

KABUPATEN SUKAMARA DALAM ANGKA

*Sukamara Regency
in Figures*

2019




**BADAN PUSAT STATISTIK
KABUPATEN SUKAMARA**
BPS-Statistics of Sukamara Regency

KABUPATEN

SUKAMARA DALAM ANGKA

*Sukamara Regency
in Figures*

2019



Kabupaten Sukamara Dalam Angka 2019

Sukamara Regency In Figures 2019

ISSN : 2302-5565

No. Publikasi/*Publication Number* : 62060.1904

Katalog/*Catalog* : 1102001.6206

Ukuran Buku/*Book Size* : 14,8 x 21 cm

Jumlah Halaman/*Number of Pages* : xlii + 439 halaman/*pages*

Naskah/*Manuscript* :

Badan Pusat Statistik Kabupaten Sukamara

BPS-Statistics of Sukamara Regency

Penyunting/*Editor*:

Badan Pusat Statistik Kabupaten Sukamara

BPS-Statistics of Sukamara Regency

Tata Letak, Gambar Kover, dan Infografis/*Layout, Cover Designed, and Infographics*:

Badan Pusat Statistik Kabupaten Sukamara

BPS-Statistics of Sukamara Regency

Ilustrasi Kover/*Cover Illustration*:

Pantai Anugrah, Kecamatan Pantai Lunci/*Anugrah Beach, Pantai Lunci Sub District*

Sumber Ilustrasi Kover/*Cover Illustration by*:

Dinas Pemuda, Olahraga, dan Pariwisata Kabupaten Sukamara/

Youth, Sport and Tourism Services of Sukamara Regency

Sumber Ilustrasi Infografis/*Infographics Graphics by*:

freepik.com, flaticon.com

Diterbitkan oleh/*Published by* :

© **BPS Kabupaten Sukamara/BPS-Statistics of Sukamara Regency**

Dicetak oleh/*Printed by*:

Badan Pusat Statistik/BPS-Statistics of Indonesia

Dilarang mengumumkan, mendistribusikan, mengomunikasikan, dan/atau meng-
gandakan sebagian atau seluruh isi buku ini untuk tujuan komersial tanpa izin tertu-
lis dari Badan Pusat Statistik

Prohibited to announce, distribute, communicate, and/or copy part or all of this book for commercial purpose without permission from BPS-Statistics Indonesia

TIM PENYUSUN
DRAFTING TEAM

Pengarah/Director:

Tony Suprianto

Koordinator Teknis/Technical Coordinator:

Ristika Nugraha

Naskah/Manuscript:

Ristika Nugraha

Tata Letak/Layout:

Ristika Nugraha

Pengolah Data Sektoral/Sectoral Data Processing:

Ristika Nugraha

Gambar Kulit/Cover Design:

Jhonathan Putro Siahaan

Infografis/Infographics:

Annissa Dyah Agung Pertiwi

Anggita Eka Putri Febrianes

Bakhrian Nur

Dewi Setiyani Putri

Dewi Puspitasari

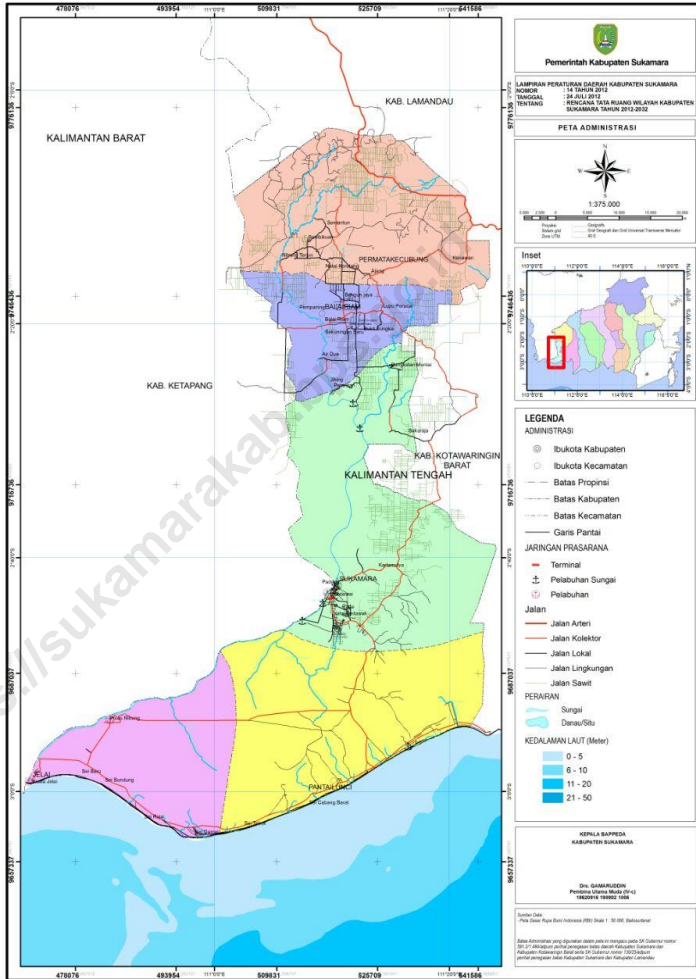
Ristika Nugraha

Penyunting/Editor:

Jhonathan Putro Siahaan

PETA KABUPATEN SUKAMARA

MAP OF SUKAMARA REGENCY



KEPALA BPS KABUPATEN SUKAMARA
Chief Statistician of Sukamara Regency



Tony Suprianto, S.Si., M.A.P.



KATA PENGANTAR

Puji syukur kami panjatkan kehadirat Tuhan Yang Maha Esa atas segala rahmat dan karunia-Nya sehingga publikasi "**KABUPATEN SUKAMARA DALAM ANGKA 2019**", yang merupakan lanjutan dari edisi tahun sebelumnya, dapat diterbitkan.

Dalam penyusunan publikasi ini, data yang dihimpun selain bersumber dari data primer juga dari data sekunder, baik instansi pemerintah maupun swasta. Seperti halnya pada publikasi terdahulu, dilakukan penyempurnaan, penambahan dan penyederhanaan tabel-tabel sesuai dengan kebutuhan pengguna data.

Meskipun telah diupayakan kelengkapan dan penyempurnaan data yang disajikan, namun masih terasa belum dapat memenuhi kebutuhan pemakai data. Karena itu saran dan kritik yang konstruktif dari berbagai pihak sangat diharapkan, guna perbaikan dan penyempurnaan publikasi ini dimasa mendatang.

Kepada semua pihak, baik Dinas/Instansi/Lembaga Pemerintah maupun swasta yang telah membantu dalam menyediakan data, kami sampaikan ucapan terima kasih. Kiranya kerja sama yang baik ini dapat lebih ditingkatkan.

Semoga penyajian data statistik ini dapat bermanfaat bagi kita semua, terutama dalam rangka menyusun dan melaksanakan pembangunan.

Sukamara, Agustus 2019
Kepala BPS Kabupaten Sukamara,

Tony Suprianto, S.Si., M.A.P.



Preface

*Praise and gratitude, we pray to the Almighty God for all graces and gifts so that publication of “**SUKAMARA REGENCY IN FIGURES 2019**”, which is a continuation from the previous year edition, can be published.*

In preparing this publication, data collected were derived from primary and secondary data, both public and private institutions. As in previous publications, improvements, additions, and simplifications of the tables are in accordance with the needs of data users.

Although the completeness of the data presented has been done, however it feels unfulfilled the needs of data users. Therefore, suggestions and constructive criticism are expected to improve the quality of the publications in the future.

To all Government and private institutions who have contributed in providing data, we would like to say thank you. May the valuable cooperation can be further enhanced.

Hopefully this book can be useful for all of us, especially in the context of preparing and implementing the development.

Sukamara, August 2019

Chief Statistician of Sukamara Regency

Tony Suprianto, S.Si., M.A.P.

DAFTAR ISI/CONTENTS

Tim Penyusun/Drafting Team.....	v
Peta Kabupaten Sukamara/Map of Sukamara Regency.....	vii
Kepala BPS Kabupaten Sukamara/Chief Statistician of Sukamara Regency	ix
Kata Pengantar	ix
<i>Preface</i>	x
Daftar Isi/Contents	xi
Daftar Tabel/List of Tables	xiii
Daftar Gambar/List of Figures.....	xxxvii
Penjelasan Umum/Explanatory Notes	xli
1 Geografi dan Iklim/Geography and Climate	1
1.1 Keadaan Geografi/Geography Condition	11
1.2 Keadaan Iklim/Climate Conditions	16
2 Pemerintahan/Government	17
2.1 Wilayah Administratif/Administrative Area	25
2.2 Pemilihan Umum/General Election	28
2.3 Sumber Daya Manusia/Human Resources	39
2.4 Keuangan Pemerintah/Government Finances	52
3 Penduduk dan Ketenagakerjaan/Population and Employment	55
3.1 Penduduk/Population	65
3.2 Ketenagakerjaan/Employment.....	73
4 Sosial dan Kesejahteraan Rakyat/Social and Welfare	87
4.1 Pendidikan/Education	99
4.2 Kesehatan/Health	139
4.3 Perumahan dan Lingkungan/Housing and Environment	158
4.4 Kriminalitas/Crime	166
4.5 Agama dan Sosial Lainnya/Religion and Other Social Affairs.....	177
4.6 Kemiskinan dan Pembangunan Manusia/Poverty and Human Development	192

5	Pertanian, Peternakan, dan Perikanan/<i>Agriculture, Livestock, and Fishery</i>	195
5.1	Tanaman Pangan/ <i>Food Crops</i>	209
5.2	Hortikultura/ <i>Horticulture</i>	212
5.3	Perkebunan/ <i>Estate Crops</i>	229
5.4	Kehutanan/ <i>Forestry</i>	233
5.5	Peternakan/ <i>Livestock</i>	235
5.6	Perikanan/ <i>Fishery</i>	244
6	Pertambangan dan Energi/<i>Mining and Energy</i>.....	249
6.1	Pertambangan/ <i>Mining</i>	257
6.2	Listrik dan Air Minum/ <i>Electricity and Water Supply</i>	259
7	Industri Manufaktur/<i>Manufacturing Industry</i>	267
8	Konstruksi/<i>Construction</i>	285
9	Pariwisata/<i>Tourism</i>.....	299
10	Transportasi dan Komunikasi/<i>Transportation and Communication</i>	317
10.1	Transportasi/ <i>Transportation</i>	323
10.2	Pos dan Telekomunikasi/ <i>Post and Telecommunication</i>	335
11	Perbankan dan Koperasi/<i>Banking and Cooperative</i>	341
11.1	Perbankan/ <i>Banking</i>	349
11.2	Koperasi/ <i>Cooperative</i>	361
12	Pengeluaran Penduduk dan Konsumsi Makanan/<i>Population Expenditure and Food Consumption</i>	365
12.1	Pengeluaran/ <i>Expenditure</i>	373
12.2	Konsumsi Makanan / <i>Food Consumption</i>	382
13	Sistem Nacara Regional/<i>System of Regional Accounts</i>.....	385
14	Perbandingan Antar Kabupaten/<i>Interregency Comparison</i>	415

DAFTAR TABEL LIST OF TABLES

1	GEOGRAFI DAN IKLIM/GEOGRAPHY AND CLIMATE	1
1.1	KEADAAN GEOGRAFI/GEOGRAPHY CONDITION.....	11
1.1.1	Luas Daerah Menurut Kecamatan di Kabupaten Sukamara, 2018/ <i>Total Area by Sub District in Sukamara Regency, 2018</i>	11
1.1.2	Nama-Nama Sungai yang Melintasi Wilayah Kabupaten Sukamara, 2018/ <i>Names of River Crossed Sukamara Regency Area, 2018</i>	13
1.1.3	Jumlah Desa/Kelurahan Menurut Topografi Wilayah Kabupaten Sukamara, 2018/ <i>Names of Villages/Sub District by Topography of Area in Sukamara Regency Area, 2018</i>	14
1.1.4	Status Kualitas Air Sungai di Kabupaten Sukamara, 2018/ <i>Status of River Water in Sukamara Regency, 2018</i>	15
1.2	KEADAAN IKLIM/CLIMATE CONDITIONS.....	16
1.2.1	Jumlah Curah Hujan dan Hari Hujan Menurut Bulan di Pos Pengamatan Sukamara (mm), 2018/ <i>Amount of Precipitation and Number of Rainy Days by Month in Sukamara Observation Post (mm), 2018</i>	16
2	PEMERINTAHAN/GOVERNMENT.....	17
2.1	WILAYAH ADMINISTRATIF/ADMINISTRATIVE AREA.....	25
2.1.1	Jumlah Desa ¹ Menurut Kecamatan di Kabupaten Sukamara, 2018/ <i>Number of Vilage by Sub District in Sukamara Regency, 2018</i>	25
2.1.2	Jumlah Kelurahan Menurut Kecamatan di Kabupaten Sukamara, 2018/ <i>Number of Wards by Sub District in Sukamara Regency, 2018</i>	26
2.1.3	Jumlah Desa, Kelurahan, Rukun Warga (RW), Rukun Tetangga (RT) Menurut Kecamatan di Kabupaten Sukamara, 2018/ <i>Number of Vilage, Wards, Citizen Foundation, Neighbour Foundation by Sub District in Sukamara Regency, 2018</i>	27
2.2	PEMILIHAN UMUM/GENERAL ELECTION	28
2.2.1	Jumlah Penduduk yang Terdaftar dan Menggunakan Hak Pilih dalam Pemilihan Kepala Daerah di Kabupaten Sukamara, 2018/ <i>Number of</i>	

	<i>Registered Population and Used The Suffrage in Sukamara Regency, 2018</i>	28
2.2.2	Jumlah Anggota Dewan Perwakilan Rakyat Daerah Menurut Fraksi dan Komisi di Kabupaten Sukamara, 2018/ <i>Number of Members of The Regional House of Representatives by Fraction and Commission in Sukamara Regency, 2018</i>	30
2.2.3	Jumlah Anggota Dewan Perwakilan Rakyat Daerah Menurut Partai Politik dan Jenis Kelamin di Kabupaten Sukamara, 2018/ <i>Number of Members of The Regional House of Representatives by Political Parties and Sex in Sukamara Regency, 2018</i>	31
2.2.4	Jumlah Anggota DPRD menurut Tingkat Pendidikan yang Ditamatkan dan Jenis Kelamin di Kabupaten Sukamara, 2018/ <i>Number of Legislative Council of Regency Member Based on Political Party and Sex in Sukamara Regency, 2018</i>	32
2.2.5	Jumlah Keputusan DPRD Menurut Jenis Keputusan di Kabupaten Sukamara, 2013 – 2018/ <i>Number of Decision of Parliament Area of Regency Based on The Decision Made in Sukamara Regency, 2014-2018</i>	33
2.2.6	Jumlah Keputusan DPRD Menurut Jenis Keputusan di Kabupaten Sukamara, 2014 – 2018/ <i>Number of Decision of Regional House of Representatives by The Decision Made in Sukamara Regency, 2014-2018</i>	34
2.2.7	Jumlah Rapat DPRD Kabupaten Sukamara Menurut Jenis Rapat, 2018/ <i>Number of Sukamara’s House of Representative Meeting by The Subject of Meeting, 2018</i>	35
2.2.8	Jumlah Kunjungan Tamu DPR dan DPRD Luar Daerah di DPRD Kabupaten Sukamara, 2018/ <i>Number of Visit of Regional House of Representatives Secretariat Guest of Sukamara Regency, 2018</i>	36
2.2.9	Jumlah Peninjauan Keluar Daerah Tiap Komisi DPRD Kabupaten Sukamara, 2018/ <i>Number of Observation to Other Regency by Commission of Regional House of Representative of Sukamara Regency, 2018</i>	37
2.2.10	Jumlah Surat Pengaduan dari Masyarakat yang Diterima DPRD Kabupaten Sukamara, 2013-2018/ <i>Number of Complaint Letters from Society Received by Regional House of Representative of Sukamara Regency, 2013-2018</i>	38
2.3	SUMBER DAYA MANUSIA/ <i>HUMAN RESOURCES</i>	39
2.3.1	Jumlah Pegawai Negeri Sipil Daerah menurut Jabatan dan Jenis Kelamin di Kabupaten Sukamara, 2018/ <i>Number of Civil Servants by Occupation and Sex in Sukamara Regency, 2018</i>	39

2.3.2	Jumlah Pegawai Negeri Sipil Menurut Tingkat Pendidikan dan Jenis Kelamin di Kabupaten Sukamara, 2018/ <i>Number of Civil Servants by Educational Level and Sex in Sukamara Regency, 2018</i>	40
2.3.3	Jumlah Pegawai Negeri Sipil Menurut Tingkat Kepangkatan dan Jenis Kelamin di Kabupaten Sukamara, 2018/ <i>Number of Civil Servants by Hierarchy and Sex in Sukamara Regency, 2018</i>	41
2.3.4	Jumlah Pegawai Negeri Sipil Daerah Laki-Laki yang Menduduki Jabatan menurut Eselon di Kabupaten Sukamara, 2018/ <i>Number of Provincial Government Civil Servant that Occupied Chair in Sukamara Regency, 2018</i>	42
2.3.5	Jumlah Pegawai Negeri Sipil Daerah menurut Dinas/Instansi Pemerintah dan Golongan di Kabupaten Sukamara, 2018/ <i>Number of Regional Civil Servants by Agency/Government Institution and Rank in Sukamara Regency, 2018</i>	43
2.3.6	Jumlah Pegawai Negeri Sipil Daerah menurut Dinas/Instansi Pemerintah dan Jenis Kelamin di Kabupaten Sukamara, 2018/ <i>Number of Regional Government Civil Servant by Agency/Government Institution and Sex in Kalimantan Tengah Province, 2018</i>	45
2.3.7	Jumlah Pegawai Negeri Sipil Daerah menurut Unit Organisasi dan Tingkat Pendidikan di Kabupaten Sukamara, 2018/ <i>Number of Provincial Government Civil Servant by Organizational Units and Education Attainment in Sukamara Regency, 2018</i>	47
2.3.8	Jumlah Personil TNI dan Polri menurut Kepangkatan dan Jenis Kelamin di Kabupaten Sukamara, 2018/ <i>Number of TNI and Police Member Based on The Grades and Sex in Sukamara Regency, 2018</i>	49
2.3.9	Jumlah Personil Kejaksaan Negeri menurut Status dan Jenis Kelamin di Kabupaten Sukamara, 2018/ <i>Number of Government Law Office Member Based on The Grades and Sex in Sukamara Regency, 2018</i>	50
2.3.10	Jumlah Personil Satuan Polisi Pamong Praja menurut Status di Kabupaten Sukamara, 2018/ <i>Number of Municipal Police Office Member Based on The Grades and Sex in Sukamara Regency, 2018</i>	51
2.4	KEUANGAN PEMERINTAH/ <i>GOVERNMENT FINANCES</i>	52
2.4.1	Realisasi Pendapatan Daerah Kabupaten Sukamara Menurut Jenis Pendapatan (milyar rupiah), 2015-2018/ <i>Actual Revenues of Regional of Sukamara Regency by Source of Revenues (billion rupiahs), 2015-2018</i>	52
2.4.2	Realisasi Belanja Pemerintah Kabupaten Sukamara Menurut Jenis Belanja (milyar rupiah), 2015-2018/ <i>Actual Expenditures of Regional of Sukamara Regency by Kind of Expenditures (billion rupiahs), 2015-2018</i>	53

3	PENDUDUK DAN KETENAGAKERJAAN/POPULATION AND EMPLOYMENT	55
3.1	PENDUDUK/POPULATION.....	65
3.1.1	Penduduk, Laju Pertumbuhan Penduduk, Distribusi Persentase Penduduk Kepadatan Penduduk, Rasio Jenis Kelamin Penduduk Menurut Kecamatan di Kabupaten Sukamara, 2018/ <i>Population, Population Growth Rate, Percentage Distribution of Population, Population Density, and Population Sex Ratio by Sub District in Sukamara Regency, 2018</i>	65
3.1.2	Jumlah Penduduk Menurut Kelompok Umur dan Jenis Kelamin di Kabupaten Sukamara, 2018/ <i>Population by Age Group and Sex in Sukamara Regency, 2018</i>	68
3.1.3	Rumah Tangga dan Jumlah Penduduk berdasarkan Jenis Kelamin Menurut Kecamatan di Kabupaten Sukamara, 2018/ <i>Number of Households and Average Household Size by Sub District in Sukamara Regency, 2018</i>	69
3.1.4	Jumlah Akta Catatan Sipil per Bulan Menurut Jenisnya di Kabupaten Sukamara, 2018/ <i>Number of Civil Certificate per Month According to Kind of Services in Sukamara Regency, 2018</i>	70
3.1.5	Jumlah Akta Kelahiran yang Dikeluarkan Menurut Kecamatan di Kabupaten Sukamara, 2016-2018/ <i>Number of Birth Certificate by Sub District in Sukamara Regency, 2016-2018</i>	71
3.1.6	Jumlah Akta Kematian yang Dikeluarkan Menurut Kecamatan di Kabupaten Sukamara sampai tahun 2018/ <i>Number of Death Certificate by Sub District in Sukamara Regency until 2018</i>	72
3.2	KETENAGAKERJAAN/EMPLOYMENT	73
3.2.1	Penduduk Berumur 15 Tahun Keatas Menurut Jenis Kegiatan Selama Seminggu yang Lalu di Kabupaten Sukamara, 2014-2015,2017-2018, 2018/ <i>Population Aged 15 Years and Over by Type of Activity During The Previous Week in Sukamara Regency,2014-2015, 2017-2018</i>	73
3.2.2	Penduduk Berumur 15 Tahun Keatas Menurut Jenis Kegiatan Selama Seminggu yang Lalu di Kabupaten Sukamara, 2018/ <i>Population Aged 15 Years and Over by Type of Activity During The Previous Week in Sukamara Regency, 2018</i>	74
3.2.3	Penduduk Berumur 15 Tahun Ke Atas Menurut Pendidikan Tertinggi yang Ditamatkan dan Jenis Kegiatan Selama Seminggu yang Lalu di Kabupaten Sukamara, 2018/ <i>Population Aged 15 Years and Over by</i>	

	<i>Educational Attainment and Type of Activity During The Previous Week in Sukamara Regency, 2018</i>	75
3.2.4	Penduduk Usia 15 Tahun Ke Atas yang Bekerja Selama Seminggu yang Lalu menurut Lapangan Pekerjaan Utama dan Jenis Kelamin di Kabupaten Sukamara, 2018/ <i>Population of 15 Years at Age and Over Who Worked During the Previous Week by Main Industry and Sex in Sukamara Regency, 2018</i>	76
3.2.5	Jumlah Penduduk Berumur 15 Tahun Ke Atas yang Bekerja Menurut Kelompok Umur dan Jenis Kelamin di Kabupaten Sukamara, 2018/ <i>Population Aged 15 Years and Over Who Worked by Age Group and Sex in Sukamara Regency, 2018</i>	77
3.2.6	Jumlah Penduduk Berumur 15 Tahun Ke Atas yang Bekerja Selama Seminggu yang Lalu Menurut Status Pekerjaan Utama dan Jenis Kelamin di Kabupaten Sukamara, 2018/ <i>Population Aged 15 Years and Over Who Worked During the Previous Week by Main Employment Status and Sex in Sukamara Regency, 2018</i>	78
3.2.7	Pencari Kerja yang Terdaftar dan yang Dapat Ditempatkan Menurut Tingkat Pendidikan dan Jenis Kelamin di Kabupaten Sukamara, 2018/ <i>Number of Registered and Placed Job Seekers by Educational Level and Sex in Sukamara Regency, 2018</i>	79
3.2.8	Pencari Kerja yang Belum Ditempatkan dan Lowongan yang Belum Dipenuhi Menurut Golongan Pokok Jabatan di Kabupaten Sukamara, 2018/ <i>Job Seekers That Have Not Been Placed and Vacancies that Have Not Been Fulfilled According to the Main Occupational Groups in Sukamara Regency, 2018</i>	81
3.2.9	Jumlah Lowongan Kerja berdasarkan Lapangan Usaha di Kabupaten Sukamara, 2018/ <i>Job Vacancy by Industrial Origin in Sukamara Regency, 2018</i>	82
3.2.10	Jumlah Unit Usaha dan Penyerapan Tenaga Kerja di Sektor Industri di Kabupaten Sukamara, 2015-2018/ <i>The Number of Business Unit and Man Power Absorption in Industrial Sector in Sukamara Regency, 2015-2018</i>	84
3.2.11	Upah Minimum Kabupaten (UMK) dan Upah Minimum Sektoral (UMSK) Kabupaten Sukamara (Rupiah), 2018 <i>Regency Minimum Payment and Regency Sectoral Minimum Payment of Sukamara Regency (Rupiahs), 2018</i>	85

4	SOSIAL DAN KESEJAHTERAAN RAKYAT/SOCIAL AND WELFARE	87
4.1	PENDIDIKAN/EDUCATION.....	99
4.1.1	Jumlah Sekolah, Guru, dan Murid Taman Kanak-Kanak (TK) di Bawah Kementerian Pendidikan dan Kebudayaan menurut Kecamatan di Kabupaten Sukamara, 2017/2018/ <i>Number of Schools, Teachers, and Pupils in Kindergarten Under The Ministry of Education and Culture by Sub District in Sukamara Regency, 2018</i>	99
4.1.2	Jumlah Sekolah, Guru dan Murid Raudhatul Athfal (RA) di Bawah Kementerian Agama menurut Kecamatan di Kabupaten Sukamara, 2018/2019/ <i>Number of Schools, Teachers, and Pupils in Raudatul Athfal (RA) Under The Ministry of Religious Affairs by Sub District in Sukamara Regency, 2018/2019</i>	103
4.1.3	Jumlah Sekolah, Guru dan Murid Sekolah Dasar (SD) di Bawah Kementerian Pendidikan dan Kebudayaan menurut Kecamatan di Kabupaten Sukamara, 2017/2018/ <i>Number of Schools, Teachers, and Pupils in Primary Schools Under The Ministry of Education and Culture by Sub District in Sukamara Regency, 2017/2018</i>	104
4.1.4	Jumlah Sekolah, Guru dan Murid Madrasah Ibtidaiyah (MI) di Bawah Kementerian Agama menurut Kecamatan dan Status Sekolah di Kabupaten Sukamara, 2018/2019/ <i>Number of Schools, Teachers, and Pupils in Madrasah Ibtidaiyah (MI) Under The Ministry of Religious Affairs by Sub District in Sukamara Regency, 2018/2019</i>	108
4.1.5	Jumlah Sekolah, Guru dan Murid Sekolah Menengah Pertama (SMP) di Bawah Kementerian Pendidikan dan Kebudayaan menurut Kecamatan dan Status Sekolah di Kabupaten Sukamara, 2017/2018/ <i>Number of Schools, Students and Teachers in Junior Secondary Schools by Sub District and Status of School in Sukamara Regency, 2017/2018</i>	112
4.1.6	Jumlah Sekolah, Guru dan Murid Madrasah Tsanawiyah (MTs) di Bawah Kementerian Agama menurut Kecamatan dan Status Sekolah di Kabupaten Sukamara, 2018/2019/ <i>Number of Schools, Students and Teachers in Islamic Junior Secondary School by Sub District and Status of School in Sukamara Regency, 2018/2019</i>	115
4.1.7	Jumlah Sekolah, Guru dan Murid Sekolah Menengah Atas (SMA) di Bawah Kementerian Pendidikan dan Kebudayaan menurut Kecamatan di Kabupaten Sukamara, 2018/ <i>Number of Schools, Students and Teachers in Senior Secondary Schools by Sub District in Sukamara Regency, 2018</i>	118
4.1.8	Jumlah Sekolah, Guru dan Murid Sekolah Menengah Kejuruan (SMK) di Bawah Kementerian Pendidikan dan Kebudayaan menurut Kecamatan dan Status Sekolah di Kabupaten Sukamara, 2017/2018/ <i>Number of</i>	

	<i>Schools, Students and Teachers in Vocational Secondary Schools by Sub District and Status of School in Sukamara Regency, 2017/2018</i>	121
4.1.9	Jumlah Sekolah, Guru dan Murid Madrasah Aliyah (MA) di Bawah Kementerian Agama menurut Kecamatan di Kabupaten Sukamara, 2018/2019/ <i>Number of Schools, Students and Teachers in Islamic Senior Secondary School by Sub District in Sukamara Regency, 2018/2019</i>	124
4.1.10	Jumlah Desa/Kelurahan yang Memiliki Fasilitas Sekolah Menurut Kecamatan dan Tingkat Pendidikan, 2011,2014, dan 2018/ <i>Number of Villages Having Educational Facilities by Sub District and Educational Level in Sukamara Regency, 2016-2018</i>	127
4.1.11	Angka Partisipasi Kasar (APK) Formal dan Non Formal Penduduk Menurut Jenjang Pendidikan dan Jenis Kelamin di Kabupaten Sukamara, 2018/ <i>Gross Participation Rate of formal and nonformal by Educational Level and Sex in Sukamara Regency, 2018</i>	129
4.1.12	Angka Partisipasi Sekolah (APS) Formal dan Non Formal Penduduk Usia 5–18 Tahun menurut Kelompok Umur, 2018/ <i>School Participation Ratio of formal and nonformal 7-24 Years by Age Group in Sukamara Regency, 2018</i>	130
4.1.13	Angka Partisipasi Murni (APM) Menurut Jenjang Pendidikan dan Jenis Kelamin di Kabupaten Sukamara, 2018/ <i>Net Enrolment Rate by Educational Level and Sex in Sukamara Regency, 2018</i>	131
4.1.14	Persentase Penduduk Berusia 15 Tahun ke Atas Menurut Ijazah/STTB Tertinggi yang Dimiliki Kabupaten Sukamara, 2018/ <i>Percentage of Population 15 Years of Age and Over According to the Highest Diploma in Sukamara Regency, 2018</i>	132
4.1.15	Persentase Penduduk Miskin Usia 15 Tahun ke Atas Menurut Pendidikan yang Ditamatkan di Kabupaten Sukamara, 2018/ <i>Percentage of 15-Year Old of Age Population below the Poverty Line Based on Educational Background in Sukamara Regency, 2018</i>	133
4.1.16	Jumlah Pengunjung Perpustakaan Kabupaten Sukamara Menurut Jenis kelamin dan Kecamatan, 2018/ <i>Number of Library Visitor by Sex and Sub District in Sukamara Regency, 2018</i>	134
4.1.17	Jumlah Jenis Buku Koleksi Perpustakaan Kabupaten Sukamara Menurut Jenis kelamin dan Kecamatan, 2018/ <i>Number of Library Book Collection by Kind of Collection in Sukamara Regency, 2018</i>	136
4.2	KESEHATAN/ <i>HEALTH</i>	139
4.2.1	Jumlah Desa/Kelurahan yang Memiliki Sarana Kesehatan Menurut Kecamatan di Kabupaten Sukamara, 2011, 2014, dan 2018/ <i>Number of</i>	

	<i>Villages Having Health Facilities by Sub District in Sukamara Regency, 2011,2014, dan 2018</i>	139
4.2.2	Jumlah Tenaga Kesehatan Menurut Kecamatan di Kabupaten Sukamara, 2018/ <i>Number of Medical Personnel by Sub District in Sukamara Regency, 2018</i>	142
4.2.3	Persentase Penduduk yang Mempunyai Keluhan Kesehatan Selama Sebulan Terakhir Menurut Kecamatan di Kabupaten Sukamara, 2015-2018/ <i>Percentage of People Who Had Health Complaint During a Month Prior to The Survey by Sub District in Sukamara Regency, 2015-2018</i>	143
4.2.4	Jumlah Rumah Sakit Umum, Rumah Sakit Khusus, Rumah Sakit/Rumah Bersalin, Puskesmas, Klinik/Balai Kesehatan, Posyandu, dan Polindes Menurut Kecamatan di Kabupaten Sukamara, 2018/ <i>Number of General Hospital, Special Hospital, Maternity Hospital and Public Health Center, Medical Clinic, Integrated Service Post, Village maternity Cottage by Sub District in Sukamara Regency, 2018</i>	144
4.2.5	Jumlah Dokter Spesialis, Dokter Umum, dan Dokter Gigi menurut Kecamatan di Kabupaten Sukamara, 2018/ <i>Number of Specialist Doctors, Generalist Doctor, and Dentist by Regency/Municipality in Sukamara Regency, 2018</i>	146
4.2.6	Jumlah Kasus 10 Penyakit Terbanyak di Kabupaten Sukamara, 2018/ <i>Number of the 10 Most Cases of Diseases in Sukamara Regency, 2018</i>	147
4.2.7	Jumlah Kelahiran Menurut Kecamatan dan Penolong Kelahiran Terakhir di Kabupaten Sukamara, 2018/ <i>Total Birth by Sub District and Birth Attendant in Sukamara Regency, 2018</i>	148
4.2.8	Jumlah Balita Yang Pernah Mendapat Imunisasi Menurut Kecamatan dan Jenis Imunisasi di Kabupaten Sukamara, 2018/ <i>Number of Children Under Five Years Who Had Immunization by Sub District and Type of Immunization in Sukamara Regency, 2018</i>	149
4.2.9	Jumlah Bayi Lahir, Bayi Berat Badan Lahir Rendah (BBLR), BBLR Dirujuk, dan Bergizi Buruk Menurut Kecamatan di Kabupaten Sukamara, 2018/ <i>Number of Births, Babies with Low Birth Weights (LBW), Treated LBW, and Malnutrition Cases by Sub District in Sukamara Regency, 2018</i>	151
4.2.10	Jumlah Ibu Hamil, Melakukan Kunjungan K1, Melakukan Kunjungan K4, Kurang Energi Kronis (KEK), dan Mendapat Tablet Zat Besi (Fe) Kabupaten Sukamara, 2018/ <i>Number of Pregnant Women, Doing First Prenatal Visit, Doing Forth Prenatal Visit, With Chronic Energy Deficiency, and Getting Iron Supplement by Sub District in Sukamara Regency, 2018</i>	152
4.2.11	Jumlah Penderita dan Korban Penyakit Menular menurut Jenis Penyakit dan Kecamatan di Kabupaten Sukamara, 2018/ <i>Number of Patients and</i>	

	<i>Victims of Infectious Diseases by Kind of Disease and Sub District in Sukamara Regency, 2018</i>	153
4.2.12	Jumlah Pasangan Usia Subur (PUS) dan Peserta KB Aktif menurut Kecamatan di Kabupaten Sukamara, 2018/ <i>Number of Eligible Couples and Family Planning Participants by Sub District in Sukamara Regency, 2018</i>	154
4.2.13	Jumlah Target dan Pencapaian Akseptor KB Baru Menurut Kecamatan di Kabupaten Sukamara, 2018/ <i>Number of Targets and Achievement of New Family Planning Acceptors by Sub District in Sukamara Regency, 2018</i>	156
4.2.14	Prasarana dan Metode yang Digunakan Peserta KB Baru menurut Kecamatan di Kabupaten Sukamara, 2018/ <i>Infrastructure and Methods Used by New KB Participants by Sub District in Sukamara Regency, 2018</i> ..	157
4.3	PERUMAHAN DAN LINGKUNGAN/ <i>HOUSING AND ENVIRONMENT</i>	158
4.3.1	Persentase Rumah Tangga Menurut Status Kepemilikan Bangunan Tempat Tinggal yang Ditempati di Kabupaten Sukamara, 2017-2018/ <i>Percentage of Households by Ownership Status of Residential Buildings Occupied in Sukamara Regency, 2017-2018</i>	158
4.3.2	Banyaknya Surat Keputusan Pemerintah Mengenai Hak-Hak Atas Tanah menurut Kecamatan di Kabupaten Sukamara, 2018/ <i>Number of Land-Law Certificate of Government by Sub District in Sukamara Regency, 2018</i>	159
4.3.3	Luas Tanah yang Telah Dilaksanakan Pemberian Hak Atas Tanah menurut Jenisnya dan Kecamatan (m ²) di Kabupaten Sukamara, 2018/ <i>Land Area Given Land-law by Kind and Sub District (m²) in Sukamara Regency, 2018</i>	160
4.3.4	Jumlah Pemohon Sertifikat Atas Tanah dan Jumlah Sertifikat yang Diselesaikan Menurut Kecamatan di Kabupaten Sukamara, 2018/ <i>Number of Land-Certificate's Applicant and Number of Issued Land-Certificate by Sub District in Sukamara Regency, 2018</i>	161
4.3.5	Pelaksanaan Prona yang Dilaksanakan oleh Kantor Wilayah Badan Pertanahan di Kabupaten Sukamara, 2018/ <i>Number of Prona Programme by Regional Office of National Land Board in Sukamara Regency, 2018</i>	162
4.3.6	Jumlah Kasus Pencemaran Lingkungan Menurut Kecamatan di Kabupaten Sukamara, 2018/ <i>Number of Environmental Pollution Cases By Sub District in Sukamara Regency, 2018</i>	163
4.3.7	Sarana Pembersih Sampah di Kabupaten Sukamara, 2018/ <i>The Number of in Rubbish Cleaner Facility in Sukamara Regency, 2018</i>	164
4.3.8	Volume Sampah Menurut Bulan di Kabupaten Sukamara 2018/ <i>Rubbish Volume by Month in Sukamara Regency, 2018</i>	165

4.4	KRIMINALITAS/ <i>CRIME</i>	166
4.4.1	Jumlah Kejahatan/Pelanggaran Keamanan dan Ketertiban menurut Jenis Tindak Pidana dan Penanganan per Sektor Kecamatan di Kabupaten Sukamara, 2018/ <i>Number of Criminal/Violation Security and order By Criminal Offense and Care per Each Sub District Sector in Sukamara Regency, 2018</i>	166
4.4.2	Jumlah Kecelakaan Lalu Lintas Menurut Kecamatan di Wilayah Hukum Polres Sukamara, 2018/ <i>Number of Traffic Accident by Sub Distric in Legal Region of Polres Sukamara, 2018</i>	168
4.4.3	Jumlah Perkara yang Diterima dan Diselesaikan Menurut Bulan di Kabupaten Sukamara, 2018/ <i>Number of Received and Closed Cases by Month in Sukamara Regency, 2018</i>	169
4.4.4	Jumlah Pelanggaran Lalu Lintas menurut Bulan di Wilayah Hukum Kepolisian Resor Sukamara, 2018/ <i>The Number of Traffic Violations by Month in Sukamara District Police Jurisdiction, 2018</i>	170
4.4.5	Pengeluaran Surat Izin Mengemudi (SIM) Baru menurut Jenisnya di Wilayah Hukum Kepolisian Resor Sukamara, 2018/ <i>Issuance of a New Driving License (SIM) by Type in the Legal Area of Sukamara District Police, 2018</i>	171
4.4.6	Jumlah Tahanan Menurut Bulan dan Jenis Tindak Pidana di Kejaksaan Negeri Kabupaten Sukamara, 2018/ <i>Number of Prisoners by Month and Criminal Offences in Distric Attorney of Sukamara Regency, 2018</i>	172
4.4.7	Jumlah Tahanan Menurut Bulan dan Status Penyelesaian di Kejaksaan Negeri Kabupaten Sukamara, 2018/ <i>Number of Prisoners by Month and Settlement Status in Distric Attorney of Sukamara Regency, 2018</i>	174
4.4.8	Jumlah Tahanan Menurut Bulan Masuk di Kejaksaan Negeri Kabupaten Sukamara, 2018/ <i>Number of Prisoners by Entered Month in Distric Attorney of Sukamara Regency, 2018</i>	175
4.4.9	Jumlah Tahanan Menurut Bulan dan Jenis Kelamin di Kejaksaan Negeri Kabupaten Sukamara, 2018 <i>Number of Prisoners by Month and Sex in Distric Attorney of Sukamara Regency, 2018</i>	176
4.5	AGAMA DAN SOSIAL LAINNYA/ <i>RELIGION AND OTHER SOCIAL AFFAIRS</i>	177
4.5.1	Persentase Penduduk Menurut Kecamatan dan Agama yang Dianut, 2018/ <i>Population Percentage by Sub District and Religion in Sukamara Regency, 2018</i>	177
4.5.2	Jumlah Tempat Peribadatan Menurut Kecamatan di Kabupaten Sukamara, 2018/ <i>Number of Places of Worship by Sub District and Religion in Sukamara Regency, 2018</i>	178

4.5.3	Jumlah Rohaniawan Menurut Kecamatan di Kabupaten Sukamara, 2018/ <i>Number of Religionist by Sub District and Religion in Sukamara Regency, 2018</i>	179
4.5.4	Jumlah Desa/Kelurahan yang Mengalami Bencana Alam Menurut Kecamatan di Kabupaten Sukamara, 2018/ <i>Number of Villages that Had Natural Disaster by Sub District in Sukamara Regency, 2018</i>	180
4.5.5	Jumlah Surat Nikah yang Dikeluarkan menurut Kecamatan di Kabupaten Sukamara, 2018/ <i>Number of Marriage Certificate Incurred by Sub District in Sukamara Regency, 2018</i>	182
4.5.6	Daftar Tunggu Jemaah Haji menurut Kecamatan di Kabupaten Sukamara, 2018/ <i>Number of Waiting List of Pilgrimage to Mecca by Sub District in Sukamara Regency, 2018</i>	183
4.5.7	Jumlah Panti Asuhan dan Jumlah Anak Asuh menurut Kecamatan di Kabupaten Sukamara, 2018/ <i>Number of Orphanages and Child in Care by Sub District in Sukamara Regency, 2018</i>	184
4.5.8	Penyandang Masalah Kesejahteraan Sosial Menurut Kecamatan dan Jenis Masalah di Kabupaten Sukamara, 2018/ <i>People with Social Welfare Problem by Sub District and Type of Problem in Sukamara Regency, 2018</i>	185
4.5.9	Jumlah Prasarana/Fasilitas Olah Raga Menurut Kecamatan di Kabupaten Sukamara, 2018/ <i>Number of Infrastructure/Sport Facilities order By Sub District in Sukamara Regency, 2018</i>	186
4.5.10	Jumlah Gugusan Depan dan Anggota Pramuka menurut Kecamatan dan Tingkat Keanggotaan di Kabupaten Sukamara, 2018/ <i>Number of Boy scout Participant by Sub District and Level in Sukamara Regency, 2018</i>	187
4.5.11	Jumlah Petugas Pertahanan Sipil (Hansip) dan Perlindungan Masyarakat (Linmas) Menurut Kecamatan di Kabupaten Sukamara, 2018/ <i>Number of Civil Defense Officers (Hansip) and Community Protection (Linmas) by Sub-District in Sukamara Regency, 2018</i>	188
4.5.12	Jumlah Peristiwa Kebakaran Menurut Kecamatan dan Jenis yang Terbakar di Kabupaten Sukamara, 2018/ <i>Number of Fire Accident by Sub District and Kind of Things Fired, 2018</i>	189
4.5.13	Jumlah Organisasi Masyarakat (Ormas), Lembaga Swadaya Masyarakat (LSM), dan Yayasan di Kabupaten Sukamara, 2018/ <i>Number of Foundation, NGO, Civil Organization in Sukamara Regency, 2018</i>	190
4.5.14	Jumlah Organisasi Masyarakat (Ormas)/LSM yang Terdaftar di Kabupaten Sukamara, 2018/ <i>Number of Registered NGO/Civil Organization in Sukamara Regency, 2018</i>	191

4.6	KEMISKINAN DAN PEMBANGUNAN MANUSIA/POVERTY AND HUMAN DEVELOPMENT	192
4.6.1	Garis Kemiskinan, Persentase Penduduk Miskin dan Jumlah Penduduk Miskin menurut Kecamatan di Kabupaten Sukamara, 2013-2018/ <i>Poverty Line, Percentage and Number of Population Below Poverty Line by Sub District in Sukamara Regency (rupiahs/capita/month), 2013-2018</i>	192
4.6.2	Umur Harapan Hidup, Harapan Lama Sekolah, Rata-rata Lama Sekolah, Pengeluaran Perkapita, Indeks Pembangunan Manusia, dan Indeks Pembangunan Gender Kabupaten Sukamara, 2013-2018/ <i>Life Expectancy Age, Expected Years of Schooling, Mean Years of Schooling, Spending per Capita, Human Development Index, Gender Development Index in Sukamara Regency, 2013-2018</i>	193
4.6.3	Distribusi Pendapatan menurut Kriteria Bank Dunia dan Indeks Gini di Kabupaten Sukamara, 2013-2018/ <i>Distribution of Income by World Bank Criteria and Gini Index in Sukamara Regency, 2013-2018</i>	194
5	PERTANIAN, PETERNAKAN, DAN PERIKANAN/AGRICULTURE, LIVESTOCK, AND FISHERY	195
5.1	TANAMAN PANGAN/FOOD CROPS	209
5.1.1	Luas Sawah Menurut Jenis Pengairan dan Kecamatan di Kabupaten Sukamara (ha), 2018/ <i>Paddy Field Area by Type of Irrigation and Sub District in Sukamara Regency (ha), 2018</i>	209
5.1.2	Luas Panen, Produktivitas, dan Produksi Padi Menurut Kecamatan di Kabupaten Sukamara, 2018/ <i>Harvested Area, Production, and Productivity of Paddy by Sub District in Sukamara Regency, 2018</i>	211
5.2	HORTIKULTURA/HORTICULTURE	212
5.2.1	Luas Panen Tanaman Sayuran Menurut Kecamatan dan Jenis Tanaman di Kabupaten Sukamara (ha), 2018/ <i>Harvested Area of Vegetables by Sub District and Kind of Plant in Sukamara Regency (ha), 2018</i>	212
5.2.2	Produksi Tanaman Sayuran Menurut Kecamatan dan Jenis Tanaman di Kabupaten Sukamara (kuintal), 2018/ <i>Production of Vegetables by Sub District and Kind of Plant in Sukamara Regency (quintal), 2018</i>	214
5.2.3	Luas Panen Tanaman Sayuran dan Buah-Buahan Semusim Menurut Jenis Tanaman di Kabupaten Sukamara (ha), 2018/ <i>Harvested Area of Seasonal Vegetables and Fruits by Kind of Plant in Sukamara Regency (ha), 2018</i>	216

5.2.4	Produksi Tanaman Sayuran dan Buah-Buahan Semusim Menurut Jenis Tanaman di Kabupaten Sukamara (kuintal), 2018/ <i>Production of Seasonal t in Sukamara Regency (quintal), 2018</i>	217
5.2.5	Luas Panen Tanaman Biofarmaka Menurut Kecamatan dan Jenis Tanaman di Kabupaten Sukamara (m ²), 2018/ <i>Harvested Area of Medicinal Plants by Vegetables and Fruits by Sub District and Kind of Plant in Sukamara Regency (m²), 2018</i>	218
5.2.6	Produksi Tanaman Biofarmaka Menurut Kecamatan dan Jenis Tanaman di Kabupaten Sukamara (kg), 2018/ <i>Production of Medicinal Plants by Sub District and Kind of Plant in Sukamara Regency (kg), 2018</i>	219
5.2.7	Luas Panen Tanaman Biofarmaka Menurut Jenis Tanaman di Kabupaten Sukamara (m ²), 2018/ <i>Harvested Area of Medicinal Plants by Kind of Plant in Sukamara Regency (m²), 2018</i>	220
5.2.8	Produksi Tanaman Biofarmaka Menurut Jenis Tanaman di Kabupaten Sukamara (kg), 2018/ <i>Production of Medicinal Plants by Kind of Plant in Sukamara Regency (kg), 2018</i>	221
5.2.9	Luas Panen Tanaman Hias Menurut Jenis Tanaman di Kabupaten Sukamara (m ²), 2018/ <i>Harvested Area of Ornamental Plants by Sub District and Kind of Plant in Sukamara Regency (m²), 2018</i>	222
5.2.10	Produksi Tanaman Hias Menurut Jenis Tanaman di Kabupaten Sukamara (tangkai), 2018/ <i>Production of Ornamental Plants by Sub District and Kind of Plant in Sukamara Regency (stalks), 2018</i>	223
5.2.11	Luas Panen Tanaman Hias Menurut Jenis Tanaman di Kabupaten Sukamara (m ²), 2018/ <i>Harvested Area of Ornamental Plants by Kind of Plant in Sukamara Regency (m²), 2018</i>	224
5.2.12	Produksi Tanaman Hias Menurut Jenis Tanaman di Kabupaten Sukamara (tangkai), 2018/ <i>Production of Ornamental Plants by Kind of Plant in Sukamara Regency (stalks), 2018</i>	225
5.2.13	Produksi Buah-buahan Menurut Jenis Tanaman Menurut Kecamatan di Kabupaten Sukamara (kuintal), 2018/ <i>Production of Fruits by Kind of Plant by Sub District in Sukamara Regency (quintal), 2018</i>	226
5.2.14	Produksi Buah-Buahan dan Sayuran Tahunan Menurut Jenis Tanaman di Kabupaten Sukamara (kuintal), 2018/ <i>Production of Annual Fruits and Vegetables by Kind of Plant (quintal), 2018</i>	228
5.3	PERKEBUNAN/ <i>ESTATE CROPS</i>	229
5.3.1	Luas Areal Tanaman Perkebunan Menurut Kecamatan dan Jenis Tanaman di Kabupaten Sukamara (ribu ha), 2018/ <i>Planted Area of Estate Crops by Sub District and Type of Crops in Sukamara Regency (thousand ha), 2018</i>	229

5.3.2	Produksi Tanaman Perkebunan Menurut Kecamatan dan Jenis Tanaman di Kabupaten Sukamara (ribu ton), 2018/ <i>Production of Estate Crops by Sub District and Type of Crops in Sukamara Regency (thousand tons), 2018</i>	231
5.4	KEHUTANAN/ <i>FORESTRY</i>	233
5.4.1	Luas Kawasan Hutan Menurut Jenisnya di Kabupaten Sukamara (hektar), 2017/ <i>Forest Area by Kinds in Sukamara Regency (hectare), 2017</i>	233
5.4.2	Produksi Kayu Hutan menurut Jenis Produksi di Kabupaten Sukamara, 2018/ <i>Production of Logs by Production Types in Sukamara Regency, 2018</i>	234
5.5	PETERNAKAN/ <i>LIVESTOCK</i>	235
5.5.1	Populasi Ternak Menurut Jenis Ternak dan Kecamatan di Kabupaten Sukamara, 2018/ <i>Population of Livestock and Poultry by Kind of Livestock and Sub District in Sukamara Regency, 2018</i>	235
5.5.2	Populasi Unggas Menurut Jenis Unggas dan Kecamatan di Kabupaten Sukamara, 2018/ <i>Population of Poultry by Kind of Poultry and Sub District in Sukamara Regency, 2018</i>	237
5.5.3	Jumlah Ternak yang Dipotong menurut Jenis Ternak dan Kecamatan di Kabupaten Sukamara (ekor), 2018/ <i>Number of Livestock at Slaughtered and Sub District in Sukamara Regency (kg), 2018</i>	238
5.5.4	Jumlah Ternak yang Dipotong menurut Jenis Ternak dan Kecamatan di Kabupaten Sukamara (kg), 2018/ <i>Number of Livestock at Slaughtered and Sub District in Sukamara Regency (kg), 2018</i>	240
5.5.5	Produksi Daging Unggas menurut Kecamatan dan Jenis Unggas di Kabupaten Sukamara (kg), 2018/ <i>Poultry Meat Production by Sub District and Kind of Poultry in Sukamara Regency (kg), 2018</i>	242
5.5.6	Produksi Telur Unggas menurut Kecamatan dan Jenis Unggas di Kabupaten Sukamara (kg), 2018/ <i>Poultry Eggs Production by Sub District and Kind of Poultry in Sukamara Regency (kg), 2018</i>	243
5.6	PERIKANAN/ <i>FISHERY</i>	244
5.6.1	Jumlah Petani Perikanan Budidaya Menurut Kecamatan dan Jenis Budidaya di Kabupaten Sukamara, 2018 <i>The Number of Aquaculture Households by Sub District and Type of Culture in Sukamara Regency, 2018</i>	244
5.6.2	Jumlah Nelayan/Petani Ikan dan Produksi Perikanan Tangkap Menurut Kecamatan di Kabupaten Sukamara, 2018 <i>Number of Fisherman and</i>	

	<i>Production of Fish Capture by Sub District and Types of Captures in Sukamara Regency, 2018</i>	246
5.6.3	Jumlah Perahu/Kapal Penangkapan Ikan menurut Jenis Perahu dan Kecamatan di Kabupaten Sukamara, 2018 <i>Number of Fishing Boat by Type of Ship and Sub District in Sukamara Regency, 2018</i>	247
6	PERTAMBANGAN DAN ENERGI/MINING AND ENERGY	249
6.1	PERTAMBANGAN/MINING	257
6.1.1	Izin Usaha Pertambangan (IUP) Eksplorasi menurut Jenis Barang Tambang di Kabupaten Sukamara, 2018 <i>Exploration Mining Labour License by Kind in Sukamara Regency, 2018</i>	257
6.1.2	Izin Usaha Pertambangan (IUP) Produksi menurut Jenis Barang Tambang di Kabupaten Sukamara, 2018 <i>Production Mining Labour License by Kind in Sukamara Regency, 2018</i>	258
6.2	LISTRIK DAN AIR MINUM/ELECTRICITY AND WATER SUPPLY	259
6.2.1	Daya Terpasang, Produksi, dan Distribusi Listrik PT. PLN (Persero) berdasarkan Bulan pada PLN Ranting Sukamara, 2018/ <i>Installed Electricity Power, Production, and Distribution of PT. PLN (Persero) Monthly at PLN Branch of Sukamara by Sub District, 2018</i>	259
6.2.2	Jumlah Pelanggan Listrik Menurut Kecamatan di Kabupaten Sukamara, 2014-2018/ <i>Numbers of Electricity Customers by Sub District in Sukamara Regency, 2014-2018</i>	260
6.2.3	Jumlah Listrik Terjual oleh PT. PLN Wilayah Kabupaten Sukamara, 2018/ <i>Number of Sold Electricity by PT. PLN Sukamara Regency, 2018</i>	261
6.2.4	Jumlah Pelanggan dan Air yang Disalurkan Menurut Kecamatan di Kabupaten Sukamara, 2018/ <i>Numbers of Customers and Distributed Water by Sub District in Sukamara Regency, 2018</i>	262
6.2.5	Jumlah Pelanggan PDAM Sukamara dan Jumlah Air yang Disalurkan menurut Jenis Konsumen di Kabupaten Sukamara, 2018/ <i>Number of Drinking Water Regional Company Clients and Quantity of Water Supply by Kind of Consumers in Sukamara Regency, 2018</i>	263
6.2.6	Jumlah Pelanggan PDAM Balai Riam dan Jumlah Air Minum yang Disalurkan menurut Jenis Konsumen di Kabupaten Sukamara, 2018/ <i>Number of Drinking Water Regional Company Clients and Quantity of Water Supply by Kind of Consumers in Sukamara Regency, 2018</i>	264
6.2.7	Produksi dan Distribusi Air Minum yang Disalurkan, Dipakai Sendiri, dan Susut/Hilang berdasarkan Bulan oleh PDAM di Kabupaten Sukamara,	

	<i>2018/Production and Distribution of Drinking Water which is Distributed, Self-Consumed, and Shrunked/Lost by PDAM by Month in Sukamara Regency, 2018</i>	265
6.2.8	<i>Persentase Rumah Tangga Menurut Karakteristik Rumah Tangga dan Sumber Penerangan Utama di Kabupaten Sukamara, 2018/Household Percentage by Household Characteristics and Primary Source of Lighting in Sukamara Regency, 2018</i>	266
7	INDUSTRI MANFAKTUR/MANUFACTURING INDUSTRY	267
7.1	<i>Jumlah Perusahaan Menurut Kode Industri dan Golongan Industri di Kabupaten Sukamara, 2018/Number of Company by Industrial Code and Industry Categories in Sukamara Regency, 2018</i>	275
7.2	<i>Jumlah Tenaga Kerja Menurut Kode Industri dan Golongan Industri di Kabupaten Sukamara, 2018/Number of Man Power by Industrial Code and Industry Categories in Sukamara Regency, 2018</i>	277
7.3	<i>Jumlah Sarana Perdagangan Menurut Kecamatan di Kabupaten Sukamara, 2018/The Number of Trading Infrastructure by Sub District in Sukamara Regency, 2018</i>	279
7.4	<i>Jumlah Pedagang yang Mendapatkan Izin menurut Jenisnya di Kabupaten Sukamara, 2018/Number of Traders Obtaining Permits by Type of License in Sukamara Regency, 2018</i>	281
7.5	<i>Jumlah Pedagang Menurut Jenis Pedagang dan Kecamatan di Kabupaten Sukamara, 2018/Number of Trader by Type and Sub District in Sukamara Regency, 2018</i>	282
7.6	<i>Nilai Investasi, Nilai Produksi, dan Nilai Bahan Baku Industri Kecil Menengah menurut Jenis Industri, 2017/Investment, Production, and Raw Material of Small-Middle Industries by Industry Kinds, 2017</i>	283
8	KONSTRUKSI/CONSTRUCTION	285
8.1	<i>Jumlah Surat Izin Mendirikan Bangunan (IMB) yang Dikeluarkan menurut Kecamatan di Kabupaten Sukamara, 2018 Number of Issued Building Certificate by Sub District in Sukamara Regency, 2018</i>	293
8.2	<i>Jumlah Surat Izin Mendirikan Bangunan (IMB) yang Dikeluarkan di Kabupaten Sukamara, 2014-2018 Number of Issued Building Certificate by Sub District in Sukamara Regency, 2014-2018</i>	294
8.3	<i>Badan Usaha Anggota Gapensi menurut Kecamatan di Kabupaten Sukamara, 2018 Business Entity as Member of Gapensi by Sub District in Sukamara Regency, 2018</i>	295

8.4	Badan Usaha Anggota Gapensi menurut Kualifikasi di Kabupaten Sukamara, 2018 <i>Business Entity as Member of Gapensi by Qualification in Sukamara Regency, 2018</i>	296
8.5	Indeks Kemahalan Konstruksi (IKK) di Kabupaten Sukamara, 2014-2018..... <i>Construction Cost Index in Sukamara Regency, 2014-2018</i>	297
9	PARIWISATA/TOURISM	299
9.1	Jumlah Hotel menurut Kecamatan di Kabupaten Sukamara, 2018/ <i>Number of Hotels by Sub District in Sukamara Regency, 2018</i>	307
9.2	Jumlah Akomodasi, Kamar, dan Tempat Tidur yang Tersedia pada Hotel Nonbintang Menurut Kecamatan di Kabupaten Sukamara, 2018/ <i>Number of Accomodations, Available Rooms, and Beds in Non-Classified Hotel by Sub District in Sukamara Regency, 2018</i>	308
9.3	Jumlah Rumah Makan/Restoran Menurut Kecamatan, 2015-2018/ <i>Number of Restaurant by Sub District in Sukamara Regency, 2015-2018</i>	309
9.4	Objek Wisata berdasarkan Jenis Objek Wisata dan Kecamatan di Kabupaten Sukamara, 2018/ <i>Tourist Attraction by Kind of Attraction and Sub District in Sukamara Regency, 2018</i>	310
9.5	Objek Wisata berdasarkan Status Kepemilikan dan Kecamatan di Kabupaten Sukamara, 2018/ <i>Tourist Attraction by Ownership Status and Sub District in Sukamara Regency, 2018</i>	311
9.6	Lokasi Objek Wisata Bahari yang dimiliki oleh Pemerintah Kabupaten Sukamara, 2018/ <i>Location of Marine Tourism Owned by Sukamara Regency Government, 2018</i>	312
9.7	Lokasi Objek Wisata Alam berdasarkan Kecamatan dan Status Kepemilikan di Kabupaten Sukamara, 2018/ <i>Location of Nature Tourism by Sub District and Ownership Status in Sukamara Regency Government, 2018</i>	313
9.8	Lokasi Objek Wisata Sejarah berdasarkan Kecamatan dan Status Kepemilikan di Kabupaten Sukamara, 2018/ <i>Location of Nature Tourism by Sub District and Ownership Status in Sukamara Regency Government, 2018</i>	314
9.9	Lokasi Objek Wisata Buatan berdasarkan Kecamatan dan Status Kepemilikan di Kabupaten Sukamara, 2018/ <i>Location of Artificial Tourism by Sub District and Ownership Status in Sukamara Regency Government, 2018</i>	315
9.10	Jumlah Kunjungan Wisatawan Nusantara (Domestik) dan Mancanegara (Wisman) Menurut Jenis Wisatawan di Kabupaten Sukamara, 2018/ <i>The</i>	

Number of Domestic Tourists and Foreign Tourists by Type of Tourist in Sukamara Regency, 2018 316

10 TRANSPORTASI DAN KOMUNIKASI/TRANSPORTATION AND COMMUNICATION..... 317

10.1 TRANSPORTASI/TRANSPORTATION 323

10.1.1 Panjang Jalan menurut Kelas Jalan dan Status Jalan (km) di Kabupaten Sukamara, 2017-2018/*Length of Roads by Road Classification and Road Status in Sukamara Regency, 2017-2018* 325

10.1.2 Panjang Jalan menurut Jenis Permukaan Jalan dan Status Jalan (km) di Kabupaten Sukamara, 2017-2018/*Length of Roads by Type of Surface (km) and Road Status in Sukamara Regency, 2017-2018*..... 326

10.1.3 Panjang Jalan menurut Kondisi Jalan (km) di Kabupaten Sukamara, 2017-2018/*Length of Roads by Condition of Surface (km) in Sukamara Regency, 2017-2018* 327

10.1.4 Jumlah Kendaraan Bermotor yang Membayar Pajak (PKB) Menurut Jenis Kendaraan dan Nomor Polisi (Ribu Rupiah) di Kabupaten Sukamara, 2018/*Number of Vehicle which Pay Tax Revenues by Type of Police Number in (Thousand Rupiahs) Sukamara Regency, 2018*..... 328

10.1.5 Jumlah Kendaraan Bermotor Menurut Jenis Kendaraan dan Nomor Polisi di Kabupaten Sukamara, 2018/*Number of Vehicle by Type of Police Number in Sukamara Regency, 2018* 329

10.1.6 Jumlah Kedatangan dan Pemberangkatan Angkutan Penumpang dengan Kapal Pedalaman menurut Bulan di Kabupaten Sukamara, 2018/*Number of Arrival and Departure of Passenger Transport with Inland Ships by Month in Sukamara Regency, 2018*..... 330

10.1.7 Jumlah Armada Kapal Sungai menurut Jenis Kendaraan dan Kecamatan di Kabupate Sukamara, 2018/*Number of River Transportation by Types of Vehicles and Months in Sukamara Regency, 2018*..... 331

10.1.8 Lalu Lintas Penumpang Kapal Laut Dirinci per Bulan di Kabupaten Sukamara, 2018/*Passenger of Ship Transport Traffics by Months in Sukamara Regency, 2018* 332

10.1.9 Lalu Lintas Barang yang Dibongkar dan Dimuat Antar Pulau Dirinci per Bulan di Kabupaten Sukamara, 2018/*Load and Unload Cargo Inter Island Traffics by Month in Sukamara Regency, 2018* 333

10.1.10 Arus Barang Pelabuhan Berdasarkan Komoditas di Pelabuhan di Kabupaten Sukamara, 2018/*Flow of Port Goods by Commodity in Port in Sukamara Regency, 2018* 334

10.2	POS DAN TELEKOMUNIKASI/ <i>POST AND TELECOMMUNICATION</i>	335
10.2.1	Jumlah Kantor Pos, Kantor Pos Desa, dan Pos Desa Menurut Kecamatan di Kabupaten Sukamara, 2018/ <i>Number of Post Office, Village Post Office, and Village Post by Sub District in Sukamara Regency, 2018</i>	335
10.2.2	Jumlah Tenaga Kerja di Kantor Pos menurut Jenis Kantor dan Kecamatan di Kabupaten Sukamara, 2018/ <i>Number of Postman by Office and Sub District in Sukamara Regency, 2018</i>	336
10.2.3	Lalu Lintas Pos Indonesia dan Giro di Kabupaten Sukamara, 2015-2018/ <i>Traffics of Indonesian Post and Giro in Sukamara Regency, 2015-2018</i>	337
10.2.4	Data Menara Komunikasi menurut Kecamatan di Kabupaten Sukamara, 2017/ <i>Statistics of Indonesian Telecommunication Company Customers by Sub District in Sukamara Regency, 2017</i>	338
10.2.5	Persentase Anggota Rumah Tangga Berusia 5 Tahun ke Atas Menurut Karakteristik dan Penggunaan Teknologi Informasi selama Tiga Bulan Terakhir di Kabupaten Sukamara, 2018/ <i>Percentage of 5-Year Older Household Members by Characteristics and Information Technology Utilizing in the Last Three Months in Sukamara Regency, 2018</i>	340
11	PERBANKAN DAN KOPERASI/<i>BANKING AND COOPERATIVE</i>	341
11.1	PERBANKAN/ <i>BANKING</i>	349
11.1.1	Jumlah Kantor Bank di Kabupaten Sukamara, 201/ <i>Number of Bank Office in Sukamara Regency, 2018</i>	349
11.1.2	Jumlah Aktiva Rupiah dan Valuta Asing Bank Umum dan BPR Menurut Bulan di Kabupaten Sukamara (Juta Rp), 2018/ <i>Total Commercial and Rural Banks Assets in Rupiah and Foreign Exchange by Month and Region in Sukamara Regency (million Rp), 2018</i>	350
11.1.3	Posisi Simpanan Masyarakat Rupiah dan Valuta Asing Bank Umum dan BPR Menurut Bulan di Kabupaten Sukamara (Juta Rp), 2018/ <i>Outstanding of Private Deposit in Rupiah and Foreign Currency of Commercial and Rural Banks by Month in Sukamara Regency (million Rp), 2018</i>	351
11.1.4	Posisi Simpanan Masyarakat Rupiah dan Valuta Asing Bank Umum dan BPR Menurut Bulan di Kabupaten Sukamara (Juta Rp), 2018/ <i>Outstanding of Private Deposit in Rupiah and Foreign Currency of Commercial and Rural Banks by Month in Sukamara Regency (million Rp), 2018</i>	352

11.1.5	Posisi Pinjaman yang Diberikan Rupiah dan Valuta Asing Bank Umum dan BPR Menurut Sektor Ekonomi Berdasarkan Lokasi Proyek Menurut Bulan dan Lapangan Usaha di Kabupaten Sukamara (Juta Rp), 2018/ <i>Outstanding of Loans in Rupiah and Foreign Currency of Commercial and Rural Banks by Economic Sectors based on Project Location and Month and Industrial Origin in Sukamara Regency (million Rp), 2018</i>	353
11.1.6	Posisi Pinjaman Kepada Non Lapangan Usaha yang Diberikan Rupiah dan Valuta Asing Bank Umum dan BPR Menurut Sektor Ekonomi Berdasarkan Lokasi Proyek Menurut Bulan dan Lapangan Usaha di Kabupaten Sukamara (Juta Rp), 2018/ <i>Outstanding of Loans to Non Industrial Origin in Rupiah and Foreign Currency of Commercial and Rural Banks by Economic Sectors based on Project Location in Sukamara Regency (million Rp), 2018</i>	354
11.1.7	Perkembangan Indikator Perbankan di Kabupaten Sukamara, 2014-2018/ <i>Banking Indicator Developments in Sukamara Regency, 2014-2018</i>	355
11.1.8	Jumlah Debitur dan Nilai Kredit Menurut Jenis Kredit pada BPD Kalteng di Kabupaten Sukamara (Juta Rupiah),2013-2018/ <i>Number of Debitor and Value of Credit by Kind of Credit at BPD Kalteng in Sukamara Regency (million Rupiahs), 2013-2018</i>	356
11.1.9	Jumlah Debitur dan Nilai Kredit Menurut Sektor Ekonomi pada BPD Kalteng di Kabupaten Sukamara (Juta Rupiah), 2016-2018/ <i>Number of Debitor and Value of Credit by Economics Sector at BPD Kalteng in Sukamara Regency (million Rupiahs), 2016-2018</i>	359
11.1.10	Produksi dan Tenaga Kerja Pegadaian Berdasarkan Produk dan Jasa yang Ditawarkan di Kabupaten Sukamara (Rupiah), 2018/ <i>Production and Man Power of Pegadaian by Offered Products and Services in Sukamara Regency, 2018</i>	360
11.2	KOPERASI/COOPERATIVE.....	361
11.2.1	Jumlah Koperasi Aktif dan Tidak Aktif Menurut Kecamatan di Kabupaten Sukamara, 2018/ <i>Number of Active and Non Active Cooperation by Sub District in Sukamara Regency, 2018</i>	361
11.2.2	Jumlah Koperasi Menurut Jenisnya dan Kecamatan di Kabupaten Sukamara, 2018/ <i>Number of Cooperation by Type and Sub District in Sukamara Regency, 2018</i>	362
11.2.3	Jumlah Anggota Koperasi Menurut Jenisnya dan Kecamatan di Kabupaten Sukamara, 2018/ <i>Number of Cooperation Members by Type and Sub District in Sukamara Regency, 2018</i>	363

12	PENGELUARAN PENDUDUK DAN KONSUMSI MAKANAN/POPULATION EXPENDITURE AND FOOD CONSUMPTION	365
12.1	PENGELUARAN/EXPENDITURE	373
12.1.1	Rata-Rata Pengeluaran Per Kapita Sebulan Menurut Golongan Pengeluaran (Komoditas Makanan dan non Makanan) di Kabupaten Sukamara, 2018/ <i>Average Expenditures per Capita per Month by Expenditure (Group Food and non Food) in Sukamara Regency, 2018</i>	373
12.1.2	Rata-Rata Pengeluaran Per Kapita Sebulan Komoditas Makanan Menurut Golongan Pengeluaran di Kabupaten Sukamara, 2018/ <i>Average Expenditures per Capita per Month Foods Comodities by Expenditure in Sukamara Regency, 2018</i>	374
12.1.3	Rata-Rata Pengeluaran Per Kapita Sebulan Komoditas non Makanan Menurut Golongan Pengeluaran di Kabupaten Sukamara, 2018/ <i>Average Expenditures per Capita per Month non Foods Comodities by Expenditure in Sukamara Regency, 2018</i>	375
12.1.4	Rata-rata Pengeluaran Per Kapita Sebulan Menurut Kelompok Makanan di Kabupaten Sukamara, 2018/ <i>Average Expenditures per Capita per Month by Group of Food Goods in Sukamara Regency, 2018</i>	376
12.1.5	Persentase Rata-Rata Pengeluaran Per Kapita Sebulan Menurut Kelompok Makanan Terhadap Total Pengeluaran di Kabupaten Sukamara, 2018/ <i>Percentage of Average Expenditures per Capita per Month by Group of Food Goods to Total Expenditure in Sukamara Regency, 2018</i>	377
12.1.6	Rata-rata Pengeluaran per Kapita Sebulan Menurut Kelompok Barang Non Makanan di Kabupaten Sukamara, 2018/ <i>Average Expenditures per Capita per Month by Group of Non Food Goods in Sukamara Regency, 2018</i>	378
12.1.7	Persentase Rata-Rata Pengeluaran Per Kapita Sebulan Menurut Kelompok non Makanan Terhadap Total Pengeluaran di Kabupaten Sukamara, 2018/ <i>Percentage of Average Expenditures per Capita per Month by Group of non Food Goods to Total Expenditure in Sukamara Regency, 2018</i>	379
12.1.8	Rata-rata Harga Beberapa Barang Pokok per Bulan di Kabupaten Sukamara (Rupiah), 2018/ <i>Average of Staple Price by Months in Sukamara Regency, 2018</i>	380
12.2	KONSUMSI MAKANAN/FOOD CONSUMPTION.....	382
12.2.1	Rata-rata Konsumsi Kalori Per Kapita Sehari (kilokalori) Menurut Jenis Pengeluaran di Kabupaten Sukamara, 2018/ <i>Average Calorie</i>	

	<i>Consumption per Capita per Day (kCal) by Kinds of Expenditures in Sukamara Regency, 2018</i>	382
12.2.2	Rata-rata Konsumsi Protein Per Kapita Sehari (gram) Menurut Jenis Pengeluaran di Kabupaten Sukamara, 2018/ <i>Average Protein Consumption per Capita per Day (gram) by Kinds of Expenditures in Sukamara Regency, 2018</i>	383
13	SISTEM NECARA REGIONAL/SYSTEM OF REGIONAL ACCOUNTS	385
13.1	Produk Domestik Regional Bruto Atas Dasar Harga Berlaku menurut Lapangan Usaha (milyar rupiah) Kabupaten Sukamara, 2014 – 2018/ <i>Gross Regional Domestic Product at Current Market Price by Industry (billion rupiahs) Sukamara Regency, 2014 - 2018</i>	397
13.2	Produk Domestik Regional Bruto Atas Dasar Harga Konstan 2010 Menurut Lapangan Usaha (milyar rupiah) Kabupaten Sukamara, 2014 – 2018/ <i>Gross Regional Domestic Product at 2010 Constant Market Prices by Industry (billion rupiahs) Sukamara Regency, 2014 - 2018</i>	399
13.3	Distribusi Persentase Produk Domestik Regional Bruto Atas Dasar Harga Berlaku menurut Lapangan Usaha (milyar rupiah) Kabupaten Sukamara, 2014 – 2018/ <i>Percentage Distribution of Gross Regional Domestic Product at Current Market Price by Industry (billion rupiahs) Sukamara Regency, 2014 - 2018</i>	401
13.4	Laju Pertumbuhan Produk Domestik Regional Bruto Atas Dasar Harga Konstan 2010 menurut Lapangan Usaha (persen) Kabupaten Sukamara, 2014–2018/ <i>Growth Rate of Gross Regional Domestic Product at 2010 Constant Market Price by Industry (percent) Sukamara Regency, 2014 - 2018</i>	403
13.5	Produk Domestik Regional Bruto Atas Dasar Harga Berlaku Kabupaten Sukamara Menurut Pengeluaran (miliar Rupiah), 2014–2018/ <i>Gross Regional Domestic Product at Current Market Price by Type of Expenditures in Sukamara Regency (billion Rupiahs), 2014–2018</i>	405
13.6	Produk Domestik Regional Bruto Atas Dasar Harga Konstan 2010 Kabupaten Sukamara Menurut Pengeluaran (miliar Rupiah), 2014–2018/ <i>Gross Regional Domestic Product at 2010 Constant Market Price by Type of Expenditures in Sukamara Regency (billion Rupiahs), 2014–2018</i>	407
13.7	Distribusi Persentase Produk Domestik Regional Bruto Atas Dasar Harga Konstan 2010 menurut Lapangan Usaha (milyar rupiah) Kabupaten Sukamara, 2014–2018/ <i>Percentage Distribution of Gross Regional Domestic Product at 2010 Constant Market Price by Industry (billion rupiahs) Sukamara Regency, 2014-2018</i>	409

13.8	Indeks Implisit Produk Domestik Regional Bruto Kabupaten Sukamara menurut Lapangan Usaha (2010=100), 2014–2018/ <i>Implicit Index of Gross Regional Domestic Product by Industry in Sukamara Regency (2010=100), 2014–2018</i>	411
13.9	Laju Implisit Produk Domestik Regional Bruto Kabupaten Sukamara Menurut Lapangan Usaha (2010=100), 2014–2018/ <i>Implicit Growth Rate of Gross Regional Domestic Product by Industry in Sukamara Regency (2010=100), 2014–2018</i>	413
14	PERBANDINGAN ANTAR KABUPATEN/INTERREGENCY COMPARISON	415
14.1	Luas Wilayah, Jumlah Penduduk dan Kepadatan Penduduk menurut Kabupaten/Kota di Provinsi Kalimantan Tengah, 2018/ <i>Regional Area, Population and Population Density by Regency/Municipality in Kalimantan Tengah Province, 2018</i>	423
14.2	Penduduk menurut Jenis Kelamin dan Rasio Jenis Kelamin menurut Kabupaten/Kota di Provinsi Kalimantan Tengah, 2018/ <i>Population by Sex and Sex Ratio by Regency/Municipality in Kalimantan Tengah Province, 2018</i>	424
14.3	Produk Domestik Regional Bruto Atas Dasar Harga Berlaku Menurut Kabupaten/Kota di Provinsi Kalimantan Tengah (miliar rupiah), 2015–2018/ <i>Gross Regional Domestic Product at Current Prices by Regency/Municipality in Kalimantan Tengah Province (billion rupiahs), 2015–2018</i>	425
14.4	Produk Domestik Regional Bruto Atas Dasar Harga Konstan Menurut Kabupaten/Kota di Provinsi Kalimantan Tengah (miliar rupiah), 2015–2018/ <i>Gross Regional Domestic Product at Constant Prices by Regency/Municipality in Kalimantan Tengah Province (billion rupiahs), 2015–2018</i>	426
14.5	Persentase Kontribusi Produk Domestik Regional Bruto Atas Dasar Harga Berlaku Kabupaten/Kota Terhadap Total Produk Domestik Regional Bruto di Provinsi Kalimantan Tengah (persen), 2014–2018/ <i>Contribution Percentage of Gross Regional Domestic Bruto at Current Market Price of Regency/Municipality toward Total of Gross Regional Domestic in Kalimantan Tengah Province (percent), 2014–2018</i>	427
14.6	Laju Pertumbuhan Produk Domestik Regional Bruto Atas Dasar Harga Konstant 2010 Menurut Kabupaten/Kota di Provinsi Kalimantan Tengah (persen), 2014–2018 <i>Growth Rate of Gross Regional Domestic Product at 2010 Constant Market Prices by Regency/Municipality in Kalimantan Tengah Province (billion rupiahs), 2014–2018</i>	428

14.7	Indeks Harga Konsumen Bulanan Kota Sampit, Palangka Raya dan Kalimantan Tengah, 2018/ <i>Consument Price Index of Sampit, Palangka Raya, and Kalimantan Tengah 2018</i>	429
14.8	Garis Kemiskinan, Persentase Penduduk Miskin dan Jumlah Penduduk Miskin menurut Kabupaten/Kota di Provinsi Kalimantan Tengah, 2018/ <i>Poverty Line, Percentage and Number of Population Below Poverty Line by Regency/Municipality in Kalimantan Tengah Province (rupiahs/capita/month), 2018</i>	430
14.9	Indikator Gini menurut Kabupaten/Kota di Provinsi Kalimantan Tengah (Rp/Kapita/bulan), 2013-2018/ <i>Gini Ratio by Regency/Municipality in Kalimantan Tengah Province (rupiahs/capita/month), 2013-2018</i>	431
14.10	Distribusi Pendapatan menurut Kriteria Bank Dunia dan Kabupaten/Kota di Provinsi Kalimantan Tengah, 2018/ <i>Distribution of Income by World Bank Criteria and Regency/Municipality in Kalimantan Tengah Province, 2018</i>	432
14.11	Umur Harapan Hidup menurut Kabupaten/Kota di Provinsi Kalimantan Tengah (Tahun), 2013-2018/ <i>Life Expectancy Age by Regency/Municipality in Kalimantan Tengah Province (Years), 2013-2018</i>	433
14.12	Harapan Lama Sekolah menurut Kabupaten/Kota di Provinsi Kalimantan Tengah (Tahun), 2013-2018/ <i>Expected Years of Schooling by Regency/Municipality in Kalimantan Tengah Province (Years), 2013-2018</i>	434
14.13	Rata-rata Lama Sekolah menurut Kabupaten/Kota di Provinsi Kalimantan Tengah (Tahun), 2013-2018/ <i>Mean Years of School by Regency/Municipality in Kalimantan Tengah Province (Years), 2013-2018</i>	435
14.14	Pengeluaran Perkapita Disesuaikan menurut Kabupaten/Kota di Provinsi Kalimantan Tengah (Ribu Rupiah/Orang/Tahun), 2013-2018/ <i>Adjusted Expenditure Per Capita by Regency/Municipality in Kalimantan Tengah Province (Thousand Rupiahs/Person/Years), 2013-2018</i>	436
14.15	Indeks Pembangunan Manusia menurut Kabupaten/Kota di Provinsi Kalimantan, 2013-2018/ <i>Human Development Index by Regency/Municipality in Kalimantan Tengah Province, 2013-2018</i>	437
14.16	Indeks Kemahalan Konstruksi (IKK) Menurut Kabupaten Kota di Provinsi Kalimantan Tengah, 2014-2018/ <i>Construction Cost Index by Regency/Municipality in Kalimantan Tengah Province, 2014-2018</i>	438
14.17	Upah Minimum Regional Menurut Kabupaten/Kota (Rp/Bulan) di Provinsi Kalimantan Tengah, 2014-2018/ <i>Minimum Regional Wages by Regency/Municipality (Rp/Mounts) in Kalimantan Tengah Province, 2014-2018</i>	439

DAFTAR GAMBAR

LIST OF FIGURES

1.1 Luas Wilayah Menurut Kecamatan di Kabupaten Sukamara, 2018/ <i>Total Area by Subdistrict in Sukamara Regency, 2018</i>	9
1.2 Rata-rata Jumlah Hari Hujan di Kabupaten Sukamara, 2018/ <i>The Average Rainfall Days in Sukamara Regency, 2018</i>	9
2.1 Jumlah Desa/Kelurahan menurut Kecamatan, 2018/ <i>Number of Village/Ward by Subdistrict, 2018</i>	23
2.2 Komposisi Pegawai Negeri Sipil (PNS) Daerah menurut Tingkat Pendidikan di Kabupaten Sukamara, 2018/ <i>Composition of Regional Government Civil Servant by Education Attainment in Sukamara Regency, 2018</i>	23
3.1 Piramida Penduduk Sukamara (dalam jiwa), 2018/ <i>Population Pyramid of Sukamara (in person), 2018</i>	63
3.2 Tingkat Pengangguran Terbuka di Kabupaten Sukamara (%), 2013-2015,2017-2018/ <i>Unemployment Rate (%) in Sukamara Regency, 2013-2015,2017-2018</i>	63
4.1 Jumlah Sekolah menurut Jenis dan Status Sekolah, 2017/2018/ <i>Number of School by Kind and Status of School, 2017/2018</i>	97
4.2 Jumlah Fasilitas Kesehatan di Kabupaten Sukamara, 2018/ <i>Number of Health Facilities in Sukamara Regency, 2018</i>	97
5.1 Populasi Sapi Potong di Kabupaten Sukamara, 2018/ <i>Population of Beef Cattle by Kind of Livestock in Sukamara Regency, 2018</i>	207
5.2 Produksi Perikanan Tangkap Menurut Kecamatan di Kabupaten Sukamara (ton), 2018/ <i>Production of Fish Capture by Subdistrict in Sukamara Regency (ton), 2018</i>	207
6.1 Jumlah Pelanggan Listrik Menurut Kecamatan di Kabupaten Sukamara, 2014-2018/ <i>Numbers of Electricity Customers by Sub District in Sukamara Regency, 2014-2018</i>	255
6.2 Produksi dan Distribusi Air Minum yang Disalurkan, Dipakai Sendiri, dan Susut/Hilang berdasarkan Bulan oleh PDAM di Kabupaten Sukamara, 2018/ <i>Production and Distribution of Drinking Water which is Distributed, Self-Consumed, and Shrunked/Lost by PDAM by Month in Sukamara Regency, 2018</i>	255

7.1 Jumlah Perusahaan Menurut Kode Industri dan Golongan Industri di Kabupaten Sukamara, 2018/ <i>Number of Company by Industrial Code and Industry Categories in Sukamara Regency, 2018</i>	273
7.2 Jumlah Sarana Perdagangan Menurut Kecamatan di Kabupaten Sukamara, 2018/ <i>The Number of Trading Infrastructure by Subdistrict in Sukamara Regency, 2018</i>	273
8.1 Jumlah Surat Izin Mendirikan Bangunan (IMB) yang Dikeluarkan menurut Kecamatan di Kabupaten Sukamara, 2018/ <i>Number of Issued Building Certificate by Sub District in Sukamara Regency, 2018</i>	291
8.2 Badan Usaha Anggota Gapensi menurut Kualifikasi di Kabupaten Sukamara, 2018/ <i>Business Entity as Member of Gapensi by Qualification in Sukamara Regency, 2018</i>	291
9.1 Jumlah Akomodasi, Kamar, dan Tempat Tidur menurut Kecamatan, 2018/ <i>Number of Accomodations, Rooms, and Beds by Subdistrict, 2018</i>	305
9.2 Objek Wisata berdasarkan Status Kepemilikan dan Kecamatan di Kabupaten Sukamara, 2018/ <i>Tourist Attraction by Ownership Status and Sub District in Sukamara Regency, 2018</i>	305
10.2 Jumlah Kendaraan Bermotor Menurut Jenis Kendaraan dan Nomor Polisi di Kabupaten Sukamara, 2018/ <i>Number of Vehicle by Type of Police Number in Sukamara Regency, 2018</i>	323
10.2 Jumlah Kendaraan Bermotor Menurut Jenis Kendaraan dan Nomor Polisi di Kabupaten Sukamara, 2018/ <i>Number of Vehicle by Type of Police Number in Sukamara Regency, 2018</i>	323
11.1 Jumlah Aktiva Rupiah dan Valuta Asing Bank Umum dan BPR Menurut Bulan di Kabupaten Sukamara (Juta Rp), 2018/ <i>Total Commercial and Rural Banks Assets in Rupiah and Foreign Exchange by Month and Region in Sukamara Regency (million Rp), 2018</i>	347
11.2 Jumlah Perkembangan Indikator Perbankan di Kabupaten Sukamara, 2014-2018/ <i>Banking Indicator Developments in Sukamara Regency, 2014-2018</i>	347
12.1 Persentase Pengeluaran Rata-Rata Perkapita Sebulan Untuk Makanan dan Bukan Makanan, 2018/ <i>Percentage of Per Capita Average Expenditure a Month of Food and Non Food, 2018</i>	371
12.2 Persentase Pengeluaran Rata-Rata Perkapita Sebulan Untuk Makanan dan Bukan Makanan, 2018/ <i>Percentage of Per Capita Average Expenditure a Month of Food and Non Food, 2018</i>	371

- 13.1 Distribusi Persentase Produk Domestik Regional Bruto Kabupaten Sukamara Atas Dasar Harga Berlaku menurut Lapangan Usaha (milyar rupiah), 2018/
Percentage Distribution of Gross Regional Domestic Product of Sukamara Regency at Current Market Price by Industry (billion rupiahs) Sukamara Regency, 2018**395**
- 13.2 Laju Produk Domestik Regional Bruto Kabupaten Sukamara Atas Dasar Harga Konstan 2010 (juta rupiah), 2014-2018/*Growth Rate of Gross Regional Domestic Product of Sukamara Regency at Constant Price 2010 (million rupiahs), 2014-2018***395**
- 14.1 Persentase Penduduk Miskin menurut Kabupaten/Kota di Provinsi Kalimantan Tengah (persen), 2018/*Percentage of population below poverty's line by Regency/Municipality in Kalimantan Tengah Province (percent), 2018***421**
- 14.2 Persentase Kontribusi PDRB ADHB Kabupaten/Kota Terhadap Total PDRB Provinsi Kalimantan Tengah (persen), 2018/*Contribution Percentage of GRDB at Current Market Price of Regency/Municipality toward Total of GRDB in Kalimantan Tengah Province (percent), 2018*.....**421**

PENJELASAN UMUM

Explanatory Notes

Tanda-tanda, satuan-satuan dan lain-lainnya yang digunakan dalam publikasi ini adalah sebagai berikut:

Symbols, units and other which were used in this publication, are as follows:

1. TANDA-TANDA/SYMBOLS

Data tidak tersedia/ <i>Data not available</i>	: ...
Tidak ada atau nol/ <i>Null or zero</i>	: –
Data dapat diabaikan/ <i>Data negligible</i>	: 0
Tanda decimal/ <i>Decimal point</i>	: ,
Data tidak dapat ditampilkan/ <i>Not applicable</i>	: NA
Angka perkiraan/ <i>Estimated figures</i>	: e
Angka sementara/ <i>Preliminary figures</i>	: x
Angka sangat sementara/ <i>Very preliminary figures</i>	: xx
Angka diperbaiki/ <i>Revised figures</i>	: r

2. SATUAN/UNITS

barel/ <i>barrel</i>	: 158,99 liter/ <i>litres</i> = 1/6,2898 m ³
hektar (ha)/ <i>hectare (ha)</i>	: 10 000 m ²
kilometer (km)/ <i>kilometres (km)</i>	: 1 000 meter/ <i>meters (m)</i>
knot/ <i>knot</i>	: 1,8523 km/jam (km/hour)
kuintal/ <i>quintal</i>	: 100 kg
KWh	: 1 000 Watt <i>hour</i>
MWh	: 1 000 KWh
liter (untuk beras)/ <i>litre (for rice)</i>	: 0,80 kg
ons/ <i>ounce</i>	: 28,31 gram/ <i>grams</i>
ton	: 1 000 kg

Satuan lain: buah, dus, butir, helai/lembar, kaleng, batang, pulsa, ton kilometer (ton-km), jam, menit, persen (%).

Other units: unit, pack, pieces, sheet, tin, pulse, ton-kilometres(ton-km), hour, minute, percent (%).

Perbedaan angka di belakang koma disebabkan oleh pembulatan angka.
The difference in decimal numbers is caused by rounding.

Curah Hujan

Kabupaten Sukamara, 2018
Precipitation in Sukamara Regency, 2018

BAB/Chapter

01



GEOGRAFI DAN IKLIM
Geography and Climate



PENJELASAN TEKNIS

1. **Secara astronomis**, Kabupaten Sukamara terletak antara 2°19' - 3°07' Lintang Selatan dan antara 110°25' - 111°09' Bujur Timur.
2. **Kabupaten Sukamara** memiliki luas 3.827,00 km² atau 2,49 persen Luas Kalimantan Tengah. Kabupaten Sukamara merupakan daerah terkecil kedua di Provinsi Kalimantan Tengah setelah Kota Palangka Raya.
3. **Luas wilayah kabupaten/kota** mengacu kepada Undang-Undang Nomor 5 Tahun 2002 Tentang Pembentukan Kabupaten Katingan, Kabupaten Seruyan, Kabupaten Sukamara, Kabupaten Lamandau, Kabupaten Gunung Mas, Kabupaten Pulang Pisau, Kabupaten Murung Raya, Dan Kabupaten Barito Timur Di Propinsi Kalimantan Tengah dan Permendagri RI No. 137 Tahun 2017 Tentang Kode dan Data Wilayah Administrasi Pemerintahan.
4. **Kabupaten Sukamara berasal dari** sebagian wilayah Kabupaten Kotawaringin Barat yang terdiri atas Kecamatan Balairiam, Kecamatan Sukamara, dan Kecamatan Jelai. Kemudian, berdasarkan Peraturan Daerah Kabupaten Sukamara Nomor 03 Tahun 2006, dibentuk Kecamatan Permata Kecubung dan Kecamatan Pantai Lunci.
5. **Berdasarkan posisi geografisnya**, Kabupaten Sukamara memiliki batas-batas : utara – Kecamatan Lamandau dan Kecamatan Bulik, Kabupaten Lamandau; selatan - Laut Jawa; barat - Kabupaten Ketapang

TECHNICAL NOTES

1. **Astronomically**, Sukamara Regency lies between latitudes 2°19' S and 3°07' S and longitudes 110°25' E and 111°09' E.
2. **Sukamara Regency** which has area 3.827,00 km² or 2,49 percent of Kalimantan Tengah area is the second smallest Regency in Kalimantan Tengah after Palangka Raya.
3. **The area of the regency/municipality** based on Law No. 5 of 2002 on the Establishment of the Regencies of Katingan, Seruyan, Sukamara, Lamandau, Gunung Mas, Pulang Pisau, Murung Raya and East Barito and Regulation of the Minister of Home Affairs RI Number 137 in 2017 on the Code and Regional Government Administration Data.
4. **Sukamara Regency originates from** parts of West Kotawaringin Regency which consists of the Balai Riam Sub District, Sukamara Sub District, and Jelai Sub District. Then, based on the Regional Regulation of Sukamara Regency Number 03 of 2006, Permata Kecubung Sub District and Pantai Lunci Sub District were formed.
5. **Based on its geographic location**, Sukamara Regency has boundaries: North – Lamandau Sub District and Bulik Sub District, Lamandau Regency; South – Java Sea; West – Ketapang Regency (Kalimantan Barat

- (Provinsi Kalimantan Barat); timur – Kecamatan Kotawaringin Lama dan Kecamatan Arut Selatan, Kabupaten Kotawaringin Barat.
- Wilayah Kabupaten Sukamara** dapat dikatakan termasuk daerah rendah dengan ketinggian berkisar antara 0–100 m serta kemiringan 0-15 derajat.
 - Ibu kota kabupaten** adalah ibu kota atau tempat kedudukan pusat pemerintahan dari sebuah kabupaten. Pada sebuah ibu kota kabupaten terdapat Kantor Bupati beserta Perangkat Daerah, Gedung DPRD Kabupaten, Instansi Vertikal dan infrastruktur perkotaan pada umumnya.
 - Badan Pusat Statistik (BPS)** telah melakukan pendataan Potensi Desa (Podes) sejak tahun 1980. Sejak saat itu, Podes dilaksanakan secara rutin sebanyak 3 kali dalam kurun waktu sepuluh tahun untuk mendukung kegiatan Sensus Penduduk, Sensus Pertanian, ataupun Sensus Ekonomi.
 - Sejak tahun 2008**, pendataan Podes mengalami perubahan dengan adanya penambahan kuesioner suplemen kecamatan dan kabupaten/kota. Penambahan kuesioner tersebut bertujuan untuk meningkatkan manfaat data Podes bagi para konsumen data dan pemerintah daerah dalam perencanaan pembangunan wilayah.
 - Pengumpulan data Podes 2018** dilakukan melalui wawancara
- Province); East - Kotawaringin Lama Sub District and Arut Selatan Sub District, Kotawaringin Barat Regency.*
- Sukamara Regency area** categorized as a lowland with elevation from 0-100 m and the slope 0-15 degrees.
 - The capital city** is the capital of the Sub District or the seat of government of a Sub District centre. In a Sub District capital are Regent and the Office of the Region, the local parliament building, vertical institutions and urban infrastructure in general.
 - BPS-Statistics Indonesia** has been collecting village potential data since 1980. Podes has been regularly implemented 3 (three) times within ten years to support the activities of the Population Census, Agriculture Census, or Economic Census.
 - Since 2008**, Podes data collecting has been changed especially in providing additional information from Sub District and regency/municipality, using separate questionnaires. The goal of these changes is to provide more benefits for data users and local government in regional development planning.
 - Data collection of Podes 2018** carried out through direct interviews by

langsung oleh petugas terlatih dengan narasumber yang relevan. Petugas adalah aparatur ataupun mitra kerja BPS Kabupaten/Kota, sementara narasumber adalah kepala desa/lurah atau narasumber lain yang memiliki pengetahuan terhadap wilayah target pencacahan.

trained personnel with relevant respondents. The interviewers are BPS Regency/City personnel or partners, meanwhile, the selected respondents are the village head/ward head or other respondents who have the knowledge towards the target area of enumeration.

11. **Meter di atas permukaan laut (disingkat mdpl)** adalah istilah untuk menjelaskan ketinggian suatu tempat dari permukaan laut, dinyatakan dalam meter.
12. Berdasarkan **Peraturan Pemerintah Nomor 82 Tahun 2001** tentang Pengolahan Kualitas Air dan Pengendalian Pencemaran Air, klasifikasi mutu air ditetapkan menjadi empat kelas, yaitu: Kelas I, Kelas II, Kelas III, dan Kelas IV
13. **Kelas II**, air yang dapat digunakan untuk prasarana atau sarana rekreasi air, pembudidayaan ikan air tawar, peternakan, air untuk mengairi pertanaman, dan/atau peruntukan lain yang mensyaratkan mutu air yang sama dengan kegunaan tersebut.
14. **Pemantauan Kualitas Air** yang dilaksanakan oleh Dinas Lingkungan Hidup Kabupaten Sukamara dilakukan 2 (dua) kali dalam satu tahun atau tiap semester.
15. **Data Iklim** diperoleh dari Stasiun Meteorologi Klas I Tjilik Riwut Palangka Raya. Data tersebut diolah dari data di pos pengamatan di Sukamara dan Jelai.
11. **Meters above sea level (masl)** is the term used to describe the height of a point above sea level, expressed in meters.
12. **Government Regulation Number 82 year 2001 on Water Quality Management and Water Pollution Control** states that water quality is classified into four categories: Class I, Class II, Class III, and Class IV.
13. **Class II**, water that can be used for water recreation infrastructure, fresh water fish cultivation, animal husbandry, cropping watering, and other uses requiring the same water quality category.
14. **Water Quality Assessment** held by Dinas Lingkungan Hidup is done twice a year or semiannually.
15. **Climate Data** obtained from BMKG-Tjilik Riwut Meteorology Station of Palangka Raya. The data is processed from data at observation posts in Sukamara and Jelai.

16. **Curah hujan** merupakan ketinggian air hujan yang terkumpul dalam tempat yang datar, tidak menguap, tidak meresap, dan tidak mengalir. Curah hujan dalam 1 (satu) millimeter memiliki arti dalam luasan satu meter persegi pada tempat yang datar tertampung air setinggi satu millimeter atau air sebanyak satu liter.
16. **Rainfall** is a level of rainwater collected in a flat, non-evaporating, non-absorbing, and non-flowing place. Rainfall in 1 (one) millimeter has the meaning in an area of one square meter in a flat place that holds water as high as one millimeter or as much as one liter of water.

<https://sukamarakab.bps.go.id>

ULASAN

DESCRIPTION

1.1 Keadaan Geografi

Kabupaten Sukamara terletak antara 2°19' Lintang Selatan-3°07' Lintang Selatan dan 110°25' Bujur Timur-111°09' Bujur Timur. Kabupaten Sukamara merupakan kabupaten dengan luas wilayah terkecil kedua di Provinsi Kalimantan Tengah, sebesar 3.827,00 km² atau 2,49 persen dari luas Kalimantan Tengah.

Sukamara terdiri dari lima kecamatan, yaitu Kecamatan Jelai, Kecamatan Pantai Lunci, Kecamatan Sukamra, Kecamatan Balai Riam, dan Kecamatan Permata Kecubung. Ibu kota Kabupaten terletak pada Kecamatan Sukamara yang merupakan kecamatan terluas di Kabupaten Sukamara, sekitar 1.028 km². Sementara itu, Kecamatan Balai Riam merupakan kecamatan terkecil, dengan luas 539 km².

Topografi wilayah Kabupaten Sukamara di 32 desa yang dimilikinya adalah berupa daratan. Tidak dijumpai lereng/puncak maupun lembah.

1.2 Keadaan Iklim

Dilihat dari segi iklim, BMKG memiliki 2 pos hujan yang berlokasi di Kabupaten Sukamara, yaitu Pos Hujan Jelai dan Pos Hujan Sukamara. Curah hujan tertinggi selama tahun 2018 terjadi pada bulan Desember di Jelai, yakni 637 mm. Pada bulan yang sama, curah hujan di Sukamara adalah 368 mm. Sementara itu, curah hujan tertinggi di Sukamara terjadi pada bulan Mei, yakni 387,4 mm dan terendah pada bulan Juli, yakni 2,4 mm. Pada bulan Juli tersebut di curah

1.1 Geography

Sukamara Regency lies between latitudes 2°19' S and 3°07' S and longitudes 110°25' E and 111°09' E. Sukamara Regency is the second smallest regency in Kalimantan Tengah Province, about 3.827 km², or around 2,49 percent of Kalimantan Tengah Province area.

Sukamara regency has five Sub Districts which are Jelai Sub District, Pantai Lunci Sub District, Sukamara Sub District, Balai Riam Sub District, and Permata Kecubung Sub District. The regency capital located in Sukamara Sub District which is the widest Sub Districts in Sukamara Regency, around 1.028 km². In contrast, Balai Riam Sub District is the smallest Sub Districts, about 539 km².

The topography of the Sukamara Regency in its 32 villages is in the form of land. No slopes/peaks or valleys were found.

1.2 Climate

In terms of climate, BMKG has 2 rain posts located in Sukamara Regency, the Jelai Rain Post and Sukamara Rain Post. The highest rainfall during 2018 occurred in December in Jelai, which is 637 mm. In the same month, the rainfall in Sukamara is 368 mm. Meanwhile, the highest rainfall in Sukamara occurred in May, which was 387.4 mm and the lowest in July, which was 2.4 mm. In July, the rainfall at the Jelai Rain Post showed quite significant results, ie 143 mm.

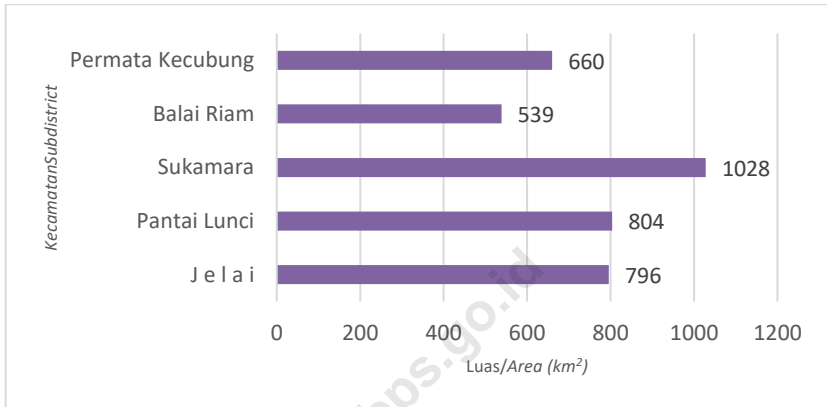
hujan di Pos Hujan Jelai menunjukkan hasil yang cukup signifikan, yakni 143 mm. Namun, jumlah hari hujan tertinggi baik di Jelai maupun Sukamara berkisar pada bulan November dan Desember.

However, the highest number of rainy days in Jelai and Sukamara ranges in November and December.

<https://sukamarakab.bps.go.id>

Gambar 1.1 Luas Wilayah Menurut Kecamatan di Kabupaten Sukamara, 2018
Figure

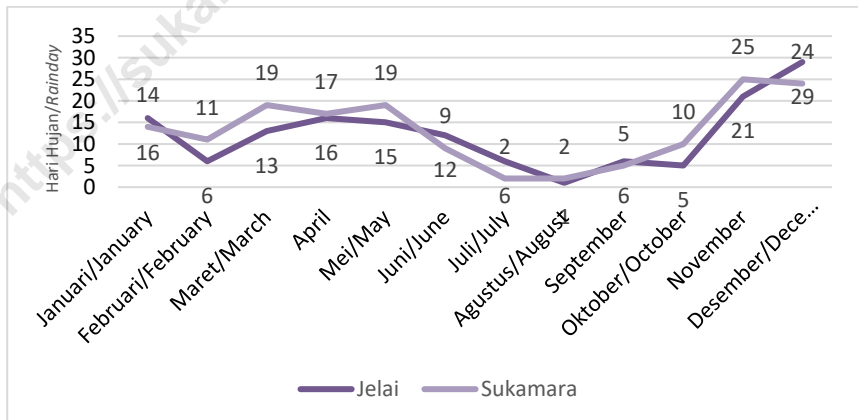
Total Area by Subdistrict in Sukamara Regency, 2018



Sumber : Permendagri RI No. 137 Tahun 2017
Source : Regulation of the Minister of Home Affairs RI Number 137 in 2017

Gambar 1.2 Rata-rata Jumlah Hari Hujan di Kabupaten Sukamara, 2018
Figure

The Average Rainfall Days in Sukamara Regency, 2018



Sumber : Badan Meteorologi dan Geofisika (BMKG) - Stasiun Meteorologi Klas I Tjilik Riwut Palangka Raya
Source : BMKG-Tjilik Riwut Meteorology Station of Palangka Raya

1.1 KEADAAN GEOGRAFI

GEOGRAPHY CONDITION

Tabel 1.1.1 Luas Daerah Menurut Kecamatan di Kabupaten Sukamara, 2018
Table Total Area by Sub District in Sukamara Regency, 2018

Kecamatan <i>Sub District</i>	Ibukota Kecamatan <i>Capital of Sub District</i>	Luas (km ²) <i>Total Area</i> (km ² /sq.km)
(1)	(2)	(3)
1. Jelai	Kuala Jelai	796.00
2. Pantai Lunci	Sungai Cabang Barat	804.00
3. Sukamara	Padang	1 028.00
4. Balai Riam	Balai Riam	539.00
5. Permata Kecubung	Ajang	660.00
Kabupaten Sukamara <i>Sukamara Regency</i>	Sukamara	3 827,00

Lanjutan Tabel/Continued Table 1.1.1

Kecamatan Sub District	Persentase terhadap Luas Kabupaten Percentage to Re- gency's Area	Tinggi Wilayah (mdpl) Altitude (m.a.s.l)	Jarak ke Ibukota Distance to the Capi- tal
(1)	(4)	(5)	(6)
1. Jelai	20,80	0 - 15	96,90
2. Pantai Lunci	21,01	0 - 25	41,57
3. Sukamara	26,86	5 - 30	7,00
4. Balai Riam	14,08	7 - 100	75,26
5. Permata Kecubung	17,25	7 - 100	72,69
Kabupaten Sukamara Sukamara Regency	100,00	0 - 15	58,68

Catatan/Note : ¹Berdasarkan Peraturan Menteri Dalam Negeri Nomor 137 Tahun 2017 tanggal 29 Desember 2017/*Based on Minister of Home Affairs Regulation Number 137/2018, December 29, 2018*
²Berdasarkan informasi Kementerian Dalam Negeri Tahun 2018/*Based on information from Ministry of Home Affairs, 2018*

Sumber : Kementerian Dalam Negeri/*Ministry of Home Affairs*
 Source : *Ministry of Home Affairs*

Tabel 1.1.2 Nama-Nama Sungai yang Melintasi Wilayah Kabupaten Sukamara, 2018
Names of River Crossed Sukamara Regency Area, 2018

Nama Sungai <i>Name of The River</i>	Panjang <i>Length</i> (km)	Kedalaman <i>Depth</i> (m)	Desa/kelurahan yang dilalui <i>Village/ward Crossed</i>
(1)	(2)	(3)	(4)
1. Sungai Jelai	209,22	8	Kuala Jelai, Pulau Nibung, Mendawai
2. Sungai Riam	50	4	Balai Riam
3. Sungai Bila	50	4	Ajang, Laman Baru, Lupu Peruca
4. Sungai Mapam	120,7	5	Air Dua, Balai Riam, Jihing, Petarikan

Sumber : Sekretariat Daerah Kabupaten Sukamara
 Source : *Administration Regional Secretariat of Sukamara Regency*

Tabel 1.1.3 Jumlah Desa/Kelurahan Menurut Topografi Wilayah Kabupaten Sukamara, 2018
Names of Villages/Sub District by Topography of Area in Sukamara Regency Area, 2018

Kecamatan Sub District	Lereng/ Puncak Slope/Peak	Lembah Valley	Dataran Flat	Jumlah Total
(1)	(2)	(3)	(4)	(5)
1. Jelai	-	-	5	5
2. Pantai Lunci	-	-	4	4
3. Sukamara	-	-	8	8
4. Balai Riam	-	-	7	7
5. Permata Kecubung	-	-	8	8
Kabupaten Sukamara Sukamara Regency	-	-	32	32

Sumber : BPS, Pendataan Potensi Desa (Podes)
 Source : BPS–Statistics Indonesia, Village Potential Data Collection

Tabel 1.1.4 Status Kualitas Air Sungai di Kabupaten Sukamara, 2018
Table Status of River Water in Sukamara Regency, 2018

Nama Sungai <i>Name of The River</i>	Jumlah Titik Sampling <i>Total Sampling Drop</i>	Kisaran Status Mutu Air Sungai berdasarkan Kriteria Mutu Air Peraturan Pemerintah 82/2001 Kelas II <i>Range of River Water Quality Status Pursuant to Water Quality Criteria Regulation Government 82/2001 Class II</i>
(1)	(2)	(3)
1. Sungai Jelai	3	cemar ringan-cemar sedang <i>lightly polluted-polluted</i>
2. Sungai Riam	-	...
3. Sungai Bila	2	cemar ringan-cemar sedang <i>lightly polluted-polluted</i>
4. Sungai Mapam	3	cemar ringan-cemar sedang <i>lightly polluted-polluted</i>

Sumber : Dinas Lingkungan Hidup Kabupaten Sukamara
 Source : *Environment Affairs Services of Sukamara Regency*

1.2 KEADAAN IKLIM
CLIMATE CONDITIONS

Tabel 1.2.1 Jumlah Curah Hujan dan Hari Hujan Menurut Bulan di Pos Pengamatan Sukamara (mm), 2018
Amount of Precipitation and Number of Rainy Days by Month in Sukamara Observation Post (mm), 2018

Bulan <i>Month</i>	Curah Hujan <i>Precipitation</i> (mm)		Hari Hujan <i>Rainy Days</i> (hh)	
	Pos Hujan Jelai <i>Jelai Rain Post</i>	Pos Hujan Sukamara <i>Sukamara Rain Post</i>	Pos Hujan Jelai <i>Jelai Rain Post</i>	Pos Hujan Sukamara <i>Sukamara Rain Post</i>
(1)	(2)	(3)	(4)	(5)
Januari/ <i>January</i>	272,0	165,6	16	14
Februari/ <i>February</i>	88,0	149,5	6	11
Maret/ <i>March</i>	259,0	344,4	13	19
April/ <i>April</i>	458,0	226,4	16	17
Mei/ <i>May</i>	331,0	387,4	15	19
Juni/ <i>June</i>	253,0	151,4	12	9
Juli/ <i>July</i>	143,0	2,4	6	2
Agustus/ <i>August</i>	3,0	4,0	1	2
September/ <i>September</i>	168,0	72,3	6	5
Oktober/ <i>October</i>	142,0	170,5	5	10
November/ <i>November</i>	431,0	243,0	21	25
Desember/ <i>December</i>	637,0	368,0	29	24

Catatan/Notes : Hari Hujan dihitung berdasarkan jumlah curah hujan $\geq 0,5\text{mm}$ per-hari/*Rainy Days are calculated based on the amount of rainfall $\geq 0.5\text{mm}$ per day*

Sumber : Badan Meteorologi dan Geofisika (BMKG) - Stasiun Meteorologi Klas I Tjilik Riwut Palangka Raya
Source : BMKG–Tjilik Riwut Meteorology Station of Palangka Raya



Sukamara mempunyai
Sukamara has

1.748

orang PNS
civil servant

tersebar di **33** instansi
throughout office
di Kabupaten Sukamara
in Sukamara Regency



Didominasi oleh
lulusan SMA/



sederaajat ke atas

Dominated by Senior High School
graduated and higher

98,40 persen
percent



56,12 persen
percent

PNS Pemerintah Daerah di
Kabupaten Sukamara berjenis

kelamin laki-laki

of civil servant in Sukamara
Regency is male

PENJELASAN TEKNIS

1. Pada tanggal 10 April 2002, Kabupaten Kotawaringin Barat resmi memekarkan 2 kabupaten, yaitu Kabupaten Lamandau dan Kabupaten Sukamara.
2. Bupati pertama Kabupaten Sukamara dipimpin oleh Drs. H. Nawawi Mahmuda. Kabupaten Sukamara baru mengalami tiga kali pergantian jabatan bupati. Bupati yang menjabat saat ini adalah Windu Subagio yang terpilih langsung melalui pemilihan umum kepala daerah tahun 2018 dan telah resmi menjabat sejak 24 September 2018.
3. Untuk mendukung penyelenggaraan kegiatan statistik, BPS menetapkan kode dan nama wilayah kerja statistik. Penetapan dituangkan dalam Peraturan Kepala Badan Pusat Statistik Nomor 29 Tahun 2018 tanggal 15 Januari 2018 tentang Perubahan Atas Peraturan Kepala Badan Pusat Statistik Nomor 55 Tahun 2017 tentang Kode dan Nama Wilayah Kerja Statistik Tahun 2017. Sampai dengan Desember 2018, wilayah kerja statistik di Kabupaten Sukamara meliputi 5 kecamatan, 3 kecamatan, dan 29 desa.
4. Dewan Perwakilan Rakyat Daerah (DPRD) merupakan lembaga perwakilan rakyat yang dipilih langsung oleh rakyat daerah dan melaksanakan fungsi-fungsi tertentu.
5. Data keuangan daerah yang disajikan meliputi data anggaran pendapatan dan belanja daerah

TECHNICAL NOTES

1. On April 10th, 2002, Kotawaringin Barat officially split into two regencies, those are Lamandau Regency and Sukamara Regency.
2. The First regent of the Sukamara Regency led by Drs. H. Nawawi Mahmuda. Sukamara Regency had only three changes of regents. Windu Subagio is currently responsible regent directly elected through public election of regional heads in 2018 and has been officially reins since September 24th, 2018.
3. In collecting statistical data, BPS-Statistics of Indonesia has set codes and names of all regional levels where the data collection was collected. It stipulated in Chief Statistician Regulation Number 29 of 2018, January 15th, 2018, as a revision of Chief Statistician Regulation Number 55 of 2017 on Code and Name of Regional Level of Data Collection. Until December 2018, the regions of statistical data collection in the Sukamara Regency has comprised five sub-district, three wards, and 29 villages.
4. Regional Representatives Council is a local people's representative institution which is chosen directly in public election and carry out local government functions
5. Data of regional finance published included revenue and expenditure government budget sourced from

GOVERNMENT

(APBD) yang bersumber dari Badan Pengelola Keuangan dan Aset Daerah.

*Regional Revenue Service,
Sukamara Regency.*

<https://sukamarakab.bps.go.id>

ULASAN**DESCRIPTION****2.1 Wilayah Administratif**

Sampai saat ini, Kabupaten Sukamara terdiri dari 5 kecamatan dengan 3 kelurahan dan 29 desa. Terdapat 32 desa/kelurahan dengan klasifikasi Swakarsa.

2.2 Pemilihan Umum

Jumlah wakil rakyat yang duduk di Lembaga legislatif, yaitu Dewan Perwakilan Rakyat Daerah (DPRD) sebanyak 20 orang, dengan 15 orang laki-laki dan 5 orang perempuan. Secara organisasi, lembaga wakil rakyat tahun ini terdiri dari 10 fraksi. Fraksi Partai Golongan Karya, Fraksi Partai NasDem, dan Fraksi Partai Kebangkitan Bangsa merupakan fraksi terbesar dengan anggota masing-masing sebanyak 3 orang.

2.3 Sumber Daya Manusia

Jumlah wakil rakyat yang duduk di Lembaga legislatif, yaitu Dewan Perwakilan Rakyat Daerah (DPRD) sebanyak 20 orang, dengan 16 orang laki-laki dan 4 orang perempuan. Secara organisasi, lembaga wakil rakyat tahun ini terdiri dari 10 fraksi. Fraksi Partai Golongan Karya, Fraksi Partai NasDem, dan Fraksi Partai Kebangkitan Bangsa merupakan fraksi terbesar dengan anggota masing-masing sebanyak 3 orang.

Pada tahun 2018 terdapat sebanyak 1.748 Pegawai Negeri Sipil di lingkungan Pemerintahan Daerah Kabupaten Sukamara. Sebagian besar didominasi oleh pegawai negeri yang memiliki tingkat Pendidikan DIV/S1 sebesar 56,48 persen dan DIII sebesar 18,60 persen. Sementara itu, tingkat

2.1 Administrative Area

Until now, Sukamara Regency consisted of 5 Subdistricts which covered 3 wards and 29 villages. There are 32 villages/wards which classified as Self-Developing.

2.2 General Election

Sukamara Regency's House of Representatives (DPRD) has 20 members, comprising 16 men and 4 women. In an organizational structure, Sukamara Regency's House of Representatives (DPRD) consists of ten fractions. Partai Golongan Karya, Partai NasDem, and Partai Kebangkitan Bangsa are the biggest fraction with 3 members

2.3 Human Resources

Sukamara Regency's House of Representatives (DPRD) has 20 members, comprising 15 men and 5 women. In an organizational structure, Sukamara Regency's House of Representatives (DPRD) consists of ten fractions. Partai Golongan Karya, Partai NasDem, and Partai Kebangkitan Bangsa are the biggest fraction with 3 members.

In 2018, the number of government employees in Local Government of Sukamara Regency were 1,748 people. Most of them are dominated by government employees who held Bachelor degree amount 56.48 percent and Associate degree amount 18.60 percent. While, the highest educational degree

pendidikan tertinggi yang dimiliki oleh pegawai negeri adalah S2 sebesar 2,05 persen.

2.3 Keuangan Pemerintah

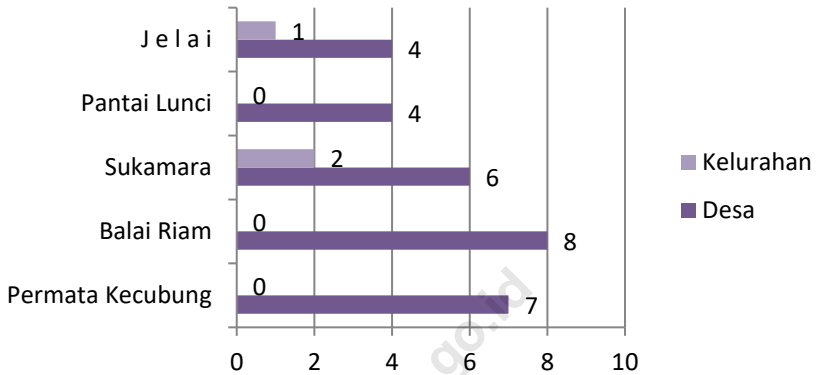
Jumlah pendapatan asli daerah Kabupaten Sukamara pada tahun 2018 meningkat hingga mencapai 43,65 miliar rupiah dari sebelumnya 49,84 milyar rupiah di tahun 2017. Realisasi belanja daerah pada tahun 2018 masih didominasi oleh belanja modal sebesar 217,32 milyar rupiah.

held by government employees is Master degree amount 2.05 percent.

2.4 Government Finance

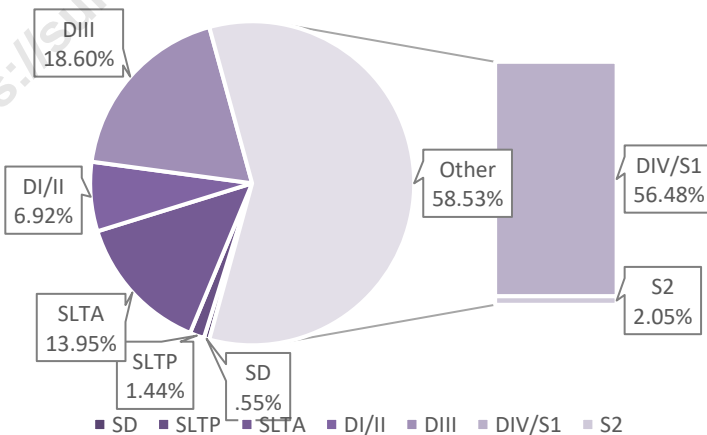
Numbers of Regional income of Sukamara Regency in 2018 increasing drastically to 43.65 billion rupiahs from the previous one was 49.84 billion rupiahs in 2017. Realizations of regional expenditures in 2018 were dominated by modal expenditures for 217,32 billion rupiahs.

Gambar 2.1 Jumlah Desa/Kelurahan menurut Kecamatan, 2018
Figure Number of Village/Ward by Subdistrict, 2018



Sumber : Master File Desa (MFD) Online BPS Kabupaten Sukamara
 Source : MFD Online of BPS of Sukamara Regency

Gambar 2.2 Komposisi Pegawai Negeri Sipil (PNS) Daerah menurut Tingkat Pendidikan di Kabupaten Sukamara, 2018
Figure Composition of Regional Government Civil Servant by Education Attainment in Sukamara Regency, 2018



Sumber : Badan Kepegawaian Daerah Kabupaten Sukamara
 Source : Regional Civil Service Agency of Sukamara Regency

2.1 WILAYAH ADMINISTRATIF

ADMINISTRATIVE AREA

Tabel
Table **2.1.1** **Jumlah Desa¹ Menurut Kecamatan di Kabupaten Sukamara, 2018**
Number of Vilage by Sub District in Sukamara Regency, 2018

Kecamatan <i>Sub District</i>	2014	2015	2016	2017	2018
(1)	(2)	(3)	(4)	(5)	(6)
1. Jelai	5	5	5	5	5
2. Pantai Lunci	4	4	4	4	4
3. Sukamara	8	8	8	8	8
4. Balai Riam	8	8	8	8	8
5. Permata Kecubung	7	7	7	7	7
Kabupaten Sukamara <i>Sukamara Regency</i>	32	32	32	32	32

Catatan/Note : ¹Termasuk kelurahan dan Unit Permukiman Transmigrasi (UPT)/*Include Transmigration Settlement Unit*

Sumber : Peraturan Kepala Badan Pusat Statistik Nomor 29 Tahun 2018 Tanggal 15 Januari 2018 tentang Perubahan Atas Peraturan Kepala Badan Pusat Statistik Nomor 55 Tahun 2017 tentang Kode dan Nama Wilayah Kerja Statistik Tahun 2017

Source : *Chief Statistician Regulation Number 29/2018, January 15 2018, as a revision of Chief Statistician Regulation Number 55 of 2017 on Code and Name of Regional Level of Data Collection.*

Tabel
Table

2.1.2

Jumlah Kelurahan Menurut Kecamatan di Kabupaten Sukamara, 2018
Number of Wards by Sub District in Sukamara Regency, 2018

Kecamatan Sub District	2014	2015	2016	2017	2018
(1)	(2)	(3)	(4)	(5)	(6)
1. Jelai	1	1	1	1	1
2. Pantai Lunci	-	-	-	-	-
3. Sukamara	2	2	2	2	2
4. Balai Riam	-	-	-	-	-
5. Permata Kecubung	-	-	-	-	-
Kabupaten Sukamara Sukamara Regency	3	3	3	3	3

Sumber : Peraturan Kepala Badan Pusat Statistik Nomor 29 Tahun 2018 Tanggal 15 Januari 2018 tentang Perubahan Atas Peraturan, Kepala Badan Pusat Statistik Nomor 55 Tahun 2017 tentang Kode dan Nama Wilayah Kerja Statistik Tahun 2017

Source : Chief Statistician Regulation Number 29/2018, January 15 2018, as a revision of Chief Statistician Regulation Number 55 of 2017 on Code and Name of Regional Level of Data Collection.

Tabel
Table

2.1.3

Jumlah Desa, Kelurahan, Rukun Warga (RW), Rukun Tetangga (RT) Menurut Kecamatan di Kabupaten Sukamara, 2018

Number of Village, Wards, Citizen Foundation, Neighbour Foundation by Sub District in Sukamara Regency, 2018

Kecamatan <i>Sub District</i>	RW <i>Citizen Foundation</i>	RT <i>Neighbour Foundation</i>
(1)	(2)	(3)
1. Jelai	-	20
2. Pantai Lunci	-	27
3. Sukamara	17	54
4. Balai Riam	12	57
5. Permata Kecubung	4	42
Kabupaten Sukamara <i>Sukamara Regency</i>	33	200

Sumber : Peraturan Kepala Badan Pusat Statistik Nomor 29 Tahun 2018 Tanggal 15 Januari 2018 tentang Perubahan Atas Peraturan, Kepala Badan Pusat Statistik Nomor 55 Tahun 2017 tentang Kode dan Nama Wilayah Kerja Statistik Tahun 2017

Source : Chief Statistician Regulation Number 29/2018, January 15 2018, as a revision of Chief Statistician Regulation Number 55 of 2017 on Code and Name of Regional Level of Data Collection.

2.2 PEMILIHAN UMUM
GENERAL ELECTION

Tabel 2.2.1 Jumlah Penduduk yang Terdaftar dan Menggunakan Hak Pilih dalam Pemilihan Kepala Daerah di Kabupaten Sukamara, 2018
Number of Registered Population and Used the Suffrage in Sukamara Regency, 2018

No	Kecamatan Subdistrict	Terdaftar (DPT) Registered			Tambahan (DPTTb-1) Additional
		Laki-laki Male	Perempuan Female	Jumlah Total	Laki-laki Male
(1)	(2)	(3)	(4)	(5)	(6)
1	Jelai	3124	2762	5886	121
2	Pantai Lunci	2133	1913	4046	48
3	Sukamara	1944	1899	3843	22
4	Balairiam	2738	2535	5273	87
5	Permata Kecubung	9068	8367	17435	633
Kabupaten Sukamara Sukamara Regency		19007	17476	36483	911

Lanjutan Tabel/*Continued Table 2.2.1*

No	Kecamatan <i>Subdistrict</i>	Tambahannya (DPTTB-1) <i>Additional</i>		Pengguna Hak Pilih <i>User</i>		
		Perempuan <i>Female</i>	Jumlah <i>Total</i>	Laki-laki <i>Male</i>	Perempuan <i>Female</i>	Jumlah <i>Total</i>
(1)	(2)	(7)	(8)	(9)	(10)	(11)
1	Jelai	103	224	2 439	2 216	4 655
2	Pantai Lunci	39	87	1 608	1 525	3 133
3	Sukamara	22	44	1 738	1 797	3 535
4	Balairiam	61	148	2 138	1 925	4 063
5	Permata Kecubung	554	1 187	7 641	7 287	14 928
Kabupaten Sukamara <i>Sukamara Regency</i>		779	1 690	15 564	14 750	30 314

DPT : Daftar Pemilih Tetap/*Registered*

DPTTB-1 : Daftar Pemilih Tetap Tambahan/*Additional*

DPTTB-2 : Daftar Pemilih Tetap yang Menggunakan KTP/*Used Identity Card*

Menggunakan Hak Pilih : Surat Suara Sah dan Tidak Sah (Hasil dari Rekapitulasi)/*Used Election Right = Valid votes + Invalid votes*

Sumber : Komisi Pemilihan Umum Kabupaten Sukamara

Source : *The General Elections Commission of Sukamara Regency*

Tabel 2.2.2 Jumlah Anggota Dewan Perwakilan Rakyat Daerah Menurut Fraksi dan Komisi di Kabupaten Sukamara, 2018

Number of Members of The Regional House of Representatives by Fraction and Commission in Sukamara Regency, 2018

Fraksi/ Fraction	Komisi/ Commission			Pimpinan Dewan/ Chairman of the Board	Jumlah/ Total
	I	II	III		
(1)	(2)	(3)	(4)	(5)	(6)
Partai Golongan Karya	1	-	1	1	3
Partai NasDem	1	1	-	1	3
Partai Kebangkitan Bangsa	-	1	1	-	2
Partai Amanat Nasional	1	1	-	-	2
Partai Gerakan Indonesia Raya	-	1	1	-	2
Partai Hati Nurani Rakyat	-	1	1	-	2
Partai Demokrasi Indonesia Perjuangan	1	-	-	-	1
Partai Bulan Bintang	-	-	1	-	1
Partai Persatuan Pembangunan	1	-	-	-	1
Partai Keadilan Persatuan Indonesia	-	1	1	1	3
Jumlah/Total	5	6	6	3	20

Sumber : Sekretariat DPRD Kabupaten Sukamara

Source : Regional House of Representatives Secretariat of Sukamara Regency

Tabel 2.2.3 Jumlah Anggota Dewan Perwakilan Rakyat Daerah Menurut Partai Politik dan Jenis Kelamin di Kabupaten Sukamara, 2018

Number of Members of The Regional House of Representatives by Political Parties and Sex in Sukamara Regency, 2018

Nama Partai <i>Name of Party</i>	Laki-laki <i>Male</i>	Perempuan <i>Female</i>	Jumlah <i>Total</i>
(1)	(2)	(3)	(4)
Partai Golongan Karya	1	2	3
Partai NasDem	2	1	3
Partai Kebangkitan Bangsa	3	-	3
Partai Amanat Nasional	2	-	2
Partai Gerakan Indonesia Raya	2	-	2
Partai Hati Nurani Rakyat	2	-	2
Partai Demokrasi Indonesia Perjuangan	1	1	2
Partai Bulan Bintang	-	1	1
Partai Persatuan Pembangunan	1	-	1
Partai Keadilan Persatuan Indonesia	1	-	1
Jumlah/Total	15	5	20

Sumber : Sekretariat DPRD Kabupaten Sukamara

Source : Regional House of Representatives Secretariat of Sukamara Regency

Tabel 2.2.4 Jumlah Anggota DPRD menurut Tingkat Pendidikan yang Ditamatkan dan Jenis Kelamin di Kabupaten Sukamara, 2018

Number of Legislative Council of Regency Member Based on Political Party and Sex in Sukamara Regency, 2018

Tingkat Pendidikan/ Education attainment	Jenis Kelamin/ Sex			Persentase/ Percentage
	Laki-laki/ Male	Perempuan/ Female	Jumlah/ Total	
(1)	(2)	(3)	(4)	(5)
SLTA Senior Secondary School	9	4	12	60
Diploma I/II	1	-	1	5
Akademi/DIII Diploma III	1	-	1	5
S1 Bachelor's Degree	4	1	5	25
S2 Master Degree	-	-	-	0
Jumlah/Total	15	5	20	100

Sumber : Sekretariat DPRD Kabupaten Sukamara
 Source : Regional House of Representatives Secretariat of Sukamara Regency

Tabel 2.2.5 Jumlah Keputusan DPRD Menurut Jenis Keputusan di Kabupaten Sukamara, 2013-2018
Number of Decision of Parliament Area of Regency Based on The Decision Made in Sukamara Regency, 2014-2018

Jenis Keputusan/ Kinds of Decision	2014	2015	2016	2017	2018
(1)	(2)	(3)	(4)	(5)	(6)
1. Peraturan Daerah/ Regional Regulation	7	15	-	13	11
2. Keputusan DPRD/ Regional House of Representative Decisions	11	8	7	14	12
3. Keputusan Pimpinan DPRD/ Decisions of head of Regional House of Representative	3	3	1	3	1
4. Keputusan Daerah/ Regional Decisions	-	-	-
5. Rapat-rapat/ Meetings	86	95	70	108	75
6. Lainnya/ Others	-	-	-
7. Keputusan Badan Musyawarah/ Deliberative Committee Decisions	3	3
8. Keputusan Badan Anggaran/ Budget Committee Decisions	-	-
9. Panitia Urusan Rumah Tangga/ Household Committee	-	-
Jumlah/Total	107	121	78	33	27

Sumber : Sekretariat DPRD Kabupaten Sukamara
 Source : Regional House of Representatives Secretariat of Sukamara Regency

Tabel 2.2.6 Jumlah Keputusan DPRD Menurut Jenis Keputusan di Kabupaten Sukamara, 2014 – 2018
Number of Decision of Regional House of Representatives by The Decision Made in Sukamara Regency, 2014-2018

Bulan Month	Peraturan Daerah (Perda) Regional Regulation	Keputusan DPRD II Decision of Parli- ament	Keputusan Pimpinan DPRD Decision of Head of Parliament
(1)	(2)	(3)	(4)
Januari/January	-	-	-
Februari/February	-	-	-
Maret/March	-	-	-
April/April	-	-	-
Mei/May	-	-	-
Juni/June	-	-	-
Juli/July	-	2	-
Agustus/August	9	3	-
September/September	-	-	-
Oktober/October	1	1	-
November/November	1	2	-
Desember/December	-	-	1
Jumlah	11	12	1
2017	13	14	3
2016	-	7	1
2015	15	11	1
2014	7	-	-
2013	7	9	4

Sumber : Sekretariat DPRD Kabupaten Sukamara

Source : Regional House of Representatives Secretariat of Sukamara Regency

Tabel 2.2.7 Jumlah Rapat DPRD Kabupaten Sukamara Menurut Jenis Rapat, 2018
Number of Sukamara's House of Representative Meeting by The Subject of Meeting, 2018

Jenis Rapat/ Kinds of Meeting	2017	2018
(1)	(2)	(3)
1. Rapat Paripurna/ <i>Plenary Meetings</i>	38	0
2. Rapat Komisi I/ <i>First Committee Meetings</i>	9	17
3. Rapat Komisi II/ <i>Second Committee Meetings</i>	10	17
4. Rapat Komisi III/ <i>Third Committee Meetings</i>	10	15
5. Rapat Fraksi/ <i>Fraction Meetings</i>	10	8
6. Rapat Panitia/ <i>Committee Meetings</i>	7	0
7. Rapat Kerja/ <i>Work Meetings</i>	10	9
8. Rapat Gabungan/ <i>Composite Meetings</i>	11	9
9. Rapat Koordinasi Pimpinan/ <i>Leaders Coordination Meetings</i>	2	0
10. Rapat Pimpinan Dewan/ <i>Council Leaders Meetings</i>	-	0
11. Rapat Badan Kehormatan/ <i>Honor Committee Meetings</i>	1	0
Jumlah/Total	108	75

Sumber : Sekretariat DPRD Kabupaten Sukamara

Source : Regional House of Representatives Secretariat of Sukamara Regency

Tabel 2.2.8 Jumlah Kunjungan Tamu DPR dan DPRD Luar Daerah di DPRD Kabupaten Sukamara, 2018
Number of Visit of Regional House of Representatives Secretariat Guest of Sukamara Regency, 2018

Tahun Year	Jumlah Kunjungan Tamu Number of Visitor
(1)	(2)
2013	-
2014	-
2015	-
2016	10
2017	5
2018	-

Sumber : Sekretariat DPRD Kabupaten Sukamara
 Source : Regional House of Representatives Secretariat of Sukamara Regency

Tabel 2.2.9 Jumlah Peninjauan Keluar Daerah Tiap Komisi DPRD Kabupaten Sukamara, 2018
Number of Observation to Other Regency by Commission of Regional House of Representative of Sukamara Regency, 2018

Bulan	Komisi I <i>Commission I</i>	Komisi II <i>Commission II</i>	Komisi III <i>Commission III</i>	Komisi IV <i>Commission IV</i>
(1)	(2)	(3)	(4)	(5)
Januari/ <i>January</i>	-	-	-	-
Februari/ <i>February</i>	1	1	-	-
Maret/ <i>March</i>	-	-	-	-
April/ <i>April</i>	-	-	1	-
Mei/ <i>May</i>	-	-	-	-
Juni/ <i>June</i>	-	-	-	-
Juli/ <i>July</i>	-	-	-	-
Agustus/ <i>August</i>	-	-	-	-
September/ <i>September</i>	1	1	1	-
Oktober/ <i>October</i>	-	-	-	-
November/ <i>November</i>	1	1	1	-
Desember/ <i>December</i>	-	1	1	-
Jumlah/Total	3	4	4	-
2017	3	3	3	-
2016	3	3	3	-
2015	3	3	3	-
2014	3	3	3	-
2013	3	3	3	-

Sumber : Sekretariat DPRD Kabupaten Sukamara
 Source : Regional House of Representatives Secretariat of Sukamara Regency

Tabel 2.2.10 Jumlah Surat Pengaduan dari Masyarakat yang Diterima DPRD Kabupaten Sukamara, 2013-2018
Number of Complaint Letters from Society Received by Regional House of Representative of Sukamara Regency, 2013-2018

Tahun <i>Year</i>	Permasalahan <i>Subject</i>			Jumlah <i>Total</i>
	Sosial/Ekonomi <i>Social/Economy</i>	Perburuhan <i>Labour</i>	Lingkungan Hidup <i>Environment</i>	
(1)	(2)	(3)	(4)	(5)
2013	-	-	-	-
2014	-	-	-	-
2015	-	-	-	-
2016	-	-	-	-
2017	2	-	-	2
2018	3	-	-	3

Sumber : Sekretariat DPRD Kabupaten Sukamara
 Source : *Regional House of Representatives Secretariat of Sukamara Regency*

2.3 SUMBER DAYA MANUSIA

HUMAN RESOURCES

Tabel 2.3.1 Jumlah Pegawai Negeri Sipil Daerah menurut Jabatan dan Jenis Kelamin di Kabupaten Sukamara, 2018
Number of Civil Servants by Occupation and Sex in Sukamara Regency, 2018

Jabatan <i>Occupation</i>	2017			2018		
	Laki-laki <i>Male</i>	Perempuan <i>Female</i>	Jumlah <i>Total</i>	Laki-laki <i>Male</i>	Perempuan <i>Female</i>	Jumlah <i>Total</i>
(1)	(2)	(3)	(4)	(5)	(6)	(7)
Fungsional Tertentu/ <i>Specific Functional</i>	413	503	916	403	489	892
Fungsional Umum/ <i>General Functional</i>	303	160	463	305	161	466
Struktural/ <i>Structural</i>	307	122	429	273	117	390
Eselon V/ <i>5th Echelon</i>	1	2	3	-	-	-
Eselon IV/ <i>4th Echelon</i>	198	99	297	176	97	273
Eselon III/ <i>3th Echelon</i>	83	20	103	74	19	93
Eselon II/ <i>2nd Echelon</i>	25	1	26	23	1	24
Eselon I/ <i>1st Echelon</i>	-	-	-	-	-	-
Jumlah/<i>Total</i>	1 023	785	1 808	981	767	1 748

Catatan/Notes : Tidak termasuk CPNS/Candidates for civil servants is excluded

Sumber : Badan Kepegawaian Daerah Kabupaten Sukamara

Source : Regional Civil Service Agency of Sukamara Regency

Tabel 2.3.2 Jumlah Pegawai Negeri Sipil Menurut Tingkat Pendidikan dan Jenis Kelamin di Kabupaten Sukamara, 2018
Number of Civil Servants by Educational Level and Sex in Sukamara Regency, 2018

Pendidikan Terakhir/ Educational Attainment	2017			2018		
	Laki-laki Male	Perempuan Female	Jumlah Total	Laki-laki Male	Perempuan Female	Jumlah Total
(1)	(2)	(3)	(4)	(5)	(6)	(7)
Sampai dengan SD/ Up to Primary School	11	2	13	6	1	7
SLTP/Sederajat/ General/ Vocational Junior High School	23	-	23	20	1	21
SMA/Sederajat/ General/ Vocational Senior High School	182	71	253	179	55	234
Diploma I, II/ Akta I, II Diploma I, II/ Akta I, II	75	55	130	68	36	104
Diploma III/ Akta III/ Sarjana Muda/ Diploma III/ Akta III/ Bachelor	130	206	336	124	201	325
Tingkat Sarjana/Doktor/Ph.D/ University Graduates	602	151	1 053	584	473	1 057
Jumlah/Total	1 023	785	1 808	981	767	1 748

Sumber : Badan Kepegawaian Daerah Kabupaten Sukamara
 Source : Regional Civil Service Agency of Sukamara Regency

Tabel 2.3.3 Jumlah Pegawai Negeri Sipil Menurut Tingkat Kepangkatan dan Jenis Kelamin di Kabupaten Sukamara, 2018

Number of Civil Servants by Hierarchy and Sex in Sukamara Regency, 2018

Pendidikan Terakhir/ Educational Attainment	2017			2018		
	Laki-laki Male	Perempuan Female	Jumlah Total	Laki-laki Male	Perempuan Female	Jumlah Total
(1)	(2)	(3)	(4)	(5)	(6)	(7)
I/A (Juru Muda)	1	-	1	-	-	-
I/B (Juru Muda Tingkat I)	2	-	2	2	-	2
I/C (Juru)	10	2	12	7	1	8
I/D (Juru Tingkat I)	7	-	7	4	1	5
Golongan I/Range I	20	2	22	13	2	15
II/A (Pengatur Muda)	14	4	18	18	4	22
II/B (Pengatur Muda Tingkat I)	40	9	49	36	6	42
II/C (Pengatur)	104	84	188	48	42	90
II/D (Pengatur Tingkat I)	69	82	151	86	62	148
Golongan II/Range II	227	179	406	189	114	303
III/A (Penata Muda)	162	184	346	156	189	345
III/B (Penata Muda Tingkat I)	188	196	384	172	203	375
III/C (Penata)	110	90	200	141	105	246
III/D (Penata Tingkat I)	118	76	194	113	80	193
Golongan III/Range III	578	546	1 124	581	577	1 158
IV/A (Pembina)	157	53	210	157	68	225
IV/B (Pembina Tingkat I)	24	4	28	25	5	30
IV/C (Pembina Utama Muda)	17	1	18	16	1	17
IV/D (Pembina Utama Madya)	-	-	-	-	-	-
IV/E (Pembina Utama)	-	-	-	-	-	-
Golongan IV/Range IV	198	58	256	198	74	272
Jumlah/Total	1 023	785	1 808	981	767	1 748

Sumber : Badan Kepegawaian Daerah Kabupaten Sukamara
Source : Regional Civil Service Agency of Sukamara Regency

Tabel 2.3.4 Jumlah Pegawai Negeri Sipil Daerah Laki-Laki yang Menduduki Jabatan menurut Eselon di Kabupaten Sukamara, 2018

Number of Provincial Government Civil Servant that Occupied Chair in Sukamara Regency, 2018

Eselon/	2017			2018		
	Laki-laki Male	Perempua n Female	Jumlah Total	Laki-laki Male	Perempua n Female	Jumlah Total
(1)	(2)	(3)	(4)	(5)	(6)	(7)
I/A	-	0	-	-	-	-
I/B	-	0	-	1	-	1
II/A	1	0	1	22	1	23
II/B	24	1	25	28	3	31
III/A	34	4	38	46	16	62
III/B	49	16	65	168	92	261
IV/A	176	96	272	9	5	14
IV/B	22	3	25	-	-	-
V	1	2	3	-	-	-
Jumlah/Total	307	122	429	273	117	390

Sumber : Badan Kepegawaian Daerah Kabupaten Sukamara
 Source : Regional Civil Service Agency of Sukamara Regency

Tabel 2.3.5 Jumlah Pegawai Negeri Sipil Daerah menurut Dinas/Instansi Pemerintah dan Golongan di Kabupaten Sukamara, 2018

Number of Regional Civil Servants by Agency/Government Institution and Rank in Sukamara Regency, 2018

Dinas/Instansi Pemerintah/ Agency/Government Institution	Gol I/ 1 st Group	Gol II/ 2 nd Group	Gol III/ 3 rd Group	Gol IV/ 4 th Group	Jumlah / Total
(1)	(2)	(3)	(4)	(5)	(6)
1. Sekretariat Daerah <i>Administration Regional Secretariat</i>	-	21	45	10	76
2. Sekretariat DPRD <i>Regional House of Representatives Secretariat</i>	-	8	13	3	24
3. Badan Perencanaan Pembangunan Daerah <i>Regional Planning and Development Agency</i>	1	2	19	5	27
4. Badan Kepegawaian Daerah <i>Regional Civil Service Agency</i>	-	7	17	3	27
5. Badan Kesatuan Bangsa dan Politik <i>National and Political Unity Office</i>	-	5	12	4	21
6. Inspektorat <i>Regency Inspectorate</i>	-	3	13	4	20
7. Badan Pengelola Keuangan dan Aset Daerah <i>Financial Management and Regional Assets Agency</i>	2	10	32	6	50
8. Dinas Pekerjaan Umum dan Penata Ruang <i>Public Work and Spasial Planning Office</i>	-	9	32	5	46
9. Dinas Perumahan Rakyat dan Kawasan Pemukiman <i>Citizen Housing and Settlement Area Office</i>	-	6	14	3	23
10. Dinas Lingkungan Hidup <i>Regional Enviromental Management Office</i>	-	3	15	4	22
11. Dinas Perhubungan <i>Transportation Office</i>	-	2	13	4	19
12. Dinas Komunikasi, Informasi dan Persandian <i>Communication, Information, and Coding Of- fice</i>	1	3	11	4	19
13. Dinas Kepemudaan, Olahraga dan Pariwisata <i>Youth, Sport, and Tourism Office</i>	-	3	13	3	19
14. Dinas Perpustakaan dan Kearsipan <i>Library and Archival Matters Office</i>	-	1	11	4	16

Lanjutan Tabel/Continued Table 2.3.5

Dinas/Instansi Pemerintah Agency/Government Institution	Gol I 1 st Group	Gol II 2 nd Group	Gol III 3 rd Group	Gol IV 4 th Group	Jumlah Total
(1)	(2)	(3)	(4)	(5)	(6)
15. Dinas Penanaman Modal dan PTSP <i>Regional Investment Coordinating and Integrated Services Office</i>	-	3	13	5	21
16. Dinas Pendidikan dan Kebudayaan <i>Education and Culture Office</i>	1	33	480	158	672
15. Dinas Tenaga Kerja dan Transmigrasi <i>Manpower and Transmigration Office</i>	-	3	12	4	19
16. Dinas Sosial, PMD, PP dan Perlindungan Anak <i>Social Affairs, Woman and Village Community Empowerment, and Child Protection Office</i>	-	3	22	6	31
17. Dinas Kependudukan, Pengendalian Penduduk dan KB <i>Populations, Population Control, and Family Planning Office</i>	1	2	15	4	22
18. Dinas Ketahanan Pangan dan Pertanian <i>Food Security and Agriculture Office</i>	1	8	44	6	59
19. Dinas Koperasi, UKM dan Perdagangan <i>Cooperatives, Micro, Small and Medium Enterprises and Trade Office</i>	-	5	14	3	22
20. Dinas Perikanan/ <i>Fisheries Office</i>	-	5	12	4	21
21. Dinas Kesehatan/ <i>Health Office</i>	-	64	132	4	200
22. Satpol PP dan Pemadam Kebakaran <i>Municipal Police and Firefighter</i>	1	20	12	3	36
23. Rumah Sakit Umum Daerah <i>Regional Public Hospital</i>	-	22	89	6	117
24. Kecamatan Jelai/ <i>Jelai Subdistrict</i>	3	7	6	1	17
25. Kecamatan Pantai Lunci <i>Pantai Lunci Subdistrict</i>	-	8	7	1	16
26. Kecamatan Sukamara <i>Sukamara Subdistrict</i>	1	11	10	2	24
27. Kecamatan Balai Riam <i>Balai Riam Subdistrict</i>	2	8	8	1	19
28. Kecamatan Permata Kecubung <i>Permata Kecubung Subdistrict</i>	1	9	8	2	20
29. Kelurahan Kuala Jelai/ <i>Jelai Ward</i>	-	1	4	-	5
30. Kelurahan Mendawai/ <i>Mendawai Ward</i>	-	6	4	-	10
31. Kelurahan Padang/ <i>Padang Ward</i>	-	2	6	-	8
Jumlah/Total	15	303	1 158	272	1 748

Sumber : Badan Kepegawaian Daerah Kabupaten Sukamara
Source : Regional Civil Service Agency of Sukamara Regency

Tabel 2.3.6 Jumlah Pegawai Negeri Sipil Daerah menurut Dinas/Instansi Pemerintah dan Jenis Kelamin di Kabupaten Sukamara, 2018

Number of Regional Government Civil Servant by Agency/Government Institution and Sex in Kalimantan Tengah Province, 2018

Dinas/Instansi Pemerintah/ Agency/Government Institution	Jenis Kelamin/ Sex		Jumlah/ Total
	Laki-laki/ Male	Perempuan/ Female	
(1)	(2)	(3)	(4)
1. Sekretariat Daerah/ <i>Administration Regional Secretariat</i>	50	26	76
2. Sekretariat DPRD/ <i>Regional House of Representatives Secretariat</i>	15	9	24
3. Badan Perencanaan Pembangunan Daerah/ <i>Regional Planning and Development Agency</i>	17	10	27
4. Badan Kepegawaian Daerah/ <i>Regional Civil Service Agency</i>	16	11	27
5. Badan Kesatuan Bangsa dan Politik/ <i>National and Political Unity Agency</i>	15	6	21
6. Inspektorat/ <i>Regency Inspectorate</i>	10	10	20
7. Badan Pengelola Keuangan dan Aset Daerah/ <i>Financial Management and Regional Assets Agency</i>	33	17	50
8. Dinas Pekerjaan Umum dan Penata Ruang/ <i>Public Work and Spasial Planning Service</i>	36	10	46
9. Dinas Perumahan Rakyat dan Kawasan Pemukiman/ <i>Citizen Housing and Settlement Area Office</i>	21	2	23
10. Dinas Lingkungan Hidup/ <i>Regional Enviromental Management Office</i>	12	10	22
11. Dinas Perhubungan/ <i>Transportation Office</i>	16	3	19
12. Dinas Komunikasi, Informasi dan Persandian/ <i>Communication, Information, and Coding Office</i>	14	5	19
13. Dinas Kepemudaan, Olahraga dan Pariwisata/ <i>Youth, Sport, and Tourism Office</i>	13	6	19
14. Dinas Perpustakaan dan Kearsipan/ <i>Library and Archival Matters Office</i>	11	5	16

Lanjutan Tabel/*Continued Table* 2.3.6

Dinas/Instansi Pemerintah/ <i>Agency/Government Institution</i>	Jenis Kelamin/ <i>Sex</i>		Jumlah/ <i>Total</i>
	Laki-laki/ <i>Male</i>	Perempuan/ <i>Female</i>	
(1)	(2)	(3)	(4)
15. Dinas Penanaman Modal dan PTSP/ <i>Regional Investment Coordinating and Integrated Services Office</i>	9	12	21
16. Dinas Pendidikan dan Kebudayaan/ <i>Education and Culture Office</i>	348	324	672
17. Dinas Tenaga Kerja dan Transmigrasi/ <i>Manpower and Transmigration Office</i>	14	5	19
18. Dinas Sosial, PMD, PP dan Perlindungan Anak/ <i>Social Affairs, Woman and Village Community Empowerment, and Child Protection Office</i>	17	14	31
19. Dinas Kependudukan, Pengendalian Penduduk dan KB/ <i>Populations, Population Control, and Family Planning Office</i>	14	8	22
20. Dinas Ketahanan Pangan dan Pertanian/ <i>Food Security and Agriculture Office</i>	42	17	59
21. Dinas Koperasi, UKM dan Perdagangan/ <i>Cooperatives, Micro, Small and Medium Enterprises and Trade Office</i>	15	7	22
22. Dinas Perikanan/ <i>Fisheries Office</i>	11	10	21
23. Dinas Kesehatan/ <i>Health Office</i>	71	129	200
24. Rumah Sakit Umum Daerah/ <i>Regional Public Hospital</i>	42	75	117
25. Satpol PP dan Pemadam Kebakaran/ <i>Municipal Police and Firefighter</i>	32	4	36
26. Kecamatan Jelai/ <i>Jelai Subdistrict</i>	14	3	17
27. Kecamatan Pantai Lunci/ <i>Pantai Lunci Subdistrict</i>	14	2	16
28. Kecamatan Sukamara/ <i>Sukamara Subdistrict</i>	13	11	24
29. Kecamatan Balai Riam/ <i>Balai Riam Subdistrict</i>	14	6	20
30. Kecamatan Permata Kecubung/ <i>Permata Kecubung Subdistrict</i>	19	1	20
31. Kelurahan Kuala Jelai/ <i>Jelai Ward</i>	4	1	5
32. Kelurahan Mendawai/ <i>Mendawai Ward</i>	6	4	10
33. Kelurahan Padang/ <i>Padang Ward</i>	4	4	8
Jumlah/Total	891	767	1 748

Sumber : Badan Kpegawain Daerah Kabupaten Sukamara
 Source : *Regional Civil Service Agency of Sukamara Regency*

Tabel 2.3.7 Jumlah Pegawai Negeri Sipil Daerah menurut Unit Organisasi dan Tingkat Pendidikan di Kabupaten Sukamara, 2018

Number of Provincial Government Civil Servant by Organizational Units and Education Attainment in Sukamara Regency, 2018

Dinas/Instansi Pemerintah/ Agency/Government Institution	Tingkat Pendidikan/ Education Attainment							
	SD	SLTP	SLTA	D I/II	DIII	D IV	S1	S2
(1)	(2)	(3)	(4)	(5)	(6)	(7)	(8)	(9)
1. Sekretariat Daerah/ <i>Administration Regional Secretariat</i>	-	-	20	-	11	4	36	5
2. Sekretariat DPRD/ <i>Regional House of Representatives Secretariat</i>	-	-	8	-	3	1	11	1
3. Badan Perencanaan Pembangunan Daerah/ <i>Regional Planning and Development Agency</i>	1	-	1	-	4	-	18	3
4. Badan Kepegawaian Daerah/ <i>Regional Civil Service Agency</i>	-	-	6	-	8	-	10	3
5. Badan Kesatuan Bangsa dan Politik/ <i>National and Political Unity Office</i>	-	-	7	-	1	-	13	-
6. Inspektorat/ <i>Regency Inspectorate</i>	-	-	1	-	1	-	18	-
7. Badan Pengelola Keuangan dan Aset Daerah/ <i>Financial Management and Regional Assets Agency</i>	1	1	7	-	9	-	32	-
8. Dinas Pekerjaan Umum dan Penata Ruang/ <i>Public Work and Spasial Planning Office</i>	-	-	10	1	10	-	20	5
9. Dinas Perumahan Rakyat dan Kawasan Pemukiman/ <i>Citizen Housing and Settlement Area Office</i>	-	-	5	-	3	-	15	-
10. Dinas Lingkungan Hidup/ <i>Regional Enviromental Management Agency</i>	-	-	1	-	4	-	15	2
11. Dinas Perhubungan/ <i>Transportation Office</i>	-	-	4	-	8	-	7	-
12. Dinas Komunikasi, Informasi dan Persandian/ <i>Communication, Information, and Coding Office</i>	-	1	3	-	2	-	12	1
13. Dinas Kepemudaan, Olahraga dan Pariwisata/ <i>Youth, Sport, and Tourism Office</i>	-	-	2	-	4	-	12	1
14. Dinas Perpustakaan dan Kearsipan/ <i>Library and Archival Matters Office</i>	-	-	2	-	2	1	10	1

Lanjutan Tabel/Continued Table 2.3.7

Dinas/Instansi Pemerintah/ Agency/Government Institution	Tingkat Pendidikan/ Education Attainment							
	SD	SLTP	SLTA	D I/II	DIII	D IV	S1	S2
(1)	(2)	(3)	(4)	(5)	(6)	(7)	(8)	(9)
15. Dinas Penanaman Modal dan PTSP/ Regional Investment Coordinating and Integrated Services Office	-	-	2	-	3	-	12	4
16. Dinas Pendidikan dan Kebudayaan/ Education and Culture Office	1	3	32	96	7	1	527	5
17. Dinas Tenaga Kerja dan Transmigrasi/ Manpower and Transmigration Office	-	-	3	-	3	-	10	3
18. Dinas Sosial, PMD, PP dan Perlindungan Anak/ Social Affairs, Woman and Village Community Empowerment, and Child Protection Office	-	-	6	1	5	1	18	-
19. Dinas Kependudukan, Pengendalian Penduduk dan KB/ Populations, Population Control, and Family Planning Office	1	-	2	-	6	-	13	-
20. Dinas Ketahanan Pangan dan Pertanian/ Food Security and Agriculture Office	-	1	8	-	11	8	31	-
21. Dinas Koperasi, UKM dan Perdagangan/ Cooperatives, Micro, Small and Medium Enterprises and Trade Office	-	-	2	1	2	-	16	1
22. Dinas Perikanan/Fisheries Office	-	-	4	-	6	-	9	2
23. Dinas Kesehatan/Health Office	1	-	24	4	119	10	36	6
24. Satpol PP dan Pemadam Kebakaran/ Municipal Police and Firefighter	1	2	20	1	-	-	12	-
25. Rumah Sakit Umum Daerah/ Regional Public Hospital	-	-	6	-	72	7	25	7
26. Kecamatan Jelai/ Jelai Subdistrict	-	3	9	-	2	-	3	-
27. Kecamatan Pantai Lunci/ Pantai Lunci Subdistrict	-	-	8	-	3	-	4	1
28. Kecamatan Sukamara/ Sukamara Subdistrict	-	3	11	-	3	1	6	-
29. Kecamatan Balai Riam/ Balai Riam Subdistrict	1	1	10	-	2	-	5	-
30. Kecamatan Permata Kecubung/ Permata Kecubung Subdistrict	-	5	4	-	5	-	6	-
31. Kelurahan Kuala Jelai/Jelai Ward	-	-	1	-	-	1	3	-
32. Kelurahan Mendawai/Mendawai Ward	-	1	3	-	4	-	2	-
33. Kelurahan Padang/Padang Ward	-	-	2	-	2	-	4	-
Jumlah/Total	7	21	234	104	325	35	971	51

Sumber : Badan Kepegawaian Daerah Kabupaten Sukamara
Source : Regional Civil Service Agency of Sukamara Regency

Tabel 2.3.8 Jumlah Personil TNI dan Polri menurut Kepangkatan dan Jenis Kelamin di Kabupaten Sukamara, 2018
Number of TNI and Police Member Based on The Grades and Sex in Sukamara Regency, 2018

Kepangkatan/ Grade	Kepolisian RI (orang)/ Indonesian Police Force (person)			TNI (orang)/ Indonesian National Armed Force (person)		
	Jenis Kelamin/ Sex		Jumlah/ Total	Jenis Kelamin/ Sex		Jumlah/ Total
	Laki- laki/ Male	Perem- puan/ Female		Laki- laki/ Male	Perem- puan/ Female	
(1)	(2)	(3)	(4)	(5)	(6)	(7)
Perwira Tinggi/ Great Officer	-	-	-	-	-	-
Perwira Menengah/ Intermediate Officer	4	-	4	1	-	1
Perwira Pertama/ First Officer	18	-	14	2	-	2
Bintara Tinggi/ Warrant Officer	35	-	35	1	-	1
Bintara/ NCOs	198	5	203	14	-	14
Tamtama/ Corporal	-	-	-	4	-	4
PNS/ Civil Servant	-	1	1	-	-	-
Jumlah/Total	255	6	261	22	-	22

Sumber : Kepolisian Negara Republik Indonesia Resor Sukamara dan KORAMIL (Komando Rayon Militer) Kabupaten Sukamara

Source : Regional Police of Sukamara Regency and KORAMIL of Sukamara Regency

Tabel 2.3.9 Jumlah Personil Kejaksaan Negeri menurut Status dan Jenis Kelamin di Kabupaten Sukamara, 2018
Number of Government Law Office Member Based on The Grades and Sex in Sukamara Regency, 2018

Kepangkatan/ Grade	Jenis Kelamin (orang)/ Sex (person)		
	Laki-laki/ Male	Perempuan/ Female	Jumlah/ Total
(1)	(2)	(3)	(4)
Jaksa/Prosecutor	7	-	7
Non Jaksa/Non Prosecutor	4	4	8
Jumlah/Total	11	4	15

Sumber : Kejaksaan Negeri Kabupaten Sukamara
 Source : Distric Attorney of Sukamara Regency

Tabel 2.3.10 Jumlah Personil Satuan Polisi Pamong Praja menurut Status di Kabupaten Sukamara, 2018
Number of Municipal Police Office Member Based on The Grades and Sex in Sukamara Regency, 2018

Kepangkatan/ Grade	2018	
	Laki-Laki Men	Perempuan Women
(1)	(4)	(5)
PNS (Satpolpol+Damkar)/Civil Servant	32	4
Banpol/Auxiliary Police	8	5
Damkar/Firefighter	31	-
Jumlah/Total	71	9

Sumber : Satuan Polisi Pamong Praja Kabupaten Sukamara
 Source : Public Order Agency of Sukamara Regency

2.4 KEUANGAN PEMERINTAH GOVERNMENT FINANCES

Tabel 2.4.1 Realisasi Pendapatan Daerah Kabupaten Sukamara Menurut Jenis Pendapatan (milyar rupiah), 2015-2018
Actual Revenues of Regional of Sukamara Regency by Source of Revenues (billion rupiahs), 2015-2018

Jenis Pendapatan/ <i>Kinds of Revenues</i>	2015	2016	2017	2018
(1)	(2)	(3)	(4)	(5)
1. Penerimaan Asli Daerah (PAD)/ Original Local Government Revenue	29,08	27,01	49,85	44,57
a. Pajak Daerah/ <i>Regional Tax</i>	4,07	5,00	16,69	6,32
b. Retribusi Daerah/ <i>Regional Retributions</i>	11,02	11,23	11,00	2,26
c. Hasil Pengelolaan Kekayaan Negara yang Dipisahkan/ <i>Regional-Owned Company Revenue and Separated Management of Regional Wealth</i>	6,48	5,86	8,26	9,10
d. Lain-lain PAD yang sah/ <i>Other Regional Revenue</i>	7,51	4,92	13,90	26,86
2. Dana Perimbangan/<i>Balance Funds</i>	592,35	659,02	569,19	584,77
a. Bagi Hasil Pajak/Bagi Hasil Bukan Pajak				41,96
1. Dana Bagi Hasil Pajak/ <i>Tax Sharing Revenue</i>	13,35	27,82	13,51	12,60
2. Dana Bagi Hasil Bukan Pajak/Sumber Daya Alam <i>Non-Tax Sharing Revenue/Natural Resources</i>	27,92	18,19	20,72	29,35
b. Dana Alokasi Umum/ <i>General Allocation Funds</i>	407,28	428,06	420,54	420,53
c. Dana Alokasi Khusus/ <i>Special Allocation Funds</i>	143,79	184,95	114,42	122,27
3. Lain-lain Pendapatan yang Sah/<i>Other Revenue</i>				61,91
a. Pendapatan Hibah/ <i>Grant</i>	0,67	0	0,37	9,66
b. Dana Bagi Hasil Pajak dari Provinsi dan Pemerintah Daerah Lainnya <i>Tax Sharing Revenue from Provincial and Other Regional Governments</i>	6,15	17,18	19,94	22,26
c. Dana Bagi Hasil Lainnya <i>Other Tax Sharing Revenue</i>	3,80	-	-	-
d. Dana Penyesuaian dan Otonomi Khusus <i>Regional Adjustment and Autonomy Fund</i>	24,83	29,61	33,87	28,27
e. Bantuan Keuangan dari Provinsi atau Pemerintah Daerah Lainnya <i>Financial Assistance from Provincial or Other Re- gional Governments</i>	-	-	0,15	1,50
f. Pendapatan Lainnya/ <i>Others</i>	0,92	0,08	0,15	0,20
Jumlah/<i>Total</i>	1 284,92	732,90	673,52	691,26

Catatan/Notes : Metode pembulatan yang digunakan adalah Truncation atau Chopping/*The rounding method used is Truncation or Chopping.*

Sumber : Badan Pengelolaan Keuangan dan Aset Daerah Kabupaten Sukamara
Source : *Regional Revenue Service, Sukamara Regency*

Tabel 2.4.2 Realisasi Belanja Pemerintah Kabupaten Sukamara Menurut Jenis Belanja (milyar rupiah), 2015–2018
Actual Expenditures of Regional of Sukamara Regency by Kind of Expenditures (billion rupiahs), 2015–2018

Jenis Pengeluaran/ Kinds of Expenditures	Realisasi Belanja Actual Expenditures
(1)	(5)
1. Belanja Tidak Langsung/Indirect Expenditure	268,80
a. Belanja Pegawai/ <i>Employee Expenditure</i>	163,20
b. Belanja Bunga/ <i>Interest Expenditure</i>	-
c. Belanja Subsidi/ <i>Subsidy Expenditure</i>	-
d. Belanja Hibah/ <i>Grant Expenditure</i>	29,29
e. Belanja Bantuan Sosial <i>Social Aid Expenditure</i>	0,15
f. Belanja Bagi Hasil kepada Provinsi/Kabupaten/Kota dan Pemerintah Desa <i>Sharing Expenditure for Province/Regencies/Municipalities</i>	0,69
g. Belanja Bantuan Keuangan kepada Provinsi/Kabupaten/Kota dan Pemerintah Desa <i>Social Aid Expenditures for Provinces/Regencies and Village Government</i>	74,79
h. Belanja Tidak Terduga <i>Unexpected Expenditures</i>	0,65
2. Belanja Langsung	382,71
a. Belanja Pegawai/ <i>Employee Expenditures</i>	50,47
b. Belanja Barang dan Jasa <i>Goods and Services Expenditures</i>	112,29
c. Belanja Modal/ <i>Capital Expenditures</i>	219,95
Jumlah/Total	651,52

Catatan/Notes : Metode pembulatan yang digunakan adalah *Truncation* atau *Chopping*/*The rounding method used is Truncation or Chopping.*

Sumber : Badan Pengelolaan Keuangan dan Aset Daerah Kabupaten Sukamara
 Source : *Regional Revenue Service, Sukamara Regency*



JUMLAH PENDUDUK¹

Kabupaten Sukamara 2019
population of Sukamara Regency

62.044
jiwa/people



SEX RATIO¹

114

penduduk laki-laki lebih banyak
daripada penduduk perempuan

Dominated by male population



16.588
Rumah tangga²
Household



41,56 persen
percent
penduduk Sukamara
bekerja³ di sektor
pertanian

*population of
Sukamara Regency who
work in agricultural sector*

PENJELASAN TEKNIS

1. **Sumber utama data kependudukan** adalah sensus penduduk yang dilaksanakan setiap sepuluh tahun sekali. Sensus Penduduk telah dilaksanakan sebanyak enam kali sejak Indonesia merdeka yaitu tahun 1961, 1971, 1980, 1990, 2000 dan 2010. Untuk tahun yang tidak dilaksanakan sensus penduduk, data kependudukan diperoleh dari hasil proyeksi penduduk. Dalam publikasi ini, data yang dihasilkan merupakan hasil SP2010 (Mei), dan hasil proyeksi penduduk 2010 dan 2015.

Tabel hasil SP2010 merujuk pada Mei sedangkan hasil proyeksi penduduk merujuk pada pertengahan tahun (Juni).

2. **Penduduk Kabupaten Sukamara** adalah semua orang yang berdomisili di wilayah Kabupaten Sukamara selama 6 bulan atau lebih dan atau mereka yang berdomisili kurang dari 6 bulan tetapi bertujuan menetap.

TECHNICAL NOTES

1. ***The main source of demographic data** is the population census, which is conducted every ten years. Population Census has been conducted six times since Indonesia's independence: 1961, 1971, 1980, 1990, 2000 and 2010. Population data of other year except of those year are obtained from population projection.*

The population data in this publication uses both 2010 Population Census (May) data and population projection data for 2010 and 2015.

The table of 2010 Population Census result refer to May and population projection refer to mid-year population (June).

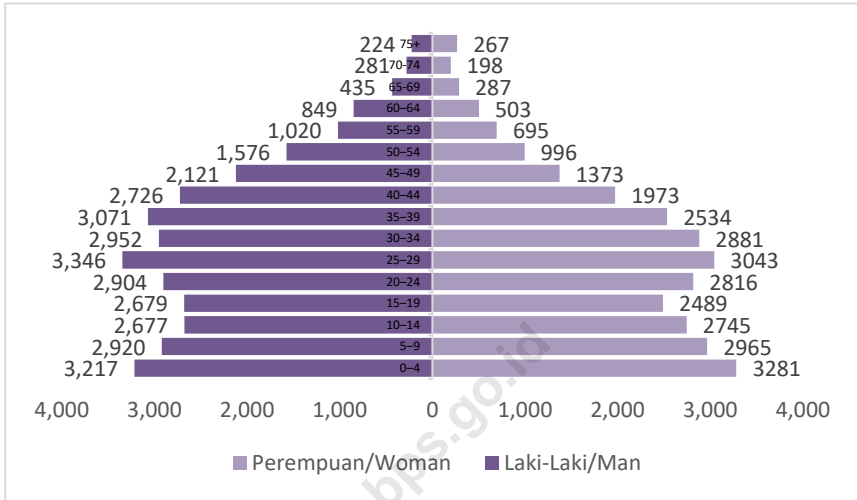
2. ***The population of Sukamara** are all residents of the entire territory of Sukamara who have stayed for six months or longer, and those who intended to stay more than six months though their length of stay is less than six months.*

3. **Laju Pertumbuhan Penduduk** menunjukkan tingkat pertambahan penduduk pertahun dalam jangka waktu tertentu. Metode penghitungan yang digunakan BPS adalah metode geometrik. Laju pertumbuhan geometrik menggunakan asumsi bahwa laju pertumbuhan penduduk sama tiap tahunnya.
2. **Rasio jenis kelamin** adalah perbandingan antara banyaknya penduduk laki-laki dengan Jumlah penduduk perempuan pada suatu daerah dan waktu tertentu. Biasanya dinyatakan dengan Jumlah penduduk laki-laki untuk 100 penduduk perempuan.
3. **Kepadatan penduduk** adalah Jumlah penduduk per kilometer persegi.
4. **Rumah tangga** adalah seseorang atau sekelompok orang yang mendiami sebagian atau seluruh bangunan fisik/sensus, dan biasanya tinggal bersama serta pengelolaan makanan dari satu dapur. Yang dimaksud makan dari satu dapur adalah jika pengurusan kebutuhan sehari-harinya dikelola bersama-sama menjadi satu.
5. **Rata-rata anggota rumah tangga** adalah angka yang menunjukkan rata-rata jumlah anggota rumah tangga per rumah tangga.
3. **Population Growth Rate** shows how much population growing each year within a certain period. The calculation method used by BPS is a geometric method. The geometric growth rate uses the assumption that the population growth rate is the same every year.
4. **Sex ratio** is the ratio of male population in a given area and time usually expressed as the number of males for every 100 females.
5. **Population density** is the number of inhabitants per square kilometer.
6. **Household** is an individual or group of people living in a physical/census building unit or part of it and usually commit on a common provision for food and other essential of living. Common provision for food means one organizing daily needs for all of household members.
7. **Average household size** is the average number of household members per household.

6. **Sumber utama data ketenagakerjaan** adalah Survei Angkatan Kerja Nasional (Sakernas). Survei ini khusus dirancang untuk mengumpulkan informasi/data ketenagakerjaan. Pada publikasi ini tidak terdapat data ketenagakerjaan tahun 2016. Hal ini dikarenakan level estimasi kegiatan Sakernas pada tahun 2016 hanya sampai pada tingkat provinsi.
7. **Penduduk usia kerja** adalah penduduk yang berumur 15 tahun ke atas.
8. **Angkatan kerja** adalah penduduk usia kerja (15 tahun ke atas) yang bekerja, atau punya pekerjaan namun sementara tidak bekerja dan pengangguran.
9. **Bekerja** adalah melakukan pekerjaan dengan maksud memperoleh atau membantu memperoleh pendapatan atau keuntungan dan lamanya bekerja paling sedikit 1 jam secara terus menerus dalam seminggu yang lalu (termasuk pekerja keluarga tanpa upah yang membantu dalam suatu usaha/kegiatan ekonomi).
10. **Lapangan usaha** adalah bidang kegiatan dari pekerjaan/tempat bekerja dimana seseorang bekerja. Klasifikasi lapangan usaha mengikuti Klasifikasi Baku Lapangan Usaha Indonesia (KBLI) dalam 1 digit.
8. ***The main source of employment data** is National Labour Force Survey (Sakernas). This survey is specifically designed to collect information on labour force statistics. In this publication use there are no labour force data 2016. It is because the estimation level of Sakernas 2016 only covered until province unit.*
9. ***Working age population** is persons of 15 years and over.*
10. ***Labor force or economically active** are persons of 15 years and over, who in the previous week were working, temporarily absent from work but having jobs and unemployment.*
11. ***The concept of working** means activity intended to earn income by doing work or helping to do work at least one hour continuously during the reference week (including unpaid family worker/s for any economic activity).*
12. ***Industry field** of a person's activity or establishment. The classification of industries follows the Indonesia Standard Industrial Classification (KBLI) in one digit.*

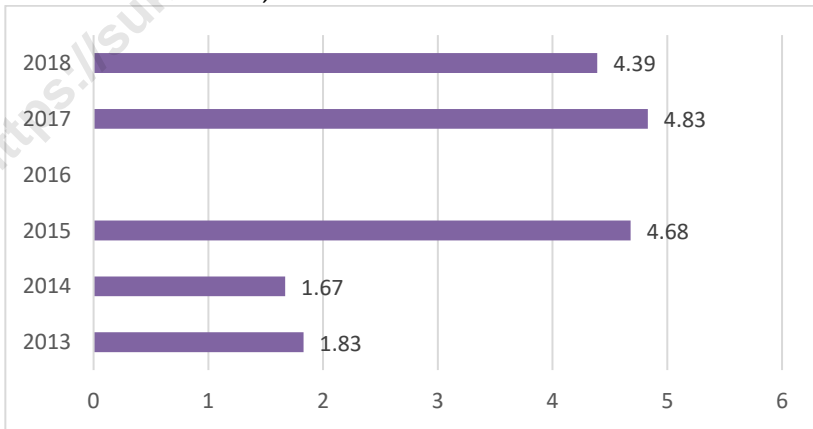
ULASAN	DESCRIPTION
<p>3.1 Kependudukan</p>	<p>3.1 Population</p>
<p>Jumlah penduduk Kabupaten Sukamara tahun 2017 berdasarkan proyeksi penduduk sebanyak 59.775 jiwa terdiri dari 31.773 jiwa penduduk laki-laki dan 28.002 jiwa penduduk perempuan. Dengan demikian, rasio jenis kelamin pada tahun 2017 sebesar 113. Artinya pada wilayah dengan 100 perempuan, terdapat 113 laki-laki pada wilayah tersebut.</p>	<p><i>Number of citizens in Sukamara Regency in 2017 based on the projected population were 59,775 people consisting of 31,773 males and 28,002 females. Thus, sex ratio in 2017 were 113. It means in area which has 100 females, there are 113 males in those area, too.</i></p>
<p>Dengan luas wilayah sebesar 3.827 km², kepadatan penduduk tahun 2017 mencapai 16 orang per km². Kecamatan Sukamara merupakan kecamatan dengan penduduk terbanyak, yaitu 27.264 jiwa. Sementara itu, rasio ketergantungan Kabupaten Sukamara pada tahun 2017 sebesar 44,91. Hal ini menggambarkan dalam 100 orang usia produktif harus menanggung 45 orang usia non produktif.</p>	<p><i>With an area of 3,827 km² of Sukamara Regency, in 2017 population density reaches 16 people per km². Sukamara Sub District is the Sub District with the highest number of citizens, 27,264 people. Meanwhile, dependency Ratio of Sukamara Regency in 2017 were 44.91. It can be seen that in 100 people of productive age should be responsible for 45 persons of non-productive people.</i></p>
<p>3.2 Ketenagakerjaan</p>	<p>3.2 Employment</p>
<p>Sektor pertanian masih merupakan tulang punggung sebagian besar masyarakat Kabupaten Sukamara. Sub sektor perkebunan dengan komoditas kelapa sawit merupakan primadona kabupaten ini. Pada tahun 2017 jumlah penduduk 15 tahun ke atas yang bekerja di sektor pertanian sebanyak 12.548 jiwa.</p>	<p><i>Agricultural is the most important sector for most of citizens in Sukamara Regency. An agricultural sector with oil palm commodity is the most popular commodity in this regency. In 2017 the number of citizen around 15 years old and above worked in farming sector were 12,548 people.</i></p>
<p>Angkatan kerja di Kabupaten Sukamara masih pada tahap yang kurang baik secara pendidikan. Pada tahun 2017, angkatan kerja yang bekerja secara aktif didominasi oleh tingkat pendidikan kurang dari SD.</p>	<p><i>Labor force in Sukamara Regency was still in low educational attainment. In 2017, employment was dominated by who is under primary school.</i></p>

Gambar 3.1 Piramida Penduduk Sukamara (dalam jiwa), 2018
Figure Population Pyramid of Sukamara (in person), 2018



Sumber : Proyeksi Penduduk Kabupaten/Kota Provinsi Kalimantan Tengah 2010-2020 (BAPPENAS, BPS dan UNFPA)
 Source : Municipality Population Projection of Kalimantan Tengah Province 2010-2020 (BAPPENAS, BPS and UNFPA)

Gambar 3.2 Tingkat Pengangguran Terbuka di Kabupaten Sukamara (%), 2013-2015, 2017-2018
Figure Unemployment Rate (%) in Sukamara Regency, 2013-2015, 2017-2018



Sumber : Survei Angkatan Kerja Nasional Agustus 2018, Badan Pusat Statistik Kabupaten Sukamara
 Source : August 2018 National Labor Force Survey, BPS – Statistics of Sukamara Regency

3.1 PENDUDUK POPULATION

Tabel 3.1.1 Penduduk, Laju Pertumbuhan Penduduk, Distribusi Persentase Penduduk Kepadatan Penduduk, Rasio Jenis Kelamin Penduduk Menurut Kecamatan di Kabupaten Sukamara, 2018

Population, Population Growth Rate, Percentage Distribution of Population, Population Density, and Population Sex Ratio by Sub District in Sukamara Regency, 2018

Kecamatan Sub District	Penduduk (ribu) Population (thousand)			Laju Pertumbuhan Penduduk per Tahun Annual Population Growth Rate (%)	
	2010 ¹	2010 ²	2018 ²	2000-2010	2010-2018
(1)	(2)	(3)	(4)	(5)	(6)
1 Jelai	4 412	4431	5 479	5,39	2,69
2 Pantai Lunci	4 846	4867	6 018	5,39	2,69
3 Sukamara	19 623	19 738	28 467	5,39	4,68
4 Balai Riam	6 649	6 683	8 929	4,00	3,69
5 Permata Kecubung	9 422	9 474	13 151	4,00	4,19
Kabupaten Sukamara Sukamara Regency	44 952	45 193	62 044	4,00	4,04

Lanjutan Tabel/*Continued Table 3.1.1*

Kecamatan <i>Sub District</i>	Persentase Penduduk <i>Percentage of Total Population</i>		Kepadatan Penduduk per km ² <i>Population Density per km²</i>	
	2010 ¹	2018 ²	2010 ¹	2018 ²
(1)	(7)	(8)	(9)	(10)
1 Jelai	9,81	8,83	6	7
2 Pantai Lunci	10,78	9,70	6	7
3 Sukamara	43,65	45,88	29	28
4 Balai Riam	14,79	14,39	12	17
5 Permata Kecubung	20,96	21,20	14	20
Kabupaten Sukamara <i>Sukamara Regency</i>	100,00	100,00	12	16

Lanjutan Tabel/*Continued Table 3.1.1*

Kecamatan <i>Sub District</i>	Rasio Jenis Kelamin Penduduk <i>Population Sex Ratio</i>	
	2010 ¹	2018 ²
	(1)	(12)
1 Jelai	106	106
2 Pantai Lunci	105	105
3 Sukamara	111	111
4 Balai Riam	116	116
5 Permata Kecubung	124	125
Kabupaten Sukamara <i>Sukamara Regency</i>	113	114

Catatan/Note : ¹ Hasil SP2010 (Mei)/*The result of the 2010 Population Census (May)*

² Hasil Proyeksi Penduduk Indonesia 2010–2020 (Pertengahan tahun/Juni)/*The result of Indonesia Population Projection 2010–2020 (mid year/June)*

³ Rata-rata Laju Pertumbuhan Penduduk per tahun 2000–2010 untuk Aceh dihitung dengan menggunakan data Sensus Penduduk Aceh Nias (SPAN) 2005 dan SP2010/*Annual growth rate of population 2000–2010 to Aceh was calculated using data Aceh Nias Population Census (SPAN) 2005 and 2010 Population Census*

Sumber : BPS, Sensus Penduduk (SP) 2010 dan Proyeksi Penduduk Indonesia 2010–2020

Source : BPS-Statistics Indonesia, 2010 Population Census and Indonesia Population Projection 2010–2020

Tabel 3.1.2 **Jumlah Penduduk Menurut Kelompok Umur dan Jenis Kelamin di Kabupaten Sukamara, 2018**
Table 3.1.2 *Population by Age Group and Sex in Sukamara Regency, 2018*

Kelompok Umur/ <i>Age Group</i>	Jenis Kelamin/ <i>Sex</i>		
	Laki-Laki/ <i>Male</i>	Perempuan/ <i>Female</i>	Jumlah/ <i>Total</i>
(1)	(2)	(3)	(4)
0-4	3 217	3 281	6 498
5-9	2 920	2 965	5 885
10-14	2 677	2 745	5 422
15-19	2 679	2 489	5 168
20-24	2 904	2 816	5 720
25-29	3 346	3 043	6 389
30-34	2 952	2 881	5 833
35-39	3 071	2 534	5 605
40-44	2 726	1 973	4 699
45-49	2 121	1 373	3 494
50-54	1 576	996	2 572
55-59	1 020	695	1 715
60-64	849	503	1 352
65-69	435	287	722
70-74	281	198	479
75+	224	267	491
Jumlah/<i>Total</i>	32 998	29 046	62 044

Sumber : BPS, Sensus Penduduk (SP) 2010 dan Proyeksi Penduduk Indonesia 2010-2020
 Source : BPS-Statistics Indonesia, 2010 Population Census and Indonesia Population Projection 2010-2020

Tabel 3.1.3 Rumah Tangga dan Jumlah Penduduk berdasarkan Jenis Kelamin Menurut Kecamatan di Kabupaten Sukamara, 2018
Number of Households and Average Household Size by Sub District in Sukamara Regency, 2018

Kecamatan Sub District	Rumah Tangga Household (ribu/thousand)		Rata-rata Banyaknya Anggota Rumah Tangga Average Household Size
	2010	2018	
	(1)	(2)	(3)
1. Jelai	1 055	1 454	3,8
2. Pantai Lunci	1 131	1 559	3,9
3. Sukamara	5 264	7 254	3,9
4. Balai Riam	1 822	2 511	3,6
5. Permata Kecubung	2 764	3 809	3,5
Kabupaten Sukamara Sukamara Regency	12 036	16 588	3,7

Sumber : BPS, Sensus Penduduk (SP) 2010 dan Proyeksi Penduduk Indonesia 2010–2020
 Source : BPS-Statistics Indonesia, 2010 Population Census and Indonesia Population Projection 2010–2020

Tabel 3.1.4 Jumlah Akta Catatan Sipil per Bulan Menurut Jenisnya di Kabupaten Sukamara, 2018
Number of Civil Certificate per Month According to Kind of Services in Sukamara Regency, 2018

Bulan Month	Jenis Akta Kind of Certificate		
	Perkawinan Marriage	Perceraian Divorce	Kelahiran* Birth
(1)	(2)	(3)	(4)
Januari/January	3	1	50
Februari/February	1	-	37
Maret/March	1	-	35
April/April	5	-	41
M e i/May	2	-	35
J u n i/June	1	-	45
J u l i/July	5	1	26
Agustus/August	14	-	33
September/September	2	-	39
Oktober/October	-	-	51
November/November	-	-	43
Desember/December	1	-	38
Jumlah/Total	35	2	473

Catatan/Notes : * Termasuk kelahiran umum dan kelahiran terlambat/included general birth and late birth
 Data tersebut sesuai dengan tanggal terbit akta/The data is by the date of the certificate

Sumber : Dinas Kependudukan Pencatatan Sipil Pengendalian Penduduk dan Keluarga Berencana Kabupaten Sukamara
 Source : Population, Civil Registration, Population Control and Family Planning Coordinating Board of Sukamara Regency

Tabel 3.1.5 Jumlah Akta Kelahiran yang Dikeluarkan Menurut Kecamatan di Kabupaten Sukamara, 2016-2018
Number of Birth Certificate by Sub District in Sukamara Regency, 2016-2018

Kecamatan Sub District	2016	2017	2018
(1)	(2)	(3)	(4)
1. Jelai	97	159	175
2. Pantai Lunci	129	210	209
3. Sukamara	786	838	770
4. Balai Riam	275	238	325
5. Permata Kecubung	270	315	216
Kabupaten Sukamara Sukamara Regency	1 557	1 870	1 695

Sumber : Dinas Kependudukan Pencatatan Sipil Pengendalian Penduduk dan Keluarga Berencana Kabupaten Sukamara
 Source : Population, Civil Registration, Population Control and Family Planning Coordinating Board of Sukamara Regency

Tabel 3.1.6 Jumlah Akta Kematian yang Dikeluarkan Menurut Kecamatan di Kabupaten Sukamara sampai tahun 2018
Table Number of Death Certificate by Sub District in Sukamara Regency until 2018

Kecamatan Sub District	Akta Kematian Death Certificate		
	Laki-laki Men	Perempuan Women	Jumlah Total
	(2)	(3)	(4)
1. Jelai	1 238	1 248	2 486
2. Pantai Lunci	1 422	1 431	2 853
3. Sukamara	6 072	5 767	11 839
4. Balai Riam	2 290	2 111	4 401
5. Permata Kecubung	1 901	1 779	3 680
Kabupaten Sukamara Sukamara Regency	12 923	12 336	25 259

Sumber : Dinas Kependudukan Pencatatan Sipil Pengendalian Penduduk dan Keluarga Berencana Kabupaten Sukamara
 Source : Population, Civil Registration, Population Control and Family Planning Coordinating Board of Sukamara Regency

3.2 KETENAGAKERJAAN
EMPLOYMENT

Tabel 3.2.1 Penduduk Berumur 15 Tahun Keatas Menurut Jenis Kegiatan Selama Seminggu yang Lalu di Kabupaten Sukamara, 2014-2015,2017-2018, 2018
Population Aged 15 Years and Over by Type of Activity During The Previous Week in Sukamara Regency,2014-2015, 2017-2018

Jenis Kegiatan Utama/ <i>Main Activity</i>	2014	2015	2016*	2017	2018
(1)	(2)	(3)	(4)	(5)	(6)
I Angkatan Kerja	28 558	28 349	NA	31 728	33 269
<i>Economically Active</i>					
1. Bekerja <i>Employed</i>	28 081	27 021	NA	30 195	31 807
2. Pengangguran*) <i>Unemployed</i>	477	1 328	NA	1 533	1 462
II Bukan Angkatan Kerja	9 254	11 242	NA	11 376	11 577
<i>Non Economically Active</i>					
Sekolah/ <i>School</i>	2 323	3 280	NA	2 621	2 586
Mengurus Rumah Tangga/ <i>Houseworking</i>	5 728	6 746	NA	7 708	8 020
Kegiatan Lainnya/ <i>Other activities</i>	1 203	1 216	NA	1 047	971
Jumlah/Total	37 812	39 591	NA	43 104	44 846
Tingkat Partisipasi Angkatan Kerja/ <i>Economically Active Participation Rate</i>	75,53	71,60	NA	73,61	74,18
Tingkat Pengangguran Terbuka/ <i>Unemployment Rate</i>	1,67	4,68	NA	4,83	4,39

Ket : *) Pengangguran terdiri dari :

1. Mencari Pekerjaan
2. Mempersiapkan Usaha
3. Merasa tidak mungkin mendapat pekerjaan
4. Sudah punya pekerjaan tetapi belum mulai bekerja

*) 2016 hanya mengestimasi level Provinsi saja

Sumber : BPS,Survei Angkatan Kerja Nasional Agustus

Source : BPS-Statistics Indonesia, Based on August National Labor Force Survey

Tabel 3.2.2 Penduduk Berumur 15 Tahun Keatas Menurut Jenis Kegiatan Selama Seminggu yang Lalu di Kabupaten Sukamara, 2018
Population Aged 15 Years and Over by Type of Activity During The Previous Week in Sukamara Regency, 2018

Jenis Kegiatan Utama/ Main Activity	Jenis Kelamin Sex		Jumlah Total
	Laki-laki Male	Perempuan Female	
(1)	(2)	(3)	(4)
I Angkatan Kerja/Economically Active	21 458	11 811	33 269
1. Bekerja/Employed	20 846	10 961	31 807
2. Pengangguran Terbuka/Unemployment*)	612	850	1 462
II Bukan Angkatan Kerja/ Non economically Active	2 722	8 855	11 577
Sekolah/School	1 514	1 072	2 586
Mengurus Rumah Tangga/Houseworking	649	7 371	8 020
Kegiatan Lainnya/Other Activities	559	412	971
Jumlah/Total	24 180	20 666	44 846
Tingkat Partisipasi Angkatan Kerja/ Economically Active Participation Rate	88,74	57,15	74,18
Tingkat Pengangguran Terbuka/ Unemployment Rate	2,85	7,20	4,39

Ket : *) Pengangguran terdiri dari :

1. Mencari Pekerjaan
2. Mempersiapkan Usaha
3. Merasa tidak mungkin mendapat pekerjaan
4. Sudah punya pekerjaan tetapi belum mulai bekerja

Sumber : BPS, Survei Angkatan Kerja Nasional Agustus
 Source : BPS-Statistics Indonesia, Based on August National Labor Force Survey

Tabel 3.2.3 Penduduk Berumur 15 Tahun Ke Atas Menurut Pendidikan Tertinggi yang Ditamatkan dan Jenis Kegiatan Selama Seminggu yang Lalu di Kabupaten Sukamara, 2018

Population Aged 15 Years and Over by Educational Attainment and Type of Activity During The Previous Week in Sukamara Regency, 2018

Pendidikan Tertinggi yang Ditamatkan/ <i>Educational Attainment</i>	Angkatan Kerja/ <i>Economically Active</i>			Bukan Angkatan Kerja/ <i>Economically Inactive</i>
	Bekerja/ <i>Working</i>	Pengangguran Terbuka*)/ <i>Unemployment</i>	Jumlah/ <i>Total</i>	
(1)	(2)	(3)	(4)	(5)
Tidak/Belum Pernah Sekolah/ <i>No Schooling</i>	6 820	111	6 931	NA
Kurang dari Sekolah Dasar/ <i>Under Primary School</i>	7 734	115	7 849	NA
Sekolah Menengah Pertama/ <i>Junior Secondary School</i>	4 094	767	4 861	NA
Sekolah Menengah Atas/ <i>Senior Secondary School</i>	7 630	219	7 849	NA
Sekolah Menengah Atas Kejuruan/ <i>Vocational Senior Secondary School</i>	899	250	1 149	NA
Diploma/Perguruan Tinggi <i>Diploma/Undergraduate/Postgraduate</i>	4 630	-	4 630	NA
Jumlah/Total	31 807	1 462	33 269	NA

Ket : *) Pengangguran terdiri dari :

1. Mencari Pekerjaan
2. Mempersiapkan Usaha
3. Merasa tidak mungkin mendapat pekerjaan
4. Sudah punya pekerjaan tetapi belum mulai bekerja

Sumber : BPS, Survei Angkatan Kerja Nasional Agustus

Source : BPS-Statistics Indonesia, Based on August National Labor Force Survey

Tabel 3.2.4 Penduduk Usia 15 Tahun Ke Atas yang Bekerja Selama Seminggu yang Lalu menurut Lapangan Pekerjaan Utama dan Jenis Kelamin di Kabupaten Sukamara, 2018
Population of 15 Years at Age and Over Who Worked During the Previous Week by Main Industry and Sex in Sukamara Regency, 2018

Lapangan Pekerjaan Utama <i>Main Industry</i>	Jenis Kelamin <i>Sex</i>		Jumlah <i>Total</i>
	Laki-laki <i>Male</i>	Perempuan <i>Female</i>	
(1)	(2)	(3)	(4)
1. Pertanian/Agriculture	9 943	3 545	13 488
2. Pertambangan dan Penggalian/ <i>Mining and Quarrying</i>	374	-	374
3. Industri Pengolahan/ <i>Manufacturing</i>	328	578	906
4. Listrik, Gas, Air Bersih/ <i>Electricity, Gas and Water Supply</i>	452	-	452
5. Konstruksi/ <i>Construction</i>	3 024	-	3 024
6. Perdagangan, Hotel dan Restoran/ <i>Trade, Hotel and Restaurant</i>	1 777	2 868	4 645
7. Transportasi, Pergudangan dan Komunika- <i>sion</i>	716	81	797
8. Keuangan, Perbankan dan Jas Perusahaan/ <i>Finance, Banking and Business Services</i>	177	201	378
9. Jasa-jasa/ <i>Services</i>	4 055	3 688	7 743
Jumlah/Total	20 846	10 961	31 807

Sumber : BPS, Survei Angkatan Kerja Nasional Agustus
 Source : BPS-Statistics Indonesia, Based on August National Labor Force Survey

Tabel 3.2.5 Jumlah Penduduk Berumur 15 Tahun Ke Atas yang Bekerja Menurut Kelompok Umur dan Jenis Kelamin di Kabupaten Sukamara, 2018
Population Aged 15 Years and Over Who Worked by Age Group and Sex in Sukamara Regency, 2018

Kelompok Umur <i>Age Group</i>	Jenis Kelamin <i>Sex</i>		Jumlah <i>Total</i>
	Laki-laki <i>Male</i>	Perempuan <i>Female</i>	
(1)	(2)	(3)	(4)
15-19	533	581	1 114
20-24	2 319	1 368	3 687
25-29	3 542	2 414	5 956
30-34	2 671	1 572	4 243
35-39	3 161	1 544	4 705
40-44	2 511	1 360	3 871
45-49	2 190	846	3 036
50-54	1 778	752	2 530
55-59	781	131	912
60+	1 360	393	1 753
Jumlah/Total	20 846	10 961	31 807

Sumber : BPS, Survei Angkatan Kerja Nasional Agustus
 Source : BPS-Statistics Indonesia, Based on August National Labor Force Survey

Tabel 3.2.6 Jumlah Penduduk Berumur 15 Tahun Ke Atas yang Bekerja Selama Seminggu yang Lalu Menurut Status Pekerjaan Utama dan Jenis Kelamin di Kabupaten Sukamara, 2018

Population Aged 15 Years and Over Who Worked During the Previous Week by Main Employment Status and Sex in Sukamara Regency, 2018

Status Pekerjaan Utama/ Main Employment Status	Jenis Kelamin/ Sex		Jumlah/ Total
	Laki-laki/ Male	Perempuan/ Female	
(1)	(2)	(3)	(4)
Berusaha sendiri <i>Own account worker</i>	4 883	1 822	6 705
Berusaha dibantu buruh tidak tetap/buruh tak dibayar <i>Employer assisted by temporary worker/unpaid worker</i>	2 230	1 163	3 393
Berusaha dibantu buruh tetap/buruh dibayar <i>Employer assisted by permanent worker/paid worker</i>	659	-	659
Buruh/Karyawan/Pegawai <i>Regular employee</i>	10 328	5 816	16 144
Pekerja bebas di Pertanian <i>Agriculture casual employee</i>	1 028	87	1 115
Pekerja bebas di Non Pertanian <i>Non-Agriculture Casual employee</i>	1 429	61	1 490
Pekerja keluarga/tak dibayar <i>Family worker/unpaid worker</i>	289	2 012	2 301
Jumlah/Total	20 846	10 961	31 807

Sumber : BPS, Survei Angkatan Kerja Nasional Agustus
 Source : BPS-Statistics Indonesia, Based on August National Labor Force Survey

Tabel 3.2.7 Pencari Kerja yang Terdaftar dan yang Dapat Ditempatkan Menurut Tingkat Pendidikan dan Jenis Kelamin di Kabupaten Sukamara, 2018

Number of Registered and Placed Job Seekers by Educational Level and Sex in Sukamara Regency, 2018

Tingkat Pendidikan/ <i>Educational Attainment</i>	Terdaftar <i>Registered</i>			Ditempatkan <i>Placed</i>		
	Laki-laki <i>Male</i>	Perempuan <i>Female</i>	Jumlah <i>Total</i>	Laki-laki <i>Male</i>	Perempuan <i>Female</i>	Jumlah <i>Total</i>
(1)	(2)	(3)	(4)	(5)	(6)	(7)
1. SD <i>Primary School</i>	-	-	-	-	-	-
2. SLTP <i>Junior High School</i>	-	-	-	-	-	-
3. SLTA <i>Senior High School</i>	227	169	396	185	8	193
4. DI/DII	8	-	2	-	-	-
5. DIII	10	16	26	2	-	2
6. DIV/S1	74	36	110	12	4	16
7. S2	-	-	-	-	-	-
Jumlah/Total	319	221	534	199	12	211
2017	138	116	254	135	99	234
2016	229	187	416	128	102	230
2015	268	192	460	89	35	124
2014	245	153	398	75	37	37
2013	221	187	408	119	66	185

Lanjutan Tabel/Continued Table 3.2.7

Tingkat Pendidikan/ Educational Attainment	Dihapus Removed		
	Laki-laki Male	Perempuan Female	Jumlah Total
(1)	(2)	(3)	(4)
1. SD Primary School	-	-	-
2. SLTP Junior High School	-	-	-
3. SLTA Senior High School	26	18	44
4. DI/DII	-	-	-
5. DIII	1	-	1
6. DIV/S1	14	10	24
7. S2	-	-	-
Jumlah/Total	41	28	69
2017	27	12	39
2016	10	14	24
2015	9	6	15
2014	12	15	27
2013	7	4	11

Sumber : Dinas Tenaga Kerja dan Transmigrasi Kabupaten Sukamara
 Source : Manpower and Transmigration Regional Office of Sukamara Regency

Tabel 3.2.8 Pencari Kerja yang Belum Ditempatkan dan Lowongan yang Belum Dipenuhi Menurut Golongan Pokok Jabatan di Kabupaten Sukamara, 2018

Job Seekers That Have Not Been Placed and Vacancies that Have Not Been Fulfilled According to the Main Occupational Groups in Sukamara Regency, 2018

Golongan Pokok Jabatan <i>Main Occupational Groups</i>	Pencari Kerja Belum Ditempatkan <i>Unplaced Job Seekers</i>			Lowongan yang Belum Dipenuhi <i>Unfulfilled Vacancies</i>		
	Laki-laki <i>Male</i>	Perem- puan <i>Female</i>	Jumlah <i>Total</i>	Laki-laki <i>Male</i>	Perem- puan <i>Female</i>	Jumlah <i>Total</i>
(1)	(2)	(3)	(4)	(5)	(6)	(7)
Tenaga Profesional, Teknisi, dan yang berhubungan dengan ini	-	-	-	-	-	-
Tenaga Kepemimpinan, Ketatalaksanaan	-	-	-	-	-	-
Pejabat Pelaksanaan, Tenaga Usaha	-	-	-	-	-	-
Tenaga Usaha Jasa dan Per- tanian	-	-	-	-	-	-
Tenaga Usaha Pertanian	120	209	329	87	76	163
Tenaga Produksi	-	-	-	-	-	-
Tenaga Profesional, Teknisi, dan yang berhubungan dengan ini	120	209	329	87	76	163
Jumlah/Total	3	17	20	14	36	50
2017	101	85	186	18	12	30
2016	179	157	336	17	23	40
2015	170	116	286	10	8	18
2014	102	121	223	21	25	46
2013	-	-	-	-	-	-

Sumber : Dinas Tenaga Kerja dan Transmigrasi Kabupaten Sukamara
Source : Manpower and Transmigration Regional Office of Sukamara Regency

Tabel 3.2.9 Jumlah Lowongan Kerja berdasarkan Lapangan Usaha di Kabupaten Sukamara, 2018
Job Vacancy by Industrial Origin in Sukamara Regency, 2018

Lapangan Usaha <i>Main Occupational Groups</i>	Lowongan Kerja yang Belum Dipenuhi <i>Unfulfilled Vacancy</i>			Lowongan yang Telah Terpenuhi <i>Fulfilled Vacancies</i>		
	Laki-laki <i>Male</i>	Perempuan <i>Female</i>	Jumlah <i>Total</i>	Laki-laki <i>Male</i>	Perempuan <i>Female</i>	Jumlah <i>Total</i>
	(1)	(2)	(3)	(4)	(5)	(6)
Pertanian, Kehutanan, dan Perikanan	87	76	163	169	42	211
Pertambangan dan Penggalian	-	-	-	-	-	-
Industri Pengolahan	-	-	-	-	-	-
Pengadaan Listrik, Gas, Uap/Air Panas, dan Udara	-	-	-	-	-	-
Pengadaan Air, Pengolahan Sampah, dan Daur Ulang	-	-	-	-	-	-
Konstruksi	-	-	-	-	-	-
Perdagangan Besar, Eceran, dan Reparasi	-	-	-	-	-	-
Transportasi dan Pergudangan	-	-	-	-	-	-
Penyediaan Akomodasi dan Penyediaan Makan Minum	-	-	-	-	-	-
Jumlah/Total	87	76	163	169	42	211
2017	14	36	50	198	36	234
2016	18	12	30	205	25	230
2015	17	23	40	102	22	124
2014	10	8	18	88	24	112
2013	21	25	46	171	14	185

Lanjutan Tabel/*Continued Table 3.2.9*

Lapangan Usaha <i>Main Occupational Groups</i>	Lowongan Terdaftar <i>Enlisted Vacancy</i>		
	Laki-laki <i>Male</i>	Perem-puan <i>Female</i>	Jumlah <i>Total</i>
(1)	(2)	(3)	(4)
Pertanian, Kehutanan, dan Perikanan	87	76	163
Pertambangan dan Penggalian	-	-	-
Industri Pengolahan	-	-	-
Pengadaan Listrik, Gas, Uap/Air Panas, dan Udara	-	-	-
Pengadaan Air, Pengolahan Sampah, dan Daur Ulang	-	-	-
Konstruksi	-	-	-
Perdagangan Besar, Eceran, dan Reparasi	-	-	-
Transportasi dan Pergudangan	-	-	-
Penyediaan Akomodasi dan Penyediaan Makan Minum	-	-	-
Jumlah/Total	87	76	163
2017	14	36	50
2016	18	12	30
2015	17	23	40
2014	10	8	18
2013	21	25	46

Sumber : Dinas Tenaga Kerja dan Transmigrasi Kabupaten Sukamara
 Source : *Manpower and Transmigration Regional Office of Sukamara Regency*

Tabel 3.2.10 Jumlah Unit Usaha dan Penyerapan Tenaga Kerja di Sektor Industri di Kabupaten Sukamara, 2015-2018
The Number of Business Unit and Man Power Absorption in Industrial Sector in Sukamara Regency, 2015-2018

Jenis Industri <i>Industry Type</i>	Unit Usaha <i>Business Unit</i>				Tenaga Kerja <i>Man Power</i>			
	2015	2016	2017	2018	2015	2016	2017	2018
(1)	(2)	(3)	(4)	(5)	(6)	(7)	(8)	(9)
Industri Besar <i>Large Scale Industry</i>	6	5	5	5	5	5	5	5
Industri Menengah <i>Medium Scale Industry</i>	-	-	-	-	-	-	-	-
Industri Kecil <i>Small Industry</i>	-	-	-	-	-	-	-	-
Industri Kreatif <i>Creative Industry</i>	-	-	-	-	-	-	-	-
Non-Formal <i>Informal Industry</i>	-	-	-	-	-	-	-	-
Jumlah <i>Total</i>	6	5	5	5	5	5	5	5

Sumber : Dinas Tenaga Kerja dan Transmigrasi Kabupaten Sukamara
 Source : Manpower and Transmigration Regional Office of Sukamara Regency

Tabel 3.2.11 Upah Minimum Kabupaten (UMK) dan Upah Minimum Sektoral (UMSK) Kabupaten Sukamara (Rupiah), 2018
Regency Minimum Payment and Regency Sectoral Minimum Payment of Sukamara Regency (Rupiahs), 2018

Uraian/ Explanation	2018
(1)	(2)
1. UMK Sukamara/Regency Minimum Payment	2 629 363
2. UMSK Sukamara/Regency Sectoral Minimum Payment	
a. Pertanian, Perkebunan, Kehutanan, Perburuan dan Perikanan; Pertanian Tanaman Lainnya; Penebangan Hutan/ <i>Agriculture, Plantation, Forestry, Hunting and Fishery; Logging; Others Agriculture</i>	2 741 111
b. Sektor Industri Pengolahan/ <i>Manufacturing</i>	2 734 537
c. Sektor Bangunan/ <i>Construction and Building</i>	2 760 831
d. Sektor Pertambangan dan Penggalan/ <i>Mining</i>	2 760 831
e. Sektor Jasa/ <i>Service</i>	2 734 537
f. Sektor Listrik, Gas, dan Air/ <i>Electricity, Gasses and Water</i>	2 734 537

Sumber : Peraturan Gubernur Kalimantan Tengah Nomor 40 Tahun 2017 Tanggal 21 November 2017
 Source : Regulation of Kalimantan Tengah Province No. 40 Year 2017, November 21st 2017

**KEMISKINAN KABUPATEN
SUKAMARA 2018**
Poverty of Sukamara Regency



PERSENTASE PENDUDUK MISKIN

Percentage of Population Below Poverty Line

3,19%

turun 0,17% dari tahun 2017

JUMLAH PENDUDUK MISKIN

Number of Population Below Poverty Line



GARIS KEMISKINAN

Poverty Line

Rp 442.086



PENDIDIKAN 2018
KABUPATEN SUKAMARA


IPM 2018

Indeks Pembangunan Manusia
Kabupaten Sukamara
Human Development Indeks

67,52


ANGKA PARTISIPASI MURNI

Net Enrolment Rate



ANGKA PARTISIPASI SEKOLAH

School Participation Ratio



PENJELASAN TEKNIS

1. **Tidak/belum pernah sekolah** adalah mereka yang tidak pernah atau belum pernah terdaftar dan tidak pernah atau belum pernah aktif mengikuti pendidikan di suatu jenjang pendidikan formal.
2. **Masih bersekolah** adalah mereka yang terdaftar dan aktif mengikuti pendidikan di suatu jenjang pendidikan formal (Paket A, B, atau C) baik pendidikan dasar, menengah maupun pendidikan tinggi, bagi mahasiswa yang sedang cuti di anggap masih sekolah.
3. **Tidak bersekolah lagi** adalah mereka yang pernah terdaftar dan aktif mengikuti pendidikan di suatu jenjang pendidikan formal, tetapi pada saat pencacahan tidak lagi terdaftar dan tidak aktif mengikuti pendidikan.
4. **Tamat sekolah** adalah menyelesaikan pelajaran yang ditandai dengan lulus ujian akhir pada kelas atau tingkat terakhir suatu jenjang pendidikan di sekolah negeri maupun swasta dengan mendapatkan tanda tamat belajar/ijazah. Seseorang yang belum mengikuti pelajaran pada kelas tertinggi tetapi telah mengikuti ujian akhir dan lulus dianggap tamat sekolah.
5. **Dapat membaca dan menulis** artinya dapat membaca dan menulis kata-kata/kalimat sederhana dengan suatu aksara tertentu.
6. **Sekolah** adalah lembaga pendidikan formal yang dimulai dari pendidikan dasar, menengah, dan tinggi. Pendidikan yang dicatat adalah

TECHNICAL NOTES

1. **Not/never attending school** is someone who has never attended or never registered in a formal education, such as primary, secondary and tertiary education.
2. **Attending school** is someone who is currently attending primary, secondary or tertiary education, including package A, package B or package C. College student who postpones his/her study is considered as attending school.
3. **No longer attending school** is someone who had enrolled and participated in a formal education in the past including package A, package B or package C, but currently does not attend school.
4. **Graduate** is someone who has completed particular level of education in private or public school and accepting graduation certificate. Someone who has never attended the highest grade but passed the final exam is considered as completed particular level of education.
5. **Literacy** is the ability to read and write a simple sentence in any letter of alphabets.
6. **School** is a formal education institution starting from primary, secondary and tertiary education. The

pendidikan formal berdasar kurikulum Kementerian Pendidikan dan Kebudayaan, termasuk pendidikan yang diselenggarakan oleh pondok pesantren dengan memakai kurikulum Kementerian Pendidikan dan Kebudayaan, seperti madrasah ibtidaiyah (MI), madrasah tsanawiyah (MTs), dan madrasah aliyah (MA).

7. **Madrasah** adalah lembaga pendidikan berciri khas Islam pada jenjang sekolah dasar (SD). Madrasah tsanawiyah adalah lembaga pendidikan berciri khas Islam pada jenjang sekolah menengah pertama (SMP). Madrasah aliyah adalah lembaga pendidikan berciri khas Islam pada jenjang sekolah menengah atas (SMA).
 8. **Rumah sakit** adalah tempat pemeriksaan dan perawatan kesehatan, biasanya berada di bawah pengawasan dokter/tenaga medis.
 9. **Rumah sakit bersalin/rumah bersalin** adalah rumah sakit yang dilengkapi dengan fasilitas untuk melahirkan, pemeriksaan kehamilan, pemeriksaan ibu dan anak serta berada di bawah pengawasan dokter dan atau bidan senior.
 10. **Pusat kesehatan masyarakat (Puskesmas)** adalah unit pelayanan kesehatan milik pemerintah yang bertanggung jawab terhadap pelayanan kesehatan masyarakat
- education data recorded in the survey covering data on formal education based on the curriculum set up by Ministry of Education and Culture including education carried out by Muslim boarding school (pondok pesantren) implementing the Ministry of Education and Culture curriculum, such as madrasah ibtidaiyah (Islamic primary school), madrasah tsanawiyah (Islamic Junior Secondary School) and madrasah aliyah (Islamic Senior Secondary School).*
7. **Madrasah** is Islamic school at primary education. Madrasah tsanawiyah is Islamic school at lower secondary education and madrasah aliyah is Islamic school at higher secondary education
 8. **Hospital** is a place for health check, usually controlled/supervised by doctors/medical personnel.
 9. **Maternity hospital/maternal health care center** is a hospital completed with health facilities for birth delivery, pregnancy check and consultation and post-natal check, under the supervision of doctor and or senior midwives.
 10. **Public health centre (PHC)** is a health center provided by the government that is responsible for the delivery of health services to the community at the Sub District level.

untuk wilayah kecamatan. Tim puskesmas sesuai jadwal dapat melakukan kegiatan puskesmas keliling ke tempat-tempat tertentu dalam wilayah kerjanya, untuk mendekatkan pelayanan dengan masyarakat.

11. **Puskesmas pembantu (Pustu)** yaitu unit pelayanan kesehatan masyarakat yang membantu kegiatan puskesmas di sebagian dari wilayah kerja. Pada beberapa daerah balai pengobatan telah berubah fungsi menjadi pustu walaupun papan nama masih tertulis balai pengobatan.
12. **Apotik** adalah tempat penjualan obat yang mempunyai izin operasi dari Kementerian Kesehatan, u.p Badan POM, di bawah pengawasan apoteker.
13. **Jumlah tindak pidana** menggambarkan jumlah kasus tindak pidana yang terjadi pada kurun waktu tertentu.

Officials in the PHC as scheduled can provide health services in their working areas in the effort of closing their services to the community through mobile PHC program.

11. **Subsidiary public health centre** is a health facility that assist the public health center in its part of working area. In several regions, health check points (balai pengobatan) has changes their status into subsidiary public health center, although their sign written in the board remains unchanged.
12. **Pharmacy** is a place of selling medicines having permit operation from the Ministry of Health, through The National Agency of Drug and Food Control, under the control of pharmacist.
13. **Crime Total** refers to the number of criminal cases occurring during a given period.

ULASAN	DESCRIPTION
<p>4.1 Pendidikan</p> <p>Pendidikan memiliki peranan yang luar biasa dalam pembangunan manusia. Kemampuan intelektual yang tinggi dapat terwujud jika sistem pendidikan dapat diterapkan dengan baik. Beberapa unsur penunjang sistem pendidikan antara lain gedung sekolah, tenaga pengajar dan murid. Pada tahun 2018 di Kabupaten Sukamara terdapat 42 TK, 1RA, 49 SD, 2 MI, 13 SMP, 5 MTs, 5 SMA, 5 SMK, dan 3 MA.</p> <p>Sementara itu, Angka Partisipasi Murni (APM) terkecil berada pada jenjang SMA/SMK/MA sebesar 50,70 persen menunjukkan bahwa hanya 50,70 persen penduduk usia 16 tahun ke atas yang bersekolah di SMA/SMK/MA.</p>	<p>4.1 Education</p> <p><i>Education takes an important role in human development. High intellectual ability can be reached if educational systems applied well. Some of contributor elements in educational systems are school building, teacher and students. In 2018 there were 42 Kindergartens, 1 Raudhatul Athfal, 49 Elementary Schools, 2 Islamic Elementary Schools, 13 Junior Secondary Schools, 5 Islamic Junior Secondary Schools, 5 Senior Secondary Schools, 5 Vocational Schools, and 3 Islamic Senior Secondary Schools.</i></p> <p><i>While the smallest Net Enrollment Ratio (NER) was in high school level (50.70) shows that only 50.70 percent of population aged 16 above went to high school.</i></p>
<p>4.2 Kesehatan</p> <p>Meningkatnya kemajuan teknologi dan pembangunan diharapkan mampu meningkatkan kualitas kesehatan penduduk. Ketersediaan fasilitas dan tenaga kesehatan dapat menjadi jaminan semakin membaiknya taraf kesehatan masyarakat. Kabupaten Sukamara memiliki rumah sakit daerah, puskesmas di lima kecamatan, pusat di masing-masing desa dan poskesdes sebagai tambahan. Pada tahun 2018, di Kabupaten Sukamara terdapat 1 rumah sakit dan 5 unit puskesmas. Sementara itu, jumlah tenaga medis di Kabupaten Sukamara sebanyak 19</p>	<p>4.2 Health</p> <p><i>The development of technology and structure are expected to develop the quality of citizens' health. The facility and medic officer available can show the improvement of healthy standard of Sukamara citizens. Sukamara Regency has Regional Hospital, health community in five Sub Districts, sub-community in each village and village healthy posts as additions. In 2018 there were 1 hospital and 5 health centers unit in Sukamara Regency. Meanwhile, the number of health workers in Sukamara Regency were 19 specialists, 8 general practitioners, and 2 dentists.</i></p>

dokter spesialis, 8 dokter umum, dan 2 dokter gigi.

4.3 Perumahan dan Lingkungan

Salah satu kebutuhan pokok manusia adalah papan, yakni kebutuhan manusia untuk membuat tempat tinggal. Tempat tersebut sebagai tempat bertahan diri dan sebagai tempat tinggal bersama keluarga. Di Kabupaten Sukamara pada tahun 2018, rumah tangga yang telah menempati bangunan tempat tinggal yang dimiliki sendiri mencapai 67,67 persen dan banyak pula yang mendapatkan fasilitas rumah dinas sebesar 16,25 persen.

4.4 Kriminalitas

Kehidupan yang aman dan tenteram merupakan cita-cita hidup manusia. Penjagaan keamanan dari segala macam tindak kejahatan sudah dilakukan oleh aparat yang berwenang. Peran aparat tentunya tidak saja menjaga keamanan, tetapi juga ikut menjamin ketentraman dan kedamaian dalam kehidupan bermasyarakat. Pada tahun 2017 kejahatan yang diterima kepolisian Sukamara berjumlah 46 kasus, dan kasus terbanyak yaitu kasus pencurian dan kecelakaan lalu lintas sebanyak 15 kasus.

4.5 Agama dan Sosial Lainnya

Dari segi kepercayaan masyarakatnya, Kabupaten Sukamara tergolong memiliki masyarakat yang beragam. Pada tahun 2018, sebagian besar penduduknya memeluk agama

4.3 Housing and Environment

One of the basic human needs is a board, which is the human need to make a place to live. The place is a place to survive and as a place to live with family. In Sukamara Regency in 2018, households that have occupied self-owned residential buildings reach 67.67 percent and many also get official housing facilities by 16.25 percent.

4.4 Crimes

Safe and peaceful life is the hope of human being. Protection from every criminal issue has been carried by the authorized apparatus. The apparatus' part is not only to protect, but also to build peacefulness and harmony in social life. In 2018 number of criminal issues received by the police of Sukamara were 46 cases, and the highest number of cases was thievery and traffic accident, amount 15 cases.

4.5 Religion and Other Social Affairs

In society believes, Sukamara Regency is classified as having a diverse society. In 2018, most of the population is Islam amount 82.24 percent. Others are

Islam sebesar 82,24 persen. Sementara itu, agama lain yang dianut oleh masyarakat antara lain Protestan, Katolik, Hindu, Budha, dan Konghuchu.

Protestant, Catholic, Hindu, Buddish, and Konghuchu.

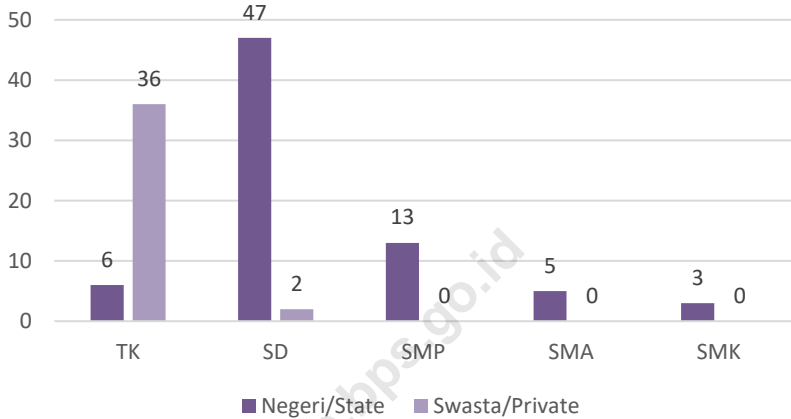
4.6 Kemiskinan dan Pembangunan Manusia

Jumlah penduduk miskin di Kabupaten Sukamara tahun 2018 sebesar 1,96 ribu jiwa sedangkan jumlah penduduk miskin pada tahun 2017 sebesar 1,99 ribu jiwa. Jumlah penduduk miskin pada periode 2016-2017 mengalami penurunan sebanyak 0,03 ribu jiwa atau penduduk miskin mengalami penurunan dari 3,36 persen menjadi 3,19 persen.

4.6 Poverty and Human Development

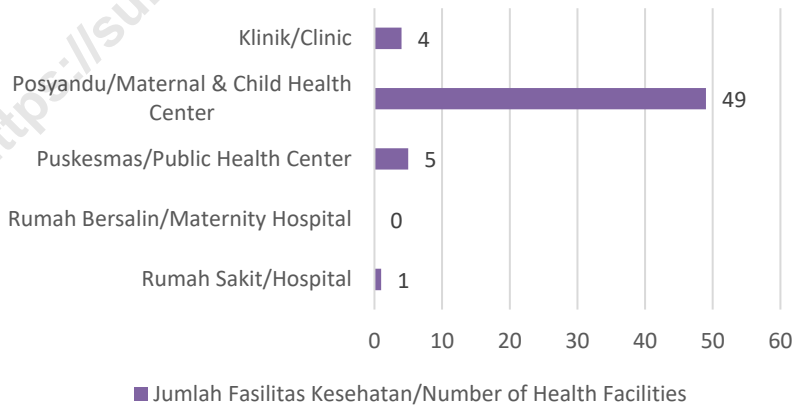
Number of population below poverty line in 2018 was 1.96 thousand people meanwhile number of the poor in 2017 was 1.99 thousand people. In period 2017-2018, number of the poor was decreased 0.03 thousand people in Sukamara Regency or has decreased from 3.36 percent to 3.19 percent.

Gambar 4.1 Jumlah Sekolah menurut Jenis dan Status Sekolah, 2017/2018
Figure **Number of School by Kind and Status of School, 2017/2018**



Sumber : Kementerian Pendidikan dan Kebudayaan, Data Semester Ganjil
 Source : Ministry of Educations and Culture, 2017 Odd Semester Data

Gambar 4.2 Jumlah Fasilitas Kesehatan di Kabupaten Sukamara, 2018
Figure **Number of Health Facilities in Sukamara Regency, 2018**



Sumber : Dinas Kesehatan Kabupaten Sukamara
 Source : Health Office of Sukamara Regency

4.1 PENDIDIKAN

EDUCATION

Tabel 4.1.1 Jumlah Sekolah, Guru, dan Murid Taman Kanak-Kanak (TK) di Bawah Kementerian Pendidikan dan Kebudayaan menurut Kecamatan di Kabupaten Sukamara, 2017/2018

Table

Number of Schools, Teachers, and Pupils in Kindergarten Under The Ministry of Education and Culture by Sub District in Sukamara Regency, 2018

Kecamatan Subdistrict	Sekolah/ School			
	Negeri State	Swasta Private	Jumlah Total	
(1)	(2)	(3)	(4)	
1. Jelai		1	4	5
2. Pantai Lunci		1	7	8
3. Sukamara		2	11	13
4. Balai Riam		1	7	8
5. Permata Kecubung		1	7	8
Kabupaten Sukamara <i>Sukamara Regency</i>		6	36	42

Lanjutan Tabel/Continued Table 4.1.1

Kecamatan Subdistrict	Guru/ Teacher		
	Negeri State	Swasta Private	Jumlah Total
(1)	(5)	(6)	(7)
1. Jelai	3	13	16
2. Pantai Lunci	5	26	31
3. Sukamara	11	56	67
4. Balai Riam	4	26	30
5. Permata Kecubung	3	19	22
Kabupaten Sukamara <i>Sukamara Regency</i>	26	140	166

Lanjutan Tabel/*Continued Table 4.1.1*

Kecamatan <i>Subdistrict</i>	Murid/ <i>Pupils</i>		
	Negeri <i>State</i>	Swasta <i>Private</i>	Jumlah <i>Total</i>
(1)	(8)	(9)	(10)
1. Jelai	61	108	169
2. Pantai Lunci	21	266	287
3. Sukamara	190	542	732
4. Balai Riam	25	289	314
5. Permata Kecubung	42	232	274
Kabupaten Sukamara <i>Sukamara Regency</i>	339	1437	1776

Lanjutan Tabel/Continued Table 4.1.1

Kecamatan Subdistrict	Rasio Murid-Guru/ Pupil-Teacher Ratio		
	Negeri State	Swasta Private	Jumlah Total
(1)	(8)	(9)	(10)
1. Jelai	20	8	11
2. Pantai Lunci	4	10	9
3. Sukamara	17	10	11
4. Balai Riam	6	11	10
5. Permata Kecubung	14	12	12
Kabupaten Sukamara Sukamara Regency	13	10	11

Catatan/Notes: 1 Jumlah guru termasuk kepala sekolah dan guru/The total of teachers including headmaster and teacher

Sumber : Dinas Pendidikan Kabupaten Sukamara, Data Semester Ganjil 2017
 Source : Educations and Culture Services of Sukamara Regency, 2017 Odd Semester Data

Tabel 4.1.2 Jumlah Sekolah, Guru dan Murid Raudhatul Athfal (RA) di Bawah Kementerian Agama menurut Kecamatan di Kabupaten Sukamara, 2018/2019

Table

Table Number of Schools, Teachers, and Pupils in Raudatul Athfal (RA) Under The Ministry of Religious Affairs by Sub District in Sukamara Regency, 2018/2019

Kecamatan Subdistrict	Sekolah/ School	Guru/ Teachers	Siswa/ Pupils
(1)	(2)	(3)	(4)
1. Jelai	-	-	-
2. Pantai Lunci	-	-	-
3. Sukamara	1	81	8
4. Balai Riam	-	-	-
5. Permata Kecubung	-	-	-
Kabupaten Sukamara Sukamara Regency	1	81	8

Sumber : Kementerian Agama, Data Semester Ganjil
Source : Ministry of Religious Affairs, Odd Semester Data

Tabel 4.1.3 Jumlah Sekolah, Guru dan Murid Sekolah Dasar (SD) di Bawah Kementerian Pendidikan dan Kebudayaan menurut Kecamatan di Kabupaten Sukamara, 2017/2018

Number of Schools, Teachers, and Pupils in Primary Schools Under The Ministry of Education and Culture by Sub District in Sukamara Regency, 2017/2018

Kecamatan Subdistrict	Sekolah School		
	Negeri State	Swasta Private	Jumlah Total
(1)	(2)	(3)	(4)
1. Jelai	7	...	7
2. Pantai Lunci	8	...	8
3. Sukamara	15	2	17
4. Balai Riam	9	...	9
5. Permata Kecubung	8	...	8
Kabupaten Sukamara <i>Sukamara Regency</i>	47	2	49

Lanjutan Tabel/*Continued Table 4.1.3*

Kecamatan <i>Subdistrict</i>	Guru <i>Teacher</i>		
	Negeri <i>State</i>	Swasta <i>Private</i>	Jumlah <i>Total</i>
(1)	(5)	(6)	(7)
1. Jelai	59	...	59
2. Pantai Lunci	60	...	60
3. Sukamara	182	29	211
4. Balai Riam	98	...	98
5. Permata Kecubung	82	...	82
Kabupaten Sukamara <i>Sukamara Regency</i>	481	29	510

Lanjutan Tabel/Continued Table 4.1.3

Kecamatan Subdistrict	Murid Pupils		
	Negeri State	Swasta Private	Jumlah Total
(1)	(8)	(9)	(10)
1. Jelai	626	...	626
2. Pantai Lunci	553	...	553
3. Sukamara	2 505	449	2 954
4. Balai Riam	1 025	...	1 025
5. Permata Kecubung	1 151	...	1 151
Kabupaten Sukamara Sukamara Regency	5 860	449	6 309

Catatan/Notes: 1 Jumlah guru termasuk kepala sekolah dan guru/The total of teachers including headmaster and teacher

Lanjutan Tabel/*Continued Table 4.1.3*

Kecamatan <i>Subdistrict</i>	Rasio Murid-Guru <i>Pupil-Teacher Ratio</i>		
	Negeri <i>State</i>	Swasta <i>Private</i>	Jumlah <i>Total</i>
(1)	(8)	(9)	(10)
1. Jelai	11	-	11
2. Pantai Lunci	9	-	9
3. Sukamara	14	15	14
4. Balai Riam	10	-	10
5. Permata Kecubung	14	-	14
Kabupaten Sukamara <i>Sukamara Regency</i>	12	15	12

Catatan/Notes: 1 Jumlah guru termasuk kepala sekolah dan guru/The total of teachers including headmaster and teacher

Sumber : Kementerian Pendidikan dan Kebudayaan, Data Semester Ganjil 2017
Source : *Ministry of Educations and Culture, 2017 Odd Semester Data*

Tabel 4.1.4 Jumlah Sekolah, Guru dan Murid Madrasah Ibtidaiyah (MI) di Bawah Kementerian Agama menurut Kecamatan dan Status Sekolah di Kabupaten Sukamara, 2018/2019
Number of Schools, Teachers, and Pupils in Madrasah Ibtidaiyah (MI) Under The Ministry of Religious Affairs by Sub District in Sukamara Regency, 2018/2019

Kecamatan Subdistrict	Sekolah School		
	Negeri State	Swasta Private	Jumlah Total
(1)	(2)	(3)	(4)
1. Jelai	-	-	-
2. Pantai Lunci	1	-	1
3. Sukamara	-	1	1
4. Balai Riam	-	-	-
5. Permata Kecubung	-	-	-
Kabupaten Sukamara <i>Sukamara Regency</i>	1	1	2

Lanjutan Tabel/*Continued Table 4.1.4*

Kecamatan <i>Subdistrict</i>	Guru <i>Teacher</i>		
	Negeri <i>State</i>	Swasta <i>Private</i>	Jumlah <i>Total</i>
(1)	(5)	(6)	(7)
1. Jelai	-	-	-
2. Pantai Lunci	9	-	9
3. Sukamara	-	13	13
4. Balai Riam	-	-	-
5. Permata Kecubung	-	-	-
Kabupaten Sukamara <i>Sukamara Regency</i>	9	13	22

Lanjutan Tabel/Continued Table 4.1.4

Kecamatan Subdistrict	Murid Pupils		
	Negeri State	Swasta Private	Jumlah Total
(1)	(8)	(9)	(10)
1. Jelai	-	-	-
2. Pantai Lunci	145	-	145
3. Sukamara	-	218	218
4. Balai Riam	-	-	-
5. Permata Kecubung	-	-	-
Kabupaten Sukamara <i>Sukamara Regency</i>	145	218	363

Lanjutan Tabel/*Continued Table* 4.1.4

Kecamatan <i>Subdistrict</i>	Rasio Murid-Guru <i>Pupil-Teacher Ratio</i>		
	Negeri <i>State</i>	Swasta <i>Private</i>	Jumlah <i>Total</i>
(1)	(8)	(9)	(10)
1. Jelai	-	-	-
2. Pantai Lunci	16	-	16
3. Sukamara	-	17	17
4. Balai Riam	-	-	-
5. Permata Kecubung	-	-	-
Kabupaten Sukamara <i>Sukamara Regency</i>	16	17	17

Catatan/Notes: 1 Jumlah guru termasuk kepala sekolah dan guru/The total of teachers including headmaster and teacher

Sumber : Kementerian Agama, Data Semester Ganjil
Source : *Ministry of Religious Affairs, Odd Semester Data*

Tabel 4.1.5 Jumlah Sekolah, Guru dan Murid Sekolah Menengah Pertama (SMP) di Bawah Kementerian Pendidikan dan Kebudayaan menurut Kecamatan dan Status Sekolah di Kabupaten Sukamara, 2017/2018

Number of Schools, Students and Teachers in Junior Secondary Schools by Sub District and Status of School in Sukamara Regency, 2017/2018

Kecamatan Subdistrict	Sekolah School		
	Negeri State	Swasta Private	Jumlah Total
(1)	(2)	(3)	(4)
1. Jelai	2	...	2
2. Pantai Lunci	2	...	2
3. Sukamara	4	...	4
4. Balai Riam	2	...	2
5. Permata Kecubung	3	...	3
Kabupaten Sukamara Sukamara Regency	13	...	13

Lanjutan Tabel/*Continued Table 4.1.5*

Kecamatan <i>Subdistrict</i>	Guru <i>Teacher</i>		
	Negeri <i>State</i>	Swasta <i>Private</i>	Jumlah <i>Total</i>
(1)	(5)	(6)	(7)
1. Jelai	21	...	21
2. Pantai Lunci	21	...	21
3. Sukamara	84	...	84
4. Balai Riam	41	...	41
5. Permata Kecubung	36	...	36
Kabupaten Sukamara <i>Sukamara Regency</i>	203	...	203

Lanjutan Tabel/Continued Table 4.1.5

Kecamatan Subdistrict	Murid Pupils		
	Negeri State	Swasta Private	Jumlah Total
(1)	(8)	(9)	(10)
1. Jelai	363	...	363
2. Pantai Lunci	173	...	173
3. Sukamara	1 077	...	1 077
4. Balai Riam	451	...	451
5. Permata Kecubung	334	...	334
Kabupaten Sukamara Sukamara Regency	2 398	...	2 398

Catatan/Notes : ¹Jumlah guru termasuk kepala sekolah dan guru/The total of teachers including headmaster and teacher

Sumber : Kementerian Pendidikan dan Kebudayaan, Data Semester Ganjil 2017
Source : Ministry of Educations and Culture, 2017 Odd Semester Data

Tabel 4.1.6 Jumlah Sekolah, Guru dan Murid Madrasah Tsanawiyah (MTs) di Bawah Kementerian Agama menurut Kecamatan dan Status Sekolah di Kabupaten Sukamara, 2018/2019

Number of Schools, Students and Teachers in Islamic Junior Secondary School by Sub District and Status of School in Sukamara Regency, 2018/2019

Kecamatan Subdistrict	Sekolah School		
	Negeri State	Swasta Private	Jumlah Total
(1)	(2)	(3)	(4)
1. Jelai	-	-	-
2. Pantai Lunci	1	2	3
3. Sukamara	1	-	1
4. Balai Riam	-	1	1
5. Permata Kecubung	-	-	-
Kabupaten Sukamara <i>Sukamara Regency</i>	2	3	5

Lanjutan Tabel/Continued Table 4.1.6

Kecamatan Subdistrict	Guru Teacher		
	Negeri State	Swasta Private	Jumlah Total
(1)	(5)	(6)	(7)
1. Jelai	-	-	-
2. Pantai Lunci	13	28	41
3. Sukamara	20	-	20
4. Balai Riam	-	13	13
5. Permata Kecubung	-	-	-
Kabupaten Sukamara Sukamara Regency	33	41	74

Lanjutan Tabel/*Continued Table 4.1.6*

Kecamatan <i>Subdistrict</i>	Murid <i>Pupils</i>		
	Negeri <i>State</i>	Swasta <i>Private</i>	Jumlah <i>Total</i>
(1)	(8)	(9)	(10)
1. Jelai	-	-	-
2. Pantai Lunci	76	80	156
3. Sukamara	258	-	258
4. Balai Riam	-	61	61
5. Permata Kecubung	-	-	-
Kabupaten Sukamara <i>Sukamara Regency</i>	334	141	475

Sumber : Kementerian Agama, Data Semester Ganjil
 Source : Ministry of Religious Affairs, Odd Semester Data

Tabel 4.1.7 Jumlah Sekolah, Guru dan Murid Sekolah Menengah Atas (SMA) di Bawah Kementerian Pendidikan dan Kebudayaan menurut Kecamatan di Kabupaten Sukamara, 2018

Number of Schools, Students and Teachers in Senior Secondary Schools by Sub District in Sukamara Regency, 2018

Kecamatan Subdistrict	Sekolah School		
	Negeri State	Swasta Private	Jumlah Total
(1)	(2)	(3)	(4)
1. Jelai	1	...	1
2. Pantai Lunci	1	...	1
3. Sukamara	1	...	1
4. Balai Riam	1	...	1
5. Permata Kecubung	1	...	1
Kabupaten Sukamara <i>Sukamara Regency</i>	5	...	5

Lanjutan Tabel/*Continued Table 4.1.7*

Kecamatan <i>Subdistrict</i>	Guru <i>Teacher</i>		
	Negeri <i>State</i>	Swasta <i>Private</i>	Jumlah <i>Total</i>
(1)	(5)	(6)	(7)
1. Jelai	17	...	17
2. Pantai Lunci	20	...	20
3. Sukamara	47	...	47
4. Balai Riam	27	...	27
5. Permata Kecubung	12	...	12
Kabupaten Sukamara <i>Sukamara Regency</i>	123	...	123

Lanjutan Tabel/Continued Table 4.1.7

Kecamatan Subdistrict	Murid Pupils		
	Negeri State	Swasta Private	Jumlah Total
(1)	(8)	(9)	(10)
1. Jelai	190	...	190
2. Pantai Lunci	194	...	194
3. Sukamara	661	...	661
4. Balai Riam	246	...	246
5. Permata Kecubung	84	...	84
Kabupaten Sukamara Sukamara Regency	1 375	...	1 375

Catatan/Notes: 1 Jumlah guru termasuk kepala sekolah dan guru/The total of teachers including headmaster and teacher

Sumber : Kementerian Pendidikan dan Kebudayaan, Data Semester Ganjil 2017
 Source : Ministry of Educations and Culture, 2017 Odd Semester Data

Tabel 4.1.8 Jumlah Sekolah, Guru dan Murid Sekolah Menengah Kejuruan (SMK) di Bawah Kementerian Pendidikan dan Kebudayaan menurut Kecamatan dan Status Sekolah di Kabupaten Sukamara, 2017/2018

Number of Schools, Students and Teachers in Vocational Secondary Schools by Sub District and Status of School in Sukamara Regency, 2017/2018

Kecamatan Subdistrict	Sekolah School		
	Negeri State	Swasta Private	Jumlah Total
(1)	(2)	(3)	(4)
1. Jelai	1	...	1
2. Pantai Lunci
3. Sukamara	1	...	1
4. Balai Riam
5. Permata Kecubung	1	...	1
Kabupaten Sukamara <i>Sukamara Regency</i>	3	...	3

Lanjutan Tabel/Continued Table 4.1.8

Kecamatan Subdistrict	Guru Teacher		
	Negeri State	Swasta Private	Jumlah Total
(1)	(5)	(6)	(7)
1. Jelai	12	...	12
2. Pantai Lunci
3. Sukamara	50	...	50
4. Balai Riam
5. Permata Kecubung	15	...	15
Kabupaten Sukamara <i>Sukamara Regency</i>	77	...	77

Lanjutan Tabel/*Continued Table 4.1.8*

Kecamatan <i>Subdistrict</i>	Murid <i>Pupils</i>		
	Negeri <i>State</i>	Swasta <i>Private</i>	Jumlah <i>Total</i>
(1)	(8)	(9)	(10)
1. Jelai	81	...	81
2. Pantai Lunci
3. Sukamara	580	...	580
4. Balai Riam
5. Permata Kecubung	91	...	91
Kabupaten Sukamara <i>Sukamara Regency</i>	752	...	752

Catatan/Notes: 1 Jumlah guru termasuk kepala sekolah dan guru/The total of teachers including headmaster and teacher

Sumber : Kementerian Pendidikan dan Kebudayaan, Data Semester Ganjil 2017
Source : *Ministry of Educations and Culture, 2017 Odd Semester Data*

Tabel 4.1.9 Jumlah Sekolah, Guru dan Murid Madrasah Aliyah (MA) di Bawah Kementerian Agama menurut Kecamatan di Kabupaten Sukamara, 2018/2019
Number of Schools, Students and Teachers in Islamic Senior Secondary School by Sub District in Sukamara Regency, 2018/2019

Kecamatan Subdistrict	Sekolah School		
	Negeri State	Swasta Private	Jumlah Total
(1)	(2)	(3)	(4)
1. Jelai	-	-	-
2. Pantai Lunci	-	1	1
3. Sukamara	1	-	1
4. Balai Riam	-	1	1
5. Permata Kecubung	-	-	-
Kabupaten Sukamara <i>Sukamara Regency</i>	1	2	3

Lanjutan Tabel/*Continued Table 4.1.9*

Kecamatan <i>Subdistrict</i>	Guru <i>Teacher</i>		
	Negeri <i>State</i>	Swasta <i>Private</i>	Jumlah <i>Total</i>
(1)	(5)	(6)	(7)
1. Jelai	-	-	-
2. Pantai Lunci	-	12	12
3. Sukamara	16	-	16
4. Balai Riam	-	15	15
5. Permata Kecubung	-	-	-
Kabupaten Sukamara <i>Sukamara Regency</i>	16	27	43

Lanjutan Tabel/Continued Table 4.1.9

Kecamatan Subdistrict	Murid Pupils		
	Negeri State	Swasta Private	Jumlah Total
(1)	(8)	(9)	(10)
1. Jelai	-	-	-
2. Pantai Lunci	-	42	42
3. Sukamara	115	-	115
4. Balai Riam	-	20	20
5. Permata Kecubung	-	-	-
Kabupaten Sukamara Sukamara Regency	115	62	177

Catatan/Notes: 1 Jumlah guru termasuk kepala sekolah dan guru/The total of teachers including headmaster and teacher

Sumber : Kementerian Agama, Data Semester Ganjil
Source : Ministry of Religious Affairs, Odd Semester Data

Tabel 4.1.10 Jumlah Desa/Kelurahan yang Memiliki Fasilitas Sekolah Menurut Kecamatan dan Tingkat Pendidikan, 2011,2014, dan 2018

Table

Number of Villages Having Educational Facilities by Sub District and Educational Level in Sukamara Regency, 2016-2018

Kecamatan Subdistrict	SD Primary School			SMP Junior High School		
	2011	2014	2018	2011	2014	2018
	(2)	(3)	(4)	(5)	(6)	(7)
1. Jelai	5	5	5	1	1	2
2. Pantai Lunci	4	4	4	4	4	4
3. Sukamara	8	8	8	2	2	4
4. Balai Riam	7	7	8	3	3	3
5. Permata Kecubung	7	7	7	2	2	4
Kabupaten Sukamara Sukamara Regency	31	31	32	12	12	17

Lanjutan Tabel/Continued Table 4.1.10

Kecamatan Subdistrict	SMA Senior High School			SMK Vocational School		
	2011	2014	2018	2011	2014	2018
	(1)	(8)	(9)	(10)	(11)	(12)
1. Jelai	1	1	1	1	1	1
2. Pantai Lunci	1	1	2	-	-	-
3. Sukamara	1	1	1	1	1	1
4. Balai Riam	1	1	1	-	-	-
5. Permata Kecubung	-	-	1	1	1	1
Kabupaten Sukamara Sukamara Regency	4	4	6	3	3	3

Catatan/Note: 1 Desa pada tabel ini termasuk Unit Permukiman Transmigrasi (UPT) yang masih dibina oleh kementerian terkait dan nagari di Provinsi Sumatera Barat/Villages in this table include Transmigration Settlement Unit which is still fostered by the relevant ministries and the nagari in the Province of Sumatera Barat

Sumber : BPS, Pendataan Potensi Desa (Podes)
Source : BPS-Statistics Indonesia, Village Potential Data Collection

Tabel 4.1.11 Angka Partisipasi Kasar (APK) Formal dan Non Formal Penduduk Menurut Jenjang Pendidikan dan Jenis Kelamin di Kabupaten Sukamara, 2018

Gross Participation Rate of formal and non-formal by Educational Level and Sex in Sukamara Regency, 2018

Jenjang Pendidikan <i>Educational Level</i>	Laki-laki <i>Male</i>	Perempuan <i>Female</i>	Laki-Laki+ Perempuan <i>Male+Female</i>
(1)	(2)	(3)	(4)
APK Formal			
<i>Formal School Enrolment Rate</i>			
SD <i>Primary School</i>	109,64	104,02	107,05
SMP <i>Junior High School</i>	99,42	79,17	89,70
SMA <i>Senior High School</i>	67,67	97,34	81,31
APK Formal + Non Formal			
<i>Informal School Enrolment Rate</i>			
SD <i>Primary School</i>	109,64	104,02	107,05
SMP <i>Junior High School</i>	99,42	79,17	89,70
SMA <i>Senior High School</i>	67,67	97,34	81,31

Sumber : BPS, Survei Sosial Ekonomi Nasional (SUSENAS) Maret 2018, Badan Pusat Statistik
Source : BPS-Statistics Indonesia, National Socio Economic Survey March 2018, BPS-Statistics Indonesia

Tabel 4.1.12 Angka Partisipasi Sekolah (APS) Formal dan Non Formal Penduduk Usia 5–18 Tahun menurut Kelompok Umur, 2018
School Participation Ratio of formal and non-formal 7-24 Years by Age Group in Sukamara Regency, 2018

Kelompok Umur Sekolah <i>School Age Group</i>	Laki-laki <i>Male</i>	Perempuan <i>Female</i>	Laki-Laki+ Perempuan <i>Male+Female</i>
(1)	(2)	(3)	(4)
APS Formal			
<i>Formal School Enrolment Rate</i>			
5-6	35,69	9,26	22,51
7-12	97,84	97,56	97,71
13-15	84,85	89,54	87,10
16-18	85,76	77,59	82,00
APS Formal + Non Formal			
<i>Informal School Enrolment Rate</i>			
5-6	35,69	9,26	22,51
7-12	97,84	97,56	97,71
13-15	84,85	89,54	87,10
16-18	85,76	77,59	82,00

Sumber : BPS, Survei Sosial Ekonomi Nasional (SUSENAS) Maret 2018, Badan Pusat Statistik
 Source : BPS-Statistics Indonesia, National Socio Economic Survey March 2018, BPS-Statistics Indonesia

Tabel 4.1.13 Angka Partisipasi Murni (APM) Menurut Jenjang Pendidikan dan Jenis Kelamin di Kabupaten Sukamara, 2018

Net Enrolment Rate by Educational Level and Sex in Sukamara Regency, 2018

Jenjang Pendidikan/ Educational Level	Laki-laki/ Male		Perempuan/ Female		Laki-laki+ Per- empuan/ Male+Female	
	2017	2018	2017	2018	2017	2018
(1)	(2)	(3)	(4)	(5)	(6)	(7)
SD/MI Primary School	99,19	97,84	98,14	97,56	98,66	97,71
SMP/MTs Junior Secondary School	64,24	67,98	67,47	68,79	65,81	68,37
SMA/SMK/MA Senior Secondary School	31,36	40,83	80,29	62,30	47,35	50,70
Diploma/Perguruan Tinggi/ Diploma/Undergraduate/Postgraduate	7,53	...	5,76	...	6,76	...

Sumber : BPS, Survei Sosial Ekonomi Nasional (SUSENAS) Maret 2018, Badan Pusat Statistik
Source : BPS-Statistics Indonesia, National Socio Economic Survey March 2018, BPS-Statistics Indonesia

Tabel 4.1.14 **Persentase Penduduk Berusia 15 Tahun ke Atas Menurut Ijazah/STTB Tertinggi yang Dimiliki Kabupaten Sukamara, 2018**

Percentage of Population 15 Years of Age and Over According to the Highest Diploma in Sukamara Regency, 2018

Jenjang Pendidikan/ Educational Level	Jenis Kelamin/Sex		
	Laki-Laki Male	Perempuan Female	Laki-Laki+Per- empuan Male+Female
(1)	(2)	(3)	(4)
Tidak Mempunyai Ijazah <i>No schooling</i>	18,78	24,34	21,31
SD/MI <i>Primary School</i>	31,19	28,23	29,84
SMP/MTs <i>Junior Secondary School</i>	17,79	21,22	19,35
SMA/MA <i>Senior Secondary School</i>	21,27	14,96	18,40
SMK/MAK <i>Vocational Secondary School</i>	3,57	2,50	3,08
Diploma I dan Diploma II	0,61	0,32	0,48
Akademi/Diploma III	0,43	1,54	0,93
Diploma/Perguruan Tinggi/ <i>Diploma/Undergraduate/Postgraduate</i>	6,36	6,88	6,60
Kabupaten Sukamara <i>Sukamara Regency</i>	100,00	100,00	100,00

Sumber : BPS, Survei Sosial Ekonomi Nasional (SUSENAS) Maret 2018, Badan Pusat Statistik
 Source : BPS-Statistics Indonesia, National Socio Economic Survey March 2018, BPS-Statistics Indonesia

Tabel 4.1.15 **Persentase Penduduk Miskin Usia 15 Tahun ke Atas Menurut Pendidikan yang Ditamatkan di Kabupaten Sukamara, 2018**
Percentage of 15-Year Old of Age Population below the Poverty Line Based on Educational Background in Sukamara Regency, 2018

Tahun Year	<SD <i>Not graduated Primary School</i>	Tamat SD/SLTP <i>Graduated from Pri- mary/Junior High School</i>	SLTA+ <i>Senior High School and upper</i>
(1)	(2)	(3)	(4)
2009	60,31	38,93	0,76
2010	53,93	38,37	7,70
2011	55,93	44,07	-
2012	44,44	48,09	7,47
2013	45,62	51,09	3,29
2014	48,59	45,70	5,71
2015	30,67	50,45	18,88
2018	31,61	56,46	11,93

Catatan/Note : Diolah dari Survei Sosial Ekonomi Nasional Maret 2018/*Processed from National Socio-Economic Survey March 2018*

Sumber : BPS-Data dan Informasi Kemiskinan Kabupaten Kota 2018

Source : *Statistics of Indonesia-Data and Information of Poverty by Regency/Municipality 2018*

Tabel 4.1.16 Jumlah Pengunjung Perpustakaan Kabupaten Sukamara Menurut Jenis kelamin dan Kecamatan, 2018
Number of Library Visitor by Sex and Sub District in Sukamara Regency, 2018

Kecamatan Sub District	Jenis Kelamin Sex			Jumlah Pengunjung Number of Vis- itor
	Laki-laki/ Male	Perempuan/ Female	Jumlah Total	2014
(1)	(2)	(3)	(4)	(5)
1. J e l a i	2 529	2 264	4 793	1 213
2. Pantai Lunci	2 099	2 117	4 216	1 873
3. Sukamara	992	526	1 518	262
4. Balai Riam	1 064	988	2 052	135
5. Permata Kecubung	5 359	1 937	7 296	625
Kabupaten Sukamara <i>Sukamara Regency</i>	12 043	7 832	19 875	4 108

Lanjutan Tabel/*Continued Table 4.1.16*

Kecamatan <i>Sub District</i>	Jumlah Pengunjung <i>Number of Visitor</i>			
	2015	2016	2017	2018
(1)	(2)	(3)		
1. Jelai	1 434	856	-	1 102
2. Pantai Lunci	1 226	371	399	347
3. Sukamara	328	825	487	-
4. Balai Riam	375	841	501	-
5. Permata Kecubung	1 112	822	698	735
Kabupaten Sukamara <i>Sukamara Regency</i>	4 475	3 715	2 085	2 184

Sumber : Dinas Perpustakaan dan Kearsipan Kabupaten Sukamara
 Source : *Library and Archive Affair Service of Sukamara Regency*

Tabel 4.1.17 Jumlah Jenis Buku Koleksi Perpustakaan Kabupaten Sukamara Menurut Jenis kelamin dan Kecamatan, 2018
Number of Library Book Collection by Kind of Collection in Sukamara Regency, 2018

Jenis Koleksi <i>Kind of Collection</i>	Jumlah s.d. 2013 <i>Total until 2013</i>		Jumlah s.d. 2014 <i>Total until 2014</i>	
	Judul <i>Title</i>	Eksemplar <i>Copy</i>	Judul <i>Title</i>	Eksemplar <i>Copy</i>
(1)	(2)	(3)	(4)	(5)
A. Koleksi Buku				
Non Fiksi	351	351	1 000	1 000
Fiksi	141	141	432	432
Referensi	-	-	-	-
Koleksi Khusus	-	-	-	-
Bahasa Indo	-	-	-	-
Buku Braille	-	-	-	-
Bahasa Asing	-	-	-	-
Yayasan IMECo	-	-	-	-
B. Media				
Majalah	-	-	12	12
Surat Kabar	1	1	2	2
Tabloid	-	-	-	-
Media Elektronik	-	-	-	-
C. VCD/CD				
	-	-	-	-

Lanjutan Tabel/*Continued Table 4.1.16*

Jenis Koleksi <i>Kind of Collection</i>	Jumlah s.d. 2015 <i>Total until 2015</i>		Jumlah s.d. 2016 <i>Total until 2016</i>	
	Judul <i>Title</i>	Eksemplar <i>Copy</i>	Judul <i>Title</i>	Eksemplar <i>Copy</i>
(1)	(6)	(7)	(8)	(9)
A. Koleksi Buku				
Non Fiksi	1 528	1 528	2 443	2 443
Fiksi	55	55	269	269
Referensi	-	-	1753	1753
Koleksi Khusus	-	-	-	-
Bahasa Indo	-	-	-	-
Buku Braille	-	-	-	-
Bahasa Asing	-	-	-	-
Yayasan IMECO	-	-	-	-
B. Media				
Majalah	7	120	7	120
Surat Kabar	3	3	6	6
Tabloid	-	-	-	-
Media Elektronik	-	-	-	-
C. VCD/CD				
	-	-	-	-

Lanjutan Tabel/Continued Table 4.1.16

Jenis Koleksi <i>Kind of Collection</i>	Jumlah s.d. 2017 <i>Total until 2017</i>		Jumlah s.d. 2018 <i>Total until 2018</i>	
	Judul <i>Title</i>	Eksemplar <i>Copy</i>	Judul <i>Title</i>	Eksemplar <i>Copy</i>
(1)	(10)	(11)	(12)	(13)
A. Koleksi Buku				
Non Fiksi	483	483	594	594
Fiksi	44	44	49	49
Referensi	1 753	1 753	1 753	1 753
Koleksi Khusus	-	-	-	-
Bahasa Indo	-	-	-	-
Buku Braille	-	-	-	-
Bahasa Asing	-	-	-	-
Yayasan IMECO	-	-	-	-
B. Media				
Majalah	7	120	7	120
Surat Kabar	6	6	6	6
Tabloid	-	-	-	-
Media Elektronik	-	-	-	-
C. VCD/CD				
	-	-	-	-

Sumber : Dinas Perpustakaan dan Kearsipan Kabupaten Sukamara
 Source : Library and Archive Affair Service of Sukamara Regency

4.2 KESEHATAN

HEALTH

Tabel 4.2.1 Jumlah Desa/Kelurahan yang Memiliki Sarana Kesehatan Menurut Kecamatan di Kabupaten Sukamara, 2011, 2014, dan 2018
Number of Villages Having Health Facilities by Sub District in Sukamara Regency, 2011, 2014, dan 2018

Kecamatan Subdistrict	Rumah Sakit Hospital			Rumah Sakit Bersalin Maternity Hospital		
	2011	2014	2018	2011	2014	2018
(1)	(2)	(3)	(4)	(5)	(6)	(7)
1. Jelai	-	-	-	-	-	-
2. Pantai Lunci	-	-	-	-	-	-
3. Sukamara	1	1	1	-	-	-
4. Balai Riam	-	-	-	-	-	-
5. Permata Kecubung	-	-	-	-	-	-
Kabupaten Sukamara Sukamara Regency	1	1	1	-	-	-

Lanjutan Tabel/Continued Table 4.2.1

Kecamatan Subdistrict	Poliklinik Polyclinic			Puskemas Public Health Center		
	2011	2014	2018	2011	2014	2018
(1)	(2)	(3)	(4)	(5)	(6)	(7)
1. Jelai	-	-	-	1	1	1
2. Pantai Lunci	-	-	-	1	1	1
3. Sukamara	1	2	2	1	1	1
4. Balai Riam	-	1	1	1	1	1
5. Permata Kecubung	1	-	3	1	1	1
Kabupaten Sukamara Sukamara Regency	2	3	6	5	5	5

Lanjutan Tabel/*Continued Table 4.2.1*

Kecamatan Subdistrict	Puskesmas Pembantu <i>Subsidiary of Public Health Center</i>			Apotek <i>Pharmacy</i>		
	2011	2014	2018	2011	2014	2018
(1)	(2)	(3)	(4)	(5)	(6)	(7)
1. J e l a i	4	5	5	-	1	-
2. Pantai Lunci	4	4	4	-	-	-
3. Sukamara	7	6	7	1	1	2
4. Balai Riam	6	7	7	-	-	-
5. Permata Kecubung	6	7	6	-	-	-
Kabupaten Sukamara <i>Sukamara Regency</i>	27	29	29	1	2	2

Catatan/Notes : 1 Desa pada tabel ini termasuk Unit Permukiman Transmigrasi (UPT) yang masih dibina oleh kementerian terkait dan nagari di Provinsi Sumatera Barat/ *Villages in this table include Transmigration Settlement Unit which is still fostered by the relevant ministries and the nagari in the Province of Sumatera Barat*

Sumber : BPS, Pendataan Potensi Desa (Podes)
Source : *BPS-Statistics of Indonesia, Village Potential Data Collecting*

Tabel 4.2.2 Jumlah Tenaga Kesehatan Menurut Kecamatan di Kabupaten Sukamara, 2018
Number of Medical Personnel by Sub District in Sukamara Regency, 2018

Kecamatan <i>Sub District</i>	Dokter <i>Doctor</i>	Perawat <i>Nurse</i>	Bidan <i>Midwife</i>	Farmasi <i>Pharmaceutical</i>	Ahli Gizi <i>Nutritionist</i>
(1)	(2)	(3)	(4)	(5)	(6)
1. Jelai	8	9	1	2	...
2. Pantai Lunci	4	10	1	2	...
3. Sukamara	98	55	12	23	...
4. Balai Riam	11	10	2	2	...
5. Permata Kecubung	13	9	2	1	...
Kabupaten Sukamara <i>Sukamara Regency</i>	134	93	18	30	...

Sumber : Dinas Kesehatan Kabupaten Sukamara
 Source : Health Service of Sukamara Regency

Tabel 4.2.3 **Persentase Penduduk yang Mempunyai Keluhan Kesehatan Selama Sebulan Terakhir Menurut Kecamatan di Kabupaten Sukamara, 2015-2018**

Percentage of People Who Had Health Complaint During a Month Prior to The Survey by Sub District in Sukamara Regency, 2015-2018

Jenis Kelamin Sex	2015	2016	2017	2018
(1)	(4)	(5)	(6)	(7)
Laki-laki/Male	...	29,44	20,64	28,81
Perempuan/Female	...	31,92	28,64	30,93
Kabupaten Sukamara Sukamara Regency	28,43	30,60	24,39	29,80

Sumber : BPS, Survei Sosial Ekonomi Nasional (Susenas)
Source : BPS-Statistics Indonesia, National Socioeconomic Survey

Tabel 4.2.4 Jumlah Rumah Sakit Umum, Rumah Sakit Khusus, Rumah Sakit/Rumah Bersalin, Puskesmas, Klinik/Balai Kesehatan, Posyandu, dan Polindes Menurut Kecamatan di Kabupaten Sukamara, 2018

Number of General Hospital, Special Hospital, Maternity Hospital and Public Health Center, Medical Clinic, Integrated Service Post, Village maternity Cottage by Sub District in Sukamara Regency, 2018

Kecamatan Sub District	Rumah Sakit Umum General Hospital		Rumah Sakit Khusus Special Hospital		Rumah Sakit Bersalin/ Rumah Bersalin Maternity Hospital		Puskesmas Public Health Center	
	2017	2018	2017	2018	2017	2018	2017	2018
	(1)	(2)	(3)	(4)	(5)	(6)	(7)	(8)
1. Jelai	-	-	-	-	-	-	1	1
2. Pantai Lunci	-	-	-	-	-	-	1	1
3. Sukamara	1	1	-	-	-	-	1	1
4. Balai Riam	-	-	-	-	-	-	1	1
5. Permata Kecubung	-	-	-	-	-	-	1	1
Kabupaten Sukamara Sukamara Regency	1	1	-	-	-	-	5	5

Lanjutan Tabel/*Continued Table 4.2.4*

Kecamatan <i>Sub District</i>	Klinik/Balai Kesehatan <i>Medical Clinic</i>		Posyandu <i>Integrated Service Post</i>		Polindes <i>Village Maternity Cottage</i>	
	2017	2018	2017	2018	2017	2018
(1)	(10)	(11)	(12)	(13)	(14)	(15)
1. Jelai	-	-	7	7	-	-
2. Pantai Lunci	-	-	11	11	-	-
3. Sukamara	1	1	15	15	-	-
4. Balai Riam	2	2	9	9	-	-
5. Permata Kecubung	1	1	7	7	-	-
Kabupaten Sukamara <i>Sukamara Regency</i>	4	4	49	49	-	-

Sumber : Kementerian Kesehatan, Profil Kesehatan Indonesia

Source : *Ministry of Health, Health Profile of Indonesia*

Tabel 4.2.5 Jumlah Dokter Spesialis, Dokter Umum, dan Dokter Gigi menurut Kecamatan di Kabupaten Sukamara, 2018
Number of Specialist Doctors, Generalist Doctor, and Dentist by Regency/Municipality in Sukamara Regency, 2018

Kecamatan <i>Sub District</i>	Dokter Spesialis/ <i>Specialist Doctors</i>	Dokter Umum/ <i>Doctor</i>	Dokter Gigi/ <i>Dentist</i>	Jumlah/ <i>Total</i>
(1)	(2)	(3)	(4)	(5)
1. Jelai	-	2	-	2
2. Pantai Lunci	-	2	-	2
3. Sukamara	8	14	2	24
4. Balai Riam	-	1	-	1
5. Permata Kecubung	-	-	-	-
Kabupaten Sukamara <i>Sukamara Regency</i>	8	19	2	29

Sumber : Dinas Kesehatan Kabupaten Sukamara
 Source : Health Service of Sukamara Regency

Tabel 4.2.6 Jumlah Kasus 10 Penyakit Terbanyak di Kabupaten Sukamara, 2018
Table
Number of the 10 Most Cases of Diseases in Sukamara Regency, 2018

Jenis Penyakit/ The Type of Disease	Jumlah/ Total
(1)	(2)
1. ISPA	2 845
2. Penyakit Sistem Otot dan Jaringan Pengikat	2 278
3. Tekanan Darah Tinggi	1 724
4. Gastritis	1 468
5. Penyakit Kulit Alergi	1 250
6. Cepalgia	1 169
7. Febris	993
8. Diare	518
9. Diabetes Melitus	496
10. Dispepsia	480

Sumber : Dinas Kesehatan Kabupaten Sukamara
 Source : Health Service of Sukamara Regency

Tabel 4.2.7 Jumlah Kelahiran Menurut Kecamatan dan Penolong Kelahiran Terakhir di Kabupaten Sukamara, 2018
Total Birth by Sub District and Birth Attendant in Sukamara Regency, 2018

Kecamatan <i>Sub District</i>	Tenaga Kesehatan/ <i>Health Personnel</i>	Non Tenaga Kesehatan/ <i>Non-Health Personnel</i>	Jumlah/ <i>Total</i>
(1)	(2)	(3)	(4)
1. Jelai	114	-	114
2. Pantai Lunci	107	4	111
3. Sukamara	564	10	574
4. Balai Riam	174	1	175
5. Permata Kecubung	162	4	166
Kabupaten Sukamara <i>Sukamara Regency</i>	1 142	19	1 161

Sumber : Dinas Kesehatan Kabupaten Sukamara
 Source : Health Service of Sukamara Regency

Tabel 4.2.8 Jumlah Balita Yang Pernah Mendapat Imunisasi Menurut Kecamatan dan Jenis Imunisasi di Kabupaten Sukamara, 2018

Number of Children Under Five Years Who Had Immunization by Sub District and Type of Immunization in Sukamara Regency, 2018

Kecamatan Sub District	BCG/ BCG	DPT/ DPT			Campak/ Measles
		1	2	3	
(1)	(2)	(3)	(4)	(5)	(6)
1. Jelai	89	93	90	96	90
2. Pantai Lunci	112	103	121	99	119
3. Sukamara	539	535	540	535	548
4. Balai Riam	157	128	145	145	122
5. Permata Kecubung	223	252	263	289	168
Kabupaten Sukamara Sukamara Regency	1 120	1 111	1 159	1 164	1 047

Sumber : Dinas Kesehatan Kabupaten Sukamara
Source : Health Service of Sukamara Regency

Lanjutan Tabel/Continued Table 4.2.8

Kecamatan Sub District	Polio/ Polio				Hepatitis B/ Hepatitis B		
	1	2	3	4	1	2	3
(1)	(7)	(8)	(9)	(10)	(11)	(12)	(13)
1. Jelai	89	94	90	96	93	90	90
2. Pantai Lunci	112	107	122	103	103	121	99
3. Sukamara	537	535	540	536	535	540	540
4. Balai Riam	148	125	142	147	128	145	145
5. Permata Kecubung	223	253	263	287	252	263	289
Kabupaten Sukamara Sukamara Regency	1 109	1 114	1 157	1 169	1 111	1 159	1 163

Sumber : Dinas Kesehatan Kabupaten Sukamara
Source : Health Service of Sukamara Regency

Tabel 4.2.9 Jumlah Bayi Lahir, Bayi Berat Badan Lahir Rendah (BBLR), BBLR Dirujuk, dan Bergizi Buruk Menurut Kecamatan di Kabupaten Sukamara, 2018

Number of Births, Babies with Low Birth Weights (LBW), Treated LBW, and Malnutrition Cases by Sub District in Sukamara Regency, 2018

Kecamatan <i>Sub District</i>	Bayi Lahir/ <i>Births</i>	BBLR/ <i>LBW</i>		Gizi Buruk/ <i>Malnutrition</i>
		Jumlah/ <i>Total</i>	Dirujuk <i>Treated</i>	
(1)	(2)	(3)	(4)	(5)
1. Jelai	112	2	-	-
2. Pantai Lunci	111	4	-	-
3. Sukamara	569	16	-	-
4. Balai Riam	169	6	-	1
5. Permata Kecubung	164	1	-	-
Kabupaten Sukamara <i>Sukamara Regency</i>	1 125	29	-	1
2017	1 277	35	-	1
2016	1 077	35	-	1
2015	1 169	59	-	3
2014	1 056	57	-	4
2013	1 035	34	-	2

Sumber : Dinas Kesehatan Kabupaten Sukamara
Source : Health Service of Sukamara Regency

Tabel 4.2.10 Jumlah Ibu Hamil, Melakukan Kunjungan K1, Melakukan Kunjungan K4, Kurang Energi Kronis (KEK), dan Mendapat Tablet Zat Besi (Fe) Kabupaten Sukamara, 2018

Number of Pregnant Women, Doing First Prenatal Visit, Doing Forth Prenatal Visit, With Chronic Energy Deficiency, and Getting Iron Supplement by Sub District in Sukamara Regency, 2018

Kecamatan Sub District	Jumlah Ibu Hamil/ Pregnant Women	Melakukan Kunjungan K1/ Doing First Prenatal Visit	Melakukan Kunjungan K4/ Doing Forth Pre- natal Visit	Kurang Energi Kronis/ Chronic Energy Deficiency	Mendapat Zat Besi (Fe)/ Getting Iron Sup- plement
(1)	(2)	(3)	(4)	(5)	(6)
1. J e l a i	129	129	123	6	123
2. Pantai Lunci	134	134	111	17	111
3. Sukamara	642	642	605	14	605
4. Balai Riam	204	204	185	27	185
5. Permata Kecubung	271	271	244	3	244
Kabupaten Sukamara Sukamara Regency	1380	1380	1268	67	1268
2017	1 382	1 382	1 307	70	1321
2016	1 313	1 313	1 218
2015	1 297	1 297	1 222
2014	1 556	1 194	1 102
2013	1 496	1 354	1 218

Sumber : Dinas Kesehatan Kabupaten Sukamara
Source : Health Service of Sukamara Regency

Tabel 4.2.11 Jumlah Penderita dan Korban Penyakit Menular menurut Jenis Penyakit dan Kecamatan di Kabupaten Sukamara, 2018

Number of Patients and Victims of Infectious Diseases by Kind of Disease and Sub District in Sukamara Regency, 2018

Kecamatan Sub District	HIV/AIDS/ HIV/AIDS	Infeksi Menular Seksual (IMS)/ Sexually Trans- mitted Infection (STI)	DBD/ Dengue Fever	Diare/ Diarhea	TB/ Tubercu- losis	Malaria/ Malaria
(1)	(2)	(3)	(4)	(5)	(6)	(7)
1. Jelai	-	2	10	...	3	-
2. Pantai Lunci	-	2	3	35	5	-
3. Sukamara	4	35	107	206	72	-
4. Balai Riam	-	2	12	93	18	-
5. Permata Kecubung	-	1	3	52	12	-
Kabupaten Sukamara Sukamara Regency	4	42	135	386	110	-

Sumber : Dinas Kesehatan Kabupaten Sukamara
Source : Health Service of Sukamara Regency

Tabel 4.2.12 Jumlah Pasangan Usia Subur (PUS) dan Peserta KB Aktif menurut Kecamatan di Kabupaten Sukamara, 2018
Number of Eligible Couples and Family Planning Participants by Sub District in Sukamara Regency, 2018

Kecamatan Sub District	Jumlah PUS/ Eligible Couples	Peserta KB Aktif/ Family Planning Participants			
		IUD/ IUD	MOW	MOP	Kondom/ Condom
(1)	(2)	(3)	(4)	(5)	(6)
1. J e l a i	1 408	2	13	-	22
2. Pantai Lunci	1 362	2	-	2	22
3. Sukamara	5 310	12	2	2	23
4. Balai Riam	2 214	59	15	2	68
5. Permata Kecubung	2 039	5	9	-	22
Kabupaten Sukamara Sukamara Regency	12 333	80	39	6	157

Sumber : Dinas Kependudukan Pencatatan Sipil Pengendalian Penduduk dan Keluarga Berencana Kabupaten Sukamara
 Source : Population, Civil Registration, Population Control and Family Planning Coordinating Board of Sukamara Regency

Lanjutan Tabel/*Continued Table* 4.2.12

Kecamatan <i>Subdistrict</i>	Peserta KB Aktif <i>Family Planning Participants</i>			
	Implan <i>Implants</i>	Suntikan <i>Injection</i>	Pil <i>Pil</i>	Jumlah <i>Total</i>
(1)	(7)	(8)	(9)	(10)
1. Jelai	17	651	443	1.148
2. Pantai Lunci	675	280	280	1.261
3. Sukamara	26	2.102	1.138	3.305
4. Balai Riam	435	1.216	271	2.066
5. Permata Kecubung	84	1.177	512	1.809
Kabupaten Sukamara <i>Sukamara Regency</i>	1.237	5.426	2.644	9.589

Sumber : Dinas Kependudukan Pencatatan Sipil Pengendalian Penduduk dan Keluarga Berencana Kabupaten Sukamara
 Source : *Population, Civil Registration, Population Control and Family Planning Coordinating Board of Sukamara Regency*

Tabel 4.2.13 Jumlah Target dan Pencapaian Akseptor KB Baru Menurut Kecamatan di Kabupaten Sukamara, 2018
Number of Targets and Achievement of New Family Planning Acceptors by Sub District in Sukamara Regency, 2018

Kecamatan <i>Sub District</i>	Target <i>Targets</i>	Akseptor Baru <i>New Acceptors</i>	Pencapaian Terhadap Target <i>Target Achievement (%)</i>
(1)	(2)	(3)	(4)
1. Jelai	138	172	124,64
2. Pantai Lunci	154	80	51,95
3. Sukamara	651	702	107,83
4. Balai Riam	264	162	61,36
5. Permata Kecubung	242	72	29,75
Kabupaten Sukamara <i>Sukamara Regency</i>	1 449	1 188	81,99

Sumber : Dinas Kependudukan Pencatatan Sipil Pengendalian Penduduk dan Keluarga Berencana Kabupaten Sukamara
 Source : *Population, Civil Registration, Population Control and Family Planning Coordinating Board of Sukamara Regency*

Tabel 4.2.14 Prasarana dan Metode yang Digunakan Peserta KB Baru menurut Kecamatan di Kabupaten Sukamara, 2018
Table Infrastructure and Methods Used by New KB Participants by Sub District in Sukamara Regency, 2018

Kecamatan Sub District	Metode Kontrasepsi Contraceptive Methods			
	Klinik Clinics	Dokter/Bidan Praktek Swasta Dpctor/Private Practical Midwives	Metode Kon- trasepsi Efec- tif Terpilih (MKET) Selected Efec- tive Contra- ceptive Meth- ods	Non MKET Non MKET
(1)	(2)	(3)	(4)	(5)
1. Jelai	163	10	51	112
2. Pantai Lunci	53	-	-	53
3. Sukamara	557	1	12	545
4. Balai Riam	150	-	10	140
5. Permata Kecubung	82	-	6	76
Kabupaten Sukamara Sukamara Regency	1 005	11	79	926

Sumber : Dinas Kependudukan Pencatatan Sipil Pengendalian Penduduk dan Keluarga Berencana Kabupaten Sukamara
 Source : Population, Civil Registration, Population Control and Family Planning Coordinating Board of Sukamara Regency

4.3 PERUMAHAN DAN LINGKUNGAN
HOUSING AND ENVIRONMENT

Tabel 4.3.1 **Persentase Rumah Tangga Menurut Status Kepemilikan Bangunan Tempat Tinggal yang Ditempati di Kabupaten Sukamara, 2017-2018**
Percentage of Households by Ownership Status of Residential Buildings Occupied in Sukamara Regency, 2017-2018

Status Kepemilikan Bangunan Tempat Tinggal <i>Ownership Status of Residential Buildings Occupied</i>	2015	2016	2017	2018
(1)	(4)	(5)	(6)	(7)
Milik Sendiri/ <i>one's own</i>	62,06	64,37	64,65	67,67
Kontrak/Sewa/ <i>contract/lease</i>	10,01	11,29	8,10	11,40
Bebas Sewa/ <i>free rent</i>	6,26	11,48	7,16	5,48
Dinas/ <i>official residence</i>	21,66	12,86	20,10	15,25
Lainnya/ <i>others</i>	...	0,00	0,00	0,20
Kabupaten Sukamara <i>Sukamara Regency</i>	100,00	100,00	100,00	100,00

Catatan/Notes : Pada tahun 2015, Nilai Rumah Dinas dan Lainnya digabungkan
The 2015 data combined the Value of Official Houses and Others.

Sumber : BPS, Survei Sosial Ekonomi Nasional (Susenas)
Source : BPS-Statistics Indonesia, National Socioeconomic Survey

Tabel 4.3.2 Banyaknya Surat Keputusan Pemerintah Mengenai Hak-Hak Atas Tanah menurut Kecamatan di Kabupaten Sukamara, 2018

Number of Land-Law Certificate of Government by Sub District in Sukamara Regency, 2018

Kecamatan <i>Sub District</i>	Luas Tanah/ <i>Land Area</i>			
	Hak Milik/ <i>Land Owner</i>	Hak Guna Bangunan/ <i>Building Rights on Land</i>	Hak Pakai/ <i>Landholder</i>	Hak Milik Transmigrasi <i>Transmigra- tion Property Right</i>
(1)	(2)	(3)	(4)	(5)
1. Jelai	306	-	-	-
2. Pantai Lunci	275	-	1	-
3. Sukamara	1 288	-	1	-
4. Balai Riam	1	-	-	-
5. Permata Kecubung	101	-	1	-
Kabupaten Sukamara <i>Sukamara Regency</i>	1 971	-	3	-

Sumber : Badan Pertanahan Nasional Kabupaten Sukamara
Source : *National Land Board of Sukamara Regency*

Tabel 4.3.3 Luas Tanah yang Telah Dilaksanakan Pemberian Hak Atas Tanah menurut Jenisnya dan Kecamatan (m²) di Kabupaten Sukamara, 2018
Land Area Given Land-law by Kind and Sub District (m²) in Sukamara Regency, 2018

Kecamatan Sub District	Luas Tanah/ Land Area			
	Hak Milik/ Land Owner	Hak Guna Bangunan/ Building Rights on Land	Hak Pakai/ Landholder	Hak Milik Transmigrasi Transmigra- tion Property Right
(1)	(2)	(3)	(4)	(5)
1. Jelai	194 475	-	-	-
2. Pantai Lunci	691 078	-	2 259	-
3. Sukamara	2 827 239	-	1 588	-
4. Balai Riam	1 050	-	-	-
5. Permata Kecubung	-	-	4 746	-
Kabupaten Sukamara Sukamara Regency	3 713 842	-	8 593	-

Sumber : Badan Pertanahan Nasional Kabupaten Sukamara
 Source : National Land Board of Sukamara Regency

Tabel 4.3.4 Jumlah Pemohon Sertifikat Atas Tanah dan Jumlah Sertifikat yang Diselesaikan Menurut Kecamatan di Kabupaten Sukamara, 2018

Number of Land-Certificate's Applicant and Number of Issued Land-Certificate by Sub District in Sukamara Regency, 2018

Kecamatan/ Sub District	Pemohon/ Number of Applicant	Sertifikat yang Dikeluar- kan/ Number of Certificate
(1)	(2)	(3)
1. Jelai	360	360
2. Pantai Lunci	276	276
3. Sukamara	1 289	1 289
4. Balai Riam	1	1
5. Permata Kecubung	102	102
Kabupaten Sukamara Sukamara Regency	2 028	2 028

Sumber : Badan Pertanahan Nasional Kabupaten Sukamara
Source : National Land Board of Sukamara Regency

Tabel 4.3.5 Pelaksanaan Prona yang Dilaksanakan oleh Kantor Wilayah Badan Pertanahan di Kabupaten Sukamara, 2018
Number of Prona Programme by Regional Office of National Land Board in Sukamara Regency, 2018

Kecamatan/ Sub District	Banyak Sertifikat Tanah yang Dikeluarkan/ Number of Land Certificate Issued			Jumlah Surat Keputusan/ Number of Certif- icate
	Lokasi Rutin/ Routine Loca- tions	Lokasi Prona/ Prona Loca- tions	Lokasi Redis- tri-busi/ Redistri-bu- tion Loca- tions	
(1)	(2)	(3)	(4)	(5)
Jelai	1	267	92	6
Pantai Lunci	-	275	-	7
Sukamara	12	1 276	-	31
Balai Riam	1	-	-	-
Permata Kecubung	-	-	101	-
Kabupaten Sukamara Sukamara Regency	14	1 818	193	44

Sumber : Badan Pertanahan Nasional Kabupaten Sukamara
 Source : National Land Board of Sukamara Regency

Tabel 4.3.6 Jumlah Kasus Pencemaran Lingkungan Menurut Kecamatan di Kabupaten Sukamara, 2018
Number of Environmental Pollution Cases By Sub District in Sukamara Regency, 2018

Kecamatan Sub District	Kasus/ Cases		
	2016	2017	2018
(1)	(2)	(3)	(4)
1. Jelai	-	-	-
2. Pantai Lunci	-	-	-
3. Sukamara	1	-	-
4. Balai Riam	-	-	-
5. Permata Kecubung	-	-	-
Kabupaten Sukamara <i>Sukamara Regency</i>	1	-	-

Sumber : Dinas Lingkungan Hidup Kabupaten Sukamara
 Source : *Environmental Service of Sukamara Regency*

Tabel 4.3.7 Sarana Pembersih Sampah di Kabupaten Sukamara, 2018
The Number of in Rubbish Cleaner Facility in Sukamara Regency, 2018

Uraian/ Description	Satuan Units	Jumlah Total
(1)	(2)	(3)
A. Sarana Pembersih		
Pekerja Pembersih (DKP)	Orang	154
Truk Sampah	Unit	4
Truk Bak Kayu	Unit	-
<i>Pick Up</i>	Unit	1
<i>Truk Container</i>	Unit	-
<i>Toilet Container</i>	Unit	-
Gerobak Sampah	Unit	-
Tempat Pembuangan Sampah/	Unit	64
Transfer Depo	Unit	-
Tempat Pembuangan Akhir/	Unit	1
Bulldoser/ <i>Bulldozer</i>	Unit	-
<i>Wheel Loader</i>	Unit	1
Gerobak Motor Sampah/	Unit	1
Penyapu Jalan/ <i>Road Sweeper</i>	Unit	-
Kabupaten Sukamara <i>Sukamara Regency</i>		

Sumber : Dinas Lingkungan Hidup Kabupaten Sukamara
 Source : *Environmental Service of Sukamara Regency*

Tabel 4.3.8 Volume Sampah Menurut Bulan di Kabupaten Sukamara 2018

Rubbish Volume by Month in Sukamara Regency, 2018

Uraian/ Description	Jumlah Total	Rata-rata/hari Daily Average
(1)	(2)	(3)
Januari/January	423,8	13,7
Februari/February	423,9	15,1
Maret/March	423,8	13,7
April/April	423,8	14,1
Mei/May	423,8	13,7
Juni/June	423,8	14,1
Juli/July	423,9	14,1
Agustus/August	423,9	13,7
September/September	423,8	14,1
Oktober/October	423,8	14,1
November/November	423,9	14,1
Desember/December	423,8	14,1
Jumlah Total	5 086	13,9

Sumber : Dinas Lingkungan Hidup Kabupaten Sukamara
Source : Environmental Service of Sukamara Regency

4.4 KRIMINALITAS

CRIME

Tabel 4.4.1 Jumlah Kejahatan/Pelanggaran Keamanan dan Ketertiban menurut Jenis Tindak Pidana dan Penanganan per Sektor Kecamatan di Kabupaten Sukamara, 2018

Number of Criminal/Violation Security and order By Criminal Offense and Care per Each Sub District Sector in Sukamara Regency, 2018

Kecamatan Sub District	Jenis Kriminalitas Kind of Crimes					
	Pencurian <i>Theft</i>	Perampokan <i>Burglar</i>	Penipuan <i>Fraud</i>	Perkosaan <i>Rape</i>	Obat Terlarang <i>Drugs</i>	Perkelahian dan Penganiayaan <i>Persuc-tion</i>
(1)	(2)	(3)	(4)	(5)	(6)	(7)
1. Jelai	1	-	-	-	-	-
2. Pantai Lunci	1	-	-	-	-	-
3. Sukamara	8	1	-	-	-	-
4. Balai Riam	2	-	-	-	-	-
5. Permata Kecubung	3	-	-	-	-	1
Kabupaten Sukamara Sukamara Regency	15	1	-	-	-	1

Lanjutan Tabel/*Continued Table* 4.4.1

Kecamatan <i>Sub District</i>	Jenis Kriminalitas <i>Kind of Crimes</i>				
	Kecelakaan Lalu Lintas <i>Traffic Accident</i>	Perjudian <i>Gambling</i>	Korupsi <i>Corruption</i>	Minuman Keras <i>Alcohol</i>	Lainnya <i>Others</i>
(1)	(8)	(9)	(10)	(11)	(12)
1. Jelai	-	-	-	-	-
2. Pantai Lunci	-	-	-	-	-
3. Sukamara	-	2	1	-	17
4. Balai Riam	-	-	-	-	1
5. Permata Kecubung	-	-	-	-	6
Kabupaten Sukamara <i>Sukamara Regency</i>	-	2	1	-	24

Sumber : Kepolisian Negara Republik Indonesia Resor Sukamara
 Source : *Regional Police of Sukamara Regency*

Tabel 4.4.2 Jumlah Kecelakaan Lalu Lintas Menurut Kecamatan di Wialayah Hukum Polres Sukamara, 2018
Number of Traffic Accident by Sub Distric in Legal Region of Polres Sukamara, 2018

Kecamatan <i>Sub District</i>	Jumlah Kecel- akaan	Meninggal Dunia	Korban Jiwa	
			Luka Berat	Luka Ringan
(1)	(2)	(3)	(4)	(5)
1. J e l a i	-	-	-	-
2. Pantai Lunci	-	-	-	-
3. Sukamara	-	-	-	-
4. Balai Riam	1	1	-	1
5. Permata Kecubung	-	-	-	-
Kabupaten Sukamara <i>Sukamara Regency</i>	1	1	-	1

Sumber : Kepolisian Negara Republik Indonesia Resor Sukamara
 Source : *Regional Police of Sukamara Regency*

Tabel 4.4.3 Jumlah Perkara yang Diterima dan Diselesaikan Menurut Bulan di Kabupaten Sukamara, 2018
Number of Received and Closed Cases by Month in Sukamara Regency, 2018

Bulan/ Months	Perkara Pidana/ Criminal Cases		Perkara Perdata/ Cases	
	Yang Diterima/ Received	Yang Diselesaikan/ Closed	Yang Diterima/ Received	Yang Diselesaikan/ Closed
(1)	(2)	(3)	(4)	(5)
Januari/January	4	4	-	-
Februari/February	3	3	-	-
Maret/March	1	1	-	-
April/April	4	4	-	-
Me i/May	4	4	-	-
J u n i/June	3	3	-	-
J u l i/July	5	3	-	-
Agustus/August	6	6	-	-
September/September	3	3	-	-
Oktober/October	5	5	-	-
November/November	6	5	-	-
Desember/December	2	2	-	-
Jumlah/Total	46	43	-	-

Sumber : Kepolisian Negara Republik Indonesia Resor Sukamara
 Source : Regional Police of Sukamara Regency

Tabel 4.4.4 Jumlah Pelanggaran Lalu Lintas menurut Bulan di Wilayah Hukum Kepolisian Resor Sukamara, 2018
The Number of Traffic Violations by Month in Sukamara District Police Jurisdiction, 2018

Bulan/ Month	Jumlah Pelanggaran	Jumlah Denda (Rp)
(1)	(2)	(3)
Januari/January	114	Rp 4 425 000
Februari/February	123	Rp 9 850 000
Maret/March	75	Rp 11 400 000
April/April	72	Rp 3 950 000
M e i/May	91	Rp 10 800 000
J u n i/June	7	Rp 744 000
J u l i/July	187	Rp 16 770 000
Agustus/August	87	Rp 9 475 000
September/September	35	Rp 4 280 000
Oktober/October	66	Rp 7 650 000
November/November	168	Rp 13 200 000
Desember/December	43	Rp 5 400 000
Jumlah/ Total	1 068	Rp 97 944 000

Sumber : Kepolisian Negara Republik Indonesia Resor Sukamara
 Source : Regional Police of Sukamara Regency

Tabel 4.4.5 Pengeluaran Surat Izin Mengemudi (SIM) Baru menurut Jenisnya di Wilayah Hukum Kepolisian Resor Sukamara, 2018
Number of, 2018

Bulan/ Months	Baru New		Peningkatan Advancement			
	A	C	A Umum	A Umum	B I	B II Umum
(1)	(2)	(3)	(4)	(5)	(6)	(7)
Januari/January	39	62	-	-	2	-
Februari/February	38	87	-	-	-	2
Maret/March	41	147	-	-	1	-
April/April	34	70	-	-	-	-
Me i/May	43	83	-	-	2	-
J u n i/June	28	64	-	-	1	-
J u l i/July	64	183	-	-	-	-
Agustus/August	44	91	-	-	-	-
September/September	27	40	-	-	-	-
Oktober/October	58	85	-	-	3	-
November/November	51	88	-	-	3	-
Desember/December	34	140	-	-	1	-
Jumlah/Total	501	1140	-	-	13	2

Sumber : Kepolisian Negara Republik Indonesia Resor Sukamara
 Source : Regional Police of Sukamara Regency

Tabel 4.4.6 Jumlah Tahanan Menurut Bulan dan Jenis Tindak Pidana di Kejaksaan Negeri Kabupaten Sukamara, 2018
Number of Prisoners by Month and Criminal Offences in District Attorney of Sukamara Regency, 2018

Bulan Months	Jenis Kriminalitas Kind of Crimes					Pengero- yokan dan Penga- niaya- an Persuc- tion
	Pencu- rian Theft	Pemba- karan Lahan Land Combustion	Perusa- kan Hu- tan Forestry Vandal- ism	Senjata Tajam Cold Steel	Narkoti- ka Narcot- ics	
(1)	(2)	(3)	(4)	(5)	(6)	(7)
Januari/January	7	-	-	-	-	-
Februari/February	3	-	-	-	-	-
Maret/March	-	-	1	-	-	1
April/April	1	-	-	-	3	-
Mei/May	4	-	-	-	-	-
Juni/June	-	-	-	-	-	-
Juli/July	1	-	-	-	1	-
Agustus/August	1	-	-	-	1	-
September/September	3	2	-	1	-	-
Oktober/October	-	-	-	-	-	-
November/November	-	-	-	-	3	-
Desember/December	-	-	-	-	2	-
Jumlah/Total	20	2	1	1	-	-

Lanjutan Tabel/*Continued Table* 4.4.6

Bulan <i>Months</i>	Jenis Kriminalitas <i>Kind of Crimes</i>				Jumlah <i>Total</i>
	Kecelakaan Lalu Lintas <i>Accident</i>	Perjudian <i>Gambling</i>	Migas dan Pertambangan <i>Oil and Mining</i>	Perlindungan Anak <i>Child Protection</i>	
(1)	(8)	(9)	(10)	(11)	(12)
Januari/ <i>January</i>	-	-	-	-	-
Februari/ <i>February</i>	-	-	-	-	-
Maret/ <i>March</i>	-	-	-	-	-
April/ <i>April</i>	-	-	-	-	-
Mei/ <i>May</i>	-	2	-	-	-
Juni/ <i>June</i>	-	-	-	-	-
Juli/ <i>July</i>	-	-	-	-	-
Agustus/ <i>August</i>	-	-	-	-	-
September/ <i>September</i>	-	-	-	-	-
Oktober/ <i>October</i>	-	-	-	1	-
November/ <i>November</i>	-	-	-	-	-
Desember/ <i>December</i>	-	-	-	-	-
Jumlah/<i>Total</i>	-	2	-	1	-

Sumber : Kejaksaan Negeri Kabupaten Sukamara
 Source : *District Attorney of Sukamara Regency*

Tabel 4.4.7 Jumlah Tahanan Menurut Bulan dan Status Penyelesaian di Kejaksaan Negeri Kabupaten Sukamara, 2018

Number of Prisoners by Month and Settlement Status in Distric Attorney of Sukamara Regency, 2018

Bulan/ Months	Diselesaikan/ Solved		
	Dilimpahkan ke Pengadilan Negeri/ Transferred to District Courts	Dikirim ke Ke- jaksaan Lain/ Transferred to Other Distric Attorney	Divonis/ Verdicted
(1)	(2)	(3)	(4)
Januari/January	7	-	-
Februari/February	-	-	2
Maret/March	5	-	3
April/April	3	-	2
M e i/May	7	-	4
J u n i/June	-	-	1
J u l i/July	1	-	4
Agustus/August	3	-	4
September/September	1	-	2
Oktober/October	6	-	1
November/November	3	-	-
Desember/December	-	-	6
Jumlah/Total	36	-	29

Sumber : Kejaksaan Negeri Kabupaten Sukamara
Source : District Attorney of Sukamara Regency

Tabel 4.4.8 Jumlah Tahanan Menurut Bulan Masuk di Kejaksaan Negeri Kabupaten Sukamara, 2018
Number of Prisoners by Entered Month in Distric Attorney of Sukamara Regency, 2018

Bulan/ Months	Jumlah Tahanan/ Total of Prisoners	Dibebaskan/ Released
(1)	(2)	(3)
Januari/January	7	-
Februari/February	3	-
Maret/March	2	-
April/April	4	-
Me i/May	6	-
Ju n i/June	-	-
Ju l i/July	2	-
Agustus/August	2	-
September/September	6	-
Oktober/October	1	-
November/November	3	-
Desember/December	2	-
Jumlah/Total	38	-

Sumber : Kejaksaan Negeri Kabupaten Sukamara
 Source : District Attorney of Sukamara Regency

Tabel 4.4.9 Jumlah Tahanan Menurut Bulan dan Jenis Kelamin di
Table **Kejaksaaan Negeri Kabupaten Sukamara, 2018**
Number of Prisoners by Month and Sex in Distric Attorney of Sukamara Regency, 2018

Bulan/ Months	Laki-laki/ Men	Perempuan/ Women	Jumlah/ Total
(1)	(2)	(3)	(4)
Januari/January	7	-	-
Februari/February	3	-	-
Maret/March	2	-	-
April/April	4	-	-
M e i/May	6	-	-
J u n i/June	-	-	-
J u l i/July	2	-	-
Agustus/August	2	-	-
September/September	6	-	-
Oktober/October	1	-	-
November/November	3	-	-
Desember/December	1	1	2
Jumlah/Total	37	1	38

Sumber : Kejaksaan Negeri Kabupaten Sukamara
 Source : District Attorney of Sukamara Regency

4.5 AGAMA DAN SOSIAL LAINNYA

RELIGION AND OTHER SOCIAL AFFAIRS

Tabel 4.5.1 Persentase Penduduk Menurut Kecamatan dan Agama yang Dianut, 2018

Population Percentage by Sub District and Religion in Sukamara Regency, 2018

Kecamatan Subdistrict	Islam Moslem	Protestan Protestant	Katolik Catholic	Hindu Hindu	Budha Buddha	Lainnya Others
(1)	(2)	(3)	(4)	(5)	(6)	(7)
1. Jelai	99,31	0,44	0,24	-	0,02	-
2. Pantai Lunci	99,48	0,47	0,03	0,02	-	-
3. Sukamara	88,63	4,52	2,79	3,62	0,33	0,10
4. Balai Riam	69,65	11,96	8,09	10,30	0,01	-
5. Permata Kecubung	52,14	21,45	8,94	17,36	0,11	-
Kabupaten Sukamara Sukamara Regency	82,24	7,44	4,05	6,03	0,19	0,05

Sumber : Kementerian Agama Kabupaten Sukamara

Source : Ministry of Religious Affairs of Sukamara Regency

Tabel 4.5.2 Jumlah Tempat Peribadatan Menurut Kecamatan di Kabupaten Sukamara, 2018
Number of Places of Worship by Sub District and Religion in Sukamara Regency, 2018

Kecamatan <i>Subdistrict</i>	Masjid <i>Mosque</i>	Musholla <i>Pray Room</i>	Gereja Protesta <i>Christian Church</i>	Gereja Katolik <i>Catholic Church</i>	Pura <i>Temple</i>	Vihara <i>Vihara</i>
(1)	(2)	(3)	(4)	(5)	(6)	(7)
1. Jelai	4	4	-	-	-	-
2. Pantai Lunci	14	6	-	-	-	-
3. Sukamara	18	35	13	3	4	1
4. Balai Riam	10	20	15	2	3	-
5. Permata Kecubung	5	13	15	2	5	-
Kabupaten Sukamara <i>Sukamara Regency</i>	51	78	43	7	12	1

Sumber : Kementerian Agama Kabupaten Sukamara
 Source : *Ministry of Religious Affairs of Sukamara Regency*

Tabel 4.5.3 Jumlah Rohaniawan Menurut Kecamatan di Kabupaten Sukamara, 2018

Number of Religionist by Sub District and Religion in Sukamara Regency, 2018

Kecamatan Subdistrict	Islam Moslem	Protestan Protestant	Katolik Catholic	Hindu Hindu	Budha Buddha	Konghuc hu Confucian- ism
(1)	(2)	(3)	(4)	(5)	(6)	(7)
1. J e l a i	4	4	-	-	-	-
2. Pantai Lunci	14	6	-	-	-	-
3. Sukamara	18	35	13	3	4	1
4. Balai Riam	10	20	15	2	3	-
5. Permata Kecubung	5	13	15	2	5	-
Kabupaten Sukamara Sukamara Regency	51	78	43	7	12	1

Sumber : Kementerian Agama Kabupaten Sukamara

Source : *Ministry of Religious Affairs of Sukamara Regency*

Tabel 4.5.4 Jumlah Desa/Kelurahan yang Mengalami Bencana Alam Menurut Kecamatan di Kabupaten Sukamara, 2018
Number of Villages that Had Natural Disaster by Sub District in Sukamara Regency, 2018

Kecamatan <i>Sub District</i>	Banjir <i>Flood</i>			Gempa Bumi <i>Earthquake</i>		
	2011	2014	2018	2011	2014	2018
(1)	(2)	(3)	(4)	(5)	(6)	(7)
1. Jelai	-	2	-	-	-	-
2. Pantai Lunci	-	-	1	-	-	-
3. Sukamara	-	-	3	-	-	-
4. Balai Riam	5	1	2	-	-	-
5. Permata Kecubung	-	-	1	-	-	-
Kabupaten Sukamara <i>Sukamara Regency</i>	5	3	7	-	-	-

Lanjutan Tabel/*Continued Table* 4.5.4

Kecamatan <i>Sub District</i>	Tanah Longsor <i>Landslide</i>		
	2011	2014	2018
(1)	(2)	(3)	(4)
1. Jelai	-	-	-
2. Pantai Lunci	-	-	-
3. Sukamara	-	-	-
4. Balai Riam	-	-	-
5. Permata Kecubung	-	-	-
Kabupaten Sukamara <i>Sukamara Regency</i>	-	-	-

Catatan/Note : 1 Desa pada tabel ini termasuk Unit Permukiman Transmigrasi (UPT) yang masih dibina oleh kementerian terkait dan nagari di Provinsi Sumatera Barat/ Villages in this table are included in Transmigration Settlement Unit which is still fostered by the relevant ministries and the nagari in the Province of Sumatera Barat
 2 Terjadi dalam tiga tahun terakhir sampai dengan saat pencacahan/ Occured during the last three years by the

Sumber : BPS, Pendataan Potensi Desa (Podes)
 Source : BPS-Statistics Indonesia, Village Potential Data Collecting

Tabel 4.5.5 Jumlah Surat Nikah yang Dikeluarkan menurut Kecamatan di Kabupaten Sukamara, 2018
Number of Marriage Certificate Incurred by Sub District in Sukamara Regency, 2018

Kecamatan <i>Sub District</i>	Jumlah Surat Nikah/ <i>Number of Marriage Certificate</i>
(1)	(2)
1. Jelai	29
2. Pantai Lunci	34
3. Sukamara	156
4. Balai Riam	51
5. Permata Kecubung	39
Kabupaten Sukamara <i>Sukamara Regency</i>	309

Sumber : Kementerian Agama Kabupaten Sukamara
 Source : *Ministry of Religious Affairs of Sukamara Regency*

Tabel 4.5.6 Daftar Tunggu Jemaah Haji menurut Kecamatan di Kabupaten Sukamara, 2018
Number of Waiting List of Pilgrimage to Mecca by Sub District in Sukamara Regency, 2018

Kecamatan Sub District	2015	2016	2017	2018
(1)	(2)	(3)	(4)	(5)
1. Jelai	42	4	15	18
2. Pantai Lunci	54	6	15	18
3. Sukamara	200	40	74	66
4. Balai Riam	51	28	23	18
5. Permata Kecubung	39	-	11	8
Kabupaten Sukamara <i>Sukamara Regency</i>	386	78	138	128

Sumber : Kementerian Agama Kabupaten Sukamara
 Source : Ministry of Religious Affairs of Sukamara Regency

Tabel 4.5.7 Jumlah Panti Asuhan dan Jumlah Anak Asuh menurut Kecamatan di Kabupaten Sukamara, 2018
Number of Orphanages and Child in Care by Sub District in Sukamara Regency, 2018

Kecamatan Sub District	Swasta/ Private		Pemerintah/ Government	
	Jumlah Panti/ Number of Orphanages	Jumlah Anak Asuh/ Number of Child in Care	Jumlah Panti/ Number of Orphanages	Jumlah Anak Asuh/ Number of Child in Care
(1)	(2)	(3)	(4)	(5)
1. Jelai	-	-	-	-
2. Pantai Lunci	-	-	-	-
3. Sukamara	1	10	-	-
4. Balai Riam	-	-	-	-
5. Permata Kecubung	-	-	-	-
Kabupaten Sukamara Sukamara Regency	1	10	-	-

Sumber : Dinas Sosial, Pemberdayaan Masyarakat dan Desa, Pemberdayaan Perempuan dan Perlindungan Anak Kabupaten Sukamara
 Source : Social, Village and People Empowerment, Women Empowerment, and Child Protection Office of Sukamara Regency

Tabel 4.5.8 **Penyandang Masalah Kesejahteraan Sosial Menurut Kecamatan dan Jenis Masalah di Kabupaten Sukamara, 2018**
People with Social Welfare Problem by Sub District and Type of Problem in Sukamara Regency, 2018

Kecamatan Sub District	Anak Berhadapan Hukum	Orang dengan Kekacatan
(1)	(2)	(3)
1. Jelai	-	36
2. Pantai Lunci	2	42
3. Sukamara	1	75
4. Balai Riam	-	60
5. Permata Kecubung	-	61
Kabupaten Sukamara <i>Sukamara Regency</i>	3	274

Sumber : Dinas Sosial, Pemberdayaan Masyarakat dan Desa, Pemberdayaan Perempuan dan Perlindungan Anak Kabupaten Sukamara
 Source : *Social, Village and People Empowerment, Women Empowerment, and Child Protection Office of Sukamara Regency*

Tabel 4.5.9 Jumlah Prasarana/Fasilitas Olah Raga Menurut Kecamatan di Kabupaten Sukamara, 2018
Number of Infrastructure/Sport Facilities order By Sub District in Sukamara Regency, 2018

Kecamatan Sub District	Gedung Olahraga/ Sport Centre	Lapangan/ Yard				
		Sepak Bola/ Soccer	Tenis/ Tennis	Bulu Tang- kis/ Badmin- ton	Bas- ket/ Basket- ball	Voli/ Volley- ball
(1)	(2)	(3)	(4)	(5)	(6)	(7)
1. Jelai	...	4	-	4	1	5
2. Pantai Lunci	...	6	-	2	1	5
3. Sukamara	...	9	2	6	3	15
4. Balai Riam	...	8	-	4	1	12
5. Permata Kecubung	...	8	-	3	1	9
Kabupaten Sukamara Sukamara Regency	...	35	2	19	7	46

Catatan/Notes : Lapangan berdasarkan fungsi utamanya, tidak ada lapangan yang memiliki dwifungsi.

Sumber : Dinas Kepemudaan, Olahraga, dan Pariwisata Kabupaten Sukamara
 Source : Youth, Sport and Tourism Services of Sukamara Regency

Tabel 4.5.10 Jumlah Gugusan Depan dan Anggota Pramuka menurut Kecamatan dan Tingkat Keanggotaan di Kabupaten Sukamara, 2018
Number of Boy Scout Participant by Sub District and Level in Sukamara Regency, 2018

Kecamatan Sub District	Gugus Depan	Pendega	Penegak	Penggalang	Siaga	Jumlah Total
(1)	(2)	(3)	(4)	(5)	(6)	(7)
1. Jelai	9	-	103	283	425	811
2. Pantai Lunci	15	17	89	299	476	864
3. Sukamara	27	56	546	1 325	2 168	4 039
4. Balai Riam	9	32	121	488	693	1 302
5. Permata Kecubung	12	-	48	365	732	1 145
Kabupaten Sukamara Sukamara Regency	144	105	907	2 760	4 494	8 161

Sumber : Dinas Kepemudaan, Olahraga, dan Pariwisata Kabupaten Sukamara
 Source : Youth, Sport and Tourism Services of Sukamara Regency

Tabel 4.5.11 Jumlah Petugas Pertahanan Sipil (Hansip) dan Perlindungan Masyarakat (Linmas) Menurut Kecamatan di Kabupaten Sukamara, 2018
Number of Civil Defense Officers (Hansip) and Community Protection (Linmas) by Sub-District in Sukamara Regency, 2018

Kecamatan Sub District	Jenis Kelamin/ Sex		Jumlah Total
	Laki-laki Men	Perempuan Women	
(1)	(2)	(3)	(4)
1. Jelai	83	-	83
2. Pantai Lunci	44	-	44
3. Sukamara	38	-	38
4. Balai Riam	73	-	73
5. Permata Kecubung	140	-	140
Kabupaten Sukamara Sukamara Regency	378	-	378

Sumber : Satuan Polisi Pamong Praja dan Pemadam Kebakaran Kabupaten Sukamara
 Source : Public Order Agency and Firefighter of Sukamara Regency

Tabel 4.5.12 Jumlah Peristiwa Kebakaran Menurut Kecamatan dan Jenis yang Terbakar di Kabupaten Sukamara, 2018
Number of Fire Accident by Sub District and Kind of Things Fired, 2018

Kecamatan Sub District	Jenis yang Terbakar (buah)/ Kind of Things Fired (each)							Jumlah Total
	Rumah House	Kantor Office	Indus- tri/Pab- rik Indus- try	Pasar Market	Toko Swalay- an Min- imarket	Hutan dan Perke- bunan For- estry and Planta- tion	Lainny- a Others	
(1)	(2)	(3)	(4)	(5)	(6)	(7)	(8)	(9)
1. Jelai	-	-	-	-	-	-	-	-
2. Pantai Lunci	-	-	-	-	-	-	-	-
3. Sukamara	4	-	-	-	-	2	143	149
4. Balai Riam	-	-	-	-	-	-	-	-
5. Permata Kecubung	-	-	-	-	-	-	-	-
Kabupaten Sukamara <i>Sukamara Regency</i>	-	-	-	-	-	-	-	-

Catatan/Notes : Lainnya termasuk 143 lahan kosong/Others included 143 empty lands

Sumber : Satuan Polisi Pamong Praja dan Pemadam Kebakaran Kabupaten Sukamara
 Source : Public Order Agency and Firefighter of Sukamara Regency

Tabel 4.5.13 Jumlah Organisasi Masyarakat (Ormas), Lembaga Swadaya Masyarakat (LSM), dan Yayasan di Kabupaten Sukamara, 2018
Number of Foundation, NGO, Civil Organization in Sukamara Regency, 2018

Kecamatan <i>Sub District</i>	Jenis Kegiatan/Organisasi <i>Kind of Activity/Organization</i>				Jumlah <i>Total</i>
	Ormas <i>Civil Organization</i>	LSM <i>NGO</i>	Yayasan <i>Foundation</i>	Yayasan As- ing <i>Foreign Foundation</i>	
(1)	(2)	(3)	(4)	(5)	(6)
1. Jelai	-	-	-	-	-
2. Pantai Lunci	-	-	-	-	-
3. Sukamara	16	-	-	-	16
4. Balai Riam	-	-	-	-	-
5. Permata Kecubung	1	-	-	-	1
Kabupaten Sukamara <i>Sukamara Regency</i>	17	-	-	-	17

Sumber : Badan Kesatuan Bangsa dan Politik Kabupaten Sukamara
 Source : National and Political Unity Office of Sukamara Regency

Tabel 4.5.14 Jumlah Organisasi Masyarakat (Ormas)/LSM yang Terdaftar di Kabupaten Sukamara, 2018
Number of Registered NGO/Civil Organization in Sukamara Regency, 2018

Uraian <i>Description</i>	2016	2017	2018
(1)	(2)	(3)	(4)
Terdaftar <i>Already Registered</i>	9	10	16
Mendaftar Tahun Ini <i>Registered This Year</i>	1	6	3
Jumlah <i>Total</i>	10	16	19

Sumber : Badan Kesatuan Bangsa dan Politik Kabupaten Sukamara
 Source : *National and Political Unity Office of Sukamara Regency*

4.6 KEMISKINAN DAN PEMBANGUNAN MANUSIA
POVERTY AND HUMAN DEVELOPMENT

Tabel 4.6.1 **Garis Kemiskinan, Persentase Penduduk Miskin dan Jumlah Penduduk Miskin menurut Kecamatan di Kabupaten Sukamara, 2013-2017**
Poverty Line, Percentage and Number of Population Below Poverty Line by Sub District in Sukamara Regency (rupiah/capita/month), 2013-2018

Tahun Year	Garis Kemiskinan Poverty Line	Persentase Penduduk Miskin (%) Percentage of Population Below Poverty Line (%)	Penduduk Miskin Population Below Poverty Line		
			Jumlah Penduduk Miskin (Ribu Jiwa) Number of Population Below Poverty Line (Thousand people)	P ₁	P ₂
(1)	(2)	(3)	(4)	(5)	(6)
2013	344 545	4,56	2,66	0,79	0,17
2014	362 337	4,29	2,30	0,53	0,12
2015	384 739	4,32	2,37	0,59	0,11
2016	418 026	3,73	2,12	0,62	0,19
2017	427 101	3,36	1,99	0,38	0,08
2018	442 086	3,19	1,96	0,43	0,11

Sumber : Badan Pusat Statistik Kalimantan Tengah
 Source : BPS-Statistics of Kalimantan Tengah Province

Tabel 4.6.2 Umur Harapan Hidup, Harapan Lama Sekolah, Rata-rata Lama Sekolah, Pengeluaran Perkapita, Indeks Pembangunan Manusia, dan Indeks Pembangunan Gender Kabupaten Sukamara, 2013-2017
Life Expectancy Age, Expected Years of Schooling, Mean Years of Schooling, Spending per Capita, Human Development Index, Gender Development Index in Sukamara Regency, 2013-2018

Tahun/ Year	Umur Harapan Hidup (tahun)/ Life Expectancy Age (year)	Harapan Lama Sekolah (tahun)/ Expected Years of Schooling (year)	Rata-rata Lama Sekolah (tahun)/ Mean Years of Schooling (year)	Pengeluaran Perkapita (ribu/orang/tahun)/ Spending per Capita (thousand/person/year)	Indeks Pembangunan Manusia (IPM)/ Human Development Index (HDI)	Indeks Pembangunan Gender (IPG)/ Gender Development Index
(1)	(2)	(3)	(4)	(5)	(6)	(7)
2013	71,10	10,79	7,21	7 545	63,92	89,61
2014	71,19	11,09	7,30	7 568	64,44	90,14
2015	71,24	11,55	7,81	7 709	65,80	90,09
2016	71,32	11,97	7,82	7 792	66,40	NA
2017	71,41	11,98	7,83	8 177	66,98	91,24
2018	71,45	12,10	7,84	8,482	67,52	91,45

Sumber : Diolah dari Hasil Sensus, Survei, dan Berbagai Sumber Lainnya
 Source : Based on Census, Surveys, and Others Sources

Tabel 4.6.3 **Distribusi Pendapatan menurut Kriteria Bank Dunia dan Indeks Gini di Kabupaten Sukamara, 2013-2018**
Distribution of Income by World Bank Criteria and Gini Index in Sukamara Regency, 2013-2018

Tahun/ Year	Indikator Gini/ Gini Ratio	Distribusi Pendapatan/ Income Distribution		
		40% Penduduk Berpenghasilan Rendah/ 40% of Lower In- come Population	40% Penduduk Berpenghasilan Sedang/ 40% of Medium Income Popula- tion	20% Penduduk Berpenghasilan Tinggi/ 20% of High In- come Population
(1)	(2)	(3)	(4)	(5)
2013	0,353	19,34 ^r	37,68 ^r	42,97 ^r
2014	0,336	20,29 ^r	37,62 ^r	42,08 ^r
2015	0,318	21,96 ^r	36,75 ^r	41,29 ^r
2016	0,276	NA	NA	NA
2017	0,337	20,12	38,04	41,83
2018	0,357	20,14	35,90	43,96

Sumber : Badan Pusat Statistik Kabupaten Sukamara

Source : BPS-Statistics of Sukamara Regency



PERTANIAN DI KABUPATEN SUKAMARA

Agriculture in Sukamara Regency

BAB/Chapter

05



PERTANIAN *Agriculture*

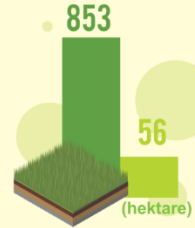
Padi merupakan komoditas tanaman pangan yang paling banyak dikonsumsi oleh penduduk Kabupaten Sukamara*. Terdapat dua jenis padi yang ditanam di Kabupaten Sukamara yaitu padi sawah dan padi ladang.

*Survei Sosial Ekonomi Nasional Maret 2018

- Padi Sawah
- Padi Ladang

PRODUKSI

Selama tahun 2018, produksi padi sawah mencapai **2.015 ton**, **14 kali** lebih banyak dibanding produksi padi ladang.

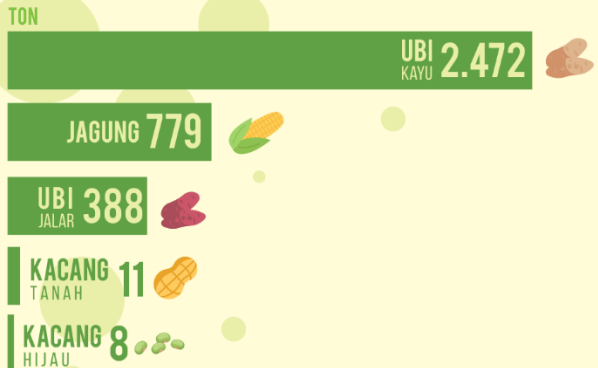


LUAS PANEN

Selama tahun 2018, luas panen padi sawah mencapai **853 hektare**, **15 kali** lebih luas dibanding luas panen padi ladang.

PERBANDINGAN PRODUKSI ANTAR KOMODITAS TANAMAN PANGAN SELAIN PADI KABUPATEN SUKAMARA

Selain Padi, terdapat beberapa komoditas lain seperti jagung, kacang tanah, kacang hijau, ubi kayu, dan ubi jalar.



PENJELASAN TEKNIS

1. **Pengumpulan data Statistik Pertanian (SP)** diselenggarakan oleh Badan Pusat Statistik bekerja sama dengan Dinas Pertanian dan Peternakan.
2. **Data pokok tanaman pangan** yang dikumpulkan adalah luas panen dan produktivitas (hasil per hektar). Produksi tanaman pangan merupakan hasil perkalian antara luas panen dengan produktivitas. Jenis data tanaman pangan yang dikumpulkan mencakup padi dan palawija (jagung, kedelai, kacang tanah, ubi kayu, Dan ubi jalar). Pengumpulan data luas panen dilakukan setiap bulan oleh Mantri Pertanian/Kepala Cabang Dinas Kecamatan (KCD) dan dilaporkan dengan menggunakan formulir Statistik Pertanian (SP). Pengumpulan data dilakukan dengan pendekatan area kecamatan di seluruh wilayah Indonesia. Pengumpulan data luas panen ditingkat kecamatan tersebut didasarkan pada hasil pengumpulan data dari seluruh desa/kelurahan di Kecamatan bersangkutan. Pengumpulan Data produktivitas tanaman pangan dilakukan melalui Survei Ubinan dengan pendekatan rumah tangga menggunakan formulir UB-S. Periode pengumpulan data dilakukan setiap *subround* (empat bulanan) dengan petugas lapangan adalah Mantri Statistik (Koordinator Statistik Kecamatan/KSK) dan KCD. Pengumpulan data Produktivitas dilakukan melalui pengukuran

TECHNICAL NOTES

1. **The Agricultural Statistics Data Collection (SP)** was organized by the BPS Statistics Indonesia incollaboration with Agriculture and Husbandry Agency
2. **The basic data of food crops** collected are harvested area and productivity (yield per hectare). Food Crops Production is the result of multiplication between the harvested areas with productivity. Types of food crops data collected include rice and secondary crops (maize, soybeans, peanuts, cassava, and sweet potato). Harvested area data collection is conducted every month by the Agriculture Field Officer/Head of Branch Office Sub District (KCD) and reported using the form Agricultural Statistics (SP). Data collection is done with the approach of Sub District area throughout the Indonesia. Harvested area data collection at Sub District level is based on the results of data collection from all the villages/urban villages in the Sub Districts. Food crops productivity data collection is conducted through Crop Cutting Survey with the approach of household using the form UB-S. Period of data collection is done in every sub-round (four monthly) by Sub-Sub District Statistical Coordinator (KSK) and KCD. Productivity data collection is conducted through direct measurements on crop cutting plots measuring 2,5 m X 2,5 m. The

langsung pada plot ubinan, berukuran 2,5 m x2,5 m. Pengumpulan data produktivitas dilakukan pada waktu panen petani.

3. **Pengumpulan data luas lahan sawah** dilakukan setiap tahun oleh KCD dengan menggunakan formulir SP Lahan. Data luas lahan sawah yang dilaporkan adalah kondisi akhir tahun yang berada di wilayah administrasi kecamatan mencakup lahan yang diusahakan oleh rumah tangga, perusahaan, pemerintah, dan lain-lain.
4. **Produksi padi** mencakup padi sawah dan padi ladang. Data produksi padi dan palawija yang disajikan adalah dalam kualitas: gabah kering giling (padi), pipilan kering (jagung), biji kering (kedelai dan kacang tanah), dan umbi basah (ubikayu dan ubi jalar).
5. **Survei Pertanian Hortikultura (SPH)** diselenggarakan oleh Badan Pusat Statistik bekerja sama dengan Direktorat Jendral Hortikultura, Kementerian Pertanian.
6. **Kuesioner yang digunakan** dalam pengumpulan data SPH mencakup:
 - a. **SPH-SBS** digunakan untuk data tanaman sayuran dan buah - buahan semusim.
 - b. **SPH-BST** digunakan untuk data Tanaman buah-buahan dan sayuran tahunan.
 - c. **SPH-TBF** digunakan untuk data Tanaman biofarmaka.
 - d. **SPH-TH** digunakan untuk data tanaman hias.

productivity data collection is conducted at the time of harvesting.

3. **Wetland area data collection** is conducted annually by KCD using the form SP-Lahan. Reported wetland area data is the conditions at the end of the year under the area of the Sub District administration which includes land cultivated by households, firms, governments, and others.
4. **Production of paddy** covers wetland paddy and dry land paddy. Paddyand secondary crops production data is presented in quality:milled dry unhulled (Paddy), dryshelled (maize), dry beans(soybeans and peanuts), And wett ubers(cassava and sweet potato).
5. **The Agricultural Survey for Horticulture (SPH)** is carried out by the BPS-Statistics Indonesia in cooperation with the Directorate General of Horticulture, Ministry of Agriculture.
6. **The questionnaire used** in the SPH data collection includes:
 - a. **SPH-SBS** used for data of vegetables and seasonal fruits plant.
 - b. **SPH-BST** used for data of annual fruit and vegetables plant.
 - c. **SPH-TBF** used for data of bioplant.
 - d. **SPH-TH** used for data of ornamental plant.

7. **Metode yang digunakan dalam survei ini** adalah metode pencacahan lengkap terhadap seluruh kecamatan di Indonesia dan dilaporkan secara rutin bulanan untuk SPH-SBS dan triwulanan untuk SPH-BST, SPH-TBF,SPH-TH oleh mantri tani/KCD.
7. *The method used in this survey is a complete enumeration on every sub Sub District in Indonesia and reported monthly for the SPH-SBS and quarterly for the SPH-BST, SPH-TBF, and SPH-TH by the agriculture field officer/KCD.*
8. **Tanaman sayuran dan buah-buahan semusim :**
- a. Tanaman sayuran semusim adalah tanaman sumber vitamin, garam mineral dan lain-lain yang dikonsumsi dari bagian tanaman yang berupa daun, bunga, buah dan umbinya, yang berumur kurang dari satu tahun.
- a. *Seasonal vegetable plants are plants as the source of vitamins, mineral salts, and others, which are consumed in the form of the plant leaves, flowers, fruits and tubers, which the age are less than one year old.*
- b. Tanaman buah-buahan semusim adalah tanaman sumber vitamin, garam mineral dan lain-lain yang dikonsumsi dari bagian tanaman yang berupa buah, berumur kurang dari satu tahun, dapat berbentuk pohon/rumpun tetapi menjalar dan berbatang lunak.
- b. *Seasonal fruit plants are plants as a source of vitamins, mineral salts, and others, which are consumed from the parts of the plants such as fruit, aged less than one year, can be a tree/clump but it creeping, and soft trunked.*
9. **Tanaman buah-buahan dan sayuran tahunan :**
- a. Tanaman buah-buahan tahunan adalah tanaman sumber vitamin, garam mineral dan lain-lain yang dikonsumsi dari bagian tanaman yang berupa buah dan merupakan tanaman tahunan.
- a. *Annual fruit plants are plants as a source of vitamins, mineral salts, and others, which are consumed from the plant parts such as fruit and are annual plants*
- b. Tanaman sayuran tahunan adalah tanaman sumber vitamin, garam mineral dan lain-lain yang dikonsumsi dari bagian tanaman yang berupa
- b. *Annual vegetable plants are plants as the source of vitamins, mineral salts, and others, which are consumed from the parts of the plants as the plant leaves or fruits which the age are more than one year.*

daun dan atau buah yang berumur lebih dari satu tahun.

10. **Tanaman biofarmaka** adalah tanaman yang bermanfaat untuk obat-obatan, kosmetik dan kesehatan yang dikonsumsi atau digunakan dari bagian bagian tanaman seperti daun, batang, buah, umbi (rimpang) ataupun akar.
11. **Tanaman hias** adalah tanaman yang mempunyai nilai keindahan baik bentuk, warna daun, tajuk maupun bunganya, sering digunakan untuk penghias pekarangan dan lain sebagainya
12. **Data yang dikumpulkan dalam SPH mencakup** : data tentang luas penanaman, luas panen (untuk buah – buahan tahunan adalah Jumlah tanaman yang menghasilkan), produksi, luas rusak, luas tanaman akhir dan harga jual petani.
13. **Luas panen** adalah luas tanaman sayuran, buah buahan, biofarmaka dan tanaman hias yang yang diambil hasilnya/dipanen pada periode pelaporan.
14. **Luas panen untuk tanaman sayuran:** luas tanaman yang dipanen sekaligus/habis/dibongkar dan luas tanaman yang dipanen berkali-kali (lebih dari satu kali)/belum habis.
 - a. Tanaman yang dipanen sekaligus/habis/dibongkar adalah tanaman yang habis panen langsung dibongkar/dicabut, terdiri dari bawang merah, bawang putih, bawang daun, kentang, kol/kubis, kembang kol,
10. **Medicinal plants** are plants that are useful for pharmaceuticals, cosmetics and health that are consumed or used from plant parts such as leaves, stems, fruit, tuber (rhizome) or root.
11. **Ornamental plants** are plants that have a value of beauty either in shape, leaf color, canopy as well as its flowers, often used for decorating the yard and so forth
12. **Data collected in the Agricultural Survey for Horticulture (SPH) include:** data on planting area, harvested area (for the annual fruit is the number of plants that produce), production, damage area, the final plant area, and the selling price of farmers.
13. **Harvested area** is the area of vegetable plants, fruits, medicinal and ornamental plants that ready for harvesting/harvested in the period of reporting.
14. **Harvested area for the vegetable plants:** crops area which harvested at once/depleted/unloaded and crops area which harvested several times (more than once)/not depleted.
 - a. The crops that harvested at once/depleted/unloaded is the crop that after harvested is directly unloaded/removed, consisting of scallions, garlic, onion leaf, potatoes, cabbage, cauliflower, mustard greens, carrots, radishes and red beans.

- petsai/sawi wortel, lobak dan kacang merah.
- b. Tanaman yang dipanen berkali-kali (lebih dari satu kali)/belum habis adalah tanaman yang pemanenannya lebih dari satu kali dan biasanya dibongkar apabila panen terakhir sudah tidak memadai lagi, terdiri dari: kacang panjang, cabe besar, cabe rawit, jamur, tomat, terung, buncis, ketimun, labu siam, kangkung, bayam, melon, semangka dan blewah
15. **Produksi** adalah hasil menurut bentuk produk dari setiap tanaman sayuran, buah-buahan, biofarmaka dan tanaman hias yang diambil berdasarkan luas yang dipanen pada bulan/triwulan laporan.
16. **Data Statistik Kehutanan sebagian besar** merupakan data sekunder yang bersumber dari Dinas Kehutanan. Data Kehutanan masih menggunakan data tahun 2015.
17. **Kawasan hutan** adalah wilayah tertentu yang berupa hutan, yang ditunjuk dan atau ditetapkan oleh pemerintah untuk dipertahankan keberadaannya sebagai hutan tetap. Hal ini untuk menjamin kepastian hukum mengenai status kawasan hutan, letak batas dan luas suatu wilayah tertentu yang sudah ditunjuk menjadi kawasan hutan tetap. Kawasan hutan Indonesia ditetapkan oleh Menteri Kehutanan dalam bentuk Surat Keputusan Menteri Kehutanan tentang Penunjukan Kawasan Hutan dan Perairan Kabupaten. Penunjukan
- b. *Plants that harvested many times (more than once)/not depleted are plants that harvested more than once and usually unloaded when the last harvests are no longer adequate, consisting of: long beans, big chili, cayenne pepper, mushrooms, tomatoes, eggplant, green beans, cucumbers, squash, kale, spinach, melon, watermelon and cantaloupe.*
15. **Production** is the yield according to the form of crops of vegetables, fruits, medicinal, and ornamental plants taken based on the harvested area during the reporting month/quarter.
16. **Forestry Statistical data** is mostly the secondary data sourced from the Office of Forestry. This publication uses 2015 forestry data.
17. **Forest area** is a specific area of forests, or a designated and assigned by the government to retain its existence as the permanent forests. This is to ensure the legal certainty regarding the status of the forest area, where the boundaries and the area of a particular region that has been designated as the permanent forest area. The Indonesian forest region is determined by the Minister of Forestry in the form of the Minister of Forestry Decree regarding the Designation of Provincial Forest and Waters Zone. Forest Zone

Kawasan Hutan ini disusun berdasarkan hasil pemaduserasian antara Rencana Tata Ruang Wilayah Kabupaten (RTRWP) dengan Tata Guna Hutan Kesepakatan (TGHK). Penunjukan kawasan hutan mencakup pula kawasan perairan yang menjadi bagian dari Kawasan Suaka Alam (KSA) dan Kawasan Pelestarian Alam (KPA).

designation is prepared based on the results of the matching guidance between the Provincial Regional Spatial Layout Plan (RTRWP) and Forest Land Use Agreement (TGHK). The designation of the forest area also includes water areas that are part of the Nature Reserve Area (KSA) and the Nature Conservation Area (KPA).

18. **Kawasan Suaka Alam (KSA)** adalah kawasan dengan ciri khas tertentu, baik di darat maupun di perairan yang mempunyai fungsi pokok sebagai kawasan pengawetan keanekaragaman tumbuhan dan satwa serta ekosistemnya, yang juga berfungsi sebagai wilayah sistem penyangga kehidupan.
19. **Kawasan Pelestarian Alam (KPA)** adalah kawasan dengan ciri khas tertentu, baik di darat maupun di perairan yang mempunyai fungsi pokok perlindungan sistem penyangga kehidupan, pengawetan keanekaragaman jenis tumbuhan dan satwa, serta pemanfaatan secara lestari sumber daya alam hayati dan ekosistemnya.
20. **Berdasarkan Undang-Undang No. 41 Tahun 1999** tentang Kehutanan, kawasan hutan dibagi ke dalam kelompok Hutan Konservasi, Hutan Lindung, dan Hutan Produksi dengan pengertian sebagai berikut:
21. **Hutan konservasi** adalah kawasan dengan ciri khas tertentu, yang mempunyai fungsi pokok pengawetan keanekaragaman tumbuhan dan satwa serta ekosistemnya.
18. **Nature Reserve Area (KSA)** is a region with certain characteristics, both on land and in waters that have a main function as an area of preserving diversity of plants and animals as well as ecosystems, that also serves as the life supporting system.
19. **Nature Conservation Area (KPA)** is a region with certain characteristics, both on land and in waters that have a main function of protection of life supporting systems, preservation's diversity of plants and animals, and sustainable use of biological resources and ecosystem.
20. **Under Law No. 41 of 1999** on Forestry, forest area is divided into a group of Conservation Forest, Protection Forest and Production Forest in the sense as follows :
21. **Conservation forest** is a forest area with certain characteristics, that has the main function of preservation of plant and animal diversity as well as ecosystem.

22. **Hutan Lindung** adalah kawasan hutan yang mempunyai fungsi pokok sebagai perlindungan sistem penyangga kehidupan untuk mengatur tata air, mencegah banjir, mengendalikan erosi, mencegah intrusi air laut, dan memelihara kesuburan tanah.
22. ***Protected forest** is the forest area that have a main function as protection of life supporting systems to regulate the water system, flood prevention, erosion control, preventing of sea water intrusion, and maintaining the soil fertility.*
23. **Hutan konservasi** terdiri dari:
1. Kawasan suaka alam berupa Cagar Alam (CA) dan Suaka Margasatwa (SM);
 2. Kawasan pelestarian alam berupa Taman Nasional (TN), Taman Hutan Raya (THR), dan Taman Wisata Alam (TWA);
 3. Taman Buru (TB).
23. ***Conservation forest** is consisted of:*
1. *The nature reserves area of Nature Reserves (CA) and Wildlife (SM);*
 2. *The nature conservation area of National Park (TN), Forest Park (THR), and the Natural Park (TWA);*
 3. *Hunting Park (TB)*
24. **Data populasi ternak** bersumber dari hasil Survei Peternakan Nasional, sedangkan data jumlah pemotongan ternak merupakan hasil Survei Laporan Pemotongan Ternak. Pengumpulan Data pemotongan ternak dilakukan secara lengkap diseluruh Indonesia dari RPH (Rumah Potong Hewan) dan Keurmaster setiap triwulan.
24. ***Livestock population data** is obtained from the National Livestock Survey, while data on the number of slaughter houses is the result of Slaughter house Report Survey. The data collection carried out with the complete enumeration of slaughter houses throughout Indonesia from RPH (Slaughter House) and Keurmaster quarterly.*

ULASAN

DESCRIPTION

5.1 Tanaman Pangan

Kategori Pertanian merupakan tulang punggung sebagian masyarakat Kabupaten Sukamara. Tanaman pangan seperti padi dan jagung merupakan komoditas yang potensial untuk dikembangkan di Kabupaten ini. Berdasarkan data Dinas Ketahanan Pangan dan Pertanian Kabupaten Sukamara, pada tahun 2018 tercatat ada sebanyak 3.761 hektar lahan sawah di Kabupaten Sukamara. Sawah dengan irigasi sederhana dapat ditemui di Kecamatan Jelai, Kecamatan Pantai Lunci, dan Kecamatan Sukamara. Sementara itu, sawah di daerah Kecamatan Balai Riam dan Kecamatan Permata Kecubung mengadopsi sistem tadah hujan.

5.2 Hortikultura

Pada tahun 2018, luas panen tanaman sayuran tertinggi didominasi oleh tanaman cabai sebesar 74 hektar dan mampu menghasilkan cabai sebanyak 859 kuintal. Sementara itu, buah-buahan tahunan yang paling banyak diproduksi adalah jeruk.

5.3 Perkebunan

Luas tanaman perkebunan di Kabupaten Sukamara tahun 2017 masih didominasi tanaman kelapa sawit seluas 12.507 hektare. Komoditas kelapa sawit merupakan komoditas primadona di Kabupaten Sukamara. Pada tahun 2017 produksi kelapa sawit sebesar 34.273,03 ton.

5.4 Kehutanan**5.1 Food Crops**

Agriculture is the most important subject for most citizens of the Sukamara Regency. Food crops such as rice and corn are potential commodities to be developed in this Regency. Based on data from the Department of Food and Agriculture of Sukamara Regency, in 2018 there were 3,761 hectares of rice fields in the Sukamara Regency. Rice fields with simple irrigation found in Jelai Sub District, Pantai Lunci Sub District, and Sukamara Sub District. Meanwhile, rice fields in Balai Riam Sub District and Permata Kecubung Sub District adopted a rainfed system.

5.2 Horticulture

In 2018, the highest crop area of vegetables is dominated by 74 hectares of chili and is able to produce as much as 859 quintals of chili. Meanwhile, the most produced annual fruits are oranges.

5.3 Estate Crops

Plantation area in Sukamara Regency in 2017 was still dominated by palm oil covering an area 12,507 hectares. Commodity of palm oil was the most popular commodity in Sukamara Regency. In 2017 number of palm oil productivity reached 34,273.03 ton.

5.4 Forestry

Pada tahun 2017 secara umum tidak terjadi perubahan luas area hutan di Kabupaten Sukamara. Namun, luas area hutan konversi mengalami perluasan dari 41.294 hektar pada tahun 2015 menjadi 55.068,14 hektar. Berdasarkan data Dinas Kehutanan Provinsi Kalimantan Tengah 2018, jumlah produksi kayu hutan di Kabupaten Sukamara adalah 1.288,89 m³.

5.5 Peternakan

Pada tahun 2018 ini perkembangan populasi ternak besar dan unggas tidak merata, beberapa jenis ternak dan unggas mengalami peningkatan dan ada pula yang mengalami penurunan. Populasi ayam, baik ayam kampung maupun ayam pedaging mengalami penurunan dari yang sebelumnya 65.125 ayam kampung dan 75.276 ayam pedaging turun menjadi 48.341 ayam kampung dan 66.538 ayam pedaging. Namun, itik/itik manila meningkat menjadi 5.113 ekor.

5.6 Perikanan

Perikanan merupakan sektor lain yang menyumbang ketersediaan pangan di Kabupaten Sukamara. Dengan kondisi geografis yang dilintasi sungai dan berbatasan dengan Laut Jawa menjadikan komoditas perikanan tidak begitu sulit ditemui di Kabupaten Sukamara. Kecamatan Jelai dan Pantai Lunci merupakan pusat produksi perikanan laut tangkap utama di Kabupaten Sukamara. Produksi ikan laut pada tahun 2018 di Pantai Lunci mencapai 1.766,67 ton.

In 2017 in general there were no changes in forest area in Sukamara Regency. However, Convertible production forest area has decreased from 41,294 hectares in 2015 to 55,068.14 hectares.

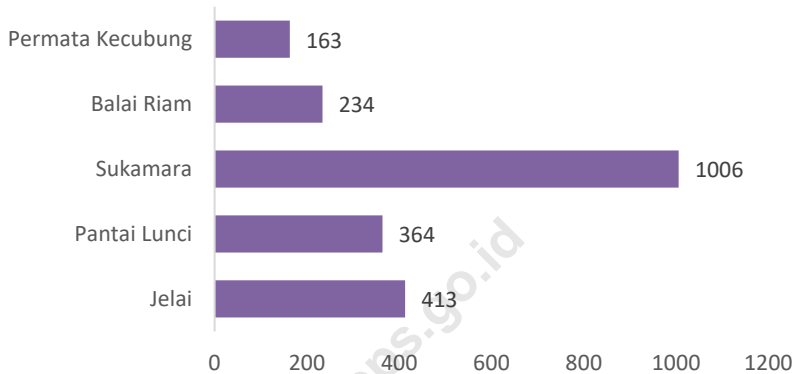
5.5 Livestock

In 2018 the development of large livestock and poultry populations is uneven; some types of livestock and poultry have increased and some have decreased. Chicken population, both native chicken and broiler has decreased from the previous 65,125 native chickens and 75,276 broilers down to 48,341 native chickens and 66,538 broilers. However, the manila ducks increased to 5,113.

5.6 Fishery

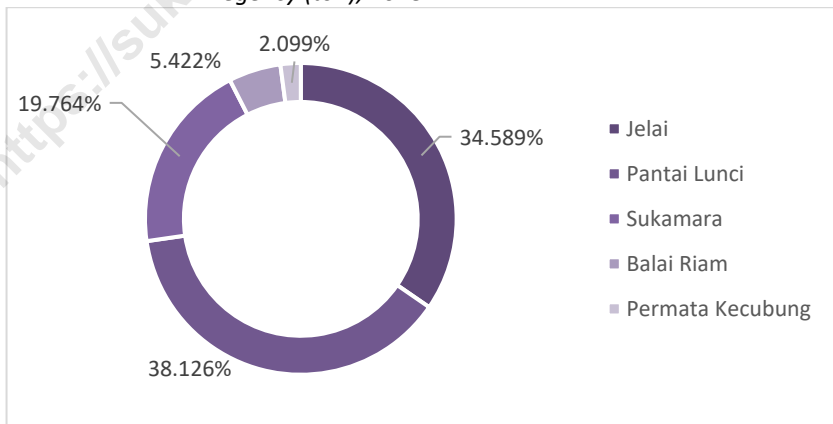
Fisheries is another sector that contributes to food availability in Sukamara Regency. With the geographical conditions that are crossed by rivers and bordering the Java Sea, fishery commodities are not so difficult to find in Sukamara Regency. Jelai Sub District and Pantai Lunci Sub District are the main fishing marine production centers in Sukamara Regency. Sea fish production in 2018 at Pantai Lunci Sub District reached 1,766.67 tons.

Gambar 5.1 Populasi Sapi Potong di Kabupaten Sukamara, 2018
Population of Beef Cattle by Kind of Livestock in Sukamara Regency, 2018



Sumber : Dinas Ketahanan Pangan dan Pertanian Kabupaten Sukamara
 Source : Agriculture and Food Stability Service of Sukamara Regency

Gambar 5.2 Produksi Perikanan Tangkap Menurut Kecamatan di Kabupaten Sukamara (ton), 2018
Production of Fish Capture by Subdistrict in Sukamara Regency (ton), 2018



Sumber : Dinas Perikanan Kabupaten Sukamara
 Source : Fisheries Office Service of Sukamara Regency

5.1 TANAMAN PANGAN

FOOD CROPS

Tabel 5.1.1 Luas Sawah Menurut Jenis Pengairan dan Kecamatan di Kabupaten Sukamara (ha), 2018
Paddy Field Area by Type of Irrigation and Sub District in Sukamara Regency (ha), 2018

Kecamatan <i>Sub District</i>	Irigasi <i>Irrigation</i>		
	Teknis <i>Technical</i>	Setengah Teknis <i>Half Technical</i>	Sederhana <i>Simple</i>
(1)	(2)	(3)	(4)
1. Jelai	-	-	321
2. Pantai Lunci	-	-	485
3. Sukamara	-	-	14
4. Balai Riam	-	-	-
5. Permata Kecubung	-	-	-
Kabupaten Sukamara <i>Sukamara Regency</i>	-	-	820

Lanjutan Tabel/*Continued Table 5.1.1*

Kecamatan <i>Sub District</i>	Non-Irigasi <i>Non-Irrigation</i>		
	Tadah Hujan <i>Rainfed Paddy Field</i>	Pasang Surut <i>Tidal Paddy Field</i>	Lainnya <i>Others</i>
(1)	(2)	(3)	(4)
1. Jelai	-	-	1 329
2. Pantai Lunci	-	-	522
3. Sukamara	-	-	914
4. Balai Riam	164	-	-
5. Permata Kecubung	12	-	-
Kabupaten Sukamara <i>Sukamara Regency</i>	176	-	2 765

Sumber : Dinas Ketahanan Pangan dan Pertanian Kabupaten Sukamara
 Source : *Agricultural and Food Stability Service of Sukamara Regency*

Tabel 5.1.2 Luas Panen, Produktivitas, dan Produksi Padi Menurut Kecamatan di Kabupaten Sukamara, 2018
Harvested Area, Production, and Productivity of Paddy by Sub District in Sukamara Regency, 2018

Jenis Padi <i>Type of Paddy</i>	Luas Panen¹/ <i>Harvested Area</i> (Ha)	Produksi/ <i>Production</i> (Ton)	Produktivitas²/ <i>Productivity</i> (Ku/Ha)
(1)	(2)	(3)	(4)
Padi Sawah <i>Wet Rice Field Paddy</i>	853	2 015	2,36
Padi Ladang <i>Unirrigated Agricultural Field Paddy</i>	56	138	2,46
Kabupaten Sukamara <i>Sukamara Regency</i>	909	2 153	23,69

Sumber : BPS- Survei Kerangka Sampel Area (KSA)

Source : BPS-Statistics Indonesia, Area Sampling Frame (ASF) Survey

5.2 HORTIKULTURA
HORTICULTURE

Tabel 5.2.1 Luas Panen Tanaman Sayuran Menurut Kecamatan dan Jenis Tanaman di Kabupaten Sukamara (ha), 2018
Table
Harvested Area of Vegetables by Sub District and Kind of Plant in Sukamara Regency (ha), 2018

Kecamatan <i>Sub District</i>	Bawang Merah <i>Shallot</i>	Cabai <i>Chilli</i>	Kentang <i>Potato</i>	Kubis <i>Cabbage</i>
(1)	(2)	(3)	(4)	(5)
1. Jelai	-	10	-	-
2. Pantai Lunci	-	23	-	-
3. Sukamara	5	25	-	-
4. Balai Riam	-	8	-	-
5. Permata Kecubung	-	8	-	-
Kabupaten Sukamara <i>Sukamara Regency</i>	5	74	-	-

Lanjutan Tabel/*Continued Table* 5.2.1

Kecamatan <i>Sub District</i>	Petsai <i>Chinese Cabbage</i>	Tomat <i>Tomato</i>	Wortel <i>Carrot</i>
(1)	(6)	(7)	(8)
1. Jelai	2	-	-
2. Pantai Lunci	11	-	-
3. Sukamara	-	17	-
4. Balai Riam	-	-	-
5. Permata Kecubung	-	-	-
Kabupaten Sukamara <i>Sukamara Regency</i>	13	17	-

Sumber : BPS, Statistik Pertanian Hortikultura, SPH-SBS

Source : BPS-Statistics of Indonesia, Agricultural Statistics for Horticulture SPH-SBS

Tabel 5.2.2 **Produksi Tanaman Sayuran Menurut Kecamatan dan Jenis Tanaman di Kabupaten Sukamara (kuintal), 2018**
Production of Vegetables by Sub District and Kind of Plant in Sukamara Regency (quintal), 2018

Kecamatan <i>Sub District</i>	Bawang Merah <i>Shallot</i>	Cabai <i>Chilli</i>	Kentang <i>Potato</i>	Kubis <i>Cabbage</i>
(1)	(2)	(3)	(4)	(5)
1. Jelai	-	129	-	-
2. Pantai Lunci	-	178	-	-
3. Sukamara	16	286	-	-
4. Balai Riam	-	197	-	-
5. Permata Kecubung	-	69	-	-
Kabupaten Sukamara <i>Sukamara Regency</i>	16	859	-	-

Lanjutan Tabel/*Continued Table* 5.2.2

Kecamatan <i>Sub District</i>	Petsai <i>Chinese Cabbage</i>	Tomat <i>Tomato</i>	Wortel <i>Carrot</i>
(1)	(6)	(7)	(8)
1. Jelai	6	-	-
2. Pantai Lunci	29	-	-
3. Sukamara	-	135	-
4. Balai Riam	-	-	-
5. Permata Kecubung	-	-	-
Kabupaten Sukamara <i>Sukamara Regency</i>	35	135	-

Sumber : BPS, Statistik Pertanian Hortikultura, SPH-SBS

Source : BPS-Statistics of Indonesia, Agricultural Statistics for Horticulture SPH-SBS

Tabel 5.2.3 Luas Panen Tanaman Sayuran dan Buah-Buahan Semusim Menurut Jenis Tanaman di Kabupaten Sukamara (ha), 2018
Harvested Area of Seasonal Vegetables and Fruits by Kind of Plant in Sukamara Regency (ha), 2018

Jenis Tanaman <i>Kind of Plants</i>	Luas Panen Tanaman Sayuran dan Buah–Buahan Semusim <i>Harvested Area of Seasonal Vegetables and Fruits</i>
(1)	(2)
Sayuran/Vegetables	
Bawang Daun/ <i>Wlech Onion</i>	41
Bawang Merah/ <i>Shallot</i>	5
Bawang Putih/ <i>Garlic</i>	–
Bayam/ <i>Spinach</i>	42
Buncis/ <i>Green Bean</i>	1
Cabai Besar/ <i>Chili (Capsicum Annum)</i>	11
Cabai Rawit/ <i>Chili (Capsicum Frutescens)</i>	63
Cabai/ <i>Chili</i>	74
Jamur/ <i>Mushroom</i>	–
Kacang Merah/ <i>Red Bean</i>	–
Kacang Panjang/ <i>Yarldong Bean</i>	46
Kangkung/ <i>Kangkong</i>	82
Kembang Kol/ <i>Cauliflower</i>	–
Kentang/ <i>Potato</i>	–
Ketimun/ <i>Cucumber</i>	31
Kubis/ <i>Cabbage</i>	–
Labu Siam/ <i>Chayote</i>	1
Lobak/ <i>Radish</i>	–
Petsai/ <i>Chinese Cabbage</i>	–
Terung/ <i>Eggplant</i>	13
Tomat/ <i>Tomato</i>	33
Wortel/ <i>Carrot</i>	17
Buah–buahan/Fruits	
Blewah/ <i>Cantaloupe</i>	...
Melon/ <i>Melon</i>	–
Semangka/ <i>Watermelon</i>	–
Stroberi/ <i>Strawberry</i>	4

Sumber : BPS, Statistik Pertanian Hortikultura, SPH-SBS

Source : BPS-Statistics of Indonesia, Agricultural Statistics for Horticulture SPH-SBS

Tabel 5.2.4 Produksi Tanaman Sayuran dan Buah-Buahan Semusim Menurut Jenis Tanaman di Kabupaten Sukamara (kuintal), 2018

Production of Seasonal Vegetables and Fruits by Kind of Plant in Sukamara Regency (quintal), 2018

Jenis Tanaman <i>Kind of Plants</i>	Produksi Tanaman Sayuran dan Buah–Buahan Semusim <i>Production of Seasonal Vegetables and Fruits</i>
(1)	(2)
Sayuran/Vegetables	
Bawang Daun/ <i>Wlech Onion</i>	131
Bawang Merah/ <i>Shallot</i>	16
Bawang Putih/ <i>Garlic</i>	–
Bayam/ <i>Spinach</i>	79
Buncis/ <i>Green Bean</i>	17
Cabai Besar/ <i>Chili (Capsicum Annum)</i>	125
Cabai Rawit/ <i>Chili (Capsicum Frutescens)</i>	734
Cabai/ <i>Chili</i>	859
Jamur/ <i>Mushroom</i>	–
Kacang Merah/ <i>Red Bean</i>	–
Kacang Panjang/ <i>Yarldlong Bean</i>	374
Kangkung/ <i>Kangkong</i>	168
Kembang Kol/ <i>Cauliflower</i>	–
Kentang/ <i>Potato</i>	–
Ketimun/ <i>Cucumber</i>	428
Kubis/ <i>Cabbage</i>	–
Labu Siam/ <i>Chayote</i>	9
Lobak/ <i>Radish</i>	–
Petsai/ <i>Chinese Cabbage</i>	–
Terung/ <i>Eggplant</i>	35
Tomat/ <i>Tomato</i>	452
Wortel/ <i>Carrot</i>	135
Buah–buahan/Fruits	
Blewah/ <i>Cantaloupe</i>	–
Melon/ <i>Melon</i>	–
Semangka/ <i>Watermelon</i>	49
Stroberi/ <i>Strawberry</i>	–

Sumber : BPS, Statistik Pertanian Hortikultura, SPH-SBS
 Source : BPS-Statistics of Indonesia, Agricultural Statistics for Horticulture SPH-SBS

Tabel 5.2.5 Luas Panen Tanaman Biofarmaka Menurut Kecamatan dan Jenis Tanaman di Kabupaten Sukamara (m²), 2018
Table **Harvested Area of Medicinal Plants by Sub District and Kind of Plant in Sukamara Regency (m²), 2018**

Kecamatan <i>Sub District</i>	Jahe <i>Ginger</i>	Laos/Lengkuas <i>Galanga</i>	Kencur <i>East Indian Ga- langal</i>	Kunyit <i>Turmeric</i>
(1)	(2)	(3)	(4)	(5)
1. Jelai	-	-	-	-
2. Pantai Lunci	-	-	-	-
3. Sukamara	-	-	-	-
4. Balai Riam	-	-	-	-
5. Permata Kecubung	-	-	-	-
Kabupaten Sukamara <i>Sukamara Regency</i>	-	-	-	-

Sumber : BPS, Statistik Pertanian Hortikultura, SPH-TBF
 Source : BPS-Statistics of Indonesia, Agricultural Statistics for Horticulture SPH-TBF

Tabel 5.2.6 **Produksi Tanaman Biofarmaka Menurut Kecamatan dan Jenis Tanaman di Kabupaten Sukamara (kg), 2018**
Production of Medicinal Plants by Sub District and Kind of Plant in Sukamara Regency (kg), 2018

Kecamatan <i>Sub District</i>	Jahe <i>Ginger</i>	Laos/Lengkuas <i>Galanga</i>	Kencur <i>East Indian Ga- langal</i>	Kunyit <i>Turmeric</i>
(1)	(2)	(3)	(4)	(5)
1. Jelai	-	-	-	-
2. Pantai Lunci	-	-	-	-
3. Sukamara	-	-	-	-
4. Balai Riam	-	-	-	-
5. Permata Kecubung	-	-	-	-
Kabupaten Sukamara <i>Sukamara Regency</i>	-	-	-	-

Sumber : BPS, Statistik Pertanian Hortikultura, SPH-TBF
 Source : BPS-Statistics of Indonesia, Agricultural Statistics for Horticulture SPH-TBF

Tabel 5.2.7 Luas Panen Tanaman Biofarmaka Menurut Jenis Tanaman di Kabupaten Sukamara (m²), 2018
Harvested Area of Medicinal Plants by Kind of Plant in Sukamara Regency (m²), 2018

Jenis Tanaman <i>Kind of Plants</i>	Luas Panen Tanaman Biofarmaka <i>Harvested Area of Medicinal Plants</i>
(1)	(2)
Dringo/Sweet Root/Calamus	-
Jahe/Ginger	-
Kapulaga/Java Cardamon	-
Kencur/East Indian Galangal	-
Kunyit/Turmeric	-
Laos/Lengkuas/Galanga	-
Lempuyang/Zingiber Aromaticum	-
Lidah Buaya/Oliviera	-
Mengkudu/Indian Mulberry	-
Temuireng/Black Turmeric	-
Temukunci/Chinese Keys	-
Temulawak/Java Turmeric	-
Sambiloto/King of Bitter	-

Sumber : BPS, Statistik Pertanian Hortikultura, SPH-TBF
 Source : BPS-Statistics of Indonesia, Agricultural Statistics for Horticulture SPH-TBF

Tabel 5.2.8 Produksi Tanaman Biofarmaka Menurut Jenis Tanaman di Kabupaten Sukamara (kg), 2018
Production of Medicinal Plants by Kind of Plant in Sukamara Regency (kg), 2018

Jenis Tanaman <i>Kind of Plants</i>	Luas Panen Tanaman Biofarmaka <i>Harvested Area of Medicinal Plants</i>
(1)	(2)
Dringo/Sweet Root/Calamus	-
Jahe/Ginger	-
Kapulaga/Java Cardamon	-
Kencur/East Indian Galangal	-
Kunyit/Turmeric	-
Laos/Lengkuas/Galanga	-
Lempuyang/Zingiber Aromaticum	-
Lidah Buaya/Oliviera	-
Mengkudu/Indian Mulberry	-
Temuireng/Black Turmeric	-
Temukunci/Chinese Keys	-
Temulawak/Java Turmeric	-
Sambiloto/King of Bitter	-

Sumber : BPS, Statistik Pertanian Hortikultura, SPH-TBF

Source : BPS-Statistics of Indonesia, Agricultural Statistics for Horticulture SPH-TBF

Tabel 5.2.9 Luas Panen Tanaman Hias Menurut Jenis Tanaman di Kabupaten Sukamara (m²), 2018
Harvested Area of Ornamental Plants by Sub District and Kind of Plant in Sukamara Regency (m²), 2018

Kecamatan Sub District	Anggrek Orchid	Krisan Chrysantemum	Mawar Rose	Sedap Malam Tuberose
(1)	(2)	(3)	(4)	(5)
1. Jelai	-	-	-	-
2. Pantai Lunci	-	-	-	-
3. Sukamara	-	-	-	-
4. Balai Riam	-	-	-	-
5. Permata Kecubung	-	-	-	-
Kabupaten Sukamara <i>Sukamara Regency</i>	-	-	-	-

Sumber : BPS, Statistik Pertanian Hortikultura, SPH-TH
 Source : BPS-Statistics of Indonesia, Agricultural Statistics for Horticulture SPH-TH

Tabel 5.2.10 Produksi Tanaman Hias Menurut Jenis Tanaman di Kabupaten Sukamara (tangkai), 2018
Production of Ornamental Plants by Sub District and Kind of Plant in Sukamara Regency (stalks), 2018

Kecamatan Sub District	Anggrek Orchid	Krisan Chrysantemum	Mawar Rose	Sedap Malam Tuberose
(1)	(2)	(3)	(4)	(5)
1. Jelai	-	-	-	-
2. Pantai Lunci	-	-	-	-
3. Sukamara	-	-	-	-
4. Balai Riam	-	-	-	-
5. Permata Kecubung	-	-	-	-
Kabupaten Sukamara <i>Sukamara Regency</i>	-	-	-	-

Sumber : BPS, Statistik Pertanian Hortikultura, SPH-TH

Source : BPS-Statistics of Indonesia, Agricultural Statistics for Horticulture SPH-TH

Tabel 5.2.11 Luas Panen Tanaman Hias Menurut Jenis Tanaman di Kabupaten Sukamara (m²), 2018
Harvested Area of Ornamental Plants by Kind of Plant in Sukamara Regency (m²), 2018

Jenis Tanaman <i>Kind of Plants</i>	Luas Panen Tanaman Hias <i>Harvested Area of Ornamental Plants</i>
(1)	(2)
Anggrek/ <i>Orchid</i>	-
Anthurium Bunga/ <i>Flamingo Lily Flower</i>	-
Anyelir/ <i>Carnation</i>	-
Dracaena/ <i>Dracaena</i>	-
Gladiol/ <i>Gladiol</i>	-
Herbras/ <i>Gerbera</i>	-
Krisan/ <i>Chrysantemum</i>	-
Mawar/ <i>Rose</i>	-
Melati/ <i>Jasmine</i>	-
Palem/ <i>Palm</i>	-
Pisang–pisangan/ <i>Heliconia</i>	-
Sedap Malam/ <i>Tuberose</i>	-

Sumber : BPS, Statistik Pertanian Hortikultura, SPH-TH

Source : BPS-Statistics of Indonesia, Agricultural Statistics for Horticulture SPH-TH

Tabel 5.2.12 Produksi Tanaman Hias Menurut Jenis Tanaman di Kabupaten Sukamara (tangkai), 2018
Production of Ornamental Plants by Kind of Plant in Sukamara Regency (stalks), 2018

Jenis Tanaman <i>Kind of Plants</i>	Produksi Tanaman Hias <i>Production of Ornamental Plants</i>
(1)	(2)
Anggrek/ <i>Orchid</i>	-
Anthurium Bunga/ <i>Flamingo Lily Flower</i>	-
Anyelir/ <i>Carnation</i>	-
Dracaena/ <i>Dracaena</i>	-
Gladiol/ <i>Gladiol</i>	-
Herbras/ <i>Gerbera</i>	-
Krisan/ <i>Chrysantemum</i>	-
Mawar/ <i>Rose</i>	-
Melati/ <i>Jasmine</i>	-
Palem/ <i>Palm</i>	-
Pisang-pisangan/ <i>Heliconia</i>	-
Sedap Malam/ <i>Tuberose</i>	-

Sumber : BPS, Statistik Pertanian Hortikultura, SPH-TH
 Source : BPS-Statistics of Indonesia, Agricultural Statistics for Horticulture SPH-TH

Tabel 5.2.13 **Produksi Buah-buahan Menurut Jenis Tanaman Menurut Kecamatan di Kabupaten Sukamara (kuintal), 2018**
Production of Fruits by Kind of Plant by Sub District in Sukamara Regency (quintal), 2018

Kecamatan Sub District	Mangga Mango	Durian Durian	Jeruk Orange
(1)	(2)	(3)	(4)
1. Jelai	10	32	29 860
2. Pantai Lunci	-	-	500
3. Sukamara	-	12	346
4. Balai Riam	-	196	-
5. Permata Kecubung	40	93	-
Kabupaten Sukamara <i>Sukamara Regency</i>	50	333	30 706

Lanjutan Tabel/*Continued Table* 5.2.13

Kecamatan <i>Sub District</i>	Pisang <i>Banana</i>	Pepaya <i>Papaya</i>	Salak <i>Salacca</i>
(1)	(5)	(6)	(7)
1. Jelai	2 390	40	–
2. Pantai Lunci	64	19	–
3. Sukamara	–	–	–
4. Balai Riam	163	30	–
5. Permata Kecubung	–	18	–
Kabupaten Sukamara <i>Sukamara Regency</i>	2 617	107	–

Sumber : BPS, Statistik Pertanian Hortikultura, SPH-BST
 Source : BPS-Statistics of Indonesia, Agricultural Statistics for Horticulture SPH-BST

Tabel 5.2.14 Produksi Buah-Buahan dan Sayuran Tahunan Menurut Jenis Tanaman di Kabupaten Sukamara (kuintal), 2018
Production of Annual Fruits and Vegetables by Kind of Plant (quintal), 2018

Jenis Tanaman <i>Kind of Plants</i>	Produksi Buah–Buahan dan Sayuran Tahunan <i>Production of Annual Fruits and Vegetables</i>
(1)	(2)
Buah–Buahan/Fruits	...
Alpukat/ <i>Avocado</i>	4
Anggur/ <i>Grape</i>	0
Apel/ <i>Apple</i>	0
Belimbing/ <i>Star Fruit</i>	16
Duku/Langsar/ <i>Kokosan/Duku</i>	40
Durian/ <i>Durian</i>	333
Jambu Air/ <i>Rose Apple</i>	31
Jambu Biji/ <i>Guava</i>	74
Jeruk Besar/ <i>Pomelo</i>	151
Jeruk Siam/ <i>Kepron/Tangerine/Orange</i>	30 706
Jeruk/ <i>Orange (Tangerine + Pomelo)</i>	30 857
Mangga/ <i>Mango</i>	50
Manggis/ <i>Mangosteen</i>	64
Markisa/ <i>Marquisa</i>	0
Nangka/ <i>Cempedak/Jack Fruit</i>	382
Nenas/ <i>Pineapple</i>	93
Pepaya/ <i>Papaya</i>	107
Pisang/ <i>Banana</i>	2 617
Rambutan/ <i>Rambutan</i>	404
Salak/ <i>Salacca</i>	0
Sawo/ <i>Sapodilla/Star Apple</i>	68
Sirsak/ <i>Soursop</i>	32
Sukun/ <i>Bread Fruit</i>	10
Sayuran/Vegetables	...
Jengkol/ <i>Jengkol</i>	0
Melinjo/ <i>Melinjo</i>	5
Petai/ <i>Twisted Cluster Bean</i>	20

Sumber : BPS, Statistik Pertanian Hortikultura, SPH-BST

Source : BPS-Statistics of Indonesia, Agricultural Statistics for Horticulture SPH-BST

5.3 PERKEBUNAN

ESTATE CROPS

Tabel 5.3.1 Luas Areal Tanaman Perkebunan Menurut Kecamatan dan Jenis Tanaman di Kabupaten Sukamara (ribu ha), 2018
Table
Planted Area of Estate Crops by Sub District and Type of Crops in Sukamara Regency (thousand ha), 2018

Kecamatan Sub District	Kelapa Sawit Oil Palm		Kelapa Coconut		Karet Rubber		Kopi Coffee	
	2017	2018	2017	2018	2017	2018	2017	2018
(1)	(2)	(3)	(4)	(5)	(6)	(7)	(8)	(9)
1. Jelai	-	0,00	0,30	0,03	0,05	0,02	0,00	0,00
2. Pantai Lunci	0,25	0,27	0,43	0,10	0,84	0,67	-	0,00
3. Sukamara	2,59	2,70	0,03	0,01	1,66	1,86	0,00	0,00
4. Balai Riam	9,12	5,27	0,02	0,00	2,08	1,00	0,00	0,00
5. Permata Kecubung	0,55	5,03	0,02	0,00	1,41	2,59	0,00	0,00
Kabupaten Sukamara Sukamara Regency	12,51	13,09	0,79	0,16	6,04	6,01	0,01	0,00

Lanjutan Tabel/*Continued table* 5.3.1

Kecamatan Sub District	Kakao Cocoa		Tebu Sugar Cane		Teh Tea		Tembakau Tobacco	
	2017	2018	2017	2018	2017	2018	2017	2018
(1)	(2)	(3)	(4)	(5)	(6)	(7)	(8)	(9)
1. Jelai	-
2. Pantai Lunci	-
3. Sukamara	-
4. Balai Riam	-
5. Permata Kecubung	-
Kabupaten Sukamara Sukamara Regency	-

Catatan/Notes: Luas Areal = TBM + TM + TTR/TTM.

Sumber : Dinas Ketahanan Pangan dan Pertanian Kabupaten Sukamara

Source : Agricultural and Food Stability Service of Sukamara Regency

Tabel 5.3.2 **Produksi Tanaman Perkebunan Menurut Kecamatan dan Jenis Tanaman di Kabupaten Sukamara (ribu ton), 2018**
Production of Estate Crops by Sub District and Type of Crops in Sukamara Regency (thousand tons), 2018

Kecamatan Sub District	Kelapa Sawit Oil Palm		Kelapa Coconut		Karet Rubber		Kopi Coffee	
	2017	2018	2017	2018	2017	2018	2017	2018
(1)	(2)	(3)	(4)	(5)	(6)	(7)	(8)	(9)
1. Jelai	-	0,00	0,03	0,03	0,00	0,02	0,00	0,00
2. Pantai Lunci	0,29	0,37	0,12	0,10	0,01	0,01	0,00	0,00
3. Sukamara	5,54	4,46	0,00	0,00	0,23	1,59	0,00	0,00
4. Balai Riam	27,27	16,99	0,00	0,00	0,55	0,80	0,00	0,00
5. Permata Kecubung	1,17	10,62	0,00	0,00	0,59	1,37	0,00	0,00
Kabupaten Sukamara Sukamara Regency	34,27	32,46	0,17	0,14	1,41	3,93	0,00	0,00

Lanjutan Tabel/*Continued table* 5.3.2

Kecamatan Sub District	Kakao Cocoa		Tebu Sugar Cane		Teh Tea		Tembakau Tobacco	
	2017	2018	2017	2018	2017	2018	2017	2018
(1)	(2)	(3)	(4)	(5)	(6)	(7)	(8)	(9)
1. Jelai	-
2. Pantai Lunci	-
3. Sukamara	-
4. Balai Riam	-
5. Permata Kecubung	-
Kabupaten Sukamara Sukamara Regency	-

Sumber : Dinas Ketahanan Pangan dan Pertanian Kabupaten Sukamara

Source : Agricultural and Food Stability Service of Sukamara Regency

5.4 KEHUTANAN

FORESTRY

Tabel 5.4.1 Luas Kawasan Hutan Menurut Jenisnya di Kabupaten Sukamara (hektar), 2017
Forest Area by Kinds in Sukamara Regency (hectare), 2017

Jenis Hutan/ <i>Kinds of Forest</i>	Luas Hutan/ <i>Forests Area</i>
(1)	(2)
1. Hutan Lindung/ <i>Protection Forest</i>	-
2. Suaka Alam dan Pelestarian/ <i>Sanctuary Reserve and Nature Conservation Area</i>	31 441,87
3. Hutan Produksi/ <i>Production Forest</i>	
- Terbatas/ <i>Limited</i>	299 485,56
- Tetap/ <i>Permanent</i>	139 249,95
- Dapat Dikonversi/ <i>Convertible</i>	55 068,14
4. Areal Penggunaan Lain/ <i>Used Areas</i>	-
5. Tubuh Air/ <i>Body of Water</i> Perairan/ <i>Water Area</i>	469,65
Jumlah/<i>Total</i>	250 671,00

Sumber : Dinas Kehutanan Provinsi Kalimantan Tengah
 Source : *Regional Office of Forestry, Kalimantan Tengah Province*

Tabel 5.4.2 **Produksi Kayu Hutan menurut Jenis Produksi di Kabupaten Sukamara, 2018**
Production of Logs by Production Types in Sukamara Regency, 2018

Jenis Produksi <i>Production Types</i>	Kuantitas <i>Quantity</i> (batang/shaft)	Volume <i>Volume</i> (m³)
(1)	(2)	
Meranti	-	356,69
Rimba Campuran	-	924,90
Kayu Indah	-	7,30
Jenis Lainnya	-	-
Jumlah/Total	-	1 288,89

Sumber : Dinas Kehutanan Provinsi Kalimantan Tengah
 Source : *Regional Office of Forestry, Kalimantan Tengah Province*

5.5 PETERNAKAN

LIVESTOCK

Tabel 5.5.1 Populasi Ternak Menurut Jenis Ternak dan Kecamatan di Kabupaten Sukamara, 2018
Population of Livestock and Poultry by Kind of Livestock and Sub District in Sukamara Regency, 2018

Kecamatan Sub District	Sapi Perah Dairy Cattle		Sapi Potong Beef Cattle		Kerbau Buffalo		Kuda Horse	
	2017	2018	2017	2018	2017	2018	2017	2018
(1)	(2)	(3)	(4)	(5)	(6)	(7)	(8)	(9)
1. Jelai	-	-	899	413	-	-	-	-
2. Pantai Lunci	-	-	514	364	-	-	-	-
3. Sukamara	-	-	1 644	1006	-	-	-	-
4. Balai Riam	-	-	251	234	-	-	-	-
5. Permata Kecubung	-	-	139	163	-	-	-	-
Kabupaten Sukamara <i>Sukamara Regency</i>	-	-	3 447	2180	-	-	-	-

Lanjutan Tabel/*Continued Table* 5.5.1

Kecamatan Sub District	Kambing Goat		Domba Sheep		Babi Pig	
	2017	2018	2017	2018	2017	2018
(1)	(2)	(3)	(4)	(5)	(6)	(7)
1. Jelai	-	4	-	-	-	-
2. Pantai Lunci	168	98	-	-	-	-
3. Sukamara	120	83	-	114	2 644	1293
4. Balai Riam	442	484	-	-	1 354	1502
5. Permata Kecubung	129	197	-	-	1 637	1331
Kabupaten Sukamara Sukamara Regency	859	866	-	114	5 635	4126

Sumber : Dinas Ketahanan Pangan dan Kabupaten Sukamara
 Source : /Agricultural and Food Stability Office of Sukamara Regency

Tabel 5.5.2 **Populasi Unggas Menurut Jenis Unggas dan Kecamatan di Kabupaten Sukamara, 2018**
Population of Poultry by Kind of Poultry and Sub District in Sukamara Regency, 2018

Kecamatan Sub District	Ayam Kampung Native Chicken		Ayam Petelur Layer		Ayam Pedaging Broiler		Itik/Itik Manila Duck	
	2017	2018	2017	2018	2017	2018	2017	2018
(1)	(2)	(3)	(4)	(5)	(6)	(7)	(8)	(9)
1. Jelai	4 271	4 160	-	-	7 565	6 000	411	616
2. Pantai Lunci	7 919	8 075	-	-	23 500	3 200	693	304
3. Sukamara	23 031	8 257	-	-	25 969	53 006	2 193	1 389
4. Balai Riam	15 526	17 201	-	-	15 800	3 814	684	1 110
5. Permata Kecubung	14 378	10 648	-	-	2 715	518	771	1 694
Kabupaten Sukamara Sukamara Regency	65 125	48 341	-	-	75 276	66 538	4 752	5 113

Sumber : Dinas Ketahanan Pangan dan Kabupaten Sukamara
 Source : /Agricultural and Food Stability Office of Sukamara Regency

Tabel 5.5.3 Jumlah Ternak yang Dipotong menurut Jenis Ternak dan Kecamatan di Kabupaten Sukamara (ekor), 2018
Number of Livestock at Slaughtered and Sub District in Sukamara Regency (kg), 2018

Kecamatan Sub District	Sapi Perah Dairy Cattle		Sapi Potong Beef Cattle		Kerbau Buffalo		Kuda Horse	
	2017	2018	2017	2018	2017	2018	2017	2018
(1)	(2)	(3)	(4)	(5)	(6)	(7)	(8)	(9)
1. Jelai	-	-	25	6	-	-	-	-
2. Pantai Lunci	-	-	35	10	-	-	-	-
3. Sukamara	-	-	363	290	-	-	-	-
4. Balai Riam	-	-	20	41	-	-	-	-
5. Permata Kecubung	-	-	15	11	-	-	-	-
Kabupaten Sukamara Sukamara Regency	-	-	458	358	-	-	-	-

Lanjutan Tabel/*Continued Table* 5.5.3

Kecamatan Sub District	Kambing Goat		Domba Sheep		Babi Pig	
	2017	2018	2017	2018	2017	2018
(1)	(2)	(3)	(4)	(5)	(6)	(7)
1. Jelai	10	-	-	-	-	-
2. Pantai Lunci	15	2	-	-	-	-
3. Sukamara	196	215	-	-	1 020	960
4. Balai Riam	35	6	-	-	250	60
5. Permata Kecubung	30	2	-	-	120	50
Kabupaten Sukamara Sukamara Regency	286	225	-	-	1 390	1 070

Sumber : Dinas Ketahanan Pangan dan Kabupaten Sukamara
 Source : *Agricultural and Food Stability Office of Sukamara Regency*

Tabel 5.5.4 Jumlah Ternak yang Dipotong menurut Jenis Ternak dan Kecamatan di Kabupaten Sukamara (kg), 2018
Number of Livestock at Slaughtered and Sub District in Sukamara Regency (kg), 2018

Kecamatan Sub District	Sapi Perah Dairy Cattle		Sapi Potong Beef Cattle		Kerbau Buffalo		Kuda Horse	
	2017	2018	2017	2018	2017	2018	2017	2018
(1)	(2)	(3)	(4)	(5)	(6)	(7)	(8)	(9)
1. Jelai	-	-	...	967	-	-	-	-
2. Pantai Lunci	-	-	...	1 612	-	-	-	-
3. Sukamara	-	-	...	46 736	-	-	-	-
4. Balai Riam	-	-	...	6 608	-	-	-	-
5. Permata Kecubung	-	-	...	1 773	-	-	-	-
Kabupaten Sukamara <i>Sukamara Regency</i>	-	-	...	57 695	-	-	-	-

Lanjutan Tabel/*Continued Table* 5.5.4

Kecamatan Sub District	Kambing Goat		Domba Sheep		Babi Pig	
	2017	2018	2017	2018	2017	2018
(1)	(2)	(3)	(4)	(5)	(6)	(7)
1. Jelai	...	-	-	-	...	-
2. Pantai Lunci	...	25	-	-	...	-
3. Sukamara	...	2 720	-	-	...	55 152
4. Balai Riam	...	76	-	-	...	3 447
5. Permata Kecubung	...	25	-	-	...	2 873
Kabupaten Sukamara Sukamara Regency	...	2 846	-	-	...	61 472

Sumber : Dinas Ketahanan Pangan dan Kabupaten Sukamara
 Source : *Agricultural and Food Stability Office of Sukamara Regency*

Tabel 5.5.5 **Produksi Daging Unggas menurut Kecamatan dan Jenis Unggas di Kabupaten Sukamara (kg), 2018**
Poultry Meat Production by Sub District and Kind of Poultry in Sukamara Regency (kg), 2018

Kecamatan Sub District	Ayam Buras Native Chicken		Ayam Petelur Layer		Ayam Pedaging Broiler		Itik/Itik Manila Duck	
	2017	2018	2017	2018	2017	2018	2017	2018
(1)	(2)	(3)	(4)	(5)	(6)	(7)	(8)	(9)
1. Jelai	...	606	-	-	...	2700	...	76
2. Pantai Lunci	...	1212	-	-	...	3600	...	143
3. Sukamara	...	9999	-	-	...	156 000	...	1723
4. Balai Riam	...	3535	-	-	...	5450	...	135
5. Permata Kecubung	...	2525	-	-	...	3750	...	244
Kabupaten Sukamara <i>Sukamara Regency</i>	...	17877	-	-	...	171 300	...	2321

Sumber : Dinas Ketahanan Pangan dan Kabupaten Sukamara
 Source : *Agricultural and Food Stability Office of Sukamara Regency*

Tabel 5.5.6 **Produksi Telur Unggas menurut Kecamatan dan Jenis Unggas di Kabupaten Sukamara (kg), 2018**
Poultry Eggs Production by Sub District and Kind of Poultry in Sukamara Regency (kg), 2018

Kecamatan Sub District	Ayam Buras Native Chicken		Ayam Petelur Layer		Ayam Pedaging Broiler		Itik/Itik Manila Duck	
	2017	2018	2017	2018	2017	2018	2017	2018
(1)	(2)	(3)	(4)	(5)	(6)	(7)	(8)	(9)
1. Jelai	...	5505	-	-	-	1 786
2. Pantai Lunci	...	5928	-	-	-	773
3. Sukamara	...	6847	-	-	-	6 666
4. Balai Riam	...	13087	-	-	-	1 699
5. Permata Kecubung	...	9997	-	-	-	17 773
Kabupaten Sukamara Sukamara Regency	...	41364	-	-	-	28 697

Sumber : Dinas Ketahanan Pangan dan Kabupaten Sukamara
 Source : /Agricultural and Food Stability Office of Sukamara Regency

5.6 PERIKANAN
FISHERY

Tabel 5.6.1 Jumlah Petani Perikanan Budidaya Menurut Kecamatan dan Jenis Budidaya di Kabupaten Sukamara, 2018
The Number of Aquaculture Households by Sub District and Type of Culture in Sukamara Regency, 2018

Kecamatan <i>Sub District</i>	Petani Perikanan <i>Aquaculture Household</i>		
	Kolam <i>Freshwater Pond</i>	Sawah <i>Ricefield</i>	Tambak <i>Brackishwater Pond</i>
(1)	(2)	(3)	(4)
1. Jelai	5	20	50
2. Pantai Lunci	21	-	145
3. Sukamara	134	-	-
4. Balai Riam	147	-	-
5. Permata Kecubung	52	-	-
Kabupaten Sukamara <i>Sukamara Regency</i>	359	20	195

Lanjutan Tabel/*Continued Table 5.6.1*

Kecamatan <i>Sub District</i>	Petani Perikanan <i>Aquaculture Household</i>		Produksi (ton basah) <i>Production (wet ton)</i>
	Karamba <i>Cage</i>	Jumlah <i>Total</i>	
(1)	(5)	(6)	(7)
1. Jelai	41	116	119,78
2. Pantai Lunci	-	166	1 192,91
3. Sukamara	102	236	161,84
4. Balai Riam	-	147	24,26
5. Permata Kecubung	-	52	21,40
Kabupaten Sukamara <i>Sukamara Regency</i>	143	717	1 520,19

Sumber : Dinas Perikanan Kabupaten Sukamara
 Source : Fisheries Office Service of Sukamara Regency

Tabel 5.6.2 Jumlah Nelayan/Petani Ikan dan Produksi Perikanan Tangkap Menurut Kecamatan di Kabupaten Sukamara, 2018

Number of Fisherman and Production of Fish Capture by Sub District and Types of Captures in Sukamara Regency, 2018

Kecamatan <i>Sub District</i>	Perikanan Tangkap di Laut/ <i>Marine Capture Fish- eries</i>		Perikanan Perairan Umum Daratan/ <i>Inland Open Water Capture Fisheries</i>		Perikanan Tangkap/ <i>Fish Capture</i>	
	Jumlah Rumah Tangga <i>Number of Fish- erman</i>	Volume (ton basah) <i>Volume (wet ton)</i>	Jumlah Rumah Tangga <i>Number of Fish- erman</i>	Volume (ton basah) <i>Volume (wet ton)</i>	Jumlah Rumah Tangga <i>Number of Fish- erman</i>	Volume (ton basah) <i>Volume (wet ton)</i>
(1)	(2)	(3)	(4)	(5)	(6)	(7)
1. J e l a i	354	1 327,20	68	275,56	422	1 602,76
2. Pantai Lunci	702	1 766,67	-	-	702	1 766,67
3. Sukamara	-	-	226	915,84	226	915,84
4. Balai Riam	-	-	62	251,25	62	251,25
5. Permata Kecubung	-	-	24	97,26	24	97,26
Kabupaten Sukamara <i>Sukamara Regency</i>	1 056	3 093,86	380	1 539,91	1 436	4 633,78

Sumber : Dinas Perikanan Kabupaten Sukamara
Source : Fisheries Office Service of Sukamara Regency

Tabel 5.6.3 Jumlah Perahu/Kapal Penangkapan Ikan menurut Jenis Perahu dan Kecamatan di Kabupaten Sukamara, 2018
Number of Fishing Boat by Type of Ship and Sub District in Sukamara Regency, 2018

Kecamatan <i>Sub District</i>	Perahu Tanpa Motor <i>Nonpowered Boat</i>	Perahu Motor Tempel/Outboard <i>Motorboat</i>	Kapal Motor Inboard Motorboat	Jukung/Boat
(1)	(2)	(3)	(4)	(5)
1. Jelai	-	56	198	-
2. Pantai Lunci	-	-	434	-
3. Sukamara	11	147	-	6
4. Balai Riam	25	9	-	13
5. Permata Kecubung	13	7	-	-
Kabupaten Sukamara <i>Sukamara Regency</i>	98	438	1 264	38

Sumber : Dinas Perikanan Kabupaten Sukamara
 Source : Fisheries Office Service of Sukamara Regency

BAB/Chapter

06



PERTAMBANGAN DAN ENERGI

Mining and Energy

Jumlah Daya Terpasang

Installed Power

103,6 MWh

Produksi Listrik

Electricity Production

32,4 GWh

Jumlah Pelanggan Listrik

Numbers of Electricity Consumers

9 849

PENJELASAN TEKNIS

TECHNICAL NOTES

- | | |
|--|--|
| <ol style="list-style-type: none"> 1. Pertambangan adalah suatu kegiatan pengambilan endapan bahan galian berharga dan bernilai ekonomis dari dalam kulit bumi, di bawah permukaan bumi dan di bawah permukaan air. 2. Perusahaan Listrik Negara (PLN) adalah Perusahaan Umum Milik Negara yang mempunyai aktivitas kegiatan pembangkitan, transmisi, dan distribusi tenaga listrik. 3. Daya Terpasang adalah kapasitas mesin pembangkit sesuai dengan spesifikasi dari pabrikan. 4. Produksi Listrik adalah energi yang dibangkitkan/dihasilkan oleh mesin pembangkit, mencakup Pembangkit Listrik Kuala Jelai (Melayani Desa Kuala Jelai), Pembangkit Listrik Sukamara Baru (melayani Kota Sukamara, Kecamatan Pantai Lunci serta Desa Sukaramai), dan Pembangkit Listrik Pangkalan Bun (melayani Desa Sukaraja, Pangkalan Muntai, Balai Riam sampai dengan Nibung Terjun dan Kenawan). 5. Listrik Terjual adalah keseluruhan pendapatan PLN Rayon Sukamara dari penjualan tenaga listrik yang meliputi pelanggan di Kecamatan Sukamara, Pantai Lunci, Kuala Jelai, Balai Riam, Permata Kecubung, serta Kecamatan Kotawaringin Lama dan Desa Sukaramai. 6. Dipakai Sendiri adalah total pemakaian energi listrik untuk komponen-komponen pendukung mesin | <ol style="list-style-type: none"> 1. Mining is the extraction of mineral deposits that valuable and having economic value of the earth crust, beneath the earth surface and below the water surface. 2. State Electricity Company (PLN) is a government-owned Public Company that has the activity of generation, transmission, and distribution of electricity. 3. Installed Power is the capacity of the generating engine in accordance with the specifications of the manufacturer. 4. Electricity Production is the energy generated/generated by generating machines, including the Kuala Jelai Power Plant (Serving Kuala Jelai Village), Sukamara Baru Power Plant (serving Sukamara City, Pantai Lunci District and Sukaramai Village), and Pangkalan Bun Electric Power Generation (serving the village of Sukaraja, Pangkalan Muntai, Balai Riam to Nibung Waterfall and Kenawan). 5. Electricity Sold is the entire income of PLN Rayon Sukamara from the sale of electricity, which includes customers in Sukamara Sub District, Pantai Lunci Sub District, Jelai Sub District, Balai Riam Sub District, Permata Kecubung Sub District, and Kotawaringin Lama District and Sukaramai Village. 6. Self-Used is the total electrical energy usage for the components supporting the generating engine in |
|--|--|

pembangkit pada PLTD Sukamara Baru dan Kuala Jelai.

7. **Susut** adalah total energi listrik yang hilang dari keseluruhan produksi listrik.
8. **Jumlah Pelanggan** adalah jumlah pelanggan dengan tarif Rumah Tangga (R) non Rumah Dinas/Jabatan.
9. **Perusahaan Air Bersih** adalah perusahaan yang mempunyai aktivitas dalam penampungan, penjernihan, dan penyaluran air baku atau air bersih dari terminal air melalui saluran air, pipa atau mobil tangki (dalam satu pengelolaan administrasi dengan kegiatan ekonomi) kepada rumah tangga, perusahaan industri, atau pengguna komersial lainnya.
10. **Jumlah listrik/gas/air bersih yang terjual** adalah Jumlah listrik/gas/air bersih yang disalurkan kepada para pelanggan.

the PLTD Sukamara Baru and Kuala Jelai.

7. **Shrinkage** is the total electrical energy lost from overall electricity production.
8. **Number of Customers** is the number of customers at the rate of Households (R) non-national houses/positions.
9. **The Clean Water Companies** is a companies that have activities in the reservoir, purification, and distribution of the raw water or clean water from water terminal through the conduit, pipe or tank car (within one administrative management of economic activity) to households, industries, or other commercial users.
10. **Sold electricity/gas/cleaned water** is total electricity/gas/cleaned water sold to customers.

ULASAN

DESCRIPTION

6.1 Pertambangan

Pada tahun 2018, Dinas Pertambangan dan Energi Provinsi Kalimantan Tengah mencatat bahwa Izin Usaha Pertambangan (IUP) di Kabupaten Sukamara ada sebanyak 4 izin. Dua diantara izin tersebut merupakan izin eksplorasi Biji Besi. Sementara itu, dua izin lainnya merupakan izin produksi, yaitu produksi bijih besi dan mineral logam.

6.2 Listrik dan Air Minum

Kebutuhan energi merupakan kebutuhan yang penting. Listrik sebagai sumber penerangan utama adalah energi yang dibutuhkan banyak orang. Di Kabupaten Sukamara penggunaan penerangan dengan listrik yang disediakan oleh PLN sudah tercakup di seluruh daerah perkotaan. Tetapi wilayah perdesaan masih terdapat penggunaan listrik non-pln maupun bukan listrik sebagai penerangan utama. Selama tahun 2018, total produksi tenaga listrik Kabupaten Sukamara sebanyak 32.476.975,41 kWh, dimana ada sebanyak 103.604 kW daya terpasang.

Penggunaan sumber daya air di Kabupaten Sukamara masih disediakan secara mandiri oleh rumah tangga masing-masing. Tahun 2018, konsumsi air di Kabupaten Sukamara ada 500.249 m³ air yang disalurkan untuk 1.422 pelanggan PDAM di Kecamatan Sukamara dan 295 pelanggan PDAM di Kecamatan Balai Riam.

6.1 Mining

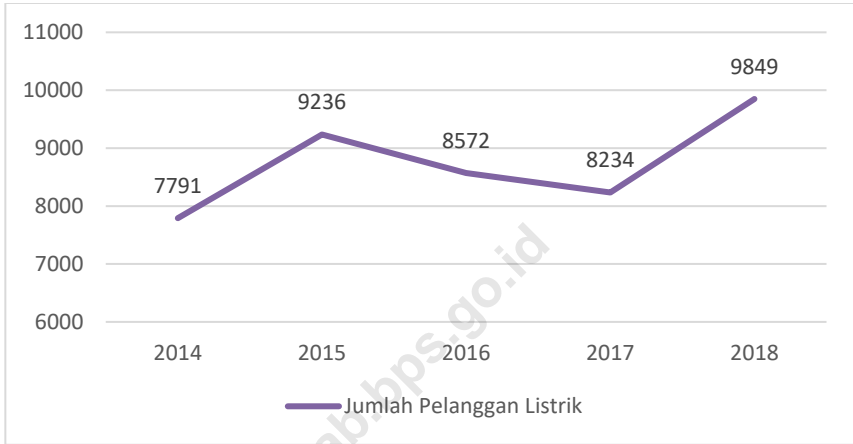
In 2018 Mining and Energy Office of Kalimantan Tengah Province revealed that there were 4 license for Mining Business Permits (IUP) in Sukamara Regency. Two of the permits are Iron Ore exploration permits. Meanwhile, the other two licenses are production licenses, namely iron ore and metal mineral production.

6.2 Electricity and Water Supply

Energy needs are important daily needs. Electricity as primary source of lighting is needed by many people. In Sukamara Regency lighting with electricity provided by State Electricity Company (PLN) covers all round in urban area. Unfortunately, in rural area non-PLN electricity and not electricity is used daily as primary source of lighting. During 2018, total electric power production in Sukamara Regency as much as 32,476,975.41 kWh, of which there is 103.604 kW of installed power.

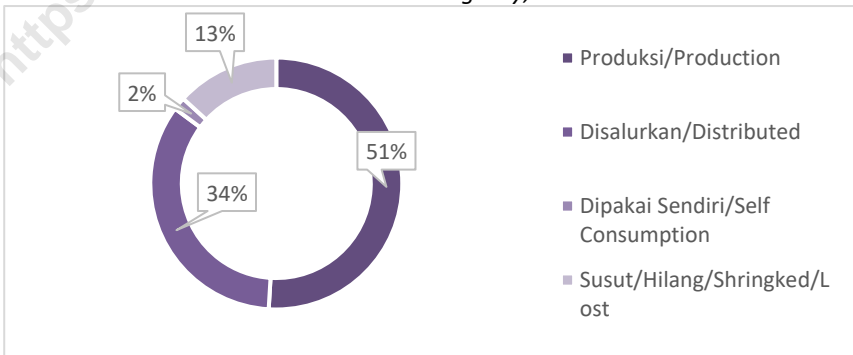
The use of water resources is provided by each household themselves. In 2018, Sukamara Regency consumption of drinking water are 500,249 m³ of water delivered to 295 customers.

Gambar 6.1 Jumlah Pelanggan Listrik Menurut Kecamatan di Kabupaten Sukamara, 2014-2018
Numbers of Electricity Customers by Sub District in Sukamara Regency, 2014-2018



Sumber : Perusahaan Listrik Negara Ranting Sukamara
 Source : State Electricity Company, Sukamara

Gambar 6.2 Produksi dan Distribusi Air Minum yang Disalurkan, Dipakai Sendiri, dan Susut/Hilang berdasarkan Bulan oleh PDAM di Kabupaten Sukamara, 2018
Production and Distribution of Drinking Water which is Distributed, Self-Consumed, and Shrinked/Lost by PDAM by Month in Sukamara Regency, 2018



Sumber : Perusahaan Daerah Air Minum (PDAM) Sukamara
 Source : State Electricity Company Sukamara and Balai Riam

6.1 PERTAMBANGAN MINING

Tabel 6.1.1 Izin Usaha Pertambangan (IUP) Eksplorasi menurut Jenis Barang Tambang di Kabupaten Sukamara, 2018
Table Exploration Mining Labour License by Kind in Sukamara Regency, 2018

Jenis Barang Tambang <i>Kind of Mining Goods</i>	Jumlah IUP <i>Number of IUP</i>	Luas <i>Size (Ha)</i>
(1)	(2)	(3)
1. Batu Bara/ <i>Coal</i>	-	-
2. Zircon/ <i>Zircon</i>	-	-
3. Bijih Besi/ <i>Iron Ore</i>	2	14 488,00
4. Emas/ <i>Gold</i>	-	-
5. Bauksit/ <i>Bauxite</i>	-	-
6. Galena/ <i>Galena</i>	-	-
7. Pasir/ <i>Sand</i>	-	-
8. Batuan/ <i>Rock</i>	-	-
9. Kerikil/ <i>Gravel</i>	-	-
10. Andesit/ <i>Andesite</i>	-	-
11. Granit/ <i>Granite</i>	-	-
12. Laterit/ <i>Laterite</i>	-	-
13. Pasir Kuarsa/ <i>Quartz Sand</i>	-	-
14. Mineral Logam/ <i>Metal Minerals</i>	-	-
15. Batu Gamping/ <i>Limestone</i>	-	-

Sumber : Dinas Pertambangan dan Energi Provinsi Kalimantan Tengah
Source : Mining and Energy Service, Kalimantan Tengah Province

Tabel 6.1.2 Izin Usaha Pertambangan (IUP) Produksi menurut Jenis Barang Tambang di Kabupaten Sukamara, 2018
Production Mining Labour License by Kind in Sukamara Regency, 2018

Jenis Barang Tambang <i>Kind of Mining Goods</i>	Jumlah IUP <i>Number of IUP</i>	Luas <i>Size (Ha)</i>
(1)	(2)	(3)
1. Batu Bara/ <i>Coal</i>	-	-
2. Zircon/ <i>Zircon</i>	-	-
3. Biji Besi/ <i>Iron Ore</i>	1	8 363
4. Emas/ <i>Gold</i>	-	-
5. Bauksit/ <i>Bauksit</i>	-	-
6. Galena/ <i>Galena</i>	-	-
7. Pasir/ <i>Sand</i>	-	-
8. Batuan/ <i>Rock</i>	-	-
9. Kerikil/ <i>Gravel</i>	-	-
10. Andesit/ <i>Andesite</i>	-	-
11. Granit/ <i>Granite</i>	-	-
12. Laterit/ <i>Laterite</i>	-	-
13. Pasir Kuarsa/ <i>Quartz Sand</i>	-	-
14. Mineral Logam/ <i>Metal Minerals</i>	1	8 363
15. Batu Gamping/ <i>Limestone</i>	-	-

Sumber : Dinas Pertambangan dan Energi Provinsi Kalimantan Tengah
 Source : *Mining and Energy Service, Kalimantan Tengah Province*

6.2 LISTRIK DAN AIR MINUM

ELECTRICITY AND WATER SUPPLY

Tabel 6.2.1 Daya Terpasang, Produksi, dan Distribusi Listrik PT. PLN (Persero) berdasarkan Bulan pada PLN Ranting Sukamara, 2018
Installed Electricity Power, Production, and Distribution of PT. PLN (Persero) Monthly at PLN Branch of Sukamara by Sub District, 2018

Bulan Months	Daya Terpasang Installed Power (kW)	Produksi Listrik Electricity Production (kWh)	Listrik Terjual Electricity Sold (kWh)	Dipakai Sendiri Own Used (kWh)	Susut/Hilang Shrinkage/ Lost (kWh)
(1)	(2)	(3)	(4)	(5)	(6)
Januari	8 542	32 476 975,41	29 499 067	169 906,19	2 977 908,41
Februari	8 642	32 476 975,41	29 499 067	169 906,19	2 977 908,41
Maret	8 642	32 476 975,41	29 499 067	169 906,19	2 977 908,41
April	8 642	32 476 975,41	29 499 067	169 906,19	2 977 908,41
Mei	8 642	32 476 975,41	29 499 067	169 906,19	2 977 908,41
Juni	8 642	32 476 975,41	29 499 067	169 906,19	2 977 908,41
Juli	8 642	32 476 975,41	29 499 067	169 906,19	2 977 908,41
Agustus	8 642	32 476 975,41	29 499 067	169 906,19	2 977 908,41
September	8 642	32 476 975,41	29 499 067	169 906,19	2 977 908,41
Oktober	8 642	32 476 975,41	29 499 067	169 906,19	2 977 908,41
November	8 642	32 476 975,41	29 499 067	169 906,19	2 977 908,41
Desember	8 642	32 476 975,41	29 499 067	169 906,19	2 977 908,41
Jumlah Total	103 604	32 476 975,41	29 499 067	169 906,19	2 977 908,41

Catatan/Notes : Data tersebut mencakup beberapa desa perbatasan di Kabupaten Kotawaringin Barat yang mendapat supply listrik dari sistem PLN Pangkalan Bun serta 1 desa di Kabupaten Ketapang (Kalimantan Barat) yang mendapat supply dari sistem PLN Sukamara/The data includes several villages in Kotawaringin Barat Sub District that received electricity supply from the PLN of Kotawaringin Barat Regency and 1 village in Ketapang Regency (Kalimantan Barat Province) that got supply from the PLN of Sukamara Regency

Jumlah Pelanggan diatas adalah jumlah pelanggan dengan tarif Rumah Tangga (R) non-Rumah Dinas/Jabatan/The number of Customers above is the number of customers with the Household rate (R) non-Official Residence.

Sumber : Perusahaan Listrik Negara Ranting Sukamara
 Source : State Electricity Company, Sukamara

Tabel 6.2.2 Jumlah Pelanggan Listrik Menurut Kecamatan di Kabupaten Sukamara, 2014-2018
Numbers of Electricity Customers by Sub District in Sukamara Regency, 2014-2018

Kecamatan Sub District	2014	2015	2016	2017	2018
(1)	(2)	(3)	(4)	(5)	(6)
1. Jelai	739	870	759	694	683
2. Pantai Lunci	878	921	921	508	899
3. Sukamara	5 683	6 954	5 942	5 145	5 838
4. Balai Riam	409	408	455	614	1 002
5. Permata Kecubung	82	83	495	1 273	1 427
Kabupaten Sukamara Sukamara Regency	7 791	9 236	8 572	8 234	9 849

Catatan/Notes : Data tersebut mencakup beberapa desa perbatasan di Kabupaten Kotawaringin Barat yang mendapat supply listrik dari sistem PLN Pangkalan Bun serta 1 desa di Kabupaten Ketapang (Kalimantan Barat) yang mendapat supply dari sistem PLN Sukamara/*The data includes several villages in Kotawaringin Barat Sub District that received electricity supply from the PLN of Kotawaringin Barat Regency and 1 village in Ketapang Regency (Kalimantan Barat Province) that got supply from the PLN of Sukamara Regency*

Jumlah Pelanggan diatas adalah jumlah pelanggan dengan tarif Rumah Tangga (R) non-Rumah Dinas/Jabatan/*The number of Customers above is the number of customers with the Household rate (R) non-Official Residence.*

Sumber : Perusahaan Listrik Negara Ranting Sukamara
 Source : State Electricity Company, Sukamara

Tabel 6.2.3 Jumlah Listrik Terjual oleh PT. PLN Wilayah Kabupaten Sukamara, 2018
Number of Sold Electricity by PT. PLN Sukamara Regency, 2018

Bulan Months	Jumlah Listrik Terjual Total Electricity Sold (kWh)	Listrik Terjual Electricity Sold (Rupiah)
(1)	(2)	(3)
Januari	2 266 561	2 678 856 248
Februari	2 153 489	2 623 056 783
Maret	2 386 462	2 891 979 688
April	2 391 236	2 891 595 105
Mei	2 531 496	3 014 938 535
Juni	2 460 363	2 971 205 407
Juli	2 480 698	2 987 966 564
Agustus	2 566 538	3 098 334 815
September	2 491 878	3 026 285 659
Oktober	2 617 390	3 163 790 144
November	2 523 327	3 076 275 177
Desember	2 629 629	3 228 610 392
Jumlah Total	29 499 067	35 652 894 517

Catatan/Notes : Data tersebut mencakup beberapa desa perbatasan di Kabupaten Kotawaringin Barat yang mendapat supply listrik dari sistem PLN Pangkalan Bun serta 1 desa di Kabupaten Ketapang (Kalimantan Barat) yang mendapat supply dari sistem PLN Sukamara/*The data includes several villages in Kotawaringin Barat Sub District that received electricity supply from the PLN of Kotawaringin Barat Regency and 1 village in Ketapang Regency (Kalimantan Barat Province) that got supply from the PLN of Sukamara Regency*

Jumlah Pelanggan diatas adalah jumlah pelanggan dengan tarif Rumah Tangga (R) non-Rumah Dinas/Jabatan/*The number of Customers above is the number of customers with the Household rate (R) non-Official Residence.*

Sumber : Perusahaan Listrik Negara Ranting Sukamara
 Source : State Electricity Company, Sukamara

Tabel 6.2.4 Jumlah Pelanggan dan Air yang Disalurkan Menurut Kecamatan di Kabupaten Sukamara, 2018
Numbers of Customers and Distributed Water by Sub District in Sukamara Regency, 2018

Kecamatan Sub District	Pelanggan Number of Customers	Air Disalurkan Distributed Water (m³)	Nilai Value (Rp)
(1)	(2)	(3)	(4)
1. Jelai	-	-	...
2. Pantai Lunci	-	-	...
3. Sukamara	1 422	321 114	848 119 700
4. Balai Riam	295	14 331	82 351 500
5. Permata Kecubung	-	-	...
Kabupaten Sukamara Sukamara Regency	1 717	335 445	930 471 200

Sumber : Perusahaan Daerah Air Minum (PDAM) Sukamara
 Source : State Electricity Company Sukamara and Balai Riam

Tabel 6.2.5 Jumlah Pelanggan PDAM Sukamara dan Jumlah Air yang Disalurkan menurut Jenis Konsumen di Kabupaten Sukamara, 2018

Number of Drinking Water Regional Company Clients and Quantity of Water Supply by Kind of Consumers in Sukamara Regency, 2018

Jenis Konsumen <i>Kind of Consumer</i>	Jumlah Pelanggan <i>Number of Clients</i>	Penyaluran (m³) <i>Quantity</i>
(1)	(2)	(3)
Hidran Umum/ <i>Public Hydrant</i>	15	8 421
Niaga Kecil/ <i>Small Commercial</i>	55	9 501
Pemerintah/ <i>Government</i>	7	2 882
Rumah Tangga/ <i>Household Sosial/Social</i>	1 323	296 166
Puskesmas/ <i>Local Government Clinic</i>	2	792
Sekolahan/ <i>Schools</i>	10	2 723
Tempat Ibadah/ <i>Pray room</i>	9	573
WC Umum/ <i>Public Restroom</i>	1	8
Jumlah/Total	1 422	321 066

Sumber : Perusahaan Daerah Air Minum (PDAM) Sukamara
Source : *State Electricity Company Sukamara and Balai Riam*

Tabel 6.2.6 Jumlah Pelanggan PDAM Balai Riam dan Jumlah Air Minum yang Disalurkan menurut Jenis Konsumen di Kabupaten Sukamara, 2018
Number of Drinking Water Regional Company Clients and Quantity of Water Supply by Kind of Consumers in Sukamara Regency, 2018

Jenis Konsumen <i>Kind of Consumer</i>	Jumlah Pelanggan <i>Number of Clients</i>	Penyaluran (m³) <i>Quantity</i>
(1)	(2)	(3)
Instansi TNI/Polri/ <i>Military/Police Institution</i>	2	334
Instansi Pemerintah/ <i>Government Institution</i>	6	206
Niaga Kecil/ <i>Small commercial</i>	12	-
Rumah Sakit/ <i>Hospital</i>	1	2
Rumah Tangga/ <i>Household</i>	266	13 142
Sekolahan/ <i>Schools</i>	3	530
Tempat Ibadah/ <i>Pray room</i>	5	117
Jumlah/Total	295	14 331

Sumber : Perusahaan Daerah Air Minum (PDAM) Sukamara
 Source : State Electricity Company Sukamara and Balai Riam

Tabel 6.2.7 **Produksi dan Distribusi Air Minum yang Disalurkan, Dipakai Sendiri, dan Susut/Hilang berdasarkan Bulan oleh PDAM di Kabupaten Sukamara, 2018**
Production and Distribution of Drinking Water which is Distributed, Self-Consumed, and Shrunked/Lost by PDAM by Month in Sukamara Regency, 2018

Bulan Month	Produksi Production (m ³)	Disalurkan Distributed		Dipakai Sendiri Self Con- sump- tion (m ³)	Susut/ Hilang Shrunked/ Lost (m ³)
		Kuantitas Quantities (m ³)	Nilai Values (Rp 000)		
(1)	(2)	(3)	(4)	(5)	(6)
Januari/January	37 228	26 565	54 972 650	403	10 248
Februari/February	37 503	28 137	57 789 000	954	8 753
Maret/March	32 745	22 245	45 336 700	574	9 920
April/April	41 506	28 349	58 936 250	880	9 561
Me i/May	39 930	27 768	92 418 900	860	10 065
J u n i/June	49 836	35 595	118 651 500	1 172	11 585
J u l i/July	52 495	23 962	79 047 900	1 290	11 474
Agustus/August	45 007	29 396	98 064 500	2 818	13 063
September/September	42 394	28 593	97 477 000	2 074	12 070
Oktober/October	41 053	28 034	95 751 000	1 380	11 515
November/November	40 276	29 791	100 893 300	1 850	10 004
Desember/December	40 276	26 962	91 628 500	1 820	11 608
Jumlah Total	500 249	335 397	990 967 200	16 075	129 866

Catatan : Data PDAM Balai Riam sejak bulan April 2018/

Sumber : Perusahaan Daerah Air Minum (PDAM) Sukamara dan Balai Riam

Source : State Electricity Company Sukamara and Balai Riam

Tabel 6.2.8 Persentase Rumah Tangga Menurut Karakteristik Rumah Tangga dan Sumber Penerangan Utama di Kabupaten Sukamara, 2018
Household Percentage by Household Characteristics and Primary Source of Lighting in Sukamara Regency, 2018

Karakteristik Rumah Tangga <i>Household Characteristics</i>	Sumber Penerangan Utama <i>Primary Source of Lighting</i>		Jumlah <i>Total</i>
	Listrik PLN <i>Public (PLN) Electricity</i>	Listrik non PLN <i>Non-PLN Electricity</i>	
(1)	(2)	(3)	(4)
Jenis Kelamin KRT <i>Head of Household's Sex</i>			
Laki-laki <i>Men</i>	77,28	22,72	100,00
Perempuan <i>Women</i>	78,53	21,47	100,00
Kuintil Pengeluaran <i>Quintil of Expenditures</i>			
40 Persen Terbawah <i>40 Percent Lowest</i>	76,22	23,78	100,00
40 Persen Tengah <i>40 Percent Midst</i>	74,54	25,46	100,00
20 Persen Teratas <i>20 Percent Highest</i>	84,09	15,91	100,00
Pendidikan Tertinggi KRT <i>Head of Household's Last Education</i>			
SD ke Bawah <i>Primary School and Lower</i>	72,83	27,17	100,00
SMA ke Atas <i>Senior Secondary School and Higher</i>	82,94	17,06	100,00
Jumlah/Total	77,37	22,63	100,00

Sumber : BPS, Survei Sosial Ekonomi Nasional (SUSENAS) Maret 2018, Badan Pusat Statistik
 Source : BPS-Statistics Indonesia, National Socio-Economic Survey March 2018, BPS-Statistics Indonesia

JUMLAH INDUSTRI RUMAH TANGGA DI KABUPATEN SUKAMARA 2018

BAB/Chapter

07



INDUSTRI MANUFAKTUR
Manufacture Industry



JUMLAH TENAGA KERJA
The Number of Man Power



JUMLAH PERUSAHAAN
The Number of Company

251



**FURNITUR DAN
PENGOLAHAN LAINNYA**
Furniture and Other Processing

120

16



**BARANG DARI
LOGAM**
Metal Goods

5

68



PAKAIAN JADI
Apparel

42

650



**MAKANAN
DAN MINUMAN**
Food and Beverages

276

PENJELASAN TEKNIS

1. **Industri manufaktur** adalah suatu kegiatan ekonomi yang melakukan kegiatan mengubah suatu barang dasar secara mekanis, kimia, atau dengan tangan sehingga menjadi barang jadi/setengah jadi, dan atau barang yang kurang nilainya menjadi barang yang lebih tinggi nilainya, dan sifatnya lebih dekat kepada pemakai akhir. Termasuk dalam kegiatan ini adalah jasa industri dan pekerjaan perakitan
2. **Perusahaan atau usaha industri** adalah suatu unit (kesatuan) usaha yang melakukan kegiatan ekonomi, bertujuan menghasilkan barang atau jasa, terletak pada suatu bangunan atau lokasi tertentu, dan mempunyai catatan administrasi tersendiri mengenai produksi dan struktur biaya serta ada seorang atau lebih yang bertanggung jawab atas usaha tersebut.
3. **Industri manufaktur** dikelompokkan ke dalam 4 golongan berdasarkan banyaknya pekerja, yaitu: industri besar (100 orang pekerja atau lebih), industri sedang/menengah (20–99 orang pekerja), industri kecil (5–19 orang pekerja), dan industri mikro (1–4 orang pekerja).

TECHNICAL NOTES

1. **Manufacturing industry** is defined as an economic activity processing basic goods mechanically, chemicals or manually into final or intermediate goods. It is also defined as processing of lower value goods into higher value goods as final or intermediate products. The activities also include services for manufacturing and assembling.
2. **A manufacturing establishment** is defined as a production unit engaged in economic activity, producing goods or services, located in a building or in a certain location, keeping a business record concerning the production and cost structure, and having a person or more that are responsible to those activities.
3. **Manufacturing industries** are categorized into four groups, based on the number of employees: large scale manufacturing (100 employees or more), medium scale manufacturing (20–99 employees), small scale manufacturing (5–19 employees), and micro industry (1–4 employees).

ULASAN

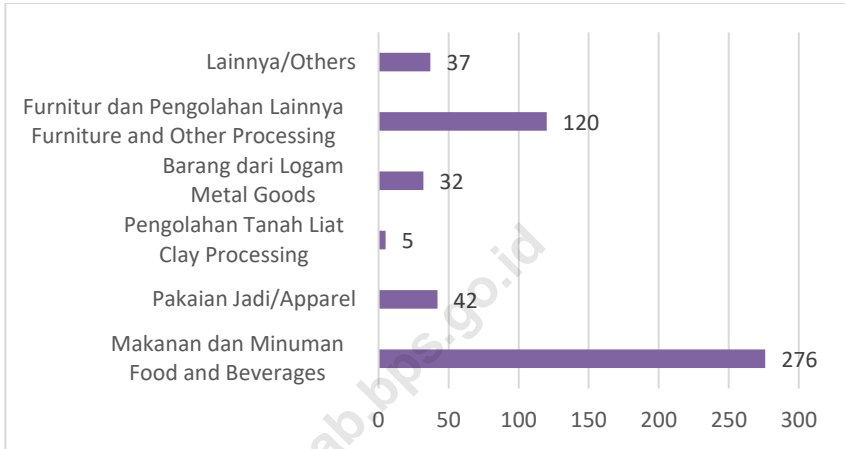
Industri di Kabupaten Sukamara didominasi oleh industri rumah tangga. Industri yang saat ini berkembang di Kabupaten Sukamara antara lain Makanan dan Minuman, Pakaian Jadi, Furnitur dan Pengolahan Lainnya, Barang dari Logam, dan Pengolahan Tanah Liat. Di antara industri-industri tersebut, yang mendominasi adalah industri makanan minuman yang mencapai angka 276 industri dan mampu menyerap 650 tenaga kerja. Kemudian diikuti dengan industri furnitur dan pengolahan lainnya sebanyak 120 industri dengan 251 tenaga kerja.

DESCRIPTION

The home industry dominated the industry sector in Sukamara Regency. Industries currently developing in Sukamara Regency were Food and Beverage, Clothing, Other Furniture and Processing, Metal Goods, and Clay Processing. Among these industries, the food and beverage industry dominated the industry which reached 276 industries and absorbed 650 workers. Meanwhile, there are 120 furniture and other processing industries with 251 workers.

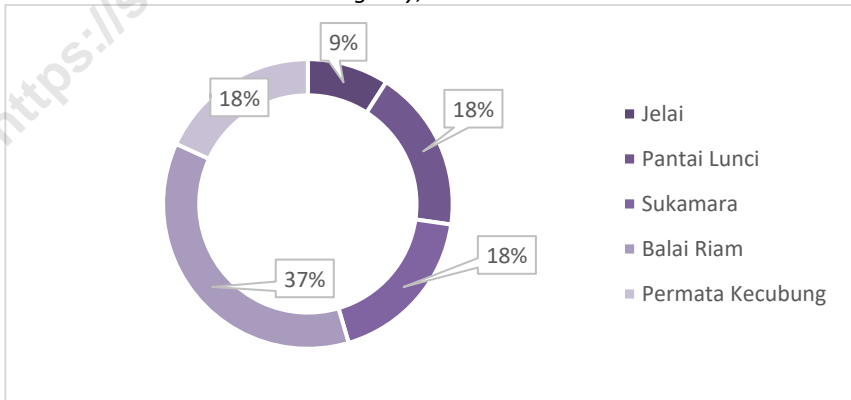
<https://sukamarakab.bps.go.id>

Gambar 7.1 Jumlah Perusahaan Menurut Kode Industri dan Golongan Industri di Kabupaten Sukamara, 2018
Number of Company by Industrial Code and Industry Categories in Sukamara Regency, 2018



Sumber : Dinas Koperasi, UKM dan Perdagangan Kabupaten Sukamara
 Source : Regional Office of Cooperation, Middle and Small Business and Trade Sukamara Regency

Gambar 7.2 Jumlah Sarana Perdagangan Menurut Kecamatan di Kabupaten Sukamara, 2018
The Number of Trading Infrastructure by Subdistrict in Sukamara Regency, 2018



Sumber : Dinas Koperasi, UKM dan Perdagangan Kabupaten Sukamara
 Source : Regional Office of Cooperation, Middle and Small Business and Trade Sukamara Regency

Tabel 7.1 Jumlah Perusahaan Menurut Kode Industri dan Golongan Industri di Kabupaten Sukamara, 2018
Number of Company by Industrial Code and Industry Categories in Sukamara Regency, 2018

Kode Industri <i>Industrial Code</i>	Penggolongan Industri <i>Industry Category</i>				Jumlah <i>Total</i>
	Rumah Tangga <i>Household</i>	Kecil <i>Small</i>	Sedang <i>Medium</i>	Besar <i>Large</i>	
(1)	(2)	(3)	(4)	(5)	(6)
Makanan dan Minuman <i>Food and Beverages</i>	276	-	-	-	276
Tembakau/ <i>Tobacco</i>	-	-	-	-	-
Tekstil/ <i>Textiles</i>	-	-	-	-	-
Pakaian Jadi/ <i>Apparel</i>	42	-	-	-	42
Kulit/ <i>Leather</i>	-	-	-	-	-
Kayu/ <i>Wood</i>	-	-	-	-	-
Kertas/ <i>Paper</i>	-	-	-	-	-
Penerbitan, Percetakan, dan Re- produksi Media Rekaman <i>Publishing, Printing and Repro- duction Recording Media</i>	-	-	-	-	-
Batu Bara dan Minyak Bumi <i>Coal and Petroleum</i>	-	-	-	-	-
Kimia/ <i>Chemistry</i>	-	-	-	-	-
Karet/ <i>Rubber</i>	-	-	-	-	-
Pengolahan Tanah Liat <i>Clay Processing</i>	5	-	-	-	5
Logam Dasar/ <i>Base Metal</i>	-	-	-	-	-
Barang dari Logam <i>Metal Goods</i>	32	-	-	-	32
Mesin dan Perlengkapan <i>Machinery and Equipment</i>	-	-	-	-	-

Lanjutan Tabel/Continued Table 7.1

Kode Industri <i>Industrial Code</i>	Penggolongan Industri <i>Industry Category</i>				Jumlah <i>Total</i>
	Rumah Tangga <i>Household</i>	Kecil <i>Small</i>	Sedang <i>Medium</i>	Besar <i>Large</i>	
(1)	(2)	(3)	(4)	(5)	(6)
Mesin dan Peralatan Kantor, Akuntansi, dan Pengolahan Data <i>Office Machines and Equipment, Accounting, and Data Processing</i>	-	-	-	-	-
Mesin Listrik Lainnya dan Per- engkapannya <i>Other Electrical Machines and Equipment</i>	-	-	-	-	-
Radio, Televisi, dan Peralatan Komunikasi <i>Radio, Television, and Communi- cation Equipment</i>	-	-	-	-	-
Peralatan Kedokteran, alat-alat Ukur Peralatan Navigasi <i>Medical Equipment, Navigation Measuring Equipment</i>	-	-	-	-	-
Kendaraan Bermotor <i>Motor Vehicles</i>	-	-	-	-	-
Alat Angkutan <i>Transport Equipment</i>	-	-	-	-	-
Furnitur dan Pengolahan Lainnya <i>Furniture and Other Processing</i>	120	-	-	-	120
Daur Ulang/Recycle	-	-	-	-	-
Lainnya/Others	37	-	-	-	37
Jumlah/Total	512	-	-	-	512

Sumber : Dinas Koperasi, UKM dan Perdagangan Kabupaten Sukamara
 Source : Regional Office of Cooperation, Middle and Small Business and Trade Sukamara Regency

Tabel 7.2 Jumlah Tenaga Kerja Menurut Kode Industri dan Golongan Industri di Kabupaten Sukamara, 2018
Number of Man Power by Industrial Code and Industry Categories in Sukamara Regency, 2018

Kode Industri <i>Industrial Code</i>	Penggolongan Industri <i>Industry Category</i>				Jumlah <i>Total</i>
	Rumah Tangga <i>Household</i>	Kecil <i>Small</i>	Sedang <i>Medium</i>	Besar <i>Large</i>	
(1)	(2)	(3)	(4)	(5)	(6)
Makanan dan Minuman <i>Food and Beverages</i>	650	-	-	-	650
Tembakau/Tobacco	-	-	-	-	-
Tekstil/Textiles	-	-	-	-	-
Pakaian Jadi/Apparel	68	-	-	-	68
Kulit/Leather	-	-	-	-	-
Kayu/Wood	-	-	-	-	-
Kertas/Paper	-	-	-	-	-
Penerbitan, Percetakan, dan Re- produksi Media Rekaman <i>Publishing, Printing and Repro- duction Recording Media</i>	-	-	-	-	-
Batu Bara dan Minyak Bumi <i>Coal and Petroleum</i>	-	-	-	-	-
Kimia/Chemistry	-	-	-	-	-
Karet/Rubber	-	-	-	-	-
Pengolahan Tanah Liat <i>Clay Processing</i>	16	-	-	-	16
Logam Dasar/Base Metal	-	-	-	-	-
Barang dari Logam <i>Metal Goods</i>	62	-	-	-	62
Mesin dan Perlengkapan <i>Machinery and Equipment</i>	-	-	-	-	-

Lanjutan Tabel/Continued Table 7.2

Kode Industri <i>Industrial Code</i>	Penggolongan Industri <i>Industry Category</i>				Jumlah <i>Total</i>
	Rumah Tangga <i>Household</i>	Kecil <i>Small</i>	Sedang <i>Medium</i>	Besar <i>Large</i>	
(1)	(2)	(3)	(4)	(5)	(6)
Mesin dan Peralatan Kantor, Akuntansi, dan Pengolahan Data <i>Office Machines and Equipment, Accounting, and Data Processing</i>	-	-	-	-	-
Mesin Listrik Lainnya dan Per- engkapannya <i>Other Electrical Machines and Equipment</i>	-	-	-	-	-
Radio, Televisi, dan Peralatan Komunikasi <i>Radio, Television, and Communi- cation Equipment</i>	-	-	-	-	-
Peralatan Kedokteran, alat-alat Ukur Peralatan Navigasi <i>Medical Equipment, Navigation Measuring Equipment</i>	-	-	-	-	-
Kendaraan Bermotor <i>Motor Vehicles</i>	-	-	-	-	-
Alat Angkutan <i>Transport Equipment</i>	-	-	-	-	-
Furnitur dan Pengolahan Lainnya <i>Furniture and Other Processing</i>	251	-	-	-	251
Daur Ulang/Recycle	-	-	-	-	-
Lainnya/Others	86	-	-	-	86
Jumlah/Total	1 133	-	-	-	1 133

Sumber : Dinas Koperasi, UKM dan Perdagangan Kabupaten Sukamara
 Source : Regional Office of Cooperation, Middle and Small Business and Trade Sukamara Regency

Tabel 7.3 Jumlah Sarana Perdagangan Menurut Kecamatan di Kabupaten Sukamara, 2018
The Number of Trading Infrastructure by Sub District in Sukamara Regency, 2018

Kecamatan Sub District	Pasar Umum General Market	Pasar Desa Village Market	Supermarket
(1)	(2)	(3)	(4)
1. Jelai	-	1	-
2. Pantai Lunci	-	2	-
3. Sukamara	2	-	-
4. Balai Riam	-	4	-
5. Permata Kecubung	-	2	-
Kabupaten Sukamara <i>Sukamara Regency</i>	2	9	-

Lanjutan Tabel/*Continued Table 7.3*

Kecamatan <i>Sub District</i>	Minimarket	Toko <i>Shop</i>	Jumlah <i>Total</i>
(1)	(5)	(6)	(7)
1. Jelai	-	-	1
2. Pantai Lunci	-	-	2
3. Sukamara	9	-	11
4. Balai Riam	-	-	4
5. Permata Kecubung	-	-	2
Kabupaten Sukamara <i>Sukamara Regency</i>	9	-	20

Sumber : Dinas Koperasi, UKM dan Perdagangan Kabupaten Sukamara

Source : *Regional Office of Cooperation, Middle and Small Business and Trade Sukamara Regency*

Tabel 7.4 Jumlah Pedagang yang Mendapatkan Izin menurut Jenisnya di Kabupaten Sukamara, 2018
Number of Traders Obtaining Permits by Type of License in Sukamara Regency, 2018

Kecamatan <i>Sub District</i>	Baru <i>New</i>	Perpanjangan <i>Extended</i>	Perubahan <i>Alteration</i>	Jumlah/ <i>Total</i>
(1)	(2)	(3)	(4)	(6)
Pedagang Besar (PB) <i>Large Traders</i> SIUP	1	1	-	2
Pedagang Menengah (PM) <i>Mediun Traders</i>	7	3	-	10
Pedagang Kecil <i>Small Traders</i>	18	16	18	52
Mikro <i>Micro</i>	10	2	2	14
Jumlah Total	36	22	20	78
2017	28	25	20	73
2016	72	9	52	133
2015	40	12	49	101
2014	82	14	85	181
2013	104		71	175

Sumber : Dinas Penanaman Modal dan Pelayanan Terpadu Satu Pintu Kabupaten Sukamara
 Source : *Office of Investment and Integrated Service of Sukamara Regency*

Tabel 7.5 Jumlah Pedagang Menurut Jenis Pedagang dan Kecamatan di Kabupaten Sukamara, 2018
Number of Trader by Type and Sub District in Sukamara Regency, 2018

Kecamatan <i>Sub District</i>	Pedagang Besar <i>Wholesaler</i>	Pedagang Menengah <i>Medium Trader</i>	Pedagang Kecil <i>Small Trader</i>	Mikro <i>Micro</i>	Jumlah <i>Total</i>
(1)	(2)	(3)	(4)	(5)	(6)
1. Jelai	-	-	16	149	165
2. Pantai Lunci	-	-	4	129	133
3. Sukamara	-	-	26	1 079	1 105
4. Balai Riam	-	-	86	422	508
5. Permata Kecubung	-	-	13	218	231
Kabupaten Sukamara <i>Sukamara Regency</i>	-	-	145	1 997	2 142

Sumber : Dinas Koperasi, UKM dan Perdagangan Kabupaten Sukamara

Source : *Regional Office of Cooperation, Middle and Small Business and Trade Sukamara Regency*

Tabel 7.6 Nilai Investasi, Nilai Produksi, dan Nilai Bahan Baku Industri Kecil Menengah menurut Jenis Industri, 2017
Investment, Production, and Raw Material of Small-Middle Industries by Industry Kinds, 2017

Jenis Industri <i>Kind of Industries</i>	Investasi <i>Investment</i> (Rp 000)	Produksi <i>Production</i> (Rp 000)	Bahan Baku <i>Raw Material</i> (Rp 000)
(1)	(2)	(3)	(4)
1. Makanan dan Minuman/ <i>Food and Beverages</i>	1 123 700	33 136 825	27 947 473
2. Pakaian Jadi/Apparel	873 150	1 046 430	810 953
3. Kimia dan Bahan Bangunan/ <i>Chemical and Construction</i> <i>Goods</i>	213 700	12 273 158	9 172 565
4. Logam, Mesin dan Elektronik/ <i>Metal, Machine, and Electron-</i> <i>ics Goods</i>	873 150	6 841 585	6 115 019
5. Kerajinan/ <i>Crafting Goods</i>	91 100	7 242 693	5 193 526
Jumlah/Total	3 213 170	60 540 691	49 239 536

Sumber : Dinas Koperasi, UKM dan Perdagangan Kabupaten Sukamara
 Source : *Regional Office of Cooperation, Middle and Small Business and Trade Sukamara Regency*



Indeks Kemahalan Konstruksi Kabupaten Sukamara, 2018

Construction Cost Index of Sukamara Regency 2018

BAB/Chapter

08



KONSTRUKSI

Construction

Indeks Kemahalan Konstruksi (IKK) merupakan indeks harga yang menggambarkan tingkat kemahalan konstruksi suatu kabupaten/kota dibandingkan kota acuan yaitu Kota Semarang.



INDEKS KEMAHALAN KONSTRUKSI

Construction Cost Index

114,21

Perbandingan antar Kabupaten

Interregency Comparison

#1

Tertinggi Murung Raya
122,34



Bahan Bangunan/
Konstruksi



Sewa Alat Berat



Upah Jasa Konstruksi

Data IKK diperoleh dari hasil Survei Harga Kemahalan Konstruksi yang mencakup harga :

IKK digunakan untuk mengukur tingkat kesulitan geografis suatu daerah, semakin sulit letak geografis suatu daerah maka semakin tinggi pula tingkat harga di daerah tersebut.

#2

Sukamara
114,21



PENJELASAN TEKNIS

1. **Konstruksi** adalah suatu kegiatan yang hasil akhirnya berupa bangunan/konstruksi yang menyatu dengan lahan tempat kedudukannya. Hasil kegiatan konstruksi antara lain: gedung, jalan, jembatan, rel dan jembatan kereta api, terowongan, bangunan air dan drainase, bangunan sanitasi, bandara, jaringan listrik dan komunikasi, dan lain-lain.
2. **Perusahaan** adalah suatu badan yang melakukan kegiatan ekonomi, bertujuan menghasilkan barang/jasa, terletak di suatu bangunan fisik pada lokasi tertentu, dan mempunyai catatan administrasi tersendiri. Badan perusahaan konstruksi dapat berbentuk PT, PT (Persero), CV, dan Perusahaan Umum.
3. **Kualifikasi/skala usaha** merupakan penggolongan usaha jasa konstruksi menurut kemampuan mengerjakan pekerjaan konstruksi. Ada 4 (empat) kualifikasi/skala usaha, yaitu: a. Perorangan: batas nilai satu pekerjaan 0–300 juta rupiah; b. K (Kecil): batas nilai satu pekerjaan 0–2,5 miliar rupiah; c. M (Menengah): batas nilai satu pekerjaan 0–50 miliar rupiah; d. B (Besar): batas nilai satu pekerjaan 0–tak terbatas

TECHNICAL NOTES

1. **Construction** is an activity to build buildings/construction integrated with their location. The results of construction activities include buildings, roads, bridges, railways and rail bridges, tunnels, viaducts and drainages, sanitary constructions, airports, electricity and communication networks, etc.
2. **Establishment** is an economic activity unit to provide goods or services located in a physical building and have complete sets of accounts, including balance sheets. The type of legal entity of construction establishment could be: Limited Company, State owned Company (local and national), and General Company.
3. **Qualification/business scale** is classification of construction establishments based on their ability to carry out a construction project. There are 4 qualifications/business scales: a. Micro: value range of one project is 0–Rp. 300 Million; b. K (Small): value range of one project is 0–Rp. 2,5 Billion; c. M (Medium): value range of one project is 0–Rp. 50 Billion; d. L (Large): value range of one project is unlimited

ULASAN

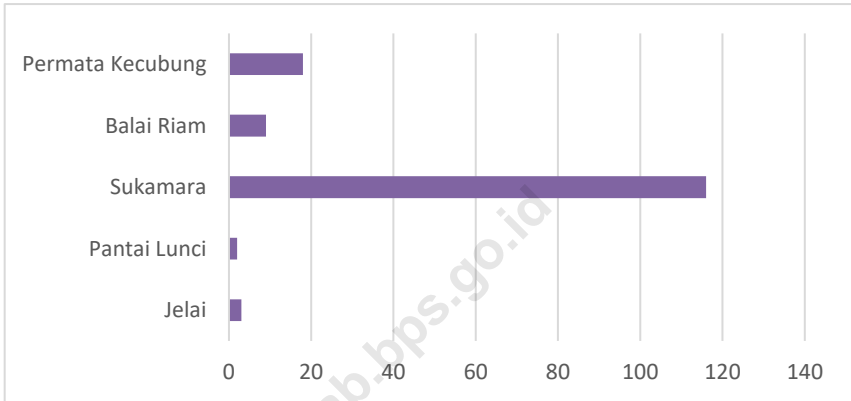
Salah satu wujud peran pemerintah sebagai fasilitator untuk tumbuh dan berkembangnya prakarsa masyarakat di sektor perumahan dan permukiman, antara lain dengan diterbitkannya surat-surat keputusan pemerintah mengenai hak-hak atas tanah seperti hak milik, hak guna bangunan, hak pakai dan hak lainnya yang dikelola oleh BPN. Pada tahun 2018, terdapat 148 Surat Izin Mendirikan Bangunan (IMB) yang dikeluarkan di Kabupaten Sukamara.

DESCRIPTION

Activity of Government to be facilitator for growing and developing of community and housing. Government have established institution issue license on agrarian matters, such as Right n utilization of a land, Right ownership, Right of building utilization, right onto use and any other rights through State Land Institution. In 2018, there were 148 certificates of building issued in Sukamara Regency.

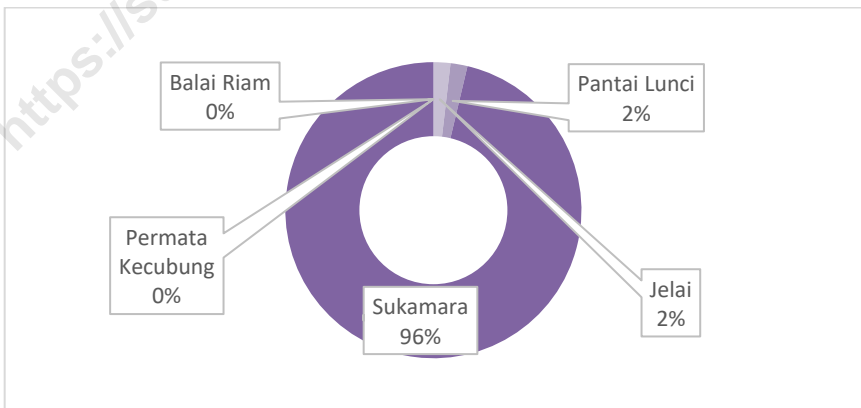
<https://sukamarakab.bps.go.id>

Gambar 8.1 Jumlah Surat Izin Mendirikan Bangunan (IMB) yang Dikeluarkan menurut Kecamatan di Kabupaten Sukamara, 2018
Number of Issued Building Certificate by Sub District in Sukamara Regency, 2018



Sumber : Dinas Penanaman Modal dan Pelayanan Terpadu Satu Pintu Kabupaten Sukamara
 Source : Office of Investment and Integrated Service of Sukamara Regency

Gambar 8.2 Badan Usaha Anggota Gapensi menurut Kualifikasi di Kabupaten Sukamara, 2018
Business Entity as Member of Gapensi by Qualification in Sukamara Regency, 2018



Sumber : Dinas Penanaman Modal dan Pelayanan Terpadu Satu Pintu Kabupaten Sukamara
 Source : Office of Investment and Integrated Service of Sukamara Regency

Tabel 8.1 Jumlah Surat Izin Mendirikan Bangunan (IMB) yang Dikeluarkan menurut Kecamatan di Kabupaten Sukamara, 2018
Number of Issued Building Certificate by Sub District in Sukamara Regency, 2018

Kecamatan <i>Sub District</i>	Surat yang Dikeluarkan <i>Number of Certificate</i>
(1)	(2)
1. Jelai	3
2. Pantai Lunci	2
3. Sukamara	116
4. Balai Riam	9
5. Permata Kecubung	18
Kabupaten Sukamara <i>Sukamara Regency</i>	148

Sumber : Dinas Penanaman Modal dan Pelayanan Terpadu Satu Pintu Kabupaten Sukamara
 Source : *Office of Investment and Integrated Service of Sukamara Regency*

Tabel 8.2 Jumlah Surat Izin Mendirikan Bangunan (IMB) yang Dikeluarkan di Kabupaten Sukamara, 2014-2018
Number of Issued Building Certificate by Sub District in Sukamara Regency, 2014-2018

Tahun Year	Surat yang Dikeluarkan Number of Certificate
(1)	(2)
2014	395
2015	287
2016	246
2017	306
2018	148

Sumber : Dinas Penanaman Modal dan Pelayanan Terpadu Satu Pintu Kabupaten Sukamara
 Source : *Office of Investment and Integrated Service of Sukamara Regency*

Tabel 8.3 **Badan Usaha Anggota Gapensi menurut Kecamatan di Kabupaten Sukamara, 2018**
Business Entity as Member of Gapensi by Sub District in Sukamara Regency, 2018

Kecamatan <i>Sub District</i>	Jumlah Badan Usaha <i>Number of Business Entity</i>
(1)	(2)
1. Jelai	1
2. Pantai Lunci	1
3. Sukamara	52
4. Balai Riam	-
5. Permata Kecubung	-
Kabupaten Sukamara <i>Sukamara Regency</i>	54

Sumber : Gapensi (<https://anggota.gapensi.link/DaftarAnggota/>)
 Source : Gapensi (<https://anggota.gapensi.link/DaftarAnggota/>)

Tabel 8.4 **Badan Usaha Anggota Gapensi menurut Kualifikasi di Kabupaten Sukamara, 2018**
Business Entity as Member of Gapensi by Qualification in Sukamara Regency, 2018

Kualifikasi Qualification	Jumlah Badan Usaha Number of Business Entity
(1)	(2)
1. K1	7
2. K2	11
3. K3	31
4. M1	5
5. M2	-
6. B1	-
7. B2	-
Kabupaten Sukamara Sukamara Regency	54

Sumber : Gapensi (<https://anggota.gapensi.link/DaftarAnggota/>)
 Source : Gapensi (<https://anggota.gapensi.link/DaftarAnggota/>)

Tabel 8.5 Indeks Kemahalan Konstruksi (IKK) di Kabupaten Sukamara, 2014-2018
Table **Indeks Kemahalan Konstruksi (IKK) di Kabupaten Sukamara, 2014-2018**
Construction Cost Index in Sukamara Regency, 2014-2018

Tahun Year	Indeks Kemahalan Konstruksi (IKK) Construction Cost Index
(1)	(2)
2014	132,47
2015	113,34
2016	105,93
2017	102,88
2018	114,21

Sumber : BPS, Indeks Kemahalan Konstruksi Provinsi dan Kabupaten/Kota 2018
 Source : BPS-Statistics Indonesia, Construction Cost Index Province and Regency/Municipality 2018



POTRET PARIWISATA KABUPATEN SUKAMARA

Snapshots of Sukamara Regency Tourism

2018

BAB/Chapter

09



PARIWISATA Tourism

JUMLAH WISATAWAN

DI KABUPATEN SUKAMARA

—Number of Tourist in Sukamara Regency—

50 orang/
people
MANCANEGARA
Foreign Country



21.500 orang/
people
DALAM NEGERI
Domestics



JENIS OBJEK WISATA

Kind of Attraction



4

WISATA BAHARI/Marine Tourism



7

WISATA ALAM/Nature Tourism



1

WISATA SEJARAH/Historical Tourism



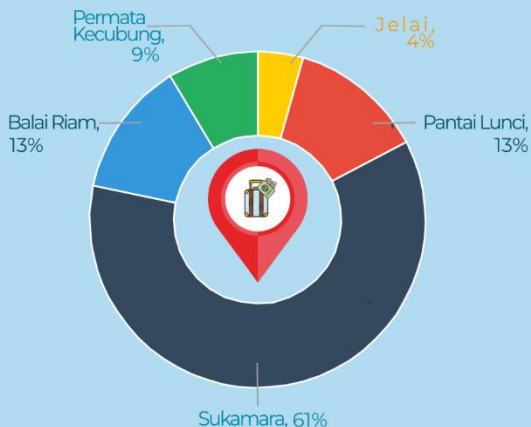
11

WISATA BUATAN/Artificial Tourism

OBJEK WISATA

BERDASARKAN KECAMATAN

Tourist Attraction by Sub District



PENJELASAN TEKNIS

1. **Usaha penyediaan akomodasi** adalah usaha yang menyediakan pelayanan penginapan yang dapat dilengkapi dengan pelayanan pariwisata lainnya. Usaha penyediaan akomodasi dapat berupa hotel, vila, pondok wisata, bumi perkemahan, persinggahan caravan, dan akomodasi lainnya yang digunakan untuk tujuan pariwisata.
2. **Hotel** adalah penyediaan akomodasi secara harian berupa kamar-kamar di dalam satu bangunan yang dapat dilengkapi dengan jasa pelayanan makan dan minum, kegiatan hiburan dan atau fasilitas lainnya. Hotel terdiri dari hotel berbintang dan hotel non-bintang.
3. **Hotel berbintang** yaitu hotel yang telah memenuhi persyaratan yang telah ditentukan seperti persyaratan fisik, bentuk pelayanan yang diberikan, kualifikasi tenaga kerja, jumlah kamar dan lainnya. Hotel tidak berbintang yaitu hotel yang tidak memenuhi persyaratan yang telah ditentukan.

TECHNICAL NOTES

1. **The business of providing accommodation** is a business that provides specialty services that can be equipped with other tourism services. It includes hotel, villa, cottage, camping, caravan stop, and other accommodation that are used for tourism purposes.
2. **Hotel** is a daily supply of accommodation rooms within a building which can be equipped with eating and drinking services, entertainment activities and/or other facilities. Hotel consists of a classified hotel and non-classified hotel.
3. **A classified hotel** is an accommodation which meets specified standards regarding physical requirements, services provided, manpower qualifications, number of room available, etc. A non-classified hotel is an accommodation which has not met the requirements previously mentioned.

ULASAN

Kabupaten Sukamara memiliki kekayaan alam yang potensial untuk dikembangkan menjadi tempat pariwisata. Di Kabupaten Sukamara terdapat 26 tempat tujuan wisata, yaitu 5 wisata bahari, 8 wisata alam, 2 wisata sejarah, dan 11 wisata buatan. Pemerintah Kabupaten Sukamara pun telah mengelola 15 tempat wisata tersebut.

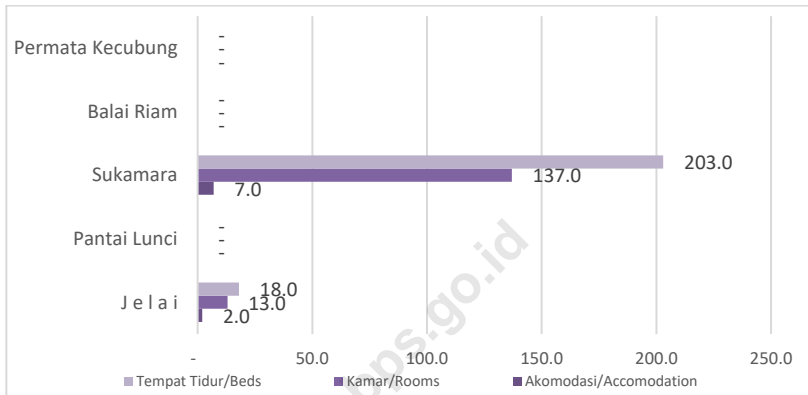
Perkembangan pariwisata dapat mendorong berkembangnya sektor hotel dan restoran. Jumlah hotel dan akomodasi lainnya di Kabupaten Sukamara tahun 2018 tidak mengalami perubahan dibandingkan tahun sebelumnya, yaitu 9 unit.

DESCRIPTION

Sukamara regency has potential natural resources to be developed to be a tourism place. There are 26 tourist attraction in Sukamara Regency, such as 5 maritime tourisms, 8 nature tourisms, 2 historical tourisms, and 11 artificial tourism. The government had managed fifteen of them.

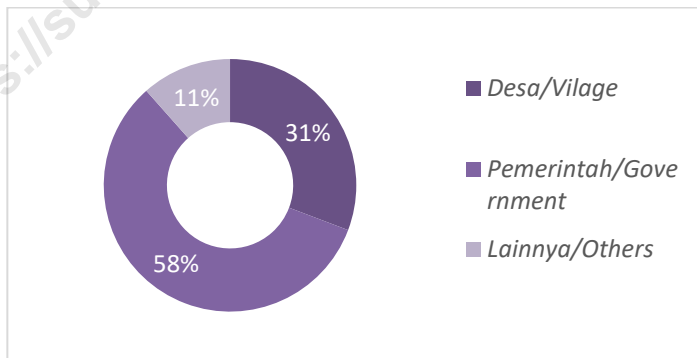
The development of the tourism sector can improve hotels and restaurants sector as well. The number of hotels and other accommodation in Sukamara Regency in 2018 as many as the previous year, there is 9 unit.

Gambar 9.1 Jumlah Akomodasi, Kamar, dan Tempat Tidur menurut Kecamatan, 2018
Figure **Number of Accomodations, Rooms, and Beds by Subdistrict, 2018**



Sumber : Dinas Kepemudaan, Olahraga dan Pariwisata Kabupaten Sukamara
 Source : Youth, Sport and Tourism Office of Sukamara Regency

Gambar 9.2 Objek Wisata berdasarkan Status Kepemilikan dan Kecamatan di Kabupaten Sukamara, 2018
Figure **Tourist Attraction by Ownership Status and Sub District in Sukamara Regency, 2018**



Sumber : Dinas Kepemudaan, Olahraga dan Pariwisata Kabupaten Sukamara
 Source : Youth, Sport and Tourism Office of Sukamara Regency

Tabel
Table

9.1

Jumlah Hotel menurut Kecamatan di Kabupaten Sukamara, 2018
Number of Hotels by Sub District in Sukamara Regency, 2018

Kecamatan <i>Sub District</i>	Jenis Hotel <i>Kinds of Hotels</i>	
	Berbintang <i>Classified</i>	Non Bintang <i>Non-Classified</i>
(1)	(2)	(3)
1. Jelai	-	2
2. Pantai Lunci	-	-
3. Sukamara	-	7
4. Balai Riam	-	-
5. Permata Kecubung	-	-
Kabupaten Sukamara <i>Sukamara Regency</i>	-	9

Sumber : Dinas Kepemudaan, Olahraga dan Pariwisata Kabupaten Sukamara
Source : *Youth, Sport and Tourism Office of Sukamara Regency*

Tabel 9.2 Jumlah Akomodasi, Kamar, dan Tempat Tidur yang Tersedia pada Hotel Nonbintang Menurut Kecamatan di Kabupaten Sukamara, 2018
Number of Accomodations, Available Rooms, and Beds in Non-Classified Hotel by Sub District in Sukamara Regency, 2018

Kecamatan Sub District	Akomodasi Accomodations	Kamar Rooms	Tempat Tidur Beds
(1)	(2)	(3)	(4)
1. Jelai	2	13	18
2. Pantai Lunci	-	-	-
3. Sukamara	7	137	203
4. Balai Riam	-	-	-
5. Permata Kecubung	-	-	-
Kabupaten Sukamara Sukamara Regency	9	150	221

Sumber : Dinas Kepemudaan, Olahraga dan Pariwisata Kabupaten Sukamara
 Source : Youth, Sport and Tourism Office of Sukamara Regency

Tabel 9.3 Jumlah Rumah Makan/Restoran Menurut Kecamatan, 2015-2018
Number of Restaurant by Sub District in Sukamara Regency, 2015-2018

Kecamatan Sub District	2015	2016	2017	2018
(1)	(2)	(3)	(4)	(5)
1. Jelai	7
2. Pantai Lunci	3
3. Sukamara	41	33	65	64
4. Balai Riam	11
5. Permata Kecubung	5
Kabupaten Sukamara <i>Sukamara Regency</i>	67	33	65	64

Catatan/Note : Pada tahun 2016, 2017, dan 2018 survei rumah makan/restoran hanya dilakukan di Kecamatan Sukamara/In 2016, 2017, and 2018 restaurant survey held only in Sukamara Sub District.

Sumber : Dinas Kepemudaan, Olahraga dan Pariwisata Kabupaten Sukamara
 Source : Youth, Sport and Tourism Office of Sukamara Regency

Tabel 9.4 Objek Wisata berdasarkan Jenis Objek Wisata dan Kecamatan di Kabupaten Sukamara, 2018
Tourist Attraction by Kind of Attraction and Sub District in Sukamara Regency, 2018

Kecamatan Subdistrict	Wisata Bahari <i>Marine Tourism</i>	Wisata Alam <i>Nature Tourism</i>	Wisata Sejarah <i>Historical Tourism</i>	Wisata Buatan <i>Artificial Tourism</i>	Jumlah Total
(1)	(2)	(3)	(4)	(5)	(6)
1. Jelai	2	-	-	-	2
2. Pantai Lunci	3	1	-	-	4
3. Sukamara	-	1	2	11	14
4. Balai Riam	-	3	-	-	3
5. Permata Kecubung	-	3	-	-	3
Kabupaten Sukamara <i>Sukamara Regency</i>	5	8	2	11	26

Sumber : Dinas Kepemudaan, Olahraga dan Pariwisata Kabupaten Sukamara
 Source : *Youth, Sport and Tourism Office of Sukamara Regency*

Tabel 9.5 Objek Wisata berdasarkan Status Kepemilikan dan Kecamatan di Kabupaten Sukamara, 2018
Tourist Attraction by Ownership Status and Sub District in Sukamara Regency, 2018

Kecamatan Subdistrict	Desa Village	Pemerintah Kabupaten Regency Gov- ernment	Lainnya Others	Jumlah Total
(1)	(2)	(3)	(4)	(5)
1. Jelai	1	1	-	2
2. Pantai Lunci	1	3	-	4
3. Sukamara	-	11	3	14
4. Balai Riam	3	-	-	3
5. Permata Kecubung	3	-	-	3
Kabupaten Sukamara Sukamara Regency	8	15	3	26

Catatan/Note : **Lainnya** mencakup milik perorangan dan ahli waris/Others included one's belongings and heritage belongings.

Sumber : Dinas Kepemudaan, Olahraga dan Pariwisata Kabupaten Sukamara

Source : Youth, Sport and Tourism Office of Sukamara Regency

Tabel 9.6 Lokasi Objek Wisata Bahari yang dimiliki oleh Pemerintah Kabupaten Sukamara, 2018
Location of Marine Tourism Owned by Sukamara Regency Government, 2018

Kecamatan Subdistrict	Objek Wisata/ Public Recreation	Status Kepemilikan/ Ownership Status	Lokasi/ Location	Luas Kawasan (Ha) Areal (Ha)
(1)	(2)	(3)	(4)	(5)
1. Jelai	Pantai Tanjung Nipah	Pemerintah Daerah/ Regional Government	Desa Sungai Raja	179
	Pantai Jelai	Desa/Village	Kelurahan Kuala Jelai	...
2. Pantai Lunci	Pantai Citra	Pemerintah Daerah/ Regional Government	Desa Sungai Cabang Barat	3
	Pantai Anugerah	Pemerintah Daerah/ Regional Government	Desa Sungai Tabuk	10
	Pantai Tanjung Selaka	Pemerintah Daerah/ Regional Government	Desa Sungai Raja	40
3. Sukamara	-	-	-	-
4. Balai Riam	-	-	-	-
5. Permata Kecubung	-	-	-	-

Sumber : Dinas Kepemudaan, Olahraga dan Pariwisata Kabupaten Sukamara
 Source : Youth, Sport and Tourism Office of Sukamara Regency

Tabel 9.7 Lokasi Objek Wisata Alam berdasarkan Kecamatan dan Status Kepemilikan di Kabupaten Sukamara, 2018
Table Location of Nature Tourism by Sub District and Ownership Status in Sukamara Regency Government, 2018

Kecamatan <i>Sub District</i>	Objek Wisata/ <i>Public Recreation</i>	Status Kepemilikan/ <i>Ownership Status</i>	Lokasi <i>Location</i>
(1)	(2)	(3)	(5)
1. Jelai	-	-	-
2. Pantai Lunci	Danau Burung	Desa/Village	Desa Sungai Pasir
3. Sukamara	Situs Batu Babi	Pemerintah Daerah <i>Regional Government</i>	Desa Pangkalan Muntai
4. Balai Riam	Bukit Jelungga	Desa/Village	Desa Jihing
	Bukit Patung	Desa/Village	Desa Balai Riam
	Situs Riam Gemuruh	Desa/Village	Desa Bangun Jaya
5. Permata Kecubung	Bukit Arahana	Desa/Village	Desa Semantun
	Jorong Royo	Desa/Village	Desa Kenawan
	Air Terjun 12 Tingkat	Desa/Village	Desa Nibung Terjun

Sumber : Dinas Kepemudaan, Olahraga dan Pariwisata Kabupaten Sukamara
 Source : Youth, Sport and Tourism Office of Sukamara Regency

Tabel 9.8 Lokasi Objek Wisata Sejarah berdasarkan Kecamatan dan Status Kepemilikan di Kabupaten Sukamara, 2018
Location of Nature Tourism by Sub District and Ownership Status in Sukamara Regency Government, 2018

Kecamatan <i>Sub District</i>	Objek Wisata/ <i>Public Recreation</i>	Status Kepemilikan/ <i>Ownership Status</i>	Lokasi <i>Location</i>
(1)	(2)	(3)	(5)
1. Jelai	-	-	-
2. Pantai Lunci	-	-	-
3. Sukamara	Makam Datuk Nahkoda Makam Pahlawan	Ahli Waris <i>Heritage Belongings</i> Pemerintah Daerah <i>Regional Government</i>	Kelurahan Mendawai Desa Natai Sedawak
4. Balai Riam	-	-	-
5. Permata Kecubung	-	-	-

Sumber : Dinas Kepemudaan, Olahraga dan Pariwisata Kabupaten Sukamara
 Source : *Youth, Sport and Tourism Office of Sukamara Regency*

Tabel 9.9 Lokasi Objek Wisata Buatan berdasarkan Kecamatan dan Status Kepemilikan di Kabupaten Sukamara, 2018
Location of Artificial Tourism by Sub District and Ownership Status in Sukamara Regency Government, 2018

Kecamatan <i>Sub District</i>	Objek Wisata/ <i>Public Recreation</i>	Status Kepemilikan/ <i>Ownership Status</i>	Lokasi <i>Location</i>
(1)	(2)	(3)	(5)
1. Jelai	-	-	-
2. Pantai Lunci	-	-	-
3. Sukamara	Taman Koramil	Pemerintah Daerah <i>Regional Government</i>	Kelurahan Mendawai
	Taman Baca	Pemerintah Daerah <i>Regional Government</i>	Kelurahan Mendawai
	Taman Tirta	Pemerintah Daerah <i>Regional Government</i>	Kelurahan Mendawai
	Taman Sukma Indah	Pemerintah Daerah <i>Regional Government</i>	Kelurahan Mendawai
	Taman Permata Sukma	Pemerintah Daerah <i>Regional Government</i>	Desa Natai Sedawak
	Taman Terantang	Pemerintah Daerah <i>Regional Government</i>	Desa Natai Sedawak
	Taman Warung Wisata	Pemerintah Daerah <i>Regional Government</i>	Desa Natai Sedawak
	Taman Samsat	Pemerintah Daerah <i>Regional Government</i>	Desa Natai Sedawak
	Hutan Kota	Pemerintah Daerah <i>Regional Government</i>	Desa Natai Sedawak
	Kolam Renang Raymon	Perorangan <i>One's belongings</i>	Desa Kartamulia
Kolam Renang Abus	Perorangan <i>One's belongings</i>	Kelurahan Mendawai	
4. Balai Riam	-	-	-
5. Permata Kecubung	-	-	-

Sumber : Dinas Kepemudaan, Olahraga dan Pariwisata Kabupaten Sukamara
 Source : *Youth, Sport and Tourism Office of Sukamara Regency*

Tabel 9.10 Jumlah Kunjungan Wisatawan Nusantara (Domestik) dan Mancanegara (Wisman) Menurut Jenis Wisatawan di Kabupaten Sukamara, 2018

The Number of Domestic Tourists and Foreign Tourists by Type of Tourist in Sukamara Regency, 2018

Jenis Wisatawan <i>Type of Tourist</i>	2016		2017		2018	
	Jumlah pengunjung (orang) <i>Number of visi- tors (each)</i>	Rata- rata lama tinggal (hari) <i>The av- erage span of visits (day)</i>	Jumlah pengunjung (orang) <i>Number of visi- tors (each)</i>	Rata- rata lama tinggal (hari) <i>The av- erage span of visits (day)</i>	Jumlah pengunjung (orang) <i>Number of visi- tors (each)</i>	Rata- rata lama tinggal (hari) <i>The av- erage span of visits (day)</i>
(1)	(2)	(3)	(4)	(5)	(6)	(7)
Wisatawan Domestik <i>Domestic Tourists</i>	20 800	1	24 000	1	36 700	1
Wisatawan Mancanegara <i>International Visitor</i>	10	1	6	1	5	1
Jumlah/Total	20 810	1	24 006	1	36 705	1

Sumber : Dinas Kepemudaan, Olahraga dan Pariwisata Kabupaten Sukamara
Source : *Youth, Sport and Tourism Office of Sukamara Regency*



Karakteristik dan Penggunaan

TEKNOLOGI INFORMASI

Kabupaten Sukamara, 2018

Characteristics and Information Technology Utilizing in Sukamara Regency, 2018

BAB/Chapter

10



TRANSPORTASI DAN KOMUNIKASI

Transportation and Communication

82,35%

MENGGUNAKAN

Telepon Seluler atau Komputer
Utilizing Mobile Phone and Computer



70,94%

MEMILIKI

Telepon Seluler
Possessing Mobile Phone

43,44%

MENGAkses INTERNET

Accessing Internet



PENJELASAN TEKNIS

TECHNICAL NOTES

1. **Data transportasi dan komunikasi meliputi :**
 - a. Panjang Jalan
 - b. Angkutan Darat
 - c. Angkutan Laut
 - d. Pos dan Telekomunikasi

2. **Kendaraan bermotor** adalah setiap kendaraan yang digerakkan oleh peralatan teknik yang ada pada kendaraan tersebut, biasanya digunakan untuk angkutan orang atau barang di atas jalan raya selain kendaraan yang berjalan di atas rel.
Kendaraan bermotor yang dicatat adalah semua jenis kendaraan kecuali kendaraan bermotor TNI/Polri dan Korps Diplomatik.

3. **Mobil penumpang** adalah setiap kendaraan bermotor yang dilengkapi dengan tempat duduk untuk sebanyak Jumlah delapan orang, tidak termasuk tempat duduk untuk pengemudi, baik dilengkapi atau tidak dilengkapi bagasi.

4. **Mobil bis** adalah setiap kendaraan bermotor yang dilengkapi dengan tempat duduk untuk lebih dari delapan orang, tidak termasuk tempat duduk untuk pengemudi, baik dilengkapi atau tidak dilengkapi bagasi.

5. **Mobil truk** adalah setiap kendaraan bermotor yang digunakan untuk angkutan barang, selain mobil penumpang, mobil bis dan kendaraan bermotor roda dua.

1. **Data on transportations and communications include:**
 - a. Length of Road
 - b. Land Transport
 - c. Sea Transport
 - d. Pos and Telecommunications

2. **Motor vehicles** are any vehicle that is driven by the existing technical equipment on the vehicle, normally used to transport people or goods on the road other than vehicle that runs on the rails. Motor vehicles recorded are all types of vehicle except motor vehicles owned by TNI/police and the Diplomatic Corps.

3. **Passenger automobile** is any motorized vehicle equipped with seating for as many as eight people, not including seat for the driver, either equipped or not equipped with luggage.

4. **Bus** is any motor vehicles equipped with seating for more than eight people, not including seat for the driver, either equipped or not equipped with luggage.

5. **Truck** is any motor vehicles used to transport goods, other than passenger cars, buses and two-wheel motor vehicles.

6. **Data panjang jalan** bersumber dari Dinas Pekerjaan Umum Kecamatan, diolah dari daftar PJ-II/5.
7. **Kunjungan kapal** adalah kapal yang datang di pelabuhan baik untuk berlabuh di perairan maupun bersandar di dermaga.
8. **Kantor Pos** adalah pemberi pelayanan pengiriman barang, uang, dsb, dari suatu tempat ke tempat yang lain. Pengguna pelayanan biasanya diharuskan menempel perangko yang cukup pada sampul surat, kartu pos, pos wesel, warkat pos, paket dsb. Rumah pos berfungsi sama seperti kantor pos dan kantor pos pembantu, bedanya rumah pos biasanya terletak di daerah terpencil.
9. **Telekomunikasi** adalah setiap pemancaran, pengiriman dan atau penerimaan dari setiap informasi dalam bentuk tanda-tanda, isyarat, tulisan, gambar, suara dan bunyi melalui sistem kawat, optik, radio atau sistem elektromagnetik lainnya.
10. **Internet** adalah sebuah jaringan komputer publik di seluruh dunia. Internet menyediakan akses ke sejumlah layanan komunikasi termasuk *World Wide Web* dan membawa email, berita, hiburan dan file data.
6. **Road length data** derived from the Office of Sub District Public Works, compiled from the questionnaires PJ-II/5.
7. **Ship call** is a ship arriving at a port either for docking or berthing.
8. **Post office** is an establishment dealing with the delivery of goods, letters, money, etc. from one place to another place. Service users usually put postage stamps on the envelope and postcard or are charged with amount of money in obtaining services such as money order, aerogramme, package post, etc. A mailing house has the same function as post office and auxiliary post office. It is usually located in remote areas.
9. **Telecommunication** includes every transmitting, delivering and or receiving from every information of marking, signal, article, picture, sound and voice through strand or wire system, optic, radio or other electromagnetic system.
10. **The internet** is worldwide public computer network. It provides access to a number of communication services including the World Wide Web and carries e-mail, news, entertainment and data files

ULASAN**10.1 Transportasi**

Pada tahun 2018 jumlah angkutan kendaraan bermotor di Kabupaten Sukamara sebanyak 12.707 unit. Untuk menunjang lancarnya arus perdagangan, sarana dan prasarana seperti kondisi jalan sangat penting. Sebagian besar kondisi jalan kabupaten di Kabupaten Sukamara sudah baik dengan mayoritas jalan yang sudah diaspal sepanjang 183.547 km.

10.2 Pos dan Telekomunikasi

Pada bidang komunikasi, Kabupaten Sukamara memiliki tiga kantor pos yang terletak di Kecamatan Jelai, Balai Riam dan Sukamara. PT Pos Sukamara mencatat jumlah surat yang dikirim selama tahun 2018 sebanyak 2.287 pucuk. Jenis surat yang paling banyak dimanfaatkan adalah surat kilat khusus berjumlah 1.421 pucuk.

DESCRIPTION**10.1 Transportation**

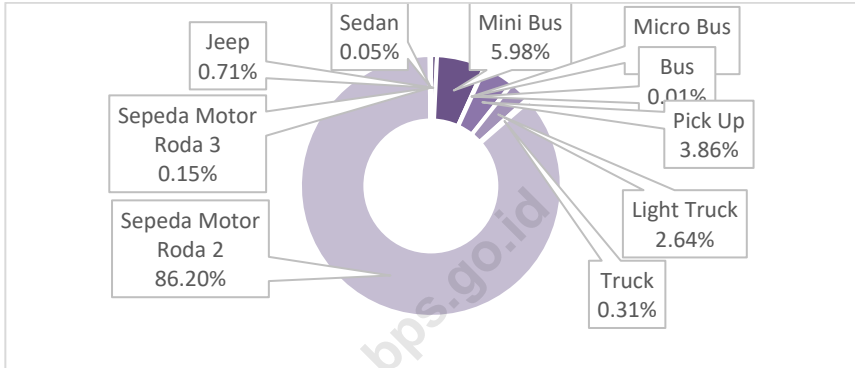
In 2018 numbers of vehicles in Sukamara Regency were 12,707 unit. To support trading, facilities as road conditions are very important. Most of regency road conditions in Sukamara Regency are in good conditions with most roads are asphalted for 183,547 km.

10.2 Post and Telecommunication

In communications aspects, Sukamara Regency has three post offices located in Jelai, Balai Riam, and Sukamara Sub Districts. PT Pos Sukamara recorded a number of letters sent during 2018 amount 2,287 letters. The type of letters that most used was special delivery letters amount 1,421 letters.

Gambar 10.2 Jumlah Kendaraan Bermotor Menurut Jenis Kendaraan dan Nomor Polisi di Kabupaten Sukamara, 2018

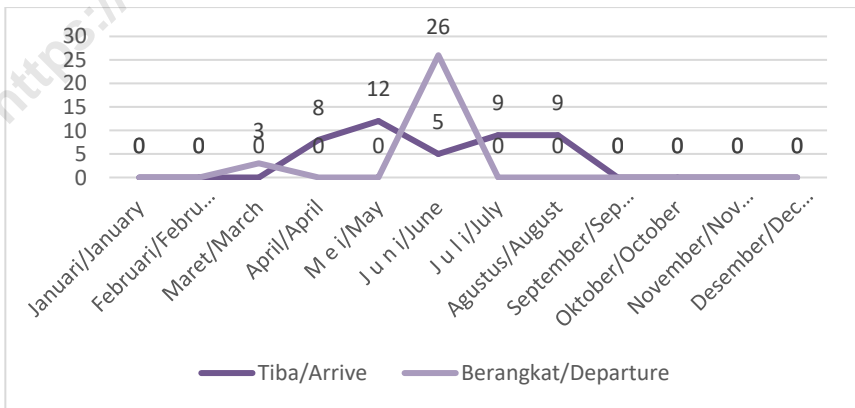
Number of Vehicle by Type of Police Number in Sukamara Regency, 2018



Sumber : BPS, Survei Sosial Ekonomi Nasional (SUSENAS) Maret 2018, Badan Pusat Statistik
 Source : BPS-Statistics Indonesia, National Socio Economic Survey March 2018, BPS-Statistics Indonesia

Gambar 10.2 Jumlah Kendaraan Bermotor Menurut Jenis Kendaraan dan Nomor Polisi di Kabupaten Sukamara, 2018

Number of Vehicle by Type of Police Number in Sukamara Regency, 2018



Sumber : BPS, Survei Sosial Ekonomi Nasional (SUSENAS) Maret 2018, Badan Pusat Statistik
 Source : BPS-Statistics Indonesia, National Socio Economic Survey March 2018, BPS-Statistics Indonesia

10.1 TRANSPORTASI
TRANSPORTATION

Tabel 10.1.1 Panjang Jalan menurut Kelas Jalan dan Status Jalan (km) di Kabupaten Sukamara, 2017-2018
Length of Roads by Road Classification and Road Status in Sukamara Regency, 2017-2018

Kelas Jalan <i>Road Classification</i>	Jalan Negara <i>State Road</i>		Jalan Provinsi <i>Province Road</i>		Jalan Kabupaten <i>Regency Road</i>	
	2017 ^r	2018	2017 ^r	2018	2017	2018
(1)	(2)	(3)	(4)	(5)	(6)	(7)
Kelas I/ <i>Class I</i>	-	-	-	-	-	-
Kelas II/ <i>Class II</i>	23,796	23,796	-	-	-	-
Kelas III/ <i>Class III</i>	-	-	25,890	86,794	581,525	581,525
Kelas IIIA/ <i>Class IIIA</i>	-	-	-	-	-	-
Kelas IIIB/ <i>Class IIIB</i>	-	-	-	-	-	-
Kelas IIIC/ <i>Class IIIC</i>	-	-	-	-	-	-
Tanah/ <i>Soil</i>	-	-	-	-	-	-
Tidak Dirinci/ <i>Unspecified</i>	-	-	-	-	-	-
Jumlah <i>Total</i>	23,796	23,796	25,890	86,794	581,525	581,525

Sumber : Dinas Pekerjaan Umum dan Penataan Ruang Kabupaten Sukamara
Source : *Public Work Office and Spasial Planning Sukamara Regency*

Tabel 10.1.2 Panjang Jalan menurut Jenis Permukaan Jalan dan Status Jalan (km) di Kabupaten Sukamara, 2017-2018
Length of Roads by Type of Surface (km) and Road Status in Sukamara Regency, 2017-2018

Jenis Permukaan Type of Surface	Jalan Negara State Road		Jalan Provinsi Province Road		Jalan Kabupaten Regency Road	
	2017 ^r	2018	2017 ^r	2018	2017 ^r	2018
(2)	(2)	(3)	(4)	(5)	(6)	(7)
Diaspal/Asphalted	23,796	23,796	25,890	86,794	165,064	183,547
Kerikil/Gravel	67,690	63,265
Tanah/Soil	336,496	322,112
Tidak Dirinci/Unspecified	12,275	12,601
Jumlah Total	23,796	23,796	25,890	86,794	581,525	581,525

Sumber : Dinas Pekerjaan Umum dan Penataan Ruang Kabupaten Sukamara
 Source : Public Work Office and Spasial Planning Sukamara Regency

Tabel 10.1.3 Panjang Jalan menurut Kondisi Jalan (km) di Kabupaten Sukamara, 2017-2018
Length of Roads by Condition of Surface (km) in Sukamara Regency, 2017-2018

Kondisi Permukaan Jalan <i>Condition of Surface</i>	Jalan Negara <i>State Road</i>		Jalan Provinsi <i>Province Road</i>		Jalan Kabupaten <i>Regency Road</i>	
	2017 ^a	2018	2017 ^a	2018	2017 ^a	2018
(3)	(2)	(3)	(4)	(5)	(6)	(7)
Baik <i>Good</i>	23 796	23 796	25 890	86 794	103 332	119 866
Sedang <i>Moderate</i>	60 821	64 279
Rusak <i>Damage</i>	56 126	51 397
Rusak Berat <i>Heavy Damage</i>	361 246	345 983
Jumlah <i>Total</i>	23 796	23 796	25 890	86 794	581 525	581 525

Sumber : Dinas Pekerjaan Umum dan Penataan Ruang Kabupaten Sukamara
 Source : *Public Work Office and Spasial Planning Sukamara Regency*

Tabel 10.1.4 Jumlah Kendaraan Bermotor yang Membayar Pajak (PKB) Menurut Jenis Kendaraan dan Nomor Polisi (Ribu Rupiah) di Kabupaten Sukamara, 2018

Number of Vehicle which Pay Tax Revenues by Type of Police Number in (Thousand Rupiahs) Sukamara Regency, 2018

Jenis Type	Jenis Nomor Polisi Kinds of Police Number (Rp 000)				Jumlah Total
	Hitam Black	Kuning Yellow	Merah Red		
(1)	(2)	(3)	(4)	(5)	
1. Sedan	9 067	-	2 695	11 763	
2. Jeep	242 037	-	13 082	255 119	
3. Mini Bus	1 510 246	7 108	76 651	1 594 006	
4. Micro Bus	37 023	-	-	37 023	
5. Bus	3 465	-	-	3 465	
6. Pick Up	783 211	8 373	49 886	841 471	
7. Light Truck	1 185 949	97 188	13 380	1 296 518	
8. Truck	246 011	7 572	2 294	255 878	
9. Sepeda Motor Roda 2 Two wheel drive motorcycle	2 145 977	-	27 534	2 173 511	
10. Sepeda Motor Roda 3 Three wheel drive motorcycle	2 834	-	460	3 294	
Jumlah/Total	6 165 822	120 242	185 985	6 472 051	

Sumber : Unit Pelaksana Teknis Pelayanan Pendapatan Daerah (UPTPPD) Kabupaten Sukamara
 Source : Technical Services Unit of Regional Revenues of Sukamara Regency

Tabel 10.1.5 Jumlah Kendaraan Bermotor Menurut Jenis Kendaraan dan Nomor Polisi di Kabupaten Sukamara, 2018
Number of Vehicle by Type of Police Number in Sukamara Regency, 2018

Jenis Type	Jenis Nomor Polisi <i>Kinds of Police Number</i> (unit)			Jumlah Total
	Hitam <i>Black</i>	Kuning <i>Yellow</i>	Merah <i>Red</i>	
(1)	(2)	(3)	(4)	(5)
Sedan	5	-	1	6
Jeep	82	-	8	90
Mini Bus	665	4	91	760
Micro Bus	12	-	-	12
Bus	1	-	-	1
Pick Up	433	6	51	490
Light Truck	296	29	11	336
Truck	35	2	2	39
Sepeda Motor Roda 2	10 545	-	409	10 954
Sepeda Motor Roda 3	13	-	6	19
Jumlah/Total	12 087	41	579	12 707

Sumber : Unit Pelaksana Teknis Pelayanan Pendapatan Daerah (UPTPPD) Kabupaten Sukamara
 Source : *Technical Services Unit of Regional Revenues of Sukamara Regency*

Tabel 10.1.6 Jumlah Kedatangan dan Pemberangkatan Angkutan Penumpang dengan Kapal Pedalaman menurut Bulan di Kabupaten Sukamara, 2018
Number of Arrival and Departure of Passenger Transport with Inland Ships by Month in Sukamara Regency, 2018

Bulan Months	Tiba (orang) Arrive (person)	Berangkat (orang) Departure (person)
(1)	(2)	(3)
Januari/January	50	45
Februari/February	48	48
Maret/March	52	48
April/April	47	46
M e i/May	50	53
J u n i/June	55	53
J u l i/July	51	53
Agustus/August	45	50
September/September	51	53
Oktober/October	55	50
November/November	50	50
Desember/December	46	51
Jumlah/Total	600	600

Sumber : Dinas Perhubungan Kabupaten Sukamara
 Source : Liaison Office of Sukamara Regency

Tabel 10.1.7 Jumlah Armada Kapal Sungai menurut Jenis Kendaraan dan Kecamatan di Kabupaten Sukamara, 2018
Number of River Transportation by Types of Vehicles and Months in Sukamara Regency, 2018

Kecamatan <i>Sub District</i>	Jenis Kendaraan <i>Types of Vehicle</i>					
	Perahu Motor <i>Speed Boat</i>	Perahu Long Boat	Feri Penye- brangan <i>Cross Channel Ferry</i>	Bus Air <i>Water Bus</i>	Motor Getek <i>Motor Raft</i>	Truk Air <i>Water Truck</i>
(1)	(2)	(3)	(4)	(5)	(6)	(7)
1. Jelai	-	-	-	-	-	-
2. Pantai Lunci	-	-	-	-	-	-
3. Sukamara	34	-	-	-	-	-
4. Balai Riam	-	-	-	-	-	-
5. Permata Kecubung	-	-	-	-	-	-
Kabupaten Sukamara <i>Sukamara Regency</i>	34	-	-	-	-	-

Sumber : Dinas Perhubungan Kabupaten Sukamara
 Source : *Liaison Office of Sukamara Regency*

Tabel 10.1.8 **Lalu Lintas Penumpang Kapal Laut Dirinci per Bulan di Kabupaten Sukamara, 2018**
Passenger of Ship Transport Traffics by Months in Sukamara Regency, 2018

Bulan/ Months	Tiba (orang)/ Arrive (person)	Berangkat (orang)/ Departure (person)
(1)	(2)	(3)
Januari/January	-	-
Februari/February	-	-
Maret/March	-	3
April/April	8	-
Mei/May	12	-
Juni/June	5	26
Juli/July	9	-
Agustus/August	9	-
September/September	-	-
Oktober/October	-	-
November/November	-	-
Desember/December	-	-
Jumlah/Total	43	29

Sumber : Kesyahbandaran dan Otoritas Pelabuhan Kabupaten Sukamara
 Source : Harbormaster's Office and Port Authority Sukamara Regency

Tabel 10.1.9 Lalu Lintas Barang yang Dibongkar dan Dimuat Antar Pulau Dirinci per Bulan di Kabupaten Sukamara, 2018
Table Load and Unload Cargo Inter Island Traffics by Month in Sukamara Regency, 2018

Bulan/ Month	Barang/ Cargo (ton)	
	Bongkar/ Unload	Muat/ Load
(1)	(2)	(3)
Januari/January	3 003,077	19 227,310
Februari/February	1 928,275	26 712,280
Maret/March	3 980,869	42 118,650
April/April	3 832,653	29 868,690
Mei/May	4 247,380	32 909,400
Juni/June	520,255	29 768,231
Juli/July	851,799	37 609,807
Agustus/August	1 577,243	24 787,380
September/September	3 141,440	38 641,126
Oktober/October	3 425,998	35 590,848
November/November	9 316,975	39 755,307
Desember/December	2 852,015	28 585,308
Jumlah/Total	38 677,98	385 574,34

Sumber : Kesyahbandaran dan Otoritas Pelabuhan Kabupaten Sukamara
 Source : Harbormaster's Office and Port Authority Sukamara Regency

Tabel 10.1.10 Arus Barang Pelabuhan Berdasarkan Komoditas di Pelabuhan di Kabupaten Sukamara, 2018

Flow of Port Goods by Commodity in Port in Sukamara Regency, 2018

Komoditas Community	Satuan	Bongkar Unload	Muat Load	Jumlah Total
(1)	(2)	(3)	(4)	(5)
Bahan Pokok/ <i>Basic Needs Goods</i>	Ton	2 140,49	-	2 140,49
Migas/ <i>Oil and Gas</i>	Ton	346 745,21	7 158,97	353 904,18
Non Migas/ <i>Non Oil and Gas</i>	Ton	39 301,63	39 315,48	78 617,11
Penumpang/ <i>Passengers</i>	Orang Person	43	29	72
Hewan/ <i>Animals</i>	Ekor Each	-	-	-
	Ton	388 187,33	46 474,45	434 661,78
Jumlah Total	Orang Person	43	29	72
	Ekor Each	-	-	-

Sumber : Kesyahbandaran dan Otoritas Pelabuhan Kabupaten Sukamara
 Source : *Harbormaster's Office and Port Authority Sukamara Regency*

10.2 POS DAN TELEKOMUNIKASI

POST AND TELECOMMUNICATION

Tabel 10.2.1 Jumlah Kantor Pos, Kantor Pos Desa, dan Pos Desa Menurut Kecamatan di Kabupaten Sukamara, 2018
Number of Post Office, Village Post Office, and Village Post by Sub District in Sukamara Regency, 2018

Kecamatan <i>Sub District</i>	Kantor Pos & Giro Cabang <i>Branch Post Office & Giro</i>	Kantor Pos Desa <i>Village Post Office</i>	Pos Desa <i>Village Post</i>	Rumah Pos <i>Post House</i>
(1)	(2)	(3)	(4)	(5)
1. Jelai	-	1	-	-
2. Pantai Lunci	-	-	-	1
3. Sukamara	1	-	-	-
4. Balai Riam	1	-	-	-
5. Permata Kecubung	-	-	-	-
Kabupaten Sukamara <i>Sukamara Regency</i>	2	-	1	1

Sumber : PT Pos Indonesia (Persero) di Sukamara
 Source : *Indonesian Post of Sukamara*

Tabel 10.2.2 Jumlah Tenaga Kerja di Kantor Pos menurut Jenis Kantor dan Kecamatan di Kabupaten Sukamara, 2018
Number of Postman by Office and Sub District in Sukamara Regency, 2018

Kecamatan Sub District	Kantor Pos & Giro Cabang Branch Post Office & Giro	Kantor Pos Desa Village Post Office	Pos Desa Village Post	Rumah Pos Post House
(1)	(2)	(3)	(4)	(5)
1. Jelai	-	1	-	-
2. Pantai Lunci	-	-	-	1
3. Sukamara	3	-	-	-
4. Balai Riam	2	-	-	-
5. Permata Kecubung	-	-	-	-
Kabupaten Sukamara <i>Sukamara Regency</i>	5	1	-	1

Sumber : PT Pos Indonesia (Persero) di Sukamara
 Source : Indonesian Post of Sukamara

Tabel 10.2.3 Lalu Lintas Pos Indonesia dan Giro di Kabupaten Sukamara, 2015-2018

Traffics of Indonesian Post and Giro in Sukamara Regency, 2015-2018

Jenis Pos/ Post Types	Satuan/ Unit	2015	2016	2017	2018
(1)	(2)	(3)	(4)	(5)	(5)
1. Surat Pos					
a. Dalam Negeri					
- Biasa	Lembar	552	816	866	866
- Tercatat	Lembar	313	-	-	-
- Kilat Biasa	Lembar	86	223	-	-
- Kilat Khusus	Lembar	4 552	3 185	5 448	1 421
- Kilat Tercatat	Lembar	-	-	-	-
- Faksimile	Lembar	-	-	-	-
b. Luar Negeri					
2. Paket Pos					
a. Dalam Negeri					
	Kg	7 316	2 116	2 114	3 896
b. Luar Negeri					
	Kg	-	-	-	-
3. Wesel					
a. Dikirim					
	Juta Rupiah	32 256,08	38 121, 42	52 715,48	30 341,91
b. Dibayar					
	Juta Rupiah	1 612,80	844, 45	6 411,29	372,89
4. Lainnya					
a. Perangko					
	Juta Rupiah	5,19
b. Materai					
	Juta Rupiah	648,00

Sumber : PT Pos Indonesia (Persero) di Sukamara
 Source : Indonesian Post of Sukamara

Tabel 10.2.4 Data Menara Komunikasi menurut Kecamatan di Kabupaten Sukamara, 2017

Statistics of Indonesian Telecommunication Company Customers by Sub District in Sukamara Regency, 2017

Kecamatan <i>Sub District</i>	Telkomsel	XL Axiata	Indosat	Protelindo Indonesia	BPKAD
(1)	(2)	(3)	(4)	(5)	(6)
1. Jelai	1	1	1	-	-
2. Pantai Lunci	1	1	-	-	-
3. Sukamara	3	1	2	-	1
4. Balai Riam	1	1	1	-	-
5. Permata Kecubung	1	1	-	1	-
Kabupaten Sukamara <i>Sukamara Regency</i>	7	5	4	1	1

Lanjutan Tabel/*Continued Table 10.2.4*

Kecamatan <i>Sub District</i>	PT. Tower Ber- sama Group	Daya Mitra Telekomu- nikasi	Triview Geo- spatial Man- diri	Jumlah <i>Total</i>
(1)	(7)	(8)	(9)	(10)
1. Jelai	1	-	-	4
2. Pantai Lunci	1	1	-	4
3. Sukamara	1	4	1	13
4. Balai Riam	-	-	-	3
5. Permata Kecubung	1	-	-	4
Kabupaten Sukamara <i>Sukamara Regency</i>	4	5	1	28

Sumber : Dinas Komunikasi, Informatika, dan Persandian Kabupaten Sukamara

Source : *Communication, Informatics, and Coding Services of Sukamara Regency*

Tabel 10.2.5 Persentase Anggota Rumah Tangga Berusia 5 Tahun ke Atas Menurut Karakteristik dan Penggunaan Teknologi Informasi selama Tiga Bulan Terakhir di Kabupaten Sukamara, 2018

Percentage of 5-Year Older Household Members by Characteristics and Information Technology Utilizing in the Last Three Months in Sukamara Regency, 2018

Karakteristik Characteristics	Menggunakan Telepon Seluler (HP)/Nirkabel atau Komputer (PC/ Desktop, Laptop/ Notebook, Tablet) <i>Utilizing Mobile phone/Wireless or Computer (PC/Desktop, Laptop/Notebook, Tablet)</i>	Memiliki Telepon Seluler (HP)/ Nirkabel <i>Possessing Mobile phone/Wireless</i>	Mengakses Internet (Termasuk Facebook, Twitter, BBM, Whatsapp) <i>Accessing Internet (Including Facebook Twitter, BBM, Whatsapp)</i>
(1)	(2)	(3)	(5)
Jenis Kelamin KRT/Sex of Household Head			
Laki-laki/Men	85,17	76,81	45,84
Perempuan/Women	79,09	64,17	40,66
Kuintil Pengeluaran/Expenditure Quantile			
40 Persen Terbawah/ 40 Percent Lowest	75,50	60,05	32,15
40 Persen Tengah/ 40 Percent Middle	84,40	72,81	39,45
20 Persen Teratas/ 20 Percent Highest	91,77	88,74	73,91
Pendidikan Tertinggi/Educational Background			
SD ke bawah Elementary School and Under	71,67	56,03	22,69
SMP ke atas Junior Secondary School and Upper	99,16	94,42	76,11
Kabupaten Sukamara Sukamara Regency	82,35	70,94	43,44

Sumber : BPS, Survei Sosial Ekonomi Nasional (SUSENAS) Maret 2018, Badan Pusat Statistik
 Source : BPS-Statistics Indonesia, National Socio Economic Survey March 2018, BPS-Statistics Indonesia

POTRET PERBANKAN KABUPATEN SUKAMARA

Snapshots of Sukamara Regency Banking

2018

BAB/Chapter

11



PERBANKAN DAN KOPERASI
Banking and Cooperative

JUMLAH KANTOR
BANK¹
Number of Bank Office

1 **BNI**
Melayani Negeri, Kebanggaan Bangsa

3 **BANK BRI**

1 **mandiri**

2 **Bank BTN**

3 **BPR**
BANK PERKREDITAN
RAYAT

1 **BANK KALTENG**
Mitra Terpercaya Menaisi Sukses

TABUNGAN²

Savings



214955 Juta Rp
million

Jumlah NASABAH²

Number of Customer



37325 orang
person




Rumah Tinggal/Housing

19.635



Kendaraan Bermotor
Motor Vehicles

10.428



Apartemen
Apartment

339

— POSISI —
PINJAMAN
TERBESAR (Juta Rp)³

Outstanding of Biggest Loans (Million Rp)

PENJELASAN TEKNIS

1. **Perbankan** adalah segala sesuatu yang menyangkut tentang bank, mencakup kelembagaan, kegiatan usaha, serta cara dan proses dalam melaksanakan kegiatan usahanya (UU RI No 7 Tahun 1992).
2. **Statistik Ekonomi Keuangan Daerah (SEKDA)** bersumber dari Bank Indonesia yang diterbitkan secara teratur sejak tahun 1992 oleh Kantor Bank Indonesia di Dati I dan Dati II, dan Urusan Riset Ekonomi dan Statistik (URES) untuk kantor pusat.
3. **Jumlah aktiva** yang dicantumkan adalah aktiva neto, dengan perhitungan sebagai berikut:
Apabila antar kantor aktiva lebih kecil dari antar kantor pasiva maka aktiva neto diperoleh dari jumlah aktiva dikurangi dengan antar kantor pasiva. Namun, apabila antar kantor pasiva lebih kecil dari antar kantor aktiva maka aktiva neto diperoleh dari jumlah aktiva dikurangi dengan antar kantor pasiva.
4. **Pinjaman** yang diberikan bank umum dalam publikasi ini diklasifikasikan berdasarkan lokasi proyek dan tidak termasuk pinjaman yang diberikan kepada Pemerintah Pusat dan bukan penduduk.
5. **Data indikator perbankan** bersumber dari beberapa bank yang terdapat di Kabupaten Sukamara. Data tersebut diakumulasi hingga menjadi nilai agregat. Bank yang menjadi sumber data adalah Bank BRI Sukamara dan Balai Riam, BPD Kalteng, dan BPR Artha Sukma Sejahtera.

TECHNICAL NOTES

1. **Banking** is everything related to banks, including institutions, business activities, as well as ways and processes in carrying out their business activities (RI Law No. 7 of 1992).
2. **The Regional Economic Financial Statistics** has been issued regularly since 1992 by Bank Indonesia offices located in provinces and regencies, while in the head office by the Economic and Monetary Statistics Department.
3. **Total asset** means net asset. The net asset means total asset minus the smallest number of discrepancies between assets and liabilities.
4. **Loan** given by banks is classified based on project region, but it excludes loan to central government and non-residents (net concept).
5. **Data of Banking Indicators** based on data from various bank located in Sukamara Regency which is accumulated to get the aggregate number. The sources are BRI of Sukamara and Balai Riam Sub District, BPD Kalteng, and BPR Artha Sukma Sejahtera.

6. **Data perkoperasian** bersumber dari Dinas Koperasi, UKM, dan Perdagangan. Data koperasi yang disajikan meliputi:
 - a. Jumlah usaha koperasi
 - b. Jumlah anggota koperasi
 7. **Koperasi** adalah badan usaha yang beranggotakan orang seorang atau badan hukum koperasi dengan melandaskan kegiatannya berdasarkan prinsip koperasi sekaligus sebagai gerakan ekonomi rakyat yang berdasar atas asas kekeluargaan.
6. **Cooperative data** based on data from Cooperative, Small Dynamic Enterprise, and Trading Service of Sukamara Regency. There are:
 - a. The number of cooperative
 - b. The number of cooperative member
 7. **Cooperative** is an establishment that its members are people or establishments with legal status of cooperative and its activities based on people economic movement.

ULASAN

Dalam rangka mewujudkan masyarakat Indonesia yang adil dan makmur berdasarkan Pancasila dan Undang-Undang Dasar 1945, kesinambungan dan peningkatan pelaksanaan pembangunan nasional yang berasaskan kekeluargaan, perlu senantiasa dipelihara dengan baik. Guna mencapai tujuan tersebut, maka pelaksanaan pembangunan ekonomi harus lebih memperhatikan keserasian, keselarasan, dan keseimbangan unsur-unsur pemerataan pembangunan, pertumbuhan ekonomi, dan stabilitas nasional.

Salah satu sarana yang mempunyai peran strategis dalam menyetarakan dan menyeimbangkan masing-masing unsur dari Trilogi Pembangunan adalah perbankan. Peran yang strategis tersebut terutama disebabkan oleh fungsi utama bank sebagai suatu wahana yang dapat menghimpun dan menyalurkan dana masyarakat secara efektif dan efisien, yang dengan berasaskan demokrasi ekonomi mendukung pelaksanaan pembangunan nasional dalam rangka meningkatkan pemerataan pembangunan dan hasil-hasilnya, pertumbuhan ekonomi dan stabilitas nasional, ke arah peningkatan taraf hidup rakyat banyak.

Sektor Perbankan Kabupaten Sukamara saat ini pun telah berkembang. Kini telah hadir 11 bank yang tersebar di Kabupaten Sukamara. Berdasarkan Statistik Ekonomi Keuangan Daerah yang diterbitkan oleh Bank Indonesia, Jumlah Aktiva Rupiah dan Valuta Asing Bank

DESCRIPTION

To create a prosperous Indonesian society based on Pancasila and the Constitution 1945, the continuity and improvement of the implementation of national-based family development need to be continuously maintained in a good manner. To achieve this goal, the implementation of economic development must pay more attention to harmony, harmony, and balance of the elements of equitable development, economic growth, and national stability.

One of the strategic roles in harmonizing and balancing each element of the Development Trilogy is banking. It is due to the main function of the bank as an institution that can collect and distribute public funds effectively and efficiently, which based on economic democracy supports the implementation of national development to improve the equitable development and its results, economic growth and national stability, towards increasing the standard of living of many people.

The Banking Sector of the Sukamara Regency has grown. Now there are 11 banks spread across Sukamara Regency. Based on Regional Financial Economic Statistics issued by Bank Indonesia, the Total Assets of Rupiah and Foreign Currencies of Commercial Banks and Rural Banks by Month in Sukamara

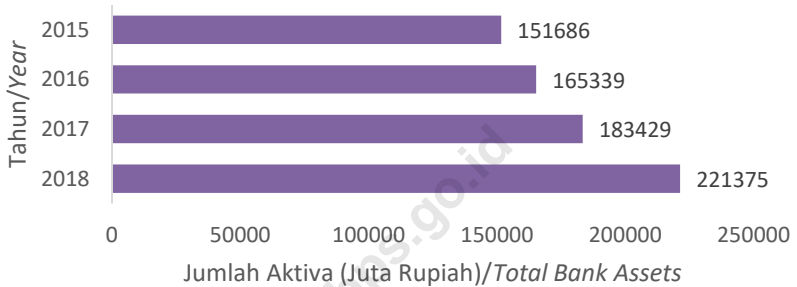
Umum dan BPR Menurut Bulan di Kabupaten Sukamara pada tahun 2018 adalah sebesar 221.375 juta rupiah.

Regency in 2018 amounted to 221,375 million rupiahs.

<https://sukamarakab.bps.go.id>

Gambar 11.1 Jumlah Aktiva Rupiah dan Valuta Asing Bank Umum dan BPR Menurut Bulan di Kabupaten Sukamara (Juta Rp), 2018
Figure

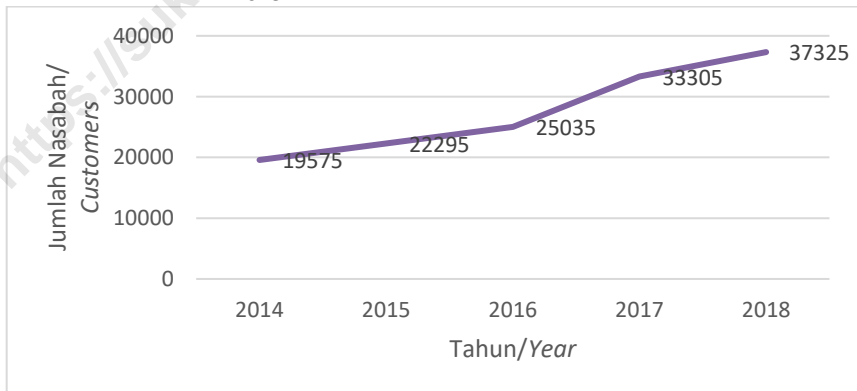
Total Commercial and Rural Banks Assets in Rupiah and Foreign Exchange by Month and Region in Sukamara Regency (million Rp), 2018



Sumber : Bank Indonesia, Statistik Ekonomi Keuangan Daerah Januari 2019
 Source : Bank Indonesia, Regional Economic Financial Statistics of Kalimantan Tengah Province Januari 2019

Gambar 11.2 Jumlah Perkembangan Indikator Perbankan di Kabupaten Sukamara, 2014-2018
Figure

Banking Indicator Developments in Sukamara Regency, 2014-2018



Sumber : PT Bank Pembangunan Daerah Kalimantan Tengah (Bank Kalteng) Cabang Sukamara, BPR Artha Sukma, Bank BRI Kabupaten Sukamara
 Source : BPD Kalteng of Sukamara Regency, BPR Artha Sukma Sejahtera, BRI of Sukamar Regency

11.1 PERBANKAN

BANKING

Tabel 11.1.1 Jumlah Kantor Bank di Kabupaten Sukamara, 2018
Table Number of Bank Office in Sukamara Regency, 2018

Nama Bank/ Bank Name	Jumlah Bank/ Number of Bank
(1)	(2)
Bank Nasional Indonesia (BNI)	1
Bank Rakyat Indonesia (BRI)	3
Bank Pembangunan Daerah (BPD) – Bank Kalteng	1
Bank Danamon Indonesia (BDI)	-
Bank Mandiri	1
Bank Tabungan Negara	2
Bank Muamalat	-
Bank Mega	-
Bank Central Asia (BCA)	-
Maybank	-
CIMB Niaga	-
Sinar Mas	-
BNI Syariah	-
BRI Syariah	-
Bank Perkreditan Rakyat	3
Bank Syariah Mandiri	-
BTPN	-
Bank Mayapada	-
BTPN Syariah	-
Jumlah/Total	11

Sumber : Otoritas Jasa Keuangan-Direktori Perbankan Indonesia 2018
 Source : *Finacial Service Authority-Indonesian Banking Directory 2018*

Tabel 11.1.2 Jumlah Aktiva Rupiah dan Valuta Asing Bank Umum dan BPR Menurut Bulan di Kabupaten Sukamara (Juta Rp), 2018

Total Commercial and Rural Banks Assets in Rupiah and Foreign Exchange by Month and Region in Sukamara Regency (million Rp), 2018

Bulan Month	Aktiva Rupiah dan Valuta Asing Commercial and Rural Banks Assets
(1)	(2)
Januari/January	206 458
Februari/February	234 363
Maret/Marc	251 425
April/April	255 806
Mei/May	278 645
Juni/June	275 612
Juli/July	280 421
Agustus/August	271 374
September/September	268 142
Oktober/October	247 648
November/November	251 680
Desember/December	221 375
2018	221 375
2017	183 429
2016	165 339
2015	151 686
2014	-

Sumber : Bank Indonesia, Statistik Ekonomi Keuangan Daerah Januari 2019

Source : Bank Indonesia, Regional Economic Financial Statistics of Kalimantan Tengah Province Januari 2019

Tabel 11.1.3 Posisi Simpanan Masyarakat Rupiah dan Valuta Asing Bank Umum dan BPR Menurut Bulan di Kabupaten Sukamara (Juta Rp), 2018

Outstanding of Private Deposit in Rupiah and Foreign Currency of Commercial and Rural Banks by Month in Sukamara Regency (million Rp), 2018

Bulan Month	Giro <i>Demand Deposit</i>		Simpanan Berjangka <i>Time Deposit</i>		Tabungan <i>Saving Deposit</i>	
	Nominal <i>Nominal</i>	Rekening (satuan) <i>Account (number)</i>	Nominal <i>Nominal</i>	Rekening (satuan) <i>Account (number)</i>	Nominal <i>Nominal</i>	Jumlah Bilyet (satuan) <i>Bilyet (number)</i>
(1)	(2)	(3)	(4)	(5)	(6)	(7)
Januari/ <i>January</i>	90 353	246	37 661	111	143 583	22 706
Februari/ <i>February</i>	121 433	254	36 379	112	139 344	23 175
Maret/ <i>Marc</i>	137 568	257	35 839	110	138 990	23 266
April/ <i>April</i>	142 380	271	34 089	105	143 312	23 513
Mei/ <i>May</i>	140 686	272	31 994	106	147 203	23 730
Juni/ <i>June</i>	146 244	267	19 399	52	152 765	23 880
Juli/ <i>July</i>	146 299	270	29 042	107	156 921	25 211
Agustus/ <i>August</i>	143 685	270	28 850	105	153 952	24 676
September/ <i>September</i>	146 260	281	28 352	114	151 749	24 950
Oktober/ <i>October</i>	133 671	289	29 397	120	155 933	25 212
November/ <i>November</i>	138 008	279	31 931	120	154 753	26 093
Desember/ <i>December</i>	79 588	231	38 545	126	170 963	26 723
2018	79 588	231	38 545	126	170 963	26 723
2017	32 838	248	36 011	106	153 238	22 346
2016	-	-	-	-	-	-
2015	-	-	-	-	-	-
2014	-	-	-	-	-	-

Sumber : Bank Indonesia, Statistik Ekonomi Keuangan Daerah Januari 2019

Source : Bank Indonesia, Regional Economic Financial Statistics of Kalimantan Tengah Province Januari 2019

Tabel 11.1.4 Posisi Simpanan Masyarakat Rupiah dan Valuta Asing Bank Umum dan BPR Menurut Bulan di Kabupaten Sukamara (Juta Rp), 2018

Outstanding of Private Deposit in Rupiah and Foreign Currency of Commercial and Rural Banks by Month in Sukamara Regency (million Rp), 2018

Bulan Month	Giro Demand Deposit		Simpanan Berjangka Time Deposit		Tabungan Saving Deposit	
	Nominal Nominal	Rekening (satuan) Account (number)	Nominal Nominal	Rekening (satuan) Account (number)	Nominal Nominal	Jumlah Bilyet (satuan) Bilyet (number)
(1)	(2)	(3)	(4)	(5)	(6)	(7)
Januari/January	90 353	246	37 661	111	143 583	22 706
Februari/February	121 433	254	36 379	112	139 344	23 175
Maret/Marc	137 568	257	35 839	110	138 990	23 266
April/April	142 380	271	34 089	105	143 312	23 513
Mei/May	140 686	272	31 994	106	147 203	23 730
Juni/June	146 244	267	19 399	52	152 765	23 880
Juli/July	146 299	270	29 042	107	156 921	25 211
Agustus/August	143 685	270	28 850	105	153 952	24 676
September/September	146 260	281	28 352	114	151 749	24 950
Oktober/October	133 671	289	29 397	120	155 933	25 212
November/November	138 008	279	31 931	120	154 753	26 093
Desember/December	79 588	231	38 545	126	170 963	26 723
2018	79 588	231	38 545	126	170 963	26 723
2017	32 838	248	36 011	106	153 238	22 346
2016	-	-	-	-	-	-
2015	-	-	-	-	-	-
2014	-	-	-	-	-	-

Sumber : Bank Indonesia, Statistik Ekonomi Keuangan Daerah Januari 2019

Source : Bank Indonesia, Regional Economic Financial Statistics of Kalimantan Tengah Province Januari 2019

Tabel 11.1.5 Posisi Pinjaman yang Diberikan Rupiah dan Valuta Asing Bank Umum dan BPR Menurut Sektor Ekonomi Berdasarkan Lokasi Proyek Menurut Bulan dan Lapangan Usaha di Kabupaten Sukamara (Juta Rp), 2018

Outstanding of Loans in Rupiah and Foreign Currency of Commercial and Rural Banks by Economic Sectors based on Project Location and Month and Industrial Origin in Sukamara Regency (million Rp), 2018

Lapangan Usaha Industrial Origin	2016	2017	2018
(1)	(2)	(3)	(4)
Pertanian, Kehutanan, dan Perikanan <i>Agriculture, Forestry, and Fishery</i>	10 360	13 500	14 353
Pertambangan dan Penggalian <i>Mining and Quarrying</i>	-	-	645
Industri Pengolahan <i>Manufacturing Industry</i>	5 667	3 465	3 970
Pengadaan Listrik dan Gas <i>Electricity and Gas Supply</i>	-	-	-
Pengadaan Air, Pengelolaan Sampah, Limbah dan Daur Ulang <i>Water Supply, Sewage Management, Waste, and Recycling</i>	167	407	179
Konstruksi <i>Construction</i>	4 377	6 244	12 609
Perdagangan Besar dan Eceran, Reparasi Mobil dan Motor <i>Wholesale and Retail Trade; Repair of Motor Vehicles and Motorcycles</i>	91 030	97 603	90 063
Transportasi dan Pergudangan <i>Transportation and storage</i>	3 399	3 821	2 568
Informasi dan Komunikasi <i>Information and communication</i>	3 326	4 039	4 687
Penyediaan Akomodasi dan Makan Minum <i>Accommodation and food service activities</i>	188	260	256
Jasa Keuangan dan Asuransi <i>Financial and insurance activities</i>	-	-	3 854
Real Estate <i>Real estate</i>	331	319	234
Jasa Perusahaan <i>Business Service</i>	9 978	6 889	6 082
Administrasi Pemerintahan, Pertahanan, dan Jaminan Sosial Wajib <i>Public Administration and defence; compulsory social security</i>	-	-	-
Jasa Pendidikan <i>Education</i>	70	23	11
Jasa Kesehatan Lainnya <i>Health and social work activities</i>	305	945	1 270
Jasa Lainnya <i>Other service activities</i>	519 950	460 198	409 468

Sumber : Bank Indonesia, Statistik Ekonomi Keuangan Daerah Januari 2019

Source : Bank Indonesia, Regional Economic Financial Statistics of Kalimantan Tengah Province Januari 2019

Tabel 11.1.6 Posisi Pinjaman Kepada Non Lapangan Usaha yang Diberikan Rupiah dan Valuta Asing Bank Umum dan BPR Menurut Sektor Ekonomi Berdasarkan Lokasi Proyek Menurut Bulan dan Lapangan Usaha di Kabupaten Sukamara (Juta Rp), 2018

Outstanding of Loans to Non Industrial Origin in Rupiah and Foreign Currency of Commercial and Rural Banks by Economic Sectors based on Project Location in Sukamara Regency (million Rp), 2018

Pinjaman Kepada Non Lapangan Usaha <i>Loans to Non-Industrial Origin</i>	Rumah Tinggal <i>Housing</i>	Flat dan Apartemen <i>Flat and Apartment</i>	Rumah Toko dan Rumah Kantor <i>Shophouse</i>	Kendaraan Bermotor <i>Motor Vehicles and Motorcycle</i>	Lainnya <i>Others</i>
(1)	(2)	(3)	(4)	(5)	(6)
Januari/January	17 519	291	-	5 647	98 064
Februari/February	17 361	285	-	6 079	101 450
Maret/Marc	18 041	278	-	6 105	105 382
April/April	18 194	272	-	6 294	109 593
Mei/May	19 073	389	-	6 421	112 184
Juni/June	19 200	383	-	6 426	112 702
Juli/July	19 776	376	-	6 648	114 406
Agustus/August	19 672	368	-	8 128	115 074
September/September	19 821	361	-	8 937	116 306
Oktober/October	19 719	353	-	9 373	117 522
November/November	19 740	346	-	10 530	119 252
Desember/December	19 635	339	-	10 428	121 043
2018	19 635	339	-	10 428	121 043
2017	119 675	18 656	297	-	5 230
2016	118 255	14 331	289	-	3 665

Sumber : Bank Indonesia, Statistik Ekonomi Keuangan Daerah Januari 2019

Source : Bank Indonesia, Regional Economic Financial Statistics of Kalimantan Tengah Province Januari 2019

Tabel 11.1.7 Perkembangan Indikator Perbankan di Kabupaten Sukamara, 2014-2018
Table Banking Indicator Developments in Sukamara Regency, 2014-2018

Indikator/ Indicator	2014	2015	2016	2017	2018
(1)	(2)	(3)	(4)	(5)	(6)
Jumlah Nasabah (orang)/ Number of Customer (per- son)	19 575	22 295	25 035	33 305	37 325
Tabungan (Juta Rupiah)/ Savings (Million Rupiahs)	96 443	156 078	177 640	199 725	214 955
Giro (Juta Rupiah)/ Giro (Million Rupiahs)	62 988	64 881	56 463	34 680	82 603
Deposito (Juta Rupiah)/ Deposits (Million Rupiahs)	57 024	33 195	50 728	47 013	50 300

Sumber : PT Bank Pembangunan Daerah Kalimantan Tengah (Bank Kalteng) Cabang Sukamara, BPR Artha Sukma, Bank BRI Kabupaten Sukamara

Source : BPD Kalteng of Sukamara Regency, BPR Artha Sukma Sejahtera, BRI of Sukamar Regency

Tabel 11.1.8 Jumlah Debitur dan Nilai Kredit Menurut Jenis Kredit pada BPD Kalteng di Kabupaten Sukamara (Juta Rupiah), 2013-2018

Number of Debitor and Value of Credit by Kind of Credit at BPD Kalteng in Sukamara Regency (million Rupiahs), 2013-2018

Indikator/ Indicator	2013		2014	
	Jumlah Debitur Number of Debitor	Nilai Kredit Value of Credits (million Rp)	Jumlah Debitur Number of Debitor	Nilai Kredit Value of Credits (million Rp)
(1)	(2)	(3)	(4)	(5)
KUK Investasi	22	533	12	386
KUK Modal Kerja	102	3 711	142	7 909
KUK Lainnya	-	-	-	-
Non KUK Investasi	-	-	-	-
Non KUK MK	-	-	-	-
Non KUK Lainnya	1 429	73 246	1 448	81 531
- KPR	13	1 038	25	2 225
- Konsumtif	1 416	72 207	1 423	79 305

Lanjutan Tabel/*Continued Table 11.1.8*

Indikator/ <i>Indicator</i>	2015		2016	
	Jumlah Debitur <i>Number of Debitor</i>	Nilai Kredit <i>Value of Credits</i> (million Rp)	Jumlah Debitur <i>Number of Debitor</i>	Nilai Kredit <i>Value of Credits</i> (million Rp)
(1)	(6)	(7)	(8)	(9)
KUK Investasi	17	1 832	21	2 774
KUK Modal Kerja	219	20 060	253	29 387
KUK Lainnya	-	-	-	-
Non KUK Investasi	-	-	-	-
Non KUK MK	-	-	-	-
Non KUK Lainnya	1 376	83 711	1 301	82 459
- KPR	61	6 067	68	6 452
- Konsumtif	1 315	77 643	1 233	76 007

Lanjutan Tabel/Continued Table 10.1.8

Indikator/ Indicator	2017		2018	
	Jumlah Debitur Number of Debitor	Nilai Kredit Value of Credits (million Rp)	Jumlah Debitur Number of Debitor	Nilai Kredit Value of Credits (million Rp)
(1)	(10)	(11)	(12)	(13)
KUK Investasi	20	2 692	17	2 173
KUK Modal Kerja	303	40 784	282	36 421
KUK Lainnya	-	-	-	-
Non KUK Investasi	-	-	-	-
Non KUK MK	-	-	-	-
Non KUK Lainnya	1 236	81 919	1 222	106 390
- KPR	69	6 100	67	5 452
- Konsumtif	1 167	75 818	1 155	100 937

Sumber : PT Bank Pembangunan Daerah Kalimantan Tengah (Bank Kalteng) Cabang Sukamara
 Source : BPD Kalteng of Sukamara Regency

Tabel 11.1.9 Jumlah Debitur dan Nilai Kredit Menurut Sektor Ekonomi pada BPD Kalteng di Kabupaten Sukamara (Juta Rupiah), 2016-2018

Number of Debitor and Value of Credit by Economics Sector at BPD Kalteng in Sukamara Regency (million Rupiahs), 2016-2018

Indikator/ Indicator	2016		2017		2018	
	Jumlah Debitur Number of Debitor	Nilai Kredit Value of Credits (million Rp)	Jumlah Debitur Number of Debitor	Nilai Kredit Value of Credits (million Rp)	Jumlah Debitur Number of Debitor	Nilai Kredit Value of Credits (million Rp)
(1)	(2)	(3)	(4)	(5)	(6)	(7)
Pertanian	15	1 939	48	8 091	47	7 009
Perdagangan	15	829	14	996	27	2 609
Industri	205	24 339	218	28 369	194	24 336
Jasa	39	4 766	43	5 637	31	4 315
Lainnya	1301	81 881	1 236	81 402	1 222	105 670
Jumlah/Total	1575	113 757	1559	124 497	1521	143 942

Sumber : PT Bank Pembangunan Daerah Kalimantan Tengah (Bank Kalteng) Cabang Sukamara
 Source : BPD Kalteng of Sukamara Regency

Tabel 11.1.10 **Produksi dan Tenaga Kerja Pegadaian Berdasarkan Produk dan Jasa yang Ditawarkan di Kabupaten Sukamara (Rupiah), 2018**
Production and Man Power of Pegadaian by Offered Products and Services in Sukamara Regency, 2018

Keterangan <i>Description</i>	Satuan <i>Unit</i>	Produksi <i>Production</i> (Rp)				Jumlah <i>Total</i>
		Triwulan I <i>Quarter I</i>	Triwulan II <i>Quarter II</i>	Triwulan III <i>Quarter III</i>	Triwulan IV <i>Quarter IV</i>	
(1)	(2)	(3)	(4)	(5)	(6)	(7)
I. Produksi/Production						
Kredit yang Disalurkan	Rp 000	6 018 310	5 929 810	6 395 710	6 282 450	30 908 730
Jasa Titipan	Rp 000	-	-	-	-	-
Sewa Modal	Rp 000	250 144	237 096	525 057	434 062	1 880 421
Biaya Administrasi	Rp 000	34 656	34 371	36 396	35 259	175 941
MULIA	Rp 000	25 280	22 160	81 086	43 520	215 566
KRASIDA	Rp 000	112 900	155 600	142 700	291 700	994 600
KCA, KREASI, dan Emasku	Rp 000	53 000	164 362	78 790	288 344	872 840
II. Tenaga Kerja <i>Labour</i>	orang	6	6	6	6	6

Sumber : Pegadaian Kabupaten Sukamara
 Source : Pegadaian (the Pawnshop) of Sukamara Regency

11.2 KOPERASI COOPERATIVE

Tabel 11.2.1 Jumlah Koperasi Aktif dan Tidak Aktif Menurut Kecamatan di Kabupaten Sukamara, 2018
Number of Active and Non Active Cooperation by Sub District in Sukamara Regency, 2018

Kecamatan/ Sub District	Aktif/ Active	Non Aktif/ Non Active	Jumlah/ Total
(1)	(2)	(3)	(4)
1. Jelai	7	1	8
2. Pantai Lunci	6	1	7
3. Sukamara	29	-	29
4. Balai Riam	11	1	12
5. Permata Kecubung	10	-	10
Kabupaten Sukamara Sukamara Regency	63	3	66

Sumber : Dinas Koperasi, UKM dan Perdagangan Kabupaten Sukamara
Source : Regional Office of Cooperation, Middle and Small Business and Trade Sukamara Regency

Tabel 11.2.2 Jumlah Koperasi Menurut Jenisnya dan Kecamatan di Kabupaten Sukamara, 2018
Number of Cooperation by Type and Sub District in Sukamara Regency, 2018

Kecamatan <i>Sub District</i>	Jenis Koperasi <i>Kinds of Cooperations</i>					
	Umum <i>General</i>	KUD	KSP	KPN	KOPKAR	Lainnya <i>Others</i>
(1)	(2)	(3)	(4)	(5)	(6)	(7)
1. Jelai	7	1	-	-	-	-
2. Pantai Lunci	5	2	-	-	-	-
3. Sukamara	23	3	1	-	1	1
4. Balai Riam	5	5	-	-	1	1
5. Permata Kecubung	2	8	-	-	-	-
Kabupaten Sukamara <i>Sukamara Regency</i>	42	19	1	-	2	2

Sumber : Dinas Koperasi, UKM dan Perdagangan Kabupaten Sukamara

Source : *Regional Office of Cooperation, Middle and Small Business and Trade Sukamara Regency*

Tabel 11.2.3 Jumlah Anggota Koperasi Menurut Jenisnya dan Kecamatan di Kabupaten Sukamara, 2018
Number of Cooperation Members by Type and Sub District in Sukamara Regency, 2018

Kecamatan Sub District	Jenis Koperasi Kinds of Cooperations					
	Umum General	KUD	KSP	KPN	KOP- KAR	Lainnya Others
(1)	(2)	(3)	(4)	(5)	(6)	(7)
1. Jelai	455	87	-	-	-	-
2. Pantai Lunci	427	189	-	-	-	-
3. Sukamara	1 552	2 512	54	-	493	-
4. Balai Riam	342	5 063	-	-	503	-
5. Permata Kecubung	542	1 286	-	-	-	-
Kabupaten Sukamara Sukamara Regency	3 318	9 137	54	-	996	-

Sumber : Dinas Koperasi, UKM dan Perdagangan Kabupaten Sukamara
 Source : Regional Office of Cooperation, Middle and Small Business and Trade Sukamara Regency

RATA-RATA PENGELUARAN PERKAPITA SEBULAN KABUPATEN SUKAMARA Rp 1.657.394

Per capita Average
Expenditure a Month
Sukamara Regency

2018

BAB/Chapter

12



**PENGELUARAN PENDUDUK
DAN KONSUMSI MAKANAN**
Population Expenditure and Food Consumption

**PENGELUARAN
NON MAKANAN**
Non-food expenditure

53,48 %



**PENGELUARAN
MAKANAN**
Food expenditure

46,52 %



**PENGELUARAN
NON MAKANAN
DIDOMINASI OLEH**



**Perumahan, Bahan Bakar,
Penerangan, Air**
Housing and Household Facilities

**PENGELUARAN
MAKANAN
DIDOMINASI OLEH**



Makanan dan Minuman Jadi
Prepared Food and Beverage

PENJELASAN TEKNIS

TECHNICAL NOTES

- | | |
|---|---|
| <p>1. Data Pengeluaran dan Konsumsi penduduk menurut kelompok barang diperoleh dari Survei Sosial Ekonomi (SUSENAS) Maret 2018. Kegiatan Susenas dilaksanakan di seluruh provinsi di Indonesia dengan jumlah sampel sebesar 300.000 rumah tangga yang tersebar di 514 kabupaten/kota.</p> <p>2. Mulai tahun 2011 Susenas dilaksanakan secara Triwulan, yaitu Triwulan I di bulan Maret, Triwulan II di bulan Juni, Triwulan III di bulan September dan Triwulan IV dilaksanakan bulan Desember. Namun, semenjak tahun 2015 Susenas dilaksanakan secara Semesteran, yaitu Semester I di bulan Maret dan Semester II di bulan September.</p> <p>3. Pelaksanaan Susenas 2018 mencakup 6.920 rumah tangga sampel yang tersebar di seluruh Kabupaten/Kota di Kalimantan Tengah. Sementara itu, total sampel secara nasional sebanyak 300.000 rumah tangga.</p> <p>4. Sampel Susenas Maret 2018 untuk Kabupaten Sukamara sebesar 400 rumah tangga yang tersebar di 5 kecamatan. Data yang dihasilkan cukup representative untuk disajikan sampai dengan tingkat kabupaten/kota tapi tidak dapat dibedakan menurut daerah tempat tinggal.</p> <p>5. Data konsumsi/pengeluaran rumah tangga yang dikumpulkan pada SUSENAS 2017 di bagi menjadi dua</p> | <p>1. <i>Expenditure and Consumption Data of population by commodity groups are obtained from the Social Economy Survey (SUSENAS) March 2018, which includes all Sub District in Sukamara.</i></p> <p>2. <i>Starting 2011 Susenas implemented in quarterly i.e. The First Quarter of Susenas held in March, the Second Quarter held in June, the Third Quarter held in September and the Fourth Quarter held in December.</i></p> <p>3. <i>The Susenas 2018 covers 6.920 households sample spread all over Kalimantan Tengah Province. Meanwhile, the total of sample in across Indonesia are 300.000 households.</i></p> <p>4. <i>March 2018 Social-Economic Survey sample for Sukamara Regency is 400 households spread over 5 sub-districts. The data produced is representative enough to be presented up to the district/city level but cannot be distinguished according to the area of residence.</i></p> <p>5. <i>Data consumption/expenditure of households that is collected on SUSENAS 2017 is divided into two</i></p> |
|---|---|

kelompok yaitu konsumsi makanan dan bukan makanan.

groups namely consumption of food and non-food.

6. **Pengumpulan data** pada sebagian besar kelompok bukan makanan hanya mencakup nilai pengeluaran barang yang dikonsumsi, kecuali beberapa jenis barang tertentu juga dikumpulkan kuantitasnya, seperti listrik, air, gas, dan bahan bakar minyak (BBM).

6. **Data collection** on most of non-food groups covers only the value of expenditures consumed except for certain commodities which are also collected for its quantity, such as the use of electricity, water, gas, and fuel oil (BBM).

7. **Referensi waktu survei** yang digunakan adalah selama seminggu terakhir untuk konsumsi makanan dan sebulan atau setahun terakhir untuk konsumsi bukan makanan.

7. **The survey time reference period** is previous week before enumeration date for food consumption and last month or last year for non-food consumption.

8. **Rata-rata pengeluaran per kapita sebulan** adalah biaya yang dikeluarkan untuk konsumsi semua anggota rumah tangga sebulan dibagi Jumlah anggota rumah tangga. Pengeluaran untuk konsumsi makanan dihitung selama seminggu terakhir, sedangkan konsumsi bukan makanan dihitung sebulan dan setahun terakhir. Baik konsumsi makanan maupun bukan makanan selanjutnya dikonversikan ke dalam pengeluaran rata-rata sebulan. Angka konsumsi/pengeluaran rata-rata per kapita yang disajikan dalam publikasi ini diperoleh dari hasil bagi jumlah konsumsi seluruh rumah tangga (baik mengonsumsi makanan maupun tidak) terhadap jumlah penduduk.

8. **The average monthly expenditure per capita** is the cost incurred for the consumption of all household members a month divided by the number of household members.

ULASAN

DESCRIPTION

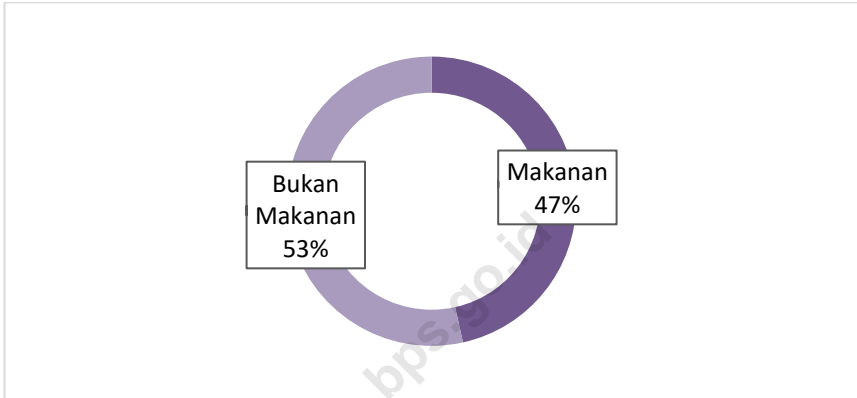
Berbeda dari tahun sebelumnya, pengeluaran penduduk Kabupaten Sukamara pada tahun 2018 didominasi pengeluaran non makanan sebesar 53,48% dari rata-rata pengeluaran perkapita sebulan per kapita sebesar Rp 886.335. Dari kelompok pengeluaran non makanan, Pengeluaran untuk perumahan, bahan bakar, penerangan, air merupakan pengeluaran terbesar dengan nilai rata-rata per kapita sebesar Rp 406 833.

Differ from the previous year, the population expenditures in Sukamara Regency in 2018 predominantly food expenditure amount 53.48% of average expenditure per capita per month about Rp. 886,335. From non-food expenditures, housing and household facilities became the highest expenditures about Rp. 406,833.

Sementara itu, pada pengeluaran kelompok makanan, pengeluaran makanan dan minuman jadi menjadi pengeluaran terbesar dengan proporsi sebesar 12,32 persen. Berdasarkan golongan pengeluaran, penduduk dengan kelompok pengeluaran di atas Rp 1.500.000 memiliki proporsi yang paling besar.

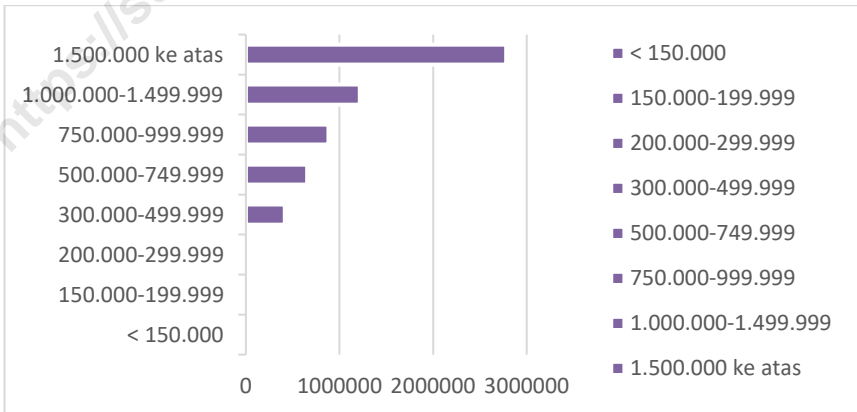
Meanwhile, in food expenditures, prepared food and beverage had become the highest expenditures with proportion about 12.32 percent. By expenditure group, population which is expenditure over Rp 1,500,000 had the highest proportion.

Gambar 12.1 Persentase Pengeluaran Rata-Rata Perkapita Sebulan Untuk Makanan dan Bukan Makanan, 2018
Percentage of Per Capita Average Expenditure a Month of Food and Non Food, 2018



Sumber : BPS, Survei Sosial Ekonomi Nasional (SUSENAS) Maret 2018, Badan Pusat Statistik
 Source : BPS-Statistics Indonesia, National Socio Economic Survey March 2018, BPS-Statistics Indonesia

Gambar 12.2 Persentase Pengeluaran Rata-Rata Perkapita Sebulan Untuk Makanan dan Bukan Makanan, 2018
Percentage of Per Capita Average Expenditure a Month of Food and Non Food, 2018



Sumber : BPS, Survei Sosial Ekonomi Nasional (SUSENAS) Maret 2018, Badan Pusat Statistik
 Source : BPS-Statistics Indonesia, National Socio Economic Survey March 2018, BPS-Statistics Indonesia

12.1 PENGELUARAN
EXPENDITURE

Tabel 12.1.1 Rata-Rata Pengeluaran Per Kapita Sebulan Menurut Golongan Pengeluaran (Komoditas Makanan dan non Makanan) di Kabupaten Sukamara, 2018
Average Expenditures per Capita per Month by Expenditure (Group Food and non Food) in Sukamara Regency, 2018

Golongan Pengeluaran/ Kinds of Expenditures	Rata-Rata Pengeluaran (rupiah)/ Average Expenditures (rupiah)
(1)	(2)
< 150.000	-
150.000-199.999	-
200.000-299.999	-
300.000-499.999	414 863
500.000-749.999	655 121
750.000-999.999	880 681
1.000.000-1.499.999	1 215 592
1.500.000 ke atas	2 781 321
Rata-rata	1 657 394

Sumber : BPS, Survei Sosial Ekonomi Nasional (SUSENAS) Maret 2018, Badan Pusat Statistik
Source : BPS-Statistics Indonesia, National Socio Economic Survey March 2018, BPS-Statistics Indonesia

Tabel 12.1.2 Rata-Rata Pengeluaran Per Kapita Sebulan Komoditas Makanan Menurut Golongan Pengeluaran di Kabupaten Sukamara, 2018
Average Expenditures per Capita per Month Foods Comodities by Expenditure in Sukamara Regency, 2018

Golongan Pengeluaran/ Kinds of Expenditures	Rata-Rata Pengeluaran (rupiah)/ Average Expenditures (rupiah)
(1)	(2)
< 150.000	-
150.000-199.999	-
200.000-299.999	-
300.000-499.999	271 930
500.000-749.999	399 760
750.000-999.999	528 540
1.000.000-1.499.999	705 075
1.500.000 ke atas	1 082 430
Rata-rata	771 060

Sumber : BPS, Survei Sosial Ekonomi Nasional (SUSENAS) Maret 2018, Badan Pusat Statistik
 Source : BPS-Statistics Indonesia, National Socio Economic Survey March 2018, BPS-Statistics Indonesia

Tabel 12.1.3 Rata-Rata Pengeluaran Per Kapita Sebulan Komoditas non Makanan Menurut Golongan Pengeluaran di Kabupaten Sukamara, 2018
Average Expenditures per Capita per Month non Foods Comodities by Expenditure in Sukamara Regency, 2018

Golongan Pengeluaran <i>Kinds of Expenditures</i>	Rata-Rata Pengeluaran (rupiah) <i>Average Expenditures (rupiah)</i>
(1)	(2)
< 150.000	-
150.000-199.999	-
200.000-299.999	-
300.000-499.999	142 933
500.000-749.999	255 361
750.000-999.999	352 140
1.000.000-1.499.999	510 517
1.500.000 ke atas	1 698 891
Rata-rata	886 335

Sumber : BPS, Survei Sosial Ekonomi Nasional (SUSENAS) Maret 2018, Badan Pusat Statistik
 Source : BPS-Statistics Indonesia, National Socio Economic Survey March 2018, BPS-Statistics Indonesia

Tabel 12.1.4 Rata-rata Pengeluaran Per Kapita Sebulan Menurut Kelompok Makanan di Kabupaten Sukamara, 2018
Average Expenditures per Capita per Month by Group of Food Goods in Sukamara Regency, 2018

Jenis Pengeluaran <i>Kinds of Expenditures</i>	Rata-Rata Pengeluaran (rupiah) <i>Average Expenditures (rupiah)</i>
(1)	(2)
Padi-Padian/ <i>Cereals</i>	92 938
Umbi-Umbian/ <i>Tubers</i>	5 205
Ikan/Udang/Cumi/Kerang/ <i>Fish/Shrimp/Squid/Clams</i>	88 070
Daging/ <i>Meat</i>	38 066
Telur dan Susu/ <i>Egg and Milk</i>	46 896
Sayur-sayuran/ <i>Vegetables</i>	62 317
Kacang-kacangan/ <i>Legumes</i>	13 202
Buah-buahan/ <i>Fruits</i>	28 658
Minyak dan Lemak/ <i>Oils and Fats</i>	18 665
Bahan Minuman/ <i>Beverages Stuffs</i>	25 381
Bumbu-bumbuan/ <i>Spices</i>	18 206
Konsumsi Lainnya/ <i>Miscellaneous Food Items</i>	16 813
Makanan dan Minuman Jadi/ <i>Prepared Food and Beverage</i>	204 223
Tembakau dan Sirih/ <i>Tobacco and Betel</i>	112 419
Sub Total Makanan/ Food Subtotal	771 060

Sumber : BPS, Survei Sosial Ekonomi Nasional (SUSENAS) Maret 2018, Badan Pusat Statistik
 Source : BPS-Statistics Indonesia, National Socio Economic Survey March 2018, BPS-Statistics Indonesia

Tabel 12.1.5 Persentase Rata-Rata Pengeluaran Per Kapita Sebulan Menurut Kelompok Makanan Terhadap Total Pengeluaran di Kabupaten Sukamara, 2018
Percentage of Average Expenditures per Capita per Month by Group of Food Goods to Total Expenditure in Sukamara Regency, 2018

Jenis Pengeluaran/ <i>Kinds of Expenditures</i>	Rata-Rata Pengeluaran (rupiah)/ <i>Average Expenditures (rupiah)</i>
(1)	(2)
Padi-Padian/ <i>Cereals</i>	5,61
Umbi-Umbian/ <i>Tubers</i>	0,31
Ikan/Udang/Cumi/Kerang/ <i>Fish/Shrimp/Squid/Clams</i>	5,31
Daging/ <i>Meat</i>	2,30
Telur dan Susu/ <i>Egg and Milk</i>	2,83
Sayur-sayuran/ <i>Vegetables</i>	3,76
Kacang-kacangan/ <i>Legumes</i>	0,80
Buah-buahan/ <i>Fruits</i>	1,73
Minyak dan Lemak/ <i>Oils and Fats</i>	1,13
Bahan Minuman/ <i>Beverages Stuffs</i>	1,53
Bumbu-bumbuan/ <i>Spices</i>	1,10
Konsumsi Lainnya/ <i>Miscellaneous Food Items</i>	1,01
Makanan dan Minuman Jadi/ <i>Prepared Food and Beverage</i>	12,32
Rokok dan Tembakau/ <i>Cigarettes and Tobacco</i>	6,78
Sub Total Makanan/ <i>Food Subtotal</i>	46,52

Sumber : BPS, Survei Sosial Ekonomi Nasional (SUSENAS) Maret 2018, Badan Pusat Statistik
 Source : BPS-Statistics Indonesia, National Socio Economic Survey March 2018, BPS-Statistics Indonesia

Tabel 12.1.6 Rata-rata Pengeluaran per Kapita Sebulan Menurut Kelompok Barang Non Makanan di Kabupaten Sukamara, 2018

Average Expenditures per Capita per Month by Group of Non Food Goods in Sukamara Regency, 2018

Jenis Pengeluaran <i>Kinds of Expenditures</i>	Rata-Rata Pengeluaran <i>Average Expenditures</i>
(1)	(2)
Perumahan, Bahan Bakar, Penerangan, Air/ <i>Housing and Household Facilities</i>	406 833
Aneka Barang dan Jasa/ <i>Good and Services</i>	175 606
Pakaian, Alas Kaki, Tutup Kepala/ <i>Clothing, Footware, and Headgear</i>	50 092
Barang yang Tahan Lama/ <i>Durable Goods</i>	192 299
Pajak, Pungutan dan Asuransi/ <i>Tax and Insurances</i>	41 072
Keperluan Pesta dan Upacara/Kenduri/ <i>Parties and Ceremonies</i>	20 433
Sub Total Non Makanan/ <i>Non-Food Subtotal</i>	886 335
Jumlah/ <i>Total</i>	1 657 394

Sumber : BPS, Survei Sosial Ekonomi Nasional (SUSENAS) Maret 2018, Badan Pusat Statistik
 Source : BPS-Statistics Indonesia, National Socio Economic Survey March 2018, BPS-Statistics Indonesia

Tabel 12.1.7 **Persentase Rata-Rata Pengeluaran Per Kapita Sebulan Menurut Kelompok non Makanan Terhadap Total Pengeluaran di Kabupaten Sukamara, 2018**
Percentage of Average Expenditures per Capita per Month by Group of non Food Goods to Total Expenditure in Sukamara Regency, 2018

Jenis Pengeluaran <i>Kinds of Expenditures</i>	Rata-Rata Pengeluaran <i>Average Expenditures</i>
(1)	(2)
Perumahan, Bahan Bakar, Penerangan, Air/ <i>Housing and Household Facilities</i>	24,55
Aneka Barang dan Jasa/ <i>Good and Services</i>	10,60
Pakaian, Alas Kaki, Tutup Kepala/ <i>Clothing, Footware, and Headgear</i>	3,02
Barang yang Tahan Lama/ <i>Durable Goods</i>	11,60
Pajak, Pungutan dan Asuransi/ <i>Tax and Insurances</i>	2,48
Keperluan Pesta dan Upacara/Kenduri/ <i>Parties and Ceremonies</i>	1,23
Jumlah <i>Total</i>	53,48

Sumber : BPS, Survei Sosial Ekonomi Nasional (SUSENAS) Maret 2018, Badan Pusat Statistik
 Source : BPS-Statistics Indonesia, National Socio Economic Survey March 2018, BPS-Statistics Indonesia

Tabel 12.1.8 Rata-rata Harga Beberapa Barang Pokok per Bulan di Kabupaten Sukamara (Rupiah), 2018
Average of Staple Price by Months in Sukamara Regency, 2018

Jenis Barang/ Kinds of Goods	Satuan Unit	Bulan/ Months					
		Jan	Feb	Mar	Apr	Mei	Jun
(1)	(2)	(3)	(4)	(5)	(6)	(7)	(8)
Beras/ Rice	kg	11 400	13 000	13 000	13 000	13 000	13 000
Daging Sapi/ Meat	kg	150 000	150 000	150 000	150 000	150 000	150 000
Daging Ayam/ Chicken Meat	kg	38 000	35 000	38 000	40 000	40 000	50 000
Telur Ayam/ Eggs	kg	28 000	28 000	28 000	30 000	35 000	35 000
Ikan/ Fish	kg	-	-	-	-	-	-
Susu Kental/ Milk	kaleng/ can	10 000	10 000	10 000	10 000	10 000	10 000
Susu Bubuk/ Milk Powder	dus/ box	29 000	29 000	29 000	29 000	29 000	29 000
Gula Pasir/ Sugar	kg	13 000	13 000	13 000	13 000	13 000	-
Minyak Goreng/ Cooking Oil	kg	16 000	16 000	16 000	16 000	16 000	16 000
Minyak Tanah/ Kerosene	liter	-	-	-	-	-	-
Tepung Terigu/ Wheat flour	kg	-	-	-	-	-	-

Lanjutan Tabel/*Continued Table 12.1.8*

Jenis Barang/ <i>Kinds of Goods</i>	Satuan <i>Unit</i>	Bulan/ <i>Months</i>					
		Jul	Ags	Sep	Okt	Nov	Des
(1)	(2)	(9)	(10)	(11)	(12)	(13)	(14)
Beras/ <i>Rice</i>	kg	13 000	13 000	13 000	13 000	13 000	13 000
Daging Sapi/ <i>Meat</i>	kg	150 000	150 000	135 000	120 000	90 000	140 000
Daging Ayam/ <i>Chicken Meat</i>	kg	50 000	40 000	36 000	40 000	35 000	38 000
Telur Ayam/ <i>Eggs</i>	kg	35 000	32 000	30 000	28 000	36 000	33 000
Ikan/ <i>Fish</i>	kg	-	-	-	-	-	-
Susu Kental/ <i>Milk</i>	kaleng/ <i>can</i>	10 000	10 000	10 000	10 000	10 000	10 000
Susu Bubuk/ <i>Milk Powder</i>	dus/ <i>box</i>	29 000	29 000	29 000	29 000	29 000	29 000
Gula Pasir/ <i>Sugar</i>	kg	-	12 000	12 000	13 000	11 000	150 000
Minyak Goreng/ <i>Cooking Oil</i>	kg	16 000	16 000	16 000	16 500	17 000	16 000
Minyak Tanah/ <i>Kerosene</i>	liter	-	-	-	-	-	-
Tepung Terigu/ <i>Wheat flour</i>	kg	-	-	-	-	-	-

Sumber : Dinas Koperasi, UKM dan Perdagangan Kabupaten Sukamara

Source : *Regional Office of Cooperation, Middle and Small Business and Trade Sukamara Regency*

12.2 KONSUMSI MAKANAN

FOOD CONSUMPTION

Tabel 12.2.1 Rata-rata Konsumsi Kalori Per Kapita Sehari (kilokalori) Menurut Jenis Pengeluaran di Kabupaten Sukamara, 2018
Average Calorie Consumption per Capita per Day (kCal) by Kinds of Expenditures in Sukamara Regency, 2018

Jenis Pengeluaran <i>Kinds of Expenditures</i>	Konsumsi Kalori per Kapita sehari (kKal) <i>Daily Calorie Consumption per Capita (kCal)</i>
(1)	(2)
Padi-Padian/ <i>Cereals</i>	915,74
Umbi-Umbian/ <i>Tubers</i>	33,01
Ikan/Udang/Cumi/Kerang/ <i>Fish/Shrimp/Squid/Clams</i>	91,73
Daging/ <i>Meat</i>	94,35
Telur dan Susu/ <i>Egg and Milk</i>	77,25
Sayur-sayuran/ <i>Vegetables</i>	37,34
Kacang-kacangan/ <i>Legumes</i>	41,68
Buah-buahan/ <i>Fruits</i>	45,81
Minyak dan Lemak/ <i>Oils and Fats</i>	302,96
Bahan Minuman/ <i>Beverages Stuffs</i>	120,94
Bumbu-bumbuan/ <i>Spices</i>	11,97
Konsumsi Lainnya/ <i>Miscellaneous Food Items</i>	73,41
Makanan dan Minuman Jadi/ <i>Prepared Food and Beverage</i>	517,91
Tembakau dan Sirih/ <i>Tobacco and Betel</i>	0,00
Total Makanan/ <i>Total of Food</i>	2 364,09

Sumber : BPS, Survei Sosial Ekonomi Nasional (SUSENAS) Maret 2018, Badan Pusat Statistik
 Source : BPS-Statistics Indonesia, National Socio Economic Survey March 2018, BPS-Statistics Indonesia

Tabel 12.2.2 Rata-rata Konsumsi Protein Per Kapita Sehari (gram) Menurut Jenis Pengeluaran di Kabupaten Sukamara, 2018
Average Protein Consumption per Capita per Day (gram) by Kinds of Expenditures in Sukamara Regency, 2018

Jenis Pengeluaran <i>Kinds of Expenditures</i>	Konsumsi Protein per Kapita sehari <i>Daily Calorie Consumption per Capita (gram)</i>
(1)	(2)
Padi-Padian/ <i>Cereals</i>	21,48
Umbi-Umbian/ <i>Tubers</i>	0,28
Ikan/Udang/Cumi/Kerang/ <i>Fish/Shrimp/Squid/Clams</i>	15,11
Daging/ <i>Meat</i>	5,90
Telur dan Susu/ <i>Egg and Milk</i>	3,83
Sayur-sayuran/ <i>Vegetables</i>	2,34
Kacang-kacangan/ <i>Legumes</i>	4,37
Buah-buahan/ <i>Fruits</i>	0,45
Minyak dan Lemak/ <i>Oils and Fats</i>	0,11
Bahan Minuman/ <i>Beverages Stuffs</i>	0,81
Bumbu-bumbuan/ <i>Spices</i>	0,51
Konsumsi Lainnya/ <i>Miscellaneous Food Items</i>	1,47
Makanan dan Minuman Jadi/ <i>Prepared Food and Beverage</i>	16,18
Tembakau dan Sirih/ <i>Tobacco and Betel</i>	0,00
Total Makanan/ <i>Total of Food</i>	72,84

Sumber : BPS, Survei Sosial Ekonomi Nasional (SUSENAS) Maret 2018, Badan Pusat Statistik
 Source : BPS-Statistics Indonesia, National Socio Economic Survey March 2018, BPS-Statistics Indonesia

PRODUK DOMESTIK REGIONAL BRUTO KABUPATEN SUKAMARA ATAS DASAR HARGA BERLAKU

GRDP at Current Market Price of Sukamara Regency

3.887,81 MILYAR RUPIAH

BAB/Chapter

13



SISTEM NERACA NASIONAL
System of National Accounts

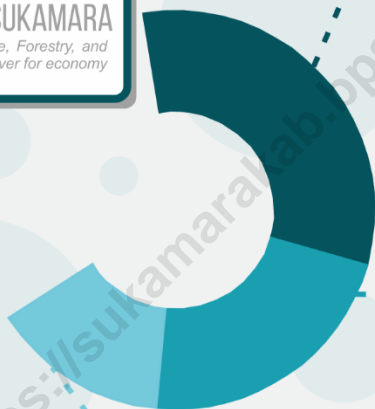
**KATEGORI PERTANIAN
KEHUTANAN, DAN PERIKANAN**

**MERUPAKAN
PENGGERAK UTAMA
PEREKONOMIAN
KABUPATEN SUKAMARA**

Category of Agriculture, Forestry, and Fishing is the main mover for economy of Sukamara Regency

DISTRIBUSI PDRB KABUPATEN SUKAMARA 2018

Distribution of Sukamara Regency's GRDP



A 31,02%
Pertanian, Kehutanan, dan Perikanan
Agriculture, Forestry, and Fishery




C 22,15%
Industri Pengolahan
Manufacturing



G 14,31%
Perdagangan Besar dan Eceran;
Reparasi Mobil dan Sepeda Motor
Large and Retail Trade; Car and Motorcycle Repair

SERIES DISTRIBUSI PDRB KABUPATEN SUKAMARA SELAMA 2014-2018

Series of Sukamara Regency's GRDP during 2014-2018



NAMUN DEMIKIAN, SELAMA 2014-2018 KONTRIBUSI KATEGORI PERTANIAN, KEHUTANAN DAN PERIKANAN TERUS MENGALAMI PENURUNAN. SEBALIKNYA, KATEGORI PERDAGANGAN BESAR & ECERAN; REPARASI MOBIL DAN MOTOR TERUS MENGALAMI PENINGKATAN WALAUPUN KONTRIBUSINYA TIDAK SEBESAR KATEGORI PERTANIAN, KEHUTANAN DAN PERIKANAN. SEMENTARA ITU, KATEGORI INDUSTRI PENGOLAHAN MENGALAMI TREND YANG FLUKTUATIF.

Nevertheless, during 2014-2018 contribution from the Agriculture Sector, Forestry and Fisheries continue to decline. In contrast, the Large & Retail Trade Sector; Car and Motorcycle Repair continues to experience improvement despite its contribution not as big as the Agriculture, Forestry Sector and Fisheries. Meanwhile, the Industrial Sector Processing experiences a fluctuating trend.

PENJELASAN TEKNIS

1. **Penghitungan statistik neraca regional** yang digunakan di sini mengikuti buku petunjuk yang diterbitkan oleh Perserikatan Bangsa Bangsa yang dikenal sebagai "Sistem Neraca Nasional". Namun, penerapan statistik neraca regional tersebut telah disesuaikan dengan kondisi sosial ekonomi Sukamara.
2. **Produk Domestik Regional Bruto (PDRB)** pada tingkat regional (Kabupaten) menggambarkan kemampuan suatu wilayah untuk menciptakan output (nilai tambah) pada suatu waktu tertentu. Untuk menyusun PDRB digunakan 2 pendekatan yaitu Lapangan Usaha dan Pengeluaran. PDRB dari sisi lapangan usaha merupakan penjumlahan seluruh komponen nilai tambah bruto yang mampu diciptakan oleh sektor-sektor ekonomi atas berbagai aktivitas produksinya. Sedangkan dari sisi penggunaan menjelaskan tentang penggunaan dari nilai tambah tersebut.
3. **PDRB menurut lapangan usaha** mengalami perubahan klasifikasi dari 9 lapangan usaha menjadi 17 lapangan usaha. PDRB menurut lapangan usaha dirinci menurut total nilai tambah dari seluruh sektor ekonomi yang mencakup lapangan usaha Pertanian, Kehutanan, dan Perikanan; Pertambangan dan Penggalian; Industri Pengolahan; Pengadaan Listrik dan Gas; Pengadaan Air, Pengelolaan Sampah, Limbah, dan Daur Ulang; Kostruksi; Perdagangan Besar dan Eceran, Reparasi Mobil

TECHNICAL NOTES

1. **Calculation of regional accounts statistics** which is used here follows the user guide published by the United Nations known as the "System of National Accounts", However, the application of regional account statistics has been adjusted to the socio-economic conditions of Sukamara,
2. **The basic measure of the value added arising from economic is known as Gross Regional Domestic Product (GRDP) at the regional level (Regency), To compile these statistics, two approaches have been used, i.e., "production approach" and "expenditure approach", The first approach is to measure value added produced by various kinds of economic activities, while the second approach is to measure final uses o the country's output, In other words, GRDP is the sum fo total value added produced by all economic industries (activities) and the way of using it,**
3. **GRDP by industry classification changes from 9 sectors to 17 industries, GRDP by industry classified by types of economic activities such as Agriculture, Forestry and Fishing; Mining and Quarrying; Manufacturing; Electricity and Gas; Water Supply, Sewerage, Waste Management, and Remediation Activities; Construction; Wholesale and Retail Trade, Repair of Motor Vehicles and Motorcycles; Transportation and Storage; Accommodation and Food Service Activities; Information and Communication; Financial and Insurance Activities; Real**

dan Sepeda Motor; Transportasi dan Pergudangan; Penyediaan Akomodasi dan Makan Minum; Informasi dan Komunikasi; Jasa Keuangan dan Asuransi; Real Estat; Jasa Perusahaan; Administrasi Pemerintahan, Pertahanan dan Jaminan Sosial Wajib; Jasa Pendidikan; Jasa Kesehatan dan Kegiatan Sosial; dan Jasa Lainnya.

4. **PDRB menurut pengeluaran** mengalami perubahan klasifikasi dimana pengeluaran konsumsi Lembaga Non Profit yang Melayani Rumah Tangga (LNPR) yang sebelumnya termasuk bagian dari pengeluaran konsumsi rumah tangga menjadi komponen terpisah. Sehingga klasifikasi PDRB menurut pengeluaran dirinci menjadi 7 komponen yaitu komponen Pengeluaran Konsumsi Rumah Tangga, Pengeluaran Konsumsi LPNRT, Pengeluaran Konsumsi Pemerintah, Pembentukan Modal Tetap Bruto, Perubahan Inventori, Ekspor dan Impor.
5. **Pengeluaran konsumsi rumah tangga** mencakup berbagai pengeluaran konsumsi akhir rumah tangga atas barang dan jasa untuk memenuhi kebutuhan individu ataupun kelompok secara langsung. Pengeluaran rumah tangga disini mencakup makanan dan minuman selain restoran; pakaian, alas kaki, dan jasa perawatannya; perumahan dan perlengkapan rumah tangga; kesehatan dan pendidikan; transportasi dan komunikasi; restoran dan hotel serta lainnya.

Estate Activities; Business Activities; Public Administration; Defense and Compulsory Social Security; Education; Human Health and Social Work Activities; and Other Service Activities,

4. **GRDP by expenditure classification** changes where consumption expenditure Non-profit Institutions Serving Households (NPISH) previously included as part of household consumption expenditure is taken out into separate component, So that, GRDP by type of expenditure is classified into: household consumption expenditure, NPISH consumption expenditure, government consumption expenditure, gross fixed capital formation, changes in inventories, export and imports,
5. **Household consumption expenditure** consist of expenditure incurred by households, which are used for both individual or collective needs, Household consumption are classified into food and beverages other than restaurants; clothing, footwear, and related maintenance services; housing and households equipment; health and education; transport and communication; restaurants and hotels; and others,

6. **Sektor Lembaga Non-Profit yang Melayani Rumah Tangga (LNPR)** muncul sebagai sektor tersendiri dalam suatu perekonomian wilayah. Sektor ini berperan dalam menyediakan barang dan jasa bagi anggotanya maupun bagi rumah tangga secara gratis atau pada tingkat harga yang tidak berarti secara ekonomi. Harga yang tak berarti secara ekonomi artinya harga tersebut biasanya dibawah harga pasar (tidak mengikuti harga pasar yang berlaku).
6. ***Sector Non-profit Institutions Serving Households (NPISH)** appears as a separate sector in the economy region, This sector role in providing goods and services to its members as well as to households free or at prices that are not economically significant, Price economically insignificant meaning prices are usually below the market price (does not follow the prevailing market price),*
7. **Pengeluaran Konsumsi Pemerintah** mencakup pembelian barang dan jasa yang bersifat rutin, pembayaran upah dan gaji pegawai, transfer sosial dalam bentuk barang, perkiraan penyusutan barang modal, dan nilai output dari Bank Indonesia, dikurangi dengan nilai penjualan barang dan jasa yang dihasilkan unit produksi yang tak dapat dipisahkan dari aktivitas pemerintahan.
7. ***Government Consumption Expenditure** include the purchase of goods and services that are routine, payment of wages and salaries, social transfers in kind, the estimated depreciation of capital goods, and the output value of Bank Indonesia, reduced by the value of sales of goods and services produced production unit that is not can be separated from the activities of government,*
8. **Pembentukan Modal Tetap Bruto** mencakup penambahan dan pengurangan aset tetap pada suatu unit produksi, dalam kurun waktu tertentu. Penambahan barang modal mencakup pengadaan, pembuatan, pembelian, sewa beli barang modal baru dari dalam negeri serta barang modal baru dan bekas dari luar negeri (termasuk perbaikan besar, transfer atau barter barang modal), dan pertumbuhan aset sumberdaya hayati yang dibudidaya. Sedangkan pengurangan barang modal mencakup penjualan, transfer atau barter, dan sewa beli barang modal
8. ***Gross Fixed Capital Formation** includes the addition and subtraction of fixed assets on a unit of production, within a certain time, Addition of capital goods include the procurement, manufacture, purchase, financial leasing of new capital goods from domestic as well as new and used capital goods from abroad (including major repairs, transfer or barter capital goods), and growth asset cultivated biological resources, While the reduction in capital goods include the sale, transfer or barter, financial leasing of used capital goods to other parties, Exceptions loss caused by natural disasters is not recorded as a reduction,*

bekas pada pihak lain. Kehilangan yang disebabkan oleh bencana alam tidak dicatat sebagai pengurangan.

9. **Ekspor barang dan jasa** merupakan transaksi perdagangan barang dan jasa dari penduduk (residen) ke bukan penduduk (non-residen). Impor barang dan jasa adalah transaksi perdagangan dari bukan penduduk ke penduduk. Ekspor atau impor barang terjadi pada saat terjadi perubahan hak kepemilikan barang antara penduduk dengan bukan penduduk (dengan atau tanpa perpindahan fisik barang tersebut).
 10. **Produk Domestik Regional Bruto** maupun agregat turunannya disajikan dalam 2 (dua) versi penilaian, yaitu atas dasar "harga berlaku" dan atas dasar "harga konstan". Disebut sebagai harga berlaku karena seluruh agregat dinilai dengan menggunakan harga pada tahun berjalan, sedangkan harga konstan penilaiannya didasarkan kepada harga satu tahun dasar tertentu. Dalam publikasi di sini digunakan harga tahun 2010 sebagai dasar penilaian.
 11. **Laju pertumbuhan Produk Domestik Regional Bruto** diperoleh dari perhitungan PDRB atas dasar harga konstan. Diperoleh dengan cara mengurangi nilai PDRB pada tahun ke n terhadap nilai pada tahun ke n-1 (tahun sebelumnya), dibagi dengan nilai pada tahun ke n-1, kemudian dikalikan dengan 100 persen. Laju pertumbuhan menunjukkan perkembangan agregat pendapatan dari satu waktu
9. **Exports of goods and services** are the trade transaction of goods and services from the population (resident) to non residents, Imports of goods and services are trade transactions from non-residents to residents, Export or import of goods occurs when there is a change of property rights among the population with non-resident (with or without physical movement of goods),
 10. **Gross Regional Domestic Product** as well as its derivatives are presented in aggregate 2 (two) versions of the assessment, namely on the basis of "current price" and on the basis of "constant prices", Known as the current prices because the entire aggregate valued by using the price in the current year, while the constant price valuation is based on the price of a particular base year, In this publication, used 2010 as the base year,
 11. **The growth rate of Gross Regional Domestic Product** obtained from the calculation of GRDP at constant prices, Obtained by subtracting the value of GRDP in year n to the value in year n-1 (previous year), divided by the value in year n-1, and then multiplied by 100 percent, The growth rate shows the development of income aggregate of a particular time to the previous time,

tertentu terhadap waktu sebelumnya.

12. **Pembentukan Modal Tetap Bruto** mencakup pengadaan, pembuatan dan pembelian barang modal. Barang modal dimaksud adalah barang-barang yang digunakan untuk proses produksi, tahan lama atau yang mempunyai umur pemakaian lebih dari satu tahun seperti bangunan, mesin-mesin dan alat angkutan. Termasuk pula di sini perbaikan besar (berat) yang sifatnya memperpanjang umur atau mengubah bentuk atau kapasitas barang modal tersebut. Pengeluaran barang modal untuk keperluan militer tidak dicakup di sini tetapi digolongkan sebagai konsumsi pemerintah.
12. **Gross Fixed Capital Formation** includes the procurement, manufacture and purchase of capital goods, Capital goods are goods which is used for the production process, or that have adurable life of more than one year such as buildings, machinery and transportation equipment, Included here is also a huge improvement (heavy) that the nature is to extend or alter the form or capacity of the capital goods, Capital expenditures for military purposes are not covered here but are classified as government consumption,
13. **Ekspor barang dan jasa** merupakan transaksi perdagangan barang dan jasa dari penduduk (*residen*) ke bukan penduduk (*non-residen*). Impor barang dan jasa adalah transaksi perdagangan dari bukan penduduk ke penduduk. Ekspor atau impor barang terjadi pada saat terjadi perubahan hak kepemilikan barang antara penduduk dengan bukan penduduk (dengan atau tanpa perpindahan fisik barang tersebut).
13. **Exports of goods and services** are the trade transaction of goods and services from the population (resident) to non residents, Imports of goods and services are trade transactions from non-residents to residents, Export or import of goods occurs when there is a change of property rights among the population with non-resident (with or without physical movement of goods),
14. **Produk Domestik Regional Bruto** maupun agregat turunannya disajikan dalam 2 (dua) versi penilaian, yaitu atas dasar "harga berlaku" dan atas dasar "harga konstan". Disebut sebagai harga berlaku karena seluruh agregat dinilai dengan menggunakan harga pada tahun berjalan, sedangkan harga konstan penilaiannya didasarkan kepada harga satu tahun
14. **Gross Regional Domestic Product** as well as its derivatives are presented in aggregate 2 (two) versions of the assessment, namely on the basis of "current price" and on the basis of "constant prices", Known as the current prices because the entire aggregate valued by using the price in the current year, while the constant price valuation is based on the price of a particular base year, In

dasar tertentu. Dalam publikasi di sini digunakan harga tahun 2000 sebagai dasar penilaian.

15. **Laju pertumbuhan Produk Domestik Regional Bruto** diperoleh dari perhitungan PDRB atas dasar harga konstan. Diperoleh dengan cara mengurangi nilai PDRB pada tahun ke n terhadap nilai pada tahun ke n-1 (tahun sebelumnya), dibagi dengan nilai pada tahun ke n-1, kemudian dikalikan dengan 100 persen. Laju pertumbuhan menunjukkan perkembangan agregat pendapatan dari satu waktu tertentu terhadap waktu sebelumnya.
15. *The growth rate of Gross Regional Domestic Product obtained from the calculation of GRDP at constant prices, Obtained by subtracting the value of GRDP in year n to the value in year n-1 (previous year), divided by the value in year n-1, and then multiplied by 100 percent, The growth rate shows the development of income aggregate of a particular time to the previous time,*
16. **PDRB per kapita** adalah pendapatan regional atau Produk Domestik Regional Bruto (PDRB) dibagi dengan jumlah penduduk pertengahan tahun.
16. *GRDP per capita is the regional income or Gross Regional Domestic Product (GRDP) divided by the number of mid-year population*

ULASAN

Perhitungan Produk Domestik Regional Bruto (PDRB) Kabupaten Sukamara kali ini masih menggunakan angka tahun 2010 sebagai tahun dasar. Pada tahun 2018, PDRB Atas Dasar Harga Berlaku Kabupaten Sukamara yaitu 3.887,81 milyar rupiah. Penyumbang terbesar PDRB Kabupaten Sukamara yaitu sektor Pertanian, Kehutanan, dan Perikanan sebesar 31,02 persen, diikuti oleh sektor Industri Pengolahan dan sektor Perdagangan Besar dan Eceran; Reparasi Mobil dan Sepeda Motor.

Bila PDRB suatu daerah dibagi dengan jumlah penduduk yang tinggal di daerah itu, maka akan dihasilkan suatu PDRB per kapita. PDRB per kapita atas dasar harga berlaku menunjukkan nilai PDRB per kepala atau per satu orang penduduk. Pada tahun 2018, PDRB per kapita Kabupaten Sukamara mencapai 62,66 juta rupiah.

Agregat makro lain yang dapat diturunkan dari data PDRB adalah pertumbuhan riil PDRB atau lebih dikenal dengan pertumbuhan ekonomi, yang menggambarkan kinerja pembangunan di bidang ekonomi. Pertumbuhan ekonomi Kabupaten Sukamara tahun 2014-2018 sebesar 6,05 persen (2014), 6,01 persen (2015), 6,12 persen (2016), 6,31 persen (2017), dan 6,15 persen (2018)

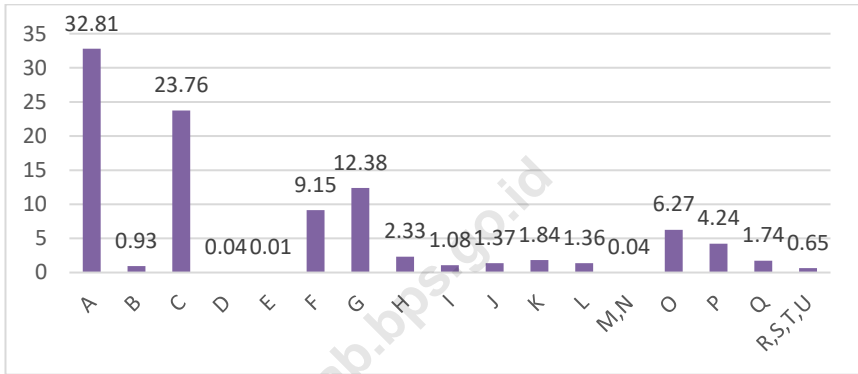
DESCRIPTION

Calculation of Gross Regional Domestic Products in Sukamara Regency used the 2010 value as a basic year. In 2018, GRDP at Current Market Price is about 3,887.81 billion rupiahs. Agricultural, horticultural, and Fishery sectors dominated Gross Regional Domestic Products for about 31,02 percent. The second-biggest sector is the Manufacturing sector and Wholesale and Retail Trade; then Repair of Motor Vehicle and Motorcycle sector.

If the GDB of a region divided by the number of people living in that area, it will produce a regional GDP per capita. The GDP per capita at current prices shows the value of GDP per head or per one resident. In 2018, the GDP per capita in Sukamara Regency reached 62,66 million rupiahs.

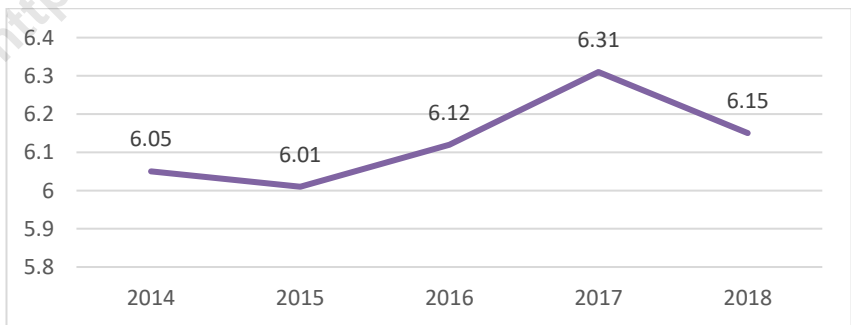
Another macro aggregates that can be derived from GRDP data is the real growth of GDP, or better known as the economic growth which describes the performance of economic development. The economic growth of Sukamara Regency in 2014-2018 were 6.06 percent (2014), 6.01 percent (2015), 6.12 percent (2016), 6.31 percent (2017), and 6.15 percent (2018).

Gambar 13.1 Distribusi Persentase Produk Domestik Regional Bruto Kabupaten Sukamara Atas Dasar Harga Berlaku menurut Lapangan Usaha (milyar rupiah), 2018
Percentage Distribution of Gross Regional Domestic Product of Sukamara Regency at Current Market Price by Industry (billion rupiahs) Sukamara Regency, 2018



Sumber : Diolah dari Hasil Sensus, Survei, dan Berbagai Sumber Lainnya
 Source : Based on Census, Surveys, and Others Sources

Gambar 13.2 Laju Produk Domestik Regional Bruto Kabupaten Sukamara Atas Dasar Harga Konstan 2010 (juta rupiah), 2014-2018
Growth Rate of Gross Regional Domestic Product of Sukamara Regency at Constant Price 2010 (million rupiahs), 2014-2018



Sumber : Diolah dari Hasil Sensus, Survei, dan Berbagai Sumber Lainnya
 Source : Based on Census, Surveys, and Others Sources

Tabel 13.1 Produk Domestik Regional Bruto Atas Dasar Harga Berlaku menurut Lapangan Usaha (milyar rupiah) Kabupaten Sukamara, 2014 – 2018
Gross Regional Domestic Product at Current Market Price by Industry (billion rupiahs) Sukamara Regency, 2014 - 2018

	Lapangan Usaha/ Industry	2014	2015	2016	2017*)	2018**)
	(1)	(2)	(3)	(4)	(5)	(6)
A	Pertanian, Kehutanan, dan Perikanan <i>Agriculture, Forestry, and Fishing</i>	899,26	952,76	1 034,61	1 143,87	1 205,85
B	Pertambangan dan Penggalian <i>Mining and Quarrying</i>	25,39	27,86	31,11	33,22	35,56
C	Industri Pengolahan <i>Manufacturing</i>	593,89	651,84	733,93	827,64	861,12
D	Pengadaan Listrik dan Gas <i>Electricity and Gas</i>	0,51	0,82	0,96	1,09	1,29
E	Pengadaan Air, Pengelolaan Sampah, Limbah, dan Daur Ulang <i>Water supply, Sewerage, Waste Management and Remediation Activities</i>	0,36	0,41	0,44	0,49	0,57
F	Konstruksi <i>Construction</i>	233,44	263,55	292,49	328,12	368,33
G	Perdagangan Besar dan Eceran; Reparasi Mobil dan Sepeda Motor <i>Wholesale and Retail Trade; Repair of Motor Vehicles and Motorcycles</i>	328,09	377,56	427,01	485,26	556,45
H	Transportasi dan Pergudangan <i>Transportation and Storage</i>	62,52	69,00	78,62	89,60	101,47
I	Penyediaan Akomodasi dan Makan Minum <i>Accommodation and Food Service Activities</i>	28,64	32,53	36,84	41,69	46,87

*) Angka Sementara/*Preliminary Figures*

**) Angka Sangat Sementara/*Very Preliminary Figures*

Sumber : Diolah dari Hasil Sensus, Survei, dan Berbagai Sumber Lainnya
 Source : Based on Census, Surveys, and Others Sources

Lanjutan Tabel/Continued Table 13.1

Lapangan Usaha/ Industry		2014	2015	2016	2017*)	2018**)
(1)		(2)	(3)	(4)	(5)	(6)
J	Informasi dan Komunikasi <i>Information and Communication</i>	32,76	36,01	39,65	43,20	48,10
K	Jasa Keuangan dan Asuransi <i>Financial and Insurance Activities</i>	49,24	54,79	60,92	66,26	71,92
L	Real Estat <i>Real Estate Activities</i>	31,96	37,26	43,90	50,63	58,68
M,N	Jasa Perusahaan <i>Business Activities</i>	1,06	1,22	1,32	1,44	1,59
O	Administrasi Pemerintahan, Per-tahanan dan Jaminan Sosial Wajib <i>Public Administration and Defence; Compul-sory Social Security</i>	157,35	176,14	194,66	216,10	245,32
P	Jasa Pendidikan/ <i>Education</i>	113,99	132,35	149,55	165,84	185,99
Q	Jasa Kesehatan dan Kegiatan Sosial <i>Human Health and So-cial Work Activities</i>	43,65	50,42	57,22	64,61	72,02
R,S,T,U	Jasa lainnya <i>Other Services Activi-ties</i>	17,64	20,28	21,85	23,91	26,67
Product Domestic Bruto <i>Gross Domestic Product</i>		2 619,75	2 884,82	3 205,10	3 582,97	3 887,81

*) Angka Sementara/Preliminary Figures

***) Angka Sangat Sementara/Very Preliminary Figures

Sumber : Diolah dari Hasil Sensus, Survei, dan Berbagai Sumber Lainnya
Source : Based on Census, Surveys, and Others Sources

Tabel 13.2 Produk Domestik Regional Bruto Atas Dasar Harga Konstan 2010 Menurut Lapangan Usaha (milyar rupiah) Kabupaten Sukamara, 2014 – 2018
Gross Regional Domestic Product at 2010 Constant Market Prices by Industry (billion rupiahs) Sukamara Regency, 2014 - 2018

	Lapangan Usaha/ Industry	2014	2015	2016	2017*)	2018**)
	(1)	(2)	(3)	(4)	(5)	(6)
A	Pertanian, Kehutanan, dan Perikanan <i>Agriculture, Forestry, and Fishing</i>	709,19	745,94	784,43	829,40	881,72
B	Pertambangan dan Penggalian <i>Mining and Quarrying</i>	20,90	21,85	22,99	23,94	25,10
C	Industri Pengolahan <i>Manufacturing</i>	497,88	528,29	563,40	604,78	638,55
D	Pengadaan Listrik dan Gas <i>Electricity and Gas</i>	0,57	0,76	0,84	0,88	0,98
E	Pengadaan Air, Pengelolaan Sampah, Limbah, dan Daur Ulang <i>Water supply, Sewerage, Waste Management and Remediation Activities</i>	0,28	0,29	0,30	0,32	0,36
F	Konstruksi <i>Construction</i>	199,36	211,56	222,59	235,33	245,78
G	Perdagangan Besar dan Eceran; Reparasi Mobil dan Sepeda Motor <i>Wholesale and Retail Trade; Repair of Motor Vehicles and Motorcycles</i>	251,91	268,95	287,41	307,78	332,55
H	Transportasi dan Pergudangan <i>Transportation and Storage</i>	49,51	50,97	54,55	58,68	62,60
I	Penyediaan Akomodasi dan Makan Minum <i>Accommodation and Food Service Activities</i>	22,45	23,95	25,47	27,06	29,01

*) Angka Sementara/*Preliminary Figures*

**) Angka Sangat Sementara/*Very Preliminary Figures*

Sumber : Diolah dari Hasil Sensus, Survei, dan Berbagai Sumber Lainnya
 Source : Based on Census, Surveys, and Others Sources

Lanjutan Tabel/Continued Table 13.2

Lapangan Usaha/ Industry		2014	2015	2016	2017 ^{*)}	2018 ^{**)}
(1)		(2)	(3)	(4)	(5)	(6)
J	Informasi dan Komunikasi <i>Information and Communication</i>	29,26	30,76	33,09	34,72	36,72
K	Jasa Keuangan dan Asuransi <i>Financial and Insurance Activities</i>	39,26	42,06	45,26	47,32	49,31
L	Real Estat <i>Real Estate Activities</i>	27,43	29,56	31,90	34,16	36,50
M,N	Jasa Perusahaan <i>Business Activities</i>	0,86	0,94	0,98	1,02	1,07
O	Administrasi Pemerintahan, Perawatan dan Jaminan Sosial Wajib <i>Public Administration and Defence; Compulsory Social Security</i>	128,12	138,44	148,23	157,50	168,46
P	Jasa Pendidikan/ <i>Education</i>	89,45	95,44	101,96	107,16	113,86
Q	Jasa Kesehatan dan Kegiatan Sosial <i>Human Health and Social Work Activities</i>	35,63	38,63	41,72	44,64	46,89
R,S,T,U	Jasa lainnya <i>Other Services Activities</i>	14,56	15,43	15,96	16,65	17,59
Product Domestic Bruto/ Gross Domestic Product		2 116,6	2 243,8	2 381,1	2 531,3	2 687,0

^{*)} Angka Sementara/Preliminary Figures

^{**)} Angka Sangat Sementara/Very Preliminary Figures

Sumber : Diolah dari Hasil Sensus, Survei, dan Berbagai Sumber Lainnya
Source : Based on Census, Surveys, and Others Sources

Tabel 13.3 Distribusi Persentase Produk Domestik Regional Bruto Atas Dasar Harga Berlaku menurut Lapangan Usaha (milyar rupiah) Kabupaten Sukamara, 2014 – 2018
Percentage Distribution of Gross Regional Domestic Product at Current Market Price by Industry (billion rupiahs) Sukamara Regency, 2014 - 2018

	Lapangan Usaha/ Industry	2014	2015	2016	2017*)	2018**)
	(1)	(2)	(3)	(4)	(5)	(6)
A	Pertanian, Kehutanan, dan Perikanan <i>Agriculture, Forestry, and Fishing</i>	34,33	33,03	32,28	31,93	31,02
B	Pertambangan dan Penggalian <i>Mining and Quarrying</i>	0,97	0,97	0,97	0,93	0,91
C	Industri Pengolahan <i>Manufacturing</i>	22,67	22,60	22,90	23,10	22,15
D	Pengadaan Listrik dan Gas <i>Electricity and Gas</i>	0,02	0,03	0,03	0,03	0,03
E	Pengadaan Air, Pengelolaan Sampah, Limbah, dan Daur Ulang <i>Water supply, Sewerage, Waste Management and Remediation Activities</i>	0,01	0,01	0,01	0,01	0,01
F	Konstruksi <i>Construction</i>	8,91	9,14	9,13	9,16	9,47
G	Perdagangan Besar dan Eceran; Reparasi Mobil dan Sepeda Motor <i>Wholesale and Retail Trade; Repair of Motor Vehicles and Motorcycles</i>	12,52	13,09	13,32	13,54	14,31
H	Transportasi dan Pergudangan <i>Transportation and Storage</i>	2,39	2,39	2,45	2,50	2,61
I	Penyediaan Akomodasi dan Makan Minum <i>Accommodation and Food Service Activities</i>	1,09	1,13	1,15	1,16	1,21

*) Angka Sementara/*Preliminary Figures*

***) Angka Sangat Sementara/*Very Preliminary Figures*

Sumber : Diolah dari Hasil Sensus, Survei, dan Berbagai Sumber Lainnya
 Source : Based on Census, Surveys, and Others Sources

Lanjutan Tabel/Continued Table 13.3

Lapangan Usaha/ Industry		2014	2015	2016	2017 ^{*)}	2018 ^{**)}
(1)		(2)	(3)	(4)	(5)	(6)
J	Informasi dan Komunikasi <i>Information and Communication</i>	1,25	1,25	1,24	1,21	1,24
K	Jasa Keuangan dan Asuransi <i>Financial and Insurance Activities</i>	1,88	1,90	1,90	1,85	1,85
L	Real Estat <i>Real Estate Activities</i>	1,22	1,29	1,37	1,41	1,51
M,N	Jasa Perusahaan <i>Business Activities</i>	0,04	0,04	0,04	0,04	0,04
O	Administrasi Pemerintahan, Pertahanan dan Jaminan Sosial Wajib <i>Public Administration and Defence; Compulsory Social Security</i>	6,01	6,11	6,07	6,03	6,31
P	Jasa Pendidikan/ <i>Education</i>	4,35	4,59	4,67	4,63	4,78
Q	Jasa Kesehatan dan Kegiatan Sosial <i>Human Health and Social Work Activities</i>	1,67	1,75	1,79	1,80	1,85
R,S,T,U	Jasa lainnya <i>Other Services Activities</i>	0,67	0,70	0,68	0,67	0,69
Product Domestic Bruto/ Gross Domestic Product		100,00	100,00	100,00	100,00	100,00

*) Angka Sementara/Preliminary Figures

**) Angka Sangat Sementara/Very Preliminary Figures

Sumber : Diolah dari Hasil Sensus, Survei, dan Berbagai Sumber Lainnya
Source : Based on Census, Surveys, and Others Sources

Tabel 13.4 Laju Pertumbuhan Produk Domestik Regional Bruto Atas Dasar Harga Konstan 2010 menurut Lapangan Usaha (persen) Kabupaten Sukamara, 2014–2018
Growth Rate of Gross Regional Domestic Product at 2010 Constant Market Price by Industry (percent) Sukamara Regency, 2014 - 2018

	Lapangan Usaha/ Industry	2014	2015	2016	2017*)	2018**)
	(1)	(2)	(3)	(4)	(5)	(6)
A	Pertanian, Kehutanan, dan Perikanan <i>Agriculture, Forestry, and Fishing</i>	5,78	5,18	5,16	5,73	6,31
B	Pertambangan dan Penggalian <i>Mining and Quarrying</i>	6,31	4,51	5,22	4,16	4,84
C	Industri Pengolahan <i>Manufacturing</i>	6,91	6,11	6,64	7,34	5,58
D	Pengadaan Listrik dan Gas <i>Electricity and Gas</i>	6,80	32,53	10,75	4,85	11,25
E	Pengadaan Air, Pengelolaan Sampah, Limbah, dan Daur Ulang <i>Water supply, Sewerage, Waste Management and Remediation Activities</i>	6,13	5,05	3,72	5,83	12,15
F	Konstruksi <i>Construction</i>	6,77	6,12	5,22	5,72	4,44
G	Perdagangan Besar dan Eceran; Reparasi Mobil dan Sepeda Motor <i>Wholesale and Retail Trade; Repair of Motor Vehicles and Motorcycles</i>	5,74	6,77	6,86	7,09	8,05
H	Transportasi dan Pergudangan <i>Transportation and Storage</i>	1,00	2,96	7,02	7,57	6,67
I	Penyediaan Akomodasi dan Makan Minum <i>Accommodation and Food Service Activities</i>	6,29	6,69	6,34	6,23	7,23

Lanjutan Tabel/Continued Table 13.4

Lapangan Usaha/ Industry		2014	2015	2016	2017 ^{*)}	2018 ^{**)}
(1)		(2)	(3)	(4)	(5)	(6)
J	Informasi dan Komunikasi <i>Information and Communication</i>	7,39	5,13	7,57	4,92	5,76
K	Jasa Keuangan dan Asuransi <i>Financial and Insurance Activities</i>	11,44	7,13	7,61	4,56	4,20
L	Real Estat <i>Real Estate Activities</i>	7,17	7,76	7,94	7,07	6,85
M,N	Jasa Perusahaan <i>Business Activities</i>	4,14	9,05	3,85	4,32	5,12
O	Administrasi Pemerintahan, Pertahanan dan Jaminan Sosial Wajib <i>Public Administration and Defence; Compulsory Social Security</i>	4,99	8,06	7,08	6,25	6,96
P	Jasa Pendidikan/ <i>Education</i>	4,74	6,70	6,84	5,10	6,26
Q	Jasa Kesehatan dan Kegiatan Sosial <i>Human Health and Social Work Activities</i>	4,68	8,42	8,00	7,01	5,03
R,S,T,U	Jasa lainnya <i>Other Services Activities</i>	6,02	5,98	3,45	4,26	5,68
Product Domestic Bruto <i>Gross Domestic Product</i>		6,05	6,01	6,12	6,31	6,15

*) Angka Sementara/Preliminary Figures

**) Angka Sangat Sementara/Very Preliminary Figures

Sumber : Diolah dari Hasil Sensus, Survei, dan Berbagai Sumber Lainnya
Source : Based on Census, Surveys, and Others Sources

Tabel 13.5 Produk Domestik Regional Bruto Atas Dasar Harga Berlaku Kabupaten Sukamara Menurut Pengeluaran (miliar Rupiah), 2014–2018
Gross Regional Domestic Product at Current Market Price by Type of Expenditures in Sukamara Regency (billion Rupiahs), 2014–2018

Jenis Pengeluaran/ Type of Expenditures	2014	2015	2016	2017*)	2018**)
(1)	(2)	(3)	(4)	(5)	(6)
Pengeluaran Konsumsi Rumah Tangga <i>Household Consumption Expenditure</i>	801,15	894,57	1 003,72	1 111,99	1 224,51
a. Makanan dan Minuman Non Beralkohol <i>Non-alcohol Food and Beverages</i>	371,15	405,80	450,13	496,28	549,37
b. Minuman Beralkohol dan Rokok <i>Alcohol Beverages and Cigarette</i>	11,56	12,85	14,32	15,77	17,23
c. Pakaian/Clothing	38,19	42,10	46,29	49,68	52,71
d. Perumahan, Air, Listrik, Gas, dan Bahan Bakar/ <i>Housing, Water, Electricity, and Petroleum</i>	53,93	61,12	68,41	75,05	83,30
e. Perabot, Peralatan Rumah tangga dan Pemeliharaan Rutin Rumah <i>Furniture, Household Equipment and Routine Maintenance</i>	13,73	16,09	17,78	19,37	21,17
f. Kesehatan/Health	25,17	28,50	32,10	35,82	39,50
g. Transportasi/Transportation	183,47	209,99	245,49	279,49	307,52
h. Rekreasi dan Budaya <i>Recreation and Culture</i>	16,03	18,08	20,86	23,18	26,58
i. Pendidikan/Education	11,69	14,02	15,35	16,58	17,92
j. Penginapan dan Hotel <i>Acomodation and Hotels</i>	20,92	23,96	27,13	30,85	34,78
k. Barang Pribadi dan Jasa Perorangan/ <i>Private Goods and Individual Service</i>	16,75	19,13	19,85	21,88	24,07

Lanjutan Tabel/Continued Table 13.5

Jenis Pengeluaran/ Type of Expenditures	2014	2015	2016	2017*)	2018**)
(1)	(2)	(3)	(4)	(5)	(6)
Pengeluaran Konsumsi LNPRT <i>NPLSH Consumption Expenditures</i>	38,25	43,17	49,20	52,50	59,11
Pengeluaran Konsumsi Pemerintah <i>Government Consumption Expenditure</i>	415,08	411,04	449,84	490,01	531,50
a. Konsumsi Kolektif <i>Collective Consumption</i>	1 107,91	1 224,28	1 349,73	1 471,38	1 618,70
b. Konsumsi Individu <i>Individual Consumption</i>	663,02	736,44	812,69	872,16	949,36
Pembentukan Modal Tetap Bruto <i>Gross Fixed Capital Formation</i>	444,90	487,84	537,04	599,22	669,34
a. Bangunan/Construction	46,33	49,29	(15,84)	(2,61)	(1,70)
b. Non-Bangunan/Non-construction	2 007,65	2 213,82	2 504,06	2 848,99	3 113,93
Ekspor barang dan Jasa <i>Exports of Goods and Services</i>	1 796,62	1 951,34	2 135,61	2 389,30	2 658,24
Dikurang: Impor Barang dan Jasa <i>Less: Import of Goods and Services</i>	2 619,75	2 884,82	3 205,10	3 582,97	3 887,81
Produk Domestik Regional Bruto/ <i>Gross Regional Domestic Product</i>	38,25	43,17	49,20	52,50	59,11

*) Angka Sementara/Preliminary Figures

**) Angka Sangat Sementara/Very Preliminary Figures

Sumber : Diolah dari Hasil Sensus, Survei, dan Berbagai Sumber Lainnya

Source : Based on Census, Surveys, and Others Sources

Tabel 13.6 **Produk Domestik Regional Bruto Atas Dasar Harga Konstan 2010 Kabupaten Sukamara Menurut Pengeluaran (miliar Rupiah), 2014–2018**
Gross Regional Domestic Product at 2010 Constant Market Price by Type of Expenditures in Sukamara Regency (billion Rupiahs), 2014–2018

Jenis Pengeluaran/ Type of Expenditures	2014	2015	2016	2017*)	2018**)
(1)	(2)	(3)	(4)	(5)	(6)
Pengeluaran Konsumsi Rumah Tangga <i>Household Consumption Expenditure</i>	658,45	689,49	724,84	757,67	796,39
a. Makanan dan Minuman Non Beralkohol <i>Non-alcohol Food and Beverages</i>	301,49	309,27	319,24	331,09	345,17
b. Minuman Beralkohol dan Rokok <i>Alcohol Beverages and Cigarette</i>	9,11	9,38	9,74	10,06	10,45
c. Pakaian/Clothing	30,54	32,27	33,70	34,59	35,74
d. Perumahan, Air, Listrik, Gas, dan Bahan Bakar/ <i>Housing, Water, Electricity, and Petroleum</i>	43,22	45,86	48,57	50,68	54,06
e. Perabot, Peralatan Rumahtangga dan Pemeliharaan Rutin Rumah <i>Furniture, Household Equipment and Routine Maintenance</i>	11,58	12,54	13,21	13,82	14,47
f. Kesehatan/Health	20,65	22,28	23,86	25,31	26,70
g. Transportasi/Transportation	156,07	166,58	181,76	194,14	207,14
h. Rekreasi dan Budaya <i>Recreation and Culture</i>	13,90	14,73	16,00	16,68	17,90
i. Pendidikan/Education	9,08	10,24	10,59	10,94	11,22
j. Penginapan dan Hotel <i>Acomodation and Hotels</i>	16,83	18,01	18,99	20,10	21,20
k. Barang Pribadi dan Jasa Perorangan/ <i>Private Goods and Individual Service</i>	13,77	14,87	14,69	15,38	16,37

Lanjutan Tabel/Continued Table 13.6

Jenis Pengeluaran/ Type of Expenditures	2014	2015	2016	2017*)	2018**)
(1)	(2)	(3)	(4)	(5)	(6)
Pengeluaran Konsumsi LNPRT <i>NPLSH Consumption Expenditures</i>	38,25	43,17	49,20	52,50	59,11
Pengeluaran Konsumsi Pemerintah <i>Government Consumption Expenditure</i>	415,08	411,04	449,84	490,01	531,50
c. Konsumsi Kolektif <i>Collective Consumption</i>	1 107,91	1 224,28	1 349,73	1 471,38	1 618,70
d. Konsumsi Individu <i>Individual Consumption</i>	663,02	736,44	812,69	872,16	949,36
Pembentukan Modal Tetap Bruto <i>Gross Fixed Capital Formation</i>	444,90	487,84	537,04	599,22	669,34
c. Bangunan/Construction	46,33	49,29	(15,84)	(2,61)	(1,70)
d. Non-Bangunan/Non-construction	2 007,65	2 213,82	2 504,06	2 848,99	3 113,93
Ekspor barang dan Jasa <i>Exports of Goods and Services</i>	1 796,62	1 951,34	2 135,61	2 389,30	2 658,24
Dikurang: Impor Barang dan Jasa <i>Less: Import of Goods and Services</i>	2 619,75	2 884,82	3 205,10	3 582,97	3 887,81
Produk Domestik Regional Bruto/ <i>Gross Regional Domestic Product</i>	38,25	43,17	49,20	52,50	59,11

*) Angka Sementara/Preliminary Figures

**) Angka Sangat Sementara/Very Preliminary Figures

Sumber : Diolah dari Hasil Sensus, Survei, dan Berbagai Sumber Lainnya

Source : Based on Census, Surveys, and Others Sources

Tabel 13.7 **Distribusi Persentase Produk Domestik Regional Bruto Atas Dasar Harga Konstan 2010 menurut Lapangan Usaha (milyar rupiah) Kabupaten Sukamara, 2014– 2018**
Percentage Distribution of Gross Regional Domestic Product at 2010 Constant Market Price by Industry (billion rupiahs) Sukamara Regency, 2014-2018

	Lapangan Usaha/ Industry	2014	2015	2016	2017*)	2018**)
	(1)	(2)	(3)	(4)	(5)	(6)
A	Pertanian, Kehutanan, dan Perikanan <i>Agriculture, Forestry, and Fishing</i>	33,51	33,24	32,94	32,77	32,81
B	Pertambangan dan Penggalian <i>Mining and Quarrying</i>	0,99	0,97	0,97	0,95	0,93
C	Industri Pengolahan <i>Manufacturing</i>	23,52	23,54	23,66	23,89	23,76
D	Pengadaan Listrik dan Gas <i>Electricity and Gas</i>	0,03	0,03	0,04	0,03	0,04
E	Pengadaan Air, Pengelolaan Sampah, Limbah, dan Daur Ulang <i>Water supply, Sewerage, Waste Management and Remediation Activities</i>	0,01	0,01	0,01	0,01	0,01
F	Konstruksi <i>Construction</i>	9,42	9,43	9,35	9,30	9,15
G	Perdagangan Besar dan Eceran; Reparasi Mobil dan Sepeda Motor <i>Wholesale and Retail Trade; Repair of Motor Vehicles and Motorcycles</i>	11,90	11,99	12,07	12,16	12,38
H	Transportasi dan Pergudangan <i>Transportation and Storage</i>	2,34	2,27	2,29	2,32	2,33
I	Penyediaan Akomodasi dan Makan Minum <i>Accommodation and Food Service Activities</i>	1,06	1,07	1,07	1,07	1,08

Lanjutan Tabel/Continued Table 13.7

Lapangan Usaha/ Industry		2014	2015	2016	2017 ^{*)}	2018 ^{**)}
(1)		(2)	(3)	(4)	(5)	(6)
J	Informasi dan Komunikasi <i>Information and Communication</i>	1,38	1,37	1,39	1,37	1,37
K	Jasa Keuangan dan Asuransi <i>Financial and Insurance Activities</i>	1,85	1,87	1,90	1,87	1,84
L	Real Estat <i>Real Estate Activities</i>	1,30	1,32	1,34	1,35	1,36
M,N	Jasa Perusahaan <i>Business Activities</i>	0,04	0,04	0,04	0,04	0,04
O	Administrasi Pemerintahan, Perawatan dan Jaminan Sosial Wajib <i>Public Administration and Defence; Compulsory Social Security</i>	6,05	6,17	6,23	6,22	6,27
P	Jasa Pendidikan <i>Education</i>	4,23	4,25	4,28	4,23	4,24
Q	Jasa Kesehatan dan Kegiatan Sosial <i>Human Health and Social Work Activities</i>	1,68	1,72	1,75	1,76	1,74
R,S,T,U	Jasa lainnya <i>Other Services Activities</i>	0,69	0,69	0,67	0,66	0,65
Product Domestic Bruto <i>Gross Domestic Product</i>		100,00	100,00	100,00	100,00	100,00

*) Angka Sementara/Preliminary Figures

**) Angka Sangat Sementara/Very Preliminary Figures

Sumber : Diolah dari Hasil Sensus, Survei, dan Berbagai Sumber Lainnya
Source : Based on Census, Surveys, and Others Sources

Tabel 13.8 Indeks Implisit Produk Domestik Regional Bruto Kabupaten Sukamara menurut Lapangan Usaha (2010=100), 2014–2018

Implicit Index of Gross Regional Domestic Product by Industry in Sukamara Regency (2010=100), 2014–2018

	Lapangan Usaha/ Industry	2014	2015	2016	2017*)	2018**)
	(1)	(2)	(3)	(4)	(5)	(6)
A	Pertanian, Kehutanan, dan Perikanan <i>Agriculture, Forestry, and Fishing</i>	126,80	127,73	131,89	137,91	136,76
B	Pertambangan dan Penggalian <i>Mining and Quarrying</i>	121,48	127,52	135,34	138,75	141,65
C	Industri Pengolahan <i>Manufacturing</i>	119,28	123,39	130,27	136,85	134,86
D	Pengadaan Listrik dan Gas <i>Electricity and Gas</i>	89,50	109,16	114,65	124,69	132,11
E	Pengadaan Air, Pengelolaan Sampah, Limbah, dan Daur Ulang <i>Water supply, Sewerage, Waste Management and Remediation Activities</i>	128,69	139,95	146,01	153,96	160,26
F	Konstruksi <i>Construction</i>	117,10	124,58	131,40	139,43	149,86
G	Perdagangan Besar dan Eceran; Reparasi Mobil dan Sepeda Motor <i>Wholesale and Retail Trade; Repair of Motor Vehicles and Motorcycles</i>	130,24	140,38	148,57	157,66	167,33
H	Transportasi dan Pergudangan <i>Transportation and Storage</i>	126,28	135,37	144,11	152,68	162,10
I	Penyediaan Akomodasi dan Makan Minum <i>Accommodation and Food Service Activities</i>	127,56	135,80	144,65	154,10	161,56

Lanjutan Tabel/Continued Table 13.8

Lapangan Usaha/ Industry		2014	2015	2016	2017 ^{*)}	2018 ^{**)}
(1)	(2)	(3)	(4)	(5)	(6)	(6)
J	Informasi dan Komunikasi <i>Information and Communication</i>	116,51	126,05	137,60	148,22	160,78
K	Jasa Keuangan dan Asuransi <i>Financial and Insurance Activities</i>	122,97	129,98	135,45	141,08	148,22
L	Real Estat <i>Real Estate Activities</i>	122,82	127,23	131,32	137,20	145,62
M,N	Jasa Perusahaan <i>Business Activities</i>	127,44	138,68	146,68	154,77	163,35
O	Administrasi Pemerintahan, Pertahanan dan Jaminan Sosial Wajib <i>Public Administration and Defence; Compulsory Social Security</i>	122,52	130,54	137,17	144,72	153,59
P	Jasa Pendidikan/ <i>Education</i>	121,12	131,43	136,89	143,67	151,64
Q	Jasa Kesehatan dan Kegiatan Sosial <i>Human Health and Social Work Activities</i>	116,51	126,05	137,60	148,22	160,78
R,S,T,U	Jasa lainnya <i>Other Services Activities</i>	122,97	129,98	135,45	141,08	148,22
Product Domestic Bruto/ Gross Domestic Product		123,77	128,57	134,61	141,54	144,69

*) Angka Sementara/Preliminary Figures

**) Angka Sangat Sementara/Very Preliminary Figures

Sumber : Diolah dari Hasil Sensus, Survei, dan Berbagai Sumber Lainnya

Source : Based on Census, Surveys, and Others Sources

Tabel 13.9 Laju Implisit Produk Domestik Regional Bruto Kabupaten Sukamara Menurut Lapangan Usaha (2010=100), 2014–2018

Implicit Growth Rate of Gross Regional Domestic Product by Industry in Sukamara Regency (2010=100), 2014–2018

	Lapangan Usaha/ Industry	2014	2015	2016	2017*)	2018**)
	(1)	(2)	(3)	(4)	(5)	(6)
A	Pertanian, Kehutanan, dan Perikanan <i>Agriculture, Forestry, and Fishing</i>	6,00	0,73	3,26	4,57	-0,84
B	Pertambangan dan Penggalian <i>Mining and Quarrying</i>	5,06	4,98	6,13	2,52	2,09
C	Industri Pengolahan <i>Manufacturing</i>	5,36	3,44	5,58	5,05	-1,46
D	Pengadaan Listrik dan Gas <i>Electricity and Gas</i>	5,73	21,97	5,02	8,76	5,95
E	Pengadaan Air, Pengelolaan Sampah, Limbah, dan Daur Ulang <i>Water supply, Sewerage, Waste Management and Remediation Activities</i>	8,59	8,75	4,33	5,44	4,10
F	Konstruksi <i>Construction</i>	4,59	6,39	5,48	6,11	7,48
G	Perdagangan Besar dan Eceran; Reparasi Mobil dan Sepeda Motor <i>Wholesale and Retail Trade; Repair of Motor Vehicles and Motorcycles</i>	8,87	7,78	5,83	6,12	6,13
H	Transportasi dan Pergudangan <i>Transportation and Storage</i>	9,20	7,20	6,45	5,95	6,17
I	Penyediaan Akomodasi dan Makan Minum <i>Accommodation and Food Service Activities</i>	5,73	6,46	6,52	6,53	4,84

Lanjutan Tabel/Continued Table 13.9

Lapangan Usaha/ Industry		2014	2015	2016	2017 ^{*)}	2018 ^{**)}
(1)	(2)	(3)	(4)	(5)	(6)	
J	Informasi dan Komunikasi <i>Information and Communication</i>	4,54	4,56	2,34	3,84	5,28
K	Jasa Keuangan dan Asuransi <i>Financial and Insurance Activities</i>	2,52	3,87	3,32	4,02	4,18
L	Real Estat <i>Real Estate Activities</i>	4,77	8,19	9,17	7,72	8,47
M,N	Jasa Perusahaan <i>Business Activities</i>	6,06	5,70	4,21	4,15	5,06
O	Administrasi Pemerintahan, Pertahanan dan Jaminan Sosial Wajib <i>Public Administration and Defence; Compulsory Social Security</i>	2,36	3,60	3,21	4,48	6,14
P	Jasa Pendidikan/ <i>Education</i>	4,23	8,82	5,76	5,52	5,55
Q	Jasa Kesehatan dan Kegiatan Sosial <i>Human Health and Social Work Activities</i>	6,82	6,55	5,07	5,51	6,13
R,S,T,U	Jasa lainnya <i>Other Services Activities</i>	5,32	8,52	4,15	4,96	5,54
Product Domestic Bruto <i>Gross Domestic Product</i>		5,73	3,88	4,70	5,15	2,22

*) Angka Sementara/Preliminary Figures

**) Angka Sangat Sementara/Very Preliminary Figures

Sumber : Diolah dari Hasil Sensus, Survei, dan Berbagai Sumber Lainnya

Source : Based on Census, Surveys, and Others Sources

5 KABUPATEN/KOTA DENGAN POPULASI TERBESAR

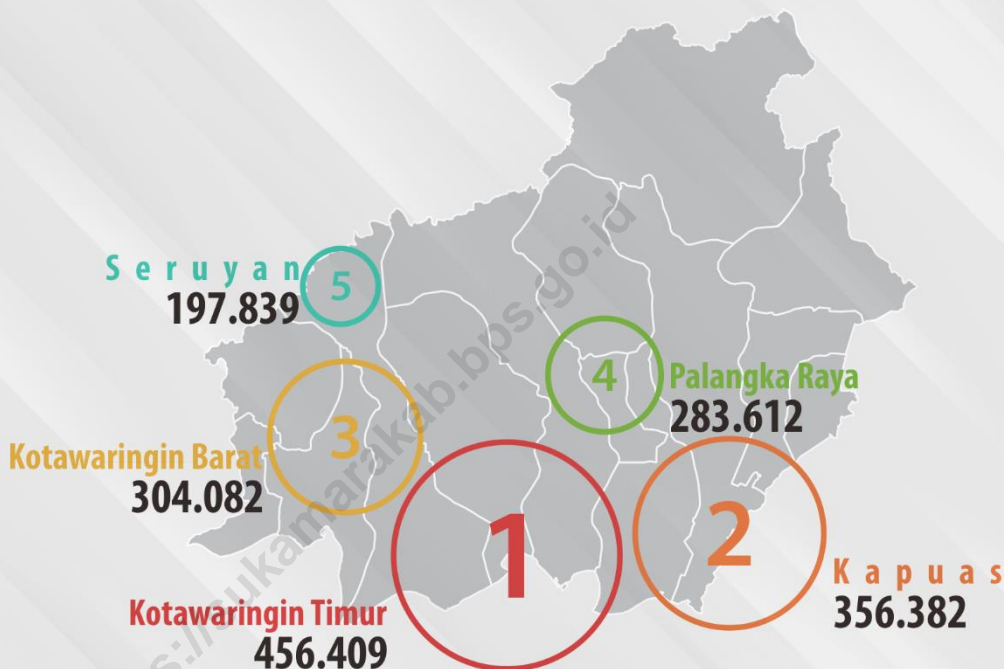
DI PROVINSI KALIMANTAN TENGAH
Five Largest Population in Kalimantan Tengah Province

BAB/Chapter

14



PERBANDINGAN ANTAR KABUPATEN
Inter Regency/Municipality Comparison



**KOTA
PALANGKA RAYA**

Luas Wilayah Terkecil
Kepadatan Penduduk Paling Tinggi



**KABUPATEN
SUKAMARA**

Jumlah Penduduk Paling Kecil



**KABUPATEN
MURUNG RAYA**

Luas Wilayah Terbesar
Kepadatan Penduduk Paling Kecil

PENJELASAN TEKNIS

1. **Sumber data yang digunakan** dalam bab ini berasal dari Badan Pusat Statistik Provinsi Kalimantan Tengah.
2. **Produk Domestik Regional Bruto (PDRB)** pada tingkat regional (Kabupaten) menggambarkan kemampuan suatu wilayah untuk menciptakan output (nilai tambah) pada suatu waktu tertentu. Untuk menyusun PDRB digunakan 2 pendekatan yaitu Lapangan Usaha dan Pengeluaran. PDRB dari sisi lapangan usaha merupakan penjumlahan seluruh komponen nilai tambah bruto yang mampu diciptakan oleh sektor-sektor ekonomi atas berbagai aktivitas produksinya. Sedangkan dari sisi penggunaan menjelaskan tentang penggunaan dari nilai tambah tersebut.
3. **Penduduk miskin** adalah penduduk yang memiliki rata-rata pengeluaran per kapita per bulan di bawah Garis Kemiskinan.
4. **Indeks Pembangunan Manusia (IPM)** adalah ukuran ringkas rata-rata capaian/keberhasilan dimensi utama pembangunan manusia yaitu: umur panjang dan hidup sehat, mempunyai pengetahuan, dan memiliki standar hidup yang layak.

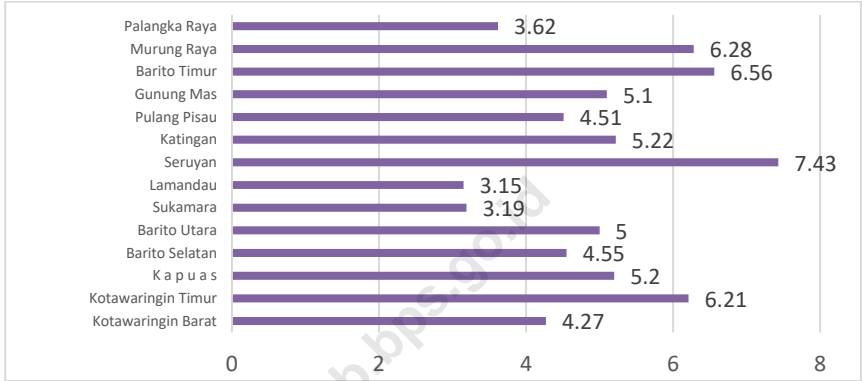
TECHNICAL NOTES

1. *Source of data used in this chapter comes from the BPS Statistics Kalimantan Tengah Province,*
2. *The basic measure of the value added arising from economic is known as Gross Regional Domestic Product (GRDP) at the regional level (Regencys), To compile these statistics, two approaches have been used, i.e, "production approach" and "expenditure approach", The first approach is to measure value added produced by various kinds of economic activities, while the second approach is to measure final uses o the country's output, In other words, GRDP is the sum fo total value added produced by all economic industries (activities) and the way of using it,*
3. *People below Poverty Line is a person whose expenditure per capita per month is below the poverty line is considered to be poor,*
4. *The Human Development Index (HDI) is a summary measure of average in key dimension of human development: a long and healthy life, being knowledgeable, and have decent standard of living,*

- 5. Indek Kemahalan Konstruksi (IKK)** adalah merupakan indeks harga yang menggambarkan tingkat kemahalan konstruksi suatu kabupaten/kota dibandingkan kota acuan, yaitu Kota Surabaya.
- 5. *Construction Cost Indices*** is cost index describes the costliness of construction in each regencies/municipality compared to the reference city, Surabaya,
- 6. Inflasi** adalah kecenderungan naiknya harga barang dan jasa pada umumnya yang berlangsung secara terus menerus.
- 6. *Inflation*** is a tendency to rise in the price of goods and services in general that takes place continuously,
- 7. Indeks Harga Konsumen (IHK)** merupakan indeks yang menghitung rata-rata perubahan harga dari suatu paket barang dan jasa yang dikonsumsi oleh rumah tangga dalam kurun waktu tertentu.
- 7. *Consumer Price Index (CPI)*** is an index which calculates average price changes of a commodity package consisting of goods and services that people consume in a certain period of time,

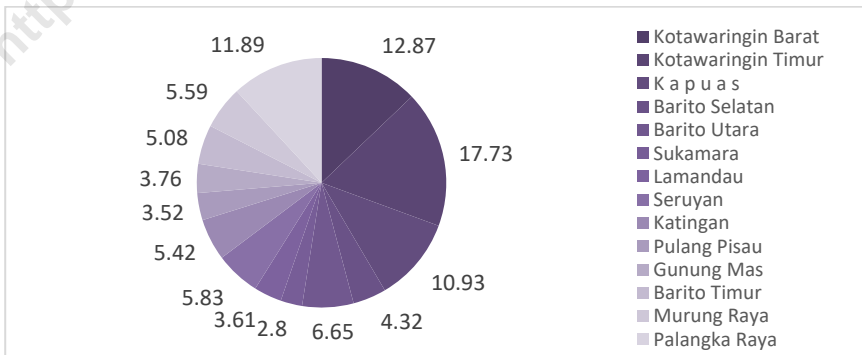
ULASAN	DESCRIPTION
<p>Berdasarkan jumlah penduduk di Kabupaten/Kota di Provinsi Kalimantan Tengah pada tahun 2018 yang diperoleh dari proyeksi penduduk berdasarkan hasil Sensus Penduduk 2010, Kabupaten Sukamara memiliki jumlah penduduk terkecil di Provinsi Kalimantan Tengah. Meskipun demikian, kabupaten Sukamara yang notabene adalah kabupaten dengan luas terkecil di Provinsi Kalimantan Tengah ini memiliki densitas sebesar 16, yang artinya di setiap 1 km² wilayah Kabupaten Sukamara dihuni oleh sekitar 16 jiwa. Kondisi ini jauh lebih padat dibandingkan dengan Kabupaten Murung Raya dengan densitas sebesar 5.</p>	<p><i>Based on total population in the Regency/Municipality in Kalimantan Tengah Province in 2018 obtained from population projections based on the results of the 2010 Population Census, Sukamara Regency has the smallest population in Kalimantan Tengah Province. Even though, Sukamara Regency which incidentally is the smallest Regency in Kalimantan Tengah Province has a density of 16, which means that in every 1 km² of the Sukamara Regency, there are around 16 people, this condition is much more crowded than Murung Raya Regency with a density of 5.</i></p>
<p>Kabupaten Sukamara menyumbang sebesar 2,80 persen dari total Produk Domestik Regional Bruto (PDRB) Provinsi Kalimantan Tengah pada tahun 2018. PDRB paling besar disumbang oleh Kabupaten Kotawaringin Timur (17,73 persen).</p>	<p><i>Sukamara Regency accounted for 2,80 percent of the total Gross Domestic Regional Product (GDRP) of Kalimantan Tengah Province in 2018, The biggest GDRP contributed by Kotawaringin Timur (17,73 percent).</i></p>
<p>Persentase penduduk miskin di Provinsi Kalimantan Tengah tahun 2018 mengalami penurunan dibandingkan tahun sebelumnya, menjadi 5,17 persen. Kabupaten Lamandau menjadi Kabupaten dengan persentase penduduk miskin terkecil (3,15 persen). Sementara itu persentase penduduk miskin terbesar adalah Kabupaten Seruyan (7,43 persen).</p>	<p><i>The percentage of population below the poverty line in Kalimantan Tengah Province in 2018 has decreased compared to the previous year, to 5.17 percent. Lamandau Regency is the Regency with the smallest percentage of population below poverty line (3.15 percent), Meanwhile the largest percentage of people below the poverty line is Seruyan Regency (7.43 percent).</i></p>

Gambar 14.1 **Percentase Penduduk Miskin menurut Kabupaten/Kota di Provinsi Kalimantan Tengah (persen), 2018**
Percentage of population below poverty's line by Regency/Municipality in Kalimantan Tengah Province (percent), 2018



Sumber : Survei Sosial Ekonomi Nasional (SUSENAS) Maret 2018, Badan Pusat Statistik
 Source : National Socio Economic Survey March 2018, BPS-Statistics Indonesia

Gambar 14.2 **Percentase Kontribusi PDRB ADHB Kabupaten/Kota Terhadap Total PDRB Provinsi Kalimantan Tengah (persen), 2018**
Contribution Percentage of GRDB at Current Market Price of Regency/Municipality toward Total of GRDB in Kalimantan Tengah Province (percent), 2018



Sumber : Survei Sosial Ekonomi Nasional (SUSENAS) Maret 2018, Badan Pusat Statistik
 Source : National Socio Economic Survey March 2018, BPS-Statistics Indonesia

Tabel 14.1 Luas Wilayah, Jumlah Penduduk dan Kepadatan Penduduk menurut Kabupaten/Kota di Provinsi Kalimantan Tengah, 2018
Regional Area, Population and Population Density by Regency/Municipality in Kalimantan Tengah Province, 2018

Kabupaten/kota Regency/Municipality	Luas Area (Km ²)	Penduduk Population	Persentase Penduduk Percentage of Total Population	Kepadatan Penduduk per km ² Population Density Per sq,km
(1)	(2)	(3)	(4)	(5)
Kabupaten/Regency				
1. Kotawaringin Barat	10 759	304 082	11,43	28
2. Kotawaringin Timur	16 796	456 409	17,16	27
3. K a p u a s	14 999	356 382	13,40	24
4. Barito Selatan	8 830	135 736	5,10	15
5. Barito Utara	8 300	130 019	4,89	16
6. Sukamara	3 827	62 044	2,33	16
7. Lamandau	6 414	80 512	3,03	13
8. Seruyan	16 404	197 839	7,44	12
9. Katingan	17 500	167 706	6,30	10
10. Pulang Pisau	8 997	126 657	4,76	14
11. Gunung Mas	10 804	117 457	4,42	11
12. Barito Timur	3 834	123 557	4,64	32
13. Murung Raya	23 700	118 197	4,44	5
Kota/Municipality				
14. Palangka Raya	2 400	283 612	10,66	118
Kalimantan Tengah	153 564	2 660 209	100,00	17

Sumber : Proyeksi Penduduk Kabupaten/Kota Provinsi Kalimantan Tengah 2010-2020 (BAPPENAS, BPS dan UNFPA)
 Source : Municipality Population Projection of Kalimantan Tengah Province 2010-2020 (BAPPENAS, BPS and UNFPA)

Tabel 14.2 Penduduk menurut Jenis Kelamin dan Rasio Jenis Kelamin menurut Kabupaten/Kota di Provinsi Kalimantan Tengah, 2018
Population by Sex and Sex Ratio by Regency/Municipality in Kalimantan Tengah Province, 2018

Kabupaten/kota Regency/Municipality	Jenis Kelamin Sex			Rasio Jenis Kelamin Sex Ratio
	Laki-laki Male	Perempuan Female	Jumlah Total	
(1)	(2)	(3)	(4)	(5)
Kabupaten/Regency				
1. Kotawaringin Barat	161 214	142 868	304 082	113
2. Kotawaringin Timur	241 460	214 949	456 409	112
3. Kapuas	182 073	174 309	356 382	104
4. Barito Selatan	69 327	66 409	135 736	104
5. Barito Utara	67 581	62 438	130 019	108
6. Sukamara	32 998	29 046	62 044	114
7. Lamandau	43 015	37 497	80 512	115
8. Seruyan	106 525	91 314	197 839	117
9. Katingan	87 941	79 765	167 706	110
10. Pulang Pisau	65 953	60 704	126 657	109
11. Gunung Mas	62 468	54 989	117 457	114
12. Barito Timur	63 689	59 868	123 557	106
13. Murung Raya	61 533	56 664	118 197	109
Kota/Municipality				
14. Palangka Raya	145 301	138 311	283 612	105
Kalimantan Tengah	1 391 078	1 269 131	2 660 209	110

Sumber : Proyeksi Penduduk Kabupaten/Kota Provinsi Kalimantan Tengah 2010-2020 (BAPPENAS, BPS dan UNFPA)
 Source : Municipality Population Projection of Kalimantan Tengah Province 2010-2020 (BAPPENAS, BPS and UNFPA)

Tabel 14.3 Produk Domestik Regional Bruto Atas Dasar Harga Berlaku Menurut Kabupaten/Kota di Provinsi Kalimantan Tengah (miliar rupiah), 2014–2018

Gross Regional Domestic Product at Current Prices by Regency/Municipality in Kalimantan Tengah Province (billion rupiahs), 2014–2018

No.	Kabupaten/Kota Regency/ Municipality	2014	2015	2016	2017*)	2018**)
(1)	(2)	(3)	(4)	(5)	(6)	(7)
Kabupaten/Regency						
1.	Kotawaringin Barat	11 782,724	13 128,563	14 578,521	16 366,990	17 863,253
2.	Kotawaringin Timur	15 363,978	17 292,454	19 622,900	22 421,623	24 602,307
3.	Kapuas	9 597,740	10 757,100	12 002,852	13 562,016	15 162,848
4.	Barito Selatan	4 079,563	4 443,052	4 889,187	5 426,544	5 995,605
5.	Barito Utara	6 298,632	6 708,087	7 358,809	8 266,824	9 233,909
6.	Sukamara	2 619,749	2 884,822	3 205,097	3 582,967	3 887,811
7.	Lamandau	3 358,804	3 661,336	4 072,716	4 521,001	5 007,028
8.	Seruyan	5 772,755	6 265,128	6 909,311	7 590,616	8 094,183
9.	Katingan	4 874,324	5 481,003	6 127,501	6 805,596	7 526,197
10.	Pulang Pisau	3 222,253	3 649,808	4 029,798	4 438,890	4 890,336
11.	Gunung Mas	3 378,383	3 777,425	4 234,269	4 718,694	5 212,668
12.	Barito Timur	4 770,201	5 099,026	5 627,639	6 318,310	7 043,149
13.	Murung Raya	5 166,413	5 581,919	6 148,638	6 900,636	7 755,545
Kota/Municipality						
14.	Palangka Raya	9 829,642	11 289,344	12 792,940	14 514,037	16 496,715
Kalimantan Tengah		89 889,9	100 063,5	111 967,0	125 824,3	138 741,6

*) Angka Sementara/*Preliminary Figures*

***) Angka Sangat Sementara/*Very Preliminary Figures*

Sumber : Diolah dari Hasil Sensus, Survei, dan Berbagai Sumber Lainnya

Source : *Based on Census, Surveys, and Others Sources*

Tabel 14.4 Produk Domestik Regional Bruto Atas Dasar Harga Konstan Menurut Kabupaten/Kota di Provinsi Kalimantan Tengah (miliar rupiah), 2015–2018
Gross Regional Domestic Product at Constant Prices by Regency/Municipality in Kalimantan Tengah Province (billion rupiahs), 2015–2018

No.	Kabupaten/Kota Regency/ Municipality	2014	2015	2016	2017*)	2018**)
(1)	(2)	(3)	(4)	(5)	(6)	(7)
Kabupaten/Regency						
1.	Kotawaringin Barat	9 423,200	10 112,714	10 704,712	11 441,643	12 180,894
2.	Kotawaringin Timur	12 851,016	13 835,678	14 932,757	16 126,058	17 255,801
3.	Kapuas	7 682,852	8 241,409	8 842,070	9 515,752	10 182,789
4.	Barito Selatan	3 367,463	3 554,130	3 754,055	3 971,155	4 195,124
5.	Barito Utara	5 410,379	5 696,610	6 008,577	6 369,617	6 748,397
6.	Sukamara	2 116,602	2 243,526	2 381,090	2 531,336	2 687,038
7.	Lamandau	2 699,773	2 882,203	3 074,911	3 280,832	3 506,382
8.	Seruyan	4 700,299	4 943,248	5 196,335	5 467,511	5 754,502
9.	Katingan	3 746,349	3 990,905	4 251,998	4 531,079	4 829,628
10.	Pulang Pisau	2 490,476	2 682,507	2 845,266	3 012,025	3 191,009
11.	Gunung Mas	2 504,470	2 678,816	2 866,190	3 064,820	3 276,702
12.	Barito Timur	4 065,159	4 275,067	4 509,974	4 779,586	5 054,198
13.	Murung Raya	4 382,508	4 684,225	4 953,891	5 244,659	5 538,769
Kota/Municipality						
14.	Palangka Raya	7 730,526	8 286,033	8 859,548	9 476,541	10 150,883
Kalimantan Tengah		73 724,52	78 890,97	83 900,24	89 541,20	94 595,74

*) Angka Sementara/Preliminary Figures

***) Angka Sangat Sementara/Very Preliminary Figures

Sumber : Diolah dari Hasil Sensus, Survei, dan Berbagai Sumber Lainnya
 Source : Based on Census, Surveys, and Others Sources

Tabel 14.5 **Persentase Kontribusi Produk Domestik Regional Bruto Atas Dasar Harga Berlaku Kabupaten/Kota Terhadap Total Produk Domestik Regional Bruto di Provinsi Kalimantan Tengah (persen), 2014–2018**

Contribution Percentage of Gross Regional Domestic Bruto at Current Market Price of Regency/Municipality toward Total of Gross Regional Domestic in Kalimantan Tengah Province (percent), 2014–2018

No.	Kabupaten/Kota Regency/ Municipality	2014	2015	2016	2017 ^{*)}	2018 ^{**)}
(1)	(2)	(3)	(4)	(5)	(6)	(7)
Kabupaten/Regency						
1.	Kotawaringin Barat	13,08	13,13	13,06	13,05	12,87
2.	Kotawaringin Timur	17,05	17,29	17,58	17,88	17,73
3.	Kapuas	10,65	10,76	10,76	10,81	10,93
4.	Barito Selatan	4,53	4,44	4,38	4,33	4,32
5.	Barito Utara	6,99	6,71	6,59	6,59	6,65
6.	Sukamara	2,91	2,88	2,87	2,86	2,80
7.	Lamandau	3,73	3,66	3,65	3,60	3,61
8.	Seruyan	6,41	6,26	6,19	6,05	5,83
9.	Katingan	5,41	5,48	5,49	5,43	5,42
10.	Pulang Pisau	3,58	3,65	3,61	3,54	3,52
11.	Gunung Mas	3,75	3,78	3,79	3,76	3,76
12.	Barito Timur	5,29	5,10	5,04	5,04	5,08
13.	Murung Raya	5,73	5,58	5,51	5,50	5,59
Kota/Municipality						
14.	Palangka Raya	10,91	11,29	11,46	11,57	11,89
Kalimantan Tengah		100,00	100,00	100,00	100,00	100,00

^{*)} Angka Sementara/*Preliminary Figures*

^{**)} Angka Sangat Sementara/*Very Preliminary Figures*

Sumber : Diolah dari Hasil Sensus, Survei, dan Berbagai Sumber Lainnya
Source : *Based on Census, Surveys, and Others Sources*

Tabel 14.6 Laju Pertumbuhan Produk Domestik Regional Bruto Atas Dasar Harga Konstant 2010 Menurut Kabupaten/Kota di Provinsi Kalimantan Tengah (persen), 2014–2018
Growth Rate of Gross Regional Domestic Product at 2010 Constant Market Prices by Regency/Municipality in Kalimantan Tengah Province (billion rupiahs), 2014–2018

No.	Kabupaten/Kota Regency/ Municipality	2014	2015	2016	2017*)	2018**)
(1)	(2)	(3)	(4)	(5)	(6)	(7)
Kabupaten/Regency						
1.	Kotawaringin Barat	6,90	7,32	5,85	6,88	6,46
2.	KotawaringinTimur	7,37	7,66	7,93	7,99	7,01
3.	Kapuas	7,00	7,27	7,29	7,62	7,01
4.	Barito Selatan	5,31	5,54	5,63	5,78	5,64
5.	Barito Utara	4,20	5,29	5,48	6,01	5,95
6.	Sukamara	6,05	6,01	6,12	6,31	6,15
7.	Lamandau	6,98	6,76	6,69	6,70	6,87
8.	Seruyan	5,31	5,17	5,12	5,22	5,25
9.	Katingan	6,55	6,53	6,54	6,56	6,59
10.	Pulang Pisau	7,23	7,71	6,06	5,86	5,94
11.	Gunung Mas	6,41	6,96	7,00	6,93	6,91
12.	Barito Timur	5,25	5,16	5,50	5,98	5,75
13.	Murung Raya	5,85	6,88	5,76	5,87	5,61
Kota/Municipality						
14.	Palangka Raya	6,96	7,19	6,92	6,96	7,12
Kalimantan Tengah		6,21	7,01	6,35	6,72	5,64

*) Angka Sementara/Preliminary Figures

***) Angka Sangat Sementara/Very Preliminary Figures

Sumber : Diolah dari Hasil Sensus, Survei, dan Berbagai Sumber Lainnya
 Source : Based on Census, Surveys, and Others Sources

Tabel 14.7 Indeks Harga Konsumen Bulanan Kota Sampit, Palangka Raya dan Kalimantan Tengah, 2018
Consument Price Index of Sampit, Palangka Raya, and Kalimantan Tengah 2018

Bulan/ Month	Palangka Raya	Sampit	Kalimantan Tengah
(1)	(2)	(3)	(4)
Januari/ <i>January</i>	127,59	132,08	129,17
Februari/ <i>February</i>	127,64	132,27	129,27
Maret/ <i>March</i>	128,11	132,68	129,72
April/ <i>April</i>	128,48	133,51	130,25
Mei/ <i>May</i>	128,81	134,45	130,80
Juni/ <i>June</i>	130,28	136,90	132,61
Juli/ <i>July</i>	130,33	136,82	132,62
Agustus/ <i>August</i>	130,16	137,19	132,64
September/ <i>September</i>	130,19	137,05	132,61
Oktober/ <i>October</i>	130,46	137,26	132,85
November/ <i>November</i>	130,48	137,04	132,79
Desember/ <i>December</i>	131,87	139,06	134,40

Sumber : Diolah dari Hasil Sensus, Survei, dan Berbagai Sumber Lainnya
 Source : *Based on Census, Surveys, and Others Sources*

Tabel 14.8 **Garis Kemiskinan, Persentase Penduduk Miskin dan Jumlah Penduduk Miskin menurut Kabupaten/Kota di Provinsi Kalimantan Tengah, 2018**
Poverty Line, Percentage and Number of Population Below Poverty Line by Regency/Municipality in Kalimantan Tengah Province (rupiahs/capita/month), 2018

Kabupaten/kota Regency/Municipality	Garis Kemiskinan (Rp/kapita/bulan) <i>Poverty Line (rupiahs/capita/month)</i>	Persentase Penduduk Miskin <i>Poverty Percentage (Po)</i>	Penduduk Miskin <i>Number of Population Below Poverty Line (000)</i>
(1)	(2)	(3)	(4)
Kabupaten/Regency			
1. Kotawaringin Barat	334 337	4,27	12,90
2. Kotawaringin Timur	393 474	6,21	28,20
3. Kapuas	291 820	5,20	18,52
4. Barito Selatan	389 405	4,55	6,16
5. Barito Utara	450 936	5,00	6,50
6. Sukamara	442 086	3,19	1,96
7. Lamandau	411 088	3,15	2,52
8. Seruyan	428 539	7,43	14,56
9. Katingan	420 418	5,22	8,73
10. Pulang Pisau	349 978	4,51	5,71
11. Gunung Mas	388 964	5,10	5,96
12. Barito Timur	478 510	6,56	8,05
13. Murung Raya	442 639	6,28	7,39
Kota/Municipality			
14. Palangka Raya	353 853	3,47	9,78
Kalimantan Tengah	413 529	5,17	136,93

Sumber : BPS, Survei Sosial Ekonomi Nasional (SUSENAS) Maret 2018, Badan Pusat Statistik
 Source : BPS-Statistics Indonesia, National Socio Economic Survey March 2018, BPS-Statistics Indonesia

Tabel 14.9 Indikator Gini menurut Kabupaten/Kota di Provinsi Kalimantan Tengah (Rp/Kapita/bulan), 2013-2018
Gini Ratio by Regency/Municipality in Kalimantan Tengah Province (rupiahs/capita/month), 2013-2018

Kabupaten/kota Regency/Municipality	2013	2014	2015	2016	2017	2018
(1)	(2)	(3)	(4)	(5)	(6)	(7)
Kabupaten/Regency						
1. Kotawaringin Barat	0,356	0,365	0,309	0,309	0,309	0,306
2. Kotawaringin Timur	0,296	0,339	0,280	0,323	0,349	0,335
3. K a p u a s	0,318	0,307	0,302	0,327	0,310	0,328
4. Barito Selatan	0,298	0,314	0,292	0,305	0,326	0,322
5. Barito Utara	0,289	0,333	0,340	0,314	0,317	0,314
6. Sukamara	0,354	0,336	0,318	0,276	0,337	0,357
7. Lamandau	0,289	0,325	0,327	0,347	0,314	0,303
8. Seruyan	0,296	0,300	0,292	0,314	0,288	0,280
9. Katingan	0,367	0,311	0,257	0,253	0,266	0,301
10. Pulang Pisau	0,271	0,252	0,365	0,340	0,295	0,266
11. Gunung Mas	0,252	0,260	0,242	0,270	0,296	0,309
12. Barito Timur	0,286	0,323	0,382	0,327	0,307	0,317
13. Murung Raya	0,318	0,333	0,297	0,328	0,303	0,320
Kota/Municipality						
14. Palangka Raya	0,363	0,365	0,338	0,330	0,379	0,366
Kalimantan Tengah	0,350	0,350	0,326	0,330	0,343	0,342

Sumber : BPS Provinsi Kalimantan Tengah
 Source : Statistics of Kalimantan Tengah Province

Tabel 14.10 **Distribusi Pendapatan menurut Kriteria Bank Dunia dan Kabupaten/Kota di Provinsi Kalimantan Tengah, 2018**
Distribution of Income by World Bank Criteria and Regency/Municipality in Kalimantan Tengah Province, 2018

Tahun Year	Distribusi Pendapatan Income Distribution		
	40% Penduduk Berpenghasilan Rendah 40% of Lower In- come Population	40% Penduduk Berpenghasilan Se- dang 40% of Medium In- come Population	20% Penduduk Berpenghasilan Tinggi 20% of High-In- come Population
(1)	(2)	(3)	(4)
Kabupaten/Regency	20,85	40,57	38,58
1. Kotawaringin Barat	20,63	36,91	42,46
2. Kotawaringin Timur	20,51	38,22	41,27
3. K a p u a s	20,40	38,93	40,67
4. Barito Selatan	20,43	39,98	39,59
5. Barito Utara	20,14	35,90	43,96
6. Sukamara	21,00	40,49	38,51
7. Lamandau	22,92	39,61	37,47
8. Seruyan	21,76	39,13	39,11
9. Katingan	23,47	40,15	36,68
10. Pulang Pisau	21,67	38,43	39,90
11. Gunung Mas	20,71	39,02	40,27
12. Barito Timur	20,55	39,08	40,37
13. Murung Raya	17,02	40,48	42,50
Kota/Municipality	20,85	40,57	38,58
14. Palangka Raya	20,63	36,91	42,46
Kalimantan Tengah	19,48	38,40	42,12

Sumber : BPS Provinsi Kalimantan Tengah
 Source : Statistics of Kalimantan Tengah Province

Tabel 14.11 Umur Harapan Hidup menurut Kabupaten/Kota di Provinsi Kalimantan Tengah (Tahun), 2013-2018
Life Expectancy Age by Regency/Municipality in Kalimantan Tengah Province (Years), 2013-2018

Kabupaten/kota Regency/Municipality	2013	2014	2015	2016	2017	2018
(1)	(2)	(3)	(4)	(5)	(6)	(7)
Kabupaten/Regency						
1. Kotawaringin Barat	69,68	69,77	70,07	70,21	70,34	70,43
2. Kotawaringin Timur	69,32	69,41	69,51	69,60	69,70	69,75
3. K a p u a s	68,21	68,30	68,40	68,49	68,59	68,64
4. Barito Selatan	65,99	66,08	66,48	66,63	66,78	66,89
5. Barito Utara	70,81	70,91	71,01	71,26	71,27	71,28
6. Sukamara	71,10	71,19	71,24	71,32	71,41	71,45
7. Lamandau	68,98	69,07	69,12	69,20	69,28	69,31
8. Seruyan	68,49	68,58	68,88	69,22	69,23	69,24
9. Katingan	64,89	64,98	65,28	65,40	65,53	65,62
10. Pulang Pisau	67,35	67,44	67,64	67,75	67,86	67,92
11. Gunung Mas	69,50	69,59	69,89	70,02	70,15	70,24
12. Barito Timur	67,32	67,41	67,71	67,84	67,97	68,06
13. Murung Raya	69,02	69,11	69,21	69,30	69,39	69,43
Kota/Municipality						
14. Palangka Raya	72,85	72,95	72,97	73,05	73,13	73,16
Kalimantan Tengah	69,29	69,39	69,54	69,57	69,59	69,64

Sumber : Diolah dari Hasil Sensus, Survei, dan Berbagai Sumber Lainnya
 Source : Based on Census, Surveys, and Others Sources

Tabel 14.12 Harapan Lama Sekolah menurut Kabupaten/Kota di Provinsi Kalimantan Tengah (Tahun), 2013-2018
Expected Years of Schooling by Regency/Municipality in Kalimantan Tengah Province (Years), 2013-2018

Kabupaten/kota Regency/Municipality	2013	2014	2015	2016	2017	2018
(1)	(2)	(3)	(4)	(5)	(6)	(7)
Kabupaten/Regency						
1. Kotawaringin Barat	11,90	12,12	12,13	12,42	12,69	12,70
2. Kotawaringin Timur	11,82	12,04	12,05	12,21	12,59	12,68
3. Kapuas	10,95	11,14	11,64	11,92	12,25	12,54
4. Barito Selatan	11,01	11,14	11,99	12,30	12,31	12,53
5. Barito Utara	11,01	11,15	11,50	11,96	12,38	12,40
6. Sukamara	10,79	11,09	11,55	11,97	11,98	12,10
7. Lamandau	11,75	11,80	12,43	12,44	12,45	12,46
8. Seruyan	10,70	11,08	11,56	11,61	11,62	11,97
9. Katingan	11,40	11,69	12,03	12,19	12,20	12,21
10. Pulang Pisau	11,48	11,63	12,16	12,32	12,38	12,39
11. Gunung Mas	10,65	10,82	11,44	11,74	11,75	11,76
12. Barito Timur	11,77	11,98	12,31	12,79	12,80	12,81
13. Murung Raya	11,33	11,68	11,69	11,71	11,72	11,73
Kota/Municipality						
14. Palangka Raya	14,58	14,89	14,90	14,91	14,92	14,93
Kalimantan Tengah	11,71	11,93	12,22	12,33	12,45	12,55

Sumber : Diolah dari Hasil Sensus, Survei, dan Berbagai Sumber Lainnya
 Source : Based on Census, Surveys, and Others Sources

Tabel 14.13 Rata-rata Lama Sekolah menurut Kabupaten/Kota di Provinsi Kalimantan Tengah (Tahun), 2013-2018
Table Mean Years of School by Regency/Municipality in Kalimantan Tengah Province (Years), 2013-2018

Kabupaten/kota Regency/Municipality	2013	2014	2015	2016	2017	2018
(1)	(2)	(3)	(4)	(5)	(6)	(7)
Kabupaten/Regency						
1. Kotawaringin Barat	7,58	7,82	8,01	8,05	8,35	8,36
2. Kotawaringin Timur	7,59	7,69	7,70	7,88	7,89	7,90
3. K a p u a s	6,84	6,94	6,94	7,09	7,50	7,51
4. Barito Selatan	8,16	8,27	8,59	8,60	8,67	8,69
5. Barito Utara	7,97	8,00	8,33	8,34	8,35	8,59
6. Sukamara	7,21	7,30	7,81	7,82	7,83	7,84
7. Lamandau	7,55	7,67	7,68	7,79	7,94	7,95
8. Seruyan	6,90	7,03	7,45	7,49	7,75	7,76
9. Katingan	8,17	8,23	8,62	8,63	8,64	8,65
10. Pulang Pisau	7,55	7,58	7,59	7,66	7,67	7,70
11. Gunung Mas	8,73	8,74	8,93	8,94	8,96	8,97
12. Barito Timur	8,98	9,01	9,02	9,03	9,04	9,05
13. Murung Raya	7,15	7,18	7,36	7,37	7,38	7,45
Kota/Municipality						
14. Palangka Raya	10,69	10,73	10,74	11,02	11,03	11,42
Kalimantan Tengah	7,79	7,82	8,03	8,13	8,29	8,37

Sumber : Diolah dari Hasil Sensus, Survei, dan Berbagai Sumber Lainnya
 Source : Based on Census, Surveys, and Others Sources

Tabel 14.14 Pengeluaran Perkapita Disesuaikan menurut Kabupaten/Kota di Provinsi Kalimantan Tengah (Ribu Rupiah/Orang/Tahun), 2013-2018
Adjusted Expenditure Per Capita by Regency/Municipality in Kalimantan Tengah Province (Thousand Rupiahs/Person/Years), 2013-2018

Kabupaten/kota Regency/Municipality	2013	2014	2015	2016	2017	2018
(1)	(2)	(3)	(4)	(5)	(6)	(7)
Kabupaten/Regency						
1. Kotawaringin Barat	11 857	11 908	11 979	12 101	12 420	12 788
2. Kotawaringin Timur	10 343	10 430	10 525	10 922	11 249	11 556
3. Kapuas	9 633	9 726	9 894	10 287	10 421	10 738
4. Barito Selatan	10 283	10 374	10 570	10 938	11 031	11 242
5. Barito Utara	7 614	8 326	8 534	8 774	9 067	9 357
6. Sukamara	7 545	7 568	7 709	7 792	8 177	8 482
7. Lamandau	9 881	9 925	9 999	10 049	10 455	10 996
8. Seruyan	7 919	7 958	8 026	8 331	8 658	9 110
9. Katingan	9 452	9 542	9 599	9 969	10 029	10 327
10. Pulang Pisau	8 537	8 556	8 639	9 017	9 365	9 807
11. Gunung Mas	9 823	9 965	10 044	10 155	10 276	10 504
12. Barito Timur	10 450	10 465	10 570	10 631	10 808	11 000
13. Murung Raya	9 245	9 268	9 328	9 742	9 872	10 164
Kota/Municipality						
14. Palangka Raya	12 397	12 521	12 629	12 899	13 435	13 677
Kalimantan Tengah	9 641	9 682	9 809	10 155	10 492	10 931

Sumber : BPS, Survei Sosial Ekonomi Nasional (SUSENAS) Maret 2018, Badan Pusat Statistik
 Source : BPS-Statistics Indonesia, National Socio-Economic Survey March 2018, BPS-Statistics Indonesia

Tabel 14.15 Indeks Pembangunan Manusia menurut Kabupaten/Kota di Provinsi Kalimantan, 2013-2018
Human Development Index by Regency/Municipality in Kalimantan Tengah Province, 2013-2018

Kabupaten/kota Regency/Municipality	2013	2014	2015	2016	2017	2018
(1)	(2)	(3)	(4)	(5)	(6)	(7)
Kabupaten/Regency						
1. Kotawaringin Barat	69,51	70,14	70,60	71,13	72,11	72,46
2. Kotawaringin Timur	67,95	68,45	68,61	69,42	70,17	70,56
3. K a p u a s	64,82	65,29	66,07	66,98	68,04	68,68
4. Barito Selatan	66,20	66,61	68,27	69,00	69,25	69,73
5. Barito Utara	65,12	66,30	67,38	68,28	69,07	69,72
6. Sukamara	63,92	64,44	65,80	66,40	66,98	67,52
7. Lamandau	67,23	67,53	68,30	68,54	69,17	69,70
8. Seruyan	62,81	63,49	64,77	65,40	66,14	67,04
9. Katingan	65,29	65,79	66,81	67,41	67,56	67,91
10. Pulang Pisau	64,76	65,00	65,76	66,49	67,00	67,54
11. Gunung Mas	67,75	68,13	69,24	69,73	69,95	70,23
12. Barito Timur	68,82	69,12	69,71	70,33	70,57	70,82
13. Murung Raya	65,62	66,10	66,46	66,96	67,16	67,56
Kota/Municipality						
14. Palangka Raya	78,02	78,50	78,62	79,21	79,69	80,34
Kalimantan Tengah	67,41	67,77	68,53	69,13	69,79	70,42

Sumber : Diolah dari Hasil Sensus, Survei, dan Berbagai Sumber Lainnya
 Source : Based on Census, Surveys, and Others Sources

Tabel 14.16 Indeks Kemahalan Konstruksi (IKK) Menurut Kabupaten Kota di Provinsi Kalimantan Tengah, 2014-2018
Construction Cost Index by Regency/Municipality in Kalimantan Tengah Province, 2014-2018

Kabupaten/kota Regency/Municipality	2014	2015	2016	2017	2018
(1)	(2)	(3)	(4)	(5)	(6)
Kabupaten/Regency					
1. Kotawaringin Barat	102.63	104,14	95,64	94,33	100,04
2. Kotawaringin Timur	112.10	104,20	103,86	89,37	98,81
3. K a p u a s	101.33	98,72	94,64	87,27	90,46
4. Barito Selatan	112.69	98,17	100,20	98,09	105,62
5. Barito Utara	105.23	110,14	97,75	98,26	102,28
6. Sukamara	132.47	113,34	105,93	102,88	114,21
7. Lamandau	106.48	98,74	99,15	96,66	105,95
8. Seruyan	97.29	99,22	96,30	95,67	98,63
9. Katingan	106.83	110,21	99,73	94,19	95,89
10. Pulang Pisau	108.27	103,11	101,69	99,66	101,64
11. Gunung Mas	115.32	98,25	104,50	99,60	104,09
12. Barito Timur	116.32	100,22	99,80	93,87	97,17
13. Murung Raya	97.49	116,52	111,63	114,62	122,34
Kota/Municipality					
14. Palangka Raya	107.65	113,62	99,83	95,21	99,05
Kalimantan Tengah	103.23	110,99	106,95	97,47	102,31

Sumber : BPS, Indeks Kemahalan Konstruksi Provinsi dan Kabupaten/Kota 2018
 Source : BPS-Statistics Indonesia, Construction Cost Index Province and Regency/Municipality 2018

Tabel 14.17 Upah Minimum Regional Menurut Kabupaten/Kota (Rp/Bulan) di Provinsi Kalimantan Tengah, 2014-2018
Minimum Regional Wages by Regency/Municipality (Rp/Months) in Kalimantan Tengah Province, 2014-2018

Kabupaten/Kota Regency/Municipality	Upah Minimum Regional (UMR) (Rp/bulan) Minimum Regional Wages (Rp/months)				
	2014	2015	2016	2017	2018
(1)	(2)	(3)	(4)	(5)	(6)
Kabupaten/Regency					
1. Kotawaringin Barat	1 789 066	2 003 745	2 204 120	2 391 470	2 599 767
2. Kotawaringin Timur	1 817 424	2 008 254	2 168 914	2 347 849	2 552 347
3. Kapuas	1 741 210	1 916 000	2 100 000	2 273 250	2 471 250
4. Barito Selatan	1 895 132	2 198 353	2 352 238	2 546 298	2 768 081
5. Barito Utara	1 775 689	2 113 069	2 165 895	2 506 351	2 724 654
6. Sukamara	1 929 973	2 026 472	2 208 854	2 418 695	2 629 363
7. Lamandau	1 723 970	2 062 784	2 232 804	2 418 695	2 622 434
8. Seruyan	1 827 255	2 010 000	2 200 950	2 382 528	2 590 046
9. Katingan	1 723 970	1 896 367	2 108 996	2 282 988	2 481 836
10. Pulang Pisau	1 723 970	1 896 367	2 136 600	2 312 869	2 514 319
11. Gunung Mas	1 723 970	1 896 367	2 057 558	2 263 314	2 460 448
12. Barito Timur	1 723 970	1 896 367	2 060 500	2 230 500	2 424 776
13. Murung Raya	1 938 758	2 190 797	2 497 716	2 497 716	2 715 267
Kota/Municipality					
14. Palangka Raya	1 843 664	2 028 030	2 129 431	2 300 552	2 500 930
Kalimantan Tengah	1 723 970	1 896 367	2 057 558	2 227 307	2 421 305

Sumber : BPS Provinsi Kalimantan Tengah
 Source : Statistics of Kalimantan Tengah Province



Sensus
Penduduk
2020

DATA

MENCERDASKAN BANGSA

Enlighten The Nation

<https://sukamarakab.bps.go.id>



**BADAN PUSAT STATISTIK
KABUPATEN SUKAMARA
BPS-Statistics of Sukamara Regency**

Jl. Tjilik Riwut km 8, Natai Sedawak, Sukamara
Homepage: <http://sukamarakab.bps.go.id>, Email: bps6206@bps.go.id

ISSN 2302-5565



9 772302 555021