

KABUPATEN TEGAL DALAM ANGKA

Tegal Regency in Figures

2019



**BADAN PUSAT STATISTIK
KABUPATEN TEGAL**
BPS-Statistics of Tegal Regency

KABUPATEN TEGAL DALAM ANGKA

Tegal Regency in Figures

2019

<https://tegal.bps.go.id>



Kabupaten Tegal Dalam Angka

Tegal Regency in Figures

2019

ISSN: 0215.5850

No. Publikasi/Publication Number: 33286.1702

Katalog/Catalog: 1102001.3328

Ukuran Buku/Book Size: 14,8 cm x 21 cm

Jumlah Halaman/Number of Pages: xxxviii + 401 halaman /pages

Naskah/Manuscript:

Badan Pusat Statistik Kabupaten Tegal

BPS-Statistics of Tegal Regency

Gambar Kover oleh/Cover Designed by:

Badan Pusat Statistik Kabupaten Tegal

BPS-Statistics of Tegal Regency

Ilustrasi Kover/Cover Illustration:

Tugu Poci dan Masjid Agung Kabupaten Tegal

Diterbitkan oleh/Published by:

© BPS Kabupaten Tegal/*BPS-Statistics of Tegal Regency*

Dicetak oleh/Printed by:

Percetakan Sumber Rejeki

Dilarang mengumumkan, mendistribusikan, mengomunikasikan, dan/atau menggandakan sebagian atau seluruh isi buku ini untuk tujuan komersial tanpa izin tertulis dari Badan Pusat Statistik Kabupaten Tegal

Prohibited to announce, distribute, communicate, and/or copy part or all of this book for commercial purpose without permission from BPS-Statistics of Tegal Regency

Tim Penyusun

Kabupaten Tegal Dalam Angka *Tegal Regency in Figures* **2019**

Pengarah & Editor :

Ir. Jamaludin, MM.

Penanggung Jawab Teknis :

Hayyun Kartika Tri Harnoanto, S.Si, MM

Tim Pemeriksa Tabel :

Abdillah Juniadi, S.ST

M. Bakhtiar Helmi, S.ST

Winda Dwi Janingrum, S.ST

Imam Furqon Roziqin, S.ST

Adi Prayitno, A.Md

Penulis & Pengolahan Data :

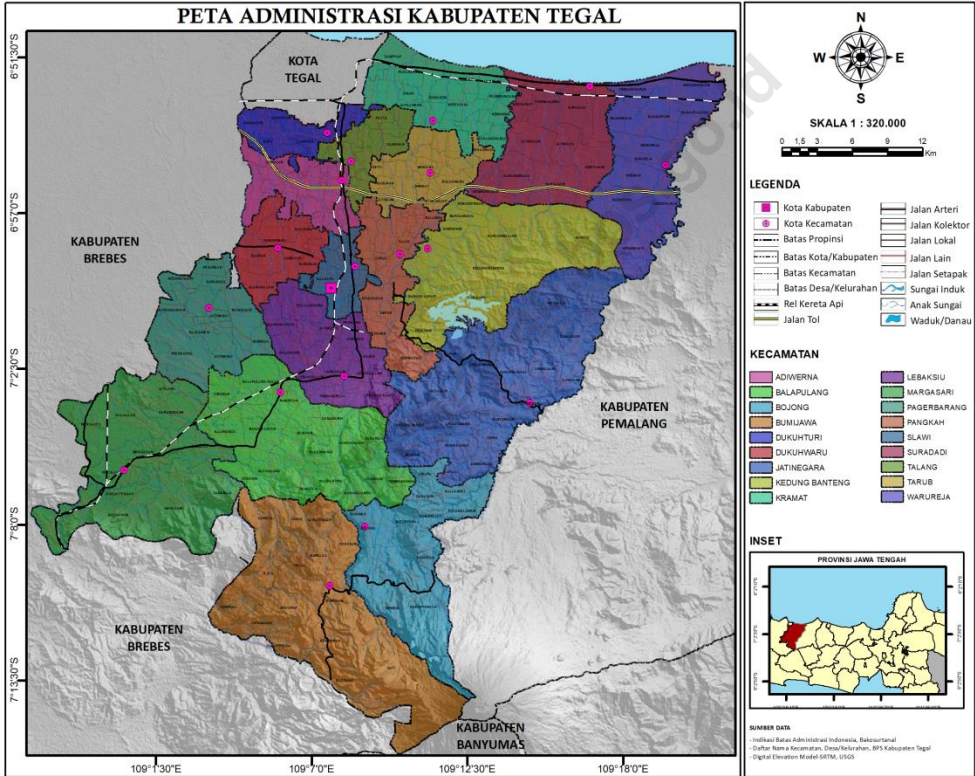
Puji Astuti, S.Si

Desain/Layout :

Wahyu Tri Wibowo, A.Md

PETA WILAYAH KABUPATEN TEGAL

MAP OF TEGAL REGENCY



KEPALA BPS KABUPATEN TEGAL
CHIEF STATISTICIAN OF TEGAL REGENCY



Ir. JAMALUDIN, MM



KATA PENGANTAR

Kabupaten Tegal Dalam Angka 2019 merupakan publikasi tahunan yang diterbitkan oleh BPS Kabupaten Tegal. Disadari bahwa publikasi ini belum sepenuhnya memenuhi harapan pihak pemakai data khususnya para perencana, namun diharapkan dapat membantu melengkapi penyusunan rencana pembangunan di Kabupaten Tegal.

Publikasi ini dapat terwujud berkat kerja sama dan bantuan dari berbagai pihak baik instansi pemerintah maupun swasta. Kepada semua pihak yang telah memberikan bantuan disampaikan penghargaan dan terima kasih yang sebesar – besarnya.

Walaupun publikasi ini telah disiapkan sebaik-baiknya, namun disadari masih ada kekurangan dan kesalahan yang terjadi. Untuk perbaikan publikasi ini, tanggapan dan saran yang bersifat konstruktif dari para pemakai sangat diharapkan.

Slawi, Agustus 2019
Kepala BPS
Kabupaten Tegal

Ir. JAMALUDIN, MM



Tegal Regency in Figures 2019 is an annual publication written by BPS of Tegal Regency. Honestly, this publication has not perfect yet and has not filled the user's hope, especially for the planners yet, but hopely it can help to equip compilation of development planning in this new regency.

This comprehensive publication has been made possible with the assistance and contribution from several governmental institutions and private organizations. To all parties who have been involved in the preparation of this publication, I would like to express my sincerest appreciation and gratitude.

Comments and constructive suggestions for the improvement of this publication are always welcome.

*Slawi, Agustus 2019
Chief Statistician of
Tegal Regency*

Ir. JAMALUDIN, MM

DAFTAR ISI/CONTENTS

halaman
page

Peta Wilayah Kabupaten Tegal/ <i>Map Of Tegal Regency</i>	v
Kepala BPS Kabupaten Tegal/ <i>Chief Statistician Of Tegal Regency</i>	vii
Kata Pengantar/ <i>Preface</i>	ix
Daftar Isi/ <i>Contents</i>	xi
Daftar Tabel/ <i>List Of Tables</i>	xv
Daftar Gambar/ <i>List Of Figures</i>	xxxvii
Penjelasan Umum/ <i>Explanatory Notes</i>	xxxviii
1	
1 Geografi dan Iklim	1
<i>Geography and Climate</i>	1
1.1 Geografi/ <i>Geography</i>	9
1.2 Iklim/ <i>Climate</i>	13
2 Pemerintahan	26
<i>Government</i>	26
2.1 Wilayah Administratif/ <i>Administrative Area</i>	35
2.2 Dewan Perwakilan Rakyat Daerah.....	36
<i>The Regional House Of Representative</i>	36
2.3 Pegawai Negeri Sipil/ <i>Civil Servants</i>	45
2.4 Pembangunan Desa/ <i>Rural Development</i>	63
2.5 Pertanahan/ <i>land</i>	65
3 penduduk dan Ketenagakerjaan.....	74
<i>Population and Employment</i>	74
3.1 Kependudukan/ <i>Population</i>	88
3.2 Ketenagakerjaan/ <i>Employment</i>	95
3.3 Transmigrasi/ <i>Transmigration</i>	105
4 Sosial Dan kesejahteraan rakyat.....	108
<i>Social and welfare of the people</i>	108

4.1	Pendidikan/ <i>Education</i>	124
4.2	Kesehatan/ <i>Health</i>	155
4.3	Keluarga Berencana/ <i>Family Planning</i>	162
4.4	Agama/ <i>Religion</i>	171
4.5	Pengadilan/ <i>Court</i>	174
4.6	Kemiskinan/ <i>Poverty</i>	199
4.7	Sosial Lainnya/ <i>Others Social</i>	200
5	Pertanian.....	210
	<i>Agriculture</i>	210
5.1	Tanaman Pangan/ <i>Food Crops</i>	225
5.2	Hortikultura/ <i>Horticulture</i>	233
5.3	Perkebunan/ <i>Estate Crops</i>	242
5.4	Peternakan/ <i>Livestock</i>	254
5.5	Perikanan/ <i>Fishery</i>	273
5.6	Kehutanan/ <i>Forestry</i>	276
6	Energi dan Air Bersih.....	280
	<i>Energy And Clean Water</i>	280
6.1	Energi/ <i>Energy</i>	286
7	Perdagangan	292
	<i>Trade</i>	292
8	Hotel dan Pariwisata	344
	<i>Hotel and Tourism</i>	344
8.1	Hotel/ <i>Hotel</i>	350
8.2	Pariwisata/ <i>Tourism</i>	351
9	Transportasi dan Komunikasi.....	358
	<i>Transportation and Communication</i>	358
10	Keuangan Daerah dan Harga	376
	<i>Local Finance and Price</i>	376
10.1	Keuangan Daerah/ <i>Local Finance</i>	381
10.2	Harga/ <i>Price</i>	386
11	Pengeluaran Penduduk dan Konsumsi Makanan.....	388
	<i>Population Expenditure and Food Consumption</i>	388
12	Pendapatan Regional	394

<i>Regional Income</i>	394
13 Perbandingan Antar Kabupaten/Kota	412
<i>Regency/Municipal Comparison</i>	412

<https://tegalkab.bps.go.id>

DAFTAR TABEL/LIST OF TABLES

halaman
page

1		1
1	GEOGRAFI DAN IKLIM/GEOGRAPHY AND CLIMATE	1
1.1	GEOGRAFI/GEOGRAPHY	9
1.1.1	Luas Wilayah Menurut Kecamatan di Kabupaten Tegal, 2018/ <i>Total Area by Subdistrict in Tegal Regency, 2018</i>	9
1.1.2	Tinggi Wilayah di Atas Permukaan Laut (DPL) Menurut Kecamatan di Kabupaten Tegal, 2018/ <i>Height Above Mean Sea Level (AMSL) by Subdistrict in Tegal Regency, 2018</i>	10
1.1.3	Jarak dari Ibukota Kecamatan ke Ibukota Kabupaten di Kabupaten Tegal (km), 2018/ <i>Distance between Subdistrict Capital and Regency Capital in Tegal Regency (km), 2018</i>	11
1.1.4	Luas Penggunaan Lahan Menurut Kecamatan di Kabupaten Tegal (Ha), 2018/ <i>Land Area by Subdistrict in Tegal Regency (Ha), 2018</i>	12
1.2	IKLIM/CLIMATE	13
1.2.1	Suhu Udara Maksimum (°C) Kabupaten Tegal, 2018/ <i>Maximum Air Temperature (°C) in Tegal Regency, 2018</i>	13
1.2.2	Suhu Udara Minimum (°C) Kabupaten Tegal, 2018/ <i>Minimum Air Temperature (°C) in Tegal Regency, 2018</i>	14
1.2.3	Suhu Udara Rata-rata (°C) Kabupaten Tegal, 2018/ <i>Average Air Temperature (°C) in Tegal Regency, 2018</i>	15
1.2.4	Jumlah Curah Hujan (mm) Kabupaten Tegal, 2018/ <i>Number of Rainfall (mm) in Tegal Regency, 2018</i>	16
1.2.5	Kelembaban Udara Rata-rata (persen) Kabupaten Tegal, 2018/ <i>Average Air Humidity (percent) of Tegal Regency, 2018</i>	17
1.2.6	Tekanan Udara Rata-rata Diatas Permukaan Laut (milibar) Kabupaten Tegal, 2018/ <i>Average Air Pressure Above Sea Surface (milibar) in Tegal Regency, 2018</i>	18
1.2.7	Arah Angin Terbanyak (Derajat) Kabupaten Tegal, 2018/ <i>The Most Wind Direction (Degree) in Tegal Regency, 2018</i>	20

1.2.8	Kecepatan Angin Maksimum (knots) Kabupaten Tegal, 2018/ <i>Maximum Wind Speed (knots) in Tegal Regency, 2018</i>	21
1.2.9	Kecepatan Angin Rata-rata (knots) Kabupaten Tegal, 2018/ <i>Average Wind Speed (knots) in Tegal Regency, 2018</i>	22
1.2.10	Lamanya Matahari Bersinar (jam) di Kabupaten Tegal, 2018/ <i>Duration of Sunshine (hour) in Tegal Regency, 2018</i>	23
1.2.11	Jumlah Penguapan 24 jam (mm) di Kabupaten Tegal, 2018/ <i>Number of 24-hour Evaporation (mm) in Tegal Regency, 2018</i>	24
2	PEMERINTAHAN/GOVERNMENT	26
2.1	WILAYAH ADMINISTRATIF/ADMINISTRATIVE AREA	35
2.1.1	Jumlah Desa/Kelurahan Menurut Kecamatan di Kabupaten Tegal, 2018/ <i>Number of Villages by Subdistrict in Tegal Regency, 2018</i>	35
2.2	DEWAN PERWAKILAN RAKYAT DAERAH/THE REGIONAL HOUSE OF REPRESENTATIVE	36
2.2.1	Jumlah Anggota Dewan Perwakilan Rakyat Daerah Menurut Partai Politik dan Jenis Kelamin di Kabupaten Tegal, 2018/ <i>Number of Members of The Regional House of Representatives by Political Parties and Sex in Tegal Regency, 2018</i>	36
2.2.2	Produk Dewan Perwakilan Rakyat Daerah Kabupaten Tegal, 2015-2018/ <i>Products of The Regional House of Representatives in Tegal Regency, 2015-2018</i>	37
2.2.3	Komposisi Keanggotaan Dewan Perwakilan Rakyat Kabupaten Tegal, 2018/ <i>Composition Member of The Regional House of Representatives in Tegal Regency, 2018</i>	38
2.2.4	Susunan Keanggotaan Badan Anggaran DPRD Kabupaten Tegal, 2018/ <i>Composition member of Budget Agency of The Regional House of Representatives in Tegal Regency, 2018</i>	39
2.2.5	Susunan Keanggotaan Badan Kehormatan DPRD Kabupaten Tegal, 2018/ <i>Composition member of Respected Agency of The Regional House of Representatives in Tegal Regency, 2018</i>	40
2.2.6	Susunan Keanggotaan Komisi I DPRD Kabupaten Tegal, 2018/ <i>Composition Member of Commission I of The Regional House of Representatives in Tegal Regency, 2018</i>	41

2.2.7	Susunan Keanggotaan Komisi II DPRD Kabupaten Tegal, 2018/ <i>Composition Member of Commission II of The Regional House of Representatives in Tegal Regency, 2018</i>	42
2.2.8	Susunan Keanggotaan Komisi III DPRD Kabupaten Tegal, 2018/ <i>Composition Member of Commission III of The Regional House of Representatives in Tegal Regency, 2018</i>	43
2.2.9	Susunan Keanggotaan Komisi IV DPRD Kabupaten Tegal, 2018/ <i>Composition Member of Commission IV of The Regional House of Representatives in Tegal Regency, 2018</i>	44
2.3	PEGAWAI NEGERI SIPIL/CIVIL SERVANTS	45
2.3.1	Jumlah Pegawai Negeri Sipil Daerah Menurut Unit Kerja dan Jenis Kelamin di Kabupaten Tegal, 2018/ <i>Number of Civil Servants by Work Unit and Sex in Tegal Regency, 2018</i>	45
2.3.2	Jumlah Pegawai Negeri Sipil Daerah Menurut Unit Kerja dan Golongan Ruang di Kabupaten Tegal, 2018/ <i>Number of Civil Servants by Work Unit and Group in Tegal Regency, 2018</i>	49
2.3.3	Jumlah Pegawai Negeri Sipil Menurut Golongan Kepangkatan dan Jenis Kelamin di Kabupaten Tegal, 2018/ <i>Number of Civil Servants by Hierarchy and Sex in Tegal Regency, 2018</i>	53
2.3.4	Jumlah Pegawai Negeri Sipil Daerah Menurut Unit Kerja dan Pendidikan Formal di Kabupaten Tegal, 2018/ <i>Number of Civil Servants by Work Unit and Education in Tegal Regency, 2018</i>	54
2.3.5	Jumlah Pegawai Negeri Sipil Menurut Pendidikan Tertinggi yang Ditamatkan dan Jenis Kelamin di Kabupaten Tegal, 2018/ <i>Number of Civil Servants by Educational Attainment and Sex in Tegal Regency, 2018</i>	62
2.4	PEMBANGUNAN DESA/RURAL DEVELOPMENT	63
2.4.1	Klasifikasi Perkembangan Desa (Data Profil Desa) di Kabupaten Tegal, 2018/ <i>Classification of Rural Development (Rural Profile Data) in Tegal Regency, 2018</i>	63
2.4.2	Sumber Biaya Dana Pembangunan Desa/Kelurahan (DPD/K) Dirinci Menurut Asalnya di Kabupaten Tegal, 2018/ <i>Cost Source Village Development Funds Specified According To Their Origin in Tegal Regency, 2018</i>	64
2.5	PERTANAHAN/LAND	65

2.5.1	Jumlah Permohonan Sertifikat di Kabupaten Tegal, 2018/ <i>Number of Applications for Certificate in Tegal Regency, 2018</i>	65
2.5.2	Jumlah Penyelesaian Sertifikat di Kabupaten Tegal, 2018/ <i>Number of Completion Certificates in Tegal Regency, 2018</i>	69
3	PENDUDUK DAN KETENAGAKERJAAN	
	POPULATION AND EMPLOYMENT	74
3.1	KEPENDUDUKAN/POPULATION	88
3.1.1	Jumlah Penduduk dan Laju Pertumbuhan Penduduk Menurut Kecamatan di Kabupaten Tegal, 2016- 2018/ <i>Population and Population Growth Rate by Subdistrict in Tegal Regency, 2016-2018</i>	88
3.1.2	Jumlah Penduduk dan Rasio Jenis Kelamin Menurut Kabupaten/Kota di Kabupaten Tegal, 2018/ <i>Population and Sex Ratio by Regency/City in Tegal Regency, 2018</i>	89
3.1.3	Distribusi dan Kepadatan Penduduk Menurut Kecamatan di Kabupaten Tegal, 2018/ <i>Population Distribution and Density by Subdistrict in Tegal Regency, 2018</i>	90
3.1.4	Jumlah Penduduk Menurut Kelompok Umur dan Jenis Kelamin di Kabupaten Tegal, 2018/ <i>Population by Age Group and Sex in Tegal Regency, 2018</i>	91
3.1.5	Banyaknya Pelayanan Penerbitan Akta Catatan Sipil di Kabupaten Tegal, 2018/ <i>Number of Public Certificates Civil Service in Tegal Regency, 2018</i>	92
3.1.6	Jumlah Warga dan Kepala Rumah Tangga di Kabupaten Tegal, 2018/ <i>Number of Citizens and Heads of Household in Tegal Regency, 2018</i>	94
3.2	KETENAGAKERJAAN/EMPLOYMENT	95
3.2.1	Jumlah Penduduk Berumur 15 Tahun Keatas Menurut Jenis Kegiatan Selama Seminggu yang Lalu dan Jenis Kelamin di Kabupaten Tegal, Agustus 2018/ <i>Population Aged 15 Years and Over by Type of Activity During The Previous Week and Sex in Tegal Regency, August 2018</i>	95
3.2.2	Jumlah Penduduk Berumur 15 Tahun Ke Atas Menurut Pendidikan Tertinggi yang Ditamatkan dan Jenis Kegiatan Selama Seminggu yang Lalu di Kabupaten Tegal, Agustus 2018/ <i>Population Aged 15 Years and Over by Educational Attainment and Type of Activity During The Previous Week in Tegal Regency, August 2018</i>	96

3.2.3	Jumlah Penduduk Berumur 15 Tahun Keatas yang Termasuk Angkatan Kerja Menurut Kelompok Umur dan Jenis Kelamin di Kabupaten Tegal, Agustus 2018/ <i>Population Aged 15 Years and Over Who Are in Labor Force by Age Group and Sex in Tegal Regency, August 2018</i>	97
3.2.4	Jumlah Penduduk Berumur 15 Tahun Keatas yang Bekerja Selama Seminggu yang Lalu Menurut Kelompok Umur dan Jenis Kelamin di Kabupaten Tegal, Agustus 2018/ <i>Population Aged 15 Years and Over Who Worked During the Previous Week by Age Group and Sex in Tegal Regency, August 2018</i>	98
3.2.5	Jumlah Penduduk Berumur 15 Tahun Ke Atas yang Bekerja Selama Seminggu yang Lalu Menurut Lapangan Pekerjaan Utama dan Jenis Kelamin di Kabupaten Tegal, Agustus 2018/ <i>Population Aged 15 Years and Over Who Worked During the Previous Week by Main Industry and Sex in Tegal Regency, August 2018</i>	99
3.2.6	Jumlah Penduduk Berumur 15 Tahun Ke Atas yang Bekerja Selama Seminggu yang Lalu Menurut Status Pekerjaan Utama dan Jenis Kelamin di Kabupaten Tegal, Agustus 2018/ <i>Population Aged 15 Years and Over Who Worked During the Previous Week by Main Employment Status and Sex in Tegal Regency, August 2018</i>	101
3.2.7	Jumlah Penduduk Berumur 15 Tahun Ke Atas yang Termasuk Pengangguran Terbuka Menurut Kategori Pengangguran Terbuka dan Jenis Kelamin di Kabupaten Tegal, Agustus 2018/ <i>Population Aged 15 Years and Over Who Were Categorized Unemployment by Unemployment Derivation and Sex in Tegal Regency, August 2018</i>	102
3.2.8	Jumlah Pencari Kerja Terdaftar Menurut Tingkat Pendidikan Tertinggi yang Ditamatkan dan Jenis Kelamin di Kabupaten Tegal, 2018/ <i>Number of Registered Job Applicants by Educational Attainment and Sex in Tegal Regency, 2018</i>	103
3.2.9	Perkembangan Kesejahteraan Buruh Perusahaan di Kabupaten Tegal, 2016-2018/ <i>Developments Company Labor Welfare in Tegal Regency, 2016-2018</i>	104
3.3	TRANSMIGRASI/TRANSMIGRATION	105
3.3.1	Realisasi Pemberangkatan Transmigrasi di Kabupaten Tegal, 2018/ <i>Realization Departure Transmigration in Tegal Regency, 2018</i>	105

3.3.2	Pemberangkatan Transmigrasi Umum Asal Kabupaten Tegal Menurut Daerah Penempatan Dirinci per Kecamatan, 2018/ <i>The Departure of General Transmigration Originally Tegal According to the Regional Placement of Detail by Subdistrict, 2018</i>	106
4	SOSIAL DAN KESEJAHTERAAN RAKYAT/SOCIAL AND WELFARE OF THE PEOPLE	108
4.1	PENDIDIKAN/EDUCATION	124
4.1.1	Penduduk Menurut Kelompok Usia Sekolah di Kabupaten Tegal, 2018/ <i>Population by Age Group School in Tegal Regency, 2018</i>	124
4.1.2	Jumlah Sekolah, Murid, Guru, dan Rasio Murid-Guru Taman Kanak-Kanak (TK) Menurut Kecamatan di Kabupaten Tegal, Tahun Ajaran 2017/2018/ <i>Number of Schools, Pupils, Teachers, and School-Teacher Ratio of Kindergarten by Subdistrict in Tegal Regency, Academic Year 2017/2018</i>	125
4.1.3	Jumlah Sekolah, Murid, Guru, dan Rasio Murid-Guru Sekolah Dasar (SD) Menurut Kecamatan di Kabupaten Tegal, Tahun Ajaran 2017/2018/ <i>Number of Schools, Pupils, Teachers, and School-Teacher Ratio of Primary Schools by Subdistrict in Tegal Regency, Academic Year 2017/2018</i>	126
4.1.4	Jumlah Sekolah, Murid, Guru, dan Rasio Murid-Guru Sekolah Menengah Pertama Menurut Kecamatan di Kabupaten Tegal, Tahun Ajaran 2017/2018/ <i>Number of Schools, Pupils, Teachers, and School-Teacher Ratio of Junior High Schools by Subdistrict in Tegal Regency, Academic Year 2017/2018</i>	127
4.1.5	Jumlah Sekolah, Murid, Guru, dan Rasio Murid-Guru Sekolah Menengah Atas (SMA) dan Sekolah Menengah Kejuruan (SMK) Menurut Kecamatan di Kabupaten Tegal, Tahun Ajaran 2017/2018/ <i>Number of Schools, Pupils, Teachers, and School-Teacher Ratio of Senior High Schools and Vocational Senior High Schools by Subdistrict in Tegal Regency, Academic Year 2017/2018</i>	128
4.1.6	Banyaknya Siswa Baru Dirinci Menurut Jenjang pendidikan dan Kecamatan di Kabupaten Tegal Tahun Ajaran 2017/2018/ <i>The Number of New Students by Qualification and Subdistrict in Tegal Regency, Academic Year 2017/2018</i>	129

4.1.7	Banyaknya Pendaftaran Siswa Baru Dirinci Menurut Jenjang pendidikan dan Kecamatan di Kabupaten Tegal Tahun Ajaran 2017/2018/ <i>The Number of New Students Registration by Qualification and Subdistrict in Tegal Regency, Academic Year 2017/2018</i>	130
4.1.8	Jumlah Sekolah, Murid, Guru, dan Rasio Murid-Guru Raudatul Athfal/Bustanul Athfal Menurut Kecamatan di Kabupaten Tegal, Tahun Ajaran 2017/2018/ <i>Number of Schools, Pupils, Teachers, and School-Teacher Ratio of Raudatul Athfal/Bustanul Athfal by Subdistrict in Tegal Regency, Academic Year 2017/2018</i>	131
4.1.9	Jumlah Sekolah, Murid, Guru, dan Rasio Murid-Guru Setingkat SD Non Kemdiknas (Madrasah Ibtidaiyah) Menurut Kecamatan di Kabupaten Tegal, Tahun Ajaran 2017/2018/ <i>Number of Schools, Pupils, Teachers, and School-Teacher Ratio of Non Government Elementary School by Subdistrict in Tegal Regency, Academic Year 2017/2018</i>	132
4.1.10	Jumlah Sekolah, Murid, Guru, dan Rasio Murid-Guru Setingkat SMP Non Kemdiknas (Madrasah Tsanawiyah) Menurut Kecamatan di Kabupaten Tegal, Tahun Ajaran 2017/2018/ <i>Number of Schools, Pupils, Teachers, and School-Teacher Ratio of Non Government Junior High School by Subdistrict in Tegal Regency, Academic Year 2017/2018</i>	133
4.1.11	Jumlah Sekolah, Murid, Guru, dan Rasio Murid-Guru Setingkat SMU Non Kemdiknas (Madrasah Aliyah) Menurut Kecamatan di Kabupaten Tegal, Tahun Ajaran 2017/2018/ <i>Number of Schools, Pupils, Teachers, and School-Teacher Ratio of Non Government Senior High School by Subdistrict in Tegal Regency, Academic Year 2017/2018</i>	134
4.1.12	Banyaknya Siswa Baru Pada Raudlatul Athfal (RA), Madrasah Ibtidaiyah (MI), Madrasah Tsanawiyah (MTs) dan Madrasah Aliyah (MA) di Kabupaten Tegal, 2018/ <i>Number of New Students at Raudlatul Athfal (RA), Madrasah Ibtidaiyah (MI), Madrasah Tsanawiyah (MTs) and Madrasah Aliyah (MA) in Tegal Regency, 2018</i>	135
4.1.13	Banyaknya Peserta Ujian dan Lulusan Madrasah Ibtidaiyah (MI) dan Yang Sederajat di Kabupaten Tegal, 2018/ <i>Number of Participants Exam and Graduation of Madrasah Ibtidaiyah (MI) and Its Equivalent in Tegal Regency, 2018</i>	136

4.1.14	Banyaknya Peserta Ujian dan Lulusan Madrasah Tsanawiyah (MTs) dan Yang Sederajat di Kabupaten Tegal, 2018/ <i>Number of Participants Exam and Graduation of Madrasah Tsanawiyah (MTs) and Its Equivalent in Tegal Regency, 2018</i>	137
4.1.15	Banyaknya Peserta Ujian dan Lulusan Madrasah Aliyah (MA) dan Yang Sederajat di Kabupaten Tegal, 2018/ <i>Number of Participants Exam and Graduation of Madrasah Aliyah (MA) and Its Equivalent in Tegal Regency, 2018</i>	138
4.1.16	Banyaknya Lembaga Raudlatul Athfal (RA), Madrasah Ibtidaiyah (MI), Madrasah Tsanawiyah (MTs) dan Madrasah Aliyah (MA) di Kabupaten Tegal, 2018/ <i>Number of Institutions of Raudlatul Athfal (RA), Madrasah Ibtidaiyah (MI), Madrasah Tsanawiyah (MTs) dan Madrasah Aliyah (MA) in Tegal Regency, 2018</i>	139
4.1.17	Banyaknya Siswa Peserta Ujian Kejar Paket A, B dan C Dirinci Menurut Kecamatan di Kabupaten Tegal Tahun Ajaran 2017/2018/ <i>Number of Students Exam Participants Packet A, B and C by Subdistrict in Tegal Regency, Academic Year 2017/2018</i>	140
4.1.18	Banyaknya Siswa Peserta Ujian Kejar Paket A, B dan C yang berhasil Lulus Dirinci Menurut Kecamatan di Kabupaten Tegal Tahun Ajaran 2017/2018/ <i>Number of Students Exam Participants Packet A, B and C who successfully Graduated by Subdistrict in Tegal Regency, Academic Year 2017/2018</i>	141
4.1.19	Banyaknya Siswa Berkelainan Usia 6-12 Tahun Menurut Sekolah SDLB, SLB dan Jumlah Guru SDLB, SLB di Kabupaten Tegal Tahun Ajaran 2017/2018/ <i>Number of Students with Disabilities Ages 6-12 Years According SDLB, SLB Schools and Teachers SDLB, SLB in Tegal Regency, Academic Year 2017/2018</i>	142
4.1.20	Banyaknya Mahasiswa Sekolah Tinggi Agama Islam (STAI) Bakti Negara Slawi Dirinci Menurut Jurusan Tahun Ajaran 2017/2018/ <i>Number of Islamic High School Students (STAI) Bakti Negara Slawi by Department in Tegal Regency, Academic Year 2017/2018</i>	143
4.1.21	Banyaknya Wisudawan Sekolah Tinggi Agama Islam (STAI) Bakti Negara Slawi Dirinci Menurut Jurusan Tahun Ajaran 2017/2018/ <i>Number of Islamic</i>	

	<i>High School Graduates (STAI) Bakti Negara Slawi by Department in Tegal Regency, Academic Year 2017/2018</i>	<i>144</i>
4.1.22	<i>Banyaknya Wisudawan Prodi D-III Kebidanan STIKES Bhakti Mandala Husada Slawi Dirinci Menurut Jenis Kelamin dan Program, 2018/Number of Graduates Prodi III Midwifery STIKES Bhakti Mandala Husada Slawi by Sex and Program, 2018.....</i>	<i>145</i>
4.1.23	<i>Banyaknya Wisudawan Prodi D-III Keperawatan STIKES Bhakti Mandala Husada Slawi Dirinci Menurut Jenis Kelamin dan Program, 2018/Number of Nursing Graduates Prodi DIII STIKES Bhakti Mandala Husada Slawi by Sex and Program, 2018.....</i>	<i>146</i>
4.1.24	<i>Banyaknya Wisudawan Prodi S1 Keperawatan STIKES Bhakti Mandala Husada Slawi Dirinci Menurut Jenis Kelamin dan Program, 2018/Number of Graduates Prodi S1 Nursing STIKES Bhakti Mandala Husada Slawi by Sex and Program, 2018.....</i>	<i>147</i>
4.1.25	<i>Banyaknya Wisudawan Prodi S1 Farmasi STIKES Bhakti Mandala Husada Slawi Dirinci Menurut Jenis Kelamin dan Program, 2018/Number of Graduates Prodi S1 Farmasi STIKES Bhakti Mandala Husada Slawi by Sex and Program, 2018.....</i>	<i>148</i>
4.1.26	<i>Banyaknya Mahasiswa STIKES Bhakti Mandala Husada Slawi Dirinci Menurut Program, Tingkat, Jurusan dan Jenis Kelamin, 2018/Number of Students STIKES Bhakti Mandala Husada Slawi by Program, Level, Subject and Sex, 2018</i>	<i>149</i>
4.1.27	<i>Banyaknya Mahasiswa Sekolah Tinggi Keguruan dan Ilmu Pendidikan Nahdlatul Ulama (STKIP NU) Kabupaten Tegal Menurut Jurusan Tahun Ajaran 2017/2018/Number of Students of STKIP NU in Tegal Regency According to the Department of Academic Year 2017/2018</i>	<i>150</i>
4.1.28	<i>Potensi Anggota Pramuka Kwartir Cabang Tegal, 2018/The Potential Members of The Tegal Quarter Scout, 2018</i>	<i>151</i>
4.1.29	<i>Banyaknya Gugus Depan (Gudep) Berdasarkan Pangkalan Gerakan Pramuka Kwarcab Tegal, 2018/Number of Gugus Depan (Gudep) Based of The Scout Movement Kwarcab Tegal, 2018</i>	<i>153</i>
4.2	KESEHATAN/HEALTH	155

4.2.1	Jumlah Fasilitas Kesehatan Menurut Kecamatan di Kabupaten Tegal, 2018/ <i>Number of Health Facilities by Subdistrict in Tegal Regency, 2018</i>	155
4.2.2	Jumlah Dokter Spesialis, Dokter Umum, dan Dokter Gigi Menurut Sarana Pelayanan Kesehatan di Kabupaten Tegal, 2018/ <i>Number of Specialist Doctor, Generalist Doctor, and Dentist by Type of Health Facility in Tegal Regency, 2018</i>	156
4.2.3	Jumlah Tenaga Kesehatan Pada Puskesmas Menurut Kecamatan di Kabupaten Tegal, 2018/ <i>Number of Health Personnel at Public Health Center by Subdistrict in Tegal Regency, 2018</i>	157
4.2.4	Jumlah Kasus HIV/AIDS, IMS, DBD, Diare, TB, dan Malaria Menurut Kecamatan di Kabupaten Tegal, 2018/ <i>Number of Cases of HIV/AIDS, Sexually Transmitted Infection, Dengue Fever, Diarrhea, Tuberculosis (TB) and Malaria by Subdistrict in Tegal Regency, 2018</i>	159
4.2.5	Jumlah Bayi Lahir, Bayi Berat Badan Lahir Rendah (BBLR), BBLR Dirujuk, dan Bayi Bergizi Buruk di Kabupaten Tegal, 2018/ <i>Number of Births, Babies with Low Birth Weights (LBW), Treated LBW, and Malnutrition Cases in Tegal Regency, 2018</i>	160
4.2.6	Jumlah Ibu Hamil, Melakukan Kunjungan K1, Melakukan Kunjungan K4, Kurang Energi Kronis (KEK), dan Mendapat Tablet Zat Besi (Fe) di Kabupaten Tegal, 2012–2018/ <i>Number of Pregnant Women, Those with One Visit and four Visits of Antenatal Care, Chronic Energy Deficiency (CED), and Receiving Iron Supplement in Tegal Regency, 2012–2018</i>	161
4.3	KELUARGA BERENCANA/FAMILY PLANNING	162
4.3.1	Banyaknya Peserta Keluarga Berencana Aktif Menurut Kecamatan dan Alat Kontrasepsi di Kabupaten Tegal, 2018/ <i>Number of Active Family Planning Participants by Subdistrict and Contraceptives in Tegal Regency, 2018</i>	162
4.3.2	Jumlah Peserta Keluarga Berencana Baru Menurut Kecamatan dan Alat Kontrasepsi di Kabupaten Tegal, 2018/ <i>Number of New Family Planning Participants by Subdistrict and Contraceptives in Tegal Regency, 2018</i>	164
4.3.3	Jumlah Peserta Keluarga Berencana Aktif Melalui Jalur Pemerintah Menurut Kecamatan di Kabupaten Tegal, 2018/ <i>Number of Active Family Planning Participants Through Government Channels by Subdistrict in Tegal Regency, 2018</i>	166

4.3.4	Jumlah Peserta Keluarga Berencana Aktif Melalui Jalur Swasta/Mandiri Menurut Kecamatan di Kabupaten Tegal, 2018/ <i>Number of Active Family Planning Participants Through Private Channels by Subdistrict in Tegal Regency, 2018</i>	168
4.3.5	Jumlah Petugas Pelaksana dan Sarana Keluarga Berencana Menurut Kecamatan di Kabupaten Tegal, 2018/ <i>Number of Executive Officers and Means of Family Planning by Subdistrict in Tegal Regency, 2018</i>	170
4.4	AGAMA/RELIGION	171
4.4.1	Persentase Penduduk Menurut Kecamatan dan Agama yang Dianut di Kabupaten Tegal, 2018/ <i>Percentage of Population by Subdistrict and Religion in Tegal Regency, 2018</i>	171
4.4.2	Jumlah Tempat Peribadatan Menurut Kecamatan di Kabupaten Tegal, 2018/ <i>Number of Worship Facilities by Subdistrict in Tegal Regency, 2018</i>	172
4.4.3	Jumlah Jemaah Haji Dirinci Menurut Kecamatan dan Jenis Kelamin di Kabupaten Tegal, 2018/ <i>Number of Pilgrims by Subdistrict and Sex in Tegal Regency, 2018</i>	173
4.5	PENGADILAN/COURT	174
4.5.1	Banyaknya Perkara Yang Diterima Oleh Pengadilan Agama Slawi, 2018/ <i>Number of Cases Received by The Religious Court of Slawi, 2018</i>	174
4.5.2	Banyaknya Perkara Tingkat Pertama Yang Diputus Oleh Pengadilan Agama Slawi, 2018/ <i>Number of First-Rate Cases Done by The Religious Court of Slawi, 2018</i>	180
4.5.3	Banyaknya Perceraian Dirinci Menurut Faktor-Faktor Penyebab Terjadinya Perceraian di Kabupaten Tegal, 2018/ <i>Number of Divorces Specified According to The Causal Factors of Divorce in Tegal Regency, 2018</i>	188
4.5.4	Banyaknya Perkara Pidana Yang Diterima Pengadilan Negeri Slawi, 2018/ <i>Number of Cases Received by The Civil Court of Slawi, 2018</i>	190
4.5.5	Banyaknya Perkara Perdata Yang Diterima Pengadilan Negeri Slawi, 2018/ <i>Number of Cases Received by The Civil Court of Slawi, 2018</i>	191
4.5.6	Banyaknya Perkara Pidana Yang Diputus Pengadilan Negeri Slawi, 2018/ <i>Number of Cases Terminated by The Civil Court of Slawi, 2018</i>	192
4.5.7	Banyaknya Perkara Perdata Yang Diputus Pengadilan Negeri Slawi, 2018/ <i>Number of Cases Terminated by The Civil Court of Slawi, 2018</i>	193

4.5.8	Banyaknya Sisa Perkara Pidana Pada Pengadilan Negeri Slawi, 2018/ <i>Number of Cases in The Rest of The Civil Court of Slawi, 2018</i>	194
4.5.9	Banyaknya Sisa Perkara Perdata Pada Pengadilan Negeri Slawi, 2018/ <i>Number of Cases in The Rest of The Civil Court of Slawi, 2018</i>	195
4.5.10	Jumlah Tindak Pidana Menurut Kepolisian Resort Tegal, 2016–2018/ <i>Number of Reported Criminal Cases by Tegal Resort Police, 2016–2018</i>	196
4.5.11	Jumlah Penyelesaian Tindak Pidana Menurut Kepolisian Resort Tegal, 2016–2018/ <i>Number of Crime Clearance Rate by Tegal Resort Pollice, 2016–2018</i>	197
4.5.12	Jumlah Kasus Kejahatan per Jenis Kejahatan Menurut Kepolisian Resort Tegal, 2016–2018/ <i>Number of Crime Cases per Type of Crime by Tegal Resort Pollice, 2016–2018</i>	198
4.6	KEMISKINAN/POVERTY	199
4.6.1	Garis Kemiskinan dan Penduduk Miskin di Kabupaten Tegal, 2011–2018/ <i>Poverty Line and Number of Poor People in Tegal Regency, 2011–2018</i>	199
4.7	SOSIAL LAINNYA/OTHERS SOCIAL	200
4.7.1	Banyaknya Penyandang Masalah Kesejahteraan Sosial (PMKS) di Kabupaten Tegal, 2018/ <i>Number of Persons with Social Welfare Problems (PMKS) in Tegal Regency, 2018</i>	200
4.7.2	Daftar Lembaga Kesejahteraan Sosial/Panti Asuhan Kabupaten Tegal, 2018/ <i>List of Social Welfare Institution/Orphanages of Tegal Regency, 2018</i>	202
4.7.3	Jumlah Sarana Pengumpulan Sampah/Tinja di Kabupaten Tegal, 2015–2018/ <i>Number of Garbage Collection Facilities in Tegal Regency, 2015–2018</i>	205
4.7.4	Persentase Komposisi Sampah di Kabupaten Tegal, 2015–2018/ <i>The Percentage Composition of Waste in Tegal Regency, 2015–2018</i>	206
4.7.5	Banyaknya Sampah Menurut Jenis Sampah di Kabupaten Tegal, 2010–2018/ <i>Number of Waste by Type Garbage in Tegal Regency, 2010–2018</i>	207
4.7.6	Produksi dan Volume Sampah Terangkut Per Hari di Kabupaten Tegal (m^3), 2018/ <i>Production and Volume per Day Waste Transported in Tegal Regency (m^3), 2018</i>	208

4.7.7	Sumber Daya Manusia pada Dinas Kebersihan di Kabupaten Tegal, 2018/ <i>Human Resources at The Sanitary Services in Tegal Regency, 2018</i>	209
5	PERTANIAN/AGRICULTURE	210
5.1	TANAMAN PANGAN/FOOD CROPS	225
5.1.1	Luas Lahan Sawah Menurut Kecamatan dan Jenis Pengairan di Kabupaten Tegal (Ha), 2018/ <i>Area of Wetland by Subdistrict and Type of Irrigation in Tegal Regency (Ha), 2018</i>	225
5.1.2	Luas Penggunaan Bukan Lahan Sawah Menurut Kecamatan di Kabupaten Tegal (Ha), 2018/ <i>Dry Land Area by Subdistrict in Tegal Regency (Ha), 2018</i>	226
5.1.3	Luas Panen Padi Sawah dan Padi Ladang Menurut Kecamatan di Kabupaten Tegal, 2018/ <i>Harvested Area of Wetland and Dryland Paddy by Subdistrict in Tegal Regency, 2018</i>	228
5.1.4	Luas Panen, Produksi dan Produktivitas Padi dan Jagung Menurut Kecamatan di Kabupaten Tegal, 2018/ <i>Harvested Area, Production and Productivity of Paddy and Maize by Subdistrict in Tegal Regency, 2018</i>	229
5.1.5	Luas Panen, Produksi dan Produktivitas Tanaman Ketela Pohon dan Ketela Rambat Menurut Kecamatan di Kabupaten Tegal, 2018/ <i>Harvested Area, Production and Productivity of Cassava and Sweet Potatoes by Subdistrict in Tegal Regency, 2018</i>	230
5.1.6	Luas Panen, Produksi dan Produktivitas Tanaman Kacang Tanah dan Kacang Kedelai Menurut Kecamatan di Kabupaten Tegal, 2018/ <i>Harvested Area, Production and Productivity of Peanuts and Soyabeans by Subdistrict in Tegal Regency, 2018</i>	231
5.1.7	Luas Tanam, Luas Panen, Produksi dan rata-rata Produksi Tanaman Kacang Hijau Menurut Kecamatan di Kabupaten Tegal, 2018/ <i>Planting Area, Harvested Area, Production and Productivity of Green Gram by Subdistrict in Tegal Regency, 2018</i>	232
5.2	HORTIKULTURA/HORTICULTURE	233
5.2.1	Luas Panen Sayur Buah Semusim Dirinci Menurut Kecamatan di Kabupaten Tegal (Ha), 2018/ <i>Harvested Area of Seasonal Fruit Vegetables by Subdistrict in Tegal Regency, 2018</i>	233

5.2.2	Produksi Tanaman Buah-buahan di Kabupaten Tegal (kwintal), 2016 – 2018/ <i>Production of Plant Fruits in Tegal Regency (quintal), 2016-2018</i>	239
5.2.3	Produksi Tanaman Biofarmaka di Kabupaten Tegal (Kg), 2016-2018/ <i>Production of Seasonal Biopharma Plants in Tegal Regency (Kg), 2016-2018</i>	240
5.2.4	Produksi Tanaman Hias di Kabupaten Tegal, 2016-2018/ <i>Production of Seasonal Ornamental Plants in Tegal Regency, 2016-2018</i>	241
5.3	PERKEBUNAN/ESTATE CROPS	242
5.3.1	Luas Areal Tanaman Perkebunan di Kabupaten Tegal (Ha), 2018/ <i>Planted Area of Estate Crops in Tegal Regency (Ha), 2018</i>	242
5.3.2	Luas Panen, Produksi dan Produktivitas Tanaman Kelapa Dalam di Kabupaten Tegal, 2018/ <i>Harvested Area, Production and Productivity of Palm Plants in Tegal Regency, 2018</i>	244
5.3.3	Luas Panen, Produksi dan Produktivitas Tanaman Kapok di Kabupaten Tegal, 2018/ <i>Harvested Area, Production and Productivity of Cotton Plant in Tegal Regency, 2018</i>	245
5.3.4	Luas Panen, Produksi dan Produktivitas Tanaman Kopi Arabika di Kabupaten Tegal, 2018/ <i>Harvested Area, Production and Productivity of a Coffee Arabica Plants in Tegal Regency, 2018</i>	246
5.3.5	Luas Panen, Produksi dan Produktivitas Tanaman Cengkeh di Kabupaten Tegal, 2018/ <i>Harvested Area, Production and Productivity of Cloves in Tegal Regency, 2018</i>	247
5.3.6	Luas Panen, Produksi dan Produktivitas Tanaman Kopi Robusta di Kabupaten Tegal, 2018/ <i>Harvested Area, Production and Productivity of Robusta Coffee Plants in Tegal Regency, 2018</i>	248
5.3.7	Luas Panen, Produksi dan Produktivitas Tanaman Teh di Kabupaten Tegal, 2018/ <i>Harvested Area, Production and Productivity of Tea Plant in Tegal Regency, 2018</i>	249
5.3.8	Luas Panen, Produksi dan Produktivitas Tanaman Kakao di Kabupaten Tegal, 2018/ <i>Harvested Area, Production and Productivity of Cocoa Plants in Tegal Regency, 2018</i>	250
5.3.9	Luas Panen, Produksi dan Produktivitas Tanaman Lada di Kabupaten Tegal, 2018/ <i>Harvested Area, Production and Productivity of Pepper Plants in Tegal Regency, 2018</i>	251

5.3.10	Luas Panen, Produksi dan Produktivitas Tanaman Kemiri di Kabupaten Tegal, 2018/ <i>Harvested Area, Production and Productivity of Candlenut Plants in Tegal Regency, 2018</i>	252
5.3.11	Luas Panen, Produksi dan Produktivitas Tanaman Aren di Kabupaten Tegal, 2018/ <i>Harvested Area, Production and Productivity of Sugar Palm Plants in Tegal Regency, 2018</i>	253
5.4	PETERNAKAN/LIVESTOCK	254
5.4.1	Jumlah Peternak dan Jumlah Ternak Besar Menurut Kecamatan di Kabupaten Tegal, 2018/ <i>Number of Breeders and Number of Large Livestock by Subdistrict in Tegal Regency, 2018</i>	254
5.4.2	Jumlah Peternak dan Jumlah Populasi Unggas Menurut Kecamatan di Kabupaten Tegal, 2018/ <i>Number of Breeders and Number of Poultry Population by Subdistrict in Tegal Regency, 2018</i>	257
5.4.3	Populasi Aneka Unggas dan Ternak Kelinci Dirinci Menurut Kecamatan di Kabupaten Tegal, 2018/ <i>Poultry Population by Subdistrict in Tegal Regency, 2018</i>	259
5.4.4	Banyaknya Ternak yang Dipotong di RPH di Kabupaten Tegal, 2018/ <i>Number of Cattle Slaughtered in Slaughterhouses in Tegal Regency, 2018</i>	260
5.4.5	Banyaknya Ternak yang Dipotong di Luar RPH di Kabupaten Tegal, 2018/ <i>Number of Cattle Slaughtered Outside Slaughterhouses in Tegal Regency, 2018</i>	262
5.4.6	Perkiraan Pemoangan hewan yang tidak tercatat di Kabupaten Tegal, 2018/ <i>Estimates of Slaughterhouses which are not Registered in Tegal Regency, 2018</i>	264
5.4.7	Produksi Daging Dari Berbagai Ternak di Kabupaten Tegal, 2018/ <i>Production of Meat From Various Livestock in Tegal Regency, 2018</i>	265
5.4.8	Produksi Susu Sapi dan Susu Kambing di Kabupaten Tegal, 2018/ <i>Production of Cow's Milk and Goat's Milk in Tegal Regency, 2018</i>	267
5.4.9	Produksi Telur di Kabupaten Tegal, 2018/ <i>Egg Production in Tegal Regency, 2018</i>	268
5.4.10	Banyaknya Ternak Yang Keluar Dari Kabupaten Tegal, 2018/ <i>Volume Exported of Livestock in Tegal Regency, 2018</i>	269

5.4.11	Ketersediaan Hijauan Pakan Ternak di Kabupaten Tegal Tahun 2018 (Satuan Ternak)/ <i>Carrying Capacity in Tegal Regency 2018 (Animal Unit/AU)</i>	270
5.4.12	Konsumsi Daging, Telur, Susu dan Protein Hewani di Kabupaten Tegal, 2018/ <i>Consumption of Meat, Eggs, Milk and Animal Protein in Tegal Regency, 2018</i>	272
5.5	PERIKANAN/FISHERY	273
5.5.1	Produksi dan Nilai Produksi Perikanan Laut Pada Masing-masing TPI Kabupaten Tegal, 2018/ <i>Production and Value of Production of Fish Marine Fisheries on Each Fish Auction Tegal Regency 2018</i>	273
5.5.2	Produksi dan Nilai Produksi Ikan Perairan Umum (Waduk dan Sungai) Kabupaten Tegal, 2018/ <i>Production and Value of Production of Fish Marine Fisheries on Each Fish Auction Tegal Regency, 2018</i>	274
5.5.3	Produksi dan Nilai Produksi Ikan Perikanan Budidaya Kabupaten Tegal, 2018/ <i>Production and Value of Production of Fish Farming in Tegal Regency, 2018</i>	275
5.6	KEHUTANAN/FORESTRY	276
5.6.1	Produksi Hasil Hutan di Kabupaten Tegal Wilayah KPH Balapulang, 2018/ <i>Production of Forest Products in the Tegal Regency of KPH Balapulang Region, 2018</i>	276
5.6.2	Produksi Hasil Hutan di Kabupaten Tegal Wilayah KPH Pekalongan Barat, 2018/ <i>Production of Forest Products in the Tegal Regency of KPH Pekalongan Barat Region, 2018</i>	278
6	ENERGI DAN AIR BERSIH/ENERGY AND CLEAN WATER	280
6.1	ENERGI/ENERGY	286
6.1.1	Daya Terpasang, Produksi, dan Distribusi Listrik PT PLN (Persero) pada Cabang/Ranting PLN di Kabupaten Tegal, 2013–2018/ <i>Installed Capacity, Production, and Distribution of Electricity of State Electricity Company at Branch Level in Tegal Regency, 2013–2018</i>	286
6.1.2	Jumlah Pelanggan Listrik Menurut Kecamatan di Kabupaten Tegal, 2018/ <i>Number of Registered Electricity Costumers by Subdistrict in Tegal Regency, 2018</i>	287
6.1.3	Kapasitas Produksi Listrik PLN di Kabupaten Tegal, 2018/ <i>PLN Electricity Production Capacity in Tegal Regency, 2018</i>	288

6.1.4	Jumlah Pelanggan dan Air Yang Disalurkan Menurut Jenis Pelanggan di Kabupaten Tegal, 2018/ <i>Number of Customers and Water Delivered by Type of Customer in Tegal Regency, 2018</i>	289
6.1.5	Kapasitas Produksi, Distribusi Air dan Kehilangan Air di Kabupaten Tegal, 2018/ <i>Production Capacity, Water Distribution and Water Loss in Tegal Regency, 2018</i>	290
6.1.6	Jumlah Pelanggan PDAM Menurut Kecamatan di Kabupaten Tegal, 2018/ <i>Total Customer PDAM by Subdistrict in Tegal Regency, 2018</i> .	291
7	PERDAGANGAN/TRADE	292
7.1	Nilai Ekspor dan Impor Kabupaten Tegal, 2018/ <i>Value of Exports and Imports Tegal Regency, 2018</i>	299
7.2	Nilai Investasi Penanaman Modal Dalam Negeri di Kabupaten Tegal, 2018/ <i>Investment Value of Domestic Investment in Tegal Regency, 2018</i>	300
7.3	Realisasi Investasi Penanaman Modal di Kabupaten Tegal, 2018/ <i>Investment Realization of Investment in Tegal Regency, 2018</i>	301
7.4	Jumlah Perizinan di Kabupaten Tegal, 2018/ <i>Number of of Licensing in Tegal Regency, 2018</i>	302
7.5	Jumlah Pasar Menurut Jenisnya di Kabupaten Tegal, 2015 – 2018/ <i>Number of Markets by Type of Market in Tegal Regency, 2015 - 2018</i>	338
7.6	Jumlah Koperasi Menurut Jenisnya di Kabupaten Tegal, 2018/ <i>Number of Cooperatives by Type of Cooperative in Tegal Regency, 2018</i>	339
7.7	Jumlah Unit, Anggota dan Karyawan Pada Koperasi Unit Desa (KUD) Menurut Kecamatan di Kabupaten Tegal, 2018/ <i>Number of Units, Member and Employees at KUD by Subdistrict in Tegal Regency, 2018</i>	340
7.8	Jumlah Koperasi Non KUD Dirinci Menurut Jenis dan Kecamatan di Kabupaten Tegal, 2018/ <i>Number of Non KUD Cooperatives by Subdistrict in Tegal Regency, 2018</i>	341
8	HOTEL DAN PARIWISATA/HOTEL AND TOURISM	344
8.1	HOTEL/HOTEL	350
8.1.1	Jumlah Hotel di Kabupaten Tegal, 2018/ <i>Total Hotel in Tegal Regency, 2018</i>	350
8.2	PARIWISATA/TOURISM	351

8.2.1	Data Wisatawan Yang Masuk Obyek Wisata Pemandian Air Panas (PAP) Guci, 2018/ <i>Data Incoming Tourists in Pemandian Air Panas (PAP) Guci, 2018</i>	351
8.2.2	Data Kendaraan Yang Masuk Obyek Wisata Pemandian Air Panas (PAP) Guci, 2018/ <i>Data Incoming Vehicle in Pemandian Air Panas (PAP) Guci, 2018</i>	352
8.2.3	Data Wisatawan Yang Masuk Obyek Wisata Purhamba Indah, 2018/ <i>Data Incoming Tourists in Purwahamba Indah, 2018</i>	353
8.2.4	Data Kendaraan Yang Masuk Obyek Wisata Purhamba Indah, 2018/ <i>Data Incoming Vehicle in Purwahamba Indah, 2018</i>	354
8.2.5	Data Wisatawan Yang Masuk Obyek Wisata Tirta Waduk Cacaban, 2018/ <i>Data Incoming Tourists in Tirta Waduk Cacaban, 2018</i>	355
8.2.6	Data Kendaraan Yang Masuk Obyek Wisata Tirta Waduk Cacaban, 2018/ <i>Data Incoming Vehicle in Tirta Waduk Cacaban, 2018</i>	356
8.2.7	Data Pengunjung Masuk GOR Trisanja Slawi, 2018/ <i>Data Incoming Tourists in GOR Trisanja Slawi, 2018</i>	357
9	TRANSPORTASI DAN KOMUNIKASI/TRANSPORTATION AND COMMUNICATION	358
9.1	Daftar Panjang Jalan Menurut Keadaan dan Status Jalan di Kabupaten Tegal (km), 2017-2018/ <i>Length of Roads by Circumstances and Level of Government Authority in Tegal Regency (km), 2017-2018</i>	364
9.2	Potensi Obyek Kendaraan Bermotor Kabupaten Tegal, 2018/ <i>Potention of Motor Vehicles in Tegal Regency, 2018</i>	365
9.3	Jumlah Kendaraan Yang Masuk dan Keluar di Terminal Bus Dukuhsalam Kabupaten Tegal, 2017-2018/ <i>Number of Vehicles That Enter and Exit at The Bus Terminal Dukuhsalam Tegal Regency, 2017-2018</i>	366
9.4	Data Transportasi Menurut Jenis Alat Transportasi di Kabupaten Tegal, 2015-2018/ <i>Transportation Data by Types of Transportation Equipment in Tegal Regency, 2015-2018</i>	367
9.5	Banyaknya Kecelakaan Lalu Lintas di Wilayah Hukum Kepolisian Resort Tegal, 2018/ <i>Number of Traffic Accidents in Jurisdiction Police Tegal, 2018</i>	368

9.6	Jumlah Produksi Surat Ijin Mengemudi (SIM) di Kepolisian Resort Tegal, 2018/ <i>Number of License Road Production at The Police Resort Tegal, 2018</i>	369
9.7	Operasional PT POS Indonesia (PERSERO) di Kabupaten Tegal, 2018/ <i>Operational of PT POS Indonesia (PERSERO) in Tegal Regency, 2018</i>	370
9.8	Daftar Sistem Informasi Manajemen (SIM) dan Website Pemerintah Kabupaten Tegal, 2018/ <i>List of Management Information Systems and Website of The Tegal Regency Government, 2018</i>	371
10	KEUANGAN DAERAH DAN HARGA/LOCAL FINANCE AND PRICE	376
10.1	KEUANGAN DAERAH/LOCAL FINANCE	381
10.1.1	Realisasi Pendapatan Pemerintah Kabupaten Tegal Menurut Jenis Pendapatan, 2017–2018/ <i>Actual Revenues of Government of Tegal Regency by Source of Revenues, 2017–2018</i>	381
10.1.2	Realisasi Belanja Pemerintah Kabupaten Tegal Menurut Jenis Belanja, 2017–2018/ <i>Actual Expenditures of Government of Tegal Regency by Kind of Expenditures, 2017–2018</i>	382
10.1.3	Realisasi Anggaran Pembiayaan Daerah Kabupaten Tegal, 2017–2018/ <i>Actual Budget Funding Tegal Regency, 2017–2018</i>	383
10.2	HARGA/PRICE	386
10.2.1	Indeks Hoga Konsumen Kota Slawi Menurut Kelompok Pengeluaran (2012=100), 2018/ <i>Consumer Price Index of Slawi City by Expenditure Group (2012=100), 2018</i>	386
11	PENGELUARAN PENDUDUK DAN KONSUMSI MAKANAN/POPULATION EXPENDITURE AND FOOD CONSUMPTION	388
11.1	Rata-rata Pengeluaran Perkapita Sebulan (Rupiah) Menurut Kelompok Makanan dan Daerah Tempat Tinggal di Kabupaten Tegal, 2018/ <i>Average Per Capita Monthly Expenditure (Rupiah) by Food and Residence Groups in Tegal Regency, 2018</i>	392
11.2	Rata-rata Pengeluaran Perkapita Sebulan (Rupiah) Menurut Kelompok Bukan Makanan dan Daerah Tempat Tinggal di Kabupaten Tegal, 2018/ <i>Average Per Capita Monthly Expenditure (Rupiah) by Non Food and Residence Groups in Tegal Regency, 2018</i>	393
12	PENDAPATAN REGIONAL/REGIONAL INCOME	394

12.1	Produk Domestik Regional Bruto Atas Dasar Harga Berlaku Menurut Lapangan Usaha di Kabupaten Tegal (juta rupiah), 2016–2018/ <i>Gross Regional Domestic Product at Current Market Prices by Industry in Tegal Regency (million rupiahs), 2016–2018</i>	406
12.2	Produk Domestik Regional Bruto Menurut Lapangan Usaha Atas Dasar Harga Konstan Tahun 2010 di Kabupaten Tegal (juta rupiah), 2016–2018/ <i>Gross Regional Domestic Product by Industrial Origin at Constant 2010 Market Prices in Tegal Regency (million rupiahs), 2016–2018</i>	407
12.3	Distribusi Persentase Produk Domestik Regional Bruto Atas Dasar Harga Berlaku Menurut Lapangan Usaha di Kabupaten Tegal (persen), 2016–2018/ <i>Percentage Distribution of Gross Regional Domestic Product at Current Market Prices by Industry in Tegal Regency (percent), 2016–2018</i>	408
12.4	Laju Pertumbuhan Produk Domestik Regional Bruto Atas Dasar Harga Konstan 2010 Menurut Lapangan Usaha di Kabupaten Tegal, 2016–2018/ <i>Growth Rate of Gross Regional Domestic Product at 2010 Constant Market Prices by Industry in Tegal Regency, 2016–2018</i> ...	409
12.5	Indeks Implisit Produk Domestik Regional Bruto Menurut Lapangan Usaha di Kabupaten Tegal (2010=100), 2016–2018/ <i>Implicit Index of Gross Regional Domestic Product by Industry in Tegal Regency (2010=100), 2016–2018</i>	410
12.6	Laju Implisit Produk Domestik Regional Bruto Menurut Lapangan Usaha di Kabupaten Tegal, 2016–2018/ <i>Implicit Growth Rate of Gross Regional Domestic Product by Industry in Tegal Regency, 2016–2018</i>	411
13	PERBANDINGAN ANTAR KABUPATEN/KOTA/REGENCY/MUNICIPAL COMPARISON	412
13.1	Jumlah Penduduk Menurut Kabupaten/Kota di Provinsi Jawa Tengah, 2016–2018/ <i>Population by Regency/Municipality in Jawa Tengah Province, 2016–2018</i>	416
13.2	Produk Domestik Regional Bruto Atas Dasar Harga Berlaku Menurut Kabupaten/Kota di Provinsi Jawa Tengah (juta rupiah), 2015–2018/ <i>Gross Regional Domestic Product at Current Market Price by Regency/Municipality in Jawa Tengah (million rupiahs), 2015–2018</i>	417

13.3	Produk Domestik Regional Bruto Atas Dasar Harga Konstan 2010 Menurut Kabupaten/Kota di Provinsi Jawa Tengah (juta rupiah), 2015–2018/ <i>Gross Regional Domestic Product at Constant 2010 Market Price by Regency/City in Jawa Tengah Province (million rupiahs), 2015–2018</i>	418
13.4	Laju Pertumbuhan Produk Domestik Regional Bruto Atas Dasar Harga Konstant 2010 Menurut Kabupaten/Kota di Provinsi Jawa Tengah (persen), 2015–2018/ <i>Growth Rate of Gross Regional Domestic Product at 2010 Constant Market by Regency/Municipality in Jawa Tengah Province (percent), 2015–2018</i>	419
13.5	Jumlah Penduduk Miskin Menurut Kabupaten/Kota di Provinsi Jawa Tengah (ribu), 2016–2018/ <i>Number of Poor People by Regency/Municipality in Jawa Tengah Province (thousand), 2016-2018</i>	420
13.6	Persentase Penduduk Miskin Menurut Kabupaten/Kota di Provinsi Jawa Tengah, 2016–2018/ <i>Percentage of Poor People by Regency/Municipality in Jawa Tengah Province, 2016-2018</i>	421
13.7	Indeks Pembangunan Manusia Menurut Kabupaten/Kota di Provinsi Jawa Tengah, 2015–2018/ <i>Human Development Index by Regency/Municipality in Jawa Tengah Province, 2015-2018</i>	422
13.8	Perkembangan Inflasi Tahun Kalender 35 Kabupaten/Kota di Provinsi Jawa Tengah, 2016–2018/ <i>Yearly Inflation Calender of 35 Regency/Municipality in Jawa Tengah Province, 2016-2018</i>	423
13.9	Jumlah Penduduk Berumur 15 Tahun Keatas Menurut Kabupaten/Kota dan Jenis Kegiatan Selama Seminggu yang lalu di Provinsi Jawa Tengah, 2018/ <i>Population Aged 15 Years and Over by Regency/Municipality and Type of Activity During The Previous Week in Jawa Tengah Province, 2018</i>	424

<https://tegalkab.bps.go.id>

DAFTAR GAMBAR/LIST OF FIGURES

halaman
page

- 1 Luas Wilayah Menurut Kecamatan di Kabupaten Tegal (km^2), 2017/*Total Area by Subdistrict In Tegal Regency (square.km), 2017* 8
- 2 Persentase PNS di Lingkungan Pemerintah Kabupaten Tegal Menurut Jenis Kelamin, 2017/*Percentage Civil Servant by Gender in Tegal Regency, 2017*34
- 3 Piramida Penduduk Kabupaten Tegal, 2017/*Population Pyramid of Tegal Regency, 2017* 87

<https://tegal.kab.go.id>

PENJELASAN UMUM/EXPLANATORY NOTES

Tanda-tanda, satuan-satuan, dan lain-lainnya yang digunakan dalam publikasi ini adalah sebagai berikut:

Symbols, measurement units, and acronyms which are used in this publication, are as follows:

1. TANDA-TANDA/SYMBOLS

Data tidak tersedia/ <i>Data not available</i>	: ...
Tidak ada atau nol / <i>Null or zero</i>	: –
Data dapat diabaikan/ <i>Data negligible</i>	: 0
Tanda decimal/ <i>Decimal point</i>	: ,
Data tidak dapat ditampilkan/ <i>Not applicable</i>	: NA
Angka perkiraan/ <i>Estimated figures</i>	: e
Angka sementara/ <i>Preliminary figures</i>	: x
Angka sangat sementara/ <i>Very preliminary figures</i>	: xx
Angka diperbaiki/ <i>Revised figures</i>	: r

2. SATUAN/UNITS

barel/ <i>barrel</i>	: 158,99 liter/ <i>litres</i> = 1/6,2898 m ³
hektar (ha)/ <i>hectare (ha)</i>	: 10 000 m ²
kilometer (km)/ <i>kilometres (km)</i>	: 1 000 meter/ <i>meters</i> (m)
knot/ <i>knot</i>	: 1,8523 km/jam (km/hour)
kuintal/ <i>quintal</i>	: 100 kg
KWh	: 1 000 Watt hour
MWh	: 1 000 KWh
liter (untuk beras)/ <i>litre (for rice)</i>	: 0,80 kg
ons/ <i>ounce</i>	: 28,31 gram/ <i>grams</i>
ton	: 1 000 kg

Satuan lain: buah, dus, butir, helai/lembar, kaleng, batang, pulsa, ton kilometer (ton-km), jam, menit, persen (%).

Other units: unit, pack, pieces, sheet, tin, pulse, ton-kilometres(ton-km), hour, minute, percent (%).

Perbedaan angka di belakang koma disebabkan oleh pembulatan angka.

The difference in decimal numbers is caused by rounding.

GEOGRAFI dan IKLIM

Geography and Climate

1

4.131 Ha

Lahan Sawah terluas
ada di Kecamatan Suradadi

**Luas Wilayah
Kabupaten Tegal
Tahun 2018
adalah 87.879 Ha**

6.575 Ha

Bukan Lahan Sawah terluas
ada di Kecamatan Bumijawa



**Maximum Air Temperature
happened in Nopember
that is 36.6°C**

**Suhu Udara Maksimum
terjadi di Bulan Nopember
yaitu 36,6°C**

PENJELASAN TEKNIS

1. Secara astronomis, Kabupaten Tegal terletak antara $108^{\circ} 57' 6'' - 109^{\circ} 21' 30''$ Bujur Timur dan $6^{\circ} 50' 41'' - 7^{\circ} 15' 30''$ Lintang Selatan.
2. Berdasarkan posisi geografisnya, Kabupaten Tegal memiliki batas-batas: Utara – Kota Tegal dan Laut Jawa; Selatan – Kabupaten Brebes dan Kabupaten Banyumas; Barat – Kabupaten Brebes; Timur – Kabupaten Pemalang.
3. Kabupaten Tegal terdiri dari 18 kecamatan dan secara Topografis wilayah Kabupaten Tegal terdiri dari 3 kategori daerah, yaitu :
 - a. Daerah pantai meliputi Kecamatan Kramat, Suradadi, dan Warureja;
 - b. Daerah dataran rendah meliputi Kecamatan Adiwerna, Dukuhturi, Talang, Tarub, Pagerbarang, Dukuhwaru, Slawi, Lebaksu, sebagian wilayah Suradadi, Warureja, Kedungbanteng dan Pangkah.
 - c. Daerah dataran tinggi/Pegunungan meliputi

TECHNICAL NOTES

1. *Astronomically, Tegal regency is located between $108^{\circ} 57' 6'' - 109^{\circ} 21' 30''$ East Longitude and $6^{\circ} 50' 41'' - 7^{\circ} 15' 30''$ South latitude.*
2. *In terms of geographic position, Tegal Regency has boundaries as follows: North – Tegal City and Java Sea; South – Brebes Regency and Banyumas Regency; West – Brebes Regency; East – Pemalang Regency.*
3. *Tegal Regency has 18 Subdistricts and in the Topographic Tegal Regency consists of three (3) categories of regions, namely:*
 - a. *The beach area includes the Subdistrict of Kramat, Suradadi, and Warureja;*
 - b. *Lowland area includes the Subdistrict of Adiwerna, Dukuhturi, Talang, Tarub, Pagerbarang, Dukuhwaru, Slawi, Lebaksu, parts of Suradadi, Warureja, Kedungbanteng and Pangkah;*
 - c. *Upland areas/mountains covering Jatinegara,*

GEOGRAPHY AND CLIMATE

Kecamatan Jatinegara,
Margasari, Balapulang,
Bumijawa, Bojong, sebagian
Pangkah dan Kedungbanteng.

*Margasari, Balapulang,
Bumijawa, Bojong, parts of
Pangkah and Kedungbanteng.*

<https://tegalkab.bps.go.id>

ULASAN

Kabupaten Tegal merupakan salah satu daerah kabupaten di Propinsi Jawa Tengah dengan Ibu Kota Slawi. Terletak pada posisi $108^{\circ} 57' 6'' - 109^{\circ} 21' 30''$ Bujur Timur dan $6^{\circ} 50' 41'' - 7^{\circ} 15' 30''$ Lintang Selatan. Luas wilayah Kabupaten Tegal, adalah berupa daratan seluas $878,79 \text{ km}^2$.

Akhir tahun 2018, wilayah administrasi Kabupaten Tegal terdiri dari 18 wilayah Kecamatan, dengan luas daratan masing-masing kecamatan, yaitu: Margasari ($86,84 \text{ km}^2$), Bumijawa ($88,55 \text{ km}^2$), Bojong ($58,52 \text{ km}^2$), Balapulung ($74,91 \text{ km}^2$), Pagerbarang ($43,00 \text{ km}^2$), Lebaksu ($40,95 \text{ km}^2$), Jatinegara ($79,62 \text{ km}^2$), Kedungbanteng ($87,62 \text{ km}^2$), Pangkah ($35,51 \text{ km}^2$), Slawi ($13,63 \text{ km}^2$), Dukuhwaru ($26,58 \text{ km}^2$), Adiwerna ($23,86 \text{ km}^2$), Dukuhturi ($17,48 \text{ km}^2$), Talang ($18,37 \text{ km}^2$), Tarub ($26,82 \text{ km}^2$), Kramat ($38,49 \text{ km}^2$), Suradadi ($55,73 \text{ km}^2$) serta Warureja ($62,31 \text{ km}^2$).

Jarak antara Ibukota Kabupaten ke Ibukota kecamatan:

1. Slawi - Margasari: 23 km
2. Slawi - Bumijawa : 24 km
3. Slawi - Bojong : 20 km

DESCRIPTION

Tegal Regency is one of regencies in Jawa Tengah Province with the capital Slawi. Located at position $108^{\circ} 57' 6'' - 109^{\circ} 21' 30''$ East Longitude and $6^{\circ} 50' 41'' - 7^{\circ} 15' 30''$ South Latitude. Tegal is an area of $878,79 \text{ km}^2$.

The end of 2018, Tegal Regency administration area consisting of 18 area subdistricts, with a land area of each subdistricts, namely : Margasari ($86,84 \text{ km}^2$), Bumijawa ($88,55 \text{ km}^2$), Bojong ($58,52 \text{ km}^2$), Balapulung ($74,91 \text{ km}^2$), Pagerbarang ($43,00 \text{ km}^2$), Lebaksu ($40,95 \text{ km}^2$), Jatinegara ($79,62 \text{ km}^2$), Kedungbanteng ($87,62 \text{ km}^2$), Pangkah ($35,51 \text{ km}^2$), Slawi ($13,63 \text{ km}^2$), Dukuhwaru ($26,58 \text{ km}^2$), Adiwerna ($23,86 \text{ km}^2$), Dukuhturi ($17,48 \text{ km}^2$), Talang ($18,37 \text{ km}^2$), Tarub ($26,82 \text{ km}^2$), Kramat ($38,49 \text{ km}^2$), Suradadi ($55,73 \text{ km}^2$) and Warureja ($62,31 \text{ km}^2$).

The distance between the Capital District to the Capital Subdistricts :

1. Slawi - Margasari: 23 km
2. Slawi - Bumijawa : 24 km
3. Slawi - Bojong : 20 km

- | | |
|---------------------------------|---------------------------------|
| 4. Slawi - Balapulang : 12 km | 4. Slawi - Balapulang : 12 km |
| 5. Slawi - Pagerbarang : 14 km | 5. Slawi - Pagerbarang : 14 km |
| 6. Slawi – Lebaksu Lor : 10 km | 6. Slawi – Lebaksu Lor : 10 km |
| 7. Slawi - Jatinegara : 18 km | 7. Slawi - Jatinegara : 18 km |
| 8. Slawi - Kedungbanteng : 7 km | 8. Slawi - Kedungbanteng : 7 km |
| 9. Slawi - Pangkah : 4 km | 9. Slawi - Pangkah : 4 km |
| 10. Slawi - Dukuhwaru : 5 km | 10. Slawi - Dukuhwaru : 5 km |
| 11. Slawi - Adiwerna : 6 km | 11. Slawi - Adiwerna : 6 km |
| 12. Slawi - Dukuhturi : 12 km | 12. Slawi - Dukuhturi : 12 km |
| 13. Slawi - Talang : 8 km | 13. Slawi - Talang : 8 km |
| 14. Slawi - Mindaka : 10 km | 14. Slawi - Mindaka : 10 km |
| 15. Slawi - Kramat : 23 km | 15. Slawi - Kramat : 23 km |
| 16. Slawi - Suradadi : 30 km | 16. Slawi - Suradadi : 30 km |
| 17. Slawi - Warureja : 42 km | 17. Slawi - Warureja : 42 km |

Wilayah Kabupaten Tegal bagian utara berbatasan dengan Kota Tegal dan Laut Jawa, bagian timur berbatasan dengan Kabupaten Pemalang, bagian selatan berbatasan dengan Kabupaten Brebes dan Kabupaten Banyumas, dan bagian barat berbatasan dengan Kabupaten Brebes.

Kabupaten Tegal beriklim tropis, dengan rata-rata curah hujan sepanjang tahun 2018 sebesar 114,03 mm.

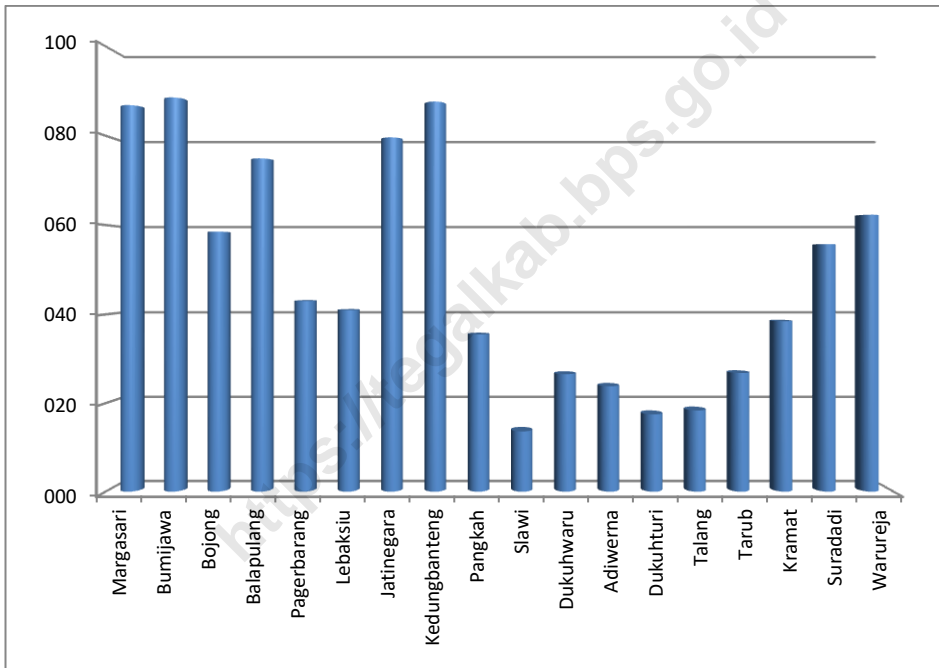
Tegal Regency bordering the northern part of Tegal City and Java Sea, the eastern part bordering Pemalang Regency, in the south part of Brebes Regency and Banyumas Regency, and to the west is Brebes Regency.

Tegal Regency tropical climate, with an average rainfall throughout the year 2018 amounted to 114,03 mm.

Banyaknya curah hujan bergantung pada kelembaban udara yang tinggi, tetapi tekanan udara rendah dengan kecepatan angin, suhu udara dan lama penyinaran matahari serta penguapan sedang-sedang saja. Curah hujan tertinggi terjadi pada bulan Februari sebanyak 551,4 mm dengan kelembapan 86 persen, Tekanan Udara 1009,5 milibar, Kecepatan rata-rata angin 4,00 knots, Suhu udara rata-rata 26,5 °C dan Lama penyinaran matahari 118,1 jam.

The amount of rainfall depends on the humidity is high, but low air pressure with the wind speed, air temperature and solar radiation and evaporation mediocrity. The highest rainfall occurs in February by 551,4 mm by 86 percent humidity, air pressure of 1009,5 milibar, wind speed 4,00 knots, the average air temperature of 26,5 °C and 118,1 hours of solar radiation.

Gambar 1 Luas Wilayah Menurut Kecamatan di Kabupaten Tegal (km²), 2018
Picture Total Area by Subdistrict In Tegal Regency (square.km), 2018



1.1 GEOGRAFI/*GEOGRAPHY*

Tabel 1.1.1 Luas Wilayah Menurut Kecamatan di Kabupaten Tegal, 2018
Total Area by Subdistrict in Tegal Regency, 2018

	Kecamatan <i>Subdistrict</i>	Luas (km ²) <i>Total Area (square.km)</i>	Persentase <i>Percentage</i>
	(1)	(2)	(3)
010	Margasari	86,84	9,88
020	Bumijawa	88,55	10,08
030	Bojong	58,52	6,66
040	Balapulang	74,91	8,52
050	Pagerbarang	43,00	4,89
060	Lebaksiu	40,95	4,66
070	Jatinegara	79,62	9,06
080	Kedungbanteng	87,62	9,97
090	Pangkah	35,51	4,04
100	Slawi	13,63	1,55
110	Dukuhwaru	26,58	3,02
120	Adiwerna	23,86	2,72
130	Dukuhturi	17,48	1,99
140	Talang	18,37	2,09
150	Tarub	26,82	3,05
160	Kramat	38,49	4,38
170	Suradadi	55,73	6,34
180	Warureja	62,31	7,09
	Jumlah/Total	878,79	100,00

Sumber: BPS Kabupaten Tegal

Tabel 1.1.2 **Tinggi Wilayah di Atas Permukaan Laut (DPL) Menurut Kecamatan di Kabupaten Tegal, 2018**
Height Above Mean Sea Level (AMSL) by Subdistrict in Tegal Regency, 2018

	Kecamatan Subdistrict	Ibukota Kecamatan Capital of Subdistrict	Tinggi/Height (meter)
	(1)	(2)	(3)
010	Margasari	Margasari	47
020	Bumijawa	Bumijawa	947
030	Bojong	Bojong	686
040	Balapulang	Balapulang	109
050	Pagerbarang	Pagerbarang	37
060	Lebaksu	Lebaksu Lor	135
070	Jatinegara	Jatinegara	321
080	Kedungbanteng	Kedungbanteng	34
090	Pangkah	Pangkah	35
100	Slawi	Slawi Wetan	47
110	Dukuhwaru	Dukuhwaru	29
120	Adiwerna	Adiwerna	25
130	Dukuhturi	Dukuhturi	7
140	Talang	Talang	16
150	Tarub	Mindaka	21
160	Kramat	Kramat	11
170	Suradadi	Suradadi	7
180	Warureja	Warureja	17

Sumber: BPS Kabupaten Tegal

Tabel 1.1.3 Jarak dari Ibukota Kecamatan ke Ibukota Kabupaten di Kabupaten Tegal (km), 2018
Table *Distance between Subdistrict Capital and Regency Capital in Tegal Regency (km), 2018*

	Kecamatan <i>Subdistrict</i>	Ibukota Kecamatan <i>Capital of Subdistrict</i>	Jarak ke Ibukota Kabupaten <i>Distance to Regency Capital</i>
	(1)	(2)	(3)
010	Margasari	Margasari	23
020	Bumijawa	Bumijawa	24
030	Bojong	Bojong	20
040	Balapulang	Balapulang	12
050	Pagerbarang	Pagerbarang	14
060	Lebaksiu	Lebaksiu Lor	10
070	Jatinegara	Jatinegara	18
080	Kedungbanteng	Kedungbanteng	7
090	Pangkah	Pangkah	4
100	Slawi	Slawi Wetan	0
110	Dukuhwaru	Dukuhwaru	5
120	Adiwerna	Adiwerna	6
130	Dukuhturi	Dukuhturi	12
140	Talang	Talang	8
150	Tarub	Mindaka	10
160	Kramat	Kramat	23
170	Suradadi	Suradadi	30
180	Warureja	Warureja	42

Sumber: BPS Kabupaten Tegal

Tabel 1.1.4 Luas Penggunaan Lahan Menurut Kecamatan di Kabupaten Tegal (Ha), 2018
Table Land Area by Subdistrict in Tegal Regency (Ha), 2018

Kecamatan Subdistrict	Lahan Sawah ^{*)} Wet Land	Bukan Lahan Sawah Dry Land	Jumlah Total
(1)	(2)	(3)	(4)
010 Margasari	3 489,000	5 195,000	8 684,000
020 Bumijawa	2 280,000	6 575,000	8 855,000
030 Bojong	2 242,000	3 610,000	5 852,000
040 Balapulang	3 151,649	4 339,351	7 491,000
050 Pagerbarang	2 752,000	1 548,000	4 300,000
060 Lebaksiu	2 719,000	1 376,000	4 095,000
070 Jatinegara	2 111,000	5 851,000	7 962,000
080 Kedungbanteng	1 379,000	7 383,000	8 762,000
090 Pangkah	1 448,000	2 103,000	3 551,000
100 Slawi	317,000	1 046,000	1 363,000
110 Dukuhwaru	1 836,060	821,940	2 658,000
120 Adiwerna	989,000	1 397,000	2 386,000
130 Dukuhturi	624,000	1 124,000	1 748,000
140 Talang	995,000	842,000	1 837,000
150 Tarub	1 741,000	941,000	2 682,000
160 Kramat	2 157,000	1 692,000	3 849,000
170 Suradadi	4 131,000	1 442,000	5 573,000
180 Warureja	4 085,000	2 146,000	6 231,000
2018	38 447	49 432	87 879
2017	38 735	49 144	87 879
2016	39 036	48 843	87 879

Ket: ^{*)} Termasuk lahan yang diusahakan di kawasan hutan

Sumber: Dinas Pertanian dan Ketahanan Pangan Kabupaten Tegal

1.2 IKLIM/*CLIMATE*

Tabel 1.2.1 Suhu Udara Maksimum (°C) Kabupaten Tegal, 2018
Table Maximum Air Temperature (°C) in Tegal Regency, 2018

Tanggal	Jan	Feb	Mar	Apr	Mei	Jun	Jul	Ags	Sep	Okt	Nop	Des
(1)	(2)	(3)	(4)	(5)	(6)	(7)	(8)	(9)	(10)	(11)	(12)	(13)
1	32,8	30,4	31,3	32,0	32,4	32,8	31,2	32,7	33,8	32,1	32,4	31,7
2	33,2	30,9	33,0	30,3	31,7	31,6	31,0	33,0	30,6	31,8	32,6	32,7
3	30,0	27,4	30,0	31,4	32,0	31,8	32,2	31,0	33,8	32,2	33,0	31,1
4	33,2	28,2	32,0	31,8	32,0	32,2	32,6	31,7	33,3	31,6	32,2	32,9
5	32,8	26,5	30,6	31,8	32,2	31,6	31,8	30,7	33,6	31,8	32,8	31,3
6	30,8	29,2	31,0	31,8	33,2	31,8	32,0	31,8	32,4	32,4	31,8	32,0
7	30,0	28,8	31,3	32,2	32,8	32,0	32,4	31,6	32,0	33,6	32,4	32,2
8	31,4	29,2	31,0	30,1	32,8	32,3	31,8	30,7	33,4	33,6	30,2	33,3
9	31,6	31,0	31,6	31,2	32,2	32,2	32,4	31,2	32,7	34,4	31,6	31,7
10	31,4	30,5	30,2	32,0	31,4	31,8	32,8	33,2	33,0	32,3	31,2	32,5
11	30,6	29,6	29,8	32,0	32,0	32,9	31,4	32,6	33,0	32,0	31,6	32,6
12	31,0	28,2	30,0	32,6	33,4	33,0	32,2	32,0	32,7	32,6	31,8	33,0
13	29,6	29,6	29,6	32,1	32,2	33,2	31,4	31,2	32,4	34,0	31,4	32,2
14	29,8	30,6	31,4	32,0	33,3	33,4	31,8	31,2	33,0	32,5	33,4	31,8
15	30,0	28,8	31,2	33,0	32,6	33,0	32,0	32,2	30,4	32,0	35,3	31,6
16	30,0	30,4	31,8	32,4	32,8	31,7	32,6	32,6	32,4	33,0	36,6	32,0
17	31,0	31,0	29,0	32,2	32,3	32,4	30,9	32,8	33,2	35,0	34,8	34,2
18	29,7	30,3	30,5	32,2	32,0	31,7	31,2	30,6	33,0	34,8	33,6	35,0
19	30,2	30,4	32,0	32,2	31,8	32,2	31,6	30,8	30,0	33,2	32,8	32,8
20	30,6	30,6	34,2	31,0	31,4	31,6	31,2	30,8	31,2	34,0	33,6	30,2
21	31,5	31,0	30,8	32,0	32,0	31,6	31,8	32,2	32,2	32,4	33,6	31,4
22	29,7	30,7	31,8	32,2	33,0	32,0	33,6	32,4	31,3	33,0	34,8	31,4
23	31,4	30,6	32,0	31,4	32,6	31,4	33,0	32,2	31,2	33,3	33,0	32,0
24	31,6	30,8	31,6	31,7	32,0	32,2	31,6	31,0	32,4	33,2	33,0	33,0
25	31,2	31,8	32,0	31,8	32,2	28,4	32,2	32,4	34,0	32,6	31,4	31,3
26	30,6	30,6	31,6	31,6	33,0	31,8	32,2	31,7	33,3	33,8	30,6	30,1
27	30,8	31,2	32,4	32,4	33,0	32,0	32,4	30,6	33,0	32,9	32,1	34,1
28	30,6	30,7	34,0	32,4	32,8	32,8	32,8	32,3	31,4	32,6	29,5	33,2
29	31,8		34,2	32,6	32,7	31,6	31,4	32,0	31,8	32,2	32,6	32,6
30	30,6		34,0	32,7	32,8	32,8	31,0	31,4	32,6	33,9	33,0	33,4
31	30,6		32,9		32,6		30,8	31,0		33,4		32,4
Rata-rata	31,0	30,0	31,6	31,9	32,4	32,1	31,9	31,7	32,4	33,0	32,6	32,3

Tabel 1.2.2 Suhu Udara Minimum (°C) Kabupaten Tegal, 2018
Table Minimum Air Temperature (°C) in Tegal Regency, 2018

Tanggal	Jan	Feb	Mar	Apr	Mei	Jun	Jul	Ags	Sep	Okt	Nop	Des
(1)	(2)	(3)	(4)	(5)	(6)	(7)	(8)	(9)	(10)	(11)	(12)	(13)
1	25,8	25,5	24,8	25,6	25,0	23,2	23,4	22,4	25,0	25,4	25,6	25,4
2	25,6	24,6	25,6	23,6	24,7	23,2	23,8	21,4	24,0	25,4	26,0	26,0
3	26,2	25,4	26,2	24,6	25,0	24,4	23,9	20,5	22,9	25,0	26,2	25,1
4	26,4	25,2	25,6	26,2	25,0	26,2	23,0	21,9	24,0	24,2	26,6	20,3
5	25,1	22,8	25,4	24,6	25,8	25,0	20,2	21,0	24,4	24,9	26,1	24,4
6	25,8	23,8	25,0	25,0	25,6	24,5	20,4	21,6	25,0	25,2	25,6	24,9
7	24,8	24,2	25,1	25,0	26,0	24,6	23,4	21,8	24,3	25,2	26,0	26,0
8	24,6	25,2	24,4	25,2	25,0	25,3	23,5	23,4	24,6	25,4	26,0	26,2
9	25,6	23,5	24,0	24,8	25,3	25,2	24,0	24,0	24,6	25,3	25,1	26,0
10	23,9	24,6	25,0	25,3	24,7	25,0	22,4	23,2	24,6	25,2	25,8	26,2
11	25,0	23,3	25,2	26,2	25,4	25,2	22,2	23,4	24,5	25,6	25,6	26,4
12	26,2	23,5	25,0	26,0	25,4	24,8	22,4	24,2	23,2	26,0	25,1	26,0
13	25,2	23,9	25,0	26,8	24,8	25,0	23,2	24,0	23,7	25,4	26,0	25,6
14	24,6	24,0	25,6	26,5	25,2	24,8	21,6	21,2	23,2	25,6	26,4	24,2
15	25,0	24,0	24,8	26,4	25,9	24,2	22,2	22,6	23,0	26,4	26,8	26,5
16	25,4	23,9	25,4	26,2	26,4	24,5	22,4	22,4	23,8	25,8	27,0	26,6
17	25,8	24,2	24,4	25,0	25,6	23,8	23,0	21,6	24,4	25,8	26,4	25,4
18	25,6	23,8	24,6	25,4	25,4	24,0	23,0	22,2	25,2	26,0	26,0	26,4
19	24,8	24,0	25,7	25,0	25,0	24,4	24,0	23,0	25,8	25,2	26,4	25,4
20	25,3	24,0	25,4	25,2	25,4	25,0	24,0	24,0	25,6	24,8	26,4	25,4
21	25,4	23,2	25,8	25,2	24,0	25,3	24,0	24,5	24,2	25,6	26,2	26,1
22	25,6	24,2	23,8	25,8	25,2	25,3	23,6	23,6	24,6	25,3	25,3	26,6
23	26,0	23,6	24,4	25,4	25,8	24,7	24,4	23,3	25,0	25,8	25,4	24,2
24	24,2	24,6	25,0	25,6	25,4	24,8	23,3	22,8	25,2	26,0	25,8	26,0
25	25,0	24,2	25,0	24,4	25,3	23,6	22,6	23,0	25,4	26,0	26,0	24,4
26	26,0	24,4	21,4	24,8	25,4	24,2	21,4	23,0	25,0	26,2	24,6	24,5
27	26,0	24,6	25,0	25,0	25,4	23,8	22,0	23,8	23,2	26,0	25,8	24,8
28	25,6	25,3	25,2	25,4	25,2	24,0	22,6	24,9	24,2	25,6	26,0	26,4
29	25,4		25,3	25,0	24,7	23,5	22,8	24,0	25,2	25,6	25,0	27,4
30	25,0		26,0	25,6	24,4	23,2	23,4	24,2	26,1	26,1	25,7	25,2
31	25,2		25,4		23,6		23,7	24,6		25,6		25,4
Rata-rata	25,4	24,2	25,0	25,4	25,2	24,5	22,9	23,0	24,5	25,5	25,9	25,5

Sumber: Badan Meteorologi dan Geofisika Balai Wilayah II Stasiun Meteorologi Klas III Tegal

Tabel 1.2.3 Suhu Udara Rata-rata (°C) Kabupaten Tegal, 2018
Table Average Air Temperature (°C) in Tegal Regency, 2018

Tanggal	Jan	Feb	Mar	Apr	Mei	Jun	Jul	Ags	Sep	Okt	Nop	Des
(1)	(2)	(3)	(4)	(5)	(6)	(7)	(8)	(9)	(10)	(11)	(12)	(13)
1	28,9	27,9	27,3	28,2	28,5	27,5	27,1	27,2	28,1	28,7	28,6	28,0
2	28,5	27,0	29,1	26,9	28,3	27,7	27,2	26,9	27,5	28,8	29,0	28,8
3	27,7	26,3	27,9	27,5	28,4	28,3	27,0	25,2	27,5	28,6	28,8	27,5
4	28,6	26,6	28,9	29,0	28,5	28,9	27,6	26,1	27,7	27,9	29,2	27,7
5	27,6	24,3	27,7	28,2	29,0	28,6	26,1	25,5	28,2	28,1	28,9	27,7
6	28,0	25,8	27,5	28,7	29,2	28,3	26,2	26,0	27,9	28,6	28,3	27,8
7	27,0	26,2	27,3	27,7	29,1	28,6	27,0	26,8	27,7	28,8	28,7	28,9
8	28,0	26,8	26,7	27,9	28,3	28,5	26,9	27,1	28,5	28,9	27,8	28,9
9	28,7	26,4	27,3	28,4	28,5	28,6	27,4	27,6	28,3	29,0	27,7	28,6
10	27,1	26,4	27,1	28,7	27,9	28,2	26,9	27,7	28,3	28,5	28,0	28,4
11	27,7	26,3	26,8	29,4	28,6	28,8	26,2	27,3	28,3	28,9	28,3	28,8
12	28,2	26,3	27,4	29,0	29,0	28,0	26,5	27,6	27,4	29,0	28,6	28,6
13	27,7	26,0	27,2	29,7	28,6	28,2	26,6	27,5	27,2	29,2	28,6	27,8
14	26,9	25,5	28,0	29,5	29,5	28,1	26,3	26,5	27,0	28,6	29,2	26,8
15	27,2	25,4	27,8	29,1	28,6	27,9	26,1	27,1	26,7	28,9	30,3	28,0
16	27,7	26,1	28,2	29,0	28,5	27,8	26,6	26,8	27,7	28,9	31,0	28,7
17	28,0	27,8	26,3	28,0	28,3	28,1	26,6	26,7	28,2	29,3	29,6	29,1
18	27,5	26,8	27,9	28,7	28,4	27,9	27,0	26,4	28,4	29,4	29,0	29,5
19	27,1	26,5	28,3	29,0	27,2	28,0	27,3	26,7	27,5	28,6	29,1	28,8
20	27,7	26,3	29,3	27,8	28,4	27,9	27,2	27,2	28,3	28,4	29,3	27,4
21	27,1	26,9	28,4	28,4	27,9	27,8	27,4	27,6	28,1	28,8	28,9	28,3
22	27,5	26,8	26,9	29,3	28,7	27,5	27,9	27,5	28,2	28,8	29,6	28,9
23	28,4	26,3	28,0	28,3	28,1	27,8	28,1	27,3	28,0	29,3	28,9	27,6
24	27,0	26,8	27,2	28,5	27,8	27,9	27,6	26,9	28,4	29,0	29,2	28,5
25	28,1	27,0	27,1	27,4	27,8	25,2	26,8	26,9	29,1	28,9	28,3	26,8
26	28,2	26,7	28,1	28,7	28,0	26,7	26,2	26,9	28,5	29,3	27,2	27,2
27	28,1	28,0	27,8	28,9	28,6	27,3	26,3	27,5	27,7	29,0	28,3	28,0
28	28,1	27,5	28,8	28,5	28,1	27,4	26,9	28,2	27,7	28,5	27,8	29,2
29	27,5		29,0	28,6	28,2	27,1	26,8	27,7	28,3	28,8	27,8	29,8
30	27,3		29,2	28,9	28,2	27,4	27,2	27,5	28,9	29,2	28,5	29,0
31	28,3		28,5		27,9		27,2	27,7		29,1		28,1
Rata-rata	27,8	26,5	27,8	28,5	28,4	27,9	26,9	27,0	28,0	28,8	28,7	28,3

Sumber: Badan Meteorologi dan Geofisika Balai Wilayah II Stasiun Meteorologi Klas III Tegal

Tabel 1.2.4 Jumlah Curah Hujan (mm) Kabupaten Tegal, 2018
Table Number of Rainfall (mm) in Tegal Regency, 2018

Tanggal	Jan	Feb	Mar	Apr	Mei	Jun	Jul	Ags	Sep	Okt	Nop	Des
(1)	(2)	(3)	(4)	(5)	(6)	(7)	(8)	(9)	(10)	(11)	(12)	(13)
1	0,0	0,0	0,0	36,5	0,0	0,0	0,0	0,0	0,2	0,0	6,4	0,0
2	0,0	37,9	ttu	42,5	0,0	0,0	0,0	0,0	ttu	0,0	1,3	0,0
3	0,0	0,6	0,0	4,6	0,0	0,0	0,0	0,0	0,0	0,0	0,0	1,3
4	1,1	1,0	5,0	0,0	0,0	0,0	0,0	0,0	0,0	0,0	0,0	0,0
5	ttu	10,3	0,5	0,4	0,0	0,0	0,0	0,0	0,0	0,0	0,0	42,0
6	0,4	26,6	9,0	0,0	ttu	0,0	0,0	0,0	0,0	0,0	0,0	0,0
7	2,6	ttu	ttu	10,2	0,0	0,0	0,0	0,0	0,0	0,0	0,7	ttu
8	3,5	3,0	0,5	ttu	1,9	0,0	0,0	0,0	0,0	0,0	ttu	3,2
9	0,0	75,2	88,5	0,0	1,6	0,0	0,0	0,0	0,0	0,0	9,6	0,4
10	7,1	16,0	37,8	0,0	0,0	0,0	0,0	0,0	0,0	0,0	0,0	0,0
11	ttu	71,0	87,5	ttu	0,0	0,0	0,0	0,0	0,0	0,0	0,0	0,5
12	0,0	15,8	0,0	2,3	0,0	3,4	0,0	0,0	0,0	0,0	0,0	0,5
13	ttu	31,5	3,3	0,0	0,0	0,0	0,0	0,0	0,0	0,0	0,0	1,0
14	10,7	23,5	0,0	0,0	0,0	0,0	0,0	0,0	0,0	0,0	0,0	3,6
15	4,0	16,3	5,8	0,0	ttu	0,0	0,0	0,0	0,0	0,0	0,0	0,5
16	0,0	7,0	1,3	0,0	ttu	0,0	0,0	0,0	0,0	0,0	0,0	0,0
17	0,0	0,0	1,9	0,3	0,0	14,0	0,0	0,0	0,0	0,0	2,1	0,0
18	0,0	33,7	0,0	0,0	0,0	0,0	0,0	0,0	0,0	0,0	0,0	ttu
19	3,6	21,5	0,0	24,4	8,3	0,0	0,0	0,0	ttu	0,0	0,0	3,3
20	ttu	14,0	0,0	ttu	5,5	9,0	0,0	0,0	0,0	12,5	0,0	0,0
21	30,0	28,8	0,0	ttu	33,0	0,0	0,0	0,0	0,0	0,0	0,0	0,0
22	ttu	12,2	4,2	1,0	ttu	ttu	0,0	0,0	0,0	0,0	0,0	0,0
23	ttu	66,0	2,4	0,4	2,2	0,0	0,0	0,0	0,0	0,0	0,0	27,8
24	15,8	25,2	2,9	1,5	0,0	2,0	0,0	0,0	0,0	0,0	1,0	0,0
25	0,0	10,5	0,0	2,9	0,0	2,0	0,0	0,0	0,0	0,0	0,0	17,0
26	0,0	3,5	0,0	5,7	0,7	0,0	0,0	0,0	7,0	0,0	ttu	2,4
27	0,0	ttu	4,2	21,6	0,0	0,0	0,0	0,0	0,0	0,0	0,0	12,2
28	0,0	0,3	0,0	0,0	0,0	0,0	0,0	0,0	0,0	0,0	0,0	0,0
29	2,0		0,0	0,0	0,0	0,0	0,0	0,0	0,0	0,0	13,9	0,0
30	2,6		0,0	0,0	0,0	0,0	0,0	0,0	0,0	0,0	0,0	1,0
31	0,0		0,2		0,0		0,0	0,0		2,3		67,0
Jumlah	83,4	551,4	255,0	154,3	53,2	30,4	0,0	0,0	7,2	14,8	35,0	183,7
Hari Hujan	11	22	13	11	6	5	0	0	1	2	6	12

Tabel 1.2.5 Kelembaban Udara Rata-rata (persen) Kabupaten Tegal, 2018
Table Average Air Humidity (percent) of Tegal Regency, 2018

Tanggal	Jan	Feb	Mar	Apr	Mei	Jun	Jul	Ags	Sep	Okt	Nop	Des
(1)	(2)	(3)	(4)	(5)	(6)	(7)	(8)	(9)	(10)	(11)	(12)	(13)
1	72	83	83	82	72	71	75	71	72	71	74	76
2	72	85	76	86	74	76	77	64	73	73	72	74
3	81	88	83	83	73	76	71	67	66	69	74	82
4	77	87	80	77	74	77	72	64	63	69	72	77
5	78	92	84	81	72	78	68	66	67	69	75	80
6	78	89	84	78	72	78	69	63	73	69	76	79
7	84	87	84	81	74	76	70	66	72	68	77	74
8	81	86	84	82	78	76	72	71	69	66	82	77
9	80	84	83	79	76	77	71	71	69	66	81	79
10	82	87	87	74	79	74	69	67	67	70	79	78
11	79	88	89	75	73	74	69	70	69	70	75	77
12	78	81	83	80	74	78	71	71	69	68	77	78
13	78	89	83	77	75	74	72	72	68	66	74	78
14	83	89	80	78	73	71	69	71	67	71	72	85
15	83	91	80	78	76	71	68	69	70	72	66	78
16	73	86	80	77	77	74	67	64	66	68	64	70
17	78	82	88	80	79	75	70	64	66	68	72	71
18	81	85	80	78	76	73	73	68	67	64	73	69
19	85	87	80	78	83	74	72	70	78	69	73	75
20	78	87	74	84	79	79	73	72	76	71	73	78
21	84	85	79	81	82	79	74	72	71	71	73	75
22	83	85	82	76	79	79	71	68	71	71	67	72
23	79	87	79	81	80	76	70	68	70	70	68	79
24	84	88	82	82	81	76	72	68	68	71	69	72
25	78	83	79	84	80	88	73	65	65	71	76	84
26	78	85	77	78	79	79	71	67	71	70	80	79
27	78	83	78	75	73	75	68	73	70	72	76	76
28	77	83	73	77	74	74	67	70	66	73	78	70
29	83	-	73	75	74	73	71	69	69	71	80	65
30	84	-	72	73	76	70	72	69	69	67	75	71
31	81	-	77		71		74	73		69		78
Rata-rata	80	86	80	79	76	76	71	68	69	69	74	76

Sumber: Badan Meteorologi dan Geofisika Balai Wilayah II Stasiun Meteorologi Klas III Tegal

Tabel 1.2.6 Tekanan Udara Rata-rata Diatas Permukaan Laut (milibar)
Table Kabupaten Tegal, 2018
Average Air Pressure Above Sea Surface (milibar) in Tegal
Regency, 2018

Tanggal	Jan	Feb	Mar	Apr	Mei	Jun
(1)	(2)	(3)	(4)	(5)	(6)	(7)
1	1006,3	1009,0	1008,9	1008,3	1010,9	1009,9
2	1006,9	1009,2	1007,7	1009,7	1011,1	1009,8
3	1007,2	1010,1	1008,2	1009,6	1011,2	1009,1
4	1007,8	1010,2	1008,1	1008,5	1011,5	1009,1
5	1008,1	1011,8	1008,9	1007,6	1012,0	1010,2
6	1008,1	1011,5	1008,9	1008,5	1011,4	1010,5
7	1009,1	1010,0	1008,4	1009,1	1010,5	1010,0
8	1009,2	1009,8	1008,7	1009,9	1010,5	1009,6
9	1009,9	1009,7	1008,1	1010,0	1011,0	1010,5
10	1009,8	1009,9	1009,0	1009,7	1010,9	1011,7
11	1008,8	1010,6	1009,5	1008,5	1010,1	1011,6
12	1008,0	1011,9	1008,8	1009,0	1009,8	1010,9
13	1008,2	1012,3	1010,2	1008,3	1009,5	1010,3
14	1008,5	1011,7	1009,8	1007,6	1008,8	1010,4
15	1007,2	1012,0	1009,9	1007,9	1008,3	1010,6
16	1007,4	1009,9	1009,2	1009,2	1008,1	1010,5
17	1007,2	1009,0	1009,9	1009,9	1008,0	1010,2
18	1007,8	1009,4	1009,8	1009,5	1007,4	1010,3
19	1007,3	1009,0	1009,3	1008,7	1007,6	1011,1
20	1006,5	1008,6	1007,7	1009,1	1008,3	1011,4
21	1006,0	1007,5	1006,7	1009,0	1008,6	1011,2
22	1005,6	1008,0	1008,2	1008,0	1008,2	1011,0
23	1006,1	1009,5	1008,0	1008,8	1008,8	1010,2
24	1005,9	1010,6	1008,5	1008,9	1008,7	1010,2
25	1005,2	1008,6	1010,5	1009,3	1008,5	1010,8
26	1005,7	1009,0	1010,0	1009,1	1008,8	1011,0
27	1005,9	1008,6	1010,1	1010,7	1009,2	1010,3
28	1006,3	1008,4	1009,4	1010,8	1009,4	1010,0
29	1007,4		1008,4	1009,9	1009,0	1008,9
30	1008,1		1008,2	1010,2	1009,5	1009,9
31	1008,1		1008,5		1009,9	
Rata-rata	1007,4	1009,9	1008,9	1009,1	1009,5	1010,4

Lanjutan Tabel/*Continued Tabel 1.2.6*

Tanggal	Jul	Ags	Sep	Okt	Nop	Des
(1)	(8)	(9)	(1)	(11)	(12)	(13)
1	1010,7	1012,8	1012,1	1009,9	1008,9	1009,0
2	1010,6	1012,6	1011,7	1010,0	1010,1	1008,3
3	1010,6	1011,8	1011,7	1010,5	1009,8	1009,2
4	1010,7	1011,7	1011,8	1010,2	1009,0	1008,6
5	1010,8	1011,9	1010,9	1010,5	1008,2	1008,2
6	1009,8	1010,7	1010,5	1010,7	1008,0	1007,4
7	1009,2	1099,9	1010,7	1010,2	1008,1	1007,9
8	1009,8	1010,3	1010,2	1009,7	1008,4	1009,0
9	1009,8	1011,4	1012,2	1009,3	1008,6	1008,7
10	1010,5	1011,5	1013,2	1009,5	1009,2	1008,6
11	1010,8	1010,5	1012,5	1010,4	1009,2	1008,7
12	1010,3	1011,0	1011,4	1011,0	1008,5	1009,1
13	1009,9	1011,6	1010,3	1011,2	1008,2	1009,5
14	1010,1	1011,3	1010,8	1011,9	1009,5	1010,1
15	1010,4	1010,5	1010,2	1011,8	1010,1	1010,4
16	1009,6	1009,6	1010,2	1011,0	1009,6	1010,8
17	1009,4	1009,8	1009,9	1010,3	1009,9	1010,7
18	1009,8	1010,2	1010,4	1010,9	1011,0	1010,8
19	1009,6	1010,6	1010,7	1011,4	1011,1	1010,7
20	1010,8	1010,6	1010,8	1011,9	1010,5	1010,1
21	1011,9	1010,3	1011,9	1011,6	1010,1	1000,0
22	1011,4	1010,1	1012,3	1011,2	1010,6	1009,6
23	1010,2	1011,3	1012,2	1011,2	1010,8	1009,0
24	1010,4	1010,7	1011,2	1011,1	1011,2	1008,5
25	1010,7	1010,1	1010,5	1011,5	1010,9	1009,1
26	1011,2	1010,3	1010,6	1011,6	1011,3	1009,1
27	1011,0	1011,2	1010,1	1010,9	1011,1	1008,4
28	1010,4	1011,1	1009,8	1009,6	1011,9	1007,5
29	1010,4	1011,6	1009,6	1009,0	1011,0	1008,0
30	1010,7	1011,1	1009,6	1008,6	1010,5	1008,7
31	1011,2	1011,6		1008,4		1009,2
Rata-rata	1010,4	1013,9	1011,0	1010,5	1009,8	1008,8

Sumber: Badan Meteorologi dan Geofisika Balai Wilayah II Stasiun Meteorologi Klas III Tegal

Tabel 1.2.7 Arah Angin Terbanyak (Derajat) Kabupaten Tegal, 2018
Table The Most Wind Direction (Degree) in Tegal Regency, 2018

Tanggal	Jan	Feb	Mar	Apr	Mei	Jun	Jul	Ags	Sep	Okt	Nop	Des
(1)	(2)	(3)	(4)	(5)	(6)	(7)	(8)	(9)	(10)	(11)	(12)	(13)
1	240	330	240	350	200	200	200	200	200	210	200	200
2	220	130	220	350	200	200	200	200	350	200	30	200
3	200	290	0	350	190	200	220	200	210	190	190	10
4	200	310	200	200	190	50	200	200	210	200	210	200
5	260	300	260	200	40	60	200	200	200	200	200	20
6	190	340	0	230	90	180	210	200	200	200	200	200
7	200	300	0	40	190	190	200	200	200	200	200	200
8	350	290	0	40	220	200	210	200	200	200	200	200
9	340	290	0	40	200	200	190	190	200	200	350	40
10	280	340	280	30	200	190	210	200	200	200	240	190
11	340	320	340	20	200	190	200	200	200	200	10	200
12	320	290	320	30	200	190	200	210	200	220	200	200
13	300	300	300	350	180	200	210	200	200	210	210	200
14	320	320	0	20	200	200	190	200	200	200	200	280
15	300	300	300	190	200	200	200	200	210	210	230	200
16	290	340	0	350	210	60	190	200	210	200	210	210
17	320	330	0	190	200	70	200	210	200	190	200	210
18	320	340	0	190	210	200	200	200	200	200	200	210
19	320	340	0	350	340	200	200	200	200	190	350	240
20	320	340	0	190	30	200	200	210	210	200	210	220
21	340	340	0	40	210	200	200	200	230	190	210	220
22	310	340	0	40	200	190	210	200	210	200	200	210
23	300	350	0	40	200	200	210	200	200	350	200	290
24	340	350	0	20	210	200	200	200	200	200	210	200
25	290	350	290	340	190	200	200	210	200	200	350	200
26	300	340	0	60	200	200	200	200	200	200	200	280
27	280	340	280	60	200	200	200	190	210	200	220	220
28	310	350	310	60	220	200	200	180	200	200	50	220
29	290	-	0	120	200	200	190	200	200	200	200	220
30	320	-	320	190	200	200	200	200	50	200	210	220
31	340	-	340	-	200	-	200	200	-	210	-	180

Sumber: Badan Meteorologi dan Geofisika Balai Wilayah II Stasiun Meteorologi Klas III Tegal

Tabel 1.2.8 Kecepatan Angin Maksimum (knots) Kabupaten Tegal, 2018
Table Maximum Wind Speed (knots) in Tegal Regency, 2018

Tanggal	Jan	Feb	Mar	Apr	Mei	Jun	Jul	Ags	Sep	Okt	Nop	Des
(1)	(2)	(3)	(4)	(5)	(6)	(7)	(8)	(9)	(10)	(11)	(12)	(13)
1	11	10	8	8	10	8	8	12	8	9	9	8
2	10	10	6	5	11	6	9	9	10	8	8	11
3	8	19	5	11	9	8	8	16	14	12	6	5
4	8	17	7	11	7	7	6	13	11	12	8	8
5	17	16	8	9	12	9	6	18	14	15	10	9
6	8	10	13	11	18	11	10	11	5	11	8	5
7	5	12	11	8	15	8	10	9	13	12	11	9
8	10	16	13	12	11	11	10	12	10	10	4	13
9	8	11	11	8	18	8	14	11	12	9	5	9
10	11	9	8	8	8	10	11	18	9	8	8	8
11	8	16	7	12	11	8	10	11	6	8	14	8
12	15	19	6	10	8	9	7	14	9	13	6	8
13	14	16	8	13	7	11	11	11	8	11	11	11
14	12	11	11	8	8	11	8	7	14	13	12	11
15	13	22	7	12	9	6	14	10	11	12	7	11
16	24	11	8	8	8	8	9	8	16	10	16	17
17	10	8	8	8	10	20	8	15	9	9	10	16
18	9	8	7	11	11	15	10	7	9	15	11	14
19	6	11	9	8	6	15	8	9	8	8	7	12
20	6	10	10	6	8	11	8	7	11	10	14	8
21	8	12	12	8	7	8	9	9	8	11	14	9
22	14	10	17	10	11	11	9	8	13	13	9	10
23	16	7	8	8	18	8	8	11	14	13	15	14
24	8	8	11	11	8	8	11	11	12	14	14	10
25	17	6	19	24	9	12	8	8	11	7	7	6
26	18	9	10	14	8	5	11	8	12	11	10	8
27	14	7	11	11	7	6	12	9	9	10	8	9
28	13	10	7	10	8	11	13	12	14	16	5	15
29	13	-	11	10	12	8	12	10	11	11	9	11
30	15	-	7	8	11	11	11	12	14	8	12	11
31	16	-	11	-	14	-	9	7	-	14	-	11
Rata-rata	12	12	10	10	10	10	10	11	11	11	10	10

Sumber: Badan Meteorologi dan Geofisika Balai Wilayah II Stasiun Meteorologi Klas III Tegal

Tabel 1.2.9 Kecepatan Angin Rata-rata (knots) Kabupaten Tegal, 2018
Table Average Wind Speed (knots) in Tegal Regency, 2018

Tanggal	Jan	Feb	Mar	Apr	Mei	Jun	Jul	Ags	Sep	Okt	Nop	Des
(1)	(2)	(3)	(4)	(5)	(6)	(7)	(8)	(9)	(10)	(11)	(12)	(13)
1	5	4	1	2	4	5	4	5	4	4	3	4
2	5	4	2	2	4	3	4	3	3	4	4	4
3	3	5	2	4	5	3	4	5	5	5	3	2
4	3	5	3	3	3	3	3	5	7	5	3	3
5	4	5	2	4	4	3	3	9	7	5	4	3
6	4	4	4	2	5	4	6	5	3	4	4	2
7	2	4	3	3	4	3	5	5	5	5	4	4
8	3	6	4	2	3	5	5	6	4	6	1	3
9	3	3	4	3	5	3	7	5	7	5	3	3
10	6	3	2	4	2	4	7	7	5	4	3	4
11	4	5	3	4	4	4	4	4	4	3	3	3
12	5	6	3	3	4	3	4	7	5	5	3	3
13	6	5	3	3	3	4	5	6	5	5	4	4
14	4	4	3	3	3	5	3	4	7	5	6	3
15	5	4	3	2	4	4	5	3	6	5	4	5
16	8	3	4	3	3	4	5	4	6	5	5	7
17	4	3	2	3	3	5	5	8	6	5	4	7
18	4	3	2	5	6	6	5	3	5	5	7	5
19	2	4	3	3	2	5	4	4	3	4	4	4
20	2	3	4	2	2	4	5	4	4	3	5	4
21	2	4	4	2	2	4	4	4	4	5	5	4
22	5	4	4	3	5	4	5	4	5	5	4	5
23	5	1	3	4	6	4	5	6	6	4	8	4
24	4	2	4	3	3	4	5	5	5	7	5	5
25	5	2	5	6	5	4	4	4	5	3	3	3
26	6	1	4	5	3	3	6	4	5	4	2	3
27	7	2	4	4	3	4	7	5	5	4	3	4
28	7	3	4	1	4	5	5	6	6	5	2	9
29	4	-	5	3	5	4	5	5	5	5	3	6
30	5	-	3	4	5	6	4	7	4	4	8	4
31	7	-	3	-	6	-	5	4	-	6	-	4
Rata-rata	4	4	3	3	4	4	5	5	5	5	4	4

Sumber: Badan Meteorologi dan Geofisika Balai Wilayah II Stasiun Meteorologi Klas III Tegal

Tabel 1.2.10 Lamanya Matahari Bersinar (jam) di Kabupaten Tegal, 2018
Table Duration of Sunshine (hour) in Tegal Regency, 2018

Tanggal	Jan	Feb	Mar	Apr	Mei	Jun	Jul	Ags	Sep	Okt	Nop	Des
(1)	(2)	(3)	(4)	(5)	(6)	(7)	(8)	(9)	(10)	(11)	(12)	(13)
1	5,8	2,5	6	6,7	9,4	9,4	9	7,7	6,9	8,9	8,5	4,3
2	7	4,7	8,8	3,4	8,5	7,7	6,7	8,6	8,6	9,5	8	8,7
3	0,4	0,6	3,2	6,7	9	8,6	9	9	9,6	9,1	5,6	2,4
4	3,6	0,9	8,5	9,6	8,2	8,2	7,7	8,8	8,9	9	3,3	8,5
5	4,1	0	2	8,1	9,1	8,3	8,9	9	8,6	9,5	6,6	4,4
6	5,2	3	6,1	8,3	9,1	9	9,4	9,4	8,2	9,9	1,2	7,4
7	0	1,7	4,6	7,6	9,5	9	8	8,4	7	8,8	6,7	7,5
8	3	4,2	3,6	3,5	7	7,4	7,3	8,6	9,8	10	0	4,6
9	6,9	7,3	7,5	9,3	9,3	8,4	8,9	9	9,2	7	5	2,5
10	4,2	6,4	4,6	9,4	4,8	8,2	7,5	8,3	9	10,3	1,4	5
11	3,3	1,7	2,9	8,6	9,5	9	8,5	8,4	9,3	10,3	5,5	3
12	1,5	1,5	3,7	6,6	8,8	8,4	9	8,6	8,5	9,5	5,9	6,3
13	1,2	1,8	1,8	8,8	7,7	8,4	8	8,7	8,3	7,8	3,7	4,7
14	1,7	2,1	8,3	6,1	8,5	6,4	8,6	7,8	6,2	5,5	7,4	0,2
15	1,9	0,5	8,4	5,7	6,6	8,9	9	8,4	7,8	8,1	9	2,8
16	2,6	4,5	7,7	7	3,4	7,4	8,8	8,1	10	7,8	8,5	1,2
17	1,1	10	2	6,1	4,3	8,2	8,8	9,5	9,2	9,6	6,8	7,8
18	4,5	5,3	9	8,9	8,7	9,2	9	9,3	9,3	9,8	3,5	9,2
19	2,3	5,4	8	9	3,4	5,4	8,5	9,4	0,9	7	4,9	7,7
20	4,3	5,9	7,1	2,5	5,8	7,2	8,4	9,6	4	7,5	7,5	0,3
21	1,2	8,4	4,1	8	7,5	3,1	6,5	8,8	5,1	10,3	7,2	2,5
22	1,6	7,5	6,6	8,6	7,5	4,7	8	8,6	9,5	10	8,2	4,2
23	7,1	4,2	8,3	2	7,8	8,1	9	8	8,5	8,3	5,6	3
24	7	5,6	3,8	5,2	4,5	6,9	6,4	9,2	10,1	7,7	8,4	5,9
25	3,5	6,1	2,5	6	5,5	0	9	9	10,1	9,6	1	3,4
26	4,1	3,2	8,2	9	6	4,5	9	8,6	8,1	7,8	0,9	0
27	4,3	6,4	3,5	8,2	8,5	7,8	9,2	8,8	9	7,1	7	7,6
28	6,8	6,7	8,5	5,8	5	6,1	9,5	6,3	10	7,5	0	5,5
29	5	-	9,6	6,3	8,5	7,6	8,5	1,7	10	9	6,6	9,3
30	5,5	-	8,6	9,2	8,5	9,2	8	8,4	9,8	7,8	4,3	6
31	4,6	-	9,1	-	8,5	-	8,2	8,5	-	8	-	5
Jumlah	115,3	118,1	186,6	210,2	228,4	220,7	252,3	251,5	242,5	268	158,2	150,9

Sumber: Badan Meteorologi dan Geofisika Balai Wilayah II Stasiun Meteorologi Klas III Tegal

Tabel 1.2.11 Jumlah Penguapan 24 jam (mm) di Kabupaten Tegal, 2018
Table Number of 24-hour Evaporation (mm) in Tegal Regency, 2018

Tanggal	Jan	Feb	Mar	Apr	Mei	Jun	Jul	Ags	Sep	Okt	Nop	Des
(1)	(2)	(3)	(4)	(5)	(6)	(7)	(8)	(9)	(10)	(11)	(12)	(13)
1	5	4,3	4,7	9,7	5,3	5	3,8	3,3	3,9	5,9	6,4	4,2
2	6	9,3	5,5	TTU	5,2	4	2,9	5,3	5,2	5,5	5	5,8
3	3	2,9	3,4	4,6	4,8	4,5	5,6	5,2	7,1	7,5	5,7	3,7
4	4,1	1,5	5,8	5,8	5,3	3,5	4,2	5,2	7	6,1	4,1	6
5	4,8	3	3,7	4,6	4,7	5,4	5,1	6,5	6,2	6,4	6	9
6	4,7	5,9	6,2	4,6	5,1	4,1	4,6	6,9	4,8	5,8	3	4,5
7	2,9	3,4	3,6	6	4,9	4,7	4,6	4,4	5,5	5,8	4,8	4,4
8	4,8	3,5	4,1	3,2	4,4	3,8	4,4	4,7	6	6,4	2,5	4,6
9	3,8	///	///	5	5,7	4,6	4,1	5	6	6	3,6	3,1
10	5,1	8	8,6	6	3,4	4,5	5,5	4,4	6	6,6	3	4
11	5	///	///	5,3	5	5,1	5	5,6	5	6,3	5,2	2
12	3,5	///	3,7	4,6	4,7	4,5	4	5,2	5,6	5	4	4,7
13	4,2	6,1	3,3	4,9	3,4	4,7	4,4	5,1	4,8	5	5,1	4,3
14	8,4	7,7	6	5	5	4	6,5	3,7	5,4	5	5,3	4,9
15	4,4	5,1	5,5	3,8	5	6,2	4,6	5,5	4,9	5	6,5	3,3
16	5,5	5,4	5,5	4,4	3,5	4,2	5,3	5,1	7,2	6,5	6	6
17	3,4	5,8	3,8	4,2	3,7	6,7	4,7	6,4	6,1	5,5	4,7	6
18	4,4	10,9	5,5	5	4,8	4,8	5	4,4	5,6	6	5	6,6
19	2,2	6,8	4,7	10,8	4,3	4,3	3,8	5,5	2,8	4,5	4,9	6,2
20	4,2	6,1	5,9	0,5	5	5,9	3	5,4	4	7,1	4,9	3,5
21	8,2	8,8	3,6	4,5	9,5	5	3,4	3,6	5	6,4	5,7	4
22	3,5	6,1	5	4,4	5,2	3,8	6,1	4,3	6,5	5,1	6,2	5,8
23	4,7	///	4,6	4,3	6,2	4,1	5	5,9	5,2	6,7	3,9	6,4
24	6,8	7,3	5,1	3,7	3,5	4	3,6	5,3	7,1	5	6,2	4,1
25	5	7,4	3,1	4,9	3,8	2,2	5,2	6,2	5,8	5,7	3,6	9
26	5	3,3	5,3	6,4	4,6	4	4	3,7	6,5	5,2	4,6	2,9
27	4,7	4,7	4,4	8,1	4,1	4,4	5	4,8	5,9	5,3	5,1	7,2
28	6,1	5,2	5	5,1	6	3,5	5,4	5	5,7	5	2,6	5,2
29	3,7	-	4,6	4,3	4,8	3,5	5,1	4,6	6	5,2	6,7	8,2
30	3,9	-	5,7	5,2	4	5,7	3,9	4,9	6,8	6,4	3,9	4,6
31	3,9	-	6,1	-	5,7	-	4,8	6,0	-	6,1	-	-
Jumlah	144,9	138,5	142	148,9	150,6	134,7	142,6	151,1	169,6	180	144,2	154,2

Sumber: Badan Meteorologi dan Geofisika Balai Wilayah II Stasiun Meteorologi Klas III Tegal

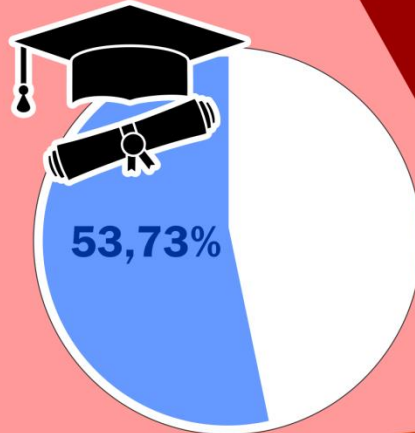

<https://tegalkab.bps.go.id>

PEMERINTAHAN

Government

2

Jumlah PNS di Kabupaten Tegal
Tahun 2018 sebanyak 9.708 orang



5.216 civil servants
is Bachelor degree

Sebanyak **5.216** PNS
berpendidikan Sarjana

PENJELASAN TEKNIS

1. Anggota Dewan Perwakilan Rakyat Daerah (DPRD) dipilih melalui pemilihan umum (pemilu) dan dilantik dalam masa jabatan lima tahun.
2. Susunan Pemerintahan Daerah Kabupaten/Kota periode 2014–2019 terdiri atas kepala daerah dan Dewan Perwakilan Rakyat Daerah (DPRD) dibantu oleh Perangkat Daerah.
3. Perangkat daerah kabupaten/kota terdiri atas sekretariat daerah, sekretariat DPRD, dinas daerah, lembaga teknis daerah, kecamatan dan kelurahan.
4. Dinas daerah merupakan unsur pelaksana otonomi daerah, Kepala dinas daerah bertanggung jawab kepada kepala daerah melalui Sekretaris Daerah, Lembaga teknis daerah merupakan unsur pendukung tugas kepala daerah dalam penyusunan dan pelaksanaan kebijakan daerah yang bersifat spesifik berbentuk badan,

TECHNICAL NOTES

1. *Regional House of Representatives (DPRD) members are elected through a general election and appointed for a five-years membership.*
2. *The local government structure of Regency/City period 2014–2019 consists of heads of regions and the Regional House of Representatives (DPRD) assisted by the local device.*
3. *Devices Regency/City consists of the regional secretariat, the secretariat of DPRD, local agencies, regional technical agencies, subdistricts and village.*
4. *The Office area is implementing the element of regional autonomy, Head of the local agencies responsible to the head of the region through the Regional Secretary, A local technical institute supporting elements of regional heads tasks in the preparation and implementation of regional policies that are specific entity, office, or*

kantor, atau rumah sakit umum daerah, Kepala badan, kantor, atau rumah sakit umum daerah tersebut bertanggung jawab kepada kepala daerah melalui Sekretaris Daerah.

5. Kecamatan dibentuk di wilayah kabupaten/kota dengan Peraturan Daerah berpedoman pada Peraturan Pemerintah, Kecamatan dipimpin oleh camat yang dalam pelaksanaan tugasnya memperoleh pelimpahan sebagian wewenang bupati atau walikota untuk menangani sebagian urusan otonomi daerah, Kelurahan dibentuk di wilayah kecamatan dengan Peraturan Daerah berpedoman pada Peraturan Pemerintah, Kelurahan dipimpin oleh lurah yang dalam pelaksanaan tugasnya memperoleh pelimpahan dari Bupati/Walikota.

public hospitals of the region to the head region through the Regional Secretary.

5. *Subdistrict was formed in the Regency/City based on the regional Regulation Government Regulation, Subdistrict headed by the subdistrict head in the exercise of their duties obtain partial delegation of authority regent/mayor to handle most affairs of regional autonomy, Village of subdistricts have formed a regional regulation based on the Government Regulation, The village led by the headman in the execution of his duty devolution of regent/mayor.*

ULASAN

Kabupaten Tegal mempunyai wilayah administrasi yang terdiri atas 18 Kecamatan, 287 Desa/Kelurahan. Dasar hukum pembagian wilayah administrasi tersebut adalah Undang-undang Nomor 13 Tahun 1950 tentang Pembentukan Daerah-daerah Kabupaten dalam Lingkungan Propinsi Jawa Tengah, Selanjutnya dengan ditetapkannya Peraturan Pemerintah Nomor 7 Tahun 1986 tentang Perubahan Batas Wilayah Kotamadya Tingkat II Tegal dan Kabupaten Daerah Tingkat II Tegal, semakin memperjelas batas-batas wilayah Kabupaten Tegal dan Kota Tegal.

Roda Pemerintahan Daerah Kabupaten Tegal diselenggarakan oleh Pemerintah Daerah dan Dewan Perwakilan Rakyat Daerah (DPRD) menurut asas Otonomi Daerah dan Tugas Pembantuan (UU No. 32 Tahun 2004), Pemerintah Kabupaten Tegal dipimpin oleh Bupati sebagai Kepala Daerah dan Kepala Eksekutif yang dibantu oleh Wakil Bupati, Dalam menyusun kebijakan dan mengawasi kebijakan dinas daerah dan lembaga teknis daerah Bupati dibantu oleh

DESCRIPTION

Tegal Regency has administrative area consisting of 18 subdistricts, 287 villages. The legal basis for the division of the administration, is law No, 13/1950 on the Establishment of Regions Environmental Regency in Jawa Tengah Province, Furthermore, with the enactment of Government Regulation 7/1986 on the Amendment Borders Tegal Municipality of level II and Level II Regional District Tegal, further clarify the boundaries of the Tegal Regency and Tegal City.

Local government of Tegal Regency organized by the Regional Government and Regional House of Representatives (DPRD) in accordance with the principles of autonomy and Tasks (Act No. 32/2004), Tegal regency government led by the Regent as Regional Head and Chief Executive Officer, assisted by the Vice Regent, In formulating policies and oversees the policies of the local agencies and the local technical institute Regent assisted by the Regional Secretary.

Sekretaris Daerah.

Jumlah wakil rakyat yang duduk pada lembaga legislatif, yaitu Dewan Perwakilan Rakyat Daerah (DPRD) sebanyak 50 orang, dengan 40 orang laki-laki dan 10 orang perempuan.

Secara organisasi, lembaga wakil rakyat tahun ini terdiri dari 7 fraksi hasil Pemilihan Umum Tahun 2014, yaitu F-PKB, F-PDIP, F-PGolkar, F-PGerindra, F-DAS, F-PPP, F-HARNAS.

Dalam menjalankan fungsinya, DPRD Kabupaten Tegal membentuk alat kelengkapan DPRD yang terdiri dari Koordinator/Pimpinan DPRD Kabupaten Tegal, Komisi-komisi dan Badan-badan, Komisi DPRD Kabupaten Tegal terdiri atas 4 komisi yaitu; Komisi I yang membidangi Pemerintahan yang beranggotakan 12 orang, Komisi II membidangi Perekonomian yang beranggotakan 12 orang, Komisi III membidangi Pembangunan Infrastruktur beranggotakan 11 orang dan Komisi IV membidangi Kesejahteraan Sosial beranggotakan 11 orang.

Pegawai Negeri Sipil (PNS) Daerah Otonom Kabupaten Tegal pada tahun 2018 sebanyak 9.708 orang, 49,22

The number of representatives who sit on the legislature, the Regional House of Representatives (DPRD) of 50 people, with 40 men and 10 women.

In organizations, people's representative bodies this year consists of 7 fraction of the General Election of 2014, the F-PKB, F-PDIP, F-PGolkar, F-PGerindra, F-DAS, F-PPP, F-Harnas.

In carrying out its functions, the council Tegal formed fittings parliament consisting of the Coordinator / Head of Tegal Regency, commissions and agencies, Commission Tegal Regency consists of four commissions, namely; Commission I of the 12-member Government, Commission II in charge of the 12-member Economic, Commission III overseeing Infrastructure Development 11 members and Commission IV overseeing Social Welfare 11 members.

Civil Servants (PNS) Autonomous Tegal Regency in 2017 as many as 9,708 people, 49.22 per cent are women. Based groups, the majority of

GOVERNMENT

persen diantaranya perempuan. Berdasarkan golongan, mayoritas PNS adalah golongan III sebesar 44,06 persen. Sementara itu, golongan IV sebesar 35,57 persen dan golongan II sekitar 19,37 persen, sedangkan golongan I sebesar 0,99 persen. Seorang Pegawai yang tingkat pendidikannya tinggi diharapkan dapat mendongkrak kualitas institusi dimana dia bekerja. Prosentase PNS di Kabupaten Tegal yang berpendidikan diatas SLTA sebesar 76,70 persen, sedangkan yang berpendidikan SLTA kebawah sebesar 23,30 persen. Persentase tersebut menunjukkan kualitas sumber daya manusia yang baik dalam menjalankan kegiatan dalam pemerintahan di Kabupaten Tegal.

Sesuai UU No. 32 Tahun 2004, Pemerintah Desa dibentuk atas Pemerintah Desa dan Badan Permusyawaratan Desa. Pemerintah Desa terdiri atas Kepala Desa dan Perangkat Desa.

Badan Perwakilan Desa berdasarkan Peraturan Pemerintah No. 72 Tahun 2005 tentang Pemerintahan Desa adalah menetapkan Peraturan Desa bersama Kepala Desa, menampung dan

civil servants is a group III at 44.06 percent, Meanwhile, the Group IV by 35.57 percent and 19.37 percent of class II, while class I of 0.99 percent. A high level of education Employees are expected to boost the quality of the institution where he works. Percentage of civil servants in Tegal educated above high school amounted to 77.70 percent, while the high school education down by 23.30 percent, The percentage indicates the quality of human resources both in the course of government in Tegal regency.

In accordance with Law No. 32 In 2004, the village government was formed on the Village Government and Village Consultative Body. Village Government consists of the Head of the Village and the Village.

Village Representative Body under Government Regulation No. 72 Year 2005 on Village Government is to establish Village Regulations together with the village chief, the community

menyalurkan aspirasi masyarakat.

Kegiatan pembangunan desa telah dilaksanakan di seluruh wilayah Kabupaten Tegal, dari 287 Desa/Kelurahan, Pembiayaan pembangunan bersumber dari Pemerintah Kabupaten, Pemerintah Desa dan lainnya.

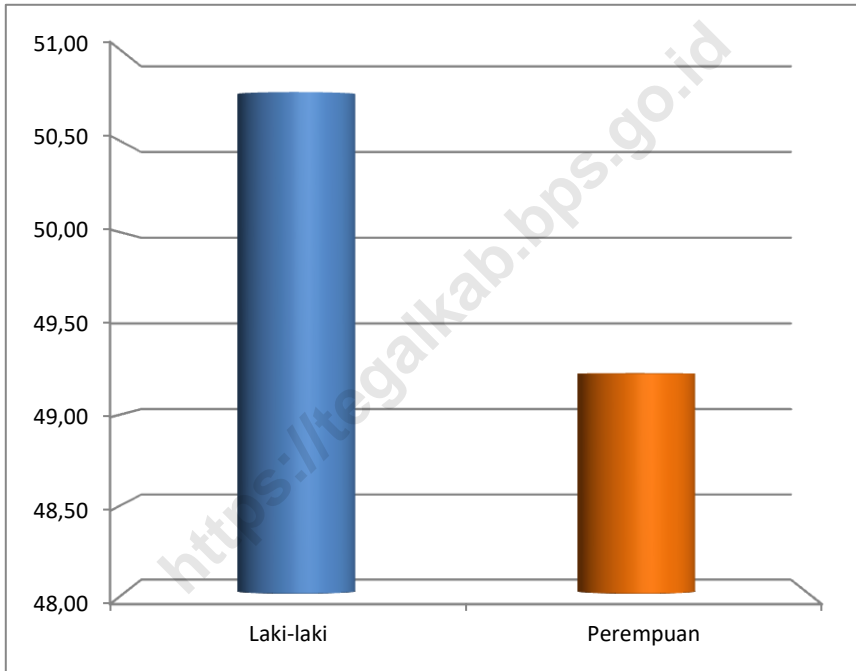
Selama tahun 2018, Badan Pertanahan Nasional (BPN) Kabupaten Tegal telah menyelesaikan 51.272 permohonan sertifikat dengan luas tanah 27.926.599 Ha. Dari penyelesaian tersebut, 81,28 persen diantaranya merupakan sertifikat hak milik.

and share their aspirations.

Village development activities have been carried out in all regions of Tegal, from 287 villages, Development financing from the Government District, the village government and others.

During 2018, the National Land Agency (BPN) Tegal has completed 51,272 certificate applications with a land area of 27,926,599 ha. Of the settlement, 81.28 percent of which is a property right certificate.

Gambar 2 Persentase PNS di Lingkungan Pemerintah Kabupaten Tegal Menurut Jenis Kelamin, 2018
Percentage Civil Servant by Gender in Tegal Regency, 2018



2.1 WILAYAH ADMINISTRATIF/*ADMINISTRATIVE AREA*

Tabel 2.1.1 Jumlah Desa/Kelurahan Menurut Kecamatan di Kabupaten Tegal, 2018
Table *Number of Villages by Subdistrict in Tegal Regency, 2018*

Kecamatan <i>Subdistrict</i>	Desa/ <i>Village</i>	Kelurahan/ <i>Village</i>
(1)	(2)	(3)
010 Margasari	13	-
020 Bumijawa	18	-
030 Bojong	17	-
040 Balapulang	20	-
050 Pagerbarang	13	-
060 Lebaksiu	15	-
070 Jatinegara	17	-
080 Kedungbanteng	10	-
090 Pangkah	23	-
100 Slawi	5	5
110 Dukuhwaru	10	-
120 Adiwerna	21	-
130 Dukuhturi	18	-
140 Talang	19	-
150 Tarub	20	-
160 Kramat	19	1
170 Suradadi	11	-
180 Warureja	12	-
2018	281	6
2017	281	6
2016	281	6

Sumber: Dinas Pemberdayaan Masyarakat dan Desa Kabupaten Tegal

2.2 DEWAN PERWAKILAN RAKYAT DAERAH

THE REGIONAL HOUSE OF REPRESENTATIVE

Tabel 2.2.1 Jumlah Anggota Dewan Perwakilan Rakyat Daerah Menurut Partai Politik dan Jenis Kelamin di Kabupaten Tegal, 2018
Table *Number of Members of The Regional House of Representatives by Political Parties and Sex in Tegal Regency, 2018*

Partai Politik <i>Political Parties</i>	Jenis Kelamin/Sex		
	Laki-Laki <i>Male</i>	Perempuan <i>Female</i>	Jumlah <i>Total</i>
(1)	(2)	(3)	(4)
1. PDIP	6	5	11
2. PKB	11	1	12
3. GOLKAR	6	-	6
4. DEMOKRAT	2	1	3
5. PKS	2	1	3
6. PAN	2	-	2
7. PPP	3	1	4
8. GERINDRA	4	1	5
9. HANURA	3	-	3
10. NASDEM	1	-	1
Jumlah/Total	40	10	50

Sumber: Sekretariat DPRD Kabupaten Tegal

Tabel 2.2.2 Produk Dewan Perwakilan Rakyat Daerah Kabupaten Tegal, 2015-2018
Table Products of The Regional House of Representatives in Tegal Regency, 2015-2018

Rincian Produk <i>Product Details</i>		2015	2016	2017	2018
(1)	(2)	(3)	(4)	(5)	
1.	Perda Bagian Hukum	-	-	13	8
2.	Surat Keputusan (SK)				
a.	DPRD	12	12	9	12
b.	Pimpinan DPRD	23	22	29	22
3.	Laporan				
a.	Komisi I	17	6	5	4
b.	Komisi II	16	5	4	4
c.	Komisi III	15	5	4	3
d.	Komisi IV	16	5	4	4
e.	Panitia Anggaran	8	7	8	13
f.	Panitia Musyawarah	8	6	6	6
g.	Panitia Khusus	10	5	7	5

Sumber: Sekretariat DPRD Kabupaten Tegal

Tabel 2.2.3 Komposisi Keanggotaan Dewan Perwakilan Rakyat Kabupaten Tegal, 2018
Table
Composition Member of The Regional House of Representatives in Tegal Regency, 2018

Kecamatan Subdistrict	PDIP	PKB	GOLK AR	DEMO KRAT	PKS	PAN	PPP	GERIN DRA	HAN URA	NAS DEM
(1)	(2)	(3)	(4)	(5)	(6)	(7)	(8)	(9)	(10)	(11)
Margasari	-	1	-	1	1	-	1	-	-	-
Bumijawa	-	1	1	-	-	-	1	-	-	-
Bojong	1	1	-	-	-	-	-	-	-	-
Balapulang	-	-	-	-	-	-	-	-	-	-
Pagerbarang	2	1	-	-	-	-	-	1	-	-
Lebaksiu	1	1	1	-	-	-	-	-	-	-
Jatinegara	1	-	-	-	-	-	-	-	-	-
Kedungbanteng	-	-	-	-	-	-	-	-	-	-
Pangkah	1	1	1	-	-	-	-	-	1	-
Slawi	-	-	1	2	1	-	-	1	-	-
Dukuhwaru	-	-	1	-	-	-	-	-	1	-
Adiwerna	1	2	-	-	-	-	-	1	-	-
Dukuhturi	-	-	-	-	-	-	-	-	-	-
Talang	1	1	-	-	-	1	-	-	1	1
Tarub	1	1	-	-	-	-	1	1	-	-
Kramat	-	1	1	-	-	1	1	-	-	-
Suradadi	2	1	-	-	1	-	-	1	-	-
Warureja	-	-	-	-	-	-	-	-	-	-
Jumlah/Total	11	12	6	3	3	2	4	5	3	1

Sumber: Sekretariat DPRD Kabupaten Tegal

Tabel 2.2.4 Susunan Keanggotaan Badan Anggaran DPRD Kabupaten Tegal, 2018
Table
Composition member of Budget Agency of The Regional House of Representatives in Tegal Regency, 2018

	Nama Name	Jabatan Position	Unsur Fraksi Fractions
	(1)	(2)	(3)
1.	A FIRDAUS ASSYAIROZI, SE	KETUA	F PKB
2.	RUSTOYO	WAKIL KETUA	F PDIP
3.	AGUS SOLICHIN,S,Psi	WAKIL KETUA	F GOLKAR
4.	SAMSURI BH NURYADI	WAKIL KETUA	F GERINDRA
5.	AGUS SALIM,SE	ANGGOTA	F PKB
6.	DRS. MUNIF	ANGGOTA	F PKB
7.	MIFTACHUDIN,SPd.I	ANGGOTA	F PKB
8.	KHUJATUL ISLAM	ANGGOTA	F PKB
9.	Drs. AHMAD SAYUTI	ANGGOTA	F PKB
10.	NURSIDIK	ANGGOTA	F PDIP
11.	BAMBANG ROMDHON IRAWANTO	ANGGOTA	F PDIP
12.	HUTRI AGUS MARDIKO, SH	ANGGOTA	F PDIP
13.	ENDANG SUPRAPTI	ANGGOTA	F PDIP
14.	SLAMET	ANGGOTA	F PDIP
15.	M. KHUZAENI, SE,SH	ANGGOTA	F GOLKAR
16.	H. SURURI ,SH	ANGGOTA	F GOLKAR
17.	SUNODO SUTRISNO ,SH	ANGGOTA	F GERINDRA
18.	NINIK BUDIARTI, SE	ANGGOTA	F GERINDRA
19.	KHAERU SHOLEH, SH	ANGGOTA	F PPP
20.	NOVAL SHOLEH	ANGGOTA	F PPP
21.	SRI YANTO, S.Si	ANGGOTA	F DAS
22.	SAHURI, SH	ANGGOTA	F DAS
23.	BAKHRUN, SH	ANGGOTA	F DAS
24.	KHAMAMI, S.Ag,MM	ANGGOTA	F HARNAS
25.	MOH. IRFAN,SE	ANGGOTA	F HARNAS

Sumber: Sekretariat DPRD Kabupaten Tegal

Tabel 2.2.5 Susunan Keanggotaan Badan Kehormatan DPRD Kabupaten Tegal, 2018
Table *Composition member of Respected Agency of The Regional House of Representatives in Tegal Regency, 2018*

Nama Name	Jabatan Position	Unsur Fraksi Fractions
(1)	(2)	(3)
1. HJ. SRI LESTARI	KETUA	FPDIP
2. H. AGUS TRIYONO	WAKIL KETUA	F GOLKAR
3. SEKRETARIS DPRD	Sekretaris Bukan Anggota	SEKRETARIS DPRD
4. SUBEKHI, SH,MH	ANGGOTA	F HARNAS
5. BISRI MUSTOFA, SH	ANGGOTA	F PKB
6. SAHURI, SH	ANGGOTA	F DAS

Sumber: Sekretariat DPRD Kabupaten Tegal

Tabel 2.2.6 Susunan Keanggotaan Komisi I DPRD Kabupaten Tegal, 2018
Table Composition Member of Commission I of The Regional House of Representatives in Tegal Regency, 2018

	Nama <i>Name</i>	Jabatan <i>Position</i>	Unsur Fraksi <i>Fractions</i>
	(1)	(2)	(3)
1.	AGUS SALIM, SE	KETUA	F PKB
2.	KHAMAMI, S.Ag,MM	WAKIL KETUA	F HARNAS
3.	ENDANG SUPRAPTI	SEKRETARIS	F PDIP
4.	KASRO, S.Ag	ANGGOTA	F PKB
5.	Hj. NOVIYATUL FAROH, S.IP	ANGGOTA	F PKB
6.	NUR KHOLIFAH, SH	ANGGOTA	F PDIP
7.	Hj. SRI LESTARI	ANGGOTA	F PDIP
8.	H. SURURI, SH	ANGGOTA	F GOLKAR
9.	ABU SUUD	ANGGOTA	F GERINDRA
10.	KHAERU SHOLEH, SH	ANGGOTA	F PPP
11.	MUSTOFA, S.Pd.I	ANGGOTA	F DAS
12.	HARTONO SOSRODJOJO, SE	ANGGOTA	F DAS

Sumber: Sekretariat DPRD Kabupaten Tegal

GOVERNMENT

Tabel 2.2.7 Susunan Keanggotaan Komisi II DPRD Kabupaten Tegal, 2018
Table Composition Member of Commission II of The Regional House of Representatives in Tegal Regency, 2018

	Nama Name	Jabatan Position	Unsur Fraksi Fractions
	(1)	(2)	(3)
1.	NURSIDIK	KETUA	F PDIP
2.	Dr. Hj. AYU PALARETIN, S.Sos, MM	WAKIL KETUA	F DAS
3.	H. MU'MIN, S.Pd.I	SEKRETARIS	F PKB
4.	H. AGUS RIYANTO	ANGGOTA	F PKB
5.	MIFTACHUDIN, S.Pd.I	ANGGOTA	F PKB
6.	TEGUH WALUYO, A.Md	ANGGOTA	F PDIP
7.	Hj. LINA AGUSTINA	ANGGOTA	F PDIP
8.	NURIDIN, SH	ANGGOTA	F GOLKAR
9.	SUNODO SUTRISNO, SH	ANGGOTA	F GERINDRA
10.	NURFASIKHA	ANGGOTA	F PPP
11.	SITI TONISAH	ANGGOTA	F DAS
12.	SAHYUDIN, S.IP	ANGGOTA	F HARNAS

Sumber: Sekretariat DPRD Kabupaten Tegal

Tabel 2.2.8 Susunan Keanggotaan Komisi III DPRD Kabupaten Tegal, 2018
Table Composition Member of Commission III of The Regional House of Representatives in Tegal Regency, 2018

	Nama <i>Name</i>	Jabatan <i>Position</i>	Unsur Fraksi <i>Fractions</i>
	(1)	(2)	(3)
1.	BAMBANG ROMDHON IRAWANTO	KETUA	F PDIP
2.	M. KHUZAENI, SE,SH	WAKIL KETUA	F GOLKAR
3.	Drs. AKHMAD SAYUTI	SEKRETARIS	F PKB
4.	CATUR BUANA ZANBIKA	ANGGOTA	F PKB
5.	HUTRI AGUS MARDIKO, SH	ANGGOTA	F PDIP
6.	ADHITYA ZULTON PRAKOSA, SH, MH	ANGGOTA	F GOLKAR
7.	RUDI IDRAYANI, SH	ANGGOTA	F GERINDRA
8.	NOVAL SHOLEH	ANGGOTA	F PPP
9.	SRIYANTO, S.Si	ANGGOTA	F DAS
10.	YATIN	ANGGOTA	F DAS
11.	SUBEKHI, SH, MH	ANGGOTA	F HARNAS

Sumber: Sekretariat DPRD Kabupaten Tegal

GOVERNMENT

Tabel 2.2.9 Susunan Keanggotaan Komisi IV DPRD Kabupaten Tegal, 2018
Table Composition Member of Commission IV of The Regional House of Representatives in Tegal Regency, 2018

	Nama Name	Jabatan Position	Unsur Fraksi Fractions
	(1)	(2)	(3)
1.	Drs. MUNIF	KETUA	F PKB
2.	BAKHRUN, SH	WAKIL KETUA	F DAS
3.	SLAMET	SEKRETARIS	F DIP
4.	BISRI MUSTOFA, SH	ANGGOTA	F PKB
5.	KHUJATUL ISLAM	ANGGOTA	F PKB
6.	Hj. ERNI, A.md,Par	ANGGOTA	F PDIP
7.	H. AGUS TRIYONO, SP	ANGGOTA	F GOLKAR
8.	NINIK BUDIARTI, SE	ANGGOTA	F GERINDRA
9.	HUSNI ISKANDAR, SE	ANGGOTA	F PPP
10.	SAHURI, SH	ANGGOTA	F DAS
11.	MOH. IRFAN, SE	ANGGOTA	F HARNAS

Sumber: Sekretariat DPRD Kabupaten Tegal

2.3 PEGAWAI NEGERI SIPIL/*CIVIL SERVANTS*

Tabel 2.3.1 Jumlah Pegawai Negeri Sipil Daerah Menurut Unit Kerja dan Jenis Kelamin di Kabupaten Tegal, 2018
Number of Civil Servants by Work Unit and Sex in Tegal Regency, 2018

Unit Kerja <i>Work Unit</i>	CPNS		
	Laki-Laki <i>Male</i>	Perempuan <i>Female</i>	Jumlah <i>Total</i>
(1)	(2)	(3)	(4)
<i>I. SEKRETARIAT, BADAN DAN DINAS</i>			
01 Sekretariat Daerah	-	-	-
02 Sekretariat DPRD	-	-	-
03 Inspektorat	-	-	-
04 Dinas kearsipan dan Perpustakaan	-	-	-
05 Dinas Kelautan, Perikanan dan Peternakan	-	-	-
06 Dinas Kependudukan dan Pencatatan Sipil	-	-	-
07 Dinas Kesehatan	-	-	-
08 Dinas Komunikasi dan Informatika	-	-	-
09 Dinas Lingkungan Hidup	-	-	-
10 Dinas Pariwisata, Pemuda dan Olahraga	-	-	-
11 Dinas Pekerjaan Umum	-	-	-
12 Dinas Pemberdayaan Masyarakat dan Desa	-	-	-
13 Dinas P3AP2 dan Keluarga Berencana	-	-	-
14 Dinas Penanaman Modal dan PTSP	-	-	-
15 Dinas Pendidikan dan Kebudayaan	-	-	-
16 Dinas Perdagangan, Koperasi dan UKM	-	-	-
17 Dinas Perhubungan	-	-	-
18 Dinas Perindustrian dan Tenaga Kerja	-	-	-
19 Dinas Pertanian dan Ketahanan Pangan	-	-	-
20 Dinas PERKIMTARU	-	-	-
21 Dinas Sosial	-	-	-
22 Satpol PP	-	-	-
23 Badan Kepegawaian, Pendidikan dan Pelatihan Daerah	-	-	-
24 Badan Penanggulangan Bencana Daerah	-	-	-

Lanjutan Tabel/Continued Tabel 2.3.1

	Unit Kerja <i>Work Unit</i>	CPNS		
		Laki-Laki <i>Male</i>	Perempuan <i>Female</i>	Jumlah <i>Total</i>
	(1)	(2)	(3)	(4)
25	Badan Pengelolaan Keuangan dan Aset Daerah	-	-	-
26	Badan Pengelolaan Pendapatan Daerah	-	-	-
27	Badan Perencanaan Pembangunan Daerah dan Litbang	-	-	-
28	RSUD dr Soeselo Slawi	-	-	-
29	RSUD Suradadi	-	-	-
30	Kantor KESBANGPOL dan LINMAS	-	-	-
	Sub Jumlah	-	-	-
	II. KECAMATAN			
01	Margasari	-	-	-
02	Bumijawa	-	-	-
03	Bojong	-	-	-
04	Balapulang	-	-	-
05	Pagerbarang	-	-	-
06	Lebaksiu	-	-	-
07	Jatinegara	-	-	-
08	Kedungbanteng	-	-	-
09	Pangkah	-	-	-
10	Slawi	-	-	-
11	Dukuhwaru	-	-	-
12	Adiwerna	-	-	-
13	Dukuhturi	-	-	-
14	Talang	-	-	-
15	Tarub	-	-	-
16	Kramat	-	-	-
17	Suradadi	-	-	-
18	Warureja	-	-	-
	Sub Jumlah	-	-	-
	Jumlah Total	-	-	-

Lanjutan Tabel/*Continued Tabel 2.3.1*

Unit Kerja <i>Work Unit</i>	PNS			Jumlah CPNS & PNS
	Laki-Laki <i>Male</i>	Perempuan <i>Female</i>	Jumlah <i>Total</i>	
(1)	(5)	(6)	(7)	(8)
<i>I. SEKRETARIAT, BADAN DAN DINAS</i>				
01 Sekretariat Daerah	107	58	165	165
02 Sekretariat DPRD	27	6	33	33
03 Inspektorat	32	30	62	62
04 Dinas kearsipan dan Perpustakaan	20	9	29	29
05 Dinas Kelautan, Perikanan dan Peternakan	35	12	47	47
06 Dinas Kependudukan dan Pencatatan Sipil	69	29	98	98
07 Dinas Kesehatan	215	889	1 104	1 104
08 Dinas Komunikasi dan Informatika	22	10	32	32
09 Dinas Lingkungan Hidup	54	13	67	67
10 Dinas Pariwisata, Pemuda dan Olahraga	60	15	75	75
11 Dinas Pekerjaan Umum	170	8	178	178
12 Dinas Pemberdayaan Masyarakat dan Desa	30	13	43	43
13 Dinas P3AP2 dan Keluarga Berencana	36	26	62	62
14 Dinas Penanaman Modal dan PTSP	15	19	34	34
15 Dinas Pendidikan dan Kebudayaan	2 857	3 085	5 942	5 942
16 Dinas Perdagangan, Koperasi dan UKM	126	16	142	142
17 Dinas Perhubungan	55	11	66	66
18 Dinas Perindustrian dan Tenaga Kerja	56	19	75	75
19 Dinas Pertanian dan Ketahanan Pangan	115	44	159	159
20 Dinas PERKIMTARU	89	16	105	105
21 Dinas Sosial	17	13	30	30
22 Satpol PP	81	3	84	84
23 Badan Kepegawaian, Pendidikan dan Pelatihan Daerah	35	18	53	53
24 Badan Penanggulangan Bencana Daerah	22	6	28	28

Lanjutan Tabel/Continued Tabel 2.3.1

Unit Kerja <i>Work Unit</i>	PNS			Jumlah CPNS & PNS
	Laki-Laki <i>Male</i>	Perempuan <i>Female</i>	Jumlah <i>Total</i>	
(1)	(5)	(6)	(7)	(8)
25 Badan Pengelolaan Keuangan dan Aset Daerah	31	15	46	46
26 Badan Pengelolaan Pendapatan Daerah	39	11	50	50
27 Badan Perencanaan Pembangunan Daerah dan Litbang	28	15	43	43
28 RSUD dr Soeselo Slawi	180	230	410	410
29 RSUD Suradadi	23	39	62	62
30 Kantor KESBANGPOL dan LINMAS	12	4	16	16
<i>Sub Jumlah</i>	4 658	4 682	9 340	9 340
<i>II. KECAMATAN</i>				
01 Margasari	13	4	17	17
02 Bumijawa	9	6	15	15
03 Bojong	14	3	17	17
04 Balapulang	9	4	13	13
05 Pagerbarang	12	6	18	18
06 Lebaksu	12	5	17	17
07 Jatinegara	15	2	17	17
08 Kedungbanteng	11	6	17	17
09 Pangkah	23	7	30	30
10 Slawi	8	5	13	13
11 Dukuhwaru	16	6	22	22
12 Adiwerna	16	2	18	18
13 Dukuhturi	11	5	16	16
14 Talang	45	21	66	66
15 Tarub	15	4	19	19
16 Kramat	12	4	16	16
17 Suradadi	15	4	19	19
18 Warureja	16	2	18	18
<i>Sub Jumlah</i>	272	96	368	368
<i>Jumlah Total</i>	4 930	4 778	9 708	9 708

Sumber: Badan Kepegawaian, Pendidikan dan Pelatihan Daerah Kabupaten Tegal

Tabel 2.3.2 Jumlah Pegawai Negeri Sipil Daerah Menurut Unit Kerja dan Golongan Ruang di Kabupaten Tegal, 2018
Table *Number of Civil Servants by Work Unit and Group in Tegal Regency, 2018*

	Unit Kerja <i>Work Unit</i>	CPNS			Jumlah <i>Total</i>
		Golongan Ruang			
		<i>Group</i>			
	I	II	III		
	(1)	(2)	(3)	(4)	(5)
<i>I. SEKRETARIAT, BADAN DAN DINAS</i>					
01	Sekretariat Daerah	-	-	-	-
02	Sekretariat DPRD	-	-	-	-
03	Inspektorat	-	-	-	-
04	Dinas kearsipan dan Perpustakaan	-	-	-	-
05	Dinas Kelautan, Perikanan dan Peternakan	-	-	-	-
06	Dinas Kependudukan dan Pencatatan Sipil	-	-	-	-
07	Dinas Kesehatan	-	-	-	-
08	Dinas Komunikasi dan Informatika	-	-	-	-
09	Dinas Lingkungan Hidup	-	-	-	-
10	Dinas Pariwisata, Pemuda dan Olahraga	-	-	-	-
11	Dinas Pekerjaan Umum	-	-	-	-
12	Dinas Pemberdayaan Masyarakat dan Desa	-	-	-	-
13	Dinas P3AP2 dan Keluarga Berencana	-	-	-	-
14	Dinas Penanaman Modal dan PTSP	-	-	-	-
15	Dinas Pendidikan dan Kebudayaan	-	-	-	-
16	Dinas Perdagangan, Koperasi dan UKM	-	-	-	-
17	Dinas Perhubungan	-	-	-	-
18	Dinas Perindustrian dan Tenaga Kerja	-	-	-	-
19	Dinas Pertanian dan Ketahanan Pangan	-	-	-	-
20	Dinas PERKIMTARU	-	-	-	-
21	Dinas Sosial	-	-	-	-
22	Satpol PP	-	-	-	-
23	Badan Kepegawaian, Pendidikan dan Pelatihan Daerah	-	-	-	-
24	Badan Penanggulangan Bencana Daerah	-	-	-	-

Lanjutan Tabel/*Continued Tabel 2.3.2*

Unit Kerja <i>Work Unit</i>	CPNS			Jumlah <i>Total</i>
	Golongan Ruang <i>Group</i>			
	I	II	III	
(1)	(2)	(3)	(4)	(5)
25 Badan Pengelolaan Keuangan dan Aset Daerah	-	-	-	-
26 Badan Pengelolaan Pendapatan Daerah	-	-	-	-
27 Badan Perencanaan Pembangunan Daerah dan Litbang	-	-	-	-
28 RSUD dr Soeselo Slawi	-	-	-	-
29 RSUD Suradadi	-	-	-	-
30 Kantor KESBANGPOL dan LINMAS	-	-	-	-
<i>Sub Jumlah</i>	-	-	-	-
<i>II. KECAMATAN</i>				
01 Margasari	-	-	-	-
02 Bumijawa	-	-	-	-
03 Bojong	-	-	-	-
04 Balapulang	-	-	-	-
05 Pagerbarang	-	-	-	-
06 Lebaksiu	-	-	-	-
07 Jatinegara	-	-	-	-
08 Kedungbanteng	-	-	-	-
09 Pangkah	-	-	-	-
10 Slawi	-	-	-	-
11 Dukuhwaru	-	-	-	-
12 Adiwerna	-	-	-	-
13 Dukuhturi	-	-	-	-
14 Talang	-	-	-	-
15 Tarub	-	-	-	-
16 Kramat	-	-	-	-
17 Suradadi	-	-	-	-
18 Warureja	-	-	-	-
<i>Sub Jumlah</i>	-	-	-	-
<i>Jumlah Total</i>	-	-	-	-

Lanjutan Tabel/*Continued Tabel 2.3.2*

Unit Kerja <i>Work Unit</i>	PNS					Jumlah CPNS & PNS
	Golongan Ruang <i>Group</i>					
	I	II	III	IV	Jumlah	
(1)	(6)	(7)	(8)	(9)	(10)	(11)
<i>I. SEKRETARIAT, BADAN DAN DINAS</i>						
01 Sekretariat Daerah	2	55	86	22	165	165
02 Sekretariat DPRD	-	16	11	6	33	33
03 Inspektorat	-	5	44	13	62	62
04 Dinas kearsipan dan Perpustakaan	-	12	14	3	29	29
05 Dinas Kelautan, Perikanan dan Peternakan	1	9	30	7	47	47
06 Dinas Kependudukan dan Pencatatan Sipil	1	59	34	4	98	98
07 Dinas Kesehatan	3	370	643	88	1 104	1 104
08 Dinas Komunikasi dan Informatika	1	8	19	4	32	32
09 Dinas Lingkungan Hidup	6	34	20	7	67	67
10 Dinas Pariwisata, Pemuda dan Olahraga	10	34	23	8	75	75
11 Dinas Pekerjaan Umum	4	113	54	7	178	178
12 Dinas Pemberdayaan Masyarakat dan Desa	-	13	25	5	43	43
13 Dinas P3AP2 dan Keluarga Berencana	2	7	36	17	62	62
14 Dinas Penanaman Modal dan PTSP	1	7	22	4	34	34
15 Dinas Pendidikan dan Kebudayaan	28	588	2 265	3 061	5 942	5 942
16 Dinas Perdagangan, Koperasi dan UKM	7	89	40	6	142	142
17 Dinas Perhubungan	3	30	28	5	66	66
18 Dinas Perindustrian dan Tenaga Kerja	-	18	44	13	75	75
19 Dinas Pertanian dan Ketahanan Pangan	1	26	100	32	159	159
20 Dinas PERKIMTARU	7	52	38	8	105	105
21 Dinas Sosial	2	5	14	9	30	30
22 Satpol PP	1	38	39	6	84	84
23 Badan Kepegawaian, Pendidikan dan Pelatihan Daerah	-	13	34	6	53	53
24 Badan Penanggulangan Bencana Daerah	1	12	10	5	28	28

Lanjutan Tabel/Continued Tabel 2.3.2

Unit Kerja <i>Work Unit</i>	PNS					Jumlah CPNS & PNS
	Golongan Ruang <i>Group</i>					
	I	II	III	IV	Jumlah	
(1)	(6)	(7)	(8)	(9)	(10)	(11)
25 Badan Pengelolaan Keuangan dan Aset Daerah	-	10	31	5	46	46
26 Badan Pengelolaan Pendapatan Daerah	-	17	27	6	50	50
27 Badan Perencanaan Pembangunan Daerah dan Litbang	-	5	27	11	43	43
28 RSUD dr Soeselo Slawi	12	103	252	43	410	410
29 RSUD Suradadi	-	8	47	7	62	62
30 Kantor KESBANGPOL dan LINMAS	1	4	10	1	16	16
Sub Jumlah	94	1 760	4 067	3 41	9 340	9 340
II. KECAMATAN						
01 Margasari	-	6	9	2	17	17
02 Bumijawa	-	5	9	1	15	15
03 Bojong	1	8	6	2	17	17
04 Balapulang	-	4	8	1	13	13
05 Pagerbarang	-	8	8	2	18	18
06 Lebaksiu	-	3	12	2	17	17
07 Jatinegara	-	7	9	1	17	17
08 Kedungbanteng	-	6	9	2	17	17
09 Pangkah	-	10	17	3	30	30
10 Slawi	-	2	10	1	13	13
11 Dukuhwaru	1	8	9	4	22	22
12 Adiwerna	-	7	11	-	18	18
13 Dukuhturi	-	1	13	2	16	16
14 Talang	-	18	46	2	66	66
15 Tarub	-	7	10	2	19	19
16 Kramat	-	4	10	2	16	16
17 Suradadi	1	9	6	3	19	19
18 Warureja	-	8	8	2	18	18
Sub Jumlah	3	121	210	34	368	368
Jumlah Total	97	1 881	4 277	3 453	9 708	9 708

Sumber: Badan Kepegawaian, Pendidikan dan Pelatihan Daerah Kabupaten Tegal

Tabel 2.3.3 Jumlah Pegawai Negeri Sipil Menurut Golongan Kepangkatan dan Jenis Kelamin di Kabupaten Tegal, 2018
Number of Civil Servants by Hierarchy and Sex in Tegal Regency, 2018

Golongan Kepangkatan <i>Hierarchy</i>	CPNS			PNS			Jumlah CPNS & PNS
	Laki- Laki <i>Male</i>	Perem- puan <i>Female</i>	Jumlah <i>Total</i>	Laki- Laki <i>Male</i>	Perem- puan <i>Female</i>	Jumlah <i>Total</i>	
(1)	(2)	(3)	(4)	(5)	(6)	(7)	(8)
I/A (Juru Muda)	-	-	-	-	-	-	-
I/B (Juru Muda Tingkat I)	-	-	-	1	-	1	1
I/C (Juru)	-	-	-	56	1	57	57
I/D (Juru Tingkat I)	-	-	-	36	3	39	39
Golongan I/Range I	-	-	-	93	4	97	97
II/A (Pengatur Muda)	-	-	-	157	9	166	166
II/B (Pengatur Muda Tingkat I)	-	-	-	357	72	429	429
II/C (Pengatur)	-	-	-	520	556	1 076	1 076
II/D (Pengatur Tingkat I)	-	-	-	133	77	210	210
Golongan II/Range II	-	-	-	1 167	714	1 881	1 881
III/A (Penata Muda)	-	-	-	383	520	903	903
III/B (Penata Muda Tingkat I)	-	-	-	520	834	1 354	1 354
III/C (Penata)	-	-	-	391	503	894	894
III/D (Penata Tingkat I)	-	-	-	590	536	1 126	1 126
Golongan III/Range III	-	-	-	1 884	2 393	4 277	4 277
IV/A (Pembina Muda)	-	-	-	1 524	1 523	3 047	3 047
IV/B (Pembina Muda Tingkat I)	-	-	-	227	129	356	356
IV/C (Pembina)	-	-	-	32	12	44	44
IV/D (Pembina Tingkat I)	-	-	-	2	1	3	3
IV/E (Pembina Utama)	-	-	-	1	2	3	3
Golongan IV/Range IV	-	-	-	1 786	1 667	3 453	3 453
Jumlah/Total	-	-	-	4 930	4 778	9 708	9 708

Tabel 2.3.4 Jumlah Pegawai Negeri Sipil Daerah Menurut Unit Kerja dan Pendidikan Formal di Kabupaten Tegal, 2018
Table **Number of Civil Servants by Work Unit and Education in Tegal Regency, 2018**

Unit Kerja <i>Work Unit</i>	CPNS				
	Tingkat Pendidikan Formal <i>Education</i>				
	SD	SMP	SMA	D1	D2
(1)	(2)	(3)	(4)	(5)	(6)
<i>I. SEKRETARIAT, BADAN DAN DINAS</i>					
01 Sekretariat Daerah	-	-	-	-	-
02 Sekretariat DPRD	-	-	-	-	-
03 Inspektorat	-	-	-	-	-
04 Dinas kearsipan dan Perpustakaan	-	-	-	-	-
05 Dinas Kelautan, Perikanan dan Peternakan	-	-	-	-	-
06 Dinas Kependudukan dan Pencatatan Sipil	-	-	-	-	-
07 Dinas Kesehatan	-	-	-	-	-
08 Dinas Komunikasi dan Informatika	-	-	-	-	-
09 Dinas Lingkungan Hidup	-	-	-	-	-
10 Dinas Pariwisata, Pemuda dan Olahraga	-	-	-	-	-
11 Dinas Pekerjaan Umum	-	-	-	-	-
12 Dinas Pemberdayaan Masyarakat dan Desa	-	-	-	-	-
13 Dinas P3AP2 dan Keluarga Berencana	-	-	-	-	-
14 Dinas Penanaman Modal dan PTSP	-	-	-	-	-
15 Dinas Pendidikan dan Kebudayaan	-	-	-	-	-
16 Dinas Perdagangan, Koperasi dan UKM	-	-	-	-	-
17 Dinas Perhubungan	-	-	-	-	-
18 Dinas Perindustrian dan Tenaga Kerja	-	-	-	-	-
19 Dinas Pertanian dan Ketahanan Pangan	-	-	-	-	-
20 Dinas PERKIMTARU	-	-	-	-	-
21 Dinas Sosial	-	-	-	-	-
22 Satpol PP	-	-	-	-	-
23 Badan Kepegawaian, Pendidikan dan Pelatihan Daerah	-	-	-	-	-
24 Badan Penanggulangan Bencana Daerah	-	-	-	-	-

Lanjutan Tabel/*Continued Tabel 2.3.4*

	Unit Kerja <i>Work Unit</i>	CPNS				
		Tingkat Pendidikan Formal <i>Education</i>				
		SD	SMP	SMA	D1	D2
(1)	(2)	(3)	(4)	(5)	(6)	
25	Badan Pengelolaan Keuangan dan Aset Daerah	-	-	-	-	-
26	Badan Pengelolaan Pendapatan Daerah	-	-	-	-	-
27	Badan Perencanaan Pembangunan Daerah dan Litbang	-	-	-	-	-
28	RSUD dr Soeselo Slawi	-	-	-	-	-
29	RSUD Suradadi	-	-	-	-	-
30	Kantor KESBANGPOL dan LINMAS	-	-	-	-	-
	<i>Sub Jumlah</i>	-	-	-	-	-
	<i>II. KECAMATAN</i>					
01	Margasari	-	-	-	-	-
02	Bumijawa	-	-	-	-	-
03	Bojong	-	-	-	-	-
04	Balapulang	-	-	-	-	-
05	Pagerbarang	-	-	-	-	-
06	Lebaksiu	-	-	-	-	-
07	Jatinegara	-	-	-	-	-
08	Kedungbanteng	-	-	-	-	-
09	Pangkah	-	-	-	-	-
10	Slawi	-	-	-	-	-
11	Dukuhwaru	-	-	-	-	-
12	Adiwerna	-	-	-	-	-
13	Dukuhturi	-	-	-	-	-
14	Talang	-	-	-	-	-
15	Tarub	-	-	-	-	-
16	Kramat	-	-	-	-	-
17	Suradadi	-	-	-	-	-
18	Warureja	-	-	-	-	-
	<i>Sub Jumlah</i>	-	-	-	-	-
	<i>Jumlah Total</i>	-	-	-	-	-

Lanjutan Tabel/*Continued Tabel 2.3.4*

Unit Kerja <i>Work Unit</i>	CPNS				
	Tingkat Pendidikan Formal <i>Education</i>				
	D3	D4	S1	S2	Jumlah
(1)	(7)	(8)	(9)	(10)	(11)
<i>I. SEKRETARIAT, BADAN DAN DINAS</i>					
01 Sekretariat Daerah	-	-	-	-	-
02 Sekretariat DPRD	-	-	-	-	-
03 Inspektorat	-	-	-	-	-
04 Dinas kearsipan dan Perpustakaan	-	-	-	-	-
05 Dinas Kelautan, Perikanan dan Peternakan	-	-	-	-	-
06 Dinas Kependudukan dan Pencatatan Sipil	-	-	-	-	-
07 Dinas Kesehatan	-	-	-	-	-
08 Dinas Komunikasi dan Informatika	-	-	-	-	-
09 Dinas Lingkungan Hidup	-	-	-	-	-
10 Dinas Pariwisata, Pemuda dan Olahraga	-	-	-	-	-
11 Dinas Pekerjaan Umum	-	-	-	-	-
12 Dinas Pemberdayaan Masyarakat dan Desa	-	-	-	-	-
13 Dinas P3AP2 dan Keluarga Berencana	-	-	-	-	-
14 Dinas Penanaman Modal dan PTSP	-	-	-	-	-
15 Dinas Pendidikan dan Kebudayaan	-	-	-	-	-
16 Dinas Perdagangan, Koperasi dan UKM	-	-	-	-	-
17 Dinas Perhubungan	-	-	-	-	-
18 Dinas Perindustrian dan Tenaga Kerja	-	-	-	-	-
19 Dinas Pertanian dan Ketahanan Pangan	-	-	-	-	-
20 Dinas PERKIMTARU	-	-	-	-	-
21 Dinas Sosial	-	-	-	-	-
22 Satpol PP	-	-	-	-	-
23 Badan Kepegawaian, Pendidikan dan Pelatihan Daerah	-	-	-	-	-
24 Badan Penanggulangan Bencana Daerah	-	-	-	-	-

Lanjutan Tabel/*Continued Tabel 2.3.4*

	Unit Kerja <i>Work Unit</i>	CPNS				
		Tingkat Pendidikan Formal <i>Education</i>				
		D3	D4	S1	S2	Jumlah
(1)	(7)	(8)	(9)	(10)	(11)	
25	Badan Pengelolaan Keuangan dan Aset Daerah	-	-	-	-	-
26	Badan Pengelolaan Pendapatan Daerah	-	-	-	-	-
27	Badan Perencanaan Pembangunan Daerah dan Litbang	-	-	-	-	-
28	RSUD dr Soeselo Slawi	-	-	-	-	-
29	RSUD Suradadi	-	-	-	-	-
30	Kantor KESBANGPOL dan LINMAS	-	-	-	-	-
	Sub Jumlah	-	-	-	-	-
	II. KECAMATAN					
01	Margasari	-	-	-	-	-
02	Bumijawa	-	-	-	-	-
03	Bojong	-	-	-	-	-
04	Balapulang	-	-	-	-	-
05	Pagerbarang	-	-	-	-	-
06	Lebaksiu	-	-	-	-	-
07	Jatinegara	-	-	-	-	-
08	Kedungbanteng	-	-	-	-	-
09	Pangkah	-	-	-	-	-
10	Slawi	-	-	-	-	-
11	Dukuhwaru	-	-	-	-	-
12	Adiwerna	-	-	-	-	-
13	Dukuhturi	-	-	-	-	-
14	Talang	-	-	-	-	-
15	Tarub	-	-	-	-	-
16	Kramat	-	-	-	-	-
17	Suradadi	-	-	-	-	-
18	Warureja	-	-	-	-	-
	Sub Jumlah	-	-	-	-	-
	Jumlah Total	-	-	-	-	-

Lanjutan Tabel/*Continued Tabel 2.3.4*

Unit Kerja <i>Work Unit</i>	PNS				
	Tingkat Pendidikan Formal <i>Education</i>				
	SD	SMP	SMA	D1	D2
(1)	(12)	(13)	(14)	(15)	(16)
<i>I. SEKRETARIAT, BADAN DAN DINAS</i>					
01 Sekretariat Daerah	2	19	52	-	-
02 Sekretariat DPRD	-	2	14	-	-
03 Inspektorat	-	-	6	-	-
04 Dinas kearsipan dan Perpustakaan	-	1	9	-	2
05 Dinas Kelautan, Perikanan dan Peternakan	1	1	13	-	-
06 Dinas Kependudukan dan Pencatatan Sipil	1	13	53	-	-
07 Dinas Kesehatan	3	24	221	43	1
08 Dinas Komunikasi dan Informatika	1	-	10	-	-
09 Dinas Lingkungan Hidup	14	9	23	-	1
10 Dinas Pariwisata, Pemuda dan Olahraga	10	13	29	-	-
11 Dinas Pekerjaan Umum	23	40	85	-	-
12 Dinas Pemberdayaan Masyarakat dan Desa	-	3	13	-	-
13 Dinas P3AP2 dan Keluarga Berencana	2	1	13	-	-
14 Dinas Penanaman Modal dan PTSP	-	2	13	-	-
15 Dinas Pendidikan dan Kebudayaan	39	145	521	8	888
16 Dinas Perdagangan, Koperasi dan UKM	10	39	57	-	-
17 Dinas Perhubungan	7	8	24	-	5
18 Dinas Perindustrian dan Tenaga Kerja	1	4	24	-	1
19 Dinas Pertanian dan Ketahanan Pangan	1	2	38	-	-
20 Dinas PERKIMTARU	13	19	38	-	-
21 Dinas Sosial	1	1	8	-	-
22 Satpol PP	3	12	43	-	1
23 Badan Kepegawaian, Pendidikan dan Pelatihan Daerah	1	1	14	-	-
24 Badan Penanggulangan Bencana Daerah	1	4	11	-	1

Lanjutan Tabel/*Continued Tabel 2.3.4*

	Unit Kerja <i>Work Unit</i>	PNS				
		Tingkat Pendidikan Formal <i>Education</i>				
		SD	SMP	SMA	D1	D2
(1)	(12)	(13)	(14)	(15)	(16)	
25	Badan Pengelolaan Keuangan dan Aset Daerah	1	2	12	-	-
26	Badan Pengelolaan Pendapatan Daerah	2	4	19	-	-
27	Badan Perencanaan Pembangunan Daerah dan Litbang	-	-	9	-	-
28	RSUD dr Soeselo Slawi	15	37	96	4	-
29	RSUD Suradadi	-	1	10	-	-
30	Kantor KESBANGPOL dan LINMAS	1	1	8	-	-
	Sub Jumlah	153	408	1 486	55	900
	<i>II. KECAMATAN</i>					
01	Margasari	-	-	9	-	-
02	Bumijawa	-	2	6	-	-
03	Bojong	1	3	8	-	-
04	Balapulang	-	2	4	-	-
05	Pagerbarang	-	2	8	-	-
06	Lebaksiu	-	1	7	-	1
07	Jatinegara	-	-	10	-	-
08	Kedungbanteng	-	-	9	-	-
09	Pangkah	-	1	13	-	-
10	Slawi	-	-	6	-	-
11	Dukuhwaru	1	2	11	-	-
12	Adiwerna	-	-	11	-	-
13	Dukuhturi	-	1	8	-	-
14	Talang	-	6	38	-	-
15	Tarub	-	1	10	-	-
16	Kramat	-	2	8	-	-
17	Suradadi	-	2	10	-	-
18	Warureja	-	1	11	-	-
	Sub Jumlah	2	26	187	-	1
	Jumlah Total	155	434	1 673	55	901

Lanjutan Tabel/*Continued Tabel 2.3.4*

Unit Kerja <i>Work Unit</i>	PNS					Jumlah CPNS dan PNS
	Tingkat Pendidikan Formal <i>Education</i>					
	D3	D4	S1	S2	Jumlah	
(1)	(17)	(18)	(19)	(20)	(21)	(22)
<i>I. SEKRETARIAT, BADAN DAN DINAS</i>						
01 Sekretariat Daerah	5	13	58	16	165	165
02 Sekretariat DPRD	-	-	12	5	33	33
03 Inspektorat	2	-	41	13	62	62
04 Dinas kearsipan dan Perpustakaan	6	-	7	4	29	29
05 Dinas Kelautan, Perikanan dan Pernakan	3	-	14	15	47	47
06 Dinas Kependudukan dan Pencatatan Sipil	6	-	21	4	98	98
07 Dinas Kesehatan	527	45	219	21	1 104	1 104
08 Dinas Komunikasi dan Informatika	1	-	18	2	32	32
09 Dinas Lingkungan Hidup	1	-	10	9	67	67
10 Dinas Pariwisata, Pemuda dan Olahraga	2	-	15	6	75	75
11 Dinas Pekerjaan Umum	5	2	18	5	178	178
12 Dinas Pemberdayaan Masyarakat dan Desa	4	-	20	3	43	43
13 Dinas P3AP2 dan Keluarga Berencana	5	-	27	14	62	62
14 Dinas Penanaman Modal dan PTSP	-	-	16	3	34	34
15 Dinas Pendidikan dan Kebudayaan	46	-	4 179	116	5 942	5 942
16 Dinas Perdagangan, Koperasi dan UKM	-	-	31	5	142	142
17 Dinas Perhubungan	5	2	9	6	66	66
18 Dinas Perindustrian dan Tenaga Kerja	9	-	29	7	75	75
19 Dinas Pertanian dan Ketahanan Pangan	14	30	67	7	159	159
20 Dinas PERKIMTARU	3	-	24	8	105	105
21 Dinas Sosial	-	3	8	9	30	30
22 Satpol PP	1	-	19	5	84	84
23 Badan Kepegawaian, Pendidikan dan Pelatihan Daerah	2	6	21	8	53	53
24 Badan Penanggulangan Bencana Daerah	2	-	6	3	28	28

Lanjutan Tabel/*Continued Tabel 2.3.4*

	Unit Kerja <i>Work Unit</i>	PNS					Jumlah CPNS & PNS
		Tingkat Pendidikan Formal <i>Education</i>					
		D3	D4	S1	S2	Jumlah	
(1)	(17)	(18)	(19)	(20)	(21)	(22)	
25	Badan Pengelolaan Keuangan dan Aset Daerah	4	1	14	12	46	46
26	Badan Pengelolaan Pendapatan Daerah	6	-	12	7	50	50
27	Badan Perencanaan Pembangunan Daerah dan Litbang	-	2	19	13	43	43
28	RSUD dr Soeselo Slawi	112	8	132	6	410	410
29	RSUD Suradadi	19	1	25	6	62	62
30	Kantor KESBANGPOL dan LINMAS	-	-	5	1	16	16
	Sub Jumlah	790	113	5 096	339	9 340	9 340
	II. KECAMATAN						
01	Margasari	1	-	6	1	17	17
02	Bumijawa	-	-	4	3	15	15
03	Bojong	-	-	3	2	17	17
04	Balapulang	1	-	6	-	13	13
05	Pagerbarang	1	-	6	1	18	18
06	Lebaksiu	-	1	6	1	17	17
07	Jatinegara	1	1	5	-	17	17
08	Kedungbanteng	-	-	6	2	17	17
09	Pangkah	1	1	12	2	30	30
10	Slawi	-	-	7	-	13	13
11	Dukuhwaru	1	-	5	2	22	22
12	Adiwerna	1	-	6	-	18	18
13	Dukuhturi	-	-	7	-	16	16
14	Talang	1	-	21	-	66	66
15	Tarub	-	-	7	1	19	19
16	Kramat	1	-	4	1	16	16
17	Suradadi	-	1	5	1	19	19
18	Warureja	2	-	4	-	18	18
	Sub Jumlah	11	4	120	17	368	368
	Jumlah Total	801	117	5 216	356	9 708	9 708

Sumber: Badan Kepegawaian, Pendidikan dan Pelatihan Daerah Kabupaten Tegal

Tabel 2.3.5 Jumlah Pegawai Negeri Sipil Menurut Pendidikan Tertinggi yang Ditamatkan dan Jenis Kelamin di Kabupaten Tegal, 2018
Number of Civil Servants by Educational Attainment and Sex in Tegal Regency, 2018

Pendidikan Terakhir <i>Educational Attainment</i>	CPNS			PNS			Jumlah CPNS & PNS
	Laki-Laki <i>Male</i>	Perempuan <i>Female</i>	Jumlah Total	Laki-Laki <i>Male</i>	Perempuan <i>Female</i>	Jumlah Total	
(1)	(2)	(3)	(4)	(5)	(6)	(7)	(8)
Sampai dengan SD <i>Up to Primary School</i>	-	-	-	151	4	155	155
SLTP/Sederajat <i>General/Vocational Junior High School</i>	-	-	-	408	26	434	434
SMA/Sederajat <i>General/Vocational Senior High School</i>	-	-	-	1 006	667	1 673	1 673
Diploma I, II <i>Diploma I, II</i>	-	-	-	449	507	956	956
Diploma III/Sarjana Muda <i>Diploma III/Bachelor</i>	-	-	-	181	620	801	801
Strata I, Strata II, Strata III <i>Bachelor Degree, Master Degree, Doctoral Degree</i>	-	-	-	2 735	2 954	5 689	5 689
Jumlah/Total	-	-	-	4 930	4 778	9 708	9 708

Sumber: Badan Kepegawaian, Pendidikan dan Pelatihan Daerah Kabupaten Tegal

2.4 PEMBANGUNAN DESA/*RURAL DEVELOPMENT*

Tabel 2.4.1 Klasifikasi Perkembangan Desa (Data Profil Desa) di Kabupaten Tegal, 2018
Table *Classification of Rural Development (Rural Profile Data) in Tegal Regency, 2018*

	Kecamatan <i>Subdistrict</i>	Desa/ <i>Village</i> ^{*)}	Jumlah Desa ^{*)}		
			Swadaya	Swakarya	Swasembada
	(1)	(2)	(3)	(4)	(5)
010	Margasari	13	-	13	-
020	Bumijawa	18	-	18	-
030	Bojong	17	-	14	3
040	Balapulang	20	-	19	1
050	Pagerbarang	13	-	13	-
060	Lebaksiu	15	-	15	-
070	Jatinegara	17	-	14	3
080	Kedungbanteng	10	7	3	-
090	Pangkah	23	-	21	2
100	Slawi	10	4	6	-
110	Dukuhwaru	10	-	9	1
120	Adiwerna	21	-	20	1
130	Dukuhturi	18	4	13	1
140	Talang	19	12	7	-
150	Tarub	20	-	19	1
160	Kramat	20	-	20	-
170	Suradadi	11	-	10	1
180	Warureja	12	-	12	-
	2018	287	27	246	14
	2017	287	22	248	17
	2016	287	30	240	17

Ket : ^{*)} Termasuk 6 kelurahan

Sumber: Dinas Pemberdayaan Masyarakat dan Desa Kabupaten Tegal

Tabel 2.4.2 Sumber Biaya Dana Pembangunan Desa/Kelurahan (DPD/K) Dirinci Menurut Asalnya di Kabupaten Tegal, 2018
Cost Source Village Development Funds Specified According To Their Origin in Tegal Regency, 2018

Kecamatan Subdistrict	Sumber Biaya (rupiah) Cost Source (rupiahs)			Jumlah Total
	APBD I	APBD II	Pusat	
(1)	(2)	(3)	(4)	(5)
010 Margasari	715 000 000	5 809 208 505	18 733 658 992	25 257 867 497
020 Bumijawa	990 000 000	8 033 556 326	26 684 721 723	35 708 278 049
030 Bojong	935 000 000	7 537 794 687	23 500 301 108	31 973 095 795
040 Balapulang	1 100 000 000	8 784 511 722	27 303 953 434	37 188 465 156
050 Pagerbarang	715 000 000	5 630 372 706	14 827 814 700	21 173 187 406
060 Lebaksiu	825 000 000	6 602 416 773	19 057 897 319	26 485 314 092
070 Jatinegara	935 000 000	7 412 970 395	22 105 635 490	30 453 605 885
080 Kedungbanteng	550 000 000	4 385 157 076	12 749 038 436	17 684 195 512
090 Pangkah	1 265 000 000	9 895 771 524	24 185 928 423	35 346 699 947
100 Slawi	275 000 000	2 161 622 655	5 450 568 285	7 887 190 940
110 Dukuhwaru	550 000 000	4 370 271 417	11 983 765 125	16 904 036 542
120 Adiwerna	1 155 000 000	9 066 621 275	23 668 105 352	33 889 726 627
130 Dukuhturi	990 000 000	7 709 650 413	17 960 071 210	26 659 721 623
140 Talang	1 045 000 000	8 134 613 888	19 092 008 498	28 271 622 386
150 Tarub	1 100 000 000	8 667 166 814	23 123 433 056	32 890 599 870
160 Kramat	1 045 000 000	8 151 547 749	19 904 435 258	29 100 983 007
170 Suradadi	605 000 000	4 867 317 111	14 563 880 475	20 036 197 586
180 Warureja	660 000 000	5 289 880 963	16 063 151 712	22 013 032 675
2018	15 455 000 000	122 510 452 000	340 958 368 596	478 923 820 596
2017	630.000.000	120 521 519 999	234 026 199 002	355 177 719 001
2016	1.405.000.000	120 409 105 000	183 211 736 000	305 025 841 000

Sumber: Dinas Pemberdayaan Masyarakat dan Desa Kabupaten Tegal

2.5 PERTANAHAN/LAND

Tabel 2.5.1 Jumlah Permohonan Sertifikat di Kabupaten Tegal, 2018
Table Number of Applications for Certificate in Tegal Regency, 2018

Bulan/Month	Hak Milik		Hak Guna Usaha	
	Bidang	Luas (Ha)	Bidang	Luas (Ha)
(1)	(2)	(3)	(4)	(5)
Januari/January	856	233 681	-	-
Februari/February	536	130 284	-	-
Maret/March	512	165 755	-	-
April/April	442	265 105	-	-
Mei/May	414	133 183	-	-
Juni/June	123	59 144	-	-
Juli/July	454	209 769	-	-
Agustus/August	396	224 699	-	-
September/September	362	122 601	-	-
Oktober/October	403	98 979	-	-
November/November	373	186 122	-	-
Desember/December	194	220 562	-	-
2018	5 065	2 049 884	-	-
2017	3 463	1 620 684	-	-
2016	11 789	5 523 804	-	-

Lanjutan Tabel/*Continued Tabel 2.5.1*

Bulan/ <i>Month</i>	Hak Guna Bangunan		Hak Pakai	
	Bidang	Luas (Ha)	Bidang	Luas (Ha)
(1)	(6)	(7)	(8)	(9)
Januari/ <i>January</i>	7	19 117	8	40 827
Februari/ <i>February</i>	3	4 031	15	24 651
Maret/ <i>March</i>	-	-	19	85 508
April/ <i>April</i>	1	354	1	1 471
Mei/ <i>May</i>	3	10 450	14	35 780
Juni/ <i>June</i>	5	19 911	10	15 620
Juli/ <i>July</i>	8	100 211	10	18 011
Agustus/ <i>August</i>	5	43 803	15	36 505
September/ <i>September</i>	1	3 671	2	7 370
Oktober/ <i>October</i>	-	-	18	43 171
November/ <i>November</i>	2	5 996	8	122 036
Desember/ <i>December</i>	2	148 590	14	29 657
2018	37	356 134	134	460 607
2017	85	20 825	109	564 184
2016	639	156 998	94	486 619

Lanjutan Tabel/*Continued Tabel 2.5.1*

Bulan/ <i>Month</i>	Hak Pengelolaan		Hak Tanggungan	
	Bidang	Luas (Ha)	Bidang	Luas (Ha)
(1)	(10)	(11)	(12)	(13)
Januari/ <i>January</i>	-	-	686	-
Februari/ <i>February</i>	-	-	539	-
Maret/ <i>March</i>	-	-	546	-
April/ <i>April</i>	-	-	493	-
Mei/ <i>May</i>	-	-	642	-
Juni/ <i>June</i>	-	-	167	-
Juli/ <i>July</i>	-	-	537	-
Agustus/ <i>August</i>	-	-	412	-
September/ <i>September</i>	-	-	509	-
Oktober/ <i>October</i>	-	-	514	-
November/ <i>November</i>	-	-	322	-
Desember/ <i>December</i>	-	-	333	-
2018	-	-	5 700	-
2017	-	-	5 655	-
2016	-	-	4 704	-

Lanjutan Tabel/*Continued Tabel 2.5.1*

Bulan/ <i>Month</i>	Roya		Jumlah/ <i>Total</i>	
	Bidang	Luas (Ha)	Bidang	Luas (Ha)
(1)	(14)	(15)	(16)	(17)
Januari/ <i>January</i>	407	-	1 964	293 625
Februari/ <i>February</i>	308	-	1 401	158 966
Maret/ <i>March</i>	303	-	1 380	251 263
April/ <i>April</i>	387	-	1 324	266 930
Mei/ <i>May</i>	335	-	1 408	179 413
Juni/ <i>June</i>	103	-	408	94 675
Juli/ <i>July</i>	353	-	1 362	327 991
Agustus/ <i>August</i>	304	-	1 132	305 007
September/ <i>September</i>	200	-	1 074	133 642
Oktober/ <i>October</i>	341	-	1 276	142 150
November/ <i>November</i>	225	-	930	314 154
Desember/ <i>December</i>	240	-	783	398 809
2018	3 506	-	14 442	2 866 625
2017	3 951	-	13 263	3 965 637
2016	3 354	-	20 580	6 167 421

Sumber: Badan Pertanahan Nasional (BPN) Kabupaten Tegal

Tabel 2.5.2 Jumlah Penyelesaian Sertifikat di Kabupaten Tegal, 2018
Table Number of Completion Certificates in Tegal Regency, 2018

Bulan/Month	Hak Milik		Hak Guna Usaha	
	Bidang	Luas (Ha)	Bidang	Luas (Ha)
(1)	(2)	(3)	(4)	(5)
Januari/January	1 147	590 578	-	-
Februari/February	1 532	782 221	-	-
Maret/March	1 702	925 132	-	-
April/April	1 736	969 138	-	-
Mei/May	2 139	1 112 371	-	-
Juni/June	1 876	908 919	-	-
Juli/July	2 400	1 000 225	-	-
Agustus/August	4 387	2 246 022	-	-
September/September	6 000	3 769 736	-	-
Oktober/October	6 194	4 819 422	-	-
November/November	6 116	4 720 649	-	-
Desember/December	6 447	3 909 798	-	-
2018	41 676	25 754 211	-	-
2017	6 557	1 375 408	-	-
2016	11 903	5 623 017	-	-

Lanjutan Tabel/*Continued Tabel 2.5.2*

Bulan/ <i>Month</i>	Hak Guna Bangunan		Hak Pakai	
	Bidang	Luas (Ha)	Bidang	Luas (Ha)
(1)	(6)	(7)	(8)	(9)
Januari/ <i>January</i>	91	24 265	9	40 127
Februari/ <i>February</i>	34	6 605	2	847
Maret/ <i>March</i>	28	19 690	17	37 059
April/ <i>April</i>	28	3 068	17	81 135
Mei/ <i>May</i>	28	22 387	15	37 251
Juni/ <i>June</i>	10	879	2	28 058
Juli/ <i>July</i>	70	258 032	6	10 416
Agustus/ <i>August</i>	156	137 657	26	51 192
September/ <i>September</i>	111	17 391	61	316 201
Oktober/ <i>October</i>	41	4 713	47	235 106
November/ <i>November</i>	150	12 157	45	437 2111
Desember/ <i>December</i>	164	187 678	37	203 263
2018	911	694 522	284	1 477 866
2017	85	37 145	95	192 850
2016	665	290 865	83	168 553

Lanjutan Tabel/*Continued Tabel 2.5.2*

Bulan/ <i>Month</i>	Hak Pengelolaan		Hak Tanggungan	
	Bidang	Luas (Ha)	Bidang	Luas (Ha)
(1)	(10)	(11)	(12)	(13)
Januari/ <i>January</i>	-	-	554	-
Februari/ <i>February</i>	-	-	547	-
Maret/ <i>March</i>	-	-	696	-
April/ <i>April</i>	-	-	649	-
Mei/ <i>May</i>	-	-	486	-
Juni/ <i>June</i>	-	-	184	-
Juli/ <i>July</i>	-	-	506	-
Agustus/ <i>August</i>	-	-	363	-
September/ <i>September</i>	-	-	227	-
Oktober/ <i>October</i>	-	-	444	-
November/ <i>November</i>	-	-	122	-
Desember/ <i>December</i>	-	-	360	-
2018	-	-	5 138	-
2017	-	-	5 528	-
2016	-	-	4 772	-

Lanjutan Tabel/*Continued Tabel 2.5.2*

Bulan/ <i>Month</i>	Roya		Jumlah/ <i>Total</i>	
	Bidang	Luas (Ha)	Bidang	Luas (Ha)
(1)	(14)	(15)	(16)	(17)
Januari/ <i>January</i>	354	-	2 155	654 970
Februari/ <i>February</i>	397	-	2 512	789 673
Maret/ <i>March</i>	261	-	2 704	981 881
April/ <i>April</i>	410	-	2 840	1 053 341
Mei/ <i>May</i>	333	-	3 001	1 172 009
Juni/ <i>June</i>	149	-	2 221	937 856
Juli/ <i>July</i>	314	-	3 296	1 268 673
Agustus/ <i>August</i>	218	-	5 150	2 434 871
September/ <i>September</i>	208	-	6 607	4 103 328
Oktober/ <i>October</i>	287	-	7 013	5 059 241
November/ <i>November</i>	181	-	6 614	5 170 017
Desember/ <i>December</i>	151	-	7 159	4 300 739
2018	3 263	-	51 272	27 926 599
2017	3 949	-	15 146	4 387 340
2016	3 505	-	20 928	6 082 435

Sumber: Badan Pertanahan Nasional (BPN) Kabupaten Tegal

<https://tegalkab.bps.go.id>

PENDUDUK dan KETENAGAKERJAAN

Population and Employment

3

Kepadatan Penduduk



Kecamatan Talang
sebanyak 5.609 Jiwa



Kecamatan
Kedungbanteng
sebanyak 462 Jiwa

Population density
in Tegal Regency per Km²
is **1.635** persons

Kepadatan Penduduk
di Kabupaten Tegal per Km²
Sebanyak **1.635** Jiwa

PENJELASAN TEKNIS

1. Sumber utama data kependudukan adalah sensus penduduk yang dilaksanakan setiap sepuluh tahun sekali, Sensus penduduk telah dilaksanakan sebanyak enam kali sejak Indonesia merdeka, yaitu tahun 1961, 1971, 1980, 1990, 2000, dan 2010.

Di dalam sensus penduduk, pencacahan dilakukan terhadap seluruh penduduk yang berdomisili di wilayah teritorial Indonesia termasuk warga negara asing kecuali anggota korps diplomatik negara sahabat beserta keluarganya.

Metode pengumpulan data dalam sensus dilakukan dengan wawancara antara petugas sensus dengan responden dan juga melalui *e-census*. Pencatatan penduduk menggunakan konsep usual residence, yaitu konsep di mana penduduk biasa bertempat tinggal. Bagi penduduk yang bertempat tinggal tetap dicacah di mana mereka biasa tinggal, sedangkan untuk penduduk yang tidak bertempat tinggal tetap dicacah di tempat di mana mereka ditemukan

TECHNICAL NOTES

1. *The main source of demographic data is population census, which is conducted every ten years. Population Census has been conducted six times since Indonesia's independence: 1961, 1971, 1980, 1990, 2000, and 2010.*

The population census enumerates all residents who domicile in the entire territory of Indonesia including foreign citizens except the diplomatic corps members and their families.

The method of data collection in a population census involves interviewing respondents and conducting e-census. Enumeration of the population uses the concept of "usual residence", which is the concept of "places where people usually live" De jure was applied to the permanent residents, while de facto was applied to non-permanent residents. The permanent residents were enumerated in place where they normally live, the non-permanent residents were enumerated where they were found by the

petugas sensus, pada malam ‘Hari Sensus’ Termasuk penduduk yang tidak bertempat tinggal tetap adalah tuna wisma, awak kapal berbendera Indonesia, penghuni perahu/rumah apung, masyarakat terpencil/terasing, dan pengungsi. Bagi mereka yang mempunyai tempat tinggal tetap dan sedang bepergian ke luar wilayah lebih dari enam bulan, tidak dicacah di tempat tinggalnya, tetapi dicacah di tempat tujuannya. Untuk tahun yang tidak dilaksanakan sensus penduduk, data kependudukan diperoleh dari hasil proyeksi penduduk. Proyeksi penduduk merupakan suatu perhitungan ilmiah yang didasarkan pada asumsi dari komponen-komponen perubahan penduduk, yaitu kelahiran, kematian, dan migrasi. Proyeksi penduduk Indonesia 2010–2035 menggunakan data dasar penduduk hasil SP2010.

2. **Penduduk Indonesia** adalah semua orang yang berdomisili di wilayah teritorial Indonesia selama 6 bulan atau lebih dan atau mereka yang berdomisili kurang dari 6 bulan tetapi bertujuan menetap.

enumerators, on the night of ‘Census Date’ The non permanent residents include homeless people, ship crew, boat people, remote area community, and internally displaced persons. Those who had permanent residence and had been travelling away from their home for six months or more were not enumerated in their permanent place, but in the place where they were during the census.

For the periods where the population census is not conducted, population projection is done to estimate population during those years. The population projection is an estimate based on the demographic components, such as birth, death, and migration, Indonesia’s 2010–2035 population projection used the 2010 Population Census as the base population.

2. **The population of Indonesia** are all residents of the entire territory of Indonesia who have stayed for six months or longer, and those who intended to stay more than six months even though their length of

- stay is less than six months.
- Laju pertumbuhan penduduk** adalah angka yang menunjukkan persentase penambahan penduduk dalam jangka waktu tertentu.
 - Kepadatan penduduk** adalah rasio banyaknya penduduk per kilometer persegi.
 - Rasio jenis kelamin** adalah perbandingan antara penduduk laki-laki dan penduduk perempuan pada suatu wilayah dan waktu tertentu, Biasanya dinyatakan dengan banyaknya penduduk laki-laki untuk 100 penduduk perempuan.
 - Distribusi penduduk** adalah pola persebaran penduduk di suatu wilayah, baik berdasarkan batas-batas geografis maupun berdasarkan batas-batas administrasi pemerintahan.
 - Komposisi penduduk** adalah pola persebaran penduduk menurut karakteristiknya, contoh: penduduk menurut kelompok umur, penduduk menurut jenis kelamin.
- The growth rate of population is the number that show percentage of population growth within a specified period.*
 - Population density is ratio of population per square kilometre.*
 - Sex ratio is the ratio of males population to females population in a given area and time, usually expressed as the number of males for every 100 females.*
 - Population distribution is the pattern of population distribution in an area, either by geographic boundaries or by government administrative boundaries.*
 - Population compotition is the pattern of population distribution by its characteristics, example: population by age group, population by sex.*

8. **Rumah tangga** adalah seseorang atau sekelompok orang yang mendiami sebagian atau seluruh bangunan fisik/sensus dan biasanya tinggal bersama serta pengelolaan makan dari satu dapur. Yang dimaksud makan dari satu dapur adalah jika pengurusan kebutuhan sehari-harinya dikelola bersama-sama menjadi satu.
9. **Anggota rumah tangga** adalah semua orang yang biasanya bertempat tinggal di suatu rumah tangga, baik yang berada di rumah pada waktu pencacahan maupun yang sementara tidak ada.
10. **Rata-rata anggota rumah tangga** adalah angka yang menunjukkan rata-rata jumlah anggota rumah tangga per rumah tangga.
11. Istilah migrasi seumur hidup disebut bila provinsi tempat tinggal seseorang pada saat pencacahan berbeda dengan provinsi tempat lahirnya.
12. Istilah migrasi risen disebut bila
8. **Household** is an individual or group of people living in a physical/census building unit or part of it and usually commit on a common provision for food and other essentials of living. Common provision for food means one organising daily needs for all of household members.
9. **Household member** are those who usually lives in a household regardless of their location at the time of enumeration.
10. **Average household size** is the average number of household members per household.
11. **Lifetime migration terminology** if someone's province of residence at the time of enumeration was different from his/her province of birthplace.
12. **Recent migration terminology** if

POPULATION AND EMPLOYMENT

provinsi tempat tinggal seseorang pada saat pencacahan berbeda dengan provinsi tempat tinggalnya 5 tahun yang lalu.

someone's province of residence at the time of enumeration was different from his/her province of residence 5 years ago.

13. **Penduduk usia kerja** adalah penduduk yang berumur 15 tahun ke atas.

13. **Working age population** is persons of 15 years and over.

14. **Angkatan kerja** adalah penduduk usia kerja (15 tahun ke atas) yang bekerja, punya pekerjaan namun sementara tidak bekerja, dan pengangguran.

14. **Labor force or economically active** are persons of 15 years and over, who in the previous week were working, temporarily absent from work but having jobs, and unemployment.

15. **Bekerja** adalah kegiatan ekonomi yang dilakukan oleh seseorang dengan maksud memperoleh atau membantu memperoleh pendapatan atau keuntungan dan lamanya bekerja paling sedikit 1 jam secara terus menerus dalam seminggu yang lalu (termasuk pekerja keluarga tanpa upah yang membantu dalam suatu usaha/kegiatan ekonomi).

15. **Working** is economic activity conducted by a person and intended to earn income by doing work or helping to do work at least one hour continuously during the reference week (including unpaid family worker/s for any economic activity).

16. **Jumlah jam kerja seluruhnya** adalah jumlah jam kerja yang digunakan untuk bekerja (tidak termasuk jam kerja istirahat resmi dan jam kerja yang digunakan untuk hal-hal di luar

16. **Total working hours** is the total hours spent by an employee to perform all jobs (excluding the time used for other activities which are not classified as work).

pekerjaan).

17. **Lapangan usaha** adalah bidang kegiatan dari pekerjaan/tempat bekerja di mana seseorang bekerja. Klasifikasi lapangan usaha mengikuti Klasifikasi Baku Lapangan Usaha Indonesia (KBLI) dalam 1 digit.
17. ***Industry** is field of a person's activity or establishment. The classification of industries follows the Indonesia Standard Industrial Classification (KBLI) in one digit.*
18. **Status pekerjaan** adalah kedudukan seseorang dalam unit usaha/kegiatan dalam melakukan pekerjaan.
18. ***Employment status** is the status of a person at his place of work or establishment where he was employed.*
19. **Berusaha sendiri tanpa dibantu orang lain** adalah bekerja atau berusaha dengan menanggung risiko secara ekonomis, yaitu dengan tidak kembalinya ongkos produksi yang telah dikeluarkan dalam rangka usahanya tersebut, serta tidak menggunakan pekerja dibayar maupun pekerja tak dibayar, termasuk yang sifat pekerjaannya memerlukan teknologi atau keahlian khusus.
19. ***Own-account worker** is a person who works at his own risk without assisted by paid per mount worker or unpaid worker include technical job or skill job.*
20. **Berusaha dibantu buruh tidak tetap/buruh tidak dibayar** adalah bekerja atau berusaha atas risiko sendiri, dan menggunakan
20. ***Employer assisted by temporary workers/unpaid worker** is a person who works at his own risk and assisted by temporary*

buruh/pekerja tak dibayar dan atau buruh/pekerja tidak tetap.

worker/unpaid worker.

21. **Berusaha dibantu buruh tetap/buruh dibayar** adalah berusaha atas risiko sendiri dan mempekerjakan paling sedikit satu orang buruh/pekerja tetap yang dibayar.

21. ***Employer assisted by permanent workers/paid workers*** is a person who does his business at her/his own risk at least one assisted by paid permanent worker.

22. **Buruh/karyawan/pegawai** adalah seseorang yang bekerja pada orang lain atau instansi/kantor/perusahaan secara tetap dengan menerima upah/gaji baik berupa uang maupun barang Buruh yang tidak mempunyai majikan tetap, tidak digolongkan sebagai buruh/karyawan, tetapi sebagai pekerja bebas Seseorang dianggap memiliki majikan tetap jika memiliki 1 (satu) majikan (orang/rumah tangga) yang sama dalam sebulan terakhir, khusus pada sektor bangunan batasannya tiga bulan Apabila majikannya instansi/lembaga, boleh lebih dari satu.

22. ***Employee*** is a person who work permanently for other people or institution/office/ company and gains some money/cash or goods as wage/salary Labor who have no permanent employer is not categorized as a laborer/worker/employee but casual worker A laborers in general is considered to have a permanent employer if he has the same employer during the past month, particularly for building construction sector is 3 months If the employer is an institution, more than 1 (one) employer is allowed.

23. **Pekerja bebas** adalah seseorang yang bekerja pada orang

23. ***Casual employee*** is a person who does not work permanently for

lain/majikan/institusi yang tidak tetap (lebih dari 1 majikan dalam sebulan terakhir) di usaha pertanian baik berupa usaha rumah tangga maupun bukan usaha rumah tangga, ataupun di nonpertanian atas dasar balas jasa dengan menerima upah atau imbalan baik berupa uang maupun barang, dan baik dengan sistem pembayaran harian maupun borongan.

other people/employer/ institution (more than 1 employer during the last 1 month) in agricultural sector, either home industry or not home industry, or in non-agricultural sector based on remuneration paid with money or goods, and based on daily or contact payment system.

24. **Pekerja tak dibayar** adalah seseorang yang bekerja membantu usaha untuk memperoleh penghasilan/keuntungan yang dilakukan oleh salah seorang anggota rumah tangga atau bukan anggota rumah tangga tanpa mendapat upah/gaji baik berupa uang maupun barang.

24. **Unpaid worker** is a person who intended to work without pay, either with money or good, in an establishment run by other members of the family, relative or neighbour.

ULASAN**DESCRIPTION****Kependudukan**

Penduduk Kabupaten Tegal berdasarkan proyeksi penduduk tahun 2018 sebanyak 1.437.225 jiwa yang terdiri atas 714.305 jiwa penduduk laki-laki dan 722.920 jiwa penduduk perempuan. Dibandingkan dengan proyeksi jumlah penduduk tahun 2017, penduduk Tegal mengalami pertumbuhan sebesar 0,26 persen dengan masing-masing persentase pertumbuhan penduduk laki-laki sebesar 0,25 persen dan penduduk perempuan sebesar 0,27 persen. Sementara itu besarnya angka rasio jenis kelamin tahun 2018 penduduk laki-laki terhadap penduduk perempuan sebesar 98,81.

Kepadatan penduduk di Kabupaten Tegal tahun 2018 mencapai 1.635 jiwa/km². Kepadatan Penduduk di 18 kecamatan cukup beragam dengan kepadatan penduduk tertinggi terletak di kecamatan Talang dengan kepadatan sebesar 5.609 jiwa/km² dan terendah di Kecamatan Kedungbanteng sebesar 462 jiwa/Km².

Ketertiban administrasi kependudukan akan sangat diperlukan

Population

Tegal regency population based on the projected population in 2018 as much as 1,437,225 inhabitants consisting of 714,305 people, were male and 722,920 female inhabitants. Compared with the 2017 population projection, Tegal population grew by 0,26 percent with each percentage of the male population growth of 0,25 per cent and 0,27 per cent female population. Meanwhile large numbers in 2018 the sex ratio of males to female residents is 98.81.

The population density in Tegal regency in 2018 reached 1,635 inhabitants / km². Population density in the 18 subdistricts is quite diverse with the highest population density is in the subdistrict of Talang with a population density of 5,609 inhabitants / km² and the lowest in Kedungbanteng of 462 people / km².

Order the administration of residence will be required by the

oleh pemerintah maupun perorangan, terutama akta kelahiran yang notabene sebagai pengesahan/pengakuan seseorang dilahirkan di suatu wilayah. Dinas Kependudukan dan Pencatatan Sipil selama tahun 2018 telah menerbitkan akta kelahiran sebanyak 47.073 lembar untuk yang lahir baru dan terlambat pelaporan, setelah tahun sebelumnya menerbitkan 43.812 lembar.

government and individuals, especially the birth certificate which is actually a validation / recognition of a person born in a region. Office of Population and Civil Registration for 2018 has issued birth certificates as much as 47,073 pieces for the new birth and late reporting, after the previous year published 43,812 sheets.

Ketenagakerjaan

Jumlah Pencari Kerja Terdaftar di Kabupaten Tegal Pada Dinas Perindustrian dan Tenaga Kerja Kabupaten Tegal pada Tahun 2018 sebesar 15.464 pekerja terdiri dari 7.698 laki-laki dan 7.766 perempuan.

Employment

Number of Registered Job Seekers in Tegal On Industri and Labor Services of Tegal Regency in 2018 amounted to 15,464 workers consisted of 7,698 men and 7,766 women.

Proporsi terbesar pencari kerja yang mendaftar pada dinas Perindustrian dan Tenaga Kerja berpendidikan terakhir SMK yaitu sebesar 64,14 persen (9.919 pekerja).

The largest proportion of job seekers who register with the department of Industri and Labor Last educated vocational school that is equal to 64.14 percent (9,919 workers).

Berdasarkan hasil survei yang dilaksanakan Badan Pusat Statistik Kabupaten Tegal, angkatan kerja di Kabupaten Tegal tahun 2018 mencapai 688.796 orang, dengan Tingkat Partisipasi Angkatan Kerja (TPAK)

According to the survey conducted BPS-Statistics of Tegal, the workforce in Tegal regency in 2018 reached 688,796 people, with the Labor Force Participation Rate (LFPR) of 65.26 percent, Unemployment Rate (TPT) of

sebesar 65,26 persen, Tingkat Pengangguran Terbuka (TPT) sebesar 8,45 persen.

Transmigrasi

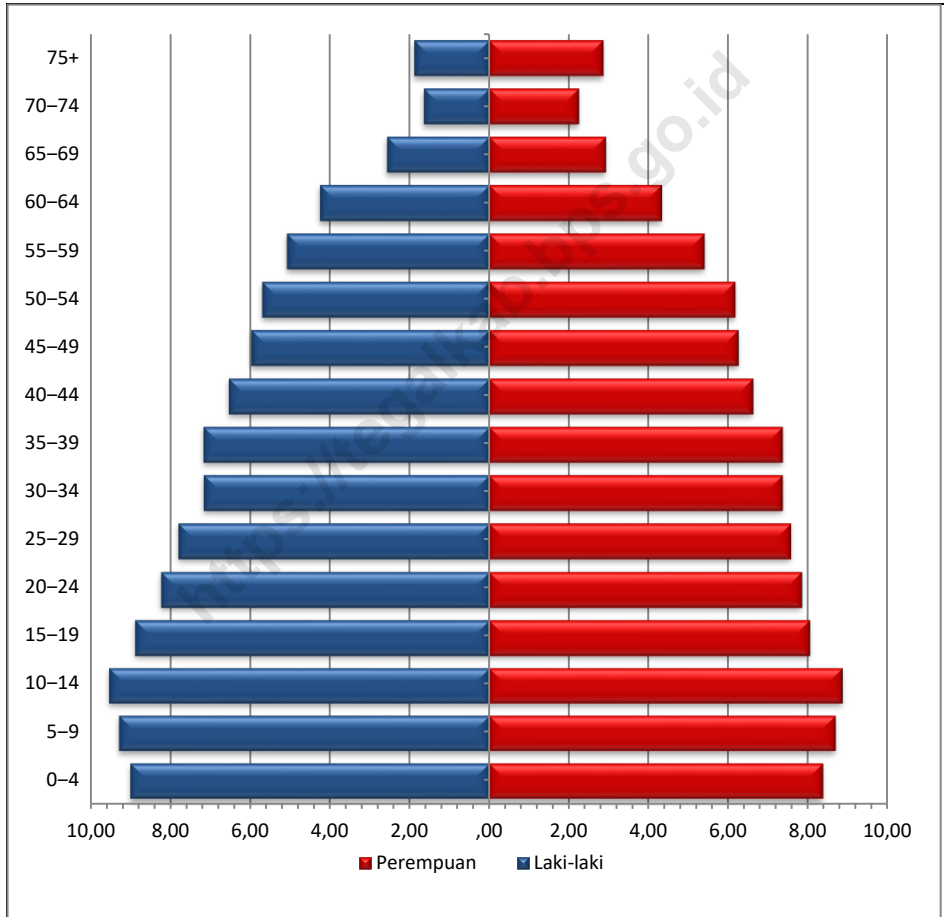
Ketidakmerataan kepadatan penduduk dan pendapatan di wilayah Indonesia merupakan masalah klasik yang diharapkan pada akhirnya akan mencapai keseimbangan yang adil dan merata. Pemberangkatan transmigrasi pada tahun 2018 sebanyak 4 KK ke daerah penempatan Provinsi Bengkulu.

8.45 percent.

Transmigration

Population density and income inequality in the region of Indonesia is a classic problem that is expected eventually to reach a fair and equitable balance. The departure of transmigration in 2018 by 3 heads of household to the placement area Bengkulu.

Gambar 3 Piramida Penduduk Kabupaten Tegal, 2018
Picture Population Pyramid of Tegal Regency, 2018



3.1 KEPENDUDUKAN/*POPULATION*

Tabel 3.1.1 Jumlah Penduduk dan Laju Pertumbuhan Penduduk Menurut Kecamatan di Kabupaten Tegal, 2016- 2018
Population and Population Growth Rate by Subdistrict in Tegal Regency, 2016-2018

Kecamatan <i>Subdistrict</i>	Jumlah Penduduk <i>Population</i>			Laju Pertumbuhan Penduduk per Tahun/ <i>Annual Population Growth Rate (%)</i>	
	2016	2017	2018	2016- 2017	2017- 2018
(1)	(2)	(3)	(4)	(5)	(6)
010 Margasari	95 838	95 965	96 062	0,133	0,10
020 Bumijawa	84 549	84 660	84 744	0,131	0,10
030 Bojong	62 072	62 142	62 197	0,113	0,09
040 Balapulang	82 040	82 142	82 218	0,124	0,09
050 Pagerbarang	52 684	52 746	52 794	0,118	0,09
060 Lebaksiu	83 952	84 040	84 103	0,105	0,08
070 Jatinegara	54 133	54 191	54 231	0,107	0,07
080 Kedungbanteng	40 440	40 483	40 512	0,106	0,07
090 Pangkah	101 064	101 348	101 602	0,281	0,25
100 Slawi	71 795	72 225	72 636	0,599	0,57
110 Dukuwaru	59 677	59 884	60 075	0,347	0,32
120 Adiwerna	119 751	119 877	119 966	0,105	0,07
130 Dukuhturi	89 029	89 123	89 187	0,106	0,07
140 Talang	101 558	102 312	103 040	0,742	0,71
150 Tarub	78 266	78 566	78 843	0,383	0,35
160 Kramat	110 591	111 710	112 805	1,012	0,98
170 Suradadi	81 623	81 709	81 769	0,105	0,07
180 Warureja	60 324	60 392	60 441	0,113	0,08
Jumlah/Total	1 429 386	1 433 515	1 437 225	0,289	0,26

Sumber: Proyeksi Penduduk Indonesia 2010–2035

Tabel 3.1.2 Jumlah Penduduk dan Rasio Jenis Kelamin Menurut Kabupaten/Kota di Kabupaten Tegal, 2018
Table Population and Sex Ratio by Regency/City in Tegal Regency, 2018

Kecamatan <i>Subdistrict</i>	Jenis Kelamin <i>Sex</i>			Rasio Jenis Kelamin <i>Sex Ratio</i>
	Laki-Laki <i>Male</i>	Perempuan <i>Female</i>	Jumlah <i>Total</i>	
(1)	(2)	(3)	(4)	(5)
010 Margasari	47 605	48 457	96 062	98,24
020 Bumijawa	42 251	42 493	84 744	99,43
030 Bojong	30 225	31 972	62 197	94,54
040 Balapulang	40 629	41 589	82 218	97,69
050 Pagerbarang	26 187	26 607	52 794	98,42
060 Lebaksiu	41 003	43 100	84 103	95,13
070 Jatinegara	26 815	27 416	54 231	97,81
080 Kedungbanteng	20 340	20 172	40 512	100,83
090 Pangkah	50 865	50 737	101 602	100,25
100 Slawi	35 613	37 023	72 636	96,19
110 Dukuhwaru	29 615	30 460	60 075	97,23
120 Adiwerna	60 229	59 737	119 966	100,82
130 Dukuhturi	44 836	44 351	89 187	101,09
140 Talang	51 686	51 354	103 040	100,65
150 Tarub	39 643	39 200	78 843	101,13
160 Kramat	55 826	56 979	112 805	97,98
170 Suradadi	40 714	41 055	81 769	99,17
180 Warureja	30 223	30 218	60 441	100,02
2018	714 305	722 920	1 437 225	98,81
2017	712 511	721 004	1 433 515	99
2016	710 513	718 873	1 429 386	98,84

Sumber: Proyeksi Penduduk Indonesia 2010–2035

Tabel 3.1.3 Distribusi dan Kepadatan Penduduk Menurut Kecamatan di Kabupaten Tegal, 2018
Table Population Distribution and Density by Subdistrict in Tegal Regency, 2018

Kecamatan Subdistrict	Persentase Penduduk Percentage of Total Population	Kepadatan Penduduk per km ² Population Density per sq km
(1)	(2)	(3)
010 Margasari	6,68	1 106
020 Bumijawa	5,90	957
030 Bojong	4,33	1 063
040 Balapulang	5,72	1 098
050 Pagerbarang	3,67	1 228
060 Lebaksiu	5,85	2 054
070 Jatinegara	3,77	681
080 Kedungbanteng	2,82	462
090 Pangkah	7,07	2 861
100 Slawi	5,05	5 329
110 Dukuwaru	4,18	2 260
120 Adiwerna	8,35	5 028
130 Dukuhturi	6,21	5 102
140 Talang	7,17	5 609
150 Tarub	5,49	2 940
160 Kramat	7,85	2 931
170 Suradadi	5,69	1 467
180 Warureja	4,21	970
Kabupaten Tegal	100	1 635

Sumber: Proyeksi Penduduk Indonesia 2010–2035

Tabel 3.1.4 Jumlah Penduduk Menurut Kelompok Umur dan Jenis Kelamin di Kabupaten Tegal, 2018
Table Population by Age Group and Sex in Tegal Regency, 2018

Kelompok Umur <i>Age Group</i>	Jenis Kelamin/Sex		Jumlah <i>Total</i>
	Laki-Laki <i>Male</i>	Perempuan <i>Female</i>	
(1)	(2)	(3)	(4)
0-4	63 816	59 967	123 783
5-9	65 828	62 215	128 043
10-14	67 591	63 520	131 111
15-19	62 967	57 632	120 599
20-24	58 397	56 191	114 588
25-29	55 301	54 226	109 527
30-34	50 801	52 740	103 541
35-39	50 832	52 732	103 564
40-44	46 331	47 426	93 757
45-49	42 357	44 783	87 140
50-54	40 412	44 197	84 609
55-59	36 020	38 693	74 713
60-64	30 197	30 983	61 180
65-69	18 278	20 980	39 258
70-74	11 740	16 127	27 867
75+	13 437	20 508	33 945
2018	714 305	722 920	1 437 225
2017	712 511	721 004	1 433 515
2016	710 513	718 873	1 429 386

Sumber: Proyeksi Penduduk Indonesia 2010-2035

Tabel 3.1.5 Banyaknya Pelayanan Penerbitan Akta Catatan Sipil di Kabupaten Tegal, 2018
Table **Number of Public Certificates Civil Service in Tegal Regency, 2018**

Bulan/Month	Akta Kelahiran Birth Certificate		Akta Perkawinan	Akta Perceraian	Akta Kematian	Akta Pengesahan Anak
	Lahir Baru	Terlambat Pelaporan				
(1)	(2)	(3)	(4)	(5)	(6)	(7)
Januari/January	1 040	3 414	4	1	223	4
Februari/February	633	2 804	3	-	161	-
Maret/March	667	2 939	5	3	65	1
April/April	822	2 925	1	2	78	-
Mei/May	957	2 642	1	2	94	-
Juni/June	356	1 433	2	-	54	-
Juli/July	1 323	4 002	4	-	137	-
Agustus/August	976	3 538	3	-	95	-
September/September	767	2 955	5	3	122	-
Oktober/October	1 273	3 464	7	-	139	-
November/November	1 096	3 120	4	1	150	-
Desember/December	995	2 932	8	1	123	-
2018	10 905	36 168	47	13	1 441	5
2017	7 680	36 132	40	11	1 850	4
2016	5 263	37 999	34	8	269	5

Lanjutan Tabel/*Continued Tabel* 3.1.5

Bulan/ <i>Month</i>	Adopsi	Ganti Nama	Legalisasi <i>Legalization</i>		Akta Kutipan	Surat Keterangan	Jumlah <i>Total</i>
			WNI	WNA			
(1)	(8)	(9)	(10)	(11)	(12)	(13)	(14)
Januari/ <i>January</i>	1	8	-	-	-	-	4 695
Februari/ <i>February</i>	2	7	-	-	-	-	3 610
Maret/ <i>March</i>	-	-	-	-	-	-	3 680
April/ <i>April</i>	-	7	-	-	-	-	3 835
Mei/ <i>May</i>	1	4	-	-	-	-	3 701
Juni/ <i>June</i>	-	-	-	-	-	-	1 845
Juli/ <i>July</i>	1	6	-	-	-	-	5 473
Agustus/ <i>August</i>	1	10	-	-	-	-	4 623
September/ <i>September</i>	1	4	-	-	-	-	3 857
Oktober/ <i>October</i>	-	5	-	-	-	-	4 888
November/ <i>November</i>	-	3	-	-	-	-	4 374
Desember/ <i>December</i>	-	7	-	-	-	-	4 066
2018	7	61	-	-	-	-	48 647
2017	9	76	-	-	-	-	45 802
2016	6	30	-	-	-	-	43 614

Sumber: Dinas Kependudukan dan Pencatatan Sipil Kabupaten Tegal

Tabel 3.1.6 Jumlah Warga dan Kepala Rumah Tangga di Kabupaten Tegal, 2018
Table **Number of Citizens and Heads of Household in Tegal Regency, 2018**

Kecamatan <i>Subdistrict</i>	Jumlah Warga <i>Number of Citizens</i>		Jumlah Kepala Rumah Tangga <i>Number of Household Heads</i>
	Laki-Laki <i>Male</i>	Perempuan <i>Female</i>	
(1)	(2)	(3)	(4)
010 Margasari	53 964	52 604	36 139
020 Bumijawa	47 325	44 291	30 883
030 Bojong	35 941	34 187	23 676
040 Balapulang	46 558	45 008	31 945
050 Pagerbarang	31 476	30 655	20 986
060 Lebaksiu	47 175	46 705	31 795
070 Jatinegara	30 235	28 497	19 917
080 Kedungbanteng	22 902	21 998	15 422
090 Pangkah	56 456	54 272	36 142
100 Slawi	38 288	38 205	25 332
110 Dukuhwaru	33 861	32 809	22 284
120 Adiwerna	65 270	62 525	42 604
130 Dukuhturi	49 639	46 794	32 132
140 Talang	51 565	49 104	32 926
150 Tarub	42 927	41 483	27 595
160 Kramat	56 834	55 762	36 966
170 Suradadi	46 312	44 242	29 520
180 Warureja	33 179	31 925	21 676
2018	789 907	761 066	517 940
2017	756 207	724 660	450 260
2016	712 715	681 913	410 429

Sumber: Dinas Kependudukan dan Pencatatan Sipil Kabupaten Tegal

Keterangan: Jumlah kepala rumah tangga bersumber dari data jumlah kepala keluarga

3.2 KETENAGAKERJAAN/EMPLOYMENT

Tabel 3.2.1 Jumlah Penduduk Berumur 15 Tahun Keatas Menurut Jenis Kegiatan Selama Seminggu yang Lalu dan Jenis Kelamin di Kabupaten Tegal, Agustus 2018
Population Aged 15 Years and Over by Type of Activity During The Previous Week and Sex in Tegal Regency, August 2018

Kegiatan Utama <i>Main Activity</i>	Jenis Kelamin/Sex		
	Laki-laki <i>Male</i>	Perempuan <i>Female</i>	Jumlah <i>Total</i>
(1)	(2)	(3)	(4)
Angkatan Kerja/Economically Active	422 502	266 294	688 796
Bekerja/ <i>Working</i>	384 350	246 243	630 593
Pengangguran Terbuka/ <i>Unemployment</i>	38 152	20 051	58 203
Bukan Angkatan Kerja Economically Inactive	93 803	272 811	366 614
Sekolah/ <i>Attending School</i>	41 341	38 109	79 450
Mengurus Rumah Tangga/ <i>Housekeeping</i>	20 321	204 054	224 375
Lainnya/ <i>Others</i>	32 141	30 648	62 789
Jumlah/Total	516 305	539 105	1 055 410
% Bekerja Thd Angkatan Kerja (TKK)/% Working To Economically Active	90,97	92,47	91,55
Tingkat Pengangguran Terbuka (TPT)/ Unemployment Rate (%)	9,03	7,53	8,45
% Angkatan Kerja Thd Penduduk Usia Kerja (TPAK)/% Economically Active To Working Age Population	81,83	49,40	65,26

Sumber: Badan Pusat Statistik Provinsi Jawa Tengah

Tabel 3.2.2 Jumlah Penduduk Berumur 15 Tahun Ke Atas Menurut Pendidikan Tertinggi yang Ditamatkan dan Jenis Kegiatan Selama Seminggu yang Lalu di Kabupaten Tegal, Agustus 2018
Population Aged 15 Years and Over by Educational Attainment and Type of Activity During The Previous Week in Tegal Regency, August 2018

Pendidikan Tertinggi yang Ditamatkan <i>Educational Attainment</i>	Angkatan Kerja/ <i>Economically Active</i>			Bukan Angkatan Kerja <i>Economically Inactive</i>
	Bekerja <i>Working</i>	Pengangguran Terbuka <i>Unemployment</i>	Jumlah Total	
(1)	(2)	(3)	(4)	(5)
Tidak/Belum Pernah Sekolah/ <i>No Schooling</i>	18 885	1 418	20 303	
Tidak/Belum Tamat SD <i>Not Yet Completed Primary School</i>	130 907	3 713	134 620	
Sekolah Dasar/ <i>Primary School</i>	176 764	7 035	183 799	
Sekolah Menengah Pertama/ <i>Junior High School</i>	111 372	15 371	126 743	
Sekolah Menengah Atas Umum/ <i>General Senior High School</i>	58 136	13 859	71 995	
Sekolah Menengah Atas Kejuruan/ <i>Vacational Senior High School</i>	74 010	15 062	89 072	
Diploma I/II/III/Akademi <i>Diploma I/II/III/Academy</i>	11 921	802	12 723	
Universitas/ <i>University</i>	48 598	943	49 541	
Jumlah/Total	630 593	58 203	688 796	366 614

Sumber: Badan Pusat Statistik Provinsi Jawa Tengah

Tabel 3.2.3 Jumlah Penduduk Berumur 15 Tahun Keatas yang Termasuk Angkatan Kerja Menurut Kelompok Umur dan Jenis Kelamin di Kabupaten Tegal, Agustus 2018
Population Aged 15 Years and Over Who Are in Labor Force by Age Group and Sex in Tegal Regency, August 2018

Kelompok Umur <i>Age Group</i>	Jenis Kelamin/Sex		
	Laki-laki <i>Male</i>	Perempuan <i>Female</i>	Jumlah <i>Total</i>
(1)	(2)	(3)	(4)
15-19	19 357	15 315	34 672
20-24	51 822	37 256	89 078
25-29	49 771	21 866	71 637
30-34	49 912	20 895	70 807
35-39	48 781	28 572	77 353
40-44	45 740	31 300	77 040
45-49	41 875	29 679	71 554
50-54	38 533	24 920	63 453
55-59	30 717	25 594	56 311
60+	45 994	30 897	76 891
Jumlah/Total	422 502	266 294	688 796

Sumber: Badan Pusat Statistik Provinsi Jawa Tengah

Tabel 3.2.4 Jumlah Penduduk Berumur 15 Tahun Keatas yang Bekerja Selama Seminggu yang Lalu Menurut Kelompok Umur dan Jenis Kelamin di Kabupaten Tegal, Agustus 2018
Population Aged 15 Years and Over Who Worked During the Previous Week by Age Group and Sex in Tegal Regency, August 2018

Kelompok Umur <i>Age Group</i>	Jenis Kelamin/ <i>Sex</i>		Jumlah <i>Total</i>
	Laki-laki <i>Male</i>	Perempuan <i>Female</i>	
(1)	(2)	(3)	(4)
15-19	9 177	9 113	18 290
20-24	31 984	29 493	61 477
25-29	47 007	21 122	68 129
30-34	49 912	19 750	69 662
35-39	46 716	27 378	74 094
40-44	45 740	30 838	76 578
45-49	40 659	29 038	69 697
50-54	37 350	24 920	62 270
55-59	30 368	24 242	54 610
60+	45 437	30 349	75 786
Jumlah/Total	384 350	246 243	630 593

Sumber: Badan Pusat Statistik Provinsi Jawa Tengah

Tabel 3.2.5 Jumlah Penduduk Berumur 15 Tahun Ke Atas yang Bekerja Selama Seminggu yang Lalu Menurut Lapangan Pekerjaan Utama dan Jenis Kelamin di Kabupaten Tegal, Agustus 2018
Population Aged 15 Years and Over Who Worked During the Previous Week by Main Industry and Sex in Tegal Regency, August 2018

Lapangan Pekerjaan Utama ¹ <i>Main Industry¹</i>	Jenis Kelamin/Sex		
	Laki-laki <i>Male</i>	Perempuan <i>Female</i>	Jumlah <i>Total</i>
(1)	(2)	(3)	(4)
A	77 840	30 089	107 929
B	7 490	-	7 490
C	83 598	66 156	149 754
F	47 779	-	47 779
G	53 773	67 154	120 927
H	26 239	-	26 239
I	33 944	29 313	63 257
Sub Jumlah/Sub Total	330 663	192 712	523 375

Keterangan/Note: ¹

- A. Pertanian, Kehutanan, Perburuan, dan Perikanan/*Agriculture, Forestry, Hunting, and Fisheries*
- B. Pertambangan dan Penggalian/*Mining and Quarrying*
- C. Industri Pengolahan/*Manufacturing Industry*
- F. Konstruksi/*Construction*
- G. Perdagangan Besar dan Eceran; Reparasi Mobil dan Sepeda Motor/*Wholesale and Retail Trade; Repair of Motor Vehicles and Motorcycles*
- H. Transportasi dan Pergudangan/*Transportation and Storage*
- I. Penyediaan Akomodasi dan Makan Minum/*Accommodation and Food Service Activities*

Sumber: Badan Pusat Statistik Provinsi Jawa Tengah

Lanjutan Tabel/Continued Tabel 3.2.5

Lapangan Pekerjaan Utama ¹ <i>Main Industry¹</i>	Jenis Kelamin/Sex		
	Laki-laki <i>Male</i>	Perempuan <i>Female</i>	Jumlah <i>Total</i>
(1)	(2)	(3)	(4)
K	6 603	608	7 211
M, N	3 786	2 365	6 151
O	10 050	4 183	14 233
P	16 780	25 511	42 291
Q	1 624	7 105	8 729
R, S, T, U	12 709	10 824	23 533
D, E, J, L	2 135	2 935	5 070
Jumlah/Total	384 350	246 243	630 593

Keterangan/Note: ¹

- K. Jasa Keuangan dan Asuransi/*Financial and Insurance Activities*
- M,N. Jasa Perusahaan/*Business Activities*
- O. Administrasi Pemerintahan, Pertanahan dan Jaminan Sosial Wajib/*Public Administration and Defence; Compulsory Social Security*
- P. Jasa Pendidikan/*Education*
- Q. Jasa Kesehatan dan Kegiatan Sosial/*Human Health and Social Work Activities*
- R,S,T,U. Jasa Lainnya/*Other Services Activities*
- D,E,J,L. Kategori Lainnya/*Other Categories* (Pengadaan Listrik dan Gas; Pengadaan Air; Pengelolaan Sampah, Limbah dan Daur Ulang; Informasi dan Komunikasi, Real Estate)

Sumber: Badan Pusat Statistik Provinsi Jawa Tengah

Tabel 3.2.6 Jumlah Penduduk Berumur 15 Tahun Ke Atas yang Bekerja Selama Seminggu yang Lalu Menurut Status Pekerjaan Utama dan Jenis Kelamin di Kabupaten Tegal, Agustus 2018
Population Aged 15 Years and Over Who Worked During the Previous Week by Main Employment Status and Sex in Tegal Regency, August 2018

Status Pekerjaan Utama <i>Main Employment Status</i>	Jenis Kelamin/Sex		
	Laki-laki <i>Male</i>	Perempuan <i>Female</i>	Jumlah <i>Total</i>
(1)	(2)	(3)	(4)
Berusaha sendiri <i>Own account worker</i>	85 758	71 653	157 411
Berusaha dibantu buruh tidak tetap/buruh tak dibayar <i>Employer assisted by temporary worker/unpaid worker</i>	38 350	20 451	58 801
Berusaha dibantu buruh tetap/buruh dibayar <i>Employer assisted by permanent worker/paid worker</i>	15 839	5 457	21 296
Buruh/Karyawan/Pegawai <i>Regular employee</i>	150 789	101 677	252 466
Pekerja bebas di Pertanian <i>Casual employee in Agriculture</i>	28 652	13 529	42 181
Pekerja bebas di Non Pertanian <i>Casual employee Not in Agriculture</i>	54 717	4 122	58 839
Pekerja tak dibayar <i>unpaid worker</i>	10 245	29 354	39 599
Jumlah/Total	384 350	246 243	630 593

Sumber: Badan Pusat Statistik Provinsi Jawa Tengah

Tabel 3.2.7 Jumlah Penduduk Berumur 15 Tahun Ke Atas yang Termasuk Pengangguran Terbuka Menurut Kategori Pengangguran Terbuka dan Jenis Kelamin di Kabupaten Tegal, Agustus 2018
Population Aged 15 Years and Over Who Were Categorized Unemployment by Unemployment Derivation and Sex in Tegal Regency, August 2018

Kategori Pengangguran Terbuka <i>Unemployment Derivation</i>	Jenis Kelamin/Sex		
	Laki-laki <i>Male</i>	Perempuan <i>Female</i>	Jumlah <i>Total</i>
(1)	(2)	(3)	(4)
Mencari Pekerjaan <i>Looking For Work</i>	36 175	15 992	52 167
Mempersiapkan Usaha <i>Establishing a New Business/Firm</i>	-	462	462
Merasa Tidak Mungkin Mendapat Pekerjaan <i>Hopeless Of Job</i>	-	1 467	1 467
Sudah Punya Pekerjaan Tetapi Belum Mulai Bekerja <i>Have a Job In Future Start</i>	1 977	2 130	4 107
Jumlah/Total	38 152	20 051	58 203

Sumber: Badan Pusat Statistik Provinsi Jawa Tengah

Tabel 3.2.8 Jumlah Pencari Kerja Terdaftar Menurut Tingkat Pendidikan Tertinggi yang Ditamatkan dan Jenis Kelamin di Kabupaten Tegal, 2018
Number of Registered Job Applicants by Educational Attainment and Sex in Tegal Regency, 2018

Pendidikan Tertinggi yang Ditamatkan <i>Educational Attainment</i>	Jenis Kelamin/Sex		
	Laki-laki <i>Male</i>	Perempuan <i>Female</i>	Jumlah <i>Total</i>
(1)	(2)	(3)	(4)
Tidak/Belum Pernah Sekolah <i>No Schooling</i>	-	-	-
Tidak/Belum Tamat SD <i>Not Yet Completed Primary School</i>	-	-	-
Sekolah Dasar/ <i>Primary School</i>	42	70	112
Sekolah Menengah Pertama <i>Junior High School</i>	160	200	360
Sekolah Menengah Atas <i>Senior High School</i>	1 491	1 412	2 903
Sekolah Menengah Atas Kejuruan/ <i>Vacational Senior High School</i>	4 953	4 966	9 919
Diploma I/II/III/DIV/Akademi <i>Diploma/I/II/III/DIV/Academy</i>	590	491	1 081
Universitas/ <i>University</i>	462	627	1 089
Jumlah/Total	7 698	7 766	15 464

Sumber: Dinas Perindustrian dan Tenaga Kerja Kabupaten Tegal

Tabel 3.2.9 Perkembangan Kesejahteraan Buruh Perusahaan di Kabupaten Tegal, 2016-2018
Table Developments Company Labor Welfare in Tegal Regency, 2016-2018

Jenis Kesejahteraan <i>Kind of Welfare</i>	Satuan <i>Unit</i>	Tahun/ <i>Year</i>		
		2016	2017	2018
(1)	(2)	(3)	(4)	(5)
01 BPJS Ketenagakerjaan	Badan usaha	1 261	1 321	2 545
	Orang	25 168	24 614	47 177
02 Koperasi Karyawan	Perusahaan	16	16	10
03 Upah Minimum Regional (UMR)	Rp / Hari	54 920	60 000	65 000
	Rp / Bulan	1 373 000	1 487 000	1 617 000

Sumber: Dinas Perindustrian dan Tenaga Kerja Kabupaten Tegal

3.3 TRANSMIGRASI/TRANSMIGRATION

Tabel 3.3.1 Realisasi Pemberangkatan Transmigrasi di Kabupaten Tegal, 2018
Table Realization Departure Transmigration in Tegal Regency, 2018

Kecamatan Subdistrict	Jenis/Pola Usaha Transmigrasi Type/Pattern of Transmigration								Jumlah Total		
	Trans Umum		Resettle- men		Trans Sisipan		Trans M		KK	Jiwa	
	KK	Jiwa	KK	Jiwa	KK	Jiwa	KK	Jiwa			
(1)	(2)	(3)	(4)	(5)	(6)	(7)	(8)	(9)	(10)	(11)	
010	Margasari	-	-	-	-	-	-	-	-	-	-
020	Bumijawa	-	-	-	-	-	-	-	-	-	-
030	Bojong	-	-	-	-	-	-	-	-	-	-
040	Balapulang	-	-	-	-	-	-	-	-	-	-
050	Pagerbarang	-	-	-	-	-	-	-	-	-	-
060	Lebaksiu	-	-	-	-	-	-	-	-	-	-
070	Jatinegara	-	-	-	-	-	-	-	-	-	-
080	Kedungbanteng	-	-	-	-	-	-	-	-	-	-
090	Pangkajene	1	5	-	-	-	-	-	-	1	5
100	Slawi	1	4	-	-	-	-	-	-	1	4
110	Dukuhturi	-	-	-	-	-	-	-	-	-	-
120	Adiwerna	-	-	-	-	-	-	-	-	-	-
130	Dukuhturi	-	-	-	-	-	-	-	-	-	-
140	Talang	1	4	-	-	-	-	-	-	1	4
150	Tarub	-	-	-	-	-	-	-	-	-	-
160	Kramat	-	-	-	-	-	-	-	-	-	-
170	Suradadi	-	-	-	-	-	-	-	-	-	-
180	Warureja	-	-	-	-	-	-	-	-	-	-
	2018	3	13	-	-	-	-	-	-	3	13
	2017	4	21	-	-	-	-	-	-	4	21
	2016	7	22	-	-	-	-	-	-	7	22

Sumber: Dinas Perindustrian dan Tenaga Kerja Kabupaten Tegal

Tabel 3.3.2 Pemberangkatan Transmigrasi Umum Asal Kabupaten Tegal Menurut Daerah Penempatan Dirinci per Kecamatan, 2018
The Departure of General Transmigration Originally Tegal According to the Regional Placement of Detail by Subdistrict, 2018

Kecamatan Subdistrict	Daerah Penempatan Regional Placement								
	Bengkulu		Sulawesi Tenggara		Kalbar		Kaltim		
	KK	Jiwa	KK	Jiwa	KK	Jiwa	KK	Jiwa	
(1)	(2)	(3)	(4)	(5)	(6)	(7)	(8)	(9)	
010	Margasari	-	-	-	-	-	-	-	-
020	Bumijawa	-	-	-	-	-	-	-	-
030	Bojong	-	-	-	-	-	-	-	-
040	Balapulang	-	-	-	-	-	-	-	-
050	Pagerbarang	-	-	-	-	-	-	-	-
060	Lebaksiu	-	-	-	-	-	-	-	-
070	Jatinegara	-	-	-	-	-	-	-	-
080	Kedungbanteng	-	-	-	-	-	-	-	-
090	Pangkah	1	5	-	-	-	-	-	-
100	Slawi	1	4	-	-	-	-	-	-
110	Dukuhwaru	-	-	-	-	-	-	-	-
120	Adiwerna	-	-	-	-	-	-	-	-
130	Dukuhturi	-	-	-	-	-	-	-	-
140	Talang	1	4	-	-	-	-	-	-
150	Tarub	-	-	-	-	-	-	-	-
160	Kramat	-	-	-	-	-	-	-	-
170	Suradadi	-	-	-	-	-	-	-	-
180	Warureja	-	-	-	-	-	-	-	-
	2018	3	13	-	-	-	-	-	-
	2017	2	8	2	13	-	-	-	-
	2016	7	22	-	-	-	-	-	-

Sumber: Dinas Perindustrian dan Tenaga Kerja Kabupaten Tegal

<https://tegalkab.bps.go.id>

SOSIAL dan KESEJAHTERAAN RAKYAT

Social and Welfare of the people

4



Jumlah
Puskesmas
29 Unit



Jumlah
RS Swasta
4 Unit



Jumlah
RS Pemerintah
3 Unit

**Development of a number
of health facilities
in Tegal Regency
tends to be stagnant**

**Perkembangan jumlah
fasilitas kesehatan
di Kabupaten Tegal
cenderung stagnan**

PENJELASAN TEKNIS

1. **Tidak/belum pernah sekolah** adalah mereka yang tidak pernah atau belum pernah terdaftar dan tidak pernah atau belum pernah aktif mengikuti pendidikan di suatu jenjang pendidikan formal Termasuk juga yang tamat/belum tamat taman kanak-kanak tetapi tidak melanjutkan ke sekolah dasar.
2. **Masih bersekolah** adalah mereka yang terdaftar dan aktif mengikuti pendidikan formal dan nonformal (Paket A, B, atau C), baik pendidikan dasar, menengah maupun pendidikan tinggi Bagi mahasiswa yang sedang cuti dianggap masih bersekolah.
3. **Tidak bersekolah lagi** adalah mereka yang pernah terdaftar dan aktif mengikuti pendidikan di suatu jenjang pendidikan formal dan nonformal (Paket A, B, atau C), tetapi pada saat pencacahan tidak lagi terdaftar dan tidak aktif mengikuti pendidikan.
4. **Tamat sekolah** adalah

TECHNICAL NOTES

1. **Not/never attending school** is someone who has never attended or never been registered in a formal education, such as primary, secondary, and tertiary education Those who just completed kindergarten are considered as never attended school.
2. **Attending school** is someone who is currently attending primary, secondary, or tertiary education, including package A, package B, or package C College student who postpones his/her study is considered as attending school.
3. **Not attending school anymore** is someone who had enrolled and participated in formal and non-formal education in the past including package A, package B, or package C, but currently does not attend school .
4. **Completed particular level of education** is someone who has

menyelesaikan pelajaran yang ditandai dengan lulus ujian akhir pada kelas atau tingkat terakhir suatu jenjang pendidikan di sekolah negeri maupun swasta dengan mendapatkan tanda tamat belajar/ijazah. Seseorang yang belum mengikuti pelajaran pada kelas tertinggi tetapi telah mengikuti ujian akhir dan lulus dianggap tamat sekolah.

5. **Dapat membaca dan menulis** artinya dapat membaca dan menulis kata-kata/kalimat sederhana dengan suatu aksara tertentu.
6. **Jalur Pendidikan di Indonesia** terdiri atas 1) pendidikan formal, 2) pendidikan nonformal, dan 3) pendidikan informal yang ketiganya dapat saling melengkapi dan memperkaya (Undang-Undang No 20 Tahun 2013 tentang Sistem Pendidikan Nasional).
7. **Jenjang Pendidikan Formal** terdiri atas pendidikan dasar, pendidikan menengah, dan pendidikan tinggi. Jenis pendidikan yang diajarkan mencakup pendidikan umum,

completed particular level of education in private or public school and accepting graduation certificate. Someone who has never attended the highest grade but passed the final exam is considered as completed particular level of education.

5. **Able to read and write** is the ability to read and write at least a simple sentence in any letter of alphabets.
6. **The Education System in Indonesia** consists of 1) a formal education, 2) non-formal education, and 3) informal education that all three can be complementary and enriching (Law No 20 Year 2013 about The National Education System).
7. **The Formal Education Level** consists of primary education, secondary education, and high education. The kind of education that taught

kejuruan, akademik, profesi, vokasi, keagamaan, dan khusus.

a Pendidikan Dasar berbentuk Sekolah Dasar (SD) dan Madrasah Ibtidaiyah (MI) atau bentuk lain yang sederajat serta Sekolah Menengah Pertama (SMP) dan Madrasah Tsanawiyah (MTs), atau bentuk lain yang sederajat.

b Pendidikan Menengah berbentuk Sekolah Menengah Atas (SMA), Madrasah Aliyah (MA), Sekolah Menengah Kejuruan (SMK), dan Madrasah Aliyah Kejuruan (MAK), atau bentuk lain yang sederajat.

c Pendidikan Tinggi merupakan jenjang pendidikan setelah pendidikan menengah yang mencakup program pendidikan diploma, sarjana, magister, spesialis, dan doktor yang diselenggarakan oleh perguruan tinggi. Perguruan tinggi dapat berbentuk akademi, politeknik, sekolah tinggi, institut, atau universitas.

8. **Rumah Sakit** adalah tempat pemeriksaan dan perawatan kesehatan, biasanya berada di bawah pengawasan dokter/tenaga medis,

consists of general education, vocational, academic, professional, religious, and specific education.

a The Primary Education consists of Elementary School and Islamic Elementary School or other equivalent forms and Junior High School and MTs, or other equivalent forms.

b The Secondary Education consists of the senior high school, MA, Vocational School, and Vocational Madrasah Aliyah, or other equivalent forms.

c The High Education consists of the education level after the secondary education that consists of diplomas, bachelor, master, specialist, and doctoral degrees that are held by the college The colleges can be academy, polytechnic, high school, institute, or university.

8. **Hospital** is a place for health check, usually controlled/supervised by doctors/medical personnel to serve the ill patients to get outpatient or

yang melayani penderita yang sakit untuk berobat rawat jalan atau rawat inap.

9. **Rumah Sakit Bersalin** adalah rumah sakit khusus untuk persalinan, dilengkapi pelayanan spesialis pemeriksaan kehamilan, persalinan, rawat inap dan rawat jalan ibu dan anak yang berada di bawah pengawasan dokter spesialis kandungan.
10. **Rumah Bersalin** adalah sarana pelayanan kesehatan dengan izin sebagai rumah bersalin, dilengkapi pelayanan pemeriksaan kehamilan, persalinan serta pemeriksaan ibu dan anak yang berada di bawah pengawasan bidan senior.
11. **Poliklinik** adalah sarana kesehatan yang dipakai untuk pelayanan berobat jalan, biasanya berada di bawah pengawasan dokter/tenaga medis.
12. **Puskesmas (Pusat Kesehatan Masyarakat)** adalah unit pelaksana teknis dinas kesehatan kabupaten/kota yang mempunyai fungsi utama

inpatient treatment services.

9. **Maternity Hospital** is a specialized hospital for childbirth, has specialist inspection service to pregnancy, childbirth, hospitalization and outpatient for mothers and children that is under the supervision of an obstetrician.
10. **Maternity House** is health care facility with a license as a maternity house, equipped with prenatal care, childbirth and examination of mothers and children which is under the supervision of a senior midwife.
11. **Polyclinic** is a health facility in which to get outpatient services, usually under the control of doctor/medical personnel.
12. **Public Health Center** is technical implementation unit of regency health department that have the primary function as a first-level

sebagai penyelenggara pelayanan kesehatan tingkat pertama. Wilayah kerja puskesmas maksimal adalah satu kecamatan dan untuk dapat menjangkau wilayah kerjanya, puskesmas mempunyai jaringan pelayanan yang meliputi unit Puskesmas Pembantu (Pustu), unit Puskesmas Keliling (Puskel), dan unit bidan desa/komunitas (Peraturan Menteri Kesehatan RI No 75 Tahun 2014 Tentang Pusat Kesehatan Masyarakat).

13. **Imunisasi** adalah memasukkan kuman atau racun penyakit tertentu yang sudah dilemahkan (vaksin) ke dalam tubuh dengan cara disuntik atau diminum (diteteskan dalam mulut) dengan maksud agar terjadi kekebalan tubuh terhadap penyakit tersebut.

14. **BCG (Bacillus Calmette Guerin)** merupakan vaksinasi untuk mencegah penyakit TBC, diberikan pada bayi baru lahir atau anak, dengan suntikan pada kulit pangkal lengan atas. Bekas suntikan kemudian akan membentuk tonjolan kecil jaringan parut pada kulit lengan atas. Suntikan BCG diberikan

health care providers. The working area standard of public health center is one district and to reach their working areas, public health centers have a service network covering subsidiary of public health center, mobile public health center units, and midwife units (Regulation of the Minister of Health of Indonesia Number 75 Year 2014 about Public Health Center).

13. **Immunization** is putting enervated microbe of a certain disease into human body by injection or drinking (dropping into mouth) to make the body immune to that disease.

14. **BCG (Bacillus Calmette Guerin)** is a vaccine to prevent TBC disease, given to newborns or children, by injection at the base of the skin of the upper arm. Injection site will form little bumps of scar tissue in the skin of the upper arm. BCG injections given to children 1 times.

kepada anak sebanyak 1 kali.

15. **DPT (Difteri, Pertusis, Tetanus)** merupakan vaksin untuk mencegah penyakit Difteri, Pertusis, dan Tetanus yang diberikan pada bayi berumur 3 bulan ke atas, dengan suntikan pada paha, diulang 1 bulan dan 2 bulan kemudian, sehingga suntikan imunisasi DPT lengkap pada balita berjumlah 3 kali (kadang-kadang selang waktu antar suntikan bisa lebih dari 1 bulan).
16. **Rusak Berat** adalah kriteria kerusakan yang mengakibatkan bangunan roboh atau sebagian besar komponen struktur rusak.
17. **Rusak sedang** adalah kriteria kerusakan yang mengakibatkan sebagian kecil komponen struktur rusak, dan komponen penunjang rusak namun bangunan masih tetap berdiri.
18. **Rusak ringan** adalah kriteria kerusakan yang mengakibatkan sebagian komponen struktur retak (struktur masih bisa digunakan) dan bangunan masih tetap berdiri.
15. **DPT (Diphtheria, Pertussis, Tetanus)** is a vaccine to prevent the diphtheria, pertussis, and tetanus disease, given to infants aged 3 months and above, with a shot in the thigh, repeated one month and two months later, so that the complete DPT immunization shots at toddler totaling 3 times (sometimes the time interval between injections can be more than 1 month).
16. **Severely damaged** is the criteria of damage that resulted most buildings collapsed or damaged its structural components.
17. **Damaged** is the criteria of damage that resulted defective fraction of structural components and supporting components damaged, but the building still stands.
18. **Lightly damaged** is the criteria of damage that resulted partially cracked structural components, but the structure still can be used and the building still stands .

19. Untuk mengukur kemiskinan, BPS menggunakan konsep kemampuan memenuhi kebutuhan dasar (*basic needs approach*). Dengan pendekatan ini, kemiskinan dipandang sebagai ketidakmampuan dari sisi ekonomi untuk memenuhi kebutuhan dasar makanan dan bukan makanan yang diukur dari sisi pengeluaran. Metode yang digunakan adalah menghitung Garis Kemiskinan (GK), yang terdiri dari dua komponen yaitu Garis Kemiskinan Makanan (GKM) dan Garis Kemiskinan Non-Makanan (GKNM). Penghitungan Garis Kemiskinan dilakukan secara terpisah untuk daerah perkotaan dan perdesaan.
19. *To measure poverty, BPS-Statistics Indonesia has used the concept of basic needs approach. Therefore, poverty is viewed as economic inability to fulfill food and non-food basic needs which are measured by consumption/expenditure. The method used is calculating poverty line, which consists of two components that are Food Poverty Line (FPL) and Non-Food Poverty Line (NFPL). The poverty line was calculated separately for urban and rural areas.*
20. **Penduduk miskin** adalah penduduk yang memiliki rata-rata pengeluaran per kapita per bulan di bawah Garis Kemiskinan.
20. *A person whose expenditure per capita per month is below the poverty line is considered to be poor.*
21. **Garis Kemiskinan Makanan (GKM)** merupakan nilai pengeluaran kebutuhan minimum makanan yang disetarakan dengan 2.100 kkalori per kapita per hari. Garis Kemiskinan Non-Makanan (GKNM) adalah
21. *The Food Poverty Line refers to the daily minimum requirement of 2,100 kcal per capita per day. The Non-Food Poverty Line refers to the minimum requirement for household necessities for clothing,*

kebutuhan minimum untuk perumahan, sandang, pendidikan, kesehatan, dan kebutuhan dasar lainnya.

education, health, and other basic individual needs.

22. Ukuran Kemiskinan

a. **Head Count Index** (HCI- P_0) adalah persentase penduduk miskin yang berada di bawah Garis Kemiskinan (GK).

b. **Indeks Kedalaman Kemiskinan** (*Poverty Gap Index*- P_1) merupakan ukuran rata-rata kesenjangan pengeluaran masing-masing penduduk miskin terhadap garis kemiskinan. Semakin tinggi nilai indeks, semakin jauh rata-rata pengeluaran penduduk dari garis kemiskinan.

c. **Indeks Keparahan Kemiskinan** (*Poverty Severity Index*- P_2) memberikan gambaran mengenai penyebaran pengeluaran di antara penduduk miskin. Semakin tinggi nilai indeks, semakin tinggi ketimpangan pengeluaran di antara penduduk miskin.

Foster-Greer-Thorbecke (1984)

22. Poverty Measures

a. **Head Count Index** (HCI- P_0) simply measures the percentage of the population that is counted as poor, often denoted by P_0 .

b. **Poverty Gap Index- P_1** measures the extent to which individuals fall below the poverty line (the poverty gaps) as a proportion of the poverty line. Higher value of the index shows that the gap between average expenditure of the poor and the poverty line is wider.

c. **Poverty Severity Index- P_2** describes inequality among the poor. This is simply a weighted sum of poverty gaps (as a proportion of the poverty line), where the weights are the proportionate poverty gaps themselves. Hence, by squaring the poverty gap index, the measure implicitly puts more weight on observations that fall

merumuskan suatu ukuran yang digunakan untuk mengukur tingkat kemiskinan sebagai berikut:

$$P_a = \frac{1}{n} \sum_{i=1}^q \left[\frac{z - y_i}{z} \right]^a$$

dimana:

a=0, 1, 2

z=Garis kemiskinan

y_i =Rata-rata pengeluaran perkapita sebulan penduduk yang berada di bawah garis kemiskinan ($i=1,2,\dots,q$), $y_i < z$

q=Banyaknya penduduk yang berada di bawah garis kemiskinan

n=Jumlah penduduk

Jika a=0, diperoleh *Head Count Index* (P0), jika a=1 diperoleh indeks kedalaman kemiskinan (*Poverty Gap Index-P1*) dan jika a=2 disebut indeks keparahan kemiskinan (*Poverty Severity Index-P2*).

well below the poverty line Higher value of the index shows that inequality among the poor is higher .

Foster-Greer-Thorbecke (1984) developed poverty measures that may be written as:

$$P_a = \frac{1}{n} \sum_{i=1}^q \left[\frac{z - y_i}{z} \right]^a$$

where:

a=0, 1, 2

z=the poverty line

y_i =Average expenditure per capita per month of the poor ($i=1,2,\dots,q$), $y_i < z$

q=the number of poor

n=the total population

if a=0 is obtained Head Count Index (P0), if a=1 is obtained Poverty Gap Index-P1 , and if a=2 is obtained Poverty Severity Index-P2 ,

ULASAN**DESCRIPTION****Pendidikan**

Pendidikan merupakan salah satu unsur penting dalam pembangunan, karena dengan pendidikan masyarakat akan semakin cerdas yang selanjutnya akan membentuk Sumber Daya Manusia yang berkualitas tinggi.

Jumlah sekolah, murid dan guru pada tingkatan SD tahun 2017/2018 sebanyak 701 gedung sekolah, setiap sekolah rata-rata menampung 187 siswa dan 9 guru, dimana setiap guru menanggung 21 siswa. Dari 111 sekolah SMP, rata-rata menampung 418 siswa dan tenaga pengajar 21 guru untuk setiap sekolah. Rasio murid terhadap guru adalah satu dibanding 20. Pada jenjang pendidikan SMA dan SMK tahun 2017/2018 terdapat 91 gedung sekolah, setiap sekolah rata-rata menampung 514 siswa dan 28 guru dengan ratio murid terhadap guru adalah satu dibanding 18.

Keberadaan 3 sekolah tinggi di Kabupaten Tegal akan menjadi salah satu solusi yang tepat dalam penyediaan tenaga kerja berpendidikan tinggi. Tahun 2018, STIKES Bhamada Slawi telah mewisuda sebanyak 249 orang.

Education

Education is an important element in development, due to the increasingly savvy public education which in turn will form the Human Resources are of high quality.

Number of schools, students and teachers at the elementary level in 2017/2018, is 701 schools, each school hold an average 187 students and 9 teachers, where each teacher to bear 21 students. Of the 111 junior high schools, an average of 418 accommodate students and faculty 21 teachers per school. The student-teacher ratio is one in 20. 2017/2018 In high school and vocational education were 91 schools, each school holds an average of 514 students and 28 teachers with a student-teacher ratio is one in 18.

The existence of three high schools in Tegal regency would be one appropriate solution in the supply of highly educated labor force. In 2018, STIKES Bhamada Slawi has inaugurated as many as 249 people.

Kesehatan

Upaya peningkatan derajat kesehatan masyarakat terus dilakukan oleh pemerintah maupun swasta. Hal ini terlihat dari banyaknya sarana kesehatan maupun tenaga medis yang tersedia.

Pada tahun 2018 jumlah rumah sakit swasta sebanyak 4 buah sedangkan jumlah rumah sakit pemerintah 3 buah. Jumlah puskesmas sebanyak 29 buah yang tersebar di seluruh kecamatan dengan didukung tenaga kesehatan 79 dokter, 328 perawat dan 828 bidan.

Menurut Dinas Kesehatan, diare merupakan penyakit yang banyak diderita penduduk Kabupaten Tegal, tahun 2018 yakni sekitar 36.050 kasus diare, disusul penyakit tuberculosis/TB sebanyak 3.329 kasus, demam berdarah sebanyak 77 kasus dan HIV/Aids sebanyak 160 kasus.

Keluarga Berencana

Peserta KB aktif di Kabupaten Tegal tahun 2018 mencapai 203.549 peserta. Pada tahun yang sama, peserta KB baru tercatat sebesar 35.660 peserta.

Suntik merupakan metoda

Health

Efforts to improve community health status continues to be done by the government and private sectors. This is evident from the number of health facilities and medical personnel available.

By 2018 the number of private hospitals by 4 units while the number of government hospitals 3 pieces. The number of health centers as many as 29 pieces scattered throughout the subdistrict with the support of 79 medical doctors, 328 nurses and 828 midwives.

According to the Department of Health, diarrhea is a disease that affects many people Tegal regency, 2018 which is about 36,050 cases of diarrhea, followed by tuberculosis / TB as many as 3,329 cases, as many as 77 cases of dengue fever and HIV / Aids as many as 160 cases.

Planning Family

Family planning participants active in Tegal Regency in 2018 reached 203,549 participants. In the same year, a new planning participants amounted to 35,660 participants.

kontrasepsi yang paling banyak diminati peserta KB aktif dan KB baru.

Injectable contraceptive method that is most interested participants active family planning and new birth.

Agama

Untuk meningkatkan kualitas umat beragama dan kepercayaan terhadap Tuhan Yang Maha Esa maka pembangunan dibidang agama tak bisa diabaikan. Dalam pelaksanaannya, dibutuhkan tempat untuk melaksanakan ibadah tersebut. Keberadaan tempat ibadah merupakan sarana pembentukan dan pembinaan moral yang tangguh. Jumlah tempat ibadah pada tahun 2018 sebanyak 4.830 buah, yang terdiri dari 4.807 Masjid dan Mushola, 17 Gereja Kristen dan Katholik, dan sisanya berupa Pura, Vihara dan klentheng.

Religion

To improve the quality of religious and belief in God Almighty, the development in the field of religion can not be ignored. In doing so, it takes place to perform the ritual. The existence of a place of worship is a means of formation and development of a strong moral The number of places of worship in 2018 as many as 4,830 pieces, consisting of 4,807 mosques and mosque, 17 Katholik and Christian Church, and the rest of the temple, monastery and klentheng.

Menunaikan rukun Islam yang kelima adalah dambaan setiap muslim, menunaikan ibadah haji bagi yang mampu dalam arti bukan hanya dari sisi materi/biaya saja, melainkan mampu secara mental, cukup bekal ibadah lainnya. Jemaah haji Kabupaten Tegal tahun 2018 sebanyak 1.152 jamaah.

Perform the fifth pillar of Islam that is the desire of every Muslim pilgrimage to those who were able in a sense not only in terms of material / cost only, but mentally capable, enough stock worship. Tegal regency pilgrims in 2018 as many as 1,152 pilgrims.

Pengadilan

Perkara yang masuk tahun 2018 di Pengadilan Agama sebanyak 4.212

Court

Case entering 2018 in Religious Court consisted of 4,212 cases The dominance

perkara. Dominasi perkara yang masuk adalah cerai gugat 68,77 persen dan cerai talak 22,24 persen. Perceraian paling banyak disebabkan karena faktor meninggalkan salahsatu pihak, ekonomi, perselisihan dan pertengkar.

Stabilitas keamanan merupakan prasyarat penting dalam mendukung proses pembangunan dalam suatu wilayah. Data Pengadilan Negeri Slawi menunjukkan indikator kondisi keamanan di Kabupaten Tegal. Terlihat bahwa jumlah perkara pidana yang masuk di Pengadilan Negeri sebanyak 41.685 perkara. Jenis perkara yang dominan adalah pelanggaran disusul kejahatan pidana biasa.

Kemiskinan

Situasi perekonomian yang semakin membaik menyebabkan berkurangnya penduduk yang hidup dibawah garis kemiskinan. Hal ini ditunjukkan dengan berkurangnya jumlah penduduk miskin dari tahun ke tahun.

Pada tahun 2016 jumlah penduduk miskin sebesar 144,20 ribu jiwa atau sekitar 10,10 persen dari total penduduk Kabupaten Tegal. Tahun 2017 turun menjadi 141,80 ribu jiwa atau sekitar

of incoming cases are contested divorce 68.77 percent and 22.24 percent talaq divorce. Divorce is mostly caused due to factors leaving one party, economic factors, disputes and quarrels.

Security and stability is an important prerequisite in supporting the development process in the region. Data Tegal District Court shows indicators of security conditions in Tegal regency. It is seen that the number of incoming cases in the District Court as many as 41,685 cases. The dominant types of cases is a violation of criminal offenses followed ordinary crimes.

Poverty

Improving economic situation leads to reduced population living below the poverty line. This is indicated by the reduction in the number of poor people from year to year.

In 2016 the number of poor people is 144.20 thousand people or about 10,10 percent of the total population of Tegal regency. In 2017 it decreased to 141.80 thousand people or about 9,90 percent, and in 2018 it also decreased to 114.10

9,90 persen, dan tahun 2018 juga mengalami penurunan menjadi 114,10 ribu jiwa atau 7,94 persen dari total penduduk Kabupaten Tegal.

Sosial Lainnya

Kondisi sosial lainnya yang dapat diulas dalam buku ini antara lain kondisi penyandang masalah kesejahteraan sosial. Penyandang Masalah Kesejahteraan Sosial adalah seseorang, keluarga atau kelompok masyarakat yang karena suatu hambatan, kesulitan, atau gangguan tidak dapat melaksanakan fungsi sosialnya sehingga tidak terpenuhi kebutuhan hidupnya baik jasmani, rohani maupun sosial secara memadai dan wajar. Hambatan, kesulitan atau gangguan tersebut dapat berupa kemiskinan, keterlantaran, kecacatan, ketunaan sosial, keterbelakangan, keterasingan/ketertinggalan, dan bencana alam maupun bencana sosial.

Tahun 2018, penyandang masalah kesejahteraan sosial Kabupaten Tegal sebanyak 30.827 jiwa, diantaranya lanjut usia terlantar sebanyak 2.227 jiwa.

thousand people or 7.94 percent of the total population of Tegal regency.

Other Social

Other social conditions that can be covered in this book include conditions with social welfare issues. With social welfare problems is a person, a family or a group of people who, because an obstacle, difficulty, or distractions can not perform their social function that is not met their needs both physically, spiritually and socially adequate and reasonable, Obstacles, difficulties or the disorder may be poverty, abandonment, disability, social disability, backwardness, isolation / omission, and natural or social disaster.

In 2018, social welfare issues Tegal regency as many as 30,827 people, including elderly displaced as many as 2,227 people.

4.1 PENDIDIKAN/EDUCATION

Tabel 4.1.1 Penduduk Menurut Kelompok Usia Sekolah di Kabupaten Tegal, 2018
Table
Population by Age Group School in Tegal Regency, 2018

Kecamatan Subdistrict	Kelompok Usia Sekolah/Age Group School			Jumlah Total
	7-12	13-15	16-18	
(1)	(2)	(3)	(4)	(5)
010 Margasari	10 571	5 152	4 691	20 414
020 Bumijawa	9 295	5 060	4 035	18 390
030 Bojong	7 311	3 759	2 955	14 025
040 Balapulang	9 033	4 429	3 686	17 148
050 Pagerbarang	5 899	2 791	2 585	11 275
060 Lebaksiu	9 165	4 351	3 880	17 396
070 Jatinegara	5 783	2 730	2 695	11 208
080 Kedungbanteng	4 361	2 123	1 995	8 479
090 Pangkah	10 926	5 175	4 615	20 716
100 Slawi	7 377	3 643	2 968	13 988
110 Dukuhwaru	6 546	3 229	2 737	12 512
120 Adiwerna	12 565	5 847	4 852	23 264
130 Dukuhturi	9 435	4 420	3 832	17 687
140 Talang	10 100	4 730	3 925	18 755
150 Tarub	8 293	4 110	3 503	15 906
160 Kramat	11 272	5 379	4 834	21 485
170 Suradadi	9 029	4 223	3 605	16 857
180 Warureja	6 543	3 115	2 824	12 482
2018	153 504	74 266	64 217	291 987
2017	116 387	37 896	37 559	191 842
2016	163 719	71 153	47 085	281 957

Sumber: Dinas Pendidikan dan Kebudayaan Kabupaten Tegal

Tabel 4.1.2 Jumlah Sekolah, Murid, Guru, dan Rasio Murid-Guru Taman Kanak-Kanak (TK) Menurut Kecamatan di Kabupaten Tegal, Tahun Ajaran 2017/2018
Number of Schools, Pupils, Teachers, and School-Teacher Ratio of Kindergarten by Subdistrict in Tegal Regency, Academic Year 2017/2018

	Kecamatan <i>Subdistrict</i>	Sekolah <i>Schools</i>	Murid <i>Pupils</i>	Guru <i>Teachers</i>	Rasio Murid- Guru/ <i>Pupil- Teacher Ratio</i>
	(1)	(2)	(3)	(4)	(5)
010	Margasari	18	1 161	56	20,73
020	Bumijawa	9	462	27	17,11
030	Bojong	8	479	24	19,96
040	Balapulang	19	964	51	18,90
050	Pagerbarang	7	279	20	13,95
060	Lebaksiu	19	1 146	67	17,10
070	Jatinegara	9	375	23	16,30
080	Kedungbanteng	7	370	25	14,80
090	Pangkajene	25	1 415	85	16,65
100	Slawi	25	1 279	105	12,18
110	Dukuhwaru	14	776	65	11,94
120	Adiwerna	32	2 379	143	16,64
130	Dukuhturi	19	1 271	70	18,16
140	Talang	26	2 245	144	15,59
150	Tarub	22	1 113	70	15,90
160	Kramat	32	1 920	134	14,33
170	Suradadi	20	1 532	90	17,02
180	Warureja	11	529	31	17,06
	2017/2018	322	19 695	1 230	16,01
	2016/2017	316	19 086	1 364	13,99

Sumber: Dinas Pendidikan dan Kebudayaan Kabupaten Tegal

Tabel 4.1.3 Jumlah Sekolah, Murid, Guru, dan Rasio Murid-Guru Sekolah Dasar (SD) Menurut Kecamatan di Kabupaten Tegal, Tahun Ajaran 2017/2018
Number of Schools, Pupils, Teachers, and School-Teacher Ratio of Primary Schools by Subdistrict in Tegal Regency, Academic Year 2017/2018

	Kecamatan Subdistrict	Sekolah Schools	Murid Pupils	Guru Teachers	Rasio Murid- Guru/Pupil- Teacher Ratio
	(1)	(2)	(3)	(4)	(5)
010	Margasari	48	9 664	414	23,34
020	Bumijawa	50	9 241	379	24,38
030	Bojong	31	6 291	255	24,67
040	Balapulang	48	8 324	369	22,56
050	Pagerbarang	32	5 284	280	18,87
060	Lebaksiu	38	6 624	325	20,38
070	Jatinegara	36	5 155	280	18,41
080	Kedungbanteng	22	4 044	219	18,47
090	Pangkah	53	8 224	462	17,80
100	Slawi	43	7 846	387	20,27
110	Dukuhwaru	28	4 771	269	17,74
120	Adiwerna	53	11 291	539	20,95
130	Dukuhturi	37	6 490	359	18,08
140	Talang	41	9 113	406	22,45
150	Tarub	38	6 293	346	18,19
160	Kramat	45	9 063	439	20,64
170	Suradadi	30	7 567	317	23,87
180	Warureja	28	6 102	258	23,65
	2017/2018	701	131 387	6 303	20,85
	2016/2017	699	132 187	7 141	18,51

Sumber: Dinas Pendidikan dan Kebudayaan Kabupaten Tegal

Tabel 4.1.4 Jumlah Sekolah, Murid, Guru, dan Rasio Murid-Guru Sekolah Menengah Pertama Menurut Kecamatan di Kabupaten Tegal, Tahun Ajaran 2017/2018
Number of Schools, Pupils, Teachers, and School-Teacher Ratio of Junior High Schools by Subdistrict in Tegal Regency, Academic Year 2017/2018

	Kecamatan <i>Subdistrict</i>	Sekolah <i>Schools</i>	Murid <i>Pupils</i>	Guru <i>Teachers</i>	Rasio Murid- Guru/ <i>Pupil- Teacher Ratio</i>
	(1)	(2)	(3)	(4)	(5)
010	Margasari	10	3 514	188	18,69
020	Bumijawa	8	2 495	114	21,89
030	Bojong	6	1 741	80	21,76
040	Balapulang	8	2 679	140	19,14
050	Pagerbarang	2	1 580	74	21,35
060	Lebaksiu	5	2 124	100	21,24
070	Jatinegara	9	2 107	110	19,15
080	Kedungbanteng	3	1 219	59	20,66
090	Pangkah	9	3 334	177	18,84
100	Slawi	7	3 507	175	20,04
110	Dukuhwaru	5	2 163	111	19,49
120	Adiwerna	8	5 243	258	20,32
130	Dukuhturi	6	2 156	119	18,12
140	Talang	6	3 093	157	19,70
150	Tarub	5	3 289	135	24,36
160	Kramat	6	2 367	117	20,23
170	Suradadi	4	1 506	83	18,14
180	Warureja	4	2 303	106	21,73
	2017/2018	111	46 420	2 303	20,16
	2016/2017	106	46 354	2 408	19,25

Sumber: Dinas Pendidikan dan Kebudayaan Kabupaten Tegal

Tabel 4.1.5 Jumlah Sekolah, Murid, Guru, dan Rasio Murid-Guru Sekolah Menengah Atas (SMA) dan Sekolah Menengah Kejuruan (SMK) Menurut Kecamatan di Kabupaten Tegal, Tahun Ajaran 2017/2018
Number of Schools, Pupils, Teachers, and School-Teacher Ratio of Senior High Schools and Vocational Senior High Schools by Subdistrict in Tegal Regency, Academic Year 2017/2018

	Kecamatan <i>Subdistrict</i>	Sekolah <i>Schools</i>	Murid <i>Pupils</i>	Guru <i>Teachers</i>	Rasio Murid- Guru/ <i>Pupil- Teacher Ratio</i>
	(1)	(2)	(3)	(4)	(5)
010	Margasari	6	2 671	119	22,45
020	Bumijawa	3	1 655	61	27,13
030	Bojong	3	1 109	62	17,89
040	Balapulang	3	1 357	82	16,55
050	Pagerbarang	1	855	33	25,91
060	Lebaksiu	9	2 367	154	15,43
070	Jatinegara	3	1 057	184	5,74
080	Kedungbanteng	1	74	8	9,25
090	Pangkajene	5	2 300	121	19,01
100	Slawi	15	10 746	573	18,75
110	Dukuhwaru	5	3 983	184	21,65
120	Adiwerna	10	7 031	390	18,03
130	Dukuhturi	5	2 082	108	19,28
140	Talang	5	1 462	100	14,62
150	Tarub	5	2 175	98	22,19
160	Kramat	4	3 096	138	22,43
170	Suradadi	5	1 067	63	16,94
180	Warureja	3	1 689	90	19,77
	2017/2018	91	46 785	2 568	18,22
	2016/2017	88	44 846	2 630	17,05

Sumber: Dinas Pendidikan dan Kebudayaan Kabupaten Tegal

Tabel 4.1.6 Banyaknya Siswa Baru Dirinci Menurut Jenjang pendidikan dan Kecamatan di Kabupaten Tegal Tahun Ajaran 2017/2018
The Number of New Students by Qualification and Subdistrict in Tegal Regency, Academic Year 2017/2018

Kecamatan Subdistrict	TK <i>Kindergarten</i>		SD <i>Elementary School</i>		SMP <i>Junior High School</i>		SMA/SMK <i>Senior High School</i>	
	Negeri <i>Government</i>	Swas ta <i>Private</i>	Negeri <i>Government</i>	Swas ta <i>Private</i>	Negeri <i>Government</i>	Swas ta <i>Private</i>	Negeri <i>Government</i>	Swas ta <i>Private</i>
(1)	(2)	(3)	(4)	(5)	(6)	(7)	(8)	(9)
010 Margasari	-	845	1 486	123	725	451	N/A	N/A
020 Bumijawa	-	323	1 645	-	705	103	N/A	N/A
030 Bojong	-	316	1 063	-	506	117	N/A	N/A
040 Balapulang	-	673	1 479	8	698	85	N/A	N/A
050 Pagerbarang	-	222	922	-	520	-	N/A	N/A
060 Lebaksiu	-	820	1 049	15	541	193	N/A	N/A
070 Jatinegara	-	194	824	45	369	327	N/A	N/A
080 Kedungbanteng	-	277	673	-	267	98	N/A	N/A
090 Pangkah	-	1 020	1 313	15	896	259	N/A	N/A
100 Slawi	96	874	1 190	200	916	259	N/A	N/A
110 Dukuhwaru	-	535	792	-	542	190	N/A	N/A
120 Adiwerna	-	1 745	1 901	181	1 489	229	N/A	N/A
130 Dukuhturi	-	870	1 011	92	511	248	N/A	N/A
140 Talang	-	1 620	1 376	135	817	234	N/A	N/A
150 Tarub	95	711	1 129	-	573	522	N/A	N/A
160 Kramat	-	1 386	1 456	115	616	188	N/A	N/A
170 Suradadi	-	1 036	1 297	-	416	51	N/A	N/A
180 Warureja	-	366	1 098	-	737	40	N/A	N/A
2017/2018	191	13 883	21 704	929	11 844	3 694	N/A	N/A
2016/2017	247	18 779	21 562	888	12 897	3 455	6 972	8 887
2015/2016	86	4 781	27 444	4 629	18 504	5 835	8 317	9 100

Sumber: Dinas Pendidikan dan Kebudayaan Kabupaten Tegal

Tabel 4.1.7 Banyaknya Pendaftaran Siswa Baru Dirinci Menurut Jenjang pendidikan dan Kecamatan di Kabupaten Tegal Tahun Ajaran 2017/2018
The Number of New Students Registration by Qualification and Subdistrict in Tegal Regency, Academic Year 2017/2018

Kecamatan Subdistrict	TK Kindergarten		SD Elementary School		SMP Junior High School		SMA/SMK Senior High School	
	Negeri Govern- ment	Swas ta Priva -te	Negeri Govern- ment	Swas ta Priva -te	Negeri Govern- ment	Swas ta Priva -te	Negeri Govern- ment	Swas ta Priva -te
(1)	(2)	(3)	(4)	(5)	(6)	(7)	(8)	(9)
010 Margasari	-	845	1 486	123	811	451	N/A	N/A
020 Bumijawa	-	323	1 645	-	746	103	N/A	N/A
030 Bojong	-	316	1 063	-	576	117	N/A	N/A
040 Balapulang	-	673	1 479	8	735	185	N/A	N/A
050 Pagerbarang	-	222	922	-	544	-	N/A	N/A
060 Lebaksiu	-	820	1 049	15	632	193	N/A	N/A
070 Jatinegara	-	194	824	45	369	327	N/A	N/A
080 Kedungbanteng	-	277	673	-	267	98	N/A	N/A
090 Pangkah	-	1 020	1 313	15	931	259	N/A	N/A
100 Slawi	96	874	1 190	200	1 257	259	N/A	N/A
110 Dukuhwaru	-	535	792	-	764	190	N/A	N/A
120 Adiwerna	-	1 745	1 901	181	1 572	229	N/A	N/A
130 Dukuhhuri	-	870	1 011	92	623	248	N/A	N/A
140 Talang	-	1 620	1 376	135	879	234	N/A	N/A
150 Tarub	95	711	1 129	-	782	522	N/A	N/A
160 Kramat	-	1 386	1 456	115	734	188	N/A	N/A
170 Suradadi	-	1 036	1 297	-	416	51	N/A	N/A
180 Warureja	-	366	1 098	-	835	40	N/A	N/A
2017/2018	191	13 833	21 704	929	13 473	3 694	N/A	N/A
2016/2017	247	18 779	21 562	888	16 416	806	7 388	8 945
2015/2016	86	4 781	27 444	4 629	19 329	5 504	8 317	9 100

Sumber: Dinas Pendidikan dan Kebudayaan Kabupaten Tegal

Tabel 4.1.8 Jumlah Sekolah, Murid, Guru, dan Rasio Murid-Guru Raudatul Athfal/Bustanul Athfal Menurut Kecamatan di Kabupaten Tegal, Tahun Ajaran 2017/2018
Number of Schools, Pupils, Teachers, and School-Teacher Ratio of Raudatul Athfal/Bustanul Athfal by Subdistrict in Tegal Regency, Academic Year 2017/2018

Kecamatan <i>Subdistrict</i>	Sekolah <i>Schools</i>	Murid <i>Pupils</i>	Guru <i>Teachers</i>	Rasio Murid- Guru/ <i>Pupil- Teacher Ratio</i>
(1)	(2)	(3)	(4)	(5)
010 Margasari	11	512	28	18,29
020 Bumijawa	11	619	19	32,58
030 Bojong	6	231	10	23,10
040 Balapulang	4	247	11	22,45
050 Pagerbarang	2	131	2	65,50
060 Lebaksiu	12	904	21	43,05
070 Jatinegara	13	1 197	22	54,41
080 Kedungbanteng	2	114	2	57,00
090 Pangkah	11	799	44	18,16
100 Slawi	9	885	49	18,06
110 Dukuhwaru	3	222	10	22,20
120 Adiwerna	7	413	29	14,24
130 Dukuhturi	7	594	27	22,00
140 Talang	4	229	18	12,72
150 Tarub	10	453	25	18,12
160 Kramat	10	517	34	15,21
170 Suradadi	7	323	23	14,04
180 Warureja	3	196	7	28,00
2017/2018	132	8 586	381	22,54
2016/2017	126	8 819	395	22,33

Sumber: Kantor Kementerian Agama Kabupaten Tegal

Tabel 4.1.9 Jumlah Sekolah, Murid, Guru, dan Rasio Murid-Guru Setingkat SD Non Kemdiknas (Madrasah Ibtidaiyah) Menurut Kecamatan di Kabupaten Tegal, Tahun Ajaran 2017/2018
Number of Schools, Pupils, Teachers, and School-Teacher Ratio of Non Government Elementary School by Subdistrict in Tegal Regency, Academic Year 2017/2018

	Kecamatan <i>Subdistrict</i>	Sekolah <i>Schools</i>	Murid <i>Pupils</i>	Guru <i>Teachers</i>	Rasio Murid- Guru/ <i>Pupil- Teacher Ratio</i>
	(1)	(2)	(3)	(4)	(5)
010	Margasari	12	2 312	98	23,59
020	Bumijawa	16	2 174	94	23,13
030	Bojong	14	2 176	91	23,91
040	Balapulang	11	1 649	82	20,11
050	Pagerbarang	4	786	43	18,28
060	Lebaksiu	18	3 162	175	18,07
070	Jatinegara	7	942	55	17,13
080	Kedungbanteng	2	339	16	21,19
090	Pangkajene	15	2 701	144	18,76
100	Slawi	3	1 026	58	17,69
110	Dukuhwaru	7	1 163	57	20,40
120	Adiwerna	10	1 930	106	18,21
130	Dukuhturi	13	1 891	116	16,30
140	Talang	9	1 426	69	20,67
150	Tarub	11	1 951	106	18,41
160	Kramat	8	734	81	9,06
170	Suradadi	10	1 754	95	18,46
180	Warureja	7	962	50	19,24
	2017/2018	177	29 078	1 536	18,93
	2016/2017	175	30 078	1 536	19,58

Sumber: Kantor Kementerian Agama Kabupaten Tegal

Tabel 4.1.10 Jumlah Sekolah, Murid, Guru, dan Rasio Murid-Guru Setingkat SMP Non Kemdiknas (Madrasah Tsanawiyah) Menurut Kecamatan di Kabupaten Tegal, Tahun Ajaran 2017/2018
Number of Schools, Pupils, Teachers, and School-Teacher Ratio of Non Government Junior High School by Subdistrict in Tegal Regency, Academic Year 2017/2018

Kecamatan <i>Subdistrict</i>	Sekolah <i>Schools</i>	Murid <i>Pupils</i>	Guru <i>Teachers</i>	Rasio Murid- Guru/ <i>Pupil- Teacher Ratio</i>
(1)	(2)	(3)	(4)	(5)
010 Margasari	5	2 073	117	17,72
020 Bumijawa	7	1 930	100	19,30
030 Bojong	4	1 870	82	22,80
040 Balapulang	11	2 106	148	14,23
050 Pagerbarang	4	989	63	15,70
060 Lebaksiu	8	4 429	246	18,00
070 Jatinegara	6	1 028	77	13,35
080 Kedungbanteng	1	107	13	8,23
090 Pangkah	3	836	51	16,39
100 Slawi	1	1 669	92	18,14
110 Dukuwaru	1	199	14	14,21
120 Adiwerna	3	1 601	82	19,52
130 Dukuhturi	3	363	34	10,68
140 Talang	4	1 216	85	14,31
150 Tarub	4	1 298	81	16,02
160 Kramat	1	466	22	21,18
170 Suradadi	6	1 578	121	13,04
180 Warureja	3	667	48	13,90
2017/2018	75	24 425	1 476	16,55
2016/2017	75	24 422	1 476	16,55

Sumber: Kantor Kementerian Agama Kabupaten Tegal

Tabel 4.1.11 Jumlah Sekolah, Murid, Guru, dan Rasio Murid-Guru Setingkat SMU Non Kemdiknas (Madrasah Aliyah) Menurut Kecamatan di Kabupaten Tegal, Tahun Ajaran 2017/2018
Number of Schools, Pupils, Teachers, and School-Teacher Ratio of Non Government Senior High School by Subdistrict in Tegal Regency, Academic Year 2017/2018

	Kecamatan <i>Subdistrict</i>	Sekolah <i>Schools</i>	Murid <i>Pupils</i>	Guru <i>Teachers</i>	Rasio Murid- Guru/ <i>Pupil- Teacher Ratio</i>
	(1)	(2)	(3)	(4)	(5)
010	Margasari	3	367	39	9,41
020	Bumijawa	-	-	-	-
030	Bojong	-	-	-	-
040	Balapulang	5	506	56	9,04
050	Pagerbarang	1	391	26	15,04
060	Lebaksiu	3	1 950	109	17,89
070	Jatinegara	1	131	11	11,91
080	Kedungbanteng	-	-	-	-
090	Pangkah	2	172	16	10,75
100	Slawi	-	-	-	-
110	Dukuhwaru	-	-	-	-
120	Adiwarna	1	260	13	20,00
130	Dukuhturi	-	-	-	-
140	Talang	-	-	-	-
150	Tarub	-	-	-	-
160	Kramat	-	-	-	-
170	Suradadi	-	-	-	-
180	Warureja	-	-	-	-
	2017/2018	16	3 777	270	13,99
	2016/2017	16	3 777	270	13,99

Sumber: Kantor Kementerian Agama Kabupaten Tegal

Tabel 4.1.12 Banyaknya Siswa Baru Pada Raudlatul Athfal (RA), Madrasah Ibtidaiyah (MI), Madrasah Tsanawiyah (MTs) dan Madrasah Aliyah (MA) di Kabupaten Tegal, 2018
Number of New Students at Raudlatul Athfal (RA), Madrasah Ibtidaiyah (MI), Madrasah Tsanawiyah (MTs) and Madrasah Aliyah (MA) in Tegal Regency, 2018

Kecamatan Subdistrict	RA		MI		MTs		MA	
	Swas ta Priva- te	Negeri Govern- ment	Swas ta Priva- te	Negeri Govern- ment	Swas ta Priva- te	Negeri Govern- ment	Swas ta Priva- te	Negeri Govern- ment
(1)	(2)	(3)	(4)	(5)	(6)	(7)	(8)	(9)
010 Margasari	689	-	406	-	723	-	125	-
020 Bumijawa	381	-	381	-	489	-	-	-
030 Bojong	537	-	333	-	434	105	-	-
040 Balapulang	235	-	268	-	666	-	-	-
050 Pagerbarang	120	-	129	-	304	-	-	129
060 Lebaksiu	639	-	482	86	703	421	171	564
070 Jatinegara	523	-	159	-	249	-	30	-
080 Kedungbanteng	93	-	65	-	13	-	-	-
090 Pangkah	882	-	470	90	356	-	43	-
100 Slawi	711	-	226	-	-	428	-	-
110 Dukuhwaru	204	-	290	-	57	-	-	-
120 Adiwerna	590	-	335	79	514	-	75	-
130 Dukuhturi	544	-	389	-	176	-	-	-
140 Talang	461	-	323	-	462	-	-	-
150 Tarub	651	-	388	-	332	-	-	-
160 Kramat	394	-	394	-	150	-	-	-
170 Suradadi	500	-	314	-	426	-	-	-
180 Warureja	205	-	175	-	224	-	-	-
2017/2018	8 359	-	5 527	255	6 271	954	611	693
2016/2017	8 371	-	5 154	224	6 413	1 467	675	632
2015/2016	8 720	-	28 901	1 120	20 395	4 118	1 928	1 908

Sumber: Kantor Kementerian Agama Kabupaten Tegal

Tabel 4.1.13 Banyaknya Peserta Ujian dan Lulusan Madrasah Ibtidaiyah (MI) dan Yang Sederajat di Kabupaten Tegal, 2018
Table **Number of Participants Exam and Graduation of Madrasah Ibtidaiyah (MI) and Its Equivalent in Tegal Regency, 2018**

Kecamatan <i>Subdistrict</i>	Peserta Ujian/ <i>Examinees</i>				Lulusan/ <i>Graduate</i>			
	Negeri	Swasta	Subsi -di	Bantu- an	Negeri	Swasta	Subsi -di	Bantu- an
(1)	(2)	(3)	(4)	(5)	(6)	(7)	(8)	(9)
010 Margasari	-	360	-	-	-	360	-	-
020 Bumijawa	-	323	-	-	-	323	-	-
030 Bojong	-	383	-	-	-	383	-	-
040 Balapulung	-	206	-	-	-	206	-	-
050 Pagerbarang	-	98	-	-	-	98	-	-
060 Lebaksiu	66	439	-	-	66	439	-	-
070 Jatinegara	-	153	-	-	-	153	-	-
080 Kedungbanteng	-	46	-	-	-	46	-	-
090 Pangkah	50	522	-	-	50	522	-	-
100 Slawi	-	129	-	-	-	129	-	-
110 Dukuhwaru	-	231	-	-	-	231	-	-
120 Adiwerna	59	165	-	-	59	165	-	-
130 Dukuhturi	-	306	-	-	-	306	-	-
140 Talang	-	207	-	-	-	207	-	-
150 Tarub	-	307	-	-	-	307	-	-
160 Kramat	-	157	-	-	-	157	-	-
170 Suradadi	-	257	-	-	-	257	-	-
180 Warureja	-	147	-	-	-	147	-	-
2017/2018	175	4 436	-	-	175	4 436	-	-
2016/2017	154	4 119	-	-	154	4 119	-	-
2015/2016	143	3 921	-	-	143	3 921	-	-

Sumber: Kantor Kementerian Agama Kabupaten Tegal

Tabel 4.1.14 Banyaknya Peserta Ujian dan Lulusan Madrasah Tsanawiyah (MTs) dan Yang Sederajat di Kabupaten Tegal, 2018
Table Number of Participants Exam and Graduation of Madrasah Tsanawiyah (MTs) and Its Equivalent in Tegal Regency, 2018

Kecamatan <i>Subdistrict</i>	Peserta Ujian/ <i>Examinees</i>				Lulusan/ <i>Graduate</i>			
	Negeri	Swas- -ta	Sub- -sidi	Bantu- -an	Negeri	Swas- -ta	Sub- -sidi	Bantu- -an
(1)	(2)	(3)	(4)	(5)	(6)	(7)	(8)	(9)
010 Margasari	-	585	-	-	-	585	-	-
020 Bumijawa	-	590	-	-	-	590	-	-
030 Bojong	91	472	-	-	91	472	-	-
040 Balapulang	-	688	-	-	-	688	-	-
050 Pagerbarang	-	297	-	-	-	297	-	-
060 Lebaksiu	679	731	-	-	679	731	-	-
070 Jatinegara	-	346	-	-	-	346	-	-
080 Kedungbanteng	-	51	-	-	-	51	-	-
090 Pangkah	-	289	-	-	-	289	-	-
100 Slawi	566	-	-	-	566	-	-	-
110 Dukuhwaru	-	76	-	-	-	76	-	-
120 Adiwerna	-	539	-	-	-	539	-	-
130 Dukuhturi	-	120	-	-	-	120	-	-
140 Talang	-	388	-	-	-	388	-	-
150 Tarub	-	425	-	-	-	425	-	-
160 Kramat	-	155	-	-	-	155	-	-
170 Suradadi	-	572	-	-	-	572	-	-
180 Warureja	-	237	-	-	-	237	-	-
2017/2018	1 336	6 561	-	-	1 336	6 561	-	-
2016/2017	1 217	6 670	-	-	1 217	6 670	-	-
2015/2016	1 320	7 150	-	-	1 320	7 150	-	-

Sumber: Kantor Kementerian Agama Kabupaten Tegal

Tabel 4.1.15 Banyaknya Peserta Ujian dan Lulusan Madrasah Aliyah (MA) dan Yang Sederajat di Kabupaten Tegal, 2018
Table Number of Participants Exam and Graduation of Madrasah Aliyah (MA) and Its Equivalent in Tegal Regency, 2018

Kecamatan Subdistrict	Peserta Ujian/ <i>Examinees</i>				Lulusan/ <i>Graduate</i>			
	Negeri	Swas- -ta	Subsi- -di	Bantu- -an	Negeri	Swas- -ta	Subsi- -di	Bantu- -an
(1)	(2)	(3)	(4)	(5)	(6)	(7)	(8)	(9)
010 Margasari	-	109	-	-	-	109	-	-
020 Bumijawa	-	-	-	-	-	-	-	-
030 Bojong	-	-	-	-	-	-	-	-
040 Balapulang	-	147	-	-	-	147	-	-
050 Pagerbarang	134	-	-	-	134	-	-	-
060 Lebaksiu	517	155	-	-	517	155	-	-
070 Jatinegara	-	42	-	-	-	42	-	-
080 Kedungbanteng	-	-	-	-	-	-	-	-
090 Pangkah	-	60	-	-	-	60	-	-
100 Slawi	-	-	-	-	-	-	-	-
110 Dukuhwaru	-	-	-	-	-	-	-	-
120 Adiwerna	-	90	-	-	-	90	-	-
130 Dukuhturi	-	-	-	-	-	-	-	-
140 Talang	-	-	-	-	-	-	-	-
150 Tarub	-	-	-	-	-	-	-	-
160 Kramat	-	-	-	-	-	-	-	-
170 Suradadi	-	-	-	-	-	-	-	-
180 Warureja	-	-	-	-	-	-	-	-
2017/2018	651	603	-	-	651	603	-	-
2016/2017	597	460	-	-	597	460	-	-
2015/2016	509	503	-	-	509	503	-	-

Sumber: Kantor Kementerian Agama Kabupaten Tegal

Tabel 4.1.16 Banyaknya Lembaga Raudlatul Athfal (RA), Madrasah Ibtidaiyah (MI), Madrasah Tsanawiyah (MTs) dan Madrasah Aliyah (MA) di Kabupaten Tegal, 2018
Number of Institutions of Raudlatul Athfal (RA), Madrasah Ibtidaiyah (MI), Madrasah Tsanawiyah (MTs) dan Madrasah Aliyah (MA) in Tegal Regency, 2018

Kecamatan Subdistrict	RA		MI		MTs		MA	
	Swas- ta	Negeri	Swas- ta	Negeri	Swas- ta	Negeri	Swas- ta	Negeri
(1)	(2)	(3)	(4)	(5)	(6)	(7)	(8)	(9)
010 Margasari	11	-	12	-	5	-	3	-
020 Bumijawa	11	-	16	-	7	-	-	-
030 Bojong	6	-	14	-	3	1	-	-
040 Balapulang	4	-	11	-	11	-	5	-
050 Pagerbarang	2	-	4	-	4	-	-	1
060 Lebaksiu	12	-	17	1	6	2	2	1
070 Jatinegara	13	-	7	-	6	-	1	-
080 Kedungbanteng	2	-	2	-	1	-	-	-
090 Pangkah	11	-	14	1	3	-	2	-
100 Slawi	9	-	3	-	-	1	-	-
110 Dukuwaru	3	-	7	-	1	-	-	-
120 Adiwerna	7	-	9	1	3	-	1	-
130 Dukuhturi	7	-	13	-	3	-	-	-
140 Talang	4	-	9	-	4	-	-	-
150 Tarub	10	-	11	-	4	-	-	-
160 Kramat	10	-	8	-	1	-	-	-
170 Suradadi	7	-	10	-	6	-	-	-
180 Warureja	3	-	7	-	3	-	-	-
2017/2018	132	-	-	3	71	4	14	2
2016/2017	126	-	172	3	71	4	14	2
2015/2016	123	-	172	3	71	4	14	2

Sumber: Kantor Kementerian Agama Kabupaten Tegal

Tabel 4.1.17 Banyaknya Siswa Peserta Ujian Kejar Paket A, B dan C Dirinci Menurut Kecamatan di Kabupaten Tegal Tahun Ajaran 2017/2018
Number of Students Exam Participants Packet A, B and C by Subdistrict in Tegal Regency, Academic Year 2017/2018

Kecamatan Subdistrict	Peserta Ujian Nasional/ <i>Examinees Nationwide</i>				Jumlah Total
	A	B	C-IPS	C-IPA	
(1)	(2)	(3)	(4)	(5)	(6)
010 Margasari	-	-	13	-	13
020 Bumijawa	12	59	90	-	161
030 Bojong	-	-	12	-	12
040 Balapulang	-	-	18	-	18
050 Pagerbarang	-	-	18	-	18
060 Lebaksiu	-	50	66	-	116
070 Jatinegara	-	20	37	-	57
080 Kedungbanteng	6	7	24	-	37
090 Pangkah	-	36	47	-	83
100 Slawi	-	2	5	-	7
110 Dukuhwaru	-	31	19	-	50
120 Adiwerna	28	79	125	-	232
130 Dukuhturi	-	-	-	-	-
140 Talang	-	200	206	-	406
150 Tarub	12	74	87	-	173
160 Kramat	13	23	24	-	60
170 Suradadi	10	20	20	-	50
180 Warureja	-	-	18	-	18
2017/2018	81	601	829	-	1 511
2016/2017	49	549	954	-	1 552
2015/2016	51	369	989	-	1 409

Sumber: Dinas Pendidikan dan Kebudayaan Kabupaten Tegal

Tabel 4.1.18 Banyaknya Siswa Peserta Ujian Kejar Paket A, B dan C yang berhasil Lulus Dirinci Menurut Kecamatan di Kabupaten Tegal Tahun Ajaran 2017/2018
Number of Students Exam Participants Packet A, B and C who successfully Graduated by Subdistrict in Tegal Regency, Academic Year 2017/2018

Kecamatan Subdistrict	Berhasil Lulus Ujian Nasional/Successfully Pass National Exam				Jumlah Total
	A	B	C-IPS	C-IPA	
(1)	(2)	(3)	(4)	(5)	(6)
010 Margasari	-	-	13	-	13
020 Bumijawa	12	59	90	-	161
030 Bojong	-	-	11	-	11
040 Balapulang	-	-	18	-	18
050 Pagerbarang	-	-	18	-	18
060 Lebaksiu	-	50	66	-	116
070 Jatinegara	-	20	37	-	57
080 Kedungbanteng	4	7	24	-	35
090 Pangkah	-	36	46	-	82
100 Slawi	-	2	5	-	7
110 Dukuwaru	-	26	19	-	45
120 Adiwerna	28	74	125	-	227
130 Dukuhturi	-	-	-	-	0
140 Talang	-	199	204	-	404
150 Tarub	12	74	87	-	173
160 Kramat	12	18	24	-	54
170 Suradadi	10	20	20	-	50
180 Warureja	-	-	16	-	16
2017/2018	78	585	823	-	1 486
2016/2017	47	531	939	-	1 517
2015/2016	51	361	989	-	1 401

Sumber: Dinas Pendidikan dan Kebudayaan Kabupaten Tegal

Tabel 4.1.19 Banyaknya Siswa Berkelainan Usia 6-12 Tahun Menurut Sekolah SDLB, SLB dan Jumlah Guru SDLB, SLB di Kabupaten Tegal Tahun Ajaran 2017/2018
Number of Students with Disabilities Ages 6-12 Years According SDLB, SLB Schools and Teachers SDLB, SLB in Tegal Regency, Academic Year 2017/2018

Kecamatan Subdistrict	Jumlah Siswa/Number of Students							Jumlah Guru Number of Teachers		
	SDLB				SLB			SDLB	SLB	
	A	B	C	C1	B	C	C1			
(1)	(2)	(3)	(4)	(5)	(6)	(7)	(8)	(9)	(10)	
010	Margasari	-	-	-	-	-	-	-	-	-
020	Bumijawa	-	-	-	-	-	-	-	-	-
030	Bojong	-	-	-	-	-	-	-	-	-
040	Balapulang	-	-	-	-	-	-	-	-	-
050	Pagerbarang	-	-	-	-	-	-	-	-	-
060	Lebaksiu	-	-	-	-	-	-	-	-	-
070	Jatinegara	-	-	-	-	-	-	-	-	-
080	Kedungbanteng	-	-	-	-	-	-	-	-	-
090	Pangkah	-	-	-	-	-	-	-	-	-
100	Slawi	-	-	-	-	-	548	-	-	52
110	Dukuhwaru	-	-	-	-	-	-	-	-	-
120	Adiwerna	-	-	-	-	-	-	-	-	-
130	Dukuhturi	-	-	-	-	-	-	-	-	-
140	Talang	-	-	-	-	-	-	-	-	-
150	Tarub	-	-	-	-	-	-	-	-	-
160	Kramat	-	-	-	-	-	-	-	-	-
170	Suradadi	-	-	-	-	-	-	-	-	-
180	Warureja	-	-	-	-	-	-	-	-	-
2017/2018		-	-	-	-	-	548	-	-	52
2016/2017		-	-	-	-	-	455	-	-	61
2015/2016		-	42	36	66	15	42	76	18	22

Sumber: Dinas Pendidikan dan Kebudayaan Kabupaten Tegal

Tabel 4.1.20 Banyaknya Mahasiswa Sekolah Tinggi Agama Islam (STAI) Bakti Negara Slawi Dirinci Menurut Jurusan Tahun Ajaran 2017/2018
Number of Islamic High School Students (STAI) Bakti Negara Slawi by Department in Tegal Regency, Academic Year 2017/2018

Jurusan <i>Department</i>	Jumlah Mahasiswa/ <i>Number of Students</i>		Jumlah <i>Total</i>
	Laki-laki <i>Male</i>	Perempuan <i>Female</i>	
(1)	(2)	(3)	(4)
Tarbiyah	253	367	620
Syariah	45	17	62
Ekonomi Islam	47	36	83
2017/2018	345	420	765
2016/2017	304	464	768
2015/2016	304	441	745

Sumber: Sekolah Tinggi Agama Islam (STAI) Bakti Negara Slawi

Tabel 4.1.21 Banyaknya Wisudawan Sekolah Tinggi Agama Islam (STAI) Bakti Negara Slawi Dirinci Menurut Jurusan Tahun Ajaran 2017/2018
Number of Islamic High School Graduates (STAI) Bakti Negara Slawi by Department in Tegal Regency, Academic Year 2017/2018

Jurusan <i>Department</i>	Jumlah Mahasiswa/ <i>Number of Students</i>		Jumlah <i>Total</i>
	Laki-laki <i>Male</i>	Perempuan <i>Female</i>	
(1)	(2)	(3)	(4)
Tarbiyah	45	91	136
Syariah	12	28	40
2017/2018	57	119	176
2016/2017	60	83	143
2015/2016	67	67	134

Sumber: Sekolah Tinggi Agama Islam (STAI) Bakti Negara Slawi

Tabel 4.1.22 Banyaknya Wisudawan Prodi D-III Kebidanan STIKES Bhakti Mandala Husada Slawi Dirinci Menurut Jenis Kelamin dan Program, 2018
Number of Graduates Prodi III Midwifery STIKES Bhakti Mandala Husada Slawi by Sex and Program, 2018

Program <i>Program</i>	Jumlah Mahasiswa/ <i>Number of Students</i>		Jumlah <i>Total</i>
	Laki-laki <i>Male</i>	Perempuan <i>Female</i>	
(1)	(2)	(3)	(4)
Program Reguler			
Tahun 2018	-	29	29
Tahun 2017	-	69	69
Tahun 2016	-	87	87
Tahun 2015	-	73	73
Tahun 2014	-	92	92
Tahun 2013	-	83	83
Program Khusus			
Tahun 2018	-	-	-
Tahun 2017	-	-	-
Tahun 2016	-	-	-
Tahun 2015	-	-	-
Tahun 2014	-	-	-
Tahun 2013	-	-	-

Sumber: Sekolah Tinggi Ilmu Kesehatan Bhakti Mandala Husada (STIKES Bhamada) Slawi

Tabel 4.1.23 Banyaknya Wisudawan Prodi D-III Keperawatan STIKES Bhakti Mandala Husada Slawi Dirinci Menurut Jenis Kelamin dan Program, 2018
Number of Nursing Graduates Prodi DIII STIKES Bhakti Mandala Husada Slawi by Sex and Program, 2018

Program <i>Program</i>	Jumlah Mahasiswa/ <i>Number of Students</i>		Jumlah <i>Total</i>
	Laki-laki <i>Male</i>	Perempuan <i>Female</i>	
(1)	(2)	(3)	(4)
Program Reguler			
Tahun 2018	20	81	101
Tahun 2017	21	50	71
Tahun 2016	26	35	61
Tahun 2015	18	29	47
Tahun 2014	39	38	77
Tahun 2013	30	43	73
Program Khusus			
Tahun 2018	-	-	-
Tahun 2017	-	-	-
Tahun 2016	-	-	-
Tahun 2015	-	-	-
Tahun 2014	-	-	-
Tahun 2013	2	15	17

Sumber: Sekolah Tinggi Ilmu Kesehatan Bhakti Mandala Husada (STIKES Bhamada) Slawi

Tabel 4.1.24 Banyaknya Wisudawan Prodi S1 Keperawatan STIKES Bhakti Mandala Husada Slawi Dirinci Menurut Jenis Kelamin dan Program, 2018
Number of Graduates Prodi S1 Nursing STIKES Bhakti Mandala Husada Slawi by Sex and Program, 2018

Program <i>Program</i>	Jumlah Mahasiswa/ <i>Number of Students</i>		Jumlah <i>Total</i>
	Laki-laki <i>Male</i>	Perempuan <i>Female</i>	
(1)	(2)	(3)	(4)
Program Reguler			
Tahun 2018	21	45	66
Tahun 2017	24	41	65
Tahun 2016	19	23	42
Tahun 2015	40	35	75
Program Khusus			
Tahun 2018	-	-	-
Tahun 2017	-	-	-
Tahun 2016	-	-	-
Tahun 2015	-	-	-

Sumber: Sekolah Tinggi Ilmu Kesehatan Bhakti Mandala Husada (STIKES Bhamada) Slawi

Tabel 4.1.25 Banyaknya Wisudawan Prodi S1 Farmasi STIKES Bhakti Mandala Husada Slawi Dirinci Menurut Jenis Kelamin dan Program, 2018
Table **Number of Graduates Prodi S1 Farmasi STIKES Bhakti Mandala Husada Slawi by Sex and Program, 2018**

Program Program	Jumlah Mahasiswa/Number of Students		Jumlah Total
	Laki-laki Male	Perempuan Female	
(1)	(2)	(3)	(4)
Program Reguler			
Tahun 2018	8	45	53
Tahun 2017	7	43	50

Sumber: Sekolah Tinggi Ilmu Kesehatan Bhakti Mandala Husada (STIKES Bhamada) Slawi

Tabel 4.1.26 Banyaknya Mahasiswa STIKES Bhakti Mandala Husada Slawi Dirinci Menurut Program, Tingkat, Jurusan dan Jenis Kelamin, 2018
Number of Students STIKES Bhakti Mandala Husada Slawi by Program, Level, Subject and Sex, 2018

Program <i>Program</i>	Jumlah Mahasiswa/ <i>Number of Students</i>		Jumlah <i>Total</i>
	Laki-laki/ <i>Male</i>	Perempuan/ <i>Female</i>	
(1)	(2)	(3)	(4)
Program Reguler	D-III Keperawatan		
Tingkat I	22	80	102
Tingkat II	23	123	146
Tingkat III	23	76	99
	D-III Kebidanan		
Tingkat I	-	43	43
Tingkat II	-	44	44
Tingkat III	-	42	42
	S1 Keperawatan		
Tingkat I	20	82	102
Tingkat II	15	87	102
Tingkat III	19	76	95
Tingkat IV	16	46	62
	S1 Farmasi		
Tingkat I	12	88	100
Tingkat II	8	94	102
Tingkat III	12	71	83
Tingkat IV	10	56	66
	Program Profesi Ners		
Tingkat I	33	59	92
	D-IV Keselamatan dan Kesehatan Kerja		
Tingkat I	13	11	24
Tingkat II	8	13	21
Tingkat III	8	11	19
Program Transfer	S1 Keperawatan		
Tingkat I	14	38	52
Program Khusus	D-III Keperawatan		
Tingkat III	3	7	10
Jumlah/Total	259	1 147	1 406

Tabel 4.1.27 Banyaknya Mahasiswa Sekolah Tinggi Keguruan dan Ilmu Pendidikan Nahdlatul Ulama (STKIP NU) Kabupaten Tegal Menurut Jurusan Tahun Ajaran 2017/2018
Number of Students of STKIP NU in Tegal Regency According to the Department of Academic Year 2017/2018

Program <i>Program</i>	Jumlah Mahasiswa/ <i>Number of Students</i>		Jumlah <i>Total</i>
	Laki-laki <i>Male</i>	Perempuan <i>Female</i>	
(1)	(2)	(3)	(4)
Informatika	17	11	28
Bimbingan dan Konseling	9	6	15
Ekonomi	7	4	11
Jumlah/<i>Total</i>	33	21	54

Sumber: Sekolah Tinggi Keguruan dan Ilmu Pendidikan Nahdlatul Ulama (STKIP NU) Kabupaten Tegal

Tabel 4.1.28 Potensi Anggota Pramuka Kwartir Cabang Tegal, 2018
Table The Potential Members of The Tegal Quarter Scout, 2018

Kwartir Ranting	Siaga			Penggalang			Penegak/Pandega		
	L	P	Jumlah	L	P	Jumlah	L	P	Jumlah
(1)	(2)	(3)	(4)	(5)	(6)	(7)	(8)	(9)	(10)
010 Margasari	4 800	4 842	9 642	2 768	2 813	5 581	1 116	1 114	2 230
020 Bumijawa	4 700	4 706	9 406	2 513	2 498	5 011	802	362	1 164
030 Bojong	3 200	3 237	6 437	2 599	1 979	4 578	449	686	1 135
040 Balapulang	4 300	4 479	8 779	2 720	2 787	5 507	1 310	1 480	2 790
050 Pagerbarang	2 690	2 717	5 407	1 735	1 633	3 368	1 110	1 235	2 345
060 Lebaksiu	3 200	3 370	6 570	2 280	2 111	4 391	1 312	894	2 206
070 Jatinegara	2 827	2 828	5 655	2 054	2 099	4 153	412	405	817
080 Kedungbanteng	2 000	2 105	4 105	1 595	1 135	2 730	41	34	75
090 Pangkah	4 347	4 348	8 695	3 064	2 926	5 990	1 807	1 005	2 812
100 Slawi	4 000	4 000	8 000	3 150	3 173	6 323	3 782	5 644	9 426
110 Dukuhwaru	2 000	2 500	4 500	1 996	1 883	3 879	2 104	1 705	3 809
120 Adiwerna	5 000	5 393	10 393	4 361	4 360	8 721	4 884	1 966	6 850
130 Dukuhturi	2 326	1 976	4 302	2 316	2 265	4 581	396	474	870
140 Talang	4 000	4 500	8 500	3 292	3 111	6 403	682	887	1 569
150 Tarub	3 185	3 186	6 371	2 738	2 908	5 646	951	808	1 759
160 Kramat	4 500	4 716	9 216	2 630	2 428	5 058	580	1 570	2 150
170 Suradadi	3 800	3 961	7 761	2 184	1 935	4 119	704	323	1 027
180 Warureja	2 907	2 968	5 875	2 022	1 897	3 919	680	684	1 364
2018	63 782	65 832	129 614	46 017	43 941	89 958	23 122	21 276	44 398
2017	43 618	39 688	83 306	45 678	43 656	89 334	23 226	22 354	45 580
2016	42 940	39 053	81 993	45 664	43 656	89 320	23 214	22 354	45 568

Lanjutan Tabel/*Continued Tabel 4.1.28*

Kwartir Ranting	Jumlah S G T/D			Unsur Gerak			Jumlah Seluruhnya		
	L	P	Jumlah	L	P	Jumlah	L	P	Jumlah
(1)	(11)	(12)	(13)	(14)	(15)	(16)	(17)	(18)	(19)
010 Margasari	8 684	8 769	17 453	454	561	1 015	17 822	18 099	35 921
020 Bumijawa	8 015	7 566	15 581	522	462	984	16 552	15 594	32 146
030 Bojong	6 248	5 902	12 150	322	270	592	12 818	12 074	24 892
040 Balapulng	8 330	8 746	17 076	430	511	941	17 090	18 003	35 093
050 Pagerbarang	5 535	5 585	11 120	323	337	660	11 393	11 507	22 900
060 Lebaksiu	6 792	6 375	13 167	357	441	798	13 941	13 191	27 132
070 Jatinegara	5 293	5 332	10 625	421	297	718	11 007	10 961	21 968
080 Kedungbanteng	3 636	3 274	6 910	257	256	513	7 529	6 804	14 333
090 Pangkah	9 218	8 279	17 497	544	677	1 221	18 980	17 235	36 215
100 Slawi	10 932	12 817	23 749	395	613	1 008	22 259	26 247	48 506
110 Dukuhwaru	6 100	6 088	12 188	437	406	843	12 637	12 582	25 219
120 Adiwerna	14 245	11 719	25 964	561	751	1 312	29 051	24 189	53 240
130 Dukuhhuri	5 038	4 715	9 753	386	464	850	10 462	9 894	20 356
140 Talang	7 974	8 498	16 472	439	550	989	16 387	17 546	33 933
150 Tarub	6 874	6 912	13 786	414	477	891	14 162	14 291	28 453
160 Kramat	7 710	8 714	16 424	442	569	1 011	15 862	17 997	33 859
170 Suradadi	6 219	6 219	12 438	340	364	704	13 247	12 802	26 049
180 Warureja	5 609	5 549	11 158	399	329	728	11 617	11 427	23 044
2018	32 452	131 059	263 511	7 443	8 335	15 778	272 816	270 443	543 259
2017	12 522	105 698	218 220	7 443	8 517	15 960	119 965	114 215	234 180
2016	11 818	105 063	216 881	7 443	8 325	15 768	119 261	113 388	232 649

Sumber: Gerakan Pramuka Kwartir Cabang 11 28 Tegal

Tabel 4.1.29 Banyaknya Gugus Depan (Gudep) Berdasarkan Pangkalan Gerakan Pramuka Kwardcab Tegal, 2018
Table *Number of Gugus Depan (Gudep) Based of The Scout Movement Kwardcab Tegal, 2018*

Kwartir Ranting	SD/MI			SLTP/MTs			SLTA/MA		
	L	P	Jumlah	L	P	Jumlah	L	P	Jumlah
(1)	(2)	(3)	(4)	(5)	(6)	(7)	(8)	(9)	(10)
010 Margasari	48	48	96	9	9	18	4	4	8
020 Bumijawa	61	61	122	15	15	30	2	2	4
030 Bojong	38	38	76	6	6	12	3	3	6
040 Balapulang	59	59	118	18	18	36	7	7	14
050 Pagerbarang	39	39	78	5	5	10	2	2	4
060 Lebaksiu	40	40	80	14	14	28	7	7	14
070 Jatinegara	40	40	80	9	9	18	4	4	8
080 Kedungbanteng	26	26	52	3	3	6	1	1	2
090 Pangkah	68	68	136	6	6	12	5	5	10
100 Slawi	41	41	82	5	5	10	14	14	28
110 Dukuwaru	35	35	70	6	6	12	4	4	8
120 Adiwerna	65	65	130	9	9	18	8	8	16
130 Dukuhturi	46	46	92	7	7	14	4	4	8
140 Talang	50	50	100	11	11	22	5	5	10
150 Tarub	49	49	98	7	7	14	2	2	4
160 Kramat	53	53	106	5	5	10	4	4	8
170 Suradadi	40	40	80	9	9	18	4	4	8
180 Warureja	36	36	72	7	7	14	3	3	6
2018	834	834	1 668	151	151	302	83	83	166
2017	723	722	1 445	164	164	328	80	80	160
2016	722	722	1 444	164	164	328	80	80	160

Lanjutan Tabel/*Continued Tabel 4.1.2*

Kwartir Ranting	Teritorial			Jumlah		
	L	P	Jumlah	L	P	Jumlah
(1)	(11)	(12)	(13)	(14)	(15)	(16)
010 Margasari	1	1	2	62	62	124
020 Bumijawa	1	1	2	79	79	158
030 Bojong	1	1	2	48	48	96
040 Balapulang	1	1	2	85	85	170
050 Pagerbarang	1	1	2	47	47	94
060 Lebaksiu	1	1	2	62	62	124
070 Jatinegara	1	1	2	54	54	108
080 Kedungbanteng	1	1	2	31	31	62
090 Pangkah	1	1	2	80	80	160
100 Slawi	1	1	2	61	61	122
110 Dukuhwaru	1	1	2	46	46	92
120 Adiwerna	1	1	2	83	83	166
130 Dukuhturi	2	2	4	59	59	118
140 Talang	1	1	2	67	67	134
150 Tarub	1	1	2	59	59	118
160 Kramat	1	1	2	63	63	126
170 Suradadi	1	1	2	54	54	108
180 Warureja	1	1	2	47	47	94
2018	19	19	38	1 087	1 087	2 174
2017	20	20	40	987	986	1 973
2016	20	20	40	986	986	1 972

Sumber: Gerakan Pramuka Kwartir Cabang 11 28 Tegal

4.2 KESEHATAN/HEALTH

Tabel 4.2.1 Jumlah Fasilitas Kesehatan Menurut Kecamatan di Kabupaten Tegal, 2018
Table *Number of Health Facilities by Subdistrict in Tegal Regency, 2018*

Kecamatan Subdistrict	Rumah Sakit/Hospital				Puskesmas Public Health Center	Posyandu Maternal & Child Health Center
	Pemerintah Government		Swasta Private			
	Jumlah	Tempat Tidur	Jumlah	Tempat Tidur		
(1)	(2)	(3)	(4)	(5)	(6)	(7)
010 Margasari	-	-	-	-	2	87
020 Bumijawa	-	-	-	-	1	102
030 Bojong	-	-	-	-	2	89
040 Balapulang	-	-	-	-	2	109
050 Pagerbarang	-	-	-	-	1	54
060 Lebaksiu	-	-	-	-	2	92
070 Jatinegara	-	-	-	-	1	92
080 Kedungbanteng	-	-	-	-	1	56
090 Pangkah	-	-	-	-	2	101
100 Slawi	1	507	1	32	1	70
110 Dukuhwaru	-	-	-	-	1	67
120 Adiwerna	-	-	1	198	2	118
130 Dukuhturi	1	49	-	-	2	98
140 Talang	-	-	-	-	2	78
150 Tarub	-	-	-	-	2	91
160 Kramat	-	-	2	201	2	89
170 Suradadi	1	113	-	-	2	82
180 Warureja	-	-	-	-	1	43
2018	3	669	4	431	29	1 518
2017	3	566	4	458	29	1 518
2016	3	506	4	380	29	1 518

Sumber: Dinas Kesehatan Kabupaten Tegal

Keterangan:

- | | |
|---|-------------------|
| a) RSUD dr Soeselo Kabupaten Tegal | e) RSIA Pala Raya |
| b) RUMKIT Tk IV Pagongan | f) RSUD Suradadi |
| c) RSI PKU Muhammadiyah Kabupaten Tegal | g) RSU Adella |
| d) RS Mitra Siaga | |

Tabel 4.2.2 Jumlah Dokter Spesialis, Dokter Umum, dan Dokter Gigi Menurut Sarana Pelayanan Kesehatan di Kabupaten Tegal, 2018
Number of Specialist Doctor, Generalist Doctor, and Dentist by Type of Health Facility in Tegal Regency, 2018

Unit Kerja <i>Work Unit</i>	Dokter Spesialis <i>Specialist Doctors</i>	Dokter Umum <i>Generalist Doctors</i>	Dokter Gigi <i>Dentist</i>
(1)	(2)	(3)	(4)
Puskesmas/ <i>Public Health Center</i>	-	61	18
Rumah Sakit/ <i>Hospital</i>	125	100	3
2018	125	161	21
2017	117	145	26
2016	109	96	29

Keterangan : Jumlah dokter berdasarkan SIP (Surat Ijin Praktik)

Sumber: Dinas Kesehatan Kabupaten Tegal

Tabel 4.2.3 Jumlah Tenaga Kesehatan Pada Puskesmas Menurut Kecamatan di Kabupaten Tegal, 2018
Table *Number of Health Personnel at Public Health Center by Subdistrict in Tegal Regency, 2018*

Kecamatan Subdistrict	Dokter/Doctors				Perawat/Nurse	
	Umum		Gigi		Umum	
	PNS	PTT	PNS	PTT	PNS	PTT
(1)	(2)	(3)	(4)	(5)	(6)	(7)
010 Margasari	4	-	-	-	29	-
020 Bumijawa	3	-	1	-	21	-
030 Bojong	3	-	-	-	12	-
040 Balapulang	3	-	1	-	32	-
050 Pagerbarang	5	-	1	-	10	-
060 Lebaksiu	4	-	1	-	21	-
070 Jatinegara	2	-	-	-	18	-
080 Kedungbanteng	2	-	1	-	10	-
090 Pangkah	5	-	1	-	19	-
100 Slawi	2	-	1	-	9	-
110 Dukuwaru	2	-	1	-	10	-
120 Adiwerna	4	-	2	-	22	-
130 Dukuhturi	4	-	1	-	13	-
140 Talang	4	-	2	-	15	-
150 Tarub	4	-	1	-	26	-
160 Kramat	4	-	1	-	10	-
170 Suradadi	5	-	2	-	16	-
180 Warureja	2	-	1	-	15	-
2018	61	-	18	-	308	-
2017	57	-	20	-	295	-
2016	46	-	20	-	283	-

Lanjutan Tabel/*Continued Tabel 4.2.3*

Kecamatan <i>Subdistrict</i>	Perawat/ <i>Nurse</i>		Bidan/ <i>Midwife</i>	
	Gigi		Bidan	
	PNS	PTT	PNS	PTT
(1)	(8)	(9)	(10)	(11)
010 Margasari	-	-	43	1
020 Bumijawa	1	-	39	2
030 Bojong	-	-	50	1
040 Balapulang	1	-	48	1
050 Pagerbarang	1	-	23	1
060 Lebaksiu	3	-	56	4
070 Jatinegara	1	-	31	1
080 Kedungbanteng	-	-	30	2
090 Pangkah	1	-	60	2
100 Slawi	-	-	27	1
110 Dukuhwaru	1	-	32	1
120 Adiwerna	2	-	62	2
130 Dukuhturi	1	-	57	1
140 Talang	2	-	51	4
150 Tarub	-	-	58	1
160 Kramat	3	-	62	3
170 Suradadi	2	-	37	3
180 Warureja	1	-	31	-
2018	20	-	797	31
2017	32	-	472	31
2016	41	-	287	255

Sumber: Dinas Kesehatan Kabupaten Tegal

Tabel 4.2.4 Jumlah Kasus HIV/AIDS, IMS, DBD, Diare, TB, dan Malaria Menurut Kecamatan di Kabupaten Tegal, 2018
Number of Cases of HIV/AIDS, Sexually Transmitted Infection, Dengue Fever, Diarrhea, Tuberculosis (TB) and Malaria by Subdistrict in Tegal Regency, 2018

Kecamatan Subdistrict	HIV/AIDS HIV/AIDS	IMS Sexually Transmitted Infection	DBD Dengue Fever	Diare Diarrhea	TB Tuber- culo- sis	Malaria
(1)	(2)	(3)	(4)	(5)	(6)	(7)
010 Margasari		-	21	1 794	181	1
020 Bumijawa		-	1	2 741	91	3
030 Bojong		-	3	1 583	87	1
040 Balapulang		-	2	3 308	145	-
050 Pagerbarang		-	2	433	47	-
060 Lebaksiu		-	16	2 729	125	-
070 Jatinegara		-	3	1 473	72	2
080 Kedungbanteng		-	2	797	63	-
090 Pangkah		-	5	2 027	114	1
100 Slawi		-	8	1 152	1 029	1
110 Dukuhwaru		-	4	438	55	-
120 Adiwerna		-	2	3 356	367	-
130 Dukuhturi		-	3	1 673	83	1
140 Talang		-	1	3 512	108	-
150 Tarub		-	1	2 545	51	-
160 Kramat		-	2	2 446	351	2
170 Suradadi		-	1	2 055	318	3
180 Warureja		-	-	1 988	42	1
2018	160	-	77	36 050	3 329	15
2017	154	-	261	45 127	1 234	6
2016	146	-	610	55 610	1 054	-

Sumber: Dinas Kesehatan Kabupaten Tegal

Tabel 4.2.5 Jumlah Bayi Lahir, Bayi Berat Badan Lahir Rendah (BBLR), BBLR Dirujuk, dan Bayi Bergizi Buruk di Kabupaten Tegal, 2018
Number of Births, Babies with Low Birth Weights (LBW), Treated LBW, and Malnutrition Cases in Tegal Regency, 2018

	Kecamatan <i>Subdistrict</i>	Bayi Lahir Hidup <i>Births</i>	Jumlah BBLR	Gizi Buruk <i>Malnutrition</i>
	(1)	(2)	(3)	(4)
010	Margasari	2 045	105	1
020	Bumijawa	1 898	89	2
030	Bojong	1 564	64	9
040	Balapulang	1 571	42	2
050	Pagerbarang	1 026	56	1
060	Lebaksiu	1 528	74	-
070	Jatinegara	988	62	1
080	Kedungbanteng	793	33	-
090	Pangkah	1 896	89	6
100	Slawi	1 293	42	-
110	Dukuhwaru	796	1	-
120	Adiwerna	2 107	86	9
130	Dukuhturi	1 687	70	24
140	Talang	1 751	58	4
150	Tarub	1 442	57	-
160	Kramat	1 801	43	12
170	Suradadi	1 556	29	8
180	Warureja	1 174	39	4
	2018	26 916	1 039	83
	2017	26 580	1 155	133
	2016	26 919	1 243	90

Sumber: Dinas Kesehatan Kabupaten Tegal

Tabel 4.2.6 Jumlah Ibu Hamil, Melakukan Kunjungan K1, Melakukan Kunjungan K4, Kurang Energi Kronis (KEK), dan Mendapat Tablet Zat Besi (Fe) di Kabupaten Tegal, 2012–2018
Number of Pregnant Women, Those with One Visit and four Visits of Antenatal Care, Chronic Energy Deficiency (CED), and Receiving Iron Supplement in Tegal Regency, 2012–2018

Tahun Years	Jumlah Ibu Hamil <i>Pregnant Women</i>	Melakukan Kunjungan K1 <i>One Visit</i>	Melakukan Kunjungan K4 <i>Four Visits</i>	Kurang Energi Kronis (KEK) <i>Chronic Energy Deficiency (CED)</i>	Mendapat Zat Besi (Fe) <i>Receiving Iron Supplement</i>
(1)	(2)	(3)	(4)	(5)	(6)
2012	30 776	30 148	27 678	2 805	26 947
2013	30 982	29 946	26 764	2 572	27 509
2014	29 932	29 710	27 317	3 039	27 189
2015	29 962	29 321	26 287	2 819	28 465
2016	29 833	29 453	26 925	2 189	27 749
2017	29 219	29 324	26 879	2 440	27 518
2018	28 744	29 504	26 795	2 294	27 013

Sumber: Dinas Kesehatan Kabupaten Tegal

4.3 KELUARGA BERENCANA/FAMILY PLANNING

Tabel 4.3.1 Banyaknya Peserta Keluarga Berencana Aktif Menurut Kecamatan dan Alat Kontrasepsi di Kabupaten Tegal, 2018
Number of Active Family Planning Participants by Subdistrict and Contraceptives in Tegal Regency, 2018

	Kecamatan Subdistrict	Jumlah PUS Eligible Couples	Peserta KB Aktif Family Planning Participants			
			IUD	MOW	MOP	IMP
	(1)	(2)	(3)	(4)	(5)	(6)
010	Margasari	23 360	585	643	166	2 738
020	Bumijawa	18 708	639	931	195	2 137
030	Bojong	13 634	325	323	39	612
040	Balapulang	18 346	519	526	74	1 363
050	Pagerbarang	12 366	365	594	119	2 639
060	Lebaksiu	19 394	1 333	1 081	145	2 277
070	Jatinegara	11 313	180	339	41	1 222
080	Kedungbanteng	9 153	294	552	24	1 616
090	Pangkah	19 923	980	761	104	2 175
100	Slawi	12 646	805	644	36	1 033
110	Dukuhwaru	13 007	1 042	656	118	1 425
120	Adiwerna	21 000	919	689	64	1 129
130	Dukuhturi	16 706	1 259	716	37	862
140	Talang	18 987	883	523	47	1 025
150	Tarub	16 301	644	829	77	1 708
160	Kramat	20 389	1 295	1 816	69	2 593
170	Suradadi	18 653	1 156	963	200	3 201
180	Warureja	13 410	322	565	127	2 351
	2018	297 296	13 545	13 151	1 682	32 106
	2017	294 443	14 335	13 401	1 891	31 795
	2016	293 088	14 217	13 687	2 064	29 891

Lanjutan Tabel/*Continued Tabel 4.3.1*

Kecamatan <i>Subdistrict</i>	Peserta KB Aktif <i>Family Planning Participants</i>			Jumlah Peserta KB Aktif <i>Total</i>	% PUS Domisili	
	Suntikan <i>Injection</i>	Pil <i>Pill</i>	Kondom <i>Condom</i>			
(1)	(7)	(8)	(9)	(10)	(11)	
010	Margasari	9 418	1490	93	15 133	64,78
020	Bumijawa	8 761	499	45	13 207	70,60
030	Bojong	7 256	321	95	8 971	65,80
040	Balapulang	8 466	1 110	81	12 139	66,17
050	Pagerbarang	4 772	197	78	8 764	70,87
060	Lebaksiu	8 147	1 087	18	14 088	72,64
070	Jatinegara	5 151	609	62	7 604	67,21
080	Kedungbanteng	3 929	258	36	6 709	73,30
090	Pangkajene	8 583	856	71	13 530	67,91
100	Slawi	5 194	638	135	8 485	67,10
110	Dukuhwaru	4 826	850	171	9 088	69,87
120	Adiwerna	10 574	1 269	53	14 697	69,99
130	Dukuhturi	6 437	1 110	475	10 896	65,22
140	Talang	8 362	940	130	11 910	62,73
150	Tarub	6 858	1 141	81	11 338	69,55
160	Kramat	8 256	-	176	14 205	69,67
170	Suradadi	6 044	1 040	201	12 805	68,65
180	Warureja	5 822	731	62	9 980	74,42
2018		126 856	14 146	2 063	203 549	68,47
2017		126 819	16 145	2 234	206 620	70,17
2016		131 430	17 000	2 295	210 584	71,85

Sumber: Dinas P3AP2 dan Keluarga Berencana Kabupaten Tegal

Tabel 4.3.2 Jumlah Peserta Keluarga Berencana Baru Menurut Kecamatan dan Alat Kontrasepsi di Kabupaten Tegal, 2018
Number of New Family Planning Participants by Subdistrict and Contraceptives in Tegal Regency, 2018

Kecamatan Subdistrict	PPM PB	Peserta KB Baru New Family Planning Participants			
		IUD	MOW	MOP	IMP
(1)	(2)	(3)	(4)	(5)	(6)
010 Margasari	3 827	46	14	-	673
020 Bumijawa	3 693	33	24	2	455
030 Bojong	2 495	8	10	-	46
040 Balapulang	2 299	29	32	4	151
050 Pagerbarang	2 168	21	21	-	369
060 Lebaksu	2 878	40	22	-	346
070 Jatinegara	2 049	18	19	-	306
080 Kedungbanteng	1 061	37	14	-	308
090 Pangkah	3 563	87	30	1	337
100 Slawi	2 015	55	64	-	259
110 Dukuhwaru	2 154	82	35	-	145
120 Adiwerna	2 889	81	60	1	227
130 Dukuhturi	3 043	300	35	-	225
140 Talang	3 181	102	26	5	224
150 Tarub	3 358	74	23	-	277
160 Kramat	2 688	150	86	2	268
170 Suradadi	3 783	38	45	2	340
180 Warureja	2 405	7	12	-	403
2018	49 549	1 208	572	17	5 359
2017	49 549	1 319	666	30	5 796
2016	42 678	1 574	653	17	6 000

Lanjutan Tabel/*Continued Tabel 4.3.2*

Kecamatan <i>Subdistrict</i>	Peserta KB Baru <i>New Family Planning Participants</i>			Jumlah Peserta KB Baru <i>Total</i>	% PPM PB
	Suntikan <i>Injection</i>	Pil <i>Pill</i>	Kondom <i>Condom</i>		
(1)	(7)	(8)	(9)	(10)	(11)
010 Margasari	1 290	93	10	2 126	55,55
020 Bumijawa	1 533	95	44	2 186	59,19
030 Bojong	961	102	1	1 128	45,21
040 Balapulang	1 351	295	52	1 914	83,25
050 Pagerbarang	814	222	106	1 553	71,63
060 Lebaksiu	1 633	157	4	2 202	76,51
070 Jatinegara	954	27	-	1 324	64,62
080 Kedungbanteng	943	92	-	1 394	131,39
090 Pangkah	1 700	23	6	2 184	61,30
100 Slawi	904	134	141	1 557	77,27
110 Dukuhwaru	1 080	146	36	1 524	70,75
120 Adiwerna	3 050	438	119	3 976	137,63
130 Dukuhturi	1 263	138	90	2 051	67,40
140 Talang	1 070	405	105	1 937	60,89
150 Tarub	1 016	425	176	1 991	59,29
160 Kramat	1 441	287	42	2 276	84,67
170 Suradadi	1 862	382	137	2 806	74,17
180 Warureja	1 001	91	17	1 531	63,66
2018	23 866	3 552	1 086	35 660	71,97
2017	27 957	3 969	957	40 694	82,13
2016	27 761	3 693	1 007	40 705	95,38

Sumber: Dinas P3AP2 dan Keluarga Berencana Kabupaten Tegal

Tabel 4.3.3 Jumlah Peserta Keluarga Berencana Aktif Melalui Jalur Pemerintah Menurut Kecamatan di Kabupaten Tegal, 2018
Number of Active Family Planning Participants Through Government Channels by Subdistrict in Tegal Regency, 2018

Kecamatan Subdistrict	Peserta KB Aktif Melalui Jalur Pemerintah Active Family Planning Participants Through Government Channels			
	IUD	MOW	MOP	IMP
(1)	(2)	(3)	(4)	(5)
010 Margasari	585	643	166	3 445
020 Bumijawa	639	931	195	1 799
030 Bojong	325	323	39	944
040 Balapulang	519	526	74	1 728
050 Pagerbarang	365	594	119	2 429
060 Lebaksiu	1 333	1 081	145	2 087
070 Jatinegara	180	339	41	1 088
080 Kedungbanteng	294	352	24	1 398
090 Pangkah	980	761	104	1 995
100 Slawi	805	844	36	1 124
110 Dukuhwaru	1 042	656	118	973
120 Adiwerna	919	689	64	1 043
130 Dukuhturi	1 259	716	37	808
140 Talang	883	523	47	779
150 Tarub	644	629	77	1 792
160 Kramat	1 295	1 816	69	2 162
170 Suradadi	1 156	963	200	2 269
180 Warureja	322	565	127	1 928
2018	13 545	12 951	1 682	29 791
2017	10 318	10 594	1 869	29 791
2016	10 259	10 856	2 043	27 832

Lanjutan Tabel/*Continued Tabel 4.3.3*

Kecamatan <i>Subdistrict</i>	Peserta KB Aktif Melalui Jalur Pemerintah				Jumlah Peserta KB Aktif Pemerintah	Total Peserta Peserta KB Aktif	% Peserta KB Aktif Pembr Thd Total Peserta KB Aktif
	<i>Active Family Planning Participants Through Government Channels</i>						
	Suntikan <i>Injection</i>	Pil <i>Pill</i>	Kondom <i>Condom</i>				
(1)	(6)	(7)	(8)	(9)	(10)	(11)	
010 Margasari	9 418	1 490	93	15 840	15 133	104,67	
020 Bumijawa	8 761	499	45	12 869	13 207	97,44	
030 Bojong	7 256	321	95	9 303	8 971	103,70	
040 Balapulang	8 466	1 110	81	12 504	12 139	103,01	
050 Pagerbarang	4 772	197	78	8 554	8 764	97,60	
060 Lebaksiu	8147	1 087	18	13 898	14 088	98,65	
070 Jatinegara	5 151	609	62	7 470	7 604	98,24	
080 Kedungbanteng	3 929	258	36	6 291	6 709	93,77	
090 Pangkah	8 583	856	71	13 350	13 530	98,67	
100 Slawi	5 194	638	135	8 776	8 485	103,43	
110 Dukuwaru	4 826	850	171	8 636	9 088	95,03	
120 Adiwirna	10 574	1 269	53	14 611	14 697	99,41	
130 Dukuhturi	6 437	1 110	475	10 842	10 896	99,50	
140 Talang	8 362	940	130	11 664	11 910	97,93	
150 Tarub	6 858	1 141	81	11 222	11 338	98,98	
160 Kramat	8 256	-	176	13 774	14 205	96,97	
170 Suradadi	6 044	1 040	201	11 873	12 805	92,72	
180 Warureja	5 822	731	62	9 557	9 980	95,76	
2018	126 856	14 146	2 063	201 034	203 549	98,76	
2017	10 245	9 376	798	72 991	206 620	35,33	
2016	8 439	10 699	954	71 082	210 584	33,75	

Sumber: Dinas P3AP2 dan Keluarga Berencana Kabupaten Tegal

Tabel 4.3.4 Jumlah Peserta Keluarga Berencana Aktif Melalui Jalur Swasta/Mandiri Menurut Kecamatan di Kabupaten Tegal, 2018
Table Number of Active Family Planning Participants Through Private Channels by Subdistrict in Tegal Regency, 2018

Kecamatan Subdistrict		Peserta KB Aktif Melalui Jalur Swasta Active Family Planning Participants Through Private Channels			
		IUD	MOW	MOP	IMP
(1)	(2)	(3)	(4)	(5)	
010	Margasari	56	18	-	12
020	Bumijawa	135	123	3	53
030	Bojong	32	43	-	17
040	Balapulang	107	101	1	53
050	Pagerbarang	21	42	-	8
060	Lebaksiu	176	135	1	37
070	Jatinegara	12	33	-	-
080	Kedungbanteng	27	20	-	25
090	Pangkah	153	88	-	33
100	Slawi	291	185	-	126
110	Dukuhwaru	316	204	-	338
120	Adiwerna	267	198	-	34
130	Dukuhturi	1026	388	3	80
140	Talang	321	150	5	78
150	Tarub	80	55	-	34
160	Kramat	527	688	6	264
170	Suradadi	338	207	-	702
180	Warureja	132	129	3	110
	2018	4 017	2 807	22	2 004
	2017	4 017	2 807	22	2 004
	2016	3 958	2 831	21	2 059

Lanjutan Tabel/*Continued Tabel 4.3.4*

Kecamatan <i>Subdistrict</i>	Peserta KB Aktif Melalui Jalur Swasta <i>Active Family Planning Participants Through Private Channels</i>				Jumlah Peserta KB Aktif Jalur Swasta/ Mandiri	Total Peserta KB Aktif	% Peserta KB Aktif Swasta Thd Total Peserta KB Aktif
	Suntikan <i>Injection</i>	Pil <i>Pill</i>	Kondom <i>Condom</i>				
	(1)	(6)	(7)	(8)			
010	Margasari	9 685	346	32	10 149	15 133	67,07
020	Bumijawa	7 403	262	19	7 998	13 207	60,56
030	Bojong	6 576	157	30	6 855	8 971	76,41
040	Balapulang	7 614	179	2	8 057	12 139	66,37
050	Pagerbarang	4 585	229	74	4 959	8 764	56,58
060	Lebaksiu	7 170	89	1	7 609	14 088	54,01
070	Jatinegara	5 049	40	4	5 138	7 604	67,57
080	Kedungbanteng	2 381	123	18	2 594	6 709	38,66
090	Pangkajene	7 747	400	45	8 466	13 530	62,57
100	Slawi	5 006	182	85	5 875	8 485	69,24
110	Dukuhwaru	3 854	483	64	5 259	9 088	57,87
120	Adiwerna	8 573	624	13	9 709	14 697	66,06
130	Dukuhturi	6 908	1013	549	9 967	10 896	91,47
140	Talang	8 090	557	83	9 284	11 910	77,95
150	Tarub	6 919	694	131	7 913	11 338	69,79
160	Kramat	8 216	514	99	10 314	14 205	72,61
170	Suradadi	5 354	779	183	7 563	12 805	59,06
180	Warureja	5 444	98	4	5 920	9 980	59,32
	2018	116 574	6 769	1 436	133 629	203 549	65,65
	2017	116 574	6 769	1 436	133 629	206 620	64,67
	2016	122 991	6 301	1 341	139 502	210 584	66 25

Sumber: Dinas P3AP2 dan Keluarga Berencana Kabupaten Tegal

Tabel 4.3.5 Jumlah Petugas Pelaksana dan Sarana Keluarga Berencana Menurut Kecamatan di Kabupaten Tegal, 2018
Number of Executive Officers and Means of Family Planning by Subdistrict in Tegal Regency, 2018

Kecamatan Subdistrict	KKB Family Plann- ing Clinnics	PPKBD Village Family Planning Service Units	Sub PPKBD Sub- Village Family Planning Service Units	Dokter Praktek Swasta Private Practice Physician	Bidan Praktek Swasta Private Midwi- fe	Kelompok Peserta KB Family Planning Group	BK dan UPP KS
(1)	(2)	(3)	(4)	(5)	(6)	(7)	(8)
010 Margasari	3	13	102	7	30	433	95
020 Bumijawa	2	18	73	2	32	405	74
030 Bojong	2	17	51	5	22	272	63
040 Balapulang	2	20	89	6	34	430	116
050 Pagerbarang	2	13	57	2	23	287	40
060 Lebaksiu	2	15	133	6	38	572	74
070 Jatinegara	1	17	62	1	24	304	38
080 Kedungbanteng	2	10	89	1	19	218	34
090 Pangkah	3	23	123	5	41	482	153
100 Slawi	10	10	67	16	35	311	52
110 Dukuwaru	3	10	72	4	24	345	38
120 Adiwerna	7	21	90	13	53	493	82
130 Dukuhhuri	5	18	73	10	42	375	97
140 Talang	6	19	86	7	35	391	37
150 Tarub	2	20	56	5	38	350	67
160 Kramat	7	20	95	4	42	492	39
170 Suradadi	4	11	98	3	29	413	47
180 Warureja	1	12	70	2	21	334	50
2018	64	287	1 486	99	582	6 907	1 196
2017	62	287	1 486	97	561	6 907	1 196
2016	58	287	1 447	98	582	6 883	1 205

Sumber: Dinas P3AP2 dan Keluarga Berencana Kabupaten Tegal

4.4 AGAMA/RELIGION

Tabel 4.4.1 Persentase Penduduk Menurut Kecamatan dan Agama yang Dianut di Kabupaten Tegal, 2018
Percentage of Population by Subdistrict and Religion in Tegal Regency, 2018

	Kecamatan <i>Subdistrict</i>	Islam <i>Islam</i>	Protestan <i>Christian</i>	Katolik <i>Catholic</i>	Hindu <i>Hindu</i>	Budha <i>Buddha</i>	Lainnya <i>Other</i>
	(1)	(2)	(3)	(4)	(5)	(6)	(7)
010	Margasari	99,55	0,29	0,10	0,01	0,05	0,00
020	Bumijawa	99,98	0,01	0,01	0,00	0,00	0,00
030	Bojong	99,99	0,01	0,00	0,00	0,00	0,00
040	Balapulang	99,80	0,11	0,07	0,00	0,02	0,00
050	Pagerbarang	99,98	0,00	0,02	0,00	0,00	0,00
060	Lebaksiu	99,96	0,00	0,03	0,01	0,00	0,00
070	Jatinegara	100,00	0,00	0,00	0,00	0,00	0,00
080	Kedungbanteng	99,84	0,06	0,08	0,02	0,00	0,00
090	Pangkah	99,64	0,18	0,17	0,00	0,01	0,00
100	Slawi	95,62	1,55	1,45	0,62	0,48	0,28
110	Dukuhwaru	99,86	0,02	0,07	0,02	0,03	0,00
120	Adiwarna	99,28	0,63	0,06	0,01	0,02	0,00
130	Dukuhturi	99,89	0,05	0,05	0,00	0,01	0,00
140	Talang	99,62	0,22	0,16	0,00	0,00	0,00
150	Tarub	99,95	0,03	0,00	0,00	0,02	0,00
160	Kramat	97,65	0,67	1,29	0,20	0,14	0,05
170	Suradadi	99,96	0,03	0,01	0,00	0,00	0,00
180	Warureja	99,89	0,09	0,02	0,00	0,00	0,00

Sumber: Kantor Kementerian Agama Kabupaten Tegal

Tabel 4.4.2 Jumlah Tempat Peribadatan Menurut Kecamatan di Kabupaten Tegal, 2018
Table **Number of Worship Facilities by Subdistrict in Tegal Regency, 2018**

Kecamatan Subdistrict	Masjid Mosque	Mushola Mushola	Gereja Church	Pura Temple	Vihara Vihara	Klenteng
(1)	(2)	(3)	(4)	(5)	(6)	(7)
010 Margasari	84	284	3	-	-	-
020 Bumijawa	107	351	-	-	-	-
030 Bojong	49	213	-	-	-	-
040 Balapulang	54	214	2	-	-	-
050 Pagerbarang	29	131	-	-	-	-
060 Lebaksiu	49	206	-	-	-	-
070 Jatinegara	54	200	-	-	-	-
080 Kedungbanteng	29	136	-	1	-	-
090 Pangkah	81	305	-	-	-	-
100 Slawi	66	138	6	1	1	1
110 Dukuhwaru	37	148	-	-	-	-
120 Adiwerna	66	246	2	-	-	1
130 Dukuhturi	63	201	-	-	-	-
140 Talang	67	183	-	-	-	-
150 Tarub	67	222	-	1	-	-
160 Kramat	103	190	4	-	-	-
170 Suradadi	49	230	-	-	-	-
180 Warureja	30	125	-	-	-	-
2018	1 084	3 723	17	3	1	2
2017	990	3 745	18	1	1	2
2016	990	3 745	18	1	1	2

Sumber: Kantor Kementerian Agama Kabupaten Tegal

Tabel 4.4.3 Jumlah Jemaah Haji Dirinci Menurut Kecamatan dan Jenis Kelamin di Kabupaten Tegal, 2018
Table *Number of Pilgrims by Subdistrict and Sex in Tegal Regency, 2018*

	Kecamatan <i>Subdistrict</i>	Laki-laki <i>Male</i>	Perempuan <i>Female</i>	Jumlah <i>Total</i>
	(1)	(2)	(3)	(4)
010	Margasari	17	24	41
020	Bumijawa	23	30	53
030	Bojong	31	37	68
040	Balapulang	32	41	73
050	Pagerbarang	9	15	24
060	Lebaksiu	21	35	56
070	Jatinegara	15	13	28
080	Kedungbanteng	9	11	20
090	Pangkah	31	41	72
100	Slawi	33	44	77
110	Dukuhwaru	22	26	48
120	Adiwerna	64	83	147
130	Dukuhturi	40	47	87
140	Talang	52	59	111
150	Tarub	37	48	85
160	Kramat	37	48	85
170	Suradadi	24	30	54
180	Warureja	10	13	23
	2018	507	645	1 152
	2017	550	699	1 249
	2016	398	486	884

Sumber: Kantor Kementerian Agama Kabupaten Tegal

4.5 PENGADILAN/COURT

Tabel 4.5.1 Banyaknya Perkara Yang Diterima Oleh Pengadilan Agama Slawi, 2018
Table **Number of Cases Received by The Religious Court of Slawi, 2018**

Bulan/Month	Perkawinan				
	Izin Poligami	Pencegahan Perkawinan	Penolakan Perkawinan Oleh PPN	Pembatalan Perkawinan	Kelalaian Kewajiban Suami
(1)	(2)	(3)	(4)	(5)	(6)
01 Januari/January	-	-	-	-	-
02 Februari/February	1	-	-	-	-
03 Maret/March	-	-	-	1	-
04 April/April	-	-	-	1	-
05 Mei/May	1	-	-	-	-
06 Juni/June	-	-	-	-	-
07 Juli/July	-	-	-	-	-
08 Agustus/August	-	-	-	-	-
09 September/September	-	-	-	-	-
10 Oktober/October	-	-	-	-	-
11 November/November	-	-	-	-	-
12 Desember/December	1	-	-	-	-
2018	3	-	-	2	-
2017	2	-	-	-	-
2016	4	-	2	-	-

Lanjutan Tabel/*Continued Tabel* 4.5.1

Bulan/ <i>Month</i>	Perkawinan				
	Cerai Talak	Cerai Gugat	Harta Bersama	Pengua- saan Anak	Nafkah Anak Oleh Ibu
(1)	(7)	(8)	(9)	(10)	(11)
01 Januari/ <i>January</i>	103	354	1	-	-
02 Februari/ <i>February</i>	75	215	-	-	-
03 Maret/ <i>March</i>	90	240	-	-	-
04 April/ <i>April</i>	76	195	-	1	-
05 Mei/ <i>May</i>	42	149	-	-	-
06 Juni/ <i>June</i>	60	187	-	-	-
07 Juli/ <i>July</i>	126	382	1	-	-
08 Agustus/ <i>August</i>	76	242	-	-	-
09 September/ <i>September</i>	83	269	1	1	-
10 Oktober/ <i>October</i>	73	262	1	1	-
11 November/ <i>November</i>	76	210	1	2	-
12 Desember/ <i>December</i>	57	192	-	-	-
2018	937	2 897	5	5	-
2017	933	2 686	5	1	-
2016	919	2 689	5	-	-

Lanjutan Tabel/Continued Tabel 4.5.1

Bulan/Month	Perkawinan					Penun- jukan Orang Lain Sbg Wali
	Hak- hak Bekas Istri	Penge- sahan Anak	Pencabutan Kekuasaan Orang Tua	Per wali an	Penca butan Kekua saan Wali	
(1)	(12)	(13)	(14)	(15)	(16)	(17)
01 Januari/January	-	-	-	-	-	-
02 Februari/February	-	-	-	2	-	-
03 Maret/March	-	-	-	2	-	-
04 April/April	-	-	-	-	-	-
05 Mei/May	1	-	-	-	-	-
06 Juni/June	-	-	-	-	-	-
07 Juli/July	-	-	-	1	-	-
08 Agustus/August	-	-	-	2	-	-
09 September/September	-	-	-	1	-	-
10 Oktober/October	-	-	-	3	-	-
11 November/November	-	-	-	-	-	-
12 Desember/December	-	-	-	1	-	-
2018	1	-	-	12	-	-
2017	-	1	-	4	-	-
2016	-	11	-	2	-	-

Lanjutan Tabel/*Continued Tabel* 4.5.1

Bulan/ <i>Month</i>	Perkawinan					
	Ganti Rugi Thd Wali	Asal Usul Anak	Penolakan Kawin Campuran	Isbath Nikah	Izin Kawin	Dispen sasi Kawin
(1)	(18)	(19)	(20)	(21)	(22)	(23)
01 Januari/ <i>January</i>	-	-	-	11	-	10
02 Februari/ <i>February</i>	-	-	-	10	-	5
03 Maret/ <i>March</i>	-	-	-	7	-	3
04 April/ <i>April</i>	-	-	-	3	-	2
05 Mei/ <i>May</i>	-	1	-	5	-	4
06 Juni/ <i>June</i>	-	-	-	2	1	2
07 Juli/ <i>July</i>	-	-	-	5	1	6
08 Agustus/ <i>August</i>	-	-	-	7	-	8
09 September/ <i>September</i>	-	1	-	5	-	4
10 Oktober/ <i>October</i>	-	-	-	6	-	5
11 November/ <i>November</i>	-	-	-	7	-	6
12 Desember/ <i>December</i>	-	1	-	11	-	6
2018	-	3	-	79	2	61
2017	-	3	-	159	-	84
2016	-	-	-	80	-	55

Lanjutan Tabel/*Continued Tabel 4.5.1*

Bulan/ <i>Month</i>	Perkawinan		Ekonomi Syariah	Kewari- san	Wasiat	Hibah
	Wali Adhol	Pengang katan Anak				
(1)	(24)	(25)	(26)	(27)	(28)	(29)
01 Januari/ <i>January</i>	1	-	-	1	-	-
02 Februari/ <i>February</i>	-	-	-	1	-	1
03 Maret/ <i>March</i>	2	-	-	1	-	-
04 April/ <i>April</i>	-	-	-	-	-	-
05 Mei/ <i>May</i>	1	-	-	1	-	1
06 Juni/ <i>June</i>	-	-	1	-	-	-
07 Juli/ <i>July</i>	-	-	-	1	-	-
08 Agustus/ <i>August</i>	-	-	-	2	-	-
09 September/ <i>September</i>	-	-	1	-	-	-
10 Oktober/ <i>October</i>	2	-	-	2	-	-
11 November/ <i>November</i>	-	-	-	-	-	-
12 Desember/ <i>December</i>	-	-	-	-	-	-
2018	6	-	2	9	-	2
2017	9	3	-	5	-	-
2016	13	3	-	2	-	-

Lanjutan Tabel/*Continued Tabel* 4.5.1

Bulan/ <i>Month</i>	Wakaf	Zakat/ Infaq/ Shodaqoh	Pene- tapan Ahli Waris	Lain- lain	Jumlah	Ketera- ngan ^{*)}
(1)	(30)	(31)	(32)	(33)	(34)	(35)
01 Januari/ <i>January</i>	-	-	-	23	504	-
02 Februari/ <i>February</i>	-	-	-	14	324	4
03 Maret/ <i>March</i>	-	-	-	20	366	1
04 April/ <i>April</i>	-	-	1	15	294	-
05 Mei/ <i>May</i>	-	-	-	9	215	-
06 Juni/ <i>June</i>	-	-	-	8	261	-
07 Juli/ <i>July</i>	-	-	-	18	541	-
08 Agustus/ <i>August</i>	-	-	1	20	358	-
09 September/ <i>September</i>	-	-	-	15	381	-
10 Oktober/ <i>October</i>	-	-	-	23	378	-
11 November/ <i>November</i>	-	-	1	7	310	-
12 Desember/ <i>December</i>	-	-	1	10	280	-
2018	-	-	4	182	4 212	5
2017	3	-	7	150	4 055	-
2016	-	-	4	50	3 839	-

Sumber: Pengadilan Agama Slawi

Keterangan :

*) Jumlah perkara Prodeo : 0

Tabel 4.5.2 Banyaknya Perkara Tingkat Pertama Yang Diputus Oleh Pengadilan Agama Slawi, 2018
Number of First-Rate Cases Done by The Religious Court of Slawi, 2018

	Bulan/Month	Sisa Bulan Lalu	Perkara Yang Diterima	Jumlah	Dicabut
	(1)	(2)	(3)	(4)	(5)
01	Januari/January	820	504	1 324	16
02	Februari/February	954	324	1 278	30
03	Maret/March	949	366	1 315	17
04	April/April	948	294	1 242	27
05	Mei/May	916	215	1 131	22
06	Juni/June	740	261	1 001	4
07	Juli/July	843	541	1 384	12
08	Agustus/August	1 038	358	1 396	20
09	September/September	971	381	1 352	18
10	Oktober/October	1 067	378	1 445	29
11	November/November	1 028	310	1 338	16
12	Desember/December	859	280	1 139	15
	2018		4 212		226
	2017		4 055		206
	2016		3 839		250

Lanjutan Tabel/*Continued Tabel 4.5.2*

Bulan/ <i>Month</i>	Perkawinan				
	Izin Poligami	Pencegahan Perkawinan	Penolakan Perkawinan Oleh PPN	Pembatalan Perkawinan	Kelalaian Kewajiban Suami
(1)	(6)	(7)	(8)	(9)	(10)
01 Januari/ <i>January</i>	-	-	-	-	-
02 Februari/ <i>February</i>	-	-	-	-	-
03 Maret/ <i>March</i>	-	-	-	-	-
04 April/ <i>April</i>	-	-	-	-	-
05 Mei/ <i>May</i>	-	-	-	-	-
06 Juni/ <i>June</i>	-	-	-	-	-
07 Juli/ <i>July</i>	-	-	-	1	-
08 Agustus/ <i>August</i>	-	-	-	-	-
09 September/ <i>September</i>	-	-	-	-	-
10 Oktober/ <i>October</i>	-	-	-	-	-
11 November/ <i>November</i>	-	-	-	-	-
12 Desember/ <i>December</i>	-	-	-	-	-
2018	-	-	-	1	-
2017	2	-	-	-	-
2016	2	-	1	-	-

Lanjutan Tabel/Continued Tabel 4.5.2

Bulan/Month	Perkawinan				
	Cerai Talak	Cerai Gugat	Harta Bersama	Penguasaan Anak	Nafkah Anak Oleh Ibu
(1)	(11)	(12)	(13)	(14)	(15)
01 Januari/January	70	235	-	-	-
02 Februari/February	63	199	-	-	-
03 Maret/March	72	237	-	-	-
04 April/April	62	210	-	-	-
05 Mei/May	85	256	-	-	-
06 Juni/June	30	114	-	-	-
07 Juli/July	67	234	-	-	-
08 Agustus/August	92	273	-	-	-
09 September/September	66	157	-	-	-
10 Oktober/October	79	258	-	-	-
11 November/November	103	315	1	1	-
12 Desember/December	62	243	-	-	-
2018	851	2 731	1	1	-
2017	864	2 635	3	1	-
2016	830	2 438	3	-	-

Lanjutan Tabel/*Continued Tabel 4.5.2*

Bulan/ <i>Month</i>	Perkawinan				
	Hak-hak Bekas Istri	Pengesehan Anak	Pencabutan Kekuasaan Orang Tua	Perwalian	Pencabutan Kekuasaan Wali
(1)	(16)	(17)	(18)	(19)	(20)
01 Januari/ <i>January</i>	-	-	-	1	-
02 Februari/ <i>February</i>	-	-	-	-	-
03 Maret/ <i>March</i>	-	-	-	3	-
04 April/ <i>April</i>	-	-	-	-	-
05 Mei/ <i>May</i>	-	-	-	-	-
06 Juni/ <i>June</i>	-	-	-	-	-
07 Juli/ <i>July</i>	-	-	-	-	-
08 Agustus/ <i>August</i>	-	-	-	2	-
09 September/ <i>September</i>	-	-	-	-	-
10 Oktober/ <i>October</i>	-	-	-	-	-
11 November/ <i>November</i>	-	-	-	2	-
12 Desember/ <i>December</i>	-	-	-	-	-
2018	-	-	-	8	-
2017	-	2	-	1	-
2016	-	8	-	2	-

Lanjutan Tabel/*Continued Tabel 4.5.2*

Bulan/ <i>Month</i>	Perkawinan					
	Penunjukan Orang Lain Sbg Wali	Ganti Rugi Thd Wali	Asal Usul Anak	Penolakan Kawin Campuran	Isbath Nikah	Izin Kawin
(1)	(21)	(22)	(23)	(24)	(25)	(26)
01 Januari/ <i>January</i>	-	-	-	-	8	-
02 Februari/ <i>February</i>	-	-	-	-	4	-
03 Maret/ <i>March</i>	-	-	-	-	9	-
04 April/ <i>April</i>	-	-	-	-	5	-
05 Mei/ <i>May</i>	-	-	-	-	3	-
06 Juni/ <i>June</i>	-	-	-	-	3	-
07 Juli/ <i>July</i>	-	-	-	-	3	1
08 Agustus/ <i>August</i>	-	-	-	-	4	1
09 September/ <i>September</i>	-	-	-	-	5	-
10 Oktober/ <i>October</i>	-	-	1	-	7	-
11 November/ <i>November</i>	-	-	-	-	7	-
12 Desember/ <i>December</i>	-	-	-	-	6	-
2018	-	-	1	-	64	2
2017	-	-	2	-	144	-
2016	-	-	-	-	80	-

Lanjutan Tabel/*Continued Tabel 4.5.2*

Bulan/ <i>Month</i>	Perkawinan			Ekonomi Syariah	Kewarisan	Wasiat
	Dispensasi Kawin	Wali Adhol	Pengang-katan Anak			
(1)	(27)	(28)	(29)	(30)	(31)	(32)
01 Januari/ <i>January</i>	9	-	-	-	-	-
02 Februari/ <i>February</i>	6	1	-	-	-	-
03 Maret/ <i>March</i>	4	-	-	-	-	-
04 April/ <i>April</i>	1	1	-	-	-	-
05 Mei/ <i>May</i>	3	1	-	-	-	-
06 Juni/ <i>June</i>	2	-	-	-	-	-
07 Juli/ <i>July</i>	5	1	-	-	-	-
08 Agustus/ <i>August</i>	7	-	-	-	-	-
09 September/ <i>September</i>	6	-	-	-	-	-
10 Oktober/ <i>October</i>	6	-	-	-	-	-
11 November/ <i>November</i>	7	1	-	-	-	-
12 Desember/ <i>December</i>	2	1	-	-	-	-
2018	58	6	-	-	-	-
2017	70	8	1	-	1	-
2016	49	5	-	-	-	-

Lanjutan Tabel/*Continued Tabel 4.5.2*

Bulan/ <i>Month</i>	Hibah	Wakaf	Zakat/Infaq /Shodaqoh	P3HP/Pene- tapan Ahli Waris	Lain- lain
(1)	(33)	(34)	(35)	(36)	(37)
01 Januari/ <i>January</i>	-	-	-	-	18
02 Februari/ <i>February</i>	-	-	-	-	14
03 Maret/ <i>March</i>	-	-	-	-	13
04 April/ <i>April</i>	-	-	-	1	16
05 Mei/ <i>May</i>	-	-	-	-	13
06 Juni/ <i>June</i>	-	-	-	-	2
07 Juli/ <i>July</i>	-	-	-	-	17
08 Agustus/ <i>August</i>	1	-	-	-	13
09 September/ <i>September</i>	-	-	-	1	23
10 Oktober/ <i>October</i>	-	-	-	-	22
11 November/ <i>November</i>	-	-	-	-	13
12 Desember/ <i>December</i>	-	-	-	1	7
2018	1	-	-	3	171
2017	-	-	-	4	136
2016	-	-	-	5	39

Lanjutan Tabel/*Continued Tabel* 4.5.2

Bulan/ <i>Month</i>	Ditolak	Tidak Diterima	Gugur	Dicoret Dari Register	Jumlah	Sisa Akhir Tahun
(1)	(38)	(39)	(40)	(41)	(42)	(43)
01 Januari/ <i>January</i>	2	1	6	4	370	954
02 Februari/ <i>February</i>	2	1	5	4	329	949
03 Maret/ <i>March</i>	1	1	6	4	367	948
04 April/ <i>April</i>	-	1	2	-	326	916
05 Mei/ <i>May</i>	2	2	2	2	391	740
06 Juni/ <i>June</i>	-	1	1	1	158	843
07 Juli/ <i>July</i>	-	-	3	2	346	1 038
08 Agustus/ <i>August</i>	1	1	7	3	425	971
09 September/ <i>September</i>	1	1	4	3	285	1 067
10 Oktober/ <i>October</i>	3	1	7	4	417	1 028
11 November/ <i>November</i>	4	2	5	2	479	859
12 Desember/ <i>December</i>	3	-	3	4	347	792
2018	19	12	51	33	4 240	
2017	9	15	55	30	4 189	
2016	2	12	60	29	3 815	

Sumber: Pengadilan Agama Slawi

¹⁾Keterangan :

Jumlah perkara Putus Isbath Nikah (*Contentius*) : 8

Jumlah perkara Putus Isbat Nikah (*Volunter*) : 136

LL = Perubahan Data dalam Kutipan Akta Nikah : 136

Tabel 4.5.3 Banyaknya Perceraian Dirinci Menurut Faktor-Faktor Penyebab Terjadinya Perceraian di Kabupaten Tegal, 2018
Number of Divorces Specified According to The Causal Factors of Divorce in Tegal Regency, 2018

Bulan/Month	Faktor Penyebab/Causal Factors						
	Zina	Mabuk	Madat	Judi	Meninggalkan salah Satu pihak	Dihukum Penjara	Poligami
(1)	(2)	(3)	(4)	(5)	(6)	(7)	(8)
01 Januari/January	-	3	-	3	164	-	2
02 Februari/February	-	1	-	1	115	-	1
03 Maret/March	-	2	-	2	102	-	1
04 April/April	-	3	-	3	125	-	1
05 Mei/May	-	3	-	3	131	-	2
06 Juni/June	-	1	-	1	46	-	2
07 Juli/July	-	2	-	2	88	-	1
08 Agustus/August	-	2	-	2	163	-	2
09 September/September	-	2	-	1	129	-	2
10 Oktober/October	-	1	-	1	128	-	1
11 November/November	-	2	-	2	120	-	1
12 Desember/December	-	3	-	3	123	-	2
Jumlah	-	25	-	24	1 434	-	18

Lanjutan Tabel/*Continued Tabel 4.5.3*

Bulan/ <i>Month</i>	Faktor Penyebab/ <i>Causal Factors</i>						Jumlah
	Kekerasan Dalam Rumah Tangga	Cacat Badan	Perselisihan dan Pertengkaran	Kawin Paksa	Murtad	Ekonomi	
(1)	(9)	(10)	(11)	(12)	(13)	(14)	(15)
01 Januari/ <i>January</i>	7	-	52	7	-	149	387
02 Februari/ <i>February</i>	2	-	34	2	-	105	261
03 Maret/ <i>March</i>	3	-	44	1	1	97	253
04 April/ <i>April</i>	3	-	51	1	-	99	286
05 Mei/ <i>May</i>	2	-	55	1	-	103	300
06 Juni/ <i>June</i>	1	-	31	-	-	62	144
07 Juli/ <i>July</i>	2	-	63	-	-	78	236
08 Agustus/ <i>August</i>	8	-	54	5	-	142	378
09 September/ <i>September</i>	5	-	53	1	-	147	340
10 Oktober/ <i>October</i>	4	-	54	-	-	149	338
11 November/ <i>November</i>	3	-	48	-	-	127	303
12 Desember/ <i>December</i>	4	-	53	-	-	131	319
Jumlah	44	-	592	18	1	1 389	3 545

Sumber: Pengadilan Agama Slawi

¹⁾Keterangan :

- 1 Perkara cerai gugat dihitung sejak berkekuatan hukum tetap
- 2 Perkara cerai talak dihitung sejak penetapan ikrar talak

Tabel 4.5.4 Banyaknya Perkara Pidana Yang Diterima Pengadilan Negeri Slawi, 2018
Table
Number of Cases Received by The Civil Court of Slawi, 2018

Kecamatan Asal <i>Subdistrict</i>	Pidana Biasa	Sumir	Ringan	Eko- nomi	Pelang- garan	Jumlah
(1)	(2)	(3)	(4)	(5)	(6)	(7)
010 Margasari	14	-	-	-	2 731	14
020 Bumijawa	13	-	17	-	1 451	30
030 Bojong	15	-	5	-	2 173	20
040 Balapulang	13	-	13	-	2 710	26
050 Pagerbarang	14	-	-	-	2 310	14
060 Lebaksiu	10	-	2	-	2 750	12
070 Jatinegara	11	-	-	-	2 170	11
080 Kedungbanteng	11	-	2	-	3 310	13
090 Pangkah	13	-	-	-	2 730	13
100 Slawi	14	-	-	-	3 010	14
110 Dukuhwaru	12	-	2	-	2 012	14
120 Adiwerna	14	-	7	-	3 510	21
130 Dukuhturi	-	-	-	-	-	-
140 Talang	12	-	-	-	3 121	12
150 Tarub	15	-	2	-	2 235	17
160 Kramat	-	-	-	-	-	-
170 Suradadi	15	-	15	-	2 723	30
180 Warureja	12	-	13	-	2 454	25
2018	207	-	78	-	41 400	41 685
2017	178	-	66	-	31 606	31 851
2016	207	-	66	-	21 096	21 369

Sumber: Pengadilan Negeri Slawi

Tabel 4.5.5 Banyaknya Perkara Perdata Yang Diterima Pengadilan Negeri Slawi, 2018
Table
Number of Cases Received by The Civil Court of Slawi, 2018

	Kecamatan Asal <i>Subdistrict</i>	Gugatan	Permohonan	Jumlah
	(1)	(2)	(3)	(4)
010	Margasari	2	5	7
020	Bumijawa	1	7	8
030	Bojong	1	9	10
040	Balapulang	3	6	9
050	Pagerbarang	1	10	11
060	Lebaksiu	4	8	12
070	Jatinegara	3	6	9
080	Kedungbanteng	1	4	5
090	Pangkah	2	5	7
100	Slawi	6	12	18
110	Dukuhwaru	3	3	6
120	Adiwerna	5	11	19
130	Dukuhturi	3	3	6
140	Talang	2	5	7
150	Tarub	2	4	6
160	Kramat	1	7	8
170	Suradadi	1	6	7
180	Warureja	2	2	4
	2018	43	113	156
	2017	44	107	151
	2016	43	64	107

Sumber: Pengadilan Negeri Slawi

Tabel 4.5.6 Banyaknya Perkara Pidana Yang Diputus Pengadilan Negeri Slawi, 2018
Table
Number of Cases Terminated by The Civil Court of Slawi, 2018

Kecamatan Asal <i>Subdistrict</i>	Pidana Biasa	Sumir	Ringan	Eko- nomi	Pelang- garan	Jumlah
(1)	(2)	(3)	(4)	(5)	(6)	(7)
010 Margasari	14	-	-	-	2 731	14
020 Bumijawa	12	-	17	-	1 451	29
030 Bojong	15	-	5	-	2 173	20
040 Balapulang	13	-	13	-	2 710	26
050 Pagerbarang	13	-	-	-	2 310	13
060 Lebaksiu	9	-	2	-	2 750	9
070 Jatinegara	11	-	-	-	2 170	11
080 Kedungbanteng	11	-	-	-	3 310	11
090 Pangkah	13	-	-	-	2 730	13
100 Slawi	13	-	-	-	3 010	13
110 Dukuhwaru	12	-	2	-	2 012	14
120 Adiwerna	14	-	7	-	3 510	21
130 Dukuhhuri	-	-	-	-	-	-
140 Talang	12	-	-	-	3 121	12
150 Tarub	15	-	2	-	2 235	15
160 Kramat	-	-	-	-	-	-
170 Suradadi	15	-	15	-	2 723	30
180 Warureja	12	-	13	-	2 454	25
2018	204	-	78	-	41 400	41 682
2017	150	-	66	-	31 606	31 822
2016	198	-	64	-	21 096	21 358

Sumber: Pengadilan Negeri Slawi

Tabel 4.5.7 Banyaknya Perkara Perdata Yang Diputus Pengadilan Negeri Slawi, 2018
Table
Number of Cases Terminated by The Civil Court of Slawi, 2018

	Kecamatan Asal <i>Subdistrict</i>	Gugatan	Permohonan	Jumlah
	(1)	(2)	(3)	(4)
010	Margasari	1	5	6
020	Bumijawa	2	6	8
030	Bojong	1	4	5
040	Balapulang	1	12	13
050	Pagerbarang	2	8	10
060	Lebaksiu	3	6	9
070	Jatinegara	1	4	5
080	Kedungbanteng	1	3	4
090	Pangkah	1	13	14
100	Slawi	4	5	9
110	Dukuhwaru	1	6	7
120	Adiwerna	1	4	5
130	Dukuhturi	2	3	5
140	Talang	3	8	11
150	Tarub	1	2	3
160	Kramat	1	7	8
170	Suradadi	1	9	10
180	Warureja	3	6	9
	2018	30	111	141
	2017	37	104	141
	2016	27	3	30

Sumber: Pengadilan Negeri Slawi

Tabel 4.5.8 Banyaknya Sisa Perkara Pidana Pada Pengadilan Negeri Slawi, 2018
Table
Number of Cases in The Rest of The Civil Court of Slawi, 2018

Kecamatan Asal Subdistrict	Pidana Biasa	Sumir	Ringan	Eko- nomi	Pelang- garan	Jumlah
(1)	(2)	(3)	(4)	(5)	(6)	(7)
010 Margasari	-	-	-	-	-	-
020 Bumijawa	2	-	-	-	-	2
030 Bojong	5	-	-	-	-	5
040 Balapulang	1	-	-	-	-	1
050 Pagerbarang	-	-	-	-	-	-
060 Lebaksiu	3	-	-	-	-	3
070 Jatinegara	2	-	-	-	-	2
080 Kedungbanteng	1	-	-	-	-	1
090 Pangkah	-	-	-	-	-	-
100 Slawi	-	-	-	-	-	-
110 Dukuhwaru	-	-	-	-	-	-
120 Adiwerna	5	-	-	-	-	5
130 Dukuhturi	-	-	-	-	-	-
140 Talang	3	-	-	-	-	3
150 Tarub	2	-	-	-	-	2
160 Kramat	-	-	-	-	-	-
170 Suradadi	3	-	-	-	-	3
180 Warureja	2	-	-	-	-	2
2018	29	-	-	-	-	29
2017	27	-	-	-	-	27
2016	9	-	-	-	-	9

Sumber: Pengadilan Negeri Slawi

Tabel 4.5.9 Banyaknya Sisa Perkara Perdata Pada Pengadilan Negeri Slawi, 2018
Table *Number of Cases in The Rest of The Civil Court of Slawi, 2018*

	Kecamatan Asal <i>Subdistrict</i>	Gugatan	Permohonan	Jumlah
	(1)	(2)	(3)	(4)
010	Margasari	-	-	-
020	Bumijawa	-	-	-
030	Bojong	-	-	-
040	Balapulang	4	-	4
050	Pagerbarang	1	-	1
060	Lebaksiu	-	1	1
070	Jatinegara	3	-	-
080	Kedungbanteng	-	-	-
090	Pangkah	-	-	-
100	Slawi	2	1	3
110	Dukuhwaru	-	-	-
120	Adiwerna	1	-	1
130	Dukuhturi	-	-	-
140	Talang	-	-	-
150	Tarub	-	1	1
160	Kramat	2	-	2
170	Suradadi	-	-	-
180	Warureja	-	-	-
	2018	13	2	15
	2017	7	2	9
	2016	16	3	19

Sumber: Pengadilan Negeri Slawi

Tabel 4.5.10 Jumlah Tindak Pidana Menurut Kepolisian Resort Tegal, 2016–2018
Table **Number of Reported Criminal Cases by Tegal Resort Police, 2016–2018**

Kepolisian Resort <i>District Police Office</i>	2016	2017	2018
(1)	(2)	(3)	(4)
Satuan Resort Kriminal Tegal <i>Unit Resort Criminal Tegal</i>	235	207	211

Sumber: POLRES Tegal

Tabel 4.5.11 Jumlah Penyelesaian Tindak Pidana Menurut Kepolisian Resort Tegal, 2016–2018
Table Number of Crime Clearance Rate by Tegal Resort Pollice, 2016–2018

Kepolisian Resort <i>District Police Office</i>	2016	2017	2018
(1)	(2)	(3)	(4)
Satuan Resort Kriminal Tegal <i>Unit Resort Criminal Tegal</i>	168	160	162

Sumber: POLRES Tegal

Tabel 4.5.12 Jumlah Kasus Kejahatan per Jenis Kejahatan Menurut Kepolisian Resort Tegal, 2016–2018
Number of Crime Cases per Type of Crime by Tegal Resort Pollice, 2016–2018

Kepolisian Resort District Police Office		2016	2017	2018
(1)		(2)	(3)	(4)
01	Pembunuhan	2	2	2
02	Penganiayaan Berat (Anirat)	1	7	10
03	Penganiayaan Ringan (Anira)	-	-	-
04	Kekerasan Dalam Rumah Tangga (KDRT)	-	-	1
05	Perkosaan	-	-	-
06	Pencabulan	10	15	14
07	Penculikan	-	-	-
08	Pencurian Dengan Kekerasan (Curas)	5	2	9
09	Pencurian Biasa (Termasuk Ringan)	11	9	9
10	Pencurian Kendaraan Bermotor (Curanmor)	77	57	34
11	Pencurian Dengan Pemberatan (Curat)	52	46	56
12	Pengrusakan/Penghancuran Barang	2	-	-
13	Pembekaran Dengan Sengaja	-	-	-
14	Narkotika dan Psikotropika	13	14	18
15	Penipuan/Perbuatan Curang	9	7	11
16	Penggelapan	2	5	10
17	Korupsi	-	1	2
18	Kejahatan Terhadap Ketertiban Umum	-	-	-

Sumber: POLRES Tegal

4.6 KEMISKINAN/*POVERTY*

Tabel 4.6.1 **Garis Kemiskinan dan Penduduk Miskin di Kabupaten Tegal, 2011–2018**
Poverty Line and Number of Poor People in Tegal Regency, 2011–2018

Tahun <i>Year</i>	Garis Kemiskinan <i>Poverty Line (rupiahs)</i>	Penduduk Miskin <i>Number of Poor People</i>	
		Jumlah (ribu jiwa) <i>Total</i>	Persentase <i>Percentage</i>
(1)	(2)	(3)	(4)
2011	222 700	161,10	11,54
2012	239 207	149,00	10,75
2013	258 366	149,80	10,58
2014	271 875	140,30	9,87
2015	282 861	143,50	10,09
2016	308 270	144,20	10,10
2017	319 758	141,80	9,90
2018	332 298	114,10	7,94

Sumber: Survei Sosial Ekonomi Nasional

4.7 SOSIAL LAINNYA/*OTHERS SOCIAL*

Tabel 4.7.1 Banyaknya Penyandang Masalah Kesejahteraan Sosial (PMKS) di Kabupaten Tegal, 2018
Number of Persons with Social Welfare Problems (PMKS) in Tegal Regency, 2018

	Nama Penyandang Masalah Kesejahteraan Sosial (PMKS)	Jenis Kelamin		Jumlah KK	Jumlah Tanggungan Jiwa	
		Laki-laki	Perempuan		Laki-laki	Perempuan
	(1)	(2)	(3)	(5)	(6)	(7)
1	Anak Balita Terlantar	4	4	-	-	-
2	Anak Terlantar	2	4	-	-	-
3	Anak yang Berhadapan dengan Hukum (AMH)	4	1	-	-	-
4	Anak Jalanan	1	-	-	-	-
5	Anak dengan kedisabilitas (ADK)	430	340	-	-	-
6	Anak yang menjadi korban Tindak Kekerasan atau diperlakukan salah	-	2	-	-	-
7	Anak yang memerlukan perlindungan khusus	-	1	-	-	-
8	Lanjut Usia Terlantar	893	1 334	-	-	-
9	Penyandang Disabilitas	4 379	3 853	-	-	-
10	Tuna Susila	-	67	-	-	-
11	Gelandangan	27	7	-	-	-
12	Pengemis	23	16	-	-	-
13	Pemulung	68	33	-	-	-
14	Kelompok Minoritas	-	-	-	-	-
15	Bekas Warga Binaan Lembaga Pemasyarakatan (BWBLP)	165	4	-	-	-
16	Orang dengan HIV/AIDS (ODHA)	225	223	-	-	-
17	Korban Penyalahgunaan NAPZA	38	2	-	-	-

Lanjutan Tabel/*Continued Tabel 4.7.1*

Nama Penyandang Masalah Kesejahteraan Sosial (PMKS)	Jenis Kelamin		Jumlah KK	Jumlah Tanggungan Jiwa	
	Laki-laki	Perempuan		Laki-laki	Perempuan
(1)	(2)	(3)	(5)	(6)	(7)
18 Korban Trafficking	-	-	-	-	-
19 Korban Tindak Kekerasan	-	-	-	-	-
20 Pekerja Migran Bermasalah (PMBS)	-	-	-	-	-
21 Korban Bencana Alam	-	-	126	-	-
22 Korban Bencana Sosial	-	-	3	-	-
23 Perempuan Rawan Sosial Ekonomi	-	18 677	-	-	-
24 Fakir Miskin	-	-	684 497	-	-
25 Keluarga Bermasalah Sosial Psikologis	-	-	-	-	-
26 Komunitas Adat Terpencil	-	-	-	-	-

Sumber: Dinas Sosial Kabupaten Tegal

Tabel 4.7.2 Daftar Lembaga Kesejahteraan Sosial/Panti Asuhan Kabupaten Tegal, 2018
Table
List of Social Welfare Institution/Orphanages of Tegal Regency, 2018

	Nama Lembaga <i>Institution Name</i>	Alamat <i>Address</i>	Jumlah Anak / <i>Number of Children</i>				Jumlah Total Anak
			Di Dalam Lembaga	Di Luar Lembaga	Laki- laki	Perem- puan	
	(1)	(2)	(3)	(4)	(5)	(6)	(7)
1	PA Yatim Muhammadiyah Margasari	Jl Arjuna No 21 RT 05 RW 02 Karangjati - Margasari	19	1	15	5	20
2	Panti Asuhan Putri Aisyiyah Margasari	Jl Raya Barat No 45 Margasari	16	13	-	29	29
3	Darul Salam Al Mubarakah	Jl Darul Salam Desa Buniwah RT 03 RW 01 No 27 Kec Bojong	24	2	18	8	26
4	Darul Aitam Wa Dhuafa	Desa Balapulng Wetan RT 01/06 -Balapulng	25	25	18	32	50
5	Darussalam Kalibakung	Jl Raya Kalibakung No 10 Balapulng	27	2	21	8	29
6	PA Putra Ulul Azmi Muhammadiyah Jatinegara	Jl H Ma'ruf KM 01 Jatinegara Kec jatinegara	16	9	25	-	25
7	Putri Ulul Azmi Muhammadiyah Luwijawa	Jl raya jatinegara rt 02 rw 01 ds luwijawa kec jatinegara	-	32	-	32	32
8	LKSA Muhammadiyah Slawi	Jl Wahid Hasyim No 2 Kel Slawi Kulon Kec Slawi	11	86	62	35	97
9	LKSA Putri Aisyiyah Slawi Kabupaten Tegal	Jl HOS Cokroaminoto No 4 A RT 006/RW 003 Kel Slawi Wetan Kec Slawi	12	87	-	99	99

Lanjutan Tabel/*Continued Tabel 4.7.2*

Nama Lembaga <i>Institution Name</i>	Alamat <i>Address</i>	Jumlah Anak / <i>Number of Children</i>				Jumlah Total Anak
		Di Dalam Lembaga	Di Luar Lembaga	Laki- laki	Perem- puan	
(1)	(2)	(3)	(4)	(5)	(6)	(7)
10	LKSA Al-Mukhlisin Lebaksiu Jl H Abdul Madjid RT 03/RW 03 No 71 Ds Lebakgowah Kec Lebaksiu	22	-	10	12	22
11	LKSA Manunggal Slawi Jl A Yani No 86 Kel Procot Kec Slawi	35	-	17	18	35
12	LKSA Rumah Yatim Bina Anak Sholeh Jl Gajahmada No 77 Ds Kalisapu Kec Slawi	42	-	25	17	42
13	LKSA Darul Yatama Muslimat NU Jl Raya Selatan No 68 Ds Kalikangkung Kec Pangkah	24	22	11	35	46
14	LKSA Darul Yatama Peristek Jl Raya Kalikangkung No 4 Ds Kalikangkung Kec Pangkah	17	10	11	16	27
15	Al-Islah Hidayatullah Jl Jali Timur No 4 RT 02 / RW 05 Kel Dampyak Kec Kramat Kab Tegal	48	14	29	33	62
16	Darul Farroh Jl Mbah Santri No 24 Harjosari Kidul, Kec, Adiwerna, Kab Tegal	97	-	42	55	97

Lanjutan Tabel/*Continued Tabel 4.7.2*

Nama Lembaga <i>Institution Name</i>	Alamat <i>Address</i>	Jumlah Anak / <i>Number of Children</i>				Jumlah Total Anak
		Di Dalam Lembaga	Di Luar Lembaga	Laki- laki	Perem- puan	
(1)	(2)	(3)	(4)	(5)	(6)	(7)
17 Putri Hj Zaenab Masykur	Jl Katesan 3 Ds Tembok Banjaran Kec Adiwerna Kab Tegal	20	44	-	64	64
18 Putri Aisyiyah Karanganyar	JL Syeh Abdul Kohar RT 02/01 Bandasari Kab Tegal	19	23	-	42	42
19 Muhammadiyah Ranting Lemahduwur	Jl Industri Rt 03/Rw 01 Kec Adiwerna Kab Tegal	18	2	18	2	20
20 Bina Insan Mulia	Jl Bogares Desa Gobares Kidul Rt 27/ Rw 04 Kec Pangkah Kab Tegal	45	-	45	-	45
21 Hasyim Asya'ri	Jl Raya karangjati No 25 Tarub Tegal	48	2	21	29	50
Jumlah Total Anak		585	374	388	571	959

Sumber: Dinas Sosial Kabupaten Tegal

Tabel 4.7.3 Jumlah Sarana Pengumpulan Sampah/Tinja di Kabupaten Tegal, 2015-2018
Table *Number of Garbage Collection Facilities in Tegal Regency, 2015-2018*

Sarana Facilities		2015	2016	2017	2018
(1)		(2)	(3)	(4)	(5)
01	Truk Sampah	19	20	25	24
02	Truk Kontainer	4	4	4	4
03	Kontainer	18	26	30	28
04	Gerobag Sampah	98	70	70	70
05	Becak Sampah	45	72	18	18
06	Tempat Pembuangan Sementara	50	18	111	119
07	Tempat Pembuangan Akhir	1	1	1	1
08	Truk Tinja	2	4	4	4
09	Transfer Depo	-	-	-	-
10	Instalasi Pengolah Limbah Tinja	1	1	1	1
Jumlah		238	216	264	269

Sumber: Dinas Lingkungan Hidup Kabupaten Tegal

Tabel 4.7.4 Persentase Komposisi Sampah di Kabupaten Tegal, 2015-2018
Table *The Percentage Composition of Waste in Tegal Regency, 2015-2018*

	Sarana Facilities	2015	2016	2017	2018
	(1)	(2)	(3)	(4)	(5)
01	Kertas	16,67	15,00	17,60	9,48
02	Kayu	2,48	2,00	3,00	-
03	Kain	9,59	7,00	1,93	-
04	Karet/Kulit	1,84	1,50	1,55	-
05	Plastik	45,62	47,00	30,25	36,71
06	Metal/Logam	0,74	1,00	2,40	2,37
07	Gelas/Kaca	4,75	3,50	1,06	7,10
08	Organik	16,87	21,50	38,46	15,83
09	Lain-lain	1,44	1,50	2,75	28,49

Sumber: Dinas Lingkungan Hidup Kabupaten Tegal

Tabel 4.7.5 Banyaknya Sampah Menurut Jenis Sampah di Kabupaten Tegal, 2010-2018
Table
Number of Waste by Type Garbage in Tegal Regency, 2010-2018

Tahun	Sampah Organik (M ³)	Sampah Anorganik (M ³)
(1)	(2)	(3)
2018	150,00	226,20
2017	268,80	403,20
2016	183,00	275,00
2015	359,65	600,44
2014	408,40	581,40
2013	386,23	579,35
2012	294,59	374,93
2011	281,22	356,42
2010	318,47	362,16

Sumber: Dinas Lingkungan Hidup Kabupaten Tegal

Keterangan :

2017 a Jumlah penduduk tahun 2017 = 1 434 026 jiwa (Sumber Dinas Dukcapil Kab Tegal)

b SNI 19-3983-1995 : Produksi sampah/hari/orang = 0,625-0,7 kg

c Produksi sampah/hari:(1 434 026 x 0,625):1000 x 1 ton = 896 ton/hari atau (896 x 3) : 4 x 1 M³ = 672 M³

d Sampah organik : 40% x total produksi sampah

e Sampah Unorganik : 60% x total produksi sampah

Tabel 4.7.6 **Produksi dan Volume Sampah Terangkut Per Hari di Kabupaten Tegal (m^3), 2018**
Table **Production and Volume per Day Waste Transported in Tegal Regency (m^3), 2018**

Tahun	Perkiraan Produksi Sampah	Volume Sampah Terangkut	Presentase
(1)	(2)	(3)	(4)
2018	902,00	377,00	41,00
2017	672,00	470,40	70,00
2016	458,00	289,89	63,29
2015	960,09	251,42	26,19
2014	989,80	194,38	19,64
2013	965,58	709,70	73,50
2012	669,52	436,86	65,25
2011	637,64	416,06	65,25
2010	607,28	396,25	65,25

Sumber: Dinas Lingkungan Hidup Kabupaten Tegal

Keterangan :

2017 a Jumlah penduduk tahun 2017 = 1 434 026 jiwa (Sumber Dinas Dukcapil Kab Tegal)

b SNI 19-3983-1995 : Produksi sampah/hari/orang = 0,625-0,7 kg

c Produksi sampah/hari: (1 434 026 x 0,625) : 1000 x 1 ton = 896 ton/hari atau (896 x 3) : 4 x 1 M^3 = 672 M^3

d Yang tertangani : 70% x 672 M^3 = 470,40 M^3 (1 M^3 setara ¼ ton)

Tabel 4.7.7 Sumber Daya Manusia pada Dinas Kebersihan di Kabupaten Tegal, 2018
Table *Human Resources at The Sanitary Services in Tegal Regency, 2018*

Tahun	Pegawai (orang)	
	Petugas Kebersihan	Staf
(1)	(2)	(3)
2018	349	67
2017	340	73
2016	321	33
2015	321	33
2014	229	31
2013	225	33
2012	184	34
2011	182	35
2010	179	35

Sumber: Dinas Lingkungan Hidup Kabupaten Tegal

Luas Panen Bawang Merah terluas di Kecamatan Dukuhturi sebesar 406 Ha

Produksi Bawang Merah Kec Dukuhturi Mencapai 34.798 Kw

Produksi Cabe Merah Kec Bumijawa Mencapai 7.365 Kw

Luas Panen Cabe Merah terluas di Kecamatan Bumijawa sebesar 78 Ha

Kecamatan Bumijawa masih menjadi sentra produksi cabe merah di Kabupaten Tegal

Bumijawa District still a center red chilli production in Tegal Regency

PENJELASAN TEKNIS

1. **Lahan sawah** adalah lahan pertanian yang berpetak-petak dan dibatasi oleh pematang (galengan), saluran untuk menahan/ menyalurkan air, yang biasanya ditanami padi sawah tanpa memandang dari mana diperoleh atau status lahan tersebut. Lahan yang dimaksud termasuk lahan yang terdaftar di Pajak Bumi Bangunan, luran Pembangunan Daerah, lahan bengkok, lahan serobotan, lahan rawa yang ditanami padi dan lahan bekas tanaman tahunan yang telah dijadikan sawah, baik yang ditanami padi, palawija atau tanaman semusim lainnya.
2. **Tegal/Kebun** adalah lahan pertanian bukan sawah (lahan kering) yang ditanami tanaman semusim atau tahunan dan terpisah dengan halaman sekitar rumah serta penggunaannya tidak berpindah pindah.
3. **Ladang/Huma** adalah lahan pertanian bukan sawah (lahan kering) yang biasanya ditanami

TECHNICAL NOTES

1. **Wetland** is agricultural land that separated by small dykes to resist water, where the main crop is usually wetland paddy without considering where it is got from or the status of the land. It includes the land that is registered at land income tax office, regional development contribution, 'bengkok' land, illegal ownership, swamps for rice cultivation, and annual crop land mark that has been used as rice field, which are both planted with paddy, secondary crops or the other seasonal crops.
2. **Dry field/Garden** is an dryland (unirrigated land) which is planted with seasonal or annual crops and separately from the yard around the house without shifting.
3. **Unirrigated agricultural field /Shifting cultivation land** is dryland (unirrigated land) that usually is

tanaman semusim dan penggunaannya hanya semusim atau dua musim, kemudian akan ditinggalkan bila sudah tidak subur lagi (berpindah-pindah). Kemungkinan lahan ini beberapa tahun kemudian akan dikerjakan kembali jika sudah subur.

4. **Lahan yang sementara tidak diusahakan** adalah lahan yang biasanya diusahakan tetapi untuk sementara (lebih dari 1 (satu) tahun tetapi kurang dari atau sama dengan 2 (dua) tahun) tidak diusahakan, termasuk lahan sawah yang tidak diusahakan selama lebih dari 2 (dua) tahun.
5. Data pokok tanaman pangan yang dikumpulkan adalah luas panen dan produktivitas (hasil per hektar). Produksi tanaman pangan merupakan hasil perkalian antara luas panen dengan produktivitas. Pengumpulan data luas panen dilakukan setiap bulan dengan pendekatan area kecamatan di seluruh wilayah Indonesia. Pengumpulan data produktivitas dilakukan melalui pengukuran

cultivated for seasonal crops and utilized only for one or two seasons, then it will be left when it is not fertile (shifting), Maybe, this land will be used again in a few years if it has been fertile.

4. **Temporarily unused land** is land that is regularly used but temporarily (more than a year but less or equal than two years) is unused, it includes wetland that is not cultivated more than two years.
5. *The main food crops data collected consists of harvested area and productivity (yield per hectare), Food crops production is generated by harvested area multiplied by productivity, The harvested area data is collected every month using sub district area approach in all sub district in Indonesia The productivity data collection is conducted by a direct measurement in 2½m x 2½m crop cutting plot*

langsung pada plot ubinan berukuran 2½ m x 2½ m, Pengumpulan data produktivitas dilakukan setiap subround (empat bulanan) pada waktu panen petani.

6. Data produksi padi dan palawija yang disajikan adalah dalam kualitas: gabah kering giling (padi), pipilan kering (jagung), biji kering (kedelai dan kacang tanah), dan umbi basah (ubi kayu dan ubi jalar).

7. **Tanaman sayuran dan buah-buahan semusim**

Tanaman sayuran semusim adalah tanaman sumber vitamin, garam mineral dan lain-lain yang dikonsumsi dari bagian tanaman yang berupa daun, bunga, buah, dan umbinya, yang berumur kurang dari satu tahun.

Tanaman buah-buahan semusim adalah tanaman sumber vitamin, garam mineral, dan lain-lain yang dikonsumsi dari bagian tanaman yang berupa buah, berumur kurang dari satu tahun, tidak berbentuk pohon/rumpun tetapi menjalar dan berbatang lunak.

The productivity measurement is conducted in every subround (four monthly) at the time when farmers are harvesting their crops.

6. *Production of paddy and secondary crops data are presented in the form of: dry unhusked rice (paddy), dry loose maize (maize), dry shells crops (soybeans and peanuts), and fresh roots (cassava and sweet potatoes).*

7. **Seasonal vegetable and fruit plants**

Seasonal vegetable plants are plants which are the sources of vitamin, mineral salt, etc, consumed from the part of the plant in the form of leaf, flower, fruit, and root with the age of less than one year,

Seasonal fruit plants are plants which are the sources of vitamin, mineral salt, etc, consumed from the part of the plant in the form of fruits These plants are creeps with the age of less than one year.

8. **Tanaman buah-buahan dan sayuran tahunan**

Tanaman buah-buahan tahunan adalah tanaman sumber vitamin, garam mineral, dan lain-lain yang dikonsumsi dari bagian tanaman yang berupa buah dan merupakan tanaman tahunan.

Tanaman sayuran tahunan adalah tanaman sumber vitamin, garam mineral, dan lain-lain yang dikonsumsi dari bagian tanaman yang berupa daun dan atau buah yang berumur lebih dari satu tahun.

9. **Tanaman biofarmaka** adalah tanaman yang bermanfaat untuk obat-obatan, kosmetik, dan kesehatan yang dikonsumsi atau digunakan dari bagian-bagian tanaman seperti daun, batang, buah, umbi (rimpang) ataupun akar.

10. **Tanaman hias** adalah tanaman yang mempunyai nilai keindahan baik bentuk, warna daun, tajuk maupun bunganya, sering digunakan untuk penghias pekarangan dan lain sebagainya.

11. **Luas panen tanaman hortikultura**

8. ***Annual fruit and vegetable plants***

Annual fruit plants are plants which are the sources of vitamin, contained mineral salt, etc, consumed from the part of plant in the form of fruit and more than one year of age.

Annual vegetable plants are plants which are the sources of vitamin, contained mineral salt, etc, consumed from the part of the plant in the form of vegetable and more than one year of age.

9. ***Medicinal plants*** are plants which are useful for medicine It is consumed from part of the plant such as leaf, flower, fruit, tuber, and root.

10. ***Ornamental plants*** are plants which have a beauty value, either in shape, colour of leaf or crown of flower, and they are often used as a yard decorator.

11. ***Harvested area of horticulture is***

adalah luas tanaman sayuran, buah-buahan, biofarmaka, dan tanaman hias yang diambil hasilnya/dipanen pada periode pelaporan.

12. **Luas panen untuk tanaman sayuran** adalah luas tanaman yang dipanen sekaligus/habis/dibongkar dan luas tanaman yang dipanen berkali-kali (lebih dari satu kali)/belum habis.

Tanaman yang dipanen sekaligus/habis/dibongkar adalah tanaman yang sehabis panen langsung dibongkar/dicabut, terdiri dari bawang merah, bawang putih, bawang daun, kentang, kol/kubis, kembang kol, petsai/sawi, wortel, lobak, dan kacang merah.

Tanaman yang dipanen berkali-kali (lebih dari satu kali)/belum habis adalah tanaman yang pemanenannya lebih dari satu kali dan biasanya dibongkar apabila panen terakhir sudah tidak memadai lagi, terdiri dari: kacang panjang, cabe besar, cabe rawit, jamur, tomat, terung, buncis, ketimun, labu siam, kangkung, bayam, melon, semangka, dan blewah.

area which vegetable, fruit, medicinal and ornamental plant of crop harvested during the period of report.

12. **Harvested area of vegetables** is area of entirely plant harvested/demolished and plant harvested several times/undemolished.

Entirely plants harvested/demolished are plants usually harvested once and demolished to be substituted by other plants, consisting of: shallots, garlic, leeks, potato, cabbage, cauli flower, mustard green, carrots, chinese radish, and red kidney beans.

Plants harvested several times/undemolished are plants usually harvested more than once and demolished in the case that the last harvest was economically not profitable They consist of : yard long beans, chili, small chili, mushroom, tomatoes, egg plant, frech beans, cucumber, pumpkin/chajota, swamp cabbage, spinach, melon, watermelon, and blewah.

13. Produksi hortikultura adalah hasil menurut bentuk produk dari setiap tanaman sayuran, buah-buahan, biofarmaka dan tanaman hias yang diambil berdasarkan luas yang dipanen/tanaman yang menghasilkan pada bulan/triwulan laporan.
14. Kawasan hutan adalah wilayah tertentu yang berupa hutan, yang ditunjuk dan atau ditetapkan oleh pemerintah untuk dipertahankan keberadaannya sebagai hutan tetap, Hal ini untuk menjamin kepastian hukum mengenai status kawasan hutan, letak batas dan luas suatu wilayah tertentu yang sudah ditunjuk menjadi kawasan hutan tetap.
15. Kawasan hutan Indonesia ditetapkan oleh Menteri Kehutanan dalam bentuk Surat Keputusan Menteri Kehutanan tentang Penunjukan Kawasan Hutan dan Perairan Provinsi, Penunjukan Kawasan Hutan ini disusun berdasarkan hasil pemaduserasian antara Rencana Tata Ruang Wilayah Provinsi (RTRWP) dengan Tata Guna Hutan
- 13. Horticulture production is the standard production quantity form of vegetable, fruit, medicinal and ornamental plant based on harvested area/the number of production plants reported monthly/quarterly.*
- 14. Forest Area is a specific territory of forest ecosystem determined and or decided by the government as a permanent forest, Such decision is important to maintain the size of forest area and to ensure its legitimation and boundary demarcation of permanent forest.*
- 15. Indonesian forest area is determined by the Minister of Forestry in the format of Ministerial Decree on the Designation of Provincial Forest Area and Inland Water, Coastal and Marine Ecosystem, The designation of Forest Area is formulated based on integrated and harmonized of Provincial Spatial Planning (RTRWP)*

Kesepakatan (TGHK).

and Forest Land Use by Concensus (TGHK).

16. Penunjukan kawasan hutan mencakup pula kawasan perairan yang menjadi bagian dari Kawasan Suaka Alam (KSA) dan Kawasan Pelestarian Alam (KPA).

16. The designation of forest area in some cases also cover inland water, coastal and marine ecosystem that may become part of Sanctuary Reserve Area (KSA) and Nature Conservation Area (KPA).

17. Kawasan Suaka Alam (KSA) adalah kawasan dengan ciri khas tertentu, baik di darat maupun di perairan yang mempunyai fungsi pokok sebagai kawasan pengawetan keanekaragaman tumbuhan dan satwa serta ekosistemnya, yang juga berfungsi sebagai wilayah sistem penyangga kehidupan.

17. A Sanctuary Reserve Area is a specific terrestrial or aquatic area having specific criteria for preserving biodiversity plant and animal as well as ecosystem, which also serve as life support system.

18. Kawasan Pelestarian Alam (KPA) adalah kawasan dengan ciri khas tertentu, baik di darat maupun di perairan yang mempunyai fungsi pokok perlindungan sistem penyangga kehidupan, pengawetan keanekaragaman jenis tumbuhan dan satwa, serta pemanfaatan secara lestari sumber daya alam hayati dan ekosistemnya.

18. A Nature Conservation area is a specific terrestrial or aquatic area whose main function is to serve life support system and preserve diversity of plant and animal species, as well as to provide a sustainable utilization of living resources and their ecosystems.

19. Berdasarkan Undang-Undang No 41 Tahun 1999 tentang Kehutanan, kawasan hutan dibagi ke dalam kelompok Hutan Konservasi, Hutan Lindung, dan Hutan Produksi.
20. Hutan Konservasi adalah kawasan hutan dengan ciri khas tertentu, yang mempunyai fungsi pokok pengawetan keanekaragaman tumbuhan dan satwa serta ekosistemnya.
21. Hutan Lindung adalah kawasan hutan yang mempunyai fungsi pokok sebagai perlindungan sistem penyangga kehidupan untuk mengatur tata air, mencegah banjir, mengendalikan erosi, mencegah intrusi air laut, dan memelihara kesuburan tanah.
22. Hutan Produksi adalah kawasan hutan yang mempunyai fungsi pokok memproduksi hasil hutan. Hutan produksi terdiri dari Hutan Produksi Tetap (HP), Hutan Produksi Terbatas (HPT), dan Hutan Produksi yang dapat dikonversi.
23. Hutan Konservasi terdiri dari:
19. *In accordance to the Act on Forestry No 41/1999, forest area is categorized as Conservation Forest, Protection Forest and Production Forest.*
20. *Conservation Forest is a forest area having specific characteristic established for the purposes of conservation of animal and plant species as well as their ecosystem.*
21. *Protection Forest is a forest area designated to serve life support system, maintain hydrological system, prevent of flood, erosion control, seawater intrusion, and maintain soil fertility.*
22. *Production Forest is a forest area designated mainly to promote sustainable forest production. Production forest is classified as permanent production forest, limited production forest, and convertible production forest.*
23. *Conservation Forest is divided into:*

AGRICULTURE

Kawasan suaka alam berupa Cagar Alam (CA) dan Suaka Margasatwa (SM);

kawasan pelestarian alam berupa Taman Nasional (TN), Taman Hutan Raya (THR), dan Taman Wisata Alam (TWA);

Taman Buru (TB)

Taman Buru adalah kawasan hutan yang ditetapkan sebagai tempat wisata berburu.

Sanctuary Reserve area consists of Strict Nature Reserve and Wildlife Sanctuary.

Nature conservation area consists of National Park (TN), Grand Forest Park (THR), and Nature Recreation Park (TWA);

Game Hunting Park (TB)

Game Hunting Park is forest area devoted for game hunting recreation.

<https://tegalkab.bps.go.id>

ULASAN**DESCRIPTION****Pertanian Tanaman Pangan**

Pembangunan di sektor pertanian khususnya pertanian tanaman pangan dari tahun ke tahun terus ditingkatkan untuk dapat memelihara kemandirian swasembada pangan, meningkatkan pendapatan masyarakat dan memperbaiki keadaan gizi melalui penganeekaragaman jenis bahan pangan.

Pada tahun 2018, produktivitas padi sekitar 5,90 ton per hektar, naik 3,69 persen dibanding tahun sebelumnya. Sedangkan luas panen padi menurun sebesar 2,47 persen.

Beberapa produktivitas tanaman palawija di Kabupaten Tegal tahun 2018 yang mengalami peningkatan dibandingkan dengan tahun sebelumnya antara lain jagung 14,76 persen, ketela rambat 44,24 persen dan kacang tanah 36,36 persen. Sedangkan beberapa komoditas yang mengalami penurunan antara lain ketela pohon 23,54 persen dan kedelai 6,89 persen.

Secara umum, produksi beberapa jenis sayuran semusim (bawang merah, bawang putih, kentang, kubis, cabe, tomat, wortel, kacang panjang, buncis,

Food Crops

Development in the agricultural sector, especially food crops from year to year continue to be improved to be able to maintain the stability of food self-sufficiency, increase incomes and improve nutritional status through diversification of food items.

In 2018, the productivity of around 5.90 tons of rice per hectare, up 3.69 percent compared to the previous year. While the area of rice harvested decreased by 2.47 percent.

In general, the area harvested crops in Tegal 2017 some commodities increased compared to the previous year, such as corn 14.76 percent, sweet potatoes 44.24 percent, and peanuts 36.36 percent. While some commodities that declined include cassava 23.54 percent, and 6.89 percent of soyabeans.

In general, the production of some types of seasonal vegetables (onion, garlic, potatoes, cabbage, peppers, tomatoes, carrots, beans, chickpeas, cucumber, etc) over the years 2014 to

ketimun, dll) selama tahun 2014-2018 mengalami fluktuasi. Demikian halnya dengan produksi beberapa jenis buah tahunan seperti mangga, rambutan, duku, kelengkeng, belimbing, durian, pisang, salak, jeruk, nanas, pepaya, dll.

Perkebunan

Produksi tanaman perkebunan merupakan salah satu sumber devisa sektor pertanian. Perkebunan terdiri dari perkebunan besar dan perkebunan rakyat.

Subsektor perkebunan di Kabupaten Tegal meliputi komoditas-komoditas kelapa, kapok, cengkeh, panili, lada, teh, mete, cabe jamu dan melati. Dilihat dari sisi luas, tanaman perkebunan rakyat yang mempunyai area cukup luas pada tahun 2018 adalah tanaman kelapa dalam, cengkeh, dan kapok. Sedangkan dilihat dari sisi produksi, tanaman kelapa dalam mempunyai produksi cukup besar.

Peternakan

Jenis ternak yang diusahakan di Kabupaten Tegal, adalah ternak besar, yaitu sapi (potong/perah), kerbau dan kuda, sedangkan ternak kecil terdiri dari

2018 has fluctuated. So is the production of some types of fruit such as mango, rambutan, Duku, longan, starfruit, durian, banana, bark, orange, pineapple, papaya, etc.

Plantation

Tree crop production is one source of foreign exchange agricultural sector, Plantations consist of large estates and people's plantation.

Plantation subsector in Tegal regency commodities include coconut, kapok, cloves, vanilla, pepper, tea, cashew, chillies herbs and jasmine In terms of area, plantation crops, people who have a wide enough area in 2018 was palm plants, clove and kapok. Meanwhile, in terms of production, palm have a large enough production.

Livestock

Breeds cultivated in Tegal regency, is a large livestock, namely cattle (beef / dairy), buffaloes and horses, while small livestock consists of goats and sheep, Besides, it also cultivated a variety of

kambing dan domba. Disamping itu juga diusahakan aneka ternak, termasuk unggas (ayam, itik, burung puyuh) dan kelinci.

Populasi ternak besar pada tahun 2018 untuk sapi, kerbau dan kuda masing-masing tercatat sebanyak 11.577 ekor, 4.953 ekor dan 356 ekor. Kecamatan Dukuhwaru merupakan kecamatan dengan jumlah ternak besar terbanyak di Kabupaten Tegal.

Pada tahun 2018, populasi kambing dan domba yang merupakan ternak kecil tercatat sebanyak 70.694 ekor dan 176.612 ekor. Dibandingkan tahun sebelumnya, populasi ternak kecil dan unggas mengalami peningkatan.

Banyaknya ternak besar yang dipotong pada tahun 2018, untuk sapi tercatat sebesar 8.309 ekor, kerbau 236 ekor. Sedangkan kambing dan domba yang merupakan ternak kecil tercatat sebanyak 33.815 ekor dan 42.483 ekor.

Produksi daging (sapi, kerbau, kambing, domba, ayam dan itik) tahun 2018 tercatat sebesar 10.057.415 kg atau naik sebesar 2,79 persen. Untuk produksi susu tahun 2018 tercatat sebesar 713.890 liter atau naik sebesar 0,06 persen, demikian juga dengan

animals, including fowl (chicken, duck, quail) and rabbits.

Large livestock population in 2018 for cows, buffaloes and horses respectively totaled 11,577 head, 4,953 head and tail 356. Dukuhwaru sub-district is a subdistrict with a large number of cattle most at Tegal.

By 2018, the population of goats and sheep are small ruminants totaled 70,694 head and tail 176,612. Compared to previous years, the population of small cattle and poultry increased.

The number of large livestock were cut in 2018, for a cow's tail was recorded at 8,309, 236 buffalo tail. While goats and sheep are small ruminants totaled 33,815 head and 42,483 tail.

Production of meat (beef, buffalo, goats, sheep, chickens and ducks) in 2018 amounted to 10,057,415 kg, an increase of 2.79 percent. For milk production in 2018 amounted to 713,890 liters, an increase of 0.06 percent and egg production increased by 0.42 percent.

AGRICULTURE

produksi telur mengalami peningkatan sebesar 0,42 persen.

Perikanan

Sub sektor perikanan, meliputi kegiatan usaha perikanan laut dan perikanan darat. Produksi perikanan laut tahun 2018 di Kabupaten Tegal tercatat sebesar 1.343.621 kg atau turun 6,77 persen dibandingkan tahun sebelumnya. Sedangkan produksi ikan perairan umum tercatat sebesar 207.802 kg atau turun 0,58 persen.

Fishery

Fisheries sub-sector, including activities of marine fisheries and aquaculture, Marine fisheries production in 2018 in Tegal regency stood at 1,343,621 kg, down 6.77 percent compared to the previous year. While the production of fish public waters amounted to 207,802 kg, down 0.58 percent.

5.1 TANAMAN PANGAN/*FOOD CROPS*

Tabel 5.1.1 Luas Lahan Sawah Menurut Kecamatan dan Jenis Pengairan di Kabupaten Tegal (Ha), 2018
Area of Wetland by Subdistrict and Type of Irrigation in Tegal Regency (Ha), 2018

	Kecamatan <i>Subdistrict</i>	Irigasi <i>Irrigation</i>	Tadah Hujan <i>Reservation</i>	Jumlah <i>Total</i>
	(1)	(2)	(3)	(4)
010	Margasari	1 947	1 542	3 489
020	Bumijawa	1 641	639	2 280
030	Bojong	1 810	432	2 242
040	Balapulang	2 216	936	3 152
050	Pagerbarang	2 556	196	2 752
060	Lebaksiu	2 697	22	2 719
070	Jatinegara	344	1 767	2 111
080	Kedungbanteng	1 119	260	1 379
090	Pangkah	729	719	1 448
100	Slawi	317	-	317
110	Dukuhwaru	1 836	-	1 836
120	Adiwerna	989	-	989
130	Dukuhturi	624	-	624
140	Talang	995	-	995
150	Tarub	1 701	40	1 741
160	Kramat	2 157	-	2 157
170	Suradadi	4 116	15	4 131
180	Warureja	3 857	228	4 085
	2018	31 651	6 796	38 447
	2017	32 033	6 702	38 735
	2016	32 660	6 376	39 036

Sumber: Dinas Pertanian dan Ketahanan Pangan Kabupaten Tegal

Tabel 5.1.2 Luas Penggunaan Bukan Lahan Sawah Menurut Kecamatan di Kabupaten Tegal (Ha), 2018
Table Dry Land Area by Subdistrict in Tegal Regency (Ha), 2018

Kecamatan Subdistrict		Bukan Lahan Sawah/Dry Land			
		Tegal / Kebun Dry Land/Garden	Ladang / Huma Dryland for Corp Cultivation	Perkebunan Estate Crops	Hutan Rakyat Public Forest
(1)	(2)	(3)	(4)	(5)	
010	Margasari	711	-	-	193
020	Bumijawa	2 137	-	88	104
030	Bojong	896	-	106	165
040	Balapulang	1 204	51	113	334
050	Pagerbarang	-	99	-	-
060	Lebaksiu	152	-	-	568
070	Jatinegara	1 845	-	-	-
080	Kedungbanteng	1 111	-	-	332
090	Pangkah	734	-	-	201
100	Slawi	32	-	-	30
110	Dukuhwaru	-	-	-	-
120	Adiwerna	-	-	-	-
130	Dukuhturi	70	-	15	-
140	Talang	-	-	-	-
150	Tarub	12	-	112	7
160	Kramat	174	-	-	171
170	Suradadi	105	-	-	-
180	Warureja	266	-	-	-
	2018	9 450	150	434	2 105
	2017	8 303	150	216	2 517
	2016	9 072	51	307	1 711

Lanjutan Tabel/*Continued Tabel 5.1.2*

		Bukan Lahan Sawah/ <i>Dry Land</i>			
Kecamatan <i>Subdistrict</i>		Padang Rumput <i>Meadows</i>	Sementara Tidak Diusahakan <i>Temporary Unutilized</i>	Lain-lain** <i>Other</i>	Jumlah <i>Total</i>
(1)	(6)	(7)	(8)	(9)	
010	Margasari	-	-	4 291	5 195
020	Bumijawa	-	-	4 246	6 575
030	Bojong	-	-	2 443	3 610
040	Balapulang	-	83	2 555	4 339
050	Pagerbarang	-	-	1 449	1 548
060	Lebaksiu	-	-	656	1 376
070	Jatinegara	-	-	4 006	5 851
080	Kedungbanteng	-	-	5 940	7 383
090	Pangkah	-	-	1 168	2 103
100	Slawi	-	-	984	1 046
110	Dukuhwaru	-	-	822	822
120	Adiwerna	-	-	1 397	1 397
130	Dukuhturi	-	10	1 029	1 124
140	Talang	-	33	809	842
150	Tarub	-	-	810	941
160	Kramat	-	-	1 347	1 692
170	Suradadi	-	-	1 337	1 442
180	Warureja	-	-	1 880	2 146
2018		-	126	37 168	49 432
2017		-	93	36 382	49 154
2016		-	-	37 619	48 843

Sumber: Dinas Pertanian dan Ketahanan Pangan Kabupaten Tegal

Tabel 5.1.3 Luas Panen Padi Sawah dan Padi Ladang Menurut Kecamatan di Kabupaten Tegal, 2018
Table *Harvested Area of Wetland and Dryland Paddy by Subdistrict in Tegal Regency, 2018*

	Kecamatan <i>Subdistrict</i>	Padi Sawah <i>Wetland Paddy</i>	Padi Ladang <i>Dryland Paddy</i>
	(1)	(2)	(3)
010	Margasari	5 783	-
020	Bumijawa	4 170	-
030	Bojong	3 885	-
040	Balapulung	6 231	-
050	Pagerbarang	5 812	9
060	Lebaksiu	5 827	-
070	Jatinegara	3 482	-
080	Kedungbanteng	2 116	119
090	Pangkah	1 261	-
100	Slawi	698	-
110	Dukuhwaru	4 547	-
120	Adiwerna	1 524	-
130	Dukuhturi	517	-
140	Talang	1 525	-
150	Tarub	2 183	-
160	Kramat	3 725	-
170	Suradadi	4 908	-
180	Warureja	5 717	-
	2018	63 909	128
	2017	65 660	99
	2016	65 336	163

Sumber: Dinas Pertanian dan Ketahanan Pangan Kabupaten Tegal

Tabel 5.1.4 Luas Panen, Produksi dan Produktivitas Padi dan Jagung Menurut Kecamatan di Kabupaten Tegal, 2018
Harvested Area, Production and Productivity of Paddy and Maize by Subdistrict in Tegal Regency, 2018

Kecamatan <i>Subdistrict</i>	Padi Sawah/Padi Ladang <i>Wet Land Paddy/Dry Land Paddy</i>			Jagung <i>Corn</i>		
	Luas Panen <i>Area Harvested (Ha)</i>	Produksi <i>Production (Ton)</i>	Produktivitas <i>Productivity (Ton/Ha)</i>	Luas Panen <i>Area Harvested (Ha)</i>	Produksi <i>Production (Ton)</i>	Produktivitas <i>Productivity (Ton/Ha)</i>
(1)	(2)	(3)	(4)	(5)	(6)	(7)
010 Margasari	5 783	34 289	5,93	906	6 877	7,59
020 Bumijawa	4 170	24 377	5,85	405	3 129	7,72
030 Bojong	3 885	22 688	5,84	791	6 138	7,76
040 Balapulang	6 231	36 707	5,89	591	4 458	7,54
050 Pagerbarang	5 821	34 397	5,91	426	3 369	7,9
060 Lebaksiu	5 827	34 418	5,91	1 452	11 752	8,1
070 Jatinegara	3 482	20 564	5,91	3 622	26 409	7,29
080 Kedungbanteng	2 235	13 055	5,84	3 465	25 257	7,29
090 Pangkah	1 261	7 467	5,92	1 736	13 077	7,53
100 Slawi	698	4 126	5,91	40	304	7,69
110 Dukuhwaru	4 547	26 792	5,89	153	1 251	8,16
120 Adiwerna	1 524	9 001	5,91	270	2 154	7,97
130 Dukuhturi	517	3 096	5,99	50	404	8,05
140 Talang	1 525	9 010	5,91	129	1 026	7,93
150 Tarub	2 183	12 888	5,91	966	7 418	7,68
160 Kramat	3 725	21 884	5,88	54	418	7,73
170 Suradadi	4 908	29 080	5,93	1 239	9 545	7,7
180 Warureja	5 717	34 085	5,96	170	1 215	7,15
2018	64 037	377 924	5,90	16 465	124 200	7,54
2017	65 660	373 524	5,69	13 372	87 839	6,57
2016	65 499	394 023	6,02	15 699	118 288	7,53

Sumber: Dinas Pertanian dan Ketahanan Pangan Kabupaten Tegal

Tabel 5.1.5 Luas Panen, Produksi dan Produktivitas Tanaman Ketela Pohon dan Ketela Rambat Menurut Kecamatan di Kabupaten Tegal, 2018
Table **Harvested Area, Production and Productivity of Cassava and Sweet Potatoes by Subdistrict in Tegal Regency, 2018**

Kecamatan Subdistrict	Ketela Pohon Cassava			Ketela Rambat Sweet Potatoes		
	Luas Panen Area Harvested (Ha)	Produksi Producti -on (Ton)	Produkti- vitas Producti- vity (Ton/Ha)	Luas Panen Area Harvested (Ha)	Produksi Producti -on (Ton)	Produkti- vitas Producti -vity (Ton/Ha)
(1)	(2)	(3)	(4)	(5)	(6)	(7)
010 Margasari	-	-	-	-	-	-
020 Bumijawa	68	1 577	23,19	-	-	-
030 Bojong	23	424	18,19	34	557	16,54
040 Balapulang	-	-	-	-	-	-
050 Pagerbarang	-	-	-	-	-	-
060 Lebaksiu	-	-	-	-	-	-
070 Jatinegara	32	572	17,86	-	-	-
080 Kedungbanteng	-	-	-	-	-	-
090 Pangkah	68	955	13,96	1	22	21,77
100 Slawi	5	72	14,98	-	-	-
110 Dukuhwaru	-	-	-	1	20	20,00
120 Adiwerna	3	43	14,98	-	-	-
130 Dukuhturi	-	-	-	-	-	-
140 Talang	-	-	-	8	141	18,34
150 Tarub	21	368	17,36	29	509	17,61
160 Kramat	-	-	-	-	-	-
170 Suradadi	-	-	-	-	-	-
180 Warureja	-	-	-	-	-	-
2018	221	4 010	18,18	-	1 249	17,28
2017	249	5 928	23,78	-	345	11,98
2016	287	6 710	23,35	55	637	11,56

Sumber: Dinas Pertanian dan Ketahanan Pangan Kabupaten Tegal

Tabel 5.1.6 Luas Panen, Produksi dan Produktivitas Tanaman Kacang Tanah dan Kacang Kedelai Menurut Kecamatan di Kabupaten Tegal, 2018
Harvested Area, Production and Productivity of Peanuts and Soyabeans by Subdistrict in Tegal Regency, 2018

Kecamatan Subdistrict	Kacang Tanah Peanuts			Kedelai Soyabeans		
	Luas Panen Area Harvested (Ha)	Produksi Production (Ton)	Produkti- vitas Producti- vity (Ton/Ha)	Luas Panen Area Harvested (Ha)	Produksi Production (Ton)	Produkti- vitas Producti- vity (Ton/Ha)
(1)	(2)	(3)	(4)	(5)	(6)	(7)
010 Margasari	11	16	1,5	6	6	1
020 Bumijawa	-	-	-	17	18	1,01
030 Bojong	16	24	1,54	3	4	1,5
040 Balapulung	-	-	-	2	3	1,5
050 Pagerbarang	15	16	1,1	15	17	1,14
060 Lebaksiu	-	-	-	12	12	1
070 Jatinegara	-	-	-	12	13	1,13
080 Kedungbanteng	-	-	-	18	20	1,13
090 Pangkah	-	-	-	40	40	1
100 Slawi	-	-	-	-	-	-
110 Dukuhwaru	15	29	1,97	-	-	-
120 Adiwerna	-	-	-	32	33	1,03
130 Dukuhturi	-	-	-	-	-	-
140 Talang	7	10	1,42	-	-	-
150 Tarub	55	99	1,8	-	-	-
160 Kramat	-	-	-	-	-	-
170 Suradadi	-	-	-	57	92	1,61
180 Warureja	-	-	-	95	157	1,64
2018	117	193	1,65	307	413	1,35
2017	74	89	1,21	106	154	1,45
2016	135	363	2,69	60	108	1,81

Sumber: Dinas Pertanian dan Ketahanan Pangan Kabupaten Tegal

Tabel 5.1.7 Luas Tanam, Luas Panen, Produksi dan rata-rata Produksi Tanaman Kacang Hijau Menurut Kecamatan di Kabupaten Tegal, 2018
Planting Area, Harvested Area, Production and Productivity of Green Gram by Subdistrict in Tegal Regency, 2018

Kecamatan Subdistrict	Luas Tanam Planting Area (Ha)	Luas Panen Harvested Area (Ha)	Produksi Production (Ton)	Produktivitas Productivity (Ton/Ha)
(1)	(2)	(3)	(4)	(5)
010 Margasari	-	-	-	-
020 Bumijawa	-	-	-	-
030 Bojong	-	-	-	-
040 Balapulang	-	-	-	-
050 Pagerbarang	-	-	-	-
060 Lebaksiu	-	-	-	-
070 Jatinegara	-	-	-	-
080 Kedungbanteng	7	3	4	1,2
090 Pangkah	-	-	-	-
100 Slawi	-	-	-	-
110 Dukuwaru	1	1	2	2
120 Adiwerna	-	-	-	-
130 Dukuhturi	-	-	-	-
140 Talang	-	-	-	-
150 Tarub	19	19	29	1,5
160 Kramat	-	-	-	-
170 Suradadi	10	10	14	1,5
180 Warureja	-	-	-	-
2018	37	33	48	1,47
2017	10	10	11	1,13
2016	11	14	48	3,56

Sumber: Dinas Pertanian dan Ketahanan Pangan Kabupaten Tegal

5.2 HORTIKULTURA/HORTICULTURE

Tabel 5.2.1 Luas Panen Sayur Buah Semusim Dirinci Menurut Kecamatan di Kabupaten Tegal (Ha), 2018
Harvested Area of Seasonal Fruit Vegetables by Subdistrict in Tegal Regency, 2018

Kecamatan Subdistrict	Bawang Daun Scallion		Bawang Putih Garlic		Bawang Merah Onions	
	Luas Panen Harvested Area (Ha)	Produksi Production (Kw)	Luas Panen Harvested Area (Ha)	Produksi Production (Kw)	Luas Panen Harvested Area (Ha)	Produksi Production (Kw)
(1)	(2)	(3)	(4)	(5)	(6)	(7)
010 Margasari	-	-	-	-	110	7 479
020 Bumijawa	876	104 430	-	-	37	3 375
030 Bojong	58	1 890	211	16 638	33	2 145
040 Balapulang	-	-	-	-	-	-
050 Pagerbarang	-	-	-	-	45	3 940
060 Lebaksiu	-	-	-	-	-	-
070 Jatinegara	-	-	-	-	-	-
080 Kedungbanteng	-	-	-	-	2	120
090 Pangkah	-	-	-	-	-	-
100 Slawi	-	-	-	-	-	-
110 Dukuhwaru	-	-	-	-	231	7 709
120 Adiwerna	-	-	-	-	36	3 180
130 Dukuhturi	-	-	-	-	406	34 798
140 Talang	-	-	-	-	108	5 256
150 Tarub	-	-	-	-	119	5 574
160 Kramat	-	-	-	-	251	25 570
170 Suradadi	-	-	-	-	435	52 050
180 Warureja	-	-	-	-	88	10 770
2018	934	106 320	211	16 638	1 901	161 966
2017	1 165	137 750	27	1 596	2 323	248 239
2016	1 004	131 660	29	1 640	1 889	198 276

Sumber: Dinas Pertanian dan Ketahanan Pangan Kabupaten Tegal

Lanjutan Tabel/Continued Tabel 5.2.1

Kecamatan Subdistrict	Lombok Cabe <i>Chili</i>		Cabai Rawit		Kentang <i>Potato</i>	
	Luas Panen <i>Harvested Area (Ha)</i>	Produksi <i>Produc- tion (Kw)</i>	Luas Panen <i>Harvested Area (Ha)</i>	Produksi <i>Produc- tion (Kw)</i>	Luas Panen <i>Harvested Area (Ha)</i>	Produksi <i>Produc- tion (Kw)</i>
(1)	(8)	(9)	(10)	(11)	(12)	(13)
010 Margasari	25	2 380	21	545	-	-
020 Bumijawa	78	7 365	24	606	336	80 040
030 Bojong	27	4 008	12	963	2	165
040 Balapulang	-	-	-	-	-	-
050 Pagerbarang	68	2 146	-	-	-	-
060 Lebaksiu	-	-	-	10	-	-
070 Jatinegara	-	-	-	-	-	-
080 Kedungbanteng	-	-	8	108	-	-
090 Pangkah	-	-	-	-	-	-
100 Slawi	-	-	-	-	-	-
110 Dukuhwaru	3	130	39	1 254	-	-
120 Adiwerna	2	350	-	-	-	-
130 Dukuhturi	-	-	-	-	-	-
140 Talang	73	4 926	-	-	-	-
150 Tarub	1	14	-	3	-	-
160 Kramat	12	467	5	83	-	-
170 Suradadi	2	110	2	220	-	-
180 Warureja	11	475	3	276	-	-
2018	302	22 371	114	4 068	338	80 205
2017	396	38 705	127	4 284	406	87 160
2016	328	35 812	185	14 221	548	118 660

Lanjutan Tabel/*Continued Tabel 5.2.1*

Kecamatan <i>Subdistrict</i>	Kubis <i>Cabbage</i>		Petai/Sawi <i>Mustard</i>		Wortel <i>Carrots</i>	
	Luas Panen <i>Harvested Area (Ha)</i>	Produksi <i>Produc- tion (Kw)</i>	Luas Panen <i>Harvested Area (Ha)</i>	Produksi <i>Produc- tion (Kw)</i>	Luas Panen <i>Harvested Area (Ha)</i>	Produksi <i>Produc- tion (Kw)</i>
(1)	(14)	(15)	(16)	(17)	(18)	(19)
010 Margasari	-	-	-	-	-	-
020 Bumijawa	886	158 880	187	22 808	677	108 240
030 Bojong	62	10 480	5	200	64	9 438
040 Balapulang	-	-	-	-	-	-
050 Pagerbarang	-	-	-	-	-	-
060 Lebaksiu	-	-	-	-	-	-
070 Jatinegara	-	-	-	-	-	-
080 Kedungbanteng	-	-	-	-	-	-
090 Pangkah	-	-	-	-	-	-
100 Slawi	-	-	-	-	-	-
110 Dukuhwaru	-	-	-	-	-	-
120 Adiwerna	-	-	-	-	-	-
130 Dukuhturi	-	-	-	-	-	-
140 Talang	-	-	-	-	-	-
150 Tarub	-	-	-	-	-	-
160 Kramat	-	-	-	-	-	-
170 Suradadi	-	-	-	-	-	-
180 Warureja	-	-	-	-	-	-
2018	948	169 360	192	23 008	741	117 678
2017	2 216	394 030	260	35 020	784	128 776
2016	1 202	226 190	195	30 472	636	118 650

Lanjutan Tabel/*Continued Tabel 5.2.1*

Kecamatan <i>Subdistrict</i>	Kacang Panjang <i>Yardlong Bean</i>		Tomat <i>Tomato</i>		Buncis <i>Bean</i>	
	Luas Panen <i>Harvested Area (Ha)</i>	Produksi <i>Produc- tion (Kw)</i>	Luas Panen <i>Harvested Area (Ha)</i>	Produksi <i>Produc- tion (Kw)</i>	Luas Panen <i>Harvested Area (Ha)</i>	Produksi <i>Produc- tion (Kw)</i>
(1)	(20)	(21)	(22)	(23)	(24)	(25)
010 Margasari	-	-	-	-	-	-
020 Bumijawa	-	-	409	125 830	285	44 490
030 Bojong	10	51	14	2 126	17	1 695
040 Balapulang	-	-	-	-	-	-
050 Pagerbarang	3	71	7	212	3	55
060 Lebaksiu	-	-	-	-	-	-
070 Jatinegara	2	35	-	-	-	-
080 Kedungbanteng	30	1 714	-	-	-	-
090 Pangkah	-	-	-	-	-	-
100 Slawi	-	-	-	-	-	-
110 Dukuhwaru	4	112	-	-	-	-
120 Adiwerna	-	-	1	195	-	-
130 Dukuhturi	-	-	-	-	-	-
140 Talang	1	16	-	-	-	-
150 Tarub	2	328	-	-	-	-
160 Kramat	-	-	-	-	-	-
170 Suradadi	-	-	6	128	-	-
180 Warureja	20	1 342	-	-	-	-
2018	72	3 669	437	128 491	305	46 240
2017	25	2 743	365	104 410	266	43 590
2016	58	7 930	363	90 300	225	33 760

Lanjutan Tabel/*Continued Tabel 5.2.1*

Kecamatan <i>Subdistrict</i>	Terung <i>Eggplant</i>		Ketimun <i>Cucumber</i>		Bayam <i>Spinach</i>	
	Luas Panen <i>Harvested Area (Ha)</i>	Produksi <i>Produc- tion (Kw)</i>	Luas Panen <i>Harvested Area (Ha)</i>	Produksi <i>Produc- tion (Kw)</i>	Luas Panen <i>Harvested Area (Ha)</i>	Produksi <i>Produc- tion (Kw)</i>
(1)	(26)	(27)	(28)	(29)	(30)	(31)
010 Margasari	1	1	-	-	-	-
020 Bumijawa	-	-	-	-	-	-
030 Bojong	7	1 784	15	2 725	-	-
040 Balapulang	-	-	-	-	-	-
050 Pagerbarang	-	-	5	122	-	-
060 Lebaksiu	-	-	-	-	-	-
070 Jatinegara	-	-	-	-	-	-
080 Kedungbanteng	5	910	9	999	-	-
090 Pangkah	-	-	-	-	-	-
100 Slawi	1	20	-	-	-	-
110 Dukuhwaru	-	-	-	-	-	-
120 Adiwerna	9	524	-	-	-	-
130 Dukuhturi	6	138	-	-	-	-
140 Talang	-	-	-	-	-	-
150 Tarub	1	280	-	-	-	-
160 Kramat	30	860	-	-	-	-
170 Suradadi	5	169	4	130	-	-
180 Warureja	10	1 183	12	1 362	-	-
2018	75	5 869	45	5 338	-	-
2017	21	1 432	18	1 500	-	-
2016	45	5 052	25	1 966	-	-

Lanjutan Tabel/*Continued Tabel 5.2.1*

Kecamatan Subdistrict	Kangkung <i>Water Spinach</i>		Labu Siam <i>Squash</i>		Semangka <i>Watermelon</i>	
	Luas Panen <i>Harvested Area (Ha)</i>	Produksi <i>Produc- tion (Kw)</i>	Luas Panen <i>Harvested Area (Ha)</i>	Produksi <i>Produc- tion (Kw)</i>	Luas Panen <i>Harvested Area (Ha)</i>	Produksi <i>Produc- tion (Kw)</i>
(1)	(32)	(33)	(34)	(35)	(36)	(37)
010 Margasari	-	-	-	-	8	62
020 Bumijawa	-	-	3	6 500	-	-
030 Bojong	-	-	-	-	-	-
040 Balapulang	2	30	-	-	-	-
050 Pagerbarang	-	-	-	-	30	5 300
060 Lebaksiu	-	-	-	-	-	-
070 Jatinegara	-	-	-	-	-	-
080 Kedungbanteng	4	10	-	-	-	-
090 Pangkah	-	-	-	-	-	-
100 Slawi	8	418	-	-	-	-
110 Dukuhwaru	-	-	-	-	-	-
120 Adiwerna	-	-	-	-	-	-
130 Dukuhturi	-	-	-	-	-	-
140 Talang	4	237	-	-	-	-
150 Tarub	-	-	-	-	-	-
160 Kramat	1	275	-	-	-	-
170 Suradadi	-	-	-	-	4	200
180 Warureja	-	-	-	-	-	-
2018	19	970	3	6 500	42	5 562
2017	28	3 026	6	6 740	55	4 051
2016	55	5 246	8	8 520	123	16 885

Sumber: Dinas Pertanian dan Ketahanan Pangan Kabupaten Tegal

Tabel 5.2.2 Produksi Tanaman Buah-buahan di Kabupaten Tegal (kwintal), 2016 - 2018
Table *Production of Plant Fruits in Tegal Regency (quintal), 2016-2018*

Jenis Tanaman Buah-buahan <i>Kind of Plant Fruits</i>	2016	2017	2018
(1)	(2)	(3)	(4)
01 Alpokat/ <i>Avocado</i>	15 910	17 134	29 693
02 Belimbing/ <i>Starfruit</i>	11 637	2 243	5 723
03 Duku/Langsar/ <i>Koskosa</i>	230	32	1 050
04 Durian/ <i>Durian</i>	3 809	1 388	9 859
05 Jambu Biji/ <i>Guava</i>	26 416	9 153	11 215
06 Jambu Air/ <i>Water Apple</i>	13 932	3 905	7 120
07 Jeruk Siam/ <i>Kepron</i>	6 191	3 495	5 452
08 Jeruk Besar/ <i>Large Orange</i>	88	201	350
09 Mangga/ <i>Mango</i>	94 542	31 024	117 218
10 Manggis/ <i>Mangosteen</i>	346	-	304
11 Nangka/ <i>Cempedak/Jackfruit</i>	48 878	18 263	49 995
12 Nanas/ <i>Pineapple</i>	4 270	1 029	463
13 Pepaya/ <i>Papaya</i>	97 506	10 242	13 836
14 Pisang/ <i>Banana</i>	301 301	96 629	130 335
15 Rambutan/ <i>Rambutan</i>	27 309	13 852	25 846
16 Salak/ <i>Bark</i>	1 138	423	1 226
17 Sawo/ <i>Sapodilla</i>	20 572	1 790	5 168
18 Markisa/ <i>Konyal</i>	-	-	1
19 Sirsak/ <i>Soursop</i>	41 558	4 072	2 323
20 Sukun/ <i>Toothless Gum</i>	9 380	1 911	2 092
21 Melinjo/ <i>Melinjo</i>	41 789	16 986	38 583
22 Pete/ <i>Pete</i>	9 637	11 395	31 156

Sumber: Dinas Pertanian dan Ketahanan Pangan Kabupaten Tegal

Tabel 5.2.3 Produksi Tanaman Biofarmaka di Kabupaten Tegal (Kg), 2016-2018
Table Production of Seasonal Biopharma Plants in Tegal Regency (Kg), 2016-2018

Jenis Tanaman Biofarmaka <i>Kind of Seasonal Biopharma Plants</i>		2016	2017	2018
(1)	(2)	(3)	(4)	(5)
01	Jahe/ <i>Ginger</i>	161 088	33 330	244 523
02	Lengkuas/ <i>Galangal</i>	128 429	115 550	92 757
03	Kencur/ <i>Kencur</i>	20 240	25 043	6 481
04	Kunir/ <i>Kunyit/Turmeric</i>	101 925	82 295	122 950
05	Lempuyang	2 593	56	701
06	Temulawak	2 367	40	28 705
07	Temuireng	8 330	2 030	1 010
08	Keci beling	-	1 731	-
09	Kapulaga	461 117	-	435 678
10	Serai/ <i>Lemongrass</i>	-	188 600	-
11	Dringo	-	470	112
12	Temu kunci	5 780	588	493
13	Mengkudu	2 570	-	510
14	Sambiloto	-	131	-
15	Lidah Buaya/ <i>Aloe Vera</i>	-	84	-

Sumber: Dinas Pertanian dan Ketahanan Pangan Kabupaten Tegal

Tabel 5.2.4 Produksi Tanaman Hias di Kabupaten Tegal, 2016-2018
Table Production of Seasonal Ornamental Plants in Tegal Regency, 2016-2018

Jenis Tanaman Hias <i>Kind of Seasonal Ornamental Plants</i>		2016	2017	2018
<i>(1)</i>		<i>(2)</i>	<i>(3)</i>	<i>(4)</i>
01	Anggrek (Tangkai)	-	-	-
02	Anthrium (Tangkai)	-	-	137
03	Mawar (Tangkai)	79 132	11 219	9 440
04	Sedap Malam (Tangkai)	371	7 140	-
05	Dracaena (Pohon)	-	-	-
06	Melati (Kg)	4 795 818	45 000	2 585 981
07	Palem (Pohon)	2 458	-	-
08	Aglaonema (Pohon)	-	-	208
09	Kamboja Jepang (Pohon)	2 436	120	72
10	Euphorbia (Pohon)	-	-	-
11	Phylodendron (Pohon)	-	-	-
12	Soka (Pohon)	-	-	-
13	Cordyline (Pohon)	-	-	-
14	Diffenbia (Pohon)	-	-	-
15	Pedang-pedangan (Rumpun)	13 850	1 662	3 514
16	Anthurium daun (Pohon)	-	-	-
17	Caladium (Pohon)	-	-	-

Sumber: Dinas Pertanian dan Ketahanan Pangan Kabupaten Tegal

5.3 PERKEBUNAN/*ESTATE CROPS*

Tabel 5.3.1 Luas Areal Tanaman Perkebunan di Kabupaten Tegal (Ha), 2018
Table Planted Area of Estate Crops in Tegal Regency (Ha), 2018

Kecamatan <i>Subdistrict</i>	Kelapa Dalam <i>Palm</i>	Kapok <i>Kapok</i>	Cengkeh <i>Cloves</i>	Kopi Arabika <i>Coffee Arabica</i>	Kopi Robusta <i>Robusta Coffee</i>
(1)	(2)	(3)	(4)	(5)	(6)
010 Margasari	369,07	-	-	-	-
020 Bumijawa	139,00	-	705,92	96,00	14,00
030 Bojong	178,00	3,91	595,80	27,00	25,00
040 Balapulang	28,00	60,00	201,00	-	-
050 Pagerbarang	259,39	2,50	-	-	-
060 Lebaksiu	134,60	168,00	-	-	-
070 Jatinegara	636,95	4,05	318,60	-	4,20
080 Kedungbanteng	100,10	0,70	-	-	-
090 Pangkah	60,00	-	-	-	-
100 Slawi	52,50	5,50	-	-	-
110 Dukuhwaru	2,00	-	-	-	-
120 Adiwerna	2,22	1,06	-	-	-
130 Dukuhturi	8,00	0,25	-	-	-
140 Talang	94,90	0,25	-	-	-
150 Tarub	111,44	-	-	-	-
160 Kramat	225,00	-	-	-	-
170 Suradadi	496,80	-	-	-	-
180 Warureja	283,24	-	-	-	-
2018	3 181,21	246,22	1 821,32	123,00	43,20
2017	3 370,66	292,14	1 147,56	102,73	-
2016	3 664,68	304,13	1 324,58	102,73	-

Lanjutan Tabel/*Continued Tabel 5.3.1*

Kecamatan <i>Subdistrict</i>	Lada <i>Pepper</i>	Teh <i>Tea</i>	Aren <i>Sugar Palm</i>	Kemiri <i>Cundle nut</i>	Kakao <i>Cocoa</i>	Melati <i>Jasmine</i>
(1)	(7)	(8)	(9)	(10)	(11)	(12)
010 Margasari	-	-	-	-	-	-
020 Bumijawa	-	138,00	-	-	82,00	-
030 Bojong	3,00	27,00	5,24	-	0,2	-
040 Balapulang	0,50	-	-	-	-	-
050 Pagerbarang	-	-	-	-	-	-
060 Lebaksiu	-	-	-	-	-	-
070 Jatinegara	5,40	1,20	4,55	26,75	78,55	-
080 Kedungbanteng	-	-	-	-	-	-
090 Pangkah	-	-	-	-	-	-
100 Slawi	-	-	-	-	-	-
110 Dukuwaru	-	-	-	-	-	-
120 Adiwerna	-	-	-	-	-	-
130 Dukuhturi	-	-	-	-	-	-
140 Talang	-	-	-	-	-	-
150 Tarub	-	-	-	-	-	-
160 Kramat	-	-	-	-	-	-
170 Suradadi	-	-	-	-	-	-
180 Warureja	-	-	-	-	-	-
2018	8,90	166,20	9,79	26,75	160,55	-
2017	8,90	164,73	-	-	-	341,93
2016	9,35	162,93	-	-	-	339,93

Sumber: Dinas Pertanian dan Ketahanan Pangan Kabupaten Tegal

Tabel 5.3.2 Luas Panen, Produksi dan Produktivitas Tanaman Kelapa Dalam di Kabupaten Tegal, 2018
Table **Harvested Area, Production and Productivity of Palm Plants in Tegal Regency, 2018**

	Kecamatan <i>Subdistrict</i>	Luas Areal (Ha)			Produksi (Ton Kopra) ^{*)}	Produkti- vitas (Kg/Ha)
		Muda	Berhasil Panen	Tua/Rusak		
	(1)	(2)	(3)	(4)	(5)	(6)
010	Margasari	228,71	137,43	2,93	165,789	1 206,35
020	Bumijawa	90,00	32,00	17,00	39,200	1 225,00
030	Bojong	33,35	140,00	4,20	121,759	869,71
040	Balapulang	-	28,00	-	25,877	924,18
050	Pagerbarang	-	136,78	122,61	128,907	942,44
060	Lebaksiu	18,00	116,60	-	110,123	944,45
070	Jatinegara	261,35	375,60	-	340,850	907,48
080	Kedungbanteng	30,50	7,60	62,00	7,215	949,39
090	Pangkah	-	60,00	-	40,492	674,87
100	Slawi	-	48,50	4,00	35,750	737,11
110	Dukuhwaru	-	-	2,00	-	-
120	Adiwerna	-	2,22	-	1,939	873,60
130	Dukuhturi	3,00	5,00	-	4,550	910,00
140	Talang	1,60	90,50	2,80	81,762	903,45
150	Tarub	19,26	61,78	30,40	60,104	972,87
160	Kramat	7,00	218,00	-	212,576	975,12
170	Suradadi	188,30	308,50	-	295,026	956,32
180	Warureja	144,05	134,94	4,25	142,190	1 053,73
	2018	1 025,12	1 903,45	252,19	1 814,11	953,06
	2017	1 265,69	2 027,40	77,57	1 765,49	870,81
	2016	1 442,54	2 123,05	99,09	1 886,55	888,60

Sumber: Dinas Pertanian dan Ketahanan Pangan Kabupaten Tegal

Tabel 5.3.3 Luas Panen, Produksi dan Produktivitas Tanaman Kapok di Kabupaten Tegal, 2018
Table *Harvested Area, Production and Productivity of Cotton Plant in Tegal Regency, 2018*

Kecamatan <i>Subdistrict</i>	Luas Areal (Ha)			Produksi (Ton)	Produktivitas (Kg/Ha)
	Muda	Berhasil Panen	Tua/Rusak		
(1)	(2)	(3)	(4)	(5)	(6)
010 Margasari	-	-	-	-	-
020 Bumijawa	-	-	-	-	-
030 Bojong	-	2,10	1,81	0,01	45,83
040 Balapulang	-	60,00	-	30	500,00
050 Pagerbarang	-	-	2,50	-	-
060 Lebaksiu	-	155,00	13,00	-	-
070 Jatinegara	-	4,05	-	-	-
080 Kedungbanteng	-	0,70	-	-	-
090 Pangkah	-	-	-	-	-
100 Slawi	-	4,00	1,50	-	-
110 Dukuwaru	-	-	-	-	-
120 Adiwerna	-	1,06	-	-	-
130 Dukuhturi	-	-	0,25	-	-
140 Talang	-	-	0,25	-	-
150 Tarub	-	-	-	-	-
160 Kramat	-	-	-	-	-
170 Suradadi	-	-	-	-	-
180 Warureja	-	-	-	-	-
2018	-	226,91	19,31	30,10	132,64
2017	2,50	267,45	22,19	91,67	342,75
2016	19,05	270,30	14,78	65,16	241,06

Sumber: Dinas Pertanian dan Ketahanan Pangan Kabupaten Tegal

Tabel 5.3.4 Luas Panen, Produksi dan Produktivitas Tanaman Kopi Arabika di Kabupaten Tegal, 2018
Table *Harvested Area, Production and Productivity of a Coffee Arabica Plants in Tegal Regency, 2018*

Kecamatan <i>Subdistrict</i>	Luas Areal (Ha)			Produksi (Ton)	Produktivitas (Kg/Ha)
	Muda	Berhasil Panen	Tua/Rusak		
(1)	(2)	(3)	(4)	(5)	(6)
010 Margasari	-	-	-	-	-
020 Bumijawa	27,00	17,00	52,00	4,25	250,00
030 Bojong	5,00	17,43	4,50	4,90	280,95
040 Balapulang	-	-	-	-	-
050 Pagerbarang	-	-	-	-	-
060 Lebaksiu	-	-	-	-	-
070 Jatinegara	-	-	-	-	-
080 Kedungbanteng	-	-	-	-	-
090 Pangkah	-	-	-	-	-
100 Slawi	-	-	-	-	-
110 Dukuhwaru	-	-	-	-	-
120 Adiwerna	-	-	-	-	-
130 Dukuhturi	-	-	-	-	-
140 Talang	-	-	-	-	-
150 Tarub	-	-	-	-	-
160 Kramat	-	-	-	-	-
170 Suradadi	-	-	-	-	-
180 Warureja	-	-	-	-	-
2018	32,00	34,43	56,50	9,15	265,76
2017	12,80	31,43	58,50	7,94	252,62
2016	12,80	31,43	58,50	7,94	252,66

Sumber: Dinas Pertanian dan Ketahanan Pangan Kabupaten Tegal

Tabel 5.3.5 Luas Panen, Produksi dan Produktivitas Tanaman Cengkeh di Kabupaten Tegal, 2018
Table *Harvested Area, Production and Productivity of Cloves in Tegal Regency, 2018*

Kecamatan <i>Subdistrict</i>	Luas Areal (Ha)			Produksi (Ton)	Produktivitas (Kg/Ha)
	Muda	Berhasil Panen	Tua/Rusak		
(1)	(2)	(3)	(4)	(5)	(6)
010 Margasari	-	-	-	-	-
020 Bumijawa	477	220	8,92	66925	304,20
030 Bojong	220,50	250,20	125,10	22,655	90,55
040 Balapulang	56,00	145,00		7,5	51,72
050 Pagerbarang	-	-	-	-	-
060 Lebaksiu	-	-	-	-	-
070 Jatinegara	165,40	153,20		13,143	85,79
080 Kedungbanteng	-	-	-	-	-
090 Pangkah	-	-	-	-	-
100 Slawi	-	-	-	-	-
110 Dukuhwaru	-	-	-	-	-
120 Adiwerna	-	-	-	-	-
130 Dukuhturi	-	-	-	-	-
140 Talang	-	-	-	-	-
150 Tarub	-	-	-	-	-
160 Kramat	-	-	-	-	-
170 Suradadi	-	-	-	-	-
180 Warureja	-	-	-	-	-
2018	918,90	768,40	134,02	110,22	143,44
2017	793,15	764,17	166,16	252,40	330,29
2016	393,25	765,17	166,16	140,31	183,37

Sumber: Dinas Pertanian dan Ketahanan Pangan Kabupaten Tegal

Tabel 5.3.6 Luas Panen, Produksi dan Produktivitas Tanaman Kopi Robusta di Kabupaten Tegal, 2018
Table **Harvested Area, Production and Productivity of Robusta Coffee Plants in Tegal Regency, 2018**

Kecamatan <i>Subdistrict</i>	Luas Areal (Ha)			Produksi (Ton)	Produktivitas (Kg/Ha)
	Muda	Berhasil Panen	Tua/Rusak		
(1)	(2)	(3)	(4)	(5)	(6)
010 Margasari	-	-	-	-	-
020 Bumijawa	-	10,00	4,00	2	200,00
030 Bojong	-	20,50	4,75	7,68	374,54
040 Balapulang	-	-	-	-	-
050 Pagerbarang	-	-	-	-	-
060 Lebaksiu	-	-	-	-	-
070 Jatinegara	-	4,20	-	0,65	154,29
080 Kedungbanteng	-	-	-	-	-
090 Pangkah	-	-	-	-	-
100 Slawi	-	-	-	-	-
110 Dukuhwaru	-	-	-	-	-
120 Adiwerna	-	-	-	-	-
130 Dukuhturi	-	-	-	-	-
140 Talang	-	-	-	-	-
150 Tarub	-	-	-	-	-
160 Kramat	-	-	-	-	-
170 Suradadi	-	-	-	-	-
180 Warureja	-	-	-	-	-
2018	-	34,70	8,75	10,33	297,58

Sumber: Dinas Pertanian dan Ketahanan Pangan Kabupaten Tegal

Tabel 5.3.7 Luas Panen, Produksi dan Produktivitas Tanaman Teh di Kabupaten Tegal, 2018
Table *Harvested Area, Production and Productivity of Tea Plant in Tegal Regency, 2018*

Kecamatan <i>Subdistrict</i>	Luas Areal (Ha)			Produksi (Ton)	Produktivitas (Kg/Ha)
	Muda	Berhasil Panen	Tua/Rusak		
(1)	(2)	(3)	(4)	(5)	(6)
010 Margasari	-	-	-	-	-
020 Bumijawa	16,40	115,00	6,60	47,57	413,60
030 Bojong	-	19,20	7,33	8,37	436,15
040 Balapulang	-	-	-	-	-
050 Pagerbarang	-	-	-	-	-
060 Lebaksiu	-	-	-	-	-
070 Jatinegara	0,05	1,15	-	0,46	397,91
080 Kedungbanteng	-	-	-	-	-
090 Pangkah	-	-	-	-	-
100 Slawi	-	-	-	-	-
110 Dukuwaru	-	-	-	-	-
120 Adiwerna	-	-	-	-	-
130 Dukuhturi	-	-	-	-	-
140 Talang	-	-	-	-	-
150 Tarub	-	-	-	-	-
160 Kramat	-	-	-	-	-
170 Suradadi	-	-	-	-	-
180 Warureja	-	-	-	-	-
2018	16,45	135,35	13,93	56,40	416,67
2017	15,45	128,43	20,85	47,68	371,25
2016	13,45	128,63	20,85	35,06	272,60

Sumber: Dinas Pertanian dan Ketahanan Pangan Kabupaten Tegal

Tabel 5.3.8 Luas Panen, Produksi dan Produktivitas Tanaman Kakao di Kabupaten Tegal, 2018
Table **Harvested Area, Production and Productivity of Cocoa Plants in Tegal Regency, 2018**

Kecamatan Subdistrict	Luas Areal (Ha)			Produksi (Ton)	Produktivitas (Kg/Ha)
	Muda	Berhasil Panen	Tua/Rusak		
(1)	(2)	(3)	(4)	(5)	(6)
010 Margasari	-	-	-	-	-
020 Bumijawa	62,00	15,00	5,00	40,21	2 680,67
030 Bojong	0,20	-	-	-	-
040 Balapulang	-	-	-	-	-
050 Pagerbarang	-	-	-	-	-
060 Lebaksiu	-	-	-	-	-
070 Jatinegara	20,15	58,40	-	2,10	36,00
080 Kedungbanteng	-	-	-	-	-
090 Pangkah	-	-	-	-	-
100 Slawi	-	-	-	-	-
110 Dukuhwaru	-	-	-	-	-
120 Adiwerna	-	-	-	-	-
130 Dukuhturi	-	-	-	-	-
140 Talang	-	-	-	-	-
150 Tarub	-	-	-	-	-
160 Kramat	-	-	-	-	-
170 Suradadi	-	-	-	-	-
180 Warureja	-	-	-	-	-
2018	82,35	73,40	5,00	42,31	576,46

Sumber: Dinas Pertanian dan Ketahanan Pangan Kabupaten Tegal

Tabel 5.3.9 Luas Panen, Produksi dan Produktivitas Tanaman Lada di Kabupaten Tegal, 2018
Table *Harvested Area, Production and Productivity of Pepper Plants in Tegal Regency, 2018*

Kecamatan <i>Subdistrict</i>	Luas Areal (Ha)			Produksi (Ton)	Produktivitas (Kg/Ha)
	Muda	Berhasil Panen	Tua/Rusak		
(1)	(2)	(3)	(4)	(5)	(6)
010 Margasari	-	-	-	-	-
020 Bumijawa	-	-	-	-	-
030 Bojong	-	2,65	-	0,79	296,23
040 Balapulang	-	0,50	-	0,40	800,00
050 Pagerbarang	-	-	-	-	-
060 Lebaksiu	-	-	-	-	-
070 Jatinegara	1,95	3,45	-	0,95	275,36
080 Kedungbanteng	-	-	-	-	-
090 Pangkah	-	-	-	-	-
100 Slawi	-	-	-	-	-
110 Dukuwaru	-	-	-	-	-
120 Adiwerna	-	-	-	-	-
130 Dukuhturi	-	-	-	-	-
140 Talang	-	-	-	-	-
150 Tarub	-	-	-	-	-
160 Kramat	-	-	-	-	-
170 Suradadi	-	-	-	-	-
180 Warureja	-	-	-	-	-
2018	1,95	6,60	-	2,14	323,48
2017	1,95	6,95	-	1,99	286,76
2016	2,05	6,95	0,35	2,04	293,53

Sumber: Dinas Pertanian dan Ketahanan Pangan Kabupaten Tegal

Tabel 5.3.10 Luas Panen, Produksi dan Produktivitas Tanaman Kemiri di Kabupaten Tegal, 2018
Table **Harvested Area, Production and Productivity of Candlenut Plants in Tegal Regency, 2018**

Kecamatan Subdistrict	Luas Areal (Ha)			Produksi (Ton)	Produktivitas (Kg/Ha)
	Muda	Berhasil Panen	Tua/Rusak		
(1)	(2)	(3)	(4)	(5)	(6)
010 Margasari	-	-	-	-	-
020 Bumijawa	-	-	-	-	-
030 Bojong	-	-	-	-	-
040 Balapulang	-	-	-	-	-
050 Pagerbarang	-	-	-	-	-
060 Lebaksiu	13,25	13,50	-	-	-
070 Jatinegara	-	-	-	-	-
080 Kedungbanteng	-	-	-	-	-
090 Pangkah	-	-	-	-	-
100 Slawi	-	-	-	-	-
110 Dukuhwaru	-	-	-	-	-
120 Adiwerna	-	-	-	-	-
130 Dukuhturi	-	-	-	-	-
140 Talang	-	-	-	-	-
150 Tarub	-	-	-	-	-
160 Kramat	-	-	-	-	-
170 Suradadi	-	-	-	-	-
180 Warureja	-	-	-	-	-
2018	13,25	13,50	-	-	-

Sumber: Dinas Pertanian dan Ketahanan Pangan Kabupaten Tegal

Tabel 5.3.11 Luas Panen, Produksi dan Produktivitas Tanaman Aren di Kabupaten Tegal, 2018
Table Harvested Area, Production and Productivity of Sugar Palm Plants in Tegal Regency, 2018

Kecamatan <i>Subdistrict</i>	Luas Areal (Ha)			Produksi (Ton)	Produktivitas (Kg/Ha)
	Muda	Berhasil Panen	Tua/Rusak		
(1)	(2)	(3)	(4)	(5)	(6)
010 Margasari	-	-	-	-	-
020 Bumijawa	-	-	-	-	-
030 Bojong	1,04	1,20	3,00	2,037	1 697,50
040 Balapulang	-	-	-	-	-
050 Pagerbarang	-	-	-	-	-
060 Lebaksiu	-	-	-	-	-
070 Jatinegara	1,45	3,10	-	6,975	2 250,00
080 Kedungbanteng	-	-	-	-	-
090 Pangkah	-	-	-	-	-
100 Slawi	-	-	-	-	-
110 Dukuwaru	-	-	-	-	-
120 Adiwerna	-	-	-	-	-
130 Dukuhturi	-	-	-	-	-
140 Talang	-	-	-	-	-
150 Tarub	-	-	-	-	-
160 Kramat	-	-	-	-	-
170 Suradadi	-	-	-	-	-
180 Warureja	-	-	-	-	-
2018	2,49	4,30	3,00	9,012	2 095,81

Sumber: Dinas Pertanian dan Ketahanan Pangan Kabupaten Tegal

5.4 PETERNAKAN/LIVESTOCK

Tabel 5.4.1 Jumlah Peternak dan Jumlah Ternak Besar Menurut Kecamatan di Kabupaten Tegal, 2018
Number of Breeders and Number of Large Livestock by Subdistrict in Tegal Regency, 2018

Kecamatan Subdistrict	Kuda/Horse				Sapi Potong/Beef Cattle			
	Pemilik (Org)	Jantan (Ekor)	Betina (Ekor)	Jumlah	Pemilik (Org)	Jantan (Ekor)	Betina (Ekor)	Jumlah
(1)	(2)	(3)	(4)	(5)	(6)	(7)	(8)	(9)
010 Margasari	12	14	9	23	13	58	149	207
020 Bumijawa	10	12	9	21	245	131	332	463
030 Bojong	10	13	10	23	541	317	807	1 124
040 Balapulang	6	12	8	20	891	559	1 423	1 982
050 Pagerbarang	8	9	7	16	8	47	121	168
060 Lebaksiu	12	16	11	27	71	117	298	415
070 Jatinegara	-	-	-	-	797	430	1 094	1 524
080 Kedungbanteng	10	12	9	21	31	31	78	109
090 Pangkah	11	14	9	23	44	93	237	330
100 Slawi	12	19	13	32	133	75	191	266
110 Dukuhwaru	17	22	13	35	1 032	964	2 459	3 423
120 Adiwerna	11	12	8	20	19	27	69	96
130 Dukuhturi	10	9	11	20	52	202	514	716
140 Talang	3	3	-	3	5	7	5	12
150 Tarub	13	16	11	27	10	29	73	102
160 Kramat	5	9	7	16	15	31	78	109
170 Suradadi	5	5	6	11	27	81	205	286
180 Warureja	7	10	8	18	3	4	5	9
2018	162	207	149	356	3 937	3 203	8 138	11 341
2017	162	207	149	356	3 937	3 952	6 697	10 649
2016	159	206	150	356	3 937	3 877	6 667	10 544

Lanjutan Tabel/*Continued Tabel 5.4.1*

Kecamatan <i>Subdistrict</i>	Sapi Perah/ <i>Cow</i>				Kerbau/ <i>Buffalo</i>			
	Pemilik (Org)	Jantan (Ekor)	Betina (Ekor)	Jum- lah	Pemilik (Org)	Jantan (Ekor)	Betina (Ekor)	Jum- lah
(1)	(10)	(11)	(12)	(13)	(14)	(15)	(16)	(17)
010 Margasari	-	-	-	-	3	4	9	13
020 Bumijawa	-	-	-	-	254	232	550	782
030 Bojong	1	3	16	19	199	191	452	643
040 Balapulang	1	3	7	10	275	216	512	728
050 Pagerbarang	1	8	60	68	2	5	12	17
060 Lebaksiu	-	-	-	-	16	4	11	15
070 Jatinegara	-	-	-	-	451	348	827	1 175
080 Kedungbanteng	-	-	-	-	105	53	125	178
090 Pangkah	1	-	50	50	-	-	-	-
100 Slawi	-	-	-	-	119	63	150	213
110 Dukuhwaru	1	-	2	2	250	226	535	761
120 Adiwerna	-	-	-	-	29	10	25	35
130 Dukuhturi	1	-	4	4	38	23	55	78
140 Talang	-	-	-	-	6	3	7	10
150 Tarub	-	-	-	-	27	34	81	115
160 Kramat	-	-	-	-	2	1	3	4
170 Suradadi	2	18	60	78	1	1	4	5
180 Warureja	-	-	5	5	73	54	127	181
2018	8	32	204	236	1 850	1 468	3 485	4 953
2017	9	46	203	249	1 853	1 510	3 470	4 980
2016	13	48	190	238	1 850	1 819	3 099	4 918

Lanjutan Tabel/*Continued Tabel 5.4.1*

Kecamatan <i>Subdistrict</i>	Domba/Sheep				Kambing/Goat			
	Pemilik (Org)	Jantan (Ekor)	Betina (Ekor)	Jum- lah	Pemilik (Org)	Jantan (Ekor)	Betina (Ekor)	Jum- lah
(1)	(18)	(19)	(20)	(21)	(22)	(23)	(24)	(25)
010 Margasari	1 302	4 027	7 106	11 133	1 047	914	1 481	2 395
020 Bumijawa	1 023	2 793	4 929	7 722	1 920	2 331	3 777	6 108
030 Bojong	1 055	2 599	4 587	7 186	1 921	4 035	6 537	10 575
040 Balapulang	1 180	2 550	4 500	7 050	1 007	3 841	6 226	10 067
050 Pagerbarang	1 715	2 882	5 086	7 968	570	750	1 216	1 966
060 Lebaksiu	1 386	3 676	6 488	10 164	617	1 271	2 060	3 331
070 Jatinegara	1 254	2 850	5 029	7 879	871	1 847	2 994	4 841
080 Kedungbanteng	1 857	3 753	6 622	10 375	657	1 410	2 286	3 696
090 Pangkah	1 715	4 613	8 141	12 754	558	963	1 561	2 524
100 Slawi	502	3 385	5 974	9 359	172	1 020	1 654	2 674
110 Dukuhwaru	1 637	3 001	5 296	8 297	375	2 073	3 359	5 432
120 Adiwerna	1 584	4 227	7 459	11 686	409	1 300	2 107	3 407
130 Dukuhturi	1 182	4 391	7 748	12 139	258	1 179	1 910	3 089
140 Talang	202	1 234	2 178	3 412	388	288	458	746
150 Tarub	2 190	4 183	7 383	11 566	491	962	1 560	2 522
160 Kramat	1 943	4 976	8 782	13 758	489	934	1 515	2 449
170 Suradadi	1 720	5 456	9 644	15 109	454	1 114	1 805	2 919
180 Warureja	1 354	3 275	5 780	9 055	313	746	1 210	1 956
2018	24 801	63 880	112 732	176 612	12 517	26 978	43 719	70 694
2017	26 701	63 228	111 274	174 502	12 517	27 599	44 646	72 245
2016	26 698	76 550	97 428	173 978	12 505	39 620	32 413	72 033

Sumber: Dinas Kelautan, Perikanan dan Peternakan Kabupaten Tegal

Tabel 5.4.2 Jumlah Peternak dan Jumlah Populasi Unggas Menurut Kecamatan di Kabupaten Tegal, 2018
Table *Number of Breeders and Number of Poultry Population by Subdistrict in Tegal Regency, 2018*

Kecamatan Subdistrict	Ayam Ras Petelur/Layer Chicken				Ayam Buras/Native Chicken			
	Pemilik (Org)	Jantan (Ekor)	Betina (Ekor)	Jumlah	Pemilik (Org)	Jantan (Ekor)	Betina (Ekor)	Jumlah
(1)	(2)	(3)	(4)	(5)	(6)	(7)	(8)	(9)
010 Margasari	-	-	-	-	10 133	35 122	86 779	121 901
020 Bumijawa	2	-	80 000	80 000	8 714	43 879	109 337	153 216
030 Bojong	1	-	25 000	25 000	8 431	43 134	106 253	149 387
040 Balapulang	2	-	50 000	50 000	8 831	40 798	101 380	142 178
050 Pagerbarang	-	-	-	-	7 955	41 733	99 755	141 488
060 Lebaksiu	-	-	-	-	8 586	38 058	91 218	129 276
070 Jatinegara	1	-	80 000	80 000	7 884	46 436	114 063	160 499
080 Kedungbanteng	-	-	-	-	4 431	35 250	87 410	122 660
090 Pangkah	1	-	65 000	65 000	9 013	37 340	89 841	127 181
100 Slawi	1	-	1 500	1 500	7 402	37 938	94 266	132 204
110 Dukuhwaru	3	-	250 000	250 000	7 791	49 313	124 016	173 329
120 Adiwerna	-	-	-	-	8 534	44 980	105 929	150 909
130 Dukuhturi	1	-	9 000	9 000	6 520	35 370	86 798	122 168
140 Talang	-	-	-	-	4 144	14 121	34 375	48 496
150 Tarub	1	-	700	700	9 108	42 290	96 109	138 399
160 Kramat	-	-	-	-	7 315	28 834	73 377	102 211
170 Suradadi	-	-	-	-	8 707	48 392	110 139	158 531
180 Warureja	-	-	-	-	7 123	38 557	90 606	129 163
2018	13	-	561 200	561 200	140 604	701 545	1 701 651	2 403 196
2017	12	-	597 000	597 000	144 004	701 126	1 701 163	2 402 289
2016	12	-	597 000	597 000	144 004	697 108	1 697 152	2 394 260

Lanjutan Tabel/*Continued Tabel 5.4.2*

Kecamatan <i>Subdistrict</i>	Itik/ <i>Duck</i>				Ayam Broiler/Ayam Potong/ <i>Broiler Chicken</i>		
	Pemilik (Org)	Jantan (Ekor)	Betina (Ekor)	Jumlah	Pemilik (Org)	Jumlah (Ekor)	Produksi 1 Thn (Ekor)
(1)	(10)	(11)	(12)	(13)	(14)	(15)	(16)
010 Margasari	49	845	6 235	7 080	7	35 000	161 000
020 Bumijawa	48	2 140	2 980	5 120	20	147 500	678 500
030 Bojong	74	721	4 654	5 375	17	85 000	391 000
040 Balapulang	60	508	2 859	3 367	13	60 000	276 000
050 Pagerbarang	38	314	4 158	4 472	5	28 000	126 000
060 Lebaksiu	80	890	8 447	9 337	31	239 000	1 099 400
070 Jatinegara	55	854	2 898	3 752	8	40 000	184 000
080 Kedungbanteng	68	672	7 861	8 533	3,	30 000	138 000
090 Pangkah	76	808	9 216	10 024	19	110 000	506 000
100 Slawi	28	1 012	3 864	4 876	7	47 500	218 500
110 Dukuhwaru	62	375	6 461	6 836	10	90 000	414 000
120 Adiwerna	45	1 177	7 828	9 005	5	25 000	112 500
130 Dukuhhuri	62	1 423	9 799	11 222	22	100 000	460 000
140 Talang	28	497	810	1 307	1	5 000	23 000
150 Tarub	62	2 061	8 106	10 167	8	40 000	184 000
160 Kramat	47	885	2 704	3 589	19	65 000	299 000
170 Suradadi	128	6 077	15 323	21 400	23	80 000	368 000
180 Warureja	45	490	6 238	6 728	6	30 000	138 000
2018	1 055	21 749	110 441	132 190	224	1 257 000	5 776 900
2017	1 054	21 877	109 426	131 303	217	1 128 000	5 759 000
2016	1 054	19 855	110 795	130 650	208	1 130 000	5 754 000

Sumber: Dinas Kelautan, Perikanan dan Peternakan Kabupaten Tegal

Tabel 5.4.3 Populasi Aneka Unggas dan Ternak Kelinci Dirinci Menurut Kecamatan di Kabupaten Tegal, 2018
Poultry Population by Subdistrict in Tegal Regency, 2018

	Kecamatan <i>Subdistrict</i>	Burung Puyuh <i>Quail</i>	Itik Manila <i>Duck</i>	Angsa <i>Goose</i>	Kelinci <i>Rabbit</i>
	(1)	(2)	(3)	(4)	(5)
010	Margasari	500	1 933	283	502
020	Bumijawa	-	2 601	315	582
030	Bojong	2 600	2 701	723	3 395
040	Balapulang	1 600	3 394	649	2 498
050	Pagerbarang	-	1 888	296	469
060	Lebaksiu	-	2 343	304	691
070	Jatinegara	4 800	3 331	466	1 435
080	Kedungbanteng	5 800	3 136	472	830
090	Pangkah	470	2 814	396	562
100	Slawi	-	2 282	337	617
110	Dukuhwaru	-	4 170	709	1 541
120	Adiwerna	600	3 034	458	562
130	Dukuhturi	3 700	3 149	565	706
140	Talang	1 600	1 061	184	616
150	Tarub	-	2 420	355	783
160	Kramat	-	2 974	316	262
170	Suradadi	2 100	6 542	398	831
180	Warureja	-	2 594	401	563
	2018	23 770	52 367	7 627	17 445
	2017	23 800	52 205	7 623	17 436
	2016	23 700	51 946	7 586	17 424

Sumber: Dinas Kelautan, Perikanan dan Peternakan Kabupaten Tegal

Tabel 5.4.4 Banyaknya Ternak yang Dipotong di RPH di Kabupaten Tegal, 2018
Table Number of Cattle Slaughtered in Slaughterhouses in Tegal Regency, 2018

Bulan/Month	Kuda/Horse			Sapi/Cow			Kerbau/Buffalo		
	Jantan (Ekor)	Betina (Ekor)	Jumlah	Jantan (Ekor)	Betina (Ekor)	Jumlah	Jantan (Ekor)	Betina (Ekor)	Jumlah
(1)	(2)	(3)	(4)	(5)	(6)	(7)	(8)	(9)	(10)
Januari/January	-	-	-	206	135	341	3	1	4
Februari/February	-	-	-	192	126	318	2	-	2
Maret/March	-	-	-	154	70	224	3	1	4
April/April	-	-	-	320	140	460	5	1	6
Mei/May	-	-	-	231	101	332	5	-	5
Juni/June	-	-	-	260	113	373	3	-	3
Juli/July	-	-	-	273	117	390	14	6	20
Agustus/August	-	-	-	225	97	322	14	5	19
September/September	-	-	-	180	87	267	10	7	17
Oktober/October	-	-	-	223	96	319	6	3	9
November/November	-	-	-	226	97	323	6	4	10
Desember/December	-	-	-	219	95	314	5	3	8
2018	-	-	-	2 709	1 274	3 983	76	31	107
2017	-	-	-	2 115	998	3 113	57	24	81
2016	-	-	-	2 517	1 184	3 701	62	35	97

Lanjutan Tabel/*Continued Tabel 5.4.4*

Bulan/ <i>Month</i>	Kambing/ <i>Goat</i>			Domba/ <i>Sheep</i>		
	Jantan (Ekor)	Betina (Ekor)	Jumlah	Jantan (Ekor)	Betina (Ekor)	Jumlah
(1)	(11)	(12)	(13)	(14)	(15)	(16)
Januari/ <i>January</i>	62	34	96	108	71	179
Februari/ <i>February</i>	72	37	109	122	82	204
Maret/ <i>March</i>	57	23	80	72	36	108
April/ <i>April</i>	115	72	187	177	104	281
Mei/ <i>May</i>	73	47	120	114	66	180
Juni/ <i>June</i>	77	58	135	113	94	207
Juli/ <i>July</i>	76	44	120	106	79	185
Agustus/ <i>August</i>	88	22	110	200	45	245
September/ <i>September</i>	99	6	105	179	14	193
Oktober/ <i>October</i>	167	42	209	88	15	103
November/ <i>November</i>	178	72	250	90	19	109
Desember/ <i>December</i>	93	16	109	180	21	201
2018	1157	473	1 630	1549	646	2 195
2017	663	231	894	1 084	421	1 505
2016	1 051	793	1 844	1 417	1 160	2 577

Sumber: Dinas Kelautan, Perikanan dan Peternakan Kabupaten Tegal

Tabel 5.4.5 Banyaknya Ternak yang Dipotong di Luar RPH di Kabupaten Tegal, 2018
Table
Number of Cattle Slaughtered Outside Slaughterhouses in Tegal Regency, 2018

Bulan/Month	Kuda/Horse			Sapi/Cow			Kerbau/Buffalo		
	Jantan (Ekor)	Betina (Ekor)	Jumlah	Jantan (Ekor)	Betina (Ekor)	Jumlah	Jantan (Ekor)	Betina (Ekor)	Jumlah
(1)	(2)	(3)	(4)	(5)	(6)	(7)	(8)	(9)	(10)
Januari/January	-	-	-	98	55	153	12	7	19
Februari/February	-	-	-	112	66	178	12	7	19
Maret/March	-	-	-	143	112	255	12	8	20
April/April	-	-	-	135	111	246	13	8	21
Mei/May	-	-	-	160	155	315	11	6	17
Juni/June	-	-	-	154	121	275	12	7	9
Juli/July	-	-	-	277	102	379	3	2	5
Agustus/August	-	-	-	1 882	23	1 905	5	2	7
September/September	-	-	-	52	19	71	-	-	-
Oktober/October	-	-	-	144	55	199	-	2	2
November/November	-	-	-	116	52	168	-	-	-
Desember/December	-	-	-	147	35	182	-	-	-
2018	-	-	-	3 420	906	4 326	80	49	129
2017	-	-	-	2 288	1 219	3 507	15	13	28
2016	-	-	-	1 709	1 172	2 881	9	6	15

Lanjutan Tabel/*Continued Tabel 5.4.5*

Bulan/ <i>Month</i>	Kambing/ <i>Goat</i>			Domba/ <i>Sheep</i>		
	Jantan (Ekor)	Betina (Ekor)	Jumlah	Jantan (Ekor)	Betina (Ekor)	Jumlah
(1)	(11)	(12)	(13)	(14)	(15)	(16)
Januari/ <i>January</i>	870	520	1 390	1 988	1 105	3 093
Februari/ <i>February</i>	836	749	1 585	1 975	1 293	3 268
Maret/ <i>March</i>	876	518	1 394	1 932	1 193	3 125
April/ <i>April</i>	884	533	1 417	2 003	1 026	3 029
Mei/ <i>May</i>	1014	735	1 749	2 285	1 211	3 496
Juni/ <i>June</i>	1 234	982	2 216	2 363	1 502	3 865
Juli/ <i>July</i>	851	512	1 363	2 180	1 124	3 304
Agustus/ <i>August</i>	15 985	183	16 168	6 202	1 013	7 215
September/ <i>September</i>	816	505	1 321	1 991	1 032	3 023
Oktober/ <i>October</i>	711	474	1 185	1 316	730	2 046
November/ <i>November</i>	705	445	1 150	1 506	788	2 294
Desember/ <i>December</i>	754	493	1 247	1 704	826	2 530
2018	25 536	6 649	32 185	27 445	12 843	40 288
2017	11 297	7 324	18 621	24 295	14 855	39 150
2016	9 987	8 781	18 768	19 579	21 165	40 744

Sumber: Dinas Kelautan, Perikanan dan Peternakan Kabupaten Tegal

Tabel 5.4.6 Perkiraan Pemotongan hewan yang tidak tercatat di Kabupaten Tegal, 2018
Table *Estimates of Slaughterhouses which are not Registered in Tegal Regency, 2018*

Bulan/Month	Jenis Hewan Yang Dipotong/Kind of Animal Slaughtered						
	Ayam Buras Native Chicken	Itik Duck	Kuda Horse	Sapi Cow	Kerbau Buffalo	Kambing Goat	Domba Sheep
(1)	(2)	(3)	(4)	(5)	(6)	(7)	(8)
Januari/January	21 635	13 259	-	52	2	1 188	1 934
Februari/February	21 556	13 740	-	60	-	946	2 150
Maret/March	21 055	13 520	-	57	-	1 132	2 511
April/April	19 580	13 283	-	93	-	894	1 932
Mei/May	22 697	14 223	-	101	-	1 199	2 550
Juni/June	20 442	14 346	-	106	-	1 312	2 207
Juli/July	19 600	13 670	-	63	-	1 409	2 364
Agustus/August	13 613	10 755	-	34	-	559	989
September/ September	17 951	13 680	-	89	-	919	1 961
Oktober/October	20 668	13 118	-	44	-	269	1 342
November/ November	19 355	12 897	-	35	-	486	1 538
Desember/ December	17 626	13 565	-	41	-	690	1 770
2018	235778	160 056	-	775	2	11 003	23 248
2017	264 215	162 154	-	1 075	22	13 401	25 842
2016	272 342	159 750	-	832	17	15 127	29 329

Sumber: Dinas Kelautan, Perikanan dan Peternakan Kabupaten Tegal

Tabel 5.4.7 Produksi Daging Dari Berbagai Ternak di Kabupaten Tegal, 2018
Table Production of Meat From Various Livestock in Tegal Regency, 2018

Bulan/Month	Jenis Daging/Kind of Meat (Kg)				
	Kuda Horse	Sapi Cow	Kerbau Buffalo	Kambing Goat	Domba Sheep
(1)	(2)	(3)	(4)	(5)	(6)
Januari/January	-	93 366	5 050	37 436	62 450
Februari/February	-	95 076	4 142	36 960	67 464
Maret/March	-	91 656	4 848	36 484	62 826
April/April	-	136 629	5 481	34 972	62 904
Mei/May	-	127 908	4 466	42 952	64 712
Juni/June	-	128 934	4 466	47 282	60 348
Juli/July	-	142 272	5 075	40 488	70 236
Agustus/August	-	386 631	7 278	216 718	101 388
September/September	-	73 017	1 621	55 830	93 248
Oktober/October	-	96 102	2 233	23 282	41 892
November/November	-	89 946	2 030	26 404	47 292
Desember/December	-	91 827	1 624	28 644	54 012
2018	-	1 553 364	48 314	627 452	788 772
2017	-	1 315 845	26 593	493 740	930 958
2016	-	1 267 794	26 058	500 346	871 800

Lanjutan Tabel/Continued Tabel 5.4.7

Bulan/Month	Jenis Daging/Kind of Meat (Kg)				Jumlah Total
	Ayam Ras Improved Chicken	Ayam Buras Native Chicken	Itik Duck	Lainnya (kelinci, angsa, entog, merpati, puyuh)	
(1)	(7)	(8)	(9)	(10)	(11)
Januari/January	562 155	19 472	13 259	9 867	803 055
Februari/February	561 935	17 401	13 540	8 886	805 404
Maret/March	571 120	18 450	13 520	7 902	806 806
April/April	404 996	19 580	13 283	9 788	687 633
Mei/May	705 945	22 697	14 223	10 167	993 070
Juni/June	661 265	20 442	14 346	10 049	947 132
Juli/July	526 945	19 600	13 670	9 627	827 913
Agustus/August	488 445	13 613	10 755	4 218	1 229 046
September/September	578 797	17 951	13 680	7 665	841 809
Oktober/October	461 682	18 602	13 118	6 392	663 303
November/November	529 502	17 411	12 496	6 685	731 766
Desember/December	506 214	17 623	13 580	6 953	720 477
2018	6 559 002	222 842	159 470	98 199	10 057 415
2017	6 500 169	237 802	162 154	117 241	9 784 502
2016	6 494 542	237 008	161 348	116 725	9 675 621

Sumber: Dinas Kelautan, Perikanan dan Peternakan Kabupaten Tegal

Tabel 5.4.8 Produksi Susu Sapi dan Susu Kambing di Kabupaten Tegal, 2018
Table Production of Cow's Milk and Goat's Milk in Tegal Regency, 2018

Bulan/Month	Produksi Susu/Milk Production (Liter)		
	Sapi Cow	Kambing Goat	Jumlah Total
(1)	(2)	(3)	(4)
Januari/January	37 856	22 676	60 532
Februari/February	37 374	21 988	59 362
Maret/March	37 257	22 620	59 877
April/April	36 667	22 545	59 212
Mei/May	37 522	22 566	60 088
Juni/June	37 335	21 905	59 240
Juli/July	33 892	18 525	52 417
Agustus/August	27 504	17 397	44 901
September/September	27 210	18 155	45 365
Oktober/October	33 132	33 889	67 021
November/November	33 596	38 658	72 254
Desember/December	36 743	36 878	73 621
2018	416 088	297 802	713 890
2017	444 880	268 548	713 428
2016	443 056	270 136	713 192

Sumber: Dinas Kelautan, Perikanan dan Peternakan Kabupaten Tegal

Tabel 5.4.9 Produksi Telur di Kabupaten Tegal, 2018
Table Egg Production in Tegal Regency, 2018

Bulan/Month	Produksi Telur/Egg Production (Kg)				
	Ayam Ras Improved Chicken	Ayam Buras Native Chicken	Itik Duck	Puyuh Quail	Jumlah Total
(1)	(2)	(3)	(4)	(5)	(6)
Januari/January	636 997	187 954	85 449	3 882	914 282
Februari/February	637 130	187 731	85 054	3 893	913 808
Maret/March	636 997	187 955	83 744	3 864	912 560
April/April	669 992	160 722	82 405	2 434	915 553
Mei/May	685 315	186 180	84 148	3 627	959 270
Juni/June	675 752	175 376	83 828	3 516	938 472
Juli/July	554 383	184 506	77 407	4 096	820 392
Agustus/August	498 405	168 991	73 178	3 916	744 490
September/September	555 383	159 294	70 799	3 297	788 773
Oktober/October	491 647	161 359	68 049	3 332	724 387
November/November	551 306	174 623	73 104	3 698	802 731
Desember/December	565 218	178 810	75 132	4 280	823 440
2018	7 158 525	2 113 501	942 297	43 835	10 258 158
2017	7 144 390	2 114 128	912 840	43 642	10 215 000
2016	7 144 391	2 107 062	908 300	43 511	10 203 264

Sumber: Dinas Kelautan, Perikanan dan Peternakan Kabupaten Tegal

Tabel 5.4.10 Banyaknya Ternak Yang Keluar Dari Kabupaten Tegal, 2018
Table Volume Exported of Livestock in Tegal Regency, 2018

Bulan/Month	Jenis Ternak/Kind of Livestock					
	Sapi Cow	Kerbau Buffalo	Domba Sheep	Kambing Goat	Ayam Chicken	Itik Duck
(1)	(2)	(3)	(4)	(5)	(6)	(7)
Januari/January	-	-	22	-	13 000	11 000
Februari/February	-	-	26	-	12 000	8 500
Maret/March	-	-	15	-	16 600	7 100
April/April	-	-	22	-	15 000	5 600
Mei/May	-	-	21	-	25 000	7 400
Juni/June	-	-	32	-	20 300	12 000
Juli/July	20	-	24	-	14 600	10 200
Agustus/August	50	7	82	-	15 200	8 600
September/September	-	-	65	-	15 800	7 400
Oktober/October	-	-	25	-	16 600	7 500
November/November	-	-	22	-	12 500	8 000
Desember/December	-	-	24	-	17 500	7 000
2018	70	7	380	-	194 100	100 300
2017	70	7	380	-	194 100	100 300
2016	97	14	569	-	195 400	101 600

Sumber: Dinas Kelautan, Perikanan dan Peternakan Kabupaten Tegal

Tabel 5.4.11 Ketersediaan Hijauan Pakan Ternak di Kabupaten Tegal Tahun 2018 (Satuan Ternak)
Table Carrying Capacity in Tegal Regency 2018 (Animal Unit/AU)

Kecamatan <i>Subdistrict</i>	<i>Carrying Capacity (AU/Tahun)</i>				
	Rumput Unggul <i>Prima Grass</i>	Rumput Lapangan <i>Filed Grass</i>	Daun-daun Pohon <i>Leaves of Trees</i>	Daun Tebu <i>Sugarcane Leaf</i>	Limbah Pertanian <i>Farm Garbage</i>
(1)	(2)	(3)	(4)	(5)	(6)
010 Margasari	764	7 855	585	28	9 937
020 Bumijawa	536	3 290	251	-	5 119
030 Bojong	2 006	1 737	368	-	4 517
040 Balapulang	378	3 512	284	1 710	4 818
050 Pagerbarang	13	4 251	134	652	3 011
060 Lebaksiu	20	2 320	117	28	1 506
070 Jatinegara	440	3 032	401	4	6 022
080 Kedungbanteng	25	1 423	67	1 710	1 506
090 Pangkah	25	1 312	50	1 271	1 205
100 Slawi	3	416	33	-	903
110 Dukuhwaru	25	2 569	67	1 710	1 506
120 Adiwerna	-	739	84	4	1 806
130 Dukuhturi	-	850	67	11	1 506
140 Talang	27	444	84	-	1 806
150 Tarub	51	1 469	67	923	2 710
160 Kramat	91	2 588	55	58	1 506
170 Suradadi	9	1 886	67	923	3 011
180 Warureja	8	2 938	251	1 710	3 011
2018	4 420	42 632	3 031	10 740	55 405
2017	4 242	218 730	3 504	10 740	109 272
2016	4 079	218 730	25 418	13 340	79 621

Lanjutan Tabel/*Continued Tabel 5.4.11*

	Kecamatan <i>Subdistrict</i>	Jumlah <i>Total</i>	Suplay Ternak (AU)	Kelebihan/Kekurangan Ternak
	(1)	(7)	(8)	(9)
010	Margasari	19 169	2 183	-16 986
020	Bumijawa	9 196	3 217	-5 979
030	Bojong	8 628	4 095	- 4 533
040	Balapulang	10 702	4 866	-5 836
050	Pagerbarang	8 060	1 722	-6 339
060	Lebaksiu	3 990	2 273	-1 716
070	Jatinegara	9 899	4 320	-5 579
080	Kedungbanteng	4 731	2 230	-2 501
090	Pangkajene	3 863	2 556	-1 307
100	Slawi	1 356	2 253	897
110	Dukuhwaru	5 877	5 835	-41
120	Adiwerna	2 633	2 277	-356
130	Dukuhturi	2 434	2 892	458
140	Talang	2 361	687	-1 674
150	Tarub	5 220	2 249	-2 971
160	Kramat	4 297	2 462	-1 835
170	Suradadi	5 895	2 926	-2 969
180	Warureja	7 918	2 084	-5 833
	2018	116 228	51 128	-65 100
	2017	346 487	51 128	- 295 360
	2016	341 188	38 231	- 302 958

Sumber: Dinas Kelautan, Perikanan dan Peternakan Kabupaten Tegal

Tabel 5.4.12 Konsumsi Daging, Telur, Susu dan Protein Hewani di Kabupaten Tegal, 2018
Table Consumption of Meat, Eggs, Milk and Animal Protein in Tegal Regency, 2018

Rincian Details	Konsumsi per Kapita/Tahun Consumption per Capita/Year (Kg/Kap/Th)	Konsumsi Protein Hewani Consumption of Animal Protein (Gr/Kap/Hr)
(1)	(2)	(3)
01 Daging/Meat	5,79	2,87
02 Telur/Eggs	6,02	1,81
03 Susu/Milk	3,53	0,85
2018	15,34	5,54
2017	9,92	4,96
2016	4,69	3,21

Sumber: Dinas Kelautan, Perikanan dan Peternakan Kabupaten Tegal

5.5 PERIKANAN/*FISHERY*

Tabel 5.5.1 Produksi dan Nilai Produksi Perikanan Laut Pada Masing-masing TPI Kabupaten Tegal, 2018
Production and Value of Production of Fish Marine Fisheries on Each Fish Auction Tegal Regency 2018

Bulan/ <i>Month</i>	TPI Larangan		TPI Suradadi		Jumlah/ <i>Total</i>	
	Produksi (Kg)	Nilai (000 Rp)	Produksi (Kg)	Nilai (000 Rp)	Produksi (Kg)	Nilai (000 Rp)
(1)	(2)	(3)	(4)	(5)	(6)	(7)
Januari/ <i>January</i>	52 549	463 700	8 452	33 608	61 001	497 308
Februari/ <i>February</i>	15 605	301 964	77 127	338 595	92 732	640 559
Maret/ <i>March</i>	101 113	1 305 202	308 813	1 243 130	409 926	2 548 332
April/ <i>April</i>	98 524	975 764	43 597	152 531	142 121	1 128 295
Mei/ <i>May</i>	107 083	968 370	17 593	123 555	124 676	1 091 925
Juni/ <i>June</i>	103 552	793 658	12 465	97 234	116 017	890 892
Juli/ <i>July</i>	116 033	1 004 608	18 818	152 360	134 851	1 156 968
Agustus/ <i>August</i>	40 474	533 928	2 146	8 380	42 620	542 308
September/ <i>September</i>	22 775	265 148	-	-	22 775	265 148
Oktober/ <i>October</i>	29 557	332 344	4 055	17 964	33 612	350 308
November/ <i>November</i>	55 204	638 928	1 938	9 683	57 142	648 611
Desember/ <i>December</i>	102 143	1 554 848	4 005	27 609	106 148	1 582 457
2018	844 612	9 138 462	499 009	2 204 649	1 343 621	11 343 111
2017	907 148	8 267 146	534 053	2 336 340	1 441 201	10 603 486
2016	976 211	7 870 024	339 668	1 566 559	1 315 879	9 436 583

Sumber: Dinas Kelautan, Perikanan dan Peternakan Kabupaten Tegal

Tabel 5.5.2 Produksi dan Nilai Produksi Ikan Perairan Umum (Waduk dan Sungai) Kabupaten Tegal, 2018
Production and Value of Production of Fish Marine Fisheries on Each Fish Auction Tegal Regency, 2018

Bulan/Month	Waduk Cacaban/Reservoir Cacaban		Sungai/River		Jumlah/Total	
	Produksi (Kg)	Nilai (000 Rp)	Produksi (Kg)	Nilai (000 Rp)	Produksi (Kg)	Nilai (000 Rp)
(1)	(2)	(3)	(4)	(5)	(6)	(7)
Januari/January	8 000	125 760	2 139	30 044	10 139	155 804
Februari/February	8 700	136 764	1 685	23 671	10 385	160 435
Maret/March	9 000	141 480	2 361	33 165	11 361	174 645
April/April	10 500	159 810	2 233	17 736	12 733	177 546
Mei/May	16 000	243 520	2 197	17 550	18 197	261 070
Juni/June	19 000	289 180	2 115	16 755	21 115	305 935
Juli/July	19 500	294 330	1 820	29 642	21 320	323 972
Agustus/August	25 000	376 970	1 624	26 698	26 624	403 668
September/September	20 770	313 539	1 247	20 204	22 017	333 743
Oktober/October	15 140	228 917	1 665	26 991	16 805	255 908
November/November	13 940	210 773	1 544	24 777	15 484	235 550
Desember/December	20 380	308 146	1 242	19 746	21 622	327 892
2018	185 930	2 829 189	21 872	286 979	207 802	3 116 168
2017	172 255	3 157 125	36 763	528 922	209 018	3 686 047
2016	214 431	2 639 618	33 379	280 485	247 810	2 920 103

Sumber: Dinas Kelautan, Perikanan dan Peternakan Kabupaten Tegal

Tabel 5.5.3 Produksi dan Nilai Produksi Ikan Perikanan Budidaya Kabupaten Tegal, 2018
Table Production and Value of Production of Fish Farming in Tegal Regency, 2018

Bulan/Month	Kolam		Tambak		Jumlah/Total	
	Produksi (Kg)	Nilai (000 Rp)	Produksi (Kg)	Nilai (000 Rp)	Produksi (Kg)	Nilai (000 Rp)
(1)	(2)	(3)	(4)	(5)	(6)	(7)
Januari/January	54 049	1 002 438	291 433	21 227 646	345 482	22 230 083
Februari/February	47 452	880 416	102 531	6 170 541	149 983	7 050 957
Maret/March	59 605	1 125 187	103 575	6 141 483	163 180	7 266 669
April/April	56 186	1 101 767	130 505	8 424 669	186 691	9 526 435
Mei/May	49 417	981 042	107 696	6 413 679	157 113	7 394 721
Juni/June	58 879	957 412	118 903	7 598 751	177 782	8 556 162
Juli/July	54 474	934 272	67 455	3 649 062	121 929	4 583 334
Agustus/August	50 125	853 007	38 835	1 737 870	88 960	2 590 877
September/September	54 098	927 887	54 904	2 726 580	109 002	3 654 467
Oktober/October	140 673	2 392 706	64 960	3 531 552	205 633	5 924 258
November/November	137 678	2 348 664	33 530	1 414 680	171 208	3 763 344
Desember/December	124 466	2 126 814	46 389	2 145 960	170 855	4 272 774
2018	887 102	15 631 610	1 160 716	71 182 471	2 047 818	86 814 081
2017	869 803	14 470 464	1 063 312	60 550 889	209 018	75 021 353
2016	1 167 737	21 075 041	706 304	19 862 498	247 810	40 937 539

5.6 KEHUTANAN/FORESTY

Tabel 5.6.1 Produksi Hasil Hutan di Kabupaten Tegal Wilayah KPH Balapulang, 2018
Table
Production of Forest Products in the Tegal Regency of KPH Balapulang Region, 2018

Komoditi <i>Commodity</i>	Satuan <i>Unit</i>	Produksi <i>Production</i>	Harga Satuan <i>Unit Price (Rp/m3)</i>
(1)	(2)	(3)	(4)
01 Kayu Jati	m3	8 123,828	1 307 799 240
a Kayu Bulat Jati AI	m3	758,764	45 971 064
b Kayu Bulat Jati AII	m3	2 967,034	338 241 876
c Kayu Bulat Jati AIII	m3	4 389,030	923 586 300
Kayu Bulat Jati AIII-30	m3	-	-
d KBP AI	m3	-	-
e KBP AII	m3	-	-
f KBP AIII	m3	-	-
g CIII	m3	-	-
h CI	m3	-	-
02 Kayu Rimba (Mahoni/Sonobrit)	m3	4,520	224 188
a Kayu Bulat Rimba AI	m3	0,370	8 436
b Kayu Bulat Rimba AII	m3	1,870	85 272
c Kayu Bulat Rimba AIII	m3	2,280	150 480
d KBP	m3	-	-
e CIII	m3	-	-
f CI	m3	-	-
03 Kayu Rimba (Sonokeling)	m3	-	-
a Kayu Bulat Rimba AI	m3	-	-
b Kayu Bulat Rimba AII	m3	-	-
c Kayu Bulat Rimba AIII	m3	-	-
Kayu Bulat Rimba AIII-30	m3	-	-
d KBP	m3	-	-
e CIII	m3	-	-
f CI	m3	-	-

Lanjutan Tabel/*Continued Tabel* 5.6.1

Komoditi <i>Commodity</i>	Satuan <i>Unit</i>	Produksi <i>Production</i>	Harga Satuan <i>Unit Price (Rp/m3)</i>
(1)	(2)	(3)	(4)
01 Kayu Rimba (Sengon)	m3	-	-
a Kayu Bulat Rimba AI	m3	-	-
b Kayu Bulat Rimba AII	m3	-	-
c Kayu Bulat Rimba AIII	m3	-	-
Kayu Bulat Rimba AIII-30	m3	-	-
d KBP	m3	-	-
e CIII	m3	-	-
f CI	m3	-	-
02 Kayu Rimba Campur	m3	-	-
a Kayu Bulat Rimba AI	m3	-	-
b Kayu Bulat Rimba AII	m3	-	-
c Kayu Bulat Rimba AIII	m3	-	-
d KBP	m3	-	-
e CIII	m3	-	-
f CI	m3	-	-
03 Kayu Hutan Bukan Kayu / Lain	sm	28 645	37 811
a Kayu Bakar	sm	28 645	37 811
b Arval	sm	-	-

Sumber: Perum Perhutani KPH Balapulang

Tabel 5.6.2 Produksi Hasil Hutan di Kabupaten Tegal Wilayah KPH Pekalongan Barat, 2018
Table *Production of Forest Products in the Tegal Regency of KPH Pekalongan Barat Region, 2018*

Komoditi <i>Commodity</i>	Satuan <i>Unit</i>	Produksi <i>Production</i>	Harga Satuan <i>Unit Price</i> (Rp/m3/ton)
(1)	(2)	(3)	(4)
01 Kayu Jati			
a Kayu Bulat Jati AI	m3	-	-
b Kayu Bulat Jati AII	m3	-	-
c Kayu Bulat Jati AIII	m3	-	-
d Kayu Bakar	sm	-	-
02 Kayu Rimba			
a Kayu Bulat Rimba AI	m3	219,64	465 660
b Kayu Bulat Rimba AII	m3	1 613,75	721 291
c Kayu Bulat Rimba AIII	m3	1 095,18	761 748
d Kayu Bakar Rimba	sm	-	-
03 Kayu Lainnya			
a Kayu Glondongan Pinus	sm	-	-
b Kayu Bakar	ton	-	-
c Getah Pinus	ton	708,137	4 000 000
d Gondorukem	ton	-	-
e Terpentin	ton	-	-
f Getah Pinus	ton	-	-

Sumber: Perum Perhutani KPH Pekalongan Barat

<https://tegalkab.bps.go.id>

ENERGI dan AIR BERSIH

Energy, and Clean Water

6

TAHUN 2018

563.455.614 KW
DAYA TERPASANG

83.283.533 KWH
PRODUKSI LISTRIK



LISTRIK TERJUAL
74.036.692 KWH

**Jumlah Listrik terjual
Mengalami Peningkatan
yang cukup signifikan
dengan susut/hilang sebesar
6.717.551 Kwh**

**Amount of electricity sold
Increased
which is quite significant
with shrinkage / loss of
6,717,551 Kwh**

PENJELASAN TEKNIS

1. Pengumpulan data industri besar dan sedang dilakukan melalui Survei Industri Besar dan Sedang yang dilaksanakan setiap tahun secara lengkap (sensus) sejak tahun 1975. Survei Industri Besar dan Sedang mencakup semua perusahaan industri yang mempunyai tenaga kerja 20 orang atau lebih dengan menggunakan kuesioner II A.
2. Klasifikasi industri yang digunakan dalam survei ini berdasar kepada Klasifikasi Baku Lapangan Usaha Indonesia (KBLI). KBLI adalah klasifikasi lapangan usaha yang berdasar kepada *International Standard Industrial Classification of All Economic Activities (ISIC) revisi 4* yang telah disesuaikan dengan kondisi Indonesia.
3. **Industri manufaktur** adalah suatu kegiatan ekonomi yang melakukan kegiatan mengubah suatu barang dasar secara mekanis, kimia, atau dengan tangan sehingga menjadi

TECHNICAL NOTES

1. *Data collection of large and medium scale manufacturing is conducted through The Large and Medium Manufacturing Establishment Survey that has been done annually for all industries (census) since 1975. Large and Medium Manufacturing Establishment Survey covers all manufactures/industries with 20 workers or more by questionnaire II A.*
2. *The industrial clasification adopted in this survey refers to the Klasifikasi Baku Lapangan Usaha Indonesia (KBLI), KBLI is classification of economic activities based on the International Standard Industrial Classification of All Economic Activities (ISIC rev 4) that has been modified according to the local condition in Indonesia.*
3. **Manufacturing industry** is defined as an economic activity processing basic goods mechanically, chemicals or manually into final or intermediate goods It is also defined as processing

barang jadi/setengah jadi, dan atau barang yang kurang nilainya menjadi barang yang lebih tinggi nilainya, dan sifatnya lebih dekat kepada pemakai akhir. Termasuk dalam kegiatan ini adalah jasa industri dan pekerjaan perakitan.

of lower value goods into higher value goods as final or intermediate products, The activities also include services for manufacturing and assembling.

4. **Perusahaan atau usaha industri** adalah suatu unit (kesatuan) usaha yang melakukan kegiatan ekonomi, bertujuan menghasilkan barang atau jasa, terletak pada suatu bangunan atau lokasi tertentu, dan mempunyai catatan administrasi tersendiri mengenai produksi dan struktur biaya serta ada seorang atau lebih yang bertanggung jawab atas usaha tersebut.
 5. Industri manufaktur dikelompokkan ke dalam 4 golongan berdasarkan banyaknya pekerja, yaitu: industri besar (100 orang pekerja atau lebih), industri sedang/menengah (20–99 orang pekerja), industri kecil (5–19 orang pekerja), dan industri mikro (1–4 orang pekerja).
 6. Pelanggan adalah individu atau
4. **A manufacturing establishment** is defined as a production unit engaged in economic activity, producing goods or services, located in a building or in a certain location, keeping a business record concerning the production and cost structure, and having a person or more that are responsible to those activities.
 5. *Manufacturing industries are categorized into four groups, based on the number of employees: large scale manufacturing (100 employees or more), medium scale manufacturing (20–99 employees), small scale manufacturing (5–19 employees), and micro industry (1–4 employees).*
 6. *Customers are individuals or groups,*

ENERGY AND CLEAN WATER

kelompok, baik rumah tangga, perusahaan atau institusi non profit yang membeli air bersih dari perusahaan air bersih.

whether household, company or non-profit institutions that buy water supply from water supply establishment.

7. Air disalurkan adalah volume air bersih dari perusahaan air bersih.

7. Distributed water is the volume of water supply from water supply establishment.

<https://tegal.kab.bpt.go.id>

ULASAN**DESCRIPTION****Energi**

Pembangunan dan pengembangan tenaga listrik terus ditingkatkan dalam rangka mendorong kegiatan ekonomi dan meningkatkan kesejahteraan masyarakat, baik di daerah perkotaan maupun di pedesaan. Penyelenggaraan program listrik masuk desa terus dilanjutkan dan dikembangkan untuk mendorong kegiatan ekonomi serta meningkatkan kecerdasan dan kesejahteraan rakyat.

Air Minum

Air merupakan kebutuhan vital bagi kehidupan manusia, sejalan dengan bertambahnya penduduk kebutuhan air semakin meningkat.

Produksi air PDAM Kabupaten Tegal menunjukkan adanya kenaikan sekitar 5,45 persen dari 9.205.659 m³ menjadi 9.707.679 m³, yang terjual naik sekitar 9,74 persen menjadi 7.346.952 m³, sedangkan tingkat kebocoran menurun menjadi 24,32 persen.

Energy

Construction and development of electric power to be increased in order to encourage economic activity and improve the welfare of the community, in both urban and rural. Implementation of rural electrification program continues and developed to encourage economic activity and to improve intelligence and welfare.

Clean Water

Water is a vital necessity for human life, in line with population increases the need for water is increasing.

Tegal Regency PDAM water production showed an increase of about 5.45 percent of the 9,205,659 m³ to 9,707,679 m³, which sold rose about 9.74 percent to 7,346,952 m³, while the leakage rate decreased to 24.32 percent.

6.1 ENERGI/ENERGY

Tabel 6.1.1 Daya Terpasang, Produksi, dan Distribusi Listrik PT PLN (Persero) pada Cabang/Ranting PLN di Kabupaten Tegal, 2013–2018
Installed Capacity, Production, and Distribution of Electricity of State Electricity Company at Branch Level in Tegal Regency, 2013–2018

Tahun/Year	Daya Terpasang Installed Capacity (KW)	Produksi Listrik Production (KWh)	Listrik Terjual Electricity Sold (KWh)	Susut/Hilang Shrunked (KWh)
(1)	(2)	(3)	(4)	(5)
2013	254 677 215	17 518 004	37 079 596	1 457 248
2014	272 865 215	30 284 711	40 387 759	1 749 311
2015	296 999 145	32 334 171	43 156 714	2 441 163
2016	324 344 545	48 508 734	44 974 668	3 147 412
2017	352 757 345	51 783 291	47 203 665	3 709 593
2018	563 455 614	83 283 533	74 036 692	6 717 551

Sumber: Perusahaan Listrik Negara (PLN) Cabang Tegal

Tabel 6.1.2 Jumlah Pelanggan Listrik Menurut Kecamatan di Kabupaten Tegal, 2018

Table
Number of Registered Electricity Customers by Subdistrict in Tegal Regency, 2018

Kecamatan <i>Subdistrict</i>	Jumlah Desa <i>Number of Village</i>	Desa Berlistrik PLN		Jumlah Pelanggan <i>Total Customers</i>
		Jumlah <i>Total</i>	Persentase <i>Percentage</i>	
(1)	(2)	(3)	(4)	(5)
010 Margasari	13	13	100	27 585
020 Bumijawa	18	18	100	22 453
030 Bojong	17	17	100	15 592
040 Balapulang	20	20	100	22 058
050 Pagerbarang	13	13	100	12 200
060 Lebaksiu	15	15	100	23 529
070 Jatinegara	17	17	100	20 746
080 Kedungbanteng	10	10	100	5 761
090 Pangkah	23	23	100	24 397
100 Slawi	10	10	100	25 020
110 Dukuhwaru	10	10	100	8 974
120 Adiwerna	21	21	100	35 480
130 Dukuhturi	18	18	100	8 061
140 Talang	19	19	100	20 013
150 Tarub	20	20	100	13 196
160 Kramat	20	20	100	27 705
170 Suradadi	11	11	100	22 907
180 Warureja	12	12	100	19 447
2018	287	287	100	355 124
2017	287	287	100	335 635
2016	287	287	100	324 960

Sumber: Perusahaan Listrik Negara (PLN) Cabang Tegal

Tabel 6.1.3 Kapasitas Produksi Listrik PLN di Kabupaten Tegal, 2018
Table PLN Electricity Production Capacity in Tegal Regency, 2018

Bulan Month	Produksi Production (Kwh)	Listrik Terjual Electricity Sold (Kwh)	Nilai Listrik Terjual Value of Electricity Sold (rupiah)
(1)	(2)	(3)	(4)
Januari/January	77 238 357	70 939 492	67 661 722 250
Februari/February	66 568 885	62 361 083	59 558 233 895
Maret/March	76 444 537	70 386 654	67 378 675 745
April/April	77 299 800	71 244 512	68 499 249 170
Mei/May	83 834 193	75 655 371	72 607 976 001
Juni/June	81 116 149	74 325 372	70 515 636 338
Juli/July	79 037 444	72 516 036	69 395 788 199
Agustus/August	78 896 279	72 067 121	69 011 858 094
September/September	78 764 550	72 174 757	69 354 401 938
Oktober/October	84 984 106	77 519 151	74 709 322 500
November/November	82 266 798	76 363 767	73 038 766 141
Desember/December	83 283 533	76 565 982	74 036 692 064
2018	949 734 631	872 119 298	835 768 322 335
2017	601 882 867	562 181 282	535 208 181 982
2016	582 104 807	544 335 860	422 884 968 169

Sumber: Perusahaan Listrik Negara (PLN) Cabang Tegal

Tabel 6.1.4 Jumlah Pelanggan dan Air Yang Disalurkan Menurut Jenis Pelanggan di Kabupaten Tegal, 2018
Number of Customers and Water Delivered by Type of Customer in Tegal Regency, 2018

Pelanggan Customers	Jumlah Pelanggan Number of Customers (unit)	Air Disalurkan Distributed Water (m3)	Nilai Value (Rp)
(1)	(2)	(3)	(4)
1 Pelanggan Domestik			
Rumah Tangga B (R1)	16 801	2 994 159	15 485 165 300
Rumah Tangga C (R2)	24 186	3 567 150	21 214 422 400
Rumah Tangga D (R3)	378	73 159	559 462 300
2 Pelanggan Non Domestik			
Sosial Umum	300	77 732	232 433 120
Sosial Khusus	86	21 888	99 994 800
Instansi Pemerintah	448	234 118	2 305 664 900
Niaga Kecil	447	103 437	1 478 246 000
Niaga Besar	58	25 403	511 499 200
Industri Kecil	27	16 596	245 426 400
Industri Besar	10	20 841	611 756 000
Khusus	1	692	30 936 000
Hidran Umum	-	-	-
Tangki Air/Non Meter	98	211 777	949 212 000
Jumlah/Total	42 840	7 346 952	43 724 218 420

Sumber: PDAM Kabupaten Tegal

Tabel 6.1.5 Kapasitas Produksi, Distribusi Air dan Kehilangan Air di Kabupaten Tegal, 2018
Table Production Capacity, Water Distribution and Water Loss in Tegal Regency, 2018

Bulan/Month	Pemakaian Air Water Consumption (m ³)		Kehilangan Air Water Loss (m ³)	Persentase Kehilangan Percentage Loss (%)
	Produksi Production	Terjual Sold		
(1)	(2)	(3)	(4)	(5)
Januari/January	807 479	565 619	241 860	29,95
Februari/February	717 340	594 177	123 163	17,17
Maret/March	721 050	506 034	215 016	29,82
April/April	727 956	587 839	140 117	19,25
Mei/May	749 051	585 159	163 892	21,88
Juni/June	815 697	601 957	213 740	26,20
Juli/July	792 985	597 406	195 579	24,66
Agustus/August	808 485	603 186	205 299	25,39
September/September	888 925	674 111	214 814	24,17
Oktober/October	905 846	670 111	235 419	25,99
November/November	909 815	714 754	195 061	21,44
Desember/December	863 052	646 285	216 767	25,12
2018	9 707 679	7 346 952	2 360 727	24,32
2017	9 205 659	6 694 696	2 510 672	27,27
2016	8 280 653	5 922 231	2 358 422	28,48

Sumber: PDAM Kabupaten Tegal

Tabel 6.1.6 Jumlah Pelanggan PDAM Menurut Kecamatan di Kabupaten Tegal, 2018
Table **Total Customer PDAM by Subdistrict in Tegal Regency, 2018**

Kecamatan Subdistrict	Jumlah Pelanggan/Total Customer					
	Sosial	Rumah Tangga	Instansi Pemerintah	Dunia Usaha	Khusus	Tangki Air
(1)	(2)	(3)	(4)	(5)	(6)	(7)
010 Margasari	3	320	5	1	-	-
020 Bumijawa	-	-	-	-	-	-
030 Bojong	9	421	11	7	-	-
040 Balapulang	20	1 960	36	6	-	-
050 Pagerbarang	5	935	15	4	-	-
060 Lebaksiu	27	2 401	27	6	-	-
070 Jatinegara	7	410	9	10	-	-
080 Kedungbanteng	-	48	-	-	-	1
090 Pangkah	2	296	1	2	-	1
100 Slawi	106	7 841	187	262	-	-
110 Dukuwaru	66	5 223	39	21	-	-
120 Adiwerna	35	4 044	58	98	-	-
130 Dukuhturi	48	4 854	20	38	-	-
140 Talang	31	4 622	12	27	-	2
150 Tarub	3	470	2	4	-	11
160 Kramat	17	7 151	17	55	1	29
170 Suradadi	-	-	-	-	-	53
180 Warureja	7	369	9	1	-	1
2018	386	41 365	448	542	1	98
2017	266	39 228	431	595	1	98
2016	685	34 929	388	458	1	-

Sumber: PDAM Kabupaten Tegal

PERDAGANGAN

Trade

7

Nilai Ekspor, 2018
Rp **252** Milyar

Nilai Impor, 2018
Rp **49** Milyar



Exports in 2018 amounted to **252** billion
Imports in 2018 amounted to **49** billion

Ekspor tahun 2018
sebesar **252** Milyar
Impor tahun 2018
sebesar **49** Milyar

PENJELASAN TEKNIS**TECHNICAL NOTES**

- | | |
|--|---|
| <p>1. Sistem pencatatan Statistik Ekspor dan Impor adalah “General Trade” dengan wilayah pencatatan meliputi seluruh wilayah kepabeanaan Indonesia.</p> | <p>1. <i>The recording of export and import statistics is based on General Trade System covering all Indonesian customs areas.</i></p> |
| <p>2. Pengesahan dokumen kepabeanaan ekspor dan impor dilakukan oleh Bea dan Cukai berdasarkan Persetujuan Muat/Bongkar Barang.</p> | <p>2. <i>The legalization of customs export and import documents is conducted by the Customs and Excise Office.</i></p> |
| <p>3. Data ekspor berasal dari dokumen kepabeanaan BC 3 0 atau yang disebut dokumen Pemberitahuan Ekspor Barang (PEB) yang diisi oleh eksportir.</p> | <p>3. <i>The export data are compiled based on customs export documents BC 3 0 or known as Export Declarations (PEB), filled by exporters.</i></p> |
| <p>4. Data impor berasal dari dokumen kepabeanaan BC 20 atau yang disebut dokumen Pemberitahuan Impor Barang (PIB), Pemberitahuan Impor Barang Khusus (PIBK), Pemberitahuan Pabean Free Trade Zone (PPFTZ) dan dokumen kepabeanaan BC 23 yang mencatat impor barang dari Luar Negeri ke Kawasan Berikat.</p> | <p>4. <i>The import data are compiled based on customs import documents BC 20 or known as Import Declarations Form (PIB), Import Declarations Form for Special Commodity (PIBK), Customs Declaration Form for Free Trade Zone (PPFTZ), and customs import documents BC 23 which records import goods from foreign country to Bounded Zones Area .</i></p> |
| <p>5. Barang-barang yang dikirim ke luar</p> | <p>5. <i>Goods send abroad for processing</i></p> |

negeri untuk diolah dicatat sebagai ekspor, sedangkan hasil olahan yang dikembalikan ke Indonesia dicatat sebagai impor.

6. Barang-barang luar negeri yang diolah di dalam negeri dicatat sebagai barang impor meskipun barang olahan tersebut akan kembali ke luar negeri.
7. Barang-barang yang tidak dicakup dalam pencatatan:
 - a Pakaian dan barang-barang perhiasan penumpang.
 - b Barang-barang bawaan penumpang dari/ke luar negeri untuk dipakai sendiri, kecuali lemari es, pesawat televisi, dan sebagainya.
 - c Barang-barang untuk keperluan perwakilan kedutaan suatu Negara.
 - d Barang-barang ekspedisi dan ekshibisi atau pameran.
 - e Barang-barang untuk militer yang diimpor langsung oleh angkatan bersenjata.
 - f Pembungkus/peti kemas untuk diisi kembali.
 - g Uang dan surat-surat berharga

purposes are recorded as export while its product sent to Indonesia are recorded as import.

6. *Foreign goods processed in Indonesia are still recorded as imports although the products will be sent to abroad.*
7. *The following goods are not included in the statistics:*
 - a Clothings and passengers' jewelry.*
 - b Luggage of passengers for own use, except refrigerators, television sets, etc.*
 - c Goods imported/exported for the use of foreign representative countries/embassies.*
 - d Goods for expeditions, and shows or exhibitions*
 - e Military goods directly imported by the Armed Forces.*
 - f Packings/containers to be refilled.*
 - g Bank notes and securities.*
 - h Sample goods .*

h Barang-barang contoh.

8. Sistem pengolahan dokumen impor/ekspor Indonesia adalah sistem "Carry Over" yaitu dokumen ditunggu selama satu bulan, setelah bulan berjalan, sedangkan dokumen- masuk pada bulan berjalan, dokumen yang terlambat akan diolah pada bulan berikutnya. Dengan demikian dokumen bulan-bulan sebelumnya yang terlambat diterima dan diperlakukan sebagai dokumen bulan pengolahan.
 9. **Pelabuhan Muat** adalah pelabuhan darimana barang diangkut ke luar negeri atau diekspor.
 10. **Negara tujuan** adalah negara tujuan akhir yang diketahui untuk barang ekspor yang dikirim ke luar negeri.
 11. **Jenis komoditi** adalah barang ekspor yang dicatat sesuai kode *Harmonized System* (HS).
8. *The carry-over system is used in processing Indonesian export and import documents Documents are processed one month after the current month, while those received later will be processed for the succeeding month. This means previous documents received in the current month will be treated as processed documents.*
 9. ***Port of loading*** is port where the goods are transported out of the country or exported .
 10. ***Country of destination*** is country that is known to export goods sent abroad .
 11. ***Type commodity*** is exported goods recorded based on *Harmonized System* (HS) code.

ULASAN**DESCRIPTION****Perdagangan**

Pembangunan di Sektor Perdagangan diarahkan pada terciptanya sistem perdagangan yang makin efisien dan efektif, mampu memperluas pasar serta dapat membentuk harga yang wajar.

Data dari Dinas Perdagangan, Koperasi, Usaha Kecil dan Menengah Kabupaten Tegal menunjukkan bahwa ekspor di Kabupaten Tegal pada tahun 2018 sebesar Rp 251.502.046.617 dan impor sebesar Rp 48.845.810.350.

Koperasi

Koperasi sebagai badan usaha yang semakin mandiri dan andal dituntut untuk mampu memajukan kesejahteraan anggotanya. Pembangunan koperasi sebagai wadah kegiatan ekonomi rakyat diarahkan agar makin memiliki kemampuan menjadi badan usaha yang efisien dan menjadi gerakan ekonomi rakyat yang tangguh.

Tahun 2018, jumlah koperasi Unit Desa (KUD) sama dengan tahun sebelumnya, dengan jumlah anggota

Trading

Development in the Trade Sector aimed at the creation of a trading system more efficient and effective, able to expand the market and can form a reasonable price.

Data from Trade, Cooperatives, Small and Medium Enterprises Office of Tegal Regency showed that exports in Tegal regency in 2018 amounted to Rp 251,502,046,617 and imports amounted to Rp 48,845,810,350.

Cooperative

The cooperative as a business entity that is increasingly independent and reliable is required to advance the welfare of its members. Development of cooperatives as a forum for people's economic activities directed to increasingly have the ability to become an efficient enterprise and become a popular economic movement is tough.

In 2018, the number of the Village Unit Cooperatives (KUD) same with the previous year, with the number of members 51,198 people and the

TRADE

51.198 anggota dan jumlah karyawan *number of employees 129 people.*
129 orang.

<https://tegalkab.bps.go.id>

Tabel 7.1 Nilai Ekspor dan Impor Kabupaten Tegal, 2018
Table Value of Exports and Imports Tegal Regency, 2018

Uraian	Volume	Nilai (Rp)
(1)	(2)	(3)
01 Ekspor/Exports		251 502 046 617
02 Impor/Imports		48 845 810 350

Sumber: Dinas Perdagangan, Koperasi, Usaha Kecil dan Menengah Kabupaten Tegal

Tabel 7.2 Nilai Investasi Penanaman Modal Dalam Negeri di Kabupaten Tegal, 2018
Table Investment Value of Domestic Investment in Tegal Regency, 2018

Nilai Investasi		Penyertaan Modal	Total Investasi
SPIPISE	Non SPIPISE		
(1)	(2)	(3)	(4)
510 100 000 000	563 762 531 863	-	1 073 862 531 863

Sumber: Dinas Penanaman Modal dan Pelayanan Terpadu Satu Pintu Kabupaten Tegal

Keterangan:

SPIPISE : Sistem Pelayanan Informasi dan Perizinan dan Investasi Secara Elektronik

Sumber Data SPIPISE : BKPM RI

Sumber Data Non SPIPISE : DPMPSTP Kabupaten Tegal

Tabel 7.3 Realisasi Investasi Penanaman Modal di Kabupaten Tegal, 2018
Table Investment Realization of Investment in Tegal Regency, 2018

Realisasi Investasi / <i>Investment Realization</i>	2017	2018
(1)	(2)	(3)
NILAI INVESTASI (Rp)	1 810 031 900 000	1 554 662 531 863
Investasi PMA	1 243 150 000 000	480 800 000 000
Investasi PMDN	248 271 900 000	510 100 000 000
Non SPIPISE	318 610 000 000	563 762 531 863
Penyertaan Modal	-	-
TENAGA KERJA INDONESIA	18 185	37 596
SPIPISE		
PMA	10 995	1 239
PMDN	2 057	1 318
Non SPIPISE	7 516	35 039
TENAGA KERJA ASING	14	4
SPIPISE		
PMA	14	4
PMDN	-	-
Non SPIPISE	-	-

Sumber: Dinas Penanaman Modal dan Pelayanan Terpadu Satu Pintu Kabupaten Tegal

Keterangan:

SPIPISE : Sistem Pelayanan Informasi dan Perizinan dan Investasi Secara Elektronik

Tabel 7.4 Jumlah Perizinan di Kabupaten Tegal, 2018
Table Number of of Licensing in Tegal Regency, 2018

	Jenis Perizinan <i>Kind of License</i>	Januari <i>January</i>	
		Jumlah Izin	Realisasi PAD
	(1)	(2)	(3)
01	IMB	167	108.615.900
02	Izin Gangguang (HO)	-	-
03	Izin Trayek	13	1.995.000
	Kartu Pengawasan&Kartu Jam Perjalanan	19	475.000
	Izin Insidentil	1	30.000
04	Izin Usaha Perikanan	-	-
-	Surat Izin Usaha Perikanan	-	-
-	Surat Izin Penangkapan Ikan	-	-
05	Izin Usaha Angkutan	-	-
06	Tanda Daftar Usaha Pariwisata (TDUP)	1	-
-	<i>Daya Tarik Wisata Pengelolaan Permandian Air Panas Alami</i>	-	-
-	<i>Pengelolaan Gua</i>	-	-
-	<i>Kawasan Pariwisata</i>	-	-
-	<i>Jasa Transportasi Wisata</i>	-	-
-	<i>Jasa Perjalanan Wisata</i>	-	-
-	<i>Jasa Makanan dan Minuman</i>	1	-
-	<i>Penyediaan Akomodasi</i>	-	-
-	<i>Penyelenggaraan Kegiatan Hiburan&Rekreasi</i>	-	-
-	<i>Penyelenggaraan Pertemuan, Perjalanan Intensif, Konferensi, dan Pameran</i>	-	-
-	<i>Jasa Informasi Pariwisata</i>	-	-
-	<i>Jasa Konsultan Pariwisata</i>	-	-
-	<i>Jasa Pramuwisata</i>	-	-
-	<i>Wisata Tirta</i>	-	-
-	<i>Spa (Solusi Pera Aqua)</i>	-	-
07	Izin Pemasangan Reklame	13	-
08	Izin Lokasi	17	-
09	Izin Perubahan Penggunaan Tanah Pertanian ke Non Pertanian (IPPT)	-	-
10	Izin Penerbitan SIUP	97	-
11	Izin Usaha Industri (IUI)	3	-
12	Izin Tanda Daftar Industri (TDI)	-	-
13	Izin Usaha Pengelolaan Pasar Tradisional (IUP2T)	-	-

Lanjutan Tabel/*Continued Table 7.4*

	Jenis Perizinan <i>Kind of License</i>	Januari <i>January</i>	
		Jumlah	Realisasi
		Izin	PAD
(1)	(2)	(3)	
14	Izin Usaha Pusat Perbelanjaan (IUPP)&Izin Usaha Toko Modern (IUTM)	-	-
15	Izin Usaha Jasa Konstruksi (IUJK)	23	-
16	Perizinan dan Non Perizinan Pelayanan Bidang Kesehatan	125	550.000
-	Izin Puskesmas	-	-
-	Izin Klinik	-	-
-	Izin Mendirikan&Operasional RS Kelas C&Kelas D	-	-
-	Izin Apotek	5	-
-	Izin Toko Obat/Pedagang Eceran	-	-
-	Izin Laboratorium Klinik	-	-
-	Izin Pelayanan Radiologi Diagnostik	-	-
-	Izin Penyelenggaraan Optik	-	-
-	Izin Toko Alat Kesehatan	-	-
-	Izin Usaha Mikro Obat Tradisional (UMOT)	-	-
-	Sertifikat Laik Sehat	6	300.000
-	Sertifikat P-IRT	5	250.000
-	Izin Praktik&Izin Kerja Tenaga Kesehatan		
-	Dokter, Dokter Gigi, Dokter Spesialis, Dokter Gigi Spesialis (SIP)	40	-
-	Praktek Apoteker (SIPA dan SIKA) dan Tenaga Teknis Kefarmasian (SIKTKK)	16	-
-	Pratik Bidan (SIPB dan SIKP)	45	-
-	Pratik Perawat (SIPP dan SIKP)	-	-
-	Perawat Anestesi (SIKPA)	-	-
-	Perawat Gigi (SIPPG dan SIKPG)	-	-
-	Fisioterapis (SIPF dan SIKF)	2	-
-	Radiografer (SIKR)	1	-
-	Refraksi Optisien (SIKRO) dan Optometris (SIKO)	-	-
-	Terapis Wicara (SIPTW dan SIKTW)	-	-
-	Okupasi Terapis (SIPT dan SIKOT)	-	-
-	Ortotis Prostetis (SIPOP dan SIKOP)	-	-
-	Tenaga Gizi (SIPTGz dan SIKTGz)	-	-
-	Perekam Medis (SIK Perekam Medis)	1	-
-	Tenaga Sanitarian (SIKTS)	-	-
-	Ahli Teknologi Laboratorium Medik (SIP-ATLM)	4	-
-	Tenaga Pengobatan Komplementer - Alternatif (ST-TPKA dan SIK-TPKA)	-	-
-	Izin Pengobat Tradisional (STPT dan SIPT)	-	-

Lanjutan Tabel/*Continued Table 7.4*

	Jenis Perizinan <i>Kind of License</i>	Januari <i>January</i>	
		Jumlah	Realisasi
		Izin	PAD
	(1)	(2)	(3)
17	Izin Pendirian Bursa Kerja Khusus (BKK)	-	-
18	Izin Pendirian Lembaga Pelatihan Kerja Swasta (LPKS)	1	-
19	- Izin Perlindungan dan Pengelolaan Lingkungan Hidup (IPPLH) yang Berkaitan Dengan Pembuangan Air Limbah ke Sumber air	3	-
	- Izin Perlindungan dan Pengelolaan Lingkungan Hidup (IPPLH) yang Berkaitan Dengan Pemanfaatan Air Limbah untuk Aplikasi Pada Tanah	-	-
20	- Izin Pengelolaan Limbah B3 Untuk Kegiatan Penyimpanan Limbah B3	1	-
	- Izin Pengelolaan Limbah B3 Untuk Kegiatan Pengumpulan Limbah B3 Skala Kabupaten	-	-
21	Izin Lingkungan	4	-
22	Izin Penerbitan Tanda Daftar Perusahaan (TDP)	91	-
23	Izin Penerbitan Tanda Daftar Gudang (TDG)	3	-
24	Izin Penanaman Modal	8	-
	- <i>Izin Prinsip Penanaman Modal</i>	4	-
	- <i>Izin Prinsip Investasi Penanaman Modal</i>	-	-
	- <i>Izin Prinsip Perluasan Penanaman Modal</i>	-	-
	- <i>Izin Prinsip Penggabungan Penanaman Modal</i>	-	-
	- <i>Izin Prinsip Perubahan Penanaman Modal</i>	1	-
	- <i>Izin Usaha Penanaman Modal</i>	3	-
	- <i>Izin Usaha Perluasan Penanaman Modal</i>	-	-
	- <i>Izin Usaha Penggabungan Penanaman Modal</i>	-	-
	- <i>Izin Usaha Perubahan Penanaman Modal</i>	-	-
25	Izin Pendidikan Dasar Yang Diselenggarakan Oleh Masyarakat	-	-
26	Izin Pendidikan Anak Usia Dini dan Pendidikan Nonformal Yang Diselenggarakan Masyarakat	2	-
	Jumlah	592	111.665.900

Lanjutan Tabel/*Continued Table 7.4*

	Jenis Perizinan <i>Kind of License</i>	Februari <i>February</i>	
		Jumlah Izin	Realisasi PAD
	(1)	(2)	(3)
01	IMB	255	64.902.050
02	Izin Gangguang (HO)	3	147.600
03	Izin Trayek	7	1.491.000
	Kartu Pengawasan&Kartu Jam Perjalanan	12	300.000
	Izin Insidental	-	-
04	Izin Usaha Perikanan	-	-
-	Surat Izin Usaha Perikanan	-	-
-	Surat Izin Penangkapan Ikan	-	-
05	Izin Usaha Angkutan	-	-
06	Tanda Daftar Usaha Pariwisata (TDUP)	9	-
-	<i>Daya Tarik Wisata Pengelolaan Permandian Air Panas Alami</i>	-	-
-	<i>Pengelolaan Gua</i>	-	-
-	<i>Kawasan Pariwisata</i>	-	-
-	<i>Jasa Transportasi Wisata</i>	1	-
-	<i>Jasa Perjalanan Wisata</i>	-	-
-	<i>Jasa Makanan dan Minuman</i>	4	-
-	<i>Penyediaan Akomodasi</i>	1	-
-	<i>Penyelenggaraan Kegiatan Hiburan&Rekreasi</i>	1	-
-	<i>Penyelenggaraan Pertemuan, Perjalanan Intensif, Konferensi, dan Pameran</i>	-	-
-	<i>Jasa Informasi Pariwisata</i>	-	-
-	<i>Jasa Konsultan Pariwisata</i>	-	-
-	<i>Jasa Pramuwisata</i>	-	-
-	<i>Wisata Tirta</i>	-	-
-	<i>Spa (Solusi Pera Aqua)</i>	-	-
07	Izin Pemasangan Reklame	19	-
08	Izin Lokasi	21	-
09	Izin Perubahan Penggunaan Tanah Pertanian ke Non Pertanian (IPPT)	19	-
10	Izin Penerbitan SIUP	95	-
11	Izin Usaha Industri (IUI)	-	-
12	Izin Tanda Daftar Industri (TDI)	-	-
13	Izin Usaha Pengelolaan Pasar Tradisional (IUP2T)	-	-

Lanjutan Tabel/*Continued Table 7.4*

	Jenis Perizinan <i>Kind of License</i>	Februari <i>February</i>	
		Jumlah	Realisasi
		Izin	PAD
(1)	(2)	(3)	
14	Izin Usaha Pusat Perbelanjaan (IUPP)&Izin Usaha Toko Modern (IUTM)	-	-
15	Izin Usaha Jasa Konstruksi (IUJK)	18	-
16	Perizinan dan Non Perizinan Pelayanan Bidang Kesehatan	119	500.000
-	<i>Izin Puskesmas</i>	-	-
-	<i>Izin Klinik</i>	-	-
-	<i>Izin Mendirikan&Operasional RS Kelas C&Kelas D</i>	-	-
-	<i>Izin Apotek</i>	-	-
-	<i>Izin Toko Obat/Pedagang Eceran</i>	4	-
-	<i>Izin Laboratorium Klinik</i>	-	-
-	<i>Izin Pelayanan Radiologi Diagnostik</i>	-	-
-	<i>Izin Penyelenggaraan Optikal</i>	-	-
-	<i>Izin Toko Alat Kesehatan</i>	2	-
-	<i>Izin Usaha Mikro Obat Tradisional (UMOT)</i>	-	-
-	<i>Sertifikat Laik Sehat</i>	-	250.000
-	<i>Sertifikat P-IRT</i>	5	250.000
-	<i>Izin Praktik&Izin Kerja Tenaga Kesehatan</i>		
-	<i>Dokter, Dokter Gigi, Dokter Spesialis, Dokter Gigi Spesialis (SIP)</i>	30	-
-	<i>Praktek Apoteker (SIPA dan SIKA) dan Tenaga Teknis Kefarmasian (SIKTKK)</i>	15	-
-	<i>Pratik Bidan (SIPB dan SIKP)</i>	40	-
-	<i>Pratik Perawat (SIPP dan SIKP)</i>	6	-
-	<i>Perawat Anestesi (SIKPA)</i>	6	-
-	<i>Perawat Gigi (SIPPG dan SIKPG)</i>	-	-
-	<i>Fisioterapis (SIPF dan SIKF)</i>	-	-
-	<i>Radiografer (SIKR)</i>	1	-
-	<i>Refraksi Optisien (SIKRO) dan Optometris (SIKO)</i>	2	-
-	<i>Terapis Wicara (SIPTW dan SIKTW)</i>	-	-
-	<i>Okupasi Terapis (SIPOT dan SIKOT)</i>	-	-
-	<i>Ortotis Prostetis (SIPOP dan SIKOP)</i>	-	-
-	<i>Tenaga Gizi (SIPTGz dan SIKTGz)</i>	1	-
-	<i>Perekam Medis (SIK Perekam Medis)</i>	-	-
-	<i>Tenaga Sanitarian (SIKTS)</i>	-	-
-	<i>Ahli Teknologi Laboratorium Medik (SIP-ATLM)</i>	2	-
-	<i>Tenaga Pengobatan Komplementer - Alternatif (ST-TPKA dan SIK-TPKA)</i>	-	-
-	<i>Izin Pengobat Tradisonal (STPT dan SIPT)</i>	-	-

Lanjutan Tabel/*Continued Table 7.4*

	Jenis Perizinan <i>Kind of License</i>	Februari <i>February</i>	
		Jumlah	Realisasi
		Izin	PAD
	(1)	(2)	(3)
17	Izin Pendirian Bursa Kerja Khusus (BKK)	1	-
18	Izin Pendirian Lembaga Pelatihan Kerja Swasta (LPKS)	1	-
19	- Izin Perlindungan dan Pengelolaan Lingkungan Hidup (IPPLH) yang Berkaitan Dengan Pembuangan Air Limbah ke Sumber air	-	-
	- Izin Perlindungan dan Pengelolaan Lingkungan Hidup (IPPLH) yang Berkaitan Dengan Pemanfaatan Air Limbah untuk Aplikasi Pada Tanah	-	-
20	- Izin Pengelolaan Limbah B3 Untuk Kegiatan Penyimpanan Limbah B3	-	-
	- Izin Pengelolaan Limbah B3 Untuk Kegiatan Pengumpulan Limbah B3 Skala Kabupaten	-	-
21	Izin Lingkungan	4	-
22	Izin Penerbitan Tanda Daftar Perusahaan (TDP)	116	-
23	Izin Penerbitan Tanda Daftar Gudang (TDG)	2	-
24	Izin Penanaman Modal	8	-
	- <i>Izin Prinsip Penanaman Modal</i>	-	-
	- <i>Izin Prinsip Investasi Penanaman Modal</i>	-	-
	- <i>Izin Prinsip Perluasan Penanaman Modal</i>	-	-
	- <i>Izin Prinsip Penggabungan Penanaman Modal</i>	-	-
	- <i>Izin Prinsip Perubahan Penanaman Modal</i>	-	-
	- <i>Izin Usaha Penanaman Modal</i>	8	-
	- <i>Izin Usaha Perluasan Penanaman Modal</i>	-	-
	- <i>Izin Usaha Penggabungan Penanaman Modal</i>	-	-
	- <i>Izin Usaha Perubahan Penanaman Modal</i>	-	-
25	Izin Pendidikan Dasar Yang Diselenggarakan Oleh Masyarakat	1	-
26	Izin Pendidikan Anak Usia Dini dan Pendidikan Nonformal Yang Diselenggarakan Masyarakat	2	-
Jumlah		712	67.340.650

Lanjutan Tabel/*Continued Table 7.4*

	Jenis Perizinan <i>Kind of License</i>	Maret <i>March</i>	
		Jumlah Izin	Realisasi PAD
	(1)	(2)	(3)
01	IMB	154	141.149.200
02	Izin Gangguang (HO)	-	-
03	Izin Trayek	11	1.755.000
	Kartu Pengawasan&Kartu Jam Perjalanan	20	500.000
	Izin Insidental	2	60.000
04	Izin Usaha Perikanan	-	-
-	Surat Izin Usaha Perikanan	-	-
-	Surat Izin Penangkapan Ikan	-	-
05	Izin Usaha Angkutan	-	-
06	Tanda Daftar Usaha Pariwisata (TDUP)	6	-
-	<i>Daya Tarik Wisata Pengelolaan Permandian Air Panas Alami</i>	-	-
-	<i>Pengelolaan Gua</i>	-	-
-	<i>Kawasan Pariwisata</i>	-	-
-	<i>Jasa Transportasi Wisata</i>	1	-
-	<i>Jasa Perjalanan Wisata</i>	-	-
-	<i>Jasa Makanan dan Minuman</i>	-	-
-	<i>Penyediaan Akomodasi</i>	-	-
-	<i>Penyelenggaraan Kegiatan Hiburan&Rekreasi</i>	4	-
-	<i>Penyelenggaraan Pertemuan, Perjalanan Intensif, Konferensi, dan Pameran</i>	-	-
-	<i>Jasa Informasi Pariwisata</i>	-	-
-	<i>Jasa Konsultan Pariwisata</i>	-	-
-	<i>Jasa Pramuwisata</i>	-	-
-	<i>Wisata Tirta</i>	-	-
-	<i>Spa (Solusi Pera Aqua)</i>	-	-
07	Izin Pemasangan Reklame	22	-
08	Izin Lokasi	21	-
09	Izin Perubahan Penggunaan Tanah Pertanian ke Non Pertanian (IPPT)	19	-
10	Izin Penerbitan SIUP	116	-
11	Izin Usaha Industri (IUI)	-	-
12	Izin Tanda Daftar Industri (TDI)	-	-
13	Izin Usaha Pengelolaan Pasar Tradisional (IUP2T)	-	-

Lanjutan Tabel/*Continued Table 7.4*

	Jenis Perizinan <i>Kind of License</i>	Maret <i>March</i>	
		Jumlah Izin	Realisasi PAD
	(1)	(2)	(3)
14	Izin Usaha Pusat Perbelanjaan (IUPP)&Izin Usaha Toko Modern (IUTM)	-	-
15	Izin Usaha Jasa Konstruksi (IUJK)	22	-
16	Perizinan dan Non Perizinan Pelayanan Bidang Kesehatan	138	700.000
-	<i>Izin Puskesmas</i>	-	-
-	<i>Izin Klinik</i>	1	-
-	<i>Izin Mendirikan&Operasional RS Kelas C&Kelas D</i>	-	-
-	<i>Izin Apotek</i>	4	-
-	<i>Izin Toko Obat/Pedagang Eceran</i>	-	-
-	<i>Izin Laboratorium Klinik</i>	-	-
-	<i>Izin Pelayanan Radiologi Diagnostik</i>	-	-
-	<i>Izin Penyelenggaraan Optikal</i>	-	-
-	<i>Izin Toko Alat Kesehatan</i>	-	-
-	<i>Izin Usaha Mikro Obat Tradisional (UMOT)</i>	-	-
-	<i>Sertifikat Laik Sehat</i>	13	650.000
-	<i>Sertifikat P-IRT</i>	1	50.000
-	<i>Izin Praktik&Izin Kerja Tenaga Kesehatan</i>		
-	<i>Dokter, Dokter Gigi, Dokter Spesialis, Dokter Gigi Spesialis (SIP)</i>	37	-
-	<i>Praktek Apoteker (SIPA dan SIKA) dan Tenaga Teknis Kefarmasian (SIKTKK)</i>	9	-
-	<i>Pratik Bidan (SIPB dan SIKP)</i>	36	-
-	<i>Pratik Perawat (SIPP dan SIKP)</i>	20	-
-	<i>Perawat Anestesi (SIKPA)</i>	-	-
-	<i>Perawat Gigi (SIPPG dan SIKPG)</i>	4	-
-	<i>Fisioterapis (SIPF dan SIKF)</i>	-	-
-	<i>Radiografer (SIKR)</i>	1	-
-	<i>Refraksi Optisien (SIKRO) dan Optometris (SIKO)</i>	-	-
-	<i>Terapis Wicara (SIPTW dan SIKTW)</i>	-	-
-	<i>Okupasi Terapis (SIPOT dan SIKOT)</i>	-	-
-	<i>Ortotis Prostetis (SIPOP dan SIKOP)</i>	-	-
-	<i>Tenaga Gizi (SIPTGz dan SIKTGz)</i>	3	-
-	<i>Perekam Medis (SIK Perekam Medis)</i>	1	-
-	<i>Tenaga Sanitarian (SIKTS)</i>	1	-
-	<i>Ahli Teknologi Laboratorium Medik (SIP-ATLM)</i>	7	-
-	<i>Tenaga Pengobatan Komplementer - Alternatif (ST-TPKA dan SIK-TPKA)</i>	-	-
-	<i>Izin Pengobat Tradisional (STPT dan SIPT)</i>	-	-

Lanjutan Tabel/*Continued Table 7.4*

	Jenis Perizinan <i>Kind of License</i>	Maret <i>March</i>	
		Jumlah Izin	Realisasi PAD
	(1)	(2)	(3)
17	Izin Pendirian Bursa Kerja Khusus (BKK)	-	-
18	Izin Pendirian Lembaga Pelatihan Kerja Swasta (LPKS)	2	-
19	- Izin Perlindungan dan Pengelolaan Lingkungan Hidup (IPPLH) yang Berkaitan Dengan Pembuangan Air Limbah ke Sumber air	-	-
	- Izin Perlindungan dan Pengelolaan Lingkungan Hidup (IPPLH) yang Berkaitan Dengan Pemanfaatan Air Limbah untuk Aplikasi Pada Tanah	-	-
20	- Izin Pengelolaan Limbah B3 Untuk Kegiatan Penyimpanan Limbah B3	-	-
	- Izin Pengelolaan Limbah B3 Untuk Kegiatan Pengumpulan Limbah B3 Skala Kabupaten	-	-
21	Izin Lingkungan	9	-
22	Izin Penerbitan Tanda Daftar Perusahaan (TDP)	127	-
23	Izin Penerbitan Tanda Daftar Gudang (TDG)	1	-
24	Izin Penanaman Modal	7	-
	- <i>Izin Prinsip Penanaman Modal</i>	6	-
	- <i>Izin Prinsip Investasi Penanaman Modal</i>	0	-
	- <i>Izin Prinsip Perluasan Penanaman Modal</i>	0	-
	- <i>Izin Prinsip Penggabungan Penanaman Modal</i>	0	-
	- <i>Izin Prinsip Perubahan Penanaman Modal</i>	0	-
	- <i>Izin Usaha Penanaman Modal</i>	1	-
	- <i>Izin Usaha Perluasan Penanaman Modal</i>	0	-
	- <i>Izin Usaha Penggabungan Penanaman Modal</i>	0	-
	- <i>Izin Usaha Perubahan Penanaman Modal</i>	0	-
25	Izin Pendidikan Dasar Yang Diselenggarakan Oleh Masyarakat	-	-
26	Izin Pendidikan Anak Usia Dini dan Pendidikan Nonformal Yang Diselenggarakan Masyarakat	15	-
	Jumlah	692	144.164.200

Lanjutan Tabel/*Continued Table 7.4*

	Jenis Perizinan <i>Kind of License</i>	April <i>April</i>	
		Jumlah Izin	Realisasi PAD
	(1)	(2)	(3)
01	IMB	93	66.587.625
02	Izin Gangguang (HO)	1	25.000
03	Izin Trayek	7	1.068.000
	Kartu Pengawasan&Kartu Jam Perjalanan	19	475.000
	Izin Insidentil	3	90.000
04	Izin Usaha Perikanan	-	-
-	Surat Izin Usaha Perikanan	-	-
-	Surat Izin Penangkapan Ikan	-	-
05	Izin Usaha Angkutan	2	-
06	Tanda Daftar Usaha Pariwisata (TDUP)	2	-
-	<i>Daya Tarik Wisata Pengelolaan Permandian Air Panas Alami</i>	-	-
-	<i>Pengelolaan Gua</i>	-	-
-	<i>Kawasan Pariwisata</i>	-	-
-	<i>Jasa Transportasi Wisata</i>	-	-
-	<i>Jasa Perjalanan Wisata</i>	-	-
-	<i>Jasa Makanan dan Minuman</i>	-	-
-	<i>Penyediaan Akomodasi</i>	-	-
-	<i>Penyelenggaraan Kegiatan Hiburan&Rekreasi</i>	1	-
-	<i>Penyelenggaraan Pertemuan, Perjalanan Intensif, Konferensi, dan Pameran</i>	-	-
-	<i>Jasa Informasi Pariwisata</i>	-	-
-	<i>Jasa Konsultan Pariwisata</i>	-	-
-	<i>Jasa Pramuwisata</i>	-	-
-	<i>Wisata Tirta</i>	-	-
-	<i>Spa (Solusi Pera Aqua)</i>	-	-
07	Izin Pemasangan Reklame	36	-
08	Izin Lokasi	13	-
09	Izin Perubahan Penggunaan Tanah Pertanian ke Non Pertanian (IPPT)	11	-
10	Izin Penerbitan SIUP	89	-
11	Izin Usaha Industri (IUI)	-	-
12	Izin Tanda Daftar Industri (TDI)	-	-
13	Izin Usaha Pengelolaan Pasar Tradisional (IUP2T)	-	-

Lanjutan Tabel/Continued Table 7.4

	Jenis Perizinan Kind of License	April April	
		Jumlah	Realisasi
		Izin	PAD
(1)	(2)	(3)	
14	Izin Usaha Pusat Perbelanjaan (IUPP)&Izin Usaha Toko Modern (IUTM)	-	-
15	Izin Usaha Jasa Konstruksi (IUJK)	32	-
16	Perizinan dan Non Perizinan Pelayanan Bidang Kesehatan	191	950.000
-	<i>Izin Puskesmas</i>	-	-
-	<i>Izin Klinik</i>	1	-
-	<i>Izin Mendirikan&Operasional RS Kelas C&Kelas D</i>	-	-
-	<i>Izin Apotek</i>	5	-
-	<i>Izin Toko Obat/Pedagang Eceran</i>	-	-
-	<i>Izin Laboratorium Klinik</i>	-	-
-	<i>Izin Pelayanan Radiologi Diagnostik</i>	-	-
-	<i>Izin Penyelenggaraan Optikal</i>	-	-
-	<i>Izin Toko Alat Kesehatan</i>	-	-
-	<i>Izin Usaha Mikro Obat Tradisional (UMOT)</i>	-	-
-	<i>Sertifikat Laik Sehat</i>	13	650.000
-	<i>Sertifikat P-IRT</i>	6	300.000
-	<i>Izin Praktik&Izin Kerja Tenaga Kesehatan</i>		
-	<i>Dokter, Dokter Gigi, Dokter Spesialis, Dokter Gigi Spesialis (SIP)</i>	12	-
-	<i>Praktek Apoteker (SIPA dan SIKA) dan Tenaga Teknis Kefarmasian (SIKTKK)</i>	10	-
-	<i>Pratik Bidan (SIPB dan SIKP)</i>	116	-
-	<i>Pratik Perawat (SIPP dan SIKP)</i>	16	-
-	<i>Perawat Anestesi (SIKPA)</i>	-	-
-	<i>Perawat Gigi (SIPPG dan SIKPG)</i>	-	-
-	<i>Fisioterapis (SIPF dan SIKF)</i>	-	-
-	<i>Radiografer (SIKR)</i>	-	-
-	<i>Refraksioni Optisien (SIKRO) dan Optometris (SIKO)</i>	-	-
-	<i>Terapis Wicara (SIPTW dan SIKTW)</i>	-	-
-	<i>Okupasi Terapis (SIPOT dan SIKOT)</i>	-	-
-	<i>Ortotis Prostetis (SIPOP dan SIKOP)</i>	-	-
-	<i>Tenaga Gizi (SIPTGz dan SIKTGz)</i>	3	-
-	<i>Perekam Medis (SIK Perekam Medis)</i>	1	-
-	<i>Tenaga Sanitarian (SIKTS)</i>	2	-
-	<i>Ahli Teknologi Laboratorium Medik (SIP-ATLM)</i>	6	-
-	<i>Tenaga Pengobatan Komplementer - Alternatif (ST-TPKA dan SIK-TPKA)</i>	-	-
-	<i>Izin Pengobat Tradisional (STPT dan SIPT)</i>	-	-

Lanjutan Tabel/*Continued Table 7.4*

	Jenis Perizinan <i>Kind of License</i>	April <i>April</i>	
		Jumlah Izin	Realisasi PAD
	(1)	(2)	(3)
17	Izin Pendirian Bursa Kerja Khusus (BKK)	-	-
18	Izin Pendirian Lembaga Pelatihan Kerja Swasta (LPKS)	1	-
19	- Izin Perlindungan dan Pengelolaan Lingkungan Hidup (IPPLH) yang Berkaitan Dengan Pembuangan Air Limbah ke Sumber air	-	-
	- Izin Perlindungan dan Pengelolaan Lingkungan Hidup (IPPLH) yang Berkaitan Dengan Pemanfaatan Air Limbah untuk Aplikasi Pada Tanah	-	-
20	- Izin Pengelolaan Limbah B3 Untuk Kegiatan Penyimpanan Limbah B3	1	-
	- Izin Pengelolaan Limbah B3 Untuk Kegiatan Pengumpulan Limbah B3 Skala Kabupaten	-	-
21	Izin Lingkungan	8	-
22	Izin Penerbitan Tanda Daftar Perusahaan (TDP)	103	-
23	Izin Penerbitan Tanda Daftar Gudang (TDG)	-	-
24	Izin Penanaman Modal	13	-
	- <i>Izin Prinsip Penanaman Modal</i>	9	-
	- <i>Izin Prinsip Investasi Penanaman Modal</i>	-	-
	- <i>Izin Prinsip Perluasan Penanaman Modal</i>	-	-
	- <i>Izin Prinsip Penggabungan Penanaman Modal</i>	-	-
	- <i>Izin Prinsip Perubahan Penanaman Modal</i>	-	-
	- <i>Izin Usaha Penanaman Modal</i>	4	-
	- <i>Izin Usaha Perluasan Penanaman Modal</i>	-	-
	- <i>Izin Usaha Penggabungan Penanaman Modal</i>	-	-
	- <i>Izin Usaha Perubahan Penanaman Modal</i>	-	-
25	Izin Pendidikan Dasar Yang Diselenggarakan Oleh Masyarakat	2	-
26	Izin Pendidikan Anak Usia Dini dan Pendidikan Nonformal Yang Diselenggarakan Masyarakat	1	-
	Jumlah	628	69.195.625

Lanjutan Tabel/*Continued Table 7.4*

	Jenis Perizinan <i>Kind of License</i>	Mei <i>May</i>	
		Jumlah Izin	Realisasi PAD
	(1)	(2)	(3)
01	IMB	114	73.961.700
02	Izin Gangguang (HO)	-	-
03	Izin Trayek	10	1.527.000
	Kartu Pengawasan&Kartu Jam Perjalanan	21	525.000
	Izin Insidentil	2	60.000
04	Izin Usaha Perikanan	-	-
-	Surat Izin Usaha Perikanan	-	-
-	Surat Izin Penangkapan Ikan	-	-
05	Izin Usaha Angkutan	1	-
06	Tanda Daftar Usaha Pariwisata (TDUP)	4	-
-	<i>Daya Tarik Wisata Pengelolaan Permandian Air Panas Alami</i>	-	-
-	<i>Pengelolaan Gua</i>	-	-
-	<i>Kawasan Pariwisata</i>	-	-
-	<i>Jasa Transportasi Wisata</i>	-	-
-	<i>Jasa Perjalanan Wisata</i>	-	-
-	<i>Jasa Makanan dan Minuman</i>	4	-
-	<i>Penyediaan Akomodasi</i>	-	-
-	<i>Penyelenggaraan Kegiatan Hiburan&Rekreasi</i>	-	-
-	<i>Penyelenggaraan Pertemuan, Perjalanan Intensif, Konferensi, dan Pameran</i>	-	-
-	<i>Jasa Informasi Pariwisata</i>	-	-
-	<i>Jasa Konsultan Pariwisata</i>	-	-
-	<i>Jasa Pramuwisata</i>	-	-
-	<i>Wisata Tirta</i>	-	-
-	<i>Spa (Solusi Pera Aqua)</i>	-	-
07	Izin Pemasangan Reklame	9	-
08	Izin Lokasi	18	-
09	Izin Perubahan Penggunaan Tanah Pertanian ke Non Pertanian (IPPT)	2	-
10	Izin Penerbitan SIUP	53	-
11	Izin Usaha Industri (IUI)	-	-
12	Izin Tanda Daftar Industri (TDI)	-	-
13	Izin Usaha Pengelolaan Pasar Tradisional (IUP2T)	-	-

Lanjutan Tabel/*Continued Table 7.4*

	Jenis Perizinan <i>Kind of License</i>	Mei <i>May</i>	
		Jumlah Izin	Realisasi PAD
	(1)	(2)	(3)
14	Izin Usaha Pusat Perbelanjaan (IUPP)&Izin Usaha Toko Modern (IUTM)	-	-
15	Izin Usaha Jasa Konstruksi (IUJK)	26	-
16	Perizinan dan Non Perizinan Pelayanan Bidang Kesehatan	183	550.000
-	<i>Izin Puskesmas</i>	-	-
-	<i>Izin Klinik</i>	-	-
-	<i>Izin Mendirikan&Operasional RS Kelas C&Kelas D</i>	-	-
-	<i>Izin Apotek</i>	5	-
-	<i>Izin Toko Obat/Pedagang Eceran</i>	-	-
-	<i>Izin Laboratorium Klinik</i>	-	-
-	<i>Izin Pelayanan Radiologi Diagnostik</i>	-	-
-	<i>Izin Penyelenggaraan Optikal</i>	-	-
-	<i>Izin Toko Alat Kesehatan</i>	-	-
-	<i>Izin Usaha Mikro Obat Tradisional (UMOT)</i>	-	-
-	<i>Sertifikat Laik Sehat</i>	10	500.000
-	<i>Sertifikat P-IRT</i>	1	50.000
-	<i>Izin Praktik&Izin Kerja Tenaga Kesehatan</i>		
-	<i>Dokter, Dokter Gigi, Dokter Spesialis, Dokter Gigi Spesialis (SIP)</i>	13	-
-	<i>Praktek Apoteker (SIPA dan SIKA) dan Tenaga Teknis Kefarmasian (SIKTKK)</i>	15	-
-	<i>Pratik Bidan (SIPB dan SIKP)</i>	96	-
-	<i>Pratik Perawat (SIPP dan SIKP)</i>	20	-
-	<i>Perawat Anestesi (SIKPA)</i>	-	-
-	<i>Perawat Gigi (SIPPG dan SIKPG)</i>	17	-
-	<i>Fisioterapis (SIPF dan SIKF)</i>	-	-
-	<i>Radiografer (SIKR)</i>	-	-
-	<i>Refraksi Optisien (SIKRO) dan Optometris (SIKO)</i>	-	-
-	<i>Terapis Wicara (SIPTW dan SIKTW)</i>	-	-
-	<i>Okupasi Terapis (SIPOT dan SIKOT)</i>	-	-
-	<i>Ortotis Prostetis (SIPOP dan SIKOP)</i>	-	-
-	<i>Tenaga Gizi (SIPTGz dan SIKTGz)</i>	1	-
-	<i>Perekam Medis (SIK Perekam Medis)</i>	-	-
-	<i>Tenaga Sanitarian (SIKTS)</i>	1	-
-	<i>Ahli Teknologi Laboratorium Medik (SIP-ATLM)</i>	4	-
-	<i>Tenaga Pengobatan Komplementer - Alternatif (ST-TPKA dan SIK-TPKA)</i>	-	-
-	<i>Izin Pengobat Tradisional (STPT dan SIPT)</i>	-	-

Lanjutan Tabel/*Continued Table 7.4*

	Jenis Perizinan <i>Kind of License</i>	Mei <i>May</i>	
		Jumlah Izin	Realisasi PAD
		(2)	(3)
17	Izin Pendirian Bursa Kerja Khusus (BKK)	-	-
18	Izin Pendirian Lembaga Pelatihan Kerja Swasta (LPKS)	1	-
19	- Izin Perlindungan dan Pengelolaan Lingkungan Hidup (IPPLH) yang Berkaitan Dengan Pembuangan Air Limbah ke Sumber air	-	-
	- Izin Perlindungan dan Pengelolaan Lingkungan Hidup (IPPLH) yang Berkaitan Dengan Pemanfaatan Air Limbah untuk Aplikasi Pada Tanah	-	-
20	- Izin Pengelolaan Limbah B3 Untuk Kegiatan Penyimpanan Limbah B3	1	-
	- Izin Pengelolaan Limbah B3 Untuk Kegiatan Pengumpulan Limbah B3 Skala Kabupaten	-	-
21	Izin Lingkungan	8	-
22	Izin Penerbitan Tanda Daftar Perusahaan (TDP)	103	-
23	Izin Penerbitan Tanda Daftar Gudang (TDG)	-	-
24	Izin Penanaman Modal	13	-
	- <i>Izin Prinsip Penanaman Modal</i>	9	-
	- <i>Izin Prinsip Investasi Penanaman Modal</i>	-	-
	- <i>Izin Prinsip Perluasan Penanaman Modal</i>	-	-
	- <i>Izin Prinsip Penggabungan Penanaman Modal</i>	-	-
	- <i>Izin Prinsip Perubahan Penanaman Modal</i>	-	-
	- <i>Izin Usaha Penanaman Modal</i>	4	-
	- <i>Izin Usaha Perluasan Penanaman Modal</i>	-	-
	- <i>Izin Usaha Penggabungan Penanaman Modal</i>	-	-
	- <i>Izin Usaha Perubahan Penanaman Modal</i>	-	-
25	Izin Pendidikan Dasar Yang Diselenggarakan Oleh Masyarakat	2	-
26	Izin Pendidikan Anak Usia Dini dan Pendidikan Nonformal Yang Diselenggarakan Masyarakat	1	-
	Jumlah	628	76.623.700

Lanjutan Tabel/*Continued Table 7.4*

	Jenis Perizinan <i>Kind of License</i>	Juni <i>June</i>	
		Jumlah Izin	Realisasi PAD
	(1)	(2)	(3)
01	IMB	193	49.531.100
02	Izin Gangguang (HO)	-	-
03	Izin Trayek	15	2.490.000
	Kartu Pengawasan&Kartu Jam Perjalanan	25	625.000
	Izin Insidental	-	-
04	Izin Usaha Perikanan	-	-
-	Surat Izin Usaha Perikanan	-	-
-	Surat Izin Penangkapan Ikan	-	-
05	Izin Usaha Angkutan	-	-
06	Tanda Daftar Usaha Pariwisata (TDUP)	3	-
-	<i>Daya Tarik Wisata Pengelolaan Permandian Air Panas Alami</i>	-	-
-	<i>Pengelolaan Gua</i>	-	-
-	<i>Kawasan Pariwisata</i>	-	-
-	<i>Jasa Transportasi Wisata</i>	-	-
-	<i>Jasa Perjalanan Wisata</i>	1	-
-	<i>Jasa Makanan dan Minuman</i>	2	-
-	<i>Penyediaan Akomodasi</i>	-	-
-	<i>Penyelenggaraan Kegiatan Hiburan&Rekreasi</i>	-	-
-	<i>Penyelenggaraan Pertemuan, Perjalanan Intensif, Konferensi, dan Pameran</i>	-	-
-	<i>Jasa Informasi Pariwisata</i>	-	-
-	<i>Jasa Konsultan Pariwisata</i>	-	-
-	<i>Jasa Pramuwisata</i>	-	-
-	<i>Wisata Tirta</i>	-	-
-	<i>Spa (Solusi Pera Aqua)</i>	-	-
07	Izin Pemasangan Reklame	26	-
08	Izin Lokasi	9	-
09	Izin Perubahan Penggunaan Tanah Pertanian ke Non Pertanian (IPPT)	9	-
10	Izin Penerbitan SIUP	34	-
11	Izin Usaha Industri (IUI)	-	-
12	Izin Tanda Daftar Industri (TDI)	-	-
13	Izin Usaha Pengelolaan Pasar Tradisional (IUP2T)	-	-

Lanjutan Tabel/*Continued Table 7.4*

	Jenis Perizinan <i>Kind of License</i>	Juni <i>June</i>	
		Jumlah	Realisasi
		Izin	PAD
(1)	(2)	(3)	
14	Izin Usaha Pusat Perbelanjaan (IUPP)&Izin Usaha Toko Modern (IUTM)	-	-
15	Izin Usaha Jasa Konstruksi (IUJK)	10	-
16	Perizinan dan Non Perizinan Pelayanan Bidang Kesehatan	205	950.000
-	<i>Izin Puskesmas</i>	-	-
-	<i>Izin Klinik</i>	1	-
-	<i>Izin Mendirikan&Operasional RS Kelas C&Kelas D</i>	-	-
-	<i>Izin Apotek</i>	1	-
-	<i>Izin Toko Obat/Pedagang Eceran</i>	-	-
-	<i>Izin Laboratorium Klinik</i>	-	-
-	<i>Izin Pelayanan Radiologi Diagnostik</i>	-	-
-	<i>Izin Penyelenggaraan Optik</i>	-	-
-	<i>Izin Toko Alat Kesehatan</i>	-	-
-	<i>Izin Usaha Mikro Obat Tradisional (UMOT)</i>	-	-
-	<i>Sertifikat Laik Sehat</i>	17	850.000
-	<i>Sertifikat P-IRT</i>	2	100.000
-	<i>Izin Praktik&Izin Kerja Tenaga Kesehatan</i>		
-	<i>Dokter, Dokter Gigi, Dokter Spesialis, Dokter Gigi Spesialis (SIP)</i>	8	-
-	<i>Praktek Apoteker (SIPA dan SIKA) dan Tenaga Teknis Kefarmasian (SIKTKK)</i>	5	-
-	<i>Pratik Bidan (SIPB dan SIKP)</i>	154	-
-	<i>Pratik Perawat (SIPP dan SIKP)</i>	1	-
-	<i>Perawat Anestesi (SIKPA)</i>	-	-
-	<i>Perawat Gigi (SIPPG dan SIKPG)</i>	-	-
-	<i>Fisioterapis (SIPF dan SIKF)</i>	-	-
-	<i>Radiografer (SIKR)</i>	-	-
-	<i>Refraksi Optisien (SIKRO) dan Optometris (SIKO)</i>	2	-
-	<i>Terapis Wicara (SIPTW dan SIKTW)</i>	-	-
-	<i>Okupasi Terapis (SIPOT dan SIKOT)</i>	-	-
-	<i>Ortotis Prostetis (SIPOP dan SIKOP)</i>	-	-
-	<i>Tenaga Gizi (SIPTGz dan SIKTGz)</i>	-	-
-	<i>Perekam Medis (SIK Perekam Medis)</i>	-	-
-	<i>Tenaga Sanitarian (SIKTS)</i>	13	-
-	<i>Ahli Teknologi Laboratorium Medik (SIP-ATLM)</i>	1	-
-	<i>Tenaga Pengobatan Komplementer - Alternatif (ST-TPKA dan SIK-TPKA)</i>	-	-
-	<i>Izin Pengobat Tradisional (STPT dan SIPT)</i>	-	-

Lanjutan Tabel/*Continued Table 7.4*

	Jenis Perizinan <i>Kind of License</i>	Juni <i>June</i>	
		Jumlah Izin	Realisasi PAD
	(1)	(2)	(3)
17	Izin Pendirian Bursa Kerja Khusus (BKK)	-	-
18	Izin Pendirian Lembaga Pelatihan Kerja Swasta (LPKS)	-	-
19	- Izin Perlindungan dan Pengelolaan Lingkungan Hidup (IPPLH) yang Berkaitan Dengan Pembuangan Air Limbah ke Sumber air	-	-
	- Izin Perlindungan dan Pengelolaan Lingkungan Hidup (IPPLH) yang Berkaitan Dengan Pemanfaatan Air Limbah untuk Aplikasi Pada Tanah	-	-
20	- Izin Pengelolaan Limbah B3 Untuk Kegiatan Penyimpanan Limbah B3	1	-
	- Izin Pengelolaan Limbah B3 Untuk Kegiatan Pengumpulan Limbah B3 Skala Kabupaten	-	-
21	Izin Lingkungan	-	-
22	Izin Penerbitan Tanda Daftar Perusahaan (TDP)	27	-
23	Izin Penerbitan Tanda Daftar Gudang (TDG)	-	-
24	Izin Penanaman Modal	2	-
	- <i>Izin Prinsip Penanaman Modal</i>	2	-
	- <i>Izin Prinsip Investasi Penanaman Modal</i>	-	-
	- <i>Izin Prinsip Perluasan Penanaman Modal</i>	-	-
	- <i>Izin Prinsip Penggabungan Penanaman Modal</i>	-	-
	- <i>Izin Prinsip Perubahan Penanaman Modal</i>	-	-
	- <i>Izin Usaha Penanaman Modal</i>	-	-
	- <i>Izin Usaha Perluasan Penanaman Modal</i>	-	-
	- <i>Izin Usaha Penggabungan Penanaman Modal</i>	-	-
	- <i>Izin Usaha Perubahan Penanaman Modal</i>	-	-
25	Izin Pendidikan Dasar Yang Diselenggarakan Oleh Masyarakat	-	-
26	Izin Pendidikan Anak Usia Dini dan Pendidikan Nonformal Yang Diselenggarakan Masyarakat	-	-
	Jumlah	559	53.596.100

Lanjutan Tabel/*Continued Table 7.4*

	Jenis Perizinan <i>Kind of License</i>	Juli <i>July</i>	
		Jumlah Izin	Realisasi PAD
	(1)	(2)	(3)
01	IMB	127	150.242.650
02	Izin Gangguang (HO)	-	-
03	Izin Trayek	17	2.724.000
	Kartu Pengawasan&Kartu Jam Perjalanan	33	825.000
	Izin Insidentil	-	-
04	Izin Usaha Perikanan	-	-
-	Surat Izin Usaha Perikanan	-	-
-	Surat Izin Penangkapan Ikan	-	-
05	Izin Usaha Angkutan	1	-
06	Tanda Daftar Usaha Pariwisata (TDUP)	3	-
-	<i>Daya Tarik Wisata Pengelolaan Permandian Air Panas Alami</i>	-	-
-	<i>Pengelolaan Gua</i>	-	-
-	<i>Kawasan Pariwisata</i>	-	-
-	<i>Jasa Transportasi Wisata</i>	-	-
-	<i>Jasa Perjalanan Wisata</i>	2	-
-	<i>Jasa Makanan dan Minuman</i>	-	-
-	<i>Penyediaan Akomodasi</i>	1	-
-	<i>Penyelenggaraan Kegiatan Hiburan&Rekreasi</i>	-	-
-	<i>Penyelenggaraan Pertemuan, Perjalanan Intensif, Konferensi, dan Pameran</i>	-	-
-	<i>Jasa Informasi Pariwisata</i>	-	-
-	<i>Jasa Konsultan Pariwisata</i>	-	-
-	<i>Jasa Pramuwisata</i>	-	-
-	<i>Wisata Tirta</i>	-	-
-	<i>Spa (Solusi Pera Aqua)</i>	-	-
07	Izin Pemasangan Reklame	69	-
08	Izin Lokasi	12	-
09	Izin Perubahan Penggunaan Tanah Pertanian ke Non Pertanian (IPPT)	8	-
10	Izin Penerbitan SIUP	72	-
11	Izin Usaha Industri (IUI)	-	-
12	Izin Tanda Daftar Industri (TDI)	-	-
13	Izin Usaha Pengelolaan Pasar Tradisional (IUP2T)	-	-

Lanjutan Tabel/*Continued Table 7.4*

	Jenis Perizinan <i>Kind of License</i>	Juli <i>July</i>	
		Jumlah Izin	Realisasi PAD
	(1)	(2)	(3)
14	Izin Usaha Pusat Perbelanjaan (IUPP)&Izin Usaha Toko Modern (IUTM)	-	-
15	Izin Usaha Jasa Konstruksi (IUJK)	21	-
16	Perizinan dan Non Perizinan Pelayanan Bidang Kesehatan	445	3.450.000
-	Izin Puskesmas	-	-
-	Izin Klinik	1	-
-	Izin Mendirikan&Operasional RS Kelas C&Kelas D	-	-
-	Izin Apotek	-	-
-	Izin Toko Obat/Pedagang Eceran	-	-
-	Izin Laboratorium Klinik	-	-
-	Izin Pelayanan Radiologi Diagnostik	-	-
-	Izin Penyelenggaraan Optik	-	-
-	Izin Toko Alat Kesehatan	-	-
-	Izin Usaha Mikro Obat Tradisional (UMOT)	-	-
-	Sertifikat Laik Sehat	67	3.350.000
-	Sertifikat P-IRT	2	100.000
-	Izin Praktik&Izin Kerja Tenaga Kesehatan		
-	Dokter, Dokter Gigi, Dokter Spesialis, Dokter Gigi Spesialis (SIP)	43	-
-	Praktek Apoteker (SIPA dan SIKA) dan Tenaga Teknis Kefarmasian (SIKTKK)	10	-
-	Pratik Bidan (SIPB dan SIKP)	267	-
-	Pratik Perawat (SIPP dan SIKP)	29	-
-	Perawat Anestesi (SIKPA)	-	-
-	Perawat Gigi (SIPPG dan SIKPG)	-	-
-	Fisioterapis (SIPF dan SIKF)	-	-
-	Radiografer (SIKR)	-	-
-	Refraksi Optisien (SIKRO) dan Optometris (SIKO)	-	-
-	Terapis Wicara (SIPTW dan SIKTW)	-	-
-	Okupasi Terapis (SIPOT dan SIKOT)	-	-
-	Ortotis Prostetis (SIPOP dan SIKOP)	-	-
-	Tenaga Gizi (SIPTGz dan SIKTGz)	-	-
-	Perekam Medis (SIK Perekam Medis)	2	-
-	Tenaga Sanitarian (SIKTS)	7	-
-	Ahli Teknologi Laboratorium Medik (SIP-ATLM)	17	-
-	Tenaga Pengobatan Komplementer - Alternatif (ST-TPKA dan SIK-TPKA)	-	-
-	Izin Pengobat Tradisional (STPT dan SIPT)	-	-

Lanjutan Tabel/*Continued Table 7.4*

	Jenis Perizinan <i>Kind of License</i>	Juli <i>July</i>	
		Jumlah Izin	Realisasi PAD
		(1)	(2)
17	Izin Pendirian Bursa Kerja Khusus (BKK)	-	-
18	Izin Pendirian Lembaga Pelatihan Kerja Swasta (LPKS)	-	-
19	- Izin Perlindungan dan Pengelolaan Lingkungan Hidup (IPPLH) yang Berkaitan Dengan Pembuangan Air Limbah ke Sumber air	-	-
	- Izin Perlindungan dan Pengelolaan Lingkungan Hidup (IPPLH) yang Berkaitan Dengan Pemanfaatan Air Limbah untuk Aplikasi Pada Tanah	-	-
20	- Izin Pengelolaan Limbah B3 Untuk Kegiatan Penyimpanan Limbah B3	-	-
	- Izin Pengelolaan Limbah B3 Untuk Kegiatan Pengumpulan Limbah B3 Skala Kabupaten	-	-
21	Izin Lingkungan	2	-
22	Izin Penerbitan Tanda Daftar Perusahaan (TDP)	72	-
23	Izin Penerbitan Tanda Daftar Gudang (TDG)	2	-
24	Izin Penanaman Modal	-	-
	- <i>Izin Prinsip Penanaman Modal</i>	-	-
	- <i>Izin Prinsip Investasi Penanaman Modal</i>	-	-
	- <i>Izin Prinsip Perluasan Penanaman Modal</i>	-	-
	- <i>Izin Prinsip Penggabungan Penanaman Modal</i>	-	-
	- <i>Izin Prinsip Perubahan Penanaman Modal</i>	-	-
	- <i>Izin Usaha Penanaman Modal</i>	-	-
	- <i>Izin Usaha Perluasan Penanaman Modal</i>	-	-
	- <i>Izin Usaha Penggabungan Penanaman Modal</i>	-	-
	- <i>Izin Usaha Perubahan Penanaman Modal</i>	-	-
25	Izin Pendidikan Dasar Yang Diselenggarakan Oleh Masyarakat	-	-
26	Izin Pendidikan Anak Usia Dini dan Pendidikan Nonformal Yang Diselenggarakan Masyarakat	-	-
	Jumlah	884	157.241.650

Lanjutan Tabel/*Continued Table 7.4*

	Jenis Perizinan <i>Kind of License</i>	Agustus <i>August</i>	
		Jumlah Izin	Realisasi PAD
	(1)	(2)	(3)
01	IMB	363	81.674.900
02	Izin Gangguang (HO)	-	-
03	Izin Trayek	16	2.682.000
	Kartu Pengawasan&Kartu Jam Perjalanan	20	500.000
	Izin Insidental	1	30.000
04	Izin Usaha Perikanan	-	-
-	Surat Izin Usaha Perikanan	-	-
-	Surat Izin Penangkapan Ikan	-	-
05	Izin Usaha Angkutan	2	-
06	Tanda Daftar Usaha Pariwisata (TDUP)	4	-
-	<i>Daya Tarik Wisata Pengelolaan Permandian Air Panas Alami</i>	-	-
-	<i>Pengelolaan Gua</i>	-	-
-	<i>Kawasan Pariwisata</i>	-	-
-	<i>Jasa Transportasi Wisata</i>	-	-
-	<i>Jasa Perjalanan Wisata</i>	-	-
-	<i>Jasa Makanan dan Minuman</i>	-	-
-	<i>Penyediaan Akomodasi</i>	1	-
-	<i>Penyelenggaraan Kegiatan Hiburan&Rekreasi</i>	-	-
-	<i>Penyelenggaraan Pertemuan, Perjalanan Intensif, Konferensi, dan Pameran</i>	-	-
-	<i>Jasa Informasi Pariwisata</i>	-	-
-	<i>Jasa Konsultan Pariwisata</i>	-	-
-	<i>Jasa Pramuwisata</i>	-	-
-	<i>Wisata Tirta</i>	-	-
-	<i>Spa (Solusi Pera Aqua)</i>	-	-
07	Izin Pemasangan Reklame	12	-
08	Izin Lokasi	12	-
09	Izin Perubahan Penggunaan Tanah Pertanian ke Non Pertanian (IPPT)	16	-
10	Izin Penerbitan SIUP	60	-
11	Izin Usaha Industri (IUI)	-	-
12	Izin Tanda Daftar Industri (TDI)	-	-
13	Izin Usaha Pengelolaan Pasar Tradisional (IUP2T)	-	-

Lanjutan Tabel/*Continued Table 7.4*

	Jenis Perizinan <i>Kind of License</i>	Agustus <i>August</i>	
		Jumlah	Realisasi
		Izin	PAD
(1)	(2)	(3)	
14	Izin Usaha Pusat Perbelanjaan (IUPP)&Izin Usaha Toko Modern (IUTM)	-	-
15	Izin Usaha Jasa Konstruksi (IUJK)	10	-
16	Perizinan dan Non Perizinan Pelayanan Bidang Kesehatan	151	550.000
-	<i>Izin Puskesmas</i>	-	-
-	<i>Izin Klinik</i>	-	-
-	<i>Izin Mendirikan&Operasional RS Kelas C&Kelas D</i>	-	-
-	<i>Izin Apotek</i>	6	-
-	<i>Izin Toko Obat/Pedagang Eceran</i>	1	-
-	<i>Izin Laboratorium Klinik</i>	-	-
-	<i>Izin Pelayanan Radiologi Diagnostik</i>	-	-
-	<i>Izin Penyelenggaraan Optik</i>	-	-
-	<i>Izin Toko Alat Kesehatan</i>	-	-
-	<i>Izin Usaha Mikro Obat Tradisional (UMOT)</i>	-	-
-	<i>Sertifikat Laik Sehat</i>	8	400.000
-	<i>Sertifikat P-IRT</i>	3	150.000
-	<i>Izin Praktik&Izin Kerja Tenaga Kesehatan</i>		
-	<i>Dokter, Dokter Gigi, Dokter Spesialis, Dokter Gigi Spesialis (SIP)</i>	11	-
-	<i>Praktek Apoteker (SIPA dan SIKA) dan Tenaga Teknis Kefarmasian (SIKTKK)</i>	18	-
-	<i>Pratik Bidan (SIPB dan SIKP)</i>	69	-
-	<i>Pratik Perawat (SIPP dan SIKP)</i>	14	-
-	<i>Perawat Anestesi (SIKPA)</i>	-	-
-	<i>Perawat Gigi (SIPPG dan SIKPG)</i>	3	-
-	<i>Fisioterapis (SIPF dan SIKF)</i>	-	-
-	<i>Radiografer (SIKR)</i>	5	-
-	<i>Refraksi Optisien (SIKRO) dan Optometris (SIKO)</i>	-	-
-	<i>Terapis Wicara (SIPTW dan SIKTW)</i>	-	-
-	<i>Okupasi Terapis (SIPOT dan SIKOT)</i>	-	-
-	<i>Ortotis Prostetis (SIPOP dan SIKOP)</i>	-	-
-	<i>Tenaga Gizi (SIPTGz dan SIKTGz)</i>	6	-
-	<i>Perekam Medis (SIK Perekam Medis)</i>	-	-
-	<i>Tenaga Sanitarian (SIKTS)</i>	-	-
-	<i>Ahli Teknologi Laboratorium Medik (SIP-ATLM)</i>	7	-
-	<i>Tenaga Pengobatan Komplementer - Alternatif (ST-TPKA dan SIK-TPKA)</i>	-	-
-	<i>Izin Pengobat Tradisional (STPT dan SIPT)</i>	-	-

Lanjutan Tabel/*Continued Table 7.4*

	Jenis Perizinan <i>Kind of License</i>	Agustus <i>August</i>	
		Jumlah Izin	Realisasi PAD
	(1)	(2)	(3)
17	Izin Pendirian Bursa Kerja Khusus (BKK)	1	-
18	Izin Pendirian Lembaga Pelatihan Kerja Swasta (LPKS)	-	-
19	- Izin Perlindungan dan Pengelolaan Lingkungan Hidup (IPPLH) yang Berkaitan Dengan Pembuangan Air Limbah ke Sumber air	-	-
	- Izin Perlindungan dan Pengelolaan Lingkungan Hidup (IPPLH) yang Berkaitan Dengan Pemanfaatan Air Limbah untuk Aplikasi Pada Tanah	-	-
20	- Izin Pengelolaan Limbah B3 Untuk Kegiatan Penyimpanan Limbah B3	-	-
	- Izin Pengelolaan Limbah B3 Untuk Kegiatan Pengumpulan Limbah B3 Skala Kabupaten	-	-
21	Izin Lingkungan	2	-
22	Izin Penerbitan Tanda Daftar Perusahaan (TDP)	55	-
23	Izin Penerbitan Tanda Daftar Gudang (TDG)	-	-
24	Izin Penanaman Modal	-	-
	- <i>Izin Prinsip Penanaman Modal</i>	-	-
	- <i>Izin Prinsip Investasi Penanaman Modal</i>	-	-
	- <i>Izin Prinsip Perluasan Penanaman Modal</i>	-	-
	- <i>Izin Prinsip Penggabungan Penanaman Modal</i>	-	-
	- <i>Izin Prinsip Perubahan Penanaman Modal</i>	-	-
	- <i>Izin Usaha Penanaman Modal</i>	-	-
	- <i>Izin Usaha Perluasan Penanaman Modal</i>	-	-
	- <i>Izin Usaha Penggabungan Penanaman Modal</i>	-	-
	- <i>Izin Usaha Perubahan Penanaman Modal</i>	-	-
25	Izin Pendidikan Dasar Yang Diselenggarakan Oleh Masyarakat	-	-
26	Izin Pendidikan Anak Usia Dini dan Pendidikan Nonformal Yang Diselenggarakan Masyarakat	2	-
	Jumlah	727	85.436.900

Lanjutan Tabel/*Continued Table 7.4*

	Jenis Perizinan <i>Kind of License</i>	September <i>September</i>	
		Jumlah Izin	Realisasi PAD
	(1)	(2)	(3)
01	IMB	85	44.219.950
02	Izin Gangguang (HO)	-	-
03	Izin Trayek	7	1.365.000
	Kartu Pengawasan&Kartu Jam Perjalanan	24	600.000
	Izin Insidentil	2	60.000
04	Izin Usaha Perikanan	-	-
-	Surat Izin Usaha Perikanan	-	-
-	Surat Izin Penangkapan Ikan	-	-
05	Izin Usaha Angkutan	-	-
06	Tanda Daftar Usaha Pariwisata (TDUP)	3	-
-	<i>Daya Tarik Wisata Pengelolaan Permandian Air Panas Alami</i>	-	-
-	<i>Pengelolaan Gua</i>	-	-
-	<i>Kawasan Pariwisata</i>	-	-
-	<i>Jasa Transportasi Wisata</i>	-	-
-	<i>Jasa Perjalanan Wisata</i>	-	-
-	<i>Jasa Makanan dan Minuman</i>	1	-
-	<i>Penyediaan Akomodasi</i>	2	-
-	<i>Penyelenggaraan Kegiatan Hiburan&Rekreasi</i>	-	-
-	<i>Penyelenggaraan Pertemuan, Perjalanan Intensif, Konferensi, dan Pameran</i>	-	-
-	<i>Jasa Informasi Pariwisata</i>	-	-
-	<i>Jasa Konsultan Pariwisata</i>	-	-
-	<i>Jasa Pramuwisata</i>	-	-
-	<i>Wisata Tirta</i>	-	-
-	<i>Spa (Solusi Pera Aqua)</i>	-	-
07	Izin Pemasangan Reklame	9	-
08	Izin Lokasi	12	-
09	Izin Perubahan Penggunaan Tanah Pertanian ke Non Pertanian (IPPT)	19	-
10	Izin Penerbitan SIUP	35	-
11	Izin Usaha Industri (IUI)	-	-
12	Izin Tanda Daftar Industri (TDI)	-	-
13	Izin Usaha Pengelolaan Pasar Tradisional (IUP2T)	-	-

Lanjutan Tabel/*Continued Table 7.4*

	Jenis Perizinan <i>Kind of License</i>	September <i>September</i>	
		Jumlah Izin	Realisasi PAD
	(1)	(2)	(3)
14	Izin Usaha Pusat Perbelanjaan (IUPP)&Izin Usaha Toko Modern (IUTM)	-	-
15	Izin Usaha Jasa Konstruksi (IUJK)	5	-
16	Perizinan dan Non Perizinan Pelayanan Bidang Kesehatan	146	1.000.000
-	<i>Izin Puskesmas</i>	-	-
-	<i>Izin Klinik</i>	-	-
-	<i>Izin Mendirikan&Operasional RS Kelas C&Kelas D</i>	-	-
-	<i>Izin Apotek</i>	1	-
-	<i>Izin Toko Obat/Pedagang Eceran</i>	-	-
-	<i>Izin Laboratorium Klinik</i>	-	-
-	<i>Izin Pelayanan Radiologi Diagnostik</i>	-	-
-	<i>Izin Penyelenggaraan Optikal</i>	-	-
-	<i>Izin Toko Alat Kesehatan</i>	-	-
-	<i>Izin Usaha Mikro Obat Tradisional (UMOT)</i>	-	-
-	<i>Sertifikat Laik Sehat</i>	20	1.000.000
-	<i>Sertifikat P-IRT</i>	-	-
-	<i>Izin Praktik&Izin Kerja Tenaga Kesehatan</i>		
-	<i>Dokter, Dokter Gigi, Dokter Spesialis, Dokter Gigi Spesialis (SIP)</i>	5	-
-	<i>Praktek Apoteker (SIPA dan SIKA) dan Tenaga Teknis Kefarmasian (SIKTKK)</i>	7	-
-	<i>Pratik Bidan (SIPB dan SIKP)</i>	69	-
-	<i>Pratik Perawat (SIPP dan SIKP)</i>	24	-
-	<i>Perawat Anestesi (SIKPA)</i>	-	-
-	<i>Perawat Gigi (SIPPG dan SIKPG)</i>	-	-
-	<i>Fisioterapis (SIPF dan SIKF)</i>	-	-
-	<i>Radiografer (SIKR)</i>	-	-
-	<i>Refraksi Optisien (SIKRO) dan Optometris (SIKO)</i>	-	-
-	<i>Terapis Wicara (SIPTW dan SIKTW)</i>	-	-
-	<i>Okupasi Terapis (SIPOT dan SIKOT)</i>	-	-
-	<i>Ortotis Prostetis (SIPOP dan SIKOP)</i>	-	-
-	<i>Tenaga Gizi (SIPTGz dan SIKTGz)</i>	6	-
-	<i>Perekam Medis (SIK Perekam Medis)</i>	-	-
-	<i>Tenaga Sanitarian (SIKTS)</i>	-	-
-	<i>Ahli Teknologi Laboratorium Medik (SIP-ATLM)</i>	14	-
-	<i>Tenaga Pengobatan Komplementer - Alternatif (ST-TPKA dan SIK-TPKA)</i>	-	-
-	<i>Izin Pengobat Tradisional (STPT dan SIPT)</i>	-	-

Lanjutan Tabel/*Continued Table 7.4*

	Jenis Perizinan <i>Kind of License</i>	September	
		<i>September</i>	
		Jumlah Izin	Realisasi PAD
	(1)	(2)	(3)
17	Izin Pendirian Bursa Kerja Khusus (BKK)	-	-
18	Izin Pendirian Lembaga Pelatihan Kerja Swasta (LPKS)	1	-
19	- Izin Perlindungan dan Pengelolaan Lingkungan Hidup (IPPLH) yang Berkaitan Dengan Pembuangan Air Limbah ke Sumber air	1	-
	- Izin Perlindungan dan Pengelolaan Lingkungan Hidup (IPPLH) yang Berkaitan Dengan Pemanfaatan Air Limbah untuk Aplikasi Pada Tanah	-	-
20	- Izin Pengelolaan Limbah B3 Untuk Kegiatan Penyimpanan Limbah B3	-	-
	- Izin Pengelolaan Limbah B3 Untuk Kegiatan Pengumpulan Limbah B3 Skala Kabupaten	-	-
21	Izin Lingkungan	2	-
22	Izin Penerbitan Tanda Daftar Perusahaan (TDP)	81	-
23	Izin Penerbitan Tanda Daftar Gudang (TDG)	-	-
24	Izin Penanaman Modal	-	-
	- <i>Izin Prinsip Penanaman Modal</i>	-	-
	- <i>Izin Prinsip Investasi Penanaman Modal</i>	-	-
	- <i>Izin Prinsip Perluasan Penanaman Modal</i>	-	-
	- <i>Izin Prinsip Penggabungan Penanaman Modal</i>	-	-
	- <i>Izin Prinsip Perubahan Penanaman Modal</i>	-	-
	- <i>Izin Usaha Penanaman Modal</i>	-	-
	- <i>Izin Usaha Perluasan Penanaman Modal</i>	-	-
	- <i>Izin Usaha Penggabungan Penanaman Modal</i>	-	-
	- <i>Izin Usaha Perubahan Penanaman Modal</i>	-	-
25	Izin Pendidikan Dasar Yang Diselenggarakan Oleh Masyarakat	-	-
26	Izin Pendidikan Anak Usia Dini dan Pendidikan Nonformal Yang Diselenggarakan Masyarakat	1	-
	Jumlah	433	47.244.950

Lanjutan Tabel/*Continued Table 7.4*

	Jenis Perizinan <i>Kind of License</i>	Oktober <i>Oktober</i>	
		Jumlah Izin	Realisasi PAD
	(1)	(2)	(3)
01	IMB	65	31.309.950
02	Izin Gangguang (HO)	-	-
03	Izin Trayek	18	2.925.000
	Kartu Pengawasan&Kartu Jam Perjalanan	49	1.225.000
	Izin Insidental	-	-
04	Izin Usaha Perikanan	-	-
-	Surat Izin Usaha Perikanan	-	-
-	Surat Izin Penangkapan Ikan	-	-
05	Izin Usaha Angkutan	-	-
06	Tanda Daftar Usaha Pariwisata (TDUP)	2	-
-	<i>Daya Tarik Wisata Pengelolaan Permandian Air Panas Alami</i>	-	-
-	<i>Pengelolaan Gua</i>	-	-
-	<i>Kawasan Pariwisata</i>	-	-
-	<i>Jasa Transportasi Wisata</i>	-	-
-	<i>Jasa Perjalanan Wisata</i>	-	-
-	<i>Jasa Makanan dan Minuman</i>	-	-
-	<i>Penyediaan Akomodasi</i>	-	-
-	<i>Penyelenggaraan Kegiatan Hiburan&Rekreasi</i>	2	-
-	<i>Penyelenggaraan Pertemuan, Perjalanan Intensif, Konferensi, dan Pameran</i>	-	-
-	<i>Jasa Informasi Pariwisata</i>	-	-
-	<i>Jasa Konsultan Pariwisata</i>	-	-
-	<i>Jasa Pramuwisata</i>	-	-
-	<i>Wisata Tirta</i>	-	-
-	<i>Spa (Solusi Pera Aqua)</i>	-	-
07	Izin Pemasangan Reklame	9	-
08	Izin Lokasi	12	-
09	Izin Perubahan Penggunaan Tanah Pertanian ke Non Pertanian (IPPT)	28	-
10	Izin Penerbitan SIUP	26	-
11	Izin Usaha Industri (IUI)	-	-
12	Izin Tanda Daftar Industri (TDI)	-	-
13	Izin Usaha Pengelolaan Pasar Tradisional (IUP2T)	-	-

Lanjutan Tabel/*Continued Table 7.4*

	Jenis Perizinan <i>Kind of License</i>	Oktober <i>Oktober</i>	
		Jumlah	Realisasi
		Izin	PAD
(1)	(2)	(3)	
14	Izin Usaha Pusat Perbelanjaan (IUPP)&Izin Usaha Toko Modern (IUTM)	-	-
15	Izin Usaha Jasa Konstruksi (IUJK)	2	-
16	Perizinan dan Non Perizinan Pelayanan Bidang Kesehatan	189	700.000
-	<i>Izin Puskesmas</i>	-	-
-	<i>Izin Klinik</i>	-	-
-	<i>Izin Mendirikan&Operasional RS Kelas C&Kelas D</i>	-	-
-	<i>Izin Apotek</i>	5	-
-	<i>Izin Toko Obat/Pedagang Eceran</i>	-	-
-	<i>Izin Laboratorium Klinik</i>	-	-
-	<i>Izin Pelayanan Radiologi Diagnostik</i>	-	-
-	<i>Izin Penyelenggaraan Optik</i>	-	-
-	<i>Izin Toko Alat Kesehatan</i>	-	-
-	<i>Izin Usaha Mikro Obat Tradisional (UMOT)</i>	-	-
-	<i>Sertifikat Laik Sehat</i>	12	600.000
-	<i>Sertifikat P-IRT</i>	2	100.000
-	<i>Izin Praktik&Izin Kerja Tenaga Kesehatan</i>		
-	<i>Dokter, Dokter Gigi, Dokter Spesialis, Dokter Gigi Spesialis (SIP)</i>	16	-
-	<i>Praktek Apoteker (SIPA dan SIKA) dan Tenaga Teknis Kefarmasian (SIKTKK)</i>	15	-
-	<i>Pratik Bidan (SIPB dan SIKP)</i>	40	-
-	<i>Pratik Perawat (SIPP dan SIKP)</i>	91	-
-	<i>Perawat Anestesi (SIKPA)</i>	-	-
-	<i>Perawat Gigi (SIPPG dan SIKPG)</i>	-	-
-	<i>Fisioterapis (SIPF dan SIKF)</i>	-	-
-	<i>Radiografer (SIKR)</i>	-	-
-	<i>Refraksi Optisien (SIKRO) dan Optometris (SIKO)</i>	-	-
-	<i>Terapis Wicara (SIPTW dan SIKTW)</i>	-	-
-	<i>Okupasi Terapis (SIPOT dan SIKOT)</i>	-	-
-	<i>Ortotis Prostetis (SIPOP dan SIKOP)</i>	-	-
-	<i>Tenaga Gizi (SIPTGz dan SIKTGz)</i>	1	-
-	<i>Perekam Medis (SIK Perekam Medis)</i>	2	-
-	<i>Tenaga Sanitarian (SIKTS)</i>	1	-
-	<i>Ahli Teknologi Laboratorium Medik (SIP-ATLM)</i>	4	-
-	<i>Tenaga Pengobatan Komplementer - Alternatif (ST-TPKA dan SIK-TPKA)</i>	-	-
-	<i>Izin Pengobat Tradisional (STPT dan SIPT)</i>	-	-

Lanjutan Tabel/*Continued Table 7.4*

	Jenis Perizinan <i>Kind of License</i>	Oktober <i>Oktober</i>	
		Jumlah Izin	Realisasi PAD
	(1)	(2)	(3)
17	Izin Pendirian Bursa Kerja Khusus (BKK)	-	-
18	Izin Pendirian Lembaga Pelatihan Kerja Swasta (LPKS)	1	-
19	- Izin Perlindungan dan Pengelolaan Lingkungan Hidup (IPPLH) yang Berkaitan Dengan Pembuangan Air Limbah ke Sumber air	1	-
	- Izin Perlindungan dan Pengelolaan Lingkungan Hidup (IPPLH) yang Berkaitan Dengan Pemanfaatan Air Limbah untuk Aplikasi Pada Tanah	-	-
20	- Izin Pengelolaan Limbah B3 Untuk Kegiatan Penyimpanan Limbah B3	-	-
	- Izin Pengelolaan Limbah B3 Untuk Kegiatan Pengumpulan Limbah B3 Skala Kabupaten	-	-
21	Izin Lingkungan	1	-
22	Izin Penerbitan Tanda Daftar Perusahaan (TDP)	-	-
23	Izin Penerbitan Tanda Daftar Gudang (TDG)	-	-
24	Izin Penanaman Modal	-	-
	- <i>Izin Prinsip Penanaman Modal</i>	-	-
	- <i>Izin Prinsip Investasi Penanaman Modal</i>	-	-
	- <i>Izin Prinsip Perluasan Penanaman Modal</i>	-	-
	- <i>Izin Prinsip Penggabungan Penanaman Modal</i>	-	-
	- <i>Izin Prinsip Perubahan Penanaman Modal</i>	-	-
	- <i>Izin Usaha Penanaman Modal</i>	-	-
	- <i>Izin Usaha Perluasan Penanaman Modal</i>	-	-
	- <i>Izin Usaha Penggabungan Penanaman Modal</i>	-	-
	- <i>Izin Usaha Perubahan Penanaman Modal</i>	-	-
25	Izin Pendidikan Dasar Yang Diselenggarakan Oleh Masyarakat	-	-
26	Izin Pendidikan Anak Usia Dini dan Pendidikan Nonformal Yang Diselenggarakan Masyarakat	10	-
	Jumlah	412	36.159.950

Lanjutan Tabel/*Continued Table 7.4*

	Jenis Perizinan <i>Kind of License</i>	November <i>November</i>	
		Jumlah Izin	Realisasi PAD
	(1)	(2)	(3)
01	IMB	137	58.424.350
02	Izin Gangguang (HO)	-	-
03	Izin Trayek	11	1.983.000
	Kartu Pengawasan&Kartu Jam Perjalanan	24	600.000
	Izin Insidentil	1	30.000
04	Izin Usaha Perikanan	-	-
-	Surat Izin Usaha Perikanan	-	-
-	Surat Izin Penangkapan Ikan	-	-
05	Izin Usaha Angkutan	-	-
06	Tanda Daftar Usaha Pariwisata (TDUP)	3	-
-	<i>Daya Tarik Wisata Pengelolaan Permandian Air Panas Alami</i>	-	-
-	<i>Pengelolaan Gua</i>	-	-
-	<i>Kawasan Pariwisata</i>	-	-
-	<i>Jasa Transportasi Wisata</i>	-	-
-	<i>Jasa Perjalanan Wisata</i>	1	-
-	<i>Jasa Makanan dan Minuman</i>	2	-
-	<i>Penyediaan Akomodasi</i>	-	-
-	<i>Penyelenggaraan Kegiatan Hiburan&Rekreasi</i>	-	-
-	<i>Penyelenggaraan Pertemuan, Perjalanan Intensif, Konferensi, dan Pameran</i>	-	-
-	<i>Jasa Informasi Pariwisata</i>	-	-
-	<i>Jasa Konsultan Pariwisata</i>	-	-
-	<i>Jasa Pramuwisata</i>	-	-
-	<i>Wisata Tirta</i>	-	-
-	<i>Spa (Solusi Pera Aqua)</i>	-	-
07	Izin Pemasangan Reklame	8	-
08	Izin Lokasi	12	-
09	Izin Perubahan Penggunaan Tanah Pertanian ke Non Pertanian (IPPT)	17	-
10	Izin Penerbitan SIUP	115	-
11	Izin Usaha Industri (IUI)	-	-
12	Izin Tanda Daftar Industri (TDI)	-	-
13	Izin Usaha Pengelolaan Pasar Tradisional (IUP2T)	-	-

Lanjutan Tabel/*Continued Table 7.4*

	Jenis Perizinan <i>Kind of License</i>	November <i>November</i>	
		Jumlah Izin	Realisasi PAD
	(1)	(2)	(3)
14	Izin Usaha Pusat Perbelanjaan (IUPP)&Izin Usaha Toko Modern (IUTM)	-	-
15	Izin Usaha Jasa Konstruksi (IUJK)	2	-
16	Perizinan dan Non Perizinan Pelayanan Bidang Kesehatan	122	750.000
-	<i>Izin Puskesmas</i>	-	-
-	<i>Izin Klinik</i>	-	-
-	<i>Izin Mendirikan&Operasional RS Kelas C&Kelas D</i>	-	-
-	<i>Izin Apotek</i>	4	-
-	<i>Izin Toko Obat/Pedagang Eceran</i>	-	-
-	<i>Izin Laboratorium Klinik</i>	-	-
-	<i>Izin Pelayanan Radiologi Diagnostik</i>	-	-
-	<i>Izin Penyelenggaraan Optikal</i>	-	-
-	<i>Izin Toko Alat Kesehatan</i>	-	-
-	<i>Izin Usaha Mikro Obat Tradisional (UMOT)</i>	-	-
-	<i>Sertifikat Laik Sehat</i>	13	650.000
-	<i>Sertifikat P-IRT</i>	2	100.000
-	<i>Izin Praktik&Izin Kerja Tenaga Kesehatan</i>		
-	<i>Dokter, Dokter Gigi, Dokter Spesialis, Dokter Gigi Spesialis (SIP)</i>	7	-
-	<i>Praktek Apoteker (SIPA dan SIKA) dan Tenaga Teknis Kefarmasian (SIKTKK)</i>	17	-
-	<i>Pratik Bidan (SIPB dan SIKP)</i>	23	-
-	<i>Pratik Perawat (SIPP dan SIKP)</i>	52	-
-	<i>Perawat Anestesi (SIKPA)</i>	-	-
-	<i>Perawat Gigi (SIPPG dan SIKPG)</i>	-	-
-	<i>Fisioterapis (SIPF dan SIKF)</i>	-	-
-	<i>Radiografer (SIKR)</i>	-	-
-	<i>Refraksi Optisien (SIKRO) dan Optometris (SIKO)</i>	-	-
-	<i>Terapis Wicara (SIPTW dan SIKTW)</i>	1	-
-	<i>Okupasi Terapis (SIPOT dan SIKOT)</i>	-	-
-	<i>Ortotis Prostetis (SIPOP dan SIKOP)</i>	-	-
-	<i>Tenaga Gizi (SIPTGz dan SIKTGz)</i>	1	-
-	<i>Perekam Medis (SIK Perekam Medis)</i>	-	-
-	<i>Tenaga Sanitarian (SIKTS)</i>	2	-
-	<i>Ahli Teknologi Laboratorium Medik (SIP-ATLM)</i>	-	-
-	<i>Tenaga Pengobatan Komplementer - Alternatif (ST-TPKA dan SIK-TPKA)</i>	-	-
-	<i>Izin Pengobat Tradisional (STPT dan SIPT)</i>	-	-

Lanjutan Tabel/*Continued Table 7.4*

	Jenis Perizinan <i>Kind of License</i>	November <i>November</i>	
		Jumlah Izin	Realisasi PAD
		(2)	(3)
17	Izin Pendirian Bursa Kerja Khusus (BKK)	-	-
18	Izin Pendirian Lembaga Pelatihan Kerja Swasta (LPKS)	1	-
19	- Izin Perlindungan dan Pengelolaan Lingkungan Hidup (IPPLH) yang Berkaitan Dengan Pembuangan Air Limbah ke Sumber air	-	-
	- Izin Perlindungan dan Pengelolaan Lingkungan Hidup (IPPLH) yang Berkaitan Dengan Pemanfaatan Air Limbah untuk Aplikasi Pada Tanah	-	-
20	- Izin Pengelolaan Limbah B3 Untuk Kegiatan Penyimpanan Limbah B3	-	-
	- Izin Pengelolaan Limbah B3 Untuk Kegiatan Pengumpulan Limbah B3 Skala Kabupaten	-	-
21	Izin Lingkungan	3	-
22	Izin Penerbitan Tanda Daftar Perusahaan (TDP)	-	-
23	Izin Penerbitan Tanda Daftar Gudang (TDG)	-	-
24	Izin Penanaman Modal	-	-
	- <i>Izin Prinsip Penanaman Modal</i>	-	-
	- <i>Izin Prinsip Investasi Penanaman Modal</i>	-	-
	- <i>Izin Prinsip Perluasan Penanaman Modal</i>	-	-
	- <i>Izin Prinsip Penggabungan Penanaman Modal</i>	-	-
	- <i>Izin Prinsip Perubahan Penanaman Modal</i>	-	-
	- <i>Izin Usaha Penanaman Modal</i>	-	-
	- <i>Izin Usaha Perluasan Penanaman Modal</i>	-	-
	- <i>Izin Usaha Penggabungan Penanaman Modal</i>	-	-
	- <i>Izin Usaha Perubahan Penanaman Modal</i>	-	-
25	Izin Pendidikan Dasar Yang Diselenggarakan Oleh Masyarakat	-	-
26	Izin Pendidikan Anak Usia Dini dan Pendidikan Nonformal Yang Diselenggarakan Masyarakat	1	-
	Jumlah	457	61.787.350

Lanjutan Tabel/*Continued Table 7.4*

	Jenis Perizinan <i>Kind of License</i>	Desember <i>December</i>	
		Jumlah Izin	Realisasi PAD
	(1)	(2)	(3)
01	IMB	185	85.687.850
02	Izin Gangguang (HO)	-	-
03	Izin Trayek	9	1.494.000
	Kartu Pengawasan&Kartu Jam Perjalanan	22	550.000
	Izin Insidental	4	120.000
04	Izin Usaha Perikanan	-	-
-	Surat Izin Usaha Perikanan	-	-
-	Surat Izin Penangkapan Ikan	-	-
05	Izin Usaha Angkutan	-	-
06	Tanda Daftar Usaha Pariwisata (TDUP)	6	-
-	<i>Daya Tarik Wisata Pengelolaan Permandian Air Panas Alami</i>	-	-
-	<i>Pengelolaan Gua</i>	-	-
-	<i>Kawasan Pariwisata</i>	-	-
-	<i>Jasa Transportasi Wisata</i>	-	-
-	<i>Jasa Perjalanan Wisata</i>	-	-
-	<i>Jasa Makanan dan Minuman</i>	1	-
-	<i>Penyediaan Akomodasi</i>	4	-
-	<i>Penyelenggaraan Kegiatan Hiburan&Rekreasi</i>	-	-
-	<i>Penyelenggaraan Pertemuan, Perjalanan Intensif, Konferensi, dan Pameran</i>	-	-
-	<i>Jasa Informasi Pariwisata</i>	-	-
-	<i>Jasa Konsultan Pariwisata</i>	-	-
-	<i>Jasa Pramuwisata</i>	-	-
-	<i>Wisata Tirta</i>	-	-
-	<i>Spa (Solusi Pera Aqua)</i>	1	-
07	Izin Pemasangan Reklame	12	-
08	Izin Lokasi	21	-
09	Izin Perubahan Penggunaan Tanah Pertanian ke Non Pertanian (IPPT)	34	-
10	Izin Penerbitan SIUP	17	-
11	Izin Usaha Industri (IUI)	-	-
12	Izin Tanda Daftar Industri (TDI)	-	-
13	Izin Usaha Pengelolaan Pasar Tradisional (IUP2T)	-	-

Lanjutan Tabel/*Continued Table 7.4*

	Jenis Perizinan <i>Kind of License</i>	Desember <i>December</i>	
		Jumlah	Realisasi
		Izin	PAD
(1)	(2)	(3)	
14	Izin Usaha Pusat Perbelanjaan (IUPP)&Izin Usaha Toko Modern (IUTM)	-	-
15	Izin Usaha Jasa Konstruksi (IUJK)	1	-
16	Perizinan dan Non Perizinan Pelayanan Bidang Kesehatan	239	2.200.000
-	<i>Izin Puskesmas</i>	-	-
-	<i>Izin Klinik</i>	-	-
-	<i>Izin Mendirikan&Operasional RS Kelas C&Kelas D</i>	-	-
-	<i>Izin Apotek</i>	5	-
-	<i>Izin Toko Obat/Pedagang Eceran</i>	1	-
-	<i>Izin Laboratorium Klinik</i>	-	-
-	<i>Izin Pelayanan Radiologi Diagnostik</i>	-	-
-	<i>Izin Penyelenggaraan Optik</i>	-	-
-	<i>Izin Toko Alat Kesehatan</i>	-	-
-	<i>Izin Usaha Mikro Obat Tradisional (UMOT)</i>	-	-
-	<i>Sertifikat Laik Sehat</i>	43	2.150.000
-	<i>Sertifikat P-IRT</i>	1	50.000
-	<i>Izin Praktik&Izin Kerja Tenaga Kesehatan</i>		
-	<i>Dokter, Dokter Gigi, Dokter Spesialis, Dokter Gigi Spesialis (SIP)</i>	4	-
-	<i>Praktek Apoteker (SIPA dan SIKA) dan Tenaga Teknis Kefarmasian (SIKTKK)</i>	13	-
-	<i>Pratik Bidan (SIPB dan SIKP)</i>	48	-
-	<i>Pratik Perawat (SIPP dan SIKP)</i>	113	-
-	<i>Perawat Anestesi (SIKPA)</i>	-	-
-	<i>Perawat Gigi (SIPPG dan SIKPG)</i>	-	-
-	<i>Fisioterapis (SIPF dan SIKF)</i>	-	-
-	<i>Radiografer (SIKR)</i>	1	-
-	<i>Refraksi Optisien (SIKRO) dan Optometris (SIKO)</i>	-	-
-	<i>Terapis Wicara (SIPTW dan SIKTW)</i>	-	-
-	<i>Okupasi Terapis (SIPOT dan SIKOT)</i>	-	-
-	<i>Ortotis Prostetis (SIPOP dan SIKOP)</i>	-	-
-	<i>Tenaga Gizi (SIPTGz dan SIKTGz)</i>	4	-
-	<i>Perekam Medis (SIK Perekam Medis)</i>	3	-
-	<i>Tenaga Sanitarian (SIKTS)</i>	-	-
-	<i>Ahli Teknologi Laboratorium Medik (SIP-ATLM)</i>	2	-
-	<i>Tenaga Pengobatan Komplementer - Alternatif (ST-TPKA dan SIK-TPKA)</i>	-	-
-	<i>Izin Pengobat Tradisional (STPT dan SIPT)</i>	1	-

Lanjutan Tabel/*Continued Table 7.4*

	Jenis Perizinan <i>Kind of License</i>	Desember <i>December</i>	
		Jumlah Izin	Realisasi PAD
	(1)	(2)	(3)
17	Izin Pendirian Bursa Kerja Khusus (BKK)	-	-
18	Izin Pendirian Lembaga Pelatihan Kerja Swasta (LPKS)	-	-
19	- Izin Perlindungan dan Pengelolaan Lingkungan Hidup (IPPLH) yang Berkaitan Dengan Pembuangan Air Limbah ke Sumber air	-	-
	- Izin Perlindungan dan Pengelolaan Lingkungan Hidup (IPPLH) yang Berkaitan Dengan Pemanfaatan Air Limbah untuk Aplikasi Pada Tanah	-	-
20	- Izin Pengelolaan Limbah B3 Untuk Kegiatan Penyimpanan Limbah B3	-	-
	- Izin Pengelolaan Limbah B3 Untuk Kegiatan Pengumpulan Limbah B3 Skala Kabupaten	-	-
21	Izin Lingkungan	7	-
22	Izin Penerbitan Tanda Daftar Perusahaan (TDP)	82	-
23	Izin Penerbitan Tanda Daftar Gudang (TDG)	-	-
24	Izin Penanaman Modal	-	-
	- <i>Izin Prinsip Penanaman Modal</i>	-	-
	- <i>Izin Prinsip Investasi Penanaman Modal</i>	-	-
	- <i>Izin Prinsip Perluasan Penanaman Modal</i>	-	-
	- <i>Izin Prinsip Penggabungan Penanaman Modal</i>	-	-
	- <i>Izin Prinsip Perubahan Penanaman Modal</i>	-	-
	- <i>Izin Usaha Penanaman Modal</i>	-	-
	- <i>Izin Usaha Perluasan Penanaman Modal</i>	-	-
	- <i>Izin Usaha Penggabungan Penanaman Modal</i>	-	-
	- <i>Izin Usaha Perubahan Penanaman Modal</i>	-	-
25	Izin Pendidikan Dasar Yang Diselenggarakan Oleh Masyarakat	-	-
26	Izin Pendidikan Anak Usia Dini dan Pendidikan Nonformal Yang Diselenggarakan Masyarakat	-	-
	Jumlah	639	90.051.850

Sumber: Dinas Penanaman Modal dan Pelayanan Terpadu Satu Pintu Kabupaten Tegal

Tabel 7.5 Jumlah Pasar Menurut Jenisnya di Kabupaten Tegal, 2015 - 2018
Table Number of Markets by Type of Market in Tegal Regency, 2015 - 2018

Jenis Pasar <i>Kind of Markets</i>		2015	2016	2017	2018
(1)	(2)	(3)	(4)	(5)	
01	Dept Store	1	1	1	1
02	Pasar Swalayan	14	14	19	22
03	Pusat Perbelanjaan	2	2	2	2
04	Pasar Umum/Tradisional	25	25	25	25
05	Pasar Hewan	1	1	1	1
06	Pasar Buah	-	-	-	-
07	Pasar Sepeda	-	-	-	-
08	Pasar Ikan	-	-	-	-
09	Pasar Lainnya (Pasar Desa)	6	6	6	6

Sumber: Dinas Perdagangan, Koperasi, Usaha Kecil dan Menengah Kabupaten Tegal

Tabel 7.6 Jumlah Koperasi Menurut Jenisnya di Kabupaten Tegal, 2018
Table Number of Cooperatives by Type of Cooperative in Tegal Regency, 2018

Kecamatan Subdistrict	Jenis Koperasi/Kind of Cooperatives	
	KUD	Non KUD
(1)	(2)	(3)
010 Margasari	1	27
020 Bumijawa	1	14
030 Bojong	1	16
040 Balapulang	2	24
050 Pagerbarang	1	4
060 Lebaksiu	2	20
070 Jatinegara	1	10
080 Kedungbanteng	1	6
090 Pangkah	1	31
100 Slawi	1	78
110 Dukuhwaru	1	9
120 Adiwerna	1	40
130 Dukuhturi	1	18
140 Talang	1	29
150 Tarub	1	17
160 Kramat	2	34
170 Suradadi	3	21
180 Warureja	2	14
2018	24	412
2017	24	420
2016	24	618

Sumber: Dinas Perdagangan, Koperasi, Usaha Kecil dan Menengah Kabupaten Tegal

Tabel 7.7 Jumlah Unit, Anggota dan Karyawan Pada Koperasi Unit Desa (KUD) Menurut Kecamatan di Kabupaten Tegal, 2018
Table Number of Units, Member and Employees at KUD by Subdistrict in Tegal Regency, 2018

	Kecamatan Subdistrict	Unit Units	Anggota Member	Karyawan Employee
	(1)	(2)	(3)	(4)
010	Margasari	1	373	7
020	Bumijawa	1	31	2
030	Bojong	1	2 668	5
040	Balapulang	2	7 657	10
050	Pagerbarang	1	4 087	5
060	Lebaksiu	2	1 218	11
070	Jatinegara	1	6 300	7
080	Kedungbanteng	1	3 255	9
090	Pangkah	1	3 635	5
100	Slawi	1	43	1
110	Dukuhwaru	1	50	2
120	Adiwerna	1	106	3
130	Dukuhturi	1	10 489	22
140	Talang	1	67	7
150	Tarub	1	23	2
160	Kramat	2	339	1
170	Suradadi	3	5 562	12
180	Warureja	2	5 295	18
	2018	24	51 198	129
	2017	24	20 689	143
	2016	24	20 942	146

Sumber: Dinas Perdagangan, Koperasi, Usaha Kecil dan Menengah Kabupaten Tegal

Tabel 7.8 Jumlah Koperasi Non KUD Dirinci Menurut Jenis dan Kecamatan di Kabupaten Tegal, 2018
Number of Non KUD Cooperatives by Subdistrict in Tegal Regency, 2018

Kecamatan Subdistrict	Jenis Koperasi Non KUD Kind of Non KUD Cooperatives			
	KOPPAS/KPKL	KOPINKRA	KOPAKU	KOPONTREN
(1)	(2)	(3)	(4)	(5)
010 Margasari	-	1	-	2
020 Bumijawa	1	-	1	-
030 Bojong	-	-	1	-
040 Balapulang	1	4	-	2
050 Pagerbarang	-	-	-	-
060 Lebaksiu	-	-	-	4
070 Jatinegara	-	-	1	1
080 Kedungbanteng	-	-	-	-
090 Pangkah	1	2	-	2
100 Slawi	1	-	2	-
110 Dukuhwaru	-	-	-	-
120 Adiwerna	1	3	-	1
130 Dukuhturi	-	1	-	-
140 Talang	-	-	-	1
150 Tarub	-	1	-	2
160 Kramat	-	1	-	-
170 Suradadi	-	-	-	-
180 Warureja	-	1	-	1
2018	5	14	5	16
2017	5	14	7	16
2016	20	29	6	22

Lanjutan Tabel/*Continued Table 7.8*

Kecamatan <i>Subdistrict</i>	Jenis Koperasi Non KUD <i>Kind of Non KUD Cooperatives</i>					
	KPRI	KSU	KOPTAN	KOPKAR	ANGKATAN	LAINNYA
(1)	(6)	(7)	(8)	(9)	(10)	(11)
010 Margasari	2	11	4	1	-	6
020 Bumijawa	3	4	2	1	-	2
030 Bojong	2	7	4	-	-	2
040 Balapulang	3	7	2	1	-	4
050 Pagerbarang	1	1	1	-	-	1
060 Lebaksiu	6	3	1	1	-	5
070 Jatinegara	1	1	4	-	-	2
080 Kedungbanteng	1	3	1	-	-	1
090 Pangkah	2	8	4	3	-	9
100 Slawi	26	19	2	8	2	18
110 Dukuhwaru	2	4	1	1	-	1
120 Adiwerna	5	15	1	4	1	9
130 Dukuhturi	3	8	-	-	1	5
140 Talang	1	10	-	3	-	14
150 Tarub	2	8	-	1	-	3
160 Kramat	3	17	1	4	-	8
170 Suradadi	3	7	4	2	-	5
180 Warureja	1	4	5	-	1	1
2018	67	137	37	30	5	96
2017	67	138	37	30	5	103
2016	71	225	68	40	5	132

Sumber: Dinas Perdagangan, Koperasi, Usaha Kecil dan Menengah Kabupaten Tegal

<https://tegalkab.bps.go.id>

HOTEL dan PARIWISATA

Hotel and Tourism

8



**Jumlah
Hotel Berbintang
5 Unit**



**Jumlah
Hotel Non Bintang
36 Unit**

**Number of Non-Star Hotels
the most is in
Bojong District
22 units**

**Jumlah Hotel Non Bintang
yang terbanyak ada di
Kecamatan Bojong
sebanyak 22 Unit**

PENJELASAN TEKNIS

1. **Wisatawan mancanegara** (wisman) ialah setiap pengunjung yang mengunjungi suatu negara di luar tempat tinggalnya, didorong oleh satu atau beberapa keperluan tanpa bermaksud memperoleh penghasilan di tempat yang dikunjungi dan lamanya kunjungan tersebut tidak lebih dari satu tahun. Definisi ini mencakup 2 kategori wisatawan mancanegara, yaitu :
 - a Wisatawan (turis) ialah setiap pengunjung seperti definisi di atas yang tinggal paling sedikit 24 jam, akan tetapi tidak lebih dari 1 (satu) tahun di tempat yang dikunjungi, dengan maksud antara lain: berlibur, rekreasi, olah raga, bisnis, menghadiri pertemuan, studi, dan kunjungan dengan alasan kesehatan.
 - b *Excursionist* ialah setiap pengunjung seperti definisi di atas yang tinggal kurang dari 24 jam di tempat yang dikunjungi (termasuk "Cruise passengers") Cruise Passengers ialah setiap pengunjung yang tiba di suatu negara di mana mereka tidak

TECHNICAL NOTES

1. **An International Visitor** is any person visiting a country other than his usual place of residence for any reason other than for earning income in the country visited, and the length of stay is no more than one year (12 months) This definition covers two categories of foreign visitors, namely :
 - a "Tourist" is any visitor staying for at least 24 hours, but no more than one year, in the country visited, with the intention of visiting, and for any of these purposes: Pleasure, recreation and sports, Business, visiting friends and relatives, missions, attending meetings, conferences, visit for health reasons and study.
 - b "Excursionist" is any visitor staying less than 24 hours in the country visited including, "Cruise Passengers", i e visitors arriving in a country without staying in any accommodation available in the visited country.

menginap di akomodasi yang tersedia di negara tersebut, misalnya dengan kapal laut.

2. **Rata-rata lama tinggal** adalah rata-rata waktu tinggal wisatawan mancanegara di Indonesia untuk satu kali kunjungan.
 3. Usaha penyediaan akomodasi adalah usaha yang menyediakan pelayanan penginapan yang dapat dilengkapi dengan pelayanan pariwisata lainnya.
 4. **Hotel** adalah penyediaan akomodasi secara harian berupa kamar-kamar di dalam satu bangunan yang dapat dilengkapi dengan jasa pelayanan makan dan minum, kegiatan hiburan dan atau fasilitas lainnya Hotel terdiri dari hotel berbintang dan hotel non-bintang.
 5. **Hotel bintang** adalah usaha penyediaan jasa pelayanan penginapan, makan minum serta jasa lainnya bagi umum dengan menggunakan sebagian atau seluruh bangunan Usaha ini
2. ***Average length of stay*** is the average stay duration of foreign visitor in Indonesia for one trip.
 3. *The business of providing accommodation is a business that provides specialty services that can be equipped with other tourism services.*
 4. ***Hotel*** is a daily supply of accommodation rooms within a building which can be equipped with eating and drinking services, entertainment activities and/or other facilities Hotel consists of a classified hotel and a non-classified hotel .
 5. ***A star hotel*** is the business of providing an accommodation, eating and drinking as well as other services for the public by using a building or a part of a building It is managed commercially and meets

dikelola secara komersial serta memenuhi ketentuan persyaratan sebagai hotel bintang (termasuk berlian) yang ditetapkan dalam surat keputusan instansi yang membinanya. Misalnya hotel bintang lima, hotel bintang empat dan seterusnya.

specified requirements as a star hotel (including diamonds) set forth in the decree of fostering agency. For example, five star hotel, four star hotel, and so on.

6. **Tingkat penghunian kamar hotel** adalah persentase banyaknya malam kamar yang dihuni terhadap banyaknya malam kamar yang tersedia.

6. **Room occupancy rate** is the number of room-nights occupied divided by the number of room-nights available, multiplied by 100 percent.

7. **Rata-rata lamanya tamu menginap** adalah banyaknya malam tempat tidur yang terpakai (malam tamu) dengan banyaknya tamu yang menginap di hotel atau akomodasi lainnya.

7. **Average length of stay** is the number of bed-nights used (guest night) divided by the number of guests coming to spend the night at the accommodation.

<https://tegalkab.bps.go.id>

8.1 HOTEL/HOTEL

Tabel 8.1.1 Jumlah Hotel di Kabupaten Tegal, 2018
Table Total Hotel in Tegal Regency, 2018

	Kecamatan Subdistrict	Hotel		Jumlah
		Bintang	Non Bintang	
	(1)	(2)	(3)	(4)
010	Margasari	-	-	-
020	Bumijawa	-	1	1
030	Bojong	2	22	24
040	Balapulang	-	-	-
050	Pagerbarang	-	-	-
060	Lebaksiu	-	-	-
070	Jatinegara	-	-	-
080	Kedungbanteng	-	1	1
090	Pangkah	-	-	-
100	Slawi	2	2	4
110	Dukuhwaru	-	-	-
120	Adiwerna	-	-	-
130	Dukuhturi	-	-	-
140	Talang	-	-	-
150	Tarub	-	-	-
160	Kramat	1	8	9
170	Suradadi	-	1	1
180	Warureja	-	1	1
Jumlah/Total		5	36	41

Sumber: BPS Kabupaten Tegal

8.2 PARIWISATA/*TOURISM*

Tabel 8.2.1 Data Wisatawan Yang Masuk Obyek Wisata Pemandian Air Panas (PAP) Guci, 2018
Data Incoming Tourists in Pemandian Air Panas (PAP) Guci, 2018

Bulan/ <i>Month</i>	Nusantara/ <i>Domestic</i>		Manca Negara <i>Foreign</i>	Jumlah <i>Total</i>
	Dewasa/ <i>Adult</i>	Anak/ <i>Child</i>		
(1)	(2)	(3)	(4)	(5)
Januari/ <i>January</i>	106 409	13 498	1 146	121 053
Februari/ <i>February</i>	30 833	6 053	-	36 886
Maret/ <i>March</i>	47 760	6 454	-	54 214
April/ <i>April</i>	63 191	6 572	-	69 763
Mei/ <i>May</i>	34 124	5 878	-	40 002
Juni/ <i>June</i>	147 451	10 788	1 682	159 921
Juli/ <i>July</i>	90 656	7 732	149	98 537
Agustus/ <i>August</i>	48 071	4 483	120	52 674
September/ <i>September</i>	59 454	5 702	176	65 332
Oktober/ <i>October</i>	50 302	4 592	365	55 259
November/ <i>November</i>	48 124	4 298	104	52 526
Desember/ <i>December</i>	97 690	12 217	853	110 760
2018	824 065	88 267	4 595	916 927
2017	718 803	97 414	1 407	817 624
2016	605 381	57 397	1 703	664 481

Sumber: Dinas Pariwisata, Pemuda dan Olahraga Kabupaten Tegal

Tabel 8.2.2 Data Kendaraan Yang Masuk Obyek Wisata Pemandian Air Panas (PAP) Guci, 2018
Table Data Incoming Vehicle in Pemandian Air Panas (PAP) Guci, 2018

Bulan/Month	Roda Dua	Roda Empat	Bus/Truk	Jumlah Total
(1)	(2)	(3)	(4)	(5)
Januari/January	22 183	8 176	260	30 619
Februari/February	10 392	3 881	104	14 377
Maret/March	13 414	4 819	151	18 384
April/April	15 247	5 330	126	20 703
Mei/May	7 880	2 980	159	11 019
Juni/June	1 554	648	1	2 203
Juli/July	-	-	-	-
Agustus/August	6 803	3 857	122	10 782
September/September	9 373	5 679	187	15 239
Oktober/October	9 870	4 858	207	14 935
November/November	10 407	4 967	189	15 563
Desember/December	17 173	10 370	369	27 912
2018	124 296	55 565	1 875	181 736
2017	225 967	72 001	2 816	300 784
2016	96 475	51 354	3 538	151 367

Sumber: Dinas Pariwisata, Pemuda dan Olahraga Kabupaten Tegal

Tabel 8.2.3 Data Wisatawan Yang Masuk Obyek Wisata Purhamba Indah, 2018
Table **Data Incoming Tourists in Purwahamba Indah, 2018**

Bulan/Month	Nusantara/Domestic		Manca Negara Foreign	Jumlah Total
	Dewasa/Adult	Anak/Child		
(1)	(2)	(3)	(4)	(5)
Januari/January	12 642	4 643	-	17 285
Februari/February	4 373	947	-	5 320
Maret/March	5 928	1 697	6	7 631
April/April	5 578	1 602	-	7 180
Mei/May	5 164	1 531	-	6 695
Juni/June	48 482	14 912	57	63 451
Juli/July	10 869	2 420	-	13 289
Agustus/August	4 554	990	-	5 544
September/September	6 136	1 669	-	7 805
Oktober/October	4 929	1 442	-	6 371
November/November	5 942	1 363	-	7 305
Desember/December	12 301	4 220	-	16 521
2018	126 898	37 436	63	164 397
2017	142 098	49 408	63	191 569
2016	131 571	56 463	18	188 052

Sumber: Dinas Pariwisata, Pemuda dan Olahraga Kabupaten Tegal

Tabel 8.2.4 Data Kendaraan Yang Masuk Obyek Wisata Purhamba Indah, 2018
Table Data Incoming Vehicle in Purwahamba Indah, 2018

Bulan/Month	Roda Dua	Roda Empat	Bus/Truk	Jumlah Total
(1)	(2)	(3)	(4)	(5)
Januari/January	1 107	437	12	1 556
Februari/February	1 107	437	12	1 556
Maret/March	1 288	556	33	1 877
April/April	1 255	542	49	1 846
Mei/May	1 000	453	49	1 502
Juni/June	228	114	0	342
Juli/July	-	-	-	-
Agustus/August	708	335	12	1 055
September/September	1 203	557	20	1 780
Oktober/October	1 069	495	23	1 587
November/November	1 053	558	19	1 630
Desember/December	1 679	1 019	47	2 745
2018	11 697	5 503	276	17 476
2017	24 424	12 136	503	37 063
2016	23 238	10 779	628	34 645

Sumber: Dinas Pariwisata, Pemuda dan Olahraga Kabupaten Tegal

Tabel 8.2.5 Data Wisatawan Yang Masuk Obyek Wisata Tirta Waduk Cacaban, 2018
Table **Data Incoming Tourists in Tirta Waduk Cacaban, 2018**

Bulan/Month	Nusantara/Domestic		Manca Negara Foreign	Jumlah Total
	Dewasa/Adult	Anak/Child		
(1)	(2)	(3)	(4)	(5)
Januari/January	3 235	879	-	4 114
Februari/February	1 958	453	-	2 411
Maret/March	2 190	576	-	2 766
April/April	2 329	575	-	2 904
Mei/May	1 907	430	-	2 337
Juni/June	10 796	3 005	-	13 801
Juli/July	5 371	928	-	6 299
Agustus/August	2 931	497	-	3 428
September/September	2 348	540	-	2 888
Oktober/October	2 251	516	-	2 767
November/November	1 545	383	-	1 928
Desember/December	3 516	740	-	4 256
2018	40 377	9 522	-	49 899
2017	36 302	9 252	-	45 554
2016	32 175	10 468	-	42 643

Sumber: Dinas Pariwisata, Pemuda dan Olahraga Kabupaten Tegal

Tabel 8.2.6 Data Kendaraan Yang Masuk Obyek Wisata Tirta Waduk Cacaban, 2018
Table
Data Incoming Vehicle in Tirta Waduk Cacaban, 2018

Bulan/Month	Roda Dua	Roda Empat	Bus/Truk	Jumlah Total
(1)	(2)	(3)	(4)	(5)
Januari/January	963	563	-	1 526
Februari/February	472	247	-	719
Maret/March	670	284	-	954
April/April	582	368	-	950
Mei/May	503	241	-	744
Juni/June	148	55	-	203
Juli/July	-	-	-	-
Agustus/August	421	237	-	658
September/September	568	410	-	978
Oktober/October	548	409	-	957
November/November	481	383	-	864
Desember/December	962	592	-	1 554
2018	6 318	3 789	-	10 107
2017	9 511	4 778	-	14 289
2016	8 619	4 435	-	13 054

Sumber: Dinas Pariwisata, Pemuda dan Olahraga Kabupaten Tegal

Tabel 8.2.7 Data Pengunjung Masuk GOR Trisanja Slawi, 2018
Table Data Incoming Tourists in GOR Trisanja Slawi, 2018

Bulan/Month	Nusantara/Domestic			Jumlah Total
	Umum	Sekolah	Libur	
(1)	(2)	(3)	(4)	(5)
Januari/January	2 373	1 215	2 263	5 851
Februari/February	1 253	1 446	1 429	4 128
Maret/March	1 858	1 698	1 617	5 173
April/April	1 492	1 258	1 063	3 813
Mei/May	671	735	674	2 080
Juni/June	1 140	53	1 586	2 779
Juli/July	2 743	425	1 395	4 563
Agustus/August	1 660	954	1 028	3 642
September/September	1 646	2 559	2 315	6 520
Oktober/October	1 797	2 612	1 819	6 228
November/November	1 426	2 096	1 418	4 940
Desember/December	2 310	279	1 537	4 126
2018	20 369	15 330	18 144	53 843

Sumber: Dinas Pariwisata, Pemuda dan Olahraga Kabupaten Tega

TRANSPORTASI dan KOMUNIKASI

Transportation and Communication

9



Panjang Jalan Kondisi Baik
541,07 Km



Panjang Jalan Kondisi Sedang
82,98 Km



Panjang Jalan Kondisi Rusak Ringan
118,7 Km

Road conditions on Tegal Regency **62.95% in good condition**

Kondisi Jalan di Kabupaten Tegal **62,95 % dalam kondisi baik**

PENJELASAN TEKNIS

TECHNICAL NOTES

1. **Kendaraan bermotor** adalah setiap kendaraan yang digerakkan oleh peralatan teknik yang ada pada kendaraan tersebut, biasanya digunakan untuk angkutan orang atau barang di atas jalan raya selain kendaraan yang berjalan di atas rel. Kendaraan bermotor yang dicatat adalah semua jenis kendaraan kecuali kendaraan bermotor TNI/Polri dan Korps Diplomatik.
 2. **Mobil penumpang** adalah setiap kendaraan bermotor yang dilengkapi dengan tempat duduk untuk sebanyak-banyaknya delapan orang, tidak termasuk tempat duduk untuk pengemudi, baik dilengkapi atau tidak dilengkapi bagasi.
 3. **Mobil bis** adalah setiap kendaraan bermotor yang dilengkapi dengan tempat duduk untuk lebih dari delapan orang, tidak termasuk tempat duduk untuk pengemudi, baik dilengkapi atau tidak dilengkapi bagasi.
1. **Motor vehicles** are any kind of vehicles motorized by machine set up in those vehicles, they are usually used for transporting peoples or goods on roads except vehicles moving along a railway line. The data cover all kinds of motor vehicles except those belong to Indonesia Army Force Indonesian State Police and Diplomatic Corps.
 2. **Passenger cars** are any motor vehicles with no more than eight seats, excluding seat for driver, it can be with or without hoot.
 3. **Buses** are large passenger cars having seats for more than eight passengers, excluding seat for driver, it can be with or without hoot.

4. **Mobil truk** adalah setiap kendaraan bermotor yang digunakan untuk angkutan barang, selain mobil penumpang, mobil bis dan kendaraan bermotor roda dua.
4. ***Trucks** are any motor vehicles used to transport goods excluding passenger cars, buses, and motorcycles.*
5. **Kantor Pos** adalah tempat pemberi pelayanan komunikasi tertulis dan atau surat elektronik, layanan paket, layanan logistik, layanan transaksi keuangan, dan layanan keagenan pos untuk kepentingan umum Rumah pos berfungsi sama seperti kantor pos dan kantor pos pembantu, bedanya rumah pos biasanya terletak di daerah terpencil.
5. ***Post Office** is a service provider facility of written communication and or electronic mail, parcel service, logistics services, financial transaction services, and postal services to the public Postal house has the same function as the post office and subsidiary of post office, the difference is that postal house is usually located in remote areas.*
6. **Telekomunikasi** adalah setiap pemancaran, pengiriman dan atau penerimaan dari setiap informasi dalam bentuk tanda-tanda, isyarat, tulisan, gambar, suara dan bunyi melalui sistem kawat, optik, radio atau sistem elektromagnetik lainnya.
6. ***Telecommunication** includes every transmitting, delivering and or receiving from every information of marking, signal, article, picture, sound and voice through strand of wire system, optic, radio or other electromagnetic system.*

ULASAN

DESCRIPTION

Panjang Jalan

Transportasi merupakan urat nadi kehidupan ekonomi, sosial budaya, politik dan pertahanan keamanan. Pembangunan transportasi diarahkan pada terwujudnya transportasi yang handal, berkemampuan tinggi serta tertib, lancar, aman, nyaman dan efisien dalam menunjang dinamika pembangunan.

Salah satu transportasi utama yang menunjang di Kabupaten Tegal adalah transportasi darat. Untuk mencapai pembangunan transportasi darat yang andal diperlukan prasarana jalan yang memadai.

Panjang jalan di Kabupaten Tegal tahun 2018 menurut Balai Pelaksana Teknis Jalan Wilayah Tegal dan Dinas Pekerjaan Umum Kabupaten Tegal mencapai 971,11 km. Panjang jalan tersebut terbagi menjadi jalan nasional sepanjang 68,630 km, jalan provinsi 42,93 km, dan jalan kabupaten 859,55 km.

Lalu Lintas

Untuk dapat mengukur tingkat

Long Way

Transportation is the lifeblood of economic, social, cultural, political, and defense and security. Transport development aimed at the realization of transportation that is reliable, highly capable and orderly, smooth, safe, comfortable and efficient in supporting the development dynamics.

One of the main transport support in Tegal regency is ground transportation. To achieve a reliable ground transportation development required adequate road infrastructure.

The length of roads in Tegal 2018 by Public Works Service of Tegal Regency reached 971.11 km. The path length is divided into 68.630 km of national roads, provincial roads 42.93 km and 859.55 km of district roads.

Traffic

To be able to measure the level of

kepadatan lalu lintas di Kabupaten Tegal, salah satu indikatornya adalah kepadatan arus lalu lintas di Terminal Dukuhsalam. Kendaraan yang keluar dan masuk di terminal Dukuhsalam pada tahun 2018 mencapai 84.928 unit.

Banyaknya kecelakaan lalu lintas selama tahun 2018 mencapai 476 kejadian, menurun dibanding tahun 2017. Dari sebanyak kejadian tersebut diatas sebanyak 151 orang meninggal dunia, 510 orang luka ringan dengan kerugian material sebanyak Rp 202.650.000.000.

POS dan GIRO

Tahun 2018, pembuatan Surat Ekspress oleh PT POS Tegal sebanyak 65.774 buah dengan besar uang Rp 1.328.043.900,00. Penerimaan terbesar pada Penerimaan Bank Tabungan Negara sebanyak Rp 12.988.135.946.452,00 dan pembayaran terbesar pada pembayaran wesel pos luar negeri sebanyak Rp 126.967.919.862,00.

traffic density in Tegal regency, one indicator is the traffic density in Dukuhsalam Bus Terminal Vehicles in and out at the terminal Dukuhsalam in 2018 reached 84,928 units.

The number of traffic accidents during 2018 reached 476 cases, decrease compared to 2017. From the above incident as many as 151 people died, 510 people were slightly injured by material loss as much as Rp 202,650,000,000.

POS and GIRO

In 2018, the manufacture of Letters Ekspress by PT POS Tegal as many as 65,774 pieces with a big-money Rp 1,328,043,900.00. The reception at the reception of the Bank Tabungan Negara as much as Rp 12,988,135,946,452.00 and the largest payment in the payment of postal orders abroad as much as Rp 126,967,919,862.00.

Tabel 9.1 Daftar Panjang Jalan Menurut Keadaan dan Status Jalan di Kabupaten Tegal (km), 2017-2018
Table Length of Roads by Circumstances and Level of Government Authority in Tegal Regency (km), 2017-2018

Rician Details	Status Jalan/Level of Government Authority						
	Jalan Nasional National Road		Jalan Provinsi Province Road		Jalan Kabupaten Regency Road		
	2017	2018	2017	2018	2017	2018	
(1)	(2)	(3)	(4)	(5)	(6)	(7)	
01	Jenis Permukaan/Type of Surface						
a	Diaspal	68,167	68,630	26,835	42,93	857,25	859,55
b	Batu (Telford)	-	-	16,095	-	-	-
c	Kerikil/Makadam	-	-	-	-	2,3	-
d	Tanah	-	-	-	-	-	-
e	Tidak Dirinci	-	-	-	-	-	-
	Jumlah/Total	68,167	68,630	42,93	42,93	859,55	859,55
02	Kondisi Jalan/Road Conditions						
a	Baik	50,4	61,830	37,31	37,6	459,23	541,07
b	Sedang	17,767	6,800	5,62	5,33	105,9	82,98
c	Rusak Ringan	-	-	-	-	120,31	118,7
d	Rusak Sedang	-	-	-	-	174,11	116,8
e	Rusak Berat	-	-	-	-	-	-
	Jumlah/Total	68,167	68,630	42,93	42,93	859,55	859,55
03	Kelas Jalan/Class Road						
a	Kelas I	68,167	68,630	-	-	-	-
b	Kelas II	-	-	42,93	42,93	183,72	183,72
c	Kelas III	-	-	-	-	178,26	178,26
d	Kelas IIIA	-	-	-	-	119,68	119,68
e	Kelas IIIB	-	-	-	-	83,12	83,12
f	Kelas IIIC	-	-	-	-	140,6	140,6
g	Kelas Tdk Dirinci	-	-	-	-	154,17	154,17
	Jumlah/Total	68,167	68,630	42,93	42,93	859,55	859,55

Sumber: Balai Pelaksana Teknis Jalan Wilayah Tegal dan Dinas Pekerjaan Umum Kabupaten Tegal

Tabel 9.2 Potensi Obyek Kendaraan Bermotor Kabupaten Tegal, 2018
Table Potention of Motor Vehicles in Tegal Regency, 2018

Jenis Kendaraan Bermotor (KBM) <i>Type of Vehicle</i>		Jumlah Potensi KBM 2017	Jumlah KBM Mutasi Keluar	Jumlah KBM Baru/Muatasi Masuk	Jumlah Potensi KBM 2018
(1)		(2)	(3)	(4)	(5)
1	A-1	12 422	312	3 054	15 164
2	A-2	800	1	19	818
3	A-3	277	1	18	294
4	B-1	47	-	24	71
5	B-2	213	2	11	222
6	B-3	3	-	-	3
7	C-1	7 190	82	922	8 030
8	C-2	989	29	143	1 103
9	C-3	91	-	6	97
10	D	1	-	-	1
11	D-3	-	-	-	-
12	E	289 551	398	38 584	336 737
13	E-3	1 674	-	163	1 837
Jumlah		322 258	825	42 944	364 377

Sumber: SAMSAT Kabupaten Tegal

Keterangan:

A1 – Sedan, Jeep, Station Wagon (Tidak Umum)

C1 – Truck, Pickup (Tidak Umum)

A2 – Sedan, Jeep, Station Wagon (Umum)

C2 – Truck, Pickup (Umum)

A3 – Sedan, Jeep, Station Wagon (Pemerintah)

C3 – Truck, Pickup (Pemerintah)

B1 – Bus, Micro Bus (Tidak Umum)

D – Kendaraan Khusus

B2 – Bus, Micro Bus (Umum)

D3 – Kendaraan Khusus (Pemerintah)

B3 – Bus, Micro Bus (Pemerintah)

E – Sepeda Motor

E3 – Sepeda Motor (Pemerintah)

Tabel 9.3 Jumlah Kendaraan Yang Masuk dan Keluar di Terminal Bus Dukuhsalam Kabupaten Tegal, 2017-2018
Number of Vehicles That Enter and Exit at The Bus Terminal Dukuhsalam Tegal Regency, 2017-2018

Bulan/Month	Antar Kota Antar Provinsi (AKAP)	Antar Kota Dalam Provinsi (AKDP)	BUS Sedang	Angkutan Desa	Jumlah (kendaraan)
(1)	(2)	(3)	(4)	(5)	(6)
Januari/January	689	500	4 472	1 304	6 965
Februari/February	612	627	4 309	1 122	6 670
Maret/March	437	902	4 812	1 242	7 393
April/April	561	789	4 684	1 204	7 238
Mei/May	559	846	4 846	1 240	7 491
Juni/June	555	877	4 446	1 150	7 028
Juli/July	603	709	4 732	1 240	7 284
Agustus/August	539	654	4 528	1 214	6 935
September/September	556	624	4 499	1 190	6 869
Oktober/October	564	651	4 698	1 240	7 153
November/November	525	641	4 508	1 200	6 874
Desember/December	578	625	4 585	1 240	7 028
2018	6 778	8 445	55 119	14 586	84 928
2017	7 305	5 289	56 880	43 200	112 674

Sumber: Dinas Perhubungan Kabupaten Tegal

Tabel 9.4 Data Transportasi Menurut Jenis Alat Transportasi di Kabupaten Tegal, 2015-2018
Table *Transportation Data by Types of Transportation Equipment in Tegal Regency, 2015-2018*

		Alat Transportasi <i>Transportation Equipment</i>	2016	2017	2018
		(1)	(2)	(3)	(4)
01	Angkutan Rel				
	Jasa Angkutan Jalan Rel untuk Penumpang	Jumlah penumpang yang naik (penumpang)	549 064	1 119 018	1 156 003
	Jasa Angkutan Jalan Rel untuk Barang	Jumlah barang yang dimuat (ton)	761	799	1 039 463
02	Angkutan Darat				
	Jasa Angkutan Darat selain Angkutan Rel Penumpang				
	Angkutan Perkotaan, Pedesaan/Perbatasan Bus AKDP	Jumlah armada (unit)	779	739	692
	Truk/Mobil Barang	Jumlah armada (unit)	167	165	176
		Jumlah armada (unit)	7 077	7 168	8 718
03	Angkutan Laut				
	Jasa Angkutan Laut untuk Penumpang	Jumlah penumpang yang naik (penumpang)	-	-	-
	Kapal Nelayan	Jumlah armada (unit)	202	114	182
	Perahu	Jumlah armada (unit)	182	102	356
04	Angkutan Sungai dan Danau				
	Jasa Angkutan Sungai dan Danau	Jumlah armada (unit)	50	50	45

Sumber: Dinas Perhubungan Kabupaten Tegal

Tabel 9.5 Banyaknya Kecelakaan Lalu Lintas di Wilayah Hukum Kepolisian Resort Tegal, 2018
Table Number of Traffic Accidents in Jurisdiction Police Tegal, 2018

Bulan/Month	Jumlah Total	Korban Meninggal Deaths (Person)	Luka Berat Seriously Injured (Person)	Luka Ringan Minor injuries (Person)	Kerugian Material Material Losses (000 rupiahs)
(1)	(2)	(3)	(4)	(5)	(6)
Januari/January	64	15	-	79	21 500 000
Februari/February	40	8	-	47	7 500 000
Maret/March	24	7	-	23	5 050 000
April/April	27	5	-	33	7 550 000
Mei/May	40	17	-	37	19 100 000
Juni/June	22	15	-	19	25 900 000
Juli/July	66	17	-	71	18 550 000
Agustus/August	32	11	-	31	9 900 000
September/September	46	16	-	46	19 300 000
Oktober/October	46	23	-	44	35 300 000
November/November	30	9	-	30	12 850 000
Desember/December	39	8	-	50	20 150 000
2018	476	151	-	510	202 650 000
2017	487	155	-	513	126 950 000
2016	630	117	18	743	172 750 000

Sumber: POLRES Tegal

Tabel 9.6 Jumlah Produksi Surat Ijin Mengemudi (SIM) di Kepolisian Resort Tegal, 2018
Number of License Road Production at The Police Resort Tegal, 2018

Bulan/Month	Surat Ijin Jalan/License Road						C
	A		BI		BII		
	Umum	Biasa	Umum	Biasa	Umum	Biasa	
(1)	(2)	(3)	(4)	(5)	(6)	(7)	(8)
Januari/January	13	1 143	123	114	182	12	4 916
Februari/February	15	821	106	106	153	9	3 914
Maret/March	13	997	117	113	173	8	4 724
April/April	7	995	101	99	154	7	4 690
Mei/May	10	966	127	64	146	3	4 415
Juni/June	8	857	98	75	117	7	4 126
Juli/July	13	1 099	116	120	189	8	4 620
Agustus/August	8	894	107	100	153	10	4 289
September/September	14	899	102	107	116	10	3 836
Oktober/October	8	1 094	105	95	165	10	4 942
November/November	16	1 107	99	88	165	11	5 020
Desember/December	18	1 053	130	88	146	10	4 377
2018	143	11 925	1 331	1 169	1 859	105	53 869
2017	164	11 653	1 390	1 430	2 146	126	51 570
2016	280	10 164	1 393	1 264	1 829	88	43 903

Sumber: POLRES Tegal

Tabel 9.7 Operasional PT POS Indonesia (PERSERO) di Kabupaten Tegal, 2018
Table Operational of PT POS Indonesia (PERSERO) in Tegal Regency, 2018

Uraian	Kirim/Terima		Serah/Pembayaran	
	Perbuatan	Besar Uang (Rp)	Perbuatan	Besar Uang (Rp)
(1)	(2)	(3)	(4)	(5)
01 Surat Biasa dan Kilat	17 861	-	20 143	-
02 Surat Kilat Khusus	114 172	3 002 705 021	-	-
03 Pos Ekspres	65 774	1 328 043 900	-	-
04 Surat Tercatat (Registered Luar Negeri)	221	27 895 034	-	-
05 Paket Pos Biasa	12 538	842 835 100	-	-
06 Express Mail Service (internasional)	863	434 035 577	-	-
07 Wesel Pos Biasa	-	-	-	-
08 Wesel Pos Elektronik & Wesel Pos Instan	24 255	1 048 120 337	36 016	37 493 241 781
09 Wesel Pos Luar Negeri	131	798 340 120	25 008	126 967 919 862
10 Bank Tabungan Negara (E'Batara Pos)	6 377 956	12 988 135 946 452	-	-
11 Pembayaran Pensiun	-	-	-	-

Sumber: Kantor POS Tegal 52100

Tabel 9.8 Daftar Sistem Informasi Manajemen (SIM) dan Website Pemerintah Kabupaten Tegal, 2018
List of Management Information Systems and Website of The Tegal Regency Government, 2018

	Nama Aplikasi/ Alamat Domain	Uraian	Pengelola
	(1)	(2)	(3)
A.	Aplikasi SIM/Web di domain tegalkab go id		
01	tegalkab.go.id	Portal Pemkab Tegal	Diskominfo
02	utama.tegalkab.go.id	Website Utama Pemkab Tegal	Diskominfo
03	distankp.tegalkab.go.id	Website Dinas Pertanian dan Ketahanan Pangan	Dinas TAN dan KP
04	Bappeda.tegalkab.go.id	Website Bappeda dan Litbang	BAPPEDA & LITBANG
05	jdih.tegalkab.go.id	Jaringan Dokumentasi dan Informasi Hukum	Bag Hukum Setda
06	lpse.tegalkab.go.id	Layanan Pengadaan Secara Elektronik	Bag Lay Pengadaan Setda
07	dinkes.tegalkab.go.id	Website Dinas Kesehatan	Dinas Kesehatan
08	parpora.tegalkab.go.id	Website Dinas Pariwisata, Pemuda dan Olahraga	Dinas PARPORA
09	dikbud.tegalkab.go.id	Website Dinas Pendidikan dan Kebudayaan	Dinas DIKBUD
10	disperinnaker.tegalkab.go.id	Website Dinas Perindustrian dan Tenaga Kerja	Dinas PERINNAKER
11	arpus.tegalkab.go.id	Website Dinas Arsip dan Perpustakaan	Dinas ARPUS
12	dishub.tegalkab.go.id	Website Dinas Perhubungan	DISHUB
13	bpbd.tegalkab.go.id	Website Badan Penanggulangan Bencana Daerah	Badan Penanggulangan Bencana Daerah
14	setda.tegalkab.go.id	Website Sekretariat Daerah	Bag Humas – Setda

Lanjutan Tabel/*Continued Tabel 9.8*

	Nama Aplikasi/ Alamat Domain	Uraian	Pengelola
	(1)	(2)	(3)
15	siak.tegalkab.go.id	Sistem Informasi Administrasi Kependudukan	Dinas Dukcapil
16	keuagandaerah.tegalkab.go.id	Transparansi keuangan daerah (RKA, Perda APBD, DPA, Lap Keu)	BPKAD
17	bkd.tegalkab.go.id	Website Badan Kepegawaian, Pendidikan dan Pelatihan Daerah	Badan Kepegawaian Daerah
18	simpeg.tegalkab.go.id	Sistem Informasi Manajemen Kepegawaian	Badan Kepegawaian Daerah
19	disdukcapil.tegalkab.go.id	Website Dinas Dukcapil	Dinas Dukcapil
20	inspektorat.tegalkab.go.id	Website Inspektorat	Inspektorat
21	dinsos.tegalkab.go.id	Website Dinas Sosial	Dinas Sosial
22	bpkad.tegalkab.go.id	Website Badan Pengelolaan Keuangan dan Aset Daerah	BPKAD
23	simperpusda.tegalkab.go.id/per pustakaan	Sistem Informasi Manajemen Perpustakaan Daerah	Dinas ARPUS
24	simulp.tegalkab.go.id	Sistem Informasi Manajemen Layanan Pengadaan	Bagian Layanan Pengadaan - Setda
25	dpmptsp.tegalkab.go.id	Website Dinas Penanaman Modal dan Pelayanan Terpadu Satu Pintu	Dinas PM & PTSP
26	simpkb.tegalkab.go.id	Sistem Informasi Manajemen Pengujian Kendaraan Bermotor	Dinas Perhubungan
27	simas.tegalkab.go.id	Sistem Informasi Masyarakat Miskin	Bappeda & Litbang
28	simdamentel.tegalkab.go.id	Sistem Informasi Manajemen Pengendalian Menara Telekomunikasi	Dinas Kominfo

Lanjutan Tabel/*Continued Tabel 9.8*

	Nama Aplikasi/ Alamat Domain	Uraian	Pengelola
	(1)	(2)	(3)
29	kesbangpollinmas.tegalkab.go.id	Website Kantor Kesbangpol dan Linmas	Kesbangpollinmas
30	simdoku.tegalkab.go.id	Sistem Informasi Manajemen Dokumen	Dinas Kominfo
31	edms.tegalkab.go.id	Elektronik Dokumen Manajemen Sistem	Bag Umum Setda
32	presensi.tegalkab.go.id	Aplikasi Presensi PNS/ASN	BKD
33	bkd.tegalkab.go.id/silaper	Sistem Layanan Kepegawaian Terpadu	BKD
34	bkd.tegalkab.go.id/e-seleksi	Lelang Jabatan Struktural secara elektronik	BKD
35	sippadu.tegalkab.go.id	Sistem Informasi Pelayanan Perijinan Terpadu	Dinas PM dan PTSP
36	ebphtb.tegalkab.go.id	Bea Perolehan Hak atas Tanah dan Bangunan	BP2D
37	dlh.tegalkab.go.id	Website Dinas Lingkungan Hidup	Dinas LH
38	simbandirenbang.tegalkab.go.id	Sistem Pengolahan Data dan Informasi Perencanaan Pembangunan	Bappeda dan Litbang
39	lab.disperinnaker.tegalkab.go.id	Website UPTD Laboratorium Dinas Perinnaker	UPTD Lab Disperinnaker
40	apbdservicecenter.tegalkab.go.id	Pusat Konsultasi APBD Kab Tegal	BPKAD
41	sihargawi.tegalkab.go.id	Sistem Informasi Harga Kebutuhan Pokok Masyarakat Slawi	Dinas TANKP
42	litt.tegalkab.go.id	Luas Tambah Tanam	Dinas TANKP
43	masdidik.dikbud.tegalkab.go.id	Manajemen Aset Dinas Pendidikan	Dinas DIKBUD
44	ibtl.bpkad.tegalkab.go.id	Sistem Informasi Belanja Tidak Langsung	BPKAD
45	simil.dlh.tegalkab.go.id	Sistem Informasi Manajemen Ijin Lingkungan	DLH

Lanjutan Tabel/*Continued Tabel 9.8*

	Nama Aplikasi/ Alamat Domain	Uraian	Pengelola
	(1)	(2)	(3)
46	agenda.tegalkab.go.id	Manajemen Agenda Pimpinan Daerah	Bag Humas / TU Setda
47	eplanning.tegalkab.go.id	Sistem Informasi Perencanaan	Bappeda
48	ebudgeting.tegalkab.go.id	Sistem Informasi Penganggaran	BPKAD
49	kertaskerja.tegalkab.go.id	Kertas Kerja Analisis Standar Belanja	Bag Keuangan Setda
50	ebudgeting.tegalkab.go.id/siharga	Sistem Informasi Standar Satuan Harga	Bag Keuangan Setda
51	esakip.tegalkab.go.id	Sistem Akuntabilitas Kinerja Instansi Pemerintahan	Bag Organisasi Setda
52	simrba.tegalkab.go.id	Sistem Informasi Manajemen Rencana Bisnis Anggaran	Dinkes
53	simpsc.tegalkab.go.id	Sistem Informasi Manajemen Public Safety Center	Dinkes
54	spgdt.tegalkab.go.id	Sistem Informasi Manajemen Penanggulangan Gawat Darurat Terpadu	Dinkes
55	perkimtaru.tegalkab.go.id	Website Dinas Perkimtaru	Dinas Perkimtaru
56	ppid.tegalkab.go.id	Website PPID Kab Tegal	Dinas Kominfo
57	kominfo.tegalkab.go.id	Website Dinas Kominfo	Dinas Kominfo
58	dpu.tegalkab.go.id	Website Dinas PU	DPU
59	siprola.tegalkab.go.id	Sistem Informasi Profil Lembaga dan Aparatur Pemerintahan Desa	Dinas Permasdes

Lanjutan Tabel/*Continued Tabel 9.8*

	Nama Aplikasi/ Alamat Domain	Uraian	Pengelola
	(1)	(2)	(3)
B.	Lain-lain:		
60	https://simkeu-kabtegal.simcloud id/#/client/c/SIMKEU	Sistem Informasi Manajemen Pengelolaan Keuangan Daerah (SIMDA)	BPKAD
61	SIMPUS (local)	Sistem Informasi Manajemen Puskesmas	Dinkes / Puskesmas
62	SIMRS (local)	Sistem Informasi Manajemen Rumah Sakit	RSUD dr Soeselo
63	SIM e-KTP	Sistem Informasi Manajemen e-KTP	Disdukcapil
64	LaporBup	SMS Gateway Layanan Pengaduan Masyarakat	Bag Humas Setda / Diskominfo
65	SIM Gaji (local)	Sistem Informasi Manajemen Gaji	BPKAD
66	SIMPATDA (local)	Sistem Informasi Manajemen Pengelolaan Pendapatan Daerah	BP2D
67	SIMDA BMD (local)	Sistem Informasi Manajemen Barang Milik Daerah	BPKAD
68	http://keluargasehat.kemkes.go.id	Aplikasi Keluarga Sehat	Kemkes / Dinkes

Sumber: Dinas Komunikasi dan Informasi Kabupaten Tegal

KEUANGAN DAERAH dan HARGA

Local Finance and Price

10



Pajak Rp 107 Milyar



**Retribusi Daerah
Rp 17,8 Milyar**



**Hasil Perusahaan Milik Daerah
Rp 12,6 Milyar**



**Lain-lain PAD yang sah
Rp 234,8 Milyar**

**PAD of Tegal Regency
2018 amounted to **372,2** billion**

**PAD Kabupaten Tegal
Tahun 2018 sebesar
372,2 Milyar**



PENJELASAN TEKNIS

1. **Realisasi Penerimaan dan Pengeluaran Pemerintah Kabupaten/Kota** adalah realisasi/perhitungan APBD Kabupaten/Kota pada tiap tahun anggaran.
2. **Pendapatan Asli Daerah (PAD)** adalah pendapatan yang diperoleh daerah yang dipungut berdasarkan peraturan daerah sesuai dengan peraturan perundang-undangan, guna keperluan daerah yang bersangkutan dalam membiayai kegiatannya.
3. **Dana Perimbangan** adalah dana yang bersumber dari pendapatan APBN yang dialokasikan kepada Daerah untuk mendanai kebutuhan daerah dalam rangka pelaksanaan desentralisasi.
4. **Lain-lain Pendapatan yang Sah** adalah pendapatan lainnya dari pemerintah pusat dan atau dari instansi pusat, serta dari daerah lainnya.

TECHNICAL NOTES

1. **Actual revenue and expenditure of Regency/City Government** is the realization/provincial budget calculations for every fiscal year.
2. **Original Local Government Revenue** is revenue that withheld based on local regulations in accordance with the legislation, for the purposes of financing their activities.
3. **Balanced Budget** is the fund coming from the state budget that allocated to regions to fund their needs in the context of decentralization.
4. **Other Legal Revenue** is other income that coming from the central government and or from the central agencies, as well as from other local government.

ULASAN**DESCRIPTION**

Pembangunan Keuangan Daerah diarahkan pada peningkatan kemampuan dan daya guna keseluruhan tatanan, kelembagaan dan kebijaksanaan keuangan dalam menunjang keseimbangan pembangunan. Peningkatan kemandirian bangsa melalui peningkatan kemampuan keuangan yang semakin andal, efisien dan mampu memenuhi tuntutan pembangunan, penciptaan suasana yang mendorong pada tumbuhnya inisiatif dan kreatifitas masyarakat serta meluasnya peran serta masyarakat dalam pembangunan.

Pada tahun 2018 pendapatan Daerah Kabupaten Tegal mencapai Rp 2.524.365.919.814,62,- dengan rincian sekitar 14,75 persen disumbang dari Pendapatan Asli Daerah (PAD), Dana Perimbangan 59,94 persen dan lain-lain Pendapatan Yang Sah 25,31 persen.

Jika PAD Kabupaten Tegal diamati lebih lanjut maka realisasi kontribusi terbesar adalah dari Lain-lain Pendapatan asli Daerah yang Sah sekitar 63,08 persen, kemudian Pajak

Regional Financial Development aimed at improving the capability and efficiency of the overall structure, institutional and financial wisdom in supporting balanced development. Increased national independence through increased financial capability more reliable, efficient and able to meet the demands of development, the creation of an atmosphere that encourages the growth of initiative and creativity of the community and the widespread community participation in development.

In 2018 actual revenues of Government of Tegal regency reached Rp 2,524,365,919,814.62 with details about 14.75 percent contributed from the original local government revenue, Balance Funds 59.94 percent and others Legal Revenue 25.31 percent.

If the original local government revenue of Tegal regency observed that the realization of his greatest contribution is from the other legal revenue approximately 63.08 percent, then the Local Tax of about

Daerah sekitar 28,75 persen, Restribusi Daerah 4,79 persen dan Hasil Pengelolaan Kekayaan Daerah Yang Dipisahkan sekitar 3,38 persen.

Belanja Daerah Kabupaten Tegal tahun 2018 mencapai Rp 2.575.620.503.042 dengan rincian sekitar 59,60 persen digunakan untuk Belanja Tidak Langsung dan 40,40 persen untuk Belanja Langsung. Sedangkan Pembiayaan Daerah Kabupaten Tegal tahun 2018 mencapai Rp 111.098.862.486 dengan rincian jumlah penerimaan Rp 119.976.862.486,80 dan untuk Pengeluaran daerah sebesar Rp 8.878.000.000.

28.75 percent, the Regional retributions of about 4.79 percent and income of regional government corporate and management of separated Regional Wealth around 3.38 percent.

Actual expenditures of government of Tegal regency 2018 reached Rp 2,575,620,503,042, with details about 59.60 percent is used for Indirect Expenditures and 40.40 percent for direct expenditure. While actual budget Funding of Tegal regency in 2018 reached 109,163,079,627 60 rupiah, with details of the amount of revenue Rp 119,976,862,486.80 and local expenditures amounted to Rp 8,878,000,000.

10.1 KEUANGAN DAERAH/LOCAL FINANCE

Tabel 10.1.1 Realisasi Pendapatan Pemerintah Kabupaten Tegal Menurut Jenis Pendapatan, 2017–2018
Table Actual Revenues of Government of Tegal Regency by Source of Revenues, 2017–2018

Jenis Pendapatan <i>Source of Revenues</i>		2017	2018
<i>(1)</i>		<i>(2)</i>	<i>(3)</i>
1	Pendapatan Asli Daerah (PAD)/Original Local Government Revenue	375 531 165 351,20	372 282 676 054,62
1 1	Pajak Daerah/Local Taxes	96 425 287 892,00	107 035 473 258,00
1 2	Retribusi Daerah/Retributions	20 047 124 895,00	17 833 906 345,00
1 3	Hasil Perusahaan Milik Daerah dan Pengelolaan Kekayaan Daerah yang Dipisahkan/Income of Regional Gov Corporate and Management of Separated Reg Gov Wealth	25 475 140 654,00	12 576 924 389,00
1 4	Lain-lain PAD yang Sah/Other Original Local Gov Revenue	233 583 611 910,20	234 836 372 062,62
2	Dana Perimbangan/Balanced Budget	1 505 671 807 702,00	1 513 203 330 274,00
2 1	Bagi Hasil Pajak/Tax Sharing	29 750 032 332,00	21 232 470 187,00
2 2	Bagi Hasil Bukan Pajak/Sumber Daya Alam/Non Tax/Natural Resources Sharing	8 610 348 281,00	8 188 805 102,00
2 3	Dana Alokasi Umum/General Allocation Funds	1 141 687 714 000,00	1 144 494 182 000,00
2 4	Dana Alokasi Khusus/Special Allocation Funds	325 623 713 089,00	339 287 872 985,00
3	Lain-lain Pendapatan yang Sah/Other Legal Revenue	569 563 579 077,00	638 879 913 486,00
3 1	Pendapatan Hibah/Grants	153 666 800 582,00	143 496 517 552,00
3 2	Dana Darurat/Emergency Funds	-	-
3 3	Dana Bagi Hasil Pajak dari Provinsi dan Pemerintah Daerah Lainnya/tax sharing from province and other local governments	164 221 871 495,00	167 207 542 937,00
3 4	Dana Penyesuaian dan Otonomi Daerah/Outonomous Region and Balancing Funds	-	-
3 5	Bantuan Keuangan dari Provinsi atau Pemerintah Daerah Lainnya/financial assistance from province and other local governments	17 648 608 000,00	10 472 690 000,00
3 6	Lainnya/Other Funds	234 026 299 000,00	317 703 162 997,00
Jumlah/Total		2 450 766 552 130,20	2 524 365 919 814,62

Sumber: Badan Pengelolaan Keuangan dan Aset Daerah Kabupaten Tegal

Tabel 10.1.2 Realisasi Belanja Pemerintah Kabupaten Tegal Menurut Jenis Belanja, 2017–2018
Actual Expenditures of Government of Tegal Regency by Kind of Expenditures, 2017–2018

Jenis Belanja		2017	2018
<i>Kind of Expenditures</i>			
(1)		(2)	(3)
1	Belanja Tidak Langsung <i>Indirect Expenditure</i>	1 435 900 459 681,00	1 535 069 649 370,00
1 1	Belanja Pegawai/ <i>Personnel expenditure</i>	969 159 817 411,00	999 962 632 254,00
1 2	Belanja Bunga/ <i>Repayments</i>	-	-
1 3	Belanja Subsidi/ <i>Subsidies Expenditure</i>	-	-
1 4	Belanja Hibah/ <i>Grant</i>	46 171 465 900,00	62 658 367 142,00
1 5	Belanja Bantuan Sosial/ <i>Social Expenditure</i>	16 837 300 000,00	20 064 800 000,00
1 6	Belanja Bagi Hasil kepada Provinsi/Kabupaten/Kota/ <i>Sharing Fund Expenditure to Provincial/District/City and Village Government</i>	9 980 183 500,00	9 012 448 100,00
1 7	Belanja Bantuan Keuangan kepada Provinsi/ Kabupaten/ Kota dan Pemerintah Desa/ <i>Financial Assistance Expenditure to Provincial/ District/City and Village Government</i>	386 059 908 954,00	439 235 325 874,00
1 8	Belanja Tidak Terduga/ <i>Unpredicted Expenditure</i>	7 691 783 916,00	4 136 076 000,00
2	Belanja Langsung <i>Direct Expenditure</i>	1 017 104 078 581,00	1 040 550 853 672,00
2 1	Belanja Pegawai/ <i>Personnel expenditure</i>	93 030 486 098,00	108 055 849 411,00
2 2	Belanja Barang dan Jasa/ <i>Goods and Services Expenditure</i>	486 314 689 674,00	514 511 982 326,00
2 3	Belanja Modal/ <i>Capital expenditure</i>	437 758 902 809,00	417 983 021 935,00
Jumlah/Total		2 453 004 538 262,00	2 575 620 503 042,00

Sumber: Badan Pengelolaan Keuangan dan Aset Daerah Kabupaten Tegal

Tabel 10.1.3 Realisasi Anggaran Pembiayaan Daerah Kabupaten Tegal, 2017–2018
Table Actual Budget Funding Tegal Regency, 2017–2018

Jenis Pembiayaan		2017	2018
<i>Types of Financing</i>			
(1)	(2)	(3)	
1	Penerimaan Daerah	133 104 079 627,60	119 976 862 486,80
1 1	Penggunaan Sisa Lebih Perhitungan Anggaran (SILPA)	119 670 200 252,60	106 925 093 495,80
1 2	Pencairan Dana Cadangan	13 159 458 900,00	12 840 541 100,00
1 3	Hasil Penjualan Kekayaan Daerah Yang Dipisahkan	-	-
1 4	Penerimaan Pinjaman Daerah	-	-
1 5	Penerimaan Kembali Pemberian Pinjaman Daerah	274 420 475,00	211 227 891,00
1 6	Penerimaan Piutang Daerah	-	-
2	Pengeluaran Daerah	23 941 000 000,00	8 878 000 000,00
2 1	Pembentukan Dana Cadangan	10 000 000 000,00	-
2 2	Penyertaan Modal (Investasi) Pemerintah Daerah	13 941 000 000,00	8 849 000 000,00
2 3	Pembayaran Pokok Utang	-	-
2 4	Pemberian Pinjaman Daerah	-	-
2 5	Pengembalian Biaya Administrasi Pembukaan Rekening BLUD Puskesmas	-	29 000 000,00
Pembiayaan Netto		109 163 079 627,60	111 098 862 486,80

Sumber: Badan Pengelolaan Keuangan dan Aset Daerah Kabupaten Tegal

Tabel 10.1.4 Rekapitulasi Data Wajib Pajak Daerah Kabupaten Tegal, 2015–2018
Table Recapitulation of Regional Taxpayer Data in Tegal Regency, 2015–2018

Jenis Obyek Pajak	Jumlah Obyek Wajib Pajak				Keterangan
	Tahun 2015	Tahun 2016	Tahun 2017	Tahun 2018	
(1)	(2)	(3)	(4)	(5)	(6)
1 Pajak PBB-P2	656 028	663 218	668 508	672 555	SPPT
2 Pajak Hotel	120	135	139	153	Hotel/Penginapan
3 Pajak Restoran	152	685	861	2 226	Restoran/RM
4 Pajak Hiburan	34	28	33	52	Event
5 Pajak Reklame	623	668	716	872	Jenis tertentu
6 Pajak Parkir	16	16	20	25	Titik lokasi parkir
7 Pajak Air Bawah Tanah	102	108	121	133	Lokasi sumur ABT
8 Pajak Sarang Burung Walet	27	15	15	34	Gedung walet
9 Pajak Minerba	58	60	66	65	Titik kuari
10 Pajak Penerangan Jalan				267 109	Lemb. Rekening
11 Pajak BPHTB	3	3 069	11 446	4 161	Transaksi

Sumber: Badan Pengelolaan Pendapatan Daerah Kabupaten Tegal

Tabel 10.1.5 Target dan Realisasi Pendapatan Pajak Daerah Kabupaten Tegal, 2018
Table Targets and Realization of Local Tax Revenue in Tegal Regency, 2018

Jenis Obyek Pajak	Target	Realisasi	%
(1)	(2)	(3)	(4)
1 Pajak Hotel	1 075 000 000	610 644 058	56,8 %
2 Pajak Restoran	3 500 000 000	5 395 788 141	154,2%
3 Pajak Hiburan	320 000 000	398 127 550	124,4 %
4 Pajak Reklame	2 333 594 000	2 337 877 616	100,2 %
5 Pajak Penerangan Jalan	45 000 000 000	47 443 862 691	105,4 %
6 Pajak Parkir	50 000 000	65 292 250	130,6 %
7 Pajak Air Bawah Tanah	300 000 000	351 565 000	117,2 %
8 Pajak Sarang Burung Walet	3 000 000	3 000 000	100,0 %
9 Pajak Mineral bukan logam	1 268 750 000	1 154 324 950	91,0 %
10 Pajak Bumi dan Bangunan (P-2)	30 677 810 000	25 443 644 371	82,9 %
11 Pajak BPHTB	21 000 000 000	23 831 346 631	113,5 %
Pendapatan Pajak Daerah	105 528 154 000	107 035 473 258	101,4 %

Sumber: Badan Pengelolaan Pendapatan Daerah Kabupaten Tegal

10.2 HARGA/PRICE

Tabel 10.2.1 Indeks Harga Konsumen Kota Slawi Menurut Kelompok Pengeluaran (2012=100), 2018
Table Consumer Price Index of Slawi City by Expenditure Group (2012=100), 2018

Bulan Month	Bahan Makanan Foodstuff	Makanan Jadi, Minuman, Rokok, dan Tembakau Prepared Food, Beverages, and Tobacco Product	Perumahan, Air, Listrik, Gas, dan Bahan Bakar Housing, Water, Electricity, Gas, and Fuel	Sandang Clothing
(1)	(2)	(3)	(4)	(5)
Januari/January	130,72	132,52	140,84	119,16
Februari/February	129,95	132,68	141,20	119,87
Maret/March	128,58	132,79	141,39	120,28
April/April	127,47	133,11	141,59	120,61
Mei/May	126,84	133,60	141,78	121,26
Juni/June	128,94	134,56	141,93	122,12
Juli/July	128,51	135,78	142,18	122,31
Agustus/August	126,66	135,72	142,59	122,18
September/September	125,80	135,64	142,79	122,69
Oktober/October	126,41	135,82	143,04	122,99
November/November	127,23	135,86	143,51	123,47
Desember/December	130,02	136,00	143,70	123,72

Lanjutan Tabel/*Continued Tabel* 10.2.1

Bulan <i>Month</i>	Kesehatan <i>Health</i>	Pendidikan, Rekreasi, dan Olah Raga <i>Education, Recreation, and Sports</i>	Transpor, Komunikasi, dan Jasa Keuangan <i>Transport, Communication, and Financial Services</i>	Umum <i>General</i>
(1)	(6)	(7)	(8)	(9)
Januari/ <i>January</i>	124,49	118,01	130,91	131,94
Februari/ <i>February</i>	124,74	118,24	131,21	132,07
Maret/ <i>March</i>	124,94	118,41	131,69	132,02
April/ <i>April</i>	125,36	118,53	132,16	132,07
Mei/ <i>May</i>	125,69	118,62	132,58	132,24
Juni/ <i>June</i>	126,19	118,83	134,61	133,22
Juli/ <i>July</i>	126,64	119,24	133,31	133,39
Agustus/ <i>August</i>	126,84	119,73	133,46	133,22
September/ <i>September</i>	127,29	120,00	133,53	133,21
Oktober/ <i>October</i>	127,56	120,06	134,61	133,60
November/ <i>November</i>	127,84	120,09	135,05	133,99
Desember/ <i>December</i>	128,03	120,24	135,14	134,61

Sumber: Survei Harga Konsumen

PENGELUARAN PENDUDUK, dan KONSUMSI MAKANAN

Population Expenditure and Food Consumption

11

**Rata-rata Pengeluaran
Perkapita Sebulan (Rupiah)
Menurut Kelompok Makanan**

Tahun 2018



**Perdesaan
Rp 446.615**



**Perkotaan
Rp 450.798**

**Average per Capita monthly expenditure
by food and residence groups
decreased from the previous year**

**Rata-rata pengeluaran perkapita
sebulan menurut kelompok
makanan dan daerah
tempat tinggal mengalami
Penurunan dari tahun sebelumnya**

PENJELASAN TEKNIS

1. **Pengeluaran rata-rata per kapita** adalah biaya yang dikeluarkan untuk konsumsi semua anggota rumah tangga selama sebulan baik yang berasal dari pembelian, pemberian maupun produksi sendiri dibagi dengan banyaknya anggota rumah tangga dalam rumah tangga tersebut.
2. **Konsumsi** meliputi konsumsi makanan dan bukan makanan.

TECHNICAL NOTES

1. **Per capita Average Expenditure** is the cost spent for all household members consumption during the month, whether from purchasing, giving or own production, divided by the number of household members in the household.
2. **Consumption** includes the consumption of food and non-food.

ULASAN

DESCRIPTION

Besarnya pendapatan yang diterima rumah tangga dapat menggambarkan kesejahteraan suatu masyarakat. Namun data pendapatan yang akurat sulit diperoleh, sehingga dalam kegiatan Susenas data ini didekati melalui data pengeluaran rumah tangga.

Pengeluaran rumah tangga yang terdiri dari pengeluaran makanan dan bukan makanan dapat menggambarkan bagaimana penduduk mengalokasikan kebutuhan rumah tangganya. Walaupun harga antar daerah berbeda, namun nilai pengeluaran rumah tangga masih dapat menunjukkan perbedaan tingkat kesejahteraan penduduk antar kabupaten/kota khususnya dilihat dari segi ekonomi.

Tahun 2018, rata-rata pengeluaran per kapita sebulan untuk kebutuhan makanan di Kabupaten Tegal untuk daerah tempat tinggal perkotaan tercatat sebesar Rp 450.798,00 sedangkan daerah perdesaan tercatat sebesar Rp 446.615,00.

The amount of income received by households can describe the welfare of a community. However accurate income data are difficult to obtain, in the National Socio Economic Survey (Susenas) it was we approached through the household expenditure.

Household expenditure consisting of food and non-food expenditure can describe how people allocate their household needs. Although the prices between different regions, but the value of household expenditures can still show differences in the level of welfare of the population between districts / cities, especially in terms of economy.

In 2018, the average monthly spending per capita for food needs in Tegal Regency for urban areas was Rp 450,798, while rural areas were recorded at Rp 446,615.

Tabel 11.1 Rata-rata Pengeluaran Perkapita Sebulan (Rupiah) Menurut Kelompok Makanan dan Daerah Tempat Tinggal di Kabupaten Tegal, 2018
Average Per Capita Monthly Expenditure (Rupiah) by Food and Residence Groups in Tegal Regency, 2018

	Kelompok Makanan	Perkotaan	Perdesaan	Perkotaan + Perdesaan
	(1)	(2)	(3)	(4)
1	Padi-padian/ <i>Cereals</i>	47 876	61 877	52 651
2	Umbi-umbian/ <i>Tubers</i>	2 637	3 700	3 000
3	Ikan/ Udang/ Cumi/ Kerang	16 455	12 852	15 226
4	Daging/ <i>Meat</i>	16 774	17 579	17 048
5	Telur dan susu/ <i>Eggs and milk</i>	22 671	20 023	21 768
6	Sayur-sayuran/ <i>Vegetables</i>	27 357	30 470	28 419
7	Kacang-kacangan/ <i>Legumes</i>	13 085	15 133	13 784
8	Buah-buahan/ <i>Fruits</i>	26 081	20 307	24 112
9	Minyak dan lemak/ <i>Oil and fats</i>	10 033	9 870	9 977
10	Bahan minuman/ <i>Beverage stuffs</i>	15 761	15 880	15 802
11	Bumbu-bumbuan/ <i>Spices</i>	9 737	10 616	10 037
12	Konsumsi lainnya/ <i>Miscellaneous food items</i>	9 054	12 053	10 077
13	Makanan dan minuman jadi/ <i>Prepared food and beverages</i>	188 926	164 670	180 653
14	Tembakau dan sirih/ <i>Tobacco and betel</i>	44 350	51 585	46 818
	Jumlah/Total	450 798	446 615	449 371

Sumber : BPS Provinsi Jawa Tengah

Tabel 11.2 Rata-rata Pengeluaran Perkapita Sebulan (Rupiah) Menurut Kelompok Bukan Makanan dan Daerah Tempat Tinggal di Kabupaten Tegal, 2018
Average Per Capita Monthly Expenditure (Rupiah) by Non Food and Residence Groups in Tegal Regency, 2018

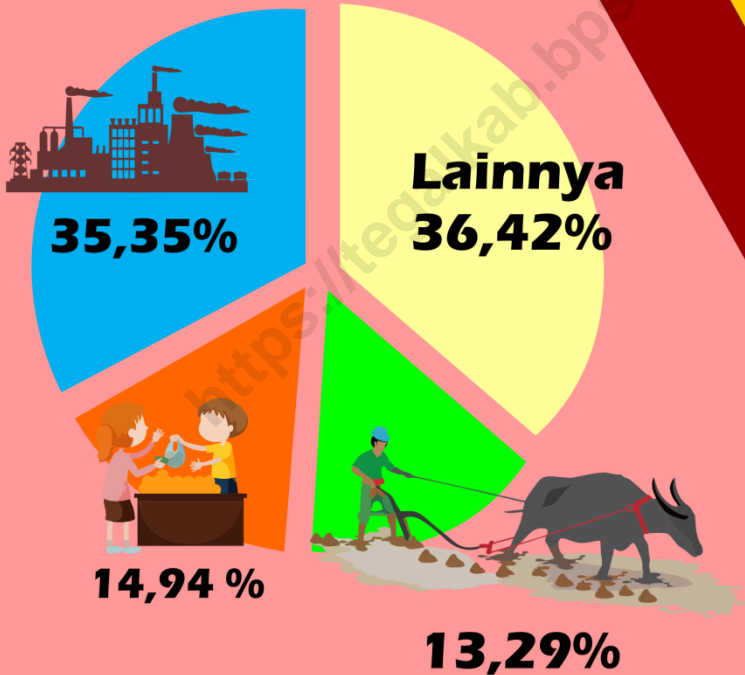
Kelompok Bukan Makanan	Perkotaan	Perdesaan	Perkotaan + Perdesaan
(1)	(2)	(3)	(4)
1 Pengeluaran rumah tangga perumahan dan fasilitas rumah tangga	193 678	167 168	184 636
2 Pengeluaran rumah tangga Aneka barang dan jasa	100 968	93 575	98 447
3 Pengeluaran rumah tangga Pakaian, alas kaki, dan tutup kepala	21 413	20 145	20 981
4 Pengeluaran rumah tangga Barang Tahan lama	63 950	36 329	54 529
5 Pengeluaran rumah tangga Pajak, Pungutan dan Asuransi	22 161	14 194	19 444
6 Pengeluaran rumah tangga Keperluan pesta dan upacara/Kenduri	28 840	14 615	23 988
Jumlah/Total	431 010	346 027	402 025

Sumber : BPS Provinsi Jawa Tengah

PENDAPATAN REGIONAL

Regional Income

12



Percentage distribution of GRDP
At Current Market Prices
still dominated by the sector
Processing industry

Distribusi persentase PDRB
Atas Dasar Harga Berlaku
masih didominasi oleh sektor
Industri Pengolahan

PENJELASAN TEKNIS

1. Penghitungan statistik neraca nasional mengikuti buku petunjuk yang diterbitkan oleh Perserikatan Bangsa Bangsa (PBB) dikenal sebagai Sistem Neraca Nasional (SNN). SNN adalah rekomendasi internasional tentang bagaimana menyusun ukuran aktivitas ekonomi yang sesuai dengan standar neraca baku yang didasarkan pada prinsip-prinsip ekonomi. Rekomendasi yang dimaksud dinyatakan dalam sekumpulan konsep, definisi, klasifikasi, dan aturan neraca yang disepakati secara internasional dalam mengukur indikator tertentu seperti Produk Domestik Bruto (PDB). Salah satu bentuk adaptasi pencatatan statistik nasional adalah melakukan perubahan tahun dasar PDB Indonesia dari tahun 2000 ke 2010. Perubahan tahun dasar PDB dilakukan seiring dengan mengadopsi rekomendasi PBB yang tertuang dalam Sistem Neraca Nasional 2008 (SNA 2008).
2. Produk Domestik Bruto pada tingkat nasional serta Produk Domestik Regional Bruto (PDRB) pada tingkat

TECHNICAL NOTES

1. *The method used to estimate national accounts statistics is based on the standard guidelines formed by United Nation known as System of National Accounts (SNA). SNA is the internationally agreed standar set of recommendations on how to compile measures of economic activity in accordance with strict accounting conventions based on economic principles. The recommendations are expressed in term of a set of concepts, definitions, classifications and accounting rules that comprise the internationally agreed standard for measuring indicators such as Gross Domestic Product (GDP). One of the improvement in the national statistical system is to rebase GDP form base year 2000 to 2010 in order to capture current economic condition It is in line with the United Nations (UN) recommendation on 2008 SNA.*
2. *The basic measure of the value added arising from economic activity is known as Gross Domestic*

regional (provinsi) menggambarkan kemampuan suatu wilayah untuk menciptakan nilai tambah pada suatu waktu tertentu. Untuk menyusun PDB maupun PDRB digunakan 2 pendekatan, yaitu lapangan usaha dan pengeluaran. Keduanya menyajikan komposisi data nilai tambah dirinci menurut sumber kegiatan ekonomi (lapangan usaha) dan menurut komponen penggunaannya. PDB maupun PDRB dari sisi lapangan usaha merupakan penjumlahan seluruh komponen nilai tambah bruto yang mampu diciptakan oleh sektor-sektor ekonomi atas berbagai aktivitas produksinya. Sedangkan dari sisi pengeluaran menjelaskan tentang penggunaan dari nilai tambah tersebut.

3. PDB menurut lapangan usaha mengalami perubahan klasifikasi dari 9 lapangan usaha menjadi 17 lapangan usaha. PDB menurut lapangan usaha dirinci menurut total nilai tambah dari seluruh sektor ekonomi yang mencakup lapangan usaha Pertanian, Kehutanan, dan Perikanan; Pertambangan dan

Product at the national level and Gross Regional Domestic Product (GRDP) at the regional level (provinces/regencies/municipalities). To compile these statistics, two approaches have been used, i.e. "production approach" and "expenditure approach". The first approach is to measure value added produced by various kinds of economic activities, while the second approach is to measure final uses of the country's output. In other words, GDP/GRDP is the sum of total value added produced by all economic industries (activities) and the way of using it.

3. *GDP by industry classification changes from 9 sectors to 17 industries. GDP by industry is classified by types of economic activities such as Agriculture, Forestry and Fishing; Mining and Quarrying; Manufacturing; Electricity and Gas; Water supply, Sewerage, Waste Management and*

REGIONAL INCOME

Penggalian; Industri Pengolahan; Pengadaan Listrik dan Gas; Pengadaan Air, Pengelolaan Sampah, Limbah dan Daur Ulang; Konstruksi; Perdagangan Besar dan Eceran, Reparasi Mobil dan Sepeda Motor; Transportasi dan Pergudangan; Penyediaan Akomodasi dan Makan Minum; Informasi dan Komunikasi; Jasa Keuangan dan Asuransi; Real Estat; Jasa Perusahaan; Administrasi Pemerintahan, Pertahanan dan Jaminan Sosial Wajib; Jasa Pendidikan; Jasa Kesehatan dan Kegiatan Sosial; dan Jasa lainnya.

Remediation Activities; Construction; Wholesale and Retail Trade; Repair of Motor Vehicles and Motorcycles; Transportation and Storage; Accommodation and Food Service Activities; Information and Communication; Financial and Insurance Activities; Real Estate Activities; Business Activities; Public Administration; Defence and Compulsory Social Security; Education; Human Health and Social Work Activities; and Other Services Activities.

4. PDB menurut pengeluaran mengalami perubahan klasifikasi dimana pengeluaran konsumsi Lembaga Non Profit yang Melayani Rumah Tangga (LNPR) yang sebelumnya termasuk bagian dari pengeluaran konsumsi rumah tangga menjadi komponen terpisah Sehingga klasifikasi PDB menurut pengeluaran dirinci menjadi 7 komponen yaitu komponen pengeluaran konsumsi rumah tangga, pengeluaran konsumsi LNPR, pengeluaran konsumsi

4. *GDP by expenditure classification changes where consumption expenditure Non-profit Institutions Serving Households (NPISH) previously included as part of household consumption expenditure is taken out into separate component So that, GDP by type of expenditures is classified into: household consumption expenditure, NPISH consumption expenditure, government consumption expenditure, gross fixed capital formation, changes in*

pemerintah, pembentukan modal tetap bruto, perubahan inventori, ekspor barang dan jasa, dan impor barang dan jasa.

5. Pengeluaran konsumsi rumah tangga mencakup berbagai pengeluaran konsumsi akhir rumah tangga atas barang dan jasa untuk memenuhi kebutuhan individu ataupun kelompok secara langsung. Pengeluaran rumah tangga di sini mencakup makanan dan minuman selain restoran; pakaian, alas kaki dan jasa perawatannya; perumahan dan perlengkapan rumah tangga; kesehatan dan pendidikan; transportasi dan komunikasi; restoran dan hotel serta lainnya.
6. Pengeluaran Konsumsi Pemerintah terdiri dari Pengeluaran Konsumsi Individu dan Pengeluaran Konsumsi Kolektif. Barang dan jasa individu merupakan barang dan jasa privat, dimana ciri-ciri barang privat adalah
 - a) Scarcity, yaitu ada kelangkaan/keterbatasan dalam jumlah;
 - b) Excludable consumption, yaitu konsumsi suatu barang dapat dibatasi hanya pada mereka yang

inventories, exports of goods and services, and imports of goods and services.

5. *Household consumption expenditures consist of expenditures incurred by households, which are used for both individual or collective needs. Household consumptions are classified into food and beverages other than restaurants; clothing, footwear, and related maintenance services; housing and household equipment; health and education; transport and communication; restaurants and hotels; and others.*
6. *Government consumption expenditure consists of Individual Consumption Expenditure and Collective Consumption Expenditure. Individual goods and services are private goods and services, which the characteristics of private goods is a) Scarcity, that there is a scarcity/limited in number; b) Excludable consumption, the consumption of goods can be limited only to those who meet certain*

memenuhi persyaratan tertentu (biasanya harga); c) Rivalrous competition, yaitu konsumsi oleh satu konsumen akan mengurangi atau menghilangkan kesempatan pihak lain untuk melakukan hal serupa. Contoh barang dan jasa yang dihasilkan pemerintah dan tergolong sebagai barang dan jasa individu adalah jasa pelayanan kesehatan pemerintah di rumah sakit/puskesmas dan jasa pendidikan di sekolah/universitas negeri. Sedangkan barang dan jasa kolektif ekuivalen dengan barang publik yang memiliki ciri a) Non rivalry, yaitu penggunaan satu konsumen terhadap suatu barang tidak mengurangi kesempatan konsumen lain untuk juga mengkonsumsi barang tersebut; b) Non excludable, yaitu apabila suatu barang publik tersedia, maka tidak ada yang dapat menghalangi siapapun untuk memperoleh manfaat dari barang tersebut atau dengan kata lain setiap orang memiliki akses ke barang tersebut. Contoh barang dan jasa yang dihasilkan pemerintah dan tergolong sebagai barang dan jasa kolektif

requirements (usually the price); c) Rivalrous competition, i.e. consumption by the consumer will reduce or eliminate the chance of another party to do so. Examples of goods and services produced by government and classified as goods and services of individuals is the government health services in hospitals/health centers and education services in schools/universities. Collective goods and services equivalent to public goods characterized by a) Non-rivalry, namely the use of a consumer for an item does not reduce the chance of another consumer to also consume goods; b) Non-excludable, i.e. when a public good is available, then nothing can hinder anyone to benefit from the goods or in other words everyone has access to the goods. Examples of goods and services produced by government and classified as collective goods and services is carried military defense services and the police's security.

adalah jasa pertahanan yang dilakukan TNI dan keamanan yang dilakukan kepolisian.

7. Pembentukan Modal Tetap Bruto (PMTB) mencakup pengadaan, pembuatan, dan pembelian barang modal. Barang modal dimaksud adalah barang-barang yang digunakan untuk proses produksi, tahan lama atau yang mempunyai umur pemakaian lebih dari satu tahun seperti bangunan, mesin-mesin dan alat angkutan, Termasuk pula di sini perbaikan besar (berat) yang sifatnya memperpanjang umur atau mengubah bentuk atau kapasitas barang modal tersebut. Pengeluaran barang modal untuk keperluan militer juga dicakup sebagai PMTB. Klasifikasi komponen PMTB dibagi menjadi 6 sub komponen yaitu Konstruksi; Mesin dan Peralatan; Kendaraan; Peralatan Lainnya; Cultivated Biological Resources (CBR) dan Produk Kekayaan Intelektual.
 8. Ekspor barang dan jasa merupakan transaksi perdagangan barang dan jasa dari penduduk (residen) ke
7. *Gross Fixed Capital Formation (GFCF) includes procurement, manufacture, and the purchase of capital goods. Capital goods are goods which are used for the production process, durable or have a service life of more than one year such as buildings, machinery, and transportation equipment. Including here: huge improvement that are to extend the life or changing the shape or the capacity of the capital goods. Capital expenditures for military purposes are also covered as GFCF. GFCF component are classified into six sub-components: Construction; Machinery and Equipment; vehicle; Other equipment; Cultivated Biological Resources (CBR) and Intellectual Property Product.*
 8. *Exports of goods and services consist of transactions of goods and services from residents to non-*

bukan penduduk (nonresiden) Impor barang dan jasa adalah transaksi perdagangan dari bukan penduduk ke penduduk Ekspor atau impor barang terjadi pada saat terjadi perubahan hak kepemilikan barang antara penduduk dengan bukan penduduk (dengan atau tanpa perpindahan fisik barang tersebut) Pada PDB dengan tahun dasar 2010, ekspor dan impor barang dirinci menjadi nonmigas dan migas.

residents Imports of goods and services consist of transaction of goods and services from non-residents to residents Exports and imports of goods occur when there are changes in ownership of goods between residents and non-residents (with or without physical movements of goods across frontiers) On the GDP at 2010 basic year, exports and imports of goods specified into non oil and gas and oil and gas .

9. Produk Domestik Bruto maupun agregat turunannya disajikan dalam 2 (dua) versi penilaian, yaitu atas dasar "harga berlaku" dan atas dasar "harga konstan" Disebut sebagai harga berlaku karena seluruh agregat dinilai dengan menggunakan harga pada tahun berjalan, sedangkan harga konstan penilaiannya didasarkan kepada harga satu tahun dasar tertentu, dalam publikasi ini digunakan harga tahun 2010.

9. GDP and its aggregations are presented in two forms: at current market prices and at constant base year market prices In presenting current market prices, all aggregates are valued at current market prices, while base year constant market prices are shown by valuing all aggregates at fixed base year prices Year of 2010 is used as the base year in this publication.

10. Laju pertumbuhan Produk Domestik Bruto diperoleh dari perhitungan PDB atas dasar harga konstan

10. Growth rate of Gross Domestic Product is derived from GDP at constant market prices It is

Diperoleh dengan cara mengurangi nilai PDB pada tahun ke- n terhadap nilai pada tahun ke $n-1$ (tahun sebelumnya), dibagi dengan nilai pada tahun ke $n-1$, dikalikan dengan 100 persen. Laju pertumbuhan menunjukkan perkembangan agregat pendapatan dari satu waktu tertentu terhadap waktu sebelumnya.

obtained by subtracting the value of GDP year n with the value of GDP year $n-1$, divided by the value of GDP year $n-1$ then multiplied by 100 percent. The growth rate of GDP explains the income growth during the given period.

<https://tegal.kab.bps.go.id>

ULASAN	DESCRIPTION
<p>Pertumbuhan ekonomi Kabupaten Tegal tahun 2017 yang ditunjukkan oleh laju pertumbuhan Produk Domestik Regional Bruto (PDRB) atas dasar harga konstan 2010 yaitu sebesar 5,38 persen, lebih rendah dari tahun sebelumnya (2016) sebesar 5,92 persen</p>	<p><i>Tegal regency economic growth in 2017 is demonstrated by the growth rate of Gross Domestic Product (GDP) at constant prices 2010 of 5.38 percent, lower than the previous year (2016) amounted to 5.92 percent</i></p>
<p>Pertumbuhan tertinggi dicapai oleh sektor informasi dan komunikasi sebesar 9,51 persen, namun peranannya terhadap PDRB hanya sekitar 2,61 persen. Sektor pertanian, kehutanan dan perikanan mengalami pertumbuhan yang paling rendah pada tahun 2018, yaitu sebesar 1,44 persen</p>	<p><i>The highest growth was achieved by the information and communication sector amounted to 9.51 percent, but its role to the GDP is only about 2.61 percent. Provision of Agriculture, forestry and fisheries sector experienced the lowest growth in 2018, which amounted to 1.44 percent.</i></p>
<p>Sektor industri pengolahan masih memberikan sumbangan tertinggi terhadap ekonomi Kabupaten Tegal yaitu sebesar 35,35 persen, dengan laju pertumbuhan sebesar 6,66 persen. Sektor pertanian, kehutanan dan perikanan masih mempunyai peranan yang cukup besar terhadap pertumbuhan ekonomi Kabupaten Tegal yaitu sebesar 13,29 persen dengan laju pertumbuhan sebesar 1,44 persen. Adapun Angka Produk</p>	<p><i>The manufacturing sector still provides the highest contribution to the economy Tegal is equal to 35.35 percent, with a growth rate of 6.66 percent Agriculture, forestry and fisheries still have a significant role to the economic growth Tegal is equal to 13.29 percent with a growth rate of 1.44 percent. As for the figure of Gross Regional Domestic Product Constant Prices 2010 of 23,552,548.37 million rupiah and Over Current Prices reached 33,079,234.10</i></p>

Domestik Regional Bruto Atas Dasar *million rupiah.*
Harga Konstan 2010 sebesar
23.552.548,37 juta rupiah dan Atas
Harga Berlaku mencapai
33.079.234,10 juta rupiah.

<https://tegalkab.bps.go.id>

Tabel 12.1 Produk Domestik Regional Bruto Atas Dasar Harga Berlaku Menurut Lapangan Usaha di Kabupaten Tegal (juta rupiah), 2016–2018
Gross Regional Domestic Product at Current Market Prices by Industry in Tegal Regency (million rupiahs), 2016–2018

	Lapangan Usaha <i>Industry</i>	2016	2017	2018
	(1)	(2)	(3)	(4)
A	Pertanian, Kehutanan, dan Perikanan	4 097 190,91	4 191 174,92	4 395 637,80
B	Pertambangan dan Penggalian	1 253 014,46	1 365 812,71	1 501 669,83
C	Industri Pengolahan	9 604 953,44	10 608 567,68	11 694 230,31
D	Pengadaan Listrik dan Gas	17 334,93	19 374,69	21 020,22
E	Pengadaan Air, Pengelolaan Sampah, Limbah dan Daur Ulang	10 237,01	10 787,76	11 320,91
F	Konstruksi	2 071 862,50	2 272 526,44	2 514 327,11
G	Perdagangan Besar dan Eceran; Reparasi Mobil dan Sepeda Motor	4 278 012,13	4 598 693,59	4 942 943,53
H	Transportasi dan Pergudangan	735 051,72	819 818,16	899 883,09
I	Penyediaan Akomodasi dan Makan Minum	1 194 147,19	1 293 911,87	1 402 152,54
J	Informasi dan Komunikasi	708 874,41	791 444,75	863 787,54
K	Jasa Keuangan dan Asuransi	643 374,04	696 744,87	751 377,45
L	Real Estate	452 379,95	485 883,21	535 851,35
M,N	Jasa Perusahaan	114 790,86	126 292,27	141 499,73
O	Administrasi Pemerintahan, Pertahanan dan Jaminan Sosial Wajib	618 446,10	664 248,22	695 063,70
P	Jasa Pendidikan	1 424 096,19	1 575 268,51	1 766 445,24
Q	Jasa Kesehatan dan Kegiatan Sosial	215 363,43	233 313,25	256 424,33
R,S,T,U	Jasa lainnya	586 514,11	629 951,34	685 599,42
	Produk Domestik Regional Bruto Gross Regional Domestic Bruto	28 025 643,38	30 383 814,25	33 079 234,10

Sumber: Badan Pusat Statistik Kabupaten Tegal

Tabel 12.2 Produk Domestik Regional Bruto Menurut Lapangan Usaha Atas Dasar Harga Konstan Tahun 2010 di Kabupaten Tegal (juta rupiah), 2016–2018
Gross Regional Domestic Product by Industrial Origin at Constant 2010 Market Prices in Tegal Regency (million rupiahs), 2016–2018

	Lapangan Usaha <i>Industry</i>	2016	2017	2018
	(1)	(2)	(3)	(4)
A	Pertanian, Kehutanan, dan Perikanan	2 919 344,86	2 958 745,25	3 001 385,12
B	Pertambangan dan Penggalian	848 474,09	903 624,91	950 494,40
C	Industri Pengolahan	6 782 532,83	7 254 198,21	7 737 577,82
D	Pengadaan Listrik dan Gas	15 677,59	16 562,92	17 354,26
E	Pengadaan Air, Pengelolaan Sampah, Limbah dan Daur Ulang	9 513,22	9 902,65	10 328,77
F	Konstruksi	1 648 467,47	1 767 539,31	1 871 005,74
G	Perdagangan Besar dan Eceran; Reparasi Mobil dan Sepeda Motor	3 648 221,49	3 786 804,37	3 954 562,55
H	Transportasi dan Pergudangan	640 964,42	679 998,81	724 207,50
I	Penyediaan Akomodasi dan Makan Minum	962 864,89	1 023 815,80	1 092 854,31
J	Informasi dan Komunikasi	745 335,96	801 236,16	877 419,74
K	Jasa Keuangan dan Asuransi	471 375,08	495 346,36	516 328,24
L	Real Estate	393 993,84	411 723,56	428 500,96
M,N	Jasa Perusahaan	91 048,23	96 966,36	102 918,94
O	Administrasi Pemerintahan Pertahanan dan Jaminan Sosial Wajib	450 068,43	464 695,65	480 794,36
P	Jasa Pendidikan	911 281,14	971 127,23	1 052 730,62
Q	Jasa Kesehatan dan Kegiatan Sosial	166 751,02	176 922,33	192 456,53
R,S,T,U	Jasa lainnya	477 002,67	502 890,27	541 628,51
Produk Domestik Regional Bruto Gross Regional Domestic Bruto		21 182 917,23	22 322 100,13	23 552 548,37

Sumber: Badan Pusat Statistik Kabupaten Tegal

Tabel 12.3 Distribusi Persentase Produk Domestik Regional Bruto Atas Dasar Harga Berlaku Menurut Lapangan Usaha di Kabupaten Tegal (persen), 2016–2018
Percentage Distribution of Gross Regional Domestic Product at Current Market Prices by Industry in Tegal Regency (percent), 2016–2018

	Lapangan Usaha <i>Industry</i>	2016	2017	2018
	(1)	(2)	(3)	(4)
A	Pertanian, Kehutanan, dan Perikanan	14,62	13,79	13,29
B	Pertambangan dan Penggalian	4,47	4,50	4,54
C	Industri Pengolahan	34,27	34,92	35,35
D	Pengadaan Listrik dan Gas	0,06	0,06	0,06
E	Pengadaan Air, Pengelolaan Sampah, Limbah dan Daur Ulang	0,04	0,04	0,03
F	Konstruksi	7,39	7,48	7,60
G	Perdagangan Besar dan Eceran; Reparasi Mobil dan Sepeda Motor	15,26	15,14	14,94
H	Transportasi dan Pergudangan	2,62	2,70	2,72
I	Penyediaan Akomodasi dan Makan Minum	4,26	4,26	4,24
J	Informasi dan Komunikasi	2,53	2,60	2,61
K	Jasa Keuangan dan Asuransi	2,30	2,29	2,27
L	Real Estate	1,61	1,60	1,62
M,N	Jasa Perusahaan	0,41	0,42	0,43
O	Administrasi Pemerintahan, Pertahanan dan Jaminan Sosial Wajib	2,21	2,19	2,10
P	Jasa Pendidikan	5,08	5,18	5,34
Q	Jasa Kesehatan dan Kegiatan Sosial	0,77	0,77	0,78
R,S,T,U	Jasa lainnya	2,09	2,07	2,07
	Produk Domestik Regional Bruto Gross Regional Domestic Bruto	100,00	100,00	100,00

Sumber: Badan Pusat Statistik Kabupaten Tegal

Tabel 12.4 Laju Pertumbuhan Produk Domestik Regional Bruto Atas Dasar Harga Konstan 2010 Menurut Lapangan Usaha di Kabupaten Tegal, 2016–2018
Growth Rate of Gross Regional Domestic Product at 2010 Constant Market Prices by Industry in Tegal Regency, 2016–2018

Lapangan Usaha <i>Industry</i>		2016	2017	2018
<i>(1)</i>		<i>(2)</i>	<i>(3)</i>	<i>(4)</i>
A	Pertanian, Kehutanan, dan Perikanan	3,06	1,35	1,44
B	Pertambangan dan Penggalian	6,75	6,50	5,19
C	Industri Pengolahan	7,27	6,95	6,66
D	Pengadaan Listrik dan Gas	1,65	5,65	4,78
E	Pengadaan Air, Pengelolaan Sampah, Limbah dan Daur Ulang	2,35	4,09	4,30
F	Konstruksi	5,35	7,22	5,85
G	Perdagangan Besar dan Eceran; Reparasi Mobil dan Sepeda Motor	5,19	3,80	4,43
H	Transportasi dan Pergudangan	6,85	6,09	6,50
I	Penyediaan Akomodasi dan Makan Minum	6,10	6,33	6,74
J	Informasi dan Komunikasi	7,60	7,50	9,51
K	Jasa Keuangan dan Asuransi	6,86	5,09	4,24
L	Real Estate	7,83	4,50	4,07
M,N	Jasa Perusahaan	8,43	6,50	6,14
O	Administrasi Pemerintahan, Pertahanan dan Jaminan Sosial Wajib	2,96	3,25	3,46
P	Jasa Pendidikan	7,08	6,57	8,40
Q	Jasa Kesehatan dan Kegiatan Sosial	6,93	6,10	8,78
R,S,T,U	Jasa lainnya	4,37	5,43	7,70
Produk Domestik Regional Bruto <i>Gross Regional Domestic Bruto</i>		5,92	5,38	5,51

Sumber: Badan Pusat Statistik Kabupaten Tegal

Tabel 12.5 Indeks Implisit Produk Domestik Regional Bruto Menurut Lapangan Usaha di Kabupaten Tegal (2010=100), 2016–2018
Table
Implicit Index of Gross Regional Domestic Product by Industry in Tegal Regency (2010=100), 2016–2018

	Lapangan Usaha <i>Industry</i>	2016	2017	2018
	(1)	(2)	(3)	(4)
A	Pertanian, Kehutanan, dan Perikanan	140,35	141,65	146,45
B	Pertambangan dan Penggalian	147,68	151,15	157,99
C	Industri Pengolahan	141,61	146,24	151,14
D	Pengadaan Listrik dan Gas	110,57	116,98	121,12
E	Pengadaan Air, Pengelolaan Sampah, Limbah dan Daur Ulang	107,61	108,94	109,61
F	Konstruksi	125,68	128,57	134,38
G	Perdagangan Besar dan Eceran; Reparasi Mobil dan Sepeda Motor	117,26	121,44	124,99
H	Transportasi dan Pergudangan	114,68	120,56	124,26
I	Penyediaan Akomodasi dan Makan Minum	124,02	126,38	128,30
J	Informasi dan Komunikasi	95,11	98,78	98,45
K	Jasa Keuangan dan Asuransi	136,49	140,66	145,52
L	Real Estate	114,82	118,01	125,05
M,N	Jasa Perusahaan	126,08	130,24	137,49
O	Administrasi Pemerintahan, Pertahanan dan Jaminan Sosial Wajib	137,41	142,94	144,57
P	Jasa Pendidikan	156,27	162,21	167,80
Q	Jasa Kesehatan dan Kegiatan Sosial	129,15	131,87	133,24
R,S,T,U	Jasa lainnya	122,96	125,27	126,58
	Produk Domestik Regional Bruto Gross Regional Domestic Bruto	132,30	136,12	140,45

Sumber: Badan Pusat Statistik Kabupaten Tegal

Tabel 12.6 Laju Implisit Produk Domestik Regional Bruto Menurut Lapangan Usaha di Kabupaten Tegal, 2016–2018
Table
Implicit Growth Rate of Gross Regional Domestic Product by Industry in Tegal Regency, 2016–2018

	Lapangan Usaha <i>Industry</i>	2016	2017	2018
	(1)	(2)	(3)	(4)
A	Pertanian, Kehutanan, dan Perikanan	2,48	0,93	3,39
B	Pertambangan dan Penggalian	3,09	2,35	4,53
C	Industri Pengolahan	5,14	3,27	3,35
D	Pengadaan Listrik dan Gas	6,48	5,79	3,55
E	Pengadaan Air, Pengelolaan Sampah, Limbah dan Daur Ulang	0,80	1,24	0,61
F	Konstruksi	1,58	2,30	4,52
G	Perdagangan Besar dan Eceran; Reparasi Mobil dan Sepeda Motor	1,69	3,56	2,93
H	Transportasi dan Pergudangan	1,45	5,13	3,07
I	Penyediaan Akomodasi dan Makan Minum	5,22	1,90	1,52
J	Informasi dan Komunikasi	2,13	3,86	-0,34
K	Jasa Keuangan dan Asuransi	1,89	3,05	3,46
L	Real Estate	2,38	2,78	5,97
M,N	Jasa Perusahaan	2,33	3,30	5,56
O	Administrasi Pemerintahan, Pertahanan dan Jaminan Sosial Wajib	2,99	4,03	1,14
P	Jasa Pendidikan	3,23	3,80	3,44
Q	Jasa Kesehatan dan Kegiatan Sosial	1,34	2,11	1,03
R,S,T,U	Jasa lainnya	2,89	1,88	1,05
	Produk Domestik Regional Bruto <i>Gross Regional Domestic Bruto</i>	3,32	2,88	3,18

Sumber: Badan Pusat Statistik Kabupaten Tegal

PERBANDINGAN ANTAR KABUPATEN/KOTA

Regency/Municipal Comparison

13



INFLASI Tahun Kalender 2018

Pemalang

4,61

Brebes

3,09

**Kota
Tegal**

3,08

Kab. Tegal

2,95

**Inflation Development
in Tegal Regency
decreased ones
quite significant**

**Perkembangan inflasi
di Kabupaten Tegal
mengalami penurunan yang
cukup signifikan**

PENJELASAN TEKNIS

1. Statistik antar kabupaten disajikan untuk memberikan gambaran keadaan masing-masing kabupaten terhadap data data penting seperti kependudukan, kemiskinan, produk domestik regional bruto (PDRB) dan Indeks pembangunan Manusia.
2. **Indeks Pembangunan Manusia (IPM)** menjelaskan bagaimana penduduk dapat mengakses hasil pembangunan dalam memperoleh pendapatan, kesehatan, pendidikan dan sebagainya IPM diperkenalkan oleh UNDP pada tahun 1990 dan dipublikasikan secara berkala dalam laporan tahunan Human Development Report (HDR) IPM dibentuk oleh 3 (tiga) dimensi dasar Umur panjang dan hidup sehat, pengetahuan, dan standar hidup layak.

TECHNICAL NOTES

1. *Comparison among Regency is presented via statistical data such as demography, poverty, gross domestic regional product (GDRP) to describe the condition of each regency and Human Development Index (HDI).*
2. ***The Human Development Index (HDI)** explains how people can access development results in obtaining income, health, education and so forth. HDI was introduced by United Nations Development Programme (UNDP) in 1990 and published periodically in the annual report of the Human Development Report. HDI was formed by three basic dimensions: a long and healthy life; knowledge; and a decent standard of living.*

ULASAN**DESCRIPTION**

Perbandingan antar kabupaten/kota menyajikan gambaran informasi kabupaten/kota di Provinsi Jawa Tengah yang antara lain mencakup data kependudukan, Produk Domestik Regional Bruto (PDRB), Indeks Pembangunan Manusia dan Angka Harapan Hidup.

Berdasarkan hasil proyeksi data sensus Penduduk 2010, kabupaten yang memiliki jumlah penduduk terbanyak pada tahun 2018 adalah Kabupaten Brebes yakni sebanyak 1.802.829 jiwa. Sementara kabupaten yang memiliki jumlah penduduk terendah adalah Kota Magelang yaitu sebesar 121.872 jiwa.

Kemajuan Indeks Pembangunan Manusia (IPM) pada tahun 2018 yang tertinggi terdapat di Kota Semarang yaitu 82,72, sedangkan IPM terendah terdapat di Kabupaten Brebes yaitu 65,68.

Comparison among the regencies/cities snapshot of information in the Jawa Tengah Province includes the data of population , gross regional domestic product (GRDP), human Development index (HDI), and life expectancy.

Based on the projection of population Cencus Data 2010, in 2018 the regency which has the biggest population is Brebes Regency of 1,802,829 people. While the regency has the lowest number of population is Magelang City of which has 121,872 people.

The progress of Human Development index (HDI) , In 2018, the highest HDI was in Semarang City 82.72. While the lowest HDI where in Brebes Regency is 65.68.

Tabel 13.1 Jumlah Penduduk Menurut Kabupaten/Kota di Provinsi Jawa Tengah, 2016–2018
Table *Population by Regency/Municipality in Jawa Tengah Province, 2016–2018*

Kabupaten/Kota Regency/Municipality	2016	2017	2018
(1)	(2)	(3)	(4)
01 Kab Cilacap	1 703 390	1 711 627	1 719 504
02 Kab Banyumas	1 650 625	1 665 025	1 679 124
03 Kab Purbalingga	907 507	916 427	925 193
04 Kab Banjarnegara	907 410	912 917	918 219
05 Kab Kebumen	1 188 603	1 192 007	1 195 092
06 Kab Purworejo	712 686	714 574	716 477
07 Kab Wonosobo	780 793	784 207	787 384
08 Kab Magelang	1 257 123	1 268 396	1 279 625
09 Kab Boyolali	969 325	974 579	979 799
10 Kab Klaten	1 163 218	1 167 401	1 171 411
11 Kab Sukoharjo	871 397	878 374	885 205
12 Kab Wonogiri	951 975	954 706	957 106
13 Kab Karanganyar	864 021	871 596	879 078
14 Kab Sragen	882 090	885 122	887 889
15 Kab Grobogan	1 358 404	1 365 207	1 371 610
16 Kab Blora	855 573	858 865	862 110
17 Kab Rembang	624 096	628 922	633 584
18 Kab Pati	1 239 989	1 246 691	1 253 299
19 Kab Kudus	841 499	851 478	861 430
20 Kab Jepara	1 205 800	1 223 198	1 240 600
21 Kab Demak	1 129 298	1 140 675	1 151 796
22 Kab Semarang	1 014 198	1 027 489	1 040 629
23 Kab Temanggung	752 486	759 128	765 594
24 Kab Kendal	949 682	957 024	964 106
25 Kab Batang	749 720	756 079	762 377
26 Kab Pekalongan	880 092	886 197	891 892
27 Kab Pemalang	1 292 609	1 296 281	1 299 724
28 Kab Tegal	1 429 386	1 433 515	1 437 225
29 Kab Brebes	1 788 880	1 796 004	1 802 829
71 Kota Magelang	121 112	121 474	121 872
72 Kota Surakarta	514 171	516 102	517 887
73 Kota Salatiga	186 420	188 928	191 571
74 Kota Semarang	1 729 083	1 757 686	1 786 114
75 Kota Pekalongan	299 222	301 870	304 477
76 Kota Tegal	247 212	248 094	249 003
Jawa Tengah	34 019 095	34 257 865	34 490 835

Sumber: Proyeksi Penduduk Berdasarkan Hasil SP 2010

Tabel 13.2 Produk Domestik Regional Bruto Atas Dasar Harga Berlaku Menurut Kabupaten/Kota di Provinsi Jawa Tengah (juta rupiah), 2015–2018
Gross Regional Domestic Product at Current Market Price by Regency/Municipality in Jawa Tengah (million rupiahs), 2015–2018

Kabupaten/Kota Regency/Municipality	2015	2016 ⁽¹⁾	2017 ⁽¹⁾	2018 ⁽²⁾
(1)	(2)	(3)	(4)	(5)
01 Kab Cilacap	98 876 586,98	99 033 565,66	104 309 149,28	110 928 209,01
02 Kab Banyumas	38 798 789,35	42 016 940,50	45 585 979,73	49 896 126,75
03 Kab Purbalingga	18 426 159,76	19 984 164,28	21 439 650,09	23 190 328,56
04 Kab Banjarnegara	15 851 808,40	17 217 246,96	18 564 223,66	20 083 035,69
05 Kab Kebumen	20 779 286,13	22 434 948,76	24 072 772,50	26 000 351,87
06 Kab Purworejo	13 865 643,62	15 013 872,35	16 130 000,99	17 349 993,77
07 Kab Wonosobo	14 136 660,57	15 367 781,80	16 211 669,81	17 449 689,81
08 Kab Magelang	24 148 644,16	26 232 349,05	28 128 954,01	30 324 065,47
09 Kab Boyolali	23 567 823,14	25 756 715,67	27 894 681,55	30 221 796,39
10 Kab Klaten	28 988 778,55	31 619 241,19	34 197 239,30	37 055 979,36
11 Kab Sukoharjo	26 700 716,80	29 130 306,98	31 621 414,17	34 204 232,73
12 Kab Wonogiri	21 585 475,62	23 329 378,86	25 128 774,50	27 229 271,26
13 Kab Karanganyar	26 904 049,89	29 172 749,37	31 538 339,97	34 287 872,56
14 Kab Sragen	27 315 123,08	29 826 142,98	32 409 757,15	35 097 579,81
15 Kab Grobogan	20 182 089,20	21 764 917,28	23 463 543,25	25 434 299,67
16 Kab Blora	16 368 347,06	20 010 947,35	21 740 833,54	24 137 906,43
17 Kab Rembang	13 897 816,58	14 871 689,64	16 228 769,56	17 604 514,67
18 Kab Pati	31 263 149,21	33 953 935,22	36 755 258,26	39 915 377,58
19 Kab Kudus	84 126 632,80	90 091 575,43	97 746 476,40	104 539 342,36
20 Kab Jepara	22 096 348,25	23 949 816,71	25 803 407,90	28 064 378,34
21 Kab Demak	19 333 986,41	20 938 835,69	22 629 962,75	24 440 048,24
22 Kab Semarang	36 378 517,15	39 528 618,88	42 615 817,45	46 229 865,77
23 Kab Temanggung	16 139 711,67	17 548 930,01	18 807 414,01	20 207 517,86
24 Kab Kendal	30 951 644,16	33 797 968,33	36 472 621,08	39 457 178,73
25 Kab Batang	15 908 510,08	17 279 827,39	18 677 966,86	20 208 846,42
26 Kab Pekalongan	16 803 659,86	18 256 295,67	19 691 555,70	21 303 721,56
27 Kab Pemalang	18 491 385,49	20 213 315,71	21 860 854,17	23 645 704,78
28 Kab Tegal	25 608 642,44	28 025 643,38	30 383 814,25	33 079 234,10
29 Kab Brebes	34 444 079,42	37 448 715,50	39 987 727,31	43 018 481,09
71 Kota Magelang	6 480 578,87	7 023 900,08	7 606 113,53	8 198 108,99
72 Kota Surakarta	34 970 374,09	37 771 066,12	41 043 339,48	44 427 890,52
73 Kota Salatiga	9 714 869,85	10 534 591,57	11 388 036,02	12 302 428,92
74 Kota Semarang	134 205 838,01	147 049 319,76	159 622 727,81	174 649 261,91
75 Kota Pekalongan	7 778 271,61	8 507 535,11	9 287 961,80	10 114 282,24
76 Kota Tegal	10 979 950,43	11 963 075,45	12 995 412,28	14 108 025,14

Sumber: BPS Provinsi Jawa Tengah

Tabel 13.3 Produk Domestik Regional Bruto Atas Dasar Harga Konstan 2010 Menurut Kabupaten/Kota di Provinsi Jawa Tengah (juta rupiah), 2015–2018
Gross Regional Domestic Product at Constant 2010 Market Price by Regency/City in Jawa Tengah Province (million rupiahs), 2015–2018

Kabupaten/Kota Regency/Municipality	2015	2016 ^{*)}	2017 ^{*)}	2018 ^{**)}
(1)	(2)	(3)	(4)	(5)
01 Kab Cilacap	88 357 606,68	92 858 649,84	95 264 186,69	98 172 612,56
02 Kab Banyumas	31 164 876,40	33 051 046,65	35 147 313,30	37 414 500,58
03 Kab Purbalingga	14 130 612,26	14 816 429,63	15 612 285,90	16 458 708,49
04 Kab Banjarnegara	12 266 046,35	12 932 884,85	13 663 266,65	14 438 149,74
05 Kab Kebumen	16 115 554,01	16 923 719,54	17 792 465,13	18 773 833,50
06 Kab Purworejo	10 862 645,98	11 421 552,22	12 028 190,37	12 668 117,97
07 Kab Wonosobo	11 334 080,04	11 941 198,92	12 405 048,84	13 017 627,75
08 Kab Magelang	18 864 651,97	19 882 244,24	20 937 301,01	22 074 995,90
09 Kab Boyolali	18 170 383,95	19 139 359,22	20 249 399,44	21 407 484,05
10 Kab Klaten	22 558 976,15	23 725 740,98	24 989 902,87	26 381 363,13
11 Kab Sukoharjo	21 612 078,19	22 847 982,81	24 163 939,48	25 570 865,09
12 Kab Wonogiri	16 977 198,56	17 869 145,42	18 820 497,77	19 839 038,83
13 Kab Karanganyar	21 286 287,14	22 436 293,80	23 731 952,05	25 150 277,73
14 Kab Sragen	21 390 871,20	22 625 821,66	23 976 752,18	25 355 124,94
15 Kab Grobogan	15 962 619,43	16 682 629,70	17 659 254,29	18 702 306,35
16 Kab Blora	12 882 587,70	15 914 663,42	16 866 148,73	17 607 942,16
17 Kab Rembang	10 850 269,20	11 423 008,30	12 138 569,17	12 855 231,29
18 Kab Pati	24 770 325,07	26 130 205,34	27 608 968,08	29 194 706,71
19 Kab Kudus	65 029 937,50	66 679 583,36	68 817 634,53	71 048 114,17
20 Kab Jepara	17 210 365,92	18 080 634,88	19 054 540,81	20 169 685,17
21 Kab Demak	14 912 999,60	15 672 482,50	16 584 027,68	17 474 052,00
22 Kab Semarang	28 768 327,30	30 292 468,04	32 004 085,35	33 857 648,85
23 Kab Temanggung	12 489 394,54	13 116 363,64	13 754 614,81	14 452 019,21
24 Kab Kendal	24 762 325,36	26 139 414,95	27 665 643,32	29 186 390,49
25 Kab Batang	12 328 239,23	12 948 191,13	13 666 579,80	14 448 522,77
26 Kab Pekalongan	13 234 564,04	13 921 651,83	14 679 128,72	15 524 820,69
27 Kab Pemalang	14 673 696,23	15 469 800,59	16 343 954,00	17 286 696,64
28 Kab Tegal	19 999 475,45	21 182 917,23	22 322 100,13	23 552 548,37
29 Kab Brebes	26 572 834,89	27 930 986,28	29 527 028,83	31 094 896,54
71 Kota Magelang	5 247 341,27	5 521 525,54	5 820 532,00	6 145 869,75
72 Kota Surakarta	28 453 493,87	29 975 873,01	31 685 480,46	33 506 170,40
73 Kota Salatiga	7 759 181,62	8 168 241,90	8 629 396,45	9 104 841,00
74 Kota Semarang	109 110 689,61	115 542 560,57	123 107 015,15	131 137 259,65
75 Kota Pekalongan	6 043 095,73	6 367 272,96	6 706 278,70	7 087 915,58
76 Kota Tegal	8 953 879,56	9 445 030,96	10 006 893,00	10 599 407,23

Sumber: BPS Provinsi Jawa Tengah

Tabel 13.4 Laju Pertumbuhan Produk Domestik Regional Bruto Atas Dasar Harga Konstant 2010 Menurut Kabupaten/Kota di Provinsi Jawa Tengah (persen), 2015–2018
Growth Rate of Gross Regional Domestic Product at 2010 Constant Market by Regency/Municipality in Jawa Tengah Province (percent), 2015–2018

Kabupaten/Kota <i>Regency/Municipality</i>	2015	2016	2017 ^{*)}	2018 ^{**)}
(1)	(2)	(3)	(4)	(5)
01 Kab Cilacap	5,96	5,09	2,59	3,05
02 Kab Banyumas	6,12	6,05	6,34	6,45
03 Kab Purbalingga	5,47	4,85	5,37	5,42
04 Kab Banjarnegara	5,47	5,44	5,65	5,67
05 Kab Kebumen	6,28	5,01	5,13	5,52
06 Kab Purworejo	5,33	5,15	5,31	5,32
07 Kab Wonosobo	4,67	5,36	3,88	4,94
08 Kab Magelang	5,18	5,39	5,31	5,43
09 Kab Boyolali	5,96	5,33	5,80	5,72
10 Kab Klaten	5,30	5,17	5,33	5,57
11 Kab Sukoharjo	5,69	5,72	5,76	5,82
12 Kab Wonogiri	5,40	5,25	5,32	5,41
13 Kab Karanganyar	5,05	5,40	5,77	5,98
14 Kab Sragen	6,05	5,77	5,97	5,75
15 Kab Grobogan	5,96	4,51	5,85	5,91
16 Kab Blora	5,36	23,54	5,98	4,40
17 Kab Rembang	5,50	5,28	6,26	5,90
18 Kab Pati	6,01	5,49	5,66	5,74
19 Kab Kudus	3,88	2,54	3,21	3,24
20 Kab Jepara	5,10	5,06	5,39	5,85
21 Kab Demak	5,93	5,09	5,82	5,37
22 Kab Semarang	5,52	5,30	5,65	5,79
23 Kab Temanggung	5,24	5,02	4,87	5,07
24 Kab Kendal	5,21	5,56	5,84	5,50
25 Kab Batang	5,42	5,03	5,55	5,72
26 Kab Pekalongan	4,78	5,19	5,44	5,76
27 Kab Pemalang	5,58	5,43	5,65	5,77
28 Kab Tegal	5,49	5,92	5,38	5,51
29 Kab Brebes	5,98	5,11	5,71	5,31
71 Kota Magelang	5,11	5,23	5,42	5,59
72 Kota Surakarta	5,44	5,35	5,70	5,75
73 Kota Salatiga	5,17	5,27	5,65	5,51
74 Kota Semarang	5,82	5,89	6,55	6,52
75 Kota Pekalongan	5,00	5,36	5,32	5,69
76 Kota Tegal	5,45	5,49	5,95	5,92

Sumber: BPS Provinsi Jawa Tengah

Tabel 13.5 Jumlah Penduduk Miskin Menurut Kabupaten/Kota di Provinsi Jawa Tengah (ribu), 2016-2018
Table Number of Poor People by Regency/Municipality in Jawa Tengah Province (thousand), 2016-2018

Kabupaten/Kota Regency/Municipality	2016	2017	2018
(1)	(2)	(3)	(4)
01 Kab Cilacap	240,2	238,3	193,2
02 Kab Banyumas	283,9	283,2	226,2
03 Kab Purbalingga	171,8	171,9	144,2
04 Kab Banjarnegara	158,2	156,8	141,7
05 Kab Kebumen	235,9	233,4	208,7
06 Kab Purworejo	99,1	98,6	83,6
07 Kab Wonosobo	160,1	159,2	138,3
08 Kab Magelang	158,9	157,2	143,4
09 Kab Boyolali	117,0	116,4	98,2
10 Kab Klaten	168,0	165,0	151,7
11 Kab Sukoharjo	78,9	76,7	65,4
12 Kab Wonogiri	124,8	123,0	102,8
13 Kab Karanganyar	107,7	106,8	87,8
14 Kab Sragen	126,8	124,0	116,4
15 Kab Grobogan	184,1	181,0	168,7
16 Kab Blora	113,9	111,9	102,5
17 Kab Rembang	115,5	115,2	97,4
18 Kab Pati	144,2	141,7	123,9
19 Kab Kudus	64,2	64,4	60,0
20 Kab Jepara	100,3	99,0	86,5
21 Kab Demak	158,8	152,6	144,1
22 Kab Semarang	80,7	79,7	75,7
23 Kab Temanggung	87,1	86,8	75,4
24 Kab Kendal	107,8	106,1	94,7
25 Kab Batang	82,6	81,5	66,1
26 Kab Pekalongan	113,3	111,6	89,5
27 Kab Pemalang	227,1	225,0	208,3
28 Kab Tegal	144,2	141,8	114,1
29 Kab Brebes	348,0	343,5	309,2
71 Kota Magelang	10,6	10,6	9,6
72 Kota Surakarta	55,9	54,9	47,0
73 Kota Salatiga	9,7	9,6	9,2
74 Kota Semarang	83,6	80,9	73,6
75 Kota Pekalongan	23,7	22,5	20,5
76 Kota Tegal	20,3	20,1	19,4
Jawa Tengah	4 506,9	4 450,9	3 897,2

Sumber: BPS Provinsi Jawa Tengah

Tabel 13.6 Persentase Penduduk Miskin Menurut Kabupaten/Kota di Provinsi Jawa Tengah, 2016-2018
Table *Percentage of Poor People by Regency/Municipality in Jawa Tengah Province, 2016-2018*

Kabupaten/Kota Regency/Municipality	2016	2017	2018
(1)	(2)	(3)	(4)
01 Kab Cilacap	14,12	13,94	11,25
02 Kab Banyumas	17,23	17,05	13,50
03 Kab Purbalingga	18,98	18,80	15,62
04 Kab Banjarnegara	17,46	17,21	15,46
05 Kab Kebumen	19,86	19,60	17,47
06 Kab Purworejo	13,91	13,81	11,67
07 Kab Wonosobo	20,53	20,32	17,58
08 Kab Magelang	12,67	12,42	11,23
09 Kab Boyolali	12,09	11,96	10,04
10 Kab Klaten	14,46	14,15	12,96
11 Kab Sukoharjo	9,07	8,75	7,41
12 Kab Wonogiri	13,12	12,90	10,75
13 Kab Karanganyar	12,49	12,28	10,01
14 Kab Sragen	14,38	14,02	13,12
15 Kab Grobogan	13,57	13,27	12,31
16 Kab Blora	13,33	13,04	11,90
17 Kab Rembang	18,54	18,35	15,41
18 Kab Pati	11,65	11,38	9,90
19 Kab Kudus	7,65	7,59	6,98
20 Kab Jepara	8,35	8,12	7,00
21 Kab Demak	14,10	13,41	12,54
22 Kab Semarang	7,99	7,78	7,29
23 Kab Temanggung	11,60	11,46	9,87
24 Kab Kendal	11,37	11,10	9,84
25 Kab Batang	11,04	10,80	8,69
26 Kab Pekalongan	12,90	12,61	10,06
27 Kab Pemalang	17,58	17,37	16,04
28 Kab Tegal	10,10	9,90	7,94
29 Kab Brebes	19,47	19,14	17,17
71 Kota Magelang	8,79	8,75	7,87
72 Kota Surakarta	10,88	10,65	9,08
73 Kota Salatiga	5,24	5,07	4,84
74 Kota Semarang	4,85	4,62	4,14
75 Kota Pekalongan	7,92	7,47	6,75
76 Kota Tegal	8,20	8,11	7,81
Jawa Tengah	13,27	13,01	11,32

Sumber: BPS Provinsi Jawa Tengah

Tabel 13.7 Indeks Pembangunan Manusia Menurut Kabupaten/Kota di Provinsi Jawa Tengah, 2015-2018
Human Development Index by Regency/Municipality in Jawa Tengah Province, 2015-2018

Kabupaten/Kota Regency/Municipality	2015	2016	2017	2018
(1)	(2)	(3)	(4)	(5)
01 Kab Cilacap	67,77	68,6	68,90	69,56
02 Kab Banyumas	69,89	70,49	70,75	71,30
03 Kab Purbalingga	67,03	67,48	67,72	68,41
04 Kab Banjarnegara	64,73	65,52	65,86	66,54
05 Kab Kebumen	66,87	67,41	68,29	68,80
06 Kab Purworejo	70,37	70,66	71,31	71,87
07 Kab Wonosobo	65,70	66,19	66,89	67,81
08 Kab Magelang	67,13	67,85	68,39	69,11
09 Kab Boyolali	71,74	72,18	72,64	73,22
10 Kab Klaten	73,81	73,97	74,25	74,79
11 Kab Sukoharjo	74,53	75,06	75,56	76,07
12 Kab Wonogiri	67,76	68,23	68,66	69,37
13 Kab Karanganyar	74,26	74,9	75,22	75,54
14 Kab Sragen	71,10	71,43	72,40	72,96
15 Kab Grobogan	68,05	68,52	68,87	69,32
16 Kab Blora	66,22	66,61	67,52	67,95
17 Kab Rembang	68,18	68,6	68,95	69,46
18 Kab Pati	68,51	69,03	70,12	70,71
19 Kab Kudus	72,72	72,94	73,84	74,58
20 Kab Jepara	70,02	70,25	70,79	71,38
21 Kab Demak	69,75	70,1	70,41	71,26
22 Kab Semarang	71,89	72,4	73,20	73,61
23 Kab Temanggung	67,07	67,6	68,34	68,83
24 Kab Kendal	69,57	70,11	70,62	71,28
25 Kab Batang	65,46	66,38	67,35	67,86
26 Kab Pekalongan	67,40	67,71	68,4	68,97
27 Kab Pemasang	63,70	64,17	65,04	65,67
28 Kab Tegal	65,04	65,84	66,44	67,33
29 Kab Brebes	63,18	63,98	64,86	65,68
71 Kota Magelang	76,39	77,16	77,84	78,31
72 Kota Surakarta	80,14	80,76	80,85	81,46
73 Kota Salatiga	80,96	81,14	81,68	82,41
74 Kota Semarang	80,23	81,19	82,01	82,72
75 Kota Pekalongan	72,69	73,32	73,77	74,24
76 Kota Tegal	72,96	73,55	73,95	74,44
Jawa Tengah	69,49	69,98	70,52	71,12

Sumber: BPS Provinsi Jawa Tengah

Tabel 13.8 Perkembangan Inflasi Tahun Kalender 35 Kabupaten/Kota di Provinsi Jawa Tengah, 2016-2018
Table *Yearly Inflation Calender of 35 Regency/Municipality in Jawa Tengah Province, 2016-2018*

Kabupaten/Kota <i>Regency/Municipality</i>	2016	2017	2018
<i>(1)</i>	<i>(2)</i>	<i>(3)</i>	<i>(4)</i>
01 Kab Cilacap	2,77	4,41	3,21
02 Kab Banyumas	2,42	3,91	2,98
03 Kab Purbalangga	2,39	3,72	2,50
04 Kab Banjarnegara	2,87	3,67	3,03
05 Kab Kebumen	2,71	3,25	3,07
06 Kab Purworejo	2,66	4,29	
07 Kab Wonosobo	2,97	3,21	5,20
08 Kab Magelang	2,86	3,47	2,66
09 Kab Boyolali	2,65	3,08	2,20
10 Kab Klaten	2,31	3,12	4,83
11 Kab Sukoharjo	2,34	3,40	2,32
12 Kab Wonogiri	2,94	2,32	2,78
13 Kab Karanganyar	1,93	3,15	2,48
14 Kab Sragen	2,49	3,18	2,49
15 Kab Grobogan	2,41	4,05	2,89
16 Kab Blora	2,14	2,98	2,77
17 Kab Rembang	1,75	3,31	2,53
18 Kab Pati	2,31	3,51	2,77
19 Kab Kudus	2,32	4,17	3,11
20 Kab Jepara	3,45	2,83	4,21
21 Kab Demak	2,27	3,57	2,74
22 Kab Semarang	2,39	3,67	2,80
23 Kab Temanggung	2,42	3,12	2,88
24 Kab Kendal	2,47	3,60	2,16
25 Kab Batang	2,24	3,44	2,37
26 Kab Pekalongan	2,96	4,01	2,83
27 Kab Pemalang	2,33	3,64	4,61
28 Kab Tegal	2,67	3,58	2,95
29 Kab Brebes	2,84	4,24	3,09
71 Kota Magelang	2,25	3,90	2,66
72 Kota Surakarta	2,15	3,10	2,45
73 Kota Salatiga	2,19	3,50	2,47
74 Kota Semarang	2,32	3,64	2,76
75 Kota Pekalongan	2,94	3,61	2,92
76 Kota Tegal	2,71	4,03	3,08
Jawa Tengah	2,36	3,71	2,81

Sumber: BPS Provinsi Jawa Tengah

Tabel 13.9 Jumlah Penduduk Berumur 15 Tahun Keatas Menurut Kabupaten/Kota dan Jenis Kegiatan Selama Seminggu yang lalu di Provinsi Jawa Tengah, 2018
Population Aged 15 Years and Over by Regency/Municipality and Type of Activity During The Previous Week in Jawa Tengah Province, 2018

Kabupaten/Kota Regency/Municipality	Angkatan Kerja/Economically Active			Bukan	Jumlah
	Bekerja	Pengangguran Terbuka Unemployment	Jumlah	Angkatan Kerja Economically Inactive	
(1)	(2)	(3)	(4)	(5)	(6)
01 Kab Cilacap	739 602	59 801	799 403	482 385	1 281 788
02 Kab Banyumas	827 086	36 138	863 224	415 642	1 278 866
03 Kab Purbalingga	457 918	29 522	487 440	205 594	693 034
04 Kab Banjarnegara	478 171	19 915	498 086	195 789	693 875
05 Kab Kebumen	553 677	32 357	586 034	308 292	894 326
06 Kab Purworejo	352 989	16 691	369 680	185 108	554 788
07 Kab Wonosobo	409 984	14 622	424 606	163 598	588 204
08 Kab Magelang	679 506	20 401	699 907	282 056	981 963
09 Kab Boyolali	533 462	11 765	545 227	210 575	755 802
10 Kab Klaten	597 528	19 152	616 680	306 347	923 027
11 Kab Sukoharjo	458 859	13 114	471 973	220 450	692 423
12 Kab Wonogiri	563 887	13 174	577 061	192 434	769 495
13 Kab Karanganyar	466 799	11 188	477 987	202 745	680 732
14 Kab Sragen	441 198	22 327	463 525	228 718	692 243
15 Kab Grobogan	721 201	16 534	737 735	306 792	1 044 527
16 Kab Blora	473 665	15 939	489 604	182 840	672 444
17 Kab Rembang	324 318	9 598	333 916	161 057	494 973
18 Kab Pati	627 565	23 485	651 050	327 747	978 797
19 Kab Kudus	462 646	15 946	478 592	186 289	664 881
20 Kab Jepara	617 552	24 247	641 799	291 669	933 468
21 Kab Demak	564 864	43 563	608 427	252 007	860 434
22 Kab Semarang	570 290	13 289	583 579	224 483	808 062
23 Kab Temanggung	423 133	14 162	437 295	153 953	591 248
24 Kab Kendal	457 814	29 552	487 366	249 904	737 270
25 Kab Batang	389 471	17 199	406 670	173 864	580 534
26 Kab Pekalongan	441 686	20 393	462 079	195 020	657 099
27 Kab Pemasang	582 895	38 613	621 508	334 480	955 988
28 Kab Tegal	630 593	58 203	688 796	366 614	1 055 410
29 Kab Brebes	832 405	65 224	897 629	441 510	1 339 139
71 Kota Magelang	63 151	3 238	66 389	30 331	96 720
72 Kota Surakarta	259 465	11 910	271 375	142 179	413 554
73 Kota Salatiga	103 982	4 648	108 630	42 770	151 400
74 Kota Semarang	872 827	48 724	921 551	484 053	1 405 604
75 Kota Pekalongan	151 597	9 907	161 504	68 523	230 027
76 Kota Tegal	113 762	9 806	123 568	65 831	189 399
Jawa Tengah	17 245 548	814 347	18 059 895	8 281 649	26 341 544

Sumber: BPS Provinsi Jawa Tengah

<https://tegalkab.bps.go.id>

DATA

MENCERDASKAN BANGSA

Enlighten The Nation



**BADAN PUSAT STATISTIK
KABUPATEN TEGAL
STATISTICS OF TEGAL REGENCY**

Jln. Ade Irma Suryani No.1 Slawi 52419

Telp/Fax : (0283) 4561190, Email : bps3328@bps.go.id

Homepage : <http://tegalkab.bps.go.id>

ISSN 0215585-0

