

# KABUPATEN KLATEN DALAM ANGKA

*Klaten Regency in Figures*

# 2019





KABUPATEN  
KLATEN

DALAM ANGKA

*Klaten Regency in Figures*

2019

# **KABUPATEN KLATEN DALAM ANGKA**

## ***Klaten Regency in Figure***

**2019**

**ISSN** : 0215.5893

**No. Publikasi/Publication Number** : 33100.1911

**Katalog/Catalog** : 1102001.3310

**Ukuran Buku/Book Size** : 16.51 x 21 cm

**Jumlah Halaman/Number of Pages**: xxvi + 257 Halaman/Pages

**Naskah/Manuscript** :

**Badan Pusat Statistik Kabupaten Klaten/BPS-Statistics of Klaten Regency**

**Penyunting/Editor** :

**Badan Pusat Statistik Kabupaten Klaten/BPS-Statistics of Klaten Regency**

**Gambar Kulit/Cover Design** :

**Badan Pusat Statistik Kabupaten Klaten/BPS-Statistics of Klaten Regency**

**Diterbitkan oleh/Published by** :

**©Badan Pusat Statistik Kabupaten Klaten/BPS-Statistics of Klaten Regency**

**Dicetak Oleh/Printed by** :

**Badan Pusat Statistik Kabupaten Klaten (Cetakan I: September 2019)**

**Sumber Ilustrasi/Graphics by**:

**freepik.com, pinterest.com, pngtree.com**

**Dilarang mengumumkan, mendistribusikan, mengomunikasikan, dan/atau menggandakan sebagian atau seluruh isi buku ini untuk tujuan komersial tanpa izin tertulis dari Badan Pusat Statistik Kabupaten Klaten.**

*Prohibited to announce, distribute, communicate, and/or copy part or all of this book for commercial purpose without permission from BPS-Statistics of Klaten Regency*

## **TIM PENYUSUN**

### **KABUPATEN KLATEN DALAM ANGKA KLATEN REGENCY IN FIGURE 2019**

**Penanggung Jawab Umum** : Drs. Ahmad Isbani, MA  
*General in Charge*

**Penanggung Jawab Teknis** : Sri Indriyatno, S.ST, M.Si  
*Technical in Charge*

**Editor** : Ir. Suparyanto  
*Editor* Alfiah Yuni Astuti, S.ST

**Desain** : Alfiah Yuni Astuti, S.ST  
*Layout*

<https://klaten.bps.go.id>





# LETAK KABUPATEN KLATEN DALAM PETA JAWA TENGAH

Klaten Regency Position on Jawa Tengah Map



# PETA KABUPATEN KLATEN

## Klaten Regency Map



**KEPALA BPS KABUPATEN KLATEN**  
**CHIEF OF BPS-STATISTICS OF KLATEN REGENCY**



**Drs. Ahmad Isbani, MA**





## KATA PENGANTAR

---

Assalamu'alaikum wr wb.


Perkembangan ekonomi yang semakin cepat, perlu didukung berbagai data. Publikasi “Kabupaten Klaten Dalam Angka 2019” diharapkan dapat memenuhi akan kebutuhan data tersebut. “Kabupaten Klaten Dalam Angka 2019” merupakan publisitas tahunan sebagai kelanjutan publikasi tahun sebelumnya. Dari publikasi ini diharapkan dapat memberi gambaran Kabupaten Klaten Tahun 2018 yang meliputi keadaan geografi, pemerintahan, penduduk, tenaga kerja, pertanian, perdagangan dan sebagainya.

Dengan diterbitkannya buku “Kabupaten Klaten Dalam Angka 2019”, kami haturkan terima kasih kepada Bapak Kepala Badan Pusat Statistik Provinsi Jawa Tengah yang telah memberi arahan. Petunjuk serta kepercayaan sehingga publikasi ini dapat terwujud. Ucapkan terima kasih juga kami sampaikan kepada semua pihak yang telah memberi dukungan dan partisipasi sehingga dapat memperlancar dan mempermudah penerbitan buku “Kabupaten Klaten Dalam Angka 2019” ini.

Akhirnya atas segala kritik dan saran yang bersifat membangun kami ucapkan terima kasih.

Wassalamu'alaikum wr. wb.

Klaten, Agustus 2019  
Kepala Badan Pusat Statistik  
Kabupaten Klaten



Drs. Ahmad Isbani, MA

## **PREFACE**

---

*Assalamu'alaikum wr wb.*


*An increasingly rapid economic development has to be supported by various data. Publication "Klaten Regency in Figures 2019" is expected to meet the needs of the data. "Klaten Regency in Figures 2018 " is an annual publication BPS-Statistics of Klaten Regency. This publication figured out the condition of Klaten Regency in the years of 2018 including geography, government, population, labor, agriculture, trade etc.*

*Many thanks submitted to The Head of the BPS – Statistics of Central Java Prvince who provided direction, guidance and trust so that this publication can be realized. Thanks goes to all those who have given support and participation for releasing this publicaton.*

*Finally, we still need the criticisms and suggestions to make better publication.*

*Wassalamu'alaikum wr wb.*

*Klaten, August 2019  
BPS – Statistics of Klaten Regency  
Chief*

  
*Drs. Ahmad Isbani, MA*

# DAFTAR ISI/CONTENTS

Kata Pengantar/ <i>Preface</i> .....	ix
Daftar Isi/ <i>Content</i> .....	xi
Daftar Tabel/ <i>List of Tables</i> .....	xiii
1. Geografi dan Iklim/ <i>Geography and Climate</i> .....	1
2. Pemerintahan/ <i>Government</i> .....	11
3. Penduduk dan Ketenagakerjaan/ <i>Population and Employment</i>	27
4. Sosial dan Kesejahteraan Rakyat/ <i>Social and Welfare</i> .....	41
5. Pertanian, Kehutanan, Peternakan, dan Perikanan / <i>Agriculture, Forestry, Livestock, and Fishery</i> .....	119
6. <i>Pertambangan dan Energi/Mining and Energy</i> .....	187
7. Industri Manufaktur/ <i>Manufacturing Industry</i> .....	195
8. Pariwisata/ <i>Tourism</i> .....	203
9. Transportasi dan Komunikasi/ <i>Transportation and Communication</i> .....	213
10. Harga-harga/ <i>Prices</i> .....	225
11. Sistem Neraca Nasional/ <i>System of National Accounts</i> .....	235
12. Perbandingan Antar Wilayah/ <i>Regional Comparison</i> .....	247





# DAFTAR TABEL/LIST OF TABLES

	<b>Nama Tabel</b> <i>Name of Tables</i>	<b>Halaman</b> <i>Pages</i>
<b>1. GEOGRAFI DAN IKLIM/GEOGRAPHY AND CLIMATE</b>		
1.1	KEADAAN GEOGRAFI/GEOGRAPHY CONDITION	
1.1.1	Luas Daerah dan Jumlah Pulau Menurut Kecamatan, 2018 <i>Total Area and Number of Island by Sub District, 2018</i>	5
1.2	IKLIM/CLIMATE	
1.2.1	Banyaknya Curah Hujan Menurut Kecamatan dan Bulan, 2018 <i>The Amount of Rainfalls by Sub District and Month, 2018</i>	7
<b>2. PEMERINTAHAN/GOVERNMENT</b>		
2.1	WILAYAH ADMINISTRATIF/ADMINISTRATIVE AREA	
2.1.1	Jumlah Kelurahan Menurut Kecamatan, 2018 <i>Number of Sub District by Sub District, 2018</i>	15
2.1.2	Jumlah Desa Menurut Kecamatan, 2018 <i>Number of Village by Sub District, 2018</i>	16
2.2	PEMILIHAN UMUM/GENERAL ELECTION	
2.2.1	Anggota DPRD Hasil Pemilu 2014 Fraksi dan Jenis Kelamin, 2018 <i>DPRD Members of Electoral Election 2014 Result by Fraction and Sex, 2018</i>	17
2.3	SUMBER DAYA MANUSIA/HUMAN RESOURCES	
2.3.1	Jumlah Pegawai Negeri Sipil Menurut Jabatan dan Jenis Kelamin, 2017 dan 2018 <i>Number of Civil Servant by Occupation and Sex, 2017 and 2018</i>	18
2.3.2	Jumlah Pegawai Negeri Sipil Menurut Tingkat Pendidikan dan Jenis Kelamin, 2017 dan 2018 <i>Number of Civil Servant by Education and Sex, 2017 and 2018</i>	19
2.3.3	Jumlah Pegawai Negeri Sipil Menurut Tingkat Kepangkatan dan Jenis Kelamin, 2017 dan 2018 <i>Number of Civil Servant by Hierarchy and Sex, 2017 and 2018</i>	20
2.3.4	Tim Penggerak PKK dan Tingkat Kepengurusan Menurut Kecamatan 2018 <i>PKK Team and Coordinators Level by Sub District, 2018</i>	21

2.4	KEUANGAN DAERAH/GOVERNMENT FINANCE	
2.4.1	Target dan Realisasi Pendapatan dari Pos Pajak Daerah, 2018 <i>Target and Realization Income From Regency Tax, 2018</i>	22
2.4.2	Target dan Realisasi Pendapatan dari Pos Retribusi, 2018 <i>Target and Realization Income From Retribution, 2018</i>	23
2.4.3	Target dan Realisasi Pendapatan dari Pos Bagian Laba BUMD, 2018 <i>Target and Realization Income From Regional Profit Effort, 2018</i>	24
2.4.4	Banyaknya PADS, 2018 <i>Number of PADS, 2018</i>	25

---

### **3. PENDUDUK/POPULATION**

3.1	PENDUDUK/POPULATION	
3.1.1	Penduduk, Laju Pertumbuhan Penduduk, Distribusi Persentase Penduduk, Kepadatan Penduduk, Rasio Jenis Kelamin Penduduk Menurut Kecamatan, 2016-2018 <i>Population, Population Growth Rate, Percentage Distribution of Population, Population Density, and Population Sex Ratio by Sub District, 2016-2018</i>	31
3.1.2	Jumlah Penduduk Menurut Kecamatan dan Jenis Kelamin, 2018 <i>Population by Sub District and Sex, 2018</i>	34
3.1.3	Jumlah Penduduk Menurut Kecamatan, Dewasa dan Anak, dan Jenis Kelamin, 2018 <i>Population by Sub District, Adult and Children, and Sex, 2018</i>	35
3.1.4	Jumlah Penduduk Menurut Kelompok Umur dan Jenis Kelamin, 2018 <i>Population by Age Group and Sex, 2018</i>	36
3.2	KETENAGAKERJAAN/EMPLOYMENT	
3.2.1	Pencari Kerja Menurut Bulan, Penempatan, dan Jenis Kelamin, 2017 <i>Number of Registered Job Applicant and Their Placement by sex, 2017</i>	37
3.2.2	Pencari Kerja Menurut Bulan, Pendidikan, dan Jenis Kelamin, 2017 <i>Number of Registered Job Applicant by Month, Education, and Sex, 2017</i>	39

---

### **4. PENDIDIKAN/EDUCATION**

4.1	PENDIDIKAN/EDUCATION	
4.1.1	Jumlah Sekolah, Guru, dan Murid Taman Kanak-Kanak (TK) di Bawah Kementerian Pendidikan dan Kebudayaan Menurut Kecamatan, 2017/2018 <i>Number of School, Teachers, and Pupils in Kindergarten Under The Ministry of Education and Culture by Sub District, 2017/2018</i>	47

4.1.2	Jumlah Sekolah, Guru, dan Murid Raudatul Athfal (RA) di Bawah Kementerian Agama Menurut Kecamatan, 2017/2018 <i>Number of School, Teachers, and Pupils in Raudatul Athfal (RA) Under The Ministry of Religious Affairs by Sub District, 2017/2018</i>	50
4.1.3	Jumlah Sekolah, Guru, dan Murid Sekolah Dasar (SD) di Bawah Kementerian Pendidikan dan Kebudayaan Menurut Kecamatan, 2017/2018 <i>Number of School, Teachers, and Pupils in Primary Schools Under The Ministry of Education and Culture by Sub District, 2017/2018</i>	51
4.1.4	Jumlah Sekolah, Guru, dan Murid Madrasah Ibtidaiyah (MI) di Bawah Kementerian Agama Menurut Kecamatan, 2017/2018 <i>Number of School, Teachers, and Pupils in Primary Schools Under The Ministry of Religious Affairs Sub District, 2017/2018</i>	54
4.1.5	Jumlah Sekolah, Guru, dan Murid Sekolah Menengah Pertama (SMP) di Bawah Kementerian Pendidikan dan Kebudayaan Menurut Kecamatan, 2017/2018 <i>Number of School, Teachers, and Pupils in Junior High Schools Under The Ministry of Education and Culture by Sub District, 2017/2018</i>	57
4.1.6	Jumlah Sekolah, Guru, dan Murid Madrasah Tsanawiyah (MTs) di Bawah Kementerian Agama Menurut Kecamatan, 2017/2018 <i>Number of School, Teachers, and Pupils in Madrasah Tsanawiyah (MTs) Under The Ministry of Religious Affairs Sub District, 2017/2018</i>	60
4.1.7	Jumlah Sekolah, Guru, dan Murid Sekolah Menengah Atas (SMA) di Bawah Kementerian Pendidikan dan Kebudayaan Menurut Kecamatan, 2017/2018 <i>Number of School, Teachers, and Pupils in Senior High Schools Under The Ministry of Education and Culture by Sub District, 2017/2018</i>	63
4.1.8	Jumlah Sekolah, Guru, dan Murid Sekolah Menengah Kejuruan (SMK) di Bawah Kementerian Pendidikan dan Kebudayaan Menurut Kecamatan, 2017/2018 <i>Number of School, Teachers, and Pupils in Vocational High Schools Under The Ministry of Education and Culture by Sub District, 2017/2018</i>	66
4.1.9	Jumlah Sekolah, Guru, dan Murid Madrasah Aliyah (MA) di Bawah Kementerian Agama Menurut Kecamatan, 2017/2018 <i>Number of School, Teachers, and Pupils in Madrasah Aliyah (MA) Under The Ministry of Religious Affairs Sub District, 2017/2018</i>	69



4.1.10	Jumlah Desa <sup>1</sup> /Kelurahan yang Memiliki Fasilitas Sekolah Menurut Kecamatan dan Tingkat Pendidikan, 2011 2014 2018 <i>Number of Villages<sup>1</sup> Having Educational Facilities by Province and Educational Level, 2011 2014 2018</i>	72
4.1.11	Gugus Depan dan Sumber Didik Pramuka Menurut Kecamatan, 2018 <i>"Gugus Depan" and Guide of Boys Scoute by Sub District, 2018</i>	75
4.1.12	Anak Didik Gerakan Pramuka Menurut Kecamatan, 2018 <i>Number of Boys Scoute by Sub District, 2018</i>	76
4.2	KESEHATAN/HEALTH	
4.2.1	Jumlah Desa <sup>1</sup> /Kelurahan Yang Memiliki Sarana Kesehatan Menurut Kecamatan, Podes 2011-Podes 2018 <i>Number of Villages<sup>1</sup> Having Health Facilities by Sub District, Podes 2011-Podes 2018</i>	77
4.2.2	Jumlah Tenaga Kesehatan Menurut Kecamatan, 2018 <i>Number of Medical Personel by Sub District, 2018</i>	80
4.2.3	Jumlah Rumah Sakit Umum, Rumah Sakit Khusus, dan Puskesmas Menurut Kecamatan, 2017 dan 2018 <i>Number of General Hospital, Special Hospital, and Public Health Center by Sub District, 2017 and 2018</i>	81
4.2.4	PUS dan Pencapaian Akseptor Keluarga Berencana Menurut Kecamatan, 2018 <i>Number of Family Planning Acceptor by Sub District, 2018</i>	83
4.2.5	Akseptor KB Baru Menurut Kecamatan dan Alat Kontrasepsi, 2018 <i>New Family Planning Acceptors by Sub District and Contraception Method, 2018</i>	84
4.2.6	Jumlah Kematian Bayi, Jumlah Kelahiran Bayi, Jumlah Ibu Melahirkan, dan Kematian ibu Melahirkan Menurut Kecamatan, 2018 <i>Number of Mortality, Natality, Mother Birth, and Maternal by Sub District, 2018</i>	86
4.2.7	Akseptor KB Aktif Menurut Kecamatan dan Alat Kontrasepsi, 2018 <i>Active Family Planning Acceptors by Sub District and Contraception Method, 2018</i>	87
4.2.8	SKD dan Kader Keluarga Berencana Menurut Kecamatan, 2018 <i>SKD and Family Planning Cadets by Sub District, 2018</i>	89
4.2.9	Jumlah Pentahapan Keluarga Sejahter Menurut Kecamatan dan Jenis, 2018 <i>Number of Clustered Welfore Family by Sub District and Type, 2018</i>	90

4.3	KRIMINALITAS/ <i>CRIMINALITY</i>	
4.3.1	Banyaknya Kecelakaan Lalulintas Menurut Bulan, Kejadian, Korban, dan kerugian, 2018 <i>Number of Traffic Accident by Month, Victims, and Losses, 2018</i>	91
4.3.2	Surat Izin Mengemudi (SIM) yang Dikeluarkan Oleh Satlantas Polres Menurut Bulan dan Jenisnya, 2018 <i>Publish of Driving Licence of "Satlantas Polres" by Month and Kind of Driving Licence, 2018</i>	92
4.3.3	Banyaknya Pelanggaran Lalulintas Menurut Jenis Pelanggaran, 2015-2018 <i>Number of Traffic Infraction by Kinds of Infraction, 2018</i>	94
4.3.4	Tertuduh di Luar Pelanggaran Menurut Bulan Penyelesaian dan Pekerjaan Tertuduh, 2018 <i>Accused Out of Infraction by Month of Completion and Work Accused, 2018</i>	95
4.3.5	Perkara dan Terdakwa Yang Masuk Menurut Bulan Laporan dan Jenisnya, 2018 <i>Number of Criminal law anda Accused Which Reported by Month and Type, 2018</i>	97
4.3.6	Perkara dan Terdakwa Yang Diselesaikan Menurut Bulan Laporan dan jenisnya, 2018 <i>Number of Criminal Law and Accused Which Finished by Month and Type, 2018</i>	99
4.3.7	Perkara dan Terdakwa yang Diselesaikan Menurut Bulan Laporan dan Jenisnya, 2018 <i>Number of Criminal Law and Accused Which Finished by Month Report, 2018</i>	101
4.3.8	Perkara dan Terdakwa Yang Diselesaikan Menurut Jenisnya, 2018 <i>Number of Criminal Law and Accused Which Finished by Type, 2018</i>	103
4.3.9	Perkara dan Terdakwa Yang Berhasil Diselesaikan Menurut Bulan dan Jenis Penyelesaian, 2018 <i>Case and Punishment Which Finished by Month and Kind of Cases, 2018</i>	104
4.4	AGAMA DAN SOSIAL LAINNYA/ <i>RELIGION AND OTHER SOCIAL AFFAIRS</i>	
4.4.1	Jumlah Jamaah Haji yang Diberangkatkan ke Tanah Suci Mekah, 2018 <i>Number of Pilgrims Departing for Mecca by Sub District and Sex, 2018</i>	105
4.4.2	Nikah, Talak, Cerai, sera Rujuk Menurut Kecamatan, 2018 <i>Married, "Talak", Divors, and "Rujuk" by Sub District, 2018</i>	106
4.4.3	Jumlah Penduduk Menurut Kecamatan dan Agama yang Dlanut, 2018 <i>Population by Sub District and Religion, 2018</i>	107

4.4.4	Jumlah Tempat Peribadatan Menurut Kecamatan, 2018 <i>Number of Place of Worship by Sub District and Religion, 2018</i>	108
4.4.5	Jumlah Desa <sup>1</sup> /Kelurahan yang Mengalami Bencana Alam <sup>2</sup> Menurut Kecamatan, Podes 2011-Podes 2018 <i>Number of Villages<sup>1</sup> that Had Natural Disaster<sup>2</sup> by Sub District, Podes 2011-Podes 2018</i>	109
4.4.6	Jumlah Pondok Pesantren, Kyai, Ustadz, dan Santri Menurut Kecamatan, 2018 <i>Number of " PondokPesantren ", Kyai, Ustad, and Santri by Sub District, 2018</i>	111
4.4.7	Organisasi Kesenian Musik Menurut Kecamatan dan Jenisnya, 2018 <i>Number of Music Artistry by Sub District and Type, 2018</i>	112
4.4.8	Organisasi Kesenian Teater Menurut Kecamatan dan Jenisnya, 2018 <i>Organization of Art Theater by Sub District and Type, 2018</i>	114
4.4.9	Organisasi Kesenian Vokal Menurut Kecamatan dan Jenisnya, 2018 <i>Organization of Vocal Theater by Sub District and Type, 2018</i>	116
4.4.10	Organisasi Kesenian Tari Menurut Kecamatan dan Jenisnya, 2018 <i>Organization of Dance Theater by Sub District and Type, 2018</i>	117
4.4.11	Organisasi Kesenian Peralangan Menurut Kecamatan dan Jenisnya, 2018 <i>Organization of Puppetry Theater by Sub District and Type, 2018</i>	118

## **5. PERTANIAN/AGRICULTURE**

5.1	TANAMAN PANGAN/FOOD CORPS	
5.1.1	Luas Panen, Produksi, dan Produktivitas Padi Menurut Kecamatan (ha), 2018 <i>Harvested Area, Production, and Productivity of Paddy by Sub District (ha), 2018</i>	125
5.1.2	Produksi Padi Setara Beras Menurut Kecamatan (ha),2018 <i>Rice Equivalent Production by Sub District (ha), 2018</i>	126
5.1.3	Produksi Jagung dan Kedelai Menurut Kecamatan (ha), 2018 <i>Production of Maize and Soybeans buy Sub District (ha), 2018</i>	127
5.1.4	Luas Panen untuk Tanaman Kacang Tanah, Kacang Hijau, Ubi Kayu, dan Ubi Jalar Menurut Kecamatan (Ha), 2018 <i>Harvested Area for Peanuts, Small Green Pea, Cassava, and Potatoes by Sub District (Ha), 2018</i>	128

5.2	HORTIKULTURA/ <i>HORTICULTURE</i>	
5.2.1	Luas Panen Tanaman Sayuran Menurut Kecamatan dan Jenis Tanaman (ha), 2017 dan 2018 <i>Harvested Area of Vegetables by Sub District and Kind of Plant (ha), 2017 and 2018</i>	129
5.2.2	Produksi Tanaman Sayuran Menurut Kecamatan dan Jenis Tanaman (ton), 2017 dan 2018 <i>Production of Vegetables by Sub District and Kind of Plant (ton), 2017 and 2018</i>	131
5.2.3	Luas Panen Tanaman Sayuran dan Buah-buahan Semusim Menurut Jenis Tanaman (ha), 2015-2018 <i>Harvested Area of Seasonal Vegetables and Fruits by Kind of Plant (ha), 2015-2018</i>	133
5.2.4	Luas Panen Tanaman Sayuran dan Buah-buahan Semusim Menurut Jenis Tanaman (ha), 2015-2018 <i>Harvested Area of Seasonal Vegetables and Fruits by Kind of Plant (ha), 2015-2018</i>	134
5.2.5	Luas Panen Tanaman Biofarma Menurut Kecamatan dan Jenis Tanaman (m <sup>2</sup> ), 2017 dan 2018 <i>Harvested Area of Medicinal Plants bu Sub District and Kind of Plant (m<sup>2</sup>), 2017 and 2018</i>	135
5.2.6	Produksi Tanaman Biofarmaka Menurut Kecamatan dan Jenis Tanaman (kg), 2017 dan 2018 <i>Production of Medicinal Plants by Sub District and Kind of Plant (kg), 2017 and 2018</i>	137
5.2.7	Luas Panen Tanaman Biofarmaka Menurut Jenis Tanaman (m <sup>2</sup> ), 2015-2018 <i>Harvested Area of Medicinal Plants by Kind of Plant (ha), 2015-2018</i>	139
5.2.8	Produksi Tanaman Biofarmaka Menurut Jenis Tanaman (kg), 2015-2018 <i>Production of Medicinal Plants by Kind of Plant (kg), 2015-2018</i>	140
5.2.9	Luas Panen Tanaman Hias Menurut Kecamatan dan Jenis Tanaman (m <sup>2</sup> ), 2017 dan 2018 <i>Harvested Area of Ornamental Plants by Sub District and Kind of Plant (m<sup>2</sup>), 2017 and 2018</i>	141
5.2.10	Produksi Tanaman Hias Menurut Kecamatan dan Jenis Tanaman (tangkai), 2017 dan 2018 <i>Production of Ornamental Plants by Sub District and Kind of Plant (stalks), 2017 and 2018</i>	143

5.2.11	Luas Panen Tanaman Hias Menurut Jenis Tanaman (m <sup>2</sup> ), 2015-2018 <i>Harvest Area of Ornamental Plants by Kind of Plant (m<sup>2</sup>), 2015-2018</i>	145
5.2.12	Produksi Tanaman Hias Menurut Jenis Tanaman (tangkai), 2015-2018 <i>Production of Ornamental Plants by Kind of Plant (stalks), 2015-2018</i>	146
5.2.13	Produksi Tanaman Hias Menurut Kecamatan dan Jenis Tanaman (tangkai), 2017 dan 2018 <i>Production of Ornamental Plants by Sub District and Kind of Plant (stalks), 2017 and 2018</i>	147
5.2.14	Produksi Buah-buahan dan Sayuran Menurut Jenis Tanaman (ton), 2015-2018 <i>Production of Annual Fruits and Vegetables by Kind of Plant (ton), 2015-2018</i>	149
5.3	PERKEBUNAN/ <i>ESTATE CORPS</i>	
5.3.1	Luas Areal Tanaman Perkebunan Menurut Kecamatan dan Jenis Tanaman (ha), 2017 dan 2018 <i>Planted Area of Estate Crops by Sub District and Type of Crops (ha), 2017 dan 2018</i>	150
5.3.2	Produksi Perkebunan Menurut Kecamatan dan Jenis Tanaman (ton), 2017 dan 2018 <i>Production of Estate by Sub District and Type of Crops (ton), 2017 dan 2018</i>	152
5.3.3	Luas Panen, Produksi, dan Rumah Tangga Tani Kelapa Dalam Menurut Kecamatan, 2018 <i>Harvested Area, Productions, and Local Coconut Farmer Household by Sub District, 2018</i>	154
5.3.4	Luas Panen, Produksi, dan Rumah Tangga Tani Kelapa Hibrida Menurut Kecamatan, 2018 <i>Harvested Area, Productions, and Hibrida Coconut Farmer Household by Sub District, 2018</i>	155
5.3.5	Luas Panen, Produksi, dan Rumah Tangga Tani Kelapa Deras Menurut Kecamatan, 2018 <i>Harvested Area, Productions, and "Deras" Coconut Farmer Household by Sub District, 2018</i>	156
5.3.6	Luas Panen, Produksi, dan Rumah Tangga Tani Cabe Jamu Menurut Kecamatan, 2018 <i>Harvested Area, Productions, and "Cabe Jamu" Farmer Household by Sub District, 2018</i>	157

5.3.7	Luas Panen, Produksi, dan Rumah Tangga Tani Jarak Menurut Kecamatan, 2018 <i>Harvested Area, Productions, and "Jarak" Farmer Household by Sub District, 2018</i>	158
5.3.8	Luas Panen, Produksi, dan Rumah Tangga Tani Kapok Menurut Kecamatan, 2018 <i>Harvested Area, Productions, and "Jarak" Farmer Household by Sub District, 2018</i>	159
5.4	PETERNAKAN/LIVESTOCK	
5.4.1	Populasi Sapi Menurut Kecamatan dan Jenis Kelamin, 2018 <i>Cow population by Sub District and Sex, 2018</i>	160
5.4.2	Populasi Kerbau Menurut Kecamatan dan Jenis Kelamin, 2018 <i>Buffalo population by Sub District and Sex, 2018</i>	161
5.4.3	Populasi Sapi Perah Menurut Kecamatan dan Jenis Kelamin, 2018 <i>Dairy Cow population by Sub District and Sex, 2018</i>	162
5.4.4	Populasi Kuda Menurut Kecamatan dan Jenis Kelamin, 2018 <i>Horse population by Sub District and Sex, 2018</i>	163
5.4.5	Populasi Itik Menurut Kecamatan dan Jenis Kelamin, 2018 <i>Duck Population by Sub District and Sex, 2018</i>	164
5.4.6	Populasi Ayam Buras Menurut Kecamatan dan Jenis Kelamin, 2018 <i>Chicken Population by Sub District and Sex, 2018</i>	165
5.4.7	Populasi Ayam Pedaging Menurut Kecamatan dan Jenis Kelamin, 2018 <i>Broiler Population by Sub District and Sex, 2018</i>	166
5.4.8	Populasi Ayam Petelur Menurut Kecamatan dan Jenis Kelamin, 2018 <i>Leghorn Population by Sub District and Sex, 2018</i>	167
5.4.9	Populasi Domba Menurut Kecamatan dan Jenis Kelamin, 2018 <i>Sheep Population by Sub District and Sex, 2018</i>	168
5.4.10	Populasi Kambing Menurut Kecamatan dan Jenis Kelamin, 2018 <i>Goat Population by Sub District and Sex, 2018</i>	169
5.4.11	Populasi Babi Menurut Kecamatan dan Jenis Kelamin, 2018 <i>Pig Population by Sub District and Sex, 2018</i>	170
5.4.12	Populasi Entok Menurut Kecamatan dan Jenis Kelamin, 2018 <i>"Entok" Population by Sub District and Sex, 2018</i>	171
5.4.13	Populasi Angsa Menurut Kecamatan dan Jenis Kelamin, 2018 <i>Goose Population by Sub District and Sex, 2018</i>	172
5.4.14	Populasi Kelinci Menurut Kecamatan dan Jenis Kelamin, 2018 <i>Rabbit Population by Sub District and Sex, 2018</i>	173
5.4.15	Populasi Burung Puyuh Menurut Kecamatan dan Jenis Kelamin, 2018 <i>Goose Population by Sub District and Sex, 2018</i>	174

5.4.16	Ternak yang Diperdagangkan Menurut Bulan dan Jenisnya, 2018 <i>Goose Population by Sub District and Sex, 2018</i>	175
5.4.17	Ternak yang Dipotong di Rumah Potong Hewan Menurut Bulan dan Jenisnya, 2018 <i>Slaughtered Live Stock at " Rumah Potong Hewan " by Month and Type, 2018</i>	177
5.4.18	Ternak yang Dipotong Diluar Rumah Potong Hewan Menurut Bulan dan Jenisnya, 2018 <i>Slaughtered Live Stock Other " Rumah Potong Hewan " by Month and Type, 2018</i>	178
5.4.19	Produksi Susu Menurut Kecamatan, 2018 <i>Milk Production by Sub District, 2018</i>	179
5.4.20	Produksi Susu Menurut Bulan, 2018 <i>Milk Production by Month, 2018</i>	180
5.5	<b>PERIKANAN/FISHERY</b>	
5.5.1	Luas Area Obyek Perikanan Menurut Kecamatan dan Jenisnya (Ha), 2018 <i>Fishery Object Area by Sub District and Type (Ha), 2018</i>	181
5.5.2	Produksi Ikan Menurut Kecamatan dan Jenisnya (Kw), 2018 <i>Fish Production by Sub District and Type (Kw), 2018</i>	182
5.5.3	Penebaran benih Ikan pada Obyek Perikanan (000) Menurut Kecamatan dan Jenisnya, 2018 <i>Spreading Seed of Fish in Object of Fishery (000) by Sub District and type (Kw), 2018</i>	183
5.5.4	Realisasi Peredaran Ikan Olahan Menurut Jenis dan Harga, 2018 <i>Realization of Rotation Fickle of Fish by Type and Price, 2018</i>	184
5.5.5	Realisasi Peredaran Ikan Konsumsi Segar dan Ikan Asin Menurut Jenis, Volume, dan Harga, 2018 <i>Realization Fresh Fish Consumption and Salty Fish by Type, Volume and Price(Kw), 2018</i>	185
5.5.6	Luas Area Obyek Perikanan Menurut Kecamatan dan Jenisnya (Ha), 2018 <i>Fishery Object Area by Sub District and Type (Ha), 2018</i>	186

## **6. PERTAMBANGAN DAN ENERGI/MINING AND ENERGY**

6.1	<b>LISTRIK, GAS, DAN AIR MINUM/ELECTRICITY, GASS, AND DRINKING WATER</b>	
6.1.1	Pelanggan Listrik PLN dan KVA Tersambung Menurut Jenis, Tarif, dan Cabang/Ranting, 2018 <i>Electrics Customers and Voltage Connected by Type, Price and Branch, 2018</i>	191

6.1.2	KWH Terjual Menurut Cabang/Ranting dan Bulan, 2018 <i>KWH Sold by Branch and Month, 2018</i>	192
6.1.3	Kapasitas dan Produksi Air Minum yang terjual dari PDAM, 2018 <i>Capacity and Production Drink Water Had Sold From PDAM, 2018</i>	194

---

## **7. INDUSTRI MANUFAKTUR/MANUFACTURING INDUSTRY**

7.1	Kelompok Sentra Industri dan Jumlah Unit Usaha Menurut Bidang Usaha, 2017 <i>Group of Industry and Total Unit Effort by Classify of Effort, 2017</i>	199
7.2	Perusahaan Industri dan Tenaga Kerja Menurut Kelompok Usaha, 2018 <i>Factory of Industry and Workers by Effort, 2017</i>	202

---

## **8. PARIWISATA/TOURISM**

8.1	Jumlah Rumah Makan/Restoran Menurut Kecamatan, 2015-2018 <i>Number of Restaurants by Sub District, 2015-2018</i>	207
8.2	Obyek Wisata Menurut Kecamatan dan Jenisnya, 2018 <i>Tourism Place by Sub District and Type, 2018</i>	208
8.3	Pengunjung Pada Obyek Wisata Menurut Kecamatan dan Jenis Obyek Wisata, 2018 <i>Visitors and Tourism Place by Sub District and Type of Tourism Place, 2018</i>	209
8.4	Pendapatan Pada Obyek Wisata Menurut Kecamatan dan Jenis Obyek Wisata, 2018 <i>Found From Tourism Place by Sub District and Type of Tourism Place, 2018</i>	210
8.5	Hotel Melati Menurut Kecamatan, Tempat Tidur, Kamar Yang Tersedia, 2017 <i>Melati Hotel by Sub District, Bed and Room, 2017</i>	211

---

## **9. TRANSPORTASI DAN KOMUNIKASI/TRANSPORTATION AND COMMUNICATIOAN**

9.1	TRANSPORTASI/TRANSPORTATION	
9.1.1	Jumlah Sarana Angkutan (Umum dan Pribadi), 2014-2018 <i>Number of Transportation (General and Private), 2014-2018</i>	217
9.1.2	Kendaraan Bermotor Wajib Uji Menurut Jenisnya, 2018 <i>Carriage Machine Due Test by Type, 2018</i>	218
9.1.3	Kendaraan Bermotor Yang Diuji Menurut Bulan dan jenisnya, 2018 <i>Carriage Machine Who Test by Month and Type, 2018</i>	219



9.1.4	Pendapatan Pengujian dan Izin Trayek per Bulan, 2018 <i>Income From Trial and Designated Route For Publics Transportation Licence by Month, 2018</i>	220
9.1.5	Lalu Lintas Kendaraan Penumpang Umum Menurut Bulan dan Jenisnya, 2018 <i>Traffics of Carriage Publics by Month and Type, 2018</i>	221
9.1.6	Jumlah Muatan Kereta Api Menurut Bulan dan Jenisnya, 2018 <i>Number of Usage Trains by Month and Type, 2018</i>	222
9.1.7	Panjang jalan Menurut Jenis Permukaan, Kondisi Jalan, dan Kelas jalan, 2018 (km) <i>Length of Road by Type of Surface, Condition, and Class, 2018 (km)</i>	223

## **10. HARGA-HARGA/PRICES**

10.1	Rata-rata Harga Eceran 12 Macam Komoditi Menurut Jenis dan Bulan, 2018 <i>Average of Grossir Price 12 comodity by Month and Type, 2018</i>	229
10.2	Laju Inflasi, 2018 <i>Inflation Rate, 2018</i>	231
10.3	Jumlah Pasar, Kios, Los, dan Pedagang Menurut Kecamatan, 2017 <i>Number of Market, Market Stalls, and Trader by Sub District, 2017</i>	233

## **11. SISTM NERACA NASIONAL/PRICES**

11.1	Produk Domestik Regional Bruto Atas Dasar Harga Berlaku Menurut Lapangan Usaha (juta rupiah), 2014-2018 <i>Gross Domestic Regional Bruto at Current Market Prices by Industry (million rupiahs), 2014- 2018</i>	239
11.2	Produk Domestik Regional Bruto Atas Dasar Harga Konstan 2010 Menurut Lapangan Usaha (juta rupiah), 2014-2018 <i>Gross Domestic Regional Bruto at 2010 Constant Market Prices by Industry (million rupiahs), 2014- 2018</i>	240
11.3	Distribusi Persentase Produk Domestik Regional Bruto Atas Dasar Harga Berlaku Menurut Lapangan Usaha, 2014-2018 <i>Percentage Distribution of Gross Domestic Regional Bruto at Current Market Prices by Industry, 2014- 2018</i>	241
11.4	Laju Pertumbuhan Produk Domestik Regional Bruto Atas Dasar Harga Konstan 2010 Menurut Lapangan Usaha (persen), 2014-2018 <i>Growth Rate of Gross Domestic Regional Bruto at 2010 Constant Market Prices by Industry (percent), 2014- 2018</i>	242

11.5	Produk Domestik Regional Bruto Atas Dasar Harga Berlaku Menurut Pengeluaran (miliar rupiah), 2014-2018 <i>Gross Domestic Regional Bruto at Current Market Prices by Type of Expenditure (billion rupiahs), 2014- 2018</i>	243
11.6	Produk Domestik Regional Bruto Atas Dasar Harga Konstan 2010 Menurut Pengeluaran (miliar rupiah), 2014-2018 <i>Gross Domestic Regional Bruto at 2010 Constant Market Prices by Type of Expenditure (billion rupiahs), 2014- 2018</i>	244
11.7	Laju Pertumbuhan PBRB Atas Dasar Harga Konstan (ADHK) 2010 Menurut Pengeluaran (persen), 2014-2018 <i>Growth Rate of Gross Domestic Regional Bruto at 2010 Constant Market Price by Type of Expenditure (percent), 2014- 2018</i>	245
11.8	Distribusi Persentase PBRB Atas Dasar Harga Berlaku (ADHB) Menurut Pengeluaran (persen), 2014-2018 <i>Percentage Distribution of Gross Domestic Regional Bruto at Current Market Price by Type of Expenditure (percent), 2014- 2018</i>	246
<b>12. PERBANDINGAN ANTAR WILAYAH/REGIONAL COMPARISON</b>		
12.1	Jumlah Penduduk Menurut Kabupaten/Kota di Karesidenan Surakarta, 2016-2018 <i>Population by Regency/Municipality in Surakarta Residency, 2016-2018</i>	249
12.2	Produk Domestik Regional Bruto Atas Dasar Harga Berlaku Menurut Kabupaten/Kota di Karesidenan Surakarta (juta rupiah), 2015-2018 <i>Gross Regional Domestic Product at Current Market Prices by Regency/Municipality in Surakarta Residency (million rupiahs), 2015-2018</i>	250
12.3	Produk Domestik Regional Bruto Atas Dasar Harga Konstan 2010 Menurut Kabupaten/Kota di Karesidenan Surakarta (juta rupiah), 2015-2018 <i>Gross Regional Domestic Product at 2010 Constant Market Prices by Regency/Municipality in Surakarta Residency (million rupiahs), 2015-2018</i>	251
12.4	Laju Pertumbuhan Produk Domestik Regional Bruto Atas Dasar Harga Konstan 2010 Menurut Kabupaten/Kota di Karesidenan Surakarta (persen), 2015-2018 <i>Growth Rate of Gross Regional Domestic Product at 2010 Constant Market Prices by Regency/Municipality in Surakarta Residency (percent), 2015-2018</i>	252

12.5	<p>Jumlah Penduduk Miskin Menurut Kabupaten/Kota di Karesidenan Surakarta (ribu), 2016-2018  <i>Number of Poor People by Regency/Municipality in Surakarta Residency (thousand), 2016-2018</i></p>	253
12.6	<p>Persentase Penduduk Miskin Menurut Kabupaten/Kota di Karesidenan Surakarta, 2016-2018  <i>Percentage of Poor People by Regency/Municipality Surakarta Residency, 2016-2018</i></p>	254
12.7	<p>Indeks Pembangunan Manusia Menurut Kabupaten/Kota di Karesidenan Surakarta (ribu), 2015–2018  <i>Human Development Index by Regency/Municipality in Surakarta Residency (thousand), 2015–2018</i></p>	255
12.8	<p>Perkembangan Inflasi Tahun Kalender 35 Kabupaten/Kota di Karesidenan Surakarta Tahun, 2016 – 2018  <i>Yearly Inflation Calender of 35 Regency/ Municipality in Surakarta Residency, 2016–2018</i></p>	256
12.9	<p>Jumlah Penduduk Berumur 15 Tahun Keatas Menurut Kabupaten/Kota dan Jenis Kegiatan Selama Seminggu yang Lalu di KaresidenanSurakarta, 2018  <i>Population Aged 15 Years and Over by Regency/Municipality and Type of Activity During The Previous Week in Surakarta Residency, 2018</i></p>	257

**2018**



**Curah Hujan 0  
terjadi pada  
Bulan Juli dan Agustus**

**Luas Wilayah  
65 556 Km<sup>2</sup>**

**Kecamatan Terluas  
Kecamatan Kemalang  
5 166 Km<sup>2</sup>**

**GEOGRAFI DAN IKLIM  
GEOGRAPHY AND CLIMATE**





**PENJELASAN TEKNIS**

1. Secara astronomis, Kabupaten Klaten terletak antara  $7^{\circ}32'19''$  dan  $7^{\circ}48'33''$  Lintang Selatan dan antara  $110^{\circ}26'14''$  dan  $110^{\circ}47'51''$  Bujur Timur.
2. Berdasarkan posisi geografisnya, Kabupaten Klaten memiliki batas-batas: Utara - Kabupaten Boyolali; Timur - Kabupaten Sukoharjo; Selatan - Kabupaten Gunung Kidul (Provinsi Daerah Istimewa Yogyakarta); Barat - Kabupaten Sleman (Provinsi Daerah Istimewa Yogyakarta).
3. Wilayah Kabupaten Klaten terbagi atas tiga dataran: Utara - Dataran Lereng Gunung Merapi; Timur - Membujur dataran rendah; Selatan - Dataran gunung kapur.
4. Kabupaten Klaten mempunyai luas wilayah sebesar 65 556 Ha. Kecamatan Jatinom merupakan kecamatan dengan persentase wilayah paling luas.

**TECHNICAL NOTES**

1. *Astronomically Klaten Regency is located between  $7^{\circ}32'19''$  dan  $7^{\circ}48'33''$  South Latitude and between  $110^{\circ}26'14''$  dan  $110^{\circ}47'51''$  East Longitude.*
2. *In terms of geographic location, Klaten Regency has boundaries as follow: North – Boyolali Regency; East – Sukoharjo Regency; South - Gunung Kidul Regency (Daerah Istimewa Yogyakarta Province); West - Sleman Regency (Daerah Istimewa Yogyakarta Province).*
3. *Klaten Regency area separated by three lands: North – Merapi Mountain Plain; East – lowland area; South – Slake Lime Mountain Plain.*
4. *Klaten Regency has 65 556 Ha an areas. Jatinom Sub District is sub district which has the widest area.*



## 1.1 KEADAAN GEOGRAFI GEOGRAPHY CONDITION

Tabel 1.1.1 Luas Daerah dan Jumlah Pulau Menurut Kecamatan, 2018  
Table Total Area and Number of Island by Sub District, 2018

Kecamatan <i>Subdistrict</i>	Ibukota Kecamatan <i>Capital of Sub District</i>	Luas (km <sup>2</sup> ) <i>Total Area (square.km)</i>
(1)	(2)	(3)
01 Prambanan	Prambanan	24.43
02 Gantiwarno	Gantiwarno	25.64
03 Wedi	Wedi	24.38
04 Bayat	Bayat	39.43
05 Cawas	Cawas	34.47
06 Trucuk	Trucuk	33.81
07 Kalikotes	Kalikotes	12.98
08 Kebonarum	Kebonarum	9.67
09 Jogonalan	Jogonalan	26.70
10 Manisrenggo	Manisrenggo	26.96
11 Karangnongko	Karangnongko	26.74
12 Ngawen	Ngawen	16.99
13 Ceper	Ceper	24.44
14 Pedan	Pedan	19.17
15 Karangdowo	Karangdowo	29.23
16 Juwiring	Juwiring	29.79
17 Wonosari	Wonosari	31.14
18 Delanggu	Delanggu	18.77
19 Polanharjo	Polanharjo	23.84
20 Karanganom	Karanganom	24.06
21 Tulung	Tulung	32.00
22 Jatinom	Jatinom	35.53
23 Kemalang	Kemalang	51.66
24 Klaten Selatan	Klaten Selatan	14.43
25 Klaten Tengah	Klaten Tengah	8.92
26 Klaten Utara	Klaten Utara	10.38
<b>Kabupaten Klaten</b>		<b>655.56</b>



Lanjutan Tabel/*Continued Table 1.1.1*

Kecamatan <i>Subdistrict</i>	Persentase terhadap Luas Kabupaten <i>Percentage to Regency's Area</i>	Jumlah Pulau <i>Number of Islands</i>
(1)	(4)	(5)
01 Prambanan	3.73	0
02 Gantiwarno	3.91	0
03 Wedi	3.72	0
04 Bayat	6.01	0
05 Cawas	5.26	0
06 Trucuk	5.16	0
07 Kalikotes	1.98	0
08 Kebonarum	1.48	0
09 Jogonalan	4.07	0
10 Manisrenggo	4.11	0
11 Karangnongko	4.08	0
12 Ngawen	2.59	0
13 Ceper	3.73	0
14 Pedan	2.92	0
15 Karangdowo	4.46	0
16 Juwiring	4.54	0
17 Wonosari	4.75	0
18 Delanggu	2.86	0
19 Polanharjo	3.64	0
20 Karanganom	3.67	0
21 Tulung	4.88	0
22 Jatinom	5.42	0
23 Kemalang	7.88	0
24 Klaten Selatan	2.20	0
25 Klaten Tengah	1.36	0
26 Klaten Utara	1.58	0
<b>Kabupaten Klaten</b>	<b>100.00</b>	<b>0</b>

Catatan/*Notes* :Sumber/*Source* : BPS Kabupaten Klaten/*BPS-Statistics of Klaten Regency*

## 1.2 IKLIM

### CLIMATE

Tabel 1.2.1 Banyaknya Curah Hujan Menurut Kecamatan dan Bulan, 2018  
*The Amount of Rainfalls by Sub District and Month, 2018*

Kecamatan Sub District	Stasiun Station	Januari January	Februari February	Maret March	April April	Mei May	Juni June
(1)	(2)	(3)	(4)	(5)	(6)	(7)	(8)
01 Prambanan	Candi Sewu	641	344	328	216	75	28
	Prambanan	608	286	247	169	62	18
	Kemudo	616	314	295	187	62	21
02 Gantiwarno	Gantiwarno	383	138	140	127	70	65
	Tambongan	392	464	146	123	67	65
	Ngelo	628	319	270	164	67	15
03 Wedi	Gempol	343	206	205	212	95	1
	Wedi	335	173	259	220	42	3
04 Bayat	Jombor	297	277	221	151	27	0
05 Cawas	Bawak	379	260	290	212	36	0
	Kalijaran	377	244	305	201	42	0
06 Trucuk	Mlese	381	232	292	197	74	0
	Plangan	432	293	324	225	39	0
	Trucuk	256	219	201	176	47	0
07 Kalikotes	Demangan	761	561	339	183	85	0
08 Kebonarum	Kebonarum	614	432	368	362	38	0
09 Jogonalan	Jogonalan	440	458	364	173	155	19
	Gondang	477	437	163	325	55	114
10 Manisrenggo	Woro	610	483	364	146	42	18
	Genengsari	671	524	458	97	29	22
	Manisrenggo	549	367	271	66	41	26
11 Karangnongko	Karangnongko	436	343	381	151	20	34

Lanjutan Tabel/Continued Table 1.2.1

Kecamatan/ <i>Sub District</i>	Stasiun <i>Station</i>	Januari <i>January</i>	Februari <i>February</i>	Maret <i>March</i>	April <i>April</i>	Mei <i>May</i>	Juni <i>June</i>
(1)	(2)	(3)	(4)	(5)	(6)	(7)	(8)
12 Ngawen	Ngupit	548	340	318	145	116	0
13 Ceper	Ceper PG	325	268	289	82	62	43
14 Pedan	Beji	449	335	213	158	25	23
	Karangdowo	359	388	283	201	44	16
16 Juwiring	Bogem	364	333	306	107	71	49
	Bagor	369	329	302	103	72	45
17 Wonosari	Tegalduwur	470	301	296	151	109	86
	Tirip	475	292	279	125	95	65
	BD Jaban	405	261	256	108	89	65
18 Delanggu	Delanggu PS	394	309	288	94	63	45
	Wantil	427	334	310	109	77	47
19 Polanharjo	Pundung	469	325	157	144	21	19
	Ponggok PG	494	388	199	172	28	24
20 Karanganom	Karanganom	489	349	203	152	43	44
21 Tulung	Satrian	417	418	163	99	26	25
	Cokro Tulung	411	493	260	164	19	49
22 Jatinom	Gedaren	470	346	236	160	41	46
23 Kemalang	Surowono	1 067	504	204	84	44	0
24 Klaten Selatan	Gayamprit	646	511	494	247	40	14
25 Klaten Tengah	Klaten KBB	496	424	465	122	119	25
26 Klaten Utara	Ketandan	371	380	159	94	101	2
	Keposong	415	391	240	116	31	37

Lanjutan Tabel/*Continued Table* 1.2.1

Kecamatan <i>Sub District</i>	Stasiun <i>Station</i>	Juli <i>July</i>	Agustus <i>August</i>	September <i>Septmber</i>	Oktober <i>October</i>	November <i>November</i>	Desember <i>December</i>
(1)	(2)	(9)	(10)	(11)	(12)	(13)	(14)
01 Prambanan	Candi Sewu	0	0	23	0	178	260
	Prambanan	0	0	21	0	139	233
	Kemudo	0	0	23	0	138	238
02 Gantiwarno	Gantiwarno	0	0	16	0	131	178
	Tambongan	0	0	15	0	102	154
	Ngelo	0	0	29	0	112	228
03 Wedi	Gempol	0	0	37	0	135	67
	Wedi	0	0	41	0	138	83
04 Bayat	Jombor	0	0	0	0	93	154
05 Cawas	Bawak	0	0	0	0	82	92
	Kalijaran	0	0	2	0	63	95
06 Trucuk	Mlese	0	0	0	0	128	94
	Plangan	0	0	11	0	90	102
	Trucuk	0	0	0	0	180	87
07 Kalikotes	Demangan	0	0	13	0	87	127
08 Kebonarum	Kebonarum	0	0	40	0	318	322
09 Jogonalan	Jogonalan	0	0	31	0	245	294
	Gondang	0	0	14	0	96	142
10 Manisrenggo	Woro	0	0	27	3	331	131
	Genengsari	0	0	17	0	485	350
	Manisrenggo	0	0	15	0	299	196
11 Karangnongko	Karangnongko	0	0	15	2	213	193

Lanjutan Tabel/Continued Table 1.2.1

Kecamatan Sub District	Stasiun Station	Juli July	Agustus August	September Septmber	Oktober October	November November	Desember December
(1)	(2)	(9)	(10)	(11)	(12)	(13)	(14)
12 Ngawen	Ngupit	0	0	0	0	236	311
13 Ceper	Ceper PG	0	0	2	4	79	103
14 Pedan	Beji	0	0	5	0	165	110
	Karangdowo	0	0	20	0	177	72
16 Juwiring	Bogem	0	0	26	5	96	112
	Bagor	0	0	38	6	100	115
17 Wonosari	Tegalduwur	0	0	38	24	102	137
	Tirip	0	0	41	20	93	133
	BD Jaban	0	0	35	16	84	110
18 Delanggu	Delanggu PS	0	0	27	5	113	128
	Wantil	0	0	29	6	108	128
19 Polanharjo	Pundung	0	0	0	0	133	76
	Pongkok PG	0	0	9	18	96	141
20 Karanganom	Karanganom	0	0	0	17	120	158
21 Tulung	Satrian	0	0	0	8	134	142
	Cokro Tulung	0	0	75	0	149	153
22 Jatinom	Gedaren	0	0	1	18	111	98
23 Kemalang	Surowono	0	0	4	0	113	125
24 Klaten Selatan	Gayamprit	0	0	5	0	269	302
25 Klaten Tengah	Klaten KBB	0	0	0	0	226	230
26 Klaten Utara	Ketandan	0	0	0	0	89	53
	Keposong	0	0	0	10	104	139

Catatan/Notes :

Sumber/Source : DPU Bidang Sumber Daya Air /DPU Water Resources Sector



Kabupaten Klaten terdiri dari:  
26 Kecamatan  
391 Desa, 10 Kelurahan

2018



Jumlah Pegawai Negeri

Laki-laki : 4 267 orang

Perempuan : 5 723 orang

PEMERINTAHAN  
GOVERNMENT



**PENJELASAN TEKNIS**

1. Secara administrasi, Kabupaten Klaten dibagi menjadi 26 kecamatan, 391 desa dan 10 kelurahan.
2. Jumlah anggota DPRD hasil Pemilu 2014 adalah 50 orang, yang terdiri dari 47 laki-laki dan 3 perempuan.
3. Jumlah pegawai negeri selama tahun 2018 adalah sebanyak 9 990 orang. Jumlahnya mengalami penurunan jika dibandingkan dengan tahun 2017 sebesar 764 orang. Tahun 2018, perempuan lebih mendominasi sebanyak 57.29%.
4. Realisasi pendapatan daerah Tahun 2018 adalah sebesar 395 milyar rupiah. Pendapatan terbesar berasal dari pos Lain-lain Pendapatan Asli Daerah yang Sah yaitu sebesar 56.65%.

**TECHNICAL NOTES**

1. *Administratively, Klaten Regency divided into 26 sub districts, 391 villages, and 10 urban villages.*
2. *DPRD members of electoral election 2014 result is 50 persons, consist of 47 male and 3 female.*
3. *The number of goverment employeess in 2018 as many as 9 990 poeplees. Decrease by 764 peoples compared the year before. In this year, female goverment employeess more dominated by 57.29%.*
4. *Regional income of Klaten Regency was 395 billion rupiahs. The biggest income was Income From Regional Profit Effort donated 56.65%.*





## 2.1 WILAYAH ADMINISTRATIF ADMINISTRATIVE AREA

Tabel 2.1.1 Jumlah Kelurahan Menurut Kecamatan, 2018  
Table Number of Sub District by Sub District, 2018

Kecamatan Sub District	2014	2015	2016	2017	2018
(1)	(2)	(3)	(4)	(5)	(6)
01 Prambanan	-	-	-	-	-
02 Gantiwarno	-	-	-	-	-
03 Wedi	-	-	-	-	-
04 Bayat	-	-	-	-	-
05 Cawas	-	-	-	-	-
06 Trucuk	-	-	-	-	-
07 Kalikotes	-	-	-	-	-
08 Kebonarum	-	-	-	-	-
09 Jogonalan	-	-	-	-	-
10 Manisrenggo	-	-	-	-	-
11 Karangnongko	-	-	-	-	-
12 Ngawen	-	-	-	-	-
13 Ceper	-	-	-	-	-
14 Pedan	-	-	-	-	-
15 Karangdowo	-	-	-	-	-
16 Juwiring	-	-	-	-	-
17 Wonosari	-	-	-	-	-
18 Delanggu	-	-	-	-	-
19 Polanharjo	-	-	-	-	-
20 Karanganom	-	-	-	-	-
21 Tulung	-	-	-	-	-
22 Jatinom	1	1	1	1	1
23 Kemalang	-	-	-	-	-
24 Klaten Selatan	1	1	1	1	1
25 Klaten Tengah	6	6	6	6	6
26 Klaten Utara	2	2	2	2	2
<b>Kabupaten Klaten</b>	<b>10</b>	<b>10</b>	<b>10</b>	<b>10</b>	<b>10</b>

Sumber : BPS Kabupaten Klaten

Source : BPS-Statistics of Klaten Regency

GOVERNMENT

Tabel 2.1.2 Jumlah Desa Menurut Kecamatan, 2018  
Table Number of Village by Sub District, 2018

Kecamatan Subdistrict	2014	2015	2016	2017	2018
(1)	(2)	(3)	(4)	(5)	(6)
01 Prambanan	16	16	16	16	16
02 Gantiwarno	16	16	16	16	16
03 Wedi	19	19	19	19	19
04 Bayat	18	18	18	18	18
05 Cawas	20	20	20	20	20
06 Trucuk	18	18	18	18	18
07 Kalikotes	7	7	7	7	7
08 Kebonarum	7	7	7	7	7
09 Jogonalan	18	18	18	18	18
10 Manisrenggo	16	16	16	16	16
11 Karangnongko	14	14	14	14	14
12 Ngawen	13	13	13	13	13
13 Cepher	18	18	18	18	18
14 Pedan	14	14	14	14	14
15 Karangdowo	19	19	19	19	19
16 Juwiring	19	19	19	19	19
17 Wonosari	18	18	18	18	18
18 Delanggu	16	16	16	16	16
19 Polanharjo	18	18	18	18	18
20 Karanganom	19	19	19	19	19
21 Tulung	18	18	18	18	18
22 Jatinom	17	17	17	17	17
23 Kemalang	13	13	13	13	13
24 Klaten Selatan	11	11	11	11	11
25 Klaten Tengah	3	3	3	3	3
26 Klaten Utara	6	6	6	6	6
<b>Kabupaten Klaten</b>	<b>391</b>	<b>391</b>	<b>391</b>	<b>391</b>	<b>391</b>

Sumber : BPS Kabupaten Klaten

Source : BPS-Statistics of Klaten Regency

## 2.2 PEMILIHAN UMUM GENERAL ELECTION

Tabel 2.2.1 Anggota DPRD Hasil Pemilu 2014 Fraksi dan Jenis Kelamin, 2018  
Table 2.2.1 *DPRD Members of Electoral Election 2014 Result by Fraction and Sex, 2018*

Nama Fraksi <i>Fraction</i>	Jenis Kelamin/ <i>Sex</i>		
	Laki-laki <i>Male</i>	Perempuan <i>Female</i>	Jumlah <i>Total</i>
(1)	(2)	(3)	(4)
PDI-P	15	2	17
Partai Amanat Nasional (PAN)	4	1	5
Golongan Karya (GOLKAR)	8	-	8
Partai Keadilan Sosial (PKS)	5	-	5
Gerakan Indonesia Raya (GERINDRA)	7	-	7
Pembangunan Hati Nurani (PHN)	4	-	4
Kebangkitan Nasional (PN)	4	-	4
<b>Kabupaten Klaten</b>	<b>47</b>	<b>3</b>	<b>50</b>

Sumber : Sekretariat DPRD Kabupaten Klaten

Source : *Secretariat DPRD of Klaten Regency*

## 2.3 SUMBER DAYA MANUSIA HUMAN RESOURCES

**Tabel** 2.3.1 Jumlah Pegawai Negeri Sipil Menurut Jabatan dan Jenis Kelamin, 2017 dan 2018  
**Table** 2.3.1 *Number of Civil Servant by Occupation and Sex, 2017 and 2018*

Kecamatan Sub District	2017			2018		
	Laki-laki Male	Perempuan Female	Jumlah Total	Laki-laki Male	Perempuan Female	Jumlah Total
(1)	(2)	(3)	(4)	(5)	(6)	(7)
<b>Fungsional Tertentu</b> <i>Specific Functional</i>	2 395	4 760	7 155	2 303	4 660	6 963
<b>Fungsional Umum</b> <i>General Functional</i>	1 777	1 100	2 877	1 522	857	2 379
<b>Struktural/Structural</b>	494	228	722	442	206	648
<b>Eselon V/5<sup>th</sup> Echelon</b>	23	19	42	-	-	-
<b>Eselon IV/4<sup>th</sup> Echelon</b>	340	186	526	293	177	470
<b>Eselon III/3<sup>rd</sup> Echelon</b>	111	22	133	124	27	151
<b>Eselon II/2<sup>nd</sup> Echelon</b>	20	1	21	25	2	27
<b>Eselon I/1<sup>st</sup> Echelon</b>	-	-	-	-	-	-
<b>Jumlah/Total</b>	<b>4 666</b>	<b>6 088</b>	<b>10 754</b>	<b>4 267</b>	<b>5 723</b>	<b>9 990</b>

Sumber : Badan Kepegawaian, Pendidikan, dan Pelatihan Kabupaten Klaten

Source : *Civil Servant, Education, and Training of Klaten Regency*

**Tabel** 2.3.2 Jumlah Pegawai Negeri Sipil Menurut Tingkat Pendidikan dan Jenis Kelamin, 2017 dan 2018  
**Table** 2.3.2 *Number of Civil Servant by Education and Sex, 2017 and 2018*

Kecamatan <i>Subdistrict</i>	2017			2018		
	Laki-laki <i>Male</i>	Perempuan <i>Female</i>	Jumlah <i>Total</i>	Laki-laki <i>Male</i>	Perempuan <i>Female</i>	Jumlah <i>Total</i>
(1)	(2)	(3)	(4)	(5)	(6)	(7)
Sampai dengan SD <i>Up to Primary School</i>	87	1	88	69	2	71
SLTP/Sederajat <i>Vocational Junior High School</i>	244	17	261	215	10	225
SMA/Sederajat <i>General/Vocational Senior High School</i>	1 234	1 133	2 367	1 019	717	1 736
Diploma I, II/Akta I,II <i>Diploma I, II/Akta I,II</i>	618	1 109	1 727	322	457	779
Diploma III/Akta III/Sarjana Muda <i>Diploma III/Akta III/Bachelor</i>	295	792	1 087	158	576	734
Tingka Sarjana/Doktor/Ph.D <i>University Graduates</i>	2 188	3 036	5 224	2 484	3 961	6 445
<b>Kabupaten Klaten</b>	<b>4 666</b>	<b>6 088</b>	<b>10 754</b>	<b>4 267</b>	<b>5 723</b>	<b>9 990</b>

Sumber : Badan Kepegawaian, Pendidikan, dan Pelatihan Kabupaten Klaten  
 Source : *Civil Servant, Education, and Training of Klaten Regency*

GOVERNMENT

**Tabel** 2.3.3 Jumlah Pegawai Negeri Sipil Menurut Tingkat Kepangkatan dan Jenis Kelamin, 2017 dan 2018  
*Table* 2.3.3 *Number of Civil Servant by Hierarchy and Sex, 2017 and 2018*

	Kecamatan <i>Subdistrict</i>	2017			2018		
		Laki-laki <i>Male</i>	Perempuan <i>Female</i>	Jumlah <i>Total</i>	Laki-laki <i>Male</i>	Perempuan <i>Female</i>	Jumlah <i>Total</i>
	(1)	(2)	(3)	(4)	(5)	(6)	(7)
1.	I/A (Juru Muda)	1	-	1	-	-	-
2.	I/B (Juru Muda Tingkat I)	2	-	2	2	-	2
3.	I/C (Juru)	143	2	145	70	1	71
4.	I/D (Juru Tingkat I)	30	-	30	96	-	96
	<b>Golongan I/Range I</b>	176	2	178	168	1	169
5.	II/A (Pengatur Muda)	282	86	368	167	34	201
6.	II/B (Pengatur Muda Tingkat I)	289	70	259	339	83	422
7.	II/C (Pengatur)	267	248	515	259	257	516
8.	II/D (Pengatur Tingkat I)	102	255	357	89	236	325
	<b>Golongan II/Range II</b>	940	659	1 599	854	610	1 464
9.	III/A (Penata Muda)	337	972	1 309	296	871	1 167
10.	III/B (Penata Muda Tingkat I)	568	775	1 343	537	827	1 364
11.	III/C (Penata)	318	509	827	293	474	767
12.	III/D (Penata Tingkat I)	434	586	1 020	422	608	1 030
	<b>Golongan III/Range III</b>	1 657	2 842	4 499	1 548	2 780	4 328
13.	IV/A (Pembina)	1 632	2 305	3 937	1 413	1 985	3 398
14.	IV/B (Pembina Tingkat I)	231	266	497	245	328	573
15.	IV/C (Pembina Utama Muda)	28	14	42	35	17	52
16.	III/D (Pembina Utama Madya)	2	-	2	4	2	6
17.	III/E (Pembina Utama)	-	-	-	-	-	-
	<b>Golongan IV/Range IV</b>	1 893	2 585	4 478	1 697	2 332	4 029
	<b>Kabupaten Klaten</b>	4 666	6 088	10 754	4 267	5 723	9 990

Sumber : Badan Kepegawaian, Pendidikan, dan Pelatihan Kabupaten Klaten  
Source : *Civil Servant, Education, and Training of Klaten Regency*

Tabel 2.3.4 Tim Penggerak PKK dan Tingkat Kepengurusan Menurut Kecamatan  
 Table 2018  
 PKK Team and Coordinators Level by Sub District, 2018

Kecamatan/Sub District	Team Penggerak Activator Team		Kepengurusan Management Handling	
	Tingkat Desa Village Level	Tingkat Kecamatan Sub District Level	Tingkat Desa Village Level	Tingkat Kecamatan Sub District Level
(1)	(2)	(3)	(4)	(5)
01 Prambanan	16	1	445	35
02 Gantiwarno	16	1	420	30
03 Wedi	19	1	631	28
04 Bayat	18	1	526	23
05 Cawas	20	1	521	31
06 Trucuk	18	1	599	24
07 Kalikotes	7	1	266	31
08 Kebonarum	7	1	193	24
09 Jogonalan	18	1	422	26
10 Manisrenggo	16	1	376	24
11 Karangnongko	14	1	382	31
12 Ngawen	13	1	380	28
13 Ceper	18	1	463	28
14 Pedan	14	1	362	25
15 Karangdowo	19	1	461	26
16 Juwiring	19	1	451	24
17 Wonosari	18	1	460	25
18 Delanggu	16	1	534	27
19 Polanharjo	18	1	479	29
20 Karanganom	19	1	530	30
21 Tulung	18	1	430	24
22 Jatinom	19	1	472	23
23 Kemalang	13	1	307	25
24 Klaten Selatan	11	1	310	26
25 Klaten Tengah	9	1	317	29
26 Klaten Utara	8	1	323	29
<b>Kabupaten Klaten</b>	<b>401</b>	<b>26</b>	<b>11 060</b>	<b>705</b>

Sumber : Sekretariat Tim Penggerak PKK Kabupaten Klaten

Source : PPK Secretary of Klaten Regency



GOVERNMENT

**2.4 KEUANGAN DAERAH  
GOVERNMENT FINANCE**

Tabel 2.4.1 Target dan Realisasi Pendapatan dari Pos Pajak Daerah, 2018  
Table Target and Realization Income From Regency Tax, 2018

	Jenis Pajak <i>Type of Tax</i>	Target <i>Target</i>	Realisasi <i>Realization</i>	Persentase <i>Percentage</i>
	(1)	(2)	(3)	(4)
001	Pajak Hotel	1 050 000 000	1 114 743 863	106.17
002	Pajak Restoran	4 500 000 000	5 435 763 295	120.79
003	Pajak Hiburan	950 000 000	954 219 658	100.44
004	Pajak Reklame	3 500 000 000	4 243 975 090	121.26
005	Pajak Penerangan Jalan	39 000 000 000	42 033 201 933	107.78
006	Pajak Parkir	1 050 000 000	1 165 539 594	111.00
007	Pajak Air Bawah Tanah	1 300 000 000	1 779 267 765	136.87
008	Pajak Sarang Burung Walet	0	0	0
009	Pajak Mineral Bukan Logam dan Batuan	14 951 500 000	8 851 195 750	59.20
010	Pajak Bumi dan Bangunan Perdesaan dan Perkotaan	26 000 000 000	26 909 314 060	103.50
011	Pajak Bea Perolehan Hak Atas Tanah dan Bangunan	23 000 000 000	23 284 687 519	101.24
<b>Kabupaten Klaten</b>		115 301 500 000	115 771 908 527	100.41

Sumber : Dinas Pendapatan, Pengelolaan Keuangan & Aset Daerah Kabupaten Klaten  
Source : Revenue, Finance, and Assets Management Service of Klaten Regency

Tabel 2.4.2 Target dan Realisasi Pendapatan dari Pos Retribusi, 2018  
 Table Target and Realization Income From Retribution, 2018

Jenis Pajak Type of Tax	Target Target	Realisasi/Realiza tion	Persentase Percentage
(1)	(2)	(3)	(4)
<b>I RETRIBUSI JASA UMUM</b>	6 734 345 314	6 996 912 082	103.90
001 Retribusi Pelayanan Kesehatan-Pusekesman	267 600 000	269 353 000	100.66
002 Retribusi Pelayanan Persampahan dan Kebersihan	406 563 000	570 876 850	140.42
003 Retribusi Sewa Tempat Pemakaman atau Pembakaran/Pengabuan Mayat	5 785 000	7 350 000	127.05
004 Retribusi Pelayanan Parkir di Tepi Jalan Umum	1 436 320 000	1 448 018 000	100.81
005 Retribusi Pelayanan Pasar-Pelataran	536 220 000	542 247 000	101.21
006 Retribusi Pelayanan Pasar-Los	3 004 461 314	3 176 520 722	105.73
007 Retribusi Pelayanan Pasar-Kios	83 420 000	83 704 000	100.34
008 Retribusi PKB-Mobil Barang/Beban-Truk	981 250 000	885 922 510	90.29
009 Retribusi Pelayanan Pemeriksaan dan/atau Pengujian Alat Pemadam Kebakaran	12 726 000	12 920 000	101.52
010 Pemanfaatan Ruang untuk Menara Telekomunikasi	0	0	0
<b>II RETRIBUSI JASA USAHA</b>	3 997 348 686	3 729 363 890	93.30
001 Retribusi Pemakaian Kekayaan Daerah-Penyewaan Tanah dan Bangunan	741 971 000	1 157 031 198	155.94
002 Retribusi Pemakaian Kekayaan Daerah-Kendaraan Bermotor	0	0	0
003 Retribusi Pasar Grosir/Pertokoan	672 667 686	677 435 192	100.71
004 Retribusi Terminal-Tempat Parkir untuk Kendaraan Penumpang dan Bis Umum	60 000 000	57 512 500	95.85
005 Retribusi Pemeriksaan Kesehatan Hewan Sebelum Dipotong	54 692 000	61 212 000	111.92
006 Retribusi Tempat Pariwisata	2 295 350 000	1 652 683 000	72.00
007 Retribusi Penjualan Produksi Usaha Daerah	126 200 000	68 590 000	54.35
008 Retribusi Penyediaan dan/atau Penyedotan Kakus	38 468 000	46 900 000	121.92
<b>III RETRIBUSI PERIJINAN TERTENTU</b>	2 553 960 000	2 304 126 682	90.22
001 Retribusi Izin Mendirikan Bangunan	2 000 000 000	1 660 014 482	83.00
002 Retribusi Izin Gangguan Tempat Usaha/Kegiatan Kepada Orang Pribadi	251 960 000	251 960 000	100.00
003 Retribusi Pemberian Izin Trayek Kepada Badan	2 000 000	1 445 000	72.25
004 Pemberian Perpanjangan IMTA Kepada Pemberi Kerja Asing-LRA	300 000 000	390 707 200	130.23
<b>Kabupaten Klaten</b>	<b>13 285 654 000</b>	<b>13 030 402 654</b>	<b>98.08</b>

Sumber : Dinas Pendapatan, Pengelolaan Keuangan & Aset Daerah Kabupaten Klaten  
 Source : Revenue, Finance, and Assets Management Service of Klaten Regency

GOVERNMENT

Tabel 2.4.3 Target dan Realisasi Pendapatan dari Pos Bagian Laba BUMD, 2018  
 Table Target and Realization Income From Regional Profit Effort, 2018

	Jenis Pajak <i>Type of Tax</i>	Target <i>Target</i>	Realisasi <i>Realization</i>	Persentase <i>Percentage</i>
	(1)	(2)	(3)	(4)
01	Perusahaan Daerah Air Minum	2 674 609 000	2 709 519 000	101.31
02	Perusahaan Daerah Bank Klaten	2 003 483 000	2 239 868 500	111.80
03	BKK	214 907 000	225 741 308	105.04
04	Bank Jateng	11 908 000 000	17 636 018 822	148.10
	<b>Kabupaten Klaten</b>	<b>16 800 999 000</b>	<b>22 811 147 630</b>	<b>135.77</b>

Sumber : Dinas Pendapatan, Pengelolaan Keuangan & Aset Daerah Kabupaten Klaten  
 Source : Revenue, Finance, and Assets Management Service of Klaten Regency

Tabel 2.4.4 Banyaknya PADS, 2018  
Table Number of PADS, 2018

Jenis Pajak Type of Tax	Target Target Rp	Realisasi Realization Rp	Persentase Percentage %
(1)	(2)	(3)	(4)
01 Pajak Daerah	115 301 500 000	115 771 908 527	100.41
02 Retribusi Daerah	13 285 654	13 030 402 654	98.08
03 Pengelolaan Kekayaan Daerah yang Dipisahkan	16 800 999 000	22 811 147 630	135.77
04 Lain-lain PAD yang Sah	228 382 280 500	244 270 785 324	106.96
<b>Jumlah/Total</b>	<b>373 770 433 500</b>	<b>395 884 244 135</b>	<b>105 92</b>

Sumber : Dinas Pendapatan, Pengelolaan Keuangan & Aset Daerah Kabupaten Klaten  
Source : Revenue, Finance, and Assets Management Service of Klaten Regency



**2018**



Laki-laki  
574 824 orang

Perempuan  
596 587 orang



Kecamatan Trucuk  
penduduk **TERBANYAK**  
sebesar 6.08%

**PENDUDUK**  
**POPULATION**

**3**



**PENJELASAN TEKNIS**

1. Sumber utama data kependudukan adalah sensus penduduk yang dilaksanakan setiap 10 (sepuluh) tahun sekali. Sensus penduduk telah dilaksanakan sebanyak 6 (enam) kali sejak Indonesia merdeka, yaitu tahun 1961, 1971, 1980, 1990, 2000, dan 2010.

Dalam sesus penduduk, pencacahan dilakukan terhadap seluruh penduduk yang berdomisili di wilayah teritorial Indonesia termasuk warga negara asing kecuali anggota korps diplomatic negara sahabat beserta keluarganya.

Untuk tahun yang tidak dilaksanakan sensus penduduk, data kependudukan diperoleh dari hasil proyeksi penduduk. Proyeksi penduduk merupakan suatu perhitungan ilmiah yang didasarkan pada asumsi dari komponen-komponen perubahan penduduk, yaitu kelahiran, kematian, dan migrasi. Proyeksi penduduk Indonesia 2010-2035 menggunakan data dasar penduduk hasil SP2010

2. Penduduk Indonesia adalah semua orang yang berdomisili di wilayah teritorial Indonesia selama 6 bulan atau lebih dan atau mereka yang berdomisili kurang dari 6 bulan tetapi bertujuan menetap.

**TECHNICAL NOTES**

1. *The main sources of demographic data is population census, which is conducted every ten years. Population Census has been conducted six times since Indonesia’s independence: 1961, 1971, 1980, 1990, 2000, and 2010.*

*The population census enumerates all residents who domicile in the entire territory of Indonesia including foreign citizens except the diplomatic corps members anda their families.*

*For the periods where the population census is not conducted, population projection is done to estimate population during those years. The population projection is an estimate based on the demographic components, such a birth, death, and migration. Indonesia’s 2010-2035 populatin projection used the 2010 Population Census as the base population.*

2. *The population of Indonesia are all residents of the entire territory of Indonesia who have stayed for six months or longer, and those who intended to stay more than six months even though their length of stay is less than six months.*



## POPULATION AND EMPLOYMENT

Penduduk Kabupaten Klaten tahun 2018 sebesar 1 171 411 jiwa. Mengalami kenaikan sebesar 0.35 dibanding tahun 2017. Kecamatan Trucuk merupakan kecamatan dengan penduduk terbanyak.

3. Kepadatan penduduk adalah banyaknya penduduk per kilometer persegi. Kepadatan penduduk Kabupaten Klaten adalah 1 781 jiwa per kilometer. Kecamatan yang paling padat penduduknya adalah Kecamatan Klaten Utara .
4. Ratio jenis kelamin adalah perbandingan penduduk laki-laki dengan banyaknya penduduk perempuan pada suatu daerah dan waktu tertentu. Biasanya dinyatakan dengan banyaknya penduduk laki-laki untuk 100 penduduk perempuan. Ratio jenis kelamin Kabupaten Klaten sebesar 96.36.

*In 2018, the populations of Klaten Regency was 1 171 411 persons. Incerase 0.35 than 2017. Trucuk Sub District has the most population.*

3. *Population density is the number of inhabitants per square kilometer. Population density of Klaten Regensy is 1 781 persons per square kilometer. Klaten Utara Sub District which the most population density.*
4. *Sex ratio is ratio of males population to females population in a given area and time, usually expressed as the number of males for every 100 females. Sex ratio of Klaten Regency is 96.36.*

### 3.1 PENDUDUK POPULATION

**Tabel** 3.1.1 Penduduk, Laju Pertumbuhan Penduduk, Distribusi Persentase Penduduk, Kepadatan Penduduk, Rasio Jenis Kelamin Penduduk Menurut Kecamatan, 2016-2018  
*Table* 3.1.1 *Population, Population Growth Rate, Percentage Distribution of Population, Population Density, and Population Sex Ratio by Sub District, 2016-2018*

Kecamatan Sub District	Penduduk (Jiwa)			Laju Pertumbuhan Penduduk Per Tahun Annual Population Growth Rate (%)	
	2016	2017	2018	2016-2017	2017-2018
(1)	(2)	(3)	(4)	(5)	(6)
01 Prambanan	49 533	50 034	50 531	1.01	0.99
02 Gantiwarno	34 565	34 661	34 749	0.28	0.25
03 Wedi	47 509	47 631	47 747	0.26	0.24
04 Bayat	53 515	53 578	53 635	0.12	0.11
05 Cawas	50 605	50 666	50 724	0.12	0.11
06 Trucuk	70 831	71 058	71 258	0.32	0.28
07 Kalikotes	33 702	33 893	34 085	0.57	0.57
08 Kebonarum	17 907	17 924	17 946	0.09	0.12
09 Jogonalan	54 603	54 861	55 110	0.47	0.45
10 Manisrenggo	39 884	40 132	40 376	0.62	0.61
11 Karangnongko	32 615	32 657	32 693	0.13	0.11
12 Ngawen	40 606	40 666	40 725	0.15	0.15
13 Ceper	58 816	58 891	58 952	0.13	0.10
14 Pedan	42 798	42 851	42 898	0.12	0.11
15 Karangdowo	38 699	38 751	38 792	0.13	0.11
16 Juwiring	53 883	53 951	54 007	0.13	0.10
17 Wonosari	58 720	58 955	59 179	0.40	0.38
18 Delanggu	39 649	39 724	39 793	0.19	0.17
19 Polanharjo	36 609	36 658	36 697	0.13	0.11
20 Karanganom	40 924	40 976	41 020	0.13	0.11
21 Tulung	45 652	45 710	45 759	0.13	0.11
22 Jatinom	54 472	54 781	55 085	0.57	0.55
23 Kemalang	36 086	36 394	36 704	0.85	0.85
24 Klaten Selatan	43 964	44 475	44 983	1.16	1.14
25 Klaten Tengah	40 106	40 153	40 195	0.12	0.10
26 Klaten Utara	46 965	47 370	47 768	0.86	0.84
<b>Kabupaten Klaten</b>	<b>1 163 218</b>	<b>1 167 401</b>	<b>1 171 411</b>	<b>0.36</b>	<b>0.35</b>

Lanjutan Tabel/Continued Table 3.1.1

Kecamatan Sub District	Persentase Penduduk Percentage of Total Population		Kepadatan Penduduk per km <sup>2</sup> Population Density per sq.km	
	2017	2018	2017	2018
(1)	(7)	(8)	(9)	(10)
01 Prambanan	4.29	4.31	2 048	2 028
02 Gantiwarno	2.97	2.97	1 352	1 355
03 Wedi	4.08	4.08	1 954	1 958
04 Bayat	4.59	4.58	1 359	1 360
05 Cawas	4.34	4.33	1 470	1 472
06 Trucuk	6.09	6.08	2 102	2 108
07 Kalikotes	2.90	2.91	2 611	2 626
08 Kebonarum	1.54	1.53	1 854	1 856
09 Jogonalan	4.70	4.70	2 055	2 064
10 Manisrenggo	3.44	3.45	1 489	1 498
11 Karangnongko	2.80	2.79	1 221	1 223
12 Ngawen	3.48	3.48	2 394	2 397
13 Ceper	5.04	5.03	2 410	2 412
14 Pedan	3.67	3.66	2 235	2 238
15 Karangdowo	3.32	3.31	1 326	1 327
16 Juwiring	4.62	4.61	1 811	1 813
17 Wonosari	5.05	5.05	1 893	1 900
18 Delanggu	3.40	3.40	2 116	2 120
19 Polanharjo	3.14	3.13	1 538	1 539
20 Karanganom	3.51	3.50	1 703	1 705
21 Tulung	3.92	3.91	1 428	1 430
22 Jatinom	4.69	4.70	1 542	1 550
23 Kemalang	3.12	3.13	704	710
24 Klaten Selatan	3.81	3.84	3 082	3 117
25 Klaten Tengah	3.44	3.43	4 501	4 506
26 Klaten Utara	4.06	4.08	4 564	4 602
<b>Kabupaten Klaten</b>	<b>100.00</b>	<b>100.00</b>	<b>1 781</b>	<b>1 787</b>

Lanjutan Tabel/*Continued Table* 3.1.1

Kecamatan <i>Sub District</i>	Rasio Jenis Kelamin/ <i>Population Sex Ratio</i>	
	2017	2018
(1)	(11)	(12)
01 Prambanan	96.89	96.90
02 Gantiwarno	96.40	96.40
03 Wedi	94.60	94.59
04 Bayat	95.26	95.24
05 Cawas	93.71	93.71
06 Trucuk	97.95	97.94
07 Kalikotes	96.72	96.68
08 Kebonarum	94.26	94.22
09 Jogonalan	97.70	97.68
10 Manisrenggo	95.16	95.13
11 Karangnongko	95.63	95.60
12 Ngawen	98.47	98.46
13 Ceper	98.09	98.08
14 Pedan	97.18	97.18
15 Karangdowo	95.38	95.36
16 Juwiring	95.44	95.44
17 Wonosari	96.91	96.89
18 Delanggu	95.51	95.50
19 Polanharjo	95.02	95.00
20 Karanganom	95.33	95.31
21 Tulung	96.40	96.38
22 Jatinom	97.28	97.27
23 Kemalang	98.39	98.36
24 Klaten Selatan	97.80	97.77
25 Klaten Tengah	93.91	93.90
26 Klaten Utara	97.25	97.26
<b>Kabupaten Klaten</b>	<b>96.36</b>	<b>96.35</b>

Sumber : BPS Kabupaten Klaten

Source : BPS-Statistics of Klaten Regency

POPULATION AND EMPLOYMENT

Tabel 3.1.2 Jumlah Penduduk Menurut Kecamatan dan Jenis Kelamin, 2018  
Table Population by Sub District and Sex, 2018

Kecamatan Sub District	Laki-laki Male	Perempuan Female	Jumlah Total
(1)	(2)	(3)	(4)
01 Prambanan	23 868	25 663	50 531
02 Gantiwarno	17 056	17 693	34 749
03 Wedi	23 210	24 537	47 747
04 Bayat	26 164	27 471	53 635
05 Cawas	24 538	26 186	50 724
06 Trucuk	35 258	36 000	71 258
07 Kalikotes	16 755	17 330	34 085
08 Kebonarum	8 706	9 240	17 946
09 Jogonalan	27 231	27 879	55 110
10 Manisrenggo	19 684	20 692	40 376
11 Karangnongko	15 979	16 714	32 693
12 Ngawen	20 205	20 520	40 725
13 Cepher	29 191	29 761	58 952
14 Pedan	21 142	21 756	42 898
15 Karangdowo	18 935	19 857	38 792
16 Juwiring	26 373	27 634	54 007
17 Wonosari	29 122	30 057	59 179
18 Delanggu	19 439	20 354	39 793
19 Polanharjo	17 878	18 819	36 697
20 Karanganom	20 018	21 022	41 020
21 Tulung	22 458	23 31	45 759
22 Jatinom	27 161	27 924	55 085
23 Kemalang	18 200	18 504	36 704
24 Klaten Selatan	22 238	22 745	44 983
25 Klaten Tengah	19 465	20 730	40 195
26 Klaten Utara	23 550	24 218	47 768
<b>Kabupaten Klaten</b>	<b>574 824</b>	<b>596 587</b>	<b>1 171 411</b>

Sumber : BPS Kabupaten Klaten

Source : BPS-Statistics of Klaten Regency

Tabel 3.1.3 Jumlah Penduduk Menurut Kecamatan, Dewasa dan Anak, dan Jenis Kelamin, 2018  
 Table Population by Sub District, Adult and Children, and Sex, 2018

Kecamatan Sub District	Dewasa 15+/Adult			Anak (0-14)/Children		
	Laki-laki Male	Perempuan Female	Jumlah Total	Laki-laki Male	Perempuan Female	Jumlah Total
(1)	(2)	(3)	(4)	(5)	(6)	(7)
01 Prambanan	19 190	20 343	39 533	5 678	5 320	10 998
02 Gantiwarno	13 337	14 280	27 617	3 719	3 413	7 132
03 Wedi	18 080	19 646	37 726	5 130	4 891	10 021
04 Bayat	20 143	21 814	41 957	6 021	5 657	11 678
05 Cawas	19 447	21 401	40 848	5 091	4 785	9 876
06 Trucuk	27 146	28 570	55 716	8 112	7 430	15 542
07 Kalikotes	12 824	13 536	26 360	3 931	3 794	7 725
08 Kebonarum	6 830	7 423	14 253	1 876	1 817	3 693
09 Jogonalan	20 931	22 189	43 210	6 300	5 690	11 990
10 Manisrenggo	15 328	16 408	31 736	4 356	4 284	8 640
11 Karangnongko	14 452	13 551	26 003	3 527	3 163	6 690
12 Ngawen	15 643	16 282	31 925	4 562	4 238	8 800
13 Cepher	22 585	23 596	46 181	6 606	6 165	12 771
14 Pedan	16 538	17 408	33 946	4 604	4 348	8 952
15 Karangdowo	15 054	16 164	31 218	3 881	3 693	7 574
16 Juwiring	20 278	21 884	42 162	6 095	5 750	11 845
17 Wonosari	22 542	23 901	46 443	6 580	6 156	12 736
18 Delanggu	15 122	16 375	31 497	4 317	3 979	8 296
19 Polanharjo	13 898	15 172	29 070	3 980	3 647	7 627
20 Karanganom	15 678	16 895	32 573	4 340	4 107	8 447
21 Tulung	17 519	18 609	36 128	3 939	4 692	8 631
22 Jatinom	21 261	22 117	43 378	5 900	5 807	11 707
23 Kemalang	14 091	14 627	28 718	4 109	3 877	7 986
24 Klaten Selatan	17 072	17 840	34 912	5 166	4 905	10 071
25 Klaten Tengah	15 110	16 619	31 729	4 355	4 111	8 466
26 Klaten Utara	18 096	19 137	37 233	5 454	5 081	10 535
<b>Kabupaten Klaten</b>	<b>446 195</b>	<b>435 787</b>	<b>921 982</b>	<b>128 629</b>	<b>120 800</b>	<b>249 429</b>

Sumber : BPS Kabupaten Klaten

Source : BPS-Statistics of Klaten Regency

POPULATION AND EMPLOYMENT

Tabel 3.1.4 Jumlah Penduduk Menurut Kelompok Umur dan Jenis Kelamin, 2018  
 Table Population by Age Group and Sex, 2018

Kecamatan Sub District	Laki-laki Male	Perempuan Female	Jumlah Total
(1)	(2)	(3)	(4)
0-4	42 780	40 801	83 581
5-9	43 788	40 679	84 467
10-14	42 061	39 320	81 381
15-19	43 764	41 505	85 269
20-24	41 959	39 199	81 158
25-29	39 852	38 419	78 244
30-34	39 594	38 441	76 269
35-39	41 482	42 057	81 651
40-44	39 801	43 925	85 407
45-49	37 897	44 265	84 066
50-54	34 842	42 625	80 522
55-59	28 903	39 540	74 382
60-64	22 441	31 994	60 897
65+	60 300	73 817	134 177
<b>Kabupaten Klaten</b>	<b>559 464</b>	<b>596 587</b>	<b>1 171 411</b>

Sumber : BPS Kabupaten Klaten

Source : BPS-Statistics of Klaten Regency

**3.2 KETENAGAKERJAAN  
EMPLOYMENT**

**Tabel** 3.2.1 Pencari Kerja Menurut Bulan, Penempatan, dan Jenis Kelamin , 2017  
**Table** Number of Registered Job Applicant and Their Placement by sex, 2017

Kecamatan Sub District	Belum Ditempatkan Bulan Lalu <i>Not Placement Passed Month</i>		Terdaftar Bulan Ini <i>List of This Month</i>		Ditemptakan Bulan Ini <i>Placement This Month</i>	
	Laki- laki <i>Male</i>	Perempu- an <i>Female</i>	Laki- laki <i>Male</i>	Perempuan <i>Female</i>	Laki- laki <i>Male</i>	Perempuan <i>Female</i>
(1)	(2)	(3)	(4)	(5)	(6)	(7)
<b>Januari/January</b>	9 050	3 394	362	272	11	93
<b>Februari/February</b>	9 012	3 260	201	114	53	193
<b>Maret/March</b>	8 491	2 638	129	180	10	82
<b>April/April</b>	8 519	2 670	235	157	72	313
<b>Mei/May</b>	8 491	2 384	455	409	71	86
<b>Juni/June</b>	8 356	2 561	282	201	3	115
<b>Juli/July</b>	8 212	2 509	1 144	919	72	118
<b>Agustus/August</b>	8 484	3 110	707	519	77	99
<b>September/September</b>	8 480	3 280	557	477	1	157
<b>Oktober/October</b>	8 389	3 301	471	430	94	43
<b>November/November</b>	8 512	3 498	334	308	36	74
<b>Desember/December</b>	8 364	3 475	232	244	30	169
<b>Kabupaten Klaten</b>	<b>9 050</b>	<b>3 394</b>	5 109	4 230	530	1 542



POPULATION AND EMPLOYMENT

Lanjutan Tabel/Continued Table 3.2.1

Kecamatan Sub District	Dihapuskan Bulan Ini <i>Eliminated This Month</i>		Belum Ditempatkan Bulan Ini <i>Not Placement of This Month</i>	
	Laki-laki <i>Male</i>	Perempuan <i>Female</i>	Laki-laki <i>Male</i>	Perempuan <i>Female</i>
(1)	(8)	(9)	(10)	(11)
<b>Januari/January</b>	389	313	9 012	3 260
<b>Februari/February</b>	669	543	8 491	2 638
<b>Maret/March</b>	91	66	8 519	2 670
<b>April/April</b>	191	130	8 491	2 384
<b>Mei/May</b>	619	146	8 256	2 561
<b>Juni/June</b>	323	138	8 312	2 509
<b>Juli/July</b>	800	200	8 484	3 110
<b>Agustus/August</b>	664	250	8 450	3 280
<b>September/September</b>	617	299	8 419	3 301
<b>Oktober/October</b>	254	190	8 512	3 498
<b>November/November</b>	446	257	8 364	3 732
<b>Desember/December</b>	691	242	7 875	3 308
<b>Kabupaten Klaten</b>	<b>5 754</b>	<b>2 774</b>	<b>7 875</b>	<b>3 308</b>

Catatan/Note :

Sumber/Source : Dinas Perindustrian dan Tenaga Kerja Kabupaten Klaten/  
*Manufacturing and Manpower office of Klaten Regency*

Tabel 3.2.2 Pencari Kerja Menurut Bulan, Pendidikan, dan Jenis Kelamin , 2017  
 Table Number of Registered Job Applicant by Month, Education, and Sex, 2017

Kecamatan Sub District	SD		SMP		SMA/SMK	
	Elementary School		Junior High School		Senior High School	
	Laki-laki Male	Perempuan Female	Laki-laki Male	Perempuan Female	Laki-laki Male	Perempuan Female
(1)	(2)	(3)	(4)	(5)	(6)	(7)
Januari/January	-	2	37	34	290	186
Februari/February	2	8	12	16	157	70
Maret/March	-	-	15	19	88	130
April/April	-	-	23	35	203	62
Mei/May	-	10	25	103	405	250
Juni/June	-	-	6	15	259	159
Juli/July	-	-	69	101	990	698
Agustus/August	-	-	42	52	611	387
September/September	-	2	8	9	507	361
Oktober/October	-	6	26	52	368	258
November/November	-	-	8	30	242	154
Desember/December	-	2	13	19	179	140
<b>Kabupaten Klaten</b>	<b>2</b>	<b>30</b>	<b>284</b>	<b>485</b>	<b>4 299</b>	<b>2 855</b>

POPULATION AND EMPLOYMENT

Lanjutan Tabel/Continued Table 3.2.2

Kecamatan Sub District	Sarjana Muda Bachelor		Sarjana Scolar		Jumlah Total	
	Laki-laki Male	Perempuan Female	Laki-laki Male	Perempuan Female	Laki-laki Male	Perempuan Female
(1)	(8)	(9)	(10)	(11)	(12)	(13)
<b>Januari/January</b>	15	18	20	32	362	272
<b>Februari/February</b>	6	6	24	14	201	114
<b>Maret/March</b>	9	20	17	11	129	180
<b>April/April</b>	6	37	3	23	255	157
<b>Mei/May</b>	7	24	18	22	455	409
<b>Juni/June</b>	4	3	13	24	282	201
<b>Juli/July</b>	20	26	65	94	1 144	919
<b>Agustus/August</b>	17	27	37	53	707	519
<b>September/September</b>	17	47	25	58	557	477
<b>Oktober/October</b>	26	70	51	44	471	430
<b>November/November</b>	23	65	61	59	334	308
<b>Desember/December</b>	16	52	24	31	232	244
<b>Kabupaten Klaten</b>	<b>166</b>	<b>395</b>	358	465	5 129	4 230

Catatan/Note :

Sumber/Source : Dinas Perindustrian dan Tenaga Kerja Kabupaten Klaten/  
Manufacturing and Manpower office of Klaten Regency



**2018**

**Jumlah Sekolah**

**TK Sederajat : 1 253**  
**SD Sederajat: 859**  
**SMP Sederajat: 133**  
**SMP Sederajat: 89**

**6 Kecamatan mempunyai Perguruan Tinggi**


Kecamatan Kebonarum  
Kecamatan Ceper  
Kecamatan Delanggu  
Kecamatan Klaten Selatan  
Kecamatan Klaten Tengah  
Kecamatan Klaten Utara

**Jumlah Guru**

**TK Sederajat : 3 557**  
**SD Sederajat: 7 548**  
**SMP Sederajat: 3 608**  
**SMP Sederajat: 2 914**

**Jumlah Murid**

**TK Sederajat : 48 543**  
**SD Sederajat: 113 249**  
**SMP Sederajat: 52 448**  
**SMP Sederajat: 45 047**



**SOSIAL DAN  
KESEJAHTERAAN RAKYAT  
*SOSIAL AND WELFARE***

**4**



## PENJELASAN TEKNIS

1. **Jenjang Pendidikan formal** terdiri atas pendidikan dasar, pendidikan menengah, dan pendidikan tinggi. Jenis pendidikan yang diajarkan mencakup pendidikan umum, kejuruan akademik, profesi, vokasi, keagamaan, dan khusus.
2. **Pendidikan dasar** berbentuk Sekolah Dasar (SD) dan Madrasah Ibtidaiyah (MI) atau bentuk lain yang sederajat serta Sekolah Menengah Pertama (SMP) dan Madrasah Tsanawiyah (MTs) atau bentuk lain yang sederajat.
3. **Pendidikan Menengah** berbentuk Sekolah Menengah Atas (SMA), Madrasah Aliyah (MA), Sekolah Menengah Kejuruan (SMK), dan Madrasah Aliyah Kejuruan, atau bentuk lain yang sederajat.
4. **Pendidikan Tinggi** merupakan jenjang pendidikan setelah pendidikan menengah yang mencakup program pendidikan diploma, sarjana, magister, spesialis, dan doctor yang diselenggarakan oleh perguruan tinggi. Perguruan tinggi dapat berbentuk akademi, politeknik, sekolah tinggi, atau institut.
5. **Rumah Sakit** adalah tempat pemeriksaan dan perawatan kesehatan, biasanya berada di bawah pengawasan dokter/tenaga medis, yang melayani penderita yang sakit untuk berobat

## TECHNICAL NOTES

1. **The Formal Education Level** consists of primary education, secondary education, and high education. The kind of education that taught consists of general education, vocational, academic, professional, religious, and specific education.
2. **The primary education** consists of Elementary School and Islamic Elementary School or other equivalent forms and Junior High School and MTs or other equivalent forms.
3. **The Secondary Education** consists of the senior high school, Madrassah Aliyah, Vocational Madrasah Aliyah, or other equivalent forms
4. **The tertiary Education** consists of the education level after the secondary education that consists of diplomas, bachelor, master, specialist, and doctoral degrees that are held by the college. The universities can be academy, polytechnic, college, or institute.
5. **Hospital** is a place for health check, usually controlled/supervised by doctors/medical personnel to serve the ill patients to get outpatient or inpatient treatment services. The law of

## SOCIAL AND WELFARE

rawat jalan atau rawat inap. Undang-undang RI No. 44 Tahun 2009 tentang rumah sakit mengelompokkan rumah sakit berdasarkan jenis pelayanan yang diberikan menjadi:

**Rumah Sakit Umum** adalah rumah sakit yang memberikan pelayanan kesehatan pada semua bidang dan jenis penyakit.

**Rumah Sakit Khusus** adalah rumah sakit yang memberikan pelayanan utama pada satu bidang atau satu jenis penyakit tertentu berdasarkan disiplin ilmu, golongan umur, organ, jenis penyakit, atau kekhususan lainnya.

**Rumah Sakit Bersalin** adalah rumah sakit khusus untuk persalinan, dilengkapi pelayanan spesialis pemeriksaan kehamilan, persalinan, rawat inap, dan rawat jalan ibu dan anak yang berada di bawah pengawasan dokter spesialis kandungan.

**Rumah Bersalin** adalah sarana pelayanan kesehatan dengan izin sebagai rumah bersalin, dilengkapi pelayanan pemeriksaan kehamilan, persalinan, serta pemeriksaan ibu dan anak yang berada di bawah pengawasan bidan senior.

**Poliklinik** adalah sarana kesehatan yang dipakai untuk pelayanan berobat.

*the Republic of Indonesia Number 44 year 2009 concerning about hospital have been grouping hospital based on the type of service being given into:*

**General Hospital** is a hospital that provides health services in all areas and types of diseases.

**Special Hospital** is a hospital that provides primary care in one area or one particular type of disease base on dicipline, age group, organ, type of disease, or other specificity.

**Maternity Hospital** is a specialized hospital for childbirth, has specialist inspection service to pregnancy, childbirth, hospitalization, and outpatient for mothers and children that is under the supervision of an obstetrician.

**Maternity House** is a health care facility with a license as a maternity house, equipped with prenatal care, childbirth, and examination of mothers and children which is under the supervision of a senior midwife.

**Polyclinic** is a health facility in which to get outpatient services, usually under the control of doctor/medical personnel.

**Pusat Kesehatan Masyarakat (Puskesmas)** adalah unit pelaksana teknis dinas kesehatan kabupaten/kota yang mempunyai fungsi utama sebagai penyelenggara pelayanan kesehatan tingkat pertama. Wilayah kerja puskesmas maksimal adalah satu kecamatan. Untuk dapat menjangkau wilayah kerjanya, puskesmas mempunyai jaringan pelayanan yang meliputi unit Puskesmas Pembantu (Pustu), unit Puskesmas Keliling (Puskel), dan unit bidan desa/komunitas (Peraturan Menteri Kesehatan RI No. 75 Tahun 2014 Tentang Pusat Kesehatan Masyarakat).

**Apotek** adalah suatu tempat tertentu yang digunakan untuk melakukan pekerjaan kefarmasian dan penyaluran/penjualan obat atau bahan farmasi dan perbekalan kesehatan lainnya kepada masyarakat yang dikelola oleh tenaga apoteker (Peraturan Menteri Kesehatan RI No. 1332 Tahun 2002 Tentang Perubahan Atas Peraturan Menteri Kesehatan RI No. 922/MENKES/PER/X/1993 Tentang Ketentuan dan Tata Cara Pemberian Izin Apotek).

***Public Health Center** is technical implementation unit of regency health department that have the primary function as a first-level health care providers. The working area standard of public health center is one subdistrict and to reach their working areas, public health center have a service network covering subsidiary of public health center, mobile public health center units, and midwife units (Regulation of the Minister of Health of Indonesia Number 75 Year 2014 about Public Health Center).*

***Pharmacy** is a specific place that is used for pharmaceutical jobs, and distribution/sale of drugs/ pharmaceuticals and other medical supplies to people that are administrated by trained pharmacist (Regulation of the Minister of Health of Indonesia Number 922/MENKES/PER/X/1993 about Provision and Procedures for Administration of Licensed Pharmacies).*





#### 4.1 PENDIDIKAN EDUCATION

Jumlah Sekolah, Guru, dan Murid Taman Kanak-Kanak (TK) di Bawah Kementerian Pendidikan dan Kebudayaan Menurut Kecamatan, 2017/2018

*Number of School, Teachers, and Pupils in Kindergarten Under The Ministry of Education and Culture by Sub District, 2017/2018*

Kecamatan Sub District	Sekolah/Schools		
	Negeri/Public	Swasta/Private	Jumlah/Total
(1)	(2)	(3)	(4)
01 Prambanan	-	28	28
02 Gantiwarno	-	24	24
03 Wedi	-	30	30
04 Bayat	-	32	32
05 Cawas	-	49	49
06 Trucuk	-	45	45
07 Kalikotes	-	20	20
08 Kebonarum	-	17	17
09 Jogonalan	-	37	37
10 Manisrenggo	-	30	30
11 Karangnongko	-	28	28
12 Ngawen	1	20	21
13 Ceper	-	51	51
14 Pedan	-	35	35
15 Karangdowo	-	31	31
16 Juwiring	-	46	46
17 Wonosari	-	44	44
18 Delanggu	-	30	30
19 Polanharjo	-	34	34
20 Karanganom	-	48	48
21 Tulung	-	41	41
22 Jatinom	-	48	48
23 Kemalang	-	19	19
24 Klaten Selatan	-	28	28
25 Klaten Tengah	-	37	37
26 Klaten Utara	-	36	36
Kabupaten Klaten	<b>1</b>	<b>888</b>	<b>889</b>

Lanjutan Tabel/Continued Table 4.1.1

Kecamatan Sub District	Guru <sup>1</sup> /Teachers <sup>1</sup>		
	Negeri/Public	Swasta/Private	Jumlah/Total
(1)	(5)	(6)	(7)
01 Prambanan	-	95	95
02 Gantiwarno	-	63	63
03 Wedi	-	92	92
04 Bayat	-	108	108
05 Cawas	-	137	137
06 Trucuk	-	116	116
07 Kalikotes	-	50	50
08 Kebonarum	-	45	45
09 Jogonalan	-	84	84
10 Manisrenggo	-	78	78
11 Karangnongko	-	60	60
12 Ngawen	8	43	51
13 Ceper	-	82	82
14 Pedan	-	100	100
15 Karangdowo	-	80	80
16 Juwiring	-	123	123
17 Wonosari	-	109	109
18 Delanggu	-	121	121
19 Polanharjo	-	77	77
20 Karanganom	-	131	131
21 Tulung	-	75	75
22 Jatinom	-	112	112
23 Kemalang	-	38	38
24 Klaten Selatan	-	93	93
25 Klaten Tengah	-	152	152
26 Klaten Utara	-	116	116
<b>Kabupaten Klaten</b>	<b>8</b>	<b>2 380</b>	<b>2 388</b>

Lanjutan Tabel/*Continued Table* 4.1.1

Kecamatan <i>Sub District</i>	Murid/ <i>Students</i>		
	Negeri/ <i>Public</i>	Swasta/ <i>Private</i>	Jumlah/ <i>Total</i>
(1)	(8)	(9)	(10)
01 Prambanan	-	1 254	1 254
02 Gantiwarno	-	621	621
03 Wedi	-	1 427	1 427
04 Bayat	-	1 267	1 267
05 Cawas	-	1 632	1 632
06 Trucuk	-	1 391	1 391
07 Kalikotes	-	833	833
08 Kebonarum	-	696	696
09 Jogonalan	-	1 074	1 074
10 Manisrenggo	-	1 236	1 236
11 Karangnongko	-	757	757
12 Ngawen	65	688	753
13 Cepher	-	953	953
14 Pedan	-	1 511	1 511
15 Karangdowo	-	799	799
16 Juwiring	-	1 698	1 698
17 Wonosari	-	1 508	1 508
18 Delanggu	-	1 477	1 477
19 Polanharjo	-	871	871
20 Karanganom	-	1 620	1 620
21 Tulung	-	1 241	1 241
22 Jatinom	-	1 791	1 791
23 Kemalang	-	855	855
24 Klaten Selatan	-	916	916
25 Klaten Tengah	-	2 287	2 287
26 Klaten Utara	-	1 618	1 618
<b>Kabupaten Klaten</b>	<b>65</b>	<b>32 021</b>	<b>32 086</b>

Catatan/*Note* : <sup>1</sup>Jumlah guru termasuk kepala sekolah dan guru/*The total of teachers including headmaster and teacher*

Sumber/*Source* : Kementerian Pendidikan dan Kebudayaan, Data Semester Ganjil/*Ministry of Education and Culture, Odd Semester Data*

Tabel  
Table

4.1.2

Jumlah Sekolah, Guru, dan Murid Raudatul Athfal (RA) di Bawah  
Kementrian Agama Menurut Kecamatan, 2017/2018  
*Number of School, Teachers, and Pupils in Raudatul Athfal (RA)  
Under The Ministry of Religious Affairs by Sub District, 2017/2018*

Kecamatan/Sub District	Sekolah Schools	Guru Teachers	Siswa Pupils
(1)	(2)	(3)	(4)
01 Prambanan	...	...	...
02 Gantiwarno	...	...	...
03 Wedi	...	...	...
04 Bayat	...	...	...
05 Cawas	...	...	...
06 Trucuk	...	...	...
07 Kalikotes	...	...	...
08 Kebonarum	...	...	...
09 Jogonalan	...	...	...
10 Manisrenggo	...	...	...
11 Karangnongko	...	...	...
12 Ngawen	...	...	...
13 Ceper	...	...	...
14 Pedan	...	...	...
15 Karangdowo	...	...	...
16 Juwiring	...	...	...
17 Wonosari	...	...	...
18 Delanggu	...	...	...
19 Polanharjo	...	...	...
20 Karanganom	...	...	...
21 Tulung	...	...	...
22 Jatinom	...	...	...
23 Kemalang	...	...	...
24 Klaten Selatan	...	...	...
25 Klaten Tengah	...	...	...
26 Klaten Utara	...	...	...
<b>Kabupaten Klaten</b>	<b>364</b>	<b>1169</b>	<b>16 457</b>

Catatan/Note :

Sumber/Source : Kementrian Agama, Data Semester Ganjil/Ministry of Religious  
Affairs, Odd Semester Data

Tabel  
Table

4.1.3

Jumlah Sekolah, Guru, dan Murid Sekolah Dasar (SD) di Bawah  
Kementerian Pendidikan dan Kebudayaan Menurut Kecamatan,  
2017/2018  
*Number of School, Teachers, and Pupils in Primary Schools Under The  
Ministry of Education and Culture by Sub District, 2017/2018*

Kecamatan Sub District	Sekolah/Schools		
	Negeri/Public	Swasta/Private	Jumlah/Total
(1)	(2)	(3)	(4)
01 Prambanan	31	2	33
02 Gantiwarno	23	2	25
03 Wedi	28	7	35
04 Bayat	34	4	38
05 Cawas	40	3	43
06 Trucuk	39	2	41
07 Kalikotes	21	-	21
08 Kebonarum	11	1	12
09 Jogonalan	26	2	28
10 Manisrenggo	28	1	29
11 Karangnongko	25	-	25
12 Ngawen	23	1	24
13 Ceper	30	3	33
14 Pedan	24	2	26
15 Karangdowo	30	2	32
16 Juwiring	33	4	37
17 Wonosari	38	3	41
18 Delanggu	25	5	30
19 Polanharjo	28	1	29
20 Karanganom	26	3	29
21 Tulung	29	1	30
22 Jatinom	35	2	37
23 Kemalang	25	-	25
24 Klaten Selatan	20	3	23
25 Klaten Tengah	20	10	30
26 Klaten Utara	14	4	18
<b>Kabupaten Klaten</b>	<b>706</b>	<b>68</b>	<b>774</b>

Lanjutan Tabel/Continued Table 4.1.3

Kecamatan/Sub District	Guru <sup>1</sup> /Teachers <sup>1</sup>		
	Negeri/Public	Swasta/Private	Jumlah/Total
(1)	(5)	(6)	(7)
01 Prambanan	230	18	248
02 Gantiwarno	182	23	205
03 Wedi	234	95	329
04 Bayat	262	37	299
05 Cawas	334	54	388
06 Trucuk	356	22	378
07 Kalikotes	173	-	173
08 Kebonarum	80	15	95
09 Jogonalan	216	20	236
10 Manisrenggo	185	8	193
11 Karangnongko	168	-	168
12 Ngawen	179	15	194
13 Cepher	234	23	266
14 Pedan	217	29	246
15 Karangdowo	235	10	245
16 Juwiring	277	46	323
17 Wonosari	308	37	345
18 Delanggu	219	76	295
19 Polanharjo	216	11	227
20 Karanganom	196	28	224
21 Tulung	228	12	240
22 Jatinom	304	32	336
23 Kemalang	170	-	170
24 Klaten Selatan	172	24	196
25 Klaten Tengah	196	142	338
26 Klaten Utara	136	67	203
<b>Kabupaten Klaten</b>	<b>5 716</b>	<b>844</b>	<b>6 560</b>

Lanjutan Tabel/*Continued Table* 4.1.3

Kecamatan <i>Sub District</i>	Murid/ <i>Students</i>		
	Negeri/ <i>Public</i>	Swasta/ <i>Private</i>	Jumlah/ <i>Total</i>
(1)	(8)	(9)	(10)
01 Prambanan	3 711	480	4 191
02 Gantiwarno	2 586	475	3 061
03 Wedi	3 559	1 925	5 484
04 Bayat	3 515	751	4 266
05 Cawas	3 560	991	4 552
06 Trucuk	4 881	268	5 149
07 Kalikotes	2 481	-	2 481
08 Kebonarum	975	251	1 226
09 Jogonalan	4 087	386	4 473
10 Manisrenggo	3 013	68	3 081
11 Karangnongko	2 573	-	2 573
12 Ngawen	2 621	414	3 035
13 Cepher	3 813	322	4 135
14 Pedan	3 185	573	3 758
15 Karangdowo	2 427	111	2 538
16 Juwiring	3 560	493	4 053
17 Wonosari	4 420	412	4 832
18 Delanggu	3 340	1 575	4 915
19 Polanharjo	2 276	180	2 456
20 Karanganom	2 437	653	3 090
21 Tulung	2 702	319	3 021
22 Jatinom	4 553	685	5 238
23 Kemalang	3 110	-	3 110
24 Klaten Selatan	2 525	239	2 764
25 Klaten Tengah	4 063	2 697	6 760
26 Klaten Utara	2 974	1 354	4 328
<b>Kabupaten Klaten</b>	<b>82 947</b>	<b>15 623</b>	<b>98 570</b>

Catatan/*Note* :<sup>1</sup>Jumlah guru termasuk kepala sekolah dan guru/*The total of teachers including headmaster and teacher*

Sumber/*Source* :Kementerian Pendidikan dan Kebudayaan, Data Semester Ganjil/*Ministry of Education and Culture, Odd Semester Data*



Tabel  
Table

4.1.4

Jumlah Sekolah, Guru, dan Murid Madrasah Ibtidaiyah (MI) di Bawah  
Kementerian Agama Menurut Kecamatan, 2017/2018  
*Number of School, Teachers, and Pupils in Primary Schools Under The  
Ministry of Religious Affairs Sub District, 2017/2018*

Kecamatan Sub District	Sekolah/Schools		
	Negeri/Public	Swasta/Private	Jumlah/Total
(1)	(2)	(3)	(4)
01 Prambanan	...	...	...
02 Gantiwarno	...	...	...
03 Wedi	...	...	...
04 Bayat	...	...	...
05 Cawas	...	...	...
06 Trucuk	...	...	...
07 Kalikotes	...	...	...
08 Kebonarum	...	...	...
09 Jogonalan	...	...	...
10 Manisrenggo	...	...	...
11 Karangnongko	...	...	...
12 Ngawen	...	...	...
13 Ceper	...	...	...
14 Pedan	...	...	...
15 Karangdowo	...	...	...
16 Juwiring	...	...	...
17 Wonosari	...	...	...
18 Delanggu	...	...	...
19 Polanharjo	...	...	...
20 Karanganom	...	...	...
21 Tulung	...	...	...
22 Jatinom	...	...	...
23 Kemalang	...	...	...
24 Klaten Selatan	...	...	...
25 Klaten Tengah	...	...	...
26 Klaten Utara	...	...	...
Kabupaten Klaten	3	82	85

Lanjutan Tabel/*Continued Table* 4.1.4

Kecamatan <i>Sub District</i>	Guru/ <i>Teachers</i>		
	Negeri/ <i>Public</i>	Swasta/ <i>Private</i>	Jumlah/ <i>Total</i>
(1)	(5)	(6)	(7)
01 Prambanan	...	...	...
02 Gantiwarno	...	...	...
03 Wedi	...	...	...
04 Bayat	...	...	...
05 Cawas	...	...	...
06 Trucuk	...	...	...
07 Kalikotes	...	...	...
08 Kebonarum	...	...	...
09 Jogonalan	...	...	...
10 Manisrenggo	...	...	...
11 Karangnongko	...	...	...
12 Ngawen	...	...	...
13 Ceper	...	...	...
14 Pedan	...	...	...
15 Karangdowo	...	...	...
16 Juwiring	...	...	...
17 Wonosari	...	...	...
18 Delanggu	...	...	...
19 Polanharjo	...	...	...
20 Karanganom	...	...	...
21 Tulung	...	...	...
22 Jatinom	...	...	...
23 Kemalang	...	...	...
24 Klaten Selatan	...	...	...
25 Klaten Tengah	...	...	...
26 Klaten Utara	...	...	...
<b>Kabupaten Klaten</b>	<b>61</b>	<b>927</b>	<b>988</b>

Lanjutan Tabel/*Continued Table* 4.1.4

Kecamatan <i>Sub District</i>	Murid/ <i>Students</i>		
	Negeri/ <i>Public</i>	Swasta/ <i>Private</i>	Jumlah/ <i>Total</i>
(1)	(8)	(9)	(10)
01 Prambanan	...	...	...
02 Gantiwarno	...	...	...
03 Wedi	...	...	...
04 Bayat	...	...	...
05 Cawas	...	...	...
06 Trucuk	...	...	...
07 Kalikotes	...	...	...
08 Kebonarum	...	...	...
09 Jogonalan	...	...	...
10 Manisrenggo	...	...	...
11 Karangnongko	...	...	...
12 Ngawen	...	...	...
13 Ceper	...	...	...
14 Pedan	...	...	...
15 Karangdowo	...	...	...
16 Juwiring	...	...	...
17 Wonosari	...	...	...
18 Delanggu	...	...	...
19 Polanharjo	...	...	...
20 Karanganom	...	...	...
21 Tulung	...	...	...
22 Jatinom	...	...	...
23 Kemalang	...	...	...
24 Klaten Selatan	...	...	...
25 Klaten Tengah	...	...	...
26 Klaten Utara	...	...	...
<b>Kabupaten Klaten</b>	<b>1 278</b>	<b>13 401</b>	<b>14 679</b>

Catatan/*Note* :Sumber/*Source* :Kementerian Agama, Data Semester Ganjil/*Ministry of Religious Affairs, Odd Semester Data*

Tabel  
Table

4.1.5

Jumlah Sekolah, Guru, dan Murid Sekolah Menengah Pertama (SMP) di Bawah Kementerian Pendidikan dan Kebudayaan Menurut Kecamatan, 2017/2018  
*Number of School, Teachers, and Pupils in Junior High Schools Under The Ministry of Education and Culture by Sub District, 2017/2018*

Kecamatan Sub District	Sekolah/Schools		
	Negeri/Public	Swasta/Private	Jumlah/Total
(1)	(2)	(3)	(4)
01 Prambanan	2	1	3
02 Gantiwarno	3	2	5
03 Wedi	2	3	5
04 Bayat	3	2	5
05 Cawas	3	3	6
06 Trucuk	3	4	7
07 Kalikotes	1	-	1
08 Kebonarum	1	-	1
09 Jogonalan	2	1	3
10 Manisrenggo	3	1	4
11 Karangnongko	1	1	3
12 Ngawen	1	3	4
13 Ceper	3	-	3
14 Pedan	3	1	4
15 Karangdowo	4	1	4
16 Juwiring	2	2	4
17 Wonosari	2	2	4
18 Delanggu	4	4	8
19 Polanharjo	3	-	3
20 Karanganom	4	2	6
21 Tulung	3	1	4
22 Jatinom	3	2	5
23 Kemalang	2	2	4
24 Klaten Selatan	1	2	3
25 Klaten Tengah	3	3	6
26 Klaten Utara	3	4	7
<b>Kabupaten Klaten</b>	<b>65</b>	<b>47</b>	<b>112</b>

Lanjutan Tabel/Continued Table 4.1.5

Kecamatan Sub District	Guru <sup>1</sup> /Teachers <sup>1</sup>		
	Negeri/Public	Swasta/Private	Jumlah/Total
(1)	(5)	(6)	(7)
01 Prambanan	81	7	88
02 Gantiwarno	107	15	122
03 Wedi	87	30	117
04 Bayat	121	27	148
05 Cawas	114	23	137
06 Trucuk	107	31	138
07 Kalikotes	42	-	42
08 Kebonarum	38	-	38
09 Jogonalan	86	13	99
10 Manisrenggo	112	9	121
11 Karangnongko	69	4	73
12 Ngawen	39	39	78
13 Cepher	119	-	119
14 Pedan	120	3	123
15 Karangdowo	119	4	123
16 Juwiring	80	15	95
17 Wonosari	94	15	109
18 Delanggu	159	33	192
19 Polanharjo	92	-	92
20 Karanganom	132	16	148
21 Tulung	100	7	107
22 Jatinom	111	18	129
23 Kemalang	67	16	83
24 Klaten Selatan	44	37	81
25 Klaten Tengah	136	27	163
26 Klaten Utara	159	68	227
<b>Kabupaten Klaten</b>	<b>2 535</b>	<b>457</b>	<b>2 992</b>

Lanjutan Tabel/*Continued Table* 4.1.5

Kecamatan <i>Sub District</i>	Murid/ <i>Students</i>		
	Negeri/ <i>Public</i>	Swasta/ <i>Private</i>	Jumlah/ <i>Total</i>
(1)	(8)	(9)	(10)
01 Prambanan	1 155	212	1 367
02 Gantiwarno	1 720	146	1 866
03 Wedi	1 575	387	1 962
04 Bayat	1 624	377	2 001
05 Cawas	1 378	265	1 643
06 Trucuk	1 602	139	1 741
07 Kalikotes	867	-	867
08 Kebonarum	655	-	655
09 Jogonalan	1 408	138	1 546
10 Manisrenggo	1 883	66	1 949
11 Karangnongko	1 102	21	1 123
12 Ngawen	751	490	1 241
13 Ceper	1 662	-	1 662
14 Pedan	1 958	32	1 990
15 Karangdowo	2 109	47	2 156
16 Juwiring	1 238	186	1 424
17 Wonosari	1 533	61	1 594
18 Delanggu	2 535	304	2 839
19 Polanharjo	1 229	-	1 229
20 Karanganom	1 965	173	2 138
21 Tulung	1 461	67	1 528
22 Jatinom	1 890	268	2 158
23 Kemalang	873	72	945
24 Klaten Selatan	694	559	1 253
25 Klaten Tengah	2 435	379	2 814
26 Klaten Utara	2 627	1 242	3 869
<b>Kabupaten Klaten</b>	<b>39 929</b>	<b>5 631</b>	<b>45 560</b>

Catatan/*Note* :<sup>1</sup>Jumlah guru termasuk kepala sekolah dan guru/*The total of teachers including headmaster and teacher*

Sumber/*Source* :Kementerian Pendidikan dan Kebudayaan, Data Semester Ganjil/*Ministry of Education and Culture, Odd Semester Data*

Tabel  
Table

4.1.6

Jumlah Sekolah, Guru, dan Murid Madrasah Tsanawiyah (MTs) di Bawah Kementerian Agama Menurut Kecamatan, 2017/2018  
*Number of School, Teachers, and Pupils in Madrasah Tsanawiyah (MTs) Under The Ministry of Religious Affairs Sub District, 2017/2018*

Kecamatan Sub District	Sekolah/Schools		
	Negeri/Public	Swasta/Private	Jumlah/Total
(1)	(2)	(3)	(4)
01 Prambanan	1	-	1
02 Gantiwarno	1	-	1
03 Wedi	-	1	1
04 Bayat	-	1	1
05 Cawas	1	-	1
06 Trucuk	-	-	-
07 Kalikotes	-	-	-
08 Kebonarum	-	-	-
09 Jogonalan	-	-	-
10 Manisrenggo	-	-	-
11 Karangnongko	-	-	-
12 Ngawen	-	-	-
13 Cepur	-	2	2
14 Pedan	1	-	1
15 Karangdowo	1	-	1
16 Juwiring	-	1	1
17 Wonosari	-	1	1
18 Delanggu	-	-	-
19 Polanharjo	-	-	-
20 Karanganom	-	2	2
21 Tulung	-	1	1
22 Jatinom	1	-	1
23 Kemalang	-	-	-
24 Klaten Selatan	-	-	-
25 Klaten Tengah	1	-	1
26 Klaten Utara	1	1	2
Kabupaten Klaten	8	13	21

Lanjutan Tabel/*Continued Table* 4.1.6

Kecamatan <i>Sub District</i>	Guru/Teachers		
	Negeri/ <i>Public</i>	Swasta/ <i>Private</i>	Jumlah/ <i>Total</i>
(1)	(5)	(6)	(7)
01 Prambanan	65	-	65
02 Gantiwarno	38	-	38
03 Wedi	-	14	14
04 Bayat	-	11	11
05 Cawas	35	-	35
06 Trucuk	-	28	28
07 Kalikotes	-	-	-
08 Kebonarum	-	-	-
09 Jogonalan	-	-	-
10 Manisrenggo	-	-	-
11 Karangnongko	-	-	-
12 Ngawen	-	-	-
13 Cepher	-	32	32
14 Pedan	30	-	30
15 Karangdowo	17	-	17
16 Juwiring	-	12	12
17 Wonosari	-	26	26
18 Delanggu	-	-	-
19 Polanharjo	-	-	-
20 Karanganom	-	19	19
21 Tulung	-	14	14
22 Jatinom	50	-	50
23 Kemalang	-	21	21
24 Klaten Selatan	-	-	-
25 Klaten Tengah	112	-	112
26 Klaten Utara	94	23	117
<b>Kabupaten Klaten</b>	<b>384</b>	<b>232</b>	<b>616</b>



Lanjutan Tabel/Continued Table 4.1.6

Kecamatan Sub District	Murid/Students		
	Negeri/Public	Swasta/Private	Jumlah/Total
(1)	(8)	(9)	(10)
01 Prambanan	805	-	805
02 Gantiwarno	572	-	572
03 Wedi	-	137	137
04 Bayat	-	42	42
05 Cawas	233	-	233
06 Trucuk	-	308	308
07 Kalikotes	-	-	-
08 Kebonarum	-	-	-
09 Jogonalan	-	-	-
10 Manisrenggo	-	-	-
11 Karangnongko	-	-	-
12 Ngawen	-	-	-
13 Ceper	-	331	331
14 Pedan	570	-	570
15 Karangdowo	111	-	111
16 Juwiring	-	74	74
17 Wonosari	-	354	354
18 Delanggu	-	-	-
19 Polanharjo	-	-	-
20 Karanganom	-	163	163
21 Tulung	-	48	48
22 Jatinom	903	-	903
23 Kemalang	-	97	97
24 Klaten Selatan	-	-	-
25 Klaten Tengah	1 280	-	1 280
26 Klaten Utara	1 173	254	1 173
<b>Kabupaten Klaten</b>	<b>4 874</b>	<b>2 014</b>	<b>6 888</b>

Catatan/Note :

Sumber/Source :Kementerian Agama, Data Semester Ganjil/Ministry of Religious Affairs, Odd Semester Data

Tabel  
Table

4.1.7

Jumlah Sekolah, Guru, dan Murid Sekolah Menengah Atas (SMA) di Bawah Kementerian Pendidikan dan Kebudayaan Menurut Kecamatan, 2017/2018  
*Number of School, Teachers, and Pupils in Senior High Schools Under The Ministry of Education and Culture by Sub District, 2017/2018*

Kecamatan Sub District	Sekolah/Schools		
	Negeri/Public	Swasta/Private	Jumlah/Total
(1)	(2)	(3)	(4)
01 Prambanan	1	-	1
02 Gantiwarno	-	1	1
03 Wedi	1	-	1
04 Bayat	1	2	3
05 Cawas	1	-	1
06 Trucuk	-	-	-
07 Kalikotes	-	-	-
08 Kebonarum	-	-	-
09 Jogonalan	1	-	1
10 Manisrenggo	-	-	-
11 Karangnongko	1	-	1
12 Ngawen	-	-	-
13 Ceper	1	-	1
14 Pedan	-	1	1
15 Karangdowo	1	-	1
16 Juwiring	-	1	1
17 Wonosari	1	-	1
18 Delanggu	-	1	1
19 Polanharjo	1	-	1
20 Karanganom	1	-	1
21 Tulung	-	-	-
22 Jatinom	1	-	1
23 Kemalang	-	-	-
24 Klaten Selatan	2	1	3
25 Klaten Tengah	-	1	1
26 Klaten Utara	1	4	5
<b>Kabupaten Klaten</b>	<b>15</b>	<b>12</b>	<b>27</b>

Lanjutan Tabel/Continued Table 4.1.7

Kecamatan Sub District	Guru <sup>1</sup> /Teachers <sup>1</sup>		
	Negeri/Public	Swasta/Private	Jumlah/Total
(1)	(5)	(6)	(7)
01 Prambanan	53	-	53
02 Gantiwarno	-	7	7
03 Wedi	51	-	51
04 Bayat	40	12	52
05 Cawas	76	-	76
06 Trucuk	-	-	-
07 Kalikotes	-	-	-
08 Kebonarum	-	-	-
09 Jogonalan	47	-	47
10 Manisrenggo	-	-	-
11 Karangnongko	48	-	48
12 Ngawen	-	-	-
13 Cepher	43	-	43
14 Pedan	-	17	17
15 Karangdowo	64	-	64
16 Juwiring	-	5	5
17 Wonosari	55	-	55
18 Delanggu	-	18	18
19 Polanharjo	53	-	53
20 Karanganom	70	-	70
21 Tulung	-	-	-
22 Jatinom	50	-	50
23 Kemalang	-	-	-
24 Klaten Selatan	126	10	136
25 Klaten Tengah	-	9	9
26 Klaten Utara	62	82	144
<b>Kabupaten Klaten</b>	<b>838</b>	<b>160</b>	<b>998</b>

Lanjutan Tabel/*Continued Table* 4.1.7

Kecamatan/ <i>Sub District</i>	Murid/ <i>Students</i>		
	Negeri/ <i>Public</i>	Swasta/ <i>Private</i>	Jumlah/ <i>Total</i>
(1)	(8)	(9)	(10)
01 Prambanan	903	-	9 063
02 Gantiwarno	-	66	66
03 Wedi	503	-	503
04 Bayat	258	28	286
05 Cawas	1 097	-	1 097
06 Trucuk	-	-	-
07 Kalikotes	-	-	-
08 Kebonarum	-	-	-
09 Jogonalan	841	-	841
10 Manisrenggo	-	-	-
11 Karangnongko	759	-	759
12 Ngawen	-	-	-
13 Cepher	415	-	415
14 Pedan	-	141	141
15 Karangdowo	955	-	955
16 Juwiring	-	44	44
17 Wonosari	998	-	998
18 Delanggu	-	56	56
19 Polanharjo	742	-	742
20 Karanganom	1 099	-	1 099
21 Tulung	-	-	-
22 Jatinom	799	-	799
23 Kemalang	-	-	-
24 Klaten Selatan	1 990	46	2 036
25 Klaten Tengah	-	8	8
26 Klaten Utara	1 026	1 172	2 198
<b>Kabupaten Klaten</b>	<b>12 385</b>	<b>1 561</b>	<b>13 946</b>

Catatan/*Note* :<sup>1</sup>Jumlah guru termasuk kepala sekolah dan guru/*The total of teachers including headmaster and teacher*

Sumber/*Source* :Kementerian Pendidikan dan Kebudayaan, Data Semester Ganjil/*Ministry of Education and Culture, Odd Semester Data*

Tabel  
Table

4.1.8

Jumlah Sekolah, Guru, dan Murid Sekolah Menengah Kejuruan (SMK) di Bawah Kementerian Pendidikan dan Kebudayaan Menurut Kecamatan, 2017/2018  
*Number of School, Teachers, and Pupils in Vocational High Schools Under The Ministry of Education and Culture by Sub District, 2017/2018*

Kecamatan/Sub District	Sekolah/Schools		
	Negeri/Public	Swasta/Private	Jumlah/Total
(1)	(2)	(3)	(4)
01 Prambanan	1	2	3
02 Gantiwarno	1	1	2
03 Wedi	-	1	1
04 Bayat	1	-	1
05 Cawas	-	3	3
06 Trucuk	1	-	1
07 Kalikotes	-	-	-
08 Kebonarum	-	1	1
09 Jogonalan	1	2	3
10 Manisrenggo	-	1	1
11 Karangnongko	-	-	-
12 Ngawen	1	-	1
13 Cepher	-	3	3
14 Pedan	1	3	4
15 Karangdowo	-	1	1
16 Juwiring	1	-	1
17 Wonosari	-	2	2
18 Delanggu	-	2	2
19 Polanharjo	-	-	-
20 Karanganom	-	-	-
21 Tulung	1	-	1
22 Jatinom	-	2	2
23 Kemalang	-	-	-
24 Klaten Selatan	1	4	5
25 Klaten Tengah	-	7	7
26 Klaten Utara	2	8	10
Kabupaten Klaten	12	43	55

Lanjutan Tabel/*Continued Table* 4.1.8

Kecamatan <i>Sub District</i>	Guru <sup>1</sup> / <i>Teachers</i> <sup>1</sup>		
	Negeri/ <i>Public</i>	Swasta/ <i>Private</i>	Jumlah/ <i>Total</i>
(1)	(5)	(6)	(7)
01 Prambanan	2	31	33
02 Gantiwarno	48	9	57
03 Wedi	-	13	13
04 Bayat	42	-	42
05 Cawas	-	49	49
06 Trucuk	113	-	113
07 Kalikotes	-	-	-
08 Kebonarum	-	12	12
09 Jogonalan	63	22	85
10 Manisrenggo	-	31	31
11 Karangnongko	-	-	-
12 Ngawen	118	-	118
13 Cepher	-	83	83
14 Pedan	57	86	143
15 Karangdowo	-	2	2
16 Juwiring	57	-	57
17 Wonosari	-	33	33
18 Delanggu	-	59	59
19 Polanharjo	-	-	-
20 Karanganom	-	-	-
21 Tulung	42	-	42
22 Jatinom	-	98	98
23 Kemalang	-	-	-
24 Klaten Selatan	73	80	153
25 Klaten Tengah	-	122	122
26 Klaten Utara	177	250	427
<b>Kabupaten Klaten</b>	<b>792</b>	<b>980</b>	<b>1 772</b>

Lanjutan Tabel/Continued Table 4.1.8

Kecamatan Sub District	Murid/Students		
	Negeri/Public	Swasta/Private	Jumlah/Total
(1)	(8)	(9)	(10)
01 Prambanan	5	413	418
02 Gantiwarno	867	1 077	1 077
03 Wedi	-	286	286
04 Bayat	972	972	972
05 Cawas	-	504	504
06 Trucuk	1 566	1 566	1 566
07 Kalikotes	-	-	-
08 Kebonarum	-	198	198
09 Jogonalan	1 147	1 416	1 416
10 Manisrenggo	-	587	587
11 Karangnongko	-	-	-
12 Ngawen	2 019	2 019	2 019
13 Ceper	-	1 716	1 716
14 Pedan	1 043	2 404	2 404
15 Karangdowo	-	8	8
16 Juwiring	938	938	938
17 Wonosari	-	474	474
18 Delanggu	-	723	723
19 Polanharjo	-	-	-
20 Karanganom	-	-	-
21 Tulung	830	830	830
22 Jatinom	-	1 955	1 955
23 Kemalang	-	-	-
24 Klaten Selatan	1 083	2 491	2 491
25 Klaten Tengah	-	1 171	1 171
26 Klaten Utara	2 754	7 319	7 319
<b>Kabupaten Klaten</b>	<b>13 225</b>	<b>29 072</b>	<b>29 072</b>

Catatan/Note :<sup>1</sup>Guru yang mengajar di 2 sekolah atau lebih dihitung di masing-masing sekolah/*The teacher who taught in two schools or more counted in every school*

Sumber/Source :Jumlah guru termasuk kepala sekolah dan guru/*The total of teachers including headmaster and teacher*

:Kementerian Pendidikan dan Kebudayaan, Data Semester Ganjil/*Ministry of Education and Culture, Odd Semester Data*

Tabel  
Table 4.1.9

Jumlah Sekolah, Guru, dan Murid Madrasah Aliyah (MA) di Bawah  
Kementerian Agama Menurut Kecamatan, 2017/2018  
*Number of School, Teachers, and Pupils in Madrasah Aliyah (MA)  
Under The Ministry of Religious Affairs Sub District, 2017/2018*

Kecamatan Sub District	Sekolah/Schools		Jumlah/Total
	Negeri/Public	Swasta/Private	
(1)	(2)	(3)	(4)
01 Prambanan	...	...	...
02 Gantiwarno	...	...	...
03 Wedi	...	...	...
04 Bayat	...	...	...
05 Cawas	...	...	...
06 Trucuk	...	...	...
07 Kalikotes	...	...	...
08 Kebonarum	...	...	...
09 Jogonalan	...	...	...
10 Manisrenggo	...	...	...
11 Karangnongko	...	...	...
12 Ngawen	...	...	...
13 Ceper	...	...	...
14 Pedan	...	...	...
15 Karangdowo	...	...	...
16 Juwiring	...	...	...
17 Wonosari	...	...	...
18 Delanggu	...	...	...
19 Polanharjo	...	...	...
20 Karanganom	...	...	...
21 Tulung	...	...	...
22 Jatinom	...	...	...
23 Kemalang	...	...	...
24 Klaten Selatan	...	...	...
25 Klaten Tengah	...	...	...
26 Klaten Utara	...	...	...
<b>Kabupaten Klaten</b>	<b>3</b>	<b>4</b>	<b>7</b>



Lanjutan Tabel/Continued Table 4.1.9

Kecamatan <i>Sub District</i>	Guru/Teachers		
	Negeri/ <i>Public</i>	Swasta/ <i>Private</i>	Jumlah/ <i>Total</i>
(1)	(5)	(6)	(7)
01 Prambanan	...	...	...
02 Gantiwarno	...	...	...
03 Wedi	...	...	...
04 Bayat	...	...	...
05 Cawas	...	...	...
06 Trucuk	...	...	...
07 Kalikotes	...	...	...
08 Kebonarum	...	...	...
09 Jogonalan	...	...	...
10 Manisrenggo	...	...	...
11 Karangnongko	...	...	...
12 Ngawen	...	...	...
13 Ceper	...	...	...
14 Pedan	...	...	...
15 Karangdowo	...	...	...
16 Juwiring	...	...	...
17 Wonosari	...	...	...
18 Delanggu	...	...	...
19 Polanharjo	...	...	...
20 Karanganom	...	...	...
21 Tulung	...	...	...
22 Jatinom	...	...	...
23 Kemalang	...	...	...
24 Klaten Selatan	...	...	...
25 Klaten Tengah	...	...	...
26 Klaten Utara	...	...	...
Kabupaten Klaten	99	45	144

Lanjutan Tabel/*Continued Table* 4.1.9

Kecamatan <i>Sub District</i>	Murid/ <i>Students</i>		
	Negeri/ <i>Public</i>	Swasta/ <i>Private</i>	Jumlah/ <i>Total</i>
(1)	(8)	(9)	(10)
01 Prambanan	...	...	...
02 Gantiwarno	...	...	...
03 Wedi	...	...	...
04 Bayat	...	...	...
05 Cawas	...	...	...
06 Trucuk	...	...	...
07 Kalikotes	...	...	...
08 Kebonarum	...	...	...
09 Jogonalan	...	...	...
10 Manisrenggo	...	...	...
11 Karangnongko	...	...	...
12 Ngawen	...	...	...
13 Ceper	...	...	...
14 Pedan	...	...	...
15 Karangdowo	...	...	...
16 Juwiring	...	...	...
17 Wonosari	...	...	...
18 Delanggu	...	...	...
19 Polanharjo	...	...	...
20 Karanganom	...	...	...
21 Tulung	...	...	...
22 Jatinom	...	...	...
23 Kemalang	...	...	...
24 Klaten Selatan	...	...	...
25 Klaten Tengah	...	...	...
26 Klaten Utara	...	...	...
<b>Kabupaten Klaten</b>	<b>1 599</b>	<b>430</b>	<b>2 029</b>

Catatan/*Note* :Sumber/*Source* :Kementrian Agama, Data Semester Ganjil/*Ministry of Religious Affairs, Odd Semester Data*

Tabel  
Table

4.1.10

Jumlah Desa<sup>1</sup>/Kelurahan yang Memiliki Fasilitas Sekolah Menurut Kecamatan dan Tingkat Pendidikan, 2011 2014 2018  
*Number of Villages<sup>1</sup> Having Educational Facilities by Province and Educational Level, 2011 2014 2018*

Kecamatan Sub District	SD Primary School			SMP Junior High School		
	2011	2014	2018	2011	2014	2018
(1)	(2)	(3)	(4)	(5)	(6)	(7)
01 Prambanan	16	16	16	4	4	4
02 Gantiwarno	16	16	16	6	6	6
03 Wedi	19	19	19	4	5	5
04 Bayat	18	18	18	5	5	5
05 Cawas	20	20	20	5	6	7
06 Trucuk	18	18	18	6	6	6
07 Kalikotes	7	7	7	1	1	1
08 Kebonarum	7	7	7	2	2	1
09 Jogonalan	18	18	18	3	5	3
10 Manisrenggo	16	16	16	3	3	3
11 Karangnongko	14	14	14	3	3	4
12 Ngawen	13	13	13	3	2	3
13 Ceper	18	18	18	6	6	6
14 Pedan	14	14	14	3	4	3
15 Karangdowo	19	19	19	6	7	5
16 Juwiring	19	19	19	5	4	4
17 Wonosari	18	18	18	4	4	3
18 Delanggu	16	16	16	5	6	6
19 Polanharjo	18	18	18	3	3	3
20 Karanganom	19	19	19	6	7	8
21 Tulung	18	18	18	4	5	5
22 Jatinom	18	18	18	5	5	5
23 Kemalang	13	13	13	3	3	3
24 Klaten Selatan	12	12	12	3	3	3
25 Klaten Tengah	9	9	9	6	6	7
26 Klaten Utara	7	7	7	3	4	4
<b>Kabupaten Klaten</b>	<b>400</b>	<b>400</b>	<b>400</b>	<b>107</b>	<b>115</b>	<b>113</b>

Lanjutan Tabel/*Continued Table* 4.1.10

Kecamatan <i>Sub District</i>	SMA <i>Senior High School</i>			SMK <i>Vocational School</i>		
	2011	2014	2018	2011	2014	2018
(1)	(8)	(9)	(10)	(11)	(12)	(13)
01 Prambanan	1	1	1	1	2	2
02 Gantiwarno	1	1	2	2	2	2
03 Wedi	1	1	1	0	0	0
04 Bayat	3	3	3	1	2	1
05 Cawas	2	1	1	2	2	2
06 Trucuk	0	0	0	1	1	1
07 Kalikotes	0	0	0	0	0	0
08 Kebonarum	0	0	0	0	1	0
09 Jogonalan	1	1	2	3	2	2
10 Manisrenggo	0	0	0	1	1	1
11 Karangnongko	1	1	1	0	0	0
12 Ngawen	0	0	1	1	1	1
13 Ceper	2	2	1	2	3	3
14 Pedan	1	1	1	2	2	2
15 Karangdowo	1	1	1	1	1	1
16 Juwiring	1	2	1	1	1	1
17 Wonosari	2	2	2	2	1	3
18 Delanggu	1	1	1	2	3	2
19 Polanharjo	1	1	1	0	0	0
20 Karanganom	1	2	2	0	0	0
21 Tulung	0	0	0	1	2	2
22 Jatinom	1	1	1	1	1	1
23 Kemalang	0	0	0	0	0	0
24 Klaten Selatan	3	2	2	2	3	2
25 Klaten Tengah	1	0	2	4	4	5
26 Klaten Utara	4	5	5	4	4	3
<b>Kabupaten Klaten</b>	<b>29</b>	<b>29</b>	<b>32</b>	<b>34</b>	<b>39</b>	<b>37</b>

Lanjutan Tabel/Continued Table 4.1.10

Kecamatan Sub District (1)	Perguruan Tinggi/University		
	2011 (14)	2014 (15)	2018 (16)
01 Prambanan	0	0	0
02 Gantiwarno	0	0	0
03 Wedi	0	0	0
04 Bayat	0	0	0
05 Cawas	0	0	0
06 Trucuk	0	0	0
07 Kalikotes	0	0	0
08 Kebonarum	0	1	1
09 Jogonalan	0	0	0
10 Manisrenggo	0	0	0
11 Karangnongko	0	0	0
12 Ngawen	0	0	0
13 Ceper	1	2	2
14 Pedan	0	0	0
15 Karangdowo	0	0	0
16 Juwiring	0	0	0
17 Wonosari	0	0	0
18 Delanggu	0	0	1
19 Polanharjo	0	0	0
20 Karanganom	0	0	0
21 Tulung	0	0	0
22 Jatinom	0	0	0
23 Kemalang	0	0	0
24 Klaten Selatan	1	1	1
25 Klaten Tengah	2	2	2
26 Klaten Utara	1	2	2
<b>Kabupaten Klaten</b>	<b>5</b>	<b>8</b>	<b>9</b>

Catatan/Note :<sup>1</sup>Desa pada tabel ini termasuk Unit Pemukiman Transmigrasi (UPT) yang masih dibina oleh kementerian terkait dan nagari di Provinsi Sumater Barat/Villages in this table include Transmigration Settlement Unit which is still fostered by the relevant ministries and the nigari in the Prvince of Sumatera Barat

Sumber/Source :BPS, Pendataan Potensi Desa (Podes)/BPS-Statistics Indonesia, Village Potential Data Collection

**Tabel 4.1.11** Gugus Depan dan Sumber Didik Pramuka Menurut Kecamatan, 2018  
**Table** "Gugus Depan" and Guide of Boys Scoute by Sub District, 2018

Kecamatan Sub District	Gugus Depan	Sumber Didik/Guide of boys Scoute			
		Pembina Belum KMD	Pembina Lulus KMD	Pembina Lulus KML	Majelis Pembimbing Gudep
(1)	(2)	(3)	(4)	(5)	(6)
01 Prambanan	39	176	378	65	39
02 Gantiwarno	33	48	144	21	31
03 Wedi	41	0	160	0	41
04 Bayat	47	113	120	40	54
05 Cawas	50	167	125	83	62
06 Trucuk	40	176	197	20	221
07 Kalikotes	22	0	136	8	5
08 Kebonarum	14	0	32	32	13
09 Jogonalan	29	47	33	5	27
10 Manisrenggo	38	0	63	0	38
11 Karangnongko	31	4	68	15	31
12 Ngawen	29	75	137	36	29
13 Cepher	50	140	108	82	43
14 Pedan	39	99	113	17	31
15 Karangdowo	50	122	120	20	121
16 Juwiring	51	248	105	6	221
17 Wonosari	50	210	14	16	48
18 Delanggu	35	190	8	12	41
19 Polanharjo	34	47	27	24	34
20 Karanganom	40	39	178	10	40
21 Tulung	34	133	67	6	33
22 Jatinom	39	32	31	12	39
23 Kemalang	30	46	124	38	30
24 Klaten Selatan	33	41	47	28	71
25 Klaten Tengah	43	583	37	18	42
26 Klaten Utara	33	117	135	37	46
<b>Kabupaten Klaten</b>	<b>974</b>	<b>2 853</b>	<b>2 707</b>	<b>651</b>	<b>1 431</b>

Catatan/Note : Kwarcab Pramuka Kabupaten Klaten  
 Sumber/Source : Kwartir Branch of Klaten Regency

Tabel 4.1.12 Anak Didik Gerakan Pramuka Menurut Kecamatan, 2018  
 Table Number of Boys Scoute by Sub District, 2018

Kecamatan Sub District	Siaga	Penggalang	Penegak	Pandega	Jumlah Total
(1)	(2)	(3)	(4)	(5)	(6)
01 Prambanan	1 458	3 474	1 448	0	6 380
02 Gantiwarno	1 458	3 059	393	0	4 910
03 Wedi	3 712	3 989	499	0	8 200
04 Bayat	2 686	3 568	1 224	0	7 478
05 Cawas	1 412	2 942	1 182	0	5 536
06 Trucuk	3 350	3 679	1 531	0	8 560
07 Kalikotes	838	1 651	0	0	2 489
08 Kebonarum	644	930	0	0	1 574
09 Jogonalan	649	3 467	2 218	0	6 334
10 Manisrenggo	2 562	2 184	320	0	5 066
11 Karangnongko	1 921	2 189	758	0	4 868
12 Ngawen	1 421	1 451	534	0	3 406
13 Ceper	1 416	3 189	2 105	0	6 710
14 Pedan	2 366	3 321	2 362	0	8 049
15 Karangdowo	1 363	2 322	1 407	0	5 092
16 Juwiring	3 236	3 351	992	5	7 584
17 Wonosari	1 584	3 623	1 682	0	6 889
18 Delanggu	1 763	3 107	0	0	4 870
19 Polanharjo	867	1 668	246	0	2 781
20 Karanganom	1 301	3 298	1 264	0	5 863
21 Tulung	992	2 334	838	0	4 164
22 Jatinom	1 520	3 274	513	0	5 307
23 Kemalang	1 074	2 107	0	0	3 181
24 Klaten Selatan	993	2 665	3 639	0	7 297
25 Klaten Tengah	4 959	4 649	1 151	0	10 759
26 Klaten Utara	1 893	3 427	2 868	150	8 338
<b>Kabupaten Klaten</b>	<b>47 438</b>	<b>74 918</b>	<b>29 174</b>	<b>155</b>	<b>151 685</b>

Catatan/Note : Kwarcab Pramuka Kabupaten Klaten  
 Sumber/Source Kwartir Branch of Klaten Regency

## 4.2 KESEHATAN HEALTH

Jumlah Desa1/Kelurahan Yang Memiliki Sarana Kesehatan Menurut Kecamatan, Podes 2011-Podes 2018  
 Tabel 4.2.1 Number of Villages1 Having Health Facilities by Sub District, Podes 2011-Podes 2018

Kecamatan Sub District	Rumah Sakit Hospital			Rumah Sakit Bersalin Maternity Hospital		
	2011	2014	2018	2011	2014	2018
(1)	(2)	(3)	(4)	(5)	(6)	(7)
01 Prambanan	0	0	0	5	4	0
02 Gantiwarno	0	0	0	1	0	0
03 Wedi	0	0	0	5	2	0
04 Bayat	0	1	0	3	3	4
05 Cawas	2	3	1	9	2	1
06 Trucuk	0	0	0	5	4	0
07 Kalikotes	0	0	0	4	0	0
08 Kebonarum	0	0	0	4	0	0
09 Jogonalan	0	0	0	8	3	1
10 Manisrenggo	1	1	0	1	3	2
11 Karangnongko	0	0	0	8	0	0
12 Ngawen	0	0	0	3	0	0
13 Cepher	0	0	0	1	0	0
14 Pedan	2	2	2	4	1	0
15 Karangdowo	0	0	0	12	2	1
16 Juwiring	0	0	0	5	0	0
17 Wonosari	0	0	0	6	4	1
18 Delanggu	1	3	1	6	4	0
19 Polanharjo	0	1	0	5	0	0
20 Karanganom	0	0	0	2	0	1
21 Tulung	0	0	0	1	0	0
22 Jatinom	0	1	1	4	1	0
23 Kemalang	0	0	0	1	1	0
24 Klaten Selatan	3	3	3	6	0	0
25 Klaten Tengah	0	0	1	1	2	0
26 Klaten Utara	3	3	2	3	3	0
<b>Kabupaten Klaten</b>	<b>12</b>	<b>18</b>	<b>11</b>	<b>113</b>	<b>39</b>	<b>11</b>



Lanjutan Tabel/Continued Table 4.2.1

Kecamatan Sub District	Poliklinik Polyclinic			Puskesmas Public Health Center		
	2011	2014	2018	2011	2014	2018
(1)	(8)	(9)	(10)	(11)	(12)	(13)
01 Prambanan	1	1	5	2	2	2
02 Gantiwarno	1	2	1	1	1	1
03 Wedi	2	7	1	1	1	1
04 Bayat	2	3	3	1	0	1
05 Cawas	1	2	3	2	2	2
06 Trucuk	3	3	4	2	2	3
07 Kalikotes	1	1	1	1	1	1
08 Kebonarum	1	1	0	1	1	1
09 Jogonalan	1	2	1	2	2	2
10 Manisrenggo	0	3	3	1	1	2
11 Karangnongko	1	0	1	1	1	1
12 Ngawen	4	0	2	1	1	1
13 Cepher	1	2	1	2	2	2
14 Pedan	2	2	3	1	1	1
15 Karangdowo	2	2	1	1	1	1
16 Juwiring	2	2	3	1	1	1
17 Wonosari	1	0	6	2	2	2
18 Delanggu	2	2	4	1	1	1
19 Polanharjo	4	0	7	1	1	1
20 Karanganom	0	1	1	1	1	1
21 Tulung	1	2	2	2	2	3
22 Jatinom	1	1	0	2	2	2
23 Kemalang	0	1	2	1	1	2
24 Klaten Selatan	3	5	6	1	1	2
25 Klaten Tengah	4	2	3	1	1	1
26 Klaten Utara	3	5	4	1	1	1
<b>Kabupaten Klaten</b>	<b>44</b>	<b>52</b>	<b>68</b>	<b>34</b>	<b>33</b>	<b>39</b>

Lanjutan Tabel/*Continued Table* 4.2.1

Kecamatan/ <i>Sub District</i>	Puskesmas Pembantu <i>Subsidiary of Public Health Center</i>			Apotek <i>Pharmacy</i>		
	2011	2014	2018	2011	2014	2018
(1)	(14)	(15)	(16)	(17)	(18)	(19)
01 Prambanan	3	3	3	5	5	5
02 Gantiwarno	3	3	2	1	4	5
03 Wedi	3	3	3	5	6	8
04 Bayat	5	6	6	3	3	2
05 Cawas	4	4	3	2	5	5
06 Trucuk	4	4	4	3	6	12
07 Kalikotes	2	2	2	1	2	3
08 Kebonarum	1	1	1	2	2	3
09 Jogonalan	2	2	2	5	7	6
10 Manisrenggo	5	4	4	3	3	6
11 Karangnongko	3	3	3	2	2	3
12 Ngawen	3	3	3	2	2	2
13 Ceper	4	4	3	4	6	5
14 Pedan	4	4	1	4	3	5
15 Karangdowo	3	3	3	2	2	1
16 Juwiring	3	3	3	2	2	5
17 Wonosari	6	6	5	6	5	5
18 Delanggu	2	2	2	5	5	4
19 Polanharjo	4	4	4	0	3	2
20 Karanganom	5	5	3	0	4	4
21 Tulung	4	4	4	1	2	2
22 Jatinom	4	4	2	4	5	3
23 Kemalang	3	3	3	1	1	2
24 Klaten Selatan	3	3	3	6	8	8
25 Klaten Tengah	0	0	0	5	6	5
26 Klaten Utara	1	1	1	6	6	7
<b>Kabupaten Klaten</b>	<b>84</b>	<b>84</b>	<b>73</b>	<b>80</b>	<b>105</b>	<b>118</b>

Catatan/*Note* :<sup>1</sup>Desa pada tabel ini termasuk Unit Pemukiman Transmigrasi (UPT) yang masih dibina oleh kementerian terkait dan nagari di Provinsi Sumater Barat/*Villages in this table include Transmigration Settlement Unit which is still fostered by the relevant ministries and the nigari in the Prvince of Sumatera Barat*

Sumber/*Source* :BPS, Pendataan Potensi Desa (Podes)/BPS-Statistics Indonesia, *Village Potential Data Collecting*

Tabel 4.2.2 Jumlah Tenaga Kesehatan Menurut Kecamatan, 2018  
 Table Number of Medical Personnel by Sub District, 2018

Kecamatan Sub District	Dokter Doctor	Perawat Nurse	Bidan Midwife	Farmasi Pharmaceutical	Ahli Gizi Nutritionist
(1)	(2)	(3)	(4)	(5)	(6)
01 Prambanan	2	8	22	2	2
02 Gantiwarno	1	6	17	1	1
03 Wedi	1	6	21	1	1
04 Bayat	1	6	19	2	1
05 Cawas	3	12	20	2	2
06 Trucuk	3	9	22	2	2
07 Kalikotes	2	4	9	1	1
08 Kebonarum	1	3	9	1	1
09 Jogonalan	3	5	22	2	3
10 Manisrenggo	1	10	16	1	1
11 Karangnongko	2	9	12	1	0
12 Ngawen	1	3	12	1	1
13 Cepher	2	6	20	2	2
14 Pedan	2	5	12	1	1
15 Karangdowo	1	9	21	2	1
16 Juwiring	1	6	24	1	1
17 Wonosari	3	12	25	3	2
18 Delanggu	1	3	10	1	1
19 Polanharjo	1	3	16	1	1
20 Karanganom	1	6	18	1	1
21 Tulung	2	10	18	2	2
22 Jatinom	2	12	19	2	2
23 Kemalang	1	5	14	1	1
24 Klaten Selatan	4	5	12	21	1
25 Klaten Tengah	2	174	8	1	1
26 Klaten Utara	1	2	9	2	1
<b>Kabupaten Klaten</b>	<b>45</b>	<b>339</b>	<b>427</b>	<b>58</b>	<b>34</b>

Catatan/Note :

Sumber/Source :Kementerian Kesehatan, <http://sisdmk.bppsdmk.kemkes.go.id/>  
 Ministry of Health, <http://sisdmk.bppsdmk.kemkes.go.id>

**Tabel** 4.2.3 Jumlah Rumah Sakit Umum, Rumah Sakit Khusus, dan Puskesmas Menurut Kecamatan, 2017 dan 2018  
**Table** 4.2.3 *Number of General Hospital, Special Hospital, and Public Health Center by Sub District, 2017 and 2018*

Kecamatan/Sub District	Rumah Sakit Umum General Hospital		Rumah Sakit Khusus Special Hospital		Rumah Sakit Bersalin/Rumah Bersalin Maternity Hospital		Puskesmas Public Health Center	
	2017	2018	2017	2018	2017	2018	2017	2018
(1)	(2)	(3)	(4)	(5)	(6)	(7)	(8)	(9)
01 Prambanan	-	-	...	-	...	-	...	2
02 Gantiwarno	-	-	...	-	...	-	...	1
03 Wedi	-	-	...	-	...	-	...	1
04 Bayat	-	-	...	-	...	-	...	1
05 Cawas	-	-	...	-	...	-	...	2
06 Trucuk	-	-	...	-	...	-	...	2
07 Kalikotes	-	-	...	-	...	-	...	1
08 Kebonarum	-	-	...	-	...	-	...	1
09 Jogonalan	-	-	...	-	...	-	...	2
10 Manisrenggo	-	-	...	-	...	-	...	1
11 Karangnongko	-	-	...	-	...	-	...	1
12 Ngawen	-	-	...	-	...	-	...	1
13 Ceper	-	-	...	-	...	-	...	2
14 Pedan	2	2	...	1	...	-	...	1
15 Karangdowo	-	-	...	-	...	-	...	1
16 Juwiring	-	-	...	-	...	-	...	1
17 Wonosari	-	-	...	-	...	-	...	2
18 Delanggu	1	1	...	-	...	-	...	1
19 Polanharjo	-	-	...	-	...	-	...	1
20 Karanganom	-	-	...	-	...	-	...	1
21 Tulung	-	-	...	-	...	-	...	2
22 Jatinom	1	1	...	-	...	-	...	2
23 Kemalang	-	-	...	-	...	-	...	1
24 Klaten Selatan	2	2	...	1	...	-	...	1
25 Klaten Tengah	2	2	...	-	...	-	...	1
26 Klaten Utara	1	1	...	1	...	-	...	1
<b>Kabupaten Klaten</b>	<b>9</b>	<b>9</b>	<b>...</b>	<b>3</b>	<b>...</b>	<b>-</b>	<b>...</b>	<b>34</b>

Lanjutan Tabel/Continued Table 4.2.3

Kecamatan/Sub District	Klinik/Balai Kesehatan Clinic/Health Center		Posyandu Maternal & Child Health Center		Poskesdes Village Maternity	
	2017	2018	2017	2018	2017	2018
(1)	(8)	(9)	(10)	(11)	(12)	(13)
01 Prambanan	...	6	66	66	...	12
02 Gantiwarno	...	2	95	95	...	12
03 Wedi	...	3	89	78	...	16
04 Bayat	...	3	102	94	...	11
05 Cawas	...	5	117	117	...	16
06 Trucuk	...	6	111	102	...	13
07 Kalikotes	...	1	75	75	...	6
08 Kebonarum	...	-	55	40	...	5
09 Jogonalan	...	1	103	102	...	15
10 Manisrenggo	...	2	84	84	...	14
11 Karangnongko	...	-	81	80	...	11
12 Ngawen	...	2	70	70	...	10
13 Cepher	...	3	96	82	...	15
14 Pedan	...	4	74	69	...	9
15 Karangdowo	...	1	92	92	...	16
16 Juwiring	...	3	105	88	...	17
17 Wonosari	...	1	99	100	...	15
18 Delanggu	...	4	89	89	...	14
19 Polanharjo	...	3	94	94	...	15
20 Karanganom	...	1	98	98	...	15
21 Tulung	...	1	98	76	...	13
22 Jatinom	...	2	97	98	...	12
23 Kemalang	...	1	68	68	...	12
24 Klaten Selatan	...	3	78	74	...	8
25 Klaten Tengah	...	10	72	72	...	8
26 Klaten Utara	...	12	60	60	...	7
<b>Kabupaten Klaten</b>	...	<b>80</b>	<b>2 268</b>	<b>2 163</b>	...	<b>317</b>

Catatan/Note :

Sumber/Source :Dinas Kesehatan Kabupaten Klaten/Public HealthService of Klaten  
Regency

**Tabel** 4.2.4 PUS dan Pencapaian Akseptor Keluarga Berencana Menurut Kecamatan, 2018  
*Table* 4.2.4 PUS dan Pencapaian Akseptor Keluarga Berencana Menurut Kecamatan, 2018  
*Number of Family Planning Acceptor by Sub District, 2018*

Kecamatan/Sub District	PUS	Pencapaian Akseptor KB/Number of Acceptor		
		Baru/New	Aktif/Active	%Cu
(1)	(2)	(3)	(4)	(5)
01 Prambanan	6 976	392	4 609	66.07
02 Gantiwarno	5 990	602	4 091	68.30
03 Wedi	7 666	738	5 523	72.05
04 Bayat	8 912	40	6 352	71.27
05 Cawas	8 823	381	6 064	68.73
06 Trucuk	12 010	613	8 183	68.13
07 Kalikotes	6 044	664	4 203	69.54
08 Kebonarum	2 629	207	1 883	71.62
09 Jogonalan	7 855	254	4 937	62.85
10 Manisrenggo	7 940	520	5 549	69.89
11 Karangnongko	5 498	356	3 783	68.81
12 Ngawen	7 203	434	5 155	71.57
13 Ceper	10 493	546	6 883	65.66
14 Pedan	7 527	569	5 255	69.82
15 Karangdowo	7 607	509	5 560	73.09
16 Juwiring	9 868	570	7 180	72.76
17 Wonosari	10 250	1 475	7 434	72.53
18 Delanggu	6 305	944	4 732	75.05
19 Polanharjo	7 241	611	5 546	76.59
20 Karanganom	7 066	412	4 891	69.22
21 Tulung	7 588	550	5 477	72.18
22 Jatinom	8 279	725	5 803	70.09
23 Kemalang	7 064	239	4 841	68.53
24 Klaten Selatan	6 501	770	3 673	56.50
25 Klaten Tengah	5 594	1 174	4 067	72.70
26 Klaten Utara	7 798	905	5 435	69.70
<b>Kabupaten Klaten</b>	<b>196 717</b>	<b>15 565</b>	<b>137 109</b>	<b>69.70</b>

Catatan/Note :

Sumber/Source :Dinas Sosial, P3A & KB/Social, Women Empowerment, Child Protection and Family Planning Office of Klaten Regency

Tabel  
Table 4.2.5 Akseptor KB Baru Menurut Kecamatan dan Alat Kontrasepsi, 2018  
*New Family Planning Acceptors by Sub District and Contraception Method, 2018*

Kecamatan <i>Sub District</i>	IUD	PIL	KOndom <i>Condom</i>	MOP <i>Vasectomi</i>	MOW <i>Tubektomi</i>
(1)	(2)	(3)	(4)	(5)	(6)
01 Prambanan	65	11	1	0	0
02 Gantiwarno	109	30	16	0	8
03 Wedi	47	272	24	0	0
04 Bayat	23	12	0	0	0
05 Cawas	27	46	22	0	0
06 Trucuk	67	65	12	0	18
07 Kalikotes	146	12	0	2	0
08 Kebonarum	36	4	2	0	0
09 Jogonalan	10	13	14	0	0
10 Manisrenggo	48	122	21	0	0
11 Karangnongko	28	2	7	0	0
12 Ngawen	10	24	7	0	0
13 Cepher	28	24	3	0	2
14 Pedan	12	46	32	0	0
15 Karangdowo	11	122	11	0	0
16 Juwiring	50	155	93	0	4
17 Wonosari	59	209	84	0	6
18 Delanggu	490	16	16	0	6
19 Polanharjo	91	94	22	0	0
20 Karanganom	114	18	24	0	0
21 Tulung	61	23	7	0	0
22 Jatinom	77	1	1	0	0
23 Kemalang	14	4	3	0	0
24 Klaten Selatan	308	40	4145	0	0
25 Klaten Tengah	504	36	1	0	4
26 Klaten Utara	128	197	30	1	0
<b>Kabupaten Klaten</b>	<b>11 732</b>	<b>10 210</b>	<b>3 536</b>	<b>3</b>	

Lanjutan Tabel/*Continued Table* 4.2.5

Kecamatan Sub District	Suntik Injection	Implant Implant	Obat Vaginal Vaginal	Jumlah Total
(1)	(7)	(8)	(9)	(10)
01 Prambanan	168	147	0	392
02 Gantiwarno	273	166	0	602
03 Wedi	280	115	00	738
04 Bayat	260	110	0	405
05 Cawas	201	85	0	381
06 Trucuk	261	190	0	613
07 Kalikotes	143	361	0	664
08 Kebonarum	86	79	0	207
09 Jogonalan	155	62	0	254
10 Manisrenggo	146	183	0	520
11 Karangnongko	216	103	0	356
12 Ngawen	350	43	0	434
13 Ceper	153	336	0	546
14 Pedan	325	154	0	569
15 Karangdowo	290	75	0	509
16 Juwiring	176	92	0	570
17 Wonosari	1 040	77	0	1 475
18 Delanggu	177	239	0	944
19 Polanharjo	301	103	0	611
20 Karanganom	126	130	0	412
21 Tulung	288	171	00	550
22 Jatinom	181	465	0	825
23 Kemalang	98	120	0	239
24 Klaten Selatan	165	112	0	770
25 Klaten Tengah	300	329	0	1 174
26 Klaten Utara	477	72	0	905
<b>Kabupaten Klaten</b>	<b>6 636</b>	<b>4 119</b>	<b>0</b>	<b>15 565</b>

Catatan/*Note* :

Sumber/*Source* :Dinas Sosial, P3A & KB/*Social, Women Empowerment, Child Protection and Family Planning Office of Klaten Regency*



Tabel  
Table

4.2.6

Jumlah Kematian Bayi, Jumlah Kelahiran Bayi, Jumlah Ibu Melahirkan, dan Kematian ibu Melahirkan Menurut Kecamatan, 2018  
*Number of Mortality, Natality, Mother Birth, and Maternal by Sub District, 2018*

Kecamatan Sub District	Kematian Bayi Mortality	Kelahiran Bayi Natality	Ibu Melahirkan Mother Birth	Kematian Ibu Melahirkan Maternal
(1)	(2)	(3)	(4)	(5)
01 Prambanan	7	706	703	2
02 Gantiwarno	5	396	392	0
03 Wedi	8	531	528	1
04 Bayat	11	801	797	1
05 Cawas	7	599	592	2
06 Trucuk	18	1 013	1 007	0
07 Kalikotes	8	501	498	0
08 Kebonarum	5	238	235	0
09 Jogonalan	8	759	756	0
10 Manisrenggo	9	501	497	1
11 Karangnongko	4	487	487	0
12 Ngawen	8	574	570	0
13 Ceper	5	854	846	0
14 Pedan	7	566	560	1
15 Karangdowo	3	474	470	1
16 Juwiring	15	714	710	0
17 Wonosari	9	876	871	1
18 Delanggu	11	500	497	0
19 Polanharjo	7	474	471	1
20 Karanganom	8	572	568	1
21 Tulung	10	736	728	0
22 Jatinom	8	779	774	1
23 Kemalang	6	530	529	0
24 Klaten Selatan	1	606	603	0
25 Klaten Tengah	8	582	579	0
26 Klaten Utara	4	522	518	0
<b>Kabupaten Klaten</b>	<b>200</b>	<b>15 891</b>	<b>15 786</b>	<b>13</b>

Catatan/Note :

Sumber/Source :Dinas Sosial, P3A & KB/Social, Women Empowerment, Child Protection and Family Planning Office of Klaten Regency

**Tabel** 4.2.7 Akseptor KB Aktif Menurut Kecamatan dan Alat Kontrasepsi, 2018  
**Table** 4.2.7 *Active Family Planning Acceptors by Sub District and Contraception Method, 2018*

Kecamatan <i>Sub District</i>	IUD	PIL	Kondom <i>Condom</i>	MOP <i>Vasectomi</i>
(1)	(2)	(3)	(4)	(5)
01 Prambanan	539	390	158	310
02 Gantiwarno	393	165	70	386
03 Wedi	487	396	218	272
04 Bayat	360	400	97	265
05 Cawas	281	419	145	338
06 Trucuk	547	705	255	466
07 Kalikotes	442	307	93	221
08 Kebonarum	154	104	39	135
09 Jogonalan	393	436	136	336
10 Manisrenggo	608	528	167	296
11 Karangnongko	227	199	28	290
12 Ngawen	319	399	98	280
13 Cepher	466	525	130	313
14 Pedan	289	549	256	221
15 Karangdowo	208	535	121	412
16 Juwiring	343	588	279	310
17 Wonosari	352	805	196	476
18 Delanggu	655	335	20	135
19 Polanharjo	672	398	91	297
20 Karanganom	705	556	126	305
21 Tulung	341	294	60	186
22 Jatinom	696	32	27	383
23 Kemalang	294	124	36	421
24 Klaten Selatan	574	287	147	221
25 Klaten Tengah	513	439	155	219
26 Klaten Utara	874	1 006	438	252
<b>Kabupaten Klaten</b>	<b>11 732</b>		<b>3 586</b>	<b>7 746</b>

Lanjutan Tabel/Continued Table 4.2.7

Kecamatan Sub District	MOW Tubektomi	Suntik Suntic	Implant Implant	Jumlah Total
(1)	(7)	(8)	(9)	(10)
01 Prambanan	11	2 372	829	4 609
02 Gantiwarno	31	2 253	793	4 091
03 Wedi	7	3 345	798	5 523
04 Bayat	5	4 629	596	6 352
05 Cawas	14	4 206	661	6 064
06 Trucuk	98	5 184	988	8 243
07 Kalikotes	6	2 545	589	4 203
08 Kebonarum	5	978	468	1 883
09 Jogonalan	10	2 820	806	4 937
10 Manisrenggo	19	3 179	752	5 549
11 Karangnongko	5	2 410	624	3 783
12 Ngawen	3	35 189	537	36 825
13 Ceper	3	4 463	983	6 883
14 Pedan	15	3 459	466	5 255
15 Karangdowo	20	3 690	574	5 560
16 Juwiring	5	5 157	498	7 180
17 Wonosari	14	5 131	460	7 434
18 Delanggu	18	2 410	1 159	4 732
19 Polanharjo	18	3 329	741	55 46
20 Karanganom	3	2 754	442	4 891
21 Tulung	12	3 878	706	5 477
22 Jatinom	46	1 371	3 248	5 803
23 Kemalang	36	2 007	1 923	4 841
24 Klaten Selatan	1	2 035	399	3 673
25 Klaten Tengah	1	2 450	290	4 067
26 Klaten Utara	8	2 139	718	5 435
<b>Kabupaten Klaten</b>	<b>423</b>	<b>113 383</b>	<b>21 048</b>	<b>168 839</b>

Catatan/Note :

Sumber/Source :Dinas Sosial, P3A & KB/Social, Women Empowerment, Child Protection and Family Planning Office of Klaten Regency

**Tabel** 4.2.8 SKD dan Kader Keluarga Berencana Menurut Kecamatan, 2018  
**Table** 4.2.8 SKD and Family Planning Cadets by Sub District, 2018

Kecamatan Sub District	SKD	PKB RW	PKB RT
(1)	(2)	(3)	(4)
01 Prambanan	16	135	0
02 Gantiwarno	16	127	0
03 Wedi	19	189	0
04 Bayat	18	163	0
05 Cawas	20	207	0
06 Trucuk	187	197	0
07 Kalikotes	7	94	0
08 Kebonarum	7	70	0
09 Jogonalan	18	205	0
10 Manisrenggo	16	172	0
11 Karangnongko	14	141	0
12 Ngawen	13	125	0
13 Ceper	18	166	0
14 Pedan	14	142	0
15 Karangdowo	19	151	0
16 Juwiring	19	145	0
17 Wonosari	18	138	0
18 Delanggu	16	110	0
19 Polanharjo	18	109	0
20 Karanganom	19	136	0
21 Tulung	18	142	0
22 Jatinom	18	181	0
23 Kemalang	13	108	0
24 Klaten Selatan	12	131	0
25 Klaten Tengah	9	99	0
26 Klaten Utara	8	95	0
<b>Kabupaten Klaten</b>	<b>570</b>	<b>3 678</b>	<b>0</b>

**Catatan/Note** :  
**Sumber/Source** :Dinas Sosial, P3A & KB/Social, Women Empowerment, Child Protection and Family Planning Office of Klaten Regency

**Tabel** 4.2.9 Jumlah Pentahapan Keluarga Sejahter Menurut Kecamatan dan Jenis, 2018  
**Table** 4.2.9 *Number of Clastered Welfore Family by Sub District and Type, 2018*

Kecamatan Sub District	Pra Sejahtera Pra Aperous Pre	KS-1 Pra Aperous Family I	KS Pra Aperous Family	Jumlah Total
(1)	(2)	(3)	(4)	(5)
01 Prambanan	1 425	3 103	9 233	13 761
02 Gantiwarno	2 110	2 275	8 356	12 741
03 Wedi	1 626	3 234	11 195	16 055
04 Bayat	5 644	3 182	8 413	17 239
05 Cawas	2 689	4 003	12 151	18 843
06 Trucuk	4 724	4 302	13 411	22 437
07 Kalikotes	894	2 402	6 806	10 102
08 Kebonarum	370	1 203	3 946	5 519
09 Jogonalan	1 812	3 519	10 835	16 166
10 Manisrenggo	1 754	3 441	7 972	13 167
11 Karangnongko	2 002	2 116	7 311	11 429
12 Ngawen	1 165	4 137	9 269	14 571
13 Ceper	1 222	5 268	14 080	20 570
14 Pedan	1 395	3 433	9 534	14 362
15 Karangdowo	3 135	2 603	9 060	14 798
16 Juwiring	1 740	3 777	10 022	15 539
17 Wonosari	2 956	3 682	10 206	16 844
18 Delanggu	481	2 897	8 103	11 481
19 Polanharjo	1 146	2 802	8 551	12 499
20 Karanganom	1 343	3 305	9 444	14 092
21 Tulung	2 588	32 986	9 629	15 203
22 Jatinom	4 129	3 149	8 719	15 997
23 Kemalang	3 239	2 468	6 341	12 048
24 Klaten Selatan	1 016	3 165	8 998	13 179
25 Klaten Tengah	941	2 369	8 319	11 628
26 Klaten Utara	1 142	2 867	8 471	12 480
<b>Kabupaten Klaten</b>	<b>52 688</b>	<b>81 688</b>	<b>238 374</b>	<b>372 750</b>

Catatan/Note :

Sumber/Source :Dinas Sosial, P3A & KB/Social, Women Empowerment, Child Protection and Family Planning Office of Klaten Regency

### 4.3 KRIMINALITAS CRIMINALITY

Tabel  
Table 4.3.1 Banyaknya Kecelakaan Lalulintas Menurut Bulan, Kejadian, Korban, dan kerugian, 2018  
*Number of Traffic Accident by Month, Victims, and Losses, 2018*

Bulan Month	Banyaknya Kecelakaan Number of Traffic Accident	Banyaknya Korban Number of Victims			Kerugian Loss (000 Rp)
		Meninggal Death	Luka Berat Serious Injured	Luka Ringan Minor Injures	
(1)	(2)	(3)	(4)	(5)	(6)
Januari/January	68	16	0	134	108 650
Februari/February	51	9	1	87	127 400
Maret/March	51	14	0	89	115 200
April/April	66	15	0	112	111 050
Mei/May	49	13	1	81	49 200
Juni/June	55	15	1	86	55 550
Juli/July	56	11	3	94	118 650
Agustus/August	53	11	0	97	82 850
September/September	45	13	0	60	96 900
Oktober/October	126	13	1	182	134 800
November/November	183	21	1	251	133 250
Desember/December	114	6	1	171	85 260
<b>Kabupaten Klaten</b>	<b>917</b>	<b>157</b>	<b>9</b>	<b>1 444</b>	<b>1 218 760</b>

Catatan/Note :

Sumber/Source :Satlantas Kabupaten Klaten/Traffic Unit "Satlantas" of Klaten Regency

Tabel  
Table

4.3.2

Surat Izin Mengemudi (SIM) yang Dikeluarkan Oleh Satlantas Polres Menurut Bulan dan Jenisnya, 2018  
Publish of Driving Licence of "Satlantas Polres" by Month and Kind of Driving Licence, 2018

Kecamatan Sub District	SIM-A		SIM-B1		SIM-B2		SIM-C	
	B	P	B	P	B	P	B	P
(1)	(2)	(3)	(4)	(5)	(6)	(7)	(8)	(9)
<b>Januari/January</b>	703	863	58	96	10	8	2 110	3 772
<b>Februari/February</b>	520	759	43	50	5	5	1 481	3 300
<b>Maret/March</b>	398	809	37	55	3	3	1 222	3 825
<b>April/April</b>	525	984	54	70	6	10	1 490	4 346
<b>Mei/May</b>	379	941	32	87	2	8	1 406	4 212
<b>Juni/June</b>	355	825	29	69	3	6	1 111	3 874
<b>Juli/July</b>	433	928	46	93	5	6	1 637	5 447
<b>Agustus/August</b>	193	849	30	78	4	3	612	4 697
<b>September/September</b>	137	770	43	56	4	3	387	4 206
<b>Oktober/October</b>	119	826	16	50	3	3	508	3 778
<b>November/November</b>	150	717	29	45	2	3	641	3 339
<b>Desember/December</b>	197	742	27	62	4	5	784	3 855
<b>Kabupaten Klaten</b>	<b>4 109</b>	<b>10 013</b>	<b>445</b>	<b>811</b>	<b>51</b>	<b>63</b>	<b>13 389</b>	<b>48 651</b>

Catatan/Note :

Sumber/Source : Satlantas Kabupaten Klaten/Traffic Unit "Satlantas" of Klaten Regency

Lanjutan Tabel/*Continued Table* 4.3.2

Kecamatan Sub District	SIM-D		SIM-A Umum		SIM-B1 Umum		SIM-B2 Umum	
	B	P	B	P	B	P	B	P
(1)	(10)	(11)	(12)	(13)	(14)	(15)	(16)	(17)
Januari/ <i>January</i>	0	0	3	2	19	25	13	25
Februari/ <i>February</i>	0	0	3	0	12	26	7	15
Maret/ <i>March</i>	0	0	0	1	13	18	3	19
April/ <i>April</i>	0	0	2	0	14	22	11	22
Mei/ <i>May</i>	0	0	1	1	16	25	5	19
Juni/ <i>June</i>	0	0	0	0	9	25	6	20
Juli/ <i>July</i>	0	0	0	2	13	31	14	20
Agustus/ <i>August</i>	0	0	0	0	10	39	8	25
September/ <i>September</i>	0	0	1	0	9	30	4	16
Oktober/ <i>October</i>	0	0	0	3	6	28	354	20
November/ <i>November</i>	0	0	0	0	2	21	452	21
Desember/ <i>December</i>	0	0	1	0	1	62	547	21
<b>Kabupaten Klaten</b>	<b>0</b>	<b>0</b>	<b>11</b>	<b>9</b>	<b>124</b>	<b>352</b>	<b>1 424</b>	<b>243</b>

Catatan/*Note* :Sumber/*Source* : Satlantas Kabupaten Klaten/*Traffic Unit "Satlantas" of Klaten Regency*



**Tabel** 4.3.3 Banyaknya Pelanggaran Lalulintas Menurut Jenis Pelanggaran, 2015-2018  
**Table** 4.3.3 *Number of Traffic Infraction by Kinds of Infraction, 2018*

Jenis Pelanggaran Kinds of Infraction	Tahun/Year				
	2014	2015	2016	2017	2018
(1)	(2)	(3)	(4)	(5)	(6)
<b>1 SIM</b>	1 689	1 365	1 536	2 169	9 964
<b>2 STNK</b>	3 162	3 657	5 749	3 758	11 440
<b>3 Tidak Menggunakan Helm</b>	395	4 245	2 273	4 242	7 288
<b>4 Pelanggaran Marka Jalan</b>	3 490	241	1 762	3 687	3 425
<b>5 Pelanggaran Rambu Lalulintas</b>	3 149	2 661	871	6 634	7 440
<b>6 Pelanggaran Lainnya</b>	15 411	13 920	11 711	34 299	20 523
<b>Kabupaten Klaten</b>	<b>26 901</b>	<b>26 089</b>	<b>23 902</b>	<b>54 789</b>	<b>60 080</b>

Catatan/Note :

Sumber/Source : Satlantas Kabupaten Klaten/Traffic Unit "Satlantas" of Klaten Regency

Tabel 4.3.4 Tertuduh di Luar Pelanggaran Menurut Bulan Penyelesaian dan Pekerjaan Tertuduh, 2018  
*Table 4.3.4 Accused Out of Infraction by Month of Completion and Work Accused, 2018*

Bulan/Month	Karyawan Worker	Swasta Non Government	Buruh Labour	Pengemudi Driver
(1)	(2)	(3)	(4)	(5)
Januari/January	1	1	11	-
Februari/February	-	6	12	1
Maret/March	-	8	8	-
April/April	-	1	8	-
Mei/May	-	3	13	3
Juni/June	-	6	5	-
Juli/July	1	2	4	-
Agustus/August	2	5	14	1
September/September	-	6	8	-
Oktober/October	-	3	6	-
November/November	-	2	6	2
Desember/December	-	4	7	-
<b>Kabupaten Klaten</b>	<b>4</b>	<b>47</b>	<b>102</b>	<b>7</b>

Lanjutan Tabel/Continued Table 4.3.4

<b>Bulan Month</b>	<b>Pedagang Merchant</b>	<b>Pelajar Student</b>	<b>Lainnya Other</b>	<b>Jumlah Total</b>
<b>(1)</b>	<b>(6)</b>	<b>(7)</b>	<b>(8)</b>	<b>(9)</b>
<b>Januari/January</b>	-	2	6	21
<b>Februari/February</b>	-	2	5	26
<b>Maret/March</b>	-	2	9	27
<b>April/April</b>	-	1	4	14
<b>Mei/May</b>	-	1	15	35
<b>Juni/June</b>	-	2	9	22
<b>Juli/July</b>	-	-	9	16
<b>Agustus/August</b>	1	2	6	31
<b>September/September</b>	1	3	7	25
<b>Oktober/October</b>	-	3	10	22
<b>November/November</b>	-	1	7	18
<b>Desember/December</b>	2	-	2	15
<b>Kabupaten Klaten</b>	<b>4</b>	<b>19</b>	<b>89</b>	<b>272</b>

Catatan/Note :

Sumber/Source :Pengadilan Negeri Kabupaten Klaten/Government Court of Klaten  
Regency

Tabel  
Table

4.3.5

Perkara dan Terdakwa Yang Masuk Menurut Bulan Laporan dan Jenisnya,  
2018  
*Number of Criminal law anda Accused Which Reported by Month and Type,  
2018*

Bulan Month	Biasa/Usual		Sumir/Succinet		Tipiring/"Tipiring"	
	Perkara Case	Terdakwa Defendant	Perkara Case	Terdakwa Defendant	Perkara Case	Terdakwa Defendant
(1)	(2)	(3)	(4)	(5)	(6)	(7)
Januari/January	25	27	-	-	9	21
Februari/February	20	23	-	-	19	19
Maret/March	18	23	-	-	7	7
April/April	31	37	-	-	27	27
Mei/May	21	22	-	-	17	17
Juni/June	15	17	-	-	-	-
Juli/July	28	29	-	-	13	13
Agustus/August	17	19	-	-	3	3
September/September	14	15	-	-	5	5
Oktober/October	21	22	-	-	33	33
November/November	24	27	-	-	12	12
Desember/December	22	24	-	-	3	3
<b>Kabupaten Klaten</b>	<b>256</b>	<b>285</b>	<b>-</b>	<b>-</b>	<b>148</b>	<b>160</b>

Catatan/Note :

Sumber/Source : Pengadilan Negeri Kabupaten Klaten/*Government Court of Klaten  
Regency*

Lanjutan Tabel/Continued Table 4.3.5

Bulan Month (1)	Pelanggaran Lalu Lintas Breaking The Law		Jumlah Total	
	Perkara Case (8)	Terdakwa Defendant (9)	Perkara Case (10)	Terdakwa Defendant (11)
Januari/January	7 250	7 250	7 284	7 298
Februari/February	5 038	5 038	5 077	5 082
Maret/March	5 013	5 013	5 038	5 043
April/April	6 313	6 313	6 371	6 377
Mei/May	6 562	6 562	6 600	6 602
Juni/June	1 387	1 387	1 402	1 404
Juli/July	504	504	545	546
Agustus/August	6 919	6 919	6 939	6 941
September/September	4 683	4 683	4 702	4 703
Oktober/October	4 857	4 857	4 911	4 912
November/November	6 476	6 476	6 512	6 515
Desember/December	4 317	4 317	4 342	4 344
<b>Kabupaten Klaten</b>	<b>59 319</b>	<b>59 319</b>	<b>59 523</b>	<b>59 767</b>

Catatan/Note :

Sumber/Source :Pengadilan Negeri Kabupaten Klaten/Government Court of Klaten Regency

Tabel  
Table

4.3.6

Perkara dan Terdakwa Yang Diselesaikan Menurut Bulan Laporan dan jenisnya, 2018  
*Number of Criminal Law and Accused Which Finished by Month and Type, 2018*

Bulan Month	Sisa Bulan Lalu Last Month		Masuk Bulan Ini This Month	
	Perkara Case	Terdakwa Defendant	Perkara Case	Terdakwa Defendant
(1)	(2)	(3)	(4)	(5)
Januari/January	31	34	25	27
Februari/February	37	40	20	23
Maret/March	33	37	18	23
April/April	28	33	31	37
Mei/May	45	56	21	22
Juni/June	39	43	15	17
Juli/July	35	38	28	29
Agustus/August	47	51	17	19
September/September	36	39	14	15
Oktober/October	28	29	21	22
November/November	27	29	24	27
Desember/December	35	38	22	24
<b>Kabupaten Klaten</b>	<b>421</b>	<b>467</b>	<b>256</b>	<b>285</b>

Lanjutan Tabel/*Continued Table* 4.3.6

Bulan Month	Diselesaikan/ <i>Finish</i>		Sisa Bulan Ini <i>Remainder This Month</i>	
	Perkara Case	Terdakwa Defendant	Perkara Case	Terdakwa Defendant
(1)	(8)	(9)	(10)	(11)
Januari/ <i>January</i>	19	21	37	40
Februari/ <i>February</i>	24	26	33	37
Maret/ <i>March</i>	23	27	28	33
April/ <i>April</i>	14	14	45	56
Mei/ <i>May</i>	27	35	39	43
Juni/ <i>June</i>	19	22	35	38
Juli/ <i>July</i>	16	16	47	51
Agustus/ <i>August</i>	28	31	36	39
September/ <i>September</i>	22	25	28	29
Oktober/ <i>October</i>	22	22	27	28
November/ <i>November</i>	16	18	35	37
Desember/ <i>December</i>	14	15	43	47
<b>Kabupaten Klaten</b>	<b>244</b>	<b>272</b>	<b>433</b>	<b>479</b>

Catatan/*Note* :Sumber/*Source* :Pengadilan Negeri Kabupaten Klaten/*Government Court of Klaten Regency*

Tabel  
Table

4.3.7

Perkara dan Terdakwa yang Diselesaikan Menurut Bulan Laporan dan Jenisnya, 2018  
*Number of Criminal Law and Accused Which Finished by Month Report, 2018*

Bulan Month	<i>Biasa/Tolakan Usual/Rejected</i>		<i>Sumir Succinet</i>	
	Perkara Case	Terdakwa Defendant	Perkara Case	Terdakwa Defendant
(1)	(2)	(3)	(4)	(5)
Januari/January	19	21	-	-
Februari/February	24	26	-	-
Maret/March	23	27	-	-
April/April	14	14	-	-
Mei/May	27	35	-	-
Juni/June	19	22	-	-
Juli/July	16	16	-	-
Agustus/August	28	31	-	-
September/September	22	25	-	-
Oktober/October	22	22	-	-
November/November	16	18	-	-
Desember/December	14	15	-	-
<b>Kabupaten Klaten</b>	<b>244</b>	<b>272</b>	-	-



Lanjutan Tabel/Continued Table 4.3.7

Bulan Month	Pelanggaran/ <i>Offense</i>		Tipiring		Jumlah/ <i>Total</i>	
	Perkara Case	Terdakwa Defendant	Perkara Case	Terdakwa Defendant	Perkara Case	Terdakwa Defendant
(1)	(2)	(3)	(4)	(5)	(6)	(7)
Januari/ <i>January</i>	7 250	7 250	9	21	7 278	7 292
Februari/ <i>February</i>	5 038	5 038	19	19	5 081	5 083
Maret/ <i>March</i>	5 013	5 013	7	7	5 043	5 047
April/ <i>April</i>	6 313	6 313	27	27	6 354	6 354
Mei/ <i>May</i>	6 562	6 562	17	17	6 606	6 614
Juni/ <i>June</i>	1 387	1 387	-	-	1 406	1 409
Juli/ <i>July</i>	504	504	13	13	533	533
Agustus/ <i>August</i>	6 919	6 919	3	3	6 950	6 953
September/ <i>September</i>	4 683	4 683	5	5	4 710	4 713
Oktober/ <i>October</i>	4 857	4 857	33	33	4 912	4 912
November/ <i>November</i>	6 476	6 476	12	12	6 504	6 506
Desember/ <i>December</i>	4 317	4 317	3	3	4 330	4 331
<b>Kabupaten Klaten</b>	<b>59 319</b>	<b>59 319</b>	<b>148</b>	<b>160</b>	<b>59 707</b>	<b>59 747</b>

Catatan/*Note* :

Sumber/*Source* :Pengadilan Negeri Kabupaten Klaten/*Government Court of Klaten Regency*

Tabel 4.3.8 Perkara dan Terdakwa Yang Diselesaikan Menurut Jenisnya, 2018  
 Table Number of Criminal Law and Accused Which Finished by Type, 2018

Jenis Penyelesaian <i>Kind of Finished Case</i>	Biasa/Tolaka <i>Usual/Rejected</i>	Sumir <i>Succient</i>	Roll/Pelanggaran <i>Low Breker</i>
(1)	(2)	(3)	(4)
<b>MENDAPAT KEPUTUSAN</b> <i>Decisions of The Court</i>			
<b>I DIJATUHI HUKUMAN/Sentenced</b>			
1 Perkara/ <i>Case</i>	244	-	52 822
2 Terdakwa/ <i>Defendant</i>	272	-	52 822
<b>II DIBEBASKAN DARI TUTUTAN/Free</b>			
1 Perkara/ <i>Case</i>	-	-	-
2 Terdakwa/ <i>Defendant</i>	-	-	-
<b>BELUM MENDAPAT KEPUTUSAN</b> <i>Not to Get a Decisin</i>			
1 Perkara/ <i>Case</i>	15	-	-
2 Terdakwa/ <i>Defendant</i>	18	-	-
<b>DIKEMBALIKAN KE KEJAKSAAN/KE PENGADILAN</b> <i>Returned to the Attorney General/Court</i>			
1 Perkara/ <i>Case</i>	-	-	-
2 Terdakwa/ <i>Defendant</i>	-	-	-

Catatan/Note :

Sumber/Source :Pengadilan Negeri Kabupaten Klaten/*Government Court of Klaten Regency*

Tabel  
Table

4.3.9

Perkara dan Terdakwa Yang Berhasil Diselesaikan Menurut Bulan dan Jenis Penyelesaian, 2018  
Case and Punishment Which Finished by Month and Kind of Cases, 2018

Bulan Month	Mendapat Keputusan Pengadilan Decisions of The Court				Dikembalikan ke Kejaksaan/Dikirim ke Pengadilan Returned to the Attorney General/Court		Belum Mendapat Keputusan Not to Get a Decision	
	Dijatuhi Hukuman Sentenced		Dibebaskan Free		Perka- ra Case	Terdak- wa Defenda nt	Perka- ra Case	Terdak- wa Defenda nt
	Perka- ra Case	Terdak- wa Defenda nt	Perka- ra Case	Terdak- wa Defenda nt				
(1)	(2)	(3)	(4)	(5)	(6)	(7)	(8)	(9)
Januari/January	19	21	-	-	-	-	3	3
Februari/February	24	26	-	-	-	-	-	-
Maret/March	23	27	-	-	-	-	2	2
April/April	14	14	-	-	-	-	-	-
Mei/May	27	35	-	-	-	-	1	1
Juni/June	19	22	-	-	-	-	-	-
Juli/July	16	16	-	-	-	-	-	-
Agustus/August	28	31	-	-	-	-	1	1
September/September	22	25	-	-	-	-	3	3
Oktober/October	22	22	-	-	-	-	4	4
November/November	16	18	-	-	-	-	-	-
Desember/December	14	15	-	-	-	-	1	1
<b>Kabupaten Klaten</b>	<b>244</b>	<b>273</b>	<b>-</b>	<b>-</b>	<b>-</b>	<b>-</b>	<b>15</b>	<b>15</b>

Catatan/Note :

Sumber/Source :Pengadilan Negeri Kabupaten Klaten/Government Court of Klaten Regency

#### 4.4 AGAMA DAN SOSIAL LAINNYA RELIGION AND OTHER SOCIAL AFFAIRS

Tabel 4.4.1 Jumlah Jamaah Haji yang Diberangkatkan ke Tanah Suci Mekah, 2018  
Table Number of Pilgrims Departing for Mecca by Sub District and Sex, 2018

Kecamatan Sub District	Laki-laki Male	Perempuan Female	Jumlah Total	Meninggal Death
(1)	(2)	(3)	(4)	(5)
01 Prambanan	16	13	29	-
02 Gantiwarno	6	5	11	-
03 Wedi	24	25	49	-
04 Bayat	13	14	27	1
05 Cawas	19	20	39	-
06 Trucuk	32	31	63	-
07 Kalikotes	10	14	24	-
08 Kebonarum	6	9	16	-
09 Jogonalan	23	24	47	-
10 Manisrenggo	8	10	10	-
11 Karangnongko	12	9	21	-
12 Ngawen	25	27	52	-
13 Ceper	35	48	83	1
14 Pedan	9	11	20	-
15 Karangdowo	8	11	19	-
16 Juwiring	20	20	40	-
17 Wonosari	16	20	36	-
18 Delanggu	12	14	26	-
19 Polanharjo	21	25	46	-
20 Karanganom	15	17	32	-
21 Tulung	24	22	46	-
22 Jatinom	16	27	43	-
23 Kemalang	8	8	16	-
24 Klaten Selatan	23	25	48	-
25 Klaten Tengah	21	20	41	-
26 Klaten Utara	46	48	94	-
<b>Kabupaten Klaten</b>	<b>468</b>	<b>517</b>	<b>985</b>	<b>2</b>

Catatan/Note : Kantor Kementerian Agama Kabupaten Klaten

Sumber/Source : Ministry of Religious Affairs

Tabel 4.4.2 Nikah, Talak, Cerai, serta Rujuk Menurut Kecamatan, 2018  
 Table Married, "Talak", Divors, and "Rujuk" by Sub District, 2018

Kecamatan Sub District	Nikah Married	Talak	Cerai Divors	Rujuk
(1)	(2)	(3)	(4)	(5)
01 Prambanan	346	27	61	-
02 Gantiwarno	263	6	13	-
03 Wedi	334	-	-	-
04 Bayat	482	10	46	-
05 Cawas	422	9	30	-
06 Trucuk	532	5	14	-
07 Kalikotes	274	2	12	-
08 Kebonarum	112	2	2	-
09 Jogonalan	401	7	34	-
10 Manisrenggo	316	13	37	-
11 Karangnongko	270	171	19	-
12 Ngawen	305	1	20	-
13 Cepher	505	11	26	-
14 Pedan	343	7	17	-
15 Karangdowo	313	15	18	1
16 Juwiring	452	21	32	-
17 Wonosari	451	16	28	--
18 Delanggu	314	5	5	-
19 Polanharjo	280	7	13	-
20 Karanganom	359	-	-	-
21 Tulung	403	7	39	-
22 Jatinom	434	2	10	-
23 Kemalang	262	12	18	-
24 Klaten Selatan	259	9	23	-
25 Klaten Tengah	258	1	9	-
26 Klaten Utara	380	10	16	-
<b>Kabupaten Klaten</b>	<b>9 070</b>	<b>211</b>	<b>542</b>	<b>1</b>

Catatan/Note : Kantor Kementerian Agama Kabupaten Klaten

Sumber/Source : Ministry of Religious Affairs

Tabel 4.4.3 Jumlah Penduduk Menurut Kecamatan dan Agama yang Dianut, 2018  
 Table Population by Sub District and Religion, 2018

Kecamatan Sub District	Islam	Protestan Protestant	Katolik Catholic	Hindu	Budha Buddha	Lainnya Others
(1)	(2)	(3)	(4)	(5)	(6)	(7)
01 Prambanan	50 283	2 081	2 033	509	592	0
02 Gantiwarno	38 042		2 416	1 080	414	4
03 Wedi	51 438	2 119	2 408	996	62	0
04 Bayat	72 600	512	1 510	78	1	0
05 Cawas	64 756	901	948	83	9	0
06 Trucuk	85 715	929	565	25	4	2
07 Kalikotes	35 263	655	646	16	6	0
08 Kebonarum	15 459	1 874	2 697	1 172	0	0
09 Jogonalan	59 814	1 951	5 544	909	6	108
10 Manisrenggo	41 408	822	296	114	0	0
11 Karangnongko	33 953	1 170	1 385	1 122	0	0
12 Ngawen	43 147	494	1 513	202	0	0
13 Ceper	61 579	933	2 796	40	52	0
14 Pedan	42 943	1 983	801	224	0	0
15 Karangdowo	50 943	1 887	210	838	0	0
16 Juwiring	67 384	1 000	693	238	0	40
17 Wonosari	67 725	1 549	1 252	30	0	8
18 Delanggu	41 577	1 966	1 142	57	8	0
19 Polanharjo	46 078	434	362	49	6	5
20 Karanganom	48 335	501	521	0	0	0
21 Tulung	56 205	425	225	0	0	0
22 Jatinom	58 547	354	411	367	2	0
23 Kemalang	35 599	522	662	129	0	0
24 Klaten Selatan	36 892	3 986	4 193	378	10	174
25 Klaten Tengah	35 389	5 940	5 523	1 127	205	0
26 Klaten Utara	43 345	3 073	3 897	255	31	119
<b>Kabupaten Klaten</b>	<b>124 9156</b>	<b>38 450</b>	<b>44 003</b>	<b>8 346</b>	<b>988</b>	<b>460</b>

Catatan/Note : Kantor Kementerian Agama Kabupaten Klaten

Sumber/Source : Ministry of Religious Affairs

Tabel 4.4.4 Jumlah Tempat Peribadatan Menurut Kecamatan, 2018  
 Table Number of Place of Worship by Sub District and Religion, 2018

Kecamatan Sub District	Masjid	Mushola Pray Room	Gereja Protestan Protestant Church	Gereja Katolik Catholic Church	Pura Temple	Vihara
(1)	(2)	(3)	(4)	(5)	(6)	(7)
01 Prambanan	97	56	8	2	-	-
02 Gantiwarno	82	59	6	4	3	2
03 Wedi	128	62	2	4	2	-
04 Bayat	174	68	2	2	1	-
05 Cawas	142	95	4	4	-	-
06 Trucuk	162	97	8	1	-	-
07 Kalikotes	96	22	6	1	-	-
08 Kebonarum	13	14	7	2	4	-
09 Jogonalan	139	15	5	8	8	-
10 Manisrenggo	109	129	4	1	1	-
11 Karangnongko	79	106	8	5	4	-
12 Ngawen	132	36	3	1	2	-
13 Cepher	99	116	4	2	1	-
14 Pedan	96	83	5	1	2	-
15 Karangdowo	79	90	8	-	6	-
16 Juwiring	144	98	4	4	2	-
17 Wonosari	118	57	3	4	-	-
18 Delanggu	89	87	8	1	1	-
19 Polanharjo	69	74	1	3	1	-
20 Karanganom	120	99	3	-	1	-
21 Tulung	165	49	3	1	-	-
22 Jatinom	146	70	4	4	2	-
23 Kemalang	79	88	4	1	1	-
24 Klaten Selatan	98	22	9	2	2	-
25 Klaten Tengah	83	11	13	4	-	1
26 Klaten Utara	122	11	7	9	3	1
<b>Kabupaten Klaten</b>	<b>2 860</b>	<b>1 714</b>	<b>139</b>	<b>71</b>	<b>47</b>	<b>4</b>

Catatan/Note : Kantor Kementerian Agama Kabupaten Klaten

Sumber/Source : Ministry of Religious Affairs

Tabel  
Table

4.4.5

Jumlah Desa<sup>1</sup>/Kelurahan yang Mengalami Bencana Alam<sup>2</sup> Menurut Kecamatan, Podes 2011-Podes 2018  
*Number of Villages<sup>1</sup> that Had Natural Disaster<sup>2</sup> by Sub District, Podes 2011-Podes 2018*

Kecamatan Sub District (1)	Banjir/Flood			Gempa Bumi/Earthquake		
	2011 (14)	2014 (15)	2018 (16)	2011 (17)	2014 (18)	2018 (19)
01 Prambanan	2	2	6	0	0	0
02 Gantiwarno	10	10	4	0	0	1
03 Wedi	11	11	7	11	11	0
04 Bayat	7	7	6	4	4	0
05 Cawas	11	11	14	1	1	0
06 Trucuk	7	7	5	7	7	0
07 Kalikotes	2	2	0	0	0	0
08 Kebonarum	0	0	0	0	0	0
09 Jogonalan	0	0	0	0	0	0
10 Manisrenggo	0	0	0	0	0	0
11 Karangnongko	0	0	0	0	0	0
12 Ngawen	0	0	0	0	0	0
13 Cepher	0	0	0	0	0	1
14 Pedan	4	4	0	0	0	0
15 Karangdowo	11	11	15	0	0	1
16 Juwiring	4	4	2	2	2	0
17 Wonosari	0	0	3	0	0	1
18 Delanggu	0	0	0	1	1	0
19 Polanharjo	0	0	0	0	0	0
20 Karanganom	1	1	0	1	1	0
21 Tulung	0	0	0	3	3	0
22 Jatinom	0	0	0	0	0	0
23 Kemalang	0	0	0	0	0	0
24 Klaten Selatan	0	0	0	0	0	1
25 Klaten Tengah	0	0	0	0	0	4
26 Klaten Utara	0	0	0	0	0	0
<b>Kabupaten Klaten</b>	<b>70</b>	<b>70</b>	<b>62</b>	<b>30</b>	<b>30</b>	<b>9</b>



Lanjutan Tabel/Continued Table 4.4.5

Kecamatan Sub District (1)	Tanah Longsor/Landslide		
	2011 (8)	2014 (9)	2018 (10)
01 Prambanan	0	0	0
02 Gantiwarno	0	0	1
03 Wedi	1	1	2
04 Bayat	4	4	3
05 Cawas	2	2	0
06 Trucuk	0	0	0
07 Kalikotes	1	1	1
08 Kebonarum	0	0	0
09 Jogonalan	0	0	0
10 Manisrenggo	0	0	0
11 Karangnongko	0	0	0
12 Ngawen	0	0	0
13 Ceper	1	1	0
14 Pedan	0	0	0
15 Karangdowo	7	7	2
16 Juwiring	1	1	0
17 Wonosari	0	0	1
18 Delanggu	0	0	0
19 Polanharjo	0	0	0
20 Karanganom	0	0	1
21 Tulung	0	0	0
22 Jatinom	0	0	0
23 Kemalang	0	0	0
24 Klaten Selatan	0	0	0
25 Klaten Tengah	0	0	0
26 Klaten Utara	0	0	1
<b>Kabupaten Klaten</b>	<b>17</b>	<b>17</b>	<b>12</b>

Catatan/Note <sup>1</sup>Desa pada tabel ini termasuk Unit Pemukiman Transmigrasi (UPT) yang masih dibina oleh kementerian terkait dan nagari di Provinsi Sumatera Barat/Villages in this table include Transmigration Settlement Unit which is still fostered by the relevant ministries and the nagari in the Province of Sumatera Barat

<sup>2</sup>Terjadi dalam tiga tahun terakhir sampai dengan saat pencacahan/Occurred during the last three years by the time of enumeration

Sumber/Source :BPS, Pendataan Potensi Desa (Podes)/BPS-Statistics Indonesia, Village Potential Data Collection

Tabel 4.4.6 Jumlah Pondok Pesantren, Kyai, Ustadz, dan Santri Menurut Kecamatan, 2018  
*Number of " PondokPesantren ", Kyai, Ustad, and Santri by Sub District, 2018*

Kecamatan Sub District	Pondok Pesantren	Kyai	Ustadz	Santri
(1)	(2)	(3)	(4)	(5)
01 Prambanan	1	1	14	145
02 Gantiwarno	-	-	-	-
03 Wedi	6	3	26	189
04 Bayat	-	-	-	-
05 Cawas	-	-	-	-
06 Trucuk	2	2	23	139
07 Kalikotes	1	2	3	75
08 Kebonarum	-	-	-	-280
09 Jogonalan	1	1	9	15
10 Manisrenggo	1	1	3	223
11 Karangnongko	3	3	12	223
12 Ngawen	3	3	30	303
13 Cepher	4	4	47	-
14 Pedan	-	-	-	-
15 Karangdowo	-	-	-	34
16 Juwiring	1	1	3	682
17 Wonosari	3	3	54	-
18 Delanggu	-	-	-	37
19 Polanharjo	1	1	1	-
20 Karanganom	-	-	-	41
21 Tulung	2	2	18	403
22 Jatinom	2	2	21	-
23 Kemalang	-	-	-	-
24 Klaten Selatan	-	-	-	-
25 Klaten Tengah	-	-	-	1
26 Klaten Utara	3	3	84	721
<b>Kabupaten Klaten</b>	<b>31</b>	<b>31</b>	<b>347</b>	<b>3 272</b>

Catatan/Note :

Sumber/Source : Kantor Kementerian Agama Kabupaten Klaten/Ministry of Religious Affairs

Tabel 4.4.7 Organisasi Kesenian Musik Menurut Kecamatan dan Jenisnya, 2018  
 Table Number of Music Artistry by Sub District and Type, 2018

Kecamatan Sub District	Karawitan	Laras Madya	Salawatan	Semproh/Rodat	Qosidah
(1)	(2)	(3)	(4)	(5)	(6)
01 Prambanan	8	8	-	-	-
02 Gantiwarno	16	4	-	-	-
03 Wedi	8	5	-	-	-
04 Bayat	24	12	2	-	-
05 Cawas	23	5	8	3	2
06 Trucuk	33	23	23	1	5
07 Kalikotes	14	10	5	-	-
08 Kebonarum	2	2	-	-	-
09 Jogonalan	14	8	7	-	-
10 Manisrenggo	20	-	2	-	3
11 Karangnongko	12	7	-	-	3
12 Ngawen	18	23	13	-	6
13 Cepher	8	5	13	4	2
14 Pedan	21	19	3	1	4
15 Karangdowo	19	10	-	2	-
16 Juwiring	14	6	1	-	1
17 Wonosari	14	4	6	6	7
18 Delanggu	11	6	18	3	-
19 Polanharjo	5	7	1	1	-
20 Karanganom	12	12	2	1	2
21 Tulung	10	4	10	-	-
22 Jatinom	41	12	24	7	7
23 Kemalang	40	4	8	16	3
24 Klaten Selatan	8	4	-	-	-
25 Klaten Tengah	14	6	8	1	4
26 Klaten Utara	7	-	1	6	2
<b>Kabupaten Klaten</b>	<b>416</b>	<b>206</b>	<b>155</b>	<b>52</b>	<b>51</b>

Lanjutan Tabel/*Continued Table* 4.4.7

Kecamatan <i>Sub District</i>	Kotekan	Band	Drumband	Keroncong	Kulintang
(1)	(7)	(8)	(9)	(10)	(11)
01 Prambanan	4	-	-	-	-
02 Gantiwarno	-	-	-	-	-
03 Wedi	1	5	1	3	3
04 Bayat	-	-	-	1	-
05 Cawas	2	5	5	8	1
06 Trucuk	-	7	18	7	-
07 Kalikotes	-	1	-	1	-
08 Kebonarum	-	3	-	-	-
09 Jogonalan	-	2	-	-	-
10 Manisrenggo	-	2	-	3	-
11 Karangnongko	-	8	-	1	-
12 Ngawen	-	-	-	7	2
13 Ceper	-	4	2	2	-
14 Pedan	-	20	1	11	-
15 Karangdowo	-	1	1	7	1
16 Juwiring	-	3	1	6	-
17 Wonosari	2	21	-	3	-
18 Delanggu	3	16	-	1	1
19 Polanharjo	-	3	-	10	-
20 Karanganom	-	5	2	4	1
21 Tulung	-	2	7	8	1
22 Jatinom	-	11	-	6	2
23 Kemalang	-	-	3	-	-
24 Klaten Selatan	2	-	-	1	-
25 Klaten Tengah	2	9	13	8	1
26 Klaten Utara	-	9	2	2	3
<b>Kabupaten Klaten</b>	<b>16</b>	<b>137</b>	<b>56</b>	<b>100</b>	<b>16</b>

Catatan/*Note* :Sumber/*Source* : Dina Pariwisata, Kebudayaan, Pemuda, dan Olahraga Kabupaten Klaten/*Tourism, Culture, Youth, and Sport Affairs of Klaten Regency*

Tabel 4.4.8 Organisasi Kesenian Teater Menurut Kecamatan dan Jenisnya, 2018  
 Table Organization of Art Theater by Sub District and Type, 2018

Kecamatan Sub District	Wayang Orang	Kethoprak	Srundul	Sruntul
(1)	(2)	(3)	(4)	(5)
01 Prambanan	2	3	3	4
02 Gantiwarno	2	8	-	-
03 Wedi	-	6	1	-
04 Bayat	-	2	-	-
05 Cawas	-	1	-	1
06 Trucuk	1	4	-	-
07 Kalikotes	1	2	-	-
08 Kebonarum	-	3	-	-
09 Jogonalan	4	7	-	-
10 Manisrenggo	1	25	3	1
11 Karangnongko	3	4	-	-
12 Ngawen	-	6	-	-
13 Cepher	1	2	-	-
14 Pedan	1	2	-	-
15 Karangdowo	-	4	1	1
16 Juwiring	-	-	-	-
17 Wonosari	-	-	-	-
18 Delanggu	-	1	-	-
19 Polanharjo	-	1	-	-
20 Karanganom	-	1	-	-
21 Tulung	-	-	-	-
22 Jatinom	-	5	-	-
23 Kemalang	3	10	-	-
24 Klaten Selatan	2	2	-	-
25 Klaten Tengah	-	1	-	-
26 Klaten Utara	2	1	-	-
<b>Kabupaten Klaten</b>	<b>23</b>	<b>101</b>	<b>8</b>	<b>7</b>

Lanjutan Tabel/*Continued Table* 4.4.8

Kecamatan <i>Sub District</i>	Wayang Topeng	Drama Sandiwara	Lawak	Komedi
(1)	(6)	(7)	(8)	(9)
01 Prambanan	-	-	-	-
02 Gantiwarno	-	-	-	-
03 Wedi	-	-	-	-
04 Bayat	-	-	-	-
05 Cawas	-	-	-	-
06 Trucuk	-	-	-	-
07 Kalikotes	-	-	-	-
08 Kebonarum	-	-	-	-
09 Jogonalan	-	-	-	-
10 Manisrenggo	-	-	3	-
11 Karangnongko	-	-	1	-
12 Ngawen	1	-	-	-
13 Cepher	-	-	-	-
14 Pedan	-	-	-	-
15 Karangdowo	-	-	-	-
16 Juwiring	-	-	-	-
17 Wonosari	-	-	-	-
18 Delanggu	-	-	-	-
19 Polanharjo	-	-	-	-
20 Karanganom	-	-	1	-
21 Tulung	-	-	-	1
22 Jatinom	-	-	1	-
23 Kemalang	-	-	2	-
24 Klaten Selatan	-	-	-	-
25 Klaten Tengah	-	-	-	-
26 Klaten Utara	-	-	1	-
<b>Kabupaten Klaten</b>	<b>1</b>	<b>-</b>	<b>9</b>	<b>1</b>

Catatan/*Note* :Sumber/*Source* : Dina Pariwisata, Kebudayaan, Pemuda, dan Olahraga Kabupaten Klaten/*Tourism, Culture, Youth, and Sport Affairs of Klaten Regency*

Tabel 4.4.9 Organisasi Kesenian Vokal Menurut Kecamatan dan Jenisnya, 2018  
 Table Organization of Vocal Theater by Sub District and Type, 2018

Kecamatan Sub District	Waranggono	Mocopat	Biduan	Paduan Suara	Vokal Grup Gourp Vocal
(1)	(2)	(3)	(4)	(5)	(6)
01 Prambanan	4	11	2	1	1
02 Gantiwarno	-	12	2	1	1
03 Wedi	9	14	4	-	-
04 Bayat	5	11	8	-	-
05 Cawas	8	2	5	6	1
06 Trucuk	17	6	26	10	-
07 Kalikotes	10	-	14	-	-
08 Kebonarum	7	15	4	1	1
09 Jogonalan	-	1	3	-	-
10 Manisrenggo	3	12	3	2	2
11 Karangnongko	1	16	4	-	-
12 Ngawen	10	11	2	-	-
13 Cepher	2	-	3	1	-
14 Pedan	12	9	3	-	-
15 Karangdowo	2	12	5	-	-
16 Juwiring	4	11	4	-	1
17 Wonosari	13	2	24	2	-
18 Delanggu	-	-	-	-	-
19 Polanharjo	-	7	4	-	1
20 Karanganom	-	9	4	1	2
21 Tulung	2	-	3	2	-
22 Jatinom	15	-	35	-	-
23 Kemalang	14	-	21	-	-
24 Klaten Selatan	5	8	5	4	4
25 Klaten Tengah	1	1	9	6	2
26 Klaten Utara	3	6	6	4	4
<b>Kabupaten Klaten</b>	<b>147</b>	<b>176</b>	<b>203</b>	<b>41</b>	<b>20</b>

Catatan/Note :

Sumber/Source : Dina Pariwisata, Kebudayaan, Pemuda, dan Olahraga Kabupaten Klaten/Tourism, Culture, Youth, and Sport Affairs of Klaten Regency

Tabel 4.4.10 Organisasi Kesenian Tari Menurut Kecamatan dan Jenisnya, 2018  
 Table Organization of Dance Theater by Sub District and Type, 2018

Kecamatan Sub District	Tari Dance	Tayub	Reog	Jatilan	Kuntulan
(1)	(2)	(3)	(4)	(5)	(6)
01 Prambanan	2	-	3	10	-
02 Gantiwarno	2	2	-	1	-
03 Wedi	1	-	-	1	-
04 Bayat	3	-	4	1	-
05 Cawas	1	-	7	3	-
06 Trucuk	22	-	9	5	-
07 Kalikotes	3	-	1	-	-
08 Kebonarum	1	-	-	-	-
09 Jogonalan	7	-	1	7	-
10 Manisrenggo	1	-	-	2	-
11 Karangnongko	1	-	2	3	-
12 Ngawen	1	-	-	-	-
13 Ceper	1	1	-	-	-
14 Pedan	2	-	1	-	-
15 Karangdowo	4	-	-	5	-
16 Juwiring	2	-	-	2	-
17 Wonosari	2	-	4	-	-
18 Delanggu	6	-	32	-	-
19 Polanharjo	1	-	1	-	-
20 Karanganom	1	-	-	-	-
21 Tulung	1	-	4	1	2
22 Jatinom	24	-	17	-	-
23 Kemalang	7	-	-	18	-
24 Klaten Selatan	4	-	-	14	-
25 Klaten Tengah	4	-	1	1	-
26 Klaten Utara	7	-	6	-	-
<b>Kabupaten Klaten</b>	<b>111</b>	<b>3</b>	<b>93</b>	<b>74</b>	<b>2</b>

Catatan/Note :

Sumber/Source : Dina Pariwisata, Kebudayaan, Pemuda, dan Olahraga Kabupaten Klaten/Tourism, Culture, Youth, and Sport Affairs of Klaten Regency



Tabel 4.4.11 Organisasi Kesenian Padalangan Menurut Kecamatan dan Jenisnya, 2018  
 Table Organization of Puppetry Theater by Sub District and Type, 2018

Kecamatan Sub District	Purwo	Klitik	Babat	Warto	Sabdo	Sadat
(1)	(2)	(3)	(4)	(5)	(6)	
01 Prambanan	-	-	-	-	-	-
02 Gantiwarno	5	-	-	-	-	-
03 Wedi	-	-	-	-	-	-
04 Bayat	9	-	-	-	-	-
05 Cawas	6	-	-	-	-	-
06 Trucuk	7	-	-	-	-	-
07 Kalikotes	4	-	1	-	-	-
08 Kebonarum	4	-	-	-	-	-
09 Jogonalan	1	-	-	-	-	-
10 Manisrenggo	-	-	-	-	-	-
11 Karangnongko	4	-	-	-	-	-
12 Ngawen	7	-	-	-	-	-
13 Cepher	2	-	-	-	-	-
14 Pedan	2	-	-	-	-	-
15 Karangdowo	15	-	-	-	-	-
16 Juwiring	3	-	-	-	-	-
17 Wonosari	8	-	-	-	-	-
18 Delanggu	-	-	-	-	-	-
19 Polanharjo	7	-	-	-	-	-
20 Karanganom	-	-	-	-	-	-
21 Tulung	-	-	-	-	-	-
22 Jatinom	-	-	-	-	-	-
23 Kemalang	11	-	-	-	-	-
24 Klaten Selatan	6	-	-	1	1	-
25 Klaten Tengah	3	-	-	-	-	-
26 Klaten Utara	4	-	-	-	-	-
<b>Kabupaten Klaten</b>	<b>108</b>	<b>-</b>	<b>1</b>	<b>1</b>	<b>1</b>	<b>-</b>

Catatan/Note :

Sumber/Source : Dina Pariwisata, Kebudayaan, Pemuda, dan Olahraga Kabu  
 Klaten/Tourism, Culture, Youth, and Sport Affairs of Klaten  
 Regency

**2018**



Produksi Padi : 56 860 Ton  
Luas Panen : 68 596 Ha



Populasi Sapi :  
100 239 ekor

Produksi Ikan: 266 963.04 Kw



**PERTANIAN, KEHUTANAN,  
PETERNAKAN, DAN PERIKANAN  
AGRICULTURE, FORESTRY,  
LIVESTOCK, AND FISHERY**

**5**



**PENJELASAN TEKNIS**

**TECHNICAL NOTES**

1. Pengumpulan data Statistik Pertanian (SP) diselenggarakan oleh Badan Pusat Statistik bekerja sama dengan Direktorat Jenderal Tanaman Pangan, Kementerian Pertanian
2. Data pokok tanamana pangan yang dikumpulkan adalah luas panen dan produktivitas (hasil per hektar). Produksi tanaman pangan merupakan hasil kali antara luas panen dengan produktivitas.
3. Produksi padi mencakup padi sawah dan padi lading. Data produksi padi dan palawija yang disajikan adalah kualitas: gabah kering giling (padi), pipilan kering (jagung), biji kering (kedelai dan kacang tanah), dan umbi basah (ubi kayu dan ubi jalar)
4. Tanama sayuran dan buah semusim adalah tanaman yang bermanfaat sebagai sayuran, sebagai sumber vitamin, mineral, dan lain-lain yang berumur kurang dari satu tahun. Pada umumnya bagian yang digunakan sebagai sayur berupa daun, bunga, buah, dan umbi.

Tanaman buah-buahan semusim adalah tanaman yang menghasilkan buah segar sebagai sumber vitamin, mineral, dan lain-lain yang berumur kurang dari satu tahun dan

1. *Agricultural Survey is carried out by the BPS-Statistics Indonesia in cooperation with the Directorate General of Food Corps, The Ministry of Agriculture*
2. *The main food corps data collected consists of harvested area and productivity (yield per hectare). Food corps production is generated by multiplying harvested area and productivity.*
3. *The production of paddy covers the production of wetland paddy and dryland paddy. Production of paddy and secondary corps data are presented in the form of: dry unhusked rice (paddy), dry loose maize (maize), dry shell corps (soybeans and peanuts), and fresh roots (cassava and sweet potatoes).*
4. *Seasonal vegetable plants are used/consumed as vegetables, which are the sources of vitamin, mineral, etc that are aged less than 1 year. In general, parts that consumed are in the form of leaves, flowers, fruits, and tubers.*

*Seasonal fruit plants are plants that produce fresh fruit as a sources of vitamin, mineral, etc that aged less than 1 year and soft trunked. Generally, the fruit procuded can be*

## AGRICULTURE, FORESTRY, LIVESTOCK, AND FISHERY

berbatang lunak. Pada umumnya buah yang dihasilkan dapat dikonsumsi tanpa dimasak terlebih dahulu.

5. Tanaman sayuran tahunan adalah tanaman yang menghasilkan buah segar sebagai sumber vitamin, mineral, dan lain-lain yang berumur satu tahun atau lebih dan berbatang keras. Pada umumnya buah yang dihasilkan dapat dikonsumsi tanpa dimasak terlebih dahulu.

Tanaman sayuran tahunan adalah tanaman yang bermanfaat sebagai sayur, sebagai vitamin, mineral, dan lain-lain yang berumur satu tahun atau lebih. Pada umumnya bagian yang digunakan sebagai sayur berupa daun, bunga, buah, dan umbi.

6. Tanaman biofarmaka adalah tanaman yang bermanfaat untuk obat-obatan, kosmetik, dan kesehatan yang dikonsumsi atau digunakan dari bagian-bagian tanaman, seperti daun, batang, buah, umbi (rimpang) ataupun akar.
7. Tanaman hias adalah tanaman yang mempunyai nilai keindahan baik bentuk, warna daun, tajuk maupun bunganya, sering digunakan untuk penghias pekarangan dan lain sebagainya.
8. Perkebunan besar adalah perkebunan yang diselenggarakan

*consumed without being cooked first.*

5. *Annual fruits are plants that produce fresh fruit as sources of vitamin, mineral, etc that are aged more than 1 year and hard trunked. Generally, the fruit produced can be consumed without being cooked first.*

*Annual vegetable plants are plants used as vegetables as sources of vitamin, mineral, etc that is aged more than 1 year. In general, the parts that consumed are in the form of leaves, flowers, fruits, and tubers.*

6. *Medicinal plants are plants which are useful for medicine, cosmetics, and health. It is consumed from part of the plant, such as leaf, flower, tuber, and root.*
7. *Ornamental plants are plants which have a beauty value, either in shape, colour of leaf or crown of flower, and they are often used as a yard decorator.*
8. *Large estates are plantations organized commercially by companies with legal*

atau dikelola secara komersil oleh perusahaan yang berbadan hukum.

*entities.*

9. Kawasan hutan adalah wilayah tertentu yang ditunjuk dan atau ditetapkan oleh pemerintah untuk dipertahankan keberadaannya sebagai hutan tetap.

9. *Forest area is a specific territory determined and or decided by the government is a permanent forest*

<https://klatenkab.bps.go.id>



## 5.1 TANAMAN PANGAN

### FOOD CROPS

Tabel 5.1.1 Luas Panen, Produksi, dan Produktivitas Padi Menurut Kecamatan (ha), 2018  
 Table 5.1.1 *Harvested Area, Production, and Productivity of Paddy by Sub District (ha), 2018*

Kecamatan Sub District	Luas Panen(ha) Harvested Area(ha)	Produksi (ton) Production(ton)	Produktivitas(ku/ha) Productivity (qu/ha)
(1)	(2)	(3)	(4)
01 Prambanan	-	-	-
02 Gantiwarno	-	-	-
03 Wedi	-	-	-
04 Bayat	-	-	-
05 Cawas	-	-	-
06 Trucuk	-	-	-
07 Kalikotes	-	-	-
08 Kebonarum	-	-	-
09 Jogonalan	-	-	-
10 Manisrenggo	-	-	-
11 Karangnongko	-	-	-
12 Ngawen	-	-	-
13 Ceper	-	-	-
14 Pedan	-	-	-
15 Karangdowo	-	-	-
16 Juwiring	-	-	-
17 Wonosari	-	-	-
18 Delanggu	-	-	-
19 Polanharjo	-	-	-
20 Karanganom	-	-	-
21 Tulung	-	-	-
22 Jatinom	-	-	-
23 Kemalang	-	-	-
24 Klaten Selatan	-	-	-
25 Klaten Tengah	-	-	-
26 Klaten Utara	-	-	-
<b>Kabupaten Klaten</b>	<b>68 596</b>	<b>390 038</b>	<b>56.860</b>

Catatan/Note :Kualitas produksi gabah kering giling/*The production is in term of dry unhusked paddy*  
 Sumber/Source : BPS, Survei Kerangka Sampel Area (KSA)/*BPS-Statistics Indonesia, Area Sampling Frame (ASF) Survey*



Tabel 5.1.2 Produksi Padi Setara Beras Menurut Kecamatan (ha),2018  
 Table 5.1.2 Rice Equivalent Production by Sub District (ha), 2018

Kecamatan Sub District	Produksi Padi X (ton GKG) Paddy Production X (ton GKG)	Produksi Padi Setara Beras (ton) Rice Equivalent Production (ton)
(1)	(2)	(3)
01 Prambanan	-	-
02 Gantiwarno	-	-
03 Wedi	-	-
04 Bayat	-	-
05 Cawas	-	-
06 Trucuk	-	-
07 Kalikotes	-	-
08 Kebonarum	-	-
09 Jogonalan	-	-
10 Manisrenggo	-	-
11 Karangnongko	-	-
12 Ngawen	-	-
13 Cepher	-	-
14 Pedan	-	-
15 Karangdowo	-	-
16 Juwiring	-	-
17 Wonosari	-	-
18 Delanggu	-	-
19 Polanharjo	-	-
20 Karanganom	-	-
21 Tulung	-	-
22 Jatinom	-	-
23 Kemalang	-	-
24 Klaten Selatan	-	-
25 Klaten Tengah	-	-
26 Klaten Utara	-	-
<b>Kabupaten Klaten</b>	<b>390 038</b>	<b>223 140</b>

Catatan/Note : Kualitas produksi gabah kering giling/*The production is in term of dry unhusked paddy*

Sumber/Source : BPS, Survei Kerangka Sampel Area (KSA)/*BPS-Statistics Indonesia, Area Sampling Frame (ASF) Survey*

Tabel 5.1.3 Produksi Jagung dan Kedelai Menurut Kecamatan (ha), 2018  
 Table 5.1.3 Production of Maize and Soybeans by Sub District (ha), 2018

Kecamatan Sub District	Produksi Jagung (ton) Maize Production (ton)	Produksi Kedelai (ton) Maize Soybeans (ton)
(1)	(2)	(3)
01 Prambanan	-	-
02 Gantiwarno	-	-
03 Wedi	-	-
04 Bayat	-	-
05 Cawas	-	-
06 Trucuk	-	-
07 Kalikotes	-	-
08 Kebonarum	-	-
09 Jogonalan	-	-
10 Manisrenggo	-	-
11 Karangnongko	-	-
12 Ngawen	-	-
13 Cepher	-	-
14 Pedan	-	-
15 Karangdowo	-	-
16 Juwiring	-	-
17 Wonosari	-	-
18 Delanggu	-	-
19 Polanharjo	-	-
20 Karanganom	-	-
21 Tulung	-	-
22 Jatinom	-	-
23 Kemalang	-	-
24 Klaten Selatan	-	-
25 Klaten Tengah	-	-
26 Klaten Utara	-	-
<b>Kabupaten Klaten</b>	<b>94 003</b>	<b>6 026</b>

Catatan/Note :1. Kualitas Produksi jagung pipilan kering/*The production form is dry loose maize*  
 2. Kualitas produksi kedelai biji kering/*The production form is dry shells soybean*  
 Sumber/Source : BPS, Laporan Statistik Pertanian/*BPS-Statistics Indonesia, Agriculture Statistic Report of Food Crops*

Tabel 5.1.4 Luas Panen untuk Tanaman Kacang Tanah, Kacang Hijau, Ubi Kayu, dan Ubi Jalar Menurut Kecamatan (Ha), 2018  
 Table 5.1.4 *Harvested Area for Peanuts, Small Green Pea, Cassava, and Potatoes by Sub District (Ha), 2018*

Kecamatan Sub District	Kacang Tanah Peanuts	Kacang hijau Small Green Pea	Ubi Kayu Cassava	Ubi Jalar Potatoes
(1)	(2)	(3)	(4)	(5)
01 Prambanan	279	-	-	-
02 Gantiwarno	30	-	-	-
03 Wedi	125	-	-	-
04 Bayat	57	-	-	7
05 Cawas	9	5	-	-
06 Trucuk	47	5	-	-
07 Kalikotes	9	-	-	-
08 Kebonarum	-	-	-	-
09 Jogonalan	44	-	-	1
10 Manisrenggo	257	-	1	3
11 Karangnongko	105	-	14	-
12 Ngawen	1	-	228	-
13 Cepher	52	-	-	8
14 Pedan	12	9	2	4
15 Karangdowo	-	48	10	-
16 Juwiring	-	-	-	-
17 Wonosari	-	-	-	-
18 Delanggu	-	5	-	-
19 Polanharjo	-	-	-	-
20 Karanganom	105	-	-	-
21 Tulung	9	-	58	-
22 Jatinom	127	-	35	6
23 Kemalang	-	-	10	-
24 Klaten Selatan	2	-	-	-
25 Klaten Tengah	15	-	-	-
26 Klaten Utara	12	-	-	-
<b>Kabupaten Klaten</b>	<b>1 297</b>	<b>72</b>	<b>358</b>	<b>29</b>

Catatan/Note :

Sumber/Source : Dinas Pertanian Kabupaten Klaten/Agriculture Service of Klaten Regency

## 5.2 HORTIKULTURA

### HORTICULTURE

Tabel 5.2.1 Luas Panen Tanaman Sayuran Menurut Kecamatan dan Jenis Tanaman (ha), 2017 dan 2018  
*Table 5.2.1 Harvested Area of Vegetables by Sub District and Kind of Plant (ha), 2017 and 2018*

Kecamatan Sub District	Bawang Merah Shallot		Cabai Chili		Kentang Potato		Kubis Cabbage	
	2017	2018	2017	2018	2017	2018	2017	2018
(1)	(2)	(3)	(4)	(5)	(6)	(7)	(8)	(9)
01 Prambanan	6	-	180	144	1	-	-	-
02 Gantiwarno	-	-	2	-	-	-	-	-
03 Wedi	-	-	-	5	-	-	-	-
04 Bayat	-	-	5	9	-	-	-	-
05 Cawas	-	-	-	-	-	-	-	-
06 Trucuk	4	2	7	4	-	-	-	-
07 Kalikotes	-	-	11	9	-	-	-	-
08 Kebonarum	-	-	-	-	-	-	-	-
09 Jogonalan	-	-	83	136	-	-	-	-
10 Manisrenggo	2	2	150	153	-	-	-	-
11 Karangnongko	-	-	104	116	-	-	-	-
12 Ngawen	-	1	3	1	-	-	-	-
13 Cepher	-	-	31	62	-	-	-	-
14 Pedan	-	-	34	122	-	-	-	-
15 Karangdowo	-	-	-	-	-	-	-	-
16 Juwiring	-	-	-	-	-	-	-	-
17 Wonosari	-	-	2	1	-	-	-	-
18 Delanggu	-	6	8	3	-	-	-	-
19 Polanharjo	-	-	6	2	-	-	-	-
20 Karanganom	-	-	15	17	-	-	-	-
21 Tulung	-	-	71	67	-	-	-	-
22 Jatinom	-	-	204	208	-	-	-	-
23 Kemalang	-	-	20	8	-	5	-	-
24 Klaten Selatan	-	-	1	-	-	-	-	-
25 Klaten Tengah	-	-	-	-	-	-	-	-
26 Klaten Utara	-	-	5	2	-	-	-	-
<b>Kabupaten Klaten</b>	<b>12</b>	<b>11</b>	<b>942</b>	<b>1 069</b>	<b>-</b>	<b>5</b>	<b>-</b>	<b>-</b>

Lanjutan Tabel/Continued Table 5.2.1

Kecamatan Sub District	Petsai Chinese Cabbage		Tomat/Tomato		Bawang Putih Garlic	
	2017	2018	2017	2018	2017	2018
(1)	(10)	(11)	(12)	(13)	(14)	(15)
01 Prambanan	-	-	-	3	-	-
02 Gantiwarno	-	-	-	-	-	-
03 Wedi	-	-	-	3	-	-
04 Bayat	-	-	-	-	-	-
05 Cawas	-	-	-	-	-	-
06 Trucuk	-	-	-	-	-	-
07 Kalikotes	-	-	-	-	-	-
08 Kebonarum	-	-	-	-	-	-
09 Jogonalan	2	1	1	1	-	-
10 Manisrenggo	12	20	59	41	-	-
11 Karangnongko	-	1	-	-	-	-
12 Ngawen	-	-	1	-	-	-
13 Ceper	-	-	6	6	-	-
14 Pedan	6	22	-	1	-	-
15 Karangdowo	-	-	-	-	-	-
16 Juwiring	-	-	-	-	-	-
17 Wonosari	-	-	-	-	-	-
18 Delanggu	-	-	-	-	-	-
19 Polanharjo	-	-	1	1	-	-
20 Karanganom	-	-	12	12	-	-
21 Tulung	8	10	7	7	-	-
22 Jatinom	16	23	-	-	-	-
23 Kemalang	-	-	-	-	-	-
24 Klaten Selatan	-	-	-	-	-	-
25 Klaten Tengah	-	-	-	-	-	-
26 Klaten Utara	-	-	-	-	-	-
<b>Kabupaten Klaten</b>	<b>44</b>	<b>77</b>	<b>87</b>	<b>75</b>	<b>-</b>	<b>-</b>

Catatan/Note :

Sumber/Source : BPS, Statistik Pertanian Hortikultura SPH-SBS/BPS-Statistics Indonesia,  
Agricultural Statistic for Horticulture SPH-SBS

Tabel  
Table 5.2.2

Produksi Tanaman Sayuran Menurut Kecamatan dan Jenis Tanaman  
(ton), 2017 dan 2018  
*Production of Vegetables by Sub District and Kind of Plant (ton),  
2017 and 2018*

Kecamatan Sub District	Bawang Merah Shallot		Cabai Chili		Kentang Potato		Kubis Cabbage	
	2017	2018	2017	2018	2017	2018	2017	2018
(1)	(2)	(3)	(4)	(5)	(6)	(7)	(8)	(9)
01 Prambanan	101	-	3 124	1 854	-	-	150	-
02 Gantiwarno	-	-	23	-	-	-	-	-
03 Wedi	-	-	-	86	-	-	-	-
04 Bayat	-	-	62	75	-	-	-	-
05 Cawas	-	-	-	-	-	-	-	-
06 Trucuk	152	118	118	102	-	-	-	-
07 Kalikotes	-	-	132	171	-	-	-	-
08 Kebonarum	-	-	-	-	-	-	-	-
09 Jogonalan	-	-	1 688	7 814	-	-	-	-
10 Manisrenggo	84	23	1 622	1 632	-	-	-	-
11 Karangnongko	-	-	649	970	-	-	-	-
12 Ngawen	-	80	105	75	-	-	-	-
13 Cepet	-	-	939	1 488	-	-	-	-
14 Pedan	-	-	115	1 257	-	-	-	-
15 Karangdowo	-	-	-	-	-	-	-	-
16 Juwiring	-	-	-	-	-	-	-	-
17 Wonosari	-	-	230	6	-	-	-	-
18 Delanggu	-	300	85	42	-	-	-	-
19 Polanharjo	-	-	410	167	-	-	-	-
20 Karanganom	-	-	834	920	-	-	-	-
21 Tulung	-	-	860	1 880	-	-	-	-
22 Jatinom	-	-	3 251	3 237	-	-	-	-
23 Kemalang	-	-	127	29	-	-	22	210
24 Klaten Selatan	-	-	31	-	-	-	-	-
25 Klaten Tengah	-	-	-	-	-	-	-	-
26 Klaten Utara	-	-	255	97	-	-	-	-
<b>Kabupaten Klaten</b>	<b>337</b>	<b>1 121</b>	<b>14 660</b>	<b>21 902</b>	<b>-</b>	<b>-</b>	<b>172</b>	<b>210</b>

Lanjutan Tabel/Continued Table 5.2.2

Kecamatan Sub District	Petsai Chinese Cabbage		Tomat Tomato		Bawang Putih Garlic	
	2017	2018	2017	2018	2017	2018
(1)	(10)	(11)	(12)	(13)	(14)	(15)
01 Prambanan	-	-	-	94	-	-
02 Gantiwarno	-	-	-	-	-	-
03 Wedi	-	-	-	40	-	-
04 Bayat	-	-	-	-	-	-
05 Cawas	-	-	-	-	-	-
06 Trucuk	-	-	-	-	-	-
07 Kalikotes	-	-	-	-	-	-
08 Kebonarum	-	-	-	-	-	-
09 Jogonalan	16	29	11	15	-	-
10 Manisrenggo	483	533	1 166	726	-	-
11 Karangnongko	-	32	-	-	-	-
12 Ngawen	-	-	140	-	-	-
13 Ceper	-	-	181	236	-	-
14 Pedan	102	486	-	3	-	-
15 Karangdowo	-	-	-	-	-	-
16 Juwiring	-	-	-	-	-	-
17 Wonosari	-	-	-	-	-	-
18 Delanggu	-	-	-	-	-	-
19 Polanharjo	-	-	210	170	-	-
20 Karanganyam	-	-	2 148	2 047	-	-
21 Tulung	1 268	341	831	666	-	-
22 Jatinom	102	148	-	-	-	-
23 Kemalang	-	-	-	-	-	-
24 Klaten Selatan	-	-	-	-	-	-
25 Klaten Tengah	-	-	-	-	-	-
26 Klaten Utara	-	-	-	-	-	-
<b>Kabupaten Klaten</b>	<b>1 971</b>	<b>1 569</b>	<b>4 687</b>	<b>3 997</b>	<b>-</b>	<b>-</b>

Catatan/Note :

Sumber/Source : BPS, Statistik Pertanian Hortikultura SPH-SBS/BPS-Statistics Indonesia,  
Agricultural Statistic for Horticulture SPH-SBS

**Tabel** 5.2.3 Luas Panen Tanaman Sayuran dan Buah-buahan Semusim Menurut Jenis Tanaman (ha), 2017 dan 2018  
**Table** 5.2.3 *Harvested Area of Seasonal Vegetables and Fruits by Kind of Plant (ha), 2017 and 2018*

Jenis Tanaman <i>Kind of Vegetable</i>	2017	2018
(1)	(2)	(3)
Sayuran/Vegetables	...	...
Bawang Daun/Wlech Onion	-	-
Bawang Merah/Shallot	12	11
Bawang Putih/Garlic	-	-
Bayam/ Spinach	39	48
Buncis/ Green Bean	-	-
Cabai Besar/ Chili (Capsicum Annum)	313	434
Cabai Rawit/ Chili (Capsicum Frutescens)	629	635
Cabai/ Chili	942	1 069
Jamur/ Mushroom	3 600	2 200
Kacang Merah/ Red Bean	-	-
Kacang Panjang/ Yardlong Bean	218	224
Kangkung/ Kangkong	39	45
Kembang Kol/ Cauliflower	2	8
Kentang/ Potato	-	-
Ketimun/ Cucumber	162	179
Kubis/ Cabbage	2	5
Labu Siam/ Chayote	1	14
Lobak/ Radish	-	-
Paprika/ Bell Pepper	-	-
Petsai/ Chinese Cabbage	44	77
Terung/ Eggplant	188	161
Tomat/ Tomato	87	75
Wortel/ Carrot	-	-
Buah-buahan/ Fruits	...	...
Blewah/ Cantaloupe	-	-
Melon/Melon	39	12
Semangka/Watermelon	42	43
Stroberi/Strawberry	-	-

Catatan/Note :  
 Sumber/Source : BPS, Statistik Pertanian Hortikultura SPH-SBS/BPS-Statistics Indonesia,  
*Agricultural Statistic for Horticulture SPH-SBS*



Tabel 5.2.4 **Produksi Tanaman Sayuran dan Buah-buahan Semusim Menurut Jenis Tanaman (kuintal), 2017 dan 2018**  
*Production of Seasonal Vegetables and Fruits by Kind of Plant (quintal), 2017 and 2018*

Jenis Tanaman <i>Kind of Vegetable</i>	2017	2018
(1)	(2)	(3)
Sayuran/ Vegetables	...	...
Bawang Daun/ Wlech Onion	–	–
Bawang Merah/ Shallot	337	1 121
Bawang Putih/ Garlic	–	–
Bayam/ Spinach	182	461
Buncis/ Green Bean	–	–
Cabai Besar/ Chili (Capsicum Annum)	5 997	9 627
Cabai Rawit/ Chili (Capsicum Frutescens)	8 663	12 275
Cabai/ Chili	14 660	21 902
Jamur/ Mushroom	7 152	7 102
Kacang Merah/ Red Bean	–	–
Kacang Panjang/ Yardlong Bean	6 682	7 224
Kangkung/ Kangkong	190	453
Kembang Kol/ Cauliflower	18	193
Kentang/ Potato	–	–
Ketimun/ Cucumber	8 012	7 562
Kubis/ Cabbage	172	210
Labu Siam/ Chayote	6	274
Lobak/ Radish	–	–
Paprika/ Bell Pepper	–	–
Petsai/ Chinese Cabbage	1 971	1 569
Terung/ Eggplant	6 453	6 034
Tomat/ Tomato	4 687	3 997
Wortel/ Carrot	–	–
Buah–buahan/ Fruits	...	...
Blewah/ Cantaloupe	–	–
Melon/ Melon	3 217	2 097
Semangka/ Watermelon	3 334	6 078
Stroberi/ Strawberry	–	–

Catatan/Note :  
 Sumber/Source : BPS, Statistik Pertanian Hortikultura SPH-SBS/BPS-Statistics Indonesia, *Agricultural Statistic for Horticulture SPH-SBS*

Tabel  
Table

5.2.5

Luas Panen Tanaman Biofarmaka Menurut Kecamatan dan Jenis Tanaman di Kabupaten Klaten (m<sup>2</sup>), 2018  
Harvested Area of Medicinal Plants by Subdistrict and Kind of Plant in Klaten Regency (m<sup>2</sup>), 2018

Kecamatan Sub District	Jahe/Ginger	Laos/Lengkuas/Galaga
(1)	(2)	(3)
01 Prambanan	–	–
02 Gantiwarno	–	–
03 Wedi	–	–
04 Bayat	1 500	50
05 Cawas	–	–
06 Trucuk	–	–
07 Kalikotes	400	600
08 Kebonarum	–	–
09 Jogonalan	–	–
10 Manisrenggo	–	–
11 Karangnongko	–	–
12 Ngawen	–	–
13 Ceper	3 025	160
14 Pedan	–	–
15 Karangdowo	–	–
16 Juwiring	–	–
17 Wonosari	–	–
18 Delanggu	–	–
19 Polanharjo	50	55
20 Karanganom	–	–
21 Tulung	1	–
22 Jatinom	–	–
23 Kemalang	–	–
24 Klaten Selatan	–	–
25 Klaten Tengah	–	–
26 Klaten Utara	–	–
<b>Kabupaten Klaten</b>	<b>4 976</b>	<b>865</b>

Lanjutan Tabel/Continued Table 5.2.5

<b>Kecamatan Sub District</b>	<b>Kencur East Indian Galagal</b>	<b>Kunyit Turmeric</b>
<b>(1)</b>	<b>(3)</b>	<b>(4)</b>
01 Prambanan	–	–
02 Gantiwarno	–	–
03 Wedi	–	–
04 Bayat	50	150
05 Cawas	–	–
06 Trucuk	–	–
07 Kalikotes	100	1 000
08 Kebonarum	–	–
09 Jogonalan	–	–
10 Manisrenggo	–	–
11 Karangnongko	–	–
12 Ngawen	–	–
13 Ceper	140	–
14 Pedan	–	–
15 Karangdowo	–	–
16 Juwiring	–	–
17 Wonosari	–	–
18 Delanggu	–	–
19 Polanharjo	–	15
20 Karanganom	–	–
21 Tulung	–	–
22 Jatinom	–	–
23 Kemalang	–	–
24 Klaten Selatan	–	–
25 Klaten Tengah	–	–
26 Klaten Utara	–	–
<b>Kabupaten Klaten</b>	<b>290</b>	<b>1 165</b>

Catatan/Note :  
 Sumber/Source : BPS, Statistik Pertanian Hortikultura SPH-TBF/BPS-Statistics Indonesia,  
 Agricultural Statistic for Horticulture SPH-TBF

Tabel  
Table

5.2.6

Produksi Tanaman Biofarmaka Menurut Kecamatan dan Jenis  
Tanaman (kg), 2017 dan 2018  
*Production of Medicinal Plants by Sub District and Kind of Plant (kg),  
2017 and 2018*

Kecamatan Sub District	Jahe/Ginger		Laos/Lengkuas/Galaga	
	2017	2018	2017	2018
(1)	(2)	(3)	(4)	(5)
01 Prambanan	-	-	-	-
02 Gantiwarno	-	-	-	-
03 Wedi	-	-	-	-
04 Bayat	5 192	4 600	151	100
05 Cawas	-	-	-	-
06 Trucuk	-	-	-	-
07 Kalikotes	2 021	247	483	485
08 Kebonarum	-	-	-	-
09 Jogonalan	-	-	-	-
10 Manisrenggo	7 200	-	4 800	-
11 Karangnongko	-	-	-	-
12 Ngawen	-	-	-	-
13 Cepher	1 500	7 118	-	521
14 Pedan	-	-	-	-
15 Karangdowo	-	-	-	-
16 Juwiring	-	-	-	-
17 Wonosari	-	-	-	-
18 Delanggu	-	-	-	-
19 Polanharjo	-	250	-	255
20 Karanganom	-	-	-	-
21 Tulung	6	6	-	-
22 Jatinom	-	-	-	-
23 Kemalang	-	-	-	-
24 Klaten Selatan	-	-	-	-
25 Klaten Tengah	-	-	-	-
26 Klaten Utara	-	-	-	-
<b>Kabupaten Klaten</b>	<b>15 919</b>	<b>12 221</b>	<b>5 434</b>	<b>1 361</b>

Lanjutan Tabel/Continued Table 5.2.6

Kecamatan Sub District	Kencur/East Indian Galagal		Kunyit/Turmeric	
	2017	2018	2017	2018
(1)	(6)	(7)	(8)	(9)
01 Prambanan	–	–	–	–
02 Gantiwarno	–	–	–	–
03 Wedi	–	–	–	–
04 Bayat	260	120	638	340
05 Cawas	–	–	–	–
06 Trucuk	–	–	–	–
07 Kalikotes	85	85	552	550
08 Kebonarum	–	–	–	–
09 Jogonalan	–	–	–	–
10 Manisrenggo	4 200	–	9 300	–
11 Karangnongko	–	–	–	–
12 Ngawen	–	–	–	–
13 Ceper	–	95	–	–
14 Pedan	–	–	–	–
15 Karangdowo	–	–	–	–
16 Juwiring	–	–	–	–
17 Wonosari	–	–	–	–
18 Delanggu	–	–	–	–
19 Polanharjo	–	–	–	30
20 Karanganom	–	–	–	–
21 Tulung	–	–	5	–
22 Jatinom	–	–	–	–
23 Kemalang	–	–	–	–
24 Klaten Selatan	–	–	–	–
25 Klaten Tengah	–	–	–	–
26 Klaten Utara	–	–	–	–
<b>Kabupaten Klaten</b>	<b>4 545</b>	<b>300</b>	<b>10 495</b>	<b>920</b>

Catatan/Note :

Sumber/Source : BPS, Statistik Pertanian Hortikultura SPH-TBF/BPS-Statistics Indonesia,  
Agricultural Statistic for Horticulture SPH-TBF

**Tabel** 5.2.7 Luas Panen Tanaman Biofarmaka Menurut Jenis Tanaman (m<sup>2</sup>), 2017 dan 2018  
**Table** 5.2.7 *Harvested Area of Medicinal Plants by Kind of Plant (m<sup>2</sup>), 2017 and 2018*

Jenis Tanaman <i>Kind of Vegetable</i>	2017	2018
(1)	(2)	(3)
Dlingo/Dringo/ Sweet Root/Calamus	–	–
Jahe/ Ginger	7 421	4 976
Kapulaga/ Java Cardamon	–	–
Keji Beling/Kecibeling/ <i>Strobilanthes crispa</i>	–	10
Kencur/ East Indian Galangal	2 200	290
Kunyit/ Turmeric	4 251	1 165
Laos/Lengkuas/ Galanga	1 675	865
Lempuyang/ <i>Zingiber Aromaticum</i>	2 130	1 625
Lidah Buaya/ Oliviera	–	279
Mahkota Dewa/ God's Crown	51	74
Mengkudu/Pace/ Indian Mulberry	10	104
Sambiloto/ King of Bitter	–	15
Temuireng/ Black Turmeric	2 540	1 500
Temukunci/ Chinese Keys	–	–
Temulawak/ Java Turmeric	3 040	2 000

Catatan/Note :  
 Sumber/Source : BPS, Statistik Pertanian Hortikultura SPH-TBF/BPS-Statistics Indonesia,  
*Agricultural Statistic for Horticulture SPH-TBF*

**Tabel** 5.2.8 **Produksi Tanaman Biofarmaka Menurut Jenis Tanaman (kg), 2017 dan 2018**  
**Table** 5.2.8 **Production of Medicinal Plants by Kind of Plant (kg), 2017 and 2018**

<b>Jenis Tanaman</b>	<b>2017</b>	<b>2018</b>
<b>Kind of Vegetable</b>		
<b>(1)</b>	<b>(2)</b>	<b>(3)</b>
Dlingo/Dringo/ Sweet Root/Calamus	–	–
Jahe/ Ginger	15 919	12 221
Kapulaga/ Java Cardamon	–	–
Keji Beling/Kecibeling/ Strobilanthes crista	–	4
Kencur/ East Indian Galangal	4 545	300
Kunyit/ Turmeric	10 495	920
Laos/Lengkuas/ Galanga	5 434	1 361
Lempuyang/ Zingiber Aromaticum	4 217	2 695
Lidah Buaya/ Oliviera	–	201
Mahkota Dewa/ God's Crown	2 550	888
Mengkudu/Pace/ Indian Mulberry	367	167
Sambiloto/ King of Bitter	–	6
Temuireng/ Black Turmeric	6 363	3 600
Temukunci/ Chinese Keys	–	–
Temulawak/ Java Turmeric	6 595	4 100

Catatan/Note :  
 Sumber/Source : BPS, Statistik Pertanian Hortikultura SPH-TBF/BPS-Statistics Indonesia, Agricultural Statistic for Horticulture SPH-TBF

Tabel  
Table

5.2.9

Luas Panen Tanaman Hias Menurut Kecamatan dan Jenis Tanaman  
(m<sup>2</sup>), 2017 dan 2018  
*Harvested Area of Ornamental Plants by Sub District and Kind of  
Plant (m<sup>2</sup>), 2017 and 2018*

Kecamatan Sub District (1)	Anggrek/ <i>Orchid</i>		Krisan/ <i>Chrysantemum</i>	
	2017 (2)	2018 (3)	2017 (4)	2018 (5)
01 Prambanan	-	-	-	-
02 Gantiwarno	-	-	-	-
03 Wedi	-	-	-	-
04 Bayat	-	-	-	-
05 Cawas	-	-	-	-
06 Trucuk	-	-	-	-
07 Kalikotes	-	-	-	-
08 Kebonarum	-	-	-	-
09 Jogonalan	-	-	-	-
10 Manisrenggo	-	-	-	-
11 Karangnongko	-	-	-	-
12 Ngawen	-	-	-	-
13 Cepher	55	58	-	-
14 Pedan	-	-	-	-
15 Karangdowo	-	-	-	-
16 Juwiring	-	-	-	-
17 Wonosari	-	-	-	-
18 Delanggu	-	-	-	-
19 Polanharjo	-	-	-	-
20 Karanganom	-	-	-	-
21 Tulung	-	-	-	-
22 Jatinom	-	-	-	-
23 Kemalang	-	-	-	-
24 Klaten Selatan	-	-	-	-
25 Klaten Tengah	-	-	-	-
26 Klaten Utara	-	-	-	-
Kabupaten Klaten	55	58	-	-



Lanjutan Tabel/Continued Table 5.2.9

Kecamatan Sub District (1)	Mawar/Rose		Sedap Malam/Tuberose	
	2017 (6)	2018 (7)	2017 (8)	2018 (9)
01 Prambanan	-	-	-	-
02 Gantiwarno	-	-	-	-
03 Wedi	-	-	-	-
04 Bayat	-	-	-	-
05 Cawas	-	-	-	-
06 Trucuk	-	-	-	-
07 Kalikotes	-	-	-	-
08 Kebonarum	-	-	-	-
09 Jogonalan	-	-	-	-
10 Manisrenggo	-	-	-	-
11 Karangnongko	-	-	-	-
12 Ngawen	-	-	-	-
13 Ceper	77	119	-	-
14 Pedan	-	-	-	-
15 Karangdowo	-	-	-	-
16 Juwiring	-	-	-	-
17 Wonosari	-	-	-	-
18 Delanggu	-	-	-	-
19 Polanharjo	-	-	-	-
20 Karanganom	-	-	-	-
21 Tulung	-	-	-	-
22 Jatinom	-	-	-	-
23 Kemalang	-	-	-	-
24 Klaten Selatan	-	-	-	-
25 Klaten Tengah	-	-	-	-
26 Klaten Utara	-	-	-	-
<b>Kabupaten Klaten</b>	<b>77</b>	<b>119</b>	<b>-</b>	<b>-</b>

Catatan/Note :

Sumber/Source :

BPS, Statistik Pertanian Hortikultura SPH-TH/BPS-Statistics Indonesia, Agricultural Statistic for Horticulture SPH-TH

Tabel 5.2.10 **Produksi Tanaman Hias Menurut Kecamatan dan Jenis Tanaman (tangkai), 2017 dan 2018**  
*Table 5.2.10 Production of Ornamental Plants by Sub District and Kind of Plant (stalks), 2017 and 2018*

Kecamatan Sub District (1)	Anggrek/ <i>Orchid</i>		Krisan/ <i>Chrysantemum</i>	
	2017 (2)	2018 (3)	2017 (4)	2018 (5)
01 Prambanan	-	-	-	-
02 Gantiwarno	-	-	-	-
03 Wedi	-	-	-	-
04 Bayat	-	-	-	-
05 Cawas	-	-	-	-
06 Trucuk	-	-	-	-
07 Kalikotes	-	-	-	-
08 Kebonarum	-	-	-	-
09 Jogonalan	-	-	-	-
10 Manisrenggo	-	-	-	-
11 Karangnongko	-	-	-	-
12 Ngawen	-	-	-	-
13 Cepher	1 083	499	-	-
14 Pedan	-	-	-	-
15 Karangdowo	-	-	-	-
16 Juwiring	-	-	-	-
17 Wonosari	-	-	-	-
18 Delanggu	-	-	-	-
19 Polanharjo	-	-	-	-
20 Karanganom	-	-	-	-
21 Tulung	-	-	-	-
22 Jatinom	-	-	-	-
23 Kemalang	-	-	-	-
24 Klaten Selatan	-	-	-	-
25 Klaten Tengah	-	-	-	-
26 Klaten Utara	-	-	-	-
<b>Kabupaten Klaten</b>	<b>1 083</b>	<b>499</b>	<b>-</b>	<b>-</b>

Lanjutan Tabel/Continued Table 5.2.10

Kecamatan Sub District (1)	Mawar/Rose		Sedap Malam/Tuberose	
	2017 (6)	2018 (7)	2017 (8)	2018 (9)
01 Prambanan	-	-	-	-
02 Gantiwarno	-	-	-	-
03 Wedi	-	-	-	-
04 Bayat	-	-	-	-
05 Cawas	-	-	-	-
06 Trucuk	-	-	-	-
07 Kalikotes	-	-	-	-
08 Kebonarum	-	-	-	-
09 Jogonalan	-	-	-	-
10 Manisrenggo	-	-	-	-
11 Karangnongko	-	-	-	-
12 Ngawen	-	-	-	-
13 Ceper	385	735	-	-
14 Pedan	-	-	-	-
15 Karangdowo	-	-	-	-
16 Juwiring	-	-	-	-
17 Wonosari	-	-	-	-
18 Delanggu	-	-	-	-
19 Polanharjo	-	-	-	-
20 Karanganom	-	-	-	-
21 Tulung	-	-	-	-
22 Jatinom	-	-	-	-
23 Kemalang	-	-	-	-
24 Klaten Selatan	-	-	-	-
25 Klaten Tengah	-	-	-	-
26 Klaten Utara	-	-	-	-
<b>Kabupaten Klaten</b>	<b>385</b>	<b>735</b>	<b>-</b>	<b>-</b>

Catatan/Note :

Sumber/Source :

BPS, Statistik Pertanian Hortikultura SPH-TH/BPS-Statistics Indonesia, Agricultural Statistic for Horticulture SPH-TH

Tabel 5.2.11 Luas Panen Tanaman Hias Menurut Jenis Tanaman (m<sup>2</sup>), 2017 dan 2018  
 Table 5.2.11 Harvest Area of Ornamental Plants by Kind of Plant (m<sup>2</sup>), 2017 and 2018

Jenis Tanaman <i>Kind of Vegetable</i>	2017	2018
(1)	(2)	(3)
Adenium (Kamboja Jepang)/ Adenium obesum	105	42
Aglaonema/ Chinese evergreens	36	81
Anggrek/ Orchid	55	58
Anthurium Bunga/ Flamingo Lily Flower	48	65
Anthurium Daun/ Laceleaf	–	60
Anyelir/ Carnation	–	–
Caladium/ Heart of Jesus	–	–
Cordyline/ Cordyline	–	–
Diffenbachia/ Dumb canes	–	–
Dracaena/ Dracaena	–	–
Euphorbia/ Spurges	–	20
Gladiol/ Gladiol	–	–
Herbras/ Gerbera	–	–
Krisan/ Chrysantemum	–	–
Mawar/ Rose	77	119
Melati/ Jasmine	100	104
Monstera/ Swiss cheese plant	–	–
Pakis/ Fern	–	–
Palem/ Palm	–	–
Pedang-pedangan/ Sansevieria	–	–
Pisang-pisangan/ Heliconia	–	–
Philodendron/ Philodendron	–	–
Sedap Malam/ Tuberose	–	–
Soka/ Ixora	–	–

Catatan/Note :  
 Sumber/Source : BPS, Statistik Pertanian Hortikultura SPH-TH/BPS-Statistics Indonesia, Agricultural Statistic for Horticulture SPH-TH

Tabel 5.2.12 Produksi Tanaman Hias Menurut Jenis Tanaman (tangkai), 2015-2018  
 Table Production of Ornamental Plants by Kind of Plant (stalks), 2015-2018

Jenis Tanaman <i>Kind of Vegetable</i>	2016	2017	2018
(1)	(2)	(3)	(4)
Adenium (Kamboja Jepang)/ Adenium obesum		840	82
Aglaonema/ Chinese evergreens		263	273
Anggrek/ Orchid		1 083	499
Anthurium Bunga/ Flamingo Lily Flower		489	624
Anthurium Daun/ Laceleaf		...	156
Anyelir/ Carnation		...	...
Caladium/ Heart of Jesus		...	...
Cordyline/ Cordyline		...	...
Diffenbachia/ Dumb canes		...	...
Dracaena/ Dracaena		...	...
Euphorbia/ Spurges		...	20
Gladiol/ Gladiol		...	...
Herbras/ Gerbera		...	...
Krisan/ Chrysantemum		...	...
Mawar/ Rose		385	735
Melati/ Jasmine		125	39
Monstera/ Swiss cheese plant		...	...
Pakis/ Fern		...	...
Palem/ Palm		...	...
Pedang-pedangan/ Sansevieria		...	...
Pisang-pisangan/ Heliconia		...	...
Philodendron/ Philodendron		...	...
Sedap Malam/ Tuberose		...	...
Soka/ Ixora		...	...

Catatan/Note :  
 Sumber/Source : BPS, Statistik Pertanian Hortikultura SPH-TH/BPS-Statistics Indonesia, Agricultural Statistic for Horticulture SPH-TH

Tabel  
Table 5.2.13

Produksi Tanaman Hias Menurut Kecamatan dan Jenis Tanaman  
(tangkai), 2017 dan 2018  
*Production of Ornamental Plants by Sub District and Kind of Plant  
(stalks), 2017 and 2018*

Kecamatan Sub District	Mangga/Mango		Durian/Durian		Jeruk/Orange	
	2017	2018	2017	2018	2017	2018
(1)	(2)	(3)	(4)	(5)	(6)	(7)
01 Prambanan	–	800	–	4	97	–
02 Gantiwarno	28 328	28 328	–	–	556	656
03 Wedi	5 461	–	–	–	609	–
04 Bayat	23 000	35 867	–	–	–	–
05 Cawas	639	206	–	–	85	96
06 Trucuk	1 525	130	–	–	–	–
07 Kalikotes	1 017	402	–	–	–	–
08 Kebonarum	3	386	4	–	–	–
09 Jogonalan	1 875	7 189	84	310	7	31
10 Manisrenggo	1 103	1 200	8 118	720	–	5
11 Karangnongko	1 006	1 004	9 145	2 838	1 137	2 036
12 Ngawen	–	–	–	–	–	–
13 Cepher	184	121	2	–	5	–
14 Pedan	2 577	5 275	–	–	–	–
15 Karangdowo	1 281	3 090	39	444	–	–
16 Juwiring	408	–	4	–	–	–
17 Wonosari	1 273	1 300	–	–	–	–
18 Delanggu	4 552	3 112	26	8	–	–
19 Polanharjo	250	406	–	–	72	48
20 Karanganom	258	620	30	7	–	–
21 Tulung	2 183	799	1 139	11 673	8	698
22 Jatinom	650	–	5 567	–	533	–
23 Kemalang	–	–	81 916	244 000	–	–
24 Klaten Selatan	622	622	5	4	–	–
25 Klaten Tengah	140	255	–	–	–	–
26 Klaten Utara	156	450	–	–	–	–
<b>Kabupaten Klaten</b>	<b>78 491</b>	<b>91 562</b>	<b>106 079</b>	<b>260 008</b>	<b>3 109</b>	<b>3 570</b>

Lanjutan Tabel/Continued Table 5.2.13

Kecamatan Sub District (1)	Pisang/Banana		Pepaya/Papaya		Salak/Salacca	
	2017 (8)	2018 (9)	2017 (10)	2018 (11)	2017 (12)	2018 (13)
01 Prambanan	222	206	67	327	-	-
02 Gantiwarno	2 192	2 192	48	48	-	-
03 Wedi	773	-	4 005	-	-	-
04 Bayat	11 711	27 374	891	4 677	-	-
05 Cawas	6 770	9 930	-	-	-	-
06 Trucuk	576	1 196	30	118	-	-
07 Kalikotes	178	351	138	147	-	-
08 Kebonarum	50	91	49	53	2	4
09 Jogonalan	729	788	982	1 174	-	-
10 Manisrenggo	4 401	8 861	2 385	2 700	245	562
11 Karangnongko	7 814	12 185	865	1 116	-	10
12 Ngawen	217	95	179	59	-	-
13 Ceper	840	691	111	-	-	-
14 Pedan	194	332	126	636	-	-
15 Karangdowo	290	1 080	294	1 450	-	-
16 Juwiring	14 524	12 328	-	-	-	-
17 Wonosari	665	673	623	947	-	-
18 Delanggu	7 681	608	3 338	824	-	-
19 Polanharjo	2 063	1 061	848	178	-	-
20 Karanganom	177	54	-	-	-	-
21 Tulung	3 341	2 621	1 677	1 486	-	-
22 Jatinom	144	232	1 372	1 373	-	-
23 Kemalang	2 400	2 240	8 203	2 680	-	-
24 Klaten Selatan	187	229	19	33	-	-
25 Klaten Tengah	604	333	44	75	-	-
26 Klaten Utara	623	167	6 132	1 015	-	-
<b>Kabupaten Klaten</b>	<b>69 366</b>	<b>85 918</b>	<b>32 426</b>	<b>21 116</b>	<b>247</b>	<b>576</b>

Catatan/Note :

Sumber/Source : BPS, Statistik Pertanian Hortikultura SPH-BST/BPS-Statistics Indonesia,  
Agricultural Statistic for Horticulture SPH-BST

Tabel 5.2.14 **Produksi Buah-buahan dan Sayuran Menurut Jenis Tanaman (kg), 2015-2018**  
 Table 5.2.14 *Production of Annual Fruits and Vegetables by Kind of Plant (kg), 2015-2018*

Jenis Tanaman <i>Kind of Plants</i>	2017	2018
(1)	(2)	(3)
<b>Buah-Buahan/ Fruits:</b>	...	...
Alpukat/ Avocado	3 748	3 308
Anggur/ Grape	–	0
Apel/ Apple	–	0
Belimbing/ Star Fruit	951	1 843
Duku/Langsar/Kokosan/ Duku	2 288	1 455
Durian/ Durian	106 079	260 008
Jambu Air/ Rose Apple	1 271	1 017
Jambu Biji/ Guava	11 648	28 622
Jeruk Besar/ Pomelo	–	0
Jeruk Siam/Kepron/ Tangerine/Orange	3 109	3 570
Jeruk/ Orange ( Tangerine + Pomelo )	3 109	3 570
Mangga/ Mango	78 491	91 562
Manggis/ Mangosteen	96	357
Markisa/ Marquisa	2	3
Nangka/Cempedak/ Jack Fruit	21 359	38 459
Nenas/ Pineapple	44	145
Pepaya/ Papaya	32 426	21 116
Pisang/ Banana	69 366	85 918
Rambutan/ Rambutan	26 947	43 038
Salak/ Salacca	247	576
Sawo/Sapodilla/ Star Apple	1 995	2 811
Sirsak/ Soursop	420	752
Sukun/ Bread Fruit	17 036	22 412
Sayuran/ Vegetables	...	...
Jengkol/ Jengkol	–	0
Melinjo/ Melinjo	73 779	31 635
Petai/ Twisted Cluster Bean	9 524	68 160

Catatan/Note :

Sumber/Source : BPS, Statistik Pertanian Hortikultura SPH-BST/BPS-Statistics Indonesia, *Agricultural Statistic for Horticulture SPH-BST*



### 5.3 PERKEBUNAN ESTATE CROPS

Tabel 5.3.1 Luas Areal Tanaman Perkebunan Menurut Kecamatan dan Jenis Tanaman (ha), 2017 dan 2018  
Table 5.3.1 *Planted Area of Estate Crops by Sub District and Type of Crops (ha), 2017 dan 2018*

Kecamatan Sub District	Kelapa Sawit Oil Palm		Kelapa Coconut		Karet Rubber		Kopi Coffee	
	2017	2018	2017	2018	2017	2018	2017	2018
(1)	(2)	(3)	(4)	(5)	(6)	(7)	(8)	(9)
01 Prambanan	-	-	-	-	-	-	-	-
02 Gantiwarno	-	-	-	207.13	-	-	-	-
03 Wedi	-	-	-	364.60	-	-	-	-
04 Bayat	-	-	-	456.65	-	-	-	-
05 Cawas	-	-	-	19.24	-	-	-	-
06 Trucuk	-	-	-	315.85	-	-	-	-
07 Kalikotes	-	-	-	125.00	-	-	-	-
08 Kebonarum	-	-	-	109.35	-	-	-	-
09 Jogonalan	-	-	-	345.65	-	-	-	-
10 Manisrenggo	-	-	-	441.32	-	-	-	10.74
11 Karangnongko	-	-	-	508.19	-	-	-	74.80
12 Ngawen	-	-	-	314.56	-	-	-	-
13 Cepur	-	-	-	188.39	-	-	-	-
14 Pedan	-	-	-	2.10	-	-	-	-
15 Karangdowo	-	-	-	71.00	-	-	-	-
16 Juwiring	-	-	-	361.32	-	-	-	-
17 Wonosari	-	-	-	360.51	-	-	-	-
18 Delanggu	-	-	-	165.54	-	-	-	-
19 Polanharjo	-	-	-	20.50	-	-	-	-
20 Karanganom	-	-	-	235.91	-	-	-	-
21 Tulung	-	-	-	351.75	-	-	-	11.26
22 Jatinom	-	-	-	278.40	-	-	-	4.34
23 Kemalang	-	-	-	340.82	-	-	-	283.33
24 Klaten Selatan	-	-	-	101.20	-	-	-	-
25 Klaten Tengah	-	-	-	102.74	-	-	-	-
26 Klaten Utara	-	-	-	42.85	-	-	-	-
Kabupaten Klaten	-	-	-	5830.56	-	-	-	384.47

PERTANIAN, KEHUTANAN, PETERNAKAN, DAN PERIKANAN

Lanjutan Tabel/*Continued Table* 5.3.1

Kecamatan <i>Sub District</i>	Kakao <i>Cocoa</i>		Tebu <i>Sugar Cane</i>		Teh <i>Tea</i>		Tembakau <i>Tobacco</i>	
	2017 (10)	2018 (11)	2017 (12)	2018 (13)	2017 (14)	2018 (15)	2017 (16)	2018 (17)
01 Prambanan		-		13.40		-		123.52
02 Gantiwarno		-		94.00		-		148.25
03 Wedi		-		51.00		-		13.33
04 Bayat		-		43.60		-		15.00
05 Cawas		-		-		-		-
06 Trucuk		-		-		-		20.00
07 Kalikotes		-		12.01		-		2.00
08 Kebonarum		-		-		-		47.95
09 Jogonalan		-		64.00		-		102.00
10 Manisrenggo		-		20.00		-		515.00
11 Karangnongko		-		23.00		-		26.12
12 Ngawen		-		8.00		-		17.57
13 Ceper		-		47.00		-		12.00
14 Pedan		-		25.00		-		3.18
15 Karangdowo		-		-		-		31.00
16 Juwiring		-		54.00		-		-
17 Wonosari		-		44.00		-		1.00
18 Delanggu		-		-		-		-
19 Polanharjo		-		3.00		-		-
20 Karanganom		-		34.20		-		-
21 Tulung		-		4.00		-		96.00
22 Jatinom		-		166.00		-		25.00
23 Kemalang		-		-		-		96.00
24 Klaten Selatan		-		-		-		121.16
25 Klaten Tengah		-		5.00		-		-
26 Klaten Utara		-		29.00		-		3.75
<b>Kabupaten Klaten</b>		-		<b>740.21</b>		-		<b>1419.82</b>

Catatan/*Note* :

Sumber/*Source* : Direktorat Jendral Perkebunan/*Directorate General of Estates*

Tabel 5.3.2 **Produksi Perkebunan Menurut Kecamatan dan Jenis Tanaman (ton), 2017 dan 2018**  
 Table *Production of Estate by Sub District and Type of Crops (ton), 2017 dan 2018*

Kecamatan Sub District	Kelapa Sawit Oil Palm		Kelapa Coconut		Karet Rubber		Kopi Coffee	
	2017	2018	2017	2018	2017	2018	2017	2018
(1)	(2)	(3)	(4)	(5)	(6)	(7)	(8)	(9)
01 Prambanan	-	-	-	-	-	-	-	-
02 Gantiwarno	-	-	-	135.25	-	-	-	-
03 Wedi	-	-	-	254.65	-	-	-	-
04 Bayat	-	-	-	227.02	-	-	-	-
05 Cawas	-	-	-	55.31	-	-	-	-
06 Trucuk	-	-	-	119.78	-	-	-	-
07 Kalikotes	-	-	-	55.69	-	-	-	-
08 Kebonarum	-	-	-	7.95	-	-	-	-
09 Jogonalan	-	-	-	219.48	-	-	-	-
10 Manisrenggo	-	-	-	302.41	-	-	5.54	-
11 Karangnongko	-	-	-	412.95	-	-	1.33	-
12 Ngawen	-	-	-	17.38	-	-	-	-
13 Ceper	-	-	-	171.00	-	-	-	-
14 Pedan	-	-	-	-	-	-	-	-
15 Karangdowo	-	-	-	5.18	-	-	-	-
16 Juwiring	-	-	-	438.31	-	-	-	-
17 Wonosari	-	-	-	219.07	-	-	-	-
18 Delanggu	-	-	-	101.12	-	-	-	-
19 Polanharjo	-	-	-	10.62	-	-	-	-
20 Karanganom	-	-	-	137.12	-	-	-	-
21 Tulung	-	-	-	266.22	-	-	1.64	-
22 Jatinom	-	-	-	335.40	-	-	1.42	-
23 Kemalang	-	-	-	537.76	-	-	43.21	-
24 Klaten Selatan	-	-	-	24.29	-	-	-	-
25 Klaten Tengah	-	-	-	52.49	-	-	-	-
26 Klaten Utara	-	-	-	6.43	-	-	-	-
Kabupaten Klaten	-	-	-	4 112.86	-	-	-	-

Lanjutan Tabel/Continued Table 5.3.2

Kecamatan Sub District	Kakao Cocoa		Tebu Sugar Cane		Teh Tea		Tembakau Tobacco	
	2017 (10)	2018 (11)	2017 (12)	2018 (13)	2017 (14)	2018 (15)	2017 (16)	2018 (17)
01 Prambanan	-	-	63.972	-	-	-	-	108.08
02 Gantiwarno	-	-	368.088	-	-	-	-	173.02
03 Wedi	-	-	206.295	-	-	-	-	19.53
04 Bayat	-	-	3139.200	-	-	-	-	105.00
05 Cawas	-	-	-	-	-	-	-	-
06 Trucuk	-	-	-	-	-	-	-	49.40
07 Kalikotes	-	-	264.286	-	-	-	-	4.94
08 Kebonarum	-	-	-	-	-	-	-	46.05
09 Jogonalan	-	-	-	-	-	-	-	113.53
10 Manisrenggo	-	-	82.640	-	-	-	-	592.77
11 Karangnongko	-	-	98.118	-	-	-	-	27.79
12 Ngawen	-	-	30.336	-	-	-	-	31.67
13 Cepur	-	-	42.112	-	-	-	-	28.08
14 Pedan	-	-	-	-	-	-	-	7.80
15 Karangdowo	-	-	-	-	-	-	-	744.00
16 Juwiring	-	-	16.120	-	-	-	-	-
17 Wonosari	-	-	177.540	-	-	-	-	1.50
18 Delanggu	-	-	-	-	-	-	-	-
19 Polanharjo	-	-	-	-	-	-	-	-
20 Karanganom	-	-	133.927	-	-	-	-	-
21 Tulung	-	-	14.808	-	-	-	-	107.52
22 Jatinom	-	-	7680.820	-	-	-	-	27.31
23 Kemalang	-	-	-	-	-	-	-	36.86
24 Klaten Selatan	-	-	-	-	-	-	-	127.54
25 Klaten Tengah	-	-	18.518	-	-	-	-	-
26 Klaten Utara	-	-	86.130	-	-	-	-	3.47
<b>Kabupaten Klaten</b>	-	-	<b>12 422.910</b>	-	-	-	-	<b>2355.86</b>

Catatan/Note :

Sumber/Source : Direktorat Jendral Perkebunan/Directorate General of Estates

Tabel 5.3.3 Luas Panen, Produksi, dan Rumah Tangga Tani Kelapa Dalam Menurut Kecamatan, 2018  
 Table 5.3.3 *Harvested Area, Productions, and Local Coconut Farmer Household by Sub District, 2018*

Kecamatan Sub District	Luas Area/Harvested Area				Produksi Production	Produktivitas Productivity (Ton/Ha)	Jumlah Petani Farmer
	TBM	TM	TT/TR	Jumlah Total			
(1)	(2)	(3)	(4)	(5)	(6)	(7)	(8)
01 Prambanan	-	-	-	-	-	-	-
02 Gantiwarno	59.47	131.53	9.66	200.66	120.51	0.916	1 003
03 Wedi	119.47	235.68	5.00	360.15	246.01	1.044	1 801
04 Bayat	153.71	300.39	-	454.10	221.90	0.739	2 333
05 Cawas	2.41	13.22	2.32	17.95	54.78	4.144	25
06 Trucuk	185.04	118.02	10.04	313.10	117.44	0.995	1 566
07 Kalikotes	3.47	99.19	22.34	125.00	55.69	0.561	215
08 Kebonarum	15.22	92.66	1.47	109.35	7.95	0.086	547
09 Jogonalan	106.50	213.00	22.50	342.00	198.70	0.933	1 760
10 Manisrenggo	158.47	267.83	4.80	431.10	271.10	1.012	2 156
11 Karangnongko	99.31	406.78	-	506.09	410.84	1.010	2 530
12 Ngawen	288.96	23.67	-	312.63	15.02	0.635	1 563
13 Ceper	25.02	160.50	1.70	187.22	169.00	1.053	930
14 Pedan	-	1.60	0.50	2.10	-	-	-
15 Karangdowo	-	69.00	2.00	71.00	5.18	0.075	345
16 Juwiring	94.41	263.31	2.45	360.17	436.81	1.659	1 735
17 Wonosari	99.98	255.15	4.19	359.32	218.35	0.856	70
18 Delanggu	20.72	141.78	1.75	164.25	98.97	0.698	821
19 Polanharjo	7.10	10.55	2.85	20.50	10.62	1.006	110
20 Karanganom	58.00	162.00	14.00	234.00	135.66	0.837	1 210
21 Tulung	79.34	265.08	5.65	350.07	264.42	0.997	1 750
22 Jatinom	20.00	258.40	-	278.40	335.40	1.298	2 616
23 Kemalang	141.02	187.28	1.80	330.10	500.97	2.675	1 239
24 Klaten Selatan	-	101.20	-	101.20	24.29	0.240	656
25 Klaten Tengah	-	92.28	9.30	101.58	50.71	0.550	508
26 Klaten Utara	0.15	42.00	-	42.15	6.32	0.151	211
<b>Kabupaten Klaten</b>	<b>1 737.76</b>	<b>3912.10</b>	<b>124.32</b>	<b>5 774.18</b>	<b>3 976.64</b>	<b>1.016</b>	<b>27 700</b>

Catatan/Note : TBM : Tanaman Belum Menghasilkan/Immature Plants  
 TM : Tanaman Menghasilkan/Plants Produce  
 TT/TR : Tanaman Tua/Tanaman Rusak/Old Plants/Cropping is Damaged  
 Sumber/Source : Dinas Pertanian Kabupaten Klaten/Agriculture Service of Klaten Regency

Tabel  
Table

5.3.4

Luas Panen, Produksi, dan Rumah Tangga Tani Kelapa Hibrida Menurut Kecamatan, 2018  
*Harvested Area, Productions, and Hibrida Coconut Farmer Household by Sub District, 2018*

Kecamatan Sub District	Luas Area/Harvested Area				Produksi Production	Produktivitas Productivity (Ton/Ha)	Jumlah Petani Farmer
	TBM	TM	TT/TR	Jumlah Total			
(1)	(2)	(3)	(4)	(5)	(6)	(7)	(8)
01 Prambanan	-	-	-	-	-	-	-
02 Gantiwarno	-	3.02	-	3.02	2.990	0.990	15
03 Wedi	-	2.70	-	2.70	3.680	1.363	14
04 Bayat	-	1.50	-	1.50	1.896	1.264	10
05 Cawas	-	0.17	1.12	1.29	0.531	3.125	25
06 Trucuk	-	2.75	-	2.75	2.340	0.851	16
07 Kalikotes	-	-	-	-	-	-	-
08 Kebonarum	-	-	-	-	-	-	-
09 Jogonalan	-	3.00	-	3.00	20.700	6.900	16
10 Manisrenggo	-	1.00	-	1.00	0.950	0.950	5
11 Karangnongko	-	2.10	-	2.10	2.110	1.005	11
12 Ngawen	-	1.93	-	1.93	2.360	1.223	10
13 Cepher	-	1.07	0.10	1.17	2.000	1.869	5
14 Pedan	-	-	-	-	-	-	-
15 Karangdowo	-	-	-	-	-	-	-
16 Juwiring	-	1.15	-	1.15	1.500	1.304	11
17 Wonosari	-	1.19	-	1.19	0.721	0.606	11
18 Delanggu	-	1.29	-	1.29	2.150	1.667	6
19 Polanharjo	-	-	-	-	-	-	5
20 Karanganom	-	1.91	-	1.91	1.460	0.764	11
21 Tulung	-	1.68	-	1.68	1.800	1.071	10
22 Jatinom	-	-	-	-	-	-	-
23 Kemalang	-	-	-	-	-	-	-
24 Klaten Selatan	-	-	-	-	-	-	-
25 Klaten Tengah	-	1.16	-	1.16	1.780	1.534	6
26 Klaten Utara	-	0.70	-	0.70	0.105	0.150	1
<b>Kabupaten Klaten</b>	<b>-</b>	<b>28.32</b>	<b>1.22</b>	<b>29.54</b>	<b>49.073</b>	<b>1.567</b>	<b>188</b>

Catatan/Note : TBM : Tanaman Belum Menghasilkan/Immature Plants

TM : Tanaman Menghasilkan/Plants Produce

TT/TR : Tanaman Tua/Tanaman Rusak/Old Plants/Cropping is Damaged

Sumber/Source : Dinas Pertanian Kabupaten Klaten/Agriculture Service of Klaten Regency

Tabel 5.3.5 Luas Panen, Produksi, dan Rumah Tangga Tani Kelapa Deras Menurut Kecamatan, 2018  
 Table 5.3.5 *Harvested Area, Productions, and "Deras" Coconut Farmer Household by Sub District, 2018*

Kecamatan Sub District	Luas Area/Harvested Area				Produksi Production	Produktivitas Productivity (Ton/Ha)	Jumlah Petani Farmer
	TBM	TM	TT/TR	Jumlah Total			
(1)	(2)	(3)	(4)	(5)	(6)	(7)	(8)
01 Prambanan	-	-	-	-	-	-	-
02 Gantiwarno	-	3	-	3	12	3	17
03 Wedi	-	2	-	2	5	3	12
04 Bayat	-	1	-	1	3	3	10
05 Cawas	-	-	-	-	-	-	-
06 Trucuk	-	-	-	-	-	-	-
07 Kalikotes	-	-	-	-	-	-	-
08 Kebonarum	-	-	-	-	-	-	-
09 Jogonalan	-	1	-	1	0	0	2
10 Manisrenggo	-	9	-	9	30	30	66
11 Karangnongko	-	-	-	-	-	-	-
12 Ngawen	-	-	-	-	-	-	-
13 Ceper	-	-	-	-	-	-	-
14 Pedan	-	-	-	-	-	-	-
15 Karangdowo	-	-	-	-	-	-	-
16 Juwiring	-	-	-	-	-	-	-
17 Wonosari	-	-	-	-	-	-	-
18 Delanggu	-	-	-	-	-	-	-
19 Polanharjo	-	-	-	-	-	-	-
20 Karanganom	-	-	-	-	-	-	-
21 Tulung	-	-	-	-	-	-	-
22 Jatinom	-	-	-	-	-	-	-
23 Kemalang	-	11	-	11	37	3	62
24 Klaten Selatan	-	-	-	-	-	-	-
25 Klaten Tengah	-	-	-	-	-	-	-
26 Klaten Utara	-	-	-	-	-	-	-
<b>Kabupaten Klaten</b>	<b>-</b>	<b>27</b>	<b>-</b>	<b>27</b>	<b>87</b>	<b>15</b>	<b>169</b>

Catatan/Note : TBM : Tanaman Belum Menghasilkan/Immature Plants

TM : Tanaman Menghasilkan/Plants Produce

TT/TR : Tanaman Tua/Tanaman Rusak/Old Plants/Cropping is Damaged

Sumber/Source : Dinas Pertanian Kabupaten Klaten/Agriculture Service of Klaten Regency

Tabel 5.3.6 Luas Panen, Produksi, dan Rumah Tangga Tani Cabe Jamu Menurut Kecamatan, 2018  
 Harvested Area, Productions, and "Cabe Jamu" Farmer Household by Sub District, 2018

Kecamatan Sub District	Luas Area/Harvested Area				Produksi Production	Produktivitas Productivity (Ton/Ha)	Jumlah Petani Farmer
	TBM	TM	TT/TR	Jumlah Total			
(1)	(2)	(3)	(4)	(5)	(6)	(7)	(8)
01 Prambanan	-	-	-	-	-	-	-
02 Gantiwarno	-	-	-	-	-	-	-
03 Wedi	-	-	-	-	-	-	-
04 Bayat	-	-	-	-	-	-	-
05 Cawas	-	-	-	-	-	-	-
06 Trucuk	-	-	-	-	-	-	-
07 Kalikotes	-	-	-	-	-	-	-
08 Kebonarum	-	-	-	-	-	-	-
09 Jogonalan	0.40	1.35	-	1.75	1.120	0.830	32
10 Manisrenggo	-	-	-	-	-	-	-
11 Karangnongko	-	-	-	-	-	-	-
12 Ngawen	-	-	-	-	-	-	-
13 Ceper	-	-	-	-	-	-	-
14 Pedan	-	-	-	-	-	-	-
15 Karangdowo	-	-	-	-	-	-	-
16 Juwiring	-	-	-	-	-	-	-
17 Wonosari	-	-	-	-	-	-	-
18 Delanggu	-	-	-	-	-	-	-
19 Polanharjo	-	-	-	-	-	-	-
20 Karanganom	-	-	-	-	-	-	-
21 Tulung	1.39	1.05	-	2.44	0.320	0.305	50
22 Jatinom	-	-	-	-	-	-	-
23 Kemalang	-	-	-	-	-	-	-
24 Klaten Selatan	-	-	-	-	-	-	-
25 Klaten Tengah	-	-	-	-	-	-	-
26 Klaten Utara	-	-	-	-	-	-	-
<b>Kabupaten Klaten</b>	<b>1.79</b>	<b>2.40</b>	<b>-</b>	<b>4.19</b>	<b>1.440</b>	<b>0.600</b>	<b>82</b>

Catatan/Note : TBM : Tanaman Belum Menghasilkan/Immature Plants

TM : Tanaman Menghasilkan/Plants Produce

TT/TR : Tanaman Tua/Tanaman Rusak/Old Plants/Cropping is Damaged

Sumber/Source : Dinas Pertanian Kabupaten Klaten/Agriculture Service of Klaten Regency



Tabel  
Table 5.3.7

Luas Panen, Produksi, dan Rumah Tangga Tani Jarak Menurut Kecamatan, 2018  
Harvested Area, Productions, and "Jarak" Farmer Household by Sub District, 2018

Kecamatan Sub District	Luas Area/Harvested Area				Produksi Production	Produktivitas Productivity (Ton/Ha)	Jumlah Petani Farmer
	TBM	TM	TT/TR	Jumlah Total			
(1)	(2)	(3)	(4)	(5)	(6)	(7)	(8)
01 Prambanan	-	-	-	-	-	-	-
02 Gantiwarno	1.80	1.10	-	2.90	-	-	7
03 Wedi	-	-	-	-	-	-	-
04 Bayat	-	-	-	-	-	-	-
05 Cawas	-	-	-	-	-	-	-
06 Trucuk	1.11	2.44	-	3.55	-	-	6
07 Kalikotes	-	-	-	-	-	-	-
08 Kebonarum	-	-	-	-	-	-	-
09 Jogonalan	-	-	-	-	-	-	-
10 Manisrenggo	-	-	-	-	-	-	-
11 Karangnongko	-	-	-	-	-	-	-
12 Ngawen	-	-	-	-	-	-	-
13 Ceper	-	-	-	-	-	-	-
14 Pedan	-	-	-	-	-	-	-
15 Karangdowo	-	-	-	-	-	-	-
16 Juwiring	-	-	-	-	-	-	-
17 Wonosari	-	-	-	-	-	-	-
18 Delanggu	-	-	-	-	-	-	-
19 Polanharjo	-	-	-	-	-	-	-
20 Karanganom	-	-	-	-	-	-	-
21 Tulung	2.02	2.30	-	4.32	-	-	9
22 Jatinom	-	-	-	-	-	-	-
23 Kemalang	-	13.15	-	13.15	-	-	23
24 Klaten Selatan	-	-	-	-	-	-	-
25 Klaten Tengah	-	-	-	-	-	-	-
26 Klaten Utara	-	-	-	-	-	-	-
<b>Kabupaten Klaten</b>	<b>4.93</b>	<b>18.99</b>	<b>-</b>	<b>23.92</b>	<b>-</b>	<b>-</b>	<b>46</b>

Catatan/Note : TBM : Tanaman Belum Menghasilkan/Immature Plants

TM : Tanaman Menghasilkan/Plants Produce

TT/TR : Tanaman Tua/Tanaman Rusak/Old Plants/Cropping is Damaged

Sumber/Source : Dinas Pertanian Kabupaten Klaten/Agriculture Service of Klaten Regency

Tabel 5.3.8 Luas Panen, Produksi, dan Rumah Tangga Tani Kapok Menurut Kecamatan, 2018  
 Table 5.3.8 *Harvested Area, Productions, and "Jarak" Farmer Household by Sub District, 2018*

Kecamatan Sub District	Luas Area/Harvested Area				Produksi Production	Produktivitas Productivity (Ton/Ha)	Jumlah Petani Farmer
	TBM	TM	TT/TR	Jumlah Total			
(1)	(2)	(3)	(4)	(5)	(6)	(7)	(8)
01 Prambanan	1.97	12.70	-	14.67	2.650	0.209	85
02 Gantiwarno	0.48	13.38	-	13.86	4.110	0.307	70
03 Wedi	-	1.99	-	1.99	1.500	0.754	12
04 Bayat	-	4.88	0.80	5.68	2.050	0.420	14
05 Cawas	-	-	-	-	-	-	-
06 Trucuk	-	5.51	-	5.51	2.570	0.466	39
07 Kalikotes	-	-	-	-	-	-	-
08 Kebonarum	-	-	-	-	-	-	-
09 Jogonalan	-	-	-	-	-	-	-
10 Manisrenggo	1.52	4.45	-	5.97	-	-	35
11 Karangnongko	-	3.37	-	3.37	1.980	0.588	20
12 Ngawen	2.11	32.05	-	34.16	-	-	212
13 Ceper	-	-	-	-	-	-	-
14 Pedan	2.00	3.90	-	5.9	-	-	-
15 Karangdowo	-	-	-	-	-	-	-
16 Juwiring	-	5.20	-	5.2	2.100	0.404	32
17 Wonosari	0.73	5.86	-	6.59	2.730	0.466	4
18 Delanggu	-	-	-	-	-	-	-
19 Polanharjo	-	-	-	-	-	-	-
20 Karanganom	2.19	5.55	-	7.74	1.850	0.333	47
21 Tulung	3.48	17.75	-	21.23	-	-	133
22 Jatinom	-	137.20	6.00	143.2	73.402	0.535	953
23 Kemalang	1.62	5.60	1.40	8.62	4.032	0.720	52
24 Klaten Selatan	-	-	-	-	-	-	-
25 Klaten Tengah	-	-	-	-	-	-	-
26 Klaten Utara	-	0.90	-	0.9	-	-	-
<b>Kabupaten Klaten</b>	<b>16.10</b>	<b>260.6</b>	<b>8.2</b>	<b>284.59</b>	<b>98.974</b>	<b>0.380</b>	<b>1708</b>

Catatan/Note : TBM : Tanaman Belum Menghasilkan/Immature Plants

TM : Tanaman Menghasilkan/Plants Produce

TT/TR : Tanaman Tua/Tanaman Rusak/Old Plants/Cropping is Damaged

Sumber/Source : Dinas Pertanian Kabupaten Klaten/Agriculture Service of Klaten Regency

**5.4 PETERNAKAN  
LIVESTOCK**

Tabel 5.4.1 Populasi Sapi Menurut Kecamatan dan Jenis Kelamin, 2018  
Table 5.4.1 Cow population by Sub District and Sex, 2018

Kecamatan Sub District	Anak dan Muda Child and Young		Dewasa Adult		Jumlah Total
	Jantan Male	Betina Female	Jantan Male	Betina Female	
(1)	(2)	(3)	(4)	(5)	(6)
01 Prambanan	967	1 642	535	2 100	5 244
02 Gantiwarno	574	1 471	289	2 225	4 559
03 Wedi	564	1 114	261	2 348	4 287
04 Bayat	756	1 715	360	2 265	5 096
05 Cawas	619	1 493	205	1 286	3 603
06 Trucuk	1 000	1 168	305	1 384	3 857
07 Kalikotes	436	519	250	286	1 491
08 Kebonarum	461	445	285	519	1 710
09 Jogonalan	1 635	1 597	476	2 202	5 910
10 Manisrenggo	2 029	1 782	781	2 871	7 463
11 Karangnongko	1 565	2 512	669	3 848	8 594
12 Ngawen	309	559	224	822	1 914
13 Cepher	414	463	226	306	1 409
14 Pedan	427	728	423	722	2 300
15 Karangdowo	344	632	262	765	2 003
16 Juwiring	227	376	247	327	1 177
17 Wonosari	317	384	362	167	1 230
18 Delanggu	281	343	269	168	1 061
19 Polanharjo	245	414	235	150	1 044
20 Karanganyam	531	379	229	452	1 591
21 Tulung	2 433	2 142	850	2 841	8 266
22 Jatinom	2 924	3 559	965	4 302	11 750
23 Kemalang	3 244	3 506	1 147	3 306	11 203
24 Klaten Selatan	369	472	228	143	1 212
25 Klaten Tengah	297	355	286	72	1 010
26 Klaten Utara	393	453	283	126	1 255
<b>Kabupaten Klaten</b>	<b>23 361</b>	<b>30 223</b>	<b>10 652</b>	<b>36 003</b>	<b>100 239</b>

Catatan/Note :

Sumber/Source : Dinas Pertanian Kabupaten Klaten/Agriculture Service of Klaten Regency

Tabel 5.4.2 Populasi Kerbau Menurut Kecamatan dan Jenis Kelamin, 2018  
Table Buffalo population by Sub District and Sex, 2018

Kecamatan Sub District	Anak dan Muda Child and Young		Dewasa Adult		Jumlah Total
	Jantan Male	Betina Female	Jantan Male	Betina Female	
(1)	(2)	(3)	(4)	(5)	(6)
01 Prambanan	3	4	6	6	19
02 Gantiwarno	5	9	5	8	27
03 Wedi	9	7	7	7	30
04 Bayat	2	2	3	4	11
05 Cawas	5	5	4	2	16
06 Trucuk	3	3	5	3	14
07 Kalikotes	8	8	5	8	29
08 Kebonarum	9	11	4	9	33
09 Jogonalan	6	7	6	7	26
10 Manisrenggo	3	3	7	8	21
11 Karangnongko	7	7	6	9	29
12 Ngawen	4	4	4	7	19
13 Ceper	6	7	2	12	27
14 Pedan	5	5	7	11	28
15 Karangdowo	6	6	6	9	27
16 Juwiring	6	6	8	7	27
17 Wonosari	7	7	3	12	29
18 Delanggu	4	4	4	7	19
19 Polanharjo	5	5	3	9	22
20 Karanganom	11	9	6	8	34
21 Tulung	7	7	8	5	27
22 Jatinom	7	11	4	4	26
23 Kemalang	0	0	2	1	3
24 Klaten Selatan	9	9	7	12	37
25 Klaten Tengah	9	8	3	5	25
26 Klaten Utara	4	4	6	6	20
<b>Kabupaten Klaten</b>	<b>150</b>	<b>158</b>	<b>131</b>	<b>186</b>	<b>625</b>

Catatan/Note :

Sumber/Source : Dinas Pertanian Kabupaten Klaten/Agriculture Service of Klaten Regency

Tabel 5.4.3 Populasi Sapi Perah Menurut Kecamatan dan Jenis Kelamin, 2018  
 Table Dairy Cow population by Sub District and Sex, 2018

Kecamatan Sub District	Anak dan Muda Child and Young		Dewasa Adult		Jumlah Total
	Jantan Male	Betina Female	Jantan Male	Betina Female	
(1)	(2)	(3)	(4)	(5)	(6)
01 Prambanan	0	0	0	0	0
02 Gantiwarno	0	0	0	0	0
03 Wedi	0	0	0	0	0
04 Bayat	0	0	0	0	0
05 Cawas	0	0	0	0	0
06 Trucuk	0	0	0	3	3
07 Kalikotes	0	0	0	0	0
08 Kebonarum	0	0	0	0	0
09 Jogonalan	0	0	0	0	0
10 Manisrenggo	9	12	19	72	112
11 Karangnongko	43	47	38	86	214
12 Ngawen	0	0	7	23	30
13 Cepher	0	0	0	0	0
14 Pedan	0	0	0	0	0
15 Karangdowo	0	0	0	0	0
16 Juwiring	0	0	0	0	0
17 Wonosari	0	0	0	0	0
18 Delanggu	0	0	0	0	0
19 Polanharjo	0	0	0	0	0
20 Karanganom	4	7	9	72	92
21 Tulung	407	428	203	407	1 445
22 Jatinom	453	478	198	1 849	2 978
23 Kemalang	199	567	169	475	1 410
24 Klaten Selatan	0	0	0	00	0
25 Klaten Tengah	0	0	00	0	0
26 Klaten Utara	0	0	0	0	0
<b>Kabupaten Klaten</b>	<b>1 115</b>	<b>1 539</b>	<b>643</b>	<b>2 987</b>	<b>6 284</b>

Catatan/Note :

Sumber/Source : Dinas Pertanian Kabupaten Klaten/Agriculture Service of Klaten Regency

Tabel 5.4.4 Populasi Kuda Menurut Kecamatan dan Jenis Kelamin, 2018  
 Table Horse population by Sub District and Sex, 2018

Kecamatan Sub District	Anak dan Muda Child and Young		Dewasa Adult		Jumlah Total
	Jantan Male	Betina Female	Jantan Male	Betina Female	
(1)	(2)	(3)	(4)	(5)	(6)
01 Prambanan	0	2	7	3	12
02 Gantiwarno	0	0	6	3	9
03 Wedi	1	0	4	2	7
04 Bayat	0	0	0	0	0
05 Cawas	0	0	4	4	8
06 Trucuk	0	0	0	0	0
07 Kalikotes	0	1	3	2	6
08 Kebonarum	0	0	7	3	10
09 Jogonalan	2	2	4	2	10
10 Manisrenggo	0	1	2	1	4
11 Karangnongko	1	0	6	2	9
12 Ngawen	0	2	4	4	10
13 Cepher	0	1	4	3	8
14 Pedan	2	1	3	3	9
15 Karangdowo	0	2	2	2	6
16 Juwiring	1	3	6	6	16
17 Wonosari	2	1	2	2	7
18 Delanggu	1	2	3	3	9
19 Polanharjo	3	4	3	3	13
20 Karanganom	2	3	2	1	8
21 Tulung	2	1	4	2	9
22 Jatinom	3	2	7	2	14
23 Kemalang	2	2	5	5	14
24 Klaten Selatan	0	1	3	3	7
25 Klaten Tengah	1	3	3	3	10
26 Klaten Utara	1	0	4	4	9
<b>Kabupaten Klaten</b>	<b>24</b>	<b>34</b>	<b>98</b>	<b>68</b>	<b>224</b>

Catatan/Note :

Sumber/Source : Dinas Pertanian Kabupaten Klaten/Agriculture Service of Klaten Regency

Tabel 5.4.5 Populasi Itik Menurut Kecamatan dan Jenis Kelamin, 2018  
Table Duck Population by Sub District and Sex, 2018

Kecamatan Sub District	Anak dan Muda Child and Young		Dewasa Adultt		Jumlah Total
	Jantan Male	Betina Female	Jantan Male	Betina Female	
(1)	(2)	(3)	(4)	(5)	(6)
01 Prambanan	1 708	3 967	3 630	4 556	13 861
02 Gantiwarno	1 788	3 541	2 830	3 219	11 378
03 Wedi	1 839	4 114	2 574	3 772	12 299
04 Bayat	2 845	4 040	2 631	8 459	17 975
05 Cawas	2 729	3 239	2 501	4 881	13 350
06 Trucuk	2 677	5 419	2 707	5 221	16 024
07 Kalikotes	2 148	4 868	2 937	6 539	16 492
08 Kebonarum	2 172	4 982	2 456	3 097	12 707
09 Jogonalan	2 192	5 508	3 337	3 701	14 738
10 Manisrenggo	1 975	6 703	2 792	4 802	16 272
11 Karangnongko	2 477	5 843	2 988	3 472	14 780
12 Ngawen	2 151	3 524	3 137	4 305	14 228
13 Cepher	2 738	3 956	2 917	4 811	15 422
14 Pedan	2 761	5 219	2 469	3 093	13 542
15 Karangdowo	3 164	4 175	2 662	4 044	14 045
16 Juwiring	4 799	5 193	2 608	10 643	23 243
17 Wonosari	2 863	5 686	2 839	3 927	15 315
18 Delanggu	2 953	7 840	5 393	3 789	19 975
19 Polanharjo	6 584	10 455	11 897	15 610	44 546
20 Karanganom	3 416	6 840	2 429	3 127	15 812
21 Tulung	2 962	7 754	2 717	6 992	20 425
22 Jatinom	3 086	6 117	2 219	4 082	15 504
23 Kemalang	2 948	5 855	2 007	4 082	14 892
24 Klaten Selatan	3 015	5 048	2 678	3 118	13 859
25 Klaten Tengah	2 990	4 890	1 998	2 863	12 741
26 Klaten Utara	3 125	3 811	2 045	3 067	12 048
<b>Kabupaten Klaten</b>	<b>76 216</b>	<b>138 587</b>	<b>81 398</b>	<b>129 272</b>	<b>425 473</b>

Catatan/Note :

Sumber/Source : Dinas Pertanian Kabupaten Klaten/Agriculture Service of Klaten Regency

Tabel 5.4.6 Populasi Ayam Buras Menurut Kecamatan dan Jenis Kelamin, 2018  
Table 5.4.6 Chicken Population by Sub District and Sex, 2018

Kecamatan Sub District	Anak dan Muda Child and Young		Dewasa Adultt		Jumlah Total
	Jantan Male	Betina Female	Jantan Male	Betina Female	
(1)	(2)	(3)	(4)	(5)	(6)
01 Prambanan	21 822	27 141	23 463	21 433	93 859
02 Gantiwarno	21 964	24 191	17 178	23 101	86 434
03 Wedi	21 768	21 660	17 355	24 537	85 320
04 Bayat	25 890	14 423	26 451	25 486	92 250
05 Cawas	23 383	22 704	21 176	24 833	92 096
06 Trucuk	23 837	25 399	20 698	20 133	90 067
07 Kalikotes	28 049	24 267	19 608	24 655	96 579
08 Kebonarum	25 252	28 860	17 318	23 504	94 934
09 Jogonalan	31 136	27 253	15 102	30 753	104 244
10 Manisrenggo	22 869	17 281	13 830	27 616	81 596
11 Karangnongko	24 617	36 782	22 991	17 972	102 362
12 Ngawen	22 120	26 996	20 164	28 179	97 459
13 Cepher	23 763	32 965	24 242	27 564	108 534
14 Pedan	25 630	26 473	24 488	33 004	109 595
15 Karangdowo	23 747	26 400	15 378	26 393	91 918
16 Juwiring	27 713	20 455	16 745	27 408	92 321
17 Wonosari	25 474	17 636	21 545	29 912	94 567
18 Delanggu	29 839	16 335	17 633	26 505	90 312
19 Polanharjo	12 238	16 732	15 317	25 100	69 387
20 Karanganom	17 628	19 079	16 356	17 354	70 417
21 Tulung	22 226	25 879	21 569	30 721	100 395
22 Jatinom	28 088	29 259	15 324	22 778	95 449
23 Kemalang	21 467	19 258	17 108	23 722	81 555
24 Klaten Selatan	8 497	10 040	7 690	7 907	34 134
25 Klaten Tengah	8 617	8 618	6 778	12 073	36 086
26 Klaten Utara	15 664	21 011	84 726	8 472	53 573
<b>Kabupaten Klaten</b>	<b>583 298</b>	<b>587 097</b>	<b>463 933</b>	<b>611 115</b>	<b>2 245 443</b>

Catatan/Note :

Sumber/Source : Dinas Pertanian Kabupaten Klaten/Agriculture Service of Klaten Regency



Tabel 5.4.7 Populasi Ayam Pedaging Menurut Kecamatan dan Jenis Kelamin, 2018  
Table 5.4.7 Broiler Population by Sub District and Sex, 2018

Kecamatan Sub District	Anak dan Muda Child and Young		Dewasa Adultt		Jumlah Total
	Jantan Male	Betina Female	Jantan Male	Betina Female	
(1)	(2)	(3)	(4)	(5)	(6)
01 Prambanan	48 697	0	67 357	0	116 054
02 Gantiwarno	44 728	0	68 598	0	113 326
03 Wedi	31 029	0	40 343	0	71 372
04 Bayat	57 755	0	136 081	0	193 836
05 Cawas	22 150	0	24 096	0	46 246
06 Trucuk	26 666	0	30 405	0	57 071
07 Kalikotes	29 339	0	34 882	0	64 221
08 Kebonarum	21 585	0	21 304	0	42 889
09 Jogonalan	71 973	0	89 483	0	161 456
10 Manisrenggo	66 533	0	90 390	0	156 923
11 Karangnongko	28 622	0	68 720	0	97 342
12 Ngawen	19 438	0	28 445	0	47 883
13 Ceper	56 362	0	67 778	0	124 140
14 Pedan	23 141	0	22 542	0	45 683
15 Karangdowo	39 177	0	53 958	0	93 135
16 Juwiring	53 292	0	52 006	0	105 298
17 Wonosari	40 018	0	47 361	0	87 379
18 Delanggu	32 870	0	41 906	0	74 776
19 Polanharjo	44 780	0	71 398	0	116 178
20 Karanganom	45 659	0	50 417	0	96 076
21 Tulung	77 561	0	101 273	0	178 834
22 Jatinom	42 833	0	102 696	0	145 529
23 Kemalang	64 673	0	69 847	0	134 520
24 Klaten Selatan	21 223	0	36 666	0	57 889
25 Klaten Tengah	10 758	0	1 887	0	12 645
26 Klaten Utara	22 325	0	12 161	0	34 486
<b>Kabupaten Klaten</b>	<b>1 043 187</b>	<b>0</b>	<b>1 432 000</b>	<b>0</b>	<b>2 475 187</b>

Catatan/Note :

Sumber/Source : Dinas Pertanian Kabupaten Klaten/Agriculture Service of Klaten Regency

Tabel 5.4.8 Populasi Ayam Petelur Menurut Kecamatan dan Jenis Kelamin, 2018  
Table 5.4.8 Leghorn Population by Sub District and Sex, 2018

Kecamatan Sub District	Anak dan Muda Child and Young		Dewasa Adultt		Jumlah Total
	Jantan Male	Betina Female	Jantan Male	Betina Female	
(1)	(2)	(3)	(4)	(5)	(6)
01 Prambanan	0	807	0	1 202	2 009
02 Gantiwarno	0	9961	0	8 475	18 436
03 Wedi	0	10 606	0	12 261	22 867
04 Bayat	0	30 233	0	65 041	95 274
05 Cawas	0	9 734	0	5 604	15 338
06 Trucuk	0	12 827	0	12 113	24 940
07 Kalikotes	0	15 002	0	25 115	40 117
08 Kebonarum	0	14 980	0	15 075	30 055
09 Jogonalan	0	23 879	0	84 056	107 935
10 Manisrenggo	0	27 223	0	17 845	450 680
11 Karangnongko	0	0	0	0	0
12 Ngawen	0	13 971	0	22 612	36 583
13 Cepher	0	16 244	0	6 304	22 548
14 Pedan	0	13 331	0	5 729	19 060
15 Karangdowo	0	11 776	0	7 594	19 370
16 Juwiring	0	13 506	0	8 456	21 962
17 Wonosari	0	0	0	0	0
18 Delanggu	0	11 444	0	7 317	18 761
19 Polanharjo	0	14 520	0	13 687	28 207
20 Karanganom	0	15 845	0	24 082	39 927
21 Tulung	0	24 377	0	8 703	33 080
22 Jatinom	0	25 734	0	50 401	76 135
23 Kemalang	0	7 484	0	3 960	11 444
24 Klaten Selatan	0	6 645	0	1 384	8 029
25 Klaten Tengah	0	0	0	0	0
26 Klaten Utara	0	7 342	0	1 935	9 277
<b>Kabupaten Klaten</b>	<b>0</b>	<b>337 471</b>	<b>0</b>	<b>408 951</b>	<b>746 422</b>

Catatan/Note :

Sumber/Source : Dinas Pertanian Kabupaten Klaten/Agriculture Service of Klaten Regency

Tabel 5.4.9 Populasi Domba Menurut Kecamatan dan Jenis Kelamin, 2018  
Table 5.4.9 Sheep Population by Sub District and Sex, 2018

Kecamatan Sub District	Anak dan Muda Child and Young		Dewasa Adultt		Jumlah Total
	Jantan Male	Betina Female	Jantan Male	Betina Female	
(1)	(2)	(3)	(4)	(5)	(6)
01 Prambanan	478	531	391	298	1 698
02 Gantiwarno	614	603	185	62	1 464
03 Wedi	350	405	369	121	1 245
04 Bayat	204	563	185	104	1 056
05 Cawas	238	273	238	93	842
06 Trucuk	342	585	416	452	1 795
07 Kalikotes	542	458	237	4	1 234
08 Kebonarum	412	376	261	250	1 299
09 Jogonalan	454	740	315	550	2 059
10 Manisrenggo	902	779	182	408	2 271
11 Karangnongko	403	370	313	609	1 695
12 Ngawen	434	902	315	684	2 335
13 Cepher	962	509	225	1 415	3 111
14 Pedan	516	458	179	383	1 536
15 Karangdowo	258	193	352	719	1 522
16 Juwiring	442	638	314	160	1 554
17 Wonosari	449	591	120	417	1 577
18 Delanggu	612	442	370	401	1 825
19 Polanharjo	293	546	337	826	2 002
20 Karanganom	896	651	325	1 619	3 491
21 Tulung	282	679	388	441	1 790
22 Jatinom	777	948	320	983	3 028
23 Kemalang	558	587	301	201	1 647
24 Klaten Selatan	352	167	143	211	873
25 Klaten Tengah	438	187	207	276	1 108
26 Klaten Utara	438	167	246	297	1 148
<b>Kabupaten Klaten</b>	<b>12 646</b>	<b>13 348</b>	<b>7 234</b>	<b>11 976</b>	<b>45 204</b>

Catatan/Note :

Sumber/Source : Dinas Pertanian Kabupaten Klaten/Agriculture Service of Klaten Regency

Tabel 5.4.10 Populasi Kambing Menurut Kecamatan dan Jenis Kelamin, 2018  
 Table 5.4.10 Goat Population by Sub District and Sex, 2018

Kecamatan Sub District	Anak dan Muda Child and Young		Dewasa Adultt		Jumlah Total
	Jantan Male	Betina Female	Jantan Male	Betina Female	
(1)	(2)	(3)	(4)	(5)	(6)
01 Prambanan	1 259	1 097	278	1 342	3 976
02 Gantiwarno	1 112	678	367	888	3 045
03 Wedi	1 004	649	330	678	2 661
04 Bayat	1 405	1 607	378	1 681	5 071
05 Cawas	1 177	1 249	346	1 167	3 939
06 Trucuk	1 848	847	522	1 245	4 462
07 Kalikotes	1 103	839	291	569	2 802
08 Kebonarum	931	389	278	649	2 247
09 Jogonalan	1 521	1 835	382	1 342	5 080
10 Manisrenggo	1 967	2 331	552	1 569	6 419
11 Karangnongko	2 348	2 261	764	2 211	7 584
12 Ngawen	793	339	379	522	2 213
13 Cepher	1 397	1 233	353	784	3 767
14 Pedan	1 315	1 021	586	678	3 600
15 Karangdowo	1 124	581	468	884	3 057
16 Juwiring	1 041	919	397	988	3 345
17 Wonosari	931	663	332	1 204	3 130
18 Delanggu	1 042	529	239	699	2 509
19 Polanharjo	1 079	391	340	606	2 416
20 Karanganom	1 027	329	178	774	2 308
21 Tulung	991	771	577	1 456	3 795
22 Jatinom	1 805	2 375	484	2 334	6 998
23 Kemalang	1 482	2 003	404	1 488	5 377
24 Klaten Selatan	1 019	429	189	569	2 206
25 Klaten Tengah	979	463	163	753	2 358
26 Klaten Utara	1 009	517	134	571	2 231
<b>Kabupaten Klaten</b>	<b>32 889</b>	<b>26 345</b>	<b>9 711</b>	<b>27 651</b>	<b>96 596</b>

Catatan/Note :

Sumber/Source : Dinas Pertanian Kabupaten Klaten/Agriculture Service of Klaten Regency

Tabel 5.4.11 Populasi Babi Menurut Kecamatan dan Jenis Kelamin, 2018  
Table 5.4.11 Pig Population by Sub District and Sex, 2018

Kecamatan Sub District	Anak dan Muda Child and Young		Dewasa Adultt		Jumlah Total
	Jantan Male	Betina Female	Jantan Male	Betina Female	
(1)	(2)	(3)	(4)	(5)	(6)
01 Prambanan	4	5	4	21	34
02 Gantiwarno	0	0	0	0	0
03 Wedi	6	19	7	22	54
04 Bayat	0	0	0	0	0
05 Cawas	4	19	9	24	56
06 Trucuk	9	15	8	33	65
07 Kalikotes	0	0	0	0	0
08 Kebonarum	12	22	7	33	74
09 Jogonalan	45	129	38	108	320
10 Manisrenggo	0	0	0	0	0
11 Karangnongko	0	0	0	0	0
12 Ngawen	11	17	14	22	97
13 Cepher	0	0	0	0	0
14 Pedan	24	65	22	60	171
15 Karangdowo	6	11	13	28	58
16 Juwiring	0	0	0	0	0
17 Wonosari	8	23	3	22	56
18 Delanggu	4	20	9	20	53
19 Polanharjo	0	0	0	0	0
20 Karanganom	0	0	0	0	0
21 Tulung	8	28	17	34	87
22 Jatinom	0	0	0	0	0
23 Kemalang	0	0	0	0	0
24 Klaten Selatan	3	5	6	16	30
25 Klaten Tengah	9	20	7	9	45
26 Klaten Utara	2	7	2	7	18
<b>Kabupaten Klaten</b>	<b>155</b>	<b>405</b>	<b>166</b>	<b>492</b>	<b>1 218</b>

Catatan/Note :

Sumber/Source : Dinas Pertanian Kabupaten Klaten/Agriculture Service of Klaten Regency

Tabel 5.4.12 Populasi Entok Menurut Kecamatan dan Jenis Kelamin, 2018  
 Table 5.4.12 "Entok" Population by Sub District and Sex, 2018

Kecamatan Sub District	Anak dan Muda Child and Young		Dewasa Adultt		Jumlah Total
	Jantan Male	Betina Female	Jantan Male	Betina Female	
(1)	(2)	(3)	(4)	(5)	(6)
01 Prambanan	89	131	75	47	342
02 Gantiwarno	27	108	105	46	286
03 Wedi	98	203	127	71	499
04 Bayat	191	208	153	116	668
05 Cawas	126	247	198	204	775
06 Trucuk	116	216	169	200	701
07 Kalikotes	160	266	78	191	695
08 Kebonarum	214	322	78	93	707
09 Jogonalan	167	312	73	104	656
10 Manisrenggo	125	255	95	193	668
11 Karangnongko	207	262	87	99	655
12 Ngawen	103	183	105	143	534
13 Cepher	198	293	137	212	840
14 Pedan	298	242	116	119	775
15 Karangdowo	143	259	228	141	771
16 Juwiring	220	251	126	86	683
17 Wonosari	158	83	133	111	485
18 Delanggu	153	368	97	198	816
19 Polanharjo	230	197	235	210	872
20 Karanganom	257	253	134	182	826
21 Tulung	299	241	38	269	847
22 Jatinom	193	109	99	269	670
23 Kemalang	304	327	36	239	906
24 Klaten Selatan	188	153	43	209	593
25 Klaten Tengah	162	132	56	193	543
26 Klaten Utara	198	157	51	219	625
<b>Kabupaten Klaten</b>	<b>4 624</b>	<b>5 778</b>	<b>2 872</b>	<b>4 164</b>	<b>17 438</b>

Catatan/Note :

Sumber/Source : Dinas Pertanian Kabupaten Klaten/Agriculture Service of Klaten Regency

Tabel 5.4.13 Populasi Angsa Menurut Kecamatan dan Jenis Kelamin, 2018  
Table 5.4.13 Goose Population by Sub District and Sex, 2018

Kecamatan Sub District	Anak dan Muda Child and Young		Dewasa Adultt		Jumlah Total
	Jantan Male	Betina Female	Jantan Male	Betina Female	
(1)	(2)	(3)	(4)	(5)	(6)
01 Prambanan	86	51	59	61	257
02 Gantiwarno	0	0	0	0	0
03 Wedi	71	85	52	71	279
04 Bayat	80	98	82	80	340
05 Cawas	0	0	0	0	0
06 Trucuk	0	0	0	0	0
07 Kalikotes	68	81	61	64	274
08 Kebonarum	35	57	31	38	161
09 Jogonalan	53	51	39	43	186
10 Manisrenggo	62	84	44	46	236
11 Karangnongko	63	81	27	64	235
12 Ngawen	0	0	0	0	0
13 Cepher	100	93	93	44	330
14 Pedan	77	75	79	55	286
15 Karangdowo	18	19	38	27	102
16 Juwiring	83	136	87	67	373
17 Wonosari	0	0	0	0	0
18 Delanggu	0	0	0	0	0
19 Polanharjo	18	108	31	62	219
20 Karanganom	29	126	35	60	250
21 Tulung	20	76	48	95	239
22 Jatinom	19	63	48	72	202
23 Kemalang	27	61	35	96	219
24 Klaten Selatan	0	81	20	36	137
25 Klaten Tengah	5	57	7	40	109
26 Klaten Utara	12	89	36	52	189
<b>Kabupaten Klaten</b>	<b>926</b>	<b>1 572</b>	<b>952</b>	<b>1 173</b>	<b>4 623</b>

Catatan/Note :

Sumber/Source : Dinas Pertanian Kabupaten Klaten/Agriculture Service of Klaten Regency

Tabel 5.4.14 Populasi Kelinci Menurut Kecamatan dan Jenis Kelamin, 2018  
 Table 5.4.14 Rabbit Population by Sub District and Sex, 2018

Kecamatan Sub District	Anak dan Muda Child and Young		Dewasa Adultt		Jumlah Total
	Jantan Male	Betina Female	Jantan Male	Betina Female	
(1)	(2)	(3)	(4)	(5)	(6)
01 Prambanan	92	105	18	73	288
02 Gantiwarno	68	99	23	58	248
03 Wedi	88	39	31	54	212
04 Bayat	180	86	41	41	348
05 Cawas	70	80	23	59	232
06 Trucuk	103	54	53	71	281
07 Kalikotes	135	106	21	92	354
08 Kebonarum	136	93	63	48	340
09 Jogonalan	125	109	82	93	409
10 Manisrenggo	127	90	76	42	335
11 Karangnongko	116	124	51	111	402
12 Ngawen	61	85	51	27	224
13 Ceper	168	101	62	47	378
14 Pedan	187	112	63	55	417
15 Karangdowo	68	64	46	43	221
16 Juwiring	113	113	81	46	353
17 Wonosari	77	132	51	34	294
18 Delanggu	38	116	58	39	251
19 Polanharjo	27	118	82	67	294
20 Karanganom	62	139	94	51	346
21 Tulung	35	177	61	41	314
22 Jatinom	43	200	25	56	324
23 Kemalang	136	135	40	55	366
24 Klaten Selatan	45	150	56	61	312
25 Klaten Tengah	86	141	29	127	383
26 Klaten Utara	118	111	26	61	316
<b>Kabupaten Klaten</b>	<b>2 504</b>	<b>2 879</b>	<b>1 307</b>	<b>1 552</b>	<b>8 242</b>

Catatan/Note :

Sumber/Source : Dinas Pertanian Kabupaten Klaten/Agriculture Service of Klaten Regency



Tabel 5.4.15 Populasi Burung Puyuh Menurut Kecamatan dan Jenis Kelamin, 2018  
 Table Goose Population by Sub District and Sex, 2018

Kecamatan Sub District	Anak dan Muda Child and Young		Dewasa Adultt		Jumlah Total
	Jantan Male	Betina Female	Jantan Male	Betina Female	
(1)	(2)	(3)	(4)	(5)	(6)
01 Prambanan	2 546	13 236	1885	3 032	20 690
02 Gantiwarno	5 553	23 608	5122	15 988	50 271
03 Wedi	758	11 117	1978	1 545	15 398
04 Bayat	11 362	14 282	7865	23 161	56 670
05 Cawas	0	0	0	0	0
06 Trucuk	0	0	0	0	0
07 Kalikotes	3 885	7 137	3940	1 837	16 799
08 Kebonarum	831	1 731	2001	741	5 304
09 Jogonalan	4 815	13 066	5069	5 072	28 022
10 Manisrenggo	5 557	13 560	3307	5 144	27 568
11 Karangnongko	2 161	5 122	796	2 407	10 486
12 Ngawen	5 188	11 020	1126	4 358	21 692
13 Ceper	7 051	9 012	3670	12 580	32 313
14 Pedan	1 556	3 198	524	1 164	6 442
15 Karangdowo	0	0	0	0	0
16 Juwiring	2 725	7 854	1007	4 520	16 106
17 Wonosari	2 027	6 250	1718	7 602	17 597
18 Delanggu	1 900	8 192	3147	3 932	17 171
19 Polanharjo	7 015	13 610	2923	7 313	30 861
20 Karanganom	2 265	5 050	2464	4 724	14 503
21 Tulung	19 828	18 640	7323	19 047	64 838
22 Jatinom	7 239	13 268	4329	5 163	29 999
23 Kemalang	0	0	0	0	0
24 Klaten Selatan	2 936	4 316	2635	3 121	13 008
25 Klaten Tengah	0	0	0	0	0
26 Klaten Utara	5 055	8 285	2533	4 800	20 673
<b>Kabupaten Klaten</b>	<b>102 253</b>	<b>211 554</b>	<b>65 362</b>	<b>137 242</b>	<b>516 411</b>

Catatan/Note :  
 Sumber/Source : Dinas Pertanian Kabupaten Klaten/Agriculture Service of Klaten Regency

Tabel 5.4.16 Ternak yang Diperdagangkan Menurut Bulan dan Jenisnya, 2018  
 Table Goose Population by Sub District and Sex, 2018

Kecamatan Sub District (1)	Kambing/Goat		Domba/Sheep	
	Masuk/In (2)	Terjual/Sale (3)	Masuk/In (4)	Terjual/Sale (5)
Januari/January	3 946	2 098	1 071	231
Februari/February	2 964	1 342	951	276
Maret/March	3 033	1 674	1 059	164
April/April	3 776	987	821	144
Mei/May	3 819	1 976	927	176
Juni/June	2 675	1 785	1 262	231
Juli/July	6 316	2 173	1 164	213
Agustus/August	7 408	1 452	1 570	678
September/September	4 590	2 561	2 006	652
Oktober/October	4 838	2 473	1 457	542
November/November	5 929	2 178	1 049	387
Desember/December	4 700	1 896	978	289
<b>Kabupaten Klaten</b>	<b>53 994</b>	<b>22 595</b>	<b>14 315</b>	<b>3 983</b>

Catatan/Note :

Sumber/Source : Dinas Pertanian Kabupaten Klaten/Agriculture Service of Klaten Regency

Lanjutan Tabel/Continued Table 5.4.16

Kecamatan Sub District	Sapi/Cow		Kerbau/Buffalo	
	Masuk/In	Terjual/Sale	Masuk/In	Terjual/Sale
(1)	(2)	(3)	(4)	(5)
Januari/January	3 744	987	4	1
Februari/February	3 402	875	8	2
Maret/March	3 024	671	6	0
April/April	5 526	871	9	1
Mei/May	5 166	756	8	0
Juni/June	3 834	682	4	0
Juli/July	3 078	765	8	1
Agustus/August	5 652	1579	6	0
September/September	3 132	978	5	0
Oktober/October	2 808	762	5	1
November/November	2 844	645	3	0
Desember/December	3 168	563	4	1
<b>Kabupaten Klaten</b>	<b>45 378</b>	<b>10 134</b>	<b>70</b>	<b>7</b>

Catatan/Note :

Sumber/Source : Dinas Pertanian Kabupaten Klaten/Agriculture Service of Klaten Regency

PERTANIAN, KEHUTANAN, PETERNAKAN, DAN PERIKANAN

Ternak yang Dipotong di Rumah Potong Hewan Menurut Bulan dan Jenisnya, 2018  
 Slaughtered Live Stock at " Rumah Potong Hewan " by Month and Type, 2018

Kecamatan Sub District	Ternak Besar/Big Livestock		Ternak Kecil/Small Livestock		
	Sapi/Cow	Kerbau/ Buffalo	Kambing Goat	Domba Sheep	Babi Pig
(1)	(2)	(3)	(4)	(5)	(6)
Januari/January	364	0	0	0	0
Februari/February	226	0	0	0	0
Maret/March	213	0	0	0	0
April/April	209	0	0	0	0
Mei/May	203	0	0	0	0
Juni/June	269	0	0	0	0
Juli/July	255	0	0	0	0
Agustus/August	209	0	0	0	0
September/September	164	0	0	0	0
Oktober/October	228	0	0	0	0
November/November	218	0	0	0	0
Desember/December	224	0	0	0	0
<b>Kabupaten Klaten</b>	<b>2 782</b>	<b>0</b>	<b>0</b>	<b>0</b>	<b>0</b>

Catatan/Note :

Sumber/Source : Dinas Pertanian Kabupaten Klaten/Agriculture Service of Klaten Regency

AGRICULTURE, FORESTRY, LIVESTOCK, AND FISHERY

Ternak yang Dipotong Diluar Rumah Potong Hewan Menurut Bulan dan Jenisnya, 2018  
 Slaughtered Live Stock Other " Rumah Potong Hewan " by Month and Type, 2018

Kecamatan Sub District	Unggas		Sapi Cow	Kambing Goat	Domba Sheep
	Ayam Chicken	Itik Duck			
(1)	(2)	(3)	(4)	(5)	(6)
<b>Januari/January</b>	247 883	4 802	0	0	0
<b>Februari/February</b>	235 233	2 338	0	0	0
<b>Maret/March</b>	170 625	4 924	0	0	0
<b>April/April</b>	168 521	3 823	0	0	0
<b>Mei/May</b>	162 226	3 211	0	0	0
<b>Juni/June</b>	567 323	11 392	0	0	0
<b>Juli/July</b>	450 175	7 202	0	0	0
<b>Agustus/August</b>	325 478	9 409	0	0	0
<b>September/September</b>	222 570	4 767	0	0	0
<b>Oktober/October</b>	321 411	3 771	0	0	0
<b>November/November</b>	239 008	2 607	7 549	10 581	6 202
<b>Desember/December</b>	456 322	1 753	0	0	0
<b>Kabupaten Klaten</b>	<b>3 566 775</b>	<b>59 999</b>	<b>7 549</b>	<b>10 581</b>	<b>6 202</b>

Catatan/Note :

Sumber/Source : Dinas Pertanian Kabupaten Klaten/Agriculture Service of Klaten Regency

Tabel 5.4.19 Produksi Susu Menurut Kecamatan, 2018  
 Table 5.4.19 Milk Production by Sub District, 2018

Kecamatan Sub District	Susu (Liter)/Milk (Litre)	
	Susu Perah Perusahaan Milkcow Enterprise	Susu Perah Rakyat Volk Milkcow
(1)	(2)	(3)
01 Prambanan	0	0
02 Gantiwarno	0	0
03 Wedi	0	0
04 Bayat	0	0
05 Cawas	0	0
06 Trucuk	0	0
07 Kalikotes	0	0
08 Kebonarum	0	0
09 Jogonalan	0	0
10 Manisrenggo	0	24 787
11 Karangnongko	0	15 671
12 Ngawen	0	0
13 Ceper	0	0
14 Pedan	0	0
15 Karangdowo	0	0
16 Juwiring	0	0
17 Wonosari	0	0
18 Delanggu	0	0
19 Polanharjo	0	0
20 Karanganom	0	10 891
21 Tulung	0	1 356 271
22 Jatinom	0	2 213 886
23 Kemalang	0	645 212
24 Klaten Selatan	0	0
25 Klaten Tengah	0	0
26 Klaten Utara	0	0
<b>Kabupaten Klaten</b>	<b>0</b>	<b>4 266 718</b>

Catatan/Note :

Sumber/Source : Dinas Pertanian Kabupaten Klaten/Agriculture Service of Klaten Regency

Tabel 5.4.20 Produksi Susu Menurut Bulan, 2018  
Table 5.4.20 Milk Production by Month, 2018

Kecamatan Sub District	Susu (Liter)/Milk (Litre)	
	Susu Perah Perusahaan Milkcow Enterprise	Susu Perah Rakyat Volk Milkcow
(1)	(2)	(3)
Januari/January	0	247 640
Februari/February	0	272 826
Maret/March	0	281 401
April/April	0	305 754
Mei/May	0	340 989
Juni/June	0	361 164
Juli/July	0	362 903
Agustus/August	0	503 874
September/September	0	471 028
Oktober/October	0	417 439
November/November	0	352 423
Desember/December	0	349 277
<b>Kabupaten Klaten</b>	<b>0</b>	<b>4 266 718</b>

Catatan/Note :  
Sumber/Source : Dinas Pertanian Kabupaten Klaten/Agriculture Service of Klaten Regency

## 5.5 PERIKANAN FISHERY

Tabel 5.5.1 Luas Area Obyek Perikanan Menurut Kecamatan dan Jenisnya (Ha), 2018  
Table 5.5.1 Fishery Object Area by Sub District and Type (Ha), 2018

Kecamatan Sub District	Sawah				Genangan		Jumlah Total
	Kolam Pond	Wet Rice Field	Keramba Karamba	Waduk Rumen	Sungai River	Air Flooded Area	
(1)	(2)	(3)	(4)	(5)	(6)	(7)	(8)
01 Prambanan	0.24	0	0	0	5.00	342.00	347.24
02 Gantiwarno	0.25	0	0	0	3.50	0.05	3.80
03 Wedi	0.05	0	0	0	3.50	13.74	17.29
04 Bayat	0.55	0	1.54	180.00	8.50	8.08	198.67
05 Cawas	1.28	0	0	0	13.00	0.04	14.32
06 Trucuk	2.48	0	0	0	18.00	1.59	22.07
07 Kalikotes	0.99	0	0	0	2.50	1.78	5.27
08 Kebonarum	2.45	0.25	0	0	4.45	180.75	187.90
09 Jogonalan	0.01	0	0	0	5.89	394.75	400.65
10 Manisrenggo	11.72	0	0	0	1.00	0.50	13.22
11 Karangnongko	0.57	0	0	0	1.46	191.05	193.08
12 Ngawen	1.59	0	0	0	2.00	0.50	4.09
13 Ceper	1.40	0	0	0	8.55	1.00	10.95
14 Pedan	0.95	0	0	0	11.00	218.81	230.76
15 Karangdowo	0.06	0	0	0	13.50	7.00	20.56
16 Juwiring	0.12	0	0	0	16.50	1.50	18.12
17 Wonosari	0.27	0	0.07	0	13.80	250.00	264.14
18 Delanggu	2.25	0	0	0	12.00	1.00	15.25
19 Polanharjo	6.83	12.00	0	0	3.45	0.84	23.12
20 Karanganom	2.50	0	0.00	0	8.80	0.30	11.60
21 Tulung	2.47	0	0	0	3.80	7.58	13.85
22 Jatinom	0.30	0	0	0	5.00	0.73	6.03
23 Kemalang	0.02	0	0	0	0	0.50	0.52
24 Klaten Selatan	2.81	0	0	0	3.70	112.50	119.01
25 Klaten Tengah	0.10	0	0	0	5.50	1.00	6.60
26 Klaten Utara	0.34	0	0	0	4.50	.20	5.04
<b>Kabupaten Klaten</b>	<b>42.60</b>	<b>12.25</b>	<b>1.61</b>	<b>180.00</b>	<b>178.90</b>	<b>1 737.79</b>	<b>2 153.15</b>

Catatan/Note :

Sumber/Source : Dinas Pertanian Kabupaten Klaten/Agriculture Service of Klaten Regency



AGRICULTURE, FORESTRY, LIVESTOCK, AND FISHERY

Tabel 5.5.2 Produksi Ikan Menurut Kecamatan dan Jenisnya (Kw), 2018  
Table 5.5.2 Fish Production by Sub District and Type (Kw), 2018

Kecamatan Sub District	Kolam Pond	Sawah			Waduk Rumen	Sungai River	Genan gan Air Floode d Area	Jumlah Total
		Wet Rice Field	Keramba Karamba					
(1)	(2)	(3)	(4)	(5)	(6)	(7)	(8)	
01 Prambanan	1 375.91	0	0	0	0	0	1 375.91	
02 Gantiwarno	318.01	0	0	0	0	0	318.01	
03 Wedi	232.42	0	0	0	0	0	232.42	
04 Bayat	9 133.66	0	1418.85	104.56	0	0	10 720.07	
05 Cawas	1 038.67	0	0	0	9.20	0	1 047.87	
06 Trucuk	157.90	0	0	0	0	0	157.90	
07 Kalikotes	3 599.88	0	0	0	0	0	3 599.88	
08 Kebonarum	1 212.93	2.50	0	0	0	0	1 215.43	
09 Jogonalan	5 151.33	0	0	0	0	0	5 151.33	
10 Manisrenggo	137 657.00	0	0	0	0	0	13 757.00	
11 Karangnongko	1 674.10	0	0	0	0	0	1 674.10	
12 Ngawen	17 780.14	0	0	0	0	0	17 780.14	
13 Ceper	183.19	0	0	0	0	0	183.197	
14 Pedan	711.02	0	0	0	0	0	711.02	
15 Karangdowo	588.60	0	0	0	0	0	588.60	
16 Juwiring	280.21	0	0	0	0	0	280.21	
17 Wonosari	424.84	0	3	0	0	0	427.84	
18 Delanggu	1 061.42	0	0	0	0	0	1 061.42	
19 Polanharjo	140 050.43	37.50	0	0	0	0	140 087.93	
20 Karanganom	13 035.03	0	0	0	0	0	13 035.03	
21 Tulung	47 780.99	0	0	0	0.80	0	47 781.79	
22 Jatinom	1 304.21	0	0	0	0	0	1 304.21	
23 Kemalang	394.75	0	0	0	0	0	394.75	
24 Klaten Selatan	2 983.06	0	0	0	0	0	2 983.06	
25 Klaten Tengah	426.50	0	0	0	0	0	426.50	
26 Klaten Utara	627.64	0	0	0	39.78	0	667.42	
<b>Kabupaten Klaten</b>	<b>265 283.85</b>	<b>40.00</b>	<b>1484.85</b>	<b>104.56</b>	<b>49.78</b>	<b>0</b>	<b>266 963.04</b>	

Catatan/Note :

Sumber/Source : Dinas Pertanian Kabupaten Klaten/Agriculture Service of Klaten Regency

PERTANIAN, KEHUTANAN, PETERNAKAN, DAN PERIKANAN

Tabel 5.5.3 Penebaran benih Ikan pada Obyek Perikanan (000) Menurut Kecamatan dan Jenisnya, 2018  
 Table 5.5.3 Spreading Seed of Fish in Object of Fishery (000) by Sub District and type (Kw), 2018

Kecamatan Sub District	Kolam Pond	Sawah Wet Rice Field	Keram ba Karam ba	Waduk Rumen	Sungai River	Genangan Air Flooded Area	Jumlah Total
(1)	(2)	(3)	(4)	(5)	(6)	(7)	(8)
01 Prambanan	1 604.610	0	0	0	100.00	0	1 704.61
02 Gantiwarno	2 169.648	0	0	0	100.00	0	2 269.65
03 Wedi	720.902	0	0	0	0	0	720.90
04 Bayat	-	0	0	0	200.00	0	200.00
05 Cawas	21 576.551	0	0	0	0	0	21 576.55
06 Trucuk	675.740	0	0	0	100.00	0	775.74
07 Kalikotes	233.522	0	0	0	100.00	0	333.52
08 Kebonarum	2 027.314	0	0	0	0	0	2 027.31
09 Jogonalan	-	0	0	0	0	0	0.00
10 Manisrenggo	5 373.470	0	0	0	0	0	5 373.47
11 Karangnongko	3 285.652	0	0	0	100.00	0	3 385.65
12 Ngawen	6 876.298	0	0	0	0	0	6 876.30
13 Ceper	1 329.416	0	0	0	0	0	1 329.42
14 Pedan	1 391.332	0	0	0	370.00	0	1 761.33
15 Karangdowo	865.640	0	0	0	0	0	865.64
16 Juwiring	300.000	0	0	0	0	0	300.00
17 Wonosari	540.000	0	0	0	0	0	540.00
18 Delanggu	89.460	0	0	0	0	0	89.46
19 Polanharjo	4 831.734	0	0	0	0	0	4 831.73
20 Karanganom	502.570	0	0	0	0	0	502.57
21 Tulung	78 096.401	0	0	0	0	0	78 096.40
22 Jatinom	-	0	0	0	0	0	0.00
23 Kemalang	-	0	0	0	0	0	0.00
24 Klaten Selatan	1 010.538	0	0	0	100.00	0	1 110.54
25 Klaten Tengah	-	0	0	0	0	0	0.00
26 Klaten Utara	1 313.948	0	0	0	0	0	1 313.95
<b>Kabupaten Klaten</b>	<b>134 814.75</b>	<b>0</b>	<b>0</b>	<b>0</b>	<b>1 170.00</b>	<b>0</b>	<b>135 984.75</b>

Catatan/Note :

Sumber/Source : Dinas Pertanian Kabupaten Klaten/Agriculture Service of Klaten Regency

Tabel 5.5.4 Realisasi Peredaran Ikan Olahan Menurut Jenis dan Harga, 2018  
 Table Realization of Rotation Fickle of Fish by Type and Price, 2018

Jenis Ikan Types of Fish	Volume Volume (kg)	Harga Rata-rata Price (Rp)	Nilai Value (000 Rp)
(1)	(2)	(3)	(4)
<b>I IKAN ASIN</b>			
01 Teri No.1	139 300	30 000	4 179 000
02 Teri No. 2	133 150	25 000	3 328 750
03 Layur	148 350	20 000	2 967 000
04 Balur	121 550	20 000	2 431 000
05 Siam	112 655	4 500	506 948
06 Kinanthi	117 354	12 000	1 408 248
07 Petek	161 190	12 000	1 934 280
08 Jlantir	60 625	11 000	666 875
09 Krese	166 295	25 000	4 157 375
10 Kelapan	61 550	13 000	800 150
11 Tungkul	65 809	11 000	723 899
12 Tongkol	140 700	15 000	2 110 500
<b>JUMLAH</b>	<b>1 428 528</b>		<b>25 214 025</b>
<b>II IKAN OLAHAN</b>			
01 Pindang Bandeng	874 200	30 000	26 226 000
02 Bandeng Presto	677 550	32 000	21 681 600
03 Pindang Tongkol	489 120	22 000	10 760 640
04 Pindang Belanak	491 750	27 000	13 277 250
05 Terasi	34 140	15 000	512 100
06 Ebi	173 930	55 000	9 566 150
07 Kerupuk Udang	752 700	25 000	18 817 500
08 Keripik Belut	1 784 010	120 000	214 081 200
09 Nila Goreng	2 415 020	50 000	120 751 000
10 Lele Goreng	1 964 300	25 000	49 107 500
11 Wader Goreng	250 050	40 000	10 002 000
<b>JUMLAH</b>	<b>9 906 770</b>		<b>494 782 940</b>
<b>Kabupaten Klaten</b>	<b>11 335 298</b>		<b>519 996 965</b>

Catatan/Note :

Sumber/Source : Dinas Pertanian Kabupaten Klaten/Agriculture Service of Klaten Regency

PERTANIAN, KEHUTANAN, PETERNAKAN, DAN PERIKANAN

Tabel  
Table 5.5.5

Realisasi Peredaran Ikan Konsumsi Segar dan Ikan Asin Menurut Jenis, Volume, dan Harga, 2018  
*Realization Fresh Fish Consumption and Salty Fish by Type, Volume and Price(Kw), 2018*

Uraian	Satuan	Produksi Daerah Sendiri			Realisasi Produksi		
		Luas (Ha)	Produksi	Produksi	Luas (Ha)	Produksi	Produksi
(1)	(2)	(3)	(4)	(5)	(6)	(7)	(8)
<b>BUDIDAYA</b>							
BBI Dinas	000 ekor	2.79	-	544.00	2.79	-	544.00
KPR/UPR	000 ekor	5.49	-	71 770.75	5.49	-	71 770.75
Perusahaan	000 ekor	1.52	-	60 500.00	1.52	-	60 500.00
Kolam Lele	ton	20.99	8 055.127	-	20.99	8 055.127	-
Kolam Non Lele	Ton	21.61	18 473.258	-	21.61	18 473.258	-
Perikanan	Ton	12.25	4.000	-	12.25	4.000	-
<b>Sawah</b>							
Karamba	Ton	1.61	148.485	-	1.61	148.485	-
<b>JUMLAH</b>		<b>66.26</b>	<b>26 680.870</b>	<b>132 814.75</b>	<b>66.26</b>	<b>26 680.870</b>	<b>132 814.75</b>
<b>PERIKANAN</b>							
<b>TANGKAP</b>							
Rawa		0	0	0	0	0	0
Waduk		180.00	5 230.000	0	180.00	5 230.000	0
Sungai		177.98	3 018.000	0	177.98	3 018.000	0
Genangan Air		1 733.39	1 865.000	0	1 733.39	1 865.000	0
<b>JUMLAH</b>		<b>2 091.37</b>	<b>1 0113.000</b>	<b>0</b>	<b>2 091.38</b>	<b>1 0113.000</b>	<b>0</b>
<b>Kabupaten Klaten</b>		<b>2 157.63</b>	<b>36 793.870</b>	<b>132 814.75</b>	<b>2 157.63</b>	<b>36 793.870</b>	<b>132 814.75</b>

Catatan/Note :

Sumber/Source : Dinas Pertanian Kabupaten Klaten/Agriculture Service of Klaten Regency

Tabel 5.5.6 Luas Area Obyek Perikanan Menurut Kecamatan dan Jenisnya (Ha), 2018  
Table 5.5.6 Fishery Object Area by Sub District and Type (Ha), 2018

Jenis Ikan (1)	Persediaan (Kg)		Pemasaran (Kg)		Harga Rata-rata Konsumsi (6)
	Produksi (2)	Dari Daerah (3)	Daerah (4)	Keluar (5)	
<b>I IKAN AIR TAWAR</b>					
01 Karper	0	28 256	18 978	9 278	20 000
02 Tawes	1 390	9 623	6 223	4 790	16 000
03 Nila	15 715 416	1 271 489	11 455 971	5 530 934	23 000
04 Mujahir	1 392	6 218	3 821	3 789	13 000
05 Gurami	419 246	1 128 116	715 718	831 644	31 000
06 Lele	8 057 541	1 029 622	6 892 397	2 194 766	16 000
07 Gabus	9 448	30 590	25 224	14 814	36 000
08 Belut	0	2 870 111	2 264 541	605 570	40 000
09 Katak	0	49 019	28 843	20 176	41 000
10 Wader	39 847	402 897	325 191	117 553	18 000
11 Udang Kali	13 600	38 904	39 494	13 010	18 000
12 Udang Lobster	0	1 587	1 254	333	60 000
13 Bawal	2 401 683	72 335	1 620 031	853 987	16 000
14 Patin	23 163	355 001	184 399	193 765	18 000
15 Sili	0	186 589	147 650	38 939	20 000
16 Lain-lain	48 064	4 141	42 204	10 001	20 000
<b>JUMLAH</b>	<b>26 730 790</b>	<b>7 484 498</b>	<b>23 771 939</b>	<b>10 443 349</b>	
<b>IKAN AIR LAUT</b>					
01 Udang Kecil	0	228 818	221 039	7 779	52 500
02 Kakap	0	53 761	38 492	15 269	35 000
03 Bandeng	0	10 708 445	9 932 599	775 846	25 000
04 Tongkol	0	554 047	454 638	99 409	24 000
05 Cucut	0	28 443	17 238	11 205	17 500
06 Kembung	0	50 649	45 622	5 027	25 000
07 Cumi	0	100 140	94 113	6 027	60 000
08 Kepiting	0	16 508	9 981	6 527	45 000
09 Salem	0	32 090	22 563	9 527	24 000
10 Tuna	0	53 607	49 241	4 366	25 000
11 Tenggiri	0	91 844	64 639	27 205	40 000
12 Layur	0	65 539	63 789	1 750	20 000
<b>JUMLAH</b>	<b>0</b>	<b>11 983 891</b>	<b>11 013 954</b>	<b>969 937</b>	
<b>Kabupaten Klaten</b>	<b>26 730 790</b>	<b>19 468 389</b>	<b>34 785 893</b>	<b>11 413 286</b>	

Catatan/Note :

Sumber/Source : Dinas Pertanian Kabupaten Klaten/Agriculture Service of Klaten Regency



**2018**

Pelanggan Listrik  
410 973

KVA Tersambung  
425 143 000

KWH Terjual Terbanyak  
di Cabang Klaten  
Sebesar 266 553 553

**PERTAMBANGAN DAN ENERGI**  
***MINING AND ENERGY***

**6**



**PENJELASAN TEKNIS**

1. **Kapasitas listrik terpasang** adalah total kapasitas dari seluruh mesin pembangkit listrik yang dioperasikan.
2. **Listrik yang dibangkitkan** adalah jumlah listrik yang dibangkitkan oleh seluruh mesin pembangkit listrik dan dinyatakan dalam satuan dasar *Watt hours*.
3. **Jumlah listrik/gas/air bersih yang terjual/didistribusikan** adalah banyaknya listrik/gas/air bersih yang disalurkan kepada para pelanggan.
4. **Kapasitas produksi potensial** adalah hubungan antara output yang sebenarnya diproduksi dengan peralatan yang terpasang dan potensi output yang dapat diproduksi dengan peralatan terpasang tersebut, jika kapasitas sepenuhnya digunakan.
5. **Volume air bersih yang disalurkan** adalah banyaknya air bersih yang disalurkan oleh perusahaan air bersih (dalam satuan  $m^3$ ). Semakin besar volume air bersih yang disalurkan maka semakin terpenuhi kebutuhan konsumen akan air bersih.

**TECHNICAL NOTES**

1. ***Installed electricity capacity*** is the total capacity of all operated power plants machines.
2. ***Electricity generated*** is the amount of electricity generated by all power plant engine in *Watt hours standard unit*.
3. ***Sold/distributed electricity/gas/cleaned water*** is total electricity/gas/cleaned water distributed to customers.
4. ***Potential capacity production*** is relationship between output that is actually produced with the installed equipment, and the potential output which could be produced with it, if capacity was fully used.
5. ***Volume of water distributed*** is the amount of water that can be distributed by the water company (in units of  $m^3$ ). The greater the volume of water distributed it will be increasingly fulfilled the needs of consumers for clean water.





## 6.1 LISTRIK, GAS, DAN AIR MINUM ELECTICITY, GAS, AND DRINKING WATER

**Tabel** 6.1.1 Pelanggan Listrik PLN dan KVA Tersambung Menurut Jenis, Tarif, dan Cabang/Ranting, 2018  
*Table* 6.1.1 *Electric Customers and Voltage Connected by Type, Price and Branch, 2018*

Jenis Pemakaian <i>Type of Classification</i>	Klaten	Tulung	Pedan	Delanggu	Jumlah
(1)	(2)	(3)	(4)	(5)	(6)
<b>I PELANGGAN</b>					
<b>01 Gedung Kantor Pemerintahan (P1.P2)</b>	392	179	520	95	1 186
<b>02 Rumah Tangga (R)</b>	135 999	83 826	106 976	54 866	381 667
<b>03 Sosial (S)</b>	3 328	2 327	3 019	1 410	10 084
<b>04 Usaha dan Hotel (B)</b>	6 492	2 397	4 102	2 194	15 185
<b>05 Industri (I)</b>	154	132	534	126	946
<b>06 Penerangan Jalan (P3)</b>	798	342	413	352	1 905
<b>Jumlah/Total</b>	147 163	89 203	115 564	59 043	410 973
<b>JUMLAH KVA TERSAMBUNG (000)</b>					
<b>01 Gedung Kantor Pemerintahan (P1.P2)</b>	2 257	227	1 248	149	3 881
<b>02 Rumah Tangga (R)</b>	100 469	51 854	72 506	39 443	264 272
<b>03 Sosial (S)</b>	12 701	2 560	4 837	2 664	22 762
<b>04 Usaha dan Hotel (B)</b>	23 934	5 879	11 392	7 041	48 246
<b>05 Industri (I)</b>	21 608	14 273	41 085	4 345	81 311
<b>06 Penerangan Jalan (P3)</b>	1 822	921	963	965	4 671
<b>Jumlah/Total</b>	162 791	75 714	132 031	54 607	425 143

Catatan/Note :

Sumber/Source : PT. PLN (Persero) Area Pelayanan Pelanggan Klaten/*State Electricity Company Service of Klaten Regency*

MINING AND ENERGY

Tabel 6.1.2 KWH Terjual Menurut Cabang/Ranting dan Bulan, 2018  
Table KWH Sold by Branch and Month, 2018

Bulan Month (1)	Klaten		Tulung	
	KWH (2)	KVARH (3)	KWH (4)	KVARH (5)
Januari/January	21 522 889	31 312	11 684 764	70 894
Februari/February	19 510 712	21 616	10 567 960	57 309
Maret/March	22 207 367	26 262	12 258 396	58 556
April/April	22 450 585	32 030	11 939 242	44 442
Mei/May	23 320 111	62 664	12 678 156	43 782
Juni/June	21 710 033	6 716	11 904 384	21 682
Juli/July	22 005 194	53 670	12 646 541	58 115
Agustus/August	21 622 717	43 580	12 165 122	51 095
September/September	21 654 839	21 897	12 363 241	71 423
Oktober/October	23 727 302	19 721	13 208 047	65 521
November/November	23 225 357	29 552	12 981 293	69 871
Desember/December	23 596 447	39 335	12 851 826	75 550
<b>Kabupaten Klaten</b>	<b>266 553 553</b>	<b>388 355</b>	<b>147 251 972</b>	<b>688 240</b>

Lanjutan Tabel/*Continued Table* 6.1.2

Bulan <i>Month</i>	Pedan		Delanggu	
	KWH	KVARH	KWH	KVARH
(1)	(6)	(7)	(8)	(9)
<b>Januari/January</b>	15 979 311	107 334	6 789 862	6 474
<b>Februari/February</b>	14 380 071	82 466	6 216 316	6 134
<b>Maret/March</b>	16 025 238	105 604	7 001 787	5 713
<b>April/April</b>	15 870 212	92 809	7 056 818	4 856
<b>Mei/May</b>	16 757 135	91 967	7 419 040	5 899
<b>Juni/June</b>	14 645 855	71 848	7 124 929	3 536
<b>Juli/July</b>	16 459 754	95 979	7 043 685	6 913
<b>Agustus/August</b>	16 222 588	105 252	6 988 397	6 292
<b>September/September</b>	16 180 863	94 125	6 970 699	6 338
<b>Oktober/October</b>	17 389 323	87 730	7 394 041	6 105
<b>November/November</b>	17 167 583	94 004	7 329 434	6 884
<b>Desember/December</b>	17 157 797	97 317	7 489 359	7 635
<b>Kabupaten Klaten</b>	<b>194 235 730</b>	<b>1 126 435</b>	<b>84 824 367</b>	<b>72 779</b>

Catatan/*Note* :PT. PLN (Persero) Area Pelayanan Pelanggan Kabupaten Klaten

Sumber/*Source* : State Electricity Customer Service of Klaten Regency

**Tabel** 6.1.3 Kapasitas dan Produksi Air Minum yang terjual dari PDAM, 2018  
**Table** 6.1.3 *Capacity and Production Drink Water Had Sold From PDAM, 2018*

<b>Tahun</b> <i>Year</i>	<b>Jumlah Sumber</b> <i>Source</i>	<b>Kapasitas Produksi</b> <i>Production Capacity</i>	<b>Produksi Terjual</b> <i>Sold Production</i>	<b>Produksi yang Hilang</b> <i>Disappear Production</i>	<b>Jumlah Produksi</b> <i>Total Production</i>
<b>(1)</b>	<b>(2)</b>	<b>(3)</b>	<b>(4)</b>	<b>(5)</b>	<b>(6)</b>
<b>2018</b>	18	12 715 651	8 940 404	2 564 343	11 505 867
<b>2017</b>	18	12 457 190	8 453 618	2 781 485	11 235 103
<b>2016</b>	16	11 838 417	8 221 627	2 982 281	11 203 908
<b>2015</b>	16	11 678 870	8 039 215	2 944 343	10 983 558
<b>2014</b>	16	11 711 094	7 908 589	3 348 707	11 257 296
<b>2013</b>	16	10 366 903	7 486 919	2 729 893	10 216 812
<b>2012</b>	16	10 066 160	7 214 415	2 699 967	9 914 382
<b>2011</b>	15	9 872 088	6 967 585	2 719 898	9 687 483
<b>2010</b>	15	9 635 509	6 815 788	2 731 373	9 547 161

Catatan/Note :

Sumber/Source : PDAM Kabupaten Klaten/ *Regional Water Company of Klaten Regency*



Jumlah Pekerja (2017)  
Industri kecil 141 182  
Industri Besar/Menengah 12 827

Nilai Produksi (Juta Rp)(2017)  
Industri kecil 4 138 052 950  
Industri Besar/Menengah 2 895 333 192



Jumlah Unit Usaha (2017)  
Industri kecil 34 686  
Industri Besar/Menengah 134

**INDUSTRI MANUFAKTUR**  
**MANUFACTURING INDUSTRY**

7



**PENJELASAN TEKNIS**

1. **Industri manufaktur** adalah suatu kegiatan ekonomi yang melakukan kegiatan mengubah suatu barang dasar secara mekanis, kimia, atau dengan tangan sehingga menjadi barang jadi/setengah jadi, dan atau barang yang kurang nilainya, sifatnya lebih dekat kepada pemakai akhir. Termasuk dalam kegiatan ini adalah jasa industri dan pekerjaan perakitan.
2. **Perusahaan atau usaha industri** adalah suatu unit (kesatuan) usaha yang melakukan kegiatan ekonomi, bertujuan menghasilkan barang dan jasa, terletak pada suatu bangunan atau alokasi tertentu, dan mempunyai catatan administrasi tersendiri mengenai produksi dan struktur biaya serta ada seorang atau lebih yang bertanggung jawab atas usaha tersebut.
3. **Jasa industri** adalah kegiatan industri yang melayani keperluan pihak lain. Pada kegiatan ini bahan baku disediakan oleh pihak lain sedangkan pihak pengolah hanya melakukan pengolahannya dengan mendapat imbalan sebagai balas jasa (upah maklon).
4. **Industri manufaktur** dikelompokkan ke dalam 4 golongan berdasarkan banyaknya pekerja, yaitu **industri besar** (100 orang pekerja atau lebih),

**TECHNICAL NOTES**

1. **Manufacturing Industry** is defined as an economic activity processing basic goods mechanically, chemicals or manually into final or intermediate goods. It is also defined as processing of lower value goods into higher value goods as final or intermediate products. The activities also include service for manufacturing and assembling.
2. **A manufacturing establishment** is defined as a production unit engaged in economic activity, producing goods or services, located in a building or in a certain location, keeping a business record concerning the production and cost structure, and having a person or more that are responsible to those activities.
3. **Services for manufacturing** is defined as a manufacturing activity which serving other manufacturing establishments. In this case, raw materials are supplied by other while the workers are paid as a compensation for processing raw materials.
4. **Manufacturing industry** are categorized into four groups, based on the number of employees: **large scale manufacturing** (100 employees



## MINING AND ENERGY

**industri sedang/menengah** (20-99 orang pekerja), **industri kecil** (5-9 orang pekerja), dan **industri mikro** (1-4 orang pekerja).

*or more), **medium scale manufacturing** (20-99 employees), **small scale manufacturing** (5-19 employees), and **micro industry** (1-4 employees).*

<https://klatenkab.bps.go.id>

Tabel 7.1 Kelompok Sentra Industri dan Jumlah Unit Usaha Menurut Bidang Usaha, 2017  
 Table Group of Industry and Total Unit Effort by Classify of Effort, 2017

Bidang Industri <i>Industry</i>	Jumlah Kelompok Sentra Industri <i>Total of Group</i>	Jumlah Unit Usaha Total	Tenaga Kerja Workers
(1)	(2)	(3)	(4)
<b>I INDUSTRI HASIL PERTANIAN DAN KEHUTANAN</b>			
01 Pemotongan hewan & Pengolahan daging	1	24	63
02 Minyak Goreng		-	-
03 Penggilingan Padi	5	10	20
04 Tepung Beras		-	-
05 Sosoh Wijen	1	52	213
06 Pengupasan Kacang	2	42	187
07 Kecambah	1	10	25
08 Mie Basah, Soun	2	72	363
09 Roti/Kue Kering	3	39	114
10 Gula Kelapa	8	129	259
11 Sirup, Kembang Gula		-	-
12 Pati Aren, Midro	2	72	439
13 Aneka Es, Es Balok	1	3	25
14 Kecap	2	10	35
15 Tahu	6	99	401
16 Tempe	6	165	436
17 Kerupuk, Karak	8	135	410
18 Kue Basah	2	21	64
19 Emping Mlinjo	10	278	425
20 Keripik (Gorengan Non Kerupuk)	9	95	293
21 Telor Asin	3	15	26
22 Kacang Asin/Oven	2	22	31
23 Makanan Lainnya	3	20	50
24 Minuman Lainnya	6	119	233
25 Pengeringan Tembakau	12	157	1 576
26 Kertas Sigaret	-	-	-
27 Saos Rokok	-	-	-
28 Jamu Jawa	4	74	231

Lanjutan Tabel/Continued Table 7.1

Bidang Industri <i>Industry</i>	Jumlah Kelompok Sentra Industri <i>Total of Group</i>	Jumlah Unit Usaha Total	Tenaga Kerja <i>Workers</i>
(1)	(2)	(3)	(4)
<b>I INDUSTRI HASIL PERTANIAN DAN KEHUTANAN</b>			
29 Jasa Parut Kelapa	-	-	-
30 Pembotolan Madu	2	10	35
31 Pengolahan Gaplek, Panili	1	3	25
32 Asinan Timun	1	4	24
33 Perabot Rumah Tangga dari Kayu	34	1 765	7 552
34 Penggajian Kayu	3	15	45
35 Mainan dari Kayu	4	54	152
36 Kerajinan Ukir Kayu	2	26	77
37 Komponen-komponen dari Kayu/Kusen	4	15	65
<b>JUMLAH</b>	<b>150</b>	<b>3 555</b>	<b>13 894</b>
<b>II INDUSTRI LOGAM, MESIN KIMIA, DAN ANEKA (ILMKA)</b>			
01 Pengecoran Logam	6	303	4 944
02 Pande Besi	7	302	1 010
03 Rekayasa Teknik Bengkel	3	15	75
04 Percetakan, Penerbitan, dan Fotokopi	5	10	400
05 Farmasi, Kimia Produk	5	15	500
06 Kapas Kecantikan	1	31	231
07 Vulkanisir Ban, Tambal Ban	2	10	38
08 Pembuatan Arang	2	15	62
09 Gerabah	6	400	1 205
10 Barang dari Bebatuan	1	8	25
11 Tegel, Produksi dari Semen	4	15	45
12 Bata Merah	32	1 100	3 999
13 Genteng	16	863	4 366
14 Keramik	3	19	64
15 Perbaikan Benang/Tali Temali	7	164	846
16 Pertenunan (ATM/ATMB)	26	1 078	2 187
17 Batik/Sablon	15	303	795

Lanjutan Tabel/Continued Table 7.1

Bidang Industri <i>Industry</i>	Jumlah Kelompok Sentra Industri <i>Total of Group</i>	Jumlah Unit Usaha Total	Tenaga Kerja <i>Workers</i>
(1)	(2)	(3)	(4)
18 Bordir Manik	4	38	162
19 Konveksi/Garment	12	423	3 150
20 Kerajinan Kulit/Plastik	2	28	83
21 Kerajinan Bambu/Rotan	22	787	2 204
22 Stroom Accu	1	7	30
23 Alat Musik Tradisional	2	7	50
24 Alat Olah Raga	2	24	71
25 Kerajinan Tulang Tanduk	3	74	243
26 Stempel	2	25	40
27 Sulak Bulu	2	63	190
28 Sapu/Keset	1	15	77
29 Kerajinan Rambut	1	4	15
30 Lukisan	1	5	10
31 Payung, Komponen Payung	2	23	76
32 Penjahit Modiste, Obras	7	15	30
33 Bekledeng	3	10	57
34 Jasa Pertukangan	4	15	100
35 Pangkas Rambut (Salon)	3	20	30
36 Rias Temanten	6	24	45
37 Fotografi	3	14	54
38 Tukang Gigi	1	2	15
39 Reparasi Sepatu	3	7	15
40 Bioskop	0	0	0
41 Binatu	5	15	87
<b>JUMLAH</b>	<b>236</b>	<b>6 295</b>	<b>27 623</b>
<b>Kabupaten Klaten</b>	<b>389</b>	<b>9 849</b>	<b>41 519</b>

Catatan/Note :

Sumber/Source : Dinas Perindustrian dan Tenaga Kerja Kabupaten Klaten/*Industry and Workers Affair of Klaten Regency*

MANUFACTURING INDUSTRY

Tabel 7.2 Perusahaan Industri dan Tenaga Kerja Menurut Kelompok Usaha, 2017  
 Table 7.2 Factory of Industry and Workers by Effort, 2017

Kelompok Industry Industry	Jumlah Unit Usaha Total Unit Effort	Jumlah Tenaga Kerja Total Workers	Investasi (Juta Rp) Investation (Million Rp)	Nilai Produksi (Juta Rp) Value Production (Million Rp)
(1)	(2)	(3)	(4)	(5)
<b>I INDUSTRI BESAR/MENENGAH</b>				
01 Industri Logam Mesin Kimia dan Aneka (LMKA)	88	7 722	377 590 662	1 740 622 969
02 Industri Hasil Pertanian dan Kehutanan	46	5 105	250 485 850	1 154 710 223
<b>JUMLAH</b>	<b>134</b>	<b>12 827</b>	<b>628 076 512</b>	<b>2 895 333 192</b>
<b>II INDUSTRI KECIL</b>				
01 Industri Logam Mesin Kimia dan Aneka (LMKA)	17 605	71 642	545 924 180	2 276 939 598
02 Industri Hasil Pertanian dan Kehutanan	17 081	69 540	445 782 502	1 861 113 352
<b>JUMLAH</b>	<b>34 686</b>	<b>141 182</b>	<b>991 706 682</b>	<b>4 138 052 950</b>

Catatan/Note :

Sumber/Source : Dinas Perindustrian dan Tenaga Kerja Kabupaten Klaten/*Industry and Workers Affair of Klaten Regency*

2018

51 Rumah Makan/Restoran



125 Obyek Wisata



365 782 Pengunjung



52 Hotel



**PARIWISATA**  
**TOURISM**

8



## PENJELASAN TEKNIS

1. **Hotel** adalah penyediaan akomodasi secara harian berupa kamar-kamar di dalam satu bangunan yang dapat dilengkapi dengan jasa pelayanan makan dan minum, kegiatan hiburan dan atau fasilitas lainnya. Hotel terdiri dari hotel berbintang dan hotel non-bintang.
2. **Hotel bintang** adalah usaha penyediaan jasa pelayanan penginapan, makan minum serta jasa lainnya bagi umum dengan menggunakan sebagian atau seluruh bangunan. Usaha ini dikelola secara komersial serta memenuhi ketentuan persyaratan sebagai hotel bintang (termasuk berlian) yang ditetapkan dalam surat keputusan instansi yang membinanya. Misalnya hotel bintang lima, hotel bintang empat, dan seterusnya.
3. **Tingkat penghunian kamar hotel** adalah persentase banyaknya malam kamar yang dihuni terhadap banyaknya malam kamar yang tersedia.
4. **Rata-rata lama tamu menginap** adalah banyaknya malam tempat tidur yang terpakai (malam tamu) dengan banyaknya tamu yang menginap di hotel atau akomodasi lainnya

## TECHNICAL NOTES

1. **Hotel** is a daily supply of accommodation rooms within a building which can be equipped with eating and drinking services, entertainment activities and/or other facilities. Hotel consists of a classified hotel and a non-classified hotel.
2. **A classified hotel** is the business of providing an accommodation, eating and drinking as well as other services for the public by using a building or a part of a building. It is managed commercially and meets specified requirements as a star hotel (including diamonds) set forth in the decree of foresting agency. For example, five star hotel, four star hotel, and so on.
3. **Room occupancy rate** is the number of room-nights occupied divided by the number of room-nights available, multiplied by 100 percent.
4. **Average length of stay** is the number of bed-nights used (guest night) divided by the number of guests coming to spend the night at the accommodation.





Tabel 8.1 Jumlah Rumah Makan/Restoran Menurut Kecamatan, 2015-2018  
 Table Number of Restaurants by Sub District, 2015-2018

Kecamatan/ Sub District	2015	2016	2017	2018
(1)	(2)	(3)	(4)	(5)
01 Prambanan	13	16	16	5
02 Gantiwarno	-	10	10	-
03 Wedi	18	24	25	-
04 Bayat	7	15	20	-
05 Cawas	-	16	15	-
06 Trucuk	-	8	10	-
07 Kalikotes	-	24	10	1
08 Kebonarum	-	7	7	-
09 Jogonalan	8	10	12	3
10 Manisrenggo	-	10	10	-
11 Karangnongko	-	7	10	-
12 Ngawen	-	14	14	-
13 Ceper	14	14	20	9
14 Pedan	-	12	12	-
15 Karangdowo	-	7	11	-
16 Juwiring	-	10	10	-
17 Wonosari	5	8	8	2
18 Delanggu	11	14	16	3
19 Polanharjo	-	6	14	1
20 Karanganom	-	8	10	-
21 Tulung	-	11	11	-
22 Jatinom	-	9	14	-
23 Kemalang	11	7	10	-
24 Klaten Selatan	50	45	30	6
25 Klaten Tengah	50	30	44	18
26 Klaten Utara	33	34	38	3
<b>Kabupaten Klaten</b>	<b>220</b>	<b>432</b>	<b>407</b>	<b>51</b>

Catatan/Note :

Sumber/Source : Dinas Pariwisata, Kebudayaan, Pemuda dan Olah Raga Kabupaten Klaten/ *Tourism, Culture, Youth and Sport Affair of Klaten Regency*

Tabel 8.2 Obyek Wisata Menurut Kecamatan dan Jenisnya, 2018  
 Table Tourism Place by Sub District and Type, 2018

Kecamatan/ Sub District	Klam Renang, Pemandangan Swimming Pool, Fish Hook	Candi Purbakala Temple	Makam Holy Grave	Pemandangan Alama Landscape	Museum Museum	Lainnya Others	Jumlah Total
(1)	(2)	(3)	(4)	(5)	(6)	(7)	(8)
01 Prambanan	1	7	-	-	1	-	9
02 Gantiwarno	-	-	-	-	-	-	-
03 Wedi	-	-	-	-	-	-	-
04 Bayat	31	-	1	1	1	-	34
05 Cawas	-	-	-	-	-	-	-
06 Trucuk	-	-	1	-	-	-	1
07 Kalikotes	1	-	1	-	-	-	2
08 Kebonarum	2	-	-	-	-	-	2
09 Jogonalan	1	-	-	-	1	-	2
10 Manisrenggo	-	-	-	-	-	-	-
11 Karangnongko	-	1	-	-	-	-	1
12 Ngawen	-	-	-	-	-	-	-
13 Ceper	-	-	-	-	-	-	-
14 Pedan	2	-	-	-	-	-	2
15 Karangdowo	-	-	-	-	-	-	-
16 Juwiring	-	-	-	-	-	-	-
17 Wonosari	-	-	1	-	-	-	1
18 Delanggu	2	-	-	-	-	-	2
19 Polanharjo	60	-	-	-	-	-	60
20 Karanganom	1	-	-	-	-	-	1
21 Tulung	2	-	-	-	-	-	2
22 Jatinom	-	-	1	-	-	-	1
23 Kemalang	-	-	-	1	-	-	1
24 Klaten Selatan	2	-	-	-	-	-	2
25 Klaten Tengah	-	-	-	-	-	-	-
26 Klaten Utara	2	-	-	-	-	-	2
<b>Kabupaten Klaten</b>	<b>107</b>	<b>8</b>	<b>5</b>	<b>2</b>	<b>3</b>	<b>-</b>	<b>125</b>

Catatan/Note :

Sumber/Source : Dinas Kebudayaan, Pariwisata, Pemuda, dan Olah Raga Kabupaten Klaten/ Culture, Tourism, Youth, and Sport Affair of Klaten Regency

**Tabel** 8.3 Pengunjung Obyek Wisata Menurut Kecamatan dan Jenis Obyek Wisata, 2018  
**Table** 8.3 *Visitors Tourism Place by Sub District and Type of Tourism, 2018*

Kecamatan/ Sub District	Kalam Renang, Pemandangan Swimming Pool, Fish Hook	Candi Purbakala Temple	Makam Holy Grave	Pemandangan Alama Landscape	Museum Museum	Lainnya Others	Jumlah Total
(1)	(2)	(3)	(4)	(5)	(6)	(7)	(8)
01 Prambanan	-	17 961	-	-	-	-	17 961
02 Gantiwarno	-	-	-	-	-	-	-
03 Wedi	-	-	-	-	-	-	-
04 Bayat	-	-	143 300	26 198	-	40 000	209 498
05 Cawas	-	-	-	-	-	-	-
06 Trucuk	-	-	1 890	-	-	-	1 890
07 Kalikotes	-	-	-	-	-	-	-
08 Kebonarum	-	-	-	-	-	-	-
09 Jogonalan	-	-	-	-	-	-	-
10 Manisrenggo	-	-	-	-	-	-	-
11 Karangnongko	-	-	-	-	-	-	-
12 Ngawen	-	-	-	-	-	-	-
13 Ceper	-	-	-	-	-	-	-
14 Pedan	-	-	-	-	-	-	-
15 Karangdowo	-	-	-	-	-	-	-
16 Juwiring	-	-	-	-	-	-	-
17 Wonosari	-	-	-	-	-	-	-
18 Delanggu	-	-	-	-	-	-	-
19 Polanharjo	-	-	-	-	-	-	-
20 Karanganom	9 680	-	-	-	-	-	9 680
21 Tulung	58 253	-	-	-	-	-	58 253
22 Jatinom	-	-	1 500	-	-	-	1 500
23 Kemalang	-	-	-	-	-	-	7 000
24 Klaten Selatan	-	-	-	-	-	-	-
25 Klaten Tengah	-	-	-	-	-	-	-
26 Klaten Utara	-	-	-	-	-	50 000	50 000
<b>Kabupaten Klaten</b>	<b>67 933</b>	<b>17 961</b>	<b>146 690</b>	<b>33 198</b>	<b>-</b>	<b>100 000</b>	<b>365 782</b>

Catatan/Note :

Sumber/Source : Dinas Kebudayaan, Pariwisata, Pemuda, dan Olah Raga Kabupaten Klaten/ Culture, Tourism, Youth, and Sport Affair of Klaten Regency

**Tabel** 8.4 Pendapatan Pada Obyek Wisata Menurut Kecamatan dan Jenis Obyek Wisata (000), 2018  
**Table** 8.4 *Found From Tourism Place by Sub District and Type of Tourism Place (000), 2018*

Kecamatan Sub District	Kolam Renang, Swimming Pool, Fish Hook	Candi Purbakala Temple	Makam Holy Grave	Pemandangan Alama Landscape	Museum Museum	Lainnya Others
(1)	(2)	(3)	(4)	(5)	(6)	(7)
01 Prambanan	-	227 718	-	-	-	4 800
02 Gantiwarno	-	-	-	-	-	-
03 Wedi	-	-	-	-	-	-
04 Bayat	-	-	141 400	124 500	-	-
05 Cawas	-	-	-	-	-	-
06 Trucuk	-	-	2 050 000	-	-	-
07 Kalikotes	-	-	-	-	-	-
08 Kebonarum	-	-	-	-	-	-
09 Jogonalan	-	-	-	-	-	-
10 Manisrenggo	-	-	-	-	-	-
11 Karangnongko	-	-	-	-	-	-
12 Ngawen	-	-	-	-	-	-
13 Ceper	-	-	-	-	-	-
14 Pedan	-	-	-	-	-	-
15 Karangdowo	-	-	-	-	-	-
16 Juwiring	-	-	-	-	-	-
17 Wonosari	-	-	-	-	-	-
18 Delanggu	-	-	-	-	-	-
19 Polanharjo	-	-	-	-	-	-
20 Karanganom	81 880	-	-	-	-	-
21 Tulung	1 006 570	-	-	-	-	-
22 Jatinom	-	-	3 041 000	-	-	-
23 Kemalang	-	-	-	9 600	-	2 200
24 Klaten Selatan	-	-	-	-	-	-
25 Klaten Tengah	-	-	-	-	-	-
26 Klaten Utara	-	-	-	-	-	34 760
<b>Kabupaten Klaten</b>	<b>1 088 450</b>	<b>227 718</b>	<b>5 235 400</b>	<b>134 125</b>	<b>-</b>	<b>41 760</b>

Catatan/Note :

Sumber/Source : Dinas Kebudayaan, Pariwisata, Pemuda, dan Olah Raga Kabupaten Klaten/ Culture, Tourism, Youth, and Sport Affair of Klaten Regency

**Tabel** 8.5 Hotel Melati Menurut Kecamatan, Tempat Tidur, Kamar Yang Tersedia, 2017  
**Table** 8.5 *Melati Hotel by Sub District, Bed and Room, 2017*

Fasilitas Facility	Kecamatan/Sub District				Jumlah Total
	Prambanan	Jogonalan, Kemalang, Klaten Selatan	Klaten Tengah	Klaten Utara, Ceper, Delanggu, Pedan, Wonosari	
(1)	(2)	(3)	(4)	(5)	(6)
<b>I TEMPAT TIDUR</b>					
01 01 – 09	5	4	-	-	9
02 10 – 19	14	1	2	-	17
03 20 – 29	4	-	5	3	12
04 30 – 39	-	1	3	4	8
05 40 – 49	-	-	-	1	1
06 50 – 59	-	-	1	-	1
07 60 – 69	-	-	-	1	1
08 70+	2	-	1	-	3
<b>JUMLAH</b>	25	6	12	9	52
<b>II KAMAR</b>					
01 01 – 09	7	4	2	-	13
02 10 – 19	16	1	6	2	25
03 20 – 29	-	1	2	2	5
04 30 – 39	-	-	1	5	6
05 40 – 49	1	-	-	-	1
06 50 – 59	-	-	1	-	1
07 60 – 69	1	-	-	-	1
08 70+	-	-	-	-	-
<b>JUMLAH</b>	25	6	12	9	52

Catatan/Note :

Sumber/Source : BPS Kabupaten Klaten/BPS-Statistics of Klaten Regency



**2018**

Panjang Jalan  
Nasional 33.520  
Provinsi 41.360  
Kabupaten 769.63



19 993  
Sarana Angkutan

**TRANSPORTASI DAN  
KOMUNIKASI**  
*TRANSPORTATION AND  
COMMUNICATION*

**9**





## PENJELASAN TEKNIS

1. **Data transportasi dan komunikasi** meliputi:
  - a. Panjang jalan
  - b. Angkutan darat
  - c. Angkutan laut
  - d. Angkutan udara
  - e. Pos dan telekomunikasi
2. **Kendaraan bermotor** adalah setiap kendaraan yang digerakkan oleh peralatan teknik yang ada pada kendaraan tersebut, biasanya digunakan untuk angkutan orang atau barang di atas jalan raya selain kendaraan yang berjalan di atas rel. Kendaraan bermotor yang dicatat adalah semua jenis kendaraan kecuali kendaraan bermotor TNI/Polri dan Korps Diplomatik.
3. **Mobil penumpang** adalah setiap kendaraan bermotor yang dilengkapi dengan tempat duduk untuk sebanyak-banyaknya delapan orang, tidak termasuk tempat duduk untuk pengemudi, baik dilengkapi atau tidak dilengkapi bagasi.
4. **Mobil bus** adalah setiap kendaraan bermotor yang dilengkapi dengan tempat duduk untuk lebih dari delapan orang, tidak termasuk tempat duduk untuk pengemudi, baik dilengkapi atau tidak dilengkapi bagasi.

## TECHNICAL NOTES

1. **Data on transportations and communications** cover:
  - a. Length of road
  - b. Land transportation
  - c. Sea transportation
  - d. Air transportation
  - e. Post and telecommunication
2. **Motor vehicles** are any kind of vehicles motorized by machine set up in those vehicles, they are usually used for transporting peoples or goods on roads except vehicles moving along a railway line. The data cover all kinds of motor vehicles except those belong to Indonesia Army Force Indonesian State Police and Diplomatic Corps.
3. **Passenger cars** are any motor vehicles with no more than eight seats, excluding seat for driver, it can be with or without hoot.
4. **Buses** are large passenger cars having seats for more than eight passengers, excluding seat for driver, it can be with or without hoot.

5. **Mobil truk** adalah setiap kendaraan bermotor yang digunakan untuk angkutan barang, selain mobil penumpang, mobil bus, dan kendaraan bermotor roda dua.
  6. Data panjang jalan negara dan jalan provinsi bersumber dari Kementerian Pekerjaan Umum dan Perumahan Rakyat. Sedangkan jalan kabupaten/kota bersumber dari Dinas Pekerjaan Umum Kabupaten/Kota, diolah dari daftar PJ-II/5.
  7. **Kereta api** adalah kendaraan dengan tenaga gerak (listrik, diesel atau tenaga uap) yang berjalan sendiri maupun dirangkaikan dengan kendaraan lain, yang akan atau sedang bergerak di atas rel, terdiri dari kereta penumpang dan kereta barang.
5. **Trucks** are any motor vehicles used to transport goods excluding passenger cars, buses, and motorcycles.
  6. Data on the length of state and provincial roads were taken from the Ministry of Public Works and Housing, while the regency/city roads data were taken from Regency Public Works Offices, based on PJ-II/5 questionnaire.
  7. **Train** is a coach or a number of coaches joined together, moving along a railway line. It can be passenger train or freight train.

## 9.1 TRANSPORTASI TRANSPORTATION

Tabel 9.1.1 Jumlah Sarana Angkutan (Umum dan Pribadi), 2014-2018  
Table Number of Transportation (General and Private), 2014-2018

Jenis Kendaraan/ Type of Transportation	2014	2015	2016	2017	2018
(1)	(2)	(3)	(4)	(5)	(6)
<b>I Mobil Barang</b>	10 819	11 049	10 657	9 622	18 915
<b>II Mobil Bus</b>					
<b>Umum</b>	344	386	464	397	711
<b>Bus Besar</b>	119	80	44	65	81
<b>Bus Sedang</b>	125	196	131	261	580
<b>Bus Kecil</b>	100	110	289	71	50
<b>Bukan Umum</b>	119	155	137	105	348
<b>III Kendaraan Khusus/Alat Berat</b>	3	9	9	6	19
<b>Jumlah/Total</b>	<b>11 365</b>	<b>11 599</b>	<b>11 267</b>	<b>10 130</b>	<b>19 993</b>

Catatan/Note :

Sumber/Source : Dinas Perhubungan Kabupaten Klaten/Transportation Department of Klaten Regency

TRANSPORTATION AND COMUNICATION

Tabel 9.1.2 Kendaraan Bermotor Wajib Uji Menurut Jenisnya, 2018  
Table Carriage Machine Due Test by Type, 2018

Jenis Type	2017		2018	
	Tidak Umum Private	Umum General	Tidak Umum Private	Umum General
(1)	(2)	(3)	(4)	(5)
1 Bemo/Khusus	-	-	11	0
2 Opelet/Colt	-	-	-	-
3 Sedan	-	-	-	-
4 Bus	397	105	345	705
5 Truck	745	2 205	4 642	1 137
6 Pick Up	33	6 397	12 856	25
7 Tangki	21	60	81	21
8 Bestel	-	2	64	0
9 Mobil Jenazah	-	2	2	0
10 Ambulance	-	2	6	0
11 Kereta Gandeng Tempelan	2 1	2 6	2 11	2 2
12 Traktor	10	-	14	20
13 Sumbu III Truck Tangki	73 32	25 20	56 38	98 43
14 Mobil Pemadam Kebakaran	-	2	2	0
15 Lainnya	-	4	1	3
<b>Jumlah/Total</b>	<b>1 314</b>	<b>8 832</b>	<b>18 131</b>	<b>2 056</b>

Catatan/Note :

Sumber/Source : Dinas Perhubungan Kabupaten Klaten/Transportatioan Departement of Klaten Regency

Tabel 9.1.3 Kendaraan Bermotor Yang Diuji Menurut Bulan dan jenisnya, 2018  
 Table 9.1.3 Carriage Machine Who Test by Month and Type, 2018

Bulan Month	Bus Bus		Truk Truck		Lainnya Others	
	Tidak Umum Private	Umum General	Tidak Umum Private	Umum General	Tidak Umum Private	Umum General
(1)	(2)	(3)	(4)	(5)		
<b>Januari/January</b>	48	31	317	57	1 056	14
<b>Februari/February</b>	42	35	291	65	1 019	10
<b>Maret/March</b>	38	41	306	85	984	13
<b>April/April</b>	63	39	300	59	926	6
<b>Mei/May</b>	49	26	334	65	956	14
<b>Juni/June</b>	54	31	213	32	610	7
<b>Juli/July</b>	60	32	366	71	1 094	13
<b>Agustus/August</b>	43	44	271	54	942	17
<b>September/September</b>	39	61	352	73	1 008	8
<b>Oktober/October</b>	69	49	343	59	975	10
<b>November/November</b>	58	36	351	50	974	9
<b>Desember/December</b>	85	32	233	35	677	3
<b>Kabupaten Klaten</b>	<b>648</b>	<b>457</b>	<b>3 677</b>	<b>705</b>	<b>11 221</b>	<b>124</b>

Catatan/Note :

Sumber/Source : Dinas Perhubungan Kabupaten Klaten/Transportation Department of Klaten Regency

TRANSPORTATION AND COMUNICATION

Tabel  
Table 9.1.4 Pendapatan Pengujia dan Izin Trayek per Bulan, 2018  
*Income From Trial and Designated Route For Publics Transportation Licence by Month, 2018*

Bulan/Month	Pengujian (Rp) Trial	Izin Trayek (Rp) Designated Route
(1)	(2)	(3)
Januari/January	80 419 260	152 500
Februari/February	73 138 260	130 000
Maret/March	72 319 460	530 000
April/April	71 299 820	347 000
Mei/May	71 539 920	0
Juni/June	45 397 720	0
Juli/July	82 493 420	0
Agustus/August	74 796 600	0
September/September	74 696 860	295 000
Oktober/October	77 536 360	0
November/November	94 457 920	0
Desember/December	66 755 730	0
<b>Kabupaten Klaten</b>	<b>884 851 330</b>	<b>1 454 500</b>

Catatan/Note :  
Sumber/Source : Dinas Perhubungan Kabupaten Klaten/Transportatioan Departement of Klaten Regency

Tabel  
Table

9.1.5 Lalu Lintas Kendaraan Penumpang Umum Menurut Bulan dan Jenisnya,  
2018  
*Traffics of Carriage Publics by Month and Type, 2018*

Bulan Month	Bus Bumel/Pedesaan Economics Bus Carriage	
	Masuk/In	Keluar/Out
(1)	(2)	(3)
Januari/January	785	785
Februari/February	693	693
Maret/March	727	727
April/April	729	729
Mei/May	735	735
Juni/June	822	822
Juli/July	795	795
Agustus/August	708	708
September/September	719	719
Oktober/October	570	570
November/November	723	723
Desember/December	708	708
<b>Kabupaten Klaten</b>	<b>8 714</b>	<b>8 714</b>

Catatan/Note :

Sumber/Source : Dinas Perhubungan Kabupaten Klaten/Transportation Departement of Klaten Regency



TRANSPORTATION AND COMUNICATION

Tabel 9.1.6 Jumlah Muatan Kereta Api Menurut Bulan dan Jeninya, 2018  
Table Number of Usage Trains by Month and Type, 2018

Bulan/Month	Penumpang Passanger	Bagasi (kg) Baggage (kg)
(1)	(2)	(3)
Januari/January	42 297	54 591
Februari/February	33 865	42 633
Maret/March	37 070	50310
April/April	38 424	47 097
Mei/May	37 084	44 426
Juni/June	59 472	47 293
Juli/July	47 435	115 786
Agustus/August	40 248	34 464
September/September	40 715	78 234
Oktober/October	39 257	74 523
November/November	39 245	63 630
Desember/December	47 812	61 145
<b>Kabupaten Klaten</b>	<b>502 934</b>	<b>714 132</b>

Catatan/Note :

Sumber/Source : PT. KAI Kabupaten Klaten/KAI Co.Ltd of Klaten Regency

Tabel 9.1.7 Panjang jalan Menurut Jenis Permukaan, Kondisi Jalan, dan Kelas jalan, 2018 (km)  
 Table Length of Road by Type of Surface, Condition, and Class, 2018 (km)

Keadaan Condition	Status Jalan					
	Jalan Nasional		Jalan Provinsi		Jalan Kabupaten	
	2017	2018	2017	2018	2017	2018
(1)	(2)	(3)	(4)	(5)	(6)	(7)
<b>I Jenis Permukaan</b>						
a. Diaspal	33.520	33.520	41.360	41.360	739.90	725.29
b. Kerikil	-	-	-	-	2.90	2.90
c. Tanah	-	-	-	-	-	-
d. Tidak dirinci	-	-	-	-	26.83	41.44
<b>JUMLAH</b>	<b>33.520</b>	<b>33.520</b>	<b>41.360</b>	<b>41.360</b>	<b>769.63</b>	<b>769.63</b>
<b>II Kondisi Jalan</b>						
a. Baik	22.794	23.464	25.750	-	432.91	470.61
b. Sedang	10.726	10.056	15.610	-	190.92	169.03
c. Rusak	-	-	-	-	63.51	62.90
d. Rusak Berat	-	-	-	-	82.29	67.09
<b>JUMLAH</b>	<b>33.520</b>	<b>33.520</b>	<b>41.360</b>	<b>0.00</b>	<b>769.63</b>	<b>769.63</b>
<b>III Kelas Jalan</b>						
a. Kelas I	33.520	33.520	-	-	-	-
b. Kelas II	-	-	-	-	-	-
c. Kelas III	-	-	41.360	41.360	-	-
d. Kelas IIIa	-	-	-	-	-	-
e. Kelas IIIb	-	-	-	-	-	-
f. Kelas IIIc	-	-	-	-	769.63	769.63
g. Kelas Tidak Dirinci	-	-	-	-	-	-
<b>JUMLAH</b>	<b>33.520</b>	<b>33.520</b>	<b>41.360</b>	<b>41.360</b>	<b>769.63</b>	<b>769.63</b>

Catatan/Note :

Sumber/Source : Dinas Pekerjaan Umum Kabupaten Klaten/*Public Work Service of Klaten Regency*



**2018**



**HARGA-HARGA  
PRICES**

**10**



**PENJELASAN TEKNIS**

1. **Inflasi** merupakan suatu proses meningkatnya harga-harga secara umum dan ters menerus. Jika harga barang dan jasa di dalam negeri meningkat, maka inflasi mengalami kenaikan. Naiknya harga barnag dan jasa tersebut menyebabkan turunnya nilai uang. Dengan demikian, inflasi dapat juga diartikan sebagai penurunan nilai uang terhadap nilai barang dan jasa secara umum.
2. **Indeks Harga Konsumen (IHK)** merupakan indeks yang menghitung rata-rata perubahan harga dari suatu paket barang dan jasa yang dikonsumsi oleh rumah tangga dalam kurun waktu tertentu. IHK merupakan indicator yang digunakan untuk mengukur tingkat inflasi. Perubahan IHK dari waktu ke waktu menggambarkan tingkat kenaikan (inflasi) atau tingkat penurunan (deflasi) dari barang dan jasa.

**TECHNICAL NOTES**

1. ***Inflation*** is a process increasing of prices continuously. If the price of goods and services at domestic increase, then inflation has increased. Rising prices of goods and services cause a decrease in the value money. Thus, inflation can also be interpreted as a decrease in the value of money of goods and services in general.
2. ***Consumen price index*** is index which count the average of price changing from a good and service which consumed by household in certain period. Consumen price index is an indicator used to measure the inflation. Changing of CPI figured increase and decrease of inflation from goods and services.



**Tabel** 10.1 Rata-rata Harga Eceran 12 Macam Komoditi Menurut Jenis dan Bulan, 2018  
**Table** 10.1 *Average of Grossir Price 12 commodity by Month and Type, 2018*

<b>Bulan</b> <i>Month</i>	<b>Beras</b> <i>Rice</i> (kg)	<b>Jagung</b> <i>Corn</i> (Kg)	<b>Tepung</b> <b>Terigu</b> <i>Wheat Flour</i> (Kg)	<b>Daging</b> <b>Sapi</b> <i>Beef</i> (kg)	<b>Daging Ayam</b> <b>Ras</b> <i>Chicken Meat</i> (Kg)	<b>Bawang</b> <b>Merah</b> <i>Red Onion</i> (Kg)
<b>(1)</b>	<b>(2)</b>	<b>(3)</b>	<b>(4)</b>	<b>(5)</b>	<b>(6)</b>	<b>(7)</b>
<b>Januari/January</b>	10 348	8 500	6 648	93 625	33 000	21 000
<b>Februari/February</b>	10 360	8 500	6 648	94 850	31 250	21 250
<b>Maret/March</b>	10 360	8 500	6 648	95 063	29 250	26 250
<b>April/April</b>	9 950	8 125	6 648	92 175	30 500	32 375
<b>Mei/May</b>	9 925	8 500	6 660	92 400	32 000	32 250
<b>Juni/June</b>	9 948	9 000	6 663	94 213	35 750	32 000
<b>Juli/July</b>	9 963	8 500	7 000	101 750	38 000	29 250
<b>Agustus/August</b>	9 963	8 375	7 000	98 625	33 500	23 188
<b>September/September</b>	9 944	8 400	6 967	95 500	30 000	21 375
<b>Oktober/October</b>	9 945	8 500	6 983	95 375	29 625	21 250
<b>November/November</b>	9 956	8 500	6 983	95 375	30 250	23 000
<b>Desember/December</b>	10 060	8 500	6 983	95 375	32 750	25 250



PRICES

Lanjutan Tabel/*Continued Table 10.1*

Bulan Month	Bawang Putih Garlic (Kg)	Cabe Merah Cayene (Kg)	Cabe Rawit Cayene Pepper (Kg)	Minyak Goreng Cooking Oil (Liter)	Gula Pasir Sugar (Kg)
(1)	(8)	(9)	(10)	(11)	(12)
<b>Januari/January</b>	22 250	39 125	38 750	15 383	12 225
<b>Februari/February</b>	34 500	38 125	40 500	15 363	12 225
<b>Maret/March</b>	39 125	42 500	38 000	15 563	12 225
<b>April/April</b>	35 000	42 750	31 875	15 646	12 250
<b>Mei/May</b>	30 750	28 625	22 750	15 651	12 344
<b>Juni/June</b>	31 000	28 875	23 625	15 668	12 344
<b>Juli/July</b>	24 750	37 500	40 250	15 596	12 344
<b>Agustus/August</b>	24 625	27 750	25 750	15 389	12 344
<b>September/September</b>	24 000	23 875	22 625	15 332	12 344
<b>Oktober/October</b>	24 875	26 000	23 625	15 020	12 344
<b>November/November</b>	22 000	26 625	24 125	14 971	12 344
<b>Desember/December</b>	21 500	27 500	26 625	14 925	12 281

Catatan/Note :

Sumber/Source : BPS Kabupaten Klaten/*BPS-Statistics of Klaten Regency*

**Tabel**  
**Table** 10.2 Laju Inflasi, 2018  
*Inflation Rate, 2018*

<b>Bulan</b> <b>Month</b>	<b>Bahan</b> <b>Makanan</b> <b>Food</b>	<b>Makanan Jadi,</b> <b>Minuman, Rokok, dan</b> <b>Tembakau</b> <b>Prepared Food, Soft</b> <b>Drink, Cigarette, and</b> <b>Tobacco</b>	<b>Perumahan</b> <b>Housing</b>	<b>Sandang</b> <b>Clothing</b>
<b>(1)</b>	<b>(2)</b>	<b>(3)</b>	<b>(4)</b>	<b>(5)</b>
<b>Januari/January</b>	1.02	0.08	0.13	0.68
<b>Februari/February</b>	2.08	0.14	0.06	0.06
<b>Maret/March</b>	0.17	0.28	0.03	0.16
<b>April/April</b>	-1.34	0.39	0.02	0.17
<b>Mei/May</b>	-0.73	0.23	0.24	0.25
<b>Juni/June</b>	2.10	0.17	0.03	1.28
<b>Juli/July</b>	0.71	0.29	0.10	0.01
<b>Agustus/August</b>	-3.36	0.09	0.03	0.04
<b>September/September</b>	-1.38	0.09	0.09	0.07
<b>Oktober/October</b>	0.30	0.05	0.13	0.21
<b>November/November</b>	-0.12	0.30	0.17	0.06
<b>Desember/December</b>	0.47	0.39	0.02	0.06

Lanjutan Tabel/Continued Table 10.2

<b>Bulan Month</b>	<b>Kesehatan Health</b>	<b>Pendidikan, Rekreasi, dan Olah Raga Education, Recreation, and Sport</b>	<b>Transport dan Komunikasi Transportation and Communication</b>	<b>Inflasi Inflation</b>
<b>(1)</b>	<b>(8)</b>	<b>(9)</b>	<b>(10)</b>	<b>(11)</b>
<b>Januari/January</b>	2.30	0.01	0.90	0.58
<b>Februari/February</b>	0.35	0.01	0.24	0.51
<b>Maret/March</b>	0.31	0.06	0.20	0.16
<b>April/April</b>	0.12	0.00	0.22	0.01
<b>Mei/May</b>	0.36	0.00	0.36	0.06
<b>Juni/June</b>	0.01	0.75	1.76	0.86
<b>Juli/July</b>	0.09	0.00	-0.90	0.08
<b>Agustus/August</b>	0.04	0.79	0.03	-0.56
<b>September/September</b>	0.10	0.13	0.13	-0.18
<b>Oktober/October</b>	0.04	0.28	0.46	0.21
<b>November/November</b>	0.01	0.02	0.69	0.19
<b>Desember/December</b>	0.15	0.04	0.57	0.47

Catatan/Note :

Sumber/Source : BPS Kabupaten Klaten/BPS-Statistics of Klaten Regency

Tabel 10.3 Jumlah Pasar, Kios, Los, dan Pedagang Menurut Kecamatan, 2017  
 Table Number of Market, Market Stalls, and Trader by Sub District, 2017

Kecamatan/ Sub District	Pasar/Market			Kios Kiosk	Los Stall	Pedagang Trader
	Pemerintah Government	Desa Village	Peroran gan Person			
(1)	(2)	(3)	(4)	(5)	(6)	(7)
01 Prambanan	3	1	-	589	92	1 312
02 Gantiwarno	2	1	-	69	12	230
03 Wedi	3	2	-	36	3	-
04 Bayat	3	2	-	285	17	1 172
05 Cawas	2	6	-	117	14	153
06 Trucuk	2	3	-	24	10	73
07 Kalikotes	1	2	-	95	15	503
08 Kebonarum	1	-	1	60	11	244
09 Jogonalan	2	2	-	74	5	263
10 Manisrenggo	2	-	-	8	8	36
11 Karangnongko	1	-	-	27	83	1 097
12 Ngawen	1	2	-	42	9	212
13 Cepher	-	2	1	71	28	476
14 Pedan	1	2	-	153	19	897
15 Karangdowo	1	2	-	68	2	372
16 Juwiring	3	1	-	169	84	617
17 Wonosari	1	1	-	193	39	769
18 Delanggu	1	-	-	74	37	269
19 Polanharjo	-	1	-	81	66	634
20 Karanganom	3	1	-	234	49	1 340
21 Tulung	1	6	-	287	80	1 168
22 Jatinom	2	3	-	89	16	250
23 Kemalang	2	1	-	49	30	320
24 Klaten Selatan	1	-	-	64	52	501
25 Klaten Tengah	7	-	-	18	4	4
26 Klaten Utara	4	1	-	17	6	41
<b>Kabupaten Klaten</b>	<b>50</b>	<b>41</b>	<b>2</b>	<b>2 993</b>	<b>791</b>	<b>12 953</b>

Catatan/Note :

Sumber/Source : Dinas Perdagangan dan Usaha Mikro Kecil Menengah Kabupaten Klaten  
 Kabupaten Klaten/ Trader and Micro Small Medium Enterprise Affairs of Klaten  
 Regency



**2018**

## 5 Sektor Terbesar Penyumbang Perekonomian Kabupaten Klaten





## PENJELASAN TEKNIS

1. **Produk Domestik Regional bruto (PDRB)** pada tingkat regional menggambarkan kemampuan suatu wilayah untuk menciptakan output (nilai tambah) pada suatu waktu tertentu. Untuk penyusunan PDRB digunakan 2 pendekatan, yaitu produksi dan penggunaan. Keduanya menyajikan komposisi data nilai tambah yang dirinci menurut sumber kegiatan ekonomi (lapangan usaha) dan menurut komponen penggunaannya. PDRB dari sisi lapangan usaha merupakan penjumlahan seluruh komponen nilai tambah bruto yang mampu diciptakan oleh lapangan usaha atas berbagai aktivitas produksinya. Sedangkan dari sisi penggunaan menjelaskan tentang penggunaan dari nilai tambah tersebut.
2. **PDRB menurut lapangan usaha** dirinci menurut total nilai tambah dari seluruh lapangan usaha yang mencakup kategori pertanian, Kehutanan, dan Perikanan; Pertambangan dan Penggalian; Industri Pengolahan; Pengadaan Listrik dan Gas; Pengadaan Air, Pengelolaan Sampah, Limbah dan Daur Ulang; Konstruksi; Perdagangan Besar dan Eceran, Reparasi Mobil dan Sepeda Motor; Transportasi dan Pergudangan; Penyediaan Akomodasi dan Makan Minum; Informasi dan Komunikasi; Jasa Keuangan dan

## TECHNICAL NOTES

1. **Gross Domestic Regional Product (GDRP)** at the regional describes the ability of a region to develop output (value added) at a certain time. To measuring GRDP can be done by applying in two approaches, namely the production approach and expenditure approach. Both of them present composition of the value added by economic activity (by industry) and the components of expenditure. GRDP by industry is the sum of all components of gross value added that to be develop by the various activities. In terms, in the expenditure approach describes how to use the value added.
2. **GDRP by industry** is detailed according to the total value added of the whole economics acvity covering Agriculture, Forestry, and Fisheries; Mining and Quarrying; Manufacturing Industry; Electricity and Gas; Water Supply, Garbage Management, Waste and Recycling; Construction; Wholesale and Retail Trade, Cars and Motorcycle Repair; Transportation and Warehousing; Accomodation and Food and Beverage; Information and Communication; Financial Service and Insurance; Real Estate; Business



## SYSTEM OF NATIONAL ACCOUNT

Asuransi; Real Estat; Jas Perusahaan; Administrasi Pemerintahan, Pertahanan dan Jaminan Sosial Wajib; Jasa Pendidikan; Jasa Kesehatan dan Kegiatan Sosial; dan Jasa lainnya.

*Services; Health Services and Social Activity; and Other Services.*

3. **PDRB** maupun agregat turunannya disajikan dalam 2 (dua) versi penilaian, yaitu atas dasar harga berlaku dan atas dasar harga konstan.
  4. **Laju pertumbuhan PDRB** diperoleh dari perhitungan PDRB atas dasar harga konstan.
3. **GDRP** and the aggregate derivatives can be presented in two concepts I,e., the current price and constan price.
  4. **Growth rate of GDRP** is calculated using the constant price of GRDP.

## 11 PRODUK DOMESTIK REGIONAL BRUTO GROSS REGIONAL DOMESTIC PRODUCT

**Tabel** 11.1 Produk Domestik Regional Bruto Atas Dasar Harga Berlaku Menurut Lapangan Usaha (juta rupiah), 2014-2018  
**Table** 11.1 *Gross Domestic Regional Bruto at Current Market Prices by Industry (million rupiahs), 2014- 2018*

Lapangan Usaha/ <i>Industry</i>	2014	2015	2016	2017	2018
(1)	(2)	(3)	(4)	(5)	(6)
<b>A Pertanian, Kehutanan Dan Perikanan</b>	3 284 129.30	3 622 347.95	3 810 348.98	3 880 677.98	4 085 464.24
<b>B Pertambangan dan Pengalihan</b>	809 207.55	955 364.63	1 030 613.84	1 112 144.57	1 193 376.22
<b>C Industri Pengolahan</b>	9 116 653.82	10 178 503.39	11 381 482.63	12 460 757.51	13 644 369.50
<b>D Pengadaan Listrik dan Gas</b>	36 912.08	39 661.13	44 053.13	50 784.96	55 741.58
<b>E Pengadaan Air, Pengelolaan Sampah, Limbah dan Daur Ulang</b>	12 097.70	12 698.33	13 246.78	14 143.63	14 964.95
<b>F Konstruksi</b>	1 604 879.56	1 780 130.61	1 914 709.83	2 094 601.40	2 33 361.55
<b>G Perdagangan Besar dan Eceran, Reparasi Mobil dan Sepeda Motor</b>	4 609 167.50	4 947 444.05	5 292 431.30	5 631 766.56	6 000 014.15
<b>H Transportasi dan Pergudangan</b>	557 513.39	614 745.60	645 183.06	690 596.13	729 681.82
<b>I Penyediaan Akomodasi dan Makan Minum</b>	878 161.00	974 845.99	1 091 254.92	1 180 067.24	1 284 456.54
<b>J Informasi dan Komunikasi</b>	836 098.10	880 528.28	948 913.65	1 119 938.75	1 252 092.63
<b>K Jasa Keuangan dan Asuransi</b>	888 874.29	985 803.41	1 081 527.12	1 184 328.20	1 273 969.93
<b>L Real Estate</b>	343 172.57	381 078.74	409 338.03	444 310.49	477 618.78
<b>M,N Jasa Perusahaan</b>	79 657.41	90 459.78	102 585.38	115 088.85	126 797.73
<b>O Administrasi Pemerintahan, Pertahanan dan Jaminan Sosial Wajib</b>	668 437.00	730 951.96	792 119.46	844 376.28	882 410.22
<b>P Jasa Pendidikan</b>	1 805 978.48	1 984 205.50	2 160 832.68	2 379 643.26	2 606 214.15
<b>Q Jasa Kesehatan dan Kegiatan Sosial</b>	303 146.41	339 329.96	372 019.69	409 870.96	452 676.88
<b>R,S,T,U Jasa Lainnya / Services</b>	436 804.15	470 679.24	528 580.71	584 142.53	642 768.49
<b>PDRB</b>	26 270 890.31	28 988 778.55	31 619 241.19	34 197 239.30	37 055 979.36

Catatan/*Note* :

Sumber/*Source* :BPS Kabupaten Klaten/*BPS-Statistics of Klaten Regency*

Tabel 11.2 Produk Domestik Regional Bruto Atas Dasar Harga Konstan 2010 Menurut Lapangan Usaha (juta rupiah), 2014-2018  
 Table 11.2 Gross Domestic Regional Bruto at 2010 Constant Market Prices by Industry (million rupiahs), 2014- 2018

Lapangan Usaha/Industry	2014	2015	2016	2017	2018
(1)	(2)	(3)	(4)	(5)	(6)
<b>A Pertanian, Kehutanan Dan Perikanan</b>	2 606 035.81	2 732 275.47	2 814 072.15	2 845 097.06	2 908 070.61
<b>B Pertambangan dan Penggalian</b>	597 551.15	617 439.64	635 553.28	664 166.20	685 313.55
<b>C Industri Pengolahan</b>	7 093 268.56	7 540 801.78	8 004 239.75	8 495 714.04	9 024 757.21
<b>D Pengadaan Listrik dan Gas</b>	38 526.20	39 160.62	41 588.12	44 249.82	47 094.12
<b>E Pengadaan Air, Pengelolaan Sampah, Limbah dan Daur Ulang</b>	11 527.87	11 793.17	12 047.34	12 826.81	13 532.60
<b>F Konstruksi</b>	1 294 690.29	1 356 317.55	1 435 985.49	1 531 575.76	1 635 233.26
<b>G Perdagangan Besar dan Eceran, Reparasi Mobil dan Sepeda Motor</b>	4 094 285.55	4 209 074.39	4 362 061.18	4 531 078.43	4 719 954.10
<b>H Transportasi dan Pergudangan</b>	515 457.41	544 592.24	566 772.32	597 101.45	625 692.51
<b>I Penyediaan Akomodasi dan Makan Minum</b>	792 087.89	832 820.90	883 680.17	944 707.06	1 018 074.62
<b>J Informasi dan Komunikasi</b>	794 978.71	844 708.79	908 551.37	1 026 807.26	1 147 054.83
<b>K Jasa Keuangan dan Asuransi</b>	718 614.58	767 642.41	821 907.83	863 387.65	897 265.24
<b>L Real Estate</b>	316 062.61	339 893.73	361 069.45	392 324.67	401 354.47
<b>M,N Jasa Perusahaan</b>	65 626.24	70 961.66	77 484.45	83 734.52	90 076.27
<b>O Administrasi Pemerintahan, Pertahanan dan Jaminan Sosial Wajib</b>	546 822.57	574 874.57	591 863.52	610 862.34	631 265.14
<b>P Jasa Pendidikan</b>	1 333 544.38	1 438 627.68	1 520 064.74	1 607 474.21	1 720 401.03
<b>Q Jasa Kesehatan dan Kegiatan Sosial</b>	224 011.39	241 260.27	260 226.42	282 328.51	307 894.68
<b>R,S,T,U Jasa Lainnya / Services</b>	381 431.17	396 731.26	428 573.40	466 467.08	508 328.89
<b>PDRB</b>	<b>21 424 522.36</b>	<b>22 558 976.15</b>	<b>23 725 740.98</b>	<b>24 989 902.87</b>	<b>26 381 363.13</b>

Catatan/Note :

Sumber/Source : BPS Kabupaten Klaten/BPS-Statistics of Klaten Regency

Tabel 11.3 Distribusi Persentase Produk Domestik Regional Bruto Atas Dasar Harga Berlaku Menurut Lapangan Usaha, 2014-2018  
 Table 11.3 *Percentage Distribution of Gross Domestic Regional Bruto at Current Market Prices by Industry, 2014- 2018*

Lapangan Usaha/ <i>Industry</i>	2014	2015	2016	2017	2018
(1)	(2)	(3)	(4)	(5)	(6)
A Pertanian, Kehutanan Dan Perikanan	12.50	12.50	12.25	11.35	11.03
B Pertambangan dan Penggalian	3.08	3.30	3.26	3.25	3.22
C Industri Pengolahan	34.70	35.11	36.00	36.44	36.82
D Pengadaan Listrik dan Gas	0.14	0.14	0.14	0.15	0.15
E Pengadaan Air, Pengelolaan Sampah, Limbah dan Daur Ulang	0.05	0.04	0.04	0.04	0.14
F Konstruksi	6.11	6.14	6.06	6.13	6.30
G Perdagangan Besar dan Eceran, Reparasi Mobil dan Sepeda Motor	17.54	17.07	16.74	16.47	16.19
H Transportasi dan Pergudangan	2.12	2.12	2.04	2.02	1.97
I Penyediaan Akomodasi dan Makan Minum	3.34	3.36	3.45	3.45	3.47
J Informasi dan Komunikasi	3.18	3.04	3.00	3.27	3.38
K Jasa Keuangan dan Asuransi	3.38	3.40	3.42	4.36	3.44
L Real Estate	1.31	1.31	1.29	1.30	1.29
M,N Jasa Perusahaan	0.30	0.31	0.32	0.34	0.34
O Administrasi Pemerintahan, Pertahanan dan Jaminan Sosial Wajib	2.54	2.52	2.51	2.47	2.38
P Jasa Pendidikan	6.87	6.84	6.83	6.96	7.03
Q Jasa Kesehatan dan Kegiatan Sosial	1.15	1.17	1.18	1.20	1.22
R,S,T,U Jasa Lainnya / <i>Services</i>	1.66	1.62	1.67	1.71	1.73
<b>PDRB</b>	<b>100.00</b>	<b>100.00</b>	<b>100.00</b>	<b>100.00</b>	<b>100.00</b>

Catatan/*Note*

:

Sumber/*Source*

: BPS Kabupaten Klaten/*BPS-Statistics of Klaten Regency*

Tabel 11.4 Laju Pertumbuhan Produk Domestik Regional Bruto Atas Dasar Harga Konstan 2010 Menurut Lapangan Usaha (persen), 2014-2018  
 Table 11.4 Growth Rate of Gross Domestic Regional Bruto at 2010 Constant Market Prices by Industry (percent), 2014- 2018

Lapangan Usaha/Industry	2014	2015	2016	2017	2018
(1)	(2)	(3)	(4)	(5)	(6)
A Pertanian, Kehutanan Dan Perikanan	0.87	4.84	2.99	1.10	2.21
B Pertambangan dan Penggalian	7.19	3.33	2.93	4.50	3.18
C Industri Pengolahan	9.02	6.31	6.15	6.14	6.23
D Pengadaan Listrik dan Gas	3.28	1.65	6.20	6.40	6.43
E Pengadaan Air, Pengelolaan Sampah, Limbah dan Daur Ulang	4.21	2.30	2.16	6.47	5.50
F Konstruksi	3.17	4.76	5.87	6.66	6.77
G Perdagangan Besar dan Eceran, Reparasi Mobil dan Sepeda Motor	2.35	2.80	3.63	3.87	4.17
H Transportasi dan Pergudangan	9.82	5.65	4.07	5.35	4.79
I Penyediaan Akomodasi dan Makan Minum	4.89	5.14	6.11	6.91	7.77
J Informasi dan Komunikasi	6.12	6.26	7.56	13.03	11.71
K Jasa Keuangan dan Asuransi	6.37	6.82	7.07	5.05	3.92
L Real Estate	8.79	7.54	6.23	5.89	4.98
M,N Jasa Perusahaan	8.41	8.13	9.19	8.07	7.57
O Administrasi Pemerintahan, Pertahanan dan Jaminan Sosial Wajib	0.61	5.13	2.96	3.21	3.34
P Jasa Pendidikan	11.69	7.88	5.66	5.75	7.03
Q Jasa Kesehatan dan Kegiatan Sosial	11.52	7.70	7.86	8.49	9.06
R,S,T,U Jasa Lainnya / Services	8.57	4.01	8.03	8.84	8.97
<b>PDRB</b>	<b>5.84</b>	<b>5.30</b>	<b>5.17</b>	<b>5.33</b>	<b>5.57</b>

Catatan/Note :

Sumber/Source : BPS Kabupaten Klaten/BPS-Statistics of Klaten Regency

Tabel  
Table 11.5

Produk Domestik Regional Bruto Atas Dasar Harga Berlaku Menurut Pengeluaran (Juta Rupiah), 2014-2018  
Gross Domestic Regional Bruto at Current Market Prices by Type of Expenditure (Million Rupiahs), 2014- 2018

Jenis Pengeluaran/Type of Expenditure	2014	2015	2016	2017	2018
(1)	(2)	(3)	(4)	(5)	(6)
Pengeluaran Konsumsi Rumah Tangga <i>Household Consumption Expenditure</i>	20 616 077.75	22 484 724.70	23 853 927.63	26 016 334.03	28 022 281.17
A Makanan dan Minuman, Selain Restoran/ <i>Food and Beverage other than restaurant</i>	7 985 740.01	8 579 879.06	9 172 712.66	9 890 710.33	10 641 415.24
B Pakaian, Alas Kaki, dan Jasa Perawatannya/ <i>Clothing, Footwear, and Related Maintenance Service</i>	762 981.11	821 959.55	854 354.26	899 832.38	960 182.72
C Perumahan dan Perlengkapan Rumah Tangga/ <i>Housing and Household</i>	2 092 898.98	2 247 055.68	2 370 947.48	2 629 942.22	2 806 361.37
D Kesehatan dan Pendidikan/ <i>Health and Education</i>	1 779 235.04	1 969 257.34	2 079 141.90	2 294 129.59	2 528 542.55
E Transportasi dan Komunikasi/ <i>Transportation and Communication</i>	5 566 495.70	6 166 951.66	6 401 667.16	7 037 792.85	7 479 745.75
F Restoran dan Hotel/ <i>Restaurant and Hotels</i>	1 907 360.44	2 123 845.85	2 369 568.49	2 594 586.87	2 865 663.12
G Lainnya/ <i>Others</i>	521 366.49	575 775.57	605 535.68	669 159.79	740 370.42
Pengeluaran Konsumsi LNPR/ <i>NPISH Consumption Expenditure</i>	421 296.22	466 475.25	501 926.20	541 685.64	585 576.48
Pengeluaran Konsumsi Pemerintah/ <i>Government Consumption Expenditure</i>	2 204 866.49	2 324 462.35	2 407 461.14	2 564 909.10	2 738 278.08
Pembentukan Modal Tetap Bruto/ <i>Gross Fixed Capital Formation</i>	5 774 846.13	6 373 279.37	6 666 782.44	7 383 737.63	8 107 981.65
A Bangunan/ <i>Building</i>	4 088 656.93	4 580 897.70	4 776 648.22	5 312 574.41	5 797 081.20
B Non-Bangunan/ <i>Non-Building</i>	1 686 189.19	1 792 381.67	1 890 134.22	2 071 163.22	2 310 900.45
Perubahan Inventori/ <i>Changes in Inventories</i>	755 540.74	246 377.01	150 076.04	176 599.30	208 703.29
Net Ekspor	-3 501 737 .02	-2 906 540.13	-1 960 932.26	-2 486 026.40	-2 606 841.31
PDRB	26 270 890.31	28 988 778.55	31 619 241.19	34 197 239.30	37 055 979.36

Catatan/Note :

Sumber/Source : BPS Kabupaten Klaten/BPS-Statistics of Klaten Regency

SYSTEM OF NATIONAL ACCOUNT

Tabel 11.6 Produk Domestik Regional Bruto Atas Dasar Harga Konstan 2010 Menurut Pengeluaran (miliar rupiah), 2014-2018  
 Table 11.6 Gross Domestic Regional Bruto at 2010 Constant Market Prices by Type of Expenditure (billion rupiahs), 2014- 2018

Jenis Pengeluaran/ <i>Type of Expenditure</i>	2014	2015	2016	2017	2018
(1)	(2)	(3)	(4)	(5)	(6)
<b>Pengeluaran Konsumsi Rumah Tangga</b> <i>Household Consumption Expenditure</i>	16 574 737.94	17 278 911.46	17 915 524.45	18 965 451.34	19 868 820.74
<b>A Makanan dan Minuman, Selain Restoran</b> <i>Food and Beverage other than restaurant</i>	5 887 842.36	5 993 234.74	6 169 560.03	6 515 017.88	6 736 528.49
<b>B Pakaian, Alas Kaki, dan Jasa Perawatannya</b> <i>Clothing, Footwear, and Related Maintenance Service</i>	716 911.18	749 315.56	765 799.87	789 622.90	830 683.29
<b>C Perumahan dan Perlengkapan Rumah Tangga</b> <i>Housing and Household</i>	1 687 333.47	1 757 189.08	1 813 065.50	1 937 492.50	2 027 876.65
<b>D Kesehatan dan Pendidikan</b> <i>Health and Education</i>	1 520 689.26	1 589 728.55	1 639 328.08	1 739 864.43	1 841 994.47
<b>E Transportasi dan Komunikasi</b> <i>Transportation and Communication</i>	4 832 949.20	5 133 075.35	5 355 850.82	5 669 237.74	5 950 695.93
<b>F Restoran dan Hotel</b> <i>Restaurant and Hotels</i>	1 508 894.83	1 612 555.91	1 717 855.81	1 823 047.11	1 965 609.39
<b>G Lainnya</b> <i>Others</i>	420 117.64	443 812.28	454 064.34	491 168.78	515 432.52
<b>Pengeluaran Konsumsi LNPRT</b> <i>NPISH Consumption Expenditure</i>	328 799.46	340 941.56	352 918.65	368 552.95	387 974.69
<b>Pengeluaran Konsumsi Pemerintah</b> <i>Government Consumption Expenditure</i>	1 634 501.43	1 616 903.54	1 615 994.79	1 663 343.44	1 742 869.98
<b>Pembentukan Modal Tetap Bruto</b> <i>Gross Fixed Capital Formation</i>	4 785 929.56	5 009 287.28	5 109 763.20	5 487 432.97	5 794 201.11
<b>A Bangunan</b> <i>Building</i>	3 344 887.94	3 544 912.24	3 627 508.70	3 903 199.36	4 114 596.64
<b>B Non-Bangunan</b> <i>Non-Building</i>	1 441 041.61	1 464 375.04	1 482 254.50	1 584 233.61	1 679 604.47
<b>Perubahan Inventori</b> <i>Changes in Inventories</i>	447 373.73	70 345.84	74 397.92	66 972.83	70 321.48
<b>Net Ekspor</b>	-2 346 819.76	-1 757 413.53	-1 342 858.03	-1 561 850.66	-1 482 824.87
<b>PDRB</b>	21 424 522.36	22 558 976.15	23 725 740.98	24 989 902.87	26 381 363.13

Catatan/Note :

Sumber/Source : BPS Kabupaten Klaten/BPS-Statistics of Klaten Regency

Tabel 11.7 Laju Pertumbuhan PDRB Atas Dasar Harga Konstan (ADHK) 2010 Menurut Pengeluaran (persen), 2014-2018  
 Table 11.7 Growth Rate of Gross Domestic Regional Bruto at 2010 Constant Market Price by Type of Expenditure (percent), 2014- 2018

Jenis Pengeluaran/Type of Expenditure	2014	2015	2016	2017	2018
(1)	(2)	(3)	(4)	(5)	(6)
<b>Pengeluaran Konsumsi Rumah Tangga</b> <i>Household Consumption Expenditure</i>	4.01	4.25	3.68	5.86	4.76
<b>A Makanan dan Minuman, Selain Restoran</b> <i>Food and Beverage other than restaurant</i>	1.10	1.79	2.94	5.60	3.40
<b>B Pakaian, Alas Kaki, dan Jasa Perawatannya</b> <i>Clothing, Footwear, and Related Maintenance Service</i>	4.40	4.52	2.20	3.11	5.20
<b>C Perumahan dan Perlengkapan Rumah Tangga</b> <i>Housing and Household</i>	5.85	4.14	3.18	6.86	4.67
<b>D Kesehatan dan Pendidikan</b> <i>Health and Education</i>	3.71	4.54	3.12	6.13	5.87
<b>E Transportasi dan Komunikasi</b> <i>Transportation and Communication</i>	6.06	6.21	4.34	5.85	4.96
<b>F Restoran dan Hotel</b> <i>Restaurant and Hotels</i>	7.21	6.87	6.53	6.12	7.82
<b>G Lainnya</b> <i>Others</i>	5.00	5.64	2.31	8.17	4.94
<b>Pengeluaran Konsumsi LNPRT</b> <i>NPISH Consumption Expenditure</i>	8.14	3.69	3.51	4.43	5.27
<b>Pengeluaran Konsumsi Pemerintah</b> <i>Government Consumption Expenditure</i>	1.12	-1.08	-0.06	2.93	4.78
<b>Pembentukan Modal Tetap Bruto</b> <i>Gross Fixed Capital Formation</i>	4.56	4.67	2.01	7.39	5.59
<b>A Bangunan</b> <i>Building</i>	6.11	5.98	2.33	7.60	5.42
<b>B Non-Bangunan</b> <i>Non-Building</i>	1.11	1.62	1.22	6.88	6.02
<b>PDRB</b>	<b>5.84</b>	<b>5.30</b>	<b>5.17</b>	<b>5.33</b>	<b>5.57</b>

Catatan/Note :

Sumber/Source : BPS Kabupaten Klaten/BPS-Statistics of Klaten Regency



SYSTEM OF NATIONAL ACCOUNT

Tabel 11.8 Distribusi Persentase PDRB Atas Dasar Harga Berlaku (ADHB) Menurut Pengeluaran (persen), 2014-2018  
 Table Percentage Distribution of Gross Domestic Regional Bruto at Current Market Price by Type of Expenditure (percent), 2014- 2018

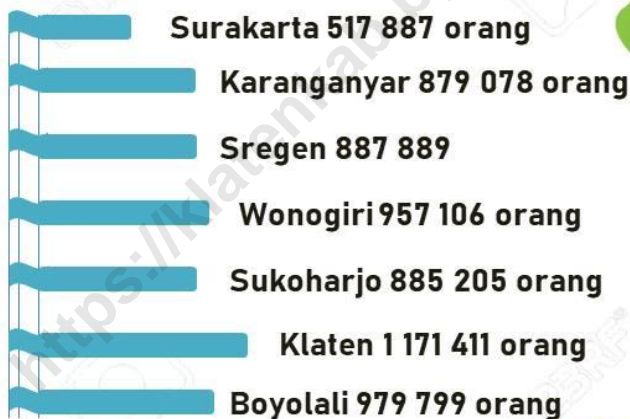
Jenis Pengeluaran/ <i>Type of Expenditure</i>	2014	2015	2016	2017	2018
(1)	(2)	(3)	(4)	(5)	(6)
<b>Pengeluaran Konsumsi Rumah Tangga</b> <i>Household Consumption Expenditure</i>	78.47	77.56	75.44	76.08	75.62
<b>A Makanan dan Minuman, Selain Restoran</b> <i>Food and Beverage other than restaurant</i>	30.40	29.60	29.01	28.92	28.72
<b>B Pakaian, Alas Kaki, dan Jasa Perawatannya</b> <i>Clothing, Footwear, and Related Maintenance Service</i>	2.90	2.84	2.70	2.63	2.59
<b>C Perumahan dan Perlengkapan Rumah Tangga</b> <i>Housing and Household</i>	7.97	7.75	7.50	7.69	7.57
<b>D Kesehatan dan Pendidikan</b> <i>Health and Education</i>	6.77	6.79	6.58	6.71	6.82
<b>E Transportasi dan Komunikasi</b> <i>Transportation and Communication</i>	21.19	21.27	20.25	20.58	20.18
<b>F Restoran dan Hotel</b> <i>Restaurant and Hotels</i>	7.26	7.33	7.49	7.59	7.73
<b>G Lainnya</b> <i>Others</i>	1.98	1.99	1.92	1.96	2.00
<b>Pengeluaran Konsumsi LNPRT/NPISH</b> <i>Consumption Expenditure</i>	1.60	1.61	1.59	1.58	1.58
<b>Pengeluaran Konsumsi Pemerintah</b> <i>Government Consumption Expenditure</i>	8.39	8.02	7.61	7.50	7.39
<b>Pembentukan Modal Tetap Bruto</b> <i>Gross Fixed Capital Formation</i>	21.98	21.99	21.08	21.59	21.88
<b>A Bangunan</b> <i>Building</i>	15.56	15.80	15.11	15.54	15.64
<b>B Non-Bangunan</b> <i>Non-Building</i>	6.42	6.18	5.98	6.06	6.24
<b>Perubahan Inventori</b> <i>Inventory Change</i>	2.88	0.85	0.47	0.52	0.56
<b>Ekspor</b> <i>Export</i>	36.67	35.85	36.41	36.42	37.98
<b>Import</b> <i>Import</i>	50.00	45.87	42.61	43.69	45.01
<b>Net Ekspor</b>	-13.33	-10.03	-6.20	-7.27	-7.03
<b>PDRB</b>	<b>100.00</b>	<b>100.00</b>	<b>100.00</b>	<b>100.00</b>	<b>100.00</b>

Catatan/Note :

Sumber/Source : BPS Kabupaten Klaten/BPS-Statistics of Klaten Regency

**2018**

## Jumlah Penduduk Karesidenan Surakarta



**PERBANDINGAN ANTAR  
WILAYAH  
REGIONAL COMPARISON**

**12**



**Tabel** 12.1 Jumlah Penduduk Menurut Kabupaten/Kota di Karesidenan Surakarta, 2016-2018  
**Table** 12.1 *Population by Regency/Municipality in Surakarta Residency, 2016-2018*

<b>Kabupaten/Kota</b>	<b>2016</b>	<b>2017</b>	<b>2018</b>
<b>Regency/Municipality</b>			
<b>(1)</b>	<b>(2)</b>	<b>(3)</b>	<b>(4)</b>
<b>01 Surakarta</b>	514 171	516 102	517 887
<b>02 Karanganyar</b>	864 021	871 596	879 078
<b>03 Sragen</b>	882 090	885 122	887 889
<b>04 Wonogiri</b>	951 975	954 706	957 106
<b>05 Sukoharjo</b>	871 397	878 374	885 205
<b>06 Klaten</b>	1 163 218	1 167 401	1 171 411
<b>07 Boyolali</b>	969 325	974 579	979 799

REGIONAL COMPARISON

Tabel 12.2 Produk Domestik Regional Bruto Atas Dasar Harga Berlaku Menurut Kabupaten/Kota di Karesidenan Surakarta (juta rupiah), 2015-2018  
 Table 12.2 Gross Regional Domestic Product at Current Market Prices by Regency/Municipality in Surakarta Residency (million rupiahs), 2015-2018

Kabupaten/ Kota Regency/ Municipality	2015	2016	2017*	2018**
(1)	(2)	(3)	(4)	(5)
01 Surakarta	34 970 374.09	37 771 066.12	41 043 339.48	44 427 890.52
02 Karanganyar	26 904 049.89	29 172 749.37	31 538 339.97	34 287 872.56
03 Sragen	27 315 123.08	29 826 142.98	32 409 757.15	35 097 579.81
04 Wonogiri	21 585 475.62	23 329 378.86	25 128 774.50	27 229 271.26
05 Sukoharjo	26 700 716.80	29 130 306.98	31 621 414.17	34 204 232.73
06 Klaten	28 988 778.55	31 619 241.19	34 197 239.30	37 055 979.36
07 Boyolali	23 567 823.14	25 756 715.67	27 894 681.55	30 221 796.39

**Tabel** 12.3 **Produk Domestik Regional Bruto Atas Dasar Harga Konstan 2010 Menurut Kabupaten/Kota di Karesidenan Surakarta (juta rupiah), 2015–2018**  
**Table** 12.3 **Gross Regional Domestic Product at 2010 Constant Market Prices by Regency/Municipality in Surakarta Residency (million rupiahs), 2015–2018**

<b>Kabupaten/Kota</b> <b>Regency/ Municipality</b>	<b>2015</b>	<b>2016</b>	<b>2017*</b>	<b>2018**</b>
<b>(1)</b>	<b>(2)</b>	<b>(3)</b>	<b>(4)</b>	<b>(5)</b>
<b>01 Surakarta</b>	28 453 493.87	29 975 873.01	31 685 480.46	33 506 170.40
<b>02 Karanganyar</b>	21 286 287.14	22 436 293.80	23 731 952.05	25 150 277.73
<b>03 Sragen</b>	21 390 871.20	22 625 821.66	23 976 752.18	25 355 124.94
<b>04 Wonogiri</b>	16 977 198.56	17 869 145.42	18 820 497.77	19 839 038.83
<b>05 Sukoharjo</b>	21 612 078.19	22 847 982.81	24 163 939.48	25 570 865.09
<b>06 Klaten</b>	22 558 976.15	23 725 740.98	24 989 902.87	26 381 363.13
<b>07 Boyolali</b>	18 170 383.95	19 139 359.22	20 249 399.44	21 407 484.05

REGIONAL COMPARISON

**Tabel** 12.4 Laju Pertumbuhan Produk Domestik Regional Bruto Atas Dasar Harga Konstan 2010 Menurut Kabupaten/Kota di Karesidenan Surakarta (persen), 2015–2018  
**Table** 12.4 *Growth Rate of Gross Regional Domestic Product at 2010 Constant Market Prices by Regency/Municipality in Surakarta Residency (percent), 2015–2018*

Kabupaten/Kota Regency/Municipality	2015	2016	2017*	2018**
(1)	(2)	(3)	(4)	(5)
01 Surakarta	5.44	5.35	5.70	5.75
02 Karanganyar	5.05	5.40	5.77	5.98
03 Sragen	6.05	5.77	5.97	5.75
04 Wonogiri	5.40	5.25	5.32	5.41
05 Sukoharjo	5.69	5.72	5.76	5.82
06 Klaten	5.30	5.17	5.33	5.57
07 Boyolali	5.96	5.33	5.80	5.72

**Tabel** 12.5 Jumlah Penduduk Miskin Menurut Kabupaten/Kota di Karesidenan Surakarta (ribu), 2016-2018  
**Table** 12.5 *Number of Poor People by Regency/Municipality in Surakarta Residency (thousand), 2016-2018*

<b>Kabupaten/Kota</b> <b>Regency/Municipality</b>	<b>2016</b>	<b>2017</b>	<b>2018</b>
<b>(1)</b>	<b>(2)</b>	<b>(3)</b>	<b>(4)</b>
<b>01 Surakarta</b>	55.9	54.9	47.0
<b>02 Karanganyar</b>	107.7	106.8	87.8
<b>03 Sragen</b>	126.8	124.0	116.4
<b>04 Wonogiri</b>	124.8	123.0	102.8
<b>05 Sukoharjo</b>	78.9	76.7	65.4
<b>06 Klaten</b>	168.0	165.0	151.7
<b>07 Boyolali</b>	117.0	116.4	98.2



REGIONAL COMPARISON

Tabel 12.6  
 Table 12.6  
 Percentage of Poor People by Regency/Municipality Surakarta Residency, 2016-2018

Kabupaten/Kota Regency/Municipality	2016	2017	2018
(1)	(2)	(3)	(4)
01 Surakarta	10.88	10.65	9.08
02 Karanganyar	12.49	12.28	10.01
03 Sragen	14.38	14.02	13.12
04 Wonogiri	13.12	12.90	10.75
05 Sukoharjo	9.07	8.75	7.41
06 Klaten	14.46	14.15	12.96
07 Boyolali	12.09	11.96	10.04

**Tabel** 12.7 Indeks Pembangunan Manusia Menurut Kabupaten/Kota di Karesidenan Surakarta (ribu), 2015–2018  
**Table** 12.7 *Human Development Index by Regency/Municipality in Surakarta Residency (thousand), 2015–2018*

<b>Kabupaten/Kota</b> <b>Regency/ Municipality</b>	<b>2015</b>	<b>2016</b>	<b>2017</b>	<b>2018</b>
<b>(1)</b>	<b>(2)</b>	<b>(3)</b>	<b>(4)</b>	<b>(5)</b>
<b>01 Surakarta</b>	80.14	80.76	80.85	81.46
<b>02 Karanganyar</b>	74.26	74.9	75.22	75.54
<b>03 Sragen</b>	71.10	71.43	72.40	72.96
<b>04 Wonogiri</b>	67.76	68.23	68.66	69.37
<b>05 Sukoharjo</b>	74.53	75.06	75.56	76.07
<b>06 Klaten</b>	73.81	73.97	74.25	74.79
<b>07 Boyolali</b>	71.74	72.18	72.64	73.22

**Tabel** 12.8 Perkembangan Inflasi Tahun Kalender di Karesidenan Surakarta Tahun, 2016  
**Table** - 2018  
*Yearly Inflation Calender in Surakarta Residency, 2016–2018*

<b>Kabupaten/Kota</b>	<b>2016</b>	<b>2017</b>	<b>2018</b>
<b>Regency/Municipality</b>			
<b>(1)</b>	<b>(2)</b>	<b>(3)</b>	<b>(4)</b>
<b>01 Surakarta</b>	2.15	3.10	2.45
<b>02 Karanganyar</b>	1.93	3.15	2.48
<b>03 Sragen</b>	2.49	3.18	2.49
<b>04 Wonogiri</b>	2.94	2.32	2.78
<b>05 Sukoharjo</b>	2.34	3.40	2.32
<b>06 Klaten</b>	2.31	3.12	4.83
<b>07 Boyolali</b>	2.65	3.08	2.20

Tabel  
Table 12.9

Jumlah Penduduk Berumur 15 Tahun Keatas Menurut Kabupaten/Kota dan Jenis Kegiatan Selama Seminggu yang Lalu di KaresidenanSurakarta, 2018  
*Population Aged 15 Years and Over by Regency/Municipality and Type of Activity During The Previous Week in Surakarta Residency, 2018*

Kabupaten/Kota Regency/ Municipality	Angkatan Kerja/ <i>Economically Active</i>			Bukan Angkatan Kerja <i>Economically Inactive</i>	Jumlah <i>Total</i>
	Bekerja <i>Working</i>	Penganggur an Terbuka <i>Unemploy ment</i>	Jumlah <i>Total</i>		
(1)	(2)	(3)	(4)	(5)	(6)
01 Surakarta	259 465	11 910	271 375	142 179	413 554
02 Karanganyar	466 799	11 188	477 987	202 745	680 732
03 Sragen	441 198	22 327	463 525	228 718	692 243
04 Wonogiri	563 887	13 174	577 061	192 434	769 495
05 Sukoharjo	458 859	13 114	471 973	220 450	692 423
06 Klaten	597 528	19 152	616 680	306 347	923 027
07 Boyolali	533 462	11 765	545 227	210 575	755 802





Sensus  
Penduduk  
2020

# DATA

## MENCERDASKAN BANGSA

*Enlighten The Nation*



**BADAN PUSAT STATISTIK  
KABUPATEN KLATEN**  
*BPS-Statistics of Klaten Regency*

Jl. Merapi No. 6 Klaten Selatan  
Telp/fax (0272) 321689  
Homepage: <http://klatenkab.bps.go.id>  
Email: [bps3310@bps.go.id](mailto:bps3310@bps.go.id)

ISSN 02155893



9 770215 589003