

# KABUPATEN PURWOREJO DALAM ANGKA

*Purworejo Regency  
In Figures*

# 2019



**BADAN PUSAT STATISTIK  
KABUPATEN PURWOREJO**  
BPS - Statistics Of Purworejo Regency

# KABUPATEN PURWOREJO DALAM ANGKA

*Purworejo Regency  
In Figures*

# 2019



# **KABUPATEN PURWOREJO DALAM ANGKA 2019**

## *Purworejo Regency in Figures 2019*

ISSN : 0215-6083

Katalog / *Catalog* : 1102001.3306

Ukuran Buku / *Book Size* : 15 cm x 21 cm

No. Publikasi / *Publication Number* : 33060.1903

Jumlah Halaman / *Number of Pages* : xxxiv + 371 halaman / *pages*

Naskah / *Manuscript* :

Badan Pusat Statistik Kabupaten Purworejo

*Statistics of Purworejo Regency*

Penyunting / *Editor* :

Badan Pusat Statistik Kabupaten Purworejo

*Statistics of Purworejo Regency*

Gambar Kulit / *Figures* :

Badan Pusat Statistik Kabupaten Purworejo

*Statistics of Purworejo Regency*

Diterbitkan oleh / *Published by* :

©Badan Pusat Statistik Kabupaten Purworejo

*Statistics of Purworejo Regency*

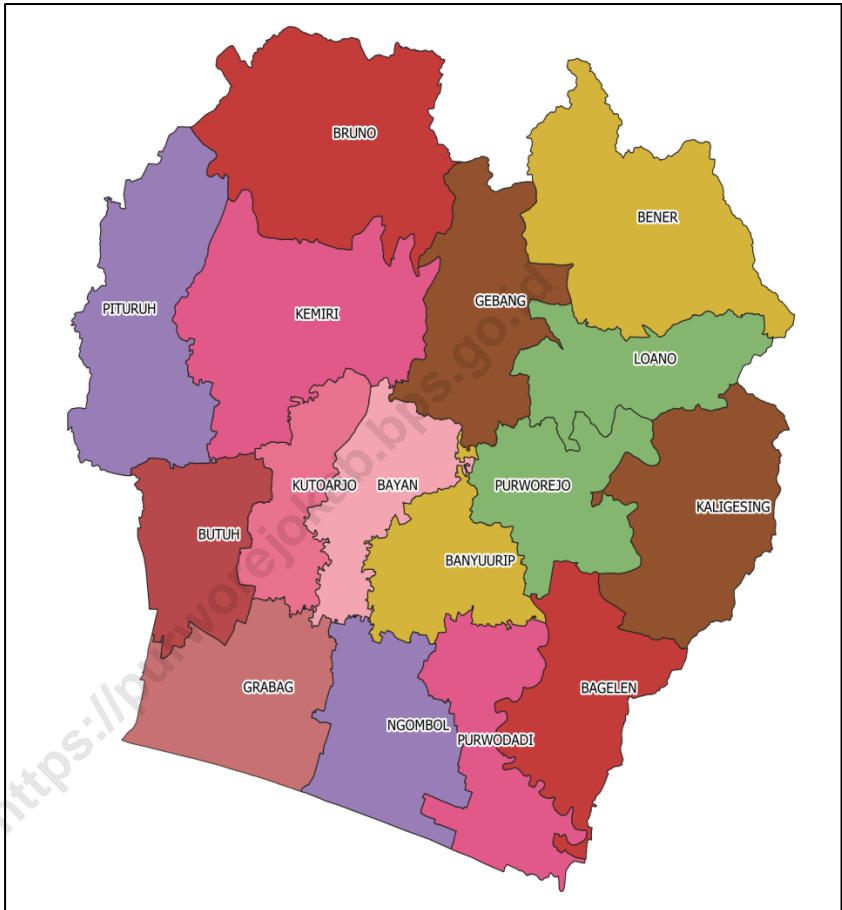
Dicetak oleh / *Printed by*:

CV Berguna

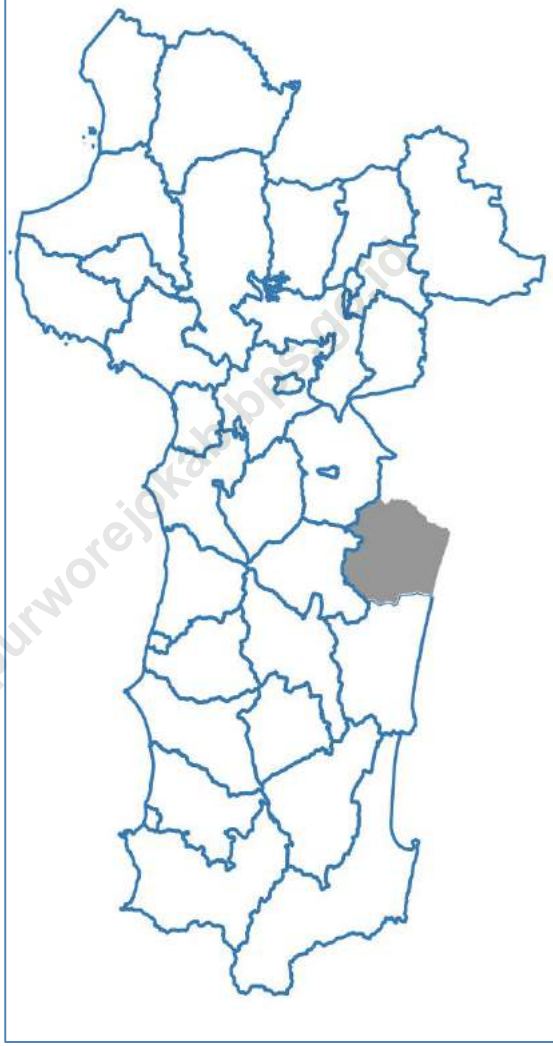
Dilarang mengumumkan, mendistribusikan, mengomunikasikan, dan/atau menggandakan sebagian atau seluruh isi buku ini untuk tujuan komersial tanpa ijin tertulis dari Badan Pusat Statistik

*Prohibited to announce, distribute, communicate, and/or copy part of all this book for commercial purpose without permission from BPS-Statistics Indonesia*

## PETA KABUPATEN PURWOREJO



**KABUPATEN PURWOREJO DI JAWA TENGAH**  
**PURWOREJO REGENCY IN JAWA TENGGAH PROVINCE**




## KATA PENGANTAR

**Kabupaten Purworejo Dalam Angka 2019** merupakan publikasi rutin tahunan BPS Kabupaten Purworejo. Informasi statistik yang dimuat dalam buku ini meliputi geografi, pemerintahan, kependudukan, ketenagakerjaan, pertanian, industri, energi, perdagangan, transportasi, komunikasi, keuangan, harga-harga dan produk domestic regional bruto.

Publikasi ini dapat terwujud berkat kerja sama dan partisipasi dari berbagai pihak, kepada semua pihak yang telah memberikan kontribusi, kami sampaikan penghargaan dan terima kasih. Mudah-mudahan statistik yang disajikan member manfaat bagi banyak pihak untuk berbagai keperluan. Kami mengharapkan tanggapan dan saran dari para pengguna publikasi ini untuk perbaikan edisi yang akan datang.

Purworejo, Agustus 2019  
Kepala Badan Pusat Statistik  
Kabupaten Purworejo

  
R. Bagus Rahmat Susanto, S.Si




## **PREFACE**

***Purworejo Regency in Figures 2019** is an annual publication of Purworejo Regency. This book provides information on the geographics, government, population, employment, agriculture, industry, energy, trade, transportation, communication, finance, prices, and Gross Regional Domestic Product.*

*The release of the publication has been made possible due to the assistance and contribution of various government institutions and private organizations. To all parties who have been involved in the completion of this publication, I would like to express my high appreciation and gratitude. Hopefully this publication will be a usefull resource for any purposes. Comments and suggestions to improve the publication are always welcome.*

*Purworejo, August 2019  
Chief of Statistician of  
Purworejo Regency*

**R. Bagus Rahmat Susanto, S.Si**



## DAFTAR ISI / CONTENTS

	<b>Halaman</b> <i>Page</i>
Kata Pengantar/ <i>Preface</i> .....	v
Daftar Isi/ <i>Contents</i> .....	vii
Daftar Tabel/ <i>List of Tables</i> .....	ix
1. Geografi dan Iklim/ <i>Geography and Climate</i> .....	1
2. Pemerintahan/ <i>Government</i> .....	29
3. Penduduk dan Ketenagakerjaan/ <i>Population and Employment</i> .....	59
4. Sosial/ <i>Social</i> .....	93
5. Pertanian/ <i>Agriculture</i> .....	199
6. Industri dan Energi/ <i>Industry and Energy</i> .....	253
7. Perdagangan/ <i>Trade</i> .....	289
8. Hotel dan Pariwisata/ <i>Hotel and Tourism</i> .....	299
9. Transportasi dan Komunikasi/ <i>Transportation and Communication</i> .....	309
10. Keuangan Daerah dan Harga/ <i>Local Finance and Price</i> .....	323
11. Pengeluaran Penduduk dan Konsumsi Makanan/ <i>Population Expenditure and Consumption</i> .....	335
12. Pendapatan Regional/ <i>Regional Income</i> .....	343
13. Perbandingan Antar Kabupaten/ <i>Regency Comparison</i> .....	359





## DAFTAR TABEL/LIST OF TABLES

Halaman  
Page

### 1. GEOGRAFI DAN IKLIM/GEOGRAPHY AND CLIMATE

#### 1.1 KEADAAN GEOGRAFI/GEOGRAPHY CONDITION

1.1.1	Jumlah Desa , Luas Wilayah, dan Ketinggian Ibukota Kecamatan Dari Permukaan Laut di Kabupaten Purworejo, 2018 <i>Number of Village , Land Area, and Altitude in Purworejo 2018 .....</i>	6
1.1.2	Luas Wilayah Kabupaten Purworejo Menurut Penggunaan (ha), 2018 <i>Land Area by Land Utilization in Purworejo (ha), 2018 .....</i>	7
1.1.3	Luas Penggunaan Lahan menurut Kecamatan di Kabupaten Purworejo (ha), 2018 <i>Land Area by Subdistrict in Purworejo, 2018 .....</i>	8
1.1.4	Luas Penggunaan Lahan Sawah menurut Kecamatan dan Jenis Pengairan di Kabupaten Purworejo, 2018 <i>Land Area by Subdistrict and Kind of Irrigation in Purworejo, 2018 .....</i>	9
1.1.5	Luas Lahan Sawah Yang Ditanami Padi Menurut Kecamatan dan Frekuensi Penanaman di Kabupaten Purworejo, 2018 <i>Wet Land Area Which Rice Planted by Subdistrict and Plant Frequency in Purworejo, 2018 .....</i>	10
1.1.6	Luas Penggunaan Lahan Bukan Lahan Sawah Menurut Kecamatan di Kabupaten Purworejo, 2018 <i>Non Wet Land Area by Subdistrict in Purworejo, 2018 .....</i>	11
1.1.7	Luas Penggunaan Lahan Bukan Pertanian Menurut Kecamatan di Kabupaten Purworejo, 2018 <i>Non Wet Land Area by Subdistrict in Purworejo, 2018 .....</i>	13
1.1.8	Perubahan Penggunaan Tanah Pertanian Ke Non Pertanian di Kabupaten Purworejo, 2018 <i>Change of Agriculture Land to Non Agriculture Land in Purworejo 2018 .....</i>	14
1.1.9	Luas Penggunaan Lahan di Kabupaten Purworejo, 2018 <i>Land Area in Purworejo Regency, 2018 .....</i>	16
1.1.10	Penerbitan Sertifikat Hak Atas Tanah Kantor Pertanahan di Kabupaten Purworejo, 2016-2018 <i>Number of Certificate Land Issued by Land's Office in Purworejo, 2016-2018 .....</i>	19

1.1.11	Banyaknya Sertifikat Tanah Menurut Hak Atas Tanah Kantor Pertanahan Kabupaten Purworejo, 2016-2018 <i>Number of Certificate Land Issued by Land's Office in Purworejo, 2016-2018</i> .....	20
1.1.12	Izin Pindahan Hak (IPH) Oleh Kantor Pertanahan Kabupaten Purworejo, 2016-2018 <i>Number of Right Change License by Land's Office in Purworejo, 2016-2018</i> .....	21
1.1.13	Banyaknya Akta PPAT Dirinci Menurut Kecamatan di Kabupaten Purworejo, 2018 <i>Number of AKTA PPAT by District in Purworejo, 2018</i> .....	22
1.1.14	Luas Daerah Pengaliran dan Debit Sungai Bogowonto menurut Stasiun Pengamatan, 2015-2018 <i>River Basin Area and River Water Debit of Bogowonto River, 2015-2018</i> .....	23
1.1.15	Nilai Rataan Hasil Pemantauan Kualitas Air Sungai Bogowonto, 2015-2018 <i>Water Quality of Bogowonto River, 2015-2018</i> .....	24
<b>1.2</b>	<b>KEADAAN IKLIM/CLIMATE CONDITION</b>	
1.2.1	Banyaknya Hari Hujan Menurut Stasiun di Kabupaten Purworejo, 2014-2018 <i>Number of Raindays by Station in Purworejo, 2014-2018</i> .....	25
1.2.2	Banyaknya Hari Hujan Menurut Stasiun di Kabupaten Purworejo, 2018 <i>Numbers of Raindays by Station in Purworejo, 2018</i> .....	26
1.2.3	Banyaknya Curah Hujan Menurut Stasiun di Kabupaten Purworejo, 2014-2018 <i>Number of Rainfalls by Station in Purworejo, 2014-2018</i> .....	27
1.2.4	Banyaknya Curah Hujan Menurut Stasiun di Kabupaten Purworejo, 2018 <i>Numbers of Rainfalls by Station in Purworejo, 2018</i> .....	28
	<b>2. PEMERINTAHAN/GOVERNMENT</b>	
<b>2.1</b>	<b>WILAYAH ADMINISTRASI/ADMINISTRATIVE AREA</b>	
2.1.1	Pembagian Wilayah Administrasi menurut Kecamatan di Kabupaten Purworejo, 2018 <i>Administration Area by Subdistrict in Purworejo, 2018</i> .....	33
2.1.2	Banyaknya Rukun Warga, Rukun Tetangga dan Blok Sensus menurut Kecamatan di Kabupaten Purworejo, 2018 <i>Number of Rukun Warga, Rukun Tetangga and Block Census by Subdistrict In Purworejo, 2018</i> .....	34

2.1.3	Banyaknya Anggota Satuan perlindungan Masyarakat (Satlinmas) menurut Kecamatan di Kabupaten Purworejo, 2018 <i>Number of Civil Defence By Subdistrict and Position in Purworejo, 2018 .....</i>	35
<b>2.2</b>	<b>PEGAWAI NEGERI SIPIL/CIVIL SERVANT</b>	
2.2.1	Banyaknya PNS dan CPNS di Lingkungan Pemerintah Kabupaten Purworejo Menurut Unit Kerja dan Golongan Ruang, 2018 <i>Number of Civil Servants by Work Unit and Group, 2018 .....</i>	36
2.2.2	Banyaknya PNS dan CPNS di Lingkungan Pemerintah Kabupaten Purworejo Menurut Unit Kerja dan Tingkat Pendidikan <i>Number of Civil Servants in Purworejo by Work Unit and Educational Level, 2018 .....</i>	38
2.2.3	Banyaknya PNS dan CPNS di Lingkungan Pemerintah Kabupaten Purworejo Menurut Unit Kerja dan Jenis Kelamin, 2018 <i>Number of Civil Servants in Purworejo by Work Unit and Sex, 2018 .....</i>	42
<b>2.3</b>	<b>DEWAN PERWAKILAN RAKYAT DAERAH/THE REGIONAL HOUSE OF REPRESENTATIVE</b>	
2.3.1	Banyaknya Tempat Pemungutan Suara (TPS) Dan Pemilih PILPRES Menurut Kecamatan di Kabupaten Purworejo Tahun 2014 <i>Number of "TPS" and Electors by Subdistrict in Purworejo, 2014 .....</i>	44
2.3.2	Banyaknya Perolehan Suara Sah PEMILUKADA Bupati dan Wakil Bupati Purworejo Tahun 2015 Menurut Kecamatan di Kabupaten Purworejo <i>Number of Valid Votes from the First Round of Purworejo Head Election by Subdistrict in Purworejo, 2015 .....</i>	45
2.3.3	Banyaknya Perolehan Suara Sah Pemilu 2014 Menurut Kecamatan di Kabupaten Purworejo <i>Number of Valid Votes of Election 2014 by Subdistrict in Purworejo .....</i>	46
2.3.4	Banyaknya Tempat Pemungutan Suara (TPS) dan Pemilih pada Pemilihan Bupati dan Wakil Bupati Tahun 2015 di Kabupaten Purworejo <i>Number of "TPS" and Voters from the Head Election by Subdistrict in Purworejo, 2015 .....</i>	47
2.3.5	Jumlah Surat Suara Yang Terpakai Dalam PEMILUKADA Bupati dan Wakil Bupati tahun 2015 di Kabupaten Purworejo <i>Number of Valid Votes from the Election in Purworejo, 2015 .....</i>	48
2.3.6	Jumlah Perolehan Suara Pasangan PEMILUKADA Bupati dan Wakil Bupati Tahun 2015 di Kabupaten Purworejo <i>Number of Candidate Votes from Purworejo Head Election in Purworejo, 2015 .....</i>	49

2.3.7	Jumlah Pemilih Yang Tidak Menggunakan Hak Pilih dalam PEMILUKADA Bupati dan Wakil Bupati Putaran II Tahun 2015 di Kabupaten Purworejo <i>Number of Unused Chosen Right from the Second Round of Purworejo Head Election in Purworejo, 2015</i> .....	50
2.3.8	Banyaknya Pemilih Dalam PEMILUKADA 2015 Kabupaten Purworejo Menurut Kecamatan dan Jenis Kelamin <i>Numbers of Voters from Purworejo Head Election by District and Sex 2015</i> .....	52
2.3.9	Produk DPRD Kabupaten Purworejo, 2014–2018 <i>Products of Purworejo Parliament 2014–2018</i> .....	53
2.3.10	Banyaknya Anggota DPRD Kabupaten Purworejo Menurut Parpol dan Jenis Kelamin, 2018 <i>Number of Purworejo Parliament Members by Political Parties and Sex, 2018</i> .....	54
2.3.11	Banyaknya Anggota DPRD Kabupaten Purworejo Menurut Parpol dan Pendidikan Terakhir yang ditamatkan, 2018 <i>Number of Purworejo Parliament by Politic Parties And Education Attained, 2018</i> .....	55
2.3.12	Komposisi Keanggotaan DPRD Kabupaten Hasil Pemilu Menurut Asal Fraksi dan Komisi, 2018 <i>Composition of DPRD Membership in Purworejo Result of General Election 2018</i> .....	56
2.3.13	Susunan Panitia Musyawarah dan Panitia Anggaran DPRD Kabupaten Purworejo Menurut Jabatan dan Asal Fraksi, 2018 <i>DPRD Budget Committee of Purworejo by Position and Fraction, 2018</i> .....	57

### **3. PENDUDUK DAN KETENAGAKERJAAN/POPULATION AND EMPLOYMENT**

#### **3.1 PENDUDUK/POPULATION**

3.1.1	Banyaknya Penduduk Menurut Kecamatan dan Jenis Kelamin di Kabupaten Purworejo, 2018 <i>Population by Subdistrict and Sex in Purworejo at the End of, 2018</i> .....	63
3.1.2	Kepadatan Penduduk Kabupaten Purworejo Menurut Kecamatan, 2018 <i>Population Density of Purworejo by Subdistrict, 2018</i> .....	64
3.1.3	Laju Pertumbuhan Penduduk Menurut Kecamatan di Kabupaten Purworejo, 2018 <i>Population Growth by Subdistrict in Purworejo, 2018</i> .....	65
3.1.4	Banyaknya Penduduk Kabupaten Purworejo Menurut Kelompok Umur dan Jenis Kelamin, 2018 <i>Population of Purworejo by Age Group and Sex, 2018</i> .....	66

3.1.5	Persentase Penduduk Usia 10 Tahun Keatas Menurut Tingkat Pendidikan Yang Ditamatkan di Kabupaten Purworejo, 2018 <i>Percentage of Population Aged 10 Years and Over by Education Attainment in Purworejo, 2018</i> .....	67
<b>3.2</b>	<b>KETENAGAKERJAAN/EMPLOYMENT</b>	
3.2.1	Penduduk Umur 15 Tahun ke Atas menurut Jenis Kegiatan di Kabupaten Purworejo, 2018 <i>Population Aged 15 Years and Over by Type of Activity in Purworejo, 2018</i> .....	68
3.2.2	Penduduk Umur 15 Tahun ke Atas yang Bekerja Menurut Lapangan Usaha di Kabupaten Purworejo, 2018 <i>Population Aged 15 Years and Over by Main Industry in Purworejo, 2018</i> ...	69
3.2.3	Penduduk Umur 15 Tahun ke Atas yang Bekerja Menurut Status Pekerjaan Utama di Kabupaten Purworejo, 2018 <i>Population Aged 15 Years and Over by Main Employment Status in Purworejo, 2018</i> .....	71
3.2.4	Penduduk Umur 15 Tahun ke Atas yang termasuk Angkatan Kerja Menurut Golongan Umur di Kabupaten Purworejo, 2018 <i>Population 15 Years of Age and Over Who Over Are in Labor Force By Age of Group in Purworejo, 2018</i> .....	72
3.2.5	Penduduk Umur 15 Tahun ke Atas yang Bekerja Menurut Golongan Umur di Kabupaten Purworejo, 2018 <i>Population 15 Years of Age and Over Who Worked During The Previous Week By Age of Group in Purworejo, 2018</i> .....	73
3.2.6	Penduduk Umur 15 Tahun ke Atas yang termasuk Angkatan Kerja Menurut Pendidikan Tertinggi yang Ditamatkan di Kabupaten Purworejo, 2018 <i>Population 15 Years of Age and Over Who Over Are in Labor Force and Educational Attainment in Purworejo, 2018</i> .....	74
3.2.7	Penduduk Umur 15 Tahun ke Atas yang termasuk Bekerja Selama Seminggu yang Lalu Menurut Pendidikan Tertinggi yang Ditamatkan di Kabupaten Purworejo, 2018 <i>Population 15 Years of Age and Over Worked During The Previous Week and Educational Attainment in Purworejo, 2018</i> .....	75
3.2.8	Penduduk Umur 15 Tahun ke Atas yang termasuk Pengangguran Terbuka Menurut Pendidikan Tertinggi yang Ditamatkan di Kabupaten Purworejo, 2018 <i>Population 15 Years of Age and Over Who Over Are in Labor Force and Educational Attainment in Purworejo, 2018</i> .....	76

3.2.9	Banyaknya Pencari Kerja yang Terdaftar di Dinas Tenaga Kerja dan Transmigrasi menurut Tingkat Pendidikan yang Ditamatkan di Kabupaten Purworejo, 2018 <i>Number of Registered Job Applications by Education Attainment in Purworejo, 2018</i> .....	77
3.2.10	Banyaknya Pencari Kerja yang Terdaftar di Dinas Tenaga Kerja dan Transmigrasi menurut Klasifikasi Jabatan di Kabupaten Purworejo, 2018 <i>Number of Registered Job Applications by Classification of Positions in Purworejo, 2018</i> .....	79
3.2.11	Banyaknya Lowongan Kerja yang Ditawarkan Melalui Dinas Tenaga Kerja dan Transmigrasi menurut Tingkat Pendidikan yang Dibutuhkan di Kabupaten Purworejo, 2018 <i>Number of Jobs Offered by Education Level required in Purworejo, 2018</i> .....	81
3.2.12	Banyaknya Lowongan Kerja yang Ditawarkan Melalui Dinas Tenaga Kerja dan Transmigrasi menurut Klasifikasi Jabatan yang Dibutuhkan di Kabupaten Purworejo, 2018 <i>Number of Jobs Offered by Classification of Positions in Purworejo, 2018</i> .....	83
3.2.13	Banyaknya Lowongan Kerja yang Ditawarkan Melalui Dinas Tenaga Kerja dan Transmigrasi menurut Lapangan Usaha di Kabupaten Purworejo, 2018 <i>Number of Jobs Offered by Main Industry of Positions in Purworejo, 2018</i> .....	85
3.2.14	Banyaknya Pelayanan AKTE Pada Kantor Catatan Sipil Di Kabupaten Purworejo, 2016-2018 <i>Number of Certificate Services by Civil Registration in Purworejo, 2016 – 2018</i> .....	89
3.2.15	Jumlah Pemilik Kartu Tanda Penduduk Di Kabupaten Purworejo, 2016 - 2018 <i>Number of Resident Identity Card Holders in Purworejo 2016- 2018</i> .....	90
3.2.16	Jumlah Pelayanan Penerbitan Surat Keterangan Pindah Dan Surat Keterangan Pindah Datang Pada Dinas Kependudukan Dan Pencatatan Sipil Kabupaten Purworejo, 2016 - 2018 <i>Number of Arrived and Departured Services on the Registratison Office in Purworejo, 2016-2018</i> .....	91



## 4. SOSIAL/SOCIAL

### 4.1 PENDIDIKAN/EDUCATION

4.1.1	Banyaknya Sekolah, Murid dan Guru Taman Kanak-Kanak (TK) Negeri Menurut Kecamatan di Kabupaten Purworejo, 2018 <i>Number of Schools, Pupils and Teachers of Government State Nursery School by Subdistrict in Purworejo , 2018 .....</i>	100
4.1.2	Banyaknya Sekolah, Murid dan Guru Taman Kanak-Kanak (TK) Swasta Menurut Kecamatan di Kabupaten Purworejo, 2018 <i>Number of Schools, Pupils and Teachers of Government Privacy Nursery School by Subdistrict in Purworejo , 2018 .....</i>	101
4.1.3	Banyaknya Sekolah, Murid dan Guru Sekolah Dasar (SD) Negeri Menurut Kecamatan di Kabupaten Purworejo, 2018 <i>Number of Schools, Pupils and Teachers of Government Elementary School by Subdistrict in Purworejo , 2018 .....</i>	102
4.1.4	Banyaknya Sekolah, Murid dan Guru Sekolah Dasar (SD) Swasta Menurut Kecamatan di Kabupaten Purworejo, 2018 <i>Number of Schools, Pupils and Teachers of Non Government Elementary School by Subdistrict in Purworejo , 2018 .....</i>	103
4.1.5	Banyaknya Sekolah, Murid dan Guru Madrasah Ibtidaiyah Negeri Menurut Kecamatan di Kabupaten Purworejo, 2018 <i>Number of Schools, Pupils and Teachers of Government Islamic Elementary School by Subdistrict in Purworejo , 2018 .....</i>	104
4.1.6	Banyaknya Sekolah, Murid dan Guru Madrasah Ibtidaiyah Swasta Menurut Kecamatan di Kabupaten Purworejo, 2018 <i>Number of Schools, Pupils and Teachers of Non Government Islamic Elementary School by Subdistrict in Purworejo , 2018 .....</i>	105
4.1.7	Banyaknya Sekolah, Murid dan Guru Sekolah Menengah Pertama Negeri Menurut Kecamatan di Kabupaten Purworejo, 2018 <i>Number of Schools, Pupils and Teachers of Government Junior High School by Subdistrict in Purworejo , 2018 .....</i>	106
4.1.8	Banyaknya Sekolah, Murid dan Guru Sekolah Menengah Pertama Swasta Menurut Kecamatan di Kabupaten Purworejo, 2018 <i>Number of Schools, Pupils and Teachers of Non Government Junior Privacy High School by Subdistrict in Purworejo , 2018 .....</i>	107
4.1.9	Banyaknya Sekolah, Murid dan Guru Madrasah Tsanawiyah Negeri Menurut Kecamatan di Kabupaten Purworejo, 2018 <i>Number of Schools, Pupils and Teachers of Government Islamic Junior High School by Subdistrict in Purworejo , 2018 .....</i>	108

4.1.10	Banyaknya Sekolah, Murid dan Guru Madarasah Tsanawiyah Swasta Menurut Kecamatan di Kabupaten Purworejo, 2018 <i>Number of Schools, Pupils and Teachers of Non Government Islamic Yunior High School by Subdistrict in Purworejo, 2018</i> .....	109
4.1.11	Banyaknya Sekolah, Murid dan Guru Sekolah Menengah Atas Negeri Menurut Kecamatan di Kabupaten Purworejo, 2018 <i>Number of Schools, Pupils and Teachers of Government Senior High School by Subdistrict in Purworejo, 2018</i> .....	110
4.1.12	Banyaknya Sekolah, Murid dan Guru Sekolah Menengah Atas Swasta Menurut Kecamatan di Kabupaten Purworejo, 2018 <i>Number of Schools, Pupils and Teachers of Non Government Senior High School by Subdistrict in Purworejo, 2018</i> .....	111
4.1.13	Banyaknya Sekolah, Murid dan Guru Madrasah Aliyah Negeri Menurut Kecamatan di Kabupaten Purworejo, 2018 <i>Number of Schools, Pupils and Teachers of Government Senior High School by Subdistrict in Purworejo, 2018</i> .....	112
4.1.14	Banyaknya Sekolah, Murid dan Guru Madrasah Aliyah Swasta Menurut Kecamatan di Kabupaten Purworejo, 2018 <i>Number of Schools, Pupils and Teachers of Non Government Senior High School by Subdistrict in Purworejo, 2018</i> .....	113
4.1.15	Banyaknya Sekolah, Murid dan Guru Sekolah Menengah Kejuruan Negeri Menurut Kecamatan di Kabupaten Purworejo, 2018 <i>Number of Schools, Pupils and Teachers of Government The Vocational Senior High School by Subdistrict in Purworejo, 2018</i> .....	114
4.1.16	Banyaknya Sekolah, Murid dan Guru Sekolah Menengah Kejuruan Swasta Menurut Kecamatan di Kabupaten Purworejo, 2018 <i>Number of Schools, Pupils and Teachers of Non Government The Vocational Senior High School by Subdistrict in Purworejo, 2018</i> .....	115
<b>4.2</b>	<b>KESEHATAN/HEALTH</b>	
4.2.1	Banyaknya Fasilitas Kesehatan di Kabupaten Purworejo, 2014-2018 <i>Number of Health Facilities in Purworejo, 2014-2018</i> .....	116
4.2.2	Banyaknya Tenaga Kesehatan Menurut Kecamatan di Kabupaten Purworejo, 2018 <i>Number of Health Officials by Work Unit and Health Care Facilities in Purworejo, 2018</i> .....	117
4.2.3	Banyaknya Dokter Spesialis, Dokter Umum, dan Dokter Gigi di Sarana Pelayanan Kesehatan Purworejo, 2018 <i>Number of Specialist Doctor, Medical Doctor, and Dentist in Health Care Facilities of Purworejo, 2018</i> .....	118

4.2.4	Banyaknya Kelahiran Menurut Penolong Kelahiran di Kabupaten Purworejo, 2014-2018 <i>Number of Maternity by Birth Attendant in Purworejo, 2014-2018</i> .....	119
4.2.5	Banyaknya Balita yang Pernah Mendapat Imunisasi Menurut Jenis Imunisasi di Kabupaten Purworejo, 2018 <i>Number of Children Under Five Years Who Had Immunization by Kind of Immunizations in Purworejo, 2018</i> .....	120
4.2.6	Jumlah Kasus 10 Penyakit Terbanyak di Kabupaten Purworejo, 2018 <i>Number of Top Ten Disease Cases in Purworejo, 2018</i> .....	121
4.2.7	Jumlah Bayi Lahir, Bayi Berat Badan Lahir Rendah (BBLR), BBLR Dirujuk, dan Bergizi Buruk Menurut Kecamatan di Kabupaten Purworejo, 2014-2018 <i>Number of Maternity, Low Birth Weigth Baby, Reffered and Malnutrition Baby by Subdistrict in Purworejo, 2014-2018</i> .....	122
4.2.8	Jumlah Ibu Hamil, Melakukan Kunjungan K1, Melakukan Kunjungan K4, KEK, dan Mendapat Tablet Zat Besi (Fe) di Kabupaten Purworejo, 2014-2018 <i>Number of Pregnant Women who Control Pregnancies, Malnutrition and Get IronTablet in Purworejo, 2014-2018</i> .....	123
4.2.9	Jumlah Kasus HIV/AIDS, IMS, DBD, Diare, TB, dan Malaria Menurut Kecamatan di Kabupaten Purworejo, 2018 <i>Number of HIV/AIDS, IMS, DHF, Diarrhea, TB, and Malaria Cases by Subdistrict in Purworejo, 2018</i> .....	124
4.2.10	Banyaknya Sarana Kesehatan Menurut Kecamatan di Kabupaten Purworejo, 2018 <i>Number of Health Facilities by Subdistrict in Purworejo, 2018</i> .....	125
4.2.11	Banyaknya Tenaga Kesehatan Menurut Kecamatan di Kabupaten Purworejo, 2018 .....	126
4.2.12	Banyaknya Tenaga Kesehatan pada RSIA "Ananda" Purworejo Menurut Profesinya di Purworejo, 2016 - 2018 <i>Number of Health Officials in "Ananda" Hospital of Purworejo by Kind of Profession in Purworejo, 2018</i> .....	127
4.2.13	Banyaknya Tenaga Kesehatan pada Rumah Sakit Umum Daerah Dr Tjitrowardojo Purworejo Menurut Profesinya di Purworejo, 2016 - 2018 <i>Number of Health Officials in " Dr Tjitrowardojo " General Hospital of Purworejo by Kind of Profession in Purworejo, 2018</i> .....	128
4.2.14	Banyaknya Tenaga Kesehatan pada Rumah Sakit Islam Purworejo Menurut Profesinya di Purworejo, 2016 - 2018 <i>Number of Health Officials in "Islam" Hospital of Purworejo by Kind of Profession in Purworejo, 2018</i> .....	129

4.2.15	Banyaknya Tenaga Kesehatan pada Rumah Sakit PKU Kutoarjo Menurut Profesinya di Purworejo, 2016 - 2018 <i>Number of Health Officials in "PKU" Hospital of Purworejo by Kind of Profession in Purworejo, 2018</i> .....	130
4.2.16	Banyaknya Tenaga Kesehatan pada Rumah Sakit Ibu dan Anak "Permata" Menurut Profesinya di Purworejo, 2016 - 2018 <i>Number of Health Officials in "Permata" Hospital of Purworejo by Kind of Profession in Purworejo, 2018</i> .....	131
4.2.17	Banyaknya Tenaga Kesehatan pada Rumah Sakit Palang Biru Kutoarjo Menurut Profesinya di Purworejo, 2016 - 2018 <i>Number of Health Officials in "Palang Biru" Hospital of Kutoarjo by Kind of Profession in Purworejo, 2018</i> .....	132
4.2.18	Banyaknya Tenaga Kesehatan pada RSKB Purwa Husada Purworejo Menurut Profesinya di Purworejo, 2016 - 2018 <i>Number of Health Officials in "Purwa Husada" Hospital of Purworejo by Kind of Profession in Purworejo, 2018</i> .....	133
4.2.19	Banyaknya Tenaga Kesehatan pada Rumah Sakit Kasih Ibu Purworejo Menurut Profesinya di Purworejo, 2016 - 2018 <i>Number of Health Officials in "Kasih Ibu" Hospital of Purworejo by Kind of Profession in Purworejo, 2018</i> .....	134
4.2.20	Banyaknya Tenaga Kesehatan pada Rumah Sakit Aisyiah Purworejo Menurut Profesinya di Purworejo, 2016 - 2018 <i>Number of Health Officials in in "Aisyiah" Hospital of Purworejo by Kind of Profession in Purworejo, 2018</i> .....	135
4.2.21	Banyaknya Tenaga Kesehatan pada Rumah Sakit Pembantu 04.08.03 Purworejo Menurut Profesinya di Purworejo, 2016 - 2018 <i>Number of Health Officials in "04.08.03" Hospital of Purworejo by Kind of Profession in Purworejo, 2018</i> .....	136
4.2.22	Banyaknya Tenaga Kesehatan pada Rumah Sakit Panti Waluyo Purworejo Menurut Profesinya di Purworejo, 2016 - 2018 <i>Number of Health Officials in "Panti Waluyo" Hospital of Purworejo by Kind of Profession in Purworejo, 2018</i> .....	137
4.2.23	Arus Keluar Masuk Pasien yang Dirawat di RSUD Ananda Menurut Bulan dan Kondisi Pasien, 2018 <i>Flow of in out Patient in "Ananda" Hospital of Purworejo by Month and Patient Condition, 2018</i> .....	138
4.2.24	Arus Keluar Masuk Pasien yang Dirawat di RSUD Dr Tjitrowardojo Menurut Bulan dan Kondisi Pasien, 2018 <i>Flow of in out Patient in " Dr Tjitrowardojo " Hospital of Purworejo by Month and Patient Condition, 2018</i> .....	139

4.2.25	Arus Keluar Masuk Pasien yang Dirawat di Rumah Sakit Islam Purworejo Menurut Bulan dan Kondisi Pasien, 2018 <i>Flow of in out Patient in "Islam" Hospital of Purworejo by Month and Patient Condition, 2018</i> .....	140
4.2.26	Arus Keluar Masuk Pasien yang Dirawat di RS PKU Kutoarjo Menurut Bulan dan Kondisi Pasien, 2018 <i>Flow of in out Patient in "PKU" Hospital of Kutoarjo by Month and Patient Condition, 2018</i> .....	141
4.2.27	Arus Keluar Masuk Pasien yang Dirawat di RSIA "Permata" Menurut Bulan dan Kondisi Pasien, 2018 <i>Flow of in out Patient in "Permata" Hospital of Purworejo by Month and Patient Condition, 2018</i> .....	142
4.2.28	Arus Keluar Masuk Pasien yang Dirawat di RS Palang Biru Kutoarjo Menurut Bulan dan Kondisi Pasien, 2018 <i>Flow of in out Patient in "Palang Biru" Hospital of Purworejo by Month and Patient Condition, 2018</i> .....	143
4.2.29	Arus Keluar Masuk Pasien yang Dirawat di RSKB Purwa Husada Menurut Bulan dan Kondisi Pasien, 2018 <i>Flow of in out Patient in "Purwa Husada" Hospital of Purworejo by Month and Patient Condition, 2018</i> .....	144
4.2.30	Arus Keluar Masuk Pasien yang Dirawat di RS Kasih Ibu Purworejo Menurut Bulan dan Kondisi Pasien, 2018 <i>Flow of in out Patient in "Kasih Ibu" Hospital of Purworejo by Month and Patient Condition, 2018</i> .....	145
4.2.31	Arus Keluar Masuk Pasien yang Dirawat di RS Aisyiah Purworejo Menurut Bulan dan Kondisi Pasien, 2018 <i>Flow of in out Patient in "Aisyiah" Hospital of Purworejo by Month and Patient Condition, 2018</i> .....	145
4.2.32	Arus Keluar Masuk Pasien yang Dirawat di RS Pembantu 04.08.03 Purworejo Menurut Bulan dan Kondisi Pasien, 2018 <i>Flow of in out Patient in "04.08.03" Served Hospital of Purworejo by Month and Patient Condition, 2018</i> .....	147
4.2.33	Arus Keluar Masuk Pasien yang Dirawat di RS "Panti Waluyo" Purworejo Menurut Bulan dan Kondisi Pasien, 2018 <i>Flow of in out Patient in "Panti Waluyo" Hospital of Purworejo by Month and Patient Condition, 2018</i> .....	148
4.2.34	Banyaknya Petugas Lapangan Keluarga Berencana menurut Kecamatan di Kabupaten Purworejo, 2018 <i>Number of Family Planning Officials by Subdistrict in Purworejo, 2018</i> .....	149

4.2.35	Banyaknya Akseptor KB Baru menurut Kecamatan dan Jenis Kontrasepsi di Kabupaten Purworejo, 2018 <i>Number of New Family Planning Acceptors and Kind of Contraception in Purworejo, 2018</i> .....	150
4.2.36	Banyaknya Klinik KB , Akseptor Aktif menurut Kecamatan dan Alat Kontrasepsi di Kabupaten Purworejo, 2018 <i>Number of Family Planning Clinic , Active Acceptor and Kind of Contraception Method by Subdistrict in Purworejo, 2018</i> .....	152
4.2.37	Banyaknya Klinik KB , Akseptor Lestari menurut Kecamatan dan Jangka Waktu Pemakaian Alat KB di Kabupaten Purworejo, 2018 <i>Number of Family Planning Clinic, "Lestari" Acceptor and Time Using Contraception Method by Subdistrict in Purworejo, 2018</i> .....	154
4.2.38	Banyaknya Pasangan Usia Subur (PUS), Akseptor Aktif menurut Kecamatan dan Jenis Kontrasepsi di Kabupaten Purworejo, 2018 <i>Number of Eligible Couples, Active Acceptor and Kind of Contraception Method by Subdistrict in Purworejo, 2018</i> .....	155
4.2.39	Banyaknya Klinik Keluarga Berencana (KKB) dan Pos Pelayanan Keluarga Berencana Desa (PPKBD) Menurut Kecamatan Di Kabupaten Purworejo, 2018 <i>Number of Family Planning Clinic and Village Family Planing Facilities by Subdistrict in Purworejo, 2018</i> .....	157
4.2.40	Jumlah Donor Darah menurut Bulan dan Jenis Kelamin, 2018 <i>Number of Blood Donors by Month dan Sex, 2018</i> .....	158
4.2.41	Jumlah Donor Darah menurut Bulan dan Golongan Darah, 2018 <i>Number of Blood Donors by Month dan Blood Type, 2018</i> .....	159
<b>4.3</b>	<b>SOSIAL/SOCIAL</b>	
4.3.1	Banyaknya Karang Taruna Dirinci Menurut Klasifikasi Per Kecamatan di Kabupaten Purworejo, 2018 <i>Number of Karangtaruna by Subdistrict in Purworejo, 2018</i> .....	160
4.3.2	Banyaknya Orang Dewasa Penyandang Cacat Dirinci menurut Jenisnya <i>Number of Disable Adult by Kind and Subdistrict in Purworejo, 2018</i> .....	161
4.3.3	Banyaknya Kejadian Bencana Menurut Kecamatan di Kabupaten Purworejo,2018 <i>Number of Natural Disaster by Subdistrict in Purworejo, 2018</i> .....	162
4.3.4	Banyaknya Peristiwa Kebakaran Di Kabupaten Purworejo, 2015 - 2018 <i>Number of Outbreaks of Fire in Purworejo, 2015-2018</i> .....	164

4.3.5	Banyaknya Bencana Kebakaran, Yang Terbakar, Yang Kehilangan Tempat Tinggal Di Kabupaten Purworejo , 2015 - 2018 <i>Number of Outbreaks of Fire, Burned, Losses of House in Purworejo, 2015-2018</i> .....	165
4.3.6	Banyaknya Korban, Taksiran Kerugian Akibat kebakaran Di Kabupaten Purworejo, 2015 - 2018 <i>Number of Casualties and Losses Estimates of Fire Accidents in Purworejo, 2015-2018</i> .....	166
<b>4.4</b>	<b>HUKUM DAN PERADILAN/LAW AND JUSTICE</b>	
4.4.1	Banyaknya Napi yang Menghuni Rumah Tahanan Purworejo, 2018 <i>Number of Prisoners in Jails of Purworejo by Month 2018</i> .....	167
4.4.2	Banyaknya Perkara Pidana dan Terdakwa yang Masuk Pengadilan Negeri Purworejo Menurut Bulan dan Jenis Putusan, 2018 <i>Number of Criminal Cases and Defandant Which Reported in Government Court of Purworejo by Month and Type of Decision, 2018</i> .....	169
4.4.3	Banyaknya Perkara Pidana dan Terdakwa yang Diselesaikan Pengadilan Negeri Purworejo Menurut Bulan dan Jenis Putusan, 2018 <i>Number of Criminal Cases and Defandant Which Finished in High Court of Purworejo by Month and Type of Decision, 2018</i> .....	170
4.4.4	Banyaknya Tambahan Narapidana di Rumah Tahanan Negara Menurut Bulan di Kabupaten Purworejo, 2018 <i>Number of Added Prisoners in Jails of Purworejo by Month, 2018</i> .....	171
4.4.5	Banyaknya Terdakwa/Tertuduh yang Diselesaikan Pengadilan Negeri menurut Kelompok Umur dan Jenis Kelamin di Kabupten Purworejo, 2018 <i>Number of The Accused/Defendant That the District Court Resolved by Age Group and Gender, 2018</i> .....	172
4.4.6	Banyaknya Terdakwa/Tertuduh yang Diselesaikan Pengadilan menurut Sikap Terhadap Keputusan Pengadilan di Kabupaten Purworejo, 2014-2018 <i>Number of The Accused/Defendant That The District Court Resolved According to The Attitude to Ward the Court's Decision, 2014 – 2018</i> .....	173
4.4.7	Banyaknya Tambahan Narapidana Berdasarkan Putusan Pengadilan Negeri Dirinci Per Bulan menurut Tindak Pidana di Kabupaten Purworejo, 2018 <i>Number of Cases and The Accused/Defendant Who Settled the Government Court by Type of Settlemention 2018</i> .....	174
4.4.8	Banyaknya Kasus Kejahatan Dirinci Tiap Bulan di Kabupaten Purworejo, 2018 <i>Number of Crime by Month in Purworejo 2018</i> .....	177



<b>4.5</b>	<b>PERPUSTAKAAN/LIBRARY</b>	
4.5.1	Banyaknya Perpustakaan menurut Jenisnya di Kabupaten Purworejo, 2014-2018 <i>Number of Libraries by Type in Purworejo, 2014 – 2018</i> .....	181
4.5.2	Banyaknya Perpustakaan Desa, Pos Pusing, SDM, Koleksi, dan Pengunjungnya Dirinci Menurut Kecamatan di Kabupaten Purworejo, 2018 <i>Number of Village Library, Post Book Mobile, Human Resources, Collections, and Visitors by Subdistrict in Purworejo, 2018</i> .....	182
4.5.3	Banyaknya Koleksi Buku, Judul Buku, dan Pengunjung Perpustakaan Daerah Kabupaten Purworejo, 2014-2018 <i>Number of Book Collections, Book Titles, and Library Visitors in Purworejo, 2014-2018</i> .....	183
<b>4.6</b>	<b>AGAMA DAN SOSIAL LAINNYA/RELIGION AND OTHER SOCIAL AFFAIRS</b>	
4.6.1	Banyaknya Perkara yang Diterima di Pengadilan Agama Purworejo menurut Bulan, 2018 <i>Number of Cases Received by The Regions Court Purworejo Specified According to The Month, 2018</i> .....	184
4.6.2	Banyaknya Perkara yang Diputus Di pengadilan Agama Purworejo menurut bulan, 2018 <i>Number of Issues in The Court of Religion Purworejo by Month, 2018</i> .....	186
	Faktor-Faktor Penyebab Terjadinya Perceraian di Pengadilan Agama Purworejo, 2018 <i>Cause the Accurrence of Diforce in Islamic Court, 2018</i> .....	190
4.6.3	Persentase Penduduk Dirinci menurut Agama yang Dianut Per Kecamatan Di Kabupaten Purworejo, 2018 <i>Percentage of Population by Religion in Purworejo, 2018</i> .....	192
4.6.4	Banyaknya Tempat Ibadah Dirinci Per Kecamatan Di Kabupaten Purworejo, 2018 <i>Number of Worship Facilities by Subdistrict in Purworejo, 2018</i> .....	193
4.6.5	Banyaknya Pondok Pesanteren, Siswa, dan Kyai Dirinci Per Kecamatan Di Kabupaten Purworejo, 2018 <i>Number of Islamics Course, Pupils and Kyai by Subdistrict in Purworejo, 2018</i> .....	194
4.6.6	Banyaknya Jemaah Haji Dirinci Per Jenis Kelamin Per Kecamatan di Kabupaten Purworejo, 2018 <i>Number of Moslem Pilgrims by Sex and Subdistrict in Purworejo, 2018</i> .....	195
4.6.7	Jumlah Jama'ah Haji Menurut Kelompok Umur di Kabupaten Purworejo, 2018 <i>Number of Moslem Pilgrims by Age Group in Purworejo, 2018</i> .....	196

4.6.8	Banyaknya Nikah, Talak, Cerai dan Rujuk Menurut Kecamatan di Kabupaten Purworejo, 2018 <i>Number of Marriages, Divorces, Reconciliations by Subdistrict in Purworejo, 2018</i> .....	197
-------	---	-----

## **5. PERTANIAN/AGRICULTURE**

### **5.1 TANAMAN PANGAN/FOOD CROPS**

5.1.1	Luas Lahan Sawah Menurut Kecamatan dan Jenis Pengairan di Kabupaten Purworejo (ha), 2018 <i>Area of Wetland by Subdistrict and Type of Irrigation in Purworejo Regency, 2018</i> .....	203
5.1.2	Luas Lahan Tegal/Kebun, Ladang/Huma, dan Lahan yang Sementara Tidak Diusahakan Menurut Kecamatan di Kabupaten Purworejo, 2018 <i>Area of Dry Field/Garden, Shifting Cultivation, Land and Temporarily Unused Land by Subdistrict In Purworejo Regency (ha), 2018</i> .....	204
5.1.3	Luas Panen, Produksi dan Rata-rata Produksi Menurut Jenis Tanaman Bahan Makanan, 2018 <i>Harvested Area, Production and Yield Rate by Kind of Food Crops in Purworejo, 2018</i> .....	205
5.1.4	Luas Panen, Produksi dan Rata-rata Produksi Padi Sawah Menurut Kecamatan di Kabupaten Purworejo, 2018 <i>Harvested Area, Production and Yield Rate of Wet Land Paddy by Subdistricts in Purworejo 2018</i> .....	206
5.1.5	Luas Panen, Produksi dan Rata-rata Produksi Padi Ladang Menurut Kecamatan di Kabupaten Purworejo, 2018 <i>Harvested Area, Production and Yield Rate of Dry Land Paddy by Subdistricts in Purworejo, 2018</i> .....	207
5.1.6	Luas Panen, Produksi dan Rata-rata Produksi Jagung Menurut Kecamatan di Kabupaten Purworejo, 2018 <i>Harvested Area, Production and Yield Rate of Corn by Subdistricts in Purworejo, 2018</i> .....	208
5.1.7	Luas Panen, Produksi dan Rata-rata Produksi Ketela Pohon Menurut Kecamatan di Kabupaten Purworejo, 2018 <i>Harvested Area, Production and Yield Rate of Cassava by Subdistricts in Purworejo, 2018</i> .....	209
5.1.8	Luas Panen, Produksi dan Rata-rata Produksi Ketela Rambat Menurut Kecamatan di Kabupaten Purworejo, 2018 <i>Harvested Area, Production and Yield Rate of Sweet Potatoes by Subdistricts in Purworejo, 2018</i> .....	210

5.1.9	Luas Panen, Produksi dan Rata-rata Produksi Kacang Tanah Menurut Kecamatan di Kabupaten Purworejo, 2018 <i>Harvested Area, Production and Yield Rate of Peanuts by Subdistricts in Purworejo, 2018</i> .....	211
5.1.10	Luas Panen, Produksi dan Rata-rata Produksi Kedelai Menurut Kecamatan di Kabupaten Purworejo, 2018 <i>Harvested Area, Production and Yield Rate of Soybeans by Subdistricts in Purworejo 2018</i> .....	212
5.1.11	Luas Panen, Produksi dan Rata-rata Produksi Kacang Hijau Menurut Kecamatan di Kabupaten Purworejo, 2018 <i>Harvested Area, Production and Yield Rate of Small Green Pea by Subdistricts in Purworejo 2018</i> .....	213
<b>5.2</b>	<b>TANAMAN PERKEBUNAN/ESTATE CROPS</b>	
5.2.1	Luas Areal, Jumlah Produksi dan Petani Tanaman Perkebunan Rakyat menurut Kecamatan Untuk Komoditi Kelapa di Kabupaten Purworejo, 2018 <i>Planted Area, Production and Number of Smallholders Estate Farmer by Subdistrict for Coconut in Purworejo, 2018</i> .....	214
5.2.2	Luas Areal, Jumlah Produksi dan Petani Tanaman Perkebunan Rakyat menurut Kecamatan Untuk Komoditi Kelapa Deres di Kabupaten Purworejo, 2018 <i>Planted Area, Production and Number of Smallholders Estate Farmer by Subdistrict for Coconut in Purworejo, 2018</i> .....	215
5.2.3	Luas Areal, Jumlah Produksi dan Petani Tanaman Perkebunan Rakyat menurut Kecamatan Untuk Komoditi Cengkeh di Kabupaten Purworejo, 2018 <i>Planted Area, Production and Number of Smallholders Estate Farmer by Subdistrict for Clove in Purworejo, 2018</i> .....	216
5.2.4	Luas Areal, Jumlah Produksi dan Petani Tanaman Perkebunan Rakyat menurut Kecamatan Untuk Komoditi Kopi Robusta di Kabupaten Purworejo, 2018 <i>Planted Area, Production and Number of Smallholders Estate Farmer by Subdistrict for Robusta Coffee in Purworejo, 2018</i> .....	217
5.2.5	Luas Areal, Jumlah Produksi dan Petani Tanaman Perkebunan Rakyat menurut Kecamatan Untuk Komoditi Jambu Mete di Kabupaten Purworejo, 2018 <i>Planted Area, Production and Number of Smallholders Estate Farmer by Subdistrict for Chasew in Purworejo, 2018</i> .....	218

5.2.6	Luas Areal, Jumlah Produksi dan Petani Tanaman Perkebunan Rakyat menurut Kecamatan Untuk Komoditi Aren di Kabupaten Purworejo, 2018 <i>Planted Area, Production and Number of Smallholders Estate Farmer by Subdistrict for Sugar Palm in Purworejo, 2018</i> .....	219
5.2.7	Luas Areal, Jumlah Produksi dan Petani Tanaman Perkebunan Rakyat menurut Kecamatan Untuk Komoditi Kapuk Randu di Kabupaten Purworejo, 2018 <i>Planted Area, Production and Number of Smallholders Estate Farmer by Subdistrict for Cottonwoods in Purworejo, 2018</i> .....	220
5.2.8	Luas Areal, Jumlah Produksi dan Petani Tanaman Perkebunan Rakyat menurut Kecamatan Untuk Komoditi Kemukus di Kabupaten Purworejo, 2018 <i>Planted Area, Production and Number of Smallholders Estate Farmer by Subdistrict for Cubebe in Purworejo, 2018</i> .....	221
5.2.9	Luas Areal, Jumlah Produksi dan Petani Tanaman Perkebunan Rakyat menurut Kecamatan Untuk Komoditi Tebu di Kabupaten Purworejo, 2018 <i>Planted Area, Production and Number of Smallholders Estate Farmer by Subdistrict for Sugar Cane in Purworejo, 2018</i> .....	222
5.2.10	Luas Areal, Jumlah Produksi dan Petani Tanaman Perkebunan Rakyat menurut Kecamatan Untuk Komoditi Tembakau di Kabupaten Purworejo, 2018 <i>Planted Area, Production and Number of Smallholders Estate Farmer by Subdistrict for Tobacco in Purworejo, 2018</i> .....	223
5.2.11	Luas Areal, Jumlah Produksi dan Petani Tanaman Perkebunan Rakyat menurut Kecamatan Untuk Komoditi Kakao di Kabupaten Purworejo, 2018 <i>Planted Area, Production and Number of Smallholders Estate Farmer by Subdistrict for Cocoa in Purworejo, 2018</i> .....	224
5.2.12	Luas Areal, Jumlah Produksi dan Petani Tanaman Perkebunan Rakyat menurut Kecamatan Untuk Komoditi Lada di Kabupaten Purworejo, 2018 <i>Planted Area, Production and Number of Smallholders Estate Farmer by Subdistrict for Pepper in Purworejo, 2018</i> .....	225
5.2.13	Luas Areal, Jumlah Produksi dan Petani Tanaman Perkebunan Rakyat menurut Kecamatan Untuk Komoditi Nilam di Kabupaten Purworejo, 2018 <i>Planted Area, Production and Number of Smallholders Estate Farmer by Subdistrict for Patchouli in Purworejo, 2018</i> .....	226
5.2.14	Luas Panen, Bentuk Hasil dan Produksi Tanaman Perkebunan Rakyat Menurut Jenis Tanaman di Kabupaten Purworejo, 2018 <i>Harvested Area, Kind of Product and Yield of Smallholders Estate Plants Crops by Kind of Crops in Purworejo, 2018</i> .....	227

<b>5.3</b>	<b>PETERNAKAN/ANIMAL HUSBANDRY</b>	
5.3.1	Net Export Ternak Menurut Jenis Ternak di Kabupaten Purworejo , 2018 <i>Net Export of Livestock and Poultry by Kind of Livestock in Purworej , 2018..</i>	228
5.3.2	Harga Ternak/Unggas, Susu dan Telur dan Kulit Dirinci Menurut Jenis Ternak / Unggas di Kabupaten Purworejo,2018 <i>Price of Livestock, Poultry, Milk, Egg and Animal Lather by Kind of Livestock in Purworejo , 2018 .....</i>	229
5.3.3	Populasi Ternak menurut Kecamatan di Kabupaten Purworejo, 2018 <i>Livestock Population by Subdistrict in Purworejo, 2018 .....</i>	230
5.3.4	Populasi Unggas dan Kelinci menurut Kecamatan di Kabupaten Purworejo, 2018 <i>Poultry and Rabbit Population by Subdistrict in Purworejo, 2018 .....</i>	234
5.3.5	Banyaknya Ternak yang Dipotong di dalam RPH Pemerintah menurut Kecamatan dan Jenis Ternak di Kabupaten Purworejo, 2018 <i>Number of Slaughtered Livestock in The Government Slaughterhouse by Subdistrict and Kind of Livestock in Purworejo, 2018 .....</i>	235
5.3.6	Banyaknya Ternak yang Dipotong di dalam RPH Swasta menurut Kecamatan dan Jenis Ternak di Kabupaten Purworejo, 2018 <i>Number of Slaughtered Livestock in The Private Slaughterhouse by Subdistrict and Kind of Livestock in Purworejo, 2018 .....</i>	236
5.3.7	Banyaknya Ternak yang Dipotong di Luar RPH menurut Kecamatan dan Jenis Ternak di Kabupaten Purworejo, 2018 <i>Number of Slaughtered Livestockd in The Foreign Slaughterhouse by Subdistrict and Kind of Livestock in Purworejo, 2018 .....</i>	237
5.3.8	Perkiraan Banyaknya Ternak/Unggas yang Dipotong dan Tidak Tercatat menurut Kecamatan dan Jenis Ternak/Unggas di Kabupaten Purworejo, 2018 <i>Estimated Number of Slaughtered Livestock/Poultry and Unlisted by Subdistrict and Kind of Livestock/Poultry in Purworejo, 2018 .....</i>	238
5.3.9	Banyaknya Produksi Daging Ternak Besar/Kecil menurut Kecamatan dan Jenis Ternak di Kabupaten Purworejo, 2018 <i>Number of Meat Livestock Production and Kind of Livestock by Subdistirct in Purworejo, 2018 .....</i>	239
5.3.10	Banyaknya Produksi Daging Unggas (Kg) menurut Kecamatan dan Jenis Unggas di Kabupaten Purworejo, 2018 <i>Number of Poultry Meat Production (Kg) by Subdistrict and Kind of Poultry in Purworejo, 2018 .....</i>	240
5.3.11	Banyaknya Produksi Telur menurut Kecamatan dan Jenis Unggas di Kabupaten Purworejo, 2018 <i>Production of Eggs by Subdistrict and Kind of Poultry in Purworejo, 2018 ...</i>	241

5.3.12	Banyaknya Produksi Susu (Liter) menurut Kecamatan dan Jenis Susu di Kabupaten Purworejo, 2018 <i>Production of Milk (Litres) by Subdistrict and Kind of Milk in Purworejo, 2018</i> .....	242
5.3.13	Banyaknya Produksi Kulit Ternak (Kg) menurut Kecamatan dan Jenis Ternak di Kabupaten Purworejo, 2018 <i>Production of Animal Leather (Kg) by Subdistrict and Kind of Livestock in Purworejo, 2018</i> .....	243
<b>5.4</b>	<b>PERIKANAN/FISHERIES</b>	
5.4.1	Jumlah Produksi Ikan Kolam (Kg) menurut Kecamatan dan Jenis Ikan di Kabupaten Purworejo, 2018 <i>Number of Fish Pond Production (Kg) by Subdistrict and Kind of Fish in Purworejo, 2018</i> .....	244
5.4.2	Luas (Ha) dan Produksi (Kg) Ikan Tambak menurut Kecamatan dan Jenis Ikan di Kabupaten Purworejo, 2018 <i>Area (ha) and Brackfish Water Pond Production by Subdistrict and Kind of Fish in Purworejo, 2018</i> .....	246
5.4.3	Jumlah Produksi Bibit Ikan (Kg) menurut Kecamatan dan Jenis Ikan di Kabupaten Purworejo, 2018 <i>Production of Fish Seed (kg) by Subdistrict and Kind of Fish in Purworejo, 2018</i> .....	247
5.4.4	Luas, Produksi dan Nilai Produksi Ikan Tambak menurut Kecamatan di Kabupaten Purworejo, 2018 <i>Area, Production, and Production Value of Pond Fish by Subdistrict in Purworejo, 2018</i> .....	248
5.4.5	Luas, Produksi dan Nilai Produksi Ikan Kolam menurut Kecamatan di Kabupaten Purworejo, 2018 <i>Area, Production, and Value of Fresh Water Pond by Subdistrict in Purworejo, 2018</i> .....	249
5.4.6	Banyaknya Petani Budi Daya Ikan menurut Kecamatan di Kabupaten Purworejo, 2018 <i>Number of Fish Farmers by Subdistrict in Purworejo, 2018</i> .....	250
5.4.7	Banyaknya dan Nilai Produksi Perikanan menurut Sektor di Kabupaten Purworejo, 2018 <i>Number of Fisheries Value by Sector in Purworejo, 2018</i> .....	251

## 6. INDUSTRI DAN ENERGI/*INDUSTRY AND ENERGY*

### 6.1 *INDUSTRI/ENERGY*

6.1.1	Banyaknya Perusahaan, Tenaga Kerja Menurut Jenis Industri di Kabupaten Purworejo, 2016-2018 <i>Number of Enterprises, Workers Engaged By Kinds Of Industry in Purworejo, 2016 -2018</i> .....	257
6.1.2	Banyaknya Perusahaan Industri Besar dan Jenis Industri Menurut Kecamatan di Kabupaten Purworejo, 2018 <i>Number of Large Enterprise, Workers Engaged By Subdistrict in Purworejo, 2018</i> .....	258
6.1.3	Banyaknya Perusahaan Industri Sedang dan Jenis Industri Menurut Kecamatan di Kabupaten Purworejo, 2018 <i>Number of Medium Enterprise, Workers Engaged By Subdistrict in Purworejo, 2018</i> .....	259
6.1.4	Banyaknya Pers. Industri Kecil menurut Kecamatan di Kabupaten Purworejo, 2018 <i>Number of Small Enterprise By Subdistrict in Purworejo 2018</i> .....	262
6.1.5	Banyaknya Pers. Industri Kecil Makanan (TK 5-19 Orang) menurut Kecamatan di Kabupaten Purworejo, 2018 <i>Number of Small Enterprise By Subdistrict in Purworejo, 2018</i> .....	267
6.1.6	Banyaknya Industri Rumah Tangga menurut Kecamatan di Kabupaten Purworejo, 2018 <i>Number of Home Industry By Subdistrict in Purworejo, 2018</i> .....	270

### 6.2 *ENERGI/ENERGY*

6.2.1	Banyaknya Pelanggan dan Air Minum yang Disalurkan Pada PDAM Menurut Jenis Pelanggan di Kabupaten Purworejo, 2018 <i>Number of Consumer and Distribution Water to Costumers by PDAM Purworejo, 2014-2018</i> .....	280
6.2.2	Banyaknya Air Minum Yang Telah Disalurkan ke Pelanggan oleh PDAM Menurut Bulan di Kabupaten Purworejo, 2018 <i>Quantity of Sunitary Water run to custemers by PDAM Purworejo, 2014-2018</i> .....	281
6.2.3	Banyaknya Pelanggan PT PLN (Persero) Rayon Purworejo Menurut Kecamatan, 2018 <i>Number of Consumers PT PLN ( Persero ) Rayon Purworejo by Subdistrict, 2016-2018</i> .....	282



6.2.4	Banyaknya Pelanggan PT PLN (Persero) Rayon Kutoarjo Menurut Kecamatan, 2018 <i>Number of Consumers PT PLN ( Persero ) Rayon Kutoarjo by Subdistrict, 2016-2018</i> .....	283
6.2.5	Banyaknya Pelanggan, Daya Tersambung dan KWH Terjual Menurut Golongan Tarif Pada PT PLN (Persero) Ranting Purworejo, 2018 <i>Number of Consumer, Electricity Power and Selling of Electricity by PT PLN (Persero) Ranting Purworejo, 2018</i> .....	284
6.2.6	Banyaknya Pelanggan, Daya Tersambung dan KWH Terjual Menurut Golongan Tarif Pada PT PLN (Persero) Rayon Kutoarjo, 2018 <i>Number of Consumer, Capacity and Selling of Electricity by PT PLN (Persero) Rayon Kutoarj , 2018</i> .....	285
6.2.7	Jumlah Pelanggan, KWH Terjual pada PT PLN (Persero) Rayon Purworejo Menurut Bulan, 2016-2018 <i>Number of Consumer and Selling of Electricity by Month at PT PLN (Persero) Ranting Purworejo , 2016-2018</i> .....	286
6.2.8	Jumlah Pelanggan, KWH Terjual pada PT PLN (Persero) Rayon Kutoarjo Menurut Bulan, 2016-2018 <i>Number of Consumer and Selling of Electricity by Month at PT PLN (Persero) Ranting Kutoarjo , 2016-2018</i> .....	287
6.2.9	Produksi dan Distribusi Listrik PT. PLN (persero) pada Rayon PLN Purworejo, 2013-2018 <i>Number Of Production and Selling Electricity at PT PLN (Persero) RayonPurworejo , 2013-2018</i> .....	288

## **7. PERDAGANGAN/TRADE**

7.1	Banyaknya Penerbitan Tanda Daftar Perusahaan (TDP) Menurut Bulan Kabupaten Purworejo, 2018 <i>Number Publishing of Company Registration Identity By Month in Purworejo, 2018</i> .....	292
7.2	Banyaknya Pembaharuan Tanda Daftar Perusahaan (TDP) Menurut Golongan Pokok di Kabupaten Purworejo, 2018 <i>Number of Renewal Company Registration Identity By Month in Purworejo, 2018</i> .....	293
7.3	Jumlah Koperasi Menurut Jenis Koperasi dan Kecamatan di Kabupaten Purworejo, 2018 <i>Number of Cooperation by Cooperation Kind in Purworejo, 2018</i> .....	294

7.4	Banyaknya KUD, Tenaga Kerja, Pengurus, Anggota dan SHU Menurut Kecamatan di Kabupaten Purworejo, 2018 <i>Number of KUD, Employee, Time Results of Operations in Purworejo, 2018</i> .....	295
7.5	Banyaknya Koperasi Non KUD Tenaga Kerja, Pengurus, Anggota dan SHU Menurut Kecamatan di Kabupaten Purworejo, 2018 <i>Number of Non-KUD, Employee, Time Results of Operations in Purworejo, 2018</i> .....	296
7.6	Banyaknya Pasar Menurut Jenisnya di Kabupaten Purworejo, 2015 - 2018 <i>Number of Market by Market Kind in Purworejo, 2015-2018</i> .....	297

## **8. HOTEL DAN PARIWISATA/HOTEL AND TOURISM**

### **8.1 HOTEL/HOTEL**

8.1.1	Banyaknya Kamar Hotel yang Terpakai Menurut Bulan di Kabupaten Purworejo, 2018 <i>Number of Rooms by Month in Purworejo, 2018</i> .....	302
-------	--	-----

### **8.2 PARIWISATA/TOURISM**

8.2.1	Banyaknya Pengunjung pada Obyek Wisata di Kabupaten Purworejo, 2018 <i>Number of Visitors by Month in Purworejo, 2018</i> .....	303
-------	--	-----

## **9. TRANSPORTASI DAN KOMUNIKASI/ TRANSPORTATION AND COMMUNICATION**

### **9.1 TRANSPORTASI/TRANSPORTATION**

9.1.1	Banyaknya Kendaraan Masuk Terminal Kabupaten Purworejo, 2018 <i>Number of Vehicle Traffics at Purworejo, 2018</i> .....	312
9.1.2	Banyaknya Kendaraan Bermotor Wajib Uji Berdasarkan JBB, Jenis Kendaraan dan Sifat Keadaan pada Tanggal 01 Januari 2018 di Kabupaten Purworejo <i>Number of Vehicles by JBB and Type of Vehicle in Purworejo, at 1 January 2018</i> .....	313
9.1.3	Banyaknya Kendaraan Bermotor Menurut Jenis Kendaraan di Kabupaten Purworejo, 2018 <i>Number of Vehicle by Type of Vehicle in Purworejo, 2018</i> .....	315
9.1.4	Banyaknya Kendaraan Bermotor Wajib Uji Berdasarkan Ketentuan Wajib Bayar Retribusi Uji di Kabupaten Purworejo, 2018 <i>Number of Compulsory Motor Vehicle Test by Mandatory Provisions Test Pay Retribution in Purworejo, 2018</i> .....	316

9.1.5	Panjang Jalan menurut Kondisi/Keadaan Jalan di Kabupaten Purworejo, 2016-2018 <i>Long of Highway by Condition in Purworejo, 2016-2018</i> .....	317
<b>9.2 KOMUNIKASI/COMMUNICATION</b>		
9.2.1	Operasional PT Pos Indonesia ( Persero ) di Kabupaten Purworejo, 2018 <i>Operational Data of PT Pos Indonesia (Persero) in Purworejo, 2018</i> .....	318
9.2.2	Lalu Lintas Wesel Pos (Kirim/Terima) Melalui Kantor Pos Kabupaten Purworejo, 2018 <i>Number of Money Order (Receipt/Sent) by Post Office in Purworejo 2018</i> .....	319
9.2.3	Lalu Lintas Surat Pos (Kirim/Terima) Melalui Kantor Pos Kabupaten Purworejo, 2018 <i>Number of Post Letter (Receipt/Sent) by Post Office in Purworejo 2018</i> .....	320
9.2.4	Lalu Lintas Paket Pos (Kirim/Terima) Melalui Kantor Pos Kabupaten Purworejo, 2018 <i>Number of Post Letter (Receipt/Sent) by Post Office in Purworejo 2018</i> .....	321
9.2.5	Banyaknya Pelanggan Telepon Dirinci Per Kecamatan Di Kabupaten Purworejo, 2016-2018 .....	322

## **10. KEUANGAN DAERAH DAN HARGA/LOCAL FINANCE AND PRICE**

### **10.1 KEUANGAN DAERAH/LOCAL FINANCE**

10.1.1	Banyaknya Kredit dan Pelunasan Pada Perum Pegadaian Cabang Purworejo Menurut Bulan Operasi, 2018 <i>Number of Credit and Repayment at Perum Pegadaian Branch Purworejo By Month, 2018</i> .....	327
10.1.2	Target dan Realisasi Hasil Pungutan PBB Sektor Pedesaan & Perkotaan Menurut Kecamatan di Kabupaten Purworejo, 2017-2018 <i>Target and Realization of land and Building Tax by Subdistrict in Purworejo, 2017-2018</i> .....	328
10.1.3	Target dan Realisasi Pungutan PBB Menurut Sektor di Kabupaten Purworejo, 2018 <i>Target and Realization of land and Building Tax by Sector in Purworejo, 2018</i> .....	329

10.1.4	Target dan Realisasi Penerimaan Pajak Galian Gol.C, Pengambilan Air Tanah dan Pajak Hotel dan Restoran, 2017-2018 <i>Target and Realization of Group C Mineral, Ground Water Intake, and Hotel and Restaurant Tax In Purworejo, 2017-2018</i> .....	330
10.1.5	Realisasi Anggaran Pendapatan dan Belanja Daerah Tahun Anggaran 2017-2018 Kabupaten Purworejo <i>Financial Statistics of Purworejo Regency (Rp), 2017-2018</i> .....	331

## **10.2 HARGA/PRICE**

10.2.1	Angka Indeks Harga Konsumen (IHK) menurut Bulan dan Kelompok Komoditi di Kabupaten Purworejo 2018 (Tahun 2009 = 100) <i>Consumer price Index in Purworejo (2009=100), 2018</i> .....	332
10.2.2	Perkembangan Laju Inflasi di Kabupaten Purworejo, 2011-2018 (Desember 2007 = 100) <i>Inflation Rate in Purworejo (2007=100), 2011- 2018</i> .....	333

## **11. PENGELUARAN PENDUDUK DAN KONSUMSI MAKANAN/ POPULATION EXPENDITURE AND FOOD CONSUMPTION**

11.1	Persentase Penduduk Menurut Golongan Pengeluaran Per Kapita Sebulan Di Kabupaten Purworejo, 2018 <i>Percentage of Population by Expenditure Per Capita Per Month Clas in Purworejo Regency, 2018</i> .....	339
11.2	Rata-rata Pengeluaran dan Persentase Rata-rata Pengeluaran Per Kapita Sebulan Menurut Kelompok Makanan di Kabupaten Purworejo, 2018 <i>Average Expenditure and Percentage of Average Expenditure Per Capita Per Month By Food Group in Purworejo Regency, 2018</i> .....	340
11.3	Rata-rata Pengeluaran dan Persentase Rata-rata Pengeluaran Per Kapita Sebulan Menurut Kelompok Bukan Makanan di Kabupaten Purworejo, 2018 <i>Average Expenditure and Percentage of Average Expenditure Per Capita Per Month By Non-Food Group in Purworejo Regency, 2018</i> .....	341

## **12. PENDAPATAN REGIONAL/REGIONAL INCOME**

12.1	Produk Domestik Regional Bruto Atas Dasar Harga Berlaku Menurut Lapangan Usaha di Kabupaten Purworejo (juta rupiah), 2015-2018 <i>Gross Regional Domestic Product at Current Market Prices by Industry in Purworejo Regency (million rupiahs), 2015-2018</i> .....	347
------	---	-----

12.2	Produk Domestik Regional Bruto Atas Dasar Harga Konstan 2010 Menurut Lapangan Usaha di Kabupaten Purworejo (juta rupiah), 2015-2018 <i>Gross Regional Domestic Product at 2010 Constant Market Prices by Industry in Purworejo Regency (million rupiahs), 2015-2018 .....</i>	349
12.3	Distribusi Persentase Produk Domestik Regional Bruto Atas Dasar Harga Berlaku Menurut Lapangan Usaha di Kabupaten Purworejo (persen), 2015-2018 <i>Percentage Distribution of Gross Regional Domestic Product at Current Market Prices by Industry in Purworejo Regency (percent), 2015-2018 .....</i>	351
12.4	Laju Pertumbuhan Produk Domestik Regional Bruto Atas Dasar Harga Konstan 2010 Menurut Lapangan Usaha di Kabupaten Purworejo (persen), 2015-2018 <i>Growth Rate of Gross Regional Domestic Product at 2010 Constant Market Prices by Industry in Purworejo Regency (percent), 2015-2018.....</i>	353
12.5	Indeks Harga Implisit Produk Domestik Regional Bruto Menurut Lapangan Usaha di Kabupaten Purworejo (2010=100), 2015-2018 <i>Implicit Price Index of Gross Regional Domestic Product by Industry In Purworejo Regency (percent), 2015-2018 .....</i>	355
12.6	Laju Implisit Produk Domestik Regional Bruto Menurut Lapangan Usaha di Kabupaten Purworejo, 2015-2018 <i>Implicit Growth Rate of Gross Regional Domestic Product by Industry In Purworejo Regency, 2015-2018 .....</i>	357

### **13. PERBANDINGAN ANTARA KABUPATEN/KOTA**

13.1	Jumlah Penduduk Menurut Kabupaten/Kota di Provinsi Jawa Tengah (ribu), 2016–2018 <i>Population by Regency/Municipality in Jawa Tengah Province (thousand), 2016–2018 .....</i>	363
13.2	Produk Domestik Regional Bruto Atas Dasar Harga Berlaku Menurut Kabupaten/Kota di Provinsi Jawa Tengah (miliar rupiah), 2015–2018 <i>Gross Regional Domestic Product at Current Market Prices by Regency/Municipality in Jawa Tengah Province (billion rupiahs), 2015–2018 .....</i>	364
13.3	Produk Domestik Regional Bruto Atas Dasar Harga Konstan 2010 Menurut Kabupaten/Kota di Provinsi Jawa Tengah (miliar rupiah), 2015–2018 <i>Gross Regional Domestic Product at 2010 Constant Market Prices by Regency/Municipality in Jawa Tengah Province (billion rupiahs), 2015–2018 .....</i>	365

13.4	Laju Pertumbuhan Produk Domestik Regional Bruto Atas Dasar Harga Konstan 2010 Menurut Kabupaten/Kota di Provinsi Jawa Tengah (persen), 2015–2018 <i>Growth Rate of Gross Regional Domestic Product at 2010 Constant Market Prices by Regency/Municipality in Jawa Tengah Province (percent), 2015–2018</i> .....	366
13.5	Jumlah Penduduk Miskin Menurut Kabupaten/Kota di Provinsi Jawa Tengah (ribu), 2016–2018 <i>Number of Poor People by Regency/Municipality in Jawa Tengah Province (thousand), 2016–2018</i> .....	367
13.6	Persentase Penduduk Miskin Menurut Kabupaten/Kota di Provinsi Jawa Tengah, 2016–2018 <i>Percentage of Poor People by Regency/Municipality in Jawa Tengah Province, 2016–2018</i> .....	368
13.7	Indeks Pembangunan Manusia Menurut Kabupaten/Kota di Provinsi Jawa Tengah (ribu), 2015–2018 <i>Human Development Index by Regency/Municipality in Jawa Tengah Province (thousand), 2015–2018</i> .....	369
13.8	Perkembangan Inflasi Tahun Kalender 35 Kabupaten/Kota di Provinsi Jawa Tengah 2015 - 2018 <i>Yearly Inflation Calender of 35 Regency/ Municipality in Jawa Tengah Province, 2015–2018</i> .....	370
13.9	Jumlah Penduduk Berumur 15 Tahun Ke Atas Menurut Kabupaten/Kota Dan Jenis Kegiatan Selama Seminggu yang Lalu di Provinsi Jawa Tengah, 2018 <i>Population Aged 15 Years and Over by Regency/Municipality and Type of Activity During The Previous Week in Jawa Tengah Province, 2018</i> .....	371

# GEOGRAFI DAN IKLIM

*Geography and Climate*

BAB 1

## Luas Wilayah Kabupaten Purworejo

1.034, 81752 Km<sup>2</sup>

## Terletak di Antara

109° 47' 28" Bujur Timur

110° 8' 20" Bujur Timur

7° 32" Lintang Selatan

7° 54" Lintang Selatan



## CURAH HUJAN MENURUT STASIUN (mm)



2017

57.149

2018

39.764

2016

65.227





**ULASAN****DESCRIPTION****1. Letak Geografi**

Kabupaten Purworejo merupakan salah satu Kabupaten di Provinsi Jawa Tengah yang terletak antara  $109^{\circ}47'28''$  sampai  $110^{\circ}8'20''$  Bujur Timur dan antara  $7^{\circ}32''$  sampai  $7^{\circ}54''$  Lintang Selatan. Sebelah Utara Kabupaten Purworejo berbatasan dengan Kabupaten Wonosobo dan Magelang dan sebelah selatan berbatasan dengan Samudra Indonesia. Sebelah barat berbatasan dengan Kabupaten Kebumen dan sebelah timur berbatasan dengan wilayah Daerah Istimewa Yogyakarta tepatnya Kabupaten Kulonprogo.

Kabupaten Purworejo terbagi dalam 16 kecamatan dan 494 desa/kelurahan. Wilayah Kabupaten Purworejo pada tahun 2018 mempunyai luas 103.481 ha atau sekitar 3,18 persen dari luas Provinsi Jawa Tengah. Lahan seluas 103.481 ha di Kabupaten Purworejo terdiri

**1. Geographical Location**

*Purworejo is one of regency in Jawa Tengah province, located between  $109^{\circ} 47'28''$  to  $110^{\circ} 8'20''$  East Longitude and between  $7^{\circ}32$  to  $7^{\circ}54''$  South Latitude. North of Purworejo borders Magelang and Wonosobo, south by the Indonesian Ocean. The west of Purworejo borders Kebumen Regency and the east borders of Yogyakarta Province precisely Kulonprogo Regency.*

*Purworejo Regency is divided into 16 subdistricts and 494 villages. Region of Purworejo in 2018 has vast 103,481 ha or about 3.18 percent of Jawa Tengah. Land area of 103,481 ha in Purworejo consists of 91,086 ha (87.52 percent) of agricultural land and 12,395 ha*

dari 91.086 ha (87,52 persen) lahan pertanian dan 12.395 ha (12,48 persen) bukan lahan pertanian. Lahan pertanian yang ada digunakan sebagai lahan sawah 29.575 ha (32,83 persen) dan bukan lahan sawah 61.511 ha (67,17 persen).

## 2. Keadaan Iklim

Secara topografi letak Purworejo merupakan wilayah yang beriklim tropis basah dengan suhu antara  $19^{\circ}\text{C}$  -  $28^{\circ}\text{C}$  sedangkan kelembaban udaranya antara 70 persen 90 persen.

*(12.48 percent) is non agricultural land. Agricultural land that is used as a wetland 29,575 ha (32,83 percent) and non wetland 61,511 ha (67.17 percent).*

## 2. Climate Condition

*Topographical of Purworejo is wet tropical regions with temperatures between  $19^{\circ}\text{C}$  -  $28^{\circ}\text{C}$  while humidity between 70 percent until 90 percent.*

## I. Letak dan Geografi *Geography And Location*

1.1 Kabupaten Purworejo terletak di antara :

109° 47' 28" Bujur Timur

110° 8' 20" Bujur Timur

7° 32" Lintang Selatan

7° 54" Lintang Selatan

1.2 Luas Wilayah Kabupaten Purworejo : 1 034,81752 Km<sup>2</sup>

1.3 Batas-batas Wilayah Kabupaten Purworejo :

- a. Sebelah Utara : Kabupaten Wonosobo dan Magelang
- b. Sebelah Selatan : Samudera Indonesia
- c. Sebelah Barat : Kabupaten Kebumen
- d. Sebelah Timur : Kabupaten Kulonprogo  
(Daerah Istimewa Yogyakarta)

GEOGRAPHY AND CLIMATE

**Tabel** : 1.1.1 Jumlah Desa , Luas Wilayah, dan Ketinggian Ibukota Kecamatan  
**Table** Dari Permukaan Laut di Kabupaten Purworejo, 2018  
*Number of Village , Land Area, and Altitude in Purworejo 2018*

Kecamatan <i>Subdistricts</i>	Jumlah <i>Total</i>	Luas Wilayah (Km <sup>2</sup> ) <i>Land Area</i>	Ketinggian (m) <i>Altitude</i>
(1)	(2)	(3)	(4)
1. Grabag	32	64.92	2.5
2. Ngombol	57	55.27	12
3. Purwodadi	40	53.96	12
4. Bagelen	17	63.76	17
5. Kaligesing	21	74.73	200
6. Purworejo	25	52.72	63
7. Banyuurip	27	45.08	12
8. Bayan	26	43.21	19
9. Kutoarjo	27	37.59	26
10. Butuh	41	46.08	10
11. Pituruh	49	77.42	18
12. Kemiri	40	92.05	20
13. Bruno	18	108.43	325
14. Gebang	25	71.86	85
15. Loano	21	53.65	78
16. Bener	28	94.08	150
Kab. Purworejo	494	1 034.82	

Sumber Data : BPS Kabupaten Purworejo

Source : BPS - Statistic of Purworejo Regency

**Tabel** : 1.1.2 Luas Wilayah Kabupaten Purworejo  
**Table** Menurut Penggunaan (ha), 2018  
*Land Area by Utilization in Purworejo (ha), 2018*

Penggunaan Lahan <i>Land Utilization</i>	Luas <i>Area</i>
(1)	(2)
1. Lahan Pertanian / <i>Agricultural Land</i>	<b>91 086</b>
<u>1.1. Lahan Sawah / <i>Wet Land</i></u>	<b>29 575</b>
01. Sawah Irigasi	26 574
02. Tadah hujan	2 988
03. Pasang surut	13
04. Tanah sawah lebak, Polder dll.	-
<u>1.2. Bukan Lahan Sawah / <i>Non Wet Land</i></u>	<b>61 511</b>
01. Tegal/Kebun	40 700
02. Ladang/Huma	1 537
03. Perkebunan	4 088
04. Ditanami Pohon/Hutan Rakyat	4 752
05. Hutan Negara	5 531
06. Padang Penggembalaan/padang rumput	2 455
07. Sementara Tidak Diusahakan	551
08. Lainnya (pekarangan yang ditanami tanaman pertanian, dll)	1 897
2. Bukan Lahan Pertanian / <i>Non Agricultural Land</i>	<b>12 395</b>
<b>Jumlah / <i>Total</i></b>	<b>103 481</b>

Sumber : Dinas Pertanian, Pangan, Kelautan dan Perikanan Kabupaten Purworejo

Source : *Agriculture, Livestock, Marine, and Fishery Service of Purworejo Regency*

GEOGRAPHY AND CLIMATE

**Tabel** : 1.1.3 Luas Penggunaan Lahan menurut Kecamatan  
**Table** di Kabupaten Purworejo (ha), 2018  
*Land Area by Subdistrict in Purworejo (ha), 2018*

Kecamatan <i>Subdistrict</i>	Lahan Sawah <i>Wet Land</i>	Bukan Lahan Sawah <i>Non Wet Land</i>	Bukan Lahan Pertanian <i>Non Agricultural Land</i>	Jumlah <i>Total</i>
(1)	(2)	(3)	(4)	(5)
01 Grabag	2 617	3 404	471	6 492
02 Ngombol	3 425	1 408	694	5 527
03 Purwodadi	2 712	1 945	738	5 395
04 Bagelen	510	5 304	562	6 376
05 Kaligesing	110	5 131	2 232	7 473
06 Purworejo	1 534	2 895	843	5 272
07 Banyuurip	2 777	1 111	621	4 509
08 Bayan	1 798	1 978	545	4 321
09 Kutoarjo	1 913	529	1 317	3 759
10 Butuh	2 775	1 407	426	4 608
11 Pituruh	2 454	4 560	728	7 742
12 Kemiri	1 549	6 705	951	9 205
13 Bruno	1 398	8 988	457	10 843
14 Gebang	1 563	5 235	388	7 186
15 Loano	1 029	3 831	505	5 365
16 Bener	1 411	7 080	917	9 408
<i>Jumlah / Total</i>	29 575	61 511	12 395	103 481
2017	29 732	60 840	12 909	103 481

Sumber : Dinas Pertanian, Pangan, Kelautan dan Perikanan Kabupaten Purworejo

*Source : Agriculture, Livestock, Marine, and Fishery Service of Purworejo Regency*

**Tabel** : 1.1.4 Luas Penggunaan Lahan Sawah menurut Kecamatan dan Jenis Pengairan di Kabupaten Purworejo (ha), 2018  
**Table** : Land Area by Subdistrict and Kind of Irrigation in Purworejo (ha), 2018

Kecamatan Subdistrict	Irigasi Irrigation	Tadah Hujan Reservation	Pasang Surut Tides	Lebak, Polder dan Lainnya Others	Jumlah Total
(1)	(2)	(3)	(4)	(5)	(6)
01 Grabag	2 617	-	-	-	2 617
02 Ngombol	2 520	905	-	-	3 425
03 Purwodadi	2 512	200	-	-	2 712
04 Bagelen	443	67	-	-	510
05 Kaligesing	7	103	-	-	110
06 Purworejo	1 463	71	-	-	1 534
07 Banyuurip	2 777	-	-	-	2 777
08 Bayan	1 704	94	-	-	1 798
09 Kutoarjo	1 913	-	-	-	1 913
10 Butuh	2 753	22	-	-	2 775
11 Pituruh	2 301	140	13	-	2 454
12 Kemiri	1 549	-	-	-	1 549
13 Bruno	483	915	-	-	1 398
14 Gebang	1 548	15	-	-	1 563
15 Loano	720	309	-	-	1 029
16 Bener	1 264	147	-	-	1 411
<b>Jumlah / Total</b>	<b>26 574</b>	<b>2 988</b>	<b>13</b>	<b>-</b>	<b>29 575</b>

Sumber : Dinas Pertanian, Pangan, Kelautan dan Perikanan Kabupaten Purworejo

Source : Agriculture, Livestock, Marine, and Fishery Service of Purworejo Regency

GEOGRAPHY AND CLIMATE

**Tabel** : 1.1.5 Luas Lahan Sawah Yang Ditanami Padi Menurut Kecamatan dan Frekuensi Penanaman di Kabupaten Purworejo (ha), 2018  
*Wet Land Area Which Rice Planted by Subdistrict and Plant Frequency in Purworejo (ha), 2018*

Kecamatan <i>Subdistrict</i>	Satu kali/ tahun <i>Once / Year</i>	Dua kali/ tahun <i>Twice or More /Year</i>	Tiga kali/ tahun <i>Three /Year</i>	Tidak Ditanami Padi <i>Non Rice Planted</i>	Sementara Tidak Diusahakan <i>Temporarily Fallow Land</i>	Jumlah <i>Total</i>
(1)	(2)	(3)	(4)	(5)	(6)	(7)
01 Grabag	-	2 617	-	-	-	2 617
02 Ngombol	-	2 749	667	3	6	3 425
03 Purwodadi	38	2 660	14	-	-	2 712
04 Bagelen	-	510	-	-	-	510
05 Kaligesing	25	85	-	-	-	110
06 Purworejo	380	1 154	-	-	-	1 534
07 Banyuurip	-	2 734	-	-	43	2 777
08 Bayan	-	1 798	-	-	-	1 798
09 Kutoarjo	-	1 821	92	-	-	1 913
10 Butuh	-	2 775	-	-	-	2 775
11 Pituruh	121	2 333	-	-	-	2 454
12 Kemiri	73	1 444	-	32	-	1 549
13 Bruno	606	455	-	325	12	1 398
14 Gebang	445	1 015	-	103	-	1 563
15 Loano	-	1 021	-	8	-	1 029
16 Bener	-	1 403	-	8	-	1 411
<b>Jumlah / Total</b>	<b>1 688</b>	<b>26 574</b>	<b>773</b>	<b>479</b>	<b>61</b>	<b>29 575</b>

Sumber : Dinas Pertanian, Pangan, Kelautan dan Perikanan Kabupaten Purworejo

Source : Agriculture, Livestock, Marine, and Fishery Service of Purworejo Regency



**Tabel** : 1.1.6 Luas Penggunaan Lahan Bukan Lahan Sawah  
**Table** Menurut Kecamatan di Kabupaten Purworejo (ha), 2018  
*Non Wet Land Area by Subdistrict in Purworejo (ha), 2018*

Kecamatan <i>Subdistrict</i>	Lahan Kering <i>Dry Land</i>			
	Tegal/Kebun <i>Dryland/Garden</i>	Ladang/Huma <i>Dryland for Crop Cultivation</i>	Perkebunan <i>Estate</i>	Hutan Rakyat <i>Public Forest</i>
(1)	(2)	(3)	(4)	(5)
01 Grabag	1 896	-	668	467
02 Ngombol	685	-	168	-
03 Purwodadi	1 633	-	278	-
04 Bagelen	5 045	-	-	242
05 Kaligesing	4 590	-	-	-
06 Purworejo	615	1 289	-	703
07 Banyuurip	1 096	-	-	-
08 Bayan	1 973	-	-	-
09 Kutoarjo	524	-	-	-
10 Butuh	1 177	-	-	-
11 Pituruh	1 367	-	1 981	594
12 Kemiri	4 031	-	-	-
13 Bruno	4 106	-	-	1 273
14 Gebang	4 346	-	-	-
15 Loano	3 353	248	-	104
16 Bener	4 263	-	993	1 369
Jumlah / <i>Total</i>	40 700	1 537	4 088	4 752

Sumber : Dinas Pertanian, Pangan, Kelautan dan Perikanan Kabupaten Purworejo

Source : Agriculture, Livestock, Marine, and Fishery Service of Purworejo Regency

## GEOGRAPHY AND CLIMATE

Tabel : 1.1.6 Lanjutan / Continued  
Table

Kecamatan <i>Subdistrict</i>	Lahan Kering <i>Dry Land</i>				Jumlah <i>Total</i>
	Hutan Negara <i>State Forest</i>	Padang Penggembalaan/ Padang Rumput <i>Meadows</i>	Tidak Diusahakan <i>Temporary Fallow Land</i>	Lainnya (Pekarangan yang Tidak di Tan. Pertanian) <i>Others</i>	
(1)	(6)	(7)	(8)	(9)	(10)
01 Grabag	61	-	-	312	3 404
02 Ngombol	-	-	-	555	1 408
03 Purwodadi	10	-	-	24	1 945
04 Bagelen	-	-	17	-	5 304
05 Kaligesing	541	-	-	-	5 131
06 Purworejo	-	280	-	8	2 895
07 Banyuurip	-	-	-	15	1 111
08 Bayan	-	-	-	5	1 978
09 Kutoarjo	-	-	-	5	529
10 Butuh	-	-	-	230	1 407
11 Pituruh	612	-	-	6	4 560
12 Kemiri	-	2 125	534	15	6 705
13 Bruno	3 550	50	-	9	8 988
14 Gebang	757	-	-	132	5 235
15 Loano	-	-	-	126	3 831
16 Bener	-	-	-	455	7 080
Jumlah / <i>Total</i>	5 531	2 455	551	1 897	61 511

Sumber : Dinas Pertanian, Pangan, Kelautan dan Perikanan Kabupaten Purworejo

Source : Agriculture, Livestock, Marine, and Fishery Service of Purworejo Regency

**Tabel** : 1.1.7 Luas Penggunaan Lahan Bukan Pertanian  
**Table** Menurut Kecamatan di Kabupaten Purworejo (ha), 2018  
*Non Wet Land Area by Subdistrict in Purworejo (ha), 2018*

Kecamatan <i>Subdistrict</i>	Lahan Kering <i>Dry Land</i>				Jumlah <i>Total</i>
	Rumah, bangunan dan halaman sekitar <i>House Compounds dan Sorroundings</i>	Rawa-rawa <i>Open Water</i>	Lainnya (Jalan, sungai, danau, lahan tandus, dll) <i>Others</i>		
(1)	(2)	(4)	(5)	(6)	
01 Grabag	363	-	-	471	
02 Ngombol	685	-	-	694	
03 Purwodadi	726	-	-	738	
04 Bagelen	531	-	-	562	
05 Kaligesing	1 038	-	-	2 232	
06 Purworejo	843	-	-	843	
07 Banyuurip	665	-	-	621	
08 Bayan	572	-	-	545	
09 Kutoarjo	1 291	-	-	1 317	
10 Butuh	426	-	-	426	
11 Pituruh	709	-	-	728	
12 Kemiri	1 480	-	-	951	
13 Bruno	1 681	-	-	457	
14 Gebang	477	-	-	388	
15 Loano	505	-	-	505	
16 Bener	917	-	-	917	
<b>Jumlah / Total</b>	<b>12 909</b>	<b>-</b>	<b>-</b>	<b>12 395</b>	

Sumber : Dinas Pertanian, Pangan, Kelautan dan Perikanan Kabupaten Purworejo

Source : Agriculture, Livestock, Marine, and Fishery Service of Purworejo Regency

**Tabel** : 1.1.8 Perubahan Penggunaan Tanah Pertanian Ke Non Pertanian  
 di Kabupaten Purworejo (ha), 2018  
*Change of Agriculture Land to Non Agriculture Land in Purworejo (ha), 2018*

Penggunaan Tanah Semula								
Kecamatan Subdistrict	Ditanam Padi 1 Kali Once/ Year	Ditanam Padi 2 Kali Twice / Year	Teknis Technical	1/2 Teknis Twice / Year	Sederhana Simple	Tadah Hujan Reserva- tion	Tegalan	Jumlah Total
(1)	(2)	(3)	(4)	(5)	(6)	(7)	(7)	(8)
01 Grabag	-	-	-	-	-	-	-	-
02 Ngombol	-	-	-	-	-	-	-	-
03 Purwodadi	-	-	-	-	-	-	-	-
04 Bagelen	-	-	-	-	-	-	-	-
05 Kaligesing	-	-	-	-	-	-	-	-
06 Purworejo	-	-	-	-	-	-	2.00	2.00
07 Banyuurip	-	2.00	-	-	-	-	-	2.00
08 Bayan	-	1.00	-	-	-	-	-	1.00
09 Kutoarjo	-	1.00	-	-	-	-	1.00	2.00
10 Butuh	-	-	-	-	-	-	-	-
11 Pituruh	-	-	-	-	-	-	-	-
12 Kemiri	-	-	-	-	-	-	-	-
13 Bruno	-	-	-	-	-	-	-	-
14 Gebang	-	-	-	-	-	-	-	-
15 Loano	-	1.00	-	-	-	-	-	1.00
16 Bener	-	-	-	-	-	-	-	-
Jumlah / Total	-	5.00	-	-	-	-	3.00	8.00

Sumber : Badan Pertanahan Nasional (BPN) Kabupaten Purworejo

Source : National Landreform Council of Purworejo

Tabel : 1.1.8 Lanjutan / Continued  
Table

Penggunaan Tanah Saat Ini				
Kecamatan Subdistrict	Pemukiman	Prasarana/Jasa	Industri Industry	Jumlah Total
(1)	(9)	(10)	(11)	(12)
01 Grabag	-	-	-	-
02 Ngombol	-	-	-	-
03 Purwodadi	-	-	-	-
04 Bagelen	-	-	-	-
05 Kaligesing	-	-	-	-
06 Purworejo	2.00	-	-	2.00
07 Banyuurip	-	2.00	-	2.00
08 Bayan	1.00	-	-	1.00
09 Kutoarjo	2.00	-	-	2.00
10 Butuh	-	-	-	-
11 Pituruh	-	-	-	-
12 Kemiri	-	-	-	-
13 Bruno	-	-	-	-
14 Gebang	-	-	-	-
15 Loano	1.00	-	-	1.00
16 Bener	-	-	-	-
Jumlah / Total	6.00	2.00	-	8.00

Sumber : Badan Pertanahan Nasional (BPN) Kabupaten Purworejo

Source : National Landreform Council of Purworejo

GEOGRAPHY AND CLIMATE

Tabel : 1.1.9 Luas Penggunaan Lahan di Kabupaten Purworejo (ha), 2018\*  
 Table Land Area in Purworejo Regency (ha), 2018\*

Kecamatan Subdistrict	Perkampungan House Compounds	Industri Industry	Sawah Wet Land	Tegalan Dry Land
(1)	(2)	(3)	(4)	(5)
01 Grabag	4.87	-	4.11	-
02 Ngombol	40.80	-	0.55	-
03 Purwodadi	17.67	-	2.35	-
04 Bagelen	2.69	-	-	-
05 Kaligesing	7.70	-	-	-
06 Purworejo	19.26	-	-	-
07 Banyuurip	9.26	4.35	-	-
08 Bayan	5.36	5.50	-	-
09 Kutoarjo	3.47	-	-	-
10 Butuh	29.83	-	-	-
11 Pituruh	10.28	-	1.99	-
12 Kemiri	35.79	-	-	-
13 Bruno	1.23	-	-	-
14 Gebang	10.34	1.21	-	-
15 Loano	0.77	-	-	-
16 Bener	0.15	-	-	-
Jumlah / Total	199.47	11.06	9.00	-

Sumber : Badan Pertanahan Nasional (BPN) Kabupaten Purworejo

Source : National Landreform Council of Purworejo

\*) Data Tahun 2017

Tabel : 1.1.9 Lanjutan / *Continued*  
Table

Kecamatan <i>Subdistrict</i>	Jasa	Kebun <i>Garden</i>	Hutan <i>Forest</i>	Lapangan <i>Empty Land</i>	Semak
(1)	(6)	(7)	(8)	(9)	(10)
01 Grabag	0.07	-	-	-	-
02 Ngombol	0.46	0.57	-	-	-
03 Purwodadi	0.57	0.93	-	-	-
04 Bagelen	-	-	-	-	-
05 Kaligesing	7.70	-	-	-	-
06 Purworejo	0.11	0.11	-	-	-
07 Banyuurip	0.10	1.97	-	-	-
08 Bayan	0.44	-	-	-	-
09 Kutoarjo	-	-	-	-	-
10 Butuh	0.14	-	-	-	-
11 Pituruh	-	-	-	-	-
12 Kemiri	-	-	-	-	-
13 Bruno	-	-	-	-	-
14 Gebang	-	-	-	-	-
15 Loano	-	-	-	-	-
16 Bener	-	-	-	-	-
Jumlah / <i>Total</i>	9.59	3.58	-	-	-

Sumber : Badan Pertanahan Nasional (BPN) Kabupaten Purworejo

Source : *National Landreform Council of Purworejo*

## GEOGRAPHY AND CLIMATE

Tabel : 1.1.9 Lanjutan / Continued  
Table

	Kecamatan Subdistrict	Kuburan	Perairan Darat	Tambak	Lain-lain Others	Jumlah Total
	(1)	(11)	(12)	(13)	(14)	(15)
01	Grabag	3.56	-	275.05	11.44	290.12
02	Ngombol	3.20	-	107.93	4.47	116.63
03	Purwodadi	-	-	5.87	11.79	19.16
04	Bagelen	-	1.52	-	-	1.52
05	Kaligesing	-	-	-	-	7.70
06	Purworejo	-	-	-	-	0.22
07	Banyuurip	-	-	-	0.39	2.46
08	Bayan	-	-	-	5.79	6.23
09	Kutoarjo	-	-	-	10.71	10.71
10	Butuh	1.17	-	-	0.73	2.04
11	Pituruh	-	-	-	0.03	0.03
12	Kemiri	1.72	-	-	0.56	2.28
13	Bruno	-	-	-	-	-
14	Gebang	-	-	-	0.67	0.67
15	Loano	-	-	-	-	-
16	Bener	-	-	-	-	-
	Jumlah / Total	9.65	1.52	388.85	46.58	459.77

Sumber : Badan Pertanahan Nasional (BPN) Kabupaten Purworejo

Source : National Landreform Council of Purworejo



**Tabel : 1.1.10** Penerbitan Sertifikat Hak Atas Tanah Kantor Pertanahan  
 di Kabupaten Purworejo, 2017-2018  
*Number of Certificate Land Issued by Land's Office in Purworejo, 2017-2018*

Jenis Sertifikat <i>Kind of Certificate</i>	2017		2018	
	Jumlah Sertifikat <i>Number of Certificate</i>	Luas Tanah <i>Areas (m<sup>2</sup>)</i>	Jumlah Sertifikat <i>Number of Certificate</i>	Luas Tanah <i>Areas (m<sup>2</sup>)</i>
(1)	(2)	(3)	(4)	(5)
1 Hak Milik	20 012	12 958 787	30 489	22 501 510
2 Hak Guna Usaha	-	-	-	-
3 Hak Guna Bangunan	426	98 245	445	65 710
4 Hak Pakai	72	352 563	1 535	3 141 462
5 Hak Pengelolaan	-	-	-	-
6 Hak Tanggungan	1 543	1 142 022	1 461	1 094 050
7 Satuan Rumah Susun	-	-	-	-
8 Wakaf	63	45 070	104	46 732
Jumlah / <i>Total</i>	22 116	14 596 687	34 034	26 849 464

Sumber : Badan Pertanahan Nasional (BPN) Kabupaten Purworejo

Source : *National Landreform Council of Purworejo*

GEOGRAPHY AND CLIMATE

**Tabel : 1.1.11** Banyaknya Sertifikat Tanah Menurut Hak Atas Tanah  
**Table** Kantor Pertanahan Kabupaten Purworejo, 2018  
*Number of Certificate Land Issued by Land's Office in Purworejo, 2018*

Jenis Sertifikat <i>Kind of Certificate</i>	Jumlah Tanah Terdaftar / <i>Numbers of Certificate Land</i>	
	Bidang	Luas Tanah <i>Areas</i> (m <sup>2</sup> )
(1)	(2)	(3)
1 Hak Milik	30 489	22 501 510
2 Hak Guna Usaha	-	-
3 Hak Guna Bangunan	445	65 710
4 Hak Pakai	1 535	3 141 462
5 Hak Pengelolaan	-	-
6 Hak SRS	-	-
7 Satuan Rumah Susun	-	-
8 Wakaf	104	46 732
Jumlah / <i>Total</i>	32 573	25 755 414
2017	20 573	13 454 665
2016	294 208	793 966 159

Sumber : Badan Pertanahan Nasional (BPN) Kabupaten Purworejo

Source : National Landreform Council of Purworejo

**Tabel : 1.1.12** Izin Pemindehan Hak (IPH) Oleh Kantor Pertanahan  
**Table** Kabupaten Purworejo, 2016-2018  
*Number of Right Change License by Land's Office in Purworejo, 2016-2018*

		2016		2017		2018	
Bulan Month		Bidang	Luas (m2)	Bidang	Luas (m2)	Bidang	Luas (m2)
	(1)	(2)	(3)	(4)	(5)	(6)	(7)
1	Januari	31	56 223	26	42 934	26	31 019
2	Pebruari	48	57 389	57	56 978	28	31 187
3	Maret	47	262 413	60	59 391	44	45 866
4	April	53	61 126	47	55 909	44	54 204
5	Mei	58	59 638	42	53 853	49	55 980
6	Juni	69	75 267	34	41 674	12	6 870
7	Juli	48	52 868	41	58 576	57	44 018
8	Agustus	59	76 293	57	56 804	29	27 157
9	September	36	41 330	53	58 500	41	62 364
10	Oktober	47	37 148	65	76 586	38	38 323
11	Nopember	57	39 684	64	73 553	27	30 685
12	Desember	47	62 530	42	44 557	41	46 850
Jumlah / Total		600	881 909	588	679 315	436	474 523

Sumber : Badan Pertanahan Nasional (BPN) Kabupaten Purworejo

Source : National Landreform Council of Purworejo

**Tabel** : 1.1.13 Banyaknya Akta PPAT Dirinci Menurut Kecamatan di Kabupaten Purworejo, 2015-2018  
**Table** : Number of AKTA PPAT by Subdistrict in Purworejo, 2015-2018

Tahun Year	AKTA PPAT					Jumlah Total
	Jual Beli Transaction	Hibah Hibah's	Pembagian dan Pemisahan Administrative and Splitting	Pemberian Hak Tanggung	Lain- lain Others	
(1)	(2)	(3)	(4)	(5)	(6)	(7)
2018	1 890	135	84	1 469	-	3 578
2017	1 792	96	95	1 641	-	3 624
2016	1 601	127	83	1 623	-	3 434
2015	1 658	103	138	1 359	-	3 349

Sumber : Badan Pertanahan Nasional (BPN) Kabupaten Purworejo

Source : National Landreform Council of Purworejo

**Tabel** : 1.1.14 Luas Daerah Pengaliran dan Debit Sungai Bogowonto  
**Table** menurut Stasiun Pengamatan, 2015-2018  
*River Basin Area and River Water Debit of Bogowonto River, 2015-2018*

No.	Stasiun Pengamatan <i>Observation Station</i>	Luas Daerah Aliran Sungai (DAS) / A <i>River Basin Area</i> (km <sup>2</sup> / sq.km)	Debit (Q)			
			Debit Rata-rata Harian (m <sup>3</sup> /det) <i>Debit (m<sup>3</sup>/sec)</i>	Debit Terbesar Q <i>Maximum</i>	Debit Terkecil Q <i>Minimum</i>	Debit Terbesar/A (m <sup>3</sup> /det/100 km <sup>2</sup> ) <i>Qmax/A (m<sup>3</sup>/sec/100 sq.km)</i>
(1)	(2)	(3)	(4)	(5)	(6)	(7)
<b>Tahun 2018</b>						
1	Bendungan Pingit	2.152	4.968	77.908	0.238	0.362
2	Bendungan Penungkulan	121.700	6.362	113.455	0.642	93.225
3	Bendungan Kedungputri	346.900	18.287	773.459	1.300	222.963
4	Bendungan Boro	355.900	19.481	582.486	0.076	163.666
<b>Tahun 2017</b>						
1	Bendungan Pingit	2.152	4.738	15.351	0.308	713.336
2	Bendungan Penungkulan	121.700	8.317	84.466	0.822	69.405
3	Bendungan Kedungputri	346.900	21.395	773.459	2.438	222.963
4	Bendungan Boro	355.900	26.090	787.334	0.197	221.223
<b>Tahun 2016</b>						
1	Bendungan Pingit	2.152	7.896	17.298	2.625	803.810
2	Bendungan Penungkulan	121.700	11.515	125.826	2.621	103.390
3	Bendungan Kedungputri	346.900	26.933	1,116.073	3.454	321.728
4	Bendungan Boro	355.900	34.050	1,224.980	0.996	344.192
<b>Tahun 2015</b>						
1	Bendungan Pingit	2.152	5.300	19.950	0.170	9.270
2	Bendungan Penungkulan	121.700	5.980	170.369	0.600	1.400
3	Bendungan Kedungputri	346.900	15.670	1,421.000	1.170	4.096
4	Bendungan Boro	355.900	18.190	1,625.000	0.080	4.566

Sumber : Balai Pengelolaan Sumber Daya Air Progo Bogowonto Luk Ulo

GEOGRAPHY AND CLIMATE

**Tabel** : 1.1.15 Nilai Rataan Hasil Pemantauan Kualitas Air Sungai Bogowonto, 2015-2018  
**Table** Water Quality of Bogowonto River, 2015-2018

No	Stasiun Pengamatan <i>Observation Station</i>	Tanggal <i>Date</i>	Oksigen			
			TSS (mg/l) <i>Total Suspended Solid (mg/l)</i>	Terlarut / DO (mg/l) <i>Dissolved Oxygen (mg/l)</i>	BOD (mg/l) <i>Biochemical Oxygen Demand (mg/l)</i>	COD (mg/l) <i>Chemical Oxygen Demand (mg/l)</i>
(1)	(2)	(3)	(4)	(5)	(6)	(7)
<b>Tahun 2018</b>						
1	Pugangan	22 Maret 2018	95.40	7.23	0.05	0.40
		4 Mai 2018	54.00	8.21	1.22	2.54
		30 Agustus 2018	69.00	7.44	2.58	5.12
		15 November 2018	27.30	7.25	2.42	8.36
<b>Tahun 2017</b>						
1	Pugangan	10 November 2017	97.00	-	1.33	2.80
		25 Agustus 2017	19.00	-	1.10	3.02
		5 Mei 2017	15.00	-	1.06	2.54
		23 Maret 2017	96.70	-	0.05	0.40
<b>Tahun 2016</b>						
1	Pugangan	5 Maret 2016	55.10	-	0.18	1.71
		24 Mei 2016	100.00	-	0.30	7.52
		13 Agustus 2016	24.60	-	0.84	2.30
		12 November 2016	33.40	-	0.55	0.93
<b>Tahun 2015</b>						
1	Pugangan	27 Maret 2015	11.00	-	0.87	4.44
		21 Mei 2015	196.00	-	1.70	1.44
		28 Agustus 2015	76.00	-	0.81	1.90
		19 November 2015	46.00	-	0.24	5.35

Sumber : Balai Pengelolaan Sumber Daya Air Progo Bogowonto Luk Ulo

**Tabel** : 1.2.1 Banyaknya Hari Hujan Menurut Stasiun  
**Table** di Kabupaten Purworejo, 2014 - 2018 ( hari )  
*Number of Raindays by Station in Purworejo, 2014 - 2018 ( days )*

Stasiun Station	2014	2015	2016	2017	2018
(1)	(2)	(3)	(4)	(5)	(6)
01 Grabag	114	84	145	133	88
02 Ngombol	125	111	179	150	102
03 Purwodadi	122	94	166	150	95
04 Bagelen	170	133	208	188	129
05 Kaligesing	65	79	197	170	117
06 Purworejo	137	110	175	151	113
07 Banyuurip	133	106	196	169	119
08 Bayan	99	99	158	137	104
09 Kutoarjo	145	104	181	161	110
10 Butuh	113	87	190	142	109
11 Pituruh	131	131	182	151	108
12 Kemiri	93	70	110	104	78
13 Bruno	88	88	203	140	115
14 Gebang	158	131	242	192	129
15 Loano	130	115	210	161	111
16 Bener	161	122	226	165	129
<i>Jumlah / Total</i>	1 984	1 664	2 968	2 464	1 756
<i>Rata-rata / Average</i>	132	104	186	154	110

Sumber : Dinas Pekerjaan Umum dan Penataan Ruang Kabupaten Purworejo

**Tabel :** 1.2.2 Banyaknya Hari Hujan Menurut Stasiun  
**Table** di Kabupaten Purworejo (hari), 2018  
*Numbers of Raindays by Station in Purworejo (days), 2018*

Stasiun Station	Jan	Peb	Mar	Apr	Mei	Jun	Jul	Agt	Sep	Okt	Nop	Des	Jumlah Total
(1)	(2)	(3)	(4)	(5)	(6)	(7)	(8)	(9)	(10)	(11)	(12)	(13)	(14)
01 Grabag	22	16	13	9	1	1	-	-	-	1	13	12	88
02 Ngombol	24	16	14	5	1	-	-	2	1	3	18	18	102
03 Purwodadi	21	18	9	8	-	2	-	1	1	3	16	16	95
04 Bagelen	26	21	18	10	-	2	2	2	1	5	21	21	129
05 Kaligesing	23	19	15	11	3	2	-	-	3	4	18	19	117
06 Purworejo	26	18	15	11	1	2	-	2	3	1	14	20	113
07 Banyuurip	25	19	12	14	1	2	-	3	3	3	15	22	119
08 Bayan	24	20	11	13	2	-	-	-	3	1	13	17	104
09 Kutoarjo	26	18	13	11	-	-	1	1	2	1	17	20	110
10 Butuh	22	18	14	13	1	-	1	2	1	1	15	21	109
11 Pituruh	22	17	14	15	-	-	1	-	-	1	17	21	108
12 Kemiri	18	16	8	9	-	-	-	-	1	1	11	14	78
13 Bruno	22	18	20	11	6	3	-	-	2	3	12	18	115
14 Gebang	27	23	17	11	8	2	-	-	4	2	14	21	129
15 Loano	26	22	17	14	-	-	-	-	-	-	12	20	111
16 Bener	26	23	11	17	10	3	-	-	3	3	15	18	129
<b>Jumlah / Total</b>	<b>380</b>	<b>302</b>	<b>221</b>	<b>182</b>	<b>34</b>	<b>19</b>	<b>5</b>	<b>13</b>	<b>28</b>	<b>33</b>	<b>241</b>	<b>298</b>	<b>1.756</b>
<b>Rata-rata / Average</b>	<b>24</b>	<b>19</b>	<b>14</b>	<b>11</b>	<b>2</b>	<b>1</b>	<b>0</b>	<b>1</b>	<b>2</b>	<b>2</b>	<b>15</b>	<b>19</b>	<b>9</b>

Sumber : Dinas Pekerjaan Umum dan Penataan Ruang Kabupaten Purworejo



**Tabel** : 1.2.3 Banyaknya Curah Hujan Menurut Stasiun  
**Table** di Kabupaten Purworejo (mm), 2014-2018  
*Number of Rainfalls by Station in Purworejo (mm), 2014-2018*

Stasiun Station	2014	2015	2016	2017	2018
(1)	(2)	(3)	(4)	(5)	(6)
01 Grabag	2 561	2 301	2 831	2 934	2 177
02 Ngombol	2 350	2 563	3 871	3 271	2 268
03 Purwodadi	2 322	2 640	3 477	3 240	2 080
04 Bagelen	2 617	2 248	2 525	3 311	2 318
05 Kaligesing	1 128	1 978	4 648	4 127	2 247
06 Purworejo	2 417	2 318	3 359	3 580	2 273
07 Banyuurip	2 289	2 282	3 323	3 185	2 555
08 Bayan	2 435	2 104	3 649	3 217	2 558
09 Kutoarjo	2 880	2 460	3 892	3 527	1 992
10 Butuh	2 462	1 743	4 000	2 963	2 097
11 Pituruh	2 741	2 300	4 906	3 030	2 270
12 Kemiri	2 718	2 838	4 400	3 375	1 871
13 Bruno	4 608	3 704	7 121	5 948	4 631
14 Gebang	3 151	2 567	5 262	4 049	2 781
15 Loano	1 795	1 495	3 408	3 449	2 296
16 Bener	3 386	3 038	4 555	3 943	3 350
<i>Jumlah / Total</i>	41 860	38 579	65 227	57 149	39 764
<i>Rata-rata / Average</i>	2 791	2 411	4 077	3 572	2 485

Sumber : Dinas Pekerjaan Umum dan Penataan Ruang Kabupaten Purworejo

## GEOGRAPHY AND CLIMATE

**Tabel** : 1.2.4 Banyaknya Curah Hujan Menurut Stasiun di Kabupaten Purworejo (mm), 2018  
**Table** : Numbers of Rainfalls by Station in Purworejo (mm), 2018

Stasiun Station	Jan	Peb	Mar	Apr	Mei	Juni	Juli	Agt	Sep	Okt	Nop	Des	Jumlah Total
(1)	(2)	(3)	(4)	(5)	(6)	(7)	(8)	(9)	(10)	(11)	(12)	(13)	(14)
01 Grabag	522	327	385	133	4	4	-	-	-	4	460	338	2 177
02 Ngombol	631	307	330	54	11	-	-	24	7	7	511	386	2 268
03 Purwodadi	427	317	244	60	-	10	-	2	5	8	601	406	2 080
04 Bagelen	644	450	350	142	-	5	11	28	4	10	423	251	2 318
05 Kaligesing	509	311	339	173	15	3	-	-	32	17	412	436	2 247
06 Purworejo	531	338	322	183	29	4	-	28	10	4	381	443	2 273
07 Banyuurip	576	350	363	190	13	3	-	31	5	6	562	456	2 555
08 Bayan	604	388	398	246	11	-	-	-	21	7	446	437	2 558
09 Kutoarjo	538	363	293	161	-	-	7	3	4	1	300	322	1 992
10 Butuh	588	411	230	243	1	-	7	13	2	1	287	314	2 097
11 Pituruh	631	438	215	270	-	-	15	-	-	4	404	293	2 270
12 Kemiri	482	387	197	245	-	-	-	-	13	9	307	231	1 871
13 Bruno	851	743	1 031	425	25	32	-	-	32	6	549	937	4 631
14 Gebang	536	558	456	256	143	18	-	-	14	12	279	509	2 781
15 Loano	599	624	238	150	-	-	-	-	-	-	272	413	2 296
16 Bener	622	822	388	271	154	30	-	-	51	13	435	564	3 350
Jumlah / Total	9 291	7 134	5 779	3 202	406	109	40	129	200	109	6 629	6 736	39 764
Rata <sup>2</sup> Kabupaten / Average	581	446	361	200	25	14	8	129	50	7	414	421	2 485

Sumber : Dinas Pekerjaan Umum dan Penataan Ruang Kabupaten Purworejo

# PEMERINTAHAN

*Government*

BAB 2

## PEMBAGIAN WILAYAH ADMINISTRASI KABUPATEN PURWOREJO



**DESA**  
469



**KELURAHAN**  
25



**LINGKUNGAN**  
127



**DUSUN**  
1.660

*RUKUN TETANGGA*  
4.524

*RUKUN WARGA*  
1.805

*BLOK SENSUS*  
2.699



\* Jumlah RT, RW, dan Blok Sensus  
di Kabupaten Purworejo 2018

# PEMILU

Data Jumlah TPS dan Pemilih PILPRES

\* Data Kabupaten Purworejo



**Jumlah TPS**  
**1.863**

**Jumlah Pemilih**  
**629.727**



**ULASAN****DESCRIPTION****1. Wilayah Administrasi**

Kabupaten Purworejo terbagi dalam 16 Kecamatan. Wilayah tersebut terdiri dari 469 desa dan 25 kelurahan.

**2. Pegawai Negeri Sipil**

Jumlah Pegawai Negeri Sipil (PNS) dan Calon Pegawai Negeri Sipil (CPNS) di Lingkungan Pemerintah Kabupaten Purworejo pada tahun 2018 sebanyak 8.393 orang yang terdiri dari 49,57 persen pegawai laki-laki dan 50,43 persen pegawai perempuan.

Dilihat dari tingkat pendidikan yang ditamatkan pegawai berturut-turut adalah 1,00 persen tamat SD, 2,98 persen tamat SMP, 23,30 persen tamat SMA, 16 persen tamat Diploma, dan 56,72 persen Sarjana.

**1. Administration Area**

*Purworejo Regency is divided into 16 subdistricts. It consists of 469 urban villages and 25 villages.*

**2. Civil Servant**

*The Number of Civil Servant of Purworejo Regency in 2018 is as many as 8,393 people consists of 49,57 percent male employees and 50,43 female employees.*

*Based on Education attained by Civil Servant is 1.00 percent complete primary school, 2.98 percent graduated from junior high school, 23.30 percent graduated from high school, 16 percent graduation diploma, and 56.72 percent degree.*

### 3. Dewan Perwakilan Rakyat Daerah

Pemilihan Umum Kepala Daerah (Pemilukada) Bupati dan Wakil Bupati Purworejo yang dilaksanakan dalam 1 (putaran) putaran tercatat sebanyak 632.126 orang pemilih yang tersebar dalam 1.700 Tempat Pemungutan Suara (TPS).

Pemilihan Umum (Pemilu) Kabupaten Purworejo menghasilkan suara sah untuk anggota DPR sebanyak 395.384 suara, DPD 348.355 suara, DPRD I 386.932 suara dan DPD 415.539 suara.

Banyaknya anggota DPRD Kabupaten Purworejo pada tahun 2018 sebanyak 45 orang yang terdiri dari 10 partai politik. Menurut jenis kelamin anggota DPRD sebanyak 80 persen laki-laki dan 20 persen perempuan.

### 3. The Regional House of Representative

*There were one rounds of Regency Head Election in Purworejo, recorded as 632,126 elector on 1,700 polling stations (TPS).*

*Purworejo Regency Head Election produces valid votes as many as 395,384 for Regional Parliament I (DPRD I) 348,355 votes, Regional Parliament II (DPRD II) 386,932 votes and House of Representative Council (DPD) 415,539 votes.*

*The number of legislators of Purworejo regency in 2018 as many as 45 people who consisting of 10 political parties. According to the legislators sex as much as 80 percent male and 20 percent female.*

**Tabel** : 2.1.1      Pembagian Wilayah Administrasi menurut Kecamatan  
**Table**                di Kabupaten Purworejo, 2018  
*Administration Area by Subdistrict in Purworejo, 2018*

Kecamatan <i>Subdistrict</i>	Desa <i>Urban Village</i>	Kelurahan <i>Village</i>	Lingkungan <i>Lingkungan</i>	Dusun <i>Dusun</i>
(1)	(2)	(3)	(4)	(5)
1. Grabag	32	0	0	117
2. Ngombol	57	0	0	82
3. Purwodadi	40	0	0	102
4. Bagelen	17	0	0	73
5. Kaligesing	21	0	0	81
6. Purworejo	11	14	69	61
7. Banyuurip	24	3	16	105
8. Bayan	25	1	17	89
9. Kutoarjo	21	6	21	77
10. Butuh	41	0	0	105
11. Pituruh	49	0	0	156
12. Kemiri	40	0	0	143
13. Bruno	18	0	0	105
14. Gebang	24	1	4	118
15. Loano	21	0	0	112
16. Bener	28	0	0	134
<b>Jumlah / Total</b>	<b>469</b>	<b>25</b>	<b>127</b>	<b>1 660</b>

Sumber Data : Dinas Pemberdayaan Masyarakat dan Desa

*Source : Regional Secretariat of Purworejo Regency*

GOVERNMENT

**Tabel : 2.1.2** Banyaknya Rukun Warga, Rukun Tetangga dan Blok Sensus menurut Kecamatan di Kabupaten Purworejo, 2018  
*Number of Rukun Warga, Rukun Tetangga and Block Census by Subdistrict in Purworejo, 2018*

Kecamatan <i>Subdistrict</i>	Rukun Warga <i>Rukun Warga</i>	Rukun Tetangga <i>Rukun Tetangga</i>	Blok Sensus <i>Block Census</i>
(1)	(2)	(3)	(4)
1. Grabag	93	232	157
2. Ngombol	87	206	173
3. Purwodadi	99	277	144
4. Bagelen	78	287	81
5. Kaligesing	83	277	106
6. Purworejo	153	562	246
7. Banyuurip	108	328	221
8. Bayan	94	238	184
9. Kutoarjo	139	369	247
10. Butuh	114	281	175
11. Pituruh	114	289	215
12. Kemiri	114	300	201
13. Bruno	84	320	156
14. Gebang	243	90	128
15. Loano	99	165	123
16. Bener	103	303	142
Jumlah / <i>Total</i>	1 805	4 524	2 699

Sumber Data : Dinas Pemberdayaan Masyarakat dan Desa

*Source : Regional Secretariat of Purworejo Regency*



**Tabel : 2.1.3** Banyaknya Anggota Satuan Perlindungan Masyarakat (Satlinmas) menurut Kecamatan di Kabupaten Purworejo, 2018  
*Table* *Number of Civil Defence by Subdistrict in Purworejo, 2018*

Kecamatan <i>Subdistrict</i>	Jumlah Desa/Kelurahan	Linmas Desa/Kelurahan	Linmas Inti Kecamatan
(1)	(2)	(3)	(4)
1. Grabag	32	424	30
2. Ngombol	57	463	30
3. Purwodadi	40	364	30
4. Bagelen	17	242	30
5. Kaligesing	21	351	30
6. Purworejo	25	617	30
7. Banyuurip	27	369	30
8. Bayan	26	345	30
9. Kutoarjo	27	363	30
10. Butuh	41	371	30
11. Pituruh	49	451	30
12. Kemiri	40	409	30
13. Bruno	18	302	30
14. Gebang	25	236	30
15. Loano	21	235	30
16. Bener	28	311	30
<i>Jumlah / Total</i>	494	5 853	480
2017	494	5 853	480
2016	494	5 909	480

Sumber: Satuan Polisi Pamong Praja dan Pemadam Kebakaran Kab Purworejo

## GOVERNMENT

**Tabel** : 2.2.1 Banyaknya PNS dan CPNS Daerah Otonomi di Lingkungan Pemerintah Kabupaten Purworejo Menurut Unit Kerja dan Golongan Ruang, 2018  
*Table* Banyaknya PNS dan CPNS Daerah Otonomi di Lingkungan Pemerintah Kabupaten Purworejo Menurut Unit Kerja dan Golongan Ruang, 2018  
*Number of Civil Servants by Work Unit and Group, 2018*

Unit Kerja <i>Work Unit</i>	Golongan Ruang <i>Group</i>				Jumlah <i>Total</i>
	I	II	III	IV	
(1)	(2)	(3)	(4)	(5)	(6)
1 Sekretaris Daerah	5	41	106	19	171
2 Sekretariat DPRD	1	16	21	6	44
3 Staf Ahli Bupati	-	-	-	1	1
4 Dinas Kesehatan	13	368	622	69	1 072
5 Dinas DIKPORA	20	214	2 034	2 380	4 648
6 Inspektorat	-	12	33	19	64
7 Dinas PUPR	7	68	91	2	168
8 Dinas PERKIMTAN	1	8	20	4	33
9 Dinas SOSDUKKBPPPA	-	12	30	12	54
10 Dinas PPKP	-	17	103	59	179
11 Dinas LH	31	80	19	7	137
12 Dinas DUKCAPIL	-	43	28	3	74
13 Dinas PERMADES	1	11	29	10	51
14 Dinas Perhubungan	2	22	23	6	53
15 Dinas KOMINFO	2	7	17	4	30
16 Dinas PARBUD	5	21	23	10	59
17 Dinas ARPUS	1	9	18	6	34
18 Dinas KUKMP	12	86	42	6	146
19 Dinas PMPTSP	2	6	13	9	30
20 Dinas PERINAKER	-	14	46	8	68
21 RSUD Dr. Tjitro Wardoyo	1	85	242	53	381
22 SATPOL PP DAMKAR	-	38	29	5	72

Tabel : 2.2.1 Lanjutan / *Continued*  
 Table

Unit Kerja <i>Work Unit</i>	Golongan Ruang <i>Group</i>				Jumlah <i>Total</i>
	I	II	III	IV	
(1)	(2)	(3)	(4)	(5)	(6)
23 BAPPEDA	1	7	27	8	43
24 BKD	-	16	32	5	53
25 BPPKAD	1	24	76	9	110
26 BPBD	-	7	14	7	28
27 KANTOR KESBANGPOL	-	4	10	2	16
28 Kecamatan Grabag	-	11	16	3	30
29 Kecamatan Ngombol	1	14	9	2	26
30 Kecamatan Purwodadi	-	13	17	1	31
31 Kecamatan Bagelen	1	4	15	2	22
32 Kecamatan Kaligesing	-	11	9	1	21
33 Kecamatan Purworejo	1	23	85	2	111
34 Kecamatan Banyuurip	1	11	33	1	46
35 Kecamatan Bayan	-	11	21	-	32
36 Kecamatan Kutoarjo	-	19	49	1	69
37 Kecamatan Butuh	-	13	13	3	29
38 Kecamatan Pituruh	1	16	12	2	31
39 Kecamatan Kemiri	-	12	13	3	28
40 Kecamatan Bruno	-	11	8	3	22
41 Kecamatan Gebang	-	15	11	4	30
42 Kecamatan Loano	-	11	8	2	21
43 Kecamatan Bener	-	7	16	2	25
Jumlah	111	1 438	4 083	2 761	8 393

Sumber : Badan Kepegawaian Daerah Kab. Purworejo

Source : *Regional Civil Service of Purworejo Regency*

GOVERNMENT

Tabel : 2.2.2 Banyaknya CPNS dan PNS di Lingkungan Pemerintah Kabupaten Purworejo Menurut Unit Kerja dan Tingkat Pendidikan, 2018  
*Number of Civil Servants in Purworejo by Work Unit and Educational Level, 2018*

Unit Kerja <i>Work Unit</i>	Tingkat Pendidikan <i>Educational Level</i>			
	SD <i>Primary School</i>	SMP <i>Junior High School</i>	SMA <i>Senior High School</i>	DII <i>Diploma II</i>
(1)	(2)	(3)	(4)	(5)
1 Sekretaris Daerah	2	8	53	-
2 Sekretariat DPRD	-	4	14	-
3 Staf Ahli Bupati	-	-	-	-
4 Dinas Kesehatan	7	15	218	-
5 Dinas DIKPORA	5	29	339	290
6 Inspektorat	-	1	9	-
7 Dinas PUPR	4	13	79	-
8 Dinas PERKIMTAN	1	3	9	-
9 Dinas SOSDUKKBPPPA	-	3	18	-
10 Dinas PPKP	-	2	33	-
11 Dinas LH	21	39	53	-
12 Dinas DUKCAPIL	-	-	37	-
13 Dinas PERMADES	1	1	15	-
14 Dinas Perhubungan	-	3	20	3
15 Dinas KOMINFO	1	2	8	-
16 Dinas PARBUD	2	4	27	-
17 Dinas ARPUS	-	1	10	1
18 Dinas KUKMP	11	19	83	-
19 Dinas PMPTSP	2	1	6	-
20 Dinas PERINAKER	-	-	25	-
21 RSUD Dr. Tjitro Wardoyo	1	12	105	-
22 SATPOL PP DAMKAR	-	3	47	-

Tabel : 2.2.2 Lanjutan / *Continued*  
Table

Unit Kerja <i>Work Unit</i>	Tingkat Pendidikan <i>Educational Level</i>			
	SD <i>Primary School</i>	SMP <i>Junior High School</i>	SMA <i>Senior High School</i>	DII <i>Diploma II</i>
(1)	(2)	(3)	(4)	(5)
23 BAPPEDA	1	-	11	-
24 BKD	-	-	13	-
25 BPPKAD	2	-	46	-
26 BPBD	-	-	10	-
27 KANTOR KESBANGPOL	-	-	8	-
28 Kecamatan Grabag	-	-	17	-
29 Kecamatan Ngombol	-	1	15	-
30 Kecamatan Purwodadi	-	1	15	-
31 Kecamatan Bagelen	1	-	10	-
32 Kecamatan Kaligesing	-	1	13	-
33 Kecamatan Purworejo	-	5	46	-
34 Kecamatan Banyuurip	-	1	21	-
35 Kecamatan Bayan	-	-	18	-
36 Kecamatan Kutoarjo	-	1	36	1
37 Kecamatan Butuh	-	-	16	-
38 Kecamatan Pituruh	-	1	20	-
39 Kecamatan Kemiri	-	-	17	-
40 Kecamatan Bruno	-	-	14	-
41 Kecamatan Gebang	-	1	15	-
42 Kecamatan Loano	-	-	13	-
43 Kecamatan Bener	-	-	12	-
Jumlah	62	175	1 594	295

Sumber : Badan Kepegawaian Daerah Kab. Purworejo

Source : *Regional Civil Service of Purworejo Regency*

Tabel : 2.2.2 Lanjutan / Continued  
Table

	Unit Kerja <i>Work Unit</i>	Tingkat Pendidikan <i>Educational Level</i>			
		D III <i>Diploma III</i>	DIV / S1	S2	S3
	(1)	(6)	(8)	(9)	(9)
1	Sekretaris Daerah	16	73	19	-
2	Sekretariat DPRD	8	14	4	-
3	Staf Ahli Bupati	-	-	1	-
4	Dinas Kesehatan	558	172	102	-
5	Dinas DIKPORA	68	3 510	407	-
6	Inspektorat	5	40	9	-
7	Dinas PUPR	17	48	7	-
8	Dinas PERKIMTAN	6	10	4	-
9	Dinas SOSDUKKBPPPA	2	18	13	-
10	Dinas PPKP	14	106	24	-
11	Dinas LH	3	16	5	-
12	Dinas DUKCAPIL	17	15	4	1
13	Dinas PERMADES	5	20	9	-
14	Dinas Perhubungan	8	12	7	-
15	Dinas KOMINFO	5	8	6	-
16	Dinas PARBUD	6	15	5	-
17	Dinas ARPUS	7	13	2	-
18	Dinas KUKMP	8	21	4	-
19	Dinas PMPTSP	3	11	7	-
20	Dinas PERINAKER	10	29	4	-
21	RSUD Dr. Tjitro Wardoyo	105	62	96	-
22	SATPOL PP DAMKAR	3	16	3	-

Tabel : 2.2.2 Lanjutan / *Continued*  
Table

	Unit Kerja <i>Work Unit</i>	Tingkat Pendidikan <i>Educational Level</i>			
		D III <i>Diploma III</i>	DIV / S1	S2	S3
	(1)	(6)	(8)	(9)	(9)
23	BAPPEDA	3	18	10	-
24	BKD	13	20	7	-
25	BPPKAD	9	42	11	-
26	BPBD	-	11	7	-
27	KANTOR KESBANGPOL	2	4	2	-
28	Kecamatan Grabag	2	10	1	-
29	Kecamatan Ngombol	-	9	1	-
30	Kecamatan Purwodadi	3	10	2	-
31	Kecamatan Bagelen	2	8	1	-
32	Kecamatan Kaligesing	2	4	1	-
33	Kecamatan Purworejo	7	50	3	-
34	Kecamatan Banyuurip	4	19	1	-
35	Kecamatan Bayan	5	9	-	-
36	Kecamatan Kutoarjo	6	25	-	-
37	Kecamatan Butuh	3	9	1	-
38	Kecamatan Pituruh	1	7	2	-
39	Kecamatan Kemiri	1	8	2	-
40	Kecamatan Bruno	1	5	2	-
41	Kecamatan Gebang	1	10	3	-
42	Kecamatan Loano	2	5	1	-
43	Kecamatan Bener	1	8	4	-
	Jumlah	942	4 520	804	1

Sumber : Badan Kepegawaian Daerah Kab. Purworejo

Source : *Regional Civil Service of Purworejo Regency*

## GOVERNMENT

**Tabel** : 2.2.3 Banyaknya PNS dan CPNS di Lingkungan Pemerintah  
**Table** Kabupaten Purworejo Menurut Unit Kerja dan Jenis Kelamin, 2018  
*Number of Civil Servants in Purworejo by Work Unit and Sex, 2018*

Unit Kerja <i>Work Unit</i>	Jenis Kelamin <i>Sex</i>		Jumlah <i>Total</i>
	Laki-laki <i>Male</i>	Perempuan <i>Female</i>	
(1)	(2)	(3)	(4)
1 Sekretaris Daerah	102	69	171
2 Sekretariat DPRD	31	13	44
3 Staf Ahli Bupati	0	1	1
4 Dinas Kesehatan	293	779	1 072
5 Dinas DIKPORA	1 867	2 781	4 648
6 Inspektorat	36	28	64
7 Dinas PUPR	148	20	168
8 Dinas PERKIMTAN	23	10	33
9 Dinas SOSDUKKBPPPA	35	19	54
10 Dinas PPKP	104	75	179
11 Dinas LH	103	34	137
12 Dinas DUKCAPIL	50	24	74
13 Dinas PERMADES	33	18	51
14 Dinas Perhubungan	39	14	53
15 Dinas KOMINFO	21	9	30
16 Dinas PARBUD	48	11	59
17 Dinas ARPUS	17	17	34
18 Dinas KUKMP	121	25	146
19 Dinas PMPTSP	23	7	30
20 Dinas PERINAKER	51	17	68
21 RSUD Dr. Tjitro Wardoyo	153	228	381
22 SATPOL PP DAMKAR	68	4	72



Tabel : 2.2.3 Lanjutan / *Continued*  
 Table

	Unit Kerja <i>Work Unit</i>	Jenis Kelamin <i>Sex</i>		Jumlah <i>Total</i>
		Laki-laki <i>Male</i>	Perempuan <i>Female</i>	
	(1)	(2)	(3)	(4)
23	Kantor LH	23	20	43
24	Kantor Kesbanglinmaspol	34	19	53
25	Kantor Arpusda	70	40	110
26	Satpol PP	22	6	28
27	KPMPT	11	5	16
28	Kecamatan Grabag	24	6	30
29	Kecamatan Ngombol	22	4	26
30	Kecamatan Purwodadi	19	12	31
31	Kecamatan Bagelen	17	5	22
32	Kecamatan Kaligesing	18	3	21
33	Kecamatan Purworejo	71	40	111
34	Kecamatan Banyuurip	29	17	46
35	Kecamatan Bayan	20	12	32
36	Kecamatan Kutoarjo	44	25	69
37	Kecamatan Butuh	23	6	29
38	Kecamatan Pituruh	23	8	31
39	Kecamatan Kemiri	25	3	28
40	Kecamatan Bruno	19	3	22
41	Kecamatan Gebang	23	7	30
42	Kecamatan Loano	17	4	21
43	Kecamatan Bener	18	7	25
	Jumlah / Total	3 938	4 455	8 393

Sumber : Badan Kepegawaian Daerah Kab. Purworejo

Source : *Regional Civil Service of Purworejo Regency*

## GOVERNMENT

**Tabel** : 2.3.1 Banyaknya Tempat Pemungutan Suara (TPS) Dan Pemilih PILPR Menurut Kecamatan di Kabupaten Purworejo, 2014  
**Table** : Number of "TPS" and Electors by Subdistrict in Purworejo, 2014

Kecamatan <i>Subdistrict</i>	Jumlah Pemilih <i>Number of Electors</i>			Jumlah TPS <i>Number of "TPS"</i>
	Laki-Laki <i>Male</i>	Perempuan <i>Female</i>	Jumlah <i>Total</i>	
(1)	(2)	(3)	(4)	(5)
1. Grabag	19 196	19 865	39 061	125
2. Ngombol	13 890	14 820	28 710	80
3. Purwodadi	15 332	16 577	31 909	100
4. Bagelen	13 548	14 313	27 861	85
5. Kaligesing	13 598	13 613	27 211	89
6. Purworejo	32 662	34 675	67 337	167
7. Banyuurip	16 946	18 389	35 335	105
8. Bayan	19 753	20 821	40 574	120
9. Kutoarjo	25 389	26 495	51 884	149
10. Butuh	18 261	19 176	37 437	120
11. Pituruh	22 251	22 403	44 654	147
12. Kemiri	24 142	23 982	48 124	126
13. Bruno	19 780	19 075	38 855	127
14. Gebang	17 079	17 162	34 241	104
15. Loano	15 348	15 314	30 662	84
16. Bener	23 405	22 537	45 942	135
<b>Jumlah / Total</b>	<b>310 580</b>	<b>319 217</b>	<b>629 797</b>	<b>1 863</b>

Sumber Data : KPU Kabupaten Purworejo

Source : General Election Commission of Purworejo Regency

**Tabel** : 2.3.2 Banyaknya Perolehan Suara Sah PEMILUKADA  
 Bupati dan Wakil Bupati Purworejo, 2015  
 Menurut Kecamatan di Kabupaten Purworejo  
*Number of Valid Votes of Purworejo Head Election  
 by Subdistrict in Purworejo, 2015*

No	Pasangan Bupati Dan Wakil Bupati Candidate	Perolehan Suara Sah Valid Votes		Peringkat Ranking
		Jumlah Total	Persentase Percentage	
(1)	(2)	(3)	(4)	(5)
1	Hj. Nurul Triwahyuni, S.E H. Budi Sunaryo, A.Md	75 836	20.52	3
2	Ir. H. Hamdan Azhari Suhar	110 129	29.79	2
3	Agus Bastian, S.E., M.M. Yuli Hastuti, S.H.	183 687	49.69	1
Jumlah / Total		369 652	100.00	

Sumber : Komisi Pemilihan Umum Kabupaten Purworejo

Source : *General Election Commission of Purworejo Regency*

GOVERNMENT

**Tabel** : 2.3.3 Banyaknya Perolehan Suara Sah pada Pemilihan Umum Menurut Kecamatan di Kabupaten Purworejo, 2014  
*Number of Valid Votes by Subdistrict in Purworejo, 2014*

Kecamatan Subdistrict	DPR	DPD	DPRD I	DPRD II
(1)	(2)	(3)	(4)	(5)
01 Grabag	24 692	22 643	24 369	26 310
02 Ngombol	18 870	16 938	18 335	19 910
03 Purwodadi	21 295	18 539	20 752	22 793
04 Bagelen	16 888	14 906	16 632	17 630
05 Kaligesing	17 945	15 892	17 740	18 562
06 Purworejo	42 531	36 815	41 546	44 033
07 Banyuurip	21 995	19 519	21 392	22 603
08 Bayan	25 469	22 486	25 290	26 702
09 Kutoarjo	31 208	27 731	30 932	33 555
10 Butuh	22 907	20 817	22 465	23 836
11 Pituruh	26 993	24 446	26 667	28 175
12 Kemiri	30 805	26 535	29 812	32 898
13 Bruno	23 044	20 288	22 566	23 932
14 Gebang	21 641	18 752	20 825	22 858
15 Loano	19 990	17 049	19 471	21 344
16 Bener	29 111	24 999	28 138	30 398
Jumlah / Total	395 384	348 355	386 932	415 539

Sumber : Komisi Pemilihan Umum Kabupaten Purworejo  
Source : General Election Commission of Purworejo Regency

**Tabel** : 2.3.4 Banyaknya Tempat Pemungutan Suara (TPS) dan Pemilih pada Pemilihan Bupati dan Wakil Bupati Tahun 2015 di Kabupaten Purworejo  
**Table** : *Number of "TPS" and Voters of Purworejo Head Election by Subdistrict in Purworejo, 2015*

Kecamatan <i>Subdistrict</i>	Banyaknya TPS <i>Number of TPS</i>	Banyaknya Pemilih <i>Number of Voters</i>
(1)	(2)	(3)
01 Grabag	104	40 032
02 Ngombol	73	28 636
03 Purwodadi	89	32 460
04 Bagelen	82	27 609
05 Kaligesing	89	27 182
06 Purworejo	163	67 773
07 Banyuurip	81	34 918
08 Bayan	106	40 881
09 Kutoarjo	129	51 908
10 Butuh	90	36 983
11 Pituruh	131	44 876
12 Kemiri	123	48 494
13 Bruno	127	39 200
14 Gebang	97	34 356
15 Loano	82	30 899
16 Bener	134	45 919
Jumlah / <i>Total</i>	1 700	632 126

Sumber : Komisi Pemilihan Umum Kabupaten Purworejo  
 Source : *General Election Commission of Purworejo Regency*

GOVERNMENT

**Tabel** : 2.3.5 Jumlah Surat Suara Yang Terpakai Dalam PEMILUKADA  
**Table** Bupati dan Wakil Bupati tahun 2015 di Kabupaten Purworejo  
*Number of Valid Votes from Purworejo Head Election  
in Purworejo, 2015*

Kecamatan Subdistrict	Sah Valid		Tidak Sah Invalid	Jumlah Total
	Jumlah Suara Number of Votes	%		
(1)	(2)	(3)	(4)	(5)
01 Grabag	25 130	6.80	678	25 808
02 Ngombol	18 887	5.11	513	19 400
03 Purwodadi	20 922	5.66	796	21 718
04 Bagelen	15 825	4.28	699	16 524
05 Kaligesing	16 304	4.41	1 100	17 404
06 Purworejo	38 138	10.32	3 633	41 771
07 Banyuurip	20 122	5.44	1 452	21 574
08 Bayan	23 037	6.23	1 695	24 732
09 Kutoarjo	30 307	8.20	1 939	32 246
10 Butuh	21 778	5.89	1 010	22 788
11 Pituruh	25 740	6.96	1 145	26 885
12 Kemiri	28 885	7.81	1 448	30 333
13 Bruno	21 679	5.86	900	22 579
14 Gebang	19 095	5.17	1 324	20 419
15 Loano	17 232	4.66	1 427	18 659
16 Bener	26 571	7.19	1 691	28 262
Jumlah / Total	369 652	100.00	21 450	391 102

Sumber : Komisi Pemilihan Umum Kabupaten Purworejo  
Source : General Election Commission of Purworejo Regency

**Tabel : 2.3.6** Jumlah Perolehan Suara Pasangan PEMILUKADA  
Bupati dan Wakil Bupati Tahun 2015 di Kabupaten Purworejo  
*Number of Candidate Votes from Purworejo Head Election  
in Purworejo, 2015*

Kecamatan Subdistrict	No. 1		No. 2		No. 3	
	Jumlah Suara <i>Number of Votes</i>	%	Jumlah Suara <i>Number of Votes</i>	%	Jumlah Suara <i>Number of Votes</i>	%
(1)	(2)	(3)	(4)	(5)	(5)	(6)
01 Grabag	3 199	4.22	5 038	4.57	16 893	9.20
02 Ngombol	1 410	1.86	6 651	6.04	10 826	5.89
03 Purwodadi	2 609	3.44	8 871	8.06	9 442	5.14
04 Bagelen	6 028	7.95	4 313	3.92	5 484	2.99
05 Kaligesing	4 333	5.71	6 325	5.74	5 646	3.07
06 Purworejo	8 444	11.13	11 376	10.33	18 318	9.97
07 Banyuurip	3 586	4.73	5 370	4.88	11 166	6.08
08 Bayan	5 075	6.69	7 215	6.55	10 747	5.85
09 Kutoarjo	7 101	9.36	8 823	8.01	14 383	7.83
10 Butuh	4 290	5.66	6 322	5.74	11 166	6.08
11 Pituruh	4 555	6.01	8 485	7.70	12 700	6.91
12 Kemiri	5 922	7.81	6 659	6.05	16 304	8.88
13 Bruno	3 557	4.69	6 460	5.87	11 662	6.35
14 Gebang	4 959	6.54	6 465	5.87	7 674	4.18
15 Loano	4 087	5.39	5 140	4.67	8 005	4.36
16 Bener	6 684	8.81	6 616	6.01	13 271	7.22
<b>Jumlah / Total</b>	<b>75 839</b>	<b>100</b>	<b>110 129</b>	<b>100</b>	<b>183 687</b>	<b>100</b>

Sumber : Komisi Pemilihan Umum Kabupaten Purworejo  
Source : *General Election Commission of Purworejo Regency*

GOVERNMENT

**Tabel** : 2.3.7 Jumlah Pemilih Yang Tidak Menggunakan Hak Pilih dalam PEMILUKADA Bupati dan Wakil Bupati Tahun 2015 di Kabupaten Purworejo  
**Table** : Number of Unused Chosen Right from Purworejo Head Election in Purworejo, 2015

Kecamatan Subdistrict	Berada diluar Wilayah <i>Out of Area</i>		Sakit/Halangan Lain <i>Sick</i>		Sebab Lain <i>Others</i>	
	Jumlah Suara <i>Number of Votes</i>	%	Jumlah Suara <i>Number of Votes</i>	%	Jumlah Suara <i>Number of Votes</i>	%
(1)	(2)	(3)	(4)	(5)	(6)	(7)
01 Grabag	9 039	7.42	542	7.14	1 370	1.89
02 Ngombol	4 353	3.57	285	3.76	437	0.60
03 Purwodadi	5 100	4.19	722	9.52	2 619	3.62
04 Bagelen	4 424	3.63	298	3.93	5 286	7.31
05 Kaligesing	6 398	5.25	567	7.47	1 179	1.63
06 Purworejo	8 188	6.72	4	0.05	17 690	24.46
07 Banyuurip	2 212	1.82	137	1.81	9 380	12.97
08 Bayan	6 645	5.46	714	9.41	3 205	4.43
09 Kutoarjo	12 335	10.13	608	8.01	3 211	4.44
10 Butuh	4 491	3.69	464	6.12	7 608	10.52
11 Pituruh	13 542	11.12	914	12.05	1 556	2.15
12 Kemiri	7 638	6.27	68	0.90	9 951	13.76
13 Bruno	15 611	12.82	25	0.33	435	0.60
14 Gebang	5 264	4.32	1 185	15.62	3 214	4.44
15 Loano	5 646	4.64	455	6.00	3 698	5.11
16 Bener	10 901	8.95	599	7.90	1 478	2.04
Jumlah / Total	121 787	100	7 587	100	72 317	100



Tabel : 2.3.7 Lanjutan / Continued  
Table

Kecamatan Subdistrict	Meninggal Death		Bekerja Working		Kuliah Studying		Jumlah Total	
	Jumlah Suara Number of Votes	%	Jumlah Suara Number of Votes	%	Jumlah Suara Number of Votes	%	Jumlah Suara Number of Votes	%
(1)	(8)	(9)	(10)	(11)	(12)	(13)	(14)	(15)
01 Grabag	350	9.67	2 438	7.92	582	9.04	14 321	5.90
02 Ngombol	138	3.81	3 527	11.46	581	9.02	9 321	3.84
03 Purwodadi	178	4.92	1 802	5.85	372	5.78	10 793	4.45
04 Bagelen	76	2.10	810	2.63	213	3.31	11 107	4.58
05 Kaligesing	91	2.51	1 342	4.36	229	3.56	9 806	4.04
06 Purworejo	530	14.64	0	0.00	0	0.00	26 412	10.89
07 Banyuurip	128	3.54	1 050	3.41	520	8.07	13 427	5.54
08 Bayan	496	13.70	4 020	13.06	1 111	17.25	16 191	6.68
09 Kutoarjo	291	8.04	2 330	7.57	1 011	15.70	19 786	8.16
10 Butuh	95	2.62	1 203	3.91	387	6.01	14 248	5.87
11 Pituruh	254	7.02	1 817	5.90	0	0.00	18 083	7.46
12 Kemiri	147	4.06	306	0.99	93	1.44	18 203	7.51
13 Bruno	214	5.91	236	0.77	203	3.15	16 724	6.90
14 Gebang	130	3.59	3 771	12.25	440	6.83	14 004	5.77
15 Loano	309	8.54	2 062	6.70	239	3.71	12 409	5.12
16 Bener	193	5.33	4 076	13.24	460	7.14	17 707	7.30
Jumlah / Total	3 620	100	30 790	100	6 441	100	242 542	100

Sumber : Komisi Pemilihan Umum Kabupaten Purworejo

Source : General Election Commission of Purworejo Regency

GOVERNMENT

Tabel : 2.3.8 Banyaknya Pemilih Dalam PEMILUKADA 2015  
 Kabupaten Purworejo Menurut Kecamatan dan Jenis Kelamin  
 Numbers of Voters from Purworejo Head Election  
 by Subdistrict and Sex, 2015

Kecamatan Subdistrict	Laki-laki Male	Perempuan Female	Jumlah Total
(1)	(2)	(3)	(4)
01 Grabag	19 724	20 308	40 032
02 Ngombol	13 869	14 767	28 636
03 Purwodadi	15 657	16 803	32 460
04 Bagelen	13 418	14 191	27 609
05 Kaligesing	13 599	13 583	27 182
06 Purworejo	32 782	34 991	67 773
07 Banyuurip	16 797	18 121	34 918
08 Bayan	19 957	20 924	40 881
09 Kutoarjo	25 426	26 482	51 908
10 Butuh	18 039	18 944	36 983
11 Pituruh	22 324	22 552	44 876
12 Kemiri	24 309	24 185	48 494
13 Bruno	20 024	19 176	39 200
14 Gebang	17 119	17 237	34 356
15 Loano	15 494	15 405	30 899
16 Bener	23 337	22 582	45 919
Jumlah / Total	311 875	320 251	632 126

Sumber : Komisi Pemilihan Umum Kabupaten Purworejo  
 Source : General Election Commission of Purworejo Regency

**Tabel** : 2.3.9 Produk DPRD Kabupaten Purworejo, 2014-2018  
**Table** : *Products of Purworejo Parliament 2014-2018*

Produksi <i>Production</i>	2014	2015	2016	2017	2018
(1)	(2)	(3)	(4)	(5)	(6)
Peraturan Daerah	16	17	23	6	10
Keputusan DPRD	33	40	41	49	28
Keputusan Pimpinan	10	4	11	5	6
Keputusan Badan Musyawarah	24	26	11	21	24
Memorandum	-	-	-	-	-

Sumber : Sekretariat DPRD Kabupaten Purworejo.  
*Source : Parliament Secretariat Purworejo*

GOVERNMENT

**Tabel** : 2.3.10 Banyaknya Anggota DPRD Kabupaten Purworejo  
**Table** Menurut Parpol dan Jenis Kelamin, 2018  
*Number of Purworejo Parliament Members by Political Parties and Sex, 2018*

Partai Politik <i>Political Parties</i>	Jenis Kelamin <i>Sex</i>		
	Laki - Laki <i>Male</i>	Perempuan <i>Female</i>	Jumlah <i>Total</i>
(1)	(2)	(3)	(4)
1. PDI Perjuangan	8	-	8
2. Partai Golkar	6	1	7
3. Partai Gerindra	3	3	6
4. Partai Demokrat	5	1	6
5. Partai Kebangkitan Bangsa	5	1	6
6. Partai Keadilan Sejahtera	3	1	4
7. Partai Hati Nurani Rakyat	2	1	3
8. Partai Persatuan Pembangunan	1	1	2
9. Partai Nasional Demokrat	2	-	2
10. Partai Amanat Nasional	1	-	1
<i>Jumlah/Total</i>	37	9	45

Sumber : Sekretariat DPRD Kabupaten Purworejo.

Source : *Parliament Secretariat Purworejo*

**Tabel** : 2.3.11 Banyaknya Anggota DPRD Kabupaten Purworejo  
**Table** Menurut Parpol dan Pendidikan Terakhir yang Ditamatkan, 2018  
*Number of Purworejo Parliament by Political Parties  
 And Education Attained 2018*

	Partai Politik <i>Political Parties</i>	Pendidikan Terakhir <i>Education Attained</i>			Jumlah <i>Total</i>
		SLTA Sederajat <i>Midle School</i>	Akademi DIII <i>Bachelor</i>	DIV/S1/S2 <i>Scholar</i>	
	(1)	(2)	(3)	(4)	
1.	Partai Golkar	3	0	4	7
2.	Partai PDI Perjuangan	1	0	7	8
3.	Partai Demokrat	1	1	4	6
4.	Partai Kebangkitan Bangsa	0	0	6	6
5.	Partai Amanat Nasional	1	0	0	1
6.	Partai Gerinda	1	0	5	6
7.	Partai Keadilan Sejahtera	1	0	3	4
8.	Partai Persatuan Pembangunan	1	0	1	2
9.	Partai Nasional Demokrat	0	0	2	2
10.	Partai Hati Nurani Rakyat	2	1	0	3
Jumlah/ <i>Total</i>		11	2	32	45

Sumber : Sekretariat DPRD Kabupaten Purworejo.  
 Source : *Parliament Secretariat Purworejo*

GOVERNMENT

**Tabel : 2.3.12** Komposisi Keanggotaan DPRD Kabupaten Purworejo  
 Hasil Pemilu 2014 Menurut Asal Fraksi dan Komisi  
*Table* *Composition of DPRD Membership in Purworejo*  
*Result of General Election 2014*

Komisi	Asal Fraksi							Jumlah/ Total
	Fraksi PG	Fraksi PDIP	Fraksi P. Demokrat	Fraksi PKB	Fraksi PKS	Fraksi GERINDRA	Fraksi PELANGI	
(1)	(2)	(3)	(4)	(5)	(6)			(7)
Komisi A ( Bidang Pemerintahan )	2	2	1	1	1	1	2	10
Komisi B ( Komisi Pembangunan )	1	2	2	1	1	1	2	10
Komisi C ( Bidang Perekonomian dan Keuangan )	2	1	1	2	1	2	2	11
Komisi D ( Bidang Kesejahteraan Rakyat )	1	2	1	2	1	1	2	10
Jumlah / Total	6	7	5	6	4	5	8	41

Sumber : Sekretariat DPRD Kabupaten Purworejo.  
 Source : Parliament Secretariat Purworejo

**Tabel** : 2.3.13 Susunan Panitia Musyawarah dan Panitia Anggaran DPRD Kab. Purworejo  
**Table** menurut Jabatan dan asal Fraksi, 2018  
*DPRD Budget Committee of Purworejo by Position and Fraction, 2018*

Jabatan / Position	Fraksi PG	Fraksi PDIP	Fraksi P. Demokrat	Fraksi GERINDRA	Fraksi PKB	Fraksi PKS	Fraksi PELANGI
(1)	(2)	(3)	(4)	(5)	(6)	(6)	(6)
<b>1. Badan Musyawarah :</b>							
Ketua	-	1	-	-	-	-	-
Wakil Ketua	1	-	1	1	-	-	-
Sekretaris	-	-	-	-	-	-	-
Anggota	2	3	2	2	3	2	3
<b>Sub Jumlah 1.</b>	<b>3</b>	<b>4</b>	<b>3</b>	<b>3</b>	<b>3</b>	<b>2</b>	<b>3</b>
<b>2. Badan Anggaran :</b>							
Ketua	-	1	-	-	-	-	-
Wakil Ketua	1	-	1	1	-	-	-
Sekretaris	-	-	-	-	-	-	-
Anggota	2	3	2	2	3	2	3
<b>Sub Jumlah 2.</b>	<b>3</b>	<b>4</b>	<b>3</b>	<b>3</b>	<b>3</b>	<b>2</b>	<b>3</b>

Sumber : Sekretariat DPRD Kabupaten Purworejo.

Keterangan : Sekretaris dijabat oleh sekretaris DPRD

Source : *Parliament Secretariat Purworejo*





# KEPENDUDUKAN DAN KETENAGAKERJAAN

*Population and Manpower*

BAB 3

## JUMLAH PENDUDUK KABUPATEN PURWOREJO

LAKI-LAKI  
353.298

PEREMPUAN  
363.179

JUMLAH  
716.477



## PENCARI KERJA YANG TERDAFTAR PADA 2018



SISA TAHUN LALU  
5.329



TERDAFTAR  
7.783



DITEMPATKAN  
2.669



**ULASAN**

**DESCRIPTION**

**1. Penduduk**

Menurut Angka Proyeksi Sensus Penduduk Tahun 2010, Penduduk Kabupaten Purworejo pada tahun 2018 berjumlah 716.477 jiwa dengan komposisi 49,32 persen penduduk laki-laki dan 50,68 persen penduduk perempuan.

Kabupaten Purworejo dengan luas wilayah 1.034,82 km<sup>2</sup> maka kepadatan penduduk setiap km<sup>2</sup> sebesar 692. Laju pertumbuhan pada tahun 2018 sebesar 0,32 persen.

**2. Tenaga Kerja**

Penduduk usia kerja (15 Tahun Ke Atas) dikategorikan menjadi dua kelompok yaitu angkatan kerja dan bukan angkatan kerja. Berdasarkan jenis kegiatannya, angkatan kerja meliputi kegiatan bekerja dan pengangguran, sedangkan bukan angkatan kerja mencakup kegiatan

**1. Population**

*Based on projection preliminary figures on the Population Census (SP 2010), Population of Purworejo in 2018 amount to 716,477 people with 49.32 percent male and 50.68 percent female.*

*Purworejo Regency with an area 1,034.82 km<sup>2</sup> then density of 691 inhabitants per km<sup>2</sup>. Growth rate in 2018 is 0.32 percent.*

**2. Manpower**

*Working age population (15 Years and Over) are categorized into two groups : the labour force and not labour force. Based on the type of activities, labour force includes the employed and unemployed, while not labour force include school activities, taking care of household, and other activities.*

sekolah, mengurus rumah tangga, dan kegiatan lainnya.

Data Sakernas 2018 menunjukkan 66,63 persen merupakan angkatan kerja dan 33,37 bukan angkatan kerja.

Lebih dari 35,83 persen penduduk yang bekerja terserap di sektor Pertanian sedangkan Sektor Perdagangan, Industri, dan Jasa merupakan sektor terbesar selanjutnya setelah sektor Pertanian yaitu masing-masing 15,20 persen, 13,95 persen, dan 12,38 persen.

### **3. Catatan Sipil**

Jumlah akte kelahiran, kematian, perkawinan, dan perceraian yang dilayani oleh Kantor Catatan Sipil Kabupaten Purworejo pada tahun 2018 masing-masing 9.260, 1.752, 46, dan 9 akte.

*National Labour Force Survey in 2018 showed 66.63 percent of labour force and 33.37 is not labour force.*

*More than 35.83 percent of the working population absorbed in agriculture sector, while Trade Sector, Industry, and Services are the largest sector after agriculture sector respectively 15.20 percent, 13.95 percent, and 12.38 percent.*

### **3. Civil Registration**

*Number of birth, death, marriage, and divorce certificate that are served by the Civil Registration Service of Purworejo in 2018, respectively 9,260; 1,752; 46 ; and 9 certificates.*

**Tabel** : 3.1.1 Banyaknya Penduduk Menurut Kecamatan dan Jenis Kelamin  
 di Kabupaten Purworejo, 2018  
*Population by Subdistrict and Sex  
 in Purworejo at the End of 2018*

Kecamatan Subdistrict	Laki-laki Male	Perempuan Female	Jumlah Total	Rasio Jenis Kelamin Sex Ratio
(1)	(2)	(3)	(4)	(5)
01 Grabag	21 746	22 176	43 922	98
02 Ngombol	15 760	15 949	31 709	99
03 Purwodadi	18 619	18 917	37 536	98
04 Bagelen	14 557	15 019	29 576	97
05 Kaligesing	14 874	15 113	29 987	98
06 Purworejo	41 759	43 661	85 420	96
07 Banyuurip	20 155	21 046	41 201	96
08 Bayan	22 948	24 077	47 025	95
09 Kutoarjo	29 738	30 196	59 934	98
10 Butuh	19 551	20 410	39 961	96
11 Pituruh	23 117	23 931	47 048	97
12 Kemiri	25 812	26 328	52 140	98
13 Bruno	22 177	22 404	44 581	99
14 Gebang	20 209	20 825	41 034	97
15 Loano	17 689	17 900	35 589	99
16 Bener	24 587	25 227	49 814	97
Jumlah / Total	353 298	363 179	716 477	97

Sumber : BPS Kabupaten Purworejo

Source : BPS - Statistics of Purworejo Regency

POPULATION AND EMPLOYMENT

**Tabel** : 3.1.2 Kepadatan Penduduk Kabupaten Purworejo  
**Table** Menurut Kecamatan, 2018  
*Population Density of Purworejo  
 by Subdistrict, 2018*

Kecamatan <i>Subdistrict</i>	Luas Daerah ( km <sup>2</sup> )  <i>A r e a</i> ( km <sup>2</sup> )	Jumlah Penduduk  <i>Number of</i> <i>Population</i>	Kepadatan Penduduk per km <sup>2</sup>  <i>Population</i> <i>Density by km<sup>2</sup></i>
(1)	(2)	(3)	(4)
01 Grabag	64.92	43 922	677
02 Ngombol	55.27	31 709	574
03 Purwodadi	53.96	37 536	696
04 Bagelen	63.76	29 576	464
05 Kaligesing	74.73	29 987	401
06 Purworejo	52.72	85 420	1,620
07 Banyuurip	45.09	41 201	914
08 Bayan	43.21	47 025	1,088
09 Kutoarjo	37.59	59 934	1,594
10 Butuh	46.08	39 961	867
11 Pituruh	77.42	47 048	608
12 Kemiri	92.05	52 140	566
13 Bruno	108.43	44 581	411
14 Gebang	71.86	41 034	571
15 Loano	53.65	35 589	663
16 Bener	94.08	49 814	529
<b>Jumlah / Total</b>	<b>1,034.82</b>	<b>716 477</b>	<b>692</b>

Sumber : BPS Kabupaten Purworejo

Source : BPS - Statistics of Purworejo Regency

**Tabel** : 3.1.3 Laju Pertumbuhan Penduduk Menurut Kecamatan  
 di Kabupaten Purworejo, 2018  
*Population Growth by Subdistrict  
 in Purworejo, 2018*

Kecamatan Subdistrict	Jumlah Penduduk Population			Laju Pertumbuhan Penduduk per Tahun Annual Population Growth Rate (%)	
	2010	2017	2018	2010-2018	2017-2018
(1)	(2)	(2)	(3)	(4)	(5)
01 Grabag	42 706	43 807	43 922	2.8474	0.2625
02 Ngombol	30 831	31 625	31 709	2.8478	0.2656
03 Purwodadi	36 496	37 436	37 536	2.8496	0.2671
04 Bagelen	28 757	29 498	29 576	2.8480	0.2644
05 Kaligesing	29 156	29 907	29 987	2.8502	0.2675
06 Purworejo	83 046	85 192	85 420	2.8587	0.2676
07 Banyuurip	40 052	41 090	41 201	2.8688	0.2701
08 Bayan	45 714	46 899	47 025	2.8678	0.2687
09 Kutoarjo	58 274	59 776	59 934	2.8486	0.2643
10 Butuh	38 853	39 854	39 961	2.8518	0.2685
11 Pituruh	45 745	46 924	47 048	2.8484	0.2643
12 Kemiri	50 697	52 002	52 140	2.8463	0.2654
13 Bruno	43 346	44 463	44 581	2.8492	0.2654
14 Gebang	39 897	40 925	41 034	2.8498	0.2663
15 Loano	34 603	35 494	35 589	2.8495	0.2677
16 Bener	48 434	49 682	49 814	2.8492	0.2657
<b>Jumlah / Total</b>	<b>696 607</b>	<b>714 574</b>	<b>716 477</b>	<b>2.8524</b>	<b>0.2663</b>

Sumber : BPS Kabupaten Purworejo

Source : BPS - Statistics of Purworejo Regency

POPULATION AND EMPLOYMENT

**Tabel** : 3.1.4 Banyaknya Penduduk Kabupaten Purworejo  
**Table** Menurut Kelompok Umur dan Jenis Kelamin, 2018  
*Population of Purworejo by Age Group  
 and Sex, 2018*

Kelompok Umur	Laki-laki <i>Male</i>	Perempuan <i>Female</i>	Jumlah <i>Total</i>
(1)	(2)	(3)	(4)
0 - 4	25 353	24 002	49 355
5 - 9	28 173	26 473	54 646
10 - 14	29 947	28 375	58 322
15 - 19	29 728	26 656	56 384
20 - 24	22 321	21 056	43 377
25 - 29	19 014	19 524	38 538
30 - 34	19 243	20 263	39 506
35 - 39	21 763	23 885	45 648
40 - 44	25 522	27 360	52 882
45 - 49	26 801	28 036	54 837
50 - 54	25 450	27 382	52 832
55 - 59	21 472	24 071	45 543
60 - 64	16 868	18 243	35 111
65 - 69	15 098	15 488	30 586
70 - 74	11 243	12 753	23 996
75 +	15 302	19 612	34 914
Jumlah / <i>Total</i>	353 298	363 179	716 477

Sumber : BPS Kabupaten Purworejo

Source : BPS - Statistics of Purworejo Regency



**Tabel : 3.1.5** Persentase Penduduk Usia 5 Tahun Keatas Menurut Status Pendidikan di Kabupaten Purworejo, 2018  
*Percentage of Population Aged 5 Years and Over by Education Status in Purworejo, 2018*

Status Pendidikan <i>Education Level</i>	Jenis Kelamin		Jumlah <i>Total</i>
	Sex		
	Laki-laki <i>Male</i>	Perempuan <i>Female</i>	
(1)	(2)	(3)	(4)
<b>Tidak/Belum pernah Sekolah</b> <i>Not/Never Attending School</i>	5.44	8.72	7.11
<b>Masih Bersekolah</b> <i>Attending School</i>			
1 SD/MI <i>Primary School</i>	10.50	10.01	10.25
2 SMP/ sederajat <i>Junior High School</i>	6.29	4.63	5.45
3 SMA/ sederajat <i>Senior High School</i>	6.66	6.85	6.76
<b>Tidak bersekolah lagi</b> <i>Not Attending School Anymore</i>	71.11	69.79	70.44
<b>Jumlah / Total</b>	100.00	100.00	100.00

Sumber : BPS Kabupaten Purworejo

Source : BPS-Statistics of Purworejo Regency

POPULATION AND EMPLOYMENT

**Tabel** : 3.2.1 Penduduk Umur 15 Tahun ke Atas menurut Jenis Kegiatan Selama Seminggu Yang Lalu di Kabupaten Purworejo, 2018  
**Table** : Population of Aged 15 Years and Over by Type of Activity During The Previous Week in Purworejo, 2018

Jenis Kegiatan <i>Type of Activity</i>	Laki-laki <i>Male</i>	Perempuan <i>Female</i>	Jumlah <i>Total</i>
(1)	(2)	(3)	(4)
<b>Angkatan Kerja</b>	<b>212 115</b>	<b>157 565</b>	<b>369 680</b>
1. Bekerja / <i>Working</i>	201 896	151 093	352 989
2. Pengangguran / <i>Unemployment</i>	10 219	6 472	16 691
<b>Bukan Angkatan Kerja</b>	<b>58 022</b>	<b>127 086</b>	<b>185 108</b>
3. Sekolah / <i>Attending School</i>	19 622	23 665	43 287
4. Mengurus rumah tangga / <i>Housekeeping</i>	20 567	95 239	115 806
5. Selain kegiatan pribadi / <i>Others</i>	17 833	8 182	26 015

Sumber : BPS Kabupaten Purworejo

Source : BPS - Statistics of Purworejo Regency

**Tabel** : 3.2.2 Penduduk Umur 15 Tahun ke Atas yang Bekerja  
**Table** Menurut Lapangan Usaha di Kabupaten Purworejo, 2018  
*Population Aged 15 Years and Over by Main Industry in Purworejo, 2018*

	Lapangan Usaha <i>Main Industry</i>	Laki-laki <i>Male</i>	Perempuan <i>Female</i>	Jumlah <i>Total</i>
	(1)	(2)	(3)	(4)
A	Pertanian, Kehutanan, Perburuan dan Perikanan/ <i>Agriculture, Forestry, Hunting and Fishery</i>	80 324	46 153	126 477
B	Pertambangan dan Penggalian/ <i>Mining and Quarrying</i>	1 285	-	1 285
C	Industri Pengolahan/ <i>Manufacturing Industry</i>	15 098	34 130	49 228
F	Konstruksi/ <i>Construction</i>	34 103	382	34 485
G	Perdagangan Besar dan Eceran; Reparasi Mobil dan Sepeda Motor/ <i>Wholesale and Retail Trade; Repair of Motor Vehicles and Motorcycles</i>	25 189	28 464	53 653
H	Transportasi dan Pergudangan/ <i>Transportation and Storage</i>	10 913	-	10 913
I	Penyediaan Akomodasi dan Makan Minum/ <i>Accommodation and Food Service Activities</i>	6 375	9 624	15 999
K	Jasa Keuangan dan Asuransi/ <i>Financial and Insurance Activities</i>	3 457	1 147	4 604

POPULATION AND EMPLOYMENT

Tabel : 3.2.2 Lanjutan / *Continued*

Table

	Lapangan Usaha <i>Main Industry</i>	Laki-laki <i>Male</i>	Perempuan <i>Female</i>	Jumlah <i>Total</i>
	(1)	(2)	(3)	(4)
M, N	Jasa Perusahaan/ <i>Business Activities</i>	2 684	-	2 684
O	Administrasi Pemerintahan, Pertahanan, dan Jaminan Sosial Wajib/ <i>Public Administration and Defence; Compulsory Social Security</i>	7 579	1 386	8 965
P	Jasa Pendidikan/ <i>Education</i>	4 399	9 984	14 383
Q	Jasa Kesehatan dan Kegiatan Sosial/ <i>Human Health and Social Work Activities</i>	2 795	6 490	9 285
R,S,T,U	Jasa Lainnya/ <i>Other Services Activities</i>	6 814	9 961	16 775
D,E,J,L	Kategori Lainnya/ <i>Other Categories</i> (Pengadaan Listrik dan Gas/ <i>Electricity and Gas</i> , Pengadaan Air; <i>Pengelolaan Sampah; Limbah, dan Daur Ulang/Water Supply; Sewerage, Waste Management, and Remediation Activities</i> ; Informasi dan Komunikasi/ <i>Information and Communication, Real Estate/Real Estate Activities</i> )	881	3 372	4 253
	Jumlah / <i>Total</i>	201 896	151 093	352 989

**Tabel** : 3.2.3 Penduduk Umur 15 Tahun ke Atas yang Bekerja  
 Menurut Status Pekerjaan Utama di Kabupaten Purworejo, 2018  
*Population Aged 15 Years and Over by Main Employment  
 Status in Purworejo, 2018*

Status Pekerjaan Utama <i>Main Employment Status</i>	Laki-laki <i>Male</i>	Perempuan <i>Female</i>	Jumlah <i>Total</i>
(1)	(2)	(3)	(4)
1. Berusaha Sendiri/ <i>Own Account Worker</i>	31 405	34 928	66 333
2. Berusaha dibantu buruh tidak tetap/buruh tidak di bayar <i>/Employer Assisted By Temporary</i>	63 053	26 810	89 863
3. Berusaha dibantu buruh tetap/buruh dibayar <i>/Employer Assisted By Permanent Worker</i>	6 437	2 406	8 843
4. Buruh/Karyawan/Pegawai/ <i>Employer</i>	54 644	36 223	90 867
5. Pekerja Bebas di Pertanian/ <i>Casual Employer in Agriculture</i>	8 462	5 766	14 228
6. Pekerja Bebas di Non Pertanian/ <i>Casual Employer Not in Agriculture</i>	28 200	2 118	30 318
7. Pekerja Tak Dibayar/ <i>Unpaid Worker</i>	9 695	42 842	52 537
Jumlah / <i>Total</i>	201 896	151 093	352 989

Sumber : BPS Kabupaten Purworejo

Source : BPS - Statistics of Purworejo Regency

POPULATION AND EMPLOYMENT

**Tabel** : 3.2.4 Penduduk Umur 15 Tahun ke Atas yang termasuk Angkatan Kerja  
**Table** Menurut Golongan Umur di Kabupaten Purworejo, 2018  
*Population 15 Years of Age and Over Who Are In Labor Force  
 by Age of Group in Purworejo, 2018*

Golongan Umur <i>Age Group</i>	Laki-laki <i>Male</i>	Perempuan <i>Female</i>	Jumlah <i>Total</i>
(1)	(2)	(3)	(4)
15-19	5 430	4 353	9 783
20-24	18 624	12 293	30 917
25-29	17 321	11 945	29 266
30-34	17 818	11 664	29 482
35-39	20 462	15 457	35 919
40-44	25 018	20 829	45 847
45-49	26 237	20 333	46 570
50-54	22 605	16 672	39 277
55-59	19 740	15 944	35 684
60 +	38 860	28 075	66 935
Jumlah / <i>Total</i>	212 115	157 565	369 680

Sumber : BPS Kabupaten Purworejo

Source : BPS - Statistics of Purworejo Regency

**Tabel** : 3.2.5 Penduduk Umur 15 Tahun ke Atas yang Bekerja  
**Table** Menurut Golongan Umur di Kabupaten Purworejo, 2018  
*Population 15 Years of Age and Over Who Worked During The Previous Week  
 by Age of Group in Purworejo, 2018*

Golongan Umur <i>Age Group</i>	Laki-laki <i>Male</i>	Perempuan <i>Female</i>	Jumlah <i>Total</i>
(1)	(2)	(3)	(4)
15-19	3 909	2 702	6 611
20-24	11 685	8 985	20 670
25-29	17 321	10 832	28 153
30-34	16 771	11 664	28 435
35-39	20 462	15 457	35 919
40-44	25 018	20 429	45 447
45-49	26 237	20 333	46 570
50-54	22 205	16 672	38 877
55-59	19 428	15 944	35 372
60 +	38 860	28 075	66 935
Jumlah / <i>Total</i>	201 896	151 093	352 989

Sumber : BPS Kabupaten Purworejo

Source : BPS - Statistics of Purworejo Regency

POPULATION AND EMPLOYMENT

**Tabel** : 3.2.6 Penduduk Umur 15 Tahun ke Atas yang Termasuk Angkatan Kerja Menurut Pendidikan Tertinggi Yang Ditamatkan di Kabupaten Purworejo, 2018  
*Population 15 Years of Age and Over Who Are in Labor Force and Educational Attainment in Purworejo, 2018*

Pendidikan Tertinggi yang Ditamatkan Educational Attainment	Laki-laki <i>Male</i>	Perempuan <i>Female</i>	Jumlah <i>Total</i>
(1)	(2)	(3)	(4)
1. Tidak atau belum pernah sekolah/ <i>No Schooling</i>	1 853	4 796	6 649
2. Tidak/Belum Tamat SD/ <i>Did Not Complete/ Not Yet Completed Primary School</i>	19 552	23 957	43 509
3. Sekolah Dasar/ <i>Primary School</i>	54 495	40 097	94 592
4. SLTP/ <i>Junior High School</i>	51 588	27 248	78 836
5. SLTA/ <i>Senior High School</i>	69 132	46 914	116 046
6. Diploma I/II/III/Akademi/ <i>Diploma I/II/III/ Academy</i>	4 295	3 886	8 181
7. Universitas/ <i>University</i>	11 200	10 667	21 867
Jumlah / <i>Total</i>	212 115	157 565	369 680

Sumber : BPS Kabupaten Purworejo

Source : BPS - Statistics of Purworejo Regency



**Tabel 3.2.7** Penduduk Umur 15 Tahun ke Atas yang Bekerja Selama Seminggu yang Lalu Menurut Pendidikan Tertinggi Yang Ditamatkan di Kabupaten Purworejo, 2018  
*Population 15 Years of Age and Over Worked During The Previous Week and Educational Attainment in Purworejo, 2018*

Pendidikan Tertinggi yang Ditamatkan Educational Attainment	Laki-laki Male	Perempuan Female	Jumlah Total
(1)	(2)	(3)	(4)
1. Tidak atau belum pernah sekolah/ No Schooling	1 853	4 796	6 649
2. Tidak/Belum Tamat SD/ <i>Did Not Complete/ Not Yet Completed Primary School</i>	19 552	23 957	43 509
3. Sekolah Dasar/ <i>Primary School</i>	54 495	40 097	94 592
4. SLTP/ <i>Junior High School</i>	49 518	26 312	75 830
5. SLTA/ <i>Senior High School</i>	62 912	41 378	104 290
6. Diploma I/II/III/Akademi/ <i>Diploma I/II/III/ Academy</i>	4 295	3 886	8 181
7. Universitas/ <i>University</i>	9 271	10 667	19 938
Jumlah / <i>Total</i>	201 896	151 093	352 989

Sumber : BPS Kabupaten Purworejo

Source : BPS - Statistics of Purworejo Regency

POPULATION AND EMPLOYMENT

**Tabel** : 3.2.8 Penduduk Umur 15 Tahun ke Atas yang Termasuk Pengangguran Terbuka Menurut Pendidikan Tertinggi Yang Ditamatkan di Kabupaten Purworejo, 2018  
*Population 15 Years of Age and Over Who Were Categorized Unemployment and Educational Attainment in Purworejo, 2018*

Pendidikan Tertinggi yang Ditamatkan Educational Attainment	Laki-laki <i>Male</i>	Perempuan <i>Female</i>	Jumlah <i>Total</i>
(1)	(2)	(3)	(4)
1. Tidak atau belum pernah sekolah/ <i>No Schooling</i>	-	-	-
2. Tidak/Belum Tamat SD/ <i>Did Not Complete/ Not Yet Completed Primary School</i>	-	-	-
3. Sekolah Dasar/ <i>Primary School</i>	-	-	-
4. SLTP/ <i>Junior High School</i>	2 070	936	3 006
5. SLTA/ <i>Senior High School</i>	6 220	5 536	11 756
6. Diploma I/II/III/Akademi/ <i>Diploma I/II/III/ Academy</i>	-	-	-
7. Universitas/ <i>University</i>	1 929	-	1 929
Jumlah / <i>Total</i>	10 219	6 472	16 691

Sumber : BPS Kabupaten Purworejo

Source : BPS - Statistics of Purworejo Regency

**Tabel** : 3.2.9 Banyaknya Pencari Kerja yang Terdaftar di Dinas Tenaga Kerja dan Transmigrasi menurut Tingkat Pendidikan yang Ditamatkan di Kabupaten Purworejo, 2018  
*Number of Registered Job Applications by Education Attainment in Purworejo, 2018*

Tingkat Pendidikan yang Ditamatkan <i>Education Attainment</i>	Sisa Tahun Lalu <i>Remaining Years Ago</i>		Terdaftar <i>Registered</i>		Ditempatkan <i>Placed</i>	
	Laki-laki <i>Male</i>	Perempuan <i>Female</i>	Laki-laki <i>Male</i>	Perempuan <i>Female</i>	Laki-laki <i>Male</i>	Perempuan <i>Female</i>
(1)	(2)	(3)	(4)	(5)	(6)	(7)
1. Belum tamat SD	-	-	1	1	-	-
2. Tamat SD	-	1	9	10	1	6
3. Tamat SLTP	24	6	129	375	62	303
4. Tamat SLTA	4 201	447	3 456	2 629	965	1 227
5. DI/DII	2	14	1	1	-	-
6. Sarjana Muda/DIII	78	81	78	279	7	39
7. Sarjana Penuh	266	209	260	554	7	52
<b>Jumlah / Total</b>	<b>4 571</b>	<b>758</b>	<b>3 934</b>	<b>3 849</b>	<b>1 042</b>	<b>1 627</b>
2017	6 034	1 699	4 407	3 837	893	1 212
2016	6 034	1 699	4 407	3 837	893	1 212
2015	7 661	2 375	5 104	4 506	822	1 373
2014	8 068	4 120	6 117	5 263	772	1 394

Sumber : Disnakertrasos Kab. Purworejo

Source : *Man Power, Transmigration, and Social Service of Purworejo Regency*

POPULATION AND EMPLOYMENT

Tabel : 3.2.9 Lanjutan / Continued  
Table

Tingkat Pendidikan yang Ditamatkan <i>Education Attainment</i>	Dihapus <i>Erased</i>		Sisa Akhir Tahun <i>Remaining at End of Year</i>	
	Laki-laki <i>Male</i>	Perempuan <i>Female</i>	Laki-laki <i>Male</i>	Perempuan <i>Female</i>
(1)	(8)	(9)	(10)	(11)
1. Belum tamat SD	1	1	-	-
2. Tamat SD	8	3	-	2
3. Tamat SLTP	82	65	9	13
4. Tamat SLTA	4 369	1 710	2 323	139
5. DI/DII	2	5	1	10
6. Sarjana Muda/DIII	86	190	63	131
7. Sarjana Penuh	301	448	218	263
<i>Jumlah / Total</i>	4 849	2 422	2 614	558
2017	6 096	3 954	3 452	370
2016	6 096	3 954	3 452	370
2015	5 914	3 989	6 031	1 699
2014	5 757	5 614	7 661	2 375

Sumber : Disnakertarasos Kab. Purworejo

Source : Man Power, Transmigration, and Social Service of Purworejo Regency

**Tabel : 3.2.10** Banyaknya Pencari Kerja yang Terdaftar di Dinas Tenaga Kerja dan Transmigrasi menurut Klasifikasi Jabatan di Kabupaten Purworejo, 2018  
*Number of Registered Job Applications by Classification of Positions in Purworejo, 2018*

Kalsifikasi Jabatan <i>Classification of Positions</i>	Sisa Tahun Lalu <i>Remaining Years Ago</i>		Terdaftar <i>Registered</i>		Ditempatkan <i>Placed</i>	
	Laki-laki <i>Male</i>	Perempuan <i>Female</i>	Laki-laki <i>Male</i>	Perempuan <i>Female</i>	Laki-laki <i>Male</i>	Perempuan <i>Female</i>
(1)	(2)	(3)	(4)	(5)	(6)	(7)
0 Anggota Angkatan Bersenjata (Kecuali Kepolisian)	5	-	2	-	-	-
1 Anggota Badan Legislatif, Pejabat Tinggi Pemerintah	66	109	14	2	-	-
2 Tenaga Profesional	200	77	318	636	34	51
3 Teknisi dan Kelompok Jabatan yang Sejenis	97	18	7	1	-	-
4 Penata Usaha	236	60	23	17	-	-
5 Tenaga Usaha Jasa dan Penjual Dagangan di Toko dan Pasar	413	2	84	324	114	307
6 Pekerja Keterampilan Bidang Pertanian dan Perikanan	-	-	36	42	35	42
7 Pekerja Kasar Terampil dan Sejenisnya ybdl	226	11	281	257	259	229
8 Operator dan Perakit Mesin dan Mesin Pabrik	3 328	481	3 168	2 569	600	998
9 Pekerja Kasar	-	-	1	1	0	0
<b>Jumlah / Total</b>	<b>4 571</b>	<b>758</b>	<b>3 934</b>	<b>3 849</b>	<b>1 042</b>	<b>1 627</b>
2017	7 661	2 375	5 094	4 506	767	1 183
2016	7 661	2 375	5 094	4 506	767	1 183

Sumber : Disnakertrasos Kab. Purworejo

Source : Man Power, Transmigration, and Social Service of Purworejo Regency

POPULATION AND EMPLOYMENT

Tabel : 3.2.7 Lanjutan / Continued Table

Kalsifikasi Jabatan <i>Classification of Positions</i>	Dihapus <i>Erased</i>		Sisa Akhir Tahun <i>Remaining at End of Year</i>	
	Laki-laki <i>Male</i>	Perempuan <i>Female</i>	Laki-laki <i>Male</i>	Perempuan <i>Female</i>
(1)	(8)	(9)	(10)	(11)
0 Anggota Angkatan Bersenjata (Kecuali Kepolisian)	-	-	1	-
1 Anggota Badan Legislatif, Pejabat Tinggi Pemerintah	56	105	24	6
2 Tenaga Profesional	213	305	271	357
3 Teknisi dan Kelompok Jabatan yang Sejenis	101	4	3	15
4 Penata Usaha	156	73	103	5
5 Tenaga Usaha Jasa dan Penjual Dagangan di Toko dan Pasar	144	18	239	1
6 Pekerja Keterampilan Bidang Pertanian dan Perikanan	-	-	1	-
7 Pekerja Kasar Terampil dan Sejenisnya ybdl	235	36	13	3
8 Operator dan Perakit Mesin dan Mesin Pabrik	3 938	1 882	1 958	170
9 Pekerja Kasar	-	-	1	1
Jumlah / Total	4 843	2 423	2 614	558
2017	6 096	3 954	3 452	370
2016	6 096	3 954	3 452	370

Sumber : Disnakertrasos Kab. Purworejo

Source : Man Power, Transmigration, and Social Service of Purworejo Regency

**Tabel : 3.2.11** Banyaknya Lowongan Kerja yang Ditawarkan Melalui Dinas Tenaga Kerja dan Transmigrasi menurut Tk.Pendidikan yang Dibutuhkan di Kabupaten Purworejo, 2018  
*Number of Jobs Offered by Education Level required in Purworejo, 2018*

Tingkat Pendidikan yang Dibutuhkan <i>Education Level required</i>	Sisa Tahun Lalu <i>Remaining Years Ago</i>		Terdaftar <i>Registered</i>		Penempatan <i>Filled</i>	
	Laki-laki <i>Male</i>	Perempuan <i>Female</i>	Laki-laki <i>Male</i>	Perempuan <i>Female</i>	Laki-laki <i>Male</i>	Perempuan <i>Female</i>
(1)	(2)	(3)	(4)	(5)	(6)	(7)
1. Belum tamat SD	-	-	-	-	-	-
2. Tamat SD	56	62	-	1	1	6
3. Tamat SLTP	20	82	64	408	62	305
4. Tamat SLTA	381	515	813	1 185	965	1 225
5. DI/DII	8	4	-	-	-	-
6. Sarjana Muda/DIII	32	31	6	36	7	39
7. Sarjana Penuh	22	2	5	64	7	52
<b>Jumlah / Total</b>	<b>519</b>	<b>696</b>	<b>888</b>	<b>1 694</b>	<b>1 042</b>	<b>1 627</b>
2017	-	-	1 270	2 579	641	1 737
2016	202	189	1 364	2 033	890	1 212
2015	249	232	810	1 200	807	1 193

Sumber : Disnakertrasos Kab. Purworejo

Source : Man Power, Transmigration, and Social Service of Purworejo Regency

POPULATION AND EMPLOYMENT

Tabel : 3.2.11 Lanjutan / Continued  
Table

Tingkat Pendidikan yang Dibutuhkan <i>Education Level required</i>	Dihapus <i>Erased</i>		Sisa Akhir Tahun <i>Remaining at End of Year</i>	
	Laki-laki <i>Male</i>	Perempuan <i>Female</i>	Laki-laki <i>Male</i>	Perempuan <i>Female</i>
(1)	(8)	(9)	(10)	(11)
1. Belum tamat SD	-	-	-	-
2. Tamat SD	55	57	-	-
3. Tamat SLTP	22	185	-	-
4. Tamat SLTA	206	431	23	44
5. DI/DII	8	4	-	-
6. Sarjana Muda/DIII	29	27	2	1
7. Sarjana Penuh	20	13	-	1
<i>Jumlah / Total</i>	340	717	25	46
2017	110	146	519	696
2016	673	1 010	-	-
2015	50	50	194	189

Sumber : Disnakertrasos Kab. Purworejo

Source : Man Power, Transmigration, and Social Service of Purworejo Regency



Tabel : 3.2.12  
Table

Banyaknya Lowongan Kerja yang Ditawarkan Melalui Disnakertrans menurut Klasifikasi Jabatan yang Dibutuhkan di Kabupaten Purworejo, 2018  
*Number of Jobs Offered by Classification of Positions in Purworejo, 2018*

Kalsifikasi Jabatan <i>Classification of Positions</i>	Sisa Tahun Lalu <i>Remaining Years Ago</i>		Terdaftar <i>Registered</i>		Terisi <i>Filled</i>	
	Laki-laki <i>Male</i>	Perempuan <i>Female</i>	Laki-laki <i>Male</i>	Perempuan <i>Female</i>	Laki-laki <i>Male</i>	Perempuan <i>Female</i>
(1)	(2)	(3)	(4)	(5)	(6)	(7)
0 Anggota Angkatan Bersenjata (Kecuali Kepolisian)	-	-	-	-	-	-
1 Anggota Badan Legislatif, Pejabat Tinggi Pemerintah	4	-	-	-	-	-
2 Tenaga Profesional	9	20	52	50	32	51
3 Teknisi dan Kelompok Jabatan yang Sejenis	8	-	38	50	-	-
4 Penata Usaha	3	7	-	-	-	-
5 Tenaga Usaha Jasa dan Penjual Dagangan di Toko dan Pasar	59	141	106	378	116	362
6 Pekerja Keterampilan Bidang Pertanian dan Perikanan	3	-	25	54	12	29
7 Pekerja Kasar Terampil dan Sejenisnya ybdl	168	181	240	245	282	242
8 Operator dan Perakit Mesin dan Mesin Pabrik	265	347	427	917	600	943
9 Pekerja Kasar	-	-	-	-	-	-
Jumlah / <i>Total</i>	519	696	888	1 694	1 042	1 627
2017	-	-	1 270	2 579	641	1 737
2016	202	189	1 364	2 033	893	1 212

Sumber : Disnakertrasos Kab. Purworejo

Source : *Man Power, Transmigration, and Social Service of Purworejo Regency*

POPULATION AND EMPLOYMENT

Tabel : 3.2.12 Lanjutan / Continued  
Table

Kalsifikasi Jabatan <i>Classification of Positions</i>	Dihapus <i>Erased</i>		Sisa Akhir Tahun <i>Remaining at End of Year</i>	
	Laki-laki <i>Male</i>	Perempuan <i>Female</i>	Laki-laki <i>Male</i>	Perempuan <i>Female</i>
(1)	(8)	(9)	(10)	(11)
0 Anggota Angkatan Bersenjata (Kecuali Kepolisian)	-	-	-	-
1 Anggota Badan Legislatif, Pejabat Tinggi Pemerintah	-	-	4	-
2 Tenaga Profesional	20	19	9	-
3 Teknisi dan Kelompok Jabatan yang Sejenis	45	50	1	-
4 Penata Usaha	3	7	-	-
5 Tenaga Usaha Jasa dan Penjual Dagangan di Toko dan Pasar	45	157	4	-
6 Pekerja Keterampilan Bidang Pertanian dan Perikanan	16	25	-	-
7 Pekerja Kasar Terampil dan Sejenisnya ybdl	125	184	1	-
8 Operator dan Perakit Mesin dan Mesin Pabrik	86	275	6	46
9 Pekerja Kasar	-	-	-	-
Jumlah / <i>Total</i>	340	717	25	46
2017	110	146	519	696
2016	673	1 010	-	-

Sumber : Disnakertrasos Kab. Purworejo

Source : Man Power, Transmigration, and Social Service of Purworejo Regency

Tabel : 3.2.13  
Table

Banyaknya Lowongan Kerja yang Ditawarkan Melalui Disnakertrans menurut Lapangan Usaha di Kabupaten Purworejo, 2018  
*Number of Jobs Offered by Main Industry in Purworejo, 2018*

Lapangan Usaha <i>Main Industry</i>	Sisa Tahun Lalu <i>Remaining Years Ago</i>		Terdaftar <i>Registered</i>		Terisi <i>Filled</i>	
	Laki-laki <i>Male</i>	Perempuan <i>Female</i>	Laki-laki <i>Male</i>	Perempuan <i>Female</i>	Laki-laki <i>Male</i>	Perempuan <i>Female</i>
(1)	(2)	(3)	(4)	(5)	(6)	(7)
A Pertanian, Kehutanan dan Perikanan	166	130	265	299	294	271
B Pertambangan dan Pengalihan	-	-	-	-	-	-
C Industri Pengolahan	263	413	417	893	598	943
D Pengadaan Listrik, Gas, Uap/Air Panas dan Udara Dingin	-	-	-	-	-	-
E Pengadaan Air, Pengolahan Sampah dan Daur Ulang, Pembuangan dan Pembersihan Limbah dan Sampah	-	-	-	-	-	-
F Konstruksi	-	1	4	-	4	-
G Perdagangan Besar dan Eceran; Reparasi dan Perawatan Mobil dan Sepeda Motor	-	5	125	110	109	52
H Transportasi dan Pergudangan	-	-	-	-	-	-
I Penyediaan Akomodasi dan Penyediaan Makan Minum	-	-	-	-	-	-
J Informasi dan Komunikasi	-	-	-	-	-	-
K Jasa Keuangan dan Asuransi	45	23	32	65	35	59

POPULATION AND EMPLOYMENT

Tabel : 3.2.13 Lanjutan / Continued  
Table

Lapangan Usaha Main Industry	Sisa Tahun Lalu Remaining Years Ago		Terdaftar Registered		Terisi Filled	
	Laki-laki Male	Perem- puan Female	Laki-laki Male	Perem- puan Female	Laki-laki Male	Perem- puan Female
(1)	(2)	(3)	(4)	(5)	(6)	(7)
L Real Estate	-	-	-	-	-	-
M Jasa Profesional, Ilmiah dan Teknis	11	-	45	36	-	-
N Jasa Persewaan, Ketenagakerjaan, Agen Perjalanan dan Penunjang Usaha Lainnya	-	50	-	-	-	-
O Administrasi Pemerintahan, Pertahanan dan Jaminan Sosial Wajib	-	-	-	-	-	-
P Jasa Pendidikan	-	-	-	-	-	-
Q Jasa Kesehatan dan Kegiatan Sosial	15	16	-	-	-	-
R Kebudayaan, Hiburan dan Rekreasi	-	-	-	-	-	-
S Kegiatan Jasa Lainnya	2	3	-	-	2	-
T Jasa Perorangan yang Melayani Rumah Tangga; Kegiatan yang Menghasilkan Barang dan Jasa Oleh Rumah Tangga yang Digunakan Sendiri Untuk Memenuhi Kebutuhan	17	55	-	291	-	302
U Kegiatan Badan Usaha Internasional dan Badan Ekstra Internasional Lainnya	-	-	-	-	-	-
Jumlah / Total	519	696	888	1 694	1 042	1 627
2017	202	189	1 364	2 033	893	1 212
2016	202	189	1 364	2 033	893	1 212

Sumber : Disnakertrasos Kab. Purworejo

Source : Man Power, Transmigration, and Social Service of Purworejo Regency

Tabel : 3.2.13 Lanjutan / *Continued*  
Table

Lapangan Usaha <i>Main Industry</i>	Dihapus <i>Erased</i>		Sisa Akhir Tahun <i>Remaining at End of Year</i>	
	Laki-laki <i>Male</i>	Perempuan <i>Female</i>	Laki-laki <i>Male</i>	Perempuan <i>Female</i>
(1)	(8)	(9)	(10)	(11)
A Pertanian, Kehutanan dan Perikanan	126	158	11	-
B Pertambangan dan Penggalian	-	-	-	-
C Industri Pengolahan	78	331	4	32
D Pengadaan Listrik, Gas, Uap/Air Panas dan Udara Dingin	-	-	-	-
E Pengadaan Air, Pengolahan Sampah dan Daur Ulang, Pembuangan dan Pembersihan Limbah dan Sampah	-	-	-	-
F Konstruksi	-	1	-	-
G Perdagangan Besar dan Eceran; Reparasi dan Perawatan Mobil dan Sepeda Motor	10	51	6	12
H Transportasi dan Pergudangan	-	-	-	-
I Penyediaan Akomodasi dan Penyediaan Makan Minum	-	-	-	-
J Informasi dan Komunikasi	-	-	-	-
K Jasa Keuangan dan Asuransi	38	29	4	-

POPULATION AND EMPLOYMENT

Tabel : 3.2.13 Lanjutan / Continued  
Table

Lapangan Usaha <i>Main Industry</i>	Dihapus <i>Erased</i>		Sisa Akhir Tahun <i>Remaining at End of Year</i>	
	Laki-laki <i>Male</i>	Perempuan <i>Female</i>	Laki-laki <i>Male</i>	Perempuan <i>Female</i>
(1)	(8)	(9)	(10)	(11)
L Real Estate	-	-	-	-
M Jasa Profesional, Ilmiah dan Teknis	56	36	-	-
N Jasa Persewaan, Ketenagakerjaan, Agen Perjalanan dan Penunjang Usaha Lainnya	-	50	-	-
O Administrasi Pemerintahan, Pertahanan dan Jaminan Sosial Wajib	-	-	-	-
P Jasa Pendidikan	-	-	-	-
Q Jasa Kesehatan dan Kegiatan Sosial	15	16	-	-
R Kebudayaan, Hiburan dan Rekreasi	-	-	-	-
S Kegiatan Jasa Lainnya	-	3	-	-
T Jasa Perorangan yang Melayani Rumah Tangga; Kegiatan yang Menghasilkan Barang dan Jasa Oleh Rumah Tangga yang Digunakan Sendiri Untuk Memenuhi Kebutuhan	17	42	-	2
U Kegiatan Badan Usaha Internasional dan Badan Ekstra Internasional Lainnya	-	-	-	-
Jumlah / <i>Total</i>	340	717	25	46
2017	673	1 010	-	-
2016	673	1 010	-	-

Sumber : Disnakertrasos Kab. Purworejo

Source : Man Power, Transmigration, and Social Service of Purworejo Regency

**Tabel : 3.2.14** Banyaknya Pelayanan AKTE Pada Kantor Catatan Sipil Di Kabupaten Purworejo, 2015- 2018  
*Number of Certificate Services by Civil Registration in Purworejo, 2015- 2018*

Jenis Pelayanan <i>Kind of Services</i>	2015	2016	2017	2018
(1)	(2)	(3)	(4)	(5)
1 Akta Kelahiran <i>Birth Certificates</i>	11 232	14 749	17 074	9 260
2 Kematian <i>Death</i>	184	1 494	2 164	1 752
3 Perkawinan <i>Marriage</i>	97	106	111	46
4 Perceraian <i>Divorce</i>	23	21	19	9
5 Pengakuan dan Pengesahan anak <i>Recognition and Certification Children</i>	2	5	4	-
Jumlah / <i>Total</i>	11 538	16 375	19 372	11 067

Sumber : Dinas Kependudukan, Catatan Sipil dan Keluarga Berencana

POPULATION AND EMPLOYMENT

**Tabel** : 3.2.15 Jumlah Pemilik Kartu Tanda Penduduk Di Kabupaten Purworejo, 2016 - 2018  
**Table** Number of Resident Identity Card Holders in Purworejo 2016 - 2018

	Uraian <i>Description</i>	2016	2017	2018
	(1)		(3)	(4)
1	Jumlah Penduduk Wajib KTP	649 398	593 781	604 081
2	Jumlah Penduduk yang Memiliki KTP	584 377	568 762	601 896
3	Jumlah Penduduk Yang belum Memiliki KTP	65 021	25 019	2 185
4	Jumlah KTP Diterbitkan	584 377	568 762	101 761
5	Persentase Penduduk Wajib KTP yang Memiliki KTP	90%	96%	99,64%
6	Persentase Jumlah Penduduk yang Belum Memiliki KTP	10%	4%	0,36%

Sumber : Dinas Kependudukan, Catatan Sipil dan Keluarga Berencana



**Tabel** : 3.2.16  
**Table**

Jumlah Pelayanan Penerbitan Surat Keterangan Pindah Dan Surat Keterangan Pindah Datang Pada Dinas Kependudukan Dan Pencatatan Sipil Kabupaten Purworejo, 2016-2018

*Number of Arrived and Departured Services on the Registratison Office in Purworejo 2016-2018*

Uraian	2016	2017	2018
(1)	(2)	(3)	(4)
1 Surat Keterangan Pindah			
a. Antar Kecamatan	2 643	2 737	2 957
b. Antar Kabupaten	2 007	3 585	1 417
c. Antar Provinsi	5 432	7 877	3 842
2 Surat Keterangan Pindah Datang	10 444	9 890	10 786

Sumber : Dinas Kependudukan, Catatan Sipil dan Keluarga Berencana



# SOSIAL

*Social*

BAB 4

## KARANG TARUNA MENURUT KLASIFIKASI



TUMBUH MAJU  
**426** **11**

BERKEMBANG  
**57**

## JUMLAH PERPUSTAKAAN MENURUT JENIS



PERPUSTAKAAN DESA / KELURAHAN	56
PERPUSTAKAAN SEKOLAH	629
PERPUSTAKAAN PESANTREN / TEMPAT IBADAH	12
PERPUSTAKAAN UMUM / INSTANSI	5
PERPUSTAKAAN UMUM / RUMAH BELAJAR	42
PERPUSTAKAAN DAERAH	1



**ULASAN****DESCRIPTION****1. Pendidikan**

Berdasarkan data Dinas Pendidikan, Kepemudaan dan Olah Raga Kabupaten Purworejo, kemampuan daya tampung anak Sekolah Dasar (SD) di Kabupaten Purworejo tahun ajaran 2018/2019 sebesar 125 siswa, tingkat SLTP sebesar 218 siswa dan tingkat SLTA sebesar 407 siswa. Seorang guru SD rata-rata mengajar 15 siswa, untuk jenjang SLTP seorang guru mengajar 9 siswa, dan jenjang SLTA seorang guru mengajar 12 siswa.

**2. Kesehatan**

Tersedianya jumlah fasilitas kesehatan baik sarana dan prasarana maupun sumber daya manusia di bidang kesehatan menentukan keberhasilan di bidang

**1. Population**

*Based on data from Education and Sports Department of Purworejo, child's pack ability of Elementary School (SD) in Purworejo academic year 2018/2019 amounted to 125 students, 218 students of junior and 407 students of senior secondary/high level. An average, an elementary school teacher teaches 15 students, junior level teacher teaches 10 students, and a high school level teacher teaches 12 students.*

**2. Health**

*Availability of health facilities both infrastructure and human resources in the health sector determines success in the field of health. In 2015, available 8*

## SOCIAL

kesehatan. Pada tahun 2018 tersedia fasilitas 9 rumah sakit, 2 rumah sakit bersalin/pondok bersalin, 27 puskesmas, dan 248 poskesdes. Tenaga kesehatan yang tersedia tercatat sebanyak 68 dokter, 451 bidan, dan 233 perawat.

Akseptor KB aktif di Kabupaten Purworejo pada tahun 2018 mencapai 117.555. Alat KB yang digunakan akseptor aktif tahun 2018 berturut-turut adalah suntik 42.589, Implant 21.803, Pil 11.853, IUD 12.643, MOW 4.764, Kondom 2.992, dan MOP 803.

### 3. Sosial

Data Dinas Sosial, Pengendalian Penduduk, Keluarga Berencana, Pemberdayaan Perempuan dan Perlindungan Anak pada tahun 2018 mencatat keberadaan 494 Karang Taruna di Kabupaten Purworejo.

*hospitals, 3 maternity hospitals, 27 health centers, and 248 village health post. The available of health workers were 59 doctors, 353 midwives, 144 nurses, 23 pharmacists and 15 nutritionists as health workers.*

*The active acceptors (family planning participants) of Purworejo in 2018 reached 117.555. The active acceptors used contraception method in 2016 are injecting 42,589; 21,803 Implant; 11,583 pills, IUD 12,643; MOW 4,764; condoms 2,992; and MOP 803.*

### 3. Sosial

*Data of Social Service, Population Control, Family Planning, Women's Empowerment and Child Protection in 2018 noted the existence of 494 Karang Taruna in Purworejo.*

Bencana Alam yang terjadi selama tahun 2018 tercatat sebanyak 82 kejadian dengan persentase kejadian terbanyak yaitu tanah longsor 51,49 persen. Sedangkan peristiwa kebakaran yang terjadi tahun 2018 sebanyak 29 kejadian dengan taksiran kerugian mencapai Rp 2.228.000.000.000,-

*Natural disasters that occurred during the year 2018, there were 82 events with the highest percentage of incidence is landslide 51.49 percent. While the fire incident that occurred in 2018 was as many as 29 events with losses estimated at Rp 2,228,000,000,000 –*

#### 4. Hukum dan Peradilan

Kabupaten Purworejo memiliki 1 buah Rumah Tahanan (Rutan) dan 1 buah Lembaga Pemasyarakatan (Lapas) Anak. Banyaknya Napi yang menghuni Rutan Purworejo berjumlah 1.450 narapidana dengan komposisi 96,19 persen laki-laki dan 3,81 persen perempuan.

Data dari Kepolisian Resort Purworejo (Polres) menunjukkan lima kasus kejahatan yang paling sering terjadi di Kabupaten

#### 4. Law and Justice

*Purworejo has 1 piece of Detention (Prison) and 1 piece of Penitentiary (Prison) Children. The number of inmates who inhabit Purworejo Prison are 1,442 inmates with composition 96.19 percent of male and 3.81 percent of female.*

*Data of the Police Resort Purworejo (Police) showed five cases of the most common crimes in Purworejo at 2018 were 41 cases*

## SOCIAL

Purworejo tahun 2018 berturut-turut yaitu Pencurian Berat 41 kasus, Perbuatan cabul 20 kasus, Pencurian Kendaraan Bermotor 19 kasus, Narkotika 13 kasus, Penipuan dan Penggelapan masing-masing 15 dan 14 kasus, dan Narkotika 6 kasus.

### 5. Agama dan Sosial Lainnya

Kehidupan beragama yang harmonis sangat didambakan masyarakat. Hal ini terlihat dari tempat-tempat peribadatan yang ada di sekitar warga, seperti masjid, gereja, dan pesantren-pesantren.

Tempat ibadah di Kabupaten Purworejo pada tahun 2018 mencapai 3.918 buah yang terdiri dari 97,38 persen Masjid dan Langgar, 2,44 persen Gereja Kristen dan Katholik, dan selebihnya berupa Pura dan Vihara.

Data dari Kementerian Agama Kabupaten Purworejo menunjukkan

*of Grand Larceny, Obscene Acts 20 cases, Theft of Motor Vehicle 19 cases, Narcotics 13 cases, and Ordinary Theft 8 cases.*

### 5. Religion and Other Social

*Harmonious religious life very desirable by community. This is visible from the places of worship that are around people, such as mosques, churches, and boarding schools.*

*Worship Facilities in Purworejo at 2018 reached 3,918 units consisting of 97.38 percent Mosque and Breached, 2,44 percent Christian and Catholic Church, and the remainder are Hindu Shrine and Buddhist monastery.*

*Data from the Religious Ministry of Purworejo showed the*



pada tahun 2018 jumlah pondok pesantren tercatat sebanyak 129 unit dengan 129 Kyai/ustadz dan 11.878 orang siswa/santri. Sementara itu jumlah jamaah haji yang diberangkatkan pemerintah pada tahun 2018 sebanyak 730 orang dengan komposisi 48,77 persen jamaah laki-laki dan 51,23 persen jamaah perempuan.

*number of boarding schools in 2018 were 129 units with 129 Islamic Leader and 11,878 Islamic Pupil. Meanwhile, the number of pilgrims who departed by government in 2018 as many as 730 people with a composition of 48.77 percent male and 51.23 percent female pilgrims.*

<https://purworejokab.bps.go.id>

SOCIAL

Tabel : 4.1.1. Banyaknya Sekolah, Murid dan Guru Taman Kanak-Kanak (TK) Negeri Menurut Kecamatan di Kabupaten Purworejo, 2018  
*Table*  
*Number of Schools, Pupils and Teachers of Government State Nursery School by Subdistrict in Purworejo, 2018*

Kecamatan Subdistrict	Sekolah School	Murid Pupil			Guru Teacher			Rasio Murid Terhadap Guru <i>Ratio of Pupil Teacher</i>
		Laki-laki Male	Perempuan Female	Jumlah Total	Laki-laki Male	Perempuan Female	Jumlah Total	
(1)	(2)	(3)	(4)	(5)	(6)	(7)	(8)	(9)
1 Grabag	-	-	-	-	-	-	-	-
2 Ngombol	-	-	-	-	-	-	-	-
3 Purwodadi	-	-	-	-	-	-	-	-
4 Bagelen	1	12	19	31	1	3	4	7.75
5 Kaligesing	-	-	-	-	-	-	-	-
6 Purworejo	1	34	56	90	0	6	6	15.00
7 Banyuurip	-	-	-	-	-	-	-	-
8 Bayan	1	56	62	118	1	9	10	11.80
9 Kutoarjo	-	-	-	-	-	-	-	-
10 Butuh	-	-	-	-	-	-	-	-
11 Pituruh	-	-	-	-	-	-	-	-
12 Kemiri	-	-	-	-	-	-	-	-
13 Bruno	-	-	-	-	-	-	-	-
14 Gebang	-	-	-	-	-	-	-	-
15 Loano	-	-	-	-	-	-	-	-
16 Bener	-	-	-	-	-	-	-	-
Jumlah / Total	3	102	137	239	2	18	20	11.95
Tahun 2017	3	102	137	239	2	18	20	11.95
Tahun 2016	3	113	120	233	-	19	19	12.26

Sumber : Dinas Pendidikan, Kepemudaan dan Olahraga

**Tabel : 4.1.2. Banyaknya Sekolah, Murid dan Guru Taman Kanak-Kanak (TK) Swasta Menurut Kecamatan di Kabupaten Purworejo, 2018**  
*Number of Schools, Pupils and Teachers of Government Privacy Nursery School by Subdistrict in Purworejo, 2018*

Kecamatan Subdistrict	Sekolah School	Murid Pupil			Guru Teacher			Rasio Murid Terhadap Guru
		Laki-laki Male	Perempuan Female	Jumlah Total	Laki-laki Male	Perempuan Female	Jumlah Total	Ratio of Pupil Teacher
(1)	(2)	(3)	(4)	(5)	(6)	(7)	(8)	(9)
1 Grabag	21	309	292	601	1	51	52	11.56
2 Ngombol	30	394	336	730	-	67	67	10.90
3 Purwodadi	26	343	326	669	1	66	67	9.99
4 Bagelen	20	212	206	418	-	51	51	8.20
5 Kaligesing	22	163	158	321	5	53	58	5.53
6 Purworejo	43	1 030	986	2 016	-	163	163	12.37
7 Banyuurip	27	313	322	635	1	79	80	7.94
8 Bayan	30	477	444	921	1	87	88	10.47
9 Kutoarjo	37	706	671	1 377	-	98	98	14.05
10 Butuh	26	303	324	627	2	59	61	10.28
11 Pituruh	21	300	289	589	-	52	52	11.33
12 Kemiri	23	420	382	802	-	59	59	13.59
13 Bruno	16	229	200	429	-	36	36	11.92
14 Gebang	19	325	330	655	1	43	44	14.89
15 Loano	21	265	276	541	-	53	53	10.21
16 Bener	27	455	440	895	-	76	76	11.78
Jumlah / Total	409	6 244	5 982	12 226	12	1 093	1 105	11.06
Tahun 2017	409	6 244	5 982	12 226	12	1 093	1 105	11.06
Tahun 2016	401	6 417	6 035	12 452	11	1 115	1 126	11.06

Sumber : Dinas Pendidikan, Kepemudaan dan Olahraga

SOCIAL

Tabel : 4.1.3. Banyaknya Sekolah, Murid dan Guru Sekolah Dasar (SD) Negeri Menurut Kecamatan di Kabupaten Purworejo, 2018  
*Table*  
*Number of Schools, Pupils and Teachers of Government State Elementary School by Subdistrict in Purworejo, 2018*

Kecamatan Subdistrict	Sekolah School	Murid Pupil			Guru Teacher			Rasio Murid Terhadap Guru <i>Ratio of Pupil Teacher</i>
		Laki-laki Male	Perempuan Female	Jumlah Total	Laki-laki Male	Perempuan Female	Jumlah Total	
(1)	(2)	(3)	(4)	(5)	(6)	(7)	(8)	(9)
1 Grabag	37	2 216	1 972	4 188	98	175	273	15.34
2 Ngombol	25	1 561	1 457	3 018	70	138	208	14.51
3 Purwodadi	27	1 607	1 547	3 154	70	157	227	13.89
4 Bagelen	23	1 216	1 023	2 239	65	127	192	11.66
5 Kaligesing	29	1 303	1 207	2 510	104	145	249	10.08
6 Purworejo	42	3 279	3 155	6 434	100	325	425	15.14
7 Banyuurip	29	1 743	1 510	3 253	63	170	233	13.96
8 Bayan	28	2 078	1 941	4 019	59	182	241	16.68
9 Kutoarjo	39	2 514	2 318	4 832	73	230	303	15.95
10 Butuh	32	1 546	1 548	3 094	65	155	220	14.06
11 Pituruh	40	2 079	1 987	4 066	123	199	322	12.63
12 Kemiri	44	2 606	2 341	4 947	136	221	357	13.86
13 Bruno	28	2 453	2 262	4 715	116	118	234	20.15
14 Gebang	30	1 922	1 788	3 710	70	173	243	15.27
15 Loano	24	1 646	1 504	3 150	67	119	186	16.94
16 Bener	30	2 149	2 042	4 191	91	146	237	17.68
Jumlah / Total	507	31 918	29 602	61 520	1 370	2 780	4 150	14.82
Tahun 2017	507	32 908	29 991	62 899	1 685	3 035	4 720	13.33
Tahun 2016	508	34 248	31 102	65 350	1 796	2 982	4 778	13.68

Sumber : Dinas Pendidikan, Kepemudaan dan Olahraga

**Tabel : 4.1.5. Banyaknya Sekolah, Murid dan Guru Sekolah Dasar (SD) Swasta Menurut Kecamatan di Kabupaten Purworejo, 2018**  
*Number of Schools, Pupils and Teachers of Non Government Private Elementary School by Subdistrict in Purworejo, 2018*

Kecamatan Subdistrict	Sekolah School	Murid Pupil			Guru Teacher			Rasio Murid Terhadap Guru Ratio of Pupil Teacher
		Laki-laki Male	Perempuan Female	Jumlah Total	Laki-laki Male	Perempuan Female	Jumlah Total	
(1)	(2)	(3)	(4)	(5)	(6)	(7)	(8)	(9)
1 Grabag	-	-	-	-	-	-	-	-
2 Ngombol	-	-	-	-	-	-	-	-
3 Purwodadi	1	45	54	99	1	3	4	24.75
4 Bagelen	-	-	-	-	-	-	-	-
5 Kaligesing	-	-	-	-	-	-	-	-
6 Purworejo	8	849	757	1 606	29	70	99	16.22
7 Banyuurip	1	220	183	403	12	11	23	17.52
8 Bayan	1	114	87	201	3	10	13	15.46
9 Kutoarjo	4	685	633	1 318	15	56	71	18.56
10 Butuh	-	-	-	-	-	-	-	-
11 Pituruh	-	-	-	-	-	-	-	-
12 Kemiri	2	80	65	145	3	6	9	16.11
13 Bruno	-	-	-	-	-	-	-	-
14 Gebang	1	41	35	76	1	4	5	15.20
15 Loano	-	-	-	-	-	-	-	-
16 Bener	-	-	-	-	-	-	-	-
<b>Jumlah / Total</b>	<b>18</b>	<b>2 034</b>	<b>1 814</b>	<b>3 848</b>	<b>64</b>	<b>160</b>	<b>224</b>	<b>17.18</b>
Tahun 2017	16	1 820	1 637	3 457	69	158	227	15.23
Tahun 2016	15	1 561	1 417	2 978	72	153	225	13.24

Sumber : Dinas Pendidikan, Kepemudaan dan Olahraga

SOCIAL

Tabel : 4.1.4. Banyaknya Sekolah, Murid dan Guru Madrasah Ibtidaiyah Negeri Menurut Kecamatan di Kabupaten Purworejo, 2018  
*Table*  
*Number of Schools, Pupils and Teachers of Government Islamic State Elementary School by Subdistrict in Purworejo, 2018*

Kecamatan Subdistrict	Sekolah School	Murid Pupil			Guru Teacher			Rasio Murid Terhadap Guru
		Laki-laki Male	Perempuan Female	Jumlah Total	Laki-laki Male	Perempuan Female	Jumlah Total	Ratio of Pupil Teacher
(1)	(2)	(3)	(4)	(5)	(6)	(7)	(8)	(9)
1 Grabag	-	-	-	-	-	-	-	-
2 Ngombol	-	-	-	-	-	-	-	-
3 Purwodadi	-	-	-	-	-	-	-	-
4 Bagelen	-	-	-	-	-	-	-	-
5 Kaligesing	-	-	-	-	-	-	-	-
6 Purworejo	-	-	-	-	-	-	-	-
7 Banyuurip	-	-	-	-	-	-	-	-
8 Bayan	1	124	111	235	7	10	17	13.82
9 Kutoarjo	-	-	-	-	-	-	-	-
10 Butuh	-	-	-	-	-	-	-	-
11 Pituruh	-	-	-	-	-	-	-	-
12 Kemiri	-	-	-	-	-	-	-	-
13 Bruno	-	-	-	-	-	-	-	-
14 Gebang	-	-	-	-	-	-	-	-
15 Loano	-	-	-	-	-	-	-	-
16 Bener	2	147	166	313	9	16	25	12.52
Jumlah / Total	3	271	277	548	16	26	42	13.05
Tahun 2017	3	219	243	462	12	21	33	14.00
Tahun 2016	3	203	217	420	14	23	37	11.35

Sumber : Dinas Pendidikan, Kepemudaan dan Olahraga

**Tabel : 4.1.6. Banyaknya Sekolah, Murid dan Guru Madrasah Ibtidaiyah Swasta Menurut Kecamatan di Kabupaten Purworejo, 2018**  
*Table*  
*Number of Schools, Pupils and Teachers of Non Government Islamic Private Elementary School by Subdistrict in Purworejo, 2018*

Kecamatan Subdistrict	Sekolah School	Murid Pupil			Guru Teacher			Rasio Murid Terhadap Guru <i>Ratio of Pupil Teacher</i>
		Laki-laki Male	Perempuan Female	Jumlah Total	Laki-laki Male	Perempuan Female	Jumlah Total	
(1)	(2)	(3)	(4)	(5)	(6)	(7)	(8)	(9)
1 Grabag	1	48	25	73	3	11	14	5.21
2 Ngombol	-	-	-	-	-	-	-	-
3 Purwodadi	2	139	149	288	6	14	20	14.40
4 Bagelen	2	118	109	227	7	10	17	13.35
5 Kaligesing	1	44	25	69	6	3	9	7.67
6 Purworejo	4	217	233	450	13	24	37	12.16
7 Banyuurip	-	-	-	-	-	-	-	-
8 Bayan	1	47	65	112	4	5	9	12.44
9 Kutoarjo	3	83	85	168	6	17	23	7.30
10 Butuh	4	394	386	780	12	43	55	14.18
11 Pituruh	3	305	209	514	10	30	40	12.85
12 Kemiri	2	139	129	268	4	16	20	13.40
13 Bruno	8	546	450	996	35	43	78	12.77
14 Gebang	2	104	68	172	9	16	25	6.88
15 Loano	2	90	100	190	3	14	17	11.18
16 Bener	10	330	308	638	30	51	81	7.88
Jumlah / Total	45	2 604	2 341	4 945	148	297	445	11.11
Tahun 2017	40	2 051	1 862	3 913	133	228	361	10.84
Tahun 2016	40	2 051	1 862	3 913	133	228	361	10.84

Sumber : Dinas Pendidikan, Kepemudaan dan Olahraga

SOCIAL

Tabel : 4.1.7. Banyaknya Sekolah, Murid dan Guru Sekolah Menengah Pertama Negeri Menurut Kecamatan di Kabupaten Purworejo, 2018  
*Table*  
*Number of Schools, Pupils and Teachers of Government Junior State High School by Subdistrict in Purworejo, 2018*

Kecamatan Subdistrict	Sekolah School	Murid Pupil			Guru Teacher			Rasio Murid Terhadap Guru <i>Ratio of Pupil Teacher</i>
		Laki-laki Male	Perempuan Female	Jumlah Total	Laki-laki Male	Perempuan Female	Jumlah Total	
(1)	(2)	(3)	(4)	(5)	(6)	(7)	(8)	(9)
1 Grabag	4	1 163	1 136	2 299	63	71	134	17.16
2 Ngombol	2	625	480	1 105	34	34	68	16.25
3 Purwodadi	2	544	596	1 140	31	33	64	17.81
4 Bagelen	2	636	606	1 242	33	45	78	15.92
5 Kaligesing	2	296	339	635	28	23	51	12.45
6 Purworejo	5	1 463	1 614	3 077	74	111	185	16.63
7 Banyuurip	4	1 265	1 093	2 358	51	83	134	17.60
8 Bayan	2	498	481	979	25	27	52	18.83
9 Kutoarjo	5	1 459	1 423	2 882	68	98	166	17.36
10 Butuh	2	630	570	1 200	34	33	67	17.91
11 Pituruh	2	506	538	1 044	27	24	51	20.47
12 Kemiri	3	807	774	1 581	37	48	85	18.60
13 Bruno	2	341	349	690	26	12	38	18.16
14 Gebang	2	433	383	816	18	27	45	18.13
15 Loano	2	549	501	1 050	31	35	66	15.91
16 Bener	2	375	420	795	27	22	49	16.22
<i>Jumlah / Total</i>	43	11 590	11 303	22 893	607	726	1 333	17.17
Tahun 2017	43	11 330	11 654	22 984	647	727	1 374	16.73
Tahun 2016	43	11 246	11 747	22 993	746	748	1 494	15.39

Sumber : Dinas Pendidikan, Kepemudaan dan Olahraga



**Tabel : 4.1.9. Banyaknya Sekolah, Murid dan Guru Sekolah Menengah Pertama Swasta Menurut Kecamatan di Kabupaten Purworejo, 2018**  
*Number of Schools, Pupils and Teachers of Non Government Junior Privacy High School by Subdistrict in Purworejo, 2018*

Kecamatan Subdistrict	Sekolah School	Murid Pupil			Guru Teacher			Rasio Murid Terhadap Guru <i>Ratio of Pupil Teacher</i>
		Laki-laki Male	Perempuan Female	Jumlah Total	Laki-laki Male	Perempuan Female	Jumlah Total	
(1)	(2)	(3)	(4)	(5)	(6)	(7)	(8)	(9)
1 Grabag	1	11	8	19	1	3	4	4.75
2 Ngombol	1	28	20	48	5	4	9	5.33
3 Purwodadi	2	121	121	242	14	14	28	8.64
4 Bagelen	5	167	156	323	14	27	41	7.88
5 Kaligesing	3	71	69	140	9	11	20	7.00
6 Purworejo	4	466	422	888	21	45	66	13.45
7 Banyuurip	1	51	50	101	6	4	10	10.10
8 Bayan	4	140	145	285	12	26	38	7.50
9 Kutoarjo	5	371	344	715	16	37	53	13.49
10 Butuh	2	75	78	153	9	16	25	6.12
11 Pituruh	4	252	189	441	21	21	42	10.50
12 Kemiri	3	358	291	649	17	30	47	13.81
13 Bruno	3	335	338	673	23	11	34	19.79
14 Gebang	3	81	69	150	8	14	22	6.82
15 Loano	3	221	197	418	11	12	23	18.17
16 Bener	3	86	77	163	7	10	17	9.59
<b>Jumlah / Total</b>	<b>47</b>	<b>2 834</b>	<b>2 574</b>	<b>5 408</b>	<b>194</b>	<b>285</b>	<b>479</b>	<b>11.29</b>
Tahun 2017	47	3 437	2 258	5 695	231	299	530	10.75
Tahun 2016	48	3 717	2 625	6 342	363	434	797	7.96

Sumber : Dinas Pendidikan, Kepemudaan dan Olahraga

SOCIAL

Tabel : 4.1.8. Banyaknya Sekolah, Murid dan Guru Madrasah Tsanawiyah Negeri Menurut Kecamatan di Kabupaten Purworejo, 2018  
*Table*  
*Number of Schools, Pupils and Teachers of Government Islamic Junior State High School by Subdistrict in Purworejo, 2018*

Kecamatan Subdistrict	Sekolah School	Murid Pupil			Guru Teacher			Rasio Murid Terhadap Guru Ratio of Pupil Teacher
		Laki-laki Male	Perempuan Female	Jumlah Total	Laki-laki Male	Perempuan Female	Jumlah Total	
(1)	(2)	(3)	(4)	(5)	(6)	(7)	(8)	(9)
1 Grabag	-	-	-	-	-	-	-	-
2 Ngombol	-	-	-	-	-	-	-	-
3 Purwodadi	-	-	-	-	-	-	-	-
4 Bagelen	-	-	-	-	-	-	-	-
5 Kaligesing	-	-	-	-	-	-	-	-
6 Purworejo	1	443	430	873	23	29	52	16.79
7 Banyuurip	-	-	-	-	-	-	-	-
8 Bayan	-	-	-	-	-	-	-	-
9 Kutoarjo	-	-	-	-	-	-	-	-
10 Butuh	-	-	-	-	-	-	-	-
11 Pituruh	-	-	-	-	-	-	-	-
12 Kemiri	-	-	-	-	-	-	-	-
13 Bruno	-	-	-	-	-	-	-	-
14 Gebang	-	-	-	-	-	-	-	-
15 Loano	1	373	388	761	20	17	37	20.57
16 Bener	1	411	433	844	27	28	55	15.35
Jumlah / Total	3	1 227	1 251	#####	70	74	144	17.21
Tahun 2017	3	1 103	1 172	#####	62	70	132	17.23
Tahun 2016	3	1 103	1 172	#####	62	70	132	17.23

Sumber : Dinas Pendidikan, Kepemudaan dan Olahraga

**Tabel : 4.1.10. Banyaknya Sekolah, Murid dan Guru Madrasah Tsanawiyah Swasta Menurut Kecamatan di Kabupaten Purworejo, 2018**  
*Number of Schools, Pupils and Teachers of Non Government Islamic Junior Privacy High School by Subdistrict in Purworejo, 2018*

Kecamatan Subdistrict	Sekolah School	Murid Pupil			Guru Teacher			Rasio Murid Terhadap Guru
		Laki-laki Male	Perempuan Female	Jumlah Total	Laki-laki Male	Perempuan Female	Jumlah Total	Ratio of Pupil Teacher
(1)	(2)	(3)	(4)	(5)	(6)	(7)	(8)	(9)
1 Grabag	2	20	20	40	11	7	18	2.22
2 Ngombol	-	-	-	-	-	-	-	-
3 Purwodadi	-	-	-	-	-	-	-	-
4 Bagelen	-	-	-	-	-	-	-	-
5 Kaligesing	1	42	58	100	7	11	18	5.56
6 Purworejo	1	91	49	140	9	6	15	9.33
7 Banyuurip	-	-	-	-	-	-	-	-
8 Bayan	1	140	72	212	9	10	19	11.16
9 Kutoarjo	1	158	107	265	8	9	17	15.59
10 Butuh	1	47	47	94	4	7	11	8.55
11 Pituruh	1	155	118	273	16	9	25	10.92
12 Kemiri	1	222	182	404	11	7	18	22.44
13 Bruno	2	438	406	844	22	22	44	19.18
14 Gebang	2	1098	1110	2208	67	51	118	18.71
15 Loano	-	-	-	-	-	-	-	-
16 Bener	1	79	67	146	3	14	17	8.59
Jumlah / Total	14	2490	2236	4726	167	153	320	14.77
Tahun 2017	12	2388	2102	4490	179	114	293	15.32
Tahun 2016	12	2388	2102	4490	179	114	293	15.32

Sumber : Dinas Pendidikan, Kepemudaan dan Olahraga

SOCIAL

Tabel : 4.1.11. Banyaknya Sekolah, Murid dan Guru Sekolah Menengah Atas Negeri Menurut Kecamatan di Kabupaten Purworejo, 2018  
*Table* *Number of Schools, Pupils and Teachers of Government Senior State High School by Subdistrict in Purworejo, 2018*

Kecamatan Subdistrict	Sekolah School	Murid Pupil			Guru Teacher			Rasio Murid Terhadap Guru
		Laki-laki Male	Perempuan Female	Jumlah Total	Laki-laki Male	Perempuan Female	Jumlah Total	Ratio of Pupil Teacher
(1)	(2)	(3)	(4)	(5)	(6)	(7)	(8)	(9)
1 Grabag	1	210	427	637	35	24	59	10.80
2 Ngombol	1	600	89	689	42	17	59	11.68
3 Purwodadi	2	320	615	935	60	40	100	9.35
4 Bagelen	-	-	-	-	-	-	-	-
5 Kaligesing	-	-	-	-	-	-	-	-
6 Purworejo	-	-	-	-	-	-	-	-
7 Banyuurip	1	292	420	712	32	23	55	12.95
8 Bayan	-	-	-	-	-	-	-	-
9 Kutoarjo	1	282	545	827	30	28	58	14.26
10 Butuh	1	116	248	364	19	20	39	9.33
11 Pituruh	1	159	360	519	30	23	53	9.79
12 Kemiri	1	239	448	687	28	26	54	12.72
13 Bruno	-	-	-	-	-	-	-	-
14 Gebang	-	-	-	-	-	-	-	-
15 Loano	1	215	436	651	40	21	61	10.67
16 Bener	-	-	-	-	-	-	-	-
Jumlah / Total	10	2 433	3 588	6 021	316	222	538	11.19
Tahun 2017	11	2 395	4 802	7 197	455	417	872	17.26
Tahun 2016	11	2 099	4 605	6 704	264	250	514	26.82

Sumber : Dinas Pendidikan, Kepemudaan dan Olahraga

**Tabel : 4.1.13. Banyaknya Sekolah, Murid dan Guru Sekolah Menengah Atas Swasta Menurut Kecamatan di Kabupaten Purworejo, 2018**  
*Number of Schools, Pupils and Teachers of Non Government Senior Privacy High School by Subdistrict in Purworejo, 2018*

Kecamatan Subdistrict	Sekolah School	Murid Pupil			Guru Teacher			Rasio Murid Terhadap Guru Ratio of Pupil Teacher
		Laki-laki Male	Perempuan Female	Jumlah Total	Laki-laki Male	Perempuan Female	Jumlah Total	
(1)	(2)	(3)	(4)	(5)	(6)	(7)	(8)	(9)
1 Grabag	-	-	-	-	-	-	-	-
2 Ngombol	-	-	-	-	-	-	-	-
3 Purwodadi	-	-	-	-	-	-	-	-
4 Bagelen	-	-	-	-	-	-	-	-
5 Kaligesing	1	4	9	13	12	9	21	0.62
6 Purworejo	3	179	243	422	54	38	92	4.59
7 Banyuurip	-	-	-	-	-	-	-	-
8 Bayan	1	51	83	134	15	6	21	6.38
9 Kutoarjo	3	164	122	286	24	40	64	4.47
10 Butuh	-	-	-	-	-	-	-	-
11 Pituruh	1	13	7	20	7	7	14	1.43
12 Kemiri	-	-	-	-	-	-	-	-
13 Bruno	1	187	158	345	12	8	20	17.25
14 Gebang	1	14	13	27	3	3	6	4.50
15 Loano	1	59	72	131	5	4	9	14.56
16 Bener	-	-	-	-	-	-	-	-
<b>Jumlah / Total</b>	<b>12</b>	<b>671</b>	<b>707</b>	<b>1 378</b>	<b>132</b>	<b>115</b>	<b>247</b>	<b>5.58</b>
Tahun 2017	12	715	850	1 565	107	99	206	7.60
Tahun 2016	12	722	965	1 687	145	117	262	6.44

Sumber : Dinas Pendidikan, Kepemudaan dan Olahraga

SOCIAL

Tabel : 4.1.12. Banyaknya Sekolah, Murid dan Guru Madrasah Aliyah Negeri Menurut Kecamatan di Kabupaten Purworejo, 2018  
*Table* *Number of Schools, Pupils and Teachers of Government Senior State High School by Subdistrict in Purworejo, 2018*

Kecamatan Subdistrict	Sekolah School	Murid Pupil			Guru Teacher			Rasio Murid Terhadap Guru <i>Ratio of Pupil Teacher</i>
		Laki-laki Male	Perempuan Female	Jumlah Total	Laki-laki Male	Perempuan Female	Jumlah Total	
(1)	(2)	(3)	(4)	(5)	(6)	(7)	(8)	(9)
1 Grabag	-	-	-	-	-	-	-	-
2 Ngombol	-	-	-	-	-	-	-	-
3 Purwodadi	-	-	-	-	-	-	-	-
4 Bagelen	-	-	-	-	-	-	-	-
5 Kaligesing	-	-	-	-	-	-	-	-
6 Purworejo	1	302	619	921	27	43	70	13.16
7 Banyuurip	-	-	-	-	-	-	-	-
8 Bayan	-	-	-	-	-	-	-	-
9 Kutoarjo	-	-	-	-	-	-	-	-
10 Butuh	-	-	-	-	-	-	-	-
11 Pituruh	-	-	-	-	-	-	-	-
12 Kemiri	-	-	-	-	-	-	-	-
13 Bruno	-	-	-	-	-	-	-	-
14 Gebang	-	-	-	-	-	-	-	-
15 Loano	-	-	-	-	-	-	-	-
16 Bener	-	-	-	-	-	-	-	-
Jumlah / Total	1	302	619	921	27	43	70	21.42
Tahun 2017	1	268	626	894	32	43	75	20.79
Tahun 2016	1	268	626	894	32	43	75	20.79

Sumber : Dinas Pendidikan, Kepemudaan dan Olahraga

**Tabel : 4.1.14. Banyaknya Sekolah, Murid dan Guru Madrasah Aliyah Swasta Menurut Kecamatan di Kabupaten Purworejo, 2018**  
*Table*  
*Number of Schools, Pupils and Teachers of Non Government Islamic Senior Privacy High School by Subdistrict in Purworejo, 2018*

Kecamatan Subdistrict	Sekolah School	Murid Pupil			Guru Teacher			Rasio Murid Terhadap Guru
		Laki-laki Male	Perempuan Female	Jumlah Total	Laki-laki Male	Perempuan Female	Jumlah Total	Ratio of Pupil Teacher
(1)	(2)	(3)	(4)	(5)	(6)	(7)	(8)	(9)
1 Grabag	-	-	-	-	-	-	-	-
2 Ngombol	-	-	-	-	-	-	-	-
3 Purwodadi	-	-	-	-	-	-	-	-
4 Bagelen	-	-	-	-	-	-	-	-
5 Kaligesing	-	-	-	-	-	-	-	-
6 Purworejo	-	-	-	-	-	-	-	-
7 Banyuurip	1	44	47	91	9	8	17	5.35
8 Bayan	2	35	58	93	11	14	25	3.72
9 Kutoarjo	-	-	-	-	-	-	-	-
10 Butuh	-	-	-	-	-	-	-	-
11 Pituruh	1	24	47	71	8	9	17	4.18
12 Kemiri	-	-	-	-	-	-	-	-
13 Bruno	1	29	38	67	7	6	13	5.15
14 Gebang	2	986	1 084	2 070	84	48	132	15.68
15 Loano	-	-	-	-	-	-	-	-
16 Bener	1	54	39	93	4	14	18	5.17
Jumlah / Total	8	1 172	1 313	2 485	123	99	222	11.19
Tahun 2017	5	697	899	1 596	91	57	148	10.78
Tahun 2016	5	697	899	1 596	91	57	148	10.78

Sumber : Dinas Pendidikan, Kepemudaan dan Olahraga

SOCIAL

Tabel : 4.1.15. Banyaknya Sekolah, Murid dan Guru Sekolah Menengah Kejuruan Negeri Menurut Kecamatan di Kabupaten Purworejo, 2018  
*Number of Schools, Pupils and Teachers of Government The Vocational State Senior High School by Subdistrict in Purworejo, 2018*

Kecamatan Subdistrict	Sekolah School	Murid Pupil			Guru Teacher			Rasio Murid Terhadap Guru <i>Ratio of Pupil Teacher</i>
		Laki-laki Male	Perempuan Female	Jumlah Total	Laki-laki Male	Perempuan Female	Jumlah Total	
(1)	(2)	(3)	(4)	(5)	(6)	(7)	(8)	(9)
1 Grabag	-	-	-	-	-	-	-	-
2 Ngombol	1	600	89	689	42	17	59	11.68
3 Purwodadi	-	-	-	-	-	-	-	-
4 Bagelen	1	212	395	607	18	37	55	11.04
5 Kaligesing	-	-	-	-	-	-	-	-
6 Purworejo	1	32	815	847	14	57	71	11.93
7 Banyuurip	2	1 317	464	1 781	116	58	174	10.24
8 Bayan	-	-	-	-	-	-	-	-
9 Kutoarjo	1	180	1 099	1 279	41	51	92	13.90
10 Butuh	1	316	286	602	28	26	54	11.15
11 Pituruh	-	-	-	-	-	-	-	-
12 Kemiri	-	-	-	-	-	-	-	-
13 Bruno	-	-	-	-	-	-	-	-
14 Gebang	-	-	-	-	-	-	-	-
15 Loano	-	-	-	-	-	-	-	-
16 Bener	-	-	-	-	-	-	-	-
Jumlah / Total	7	2 657	3 148	5 805	259	246	505	11.50
Tahun 2017	7	2 366	3 002	5 368	371	347	718	7.48
Tahun 2016	7	2 395	2 760	5 155	224	216	440	11.72

Sumber : Dinas Pendidikan, Kepemudaan dan Olahraga



**Tabel : 4.1.16.** Banyaknya Sekolah, Murid dan Guru Sekolah Menengah Kejuruan Swasta Menurut Kecamatan di Kabupaten Purworejo, 2018  
*Table* *Number of Schools, Pupils and Teachers of Non Government The Vocational Privacy Senior High School by Subdistrict in Purworejo, 2018*

Kecamatan <i>Subdistrict</i>	Sekolah <i>School</i>	Murid <i>Pupil</i>			Guru <i>Teacher</i>			Rasio Murid Terhadap Guru
		Laki-laki <i>Male</i>	Perempuan <i>Female</i>	Jumlah <i>Total</i>	Laki-laki <i>Male</i>	Perempuan <i>Female</i>	Jumlah <i>Total</i>	<i>Ratio of Pupil Teacher</i>
(1)	(2)	(3)	(4)	(5)	(6)	(7)	(8)	(9)
1 Grabag	-	-	-	-	-	-	-	-
2 Ngombol	-	-	-	-	-	-	-	-
3 Purwodadi	2	222	111	333	20	17	37	9.00
4 Bagelen	1	79	66	145	13	5	18	8.06
5 Kaligesing	-	-	-	-	-	-	-	-
6 Purworejo	10	2 162	1 636	3 798	171	180	351	10.82
7 Banyuurip	5	1 071	316	1 387	67	35	102	13.60
8 Bayan	2	34	25	59	7	12	19	3.11
9 Kutoarjo	8	2 801	1 457	4 258	174	137	311	13.69
10 Butuh	1	3	13	16	2	5	7	2.29
11 Pituruh	1	206	108	314	20	11	31	10.13
12 Kemiri	2	898	606	1 504	47	18	65	23.14
13 Bruno	-	-	-	-	-	-	-	-
14 Gebang	2	112	96	208	9	4	13	16.00
15 Loano	-	-	-	-	-	-	-	-
16 Bener	1	335	264	599	15	13	28	21.39
<b>Jumlah / Total</b>	<b>35</b>	<b>7 923</b>	<b>4 698</b>	<b>12 621</b>	<b>545</b>	<b>437</b>	<b>982</b>	<b>12.85</b>
Tahun 2017	34	8 743	4 647	13 390	458	356	814	16.45
Tahun 2016	34	8 997	4 573	13 570	642	470	1 112	12.20

Sumber : Dinas Pendidikan, Kepemudaan dan Olahraga

**Tabel** : 4.2.1 Banyaknya Fasilitas Kesehatan di Kabupaten Purworejo, 2014-2018  
**Table** : *Number of Health Facilities in Purworejo, 2014-2018*

Tahun <i>Year</i>	Rumah Sakit <i>Hospital</i>	Rumah Bersalin <i>Maternity Hospital</i>	Puskesmas <i>Public Health Center (PHC)</i>	Posyandu <i>Integrated Health Center (IHC)</i>	Praktek Bidan <i>Practice of Midwife</i>	Poskesdes <i>Poskesdes</i>
(1)	(2)	(3)	(4)	(5)	(6)	(7)
2014	8	3	27	1 656	205	248
2015	9	3	27	1 620	245	248
2016	8	3	27	1 614	245	248
2017	8	3	27	1 614	245	248
2018	9	2	27	1 614	245	248

Sumber: Dinas Kesehatan Kabupaten Purworejo

Source : *Public Health Service of Purworejo Regency*

**Tabel** : 4.2.2 Banyaknya Tenaga Kesehatan Menurut Kecamatan di Kabupaten Purworejo, 2018  
*Table*  
*Number of Health Personnel by Subdistrict in Purworejo, 2018*

Unit Kerja <i>Work Units</i>	Tenaga Medis	Tenaga Keperawatan	Tenaga Kebidanan	Tenaga Kefarmasian	Tenaga Kesehatan Lainnya
	<i>Medical Personnel</i>	<i>Nursing Personnel</i>	<i>Midwifery Personnel</i>	<i>Pharmacy Personnel</i>	<i>Other Health Personnel</i>
(1)	(2)	(3)	(4)	(5)	(6)
Grabag	1	6	24	-	-
Ngombol	2	12	19	1	1
Purwodadi	3	27	33	2	1
Bagelen	3	14	21	1	2
Kaligesing	2	10	16	1	-
Purworejo	5	22	32	3	2
Banyuurip	6	12	35	1	1
Bayan	3	7	21	1	1
Kutoarjo	3	24	36	2	1
Butuh	2	15	34	2	-
Pituruh	3	17	43	-	1
Kemiri	2	17	34	1	-
Bruno	2	15	27	1	-
Gebang	2	4	18	-	1
Loano	2	25	28	2	1
Bener	2	6	30	-	1
Jumlah / Total	43	233	451	18	13

Sumber: Dinas Kesehatan Kabupaten Purworejo

Source : *Public Health Service of Purworejo Regency*

**Tabel : 4.2.3** Banyaknya Dokter Spesialis, Dokter Umum, dan Dokter Gigi di Sarana Pelayanan Kesehatan Purworejo, 2018  
*Table* *Number of Specialist Doctor, Medical Doctor, and Dentist in Health Care Facilities of Purworejo, 2018*

Unit Kerja <i>Work Unit</i>	Dokter Spesialis <i>Specialist Doctor</i>	Dokter Umum <i>Medical Doctor</i>	Dokter Gigi <i>Dentist</i>
(1)	(2)	(3)	(4)
Puskesmas <i>Public Health Center (PHC)</i>	-	46	22
Rumah Sakit <i>Hospital</i>	118	196	9
Institusi Diknakes/Diklat <i>Training of Health</i>	-	-	-
Sarana Kesehatan Lain <i>Other Health Care Facilities</i>	-	-	-
Dinkes Kab/Kota <i>Public Health Service of Regency</i>	-	-	-
<b>Jumlah / Total</b>	<b>118</b>	<b>242</b>	<b>31</b>
Tahun 2017	46	110	28
Tahun 2016	46	110	28

Sumber: Dinas Kesehatan Kabupaten Purworejo

Source : *Public Health Service of Purworejo Regency*

**Tabel** : 4.2.4 Banyaknya Kelahiran Menurut Penolong Kelahiran

di Kabupaten Purworejo, 2014-2018

*Number of Maternity by Birth Attendant in Purworejo, 2014-2018*

Tahun Year	Tenaga Kesehatan 1) <i>Paramedics</i>	Non Tenaga Kesehatan 2) <i>Non Paramedics</i>	Jumlah Total	Presentase Tenaga Kesehatan (%) <i>Percentage of Paramedics</i>
(1)	(2)	(3)	(4)	(5)
2014	9 167	133	9 300	98.57
2015	1 479	706	2 185	67.69
2016	1 479	706	2 185	67.69
2017	1 479	706	2 185	67.69
2018	8 797	74	8 871	99.20

Sumber : Dinas Kesehatan Kabupaten Purworejo

*Source : Public Health Service of Purworejo Regency*

**Tabel : 4.2.5** Banyaknya Balita yang Pernah Mendapat Imunisasi Menurut Jenis Imunisasi di Kabupaten Purworejo, 2018

*Number of Children Under Five Years Who Had Immunization by Kind of Immunizations in Purworejo, 2018*

Kecamatan Subdistrict		Jenis Imunisasi / Kind of Immunization								
		BCG	DPT.HB (hepatitis)			Polio				Campak Measles
			1	2	3	1	2	3	4	
(1)	(2)	(3)	(4)	(5)	(6)	(7)	(8)	(9)	(10)	
1	Grabag	598	603	565	589	589	594	574	587	618
2	Ngombol	375	373	350	323	381	381	344	312	357
3	Purwodadi	486	453	449	471	489	438	424	447	473
4	Bagelen	379	345	327	351	376	345	327	349	370
5	Kaligesing	348	324	326	339	346	326	330	342	364
6	Purworejo	1 031	995	931	937	982	1 004	924	956	940
7	Banyuwirip	485	460	465	475	498	468	460	466	452
8	Bayan	638	672	665	659	646	649	647	661	639
9	Kutoarjo	630	560	546	543	598	561	545	540	613
10	Butuh	463	484	472	454	457	477	475	458	495
11	Pituruh	628	612	588	604	620	606	578	608	599
12	Kemiri	830	821	755	779	798	791	750	776	805
13	Bruno	809	749	744	698	748	755	741	697	767
14	Gebang	514	473	495	474	515	470	495	474	500
15	Loano	487	579	484	467	488	478	488	464	456
16	Bener	752	727	735	704	715	729	735	704	783
Kab. Purworejo		9 453	9 230	8 897	8 867	9 246	9 072	8 837	8 841	9 231
Tahun 2017		9 143	8 568	8 735	8 985	8 845	8 811	8 841	8 712	8 789
Tahun 2016		9 143	8 568	8 735	8 985	8 845	8 811	8 841	8 712	8 789

Sumber: Dinas Kesehatan Kabupaten Purworejo

Source : Public Health Service of Purworejo Regency

**Tabel** : 4.2.6 Jumlah Kasus 10 Penyakit Terbanyak di Kabupaten Purworejo, 2018  
**Table** *Number of Top Ten Disease Cases in Purworejo, 2018*

Jenis Penyakit <i>Type of Diseases</i>	Banyaknya Kasus <i>Number of Cases</i>
(1)	(2)
1 ISPA (Non Pneumonia)	2 621
2 Hipertensi Esensial	1 128
3 Sehat	872
4 Mylgia	701
5 Gastritis, Unspecified	521
6 Neuralgia and Neuritis	267
7 DM II (Non-Insulin-Dependent Diabetes Millyus)	576
8 Cephalgia/Headache/Sakit Kepala	326
9 Diare and Gastroenteritis Non Spesifik	-
10 Febris Tanpa Sebab Yang Jelas	419

Sumber: Dinas Kesehatan Kabupaten Purworejo

Source : *Public Health Service of Purworejo Regency*

**Tabel** : 4.2.7 Jumlah Bayi Lahir, Bayi Berat Badan Lahir Rendah (BBLR), BBLR Dirujuk, dan Bergizi Buruk Menurut Kecamatan di Kabupaten Purworejo, 2014-2018  
**Table** *Number of Maternity, Low Birth Weigth Baby, Reffered and Malnutrition Baby by Subdistrict in Purworejo, 2014-2018*

Tahun Year	Bayi Lahir Maternity	BBLR / Low Birth Weigth		Gizi Buruk Malnutrition
		Jumlah Total	Dirujuk Reffered	
(1)	(2)	(3)	(4)	(5)
2014	9 305	543	75	43
2015	9 289	508	-	35
2016	9 117	566	-	19
2017	9 117	566	-	19
2018	8 888	584	59	12

Sumber: Dinas Kesehatan Kabupaten Purworejo

Source : *Public Health Service of Purworejo Regency*



**Tabel : 4.2.8** Jumlah Ibu Hamil, Melakukan Kunjungan K1, Melakukan Kunjungan K4, KEK, dan Mendapat Tablet Zat Besi (Fe) di Kabupaten Purworejo, 2014-2018  
*Table*  
*Number of Pregnant Women who Control Pregnancies, Malnutrition and Get Iron Tablet in Purworejo, 2014-2018*

Tahun <i>Year</i>	Jumlah Ibu Hamil (sasaran) <i>Number of Pregnant Women</i>	Melakukan Kunjungan K1 <i>Control Pregnancies First</i>	Melakukan Kunjungan K4 <i>Control Pregnancies Fourth</i>	Kurang Energi Kronis(KEK) <i>Malnutrition</i>	Mendapat Zat Besi (Fe) <i>Get Iron Tablet</i>
(1)	(2)	(3)	(4)	(5)	(6)
2014	10 068	10 068	8 837	1 413	8 825
2015	10 206	10 206	9 054	1 236	9 180
2016	9 678	9 678	8 831	1 236	9 347
2017	9 678	9 678	8 831	1 236	9 347
2018	9 618	9 618	8 696	1 343	8 849

Sumber: Dinas Kesehatan Kabupaten Purworejo

Source : *Public Health Service of Purworejo Regency*

**Tabel : 4.2.9** Jumlah Kasus HIV/AIDS, IMS, DBD, Diare, TB, dan Malaria Menurut Kecamatan di Kabupaten Purworejo, 2018  
*Number of HIV/AIDS, IMS, DHF, Diarrhea, TB, and Malaria Cases by Subdistrict in Purworejo, 2018*

Kecamatan <i>Subdistrict</i>	HIV/AIDS	IMS	DBD	Diare <i>Diarrhea</i>	TB	Malaria
(1)	(2)	(3)	(4)	(5)	(6)	(7)
1 Grabag	3	-	2	423	19	-
2 Ngombol	-	-	-	660	12	-
3 Purwodadi	4	-	2	4 918	18	-
4 Bagelen	-	-	-	419	13	37
5 Kaligesing	4	-	-	391	2	34
6 Purworejo	7	-	5	842	298	9
7 Banyuurip	6	-	1	388	17	1
8 Bayan	4	-	-	4 857	18	1
9 Kutoarjo	4	-	3	1 031	80	-
10 Butuh	3	-	2	742	20	-
11 Pituruh	8	-	-	271	18	-
12 Kemiri	1	-	3	1 703	27	1
13 Bruno	4	-	-	607	9	-
14 Gebang	6	-	-	1 336	9	64
15 Loano	1	-	1	575	49	32
16 Bener	1	-	-	950	42	16
Kab. Purworejo	56	-	19	20 113	651	195
Tahun 2017	41	-	68	24 741	1 664	3 667
Tahun 2016	41	-	68	24 741	1 664	3 667

Sumber: Dinas Kesehatan Kabupaten Purworejo

Source : Public Health Service of Purworejo Regency

**Tabel : 4.2.10** Banyaknya Sarana Kesehatan Menurut Kecamatan  
 di Kabupaten Purworejo, 2018  
*Number of Health Facilities by Subdistrict in Purworejo, 2018*

Kecamatan Subdistrict	Puskesmas Public Health Center	Puskesmas Pembantu Subsidiary of Public Health Center	RS Swasta Non Government Hospital	RS/ Pondok Bersalin Swasta Non Government Maternity Hospital	BKIA/ Plokllinik Bersalin swasta Maternity Polyclinic	Pos Kes. Desa Poskesdes	RSUD General Hospital
(1)	(2)	(3)	(4)	(5)	(6)	(7)	(8)
1. Grabag	1	3	-	-	-	13	-
2. Ngombol	1	4	-	-	-	13	-
3. Purwodadi	2	3	-	-	-	31	-
4. Bagelen	2	8	-	-	-	9	-
5. Kaligesing	1	4	-	-	-	12	-
6. Purworejo	3	4	-	-	-	18	1
7. Banyuurip	2	5	-	-	-	12	-
8. Bayan	1	3	-	-	-	9	-
9. Kutoarjo	3	4	-	-	-	16	-
10. Butuh	2	4	-	-	-	19	-
11. Pituruh	2	6	-	-	-	17	-
12. Kemiri	2	4	-	-	-	17	-
13. Bruno	1	3	-	-	-	15	-
14. Gebang	1	2	-	-	-	14	-
15. Loano	2	2	-	-	-	16	-
16. Bener	1	5	-	-	-	14	-
<i>Jumlah / Total</i>	27	64	-	-	-	245	1
Tahun 2017	27	64	7	-	1	248	1
Tahun 2016	27	64	7	-	1	248	1

Sumber: Dinas Kesehatan Kabupaten Purworejo

Source : Public Health Service of Purworejo Regency

Tabel : 4.2.11

Banyaknya Tenaga Kesehatan Menurut Kecamatan  
di Kabupaten Purworejo, 2018

Table

*Number of Paramedics by Subdistrict in Purworejo, 2018*

Kecamatan <i>Subdistrict</i>	Dokter Umum <i>Medical Doctor</i>	Dokter Gigi <i>Dentist</i>	Perawat <i>Nurse</i>	Bidan <i>Midwife</i>
(1)	(2)	(3)	(4)	(5)
1. Grabag	2	-	6	24
2. Ngombol	2	1	12	19
3. Purwodadi	3	2	27	33
4. Bagelen	3	1	14	21
5. Kaligesing	2	1	10	16
6. Purworejo	5	3	22	32
7. Banyuurip	5	1	12	35
8. Bayan	1	1	7	21
9. Kutoarjo	5	2	24	36
10. Butuh	2	2	15	34
11. Pituruh	3	1	17	43
12. Kemiri	3	2	17	34
13. Bruno	2	1	15	27
14. Gebang	2	1	4	18
15. Loano	3	2	25	28
16. Bener	3	1	6	30
<b>Jumlah / Total</b>	<b>46</b>	<b>22</b>	<b>233</b>	<b>451</b>

Sumber: Dinas Kesehatan Kabupaten Purworejo

Source : *Public Health Service of Purworejo Regency*

**Tabel : 4.2.12** Banyaknya Tenaga Kesehatan pada RSIA "Ananda" Purworejo  
 Menurut Profesinya di Purworejo, 2016-2018  
*Number of Health Officials in "Ananda" Hospital of Purworejo  
 by Kind of Profession in Purworejo, 2016-2018*

Jenis Profesi <i>Kind of Profession</i>	2016	2017	2018
(1)	(2)	(3)	(4)
Dokter Umum	1	1	8
Dokter Gigi	-	-	2
a. Penyakit Anak	1	1	1
b. Penyakit dalam	-	-	1
c. Bedah	1	1	1
d. Kebidanan & peny.Kandungan	1	1	1
e. Penyakit Mata	-	-	-
f. Penyakit T H T	-	-	-
g.Peny.kulit & Kel.	-	-	-
h.Peny.Syaraf	-	-	-
i.Patologi Klinik	-	-	-
j. Radiologi	-	-	-
Apoteker	1	1	3
Bidan	11	11	10
Perawat Umum	2	2	9
Perawat Gigi	-	-	-
Paramedis lain/ Teknis	1	1	2
Non Medis	9	9	11
<b>Jumlah / Total</b>	<b>28</b>	<b>28</b>	<b>49</b>

Sumber : Rumah Sakit Ibu dan Anak "Ananda" Purworejo.  
 Source : "Ananda" Hospital of Purworejo

**Tabel : 4.2.13** Banyaknya Tenaga Kesehatan pada Rumah Sakit Umum Daerah Dr Tjitrowardojo Purworejo Menurut Profesinya di Purworejo, 2016-2018  
*Number of Health Officials in "Dr Tjitrowardojo" General Hospital of Purworejo by Kind of Profession in Purworejo, 2016-2018*

Jenis Profesi <i>Kind of Profession</i>	2016	2017	2018
(1)	(2)	(3)	(4)
Dokter Umum	15	17	18
Dokter Gigi	1	1	4
a. Kesehatan Anak	3	2	2
b. Penyakit dalam	3	3	4
c. Bedah	5	3	3
d. Kebidanan & peny.Kandungan	3	3	3
e. Mata	2	2	2
f. Penyakit T H T	1	1	1
g.Peny.kulit & Kel.	2	2	2
h.Peny.Syaraf	2	2	2
i.Peny.Jiwa	1	3	3
j.Patologi Klinik	1	1	2
k. Lainnya	2	3	8
Apoteker	8	9	11
Bidan	33	36	40
Perawat Umum	233	265	310
Perawat Gigi	3	3	3
Paramedis lain/ Teknis	99	113	132
Non Medis	272	276	277
<b>Jumlah / Total</b>	<b>689</b>	<b>745</b>	<b>827</b>

Sumber : Rumah Sakit Umum Daerah Dr Tjitrowardojo Purworejo.

Source : "Dr Tjitrowardojo" General Hospital of Purworejo

**Tabel : 4.2.14** Banyaknya Tenaga Kesehatan pada Rumah Sakit Islam Purworejo  
**Table** Purworejo Menurut Profesinya di Purworejo, 2016-2018  
*Number of Health Officials in "Islam" Hospital of Purworejo  
 by Kind of Profession in Purworejo, 2016-2018*

Jenis Profesi <i>Kind of Profession</i>	2016	2017	2018*
(1)	(2)	(3)	(4)
Dokter Umum	8	8	8
Dokter Gigi	1	1	1
a. Penyakit Anak	1	1	1
b. Penyakit dalam	2	2	2
c. Bedah	1	1	1
d. Kebidanan & peny.Kandungan	1	1	1
e. Penyakit Mata	-	0	-
f. Penyakit T H T	-	0	-
g.Peny.kulit & Kel.	-	0	-
h.Peny.Syaraf	1	1	1
i.Patologi Klinik	1	1	1
j. Radiologi	1	1	1
Apoteker	2	2	2
Bidan	15	15	15
Perawat Umum	17	17	17
Perawat Gigi	-	0	-
Paramedis lain/ Teknis	-	0	-
Non Medis	34	34	34
<b>Jumlah / Total</b>	<b>85</b>	<b>85</b>	<b>85</b>

Sumber : Rumah Sakit Islam Purworejo

Source : *Islam Hospital of Purworejo*

SOCIAL

Tabel : 4.2.15 Banyaknya Tenaga Kesehatan pada Rumah Sakit PKU Kutoarjo  
 Menurut Profesinya di Purworejo, 2016-2018  
*Number of Health Officials in "PKU" Hospital of Kutoarjo  
 by Kind of Profession in Purworejo, 2016-2018*

Jenis Profesi <i>Kind of Profession</i>	2016	2017	2018
(1)	(2)	(3)	(4)
Dokter Umum	6	6	6
Dokter Gigi	2	2	2
a. Penyakit Anak	1	1	-
b. Penyakit dalam	-	-	-
c. Bedah	-	-	-
d. Kebidanan & peny.Kandungan	-	-	-
e. Penyakit Mata	-	-	-
f. Penyakit T H T	-	-	-
g.Peny.kulit & Kel.	-	-	-
h.Peny.Syaraf	-	-	-
i.Patologi Klinik	-	-	-
j. Radiologi	-	-	-
Apoteker	1	1	1
Bidan	1	1	2
Perawat Umum	13	13	16
Perawat Gigi	-	-	-
Paramedis lain/ Teknis	4	4	4
Non Medis	11	11	23
<i>Jumlah / Total</i>	39	39	54

Sumber : Rumah Sakit PKU Kutoarjo

Source : "PKU" Hospital of Kutoarjo



**Tabel : 4.2.16** Banyaknya Tenaga Kesehatan pada Rumah Sakit Ibu dan Anak "Permata"  
**Table** Menurut Profesinya di Purworejo, 2016-2018  
*Number of Health Officials in "Permata" Hospital of Purworejo  
 by Kind of Profession in Purworejo, 2016-2018*

Jenis Profesi <i>Kind of Profession</i>	2016	2017	2018
(1)	(2)	(3)	(4)
Dokter Umum	5	5	4
Dokter Gigi	2	1	1
a. Penyakit Anak	1	1	2
b. Penyakit dalam	1	1	-
c. Bedah	-	-	-
d. Kebidanan & peny.Kandungan	3	3	2
e. Penyakit Mata	-	-	-
f. Penyakit T H T	-	-	-
g.Peny.kulit & Kel.	-	-	-
h.Peny.Syaraf	-	-	-
i.Patologi Klinik	-	-	1
j. Radiologi	-	-	-
Apoteker	3	3	2
Bidan	13	13	20
Perawat Umum	18	18	18
Perawat Gigi	1	-	1
Paramedis lain/ Teknis	12	12	11
Non Medis	30	30	38
<i>Jumlah / Total</i>	89	87	100

Sumber : Rumah Sakit "Permata" Purworejo

Source : "Permata" Hospital of Purworejo

**Tabel : 4.2.17** Banyaknya Tenaga Kesehatan pada Rumah Sakit Palang Biru Kutoarjo Menurut Profesinya di Purworejo, 2016-2018  
*Number of Health Officials in "Palang Biru" Hospital of Kutoarjo by Kind of Profession in Purworejo, 2016-2018*

Jenis Profesi <i>Kind of Profession</i>	2016	2017	2018
(1)	(2)	(3)	(4)
Dokter Umum	6	8	8
Dokter Gigi	3	3	2
a. Penyakit Anak	2	2	2
b. Penyakit dalam	2	2	3
c. Bedah	2	2	2
d. Kebidanan & peny.Kandungan	3	2	2
e. Penyakit Mata	1	1	1
f. Penyakit T H T	1	1	1
g.Kesehatan Jiwa	1	1	1
h.Peny.Syaraf	2	2	2
i.Patologi Klinik	1	1	1
j. Radiologi	1	1	1
k. Lainnya	1	1	6
Apoteker	2	3	3
Bidan	11	12	13
Perawat Umum	73	75	83
Perawat Gigi	-	-	-
Paramedis lain/ Teknis	23	24	23
Non Medis	101	106	99
<b>Jumlah / Total</b>	<b>236</b>	<b>247</b>	<b>253</b>

Sumber : Rumah Sakit "Palang Biru" Kutoarjo  
 Source : "Palang Biru" Hospital of Kutoarjo

**Tabel : 4.2.18** Banyaknya Tenaga Kesehatan pada RSKB Purwa Husada Purworejo  
 Menurut Profesinya di Purworejo, 2016-2018  
*Number of Health Officials in "Purwa Husada" Hospital of Purworejo  
 by Kind of Profession in Purworejo, 2016-2018*

Jenis Profesi <i>Kind of Profession</i>	2016	2017	2018
(1)	(2)	(3)	(4)
Dokter Umum	8	8	4
Dokter Gigi	2	2	2
a. Penyakit Anak	1	1	1
b. Penyakit dalam	1	1	1
c. Bedah	4	4	1
d. Kebidanan & peny.Kandungan	1	1	1
e. Penyakit Mata	-	-	-
f. Penyakit T H T	1	1	1
g.Peny.kulit & Kel.	-	-	-
h.Peny.Syaraf	-	-	-
i.Patologi Klinik	-	-	-
j. Radiologi	1	1	1
Apoteker	1	1	1
Bidan	2	2	2
Perawat Umum	14	14	15
Perawat Gigi	-	-	-
Paramedis lain/ Teknis	6	6	6
Non Medis	24	24	24
<i>Jumlah / Total</i>	66	66	60

Sumber : Rumah Sakit "Purwa Husada" Purworejo  
 Source : "Purwa Husada" Hospital of Purworejo

**Tabel : 4.2.19** Banyaknya Tenaga Kesehatan pada Rumah Sakit Kasih Ibu Purworejo Menurut Profesinya di Purworejo, 2016-2018  
*Number of Health Officials in "Kasih Ibu" Hospital of Purworejo by Kind of Profession in Purworejo, 2016-2018*

Jenis Profesi <i>Kind of Profession</i>	2016	2017	2018
(1)	(2)	(3)	(4)
Dokter Umum	4	4	4
Dokter Gigi	-		
a. Penyakit Anak	1	1	1
b. Penyakit dalam	1	1	-
c. Bedah	1	1	-
d. Kebidanan & peny.Kandungan	3	3	2
e. Penyakit Mata	-	-	-
f. Penyakit T H T	-	-	-
g.Peny.kulit & Kel.	-	-	-
h.Peny.Syaraf	-	-	-
i.Patologi Klinik	-	-	-
j. Anestesi	1	1	1
Apoteker	1	1	1
Bidan	15	15	15
Perawat Umum	5	5	5
Perawat Gigi	-	-	-
Paramedis lain/ Teknis	2	2	4
Non Medis	32	31	31
<i>Jumlah / Total</i>	66	65	64

Sumber : Rumah Sakit "Kasih Ibu" Purworejo

Source : "Kasih Ibu" Hospital of Purworejo

**Tabel : 4.2.20** Banyaknya Tenaga Kesehatan pada Rumah Sakit Aisyiah Purworejo  
 Menurut Profesinya di Purworejo, 2016-2018  
*Number of Health Officials in "Aisyiah" Hospital of Purworejo  
 by Kind of Profession in Purworejo, 2016-2018*

Jenis Profesi <i>Kind of Profession</i>	2016	2017	2018
(1)	(2)	(3)	(4)
Dokter Umum	6	6	9
Dokter Gigi	1	1	1
a. Penyakit Anak	1	1	1
b. Penyakit dalam	1	1	1
c. Bedah	1	-	1
d. Kebidanan & peny.Kandungan	1	1	2
e. Penyakit Mata	1	1	1
f. Penyakit T H T	-	-	1
g. Peny.kulit & Kel.	-	-	1
h. Anestesiologi	1	1	1
i. Orthopedi	1	-	-
j. Radiologi	-	-	1
Apoteker	2	2	2
Bidan	10	10	11
Perawat Umum	16	20	25
Perawat Gigi	-	-	1
Paramedis lain/ Teknis	10	10	16
Non Medis	35	35	56
<b>Jumlah / Total</b>	<b>87</b>	<b>89</b>	<b>131</b>

Sumber : Rumah Sakit "Aisyiah" Purworejo  
 Source : "Aisyiah" Hospital of Purworejo

**Tabel : 4.2.21** Banyaknya Tenaga Kesehatan pada Rumah Sakit Pembantu 04.08.03 Purworejo  
**Table** Menurut Profesinya di Purworejo, 2016-2018  
*Number of Health Officials in "04.08.03" Hospital of Purworejo  
 by Kind of Profession in Purworejo, 2016-2018*

Jenis Profesi <i>Kind of Profession</i>	2016	2017	2018
(1)	(2)	(3)	(4)
Dokter Umum	2	2	2
Dokter Gigi	1	1	1
a. Penyakit Anak	-	-	-
b. Penyakit dalam	-	-	-
c. Bedah	-	-	-
d. Kebidanan & peny.Kandungan	-	-	-
e. Penyakit Mata	-	-	-
f. Penyakit T H T	-	-	-
g.Peny.kulit & Kel.	-	-	-
h.Peny.Syaraf	-	-	-
i.Patologi Klinik	-	-	-
j. Radiologi	-	-	-
Apoteker	-	-	-
Bidan	2	2	2
Perawat Umum	12	12	10
Perawat Gigi	1	1	1
Paramedis lain/ Teknis	1	1	2
Non Medis	8	8	5
<b>Jumlah / Total</b>	<b>26</b>	<b>29</b>	<b>23</b>

Sumber : Rumah Sakit Pembantu "04.08.03" Purworejo  
 Source : "04.08.03" Served Hospital of Purworejo

**Tabel : 4.2.22** Banyaknya Tenaga Kesehatan pada Rumah Sakit "Panti Waluyo" Purworejo Menurut Profesinya di Purworejo, 2016-2018  
*Number of Health Officials in "Panti waluyo" Hospital of Purworejo by Kind of Profession in Purworejo, 2016-2018*

Jenis Profesi <i>Kind of Profession</i>	2016	2017	2018
(1)	(2)	(3)	(4)
Dokter Umum	7	8	7
Dokter Gigi	2	2	2
a. Penyakit Anak	1	1	1
b. Penyakit dalam	1	1	2
c. Bedah	1	1	1
d. Kebidanan & peny.Kandungan	1	1	1
e. Penyakit Mata	1	1	1
f. Penyakit T H T	-	-	1
g.Peny.kulit & Kel.	-	-	-
h.Peny.Syaraf	1	1	1
i.Patologi Klinik	-	-	1
j. Radiologi	1	1	1
Apoteker	1	1	2
Bidan	10	10	11
Perawat Umum	52	55	63
Perawat Gigi	-	-	-
Paramedis lain/ Teknis	6	7	8
Non Medis	63	65	93
<b>Jumlah / Total</b>	<b>148</b>	<b>155</b>	<b>196</b>

Sumber : Rumah Sakit "Panti Waluyo" Purworejo  
 Source : "Panti Waluyo" Hospital of Purworejo

**Tabel : 4.2.23** Arus Keluar Masuk Pasien yang Dirawat di RSIA "Ananda" Purworejo  
 Menurut Bulan dan Kondisi Pasien, 2018\*  
*Flow of in out Patient in "Ananda" Hospital of Purworejo  
 by Month and Patient Condition, 2018*

Bulan <i>Month</i>	Kedaaan Awal Bulan	Masuk	Keluar Hidup	Keluar Meninggal	Kedaaan Akhir Bulan
(1)	(2)	(3)	(4)	(5)	(6)
1 Januari	-	36	36	-	-
2 Prebruari	-	35	35	-	-
3 Maret	-	36	36	-	-
4 April	-	37	37	-	-
5 Mei	-	41	41	-	-
6 Juni	-	45	45	-	-
7 Juli	-	39	39	-	-
8 Agustus	-	51	51	-	-
9 September	-	42	42	-	-
10 Oktober	-	37	37	-	-
11 Nopember	-	43	43	-	-
12 Desember	-	48	48	-	-
<i>Jumlah / Total</i>	xxx	490	490	-	xxx
Tahun 2017	xxx	449	449	-	xxx
Tahun 2016	xxx	449	449	-	xxx

Sumber : Rumah Sakit Ibu dan Anak "Ananda" Purworejo

Source : "Ananda" Hospital of Purworejo



**Tabel** : 4.2.24 Arus Keluar Masuk Pasien yang Dirawat di RSUD Dr Tjitrowardojo Purworejo Menurut Bulan dan Kondisi Pasien, 2018  
*Table* Flow of in out Patient in "Dr Tjitrowardojo" Hospital of Purworejo by Month and Patient Condition, 2018

Bulan <i>Month</i>	Keadaan Awal Bulan	Masuk	Keluar Hidup	Keluar Meninggal	Keadaan Akhir Bulan
(1)	(2)	(3)	(4)	(5)	(6)
1 Januari	204	1 959	1 812	92	259
2 Prebruari	259	1 750	1 681	93	235
3 Maret	235	1 883	1 784	88	246
4 A p r i l	246	1 856	1 809	103	190
5 M e i	190	1 941	1 825	89	217
6 Juni	217	1 649	1 532	84	250
7 Juli	250	1 771	1 708	103	210
8 Agustus	210	1 565	1 482	92	201
9 September	201	1 346	1 260	87	200
10 Oktober	200	1 354	1 284	97	173
11 Nopember	173	1 424	1 322	96	173
12 Desember	179	1 566	1 438	102	205
Jumlah / <i>Total</i>	xxx	20 064	18 937	1 126	xxx
Tahun 2017	xxx	22 110	20 866	1 217	xxx
Tahun 2016	xxx	20 579	19 581	997	xxx

Sumber : Rumah Sakit Umum Daerah Dr Tjitrowardojo  
*Source* : "Dr Tjitrowardojo" General Hospital of Purworejo

**Tabel : 4.2.25** Arus Keluar Masuk Pasien yang Dirawat di Rumah Sakit Islam Purworejo Menurut Bulan dan Kondisi Pasien, 2018\*  
**Table** Flow of in out Patient in "Islam" Hospital of Purworejo by Month and Patient Condition, 2018

Bulan Month	Kedadaan Awal Bulan	Masuk	Keluar Hidup	Keluar Meninggal	Kedadaan Akhir Bulan
(1)	(2)	(3)	(4)	(5)	(6)
1 Januari	-	274	263	11	-
2 Prebruari	-	252	234	18	-
3 Maret	-	278	261	17	-
4 April	-	261	242	19	-
5 Mei	-	263	250	13	-
6 Juni	-	281	258	23	-
7 Juli	-	252	240	12	-
8 Agustus	-	268	245	23	-
9 September	-	312	295	17	-
10 Oktober	-	291	274	17	-
11 Nopember	-	277	265	12	-
12 Desember	-	292	281	11	-
Jumlah / Total	xxx	3 301	3 108	193	xxx
Tahun 2017	xxx	925	927	48	xxx
Tahun 2016	xxx	925	927	48	xxx

Sumber : Rumah Sakit Islam Purworejo

Source : Islam Hospital of Purworejo

**Tabel** : 4.2.26 Arus Keluar Masuk Pasien yang Dirawat di RS PKU Kutoarjo  
**Table** Menurut Bulan dan Kondisi Pasien, 2018\*  
*Flow of in out Patient in "PKU" Hospital of Kutoarjo  
 by Month and Patient Condition, 2018*

Bulan <i>Month</i>	Keadaan Awal Bulan	Masuk	Keluar Hidup	Keluar Meninggal	Keadaan Akhir Bulan
(1)	(2)	(3)	(4)	(5)	(6)
1 Januari	-	89	89	-	-
2 Prebruari	-	67	67	-	-
3 Maret	-	64	64	-	-
4 April	-	67	67	-	-
5 Mei	-	76	76	-	-
6 Juni	-	53	53	-	-
7 Juli	-	61	61	-	-
8 Agustus	-	48	47	1	-
9 September	-	61	61	-	-
10 Oktober	-	60	60	-	-
11 Nopember	-	58	58	-	-
12 Desember	-	71	69	2	-
<i>Jumlah / Total</i>	xxx	775	772	3	xxx
Tahun 2017	xxx	1 341	1 331	10	xxx
Tahun 2016	xxx	1 341	1 331	10	xxx

Sumber : Rumah Sakit PKU Kutoarjo

Source : "PKU" Hospital of Kutoarjo

**Tabel : 4.2.27** Arus Keluar Masuk Pasien yang Dirawat di RSIA "Permata"  
 Menurut Bulan dan Kondisi Pasien, 2018  
*Flow of in out Patient in "Permata" Hospital of Purworejo  
 by Month and Patient Condition, 2018*

Bulan <i>Month</i>	Kedadaan Awal Bulan	Masuk	Keluar Hidup	Keluar Meninggal	Kedadaan Akhir Bulan
(1)	(2)	(3)	(4)	(5)	(6)
1 Januari	-	87	87	-	-
2 Prebruari	-	49	49	-	-
3 Maret	-	68	68	-	-
4 April	-	69	69	-	-
5 Mei	-	77	77	-	-
6 Juni	-	69	69	-	-
7 Juli	-	53	53	-	-
8 Agustus	-	47	47	-	-
9 September	-	56	56	-	-
10 Oktober	-	56	56	-	-
11 Nopember	-	60	60	-	-
12 Desember	-	61	61	-	-
Jumlah / Total	xxx	752	752	-	xxx
Tahun 2017	xxx	836	836	1	xxx
Tahun 2016	xxx	932	931	1	xxx

Sumber : Rumah Sakit Ibu dan Anak "Permata" Purworejo

Source : "Permata" Hospital of Purworejo

**Tabel : 4.2.28** Arus Keluar Masuk Pasien yang Dirawat di RS Palang Biru Kutoarjo  
**Table** Menurut Bulan dan Kondisi Pasien, 2018  
*Flow of in out Patient in "Palang Biru" Hospital of Kutoarjo  
 by Month and Patient Condition, 2018*

Bulan <i>Month</i>	Keadaan Awal Bulan	Masuk	Keluar Hidup	Keluar Meninggal	Keadaan Akhir Bulan
(1)	(2)	(3)	(4)	(5)	(6)
1 Januari	52	542	503	24	67
2 Prebruari	67	482	478	22	49
3 Maret	49	569	560	17	41
4 April	41	508	478	26	45
5 Mei	45	587	539	28	65
6 Juni	65	634	591	30	78
7 Juli	78	632	616	35	59
8 Agustus	59	618	563	32	82
9 September	82	679	655	39	67
10 Oktober	67	753	717	39	64
11 Nopember	64	656	605	30	85
12 Desember	85	682	681	35	51
Jumlah / <i>Total</i>	xxx	7 342	6 986	357	xxx
Tahun 2017	xxx	6 642	6 304	332	xxx
Tahun 2016	xxx	8 049	7 708	399	xxx

Sumber : Rumah Sakit Palang Biru Kutoarjo

Source : "Palang Biru" Hospital of Kutoarjo

**Tabel : 4.2.29** Arus Keluar Masuk Pasien yang Dirawat di RSKB Purwa Husada Menurut Bulan dan Kondisi Pasien, 2018  
*Table* Flow of in out Patient in "Purwa Husada" Hospital of Purworejo by Month and Patient Condition, 2018

Bulan <i>Month</i>	Kedadaan Awal Bulan	Masuk	Keluar Hidup	Keluar Meninggal	Kedadaan Akhir Bulan
(1)	(2)	(3)	(4)	(5)	(6)
1 Januari	4	33	37	-	-
2 Prebruari	-	33	29	-	4
3 Maret	4	34	33	-	5
4 April	5	34	36	1	2
5 Mei	2	28	28	-	2
6 Juni	2	31	32	-	1
7 Juli	1	43	39	-	5
8 Agustus	5	34	29	1	9
9 September	9	43	46	-	6
10 Oktober	6	48	50	1	3
11 Nopember	3	57	54	-	6
12 Desember	6	62	61	-	7
<i>Jumlah / Total</i>	xxx	480	474	3	xxx
Tahun 2017	xxx	519	510	7	xxx
Tahun 2016	xxx	519	510	7	xxx

Sumber : Rumah Sakit Khusus Bedah Purwa Husada

Source : "Purwa Husada" Hospital of Purworejo

**Tabel** : 4.2.30 Arus Keluar Masuk Pasien yang Dirawat di RS Kasih Ibu Purworejo  
**Table** Menurut Bulan dan Kondisi Pasien, 2018  
*Flow of in out Patient in "Kasih Ibu" Hospital of Purworejo  
 by Month and Patient Condition, 2018*

Bulan <i>Month</i>	Keadaan Awal Bulan	Masuk	Keluar Hidup	Keluar Meninggal	Keadaan Akhir Bulan
(1)	(2)	(3)	(4)	(5)	(6)
1 Januari	xxx	67	73	-	xxx
2 Prebruari	xxx	59	63	-	xxx
3 Maret	xxx	82	90	-	xxx
4 April	xxx	77	75	1	xxx
5 Mei	xxx	57	79	-	xxx
6 Juni	xxx	74	94	-	xxx
7 Juli	xxx	55	71	-	xxx
8 Agustus	xxx	60	76	-	xxx
9 September	xxx	48	58	-	xxx
10 Oktober	xxx	73	73	-	xxx
11 Nopember	xxx	61	74	-	xxx
12 Desember	xxx	47	77	-	xxx
<i>Jumlah / Total</i>	xxx	760	903	1	xxx
Tahun 2017	xxx	1 326	1 323	-	xxx
Tahun 2016	xxx	1 532	1 576	3	xxx

Sumber : Rumah Sakit Kasih Ibu Purworejo

Source : "Kasih Ibu" Hospital of Purworejo

**Tabel : 4.2.31** Arus Keluar Masuk Pasien yang Dirawat di RS Aisyiah Purworejo  
 Menurut Bulan dan Kondisi Pasien, 2018  
*Flow of in out Patient in "Aisyiah" Hospital of Purworejo  
 by Month and Patient Condition, 2018*

Bulan <i>Month</i>	Keadaan Awal Bulan	Masuk*	Keluar Hidup	Keluar Meninggal	Keadaan Akhir Bulan
(1)	(2)	(3)	(4)	(5)	(6)
1 Januari	xxx		178	3	xxx
2 Prebruari	xxx		169	-	xxx
3 Maret	xxx		185	1	xxx
4 April	xxx		191	3	xxx
5 Mei	xxx		163	4	xxx
6 Juni	xxx		197	2	xxx
7 Juli	xxx		177	-	xxx
8 Agustus	xxx		184	-	xxx
9 September	xxx		210	1	xxx
10 Oktober	xxx		204	2	xxx
11 Nopember	xxx		212	2	xxx
12 Desember	xxx		218	1	xxx
<i>Jumlah / Total</i>	xxx	-	2,288	19	xxx
Tahun 2017	xxx	2,049	2,017	24	xxx
Tahun 2016	xxx	1,817	1,812	14	xxx

Sumber : Rumah Sakit Aisyiah Purworejo

Source : "Aisyiah" Hospital of Purworejo

\*) Data Tidak Tersedia



**Tabel** : 4.2.32 Arus Keluar Masuk Pasien yang Dirawat di RS Pembantu 04.08.03 Purworejo  
**Table** Menurut Bulan dan Kondisi Pasien, 2018  
*Flow of in out Patient in "04.08.03" Served Hospital of Purworejo  
 by Month and Patient Condition, 2018*

Bulan <i>Month</i>	Kedaaan Awal Bulan	Masuk	Keluar Hidup	Keluar Meninggal	Kedaaan Akhir Bulan
(1)	(2)	(3)	(4)	(5)	(6)
1 Januari	-	-	-	-	-
2 Prebruari	-	-	-	-	-
3 Maret	-	-	-	-	-
4 April	-	-	-	-	-
5 Mei	-	-	-	-	-
6 Juni	-	-	-	-	-
7 Juli	-	-	-	-	-
8 Agustus	-	-	-	-	-
9 September	-	-	-	-	-
10 Oktober	-	-	-	-	-
11 Nopember	-	-	-	-	-
12 Desember	-	-	-	-	-
<i>Jumlah / Total</i>	xxx	-	-	-	xxx
Tahun 2017	xxx	-	-	-	xxx
Tahun 2016	xxx	-	-	-	xxx

Sumber : Rumah Sakit Pembantu 04.08.03 Purworejo

Source : "04.08.03" Served Hospital of Purworejo

**Tabel : 4.2.33** Arus Keluar Masuk Pasien yang Dirawat di RS "Panti Waluyo" Purworejo Menurut Bulan dan Kondisi Pasien, 2018  
*Flow of in out Patient in "Panti Waluyo" Hospital of Purworejo by Month and Patient Condition, 2018*

	Bulan	Keadaan		Masuk	Keluar Hidup	Keluar Meninggal	Keadaan Akhir Bulan
	Month	Awal	Bulan				
	(1)	(2)	(3)	(4)	(5)	(6)	
1	Januari	56	390	377	23	46	
2	Prebruari	46	345	343	15	33	
3	Maret	33	423	411	14	31	
4	A p r i l	31	378	371	9	29	
5	M e i	29	388	368	4	45	
6	Juni	45	437	446	11	25	
7	Juli	25	413	393	14	31	
8	Agustus	31	409	383	15	42	
9	September	42	441	431	13	40	
10	Oktober	40	435	416	13	46	
11	Nopember	46	413	410	10	40	
12	Desember	40	455	433	12	48	
Jumlah / Total		xxx	4 927	4 782	153	xxx	
Tahun 2017		xxx	2 035	1 963	72	xxx	
Tahun 2016		xxx	2 035	1 963	72	xxx	

Sumber : Rumah Sakit Panti Waluyo Purworejo

Source : "Panti Waluyo" Hospital of Purworejo

**Tabel : 4.2.34** Banyaknya Petugas Lapangan Keluarga Berencana  
 menurut Kecamatan di Kabupaten Purworejo, 2018\*  
*Number of Family Planning Officials by Subdistrict in Purworejo, 2018\**

Kecamatan <i>Subdistrict</i>	Pengendali Program Lapangan KB	PLKB		SKD KB	Staf Pengawas PLKB
		Non PKB	PKB		
(1)	(2)	(3)	(4)	(5)	(6)
1. Grabag	1	-	5	32	1
2. Ngombol	1	-	7	57	1
3. Purwodadi	1	-	4	40	1
4. Bagelen	1	-	5	17	1
5. Kaligesing	1	-	6	21	1
6. Purworejo	1	-	9	25	1
7. Banyuurip	1	-	7	27	1
8. Bayan	1	-	7	26	1
9. Kutoarjo	1	-	6	27	1
10. Butuh	1	-	6	41	1
11. Pituruh	1	-	4	49	1
12. Kemiri	1	-	6	40	1
13. Bruno	1	-	4	18	1
14. Gebang	1	-	5	25	1
15. Loano	1	-	5	21	1
16. Bener	1	-	4	28	1
<b>Jumlah / Total</b>	16	0	90	494	16
Tahun 2017	16	0	90	494	16
Tahun 2016	16	0	90	494	16
Tahun 2015	16	0	89	494	16
Tahun 2014	16	0	89	494	16

Sumber : Dinas Sosial, Pengendalian Penduduk, Keluarga Berencana,  
 Pemberdayaan Perempuan dan Perlindungan Anak

\*) Data Tahun 2016

**Tabel : 4.2.35** Banyaknya Akseptor KB Baru menurut Kecamatan dan Jenis Kontrasepsi di Kabupaten Purworejo, 2018  
*Number of New Family Planning Acceptors and Kind of Contraception in Purworejo, 2018*

Kecamatan <i>Subdistrict</i>	ELCO / ( P U S )	IUD	Pil <i>Pill</i>	Kondom <i>Condom</i>	Suntik <i>Injection</i>
(1)	(2)	(3)	(4)	(5)	(6)
1. Grabag	7 368	160	79	4	165
2. Ngombol	4 864	50	8	13	146
3. Purwodadi	5 761	67	3	7	76
4. Bagelen	4 735	26	2	9	36
5. Kaligesing	5 389	58	1	0	31
6. Purworejo	11 592	413	39	14	325
7. Banyuurip	6 356	128	34	23	158
8. Bayan	7 387	62	46	1	181
9. Kutoarjo	8 080	90	88	92	302
10. Butuh	6 080	102	6	2	170
11. Pituruh	8 242	40	18	12	245
12. Kemiri	9 444	65	20	16	207
13. Bruno	8 986	27	34	32	513
14. Gebang	6 543	59	36	13	352
15. Loano	6 403	57	38	20	112
16. Bener	10 325	169	6	3	739
<b>Jumlah / Total</b>	<b>117 555</b>	<b>1 573</b>	<b>458</b>	<b>261</b>	<b>3 758</b>
Tahun 2017	118 808	2 007	671	421	5 263
Tahun 2016	118 808	2 007	671	421	5 263
Tahun 2015	119 535	2 151	597	285	4 796
Tahun 2014	119 535	2 365	823	323	5 169

Sumber : Dinas Sosial, Pengendalian Penduduk, Keluarga Berencana, Pemberdayaan Perempuan dan Perlindungan Anak

Tabel : 4.2.35  
Table

Lanjutan / *Continued*

Kecamatan <i>Subdistrict</i>	MOP	MOW	Implant	Jumlah <i>Total</i>
(1)	(7)	(8)	(9)	(10)
1. Grabag	-	13	160	581
2. Ngombol	-	7	50	274
3. Purwodadi	-	12	67	232
4. Bagelen	1	10	26	110
5. Kaligesing	1	1	58	150
6. Purworejo	5	123	413	1 332
7. Banyuurip	2	15	128	488
8. Bayan	-	13	62	365
9. Kutoarjo	-	7	90	669
10. Butuh	-	4	102	386
11. Pituruh	-	12	40	367
12. Kemiri	-	0	62	370
13. Bruno	-	4	27	637
14. Gebang	1	7	59	527
15. Loano	-	3	57	287
16. Bener	4	8	169	1 098
<b>Jumlah / Total</b>	<b>14</b>	<b>239</b>	<b>1 570</b>	<b>7 873</b>
Tahun 2017	4	285	2 756	11 407
Tahun 2016	4	285	2 756	11 407
Tahun 2015	10	239	3 384	11 462
Tahun 2014	17	291	3 734	12 722

Sumber : Dinas Sosial, Pengendalian Penduduk, Keluarga Berencana,  
Pemberdayaan Perempuan dan Perlindungan Anak

\*) Data Tahun 2016

**Tabel : 4.2.36** Banyaknya Klinik KB , Akseptor Aktif menurut Kecamatan dan Alat Kontrasepsi di Kabupaten Purworejo, 2018\*  
*Number of Family Planning Clinic , Active Acceptor and Kind of Contraception Method by Subdistrict in Purworejo, 2018*

Kecamatan Subdistrict	Klinik KB Family Planning Clinic	IUD	Pil Pill	Kondom Condom	Suntik Injection
(1)	(2)	(3)	(4)	(5)	(6)
1. Grabag	2	699	1 086	134	2 678
2. Ngombol	1	637	457	98	2 445
3. Purwodadi	2	764	806	326	1 788
4. Bagelen	2	512	349	154	1 280
5. Kaligesing	1	731	268	87	1 261
6. Purworejo	15	1 242	1 066	409	3 473
7. Banyuurip	5	1 117	820	305	1 671
8. Bayan	3	478	841	137	3 036
9. Kutoarjo	5	1 037	941	363	3 147
10. Butuh	2	652	696	90	2 738
11. Pituruh	3	481	1 211	199	3 208
12. Kemiri	4	563	1 350	142	4 687
13. Bruno	1	335	802	228	4 134
14. Gebang	2	727	672	96	2 387
15. Loano	3	717	828	165	2 032
16. Bener	1	1 075	1 108	97	3 156
<b>Jumlah / Total</b>	<b>52</b>	<b>11 767</b>	<b>13 301</b>	<b>3 030</b>	<b>43 121</b>
Tahun 2017	52	11 767	13 301	3 030	43 121
Tahun 2016	52	11 767	13 301	3 030	43 121
Tahun 2015	52	11 767	21 611	2 830	44 044
Tahun 2014	50	11 526	13 535	3 149	44 201

Sumber : Dinas Sosial, Pengendalian Penduduk, Keluarga Berencana, Pemberdayaan Perempuan dan Perlindungan Anak

\*) Data Tahun 2016

Tabel : 4.2.36 Lanjutan / *Continued*  
Table

Kecamatan <i>Subdistrict</i>	MOP	MOW	Implant	Jumlah <i>Total</i>
(1)	(7)	(8)	(9)	(10)
1. Grabag	23	348	1 226	6 194
2. Ngombol	14	244	348	4 243
3. Purwodadi	44	272	636	4 636
4. Bagelen	23	189	1 583	4 090
5. Kaligesing	37	142	1 936	4 462
6. Purworejo	54	522	2 146	8 912
7. Banyuurip	68	410	1 029	5 420
8. Bayan	57	214	1 205	5 968
9. Kutoarjo	29	283	724	6 524
10. Butuh	12	190	692	5 070
11. Pituruh	33	382	1 343	6 857
12. Kemiri	89	369	1 149	8 349
13. Bruno	226	379	1 814	7 918
14. Gebang	96	288	1 673	5 939
15. Loano	8	245	1 293	5 288
16. Bener	89	365	2 216	8 106
Jumlah / <i>Total</i>	902	4 842	21 013	97 976
Tahun 2017	902	4 842	21 013	97 976
Tahun 2016	902	4 842	21 013	97 976
Tahun 2015	902	4 842	20 814	106 810
Tahun 2014	909	4 865	20 814	98 999

Sumber : Dinas Sosial, Pengendalian Penduduk, Keluarga Berencana,  
Pemberdayaan Perempuan dan Perlindungan Anak

**Table : 4.2.37** Banyaknya Klinik KB , Akseptor Lestari menurut Kecamatan dan Jangka Waktu Pemakaian Alat KB di Kabupaten Purworejo, 2018  
*Number of Family Planning Clinic, "Lestari" Acceptor and Time Using Contraception Method by Subdistrict in Purworejo, 2018*

Kecamatan Subdistrict	Banyaknya Klinik KB <i>Number of Family Planning Clinic</i>	5 Tahun 5 Years	10 Tahun 10 Years	15 Tahun 15 Years	20 Tahun 20 Years	Jumlah Total
(1)	(2)	(3)	(4)	(5)	(6)	(7)
1. Grabag	2	17	13	13	-	43
2. Ngombol	1	-	34	16	7	57
3. Purwodadi	2	139	112	56	10	317
4. Bagelen	2	41	26	15	4	86
5. Kaligesing	1	40	33	21	-	94
6. Purworejo	16	-	92	58	35	185
7. Banyuurip	4	-	30	21	12	63
8. Bayan	3	124	87	55	48	314
9. Kutoarjo	5	108	74	35	52	269
10. Butuh	2	111	60	20	1	192
11. Pituruh	3	49	49	49	49	196
12. Kemiri	4	42	19	0	1	62
13. Bruno	1	26	27	30	25	108
14. Gebang	2	96	48	23	11	178
15. Loano	4	-	47	15	1	63
16. Bener	1	-	174	95	41	310
<b>Jumlah / Total</b>	<b>53</b>	<b>793</b>	<b>925</b>	<b>522</b>	<b>297</b>	<b>2 537</b>
Tahun 2017	52	10 493	7 561	4 559	1 498	24 111
Tahun 2016	52	10 493	7 561	4 559	1 498	24 111
Tahun 2015	52	10 493	7 561	4 559	1 498	24 111
Tahun 2014	50	10 432	7 613	4 419	1 527	23 991

Sumber : Dinas Sosial, Pengendalian Penduduk, Keluarga Berencana, Pemberdayaan Perempuan dan Perlindungan Anak



**Tabel : 4.2.38** Banyaknya Pasangan Usia Subur (PUS), Akseptor Aktif menurut Kecamatan dan Jenis Kontrasepsi di Kabupaten Purworejo, 2018  
*Number of Eligible Couples, Active Acceptor and Kind of Contraception Method by Subdistrict in Purworejo, 2018*

Kecamatan Subdistrict	ELCO / ( P U S )	Peserta KB Aktif Active Family Planning Acceptor			
		IUD	MOW	MOP	Kondom Condom
(1)	(2)	(3)	(4)	(5)	(6)
1. Grabag	7 368	833	368	23	170
2. Ngombol	4 864	720	283	10	116
3. Purwodadi	5 761	953	250	41	299
4. Bagelen	4 735	579	188	25	149
5. Kaligesing	5 389	778	149	35	81
6. Purworejo	11 592	1 286	522	54	333
7. Banyuurip	6 356	1 117	410	68	305
8. Bayan	7 387	502	224	57	136
9. Kutoarjo	8 080	1 037	283	23	363
10. Butuh	6 080	651	178	11	102
11. Pituruh	8 242	500	388	35	201
12. Kemiri	9 444	642	360	86	137
13. Bruno	8 986	355	355	190	243
14. Gebang	6 543	619	168	38	108
15. Loano	6 403	783	255	8	143
16. Bener	10 325	1 288	383	99	106
<b>Jumlah / Total</b>	<b>117 555</b>	<b>12 643</b>	<b>4 764</b>	<b>803</b>	<b>2 992</b>
Tahun 2017	118 808	11 767	21 611	2 830	44 044
Tahun 2016	118 808	11 767	21 611	2 830	44 044

Sumber : Dinas Sosial, Pengendalian Penduduk, Keluarga Berencana, Pemberdayaan Perempuan dan Perlindungan Anak

\*) Data Tahun 2016

Tabel : 4.2.38  
Table

Lanjutan / Continued

Kecamatan <i>Subdistrict</i>	Peserta KB Aktif <i>Active Family Planning Acceptor</i>			
	Implant	Suntik <i>Injection</i>	Pil <i>Pill</i>	Jumlah <i>Total</i>
(1)	(7)	(8)	(9)	(10)
1. Grabag	1 399	2 588	1 088	6 469
2. Ngombol	401	2 437	455	4 422
3. Purwodadi	727	1 841	734	4 845
4. Bagelen	1 554	1 100	390	3 985
5. Kaligesing	2 286	1 228	239	4 796
6. Purworejo	2 146	3 254	550	8 145
7. Banyuurip	1 058	1 568	820	5 346
8. Bayan	1 221	3 036	741	5 917
9. Kutoarjo	724	3 119	902	6 451
10. Butuh	707	2 683	584	4 916
11. Pituruh	1 389	3 192	950	6 655
12. Kemiri	1 266	4 630	1 380	8 501
13. Bruno	1 848	4 356	950	8 297
14. Gebang	1 447	2 556	570	5 506
15. Loano	1 299	1 921	700	5 109
16. Bener	2 331	3 080	800	8 087
Jumlah / <i>Total</i>	21 803	42 589	11 853	97 447
Tahun 2017	902	4 842	21 013	107 009
Tahun 2016	902	4 842	21 013	107 009

Sumber : Dinas Sosial, Pengendalian Penduduk, Keluarga Berencana,  
Pemberdayaan Perempuan dan Perlindungan Anak

Tabel : 4.2.39 Banyaknya Klinik Keluarga Berencana (KKB) dan Pos Pelayanan

Table Keluarga Berencana Desa (PPKBD) Menurut Kecamatan

Di Kabupaten Purworejo, 2018

*Number of Family Planning Clinic and Village Family Planing Facilities by Subdistrict in Purworejo, 2018*

Kecamatan <i>Subdistrict</i>	KKB <i>Family Planning Clinic</i>	PPKBD <i>Village Family Planning Facilities</i>
(1)	(2)	(3)
1. Grabag	2	32
2. Ngombol	1	57
3. Purwodadi	2	40
4. Bagelen	2	17
5. Kaligesing	1	21
6. Purworejo	16	25
7. Banyuurip	4	27
8. Bayan	3	26
9. Kutoarjo	5	27
10. Butuh	2	41
11. Pituruh	3	49
12. Kemiri	4	40
13. Bruno	1	18
14. Gebang	2	25
15. Loano	4	21
16. Bener	1	28
Jumlah / <i>Total</i>	53	494
Tahun 2017	52	494
Tahun 2016	52	494

Sumber : Dinas Sosial, Pengendalian Penduduk, Keluarga Berencana, Pemberdayaan Perempuan dan Perlindungan Anak

**Tabel** : 4.2.40 Jumlah Donor Darah menurut Bulan dan Jenis Kelamin, 2018  
**Table** Number of Blood Donors by Month dan Sex, 2018

Bulan <i>Month</i>	Laki-Laki <i>Male</i>	Perempuan <i>Female</i>	Jumlah <i>Total</i>
(1)	(2)	(3)	(4)
1 Januari	461	168	629
2 Februari	493	254	747
3 Maret	447	207	654
4 April	473	221	694
5 Mei	536	196	732
6 Juni	414	135	549
7 Juli	671	243	914
8 Agustus	446	160	606
9 September	585	273	858
10 Oktober	619	228	847
11 November	592	165	757
12 Desember	623	190	813
<b>Jumlah / Total</b>	<b>6 360</b>	<b>2 440</b>	<b>8 800</b>
Tahun 2017	6 028	2 393	8 475
Tahun 2016	5 606	2 309	7 915

Sumber : PMI Kantor Cabang Purworejo

Source : PMI Branch Purworejo

**Tabel : 4.2.41**  
**Table**

**Jumlah Donor Darah menurut Bulan dan Golongan Darah, 2018**  
**Number of Blood Donors by Month dan Blood Type, 2018**

Bulan <i>Month</i>	A	B	O	AB	Jumlah <i>Total</i>
(1)	(2)	(3)	(4)	(5)	(6)
1 Januari	145	204	217	63	629
2 Februari	175	217	289	66	747
3 Maret	143	189	260	62	654
4 April	203	168	263	60	694
5 Mei	164	214	285	69	732
6 Juni	135	155	195	64	549
7 Juli	216	277	353	68	914
8 Agustus	179	148	222	57	606
9 September	229	263	298	68	858
10 Oktober	192	258	319	78	847
11 November	181	207	303	66	757
12 Desember	202	240	312	59	813
<b>Jumlah / Total</b>	<b>2 164</b>	<b>2 540</b>	<b>3 316</b>	<b>780</b>	<b>8 800</b>
<b>Tahun 2017</b>	<b>1 998</b>	<b>2 493</b>	<b>3 313</b>	<b>669</b>	<b>8 473</b>
<b>Tahun 2016</b>	<b>1 842</b>	<b>2 526</b>	<b>3 132</b>	<b>715</b>	<b>8 215</b>

Sumber : PMI Kantor Cabang Purworejo

Source : PMI Branch Purworejo

**Tabel : 4.3.1** Banyaknya Karang Taruna Dirinci Menurut Klasifikasi Per Kecamatan di Kabupaten Purworejo, 2018  
*Table*  
*Number of Karangtaruna by Subdistrict in Purworejo, 2018*

Kecamatan <i>Subdistrict</i>	Klasifikasi <i>Classification</i>				Jumlah <i>Total</i>
	Tumbuh <i>Growth</i>	Berkembang <i>Developed</i>	Maju <i>Modern</i>	Percontohan <i>Exampling</i>	
(1)	(2)	(3)	(4)	(5)	(6)
1 Grabag	11	3	1	-	15
2 Ngombol	22	5	-	-	27
3 Purwodadi	20	5	1	-	26
4 Bagelen	18	7	3	-	28
5 Kaligesing	17	1	-	-	18
6 Purworejo	37	3	-	-	40
7 Banyuurip	25	5	-	-	30
8 Bayan	32	1	-	-	33
9 Kutoarjo	15	9	1	-	25
10 Butuh	38	4	1	-	43
11 Pituruh	18	2	-	-	20
12 Kemiri	17	3	-	-	20
13 Bruno	54	5	1	-	60
14 Gebang	46	1	-	-	47
15 Loano	33	2	2	-	37
16 Bener	23	1	1	-	25
Jumlah / <i>Total</i>	426	57	11	-	494
Tahun 2016	285	194	14	-	493
Tahun 2015	406	75	13	-	494

Sumber : Dinas Sosial, Pengendalian Penduduk, Keluarga Berencana, Pemberdayaan Perempuan dan Perlindungan Anak

**Tabel : 4.3.2** Banyaknya Orang Dewasa Penyandang Cacat Dirinci menurut Jenisnya Per Kecamatan di Kabupaten Purworejo, 2018  
*Number of Disable Adult by Kind and Subdistrict in Purworejo, 2018*

Kecamatan Subdistrict	Jenis Penyandang Cacat Kind of Disable					Jumlah Total
	Tuna Daksa	Tuna Netra	Tuna Rungu	Tuna Grahita	Tuna Ganda	
(1)	(2)	(5)	(8)	(11)	(14)	(17)
1 Grabag	-	-	-	-	-	13
2 Ngombol	11	4	9	8	1	20
3 Purwodadi	44	38	61	12	5	71
4 Bagelen	23	40	26	24	11	75
5 Kaligesing	44	5	6	1	3	31
6 Purworejo	108	79	124	165	25	144
7 Banyuurip	136	41	75	95	48	110
8 Bayan	98	41	43	82	18	104
9 Kutoarjo	119	48	78	99	35	181
10 Butuh	99	38	29	34	19	35
11 Pituruh	29	23	14	10	8	35
12 Kemiri	-	-	-	-	-	135
13 Bruno	-	-	-	-	-	57
14 Gebang	-	-	5	-	-	4
15 Loano	12	2	6	2	-	23
16 Bener	8	9	2	-	2	61
Jumlah / Total	731	368	478	532	175	1 099

Sumber : Dinas Sosial, Pengendalian Penduduk, Keluarga Berencana, Pemberdayaan Perempuan dan Perlindungan Anak

Tabel : 4.3.3  
Table

Banyaknya Kejadian Bencana Menurut Kecamatan di Kabupaten Purworejo, 2018

Number of Natural Disaster by Subdistrict in Purworejo, 2018

Kecamatan Subdistrict	Laporan Kejadian Natural Disaster Report				
	Angin Ribut	Banjir	Tanah Longsor	T Petir	T Listrik
(1)	(2)	(3)	(4)	(5)	(6)
1 Grabag	-	-	-	-	-
2 Ngombol	-	-	-	-	-
3 Purwodadi	10	-	-	-	1
4 Bagelen	11	-	2	-	-
5 Kaligesing	-	-	-	-	-
6 Purworejo	2	-	1	-	-
7 Banyuurip	2	-	-	-	-
8 Bayan	2	-	-	-	-
9 Kutoarjo	-	-	-	-	-
10 Butuh	-	-	-	-	-
11 Pituruh	2	-	2	-	-
12 Kemiri	-	-	-	-	-
13 Bruno	3	-	17	-	-
14 Gebang	1	-	1	-	-
15 Loano	-	-	5	-	-
16 Bener	-	-	17	-	-
Jumlah / Total	33	-	45	-	1
Tahun 2017	51	233	411	-	-
Tahun 2016	1	4	37	-	-

Sumber : Dinas Sosial, Pemberdayaan Perempuan dan Perlindungan Anak



Tabel : 4.3.3 Lanjutan / *Continued*  
Table

Kecamatan <i>Subdistrict</i>	Laporan Kejadian <i>Natural Disaster Report</i>					Jumlah <i>Total</i>
	Gantung Diri	Keracunan	Hanyut di Sungai	Lain-lain		
(1)	(7)	(8)	(9)	(10)	(11)	
1 Grabag	-	-	-	-	-	
2 Ngombol	-	-	-	-	-	
3 Purwodadi	-	-	-	-	11	
4 Bagelen	-	-	-	-	13	
5 Kaligesing	-	-	-	-	-	
6 Purworejo	-	-	-	-	3	
7 Banyuurip	-	-	-	-	2	
8 Bayan	-	-	-	-	2	
9 Kutoarjo	-	-	-	-	-	
10 Butuh	-	-	-	-	-	
11 Pituruh	-	-	-	1	5	
12 Kemiri	-	-	-	-	-	
13 Bruno	-	-	-	1	21	
14 Gebang	-	-	-	-	2	
15 Loano	-	-	-	-	5	
16 Bener	-	-	1	-	18	
Jumlah / <i>Total</i>	-	-	1	2	82	
Tahun 2017	-	-	3	-	698	
Tahun 2016	-	-	2	2	46	

Sumber : Dinas Sosial, Pemberdayaan Perempuan dan Perlindungan Anak

**Tabel : 4.3.4** Banyaknya Peristiwa Kebakaran Di Kabupaten Purworejo,  
**Table** 2016 - 2018  
*Number of Outbreaks of Fire in Purworejo, 2016-2018*

Tahun Years	Bulan Months												Jumlah Total
	Jan	Feb	Mar	Apr	Mei	Jun	Jul	Agust	Sep	Okt	Nop	Des	
2016	-	1	2	1	-	1	2	-	2	-	-	1	10
2017	2	2	1	-	-	1	4	2	4	1	2	3	22
2018	2	1	2	1	3	1	-	5	7	4	1	2	29

Sumber : Kantor Satpol PP dan Pemadam Kebakaran

**Tabel : 4.3.5** Banyaknya Bencana Kebakaran, Yang Terbakar, Yang Kehilangan Tempat Tinggal Di Kabupaten Purworejo, 2016 - 2018  
*Number of Outbreaks of Fire, Burned, Losses of House in Purworejo, 2016 - 2018*

Tahun Years	Banyaknya Bencana Kebakaran <i>Outbreaks of Fire</i>	Banyaknya Yang Terbakar <i>of Fire</i>		Object Yang Kehilangan Tempat Tinggal <i>Lost of House</i>	
		Rumah <i>House</i>	Lainnya <i>Others</i>	Keluarga <i>Family</i>	Jiwa <i>Person</i>
(1)	(2)	(3)	(4)	(5)	(6)
2016	10	9	2	-	2
2017	22	3	19	-	0
2018	29	10	19	-	0

Sumber : Kantor Satpol PP dan Pemadam Kebakaran

<https://purworejokab.bps.go.id>

**Tabel** : 4.3.6 Banyaknya Korban, Taksiran Kerugian Akibat kebakaran  
 Di Kabupaten Purworejo, 2016 - 2018  
*Number of Casualties and Losses Estimates of Fire Accidents  
 in Purworejo, 2016 - 2018*

Tahun Years	Banyaknya Bencana <i>Outbreaks of Fire</i>	Banyaknya Korban <i>Number of Casualties</i>		Taksiran Kerugian <i>Losses Estimate</i> (Juta Rp.) / (Million Rupiahs)
		Mati / Dead	Luka-luka / Injured	
(1)	(2)	(3)	(4)	(5)
2016	10	2	-	220
2017	22	-	-	2,315
2018	29	-	-	2,228

Sumber : Kantor Satpol PP dan Pemadam Kebakaran

**Tabel : 4.4.1** Banyaknya Napi yang Menghuni Rumah Tahanan Purworejo  
 Dirinci Per Bulan, 2018  
*Number of Prisoners in Jails of Purworejo by Month 2018*

Bulan Month	Tahanan Prisoner		Kurungan Jail		3 Bulan 3 Month	
	Laki-Laki Male	Perempuan Female	Laki-Laki Male	Perempuan Female	Laki-Laki Male	Perempuan Female
(1)	(2)	(3)	(4)	(5)	(6)	(7)
1 Januari	54	4	-	-	1	-
2 Februari	62	3	-	-	1	-
3 Maret	41	2	1	-	5	-
4 April	41	-	1	-	1	-
5 Mei	65	1	-	-	-	-
6 Juni	65	2	-	-	-	-
7 Juli	46	3	-	-	1	-
8 Agustus	37	4	-	-	1	-
9 September	27	4	-	-	1	-
10 Oktober	30	4	-	-	-	-
11 November	33	2	-	-	-	-
12 Desember	41	-	-	-	-	-
Jumlah / Total	542	29	2	-	11	-
Tahun 2017	636	34	8	1	2	1
Tahun 2016	758	28	12	7	11	-

Sumber : Rumah Tahanan Kabupaten Purworejo

Source : Jail of Purworejo

Tabel : 4.4.1 Lanjutan/*Continued*  
Table

Bulan Month	3 - 12 Bulan 3-12 Month		1 - 5 Tahun 1 - 5 year		Jumlah Total		Anak Negara	
	Laki-Laki Male	Perempuan Female	Laki-Laki Male	Perempuan Female	Laki-Laki Male	Perempua n Female	Laki-Laki Male	Perempuan Female
	(8)	(9)	(10)	(11)	(12)	(13)	(10)	(11)
1 Januari	24	1	37	-	116	5	-	-
2 Februari	16	1	40	-	119	4	-	-
3 Maret	30	1	45	1	122	4	-	-
4 April	32	3	49	1	124	4	-	-
5 Mei	15	3	50	1	130	5	-	-
6 Juni	10	3	52	1	127	6	-	-
7 Juli	14	3	64	1	125	7	-	-
8 Agustus	22	1	60	1	120	6	-	-
9 Septembe	21	1	66	1	115	6	-	-
10 Oktober	22	1	55	1	107	6	-	-
11 November	28	-	65	-	126	2	-	-
12 Desember	26	2	52	1	119	3	-	-
Jumlah / Total	260	20	635	9	1 450	58	-	-
Tahun 2017	180	10	561	9	1 387	55	-	-
Tahun 2016	406	18	531	18	1 718	71	-	-

Sumber : Rumah Tahanan Kabupaten Purworejo

Source : Jail of Purworejo

**Tabel : 4.4.2** Banyaknya Perkara Pidana dan Terdakwa yang Masuk Pengadilan Negeri Purworejo Menurut Bulan dan Jenis Putusan, 2018  
*Table*  
*Number of Criminal Cases and Defendant Which Reported in Government Court of Purworejo by Month and Type of Decision, 2018*

Bulan Month	Biasa / Tolakan		S u m i r		Rol / Pelanggaran		Jumlah Total	
	Perkara Cases	Terdakwa Defendant	Perkara Cases	Terdakwa Defendant	Perkara Cases	Terdakwa Defendant	Perkara Cases	Terdakwa Defendant
(1)	(2)	(3)	(4)	(5)	(6)	(7)	(8)	(9)
Januari	15	22	32	32	2 011	2 011	2 058	2 065
Februari	16	28	32	32	3 690	3 690	3 738	3 750
Maret	14	14	23	23	4 653	4 653	4 690	4 690
April	19	25	46	46	2 648	2 648	2 713	2 719
Mei	21	21	36	36	3 559	3 559	3 616	3 616
Juni	5	9	12	12	833	833	850	854
Juli	17	17	8	8	717	717	742	742
Agustus	13	13	4	4	5 179	5 179	5 196	5 196
September	7	8	7	7	4 628	4 628	4 642	4 643
Oktober	16	21	5	5	3 488	3 488	3 509	3 514
Nopember	11	12	8	8	5 944	5 944	5 963	5 964
Desember	10	11	4	4	1 900	1 900	1 914	1 915
Jumlah / Total	164	201	217	217	39 250	39 250	39 631	39 668
Tahun 2017	191	245	234	234	30 052	30 052	30 477	30 531
Tahun 2016	218	281	1	1	16 705	16 705	16 925	16 987

**Tabel : 4.4.3** Banyaknya Perkara Pidana dan Terdakwa yang Diselesaikan Pengadilan Negeri Purworejo Menurut Bulan dan Jenis Putusan, 2018  
*Number of Criminal Cases and Defendant Which Finished in High Court of Purworejo by Month and Type of Decision, 2018*

Bulan Month	Dijatuhi Hukuman		Dibebaskan dari Tuntutan		Mohon Banding *)		Jumlah Total	
	Perkara Cases	Terdakwa Defendant	Perkara Cases	Terdakwa Defendant	Perkara Cases	Terdakwa Defendant	Perkara Cases	Terdakwa Defendant
(1)	(2)	(3)	(4)	(5)	(6)	(7)	(8)	(9)
Januari	19	19	-	-	-	-	19	19
Februari	17	17	-	-	1	2	18	19
Maret	14	14	-	-	-	-	14	14
April	18	18	-	-	-	-	18	18
Mei	24	24	-	-	-	-	24	24
Juni	6	6	-	-	-	-	6	6
Juli	13	13	-	-	-	-	13	13
Agustus	16	16	-	-	-	-	16	16
September	16	16	-	-	-	-	16	16
Oktober	13	13	-	-	-	-	13	13
Nopember	10	10	-	-	1	1	11	11
Desember	10	10	-	-	-	-	10	10
Jumlah / Total	176	176	-	-	2	3	178	179
Tahun 2017	169	188	-	-	5	5	174	193
Tahun 2016	233	233	-	-	6	6	239	239

Sumber : Pengadilan Negeri Kabupaten Purworejo

Source : Government Court of Purworejo Regency

\*) Termasuk yang dikembalikan ke Kejaksaan/dikirim ke Pengadilan lain



**Tabel : 4.4.4** Banyaknya Tambahan Narapidana di Rumah Tahanan Negara  
**Table** Menurut Bulan di Kabupaten Purworejo, 2018  
*Number of Added Prisoners in Jails of Purworejo by Month, 2018*

Bulan Month	Dewasa Adult		Pemuda Young		Anak - anak Children		Jumlah Total	
	L	P	L	P	L	P	L	P
	(1)	(2)	(3)	(4)	(5)	(6)	(7)	(8)
Januari	13	2	2	-	-	-	15	2
Februari	16	2	-	-	-	-	16	2
Maret	16	-	3	-	3	-	22	-
April	18	-	2	-	-	-	20	-
Mei	29	-	2	-	3	-	34	-
Juni	25	2	3	-	8	-	36	2
Juli	10	-	5	-	-	-	15	-
Agustus	41	1	3	-	2	-	46	1
September	11	-	1	-	-	-	12	-
Oktober	12	-	2	-	-	-	14	-
Nopember	22	2	3	-	1	-	26	2
Desember	14	-	3	-	5	-	22	-
<b>Jumlah / Total</b>	<b>227</b>	<b>9</b>	<b>29</b>	<b>-</b>	<b>22</b>	<b>-</b>	<b>278</b>	<b>9</b>
2017	182	7	13	-	-	-	195	7
2016	227	9	29	-	22	-	278	9
2015	255	10	27	-	-	-	282	10
2014	261	10	9	-	-	-	270	10

Sumber : Rumah Tahanan Negara Kabupaten Purworejo

Source : Jail of Purworejo

**Tabel** : 4.4.5 Banyaknya Terdakwa/Tertuduh yang Diselesaikan Pengadilan Negeri menurut Kelompok Umur dan Jenis Kelamin di Kabupten Purworejo, 2018  
**Table** : Number of The Accused/Defendant That the District Court Resolved by Age Group and Gender, 2018

	Kelompok Umur <i>Age Group</i>	Laki-laki <i>Male</i>	Perempuan <i>Female</i>	Jumlah <i>Total</i>
	(1)	(2)	(3)	(4)
1	< 16 Tahun	1	-	1
2	16 - 20 Tahun	17	-	17
3	> 21 Tahun	170	7	177
4	Tidak jelas	-	-	-
	<i>Jumlah / Total</i>	188	7	195
	Tahun 2017	162	7	169
	Tahun 2016	268	9	277

Sumber : Pengadilan Negeri Purworejo

Source : Government Court of Purworejo Regency

**Tabel : 4.4.6** Banyaknya Terdakwa/Tertuduh yang Diselesaikan Pengadilan menurut Sikap Terhadap Keputusan Pengadilan di Kabupaten Purworejo, 2014-2018  
*Number of The Accused/Defendant That The District Court Resolved According to The Attitude to Ward the Court's Decision, 2014 - 2018*

Sikap Terhadap Putusan <i>Attitude</i>	Tahun <i>Year</i>			
	2015	2016	2017	2018
(1)	(2)	(3)	(4)	(5)
1 Menerima	241	233	164	176
2 Banding	2	6	5	2
3 Grasi	-	-	-	-
4 Tidak ada Keterangan	-	-	-	-
5 Dikembalikan kepada Kejaksaan	-	-	-	-
6 Lainnya	-	-	-	-
Jumlah / <i>Total</i>	243	239	169	178

Sumber : Pengadilan Negeri Purworejo

*Source : Government Court of Purworejo Regency*

**Tabel : 4.4.7** Banyaknya Tambahan Narapidana Berdasarkan Putusan Pengadilan Negeri  
 Dirinci Per Bulan menurut Tindak Pidana di Kabupaten Purworejo, 2018  
*Number of Cases and The Accused/Defendant Who Settled the Government Court  
 by Type of Settlemention, 2018*

Bulan Month	Jenis Penyelesaian Perkara Type of Settlement Case			
	Pencurian Stealing	Perjudian Gambling	Penganiayaan Persecution	Penipuan Fraud
(1)	(2)	(3)	(4)	(5)
1 Januari	5	2	1	2
2 Februari	7	2	1	1
3 Maret	6	-	-	1
4 April	4	4	1	3
5 Mei	4	-	2	1
6 Juni	3	-	-	1
7 Juli	6	1	-	2
8 Agustus	2	1	-	1
9 September	3	-	1	1
10 Oktober	6	1	1	2
11 Nopember	4	-	-	1
12 Desember	6	-	-	1
Jumlah / Total	56	11	7	17
Tahun 2017	64	26	7	9
Tahun 2016	59	38	4	23

Sumber : Pengadilan Negeri Purworejo  
 Source : Government Court of Purworejo Regency

Table : 4.4.7 Lanjutan / *Continued*  
 Table

Bulan Month	Jenis Penyelesaian Perkara <i>Type of Settlement Case</i>			
	Pembunuhan <i>Murder</i>	Penadahan <i>Fencing</i>	Ps. 335 KUHP	Penggelapan <i>Embezzement</i>
(1)	(6)	(7)	(8)	(9)
1 Januari	-	-	-	4
2 Februari	-	-	-	1
3 Maret	-	2	-	2
4 April	-	-	-	-
5 Mei	-	-	-	2
6 Juni	-	-	-	-
7 Juli	-	-	-	1
8 Agustus	-	1	-	1
9 September	-	-	-	1
10 Oktober	-	1	-	1
11 Nopember	-	-	-	1
12 Desember	1	1	-	-
Jumlah / <i>Total</i>	1	5	-	14
Tahun 2017	-	6	-	12
Tahun 2016	-	7	-	20

Sumber : Pengadilan Negeri Purworejo

Source : *Government Court of Purworejo Regency*

Tabel : 4.4.7 Lanjutan / Continued  
Table

Bulan Month	Jenis Penyelesaian Perkara Type of Settlement Case			
	Pengeroyokan Beatings	UU. Darurat	UPAL	Perkosaan Rape
(1)	(10)	(11)	(12)	(13)
1 Januari	1	-	-	-
2 Februari	-	-	-	-
3 Maret	-	-	-	-
4 April	-	-	-	-
5 Mei	-	-	-	-
6 Juni	-	-	-	-
7 Juli	-	-	-	-
8 Agustus	-	-	-	-
9 September	-	-	-	-
10 Oktober	1	-	-	-
11 Nopember	-	-	-	-
12 Desember	-	-	-	-
Jumlah / Total	2	-	-	-
Tahun 2017	2	3	-	-
Tahun 2016	1	3	-	1

Sumber : Pengadilan Negeri Purworejo

Source : Government Court of Purworejo Regency

**Tabel : 4.4.8** Banyaknya Kasus Kejahatan Dirinci Tiap Bulan di Kabupaten Purworejo, 2018  
**Table**

*Number of Crime by Month in Purworejo, 2018*

Bulan <i>Month</i>	Pembunuhan <i>Murder</i>	Penganiayaan Berat <i>Severe Persecution</i>	Penganiayaan Ringan <i>Persecution Mild</i>	Pencurian Berat <i>Grand Larceny</i>	Pencurian Dengan Kekerasan <i>Theft with Violence</i>
(1)	(2)	(3)	(4)	(5)	(6)
1 Januari	-	-	-	5	-
2 Februari	-	-	-	3	-
3 Maret	-	-	-	2	1
4 April	-	-	-	4	-
5 Mei	-	-	-	4	-
6 Juni	-	-	-	1	-
7 Juli	-	-	-	5	1
8 Agustus	-	1	-	5	-
9 September	-	-	-	5	1
10 Oktober	-	-	-	6	-
11 November	1	-	1	1	-
12 Desember	-	-	-	-	-
<b>Jumlah / Total</b>	<b>1</b>	<b>1</b>	<b>1</b>	<b>41</b>	<b>3</b>
Tahun 2017	-	2	17	35	4
Tahun 2016	-	1	7	46	8

Sumber : Polres Kabupaten Purworejo  
 Source : *Resort Police of Purworejo Regency*

Tabel : 4.4.8 Lanjutan/Continued  
Table

Bulan Month	Pencurian Kendaraan Bermotor Theft of Motor Vehicle	Pencurian Biasa Ordinary Theft	Penipuan Fraud	Penggelapan Embezzlement	Kebakaran/ Pembakaran Fire	Narkotika Narcotics
(1)	(7)	(8)	(9)	(10)	(11)	(12)
1 Januari	2	-	-	-	-	4
2 Februari	1	-	-	1	-	-
3 Maret	2	1	1	1	-	1
4 April	2	-	1	-	-	1
5 Mei	1	-	-	-	1	2
6 Juni	-	-	-	1	-	2
7 Juli	-	2	-	-	-	-
8 Agustus	3	-	-	1	-	1
9 September	1	-	1	1	-	1
10 Oktober	2	4	-	-	-	-
11 November	5	1	-	-	-	-
12 Desember	-	-	1	-	-	1
Jumlah / Total	19	8	4	5	1	13
Tahun 2017	19	14	15	14	7	6
Tahun 2016	24	12	10	10	-	9

Sumber : Polres Kabupaten Purworejo

Source : Resort Police of Purworejo Regency



Tabel : 4.4.8 Lanjutan/*Continued*  
Table

Bulan <i>Month</i>	Pemalsuan Uang <i>Counterfeiting Money</i>	Pemalsuan Surat/ Materai <i>Forgery</i>	Penadahan <i>Fencing</i>	Penculikan <i>Abduction</i>	Perkosaan <i>Rape</i>	Perjudian <i>Gambling</i>
(1)	(13)	(14)	(15)	(16)	(17)	(18)
1 Januari	-	-	-	-	-	1
2 Februari	-	-	-	-	-	3
3 Maret	-	-	-	-	-	-
4 April	-	-	-	-	-	-
5 Mei	-	-	-	-	-	1
6 Juni	-	1	-	-	-	-
7 Juli	-	-	-	-	-	-
8 Agustus	-	-	-	-	-	-
9 September	-	-	-	-	-	1
10 Oktober	-	-	-	-	-	-
11 November	-	-	-	-	-	-
12 Desember	-	-	-	-	-	-
Jumlah / <i>Total</i>	-	1	-	-	-	6
Tahun 2017	-	-	-	-	-	21
Tahun 2016	-	-	-	-	-	30

Sumber : Polres Kabupaten Purworejo  
Source : *Resort Police of Purworejo Regency*

Tabel : 4.4.8 Lanjutan/*Continued*  
 Table

Bulan <i>Month</i>	Pengrusakan <i>Destruction</i>	Pengeroyokan <i>Beatings</i>	Perbuatan Cabul <i>Obscene Acts</i>	KDRT <i>Domestic Violence</i>	Pemerasan <i>Extortion</i>	Jumlah <i>Total</i>
(1)	(19)	(20)	(21)	(22)	(23)	(24)
1 Januari	-	-	1	-	-	13
2 Februari	-	1	3	-	-	12
3 Maret	-	-	2	-	-	11
4 April	-	-	4	-	-	12
5 Mei	-	-	2	1	-	12
6 Juni	-	-	2	-	-	7
7 Juli	-	-	1	-	-	9
8 Agustus	-	-	-	-	-	11
9 September	-	-	4	2	-	17
10 Oktober	-	-	-	1	-	13
11 November	-	-	1	-	-	10
12 Desember	-	1	-	-	-	3
Jumlah / <i>Total</i>	-	2	20	4	-	130
Tahun 2017	2	2	16	4	2	181
Tahun 2016	1	3	4	5	-	170

Sumber : Polres Kabupaten Purworejo  
 Source : *Resort Police of Purworejo Regency*

**Tabel : 4.5.1** Banyaknya Perpustakaan menurut Jenisnya di Kabupaten Purworejo, 2015-2018  
**Table** *Number of Libraries by Type in Purworejo, 2015 - 2018*

Jenis Perpustakaan <i>Type of Libraries</i>	Tahun <i>Year</i>			
	2015	2016	2017	2018
(1)	(2)	(3)	(4)	(5)
1 Perpustakaan Desa / Kelurahan	45	45	46	56
2 Perpustakaan Sekolah	582	681	529	629
3 Perpustakaan Pondok Pesantren/ Rumah Ibadah	-	14	17	12
4 Perpustakaan Umum Lainnya/ Instansi	2	2	2	5
5 Perpustakaan Umum Lainnya/ Rumah Belajar	-	-	-	42
6 Perpustakaan Daerah	1	1	1	1
7 Perpustakaan Pribadi	-	-	-	-
<i>Jumlah/Total</i>	630	743	595	745

Sumber : Dinas Kearsipan dan Perpustakaan Kabupaten Purworejo

Source : *Library Office in Purworejo*

**Tabel : 4.5.2** Banyaknya Perpustakaan Desa, Pos Pusling, SDM, Koleksi, dan Pengunjung Dirinci Menurut Kecamatan di Kabupaten Purworejo, 2018  
*Number of Village Library, Post Book Mobile, Human Resources, Collections, and Visitors by Subdistrict in Purworejo, 2018*

Kecamatan <i>Subdistrict</i>	Perpustakaan Desa/Kel. <i>Village Library</i>	Pos Pusling <i>Post Book Mobile</i>	SDM <i>Human Resources</i>	Koleksi <i>Collections</i>	Pengunjung <i>Visitors</i>
(1)	(2)	(3)	(4)	(5)	(6)
1 Grabag	6	4	3	4 740	948
2 Ngombol	4	1	3	2 120	182
3 Purwodadi	6	3	3	800	1 529
4 Bagelen	2	1	3	930	172
5 Kaligesing	4	2	3	3 000	377
6 Purworejo	7	4	3	1 920	756
7 Banyuurip	3	2	3	2 600	319
8 Bayan	5	4	3	2 740	2 054
9 Kutoarjo	6	2	3	2 870	951
10 Butuh	3	2	3	740	532
11 Pituruh	1	2	3	0	990
12 Kemiri	4	3	3	1 000	1 226
13 Bruno	1	1	3	1 000	73
14 Gebang	2	2	3	1 160	1 243
15 Loano	1	1	3	740	201
16 Bener	1	1	3	1 000	73
<i>Jumlah / Total</i>	56	35	48	27 360	11 626
Tahun 2017	48	37	50	27 360	12 480
Tahun 2016	47	20	48	27 260	20 861
Tahun 2015	45	49	48	32 411	20 287

Sumber : Dinas Kearsipan dan Perpustakaan Kabupaten Purworejo

Source : *Library Office in Purworejo*

**Tabel** : 4.5.3 Banyaknya Koleksi Buku, Judul Buku, dan pengunjung Perpustakaan Daerah Kabupaten Purworejo, 2015-2018  
*Table* *Number of Book Collections, Book Titles, and Library Visitors in Purworejo, 2015-2018*

Tahun Year	Banyaknya Number of		
	Koleksi Buku Collection of Book	Judul Buku Book Titles	Pengunjung Visitors
(1)	(2)	(3)	(4)
2015	37 670	28 434	29 317
2016	38 845	29 762	15249 *)
2017	38 920	29 762	205 921
2018	39 117	29 762	13 162

Sumber : Dinas Kearsipan dan Perpustakaan Kabupaten Purworejo

Source : *Library Office in Purworejo*

\*) Jumlah Pengunjung di 20 lokasi

**Tabel : 4.6.1** Banyaknya Perkara yang Diterima di Pengadilan Agama Purworejo menurut Bulan, 2018  
*Number of Cases Received by The Regions Court Purworejo Specified According to The Month, 2018*

Bulan Month	Jenis Perkara Yang Diterima Types of Cases Received			
	Izin Poligami Permits Polygamy	Cerai Talak Divorce	Cerai Gugat Contested Divorce	Isbat Nikah Confirmation of Wedlock
(1)	(2)	(3)	(4)	(5)
1 Januari	2	42	148	1
2 Pebruari	1	41	78	1
3 Maret	1	43	87	2
4 April	-	37	88	-
5 Mei	-	23	61	-
6 Juni	-	30	59	1
7 Juli	3	67	170	-
8 Agustus	-	44	95	2
9 September	-	35	106	-
10 Oktober	-	39	84	-
11 Nopember	2	33	85	-
12 Desember	-	22	60	1
<b>Jumlah / Total</b>	9	456	1 121	8
Tahun 2017	6	415	1 046	7
Tahun 2016	9	481	1 070	6

Sumber: Pengadilan Agama Purworejo

Source : Religious Court of Purworejo

**Tabel : 4.6.1** Lanjutan/*Continued*  
*Table*

Bulan <i>Month</i>	Jenis Perkara Yang Diterima <i>Types of Cases Received</i>				Jumlah <i>Total</i>
	Dispensasi Kawin <i>Dispensation to Marr y</i>	Wali Adhol <i>Guardian Adhol</i>	P3HP/ Penetapan Ahli Waris <i>Determination of Heirs</i>	Lainnya <i>Other</i>	
(1)	(6)	(7)	(8)	(9)	(10)
1 Januari	7	-	1	3	204
2 Pebruari	4	-	-	2	127
3 Maret	6	-	-	2	141
4 April	2	-	1	2	130
5 Mei	3	-	1	3	91
6 Juni	2	-	-	-	92
7 Juli	9	-	-	3	252
8 Agustus	8	-	1	3	153
9 September	7	-	1	1	150
10 Oktober	9	-	2	-	134
11 Nopember	10	1	-	1	132
12 Desember	12	-	-	1	96
Jumlah / <i>Total</i>	79	1	7	21	1,702
Tahun 2017	96	3	3	33	1,609
Tahun 2016	95	4	3	42	1,710

Sumber: Pengadilan Agama Purworejo

Source : *Religious Court of Purworejo*

**Tabel : 4.6.2** Banyaknya Perkara yang Diputus Di pengadilan Agama Purworejo Dirinci menurut Bulan, 2018  
*Number of Issues in The Court of Religion Purworejo by Month, 2018*

Bulan Month	Sisa bulan lalu Remaining Months	Perkara yang diterima Case Received	Jumlah Perkara Number of Case	Dicabut Withdraw	Izin Poligami Permit Polygamy
(1)	(2)	(3)	(4)	(5)	(6)
1 Januari	359	204	563	6	-
2 Pebruari	427	127	554	7	1
3 Maret	396	141	537	11	1
4 April	384	130	514	12	1
5 Mei	370	91	461	11	-
6 Juni	299	92	391	7	-
7 Juli	334	252	586	13	-
8 Agustus	444	153	597	14	-
9 September	432	150	582	12	-
10 Oktober	437	134	571	18	2
11 Nopember	420	132	552	7	1
12 Desember	384	96	480	6	-
Jumlah / Total	xxx	1,702	6,388	124	6
Tahun 2017	4,547	1,609	6,567	88	7
Tahun 2016	4,857	1,710	6,567	103	7

Sumber: Pengadilan Agama Purworejo

Source : Religious Court of Purworejo



**Tabel : 4.6.2** Lanjutan/*Continued*  
*Table*

Bulan <i>Month</i>	Pembatalan Perkawinan <i>Cancel of Marriage</i>	Cerai Talak <i>Divorce</i>	Cerai Gugat <i>Contested Divorce</i>	Penguasaan Anak <i>Control Children</i>	Nafkah anak oleh ibu <i>A Living Child by The Mother</i>
(1)	(7)	(8)	(9)	(10)	(11)
1 Januari	-	30	89	-	-
2 Pebruari	-	40	100	-	-
3 Maret	-	37	97	-	-
4 April	-	35	90	-	-
5 Mei	1	42	100	-	-
6 Juni	-	17	31	-	-
7 Juli	-	43	80	-	-
8 Agustus	-	38	99	-	-
9 September	-	29	97	-	-
10 Oktober	-	36	85	1	-
11 Nopember	-	46	100	-	-
12 Desember	-	40	82	-	-
<i>Jumlah / Total</i>	1	433	1,050	1	-
Tahun 2017	-	367	982	1	-
Tahun 2016	-	451	1,007	-	-

Sumber: Pengadilan Agama Purworejo

Source : *Religious Court of Purworejo*

**Tabel** : 4.6.2 Lanjutan/*Continued*  
*Table*

Bulan <i>Month</i>	Isbat Nikah <i>Confirmation of Wedlock</i>	Dispensasi Kawin <i>Dispensation to Marry</i>	Wali Adhol <i>Guardian Adhol</i>	Kewarisan <i>Inheritance</i>	P3HP	Ditolak <i>Rejected</i>
(1)	(12)	(13)	(14)	(15)	(16)	(17)
1 Januari	-	5	-	-	1	1
2 Pebruari	-	6	-	-	-	-
3 Maret	1	3	-	-	-	1
4 April	-	4	-	-	-	-
5 Mei	1	2	-	-	-	1
6 Juni	-	2	-	-	-	-
7 Juli	-	3	-	-	-	-
8 Agustus	-	9	-	-	-	-
9 September	-	3	-	-	-	-
10 Oktober	-	6	-	-	1	-
11 Nopember	-	12	-	-	-	1
12 Desember	-	5	-	-	-	-
<i>Jumlah / Total</i>	2	60	-	-	2	4
Tahun 2017	3	90	3	2	-	12
Tahun 2016	3	92	5	4	1	19

Sumber: Pengadilan Agama Purworejo

Source : *Religious Court of Purworejo*

Tabel : 4.6.2 Lanjutan/*Continued*  
Table

Bulan <i>Month</i>	Tidak diterima <i>Not Accepted</i>	Gugur <i>Fall</i>	Dicoret dari Register <i>Stricken From the Register</i>	Lainnya <i>Other</i>	Jumlah (kol 6 s.d kol 21) <i>Total</i>
(1)	(18)	(19)	(20)	(21)	(22)
1 Januari	-	2	1	1	130
2 Pebruari	-	1	3	-	151
3 Maret	-	1	-	1	142
4 April	-	0	2	-	132
5 Mei	2	2	-	-	151
6 Juni	-	0	-	-	50
7 Juli	-	0	-	3	129
8 Agustus	1	-	1	1	149
9 September	-	0	-	1	130
10 Oktober	-	1	-	1	133
11 Nopember	-	1	-	-	161
12 Desember	-	-	1	-	128
<i>Jumlah / Total</i>	3	8	8	8	1,586
Tahun 2017	5	17	7	22	1,606
Tahun 2016	6	25	4	-	1,727

Sumber: Pengadilan Agama Purworejo

Source : *Religious Court of Purworejo*

**Tabel : 4.6.3** Faktor-Faktor Penyebab Terjadinya Perceraian di Pengadilan Agama Purworejo, 2018  
*Table Cause the Accurrence of Diforce in Islamic Court, 2018*

Bulan <i>Month</i>	Poligami Tidak Sehat <i>Polygamy is Not Healthy</i>	Zina	Kawin Paksa <i>Shotgun Marriage</i>	Ekonomi <i>Economy</i>	Meninggalkan Salah Satu Pihak <i>No Responsibility</i>	Mabuk
(1)	(2)	(3)	(4)	(5)	(6)	(7)
1 Januari	-	-	-	44	26	-
2 Pebruari	-	-	-	46	18	1
3 Maret	-	-	-	35	14	1
4 April	-	-	-	71	18	-
5 Mei	-	-	-	55	14	-
6 Juni	-	-	-	39	10	-
7 Juli	-	-	-	74	12	-
8 Agustus	-	1	-	40	10	-
9 September	-	1	-	46	10	-
10 Oktober	-	-	1	40	27	-
11 Nopember	-	-	-	71	24	-
12 Desember	-	-	-	57	22	-
<i>Jumlah / Total</i>	-	2	1	618	205	2
Tahun 2017	5	8	3	602	222	5
Tahun 2016	-	1	6	442	277	1

Sumber: Pengadilan Agama Purworejo

*Source : Religious Court of Purworejo*

**Tabel : 4.6.3 Lanjutan/Continued**  
**Table**

Bulan <i>Month</i>	Dihukum <i>Punished</i>	Kekejaman Jasmani <i>Physical cruelty</i>	Judi	Perselingkuh an <i>Third- party Interference</i>	Cacat Badan	Lain-lain <i>Other</i>	Jumlah (Kol 2 s.d Kol 12) <i>Total</i>
(1)	(8)	(9)	(10)	(11)	(12)	(13)	(14)
1 Januari	-	1	-	55	0	-	126
2 Pebruari	-	-	-	45	0	-	110
3 Maret	-	2	-	54	0	-	106
4 April	1	1	-	61	0	-	152
5 Mei	-	1	-	36	0	-	106
6 Juni	-	1	-	26	0	-	76
7 Juli	-	-	-	37	1	-	124
8 Agustus	-	-	-	25	0	-	76
9 September	-	-	-	49	0	-	106
10 Oktober	-	-	-	72	0	-	140
11 Nopember	-	-	-	73	0	-	168
12 Desember	-	-	-	23	0	-	102
Jumlah / <i>Total</i>	1	6	-	556	1	-	1,392
Tahun 2017	7	32	6	519	5	12	1,426
Tahun 2016	6	40	36	76	421	35	1,363

Sumber: Pengadilan Agama Purworejo

Source : *Religious Court of Purworejo*

**Tabel : 4.6.4** Persentase Penduduk Dirinci menurut Agama yang Dianut Per Kecamatan Di Kabupaten Purworejo, 2018  
*Table* Percentage of Population by Religion in Purworejo, 2018

Kecamatan <i>Subdistrict</i>	Islam <i>Moslem</i>	Katolik <i>Catholic's</i>	Kristen <i>Christian</i>	Budha <i>Budhism</i>	Hindu <i>Hindu's</i>	Lainnya <i>Others</i>	Jumlah <i>Total</i>
(1)	(2)	(3)	(4)	(5)	(6)	(7)	(8)
1 Grabag	99.25	0.43	0.32	-	-	-	100.00
2 Ngombol	89.45	9.83	0.72	-	-	-	100.00
3 Purwodadi	96.70	1.64	1.53	0.09	0.01	0.03	100.00
4 Bagelen	96.33	1.16	0.92	1.57	0.02	-	100.00
5 Kaligesing	97.54	1.44	1.02	-	-	-	100.00
6 Purworejo	95.06	2.52	2.31	0.04	0.07	-	100.00
7 Banyuurip	97.12	1.27	1.56	0.02	0.03	-	100.00
8 Bayan	99.27	0.21	0.51	0.01	-	-	100.00
9 Kutoarjo	93.97	2.59	3.35	0.08	0.01	-	100.00
10 Butuh	99.06	0.10	0.75	0.01	0.07	-	100.00
11 Pituruh	99.15	0.13	0.71	0.01	-	-	100.00
12 Kemiri	99.52	0.13	0.34	-	-	-	100.00
13 Bruno	99.84	0.07	0.09	-	-	-	100.00
14 Gebang	99.73	0.09	0.13	0.05	-	-	100.00
15 Loano	99.58	0.32	0.10	-	-	-	100.00
16 Bener	99.72	0.13	0.15	-	-	-	100.00
<b>Jumlah / Total</b>	<b>97.45</b>	<b>1.44</b>	<b>1.02</b>	<b>0.09</b>	<b>0.02</b>	<b>0.03</b>	<b>100.00</b>
Tahun 2017	97.45	1.44	1.02	0.09	0.02	0.001	100.00
Tahun 2016	97.28	1.46	1.16	0.08	0.02	0.003	100.00

Sumber : Kantor Kementerian Agama Kabupaten Purworejo

Source : Religion Ministry of Purworejo Regency

**Tabel : 4.6.5**  
**Table**

Banyaknya Tempat Ibadah Dirinci Per Kecamatan Di Kabupaten Purworejo, 2018  
*Number of Worship Facilities by Subdistrict in Purworejo, 2018*

Kecamatan <i>Subdistrict</i>	Nama Tempat Ibadah <i>Name of Worship Facilities</i>					
	Masjid <i>Mosque</i>	Mushola/ Langgar <i>Prayer House</i>	Gereja <i>Christian Church</i>	Kapel <i>Catholic Church</i>	Pura <i>Hindu Shrine</i>	Vihara <i>Budhist Monastery</i>
(1)	(2)	(3)	(4)	(5)	(6)	(7)
1 Grabag	53	114	1	1	-	-
2 Ngombol	71	66	3	5	-	-
3 Purwodadi	63	126	4	3	-	1
4 Bagelen	59	99	3	2	-	3
5 Kaligesing	62	113	4	3	-	-
6 Purworejo	86	241	17	5	-	1
7 Banyuurip	70	101	9	2	-	-
8 Bayan	55	209	2	0	-	-
9 Kutoarjo	63	163	10	2	-	1
10 Butuh	57	149	3	0	-	-
11 Pituruh	78	135	2	1	-	-
12 Kemiri	99	213	1	1	-	-
13 Bruno	112	183	2	2	-	-
14 Gebang	63	188	1	0	-	1
15 Loano	53	235	1	1	-	-
16 Bener	106	331	3	1	-	-
<b>Jumlah / Total</b>	<b>1 150</b>	<b>2 666</b>	<b>66</b>	<b>29</b>	<b>-</b>	<b>7</b>
Tahun 2017	1 150	2 666	66	29	-	7
Tahun 2016	1 142	2 656	66	29	-	7

Sumber : Kantor Kementerian Agama Kabupaten Purworejo

Source : Religion Ministry of Purworejo Regency

Tabel : 4.6.6

Table

Banyaknya Pondok Pesantren, Siswa, dan Kyai Dirinci Per Kecamatan Di Kabupaten Purworejo, 2018  
*Number of Islamic Course, Pupils and Kyai by Subdistrict in Purworejo, 2018*

Kecamatan <i>Subdistrict</i>	Pondok Pesantren <i>Islamic Course</i>	Kyai <i>Islamic Leader</i>	Siswa/Santri <i>Islamic Pupil</i>
(1)	(2)	(3)	(4)
1 Grabag	2	2	93
2 Ngombol	4	4	293
3 Purwodadi	4	4	81
4 Bagelen	6	6	195
5 Kaligesing	1	1	15
6 Purworejo	19	19	1 708
7 Banyuurip	4	4	385
8 Bayan	7	7	400
9 Kutoarjo	10	10	650
10 Butuh	9	9	355
11 Pituruh	8	8	183
12 Kemiri	11	11	718
13 Bruno	7	7	297
14 Gebang	13	13	3 890
15 Loano	12	12	2 095
16 Bener	12	12	520
Jumlah / <i>Total</i>	129	129	11 878
Tahun 2017	110	110	9 724
Tahun 2016	107	107	9 549

Sumber : Kantor Kementerian Agama Kabupaten Purworejo

Source : *Religion Ministry of Purworejo Regency*



**Tabel : 4.6.7** Banyaknya Jemaah Haji Dirinci Per Jenis Kelamin Per Kecamatan di Kabupaten Purworejo, 2018  
**Table** *Number of Moslem Pilgrims by Sex and Subdistrict in Purworejo, 2018*

Kecamatan <i>Subdistrict</i>	Laki-Laki <i>Male</i>	Perempuan <i>Female</i>	Jumlah <i>Total</i>
(1)	(2)	(3)	(4)
1 Grabag	22	20	42
2 Ngombol	12	15	27
3 Purwodadi	13	16	29
4 Bagelen	13	13	26
5 Kaligesing	4	4	8
6 Purworejo	58	70	128
7 Banyuurip	20	17	37
8 Bayan	31	35	66
9 Kutoarjo	30	28	58
10 Butuh	30	31	61
11 Pituruh	23	28	51
12 Kemiri	25	28	53
13 Bruno	14	12	26
14 Gebang	14	14	28
15 Loano	25	22	47
16 Bener	22	21	43
<b>Jumlah / Total</b>	<b>356</b>	<b>374</b>	<b>730</b>
Tahun 2017	314	322	636
Tahun 2016	216	237	453

Sumber : Kantor Kementerian Agama Kabupaten Purworejo

Source : *Religion Ministry of Purworejo Regency*

**Tabel : 4.6.8** Jumlah Jama'ah Haji Menurut Kelompok Umur di Kabupaten Purworejo, 2018  
**Table** Number of Moslem Pilgrims by Age Group in Purworejo, 2018

Kelompok Umur <i>Age Group</i>	Laki-laki <i>Male</i>	Perempuan <i>Perempuan</i>	Jumlah <i>Total</i>
	(2)	(3)	(4)
1 - 15	-	-	-
16 - 25	-	2	2
26 - 35	6	6	12
36 - 45	42	49	91
46 - 55	90	121	211
56 - 65	142	140	282
66 - 75	66	44	110
76 +	10	12	22
<b>Jumlah / Total</b>	<b>356</b>	<b>374</b>	<b>730</b>
Tahun 2017	314	322	636
Tahun 2016	216	237	453

Sumber : Kementerian Agama Kab. Purworejo  
 Source : Religion Ministry of Purworejo Regency

**Tabel : 4.6.9** Banyaknya Nikah, Talak, Cerai dan Rujuk Menurut Kecamatan di Kabupaten Purworejo, 2018  
*Table* *Number of Marriages, Divorces, Reconciliations by Subdistrict in Purworejo, 2018*

Kecamatan <i>Subdistrict</i>	Nikah <i>Marriages</i>	Talak <i>Divorces</i>	Cerai <i>Divorces</i>	Rujuk <i>Reconciliations</i>
	(2)	(3)	(4)	(5)
1 Grabag	442	3	10	-
2 Ngombol	264	1	9	-
3 Purwodadi	382	-	-	-
4 Bagelen	274	-	5	-
5 Kaligesing	250	1	3	-
6 Purworejo	702	1	6	-
7 Banyuurip	386	-	-	-
8 Bayan	439	7	10	-
9 Kutoarjo	503	-	-	-
10 Butuh	357	2	7	-
11 Pituruh	506	-	-	-
12 Kemiri	496	-	3	-
13 Bruno	501	1	-	-
14 Gebang	371	1	6	-
15 Loano	310	-	4	-
16 Bener	476	-	-	-
<i>Jumlah / Total</i>	6 659	17	63	-
2017	6 593	132	463	1
2016	6 593	132	463	1
2015	6 324	304	698	1
2014	5 841	156	455	1

Sumber : Kementerian Agama Kab. Purworejo

Source : Religion Ministry of Purworejo Regency



# PERTANIAN

*Agriculture*

BAB 5

## LUAS WILAYAH MENURUT PENGGUNAAN

### Penggunaan Lahan (ha)

Lahan Sawah : 29.732

Bukan Lahan Sawah : 60.840

Lahan Bukan Pertanian : 12.909

## POPULASI TERNAK

Sapi : 21.380

Kerbau : 1.128

Kambing : 162.500

Domba : 48.357

Kuda : 232

Babi : 671

## POPULASI UNGGAS

Ayam : 625.552

Itik : 167.780

Puyuh : 52.975

Entog : 157.050

Angsa : 2.860

Kelinci : 10.933





**ULASAN****DESCRIPTION****1. Tanaman Pangan**

Salah satu indikator mengukur ketahanan pangan di suatu wilayah adalah dengan melihat ketersediaan produksi tanaman pangan. Bila dilihat produktivitasnya tahun 2018 untuk tanaman padi 5,70 ton/ha, jagung 5,87 ton/ha, kedelai 1,67 ton/ha, kacang tanah 1,58 ton/ha, ketela pohon 29,69 ton/ha, ketela rambat 9,29 ton/ha, dan kacang hijau 1,31 ton/ha.

**2. Perkebunan**

Data Dinas Pertanian dan Kehutanan Kabupaten Purworejo tahun 2018 menunjukkan tiga tanaman perkebunan rakyat yang potensial, yaitu kelapa, kelapa deres, dan tebu.

**1. Food Crop**

*One of the indicators measuring food security in a region is by looking at the availability of food crop production. Productivity of rice in 2018 is 5.70 tons/ha, maize 5,87 tons/ha, soybean 1.67 tons/ha, peanuts 1.57 tons/ha, cassava 26.69 tons/ha, sweet potatoes 9.29 tons/ha, and green beans 1.31 tons/ha.*

**2. Estate Crops**

*Data of Agriculture and Forestry Service Purworejo in 2018 showed three potential of smallholder tree crops are the coconut and sugarcane.*

### 3. Peternakan

Populasi ternak besar terdiri dari sapi sebanyak 21.380 ekor, kerbau sebanyak 1.128 ekor, sedangkan kuda sebanyak 232 ekor. Populasi ternak kecil terdiri dari domba sebanyak 48.357 ekor, Kambing Kaligesing sebanyak 60.850 ekor, sedangkan kambing sebanyak 162.500 ekor.

### 4. Perikanan

Produksi budidaya ikan di kabupaten Purworejo tahun 2018 mengalami peningkatan menjadi 3.129,269 ton. Produksi pembenihan ikan juga mengalami peningkatan dari 33.952.925 ekor menjadi 35.668.035 ekor.

### 3. Livestock

*A big cattle population consists of as many as 21,380 cow, Cattle as much as 1,128, while as many as 232 horse. A small cattle population consists of as many as 48,357 sheep, Kaligesing goats as much as 60,850, while as many as 162,500 sheep.*

### 4. Fishery

*Fish Breeding production in Purworejo at 2018 increased to 3,129.269 tons. Hatchery sector production also increased from 33.952.925 to 35.668.035.*



Tabel : 5.1.1

Table

Luas Lahan Sawah Menurut Kecamatan dan Jenis Pengairan  
di Kabupaten Purworejo (ha), 2018*Area of Wetland by Subdistrict and Type of Irrigation in  
Purworejo Regency, 2018*

Kecamatan <i>Subdistrict</i>	Irigasi <i>Irrigation</i>	Non Irigasi <i>Non Irrigation</i>	Jumlah <i>Total</i>
(1)	(2)	(3)	(4)
Grabag	2 617	-	2 617
Ngombol	2 520	905	3 425
Purwodadi	2 512	200	2 712
Bagelen	443	67	510
Kaligesing	7	103	110
Purworejo	1 463	71	1 534
Banyuurip	2 777	-	2 777
Bayan	1 704	94	1 798
Kutoarjo	1 913	-	1 913
Butuh	2 753	22	2 775
Pituruh	2 301	153	2 454
Kemiri	1 549	-	1 549
Bruno	483	915	1 398
Gebang	1 548	15	1 563
Loano	720	309	1 029
Bener	1 264	147	1 411
Jumlah / <i>Total</i>	26 574	3 001	29 575

Sumber : Dinas Pertanian, Pangan, Kelautan dan Perikanan

**Tabel** : 5.1.2 Luas Lahan Tegal/Kebun, Ladang/Huma, dan Lahan yang Sementara Tidak Diusahakan Menurut Kecamatan di Kabupaten Purworejo (ha), 2018  
*Table* Area of Dry Field/Garden, Shifting Cultivation, Land and Temporarily Unused Land by Subdistrict in Purworejo Regency (ha), 2018

Kecamatan <i>Subdistrict</i>	Tegal/Kebun <i>Dry Field/Garden</i>	Ladang/Huma <i>Shifting Cultivation</i>	Sementara Tidak Diusahakan <i>Temporarily Unused</i>
(1)	(2)	(3)	(4)
Grabag	1 896	-	-
Ngombol	685	-	6
Purwodadi	1 633	-	-
Bagelen	5 045	-	-
Kaligesing	4 590	-	-
Purworejo	615	1 289	-
Banyuurip	1 096	-	43
Bayan	1 973	-	-
Kutoarjo	524	-	-
Butuh	1 177	-	-
Pituruh	1 367	-	-
Kemiri	4 031	-	-
Bruno	4 106	-	12
Gebang	4 346	-	-
Loano	3 353	248	-
Bener	4 263	-	-
Jumlah / <i>Total</i>	40 700	1 537	61

Sumber : Dinas Pertanian, Pangan, Kelautan dan Perikanan

**Tabel** : 5.1.3 Luas Panen, Produksi dan Rata-rata Produksi Menurut Jenis Tanaman Bahan Makanan, 2018  
**Table** *Harvested Area, Production and Yield Rate by Kind of Food Crops in Purworejo, 2018*

Jenis Tanaman Bahan Makanan <i>Kind of Food Crops</i>	Luas Panen <i>Area</i>	Produksi <i>Production</i>	Rata-Rata produksi <i>Yield Rate</i>
(1)	(Ha) (2)	(Ton) (3)	(Kw / Ha) (4)
1 Padi sawah / <i>Wet Land Paddy</i>	56 411	331 687	58.80
2 Padi Ladang / <i>Dry Land Paddy</i>	915	5 150	56.29
3 Jagung / <i>Maize</i>	3 116	18 291	58.70
4 Ketela pohon / <i>Cassava</i>	2 255	66 951	296.90
5 Ketela rambat / <i>Sweet potatoes</i>	56	520	92.94
6 Kacang tanah / <i>Peanuts</i>	1 178	1 866	15.84
7 Kedelai / <i>Soybeans</i>	1 778	2 075	11.67
8 Kacang hijau / <i>Green beans</i>	3 275	4 248	12.97

Sumber : Dinas Pertanian, Pangan, Kelautan dan Perikanan

**Tabel** : 5.1.4 Luas Panen, Produksi dan Rata-rata Produksi Padi Sawah Menurut Kecamatan di Kabupaten Purworejo, 2018  
*Table*  
*Harvested Area, Production and Yield Rate of Wet Land Paddy by Subdistricts in Purworejo, 2018*

Kecamatan <i>Subdistrict</i>	Luas Panen <i>Harvested Area</i>	Produksi <i>Production</i>	Rata-Rata Produksi <i>Yield Rate</i>
	(Ha)	(Ton)	(Kw / Ha)
(1)	(2)	(3)	(4)
Grabag	5 129	31 151.00	60.73
Ngombol	7 300	44 731.61	61.27
Purwodadi	5 246	31 752.12	60.52
Bagelen	831	4 939.40	59.41
Kaligesing	270	1 492.63	55.34
Purworejo	2 603	14 565.77	55.96
Banyuurip	5 388	31 617.45	58.68
Bayan	3 516	20 379.06	57.96
Kutoarjo	3 725	21 516.55	57.77
Butuh	5 185	30 054.48	57.97
Pituruh	4 679	27 525.62	58.83
Kemiri	2 741	15 731.63	57.40
Bruno	2 245	12 785.04	56.95
Gebang	2 494	14 559.77	58.38
Loano	2 336	13 439.47	57.52
Bener	2 723	15 445.36	56.72
<i>Jumlah / Total</i>	56 411	331 686.95	58.80
Tahun 2017	57 764	308 680.22	53.44
Tahun 2016	57 245	315 595.90	55.13
Tahun 2015	56 805	355 330.43	62.55

Sumber : Dinas Pertanian, Pangan, Kelautan dan Perikanan

**Tabel** : 5.1.5 Luas Panen, Produksi dan Rata-rata Produksi Padi Ladang Menurut Kecamatan di Kabupaten Purworejo, 2018  
*Harvested Area, Production and Yield Rate of Dry Land Paddy by Subdistricts in Purworejo, 2018*

Kecamatan <i>Subdistrict</i>	Luas Panen <i>Harvested Area</i>	Produksi <i>Production</i>	Rata-Rata Produksi <i>Yield Rate</i>
	(Ha)	(Ton)	(Kw / Ha)
(1)	(2)	(3)	(4)
Grabag	795	4 492.15	56.51
Ngombol	-	-	-
Purwodadi	8	44.00	55.00
Bagelen	10	55.00	55.00
Kaligesing	-	-	-
Purworejo	-	-	-
Banyuurip	-	-	-
Bayan	-	-	-
Kutoarjo	-	-	-
Butuh	-	-	-
Pituruh	20	108.00	54.00
Kemiri	82	451.00	55.00
Bruno	-	-	-
Gebang	-	-	-
Loano	-	-	-
Bener	-	-	-
<b>Jumlah / Total</b>	<b>915</b>	<b>5 150.15</b>	<b>56.29</b>
Tahun 2017	575	1 972.86	34.31
Tahun 2016	444	2 252.10	50.72
Tahun 2015	492	2 682.26	54.52

Sumber : Dinas Pertanian, Pangan, Kelautan dan Perikanan

**Tabel** : 5.1.6 Luas Panen, Produksi dan Rata-rata Produksi Jagung Menurut Kecamatan di Kabupaten Purworejo, 2018  
*Harvested Area, Production and Yield Rate of Corn by Subdistricts in Purworejo, 2018*

Kecamatan <i>Subdistrict</i>	Luas Panen <i>Harvested Area</i>	Produksi <i>Production</i>	Rata-Rata Produksi <i>Yield Rate</i>
	(Ha)	(Ton)	(Kw / Ha)
(1)	(2)	(3)	(4)
Grabag	851	5 062.18	59.52
Ngombol	269	1 642.74	61.16
Purwodadi	239	1 450.73	60.70
Bagelen	151	919.55	60.82
Kaligesing	5	28.42	58.00
Purworejo	27	158.48	58.05
Banyuurip	164	982.63	59.84
Bayan	496	2 900.66	58.43
Kutoarjo	101	605.35	59.99
Butuh	39	233.42	59.24
Pituruh	31	180.37	57.44
Kemiri	294	1 481.75	50.43
Bruno	136	800.64	58.87
Gebang	150	871.74	58.19
Loano	108	644.00	59.80
Bener	55	328.08	59.65
<i>Jumlah / Total</i>	3 116	18 290.73	58.70
Tahun 2017	4 022	22 176.43	55.14
Tahun 2016	3 419	18 414.01	53.86
Tahun 2015	3 066	18 560.28	60.54

Sumber : Dinas Pertanian, Pangan, Kelautan dan Perikanan

**Tabel : 5.1.7** Luas Panen, Produksi dan Rata-rata Produksi Ketela Pohon Menurut Kecamatan di Kabupaten Purworejo, 2018  
*Harvested Area, Production and Yield Rate of Cassava by Subdistricts in Purworejo, 2018*

Kecamatan Subdistrict	Luas Panen Harvested Area	Produksi Production	Rata-Rata Produksi Yield Rate
	(Ha)	(Ton)	(Kw / Ha)
(1)	(2)	(3)	(4)
Grabag	64	1 920.00	300.00
Ngombol	8	246.40	308.00
Purwodadi	46	1 405.50	305.54
Bagelen	149	4 502.30	302.17
Kaligesing	-	-	-
Purworejo	74	2 164.00	292.43
Banyuurip	-	-	-
Bayan	17	510.90	300.53
Kutoarjo	23	652.00	284.72
Butuh	22	658.50	299.32
Pituruh	95	2 798.50	294.58
Kemiri	1 320	39 003.00	295.48
Bruno	281	8 380.40	298.23
Gebang	61	1 854.00	303.93
Loano	45	1 399.30	310.96
Bener	50	1 456.00	291.20
Jumlah / Total	2 255	66 950.80	296.91
Tahun 2017	2 660	80 749.63	303.58
Tahun 2016	2 614	66 825.21	255.61
Tahun 2015	4 070	80 825.35	198.59

Sumber : Dinas Pertanian, Pangan, Kelautan dan Perikanan

**Tabel : 5.1.8** Luas Panen, Produksi dan Rata-rata Produksi Ketela Rambut Menurut Kecamatan di Kabupaten Purworejo, 2018  
*Harvested Area, Production and Yield Rate of Sweet Potatoes by Subdistricts in Purworejo, 2018*

Kecamatan Subdistrict	Luas Panen	Produksi	Rata-Rata Produksi
	<i>Harvested Area</i>	<i>Production</i>	<i>Yield Rate</i>
	(Ha)	(Ton)	(Kw / Ha)
(1)	(2)	(3)	(4)
Grabag	33	294.70	89.57
Ngombol	7	69.45	99.21
Purwodadi	-	-	-
Bagelen	-	-	-
Kaligesing	2	16.91	89.00
Purworejo	7	72.80	104.00
Banyuurip	-	-	-
Bayan	-	-	-
Kutoarjo	2	22.60	113.00
Butuh	-	-	-
Pituruh	-	-	-
Kemiri	-	-	-
Bruno	3	26.10	90.00
Gebang	-	-	-
Loano	2	17.90	89.50
Bener	-	-	-
Jumlah / Total	56	520.46	93.44
Tahun 2017	70	788.37	112.14
Tahun 2016	135	1 206.22	89.48
Tahun 2015	190	2 031.46	106.92

Sumber : Dinas Pertanian, Pangan, Kelautan dan Perikanan



**Tabel** : 5.1.9 Luas Panen, Produksi dan Rata-rata Produksi Kacang Tanah Menurut Kecamatan di Kabupaten Purworejo, 2018  
*Harvested Area, Production and Yield Rate of Peanuts by Subdistricts in Purworejo, 2018*

Kecamatan Subdistrict	Luas Panen Harvested Area (Ha)	Produksi Production (Ton)	Rata-Rata Produksi Yield Rate (Kw / Ha)
(1)	(2)	(3)	(4)
Grabag	42	57.40	13.67
Ngombol	10	13.58	13.58
Purwodadi	18	24.52	13.62
Bagelen	26	35.29	13.73
Kaligesing	-	-	-
Purworejo	18	25.06	14.32
Banyuurip	21	28.10	13.51
Bayan	806	1 189.59	14.76
Kutoarjo	3	154.44	532.55
Butuh	1	1.30	13.00
Pituruh	18	24.26	13.86
Kemiri	174	261.30	15.02
Bruno	-	-	-
Gebang	35	46.46	13.47
Loano	8	4.68	5.92
Bener	-	-	-
<b>Jumlah / Total</b>	<b>1 178</b>	<b>1 865.97</b>	<b>15.84</b>
Tahun 2017	978	1 199.71	12.27
Tahun 2016	1 029	1 152.48	11.20
Tahun 2015	1 682	2 312.64	13.75

Sumber : Dinas Pertanian, Pangan, Kelautan dan Perikanan

**Tabel : 5.1.10** Luas Panen, Produksi dan Rata-rata Produksi Kedelai Menurut Kecamatan di Kabupaten Purworejo, 2018  
*Table* *Harvested Area, Production and Yield Rate of Soyabeans by Subdistricts in Purworejo, 2018*

Kecamatan <i>Subdistrict</i>	Luas Panen <i>Harvested Area</i> (Ha)	Produksi <i>Production</i> (Ton)	Rata-Rata Produksi <i>Yield Rate</i> (Kw / Ha)
(1)	(2)	(3)	(4)
Grabag	298	343.05	11.50
Ngombol	104	114.62	11.00
Purwodadi	48	59.99	12.55
Bagelen	14	17.78	13.07
Kaligesing	-	-	-
Purworejo	6	6.80	11.73
Banyuurip	130	142.45	11.00
Bayan	25	27.83	11.00
Kutoarjo	40	45.89	11.50
Butuh	291	342.04	11.75
Pituruh	471	565.44	12.00
Kemiri	135	162.73	12.05
Bruno	95	121.01	12.68
Gebang	5	5.15	10.50
Loano	116	119.97	10.36
Bener	-	-	-
<i>Jumlah / Total</i>	1 778	2 074.73	11.67
Tahun 2017	956	1 531.51	16.01
Tahun 2016	1 572	1 485.18	9.45
Tahun 2015	2 976	4 021.25	13.51

Sumber : Dinas Pertanian, Pangan, Kelautan dan Perikanan

**Tabel** : 5.1.11 Luas Panen, Produksi dan Rata-rata Produksi Kacang Hijau Menurut Kecamatan di Kabupaten Purworejo, 2018  
*Harvested Area, Production and Yield Rate of Small Green Pea by Subdistricts in Purworejo, 2018*

Kecamatan <i>Subdistrict</i>	Luas Panen <i>Harvested Area</i> (Ha)	Produksi <i>Production</i> (Ton)	Rata-Rata Produksi <i>Yield Rate</i> (Kw / Ha)
(1)	(2)	(3)	(4)
Grabag	511	725.19	14.19
Ngombol	200	272.45	13.65
Purwodadi	43	59.25	13.84
Bagelen	-	-	-
Kaligesing	-	-	-
Purworejo	1	1.45	14.50
Banyuurip	342	444.21	13.00
Bayan	150	63.31	4.22
Kutoarjo	30	39.26	13.00
Butuh	279	363.22	13.00
Pituruh	1 680	2 226.99	13.25
Kemiri	39	52.51	13.50
Bruno	-	-	-
Gebang	-	-	-
Loano	-	-	-
Bener	-	-	-
<b>Jumlah / Total</b>	<b>3 275</b>	<b>4 247.84</b>	<b>12.97</b>
Tahun 2017	2 650	3 679.03	13.88
Tahun 2016	1 592	2 205.59	13.86
Tahun 2015	691	933.66	13.51

Sumber : Dinas Pertanian, Pangan, Kelautan dan Perikanan

**Table** : 5.2.1 Luas Areal, Jumlah Produksi dan Petani Tanaman Perkebunan Rakyat menurut Kecamatan Untuk Komoditi Kelapa di Kabupaten Purworejo, 2018  
*Planted Area, Production and Number of Smallholders Estate Farmer by Subdistrict for Coconut in Purworejo, 2018*

Kecamatan <i>Subdistrict</i>	Luas Tanaman (Ha) <i>Planted Area</i>			Produksi (Ton) <i>Production</i>	Banyaknya Petani <i>Number of Farmer</i>
	Muda <i>Young Plants</i>	Menghasilkan <i>Crop Yield</i>	Tua/Rusak <i>Damaged Plants</i>		
(1)	(2)	(3)	(4)	(5)	(6)
1. Grabag	1 007.18	2 242.87	28.66	3 252.16	11 677
2. Ngombol	120.00	1 640.65	0.00	2 264.10	4 000
3. Purwodadi	196.75	1 300.80	61.70	1 951.20	5 658
4. Bagelen	131.28	974.40	9.00	1 364.16	5 788
5. Kaligesing	28.62	251.24	30.00	364.30	2 241
6. Purworejo	2.60	398.00	1.50	597.00	1 813
7. Banyuurip	63.25	991.39	74.25	1 189.67	5 432
8. Bayan	61.60	1 166.86	21.98	1 691.95	3 684
9. Kutoarjo	285.02	508.38	20.03	737.15	5 230
10. Butuh	269.33	842.45	12.65	1 010.94	3 523
11. Pituruh	687.13	1 764.81	117.58	2 382.49	8 794
12. Kemiri	208.50	993.30	3.20	1 440.29	4 271
13. Bruno	378.86	2 284.93	55.96	3 313.15	3 920
14. Gebang	458.78	1 435.13	0.00	1 865.67	2 021
15. Loano	98.50	820.00	2.00	1 189.00	1 250
16. Bener	68.30	601.90	67.99	872.76	1 787
<b>Jumlah / Total</b>	<b>4 065.70</b>	<b>18 217.11</b>	<b>506.50</b>	<b>25 485.99</b>	<b>71 089</b>
Tahun 2017	4 047.42	18 082.44	520.31	24 829.86	71 652
Tahun 2016	4 223.29	18 000.57	531.51	25 144.00	73 088
Tahun 2015	4 104.60	18 119.04	685.86	25 319.27	73 088

Sumber : Dinas Pertanian, Pangan, Kelautan dan Perikanan

**Tabel** : 5.2.2 Luas Tanaman, Jumlah Produksi dan Petani Tanaman Perkebunan Rakyat menurut Kecamatan Untuk Komoditi Kelapa Deres di Kabupaten Purworejo, 2018  
*Planted Area, Production and Number of Smallholders Estate Farmer by Subdistrict for Coconut in Purworejo, 2018*

Kecamatan Subdistrict	Luas Tanaman (Ha) <i>Planted Area</i>			Produksi (Ton) <i>Production</i>	Banyaknya Petani <i>Number of Farmer</i>
	Muda <i>Young Plants</i>	Menghasilkan <i>Crop Yield</i>	Tua/Rusak <i>Damaged Plants</i>		
(1)	(2)	(3)	(4)	(5)	(6)
1. Grabag	-	241.50	-	1 690.50	982
2. Ngombol	0.75	11.65	-	86.21	36
3. Purwodadi	35.00	136.00	-	979.20	1 084
4. Bagelen	-	1 493.48	-	11 051.75	3 154
5. Kaligesing	-	7.05	-	52.17	29
6. Purworejo	-	-	-	-	-
7. Banyuurip	-	-	-	-	-
8. Bayan	1.45	4.50	-	33.30	16
9. Kutoarjo	7.00	39.06	-	285.14	155
10. Butuh	-	2.90	-	2 146.00	277
11. Pituruh	-	118.44	-	840.92	746
12. Kemiri	-	32.20	-	223.48	87
13. Bruno	-	35.72	-	264.33	246
14. Gebang	-	-	-	-	-
15. Loano	-	33.50	-	247.90	163
16. Bener	-	20.85	-	141.78	164
<b>Jumlah / Total</b>	<b>44.20</b>	<b>2 176.85</b>	<b>-</b>	<b>18 042.68</b>	<b>7 139</b>
Tahun 2017	0.00	2 495.25	-	18 281.62	7 156
Tahun 2016	0.00	2 537.80	-	18 671.57	7 184
Tahun 2015	0.00	2 518.87	15.40	18 532.47	7 174

Sumber : Dinas Pertanian, Pangan, Kelautan dan Perikanan

**Tabel : 5.2.3** Luas Areal, Jumlah Produksi dan Petani Tanaman Perkebunan Rakyat menurut Kecamatan Untuk Komoditi Cengkeh di Kabupaten Purworejo, 2018  
*Planted Area, Production and Number of Smallholders Estate Farmer by Subdistrict for Clove in Purworejo, 2018*

Kecamatan <i>Subdistrict</i>	Luas Tanaman (Ha) <i>Planted Area</i>			Produksi (Ton) <i>Production</i>	Banyaknya Petani <i>Number of Farmer</i>
	Muda <i>Young Plants</i>	Menghasilkan <i>Crop Yield</i>	Tua/Rusak <i>Damaged Plants</i>		
(1)	(2)	(3)	(4)	(5)	(6)
1. Grabag	-	-	-	-	-
2. Ngombol	-	-	-	-	-
3. Purwodadi	-	-	-	-	-
4. Bagelen	4.30	20.15	9.60	9.07	86
5. Kaligesing	95.60	398.70	9.75	179.42	2 475
6. Purworejo	46.60	10.30	3.70	5.46	433
7. Banyuurip	-	-	-	-	-
8. Bayan	-	-	-	-	-
9. Kutoarjo	-	-	-	-	-
10. Butuh	-	-	-	-	-
11. Pituruh	164.05	262.26	3.65	118.02	2 298
12. Kemiri	74.77	106.30	3.03	47.84	2 475
13. Bruno	32.75	313.11	58.00	140.90	1 751
14. Gebang	143.79	155.46	0.00	69.96	1 796
15. Loano	62.00	5.00	4.00	22.50	240
16. Bener	63.65	43.20	96.59	43.20	245
<b>Jumlah / Total</b>	<b>687.51</b>	<b>1 314.48</b>	<b>188.32</b>	<b>636.37</b>	<b>11 799</b>
Tahun 2017	768.98	1 411.21	118.26	636.18	13 148
Tahun 2016	819.51	1 380.28	123.26	535.34	13 250
Tahun 2015	831.36	1 324.03	118.89	451.55	13 651

Sumber : Dinas Pertanian, Pangan, Kelautan dan Perikanan

**Table** : 5.2.4 Luas Areal, Jumlah Produksi dan Petani Tanaman Perkebunan Rakyat menurut Kecamatan Untuk Komoditi Kopi Robusta di Kabupaten Purworejo, 2018  
*Planted Area, Production and Number of Smallholders Estate Farmer by Subdistrict for Robusta Coffee in Purworejo, 2018*

Kecamatan Subdistrict	Luas Tanaman (Ha) Planted Area			Produksi (Ton) Production	Banyaknya Petani Number of Farmer
	Muda Young Plants	Menghasilkan Crop Yield	Tua/Rusak Damaged Plants		
(1)	(2)	(3)	(4)	(5)	(6)
1. Grabag	-	-	-	-	-
2. Ngombol	-	-	-	-	-
3. Purwodadi	0.75	0.25	-	0.15	20
4. Bagelen	-	-	-	-	-
5. Kaligesing	12.30	81.50	2.00	36.68	393
6. Purworejo	2.00	2.00	1.00	0.35	13
7. Banyuurip	-	-	-	-	-
8. Bayan	-	-	-	-	-
9. Kutoarjo	-	-	-	-	-
10. Butuh	-	-	-	-	-
11. Pituruh	29.73	69.49	4.44	18.07	1 046
12. Kemiri	1.50	5.87	-	2.64	231
13. Bruno	13.99	119.89	-	53.95	1 196
14. Gebang	27.20	118.81	-	53.46	2 771
15. Loano	-	5.00	2.00	2.25	93
16. Bener	5.18	27.13	6.06	26.45	300
<b>Jumlah / Total</b>	<b>92.65</b>	<b>429.94</b>	<b>15.50</b>	<b>194.00</b>	<b>6 063</b>
Tahun 2017	105.04	416.23	56.36	214.99	6 002
Tahun 2016	120.64	400.93	16.80	126.33	6 432
Tahun 2015	118.86	417.55	15.50	131.59	6 433

Sumber : Dinas Pertanian, Pangan, Kelautan dan Perikanan

**Table** : 5.2.5 Luas Areal, Jumlah Produksi dan Petani Tanaman Perkebunan Rakyat menurut Kecamatan Untuk Komoditi Jambu Mete di Kabupaten Purworejo, 2018  
*Planted Area, Production and Number of Smallholders Estate Farmer by Subdistrict for Chasew in Purworejo, 2018*

Kecamatan Subdistrict	Luas Tanaman (Ha)			Produksi (Ton) Production	Banyaknya Petani Number of Farmer
	Muda Young Plants	Menghasilkan Crop Yield	Tua/Rusak Damaged Plants		
(1)	(2)	(3)	(4)	(5)	(6)
1. Grabag	-	-	-	-	-
2. Ngombol	1.00	5.80	0.25	4.64	32
3. Purwodadi	-	-	-	-	-
4. Bagelen	-	-	-	-	-
5. Kaligesing	-	-	-	-	-
6. Purworejo	1.50	1.00	1.50	0.80	10
7. Banyuurip	-	-	-	-	-
8. Bayan	-	-	-	-	-
9. Kutoarjo	-	-	-	-	-
10. Butuh	-	-	-	-	-
11. Pituruh	-	-	-	-	-
12. Kemiri	-	-	-	-	-
13. Bruno	-	-	-	-	-
14. Gebang	-	-	-	-	-
15. Loano	-	-	-	-	-
16. Bener	-	-	-	-	-
<b>Jumlah / Total</b>	<b>2.50</b>	<b>6.80</b>	<b>1.75</b>	<b>5.44</b>	<b>42</b>
Tahun 2017	3.00	7.80	0.50	6.24	42
Tahun 2016	3.00	7.80	0.50	2.85	42
Tahun 2015	3.41	7.94	0.00	2.87	42

Sumber : Dinas Pertanian, Pangan, Kelautan dan Perikanan



**Tabel** : 5.2.6  
*Table*

Luas Areal, Jumlah Produksi dan Petani Tanaman Perkebunan Rakyat menurut Kecamatan Untuk Komoditi Aren di Kabupaten Purworejo, 2018  
*Planted Area, Production and Number of Smallholders Estate Farmer by Subdistrict for Sugar Palm in Purworejo, 2018*

Kecamatan <i>Subdistrict</i>	Luas Tanaman (Ha) <i>Planted Area</i>			Produksi (Ton) <i>Production</i>	Banyaknya Petani <i>Number of Farmer</i>
	Muda <i>Young Plants</i>	Menghasilkan <i>Crop Yield</i>	Tua/Rusak <i>Damaged Plants</i>		
(1)	(2)	(3)	(4)	(5)	(6)
1. Grabag	-	-	-	-	-
2. Ngombol	-	-	-	-	-
3. Purwodadi	-	-	-	-	-
4. Bagelen	-	-	-	-	-
5. Kaligesing	-	22.20	0.80	22.20	101
6. Purworejo	17.00	25.00	2.00	25.50	180
7. Banyuurip	-	-	-	-	-
8. Bayan	-	-	-	-	-
9. Kutoarjo	-	-	-	-	-
10. Butuh	-	-	-	-	-
11. Pituruh	10.44	1.08	1.46	1.08	125
12. Kemiri	2.65	2.75	-	2.81	61
13. Bruno	3.00	12.72	1.10	12.72	260
14. Gebang	0.07	4.11	-	4.11	31
15. Loano	3.00	20.00	4.00	20.40	120
16. Bener	63.65	43.20	96.59	43.20	245
<b>Jumlah / Total</b>	<b>99.81</b>	<b>131.06</b>	<b>105.95</b>	<b>132.02</b>	<b>1 123</b>
Tahun 2017	86.69	132.66	105.36	133.66	1 037
Tahun 2016	87.74	132.66	105.36	135.13	1 365
Tahun 2015	87.74	138.16	108.41	141.28	1 368

Sumber : Dinas Pertanian, Pangan, Kelautan dan Perikanan

**Tabel** : 5.2.7  
*Table*

Luas Areal, Jumlah Produksi dan Petani Tanaman Perkebunan Rakyat menurut Kecamatan Untuk Komoditi Kapuk Randu di Kabupaten Purworejo, 2018  
*Planted Area, Production and Number of Smallholders Estate Farmer by Subdistrict for Cottonwoods in Purworejo, 2018*

Kecamatan <i>Subdistrict</i>	Luas Tanaman (Ha) <i>Planted Area</i>			Produksi (Ton) <i>Production</i>	Banyaknya Petani <i>Number of Farmer</i>
	Muda <i>Young Plants</i>	Menghasilkan <i>Crop Yield</i>	Tua/Rusak <i>Damaged Plants</i>		
(1)	(2)	(3)	(4)	(5)	(6)
1. Grabag	-	-	-	-	-
2. Ngombol	-	-	-	-	-
3. Purwodadi	-	-	-	-	-
4. Bagelen	-	-	-	-	-
5. Kaligesing	-	-	-	-	-
6. Purworejo	-	-	-	-	-
7. Banyuurip	-	-	-	-	-
8. Bayan	-	-	-	-	-
9. Kutoarjo	-	1.03	-	0.31	15
10. Butuh	-	-	-	-	-
11. Pituruh	-	-	-	-	-
12. Kemiri	-	2.93	-	0.88	77
13. Bruno	-	4.31	0.60	1.29	70
14. Gebang	-	-	-	-	-
15. Loano	-	-	-	-	-
16. Bener	-	-	-	-	-
<b>Jumlah / Total</b>	-	8.27	0.60	2.48	162
Tahun 2017	1.00	7.27	0.70	2.18	178
Tahun 2016	1.00	7.27	0.70	0.59	178
Tahun 2015	2.00	6.53	0.76	0.49	201

Sumber : Dinas Pertanian, Pangan, Kelautan dan Perikanan

**Table** : 5.2.8  
*Table*

Luas Areal, Jumlah Produksi dan Petani Tanaman Perkebunan Rakyat menurut Kecamatan Untuk Komoditi Kemukus di Kabupaten Purworejo, 2018  
*Planted Area, Production and Number of Smallholders Estate Farmer by Subdistrict for Cubeb in Purworejo, 2018*

Kecamatan <i>Subdistrict</i>	Luas Tanaman (Ha) <i>Planted Area</i>			Produksi (Ton) <i>Production</i>	Banyaknya Petani <i>Number of Farmer</i>
	Muda <i>Young Plants</i>	Menghasilkan <i>Crop Yield</i>	Tua/Rusak <i>Damaged Plants</i>		
(1)	(2)	(3)	(4)	(5)	(6)
1. Grabag	-	-	-	-	-
2. Ngombol	-	-	-	-	-
3. Purwodadi	-	-	-	-	-
4. Bagelen	-	-	-	-	-
5. Kaligesing	1.26	4.58	-	2.06	29
6. Purworejo	1.50	1.20	-	0.60	13
7. Banyuurip	-	-	-	-	-
8. Bayan	-	-	-	-	-
9. Kutoarjo	-	-	-	-	-
10. Butuh	-	-	-	-	-
11. Pituruh	2.81	9.98	-	4.99	87
12. Kemiri	2.55	-	-	-	1
13. Bruno	-	17.98	-	6.74	203
14. Gebang	10.13	4.62	-	1.73	224
15. Loano	3.00	34.50	-	17.25	140
16. Bener	5.63	14.01	-	5.25	273
<b>Jumlah / Total</b>	<b>26.88</b>	<b>86.87</b>	<b>-</b>	<b>38.62</b>	<b>970</b>
Tahun 2017	14.06	97.23	0.50	42.64	1 105
Tahun 2016	16.98	108.36	0.00	42.03	1 276
Tahun 2015	15.33	97.20	0.00	42.03	1 276

Sumber : Dinas Pertanian, Pangan, Kelautan dan Perikanan

**Tabel** : 5.2.9 Luas Areal, Jumlah Produksi dan Petani Tanaman Perkebunan Rakyat menurut Kecamatan Untuk Komoditi Tebu di Kabupaten Purworejo, 2018  
*Planted Area, Production and Number of Smallholders Estate Farmer by Subdistrict for Sugar Cane in Purworejo, 2018*

Kecamatan <i>Subdistrict</i>	Luas Tanaman (Ha) <i>Planted Area</i>			Produksi (Ton) <i>Production</i>	Banyaknya Petani <i>Number of Farmer</i>
	Muda <i>Young Plants</i>	Menghasilkan <i>Crop Yield</i>	Tua/Rusak <i>Damaged Plants</i>		
(1)	(2)	(3)	(4)	(5)	(6)
1. Grabag	100.77	100.77	-	453.58	127
2. Ngombol	154.65	-	-	0.00	205
3. Purwodadi	166.97	166.97	-	671.23	830
4. Bagelen	4.80	4.80	-	22.77	22
5. Kaligesing	-	-	-	-	-
6. Purworejo	9.25	9.25	-	37.20	37
7. Banyuurip	5.08	5.08	-	25.61	7
8. Bayan	137.63	137.63	-	685.91	77
9. Kutoarjo	11.15	11.15	-	48.28	14
10. Butuh	1.65	1.65	-	7.43	6
11. Pituruh	2.00	2.00	-	0.00	1
12. Kemiri	26.79	26.79	-	120.57	17
13. Bruno	3.89	3.89	-	16.32	6
14. Gebang	2.50	2.50	-	0.00	4
15. Loano	21.75	21.75	-	87.43	39
16. Bener	2.43	2.43	-	10.19	1
Jumlah / <i>Total</i>	651.31	496.66	-	2 186.52	1 393
Tahun 2017	657.23	657.23	-	2 781.99	1 345
Tahun 2016	656.02	656.02	45.47	3 167.09	1 523
Tahun 2015	1 030.49	846.52	332.63	4 001.34	1 496

Sumber : Dinas Pertanian, Pangan, Kelautan dan Perikanan

**Tabel : 5.2.10** Luas Areal, Jumlah Produksi dan Petani Tanaman Perkebunan Rakyat menurut Kecamatan Untuk Komoditi Tembakau di Kabupaten Purworejo, 2018  
*Planted Area, Production and Number of Smallholders Estate Farmer by Subdistrict for Tobacco in Purworejo, 2018*

Kecamatan Subdistrict	Luas Tanaman (Ha) Planted Area			Produksi (Ton) Production	Banyaknya Petani Number of Farmer
	Muda Young Plants	Menghasilkan Crop Yield	Tua/Rusak Damaged Plants		
(1)	(2)	(3)	(4)	(5)	(6)
1. Grabag	-	-	-	-	-
2. Ngombol	4.00	4.00	-	4.00	20
3. Purwodadi	98.50	98.50	-	98.50	107
4. Bagelen	160.00	160.00	-	160.00	500
5. Kaligesing	-	-	-	-	-
6. Purworejo	65.80	32.20	-	119.40	375
7. Banyuurip	-	-	-	-	-
8. Bayan	0.75	0.75	-	-	29
9. Kutoarjo	43.14	43.14	-	43.14	143
10. Butuh	-	-	-	-	-
11. Pituruh	-	-	-	-	-
12. Kemiri	13.00	13.00	-	13.00	57
13. Bruno	-	-	-	-	-
14. Gebang	8.00	8.00	-	-	18
15. Loano	-	-	-	-	-
16. Bener	5.00	5.00	-	2.50	8
<b>Jumlah / Total</b>	<b>398.19</b>	<b>364.59</b>	<b>-</b>	<b>440.54</b>	<b>1 257</b>
Tahun 2017	366.25	332.65	33.60	340.15	636
Tahun 2016	351.96	188.96	163.00	242.79	1 351
Tahun 2015	434.96	331.96	102.00	486.54	1 382

Sumber : Dinas Pertanian, Pangan, Kelautan dan Perikanan

**Tabel** : 5.2.11 Luas Areal, Jumlah Produksi dan Petani Tanaman Perkebunan Rakyat menurut Kecamatan Untuk Komoditi Kakao di Kabupaten Purworejo, 2018  
*Planted Area, Production and Number of Smallholders Estate Farmer by Subdistrict for Cocoa in Purworejo, 2018*

Kecamatan <i>Subdistrict</i>	Luas Tanaman (Ha) <i>Planted Area</i>			Produksi (Ton) <i>Production</i>	Banyaknya Petani <i>Number of Farmer</i>
	Muda <i>Young Plants</i>	Menghasilkan <i>Crop Yield</i>	Tua/Rusak <i>Damaged Plants</i>		
(1)	(2)	(3)	(4)	(5)	(6)
1. Grabag	-	-	-	-	-
2. Ngombol	-	4.45	-	5.34	10
3. Purwodadi	-	-	-	-	-
4. Bagelen	1.20	2.80	-	2.84	105
5. Kaligesing	9.00	17.50	-	22.75	420
6. Purworejo	2.30	3.50	3.20	4.73	22
7. Banyuurip	-	-	-	-	-
8. Bayan	-	-	-	-	-
9. Kutoarjo	0.07	2.10	-	2.84	6
10. Butuh	-	-	-	-	-
11. Pituruh	-	3.80	-	5.13	7
12. Kemiri	14.25	17.50	4.50	21.00	760
13. Bruno	2.42	8.76	2.25	11.83	102
14. Gebang	1.21	24.22	-	26.64	86
15. Loano	6.09	26.50	1.50	31.80	288
16. Bener	4.80	8.40	2.20	11.34	100
<b>Jumlah / Total</b>	<b>41.34</b>	<b>119.53</b>	<b>13.65</b>	<b>146.24</b>	<b>1 906</b>
Tahun 2017	63.96	129.16	7.50	162.37	2 078
Tahun 2016	74.22	134.42	5.55	155.94	2 215
Tahun 2015	74.22	134.42	5.55	155.94	2 215

Sumber : Dinas Pertanian, Pangan, Kelautan dan Perikanan

\*) Data tahun 2015

**Tabel** : 5.2.12 Luas Areal, Jumlah Produksi dan Petani Tanaman Perkebunan Rakyat menurut Kecamatan Untuk Komoditi Lada di Kabupaten Purworejo, 2018  
*Planted Area, Production and Number of Smallholders Estate Farmer by Subdistrict for Pepper in Purworejo, 2018*

Kecamatan Subdistrict	Luas Tanaman (Ha) <i>Planted Area</i>			Produksi (Ton) <i>Production</i>	Banyaknya Petani <i>Number of Farmer</i>
	Muda <i>Young Plants</i>	Menghasilkan <i>Crop Yield</i>	Tua/Rusak <i>Damaged Plants</i>		
(1)	(2)	(3)	(4)	(5)	(6)
1. Grabag	-	-	-	-	-
2. Ngombol	-	-	-	-	-
3. Purwodadi	-	-	-	-	-
4. Bagelen	-	-	-	-	-
5. Kaligesing	1.53	2.00	-	0.84	28
6. Purworejo	-	-	-	-	-
7. Banyuurip	-	-	-	-	-
8. Bayan	-	-	-	-	-
9. Kutoarjo	-	-	-	-	-
10. Butuh	-	-	-	-	-
11. Pituruh	-	-	-	-	-
12. Kemiri	5.38	0.87	-	0.26	46
13. Bruno	0.66	5.46	1.32	1.64	847
14. Gebang	3.88	0.65	-	0.20	64
15. Loano	-	3.00	-	0.90	7
16. Bener	2.33	1.94	-	0.97	150
<b>Jumlah / Total</b>	<b>13.78</b>	<b>13.92</b>	<b>1.32</b>	<b>4.81</b>	<b>1 142</b>
Tahun 2017	5.07	16.95	1.32	5.32	1 114
Tahun 2016	7.07	16.15	1.32	8.16	1 164
Tahun 2015	7.07	16.15	1.32	8.16	1 164

Sumber : Dinas Pertanian, Pangan, Kelautan dan Perikanan

\*) Data tahun 2015

**Tabel** : 5.2.13  
*Table*

Luas Areal, Jumlah Produksi dan Petani Tanaman Perkebunan Rakyat menurut Kecamatan Untuk Komoditi Nilam di Kabupaten Purworejo, 2018  
*Planted Area, Production and Number of Smallholders Estate Farmer by Subdistrict for Patchouli in Purworejo, 2018*

Kecamatan <i>Subdistrict</i>	Luas Tanaman (Ha) <i>Planted Area</i>			Produksi (Ton) <i>Production</i>	Banyaknya Petani <i>Number of Farmer</i>
	Muda <i>Young Plants</i>	Menghasilkan <i>Crop Yield</i>	Tua/Rusak <i>Damaged Plants</i>		
(1)	(2)	(3)	(4)	(5)	(6)
1. Grabag	-	-	-	-	-
2. Ngombol	-	-	-	-	-
3. Purwodadi	-	-	-	-	-
4. Bagelen	-	-	-	-	-
5. Kaligesing	-	-	-	-	-
6. Purworejo	-	-	-	-	-
7. Banyuurip	-	-	-	-	-
8. Bayan	-	-	-	-	-
9. Kutoarjo	-	-	-	-	-
10. Butuh	-	-	-	-	-
11. Pituruh	-	-	-	-	-
12. Kemiri	1.75	1.75	-	0.44	25
13. Bruno	12.00	12.00	-	3.00	20
14. Gebang	-	-	-	-	-
15. Loano	2.50	2.50	-	0.63	14
16. Bener	-	-	-	-	-
<b>Jumlah / Total</b>	16.25	16.25	-	4.07	59
Tahun 2017	16.25	16.25	-	4.07	154
Tahun 2016	46.33	16.25	30.08	65.00	1 328
Tahun 2015	121.75	199.25	-	797.06	1 341

Sumber : Dinas Pertanian, Pangan, Kelautan dan Perikanan



**Tabel : 5.2.14** Luas Panen, Bentuk Hasil dan Produksi Tanaman Perkebunan Rakyat Menurut Jenis Tanaman di Kabupaten Purworejo, 2018  
*Harvested Area, Kind of Product and Yield of Smallholders Estate Plants Crops by Kind of Crops in Purworejo, 2018*

Jenis Tanaman <i>Kind of Crops</i>	Luas Panen <i>Harvested Area</i> (Ha)	Bentuk Hasil <i>Kind of Product</i>	Produksi <i>Total Production</i> ( Ton )	Rata-rata Harga Petani Rp/kg <i>Price Average</i>
(1)	(2)	(3)	(4)	(5)
1 Kelapa	22 789.30	Kopra	25 485.99	1 399
2 Kelapa deres	2 506.05	Gula Cetak	18 042.68	7 329
3 Kopi Robusta	538.09	Ose	194.00	451
4 Kopi Arabika	-	Ose	-	-
5 Cengkeh	2 288.31	Bunga Krg	636.37	451
6 Panili	17.75	Biji kering	1.48	151
7 Teh rakyat	-	Daun basah	-	-
8 Lada	24.22	Biji kering	4.81	343
9 Tebu	487.21	Gula	2 186.52	4 233
10 Kapuk Randu	8.87	Serat	2.48	300
11 Melati gambir	-	Bunga Basah	-	-
12 Nilam	16.25	Daun Kering	4.07	250
13 Casiavera	-	Kulit	-	-
14 Pinang	-	Biji Kering	-	-
15 Gelagah Arjuna	-	Bunga	-	-
16 Melinjo	-	Buah Basah	-	-
17 Pandan	-	Daun Basah	-	-
18 Sereh	-	Daun Basah	-	-
19 Kapulaga	-	Biji Kering	-	-
20 Karet	527.25	Getah	131.29	1 200
21 Kakao	174.52	Biji kering	146.24	1 223

Sumber : Dinas Pertanian, Pangan, Kelautan dan Perikanan

**Tabel** : 5.3.1 Net Export Ternak Menurut Jenis Ternak  
 di Kabupaten Purworejo, 2018\*  
*Net Export of Livestock and Poultry by Kind of Livestock  
 in Purworejo, 2018\**

Jenis Ternak / Unggas <i>Kind of Livestock</i>	Banyaknya Ternak / Unggas <i>Total of Livestock</i>		
	Masuk <i>in</i> (ekor)	Keluar <i>out</i> (ekor)	Selisih <i>Net Export</i>
(1)	(2)	(3)	(4)
1 Sapi Potong / <i>cow</i>	2 213	2 394	181
2 Sapi Perah / <i>Milk Cow</i>	-	8	8
3 Kerbau / <i>Buffalo</i>	-	11	11
4 Kuda / <i>Horse</i>	6	17	11
5 Kambing / <i>Goat</i>	9 914	19 908	9 994
6 Domba / <i>Sheep</i>	1 743	1 090	653
7 Babi / <i>Pig</i>	-	135	135
8 Ayam Ras Broiler *) / <i>Broiler</i>	10 786 438	5 057 200	5 729 238
9 Ayam Ras Layer *) / <i>Layer</i>	2 560	-	2 560
10 Ayam Buras / <i>Native Chicken</i>	11 750	14 506	2 756
11 Itik / <i>Duck</i>	27 415	26 740	675
12 Puyuh **) / <i>Quail</i>	2 577	660	1 917
13 Itik Manila / <i>Manila Duck</i>	1 527	844	683
14 Angsa / <i>Goose</i>	-	-	-
15 Kelinci / <i>Rabbit</i>	1 105	1 854	749

Sumber : Dinas Pertanian, Pangan, Kelautan dan Perikanan

\*) Data Tahun 2017

**Tabel : 5.3.2** Harga Ternak/Unggas, Susu dan Telur dan Kulit Dirinci Menurut Jenis Ternak / Unggas di Kabupaten Purworejo, 2018  
*Price of Livestock, Poultry, Milk, Egg and Animal Lather by Kind of Livestock in Purworejo, 2018*

Jenis Ternak/Unggas <i>Kind of Livestock</i>		Satuan <i>Unit</i>	Harga / Price ( Rp )	
( 1 )		( 2 )	( 3 )	
1	Sapi Potong	ekor	15 000 000	s/d 30 000 000
2	Sapi Perah	ekor	20 000 000	s/d 30 000 000
3	Kerbau	ekor	15 000 000	s/d 25 000 000
4	Kuda	ekor	20 000 000	s/d 35 000 000
5	Kambing	ekor	1 000 000	s/d 3 000 000
6	Domba	ekor	800 000	s/d 2 500 000
7	Babi	ekor	1 500 000	s/d 3 000 000
8	DOC Broiler	ekor	7 000	s/d 8 500
9	DOC Layer	ekor	8 500	s/d 9 500
10	Ayam Ras Broiler	ekor	18 000	s/d 50 000
11	Ayam Ras Layer	ekor	50 000	s/d 75 000
12	Ayam Buras	ekor	50 000	s/d 200 000
13	Itik	ekor	75 000	s/d 150 000
14	DOD Itik	ekor	8 000	s/d 10 000
15	Puyuh	ekor	5 000	s/d 8 000
16	DOD Puyuh	ekor	2 500	s/d 5 000
17	Itik Manila	ekor	100 000	s/d 250 000
18	Angsa	ekor	150 000	s/d 250 000
19	Kelinci	ekor	50 000	s/d 100 000
20	Susu Murni	Liter	10 000	s/d 12 000
21	Telur Ayam Ras	Butir	1 000	s/d 1 500
22	Telur Ayam Buras	Butir	1 500	s/d 2 500
23	Telur Itik	Butir	1 500	s/d 2 000
24	Telur Puyuh	Butir	125	s/d 150
25	Kulit Sapi	Lembar	400 000	s/d 500 000
26	Kulit Kerbau	Lembar	700 000	s/d 1 000 000
27	Kulit Kambing	Lembar	40 000	s/d 60 000
28	Kulit Domba	Lembar	50 000	s/d 70 000

Sumber : Dinas Pertanian, Pangan, Kelautan dan Perikanan

**Tabel** : 5.3.3 Populasi Ternak Menurut Kecamatan di Kabupaten Purworejo, 2018  
*Table* : *Livestock Population by Subdistrict in Purworejo, 2018*

Kecamatan Subdistrict	Sapi Cow			Kerbau Cattle		
	Jantan	Betina	Jumlah	Jantan	Betina	Jumlah
(1)	(2)	(3)	(4)	(5)	(6)	(7)
1 Grabag	1 298	2 326	3 624	5	7	12
2 Ngombol	584	1 186	1 770	18	45	63
3 Purwodadi	556	1 257	1 813	42	72	114
4 Bagelen	234	427	661	9	11	20
5 Kaligesing	27	28	55	7	17	24
6 Purworejo	202	415	617	13	25	38
7 Banyuurip	589	1 087	1 676	35	13	48
8 Bayan	878	355	1 233	12	7	19
9 Kutoarjo	294	735	1 029	13	46	59
10 Butuh	882	1 003	1 885	58	103	161
11 Pituruh	445	1 029	1 474	3	-	3
12 Kemiri	344	503	847	9	4	13
13 Bruno	537	1 339	1 876	18	67	85
14 Gebang	190	456	646	93	63	156
15 Loano	299	412	711	48	81	129
16 Bener	311	1 152	1 463	69	115	184
Jumlah / Total	7 670	13 710	21 380	452	676	1 128
Tahun 2017	7 199	12 332	19 531	556	777	1 333

Sumber : Dinas Pertanian, Pangan, Kelautan dan Perikanan

Tabel : 5.3.3  
Table

Lanjutan / *Continued*

Kecamatan Subdistrict	Kuda Horse			Kambing Kaligesing Goat		
	Jantan	Betina	Jumlah	Jantan	Betina	Jumlah
(1)	(8)	(9)	(10)	(11)	(12)	(13)
1 Grabag	10	-	10	385	579	964
2 Ngombol	2	-	2	283	225	508
3 Purwodadi	9	4	13	271	297	568
4 Bagelen	4	-	4	339	555	894
5 Kaligesing	2	1	3	16 229	25 624	41 853
6 Purworejo	19	8	27	845	1 402	2 247
7 Banyuurip	2	-	2	1 350	447	1 797
8 Bayan	6	-	6	359	492	851
9 Kutoarjo	8	9	17	163	390	553
10 Butuh	23	10	33	178	298	476
11 Pituruh	20	-	20	179	253	432
12 Kemiri	42	6	48	262	274	536
13 Bruno	7	9	16	1 377	2 069	3 446
14 Gebang	15	4	19	1 060	685	1 745
15 Loano	2	8	10	1 375	1 589	2 964
16 Bener	2	-	2	495	521	1 016
Jumlah / Total	173	59	232	25 150	35 700	60 850
Tahun 2017	165	74	239	27 652	35 720	63 372

Sumber : Dinas Pertanian, Pangan, Kelautan dan Perikanan

Tabel : 5.3.3  
Table

Lanjutan / *Continued*

Kecamatan Subdistrict	Kambing Jawa Randu/Kacang/Lokal Goat			Domba Sheep		
	Jantan	Betina	Jumlah	Jantan	Betina	Jumlah
(1)	(14)	(15)	(16)	(17)	(18)	(19)
1 Grabag	2 479	2 619	5 098	909	1 131	2 040
2 Ngombol	940	2 400	3 340	1 115	1 512	2 627
3 Purwodadi	2 022	2 834	4 856	2 050	2 043	4 093
4 Bagelen	1 090	1 711	2 801	652	662	1 314
5 Kaligesing	1 882	5 838	7 720	168	145	313
6 Purworejo	2 611	5 422	8 033	1 170	2 063	3 233
7 Banyuurip	4 409	2 418	6 827	910	1 024	1 934
8 Bayan	3 314	3 072	6 386	829	645	1 474
9 Kutoarjo	1 563	3 173	4 736	964	1 319	2 283
10 Butuh	2 279	3 370	5 649	2 367	4 610	6 977
11 Pituruh	4 872	11 637	16 509	3 053	1 836	4 889
12 Kemiri	32 742	6 572	39 314	1 919	2 200	4 119
13 Bruno	4 063	7 379	11 442	1 205	2 260	3 465
14 Gebang	7 355	6 750	14 105	1 012	1 320	2 332
15 Loano	3 853	5 734	9 587	1 201	1 731	2 932
16 Bener	5 126	10 971	16 097	1 662	2 670	4 332
<i>Jumlah / Total</i>	80 600	81 900	162 500	21 186	27 171	48 357
Tahun 2017	79 201	79 058	158 259	21 071	27 477	48 548

Sumber : Dinas Pertanian, Pangan, Kelautan dan Perikanan

Tabel : 5.3.3  
Table

Lanjutan / *Continued*

Kecamatan <i>Subdistrict</i>	Babi <i>Pig</i>		
	Jantan	Betina	Jumlah
(1)	(20)	(21)	(22)
1 Grabag	256	415	671
2 Ngombol	-	-	-
3 Purwodadi	-	-	-
4 Bagelen	-	-	-
5 Kaligesing	-	-	-
6 Purworejo	-	-	-
7 Banyuurip	-	-	-
8 Bayan	-	-	-
9 Kutoarjo	-	-	-
10 Butuh	-	-	-
11 Pituruh	-	-	-
12 Kemiri	-	-	-
13 Bruno	-	-	-
14 Gebang	-	-	-
15 Loano	-	-	-
16 Bener	-	-	-
Jumlah / <i>Total</i>	256	415	671
Tahun 2017	22	115	137

Sumber : Dinas Pertanian, Pangan, Kelautan dan Perikanan

**Tabel** : 5.3.4 Populasi Unggas dan Kelinci Menurut Kecamatan di Kabupaten Purworejo, 2018  
**Table** : Poultry and Rabbit Population by Subdistrict in Purworejo, 2018

Kecamatan Subdistrict	Ayam Buras Native Chicken	Itik Duck	Puyuh Quail	Entog	Angsa	Kelinci Rabbit
(1)	(2)	(3)	(4)	(5)	(6)	(7)
1 Grabag	28 395	37 160	4 800	7 569	114	3 745
2 Ngombol	38 754	29 086	3 600	26 019	57	518
3 Purwodadi	51 275	16 269	-	16 121	725	495
4 Bagelen	28 228	2 895	-	3 513	160	388
5 Kaligesing	40 085	2 424	4 000	10 967	86	518
6 Purworejo	36 911	11 243	-	5 564	54	550
7 Banyuurip	61 071	7 405	2 700	7 299	109	429
8 Bayan	24 745	8 690	1 500	6 202	272	477
9 Kutoarjo	47 661	5 398	-	5 108	399	256
10 Butuh	44 393	9 695	-	14 006	120	373
11 Pituruh	30 942	6 573	-	9 420	180	286
12 Kemiri	37 372	3 850	-	3 718	35	365
13 Bruno	34 981	3 010	18 025	10 395	177	342
14 Gebang	39 859	13 527	11 500	13 521	171	349
15 Loano	30 801	5 782	-	9 589	115	412
16 Bener	50 079	4 773	6 850	8 039	86	1 430
Jumlah / Total	625 552	167 780	52 975	157 050 #	2 860	10 933
Tahun 2017	630 421	153 423	41 600	133 733 #	3 078	6 854

Sumber : Dinas Pertanian, Pangan, Kelautan dan Perikanan



**Tabel 5.3.5** Banyaknya Ternak yang Dipotong di dalam RPH Pemerintah menurut Kecamatan dan Jenis Ternak di Kabupaten Purworejo, 2018  
*Number of Slaughtered Livestock in The Government Slaughterhouse by Subdistrict and Kind of Livestock in Purworejo, 2018*

Kecamatan <i>Subdistrict</i>	Sapi <i>Cow</i>	Kerbau <i>Buffalo</i>	Kambing <i>Goat</i>	Domba <i>Sheep</i>	Babi <i>Pig</i>
(1)	(2)	(3)	(4)	(5)	(6)
1. Grabag	-	-	-	-	-
2. Ngombol	-	-	-	-	-
3. Purwodadi	-	-	-	-	-
4. Bagelen	-	-	-	-	-
5. Kaligesing	-	-	-	-	-
6. Purworejo	1 610	-	-	-	-
7. Banyuurip	-	-	-	-	-
8. Bayan	-	-	-	-	-
9. Kutoarjo	636	-	-	-	-
10. Butuh	-	-	-	-	-
11. Pituruh	-	-	-	-	-
12. Kemiri	-	-	-	-	-
13. Bruno	-	-	-	-	-
14. Gebang	-	-	-	-	-
15. Loano	-	-	-	-	-
16. Bener	-	-	-	-	-
<b>Jumlah / Total</b>	<b>2 246</b>	-	-	-	-
Tahun 2017	1 808	-	-	-	-
Tahun 2016	1 808	-	-	-	-

Sumber : Dinas Pertanian, Pangan, Kelautan dan Perikanan

\*) Data Tahun 2016

**Table** : 5.3.6 Banyaknya Ternak yang Dipotong di dalam RPH Swasta menurut Kecamatan dan Jenis Ternak di Kabupaten Purworejo, 2018  
*Number of Slaughtered Livestock in The Private Slaughterhouse by Subdistrict and Kind of Livestock in Purworejo, 2018*

Kecamatan <i>Subdistrict</i>	Sapi <i>Cow</i>	Kerbau <i>Buffalo</i>	Kambing <i>Goat</i>	Domba <i>Sheep</i>	Babi <i>Pig</i>
(1)	(2)	(3)	(4)	(5)	(6)
1. Grabag	-	-	-	-	-
2. Ngombol	-	-	-	-	-
3. Purwodadi	-	-	-	-	-
4. Bagelen	-	-	-	-	-
5. Kaligesing	-	-	-	-	-
6. Purworejo	-	-	-	-	-
7. Banyuurip	-	-	-	-	-
8. Bayan	-	-	-	-	-
9. Kutoarjo	-	-	-	-	-
10. Butuh	-	-	-	-	-
11. Pituruh	-	-	-	-	-
12. Kemiri	-	-	-	-	-
13. Bruno	-	-	-	-	-
14. Gebang	-	-	-	-	-
15. Loano	-	-	-	-	-
16. Bener	350	-	-	-	-
<i>Jumlah / Total</i>	350	-	-	-	-
Tahun 2017	399	-	-	-	-
Tahun 2016	399	-	-	-	-

Sumber : Dinas Pertanian, Pangan, Kelautan dan Perikanan

\*) Data Tahun 2016

Table : 5.3.7  
Table

Banyaknya Ternak yang Dipotong di Luar RPH menurut Kecamatan dan Jenis Ternak di Kabupaten Purworejo, 2018  
*Number of Slaughtered Livestock in The Foreign Slaughterhouse by Subdistrict and Kind of Livestock in Purworejo, 2018*

Kecamatan <i>Subdistrict</i>	Sapi <i>Cow</i>	Kerbau <i>Buffalo</i>	Kambing <i>Goat</i>	Domba <i>Sheep</i>	Babi <i>Pig</i>
(1)	(2)	(3)	(4)	(5)	(6)
1. Grabag	90	1	435	180	-
2. Ngombol	86	-	425	183	-
3. Purwodadi	69	-	524	185	-
4. Bagelen	55	-	335	160	-
5. Kaligesing	53	-	350	35	-
6. Purworejo	320	-	1 465	270	-
7. Banyuurip	125	-	1 170	245	-
8. Bayan	71	-	355	205	-
9. Kutoarjo	250	-	1 080	265	-
10. Butuh	58	-	385	175	-
11. Pituruh	64	2	395	170	-
12. Kemiri	52	4	1 850	450	-
13. Bruno	49	-	400	135	-
14. Gebang	86	-	2 760	500	-
15. Loano	77	1	390	73	-
16. Bener	97	-	430	185	-
<i>Jumlah / Total</i>	1 602	8	12 749	3 416	-
Tahun 2017	2 470	9	19 738	3 779	-
Tahun 2016	2 470	9	19 738	3 779	-

Sumber : Dinas Pertanian, Pangan, Kelautan dan Perikanan

\*) Data Tahun 2016

Tabel : 5.3.8

Table

Perkiraan Banyaknya Ternak/Unggas yang Dipotong dan Tidak Tercatat menurut Kecamatan dan Jenis Ternak/Unggas di Kabupaten Purworejo, 2018  
*Estimated Number of Slaughtered Livestock/Poultry and Unlisted by Subdistrict and Kind of Livestock/Poultry in Purworejo, 2018*

Kecamatan <i>Subdistrict</i>	Ayam <i>Chicken</i>	Itik <i>Duck</i>	Sapi <i>Cow</i>	Kerbau <i>Buffalo</i>	Kambing <i>Goat</i>	Domba <i>Sheep</i>	Babi <i>Pig</i>
(1)	(2)	(3)	(4)	(5)	(6)	(7)	(8)
1. Grabag	13 864	8 110	18 810	187	335	45	-
2. Ngombol	11 137	7 750	18 414	-	310	20	-
3. Purwodadi	6 004	6 850	14 850	-	335	45	-
4. Bagelen	6 644	6 800	11 682	-	325	35	-
5. Kaligesing	2 835	2 600	10 494	-	310	20	-
6. Purworejo	3 243 655	23 600	384 318	-	685	395	-
7. Banyuurip	298 149	10 400	26 136	-	560	270	-
8. Bayan	21 735	7 800	14 652	-	350	60	-
9. Kutoarjo	297 200	12 850	180 972	-	570	280	-
10. Butuh	3 920	6 750	12 870	-	350	60	-
11. Pituruh	3 496	6 700	13 266	374	355	65	-
12. Kemiri	4 995	4 650	10 296	748	370	60	-
13. Bruno	3 970	5 650	9 702	-	340	50	-
14. Gebang	12 042	6 660	17 622	-	325	35	-
15. Loano	14 013	7 490	15 642	187	465	155	-
16. Bener	12 391	7 790	19 602	-	360	70	-
<b>Jumlah / Total</b>	<b>3 956 050</b>	<b>132 450</b>	<b>779 328</b>	<b>1 496</b>	<b>6 345</b>	<b>1 665</b>	<b>-</b>
Tahun 2017	3 545 697	12 044	124	-	13 079	2 465	-
Tahun 2016	3 545 697	12 044	124	-	13 079	2 465	-

Sumber : Dinas Pertanian, Pangan, Kelautan dan Perikanan

\*) Data Tahun 2016

**Tabel : 5.3.9** Banyaknya Produksi Daging Ternak Besar/Kecil menurut Kecamatan dan Jenis Ternak di Kabupaten Purworejo, 2018  
*Number of Meat Livestock Production and Kind of Livestock by Subdistrict in Purworejo, 2018*

Kecamatan Subdistrict	Sapi Cow	Kerbau Buffalo	Kambing Goat	Domba Sheep	Babi Pig
(1)	(2)	(3)	(4)	(5)	(6)
1. Grabag	18 810	187	11 088	3 218	-
2. Ngombol	18 414	-	10 584	2 903	-
3. Purwodadi	14 850	-	12 370	3 289	-
4. Bagelen	11 682	-	9 504	2 789	-
5. Kaligesing	10 494	-	9 504	787	-
6. Purworejo	384 318	-	30 960	9 510	-
7. Banyuurip	26 136	-	24 912	7 365	-
8. Bayan	14 652	-	10 152	3 790	-
9. Kutoarjo	180 972	-	23 760	7 794	-
10. Butuh	12 870	-	10 584	3 361	-
11. Pituruh	13 266	374	10 800	3 361	-
12. Kemiri	10 296	748	31 968	7 293	-
13. Bruno	9 702	-	10 656	2 646	-
14. Gebang	17 622	-	44 424	7 651	-
15. Loano	15 642	187	12 312	3 260	-
16. Bener	19 602	-	11 376	3 647	-
<b>Jumlah / Total</b>	<b>779 328</b>	<b>1 496</b>	<b>274 954</b>	<b>72 658</b>	<b>-</b>
Tahun 2017	748 255	1 575	505 383	93 660	-
Tahun 2016	748 255	1 575	505 383	93 660	-

Sumber : Dinas Pertanian, Pangan, Kelautan dan Perikanan

\*) Data Tahun 2016

Tabel : 5.3.10  
Table

Banyaknya Produksi Daging Unggas (Kg) menurut Kecamatan dan Jenis Unggas di Kabupaten Purworejo, 2018  
*Number of Poultry Meat Production (Kg) by Subdistrict and Kind of Poultry in Purworejo, 2018*

Kecamatan <i>Subdistrict</i>	Ayam Buras <i>Native Chicken</i>	Itik <i>Duck</i>	Ayam Ras <i>Improved Chicken</i>
(1)	(2)	(3)	(4)
1. Grabag	693	8 921	14 488
2. Ngombol	557	8 525	11 638
3. Purwodadi	300	7 535	6 274
4. Bagelen	332	7 480	6 943
5. Kaligesing	142	2 860	2 963
6. Purworejo	162 183	25 960	3 389 619
7. Banyuurip	14 907	11 440	311 566
8. Bayan	1 087	8 580	22 713
9. Kutoarjo	14 860	14 135	310 574
10. Butuh	196	7 425	4 096
11. Pituruh	175	7 370	3 653
12. Kemiri	250	5 115	5 220
13. Bruno	199	6 215	4 149
14. Gebang	602	7 326	12 584
15. Loano	701	8 239	14 644
16. Bener	620	8 569	12 949
<i>Jumlah / Total</i>	197 803	145 695	4 134 072
Tahun 2017	633 957	62 321	4 861 805
Tahun 2016	633 957	62 321	4 861 805

Sumber : Dinas Pertanian, Pangan, Kelautan dan Perikanan

\*) Data Tahun 2016

**Tabel** : 5.3.11  
*Table*

Banyaknya Produksi Telur menurut Kecamatan dan Jenis Unggas di Kabupaten Purworejo, 2018  
*Production of Eggs by Subdistrict and Kind of Poultry in Purworejo, 2018*

Kecamatan <i>Subdistrict</i>	Ayam Ras (Kg) <i>Improved Chicken</i>	Ayam Buras (Butir) <i>Native Chicken</i>	Itik (Butir) <i>Duck</i>	Burung Puyuh (Kg) <i>Quail</i>
(1)	(2)	(3)	(4)	(5)
1. Grabag	182 700	255 555	1 507 210	7 258
2. Ngombol	84 150	348 786	1 179 728	5 443
3. Purwodadi	43 200	461 475	659 871	-
4. Bagelen	29 250	254 052	117 421	-
5. Kaligesing	5 220	360 765	98 317	6 048
6. Purworejo	49 500	332 199	456 016	-
7. Banyuurip	-	549 639	300 347	4 082
8. Bayan	1 800 000	222 705	352 466	2 268
9. Kutoarjo	5 400	428 949	218 943	-
10. Butuh	-	399 537	393 229	-
11. Pituruh	22 500	278 478	266 601	-
12. Kemiri	4 500	336 348	156 156	-
13. Bruno	290 700	314 829	122 086	27 254
14. Gebang	17 100	358 731	548 655	17 388
15. Loano	-	277 209	234 518	-
16. Bener	8 910	450 711	193 593	10 357
<i>Jumlah / Total</i>	2 543 130	5 629 968	6 805 157	80 098
Tahun 2017	448 560	208 517	306 697	53 375
Tahun 2016	448 560	208 517	306 697	53 375

Sumber : Dinas Pertanian, Pangan, Kelautan dan Perikanan

\*) Data Tahun 2016

Table : 5.3.12  
Table

Banyaknya Produksi Susu (Liter) menurut Kecamatan dan Jenis Susu di Kabupaten Purworejo, 2018  
*Production of Milk (Litres) by Subdistrict and Kind of Milk in Purworejo, 2018*

Kecamatan Subdistrict	Sapi Cow	Kambing Goat
(1)	(2)	(3)
1. Grabag	-	3 000
2. Ngombol	-	-
3. Purwodadi	-	-
4. Bagelen	-	-
5. Kaligesing	-	18 000
6. Purworejo	4 500	2 000
7. Banyuurip	27 000	-
8. Bayan	-	-
9. Kutoarjo	-	-
10. Butuh	-	-
11. Pituruh	-	-
12. Kemiri	-	-
13. Bruno	-	-
14. Gebang	-	-
15. Loano	-	-
16. Bener	-	10 500
<i>Jumlah / Total</i>	31 500	33 500
Tahun 2017	11 060	10 270
Tahun 2016	11 060	10 270

Sumber : Dinas Pertanian, Pangan, Kelautan dan Perikanan



Tabel : 5.3.13  
Table

Banyaknya Produksi Kulit Ternak (Kg) menurut Kecamatan dan Jenis Ternak di Kabupaten Purworejo, 2018  
*Production of Animal Leather (Kg) by Subdistrict and Kind of Livestock in Purworejo, 2018*

Kecamatan Subdistrict	Sapi Cow	Kerbau Buffalo	Kambing Goat	Domba Sheep
(1)	(2)	(3)	(4)	(5)
1. Grabag	2 850	35	9 240	2 250
2. Ngombol	2 790	-	8 820	2 030
3. Purwodadi	2 250	-	10 308	2 300
4. Bagelen	1 770	-	7 920	1 950
5. Kaligesing	1 590	-	7 920	550
6. Purworejo	58 230	-	25 800	6 650
7. Banyuurip	3 960	-	20 760	5 150
8. Bayan	2 220	-	8 460	2 650
9. Kutoarjo	27 420	-	19 800	5 450
10. Butuh	1 950	-	8 820	2 350
11. Pituruh	2 010	70	9 000	2 350
12. Kemiri	1 560	140	26 640	5 100
13. Bruno	1 470	-	8 880	1 850
14. Gebang	2 670	-	37 020	5 350
15. Loano	2 370	35	10 260	2 280
16. Bener	13 470	-	9 480	2 550
<b>Jumlah / Total</b>	<b>128 580</b>	<b>280</b>	<b>229 128</b>	<b>50 810</b>

Sumber : Dinas Pertanian, Pangan, Kelautan dan Perikanan

**Tabel : 5.4.1** Jumlah Produksi Ikan Kolam (Kg) menurut Kecamatan dan Jenis Ikan di Kabupaten Purworejo, 2018  
*Number of Fish Pond Production (Kg) by Subdistrict and Kind of Fish in Purworejo, 2018*

Kecamatan <i>Subdistrict</i>	Luas (Ha) <i>Area</i>	Gurami	Tawes	Nila/ Mujahir	Lele
(1)	(2)	(3)	(4)	(5)	(6)
1. Grabag	11	11 397	1 123	7 016	37 236
2. Ngombol	5	2 396	892	4 673	33 093
3. Purwodadi	7	2 473	953	5 427	31 075
4. Bagelen	3	1 413	682	1 697	19 360
5. Kaligesing	5	1 965	873	5 185	20 091
6. Purworejo	13	16 172	6 276	13 251	38 897
7. Banyuurip	15	14 192	4 962	12 254	36 326
8. Bayan	8	5 560	1 243	5 589	19 323
9. Kutoarjo	6	3 288	721	4 270	22 931
10. Butuh	8	9 476	953	12 308	42 418
11. Pituruh	11	15 544	6 447	13 035	43 469
12. Kemiri	10	15 328	5 292	10 450	39 933
13. Bruno	13	11 551	7 439	12 281	35 951
14. Gebang	13	15 681	6 186	11 918	36 200
15. Loano	24	23 223	10 147	16 673	50 826
16. Bener	22	33 421	9 705	14 341	49 185
<b>Jumlah / Total</b>	<b>175</b>	<b>183 080</b>	<b>63 894</b>	<b>150 368</b>	<b>556 314</b>

Sumber : Dinas Pertanian, Pangan, Kelautan dan Perikanan

Tabel : 5.4.1  
Table

Lanjutan / *Continued*

Kecamatan <i>Subdistrict</i>	Mas	Nilem	Bawal	Patin	Lain-lain
(1)	(7)	(8)	(9)	(10)	(11)
1. Grabag	420	-	1 164	234	-
2. Ngombol	-	-	456	-	-
3. Purwodadi	196	-	1 176	182	-
4. Bagelen	-	-	-	-	-
5. Kaligesing	616	-	936	-	-
6. Purworejo	1 073	-	1 732	726	-
7. Banyuurip	905	-	1 416	442	-
8. Bayan	-	-	467	-	-
9. Kutoarjo	-	-	696	249	-
10. Butuh	905	-	2 339	1 022	-
11. Pituruh	1 353	1 928	3 111	558	-
12. Kemiri	1 288	-	2 125	623	-
13. Bruno	2 089	3 044	2 365	869	-
14. Gebang	1 539	-	2 441	687	-
15. Loano	1 957	-	3 263	961	-
16. Bener	1 708	837	3 149	805	-
<b>Jumlah / Total</b>	<b>14 049</b>	<b>5 809</b>	<b>26 836</b>	<b>7 358</b>	<b>-</b>

Sumber : Dinas Pertanian, Pangan, Kelautan dan Perikanan

Tabel : 5.4.2  
Table

Luas (Ha) dan Produksi (Kg) Ikan Tambak menurut Kecamatan dan Jenis Ikan di Kabupaten Purworejo, 2018  
Area (ha) and Brackfish Water Pond Production by Subdistrict and Kind of Fish in Purworejo, 2016

Kecamatan Subdistrict	Luas (Ha) Area	Udang Windu	Udang Vanamei	Bandeng	Tawes	Nila/ Mujahir	Lain-lain
(1)	(2)	(3)	(4)	(5)	(6)	(7)	(8)
1. Grabag	97	-	1 484 199	-	-	10 100	-
2. Ngombol	59	-	895 717	-	-	6 095	-
3. Purwodadi	47	-	720 547	-	-	4 903	-
4. Bagelen	-	-	-	-	-	-	-
5. Kaligesing	-	-	-	-	-	-	-
6. Purworejo	-	-	-	-	-	-	-
7. Banyuurip	-	-	-	-	-	-	-
8. Bayan	-	-	-	-	-	-	-
9. Kutoarjo	-	-	-	-	-	-	-
10. Butuh	-	-	-	-	-	-	-
11. Pituruh	-	-	-	-	-	-	-
12. Kemiri	-	-	-	-	-	-	-
13. Bruno	-	-	-	-	-	-	-
14. Gebang	-	-	-	-	-	-	-
15. Loano	-	-	-	-	-	-	-
16. Bener	-	-	-	-	-	-	-
Jumlah / Total	203	-	3 100 463	-	-	21 098	-

Sumber : Dinas Pertanian, Pangan, Kelautan dan Perikanan

**Tabel : 5.4.3** Jumlah Produksi Bibit Ikan (Kg) menurut Kecamatan dan Jenis Ikan di Kabupaten Purworejo, 2018  
*Production of Fish Seed (kg) by Subdistrict and Kind of Fish in Purworejo, 2018*

Kecamatan Subdistrict	Luas (Ha) Area	Gurami	Tawes	Nila	Mas	Lele	Nilem
(1)	(2)	(3)	(4)	(5)	(6)	(7)	(8)
1. Grabag	0.09	35 224	-	-	-	439 279	-
2. Ngombol	0.00	-	-	-	-	-	-
3. Purwodadi	0.23	205 449	-	-	-	481 695	-
4. Bagelen	0.08	-	-	-	-	69 359	-
5. Kaligesing	0.00	-	-	-	-	-	-
6. Purworejo	2.06	885 656	69 476	507 414	-	2 537 245	-
7. Banyuurip	0.53	462 511	63 086	214 511	-	1 305 425	-
8. Bayan	0.19	139 920	-	-	-	427 718	-
9. Kutoarjo	0.18	-	-	64 719	-	349 651	-
10. Butuh	0.60	652 938	-	-	-	957 521	-
11. Pituruh	0.38	951 775	80 632	220 211	20 412	800 688	712 250
12. Kemiri	0.86	955 903	-	210 979	-	969 674	-
13. Bruno	3.06	1 418 905	95 643	339 028	18 704	974 522	310 093
14. Gebang	0.35	539 908	83 675	186 981	-	897 343	-
15. Loano	1.34	2 156 795	95 846	300 878	7 266	5 704 846	-
16. Bener	1.29	1 975 052	97 772	285 267	5 371	5 382 819	-
<b>Jumlah / Total</b>	<b>11.24</b>	<b>10 380 036</b>	<b>586 130</b>	<b>2 329 988</b>	<b>51 753</b>	<b>21 297 785</b>	<b>1 022 343</b>

Sumber : Dinas Pertanian, Pangan, Kelautan dan Perikanan

Tabel : 5.4.4  
Table

Luas, Produksi dan Nilai Produksi Ikan Tambak menurut Kecamatan di Kabupaten Purworejo, 2018  
*Area, Production, and Production Value of Pond Fish by Subdistrict in Purworejo, 2018*

Kecamatan <i>Subdistrict</i>	Luas (Ha) <i>Area</i>	Produksi (Kg) <i>Production</i>	Nilai Produksi (Rp1.000) <i>Value</i>
(1)	(2)	(3)	(4)
1. Grabag	97.10	1 494 299	81 053 847
2. Ngombol	58.60	901 812	48 916 121
3. Purwodadi	47.14	725 450	39 349 932
4. Bagelen	-	-	-
5. Kaligesing	-	-	-
6. Purworejo	-	-	-
7. Banyuurip	-	-	-
8. Bayan	-	-	-
9. Kutoarjo	-	-	-
10. Butuh	-	-	-
11. Pituruh	-	-	-
12. Kemiri	-	-	-
13. Bruno	-	-	-
14. Gebang	-	-	-
15. Loano	-	-	-
16. Bener	-	-	-
<b>Jumlah / Total</b>	<b>202.84</b>	<b>3 121 561</b>	<b>169 319 900</b>

Sumber : Dinas Pertanian, Pangan, Kelautan dan Perikanan

Tabel : 5.4.5  
Table

Luas, Produksi dan Nilai Produksi Ikan Kolam menurut Kecamatan  
di Kabupaten Purworejo, 2018  
*Area, Production, and Value of Fresh Water Pond  
by Subdistrict in Purworejo, 2018*

Kecamatan <i>Subdistrict</i>	Luas (Ha) <i>Area</i>	Produksi (Kg) <i>Production</i>	Nilai Produksi (Rp 1.000) <i>Value</i>
(1)	(2)	(3)	(4)
1. Grabag	11.07	58 590	1 275 853
2. Ngombol	5.29	41 510	768 945
3. Purwodadi	6.61	41 482	780 697
4. Bagelen	3.41	23 152	424 117
5. Kaligesing	5.06	29 666	581 105
6. Purworejo	12.85	78 127	1 802 076
7. Banyuurip	15.38	70 497	1 612 449
8. Bayan	8.44	32 182	701 268
9. Kutoarjo	5.76	32 155	634 589
10. Butuh	8.01	69 421	1 457 813
11. Pituruh	11.49	85 445	1 944 066
12. Kemiri	10.37	75 039	1 704 945
13. Bruno	13.31	75 589	1 724 487
14. Gebang	12.98	74 652	1 729 936
15. Loano	23.88	107 050	2 500 941
16. Bener	21.50	113 151	2 818 607
<b>Jumlah / Total</b>	<b>175.41</b>	<b>1 007 708</b>	<b>22 461 894</b>

Sumber : Dinas Pertanian, Pangan, Kelautan dan Perikanan

Tabel : 5.4.6  
Table

Banyaknya Petani Budi Daya Ikan menurut Kecamatan  
di Kabupaten Purworejo, 2018  
*Number of Fish Farmers by Subdistrict in Purworejo, 2018*

Kecamatan <i>Subdistrict</i>	Pembesaran	Pembenihan	Tambak
(1)	(2)	(3)	(4)
1. Grabag	719	3	233
2. Ngombol	479	-	192
3. Purwodadi	621	5	199
4. Bagelen	362	2	-
5. Kaligesing	544	-	-
6. Purworejo	1 287	37	-
7. Banyuurip	1 409	11	-
8. Bayan	752	4	-
9. Kutoarjo	616	4	-
10. Butuh	858	12	-
11. Pituruh	1 244	9	-
12. Kemiri	899	17	-
13. Bruno	929	70	-
14. Gebang	1 127	7	-
15. Loano	1 534	25	-
16. Bener	1 510	23	-
<i>Jumlah / Total</i>	14 890	229	624

Sumber : Dinas Pertanian, Pangan, Kelautan dan Perikanan



**Tabel : 5.4.7** Banyaknya dan Nilai Produksi Perikanan menurut Sektor di Kabupaten Purworejo, 2018  
*Table*  
*Number of Fisheries Value by Sector in Purworejo, 2018*

Sektor Sector	Luas (ha)	Produksi (ekor) Production	Produksi (Kg) Production	Nilai Produksi (Rp) Value
(1)		(2)	(3)	(4)
Sektor Laut / <i>Sea Sector</i>	-	-	65 844	5 267 488
<i>Sektor Darat / Land Sector</i>				
a. Tangkap perairan umum / <i>Open Water Fish</i>	-	-	-	-
<i>b. Budidaya / Fish Breeding</i>				
1. Tambak	202.84	-	3 121 561	169 319 900
2. Kolam	175.41	-	1 007 708	22 461 894
<i>Sektor Pembenihan / Hatchery Sector</i>				
a. UPR	11.24	35 668 035	-	9 628 266
b. BBI	-	-	-	-
<b>Jumlah / Total</b>	<b>389.49</b>	<b>35 668 035</b>	<b>4 195 113</b>	<b>206 677 548</b>

Sumber : Dinas Pertanian, Pangan, Kelautan dan Perikanan



# INDUSTRI DAN ENERGI

*Industry and Energy*

BAB 6



## JUMLAH PERUSAHAAN DAN TENAGA KERJA \*menurut jenis industri



### Industri Besar

Jumlah Usaha : 8  
Tenaga Kerja : 5.382

### Industri Kecil

Jumlah : 216  
Usaha : 1.611  
Tenaga Kerja

### Industri Sedang

Jumlah Usaha : 26  
Tenaga Kerja : 728

### Industri Rumah Tangga

Jumlah Usaha : 18.781  
Tenaga Kerja : 32.875



## Pelanggan PLN

Rayon Purworejo : 114.741  
Rayon Kutoarjo : 106.148



## Pelanggan PDAM

Kabupaten Purworejo : 22.651



**ULASAN****DESCRIPTION****1. Industri**

Pembangunan sektor industri di Kabupaten Purworejo ditujukan untuk menumbuhkan kembangkan industri kecil dan industri rumah tangga, meningkatkan peran industri kecil dan menengah dalam memperdayakan ekonomi kerakyatan dan memperkuat penguasaan teknologi peralatan dalam upaya pencapaian akses pasar dan penguasaan modal.

Tenaga kerja yang terserap disektor industri berjumlah 40.596. Jika dilihat dalam periode 2016 – 2018, industri rumah tangga tumbuh sebesar 0,81 persen. Industri besar dan industri sedang terkonsentrasi di kecamatan Grabag, Purwodadi, Bayan, Banyuurip dan Gebang.

**1. Industry**

*Industrial development in Purworejo Regency to cultivate small scale industries and home industries, enhance the role of small scale and medium industries empowering people's economy and strengthen mastery of technology tools in the effort to achieve market access and capital control.*

*Workers who absorbed in the industrial sector amounted to 40,596 people. From 2016 to 2018, number of home industry increased 0,81 percent. Large industry and medium industry are concentrating in Grabag, Purwodadi, Bayan, Banyuurip and Gebang Subdistrict.*

## 2. Energi

Tahun 2018, pelanggan pengguna air minum terbesar yaitu rumah tangga yang menggunakan air minum sebesar 81,22 persen, selanjutnya instansi pemerintah 8,92 persen, usaha 6,16 persen, sosial 2,61 persen, sarana umum 1,07 persen, dan industri 0,02 persen.

Produksi tenaga listrik dewasa ini terus meningkat sejalan dengan peningkatan permintaan dan konsumsi. Pelanggan listrik PLN rayon Purworejo sebesar 114.741 pelanggan. Sedangkan pelanggan pada rayon Kutoarjo naik menjadi 106.148 pelanggan.

## 2. Energy

*In 2018, The biggest Customer of drinking water are households that using drinking water at 81.22 percent, the next government institutions 8.92 percent, business 6.16 percent, social 2.61 percent, public facilities 1.07 percent and industry at 0.02 percent.*

*Electric power production today increase continuously in line with increased demand and consumption. The number of electricity customer rayon Purworejo are 114,741 customers. While customers in rayon Kutoarjo are 106,148 customers.*

**Tabel** : 6.1.1 Banyaknya Perusahaan, Tenaga Kerja Menurut Jenis Industri di Kabupaten Purworejo, 2016-2018\*  
**Table** *Number of Enterprises, Workers Engaged By Kinds Of Industry in Purworejo, 2016 -2018\**

Jenis Industri <i>Kinds of Industry</i>	Jumlah Usaha <i>Enterprise</i>			Tenaga Kerja <i>Workers</i>		
	2016	2017	2018	2016	2017	2018
(1)	(2)	(3)	(4)	(5)	(6)	(7)
1 Industri Besar (Tenaga Kerja > 100 orang) <i>Large Scale Industry</i> ( <i>Workers &gt; 100</i> )	8	8	8	5 382	5 382	5 382
2 Industri Sedang ( Tenaga Kerja 20 -99 Orang) <i>Medium Scale Industry</i> ( <i>Workers 20 -99</i> )	26	26	26	728	728	728
3 Industri Kecil ( Tenaga Kerja 5 - 19 Orang) <i>Small Scale Industry</i> ( <i>Workers 5-19</i> )	216	216	216	1 611	1 611	1 611
4 Industri Rumah Tangga ( Tenaga Kerja 1 - 4 Orang) <i>Home Industry</i> ( <i>Workers 1-4</i> )	18 781	18 781	18 781	32 875	32 875	32 875
<b>Jumlah/Total</b>	<b>19 031</b>	<b>19 031</b>	<b>19 031</b>	<b>40 596</b>	<b>40 596</b>	<b>40 596</b>

Sumber Data : Dinas Koperasi, Usaha Kecil, Menengah dan Perdagangan

\*) Data Tahun 2016

**Tabel : 6.1.2** Banyaknya Perusahaan Industri Besar dan Jenis Industri Menurut Kecamatan di Kabupaten Purworejo, 2018\*  
*Number of Large Enterprise, Workers Engaged By Subdistrict in Purworejo, 2018\**

Kecamatan Subdistrict	Tekstil Textile		Pengolahan Kayu		Bulu mata		Ban Dalam		Sumbu Kompom		Rokok Kretek	
	Pers	TK	Pers	TK	Pers	TK	Pers	TK	Pers	TK	Pers	TK
(1)	(2)	(3)	(4)	(5)	(6)	(7)	(8)	(9)	(10)	(11)	(12)	(13)
1. Grabag	-	-	-	-	-	-	1	970	-	-	-	-
2. Ngombol	-	-	-	-	-	-	-	-	-	-	-	-
3. Purwodadi	-	-	1	307	-	-	-	-	-	-	-	-
4. Bagelen	-	-	-	-	-	-	-	-	-	-	-	-
5. Kaligesing	-	-	-	-	-	-	-	-	-	-	-	-
6. Purworejo	-	-	-	-	-	-	-	-	-	-	-	-
7. Banyuurip	1	1075	-	-	-	-	-	-	-	-	-	-
8. Bayan	-	-	1	1052	-	-	-	-	-	-	1	1168
9. Kutoarjo	-	-	-	-	-	-	-	-	-	-	-	-
10. Butuh	-	-	-	-	-	-	-	-	-	-	-	-
11. Pituruh	-	-	-	-	-	-	-	-	-	-	-	-
12. Kemiri	-	-	-	-	-	-	-	-	-	-	-	-
13. Bruno	-	-	-	-	-	-	-	-	-	-	-	-
14. Gebang	-	-	-	-	2	810	-	-	-	-	-	-
15. Loano	-	-	-	-	-	-	-	-	-	-	-	-
16. Bener	-	-	-	-	-	-	-	-	-	-	-	-
<b>Jumlah/Total</b>	<b>1</b>	<b>1 075</b>	<b>2</b>	<b>1 359</b>	<b>2</b>	<b>810</b>	<b>1</b>	<b>970</b>	<b>-</b>	<b>-</b>	<b>1</b>	<b>1 168</b>

Sumber Data : Dinas Koperasi, Usaha Kecil, Menengah dan Perdagangan

\*) Data Tahun 2016



Tabel : 6.1.3  
Table

Banyaknya Perusahaan Industri Sedang dan Jenis Industri  
Menurut Kecamatan di Kabupaten Purworejo, 2018\*  
*Number of Medium Enterprise, Workers Engaged By Subdistrict  
in Purworejo, 2018\**

Kecamatan Subdistrict	Lanting		Kue Basah/Kering		Percetakan		Pengolahan Kayu	
	Pers	TK	Pers	TK	Pers	TK	Pers	TK
(1)	(2)	(3)	(4)	(5)	(6)	(7)	(8)	(9)
1. Grabag	-	-	-	-	-	-	-	-
2. Ngombol	-	-	-	-	-	-	-	-
3. Purwodadi	-	-	-	-	-	-	1	43
4. Bagelen	1	20	1	25	-	-	1	20
5. Kaligesing	-	-	-	-	-	-	-	-
6. Purworejo	-	-	1	20	1	21	-	-
7. Banyuurip	-	-	-	-	-	-	-	-
8. Bayan	-	-	-	-	-	-	-	-
9. Kutoarjo	-	-	3	62	1	40	-	-
10. Butuh	-	-	-	-	-	-	-	-
11. Pituruh	-	-	-	-	-	-	1	20
12. Kemiri	-	-	-	-	-	-	-	-
13. Bruno	-	-	-	-	-	-	-	-
14. Gebang	-	-	-	-	-	-	1	21
15. Loano	-	-	-	-	-	-	2	41
16. Bener	-	-	-	-	-	-	-	-
<b>Jumlah/Total</b>	<b>1</b>	<b>20</b>	<b>5</b>	<b>107</b>	<b>2</b>	<b>61</b>	<b>6</b>	<b>145</b>

Sumber Data : Dinas Koperasi, Usaha Kecil, Menengah dan Perdagangan

\*) Data Tahun 2016

Tabel : 6.1.3  
Table

Lanjutan/ Continued

Kecamatan Subdistrict	Barang dari Semen		Bulu Mata		Vulkanisir Ban		Karung Plastik	
	Pers	TK	Pers	TK	Pers	TK	Pers	TK
(1)	(10)	(11)	(12)	(13)	(14)	(15)	(16)	(17)
1. Grabag	-	-	-	-	-	-	-	-
2. Ngombol	-	-	-	-	-	-	-	-
3. Purwodadi	-	-	-	-	-	-	-	-
4. Bagelen	-	-	-	-	-	-	-	-
5. Kaligesing	-	-	-	-	-	-	-	-
6. Purworejo	-	-	-	-	-	-	-	-
7. Banyuurip	1	44	-	-	1	21	-	-
8. Bayan	-	-	-	-	-	-	-	-
9. Kutoarjo	-	-	-	-	-	-	1	50
10. Butuh	-	-	-	-	-	-	-	-
11. Pituruh	-	-	-	-	-	-	-	-
12. Kemiri	-	-	-	-	-	-	-	-
13. Bruno	-	-	-	-	-	-	-	-
14. Gebang	-	-	1	60	-	-	-	-
15. Loano	-	-	-	-	-	-	-	-
16. Bener	-	-	-	-	-	-	-	-
<b>Jumlah/Total</b>	<b>1</b>	<b>44</b>	<b>1</b>	<b>60</b>	<b>1</b>	<b>21</b>	<b>1</b>	<b>50</b>

Sumber Data : Dinas Koperasi, Usaha Kecil, Menengah dan Perdagangan

Tabel : 6.1.3  
Table

Lanjutan / Continued

Kecamatan Subdistrict	Payung		Pupuk Organik		Sepatu		Rokok	
	Pers	TK	Pers	TK	Pers	TK	Pers	TK
(1)	(18)	(19)	(20)	(21)	(22)	(23)	(24)	(25)
1. Grabag	1	50	-	-	-	-	-	-
2. Ngombol	-	-	-	-	-	-	-	-
3. Purwodadi	-	-	-	-	-	-	2	41
4. Bagelen	-	-	1	27	-	-	-	-
5. Kaligesing	-	-	-	-	-	-	-	-
6. Purworejo	-	-	-	-	-	-	1	20
7. Banyuurip	-	-	-	-	-	-	-	-
8. Bayan	-	-	-	-	-	-	-	-
9. Kutoarjo	-	-	-	-	-	-	1	22
10. Butuh	-	-	-	-	-	-	-	-
11. Pituruh	-	-	-	-	-	-	-	-
12. Kemiri	-	-	-	-	-	-	-	-
13. Bruno	-	-	-	-	-	-	-	-
14. Gebang	-	-	-	-	-	-	-	-
15. Loano	-	-	-	-	1	60	-	-
16. Bener	-	-	-	-	-	-	-	-
<b>Jumlah/Total</b>	<b>1</b>	<b>50</b>	<b>1</b>	<b>27</b>	<b>1</b>	<b>60</b>	<b>4</b>	<b>83</b>

Sumber Data : Dinas Koperasi, Usaha Kecil, Menengah dan Perdagangan

Tabel : 6.1.4  
Table

Banyaknya Pers. Industri Kecil menurut Kecamatan  
di Kabupaten Purworejo, 2018\*  
Number of Small Enterprise By Subdistrict in Purworejo, 2018\*

Kecamatan Subdistrict	Percetakan		Perabot RT dr Kayu		Pengolahan Kayu		SK Cadang Alat Pert.		Cangkul, Sabit dll	
	Pers	TK	Pers	TK	Pers	TK	Pers	TK	Pers	TK
(1)	(2)	(3)	(4)	(5)	(6)	(7)	(8)	(9)	(10)	(11)
1. Grabag	-	-	2	12	2	15	-	-	-	-
2. Ngombol	-	-	2	22	-	-	-	-	-	-
3. Purwodadi	-	-	-	-	-	-	-	-	-	-
4. Bagelen	-	-	-	-	2	14	-	-	-	-
5. Kaligesing	-	-	1	5	-	-	-	-	-	-
6. Purworejo	1	6	2	15	1	9	1	19	-	-
7. Banyuurip	1	8	1	12	1	9	-	-	-	-
8. Bayan	-	-	-	-	1	9	-	-	-	-
9. Kutoarjo	-	-	2	12	1	9	-	-	-	-
10. Butuh	-	-	-	-	3	18	-	-	-	-
11. Pituruh	-	-	3	20	-	-	-	-	-	-
12. Kemiri	-	-	1	6	3	18	-	-	-	-
13. Bruno	-	-	-	-	1	5	-	-	-	-
14. Gebang	-	-	-	-	5	28	-	-	-	-
15. Loano	-	-	-	-	4	41	-	-	2	15
16. Bener	-	-	1	5	2	18	-	-	-	-
<b>Jumlah/Total</b>	<b>2</b>	<b>14</b>	<b>15</b>	<b>109</b>	<b>26</b>	<b>193</b>	<b>1</b>	<b>19</b>	<b>2</b>	<b>15</b>

Sumber Data : Dinas Koperasi, Usaha Kecil, Menengah dan Perdagangan

\*) Data Tahun 2016

Tabel : 6.1.4  
Table

Lanjutan / *Continued*

Kecamatan <i>Subdistrict</i>	Vulkanisir Ban		Las		Barang dari Semen		Kapur		Marmer	
	Pers	TK	Pers	TK	Pers	TK	Pers	TK	Pers	TK
(1)	(12)	(13)	(14)	(15)	(16)	(17)	(18)	(19)	(20)	(21)
1. Grabag	-	-	1	6	2	15	-	-	-	-
2. Ngombol	-	-	-	-	-	-	-	-	-	-
3. Purwodadi	-	-	-	-	-	-	-	-	-	-
4. Bagelen	-	-	-	-	-	-	-	-	-	-
5. Kaligesing	-	-	-	-	-	-	-	-	-	-
6. Purworejo	2	17	2	15	1	8	1	5	-	-
7. Banyuurip	-	-	-	-	2	14	-	-	1	10
8. Bayan	-	-	-	-	-	-	-	-	-	-
9. Kutoarjo	-	-	2	22	4	39	-	-	-	-
10. Butuh	-	-	-	-	-	-	-	-	-	-
11. Pituruh	-	-	-	-	-	-	-	-	-	-
12. Kemiri	-	-	-	-	1	6	-	-	-	-
13. Bruno	-	-	-	-	-	-	-	-	-	-
14. Gebang	-	-	-	-	-	-	-	-	-	-
15. Loano	-	-	-	-	-	-	-	-	-	-
16. Bener	-	-	-	-	-	-	-	-	-	-
<b>Jumlah/Total</b>	<b>2</b>	<b>17</b>	<b>5</b>	<b>43</b>	<b>10</b>	<b>82</b>	<b>1</b>	<b>5</b>	<b>1</b>	<b>10</b>

Sumber Data : Dinas Koperasi, Usaha Kecil, Menengah dan Perdagangan

Tabel : 6.1.4 Lanjutan / *Continued*  
Table

Kecamatan <i>Subdistrict</i>	Rokok		Minyak		Biji Plastik		Kecap		AMDK	
	Klembak Menyan		Atsiri Daun Cengkeh							
	Pers	TK	Pers	TK	Pers	TK	Pers	TK	Pers	TK
(1)	(22)	(23)	(24)	(25)	(26)	(27)	(28)	(29)	(30)	(31)
1. Grabag	2	11	-	-	-	-	-	-	-	-
2. Ngombol	1	7	-	-	-	-	-	-	-	-
3. Purwodadi	3	17	-	-	-	-	-	-	-	-
4. Bagelen	-	-	-	-	-	-	-	-	-	-
5. Kaligesing	-	-	5	20	-	-	-	-	-	-
6. Purworejo	5	49	-	-	1	6	1	14	-	-
7. Banyuurip	-	-	-	-	-	-	-	-	-	-
8. Bayan	9	44	-	-	1	9	-	-	-	-
9. Kutoarjo	-	-	-	-	-	-	-	-	-	-
10. Butuh	1	5	-	-	-	-	-	-	-	-
11. Pituruh	-	-	1	6	-	-	-	-	-	-
12. Kemiri	-	-	-	-	-	-	-	-	-	-
13. Bruno	-	-	2	11	-	-	-	-	-	-
14. Gebang	2	17	-	-	-	-	-	-	-	-
15. Loano	-	-	-	-	-	-	-	-	-	-
16. Bener	-	-	1	10	-	-	-	-	1	6
<b>Jumlah/Total</b>	<b>23</b>	<b>150</b>	<b>9</b>	<b>47</b>	<b>2</b>	<b>15</b>	<b>1</b>	<b>14</b>	<b>1</b>	<b>6</b>

Sumber Data : Dinas Koperasi, Usaha Kecil, Menengah dan Perdagangan

Tabel : 6.1.4  
Table

Lanjutan / *Continued*

Kecamatan <i>Subdistrict</i>	Sablon		Bordir		Pencelupan Batik		Karoseri	
	Pers	TK	Pers	TK	Pers	TK	Pers	TK
(1)	(32)	(33)	(34)	(35)	(36)	(37)	(38)	(39)
1. Grabag	-	-	2	14	-	-	-	-
2. Ngombol	-	-	-	-	-	-	-	-
3. Purwodadi	-	-	-	-	-	-	-	-
4. Bagelen	-	-	-	-	-	-	-	-
5. Kaligesing	-	-	-	-	-	-	-	-
6. Purworejo	3	21	-	-	-	-	1	5
7. Banyuurip	1	7	-	-	-	-	-	-
8. Bayan	-	-	-	-	-	-	1	6
9. Kutoarjo	-	-	-	-	1	6	-	-
10. Butuh	-	-	-	-	-	-	1	10
11. Pituruh	-	-	-	-	-	-	-	-
12. Kemiri	-	-	-	-	-	-	-	-
13. Bruno	-	-	-	-	-	-	-	-
14. Gebang	-	-	-	-	-	-	-	-
15. Loano	-	-	-	-	-	-	1	6
16. Bener	-	-	-	-	-	-	-	-
<b>Jumlah/Total</b>	<b>4</b>	<b>28</b>	<b>2</b>	<b>14</b>	<b>1</b>	<b>6</b>	<b>4</b>	<b>27</b>

Sumber Data : Dinas Koperasi, Usaha Kecil, Menengah dan Perdagangan

Tabel : 6.1.4  
Table

Lanjutan / Continued

Kecamatan Subdistrict	Jamu Bubuk		Pembalut wanita	
	Pers	TK	Pers	TK
(1)	(40)	(41)	(44)	(45)
1. Grabag	-	-	-	-
2. Ngombol	-	-	-	-
3. Purwodadi	-	-	-	-
4. Bagelen	-	-	1	19
5. Kaligesing	-	-	-	-
6. Purworejo	1	5	-	-
7. Banyuurip	-	-	-	-
8. Bayan	-	-	-	-
9. Kutoarjo	-	-	-	-
10. Butuh	-	-	-	-
11. Pituruh	-	-	-	-
12. Kemiri	-	-	-	-
13. Bruno	-	-	-	-
14. Gebang	-	-	-	-
15. Loano	-	-	-	-
16. Bener	-	-	-	-
<b>Jumlah/Total</b>	<b>1</b>	<b>5</b>	<b>1</b>	<b>19</b>

Sumber Data : Dinas Koperasi, Usaha Kecil, Menengah dan Perdagangan



Tabel : 6.1.5  
Table

Banyaknya Pers. Industri Kecil Makanan (TK 5-19 Orang)  
menurut Kecamatan di Kabupaten Purworejo, 2018\*  
*Number of Small Enterprise By Subdistrict in Purworejo, 2018\**

Kecamatan Subdistrict	Roti Basah		Roti Kering		Kue Satu		Peyek		Kerupuk Terung	
	Pers	TK	Pers	TK	Pers	TK	Pers	TK	Pers	TK
(1)	(2)	(3)	(4)	(5)	(6)	(7)	(8)	(9)	(10)	(11)
1. Grabag	1	5	-	-	-	-	-	-	-	-
2. Ngombol	-	-	-	-	-	-	-	-	-	-
3. Purwodadi	3	16	-	-	-	-	-	-	-	-
4. Bagelen	2	11	2	15	-	-	-	-	-	-
5. Kaligesing	-	-	-	-	-	-	-	-	-	-
6. Purworejo	10	64	2	14	2	18	1	5	3	21
7. Banyuurip	1	5	-	-	-	-	-	-	2	25
8. Bayan	-	-	1	6	2	25	-	-	4	37
9. Kutoarjo	4	29	4	25	1	10	3	15	4	44
10. Butuh	-	-	-	-	-	-	-	-	-	-
11. Pituruh	-	-	-	-	-	-	-	-	-	-
12. Kemiri	-	-	-	-	-	-	1	5	-	-
13. Bruno	-	-	-	-	-	-	-	-	-	-
14. Gebang	-	-	-	-	-	-	1	6	-	-
15. Loano	2	16	-	-	-	-	-	-	-	-
16. Bener	-	-	-	-	-	-	-	-	-	-
<b>Jumlah/Total</b>	<b>23</b>	<b>146</b>	<b>9</b>	<b>60</b>	<b>5</b>	<b>53</b>	<b>6</b>	<b>31</b>	<b>13</b>	<b>127</b>

Sumber Data : Dinas Koperasi, Usaha Kecil, Menengah dan Perdagangan

\*) Data Tahun 2016

Tabel : 6.1.5  
Table

Lanjutan / Continued

Kecamatan Subdistrict	Kopi Bubuk		Lanting		Mihun / Soun		Kecap		Minyak VCO	
	Pers	TK	Pers	TK	Pers	TK	Pers	TK	Pers	TK
(1)	(12)	(13)	(14)	(15)	(16)	(17)	(18)	(19)	(20)	(21)
1. Grabag	-	-	-	-	-	-	-	-	-	-
2. Ngombol	-	-	-	-	-	-	-	-	-	-
3. Purwodadi	-	-	-	-	-	-	-	-	-	-
4. Bagelen	-	-	2	15	-	-	-	-	2	10
5. Kaligesing	-	-	1	7	-	-	-	-	-	-
6. Purworejo	-	-	-	-	-	-	2	20	2	10
7. Banyuurip	-	-	-	-	-	-	-	-	-	-
8. Bayan	-	-	-	-	-	-	-	-	-	-
9. Kutoarjo	1	15	-	-	-	-	1	6	1	6
10. Butuh	-	-	-	-	-	-	-	-	1	6
11. Pituruh	-	-	-	-	-	-	-	-	-	-
12. Kemiri	-	-	-	-	-	-	-	-	-	-
13. Bruno	-	-	-	-	-	-	-	-	-	-
14. Gebang	-	-	-	-	-	-	-	-	-	-
15. Loano	-	-	3	18	5	25	-	-	-	-
16. Bener	-	-	-	-	-	-	-	-	-	-
<b>Jumlah/Total</b>	<b>1</b>	<b>15</b>	<b>6</b>	<b>40</b>	<b>5</b>	<b>25</b>	<b>3</b>	<b>26</b>	<b>6</b>	<b>32</b>

Sumber Data : Dinas Koperasi, Usaha Kecil, Menengah dan Perdagangan

Tabel : 6.1.5  
TableLanjutan / *Continued*

Kecamatan <i>Subdistrict</i>	Tahu		Susu		Sari Buah		Minyak Kelapa	
	Pers	TK	Pers	TK	Pers	TK	Pers	TK
(1)	(22)	(23)	(24)	(25)	(26)	(27)	(26)	(27)
1. Grabag	-	-	-	-	-	-	-	-
2. Ngombol	-	-	-	-	-	-	-	-
3. Purwodadi	-	-	-	-	2	16	1	6
4. Bagelen	-	-	-	-	-	-	-	-
5. Kaligesing	-	-	-	-	-	-	-	-
6. Purworejo	5	44	-	-	4	38	1	7
7. Banyuurip	2	12	1	10	1	6	-	-
8. Bayan	2	15	-	-	1	5	-	-
9. Kutoarjo	2	15	-	-	-	-	-	-
10. Butuh	-	-	-	-	-	-	-	-
11. Pituruh	-	-	-	-	-	-	-	-
12. Kemiri	1	6	-	-	-	-	-	-
13. Bruno	-	-	-	-	-	-	-	-
14. Gebang	3	18	-	-	1	14	-	-
15. Loano	1	6	-	-	-	-	-	-
16. Bener	-	-	-	-	-	-	-	-
<b>Jumlah/Total</b>	<b>16</b>	<b>116</b>	<b>1</b>	<b>10</b>	<b>9</b>	<b>79</b>	<b>2</b>	<b>13</b>

Sumber Data : Dinas Koperasi, Usaha Kecil, Menengah dan Perdagangan

Tabel : 6.1.6  
Table

Banyaknya Industri Rumah Tangga menurut Kecamatan  
di Kabupaten Purworejo, 2018\*  
*Number of Home Industry By Subdistrict in Purworejo, 2018\**

Kecamatan Subdistrict	Sapu Ijuk		Sangkar Burung		Ukir Kayu		Pengolahan Kayu		Pertukangan Kayu	
	Pers	TK	Pers	TK	Pers	TK	Pers	TK	Pers	TK
(1)	(2)	(3)	(4)	(5)	(6)	(7)	(8)	(9)	(10)	(11)
1. Grabag	-	-	-	-	-	-	5	14	40	84
2. Ngombol	-	-	-	-	-	-	8	24	38	82
3. Purwodadi	-	-	-	-	-	-	10	30	12	26
4. Bagelen	-	-	-	-	3	8	7	21	23	69
5. Kaligesing	-	-	-	-	-	-	10	30	50	100
6. Purworejo	-	-	-	-	-	-	12	36	25	52
7. Banyuurip	-	-	-	-	-	-	8	24	17	51
8. Bayan	-	-	-	-	-	-	8	25	15	43
9. Kutoarjo	36	62	69	138	-	-	9	28	20	40
10. Butuh	-	-	-	-	-	-	12	37	15	33
11. Pituruh	-	-	-	-	-	-	30	92	40	82
12. Kemiri	-	-	-	-	-	-	11	34	24	52
13. Bruno	-	-	-	-	-	-	14	43	50	100
14. Gebang	-	-	-	-	-	-	12	37	22	46
15. Loano	-	-	-	-	-	-	15	45	90	180
16. Bener	-	-	-	-	-	-	14	43	26	58
<b>Jumlah/Total</b>	<b>36</b>	<b>62</b>	<b>69</b>	<b>138</b>	<b>3</b>	<b>8</b>	<b>185</b>	<b>563</b>	<b>507</b>	<b>1 098</b>

Sumber Data : Dinas Koperasi, Usaha Kecil, Menengah dan Perdagangan

\*) Data Tahun 2016

Tabel : 6.1.6 Lanjutan / *Continued*  
Table

Kecamatan <i>Subdistrict</i>	Anyaman Bambu		Anyaman Mendong		Arang Batok/kayu		Minyak Atsiri		Kelambu	
	Pers	TK	Pers	TK	Pers	TK	Pers	TK	Pers	TK
(1)	(11)	(12)	(13)	(14)	(15)	(16)	(17)	(18)	(19)	(20)
1. Grabag	20	25	-	-	5	15	-	-	-	-
2. Ngombol	35	35	-	-	-	-	-	-	-	-
3. Purwodadi	40	40	-	-	-	-	-	-	-	-
4. Bagelen	25	25	-	-	-	-	-	-	-	-
5. Kaligesing	80	80	6	6	-	-	12	46	-	-
6. Purworejo	50	50	-	-	-	-	-	-	-	-
7. Banyuurip	23	23	-	-	-	-	-	-	-	-
8. Bayan	328	656	-	-	-	-	-	-	-	-
9. Kutoarjo	52	52	-	-	-	-	-	-	-	-
10. Butuh	25	25	-	-	-	-	-	-	-	-
11. Pituruh	70	70	-	-	-	-	4	12	-	-
12. Kemiri	457	457	-	-	-	-	1	4	-	-
13. Bruno	25	25	10	10	-	-	10	33	-	-
14. Gebang	340	340	-	-	-	-	-	-	-	-
15. Loano	1 766	1 785	-	-	-	-	-	-	-	-
16. Bener	2 703	2 703	10	10	-	-	-	-	-	-
<b>Jumlah/Total</b>	<b>6 039</b>	<b>6 391</b>	<b>26</b>	<b>26</b>	<b>5</b>	<b>15</b>	<b>27</b>	<b>95</b>	<b>0</b>	<b>0</b>

Sumber Data : Dinas Koperasi, Usaha Kecil, Menengah dan Perdagangan

Tabel : 6.1.6 Lanjutan / Continued  
Table

Kecamatan Subdistrict	Batik Tulis		Konveksi		Bordir		Kerajinan Kulit		Kasur	
	Pers	TK	Pers	TK	Pers	TK	Pers	TK	Pers	TK
(1)	(21)	(22)	(23)	(24)	(25)	(27)	(28)	(29)	(30)	(31)
1. Grabag	137	137	-	-	27	40	-	-	-	-
2. Ngombol	10	10	-	-	-	-	-	-	-	-
3. Purwodadi	20	20	-	-	-	-	-	-	-	-
4. Bagelen	40	40	10	20	-	-	-	-	-	-
5. Kaligesing	10	10	-	-	-	-	-	-	-	-
6. Purworejo	7	7	55	135	5	10	1	3	10	20
7. Banyuurip	20	20	-	-	-	-	-	-	-	-
8. Bayan	20	20	-	-	-	-	-	-	1	3
9. Kutoarjo	5	5	5	12	-	-	1	2	-	-
10. Butuh	5	5	-	-	-	-	-	-	-	-
11. Pituruh	8	8	5	20	-	-	-	-	-	-
12. Kemiri	15	15	-	-	-	-	-	-	-	-
13. Bruno	5	5	10	35	-	-	-	-	-	-
14. Gebang	5	5	-	-	-	-	-	-	-	-
15. Loano	6	6	-	-	-	-	-	-	-	-
16. Bener	10	10	-	-	-	-	-	-	-	-
<b>Jumlah/Total</b>	<b>323</b>	<b>323</b>	<b>85</b>	<b>222</b>	<b>32</b>	<b>50</b>	<b>2</b>	<b>5</b>	<b>11</b>	<b>23</b>

Sumber Data : Dinas Koperasi, Usaha Kecil, Menengah dan Perdagangan

Tabel : 6.1.6 Lanjutan / *Continued*  
Table

Kecamatan <i>Subdistrict</i>	Las		Kijing		Bendo Cangkul dll		Sablon		Las Aluminium	
	Pers	TK	Pers	TK	Pers	TK	Pers	TK	Pers	TK
(1)	(32)	(33)	(34)	(35)	(36)	(37)	(38)	(39)	(40)	(41)
1. Grabag	3	8	-	-	-	-	-	-	-	-
2. Ngombol	2	4	-	-	-	-	-	-	-	-
3. Purwodadi	2	4	-	-	-	-	3	6	-	-
4. Bagelen	-	-	-	-	-	-	4	6	-	-
5. Kaligesing	-	-	-	-	-	-	-	-	-	-
6. Purworejo	5	8	2	5	-	-	2	8	1	1
7. Banyuurip	1	2	2	6	-	-	3	6	-	-
8. Bayan	4	12	-	-	10	20	-	-	-	-
9. Kutoarjo	5	16	4	8	30	116	2	4	-	-
10. Butuh	2	4	2	4	-	-	-	-	-	-
11. Pituruh	-	-	-	-	-	-	-	-	-	-
12. Kemiri	4	8	-	-	-	-	-	-	-	-
13. Bruno	2	4	-	-	-	-	-	-	-	-
14. Gebang	1	3	-	-	-	-	-	-	-	-
15. Loano	2	7	-	-	14	56	1	3	-	-
16. Bener	2	6	-	-	-	-	2	4	-	-
<b>Jumlah/Total</b>	<b>35</b>	<b>86</b>	<b>10</b>	<b>23</b>	<b>54</b>	<b>192</b>	<b>17</b>	<b>37</b>	<b>1</b>	<b>1</b>

Sumber Data : Dinas Koperasi, Usaha Kecil, Menengah dan Perdagangan

Tabel : 6.1.6 Lanjutan / Continued  
Table

Kecamatan Subdistrict	Barang dari Semen		Batu Bata		Kapur		Genteng		Grabah Tanah	
	Pers	TK	Pers	TK	Pers	TK	Pers	TK	Pers	TK
	(42)	(43)	(44)	(45)	(46)	(47)	(48)	(49)	(50)	(51)
1. Grabag	2	6	32	79	-	-	-	-	-	-
2. Ngombol	-	-	57	124	-	-	-	-	-	-
3. Purwodadi	3	8	25	75	-	-	-	-	-	-
4. Bagelen	2	4	30	75	-	-	-	-	-	-
5. Kaligesing	2	5	27	61	-	-	-	-	-	-
6. Purworejo	4	12	15	45	9	27	-	-	2	4
7. Banyuurip	2	4	20	50	-	-	-	-	-	-
8. Bayan	2	4	30	75	-	-	-	-	-	-
9. Kutoarjo	3	9	34	84	-	-	-	-	-	-
10. Butuh	3	8	50	110	-	-	-	-	-	-
11. Pituruh	2	4	40	105	-	-	-	-	-	-
12. Kemiri	3	6	45	114	-	-	-	-	-	-
13. Bruno	2	4	38	84	-	-	-	-	-	-
14. Gebang	3	7	50	125	-	-	-	-	-	-
15. Loano	3	6	30	70	-	-	-	-	-	-
16. Bener	2	4	35	80	-	-	-	-	-	-
<b>Jumlah/Total</b>	<b>38</b>	<b>91</b>	<b>558</b>	<b>1 356</b>	<b>9</b>	<b>27</b>	<b>0</b>	<b>0</b>	<b>2</b>	<b>4</b>

Sumber Data : Dinas Koperasi, Usaha Kecil, Menengah dan Perdagangan



Tabel : 6.1.6  
Table

Lanjutan / Continued

Kecamatan Subdistrict	Kursi Bambu		Kompur Minyak		Sawangan Merpati		Rokok	
	Pers	TK	Pers	TK	Pers	TK	Pers	TK
(1)	(52)	(53)	(54)	(55)	(56)	(57)	(58)	(59)
1. Grabag	-	-	-	-	-	-	7	18
2. Ngombol	-	-	-	-	-	-	10	25
3. Purwodadi	-	-	-	-	-	-	30	60
4. Bagelen	-	-	-	-	-	-	-	-
5. Kaligesing	-	-	-	-	-	-	-	-
6. Purworejo	-	-	-	-	-	-	5	10
7. Banyuurip	-	-	-	-	134	134	-	-
8. Bayan	15	30	-	-	-	-	20	45
9. Kutoarjo	-	-	-	-	-	-	4	13
10. Butuh	-	-	-	-	-	-	2	6
11. Pituruh	-	-	-	-	-	-	-	-
12. Kemiri	-	-	-	-	-	-	-	-
13. Bruno	-	-	-	-	-	-	-	-
14. Gebang	-	-	-	-	-	-	3	9
15. Loano	-	-	-	-	-	-	-	-
16. Bener	50	150	-	-	-	-	-	-
<b>Jumlah/Total</b>	<b>65</b>	<b>180</b>	<b>0</b>	<b>0</b>	<b>134</b>	<b>134</b>	<b>81</b>	<b>186</b>

Sumber Data : Dinas Koperasi, Usaha Kecil, Menengah dan Perdagangan

Tabel : 6.1.6  
Table

Lanjutan / Continued

Kecamatan Subdistrict	Minyak Goreng		Emping Mlinjo		Krupuk Ketela		Peyek	
	Pers	TK	Pers	TK	Pers	TK	Pers	TK
(1)	(60)	(61)	(62)	(63)	(64)	(65)	(66)	(67)
1. Grabag	5	30	30	60	-	-	3	3
2. Ngombol	-	-	-	-	-	-	4	8
3. Purwodadi	-	-	-	-	-	-	6	10
4. Bagelen	-	-	-	-	25	50	2	4
5. Kaligesing	-	-	60	60	-	-	4	6
6. Purworejo	1	5	20	30	-	-	6	32
7. Banyuurip	-	-	-	-	-	-	6	10
8. Bayan	-	-	-	-	27	54	4	7
9. Kutoarjo	-	-	-	-	-	-	3	8
10. Butuh	-	-	-	-	-	-	3	5
11. Pituruh	-	-	-	-	40	80	2	3
12. Kemiri	2	8	20	20	150	300	2	4
13. Bruno	-	-	-	-	-	-	3	6
14. Gebang	-	-	40	40	15	30	4	6
15. Loano	-	-	10	10	-	-	3	4
16. Bener	-	-	25	50	23	46	4	6
<b>Jumlah/Total</b>	<b>8</b>	<b>43</b>	<b>205</b>	<b>270</b>	<b>280</b>	<b>560</b>	<b>59</b>	<b>122</b>

Sumber Data : Dinas Koperasi, Usaha Kecil, Menengah dan Perdagangan

Tabel : 6.1.6  
Table

Lanjutan / Continued

Kecamatan Subdistrict	Gula Kelapa		Gula Aren		Tempe		Lanting	
	Pers	TK	Pers	TK	Pers	TK	Pers	TK
(1)	(68)	(69)	(70)	(71)	(72)	(73)	(74)	(75)
1. Grabag	1 649	3 459	-	-	40	80	2	4
2. Ngombol	195	410	-	-	17	34	3	6
3. Purwodadi	570	1 190	-	-	44	88	-	-
4. Bagelen	1 830	3 800	-	-	63	126	46	92
5. Kaligesing	1 141	2 382	225	450	58	116	20	40
6. Purworejo	144	310	60	120	160	320	5	10
7. Banyuurip	15	38	-	-	34	68	-	-
8. Bayan	195	390	-	-	54	108	-	-
9. Kutoarjo	200	410	-	-	170	340	3	6
10. Butuh	353	726	-	-	18	36	-	-
11. Pituruh	360	740	-	-	25	50	-	-
12. Kemiri	115	230	-	-	33	66	15	30
13. Bruno	45	90	35	70	52	108	14	28
14. Gebang	40	80	-	-	35	70	-	-
15. Loano	130	260	250	500	30	60	25	50
16. Bener	110	346	85	170	25	50	27	54
<b>Jumlah/Total</b>	<b>7 092</b>	<b>14 861</b>	<b>655</b>	<b>1 310</b>	<b>858</b>	<b>1 720</b>	<b>160</b>	<b>320</b>

Sumber Data : Dinas Koperasi, Usaha Kecil, Menengah dan Perdagangan

Tabel : 6.1.6  
Table

Lanjutan / Continued

Kecamatan Subdistrict	Krowol Ketela		Kopi Bubuk		Tahu		Tape Ketela	
	Pers	TK	Pers	TK	Pers	TK	Pers	TK
(1)	(76)	(77)	(78)	(79)	(80)	(81)	(82)	(83)
1. Grabag	6	12	-	-	2	6	-	-
2. Ngombol	7	14	-	-	3	9	-	-
3. Purwodadi	5	10	-	-	7	17	-	-
4. Bagelen	30	90	-	-	3	7	-	-
5. Kaligesing	6	12	-	-	4	10	-	-
6. Purworejo	5	10	2	4	8	32	8	10
7. Banyuurip	4	8	-	-	5	15	-	-
8. Bayan	5	10	-	-	115	260	-	-
9. Kutoarjo	10	20	2	7	7	21	8	16
10. Butuh	6	12	-	-	1	3	-	-
11. Pituruh	10	20	-	-	1	3	-	-
12. Kemiri	15	30	-	-	3	9	70	140
13. Bruno	5	10	-	-	13	42	-	-
14. Gebang	6	12	-	-	7	28	-	-
15. Loano	8	16	-	-	3	12	14	28
16. Bener	9	19	3	3	4	16	-	-
<b>Jumlah/Total</b>	<b>83</b>	<b>167</b>	<b>7</b>	<b>14</b>	<b>186</b>	<b>490</b>	<b>100</b>	<b>194</b>

Sumber Data : Dinas Koperasi, Usaha Kecil, Menengah dan Perdagangan

Tabel : 6.1.6  
Table

Lanjutan / *Continued*

Kecamatan <i>Subdistrict</i>	Kue Kering		Aneka Bolu		Es Lilin	
	Pers	TK	Pers	TK	Pers	TK
(1)	(84)	(85)	(86)	(87)	(88)	(89)
1. Grabag	4	8	10	30	50	100
2. Ngombol	6	12	8	16	25	50
3. Purwodadi	8	16	9	18	18	32
4. Bagelen	10	20	10	20	20	40
5. Kaligesing	8	16	6	12	15	30
6. Purworejo	40	80	25	50	50	100
7. Banyuurip	9	18	21	42	40	80
8. Bayan	10	20	12	24	30	60
9. Kutoarjo	25	60	18	26	30	60
10. Butuh	11	22	10	20	20	40
11. Pituruh	12	24	6	12	25	50
12. Kemiri	11	22	8	16	25	50
13. Bruno	8	16	4	8	20	40
14. Gebang	9	18	10	20	15	30
15. Loano	8	16	6	12	15	30
16. Bener	9	18	10	20	14	28
<b>Jumlah/Total</b>	<b>188</b>	<b>386</b>	<b>173</b>	<b>346</b>	<b>412</b>	<b>820</b>

Sumber Data : Dinas Koperasi, Usaha Kecil, Menengah dan Perdagangan

**Tabel : 6.2.1** Banyaknya Pelanggan dan Air Minum yang Disalurkan Pada PDAM Menurut Jenis Pelanggan di Kabupaten Purworejo, 2018  
*Table* *Number of Customer and Distribution Water to Customers by PDAM Purworejo, 2018*

Jenis Pelanggan <i>Kind of Customers</i>	Banyaknya Pelanggan <i>Number of Customers</i>	Air Minum Yang disalurkan <i>Distribution Water</i>	
		Jumlah ( m <sup>3</sup> )	Prosentase
		<i>Total ( m3 )</i>	<i>Percentage</i>
(1)	(2)	(3)	(4)
1 Rumah tempat tinggal	19,959	3,895,296	81.22
2 Hotel / Obyek wisata/ Niaga besar/niaga kecil	1,361	295,575	6.16
3 Badan sosial, Rumah Sakit dan Tempat Peribadatan	317	125,399	2.61
4 Sarana Umum / HU	38	51,394	1.07
5 Toko, Industri dan perusahaan Industri besar / industri kecil	7	832	0.02
6 Instansi Pemerintah	969	427,780	8.92
Jumlah/ <i>Total</i>	22,651	4,796,276	100.00
Tahun 2017	21,151	4,588,491	100.00
Tahun 2016	20,561	4,515,945	100.00
Tahun 2015	20,187	4,328,005	100.00

Sumber : PDAM Kabupaten Purworejo

*Source : PDAM Of Purworejo Regency*

**Table** : 6.2.2 Banyaknya Air Minum Yang Telah Disalurkan ke Pelanggan oleh PDAM Menurut Bulan di Kabupaten Purworejo, 2018  
*Quantity of Sunitary water run to Customers by PDAM Purworejo, 2018*

Bulan <i>Month</i>	Air Minum Yang Disalurkan ( m <sup>3</sup> ) <i>Distribution Water</i>	Prosentase ( % ) <i>Percentage</i>
(1)	(3)	(4)
Januari	382,540	7.98
Pebruari	395,657	8.25
Maret	360,072	7.51
April	409,628	8.54
M e i	387,421	8.08
Juni	366,301	7.64
Juli	448,301	9.35
Agustus	391,007	8.15
September	422,411	8.81
Oktober	381,561	7.96
Nopember	439,266	9.16
Desember	412,111	8.59
Jumlah / <i>Total</i>	4,796,276	100.00
Tahun 2017	4,588,491	100.00
Tahun 2016	4,515,945	100.00
Tahun 2015	4,328,005	100.00
Tahun 2014	4,241,146	100.00

Sumber : PDAM Kabupaten Purworejo

*Source : PDAM Of Purworejo Regency*

**Table** : 6.2.3 Banyaknya Pelanggan PT PLN (Persero)  
 Rayon Purworejo Menurut Kecamatan, 2018\*  
*Number of Customers PT PLN ( Persero ) Rayon Purworejo  
 by Subdistrict, 2018\**

Kecamatan <i>Subdistrict</i>	Pelanggan <i>Customers</i>	Prosentase <i>Percentage</i>
(1)	(2)	(3)
1 Grabag	-	-
2 Ngombol	11 817	10.30
3 Purwodadi	10 601	9.24
4 Bagelen	10 434	9.09
5 Kaligesing	9 581	8.35
6 Purworejo	22 422	19.54
7 Banyuurip	14 954	13.03
8 Bayan	-	-
9 Kutoarjo	-	-
10 Butuh	-	-
11 Pituruh	-	-
12 Kemiri	-	-
13 Bruno	-	-
14 Gebang	11 870	10.35
15 Loano	7 679	6.69
16 Bener	15 383	13.41
<b>Jumlah/Total</b>	<b>114 741</b>	<b>100.00</b>
Tahun 2017	114 741	100.00
Tahun 2016	110 284	100.00

Sumber : PT PLN (Persero) Rayon Purworejo

Source : PT PLN (Persero) Rayon Purworejo

\*) Data Tahun 2017



**Tabel : 6.2.4** Banyaknya Pelanggan PT PLN (Persero)  
**Table** Rayon Kutoarjo Menurut Kecamatan, 2018  
*Number of Customers PT PLN ( Persero ) Rayon Kutoarjo  
 by Subdistrict, 2018*

Kecamatan <i>Subdistrict</i>	Pelanggan <i>Customers</i>	Prosentase <i>Percentage</i>
(1)	(2)	(3)
1 Grabag	13 039	12.28
2 Ngombol	-	-
3 Purwodadi	-	-
4 Bagelen	-	-
5 Kaligesing	-	-
6 Purworejo	-	-
7 Banyuurip	-	-
8 Bayan	13 339	12.57
9 Kutoarjo	19 109	18.00
10 Butuh	12 991	12.24
11 Pituruh	14 165	13.34
12 Kemiri	16 556	15.60
13 Bruno	16 949	15.97
14 Gebang	-	-
15 Loano	-	-
16 Bener	-	-
<i>Jumlah/Total</i>	106 148	100.00
Tahun 2017	97 920	100.00
Tahun 2016	97 920	100.00

Sumber : PT PLN (Persero) Rayon Kutoarjo

Source : PT PLN (Persero) Rayon Kutoarjo

**Tabel : 6.2.5** Banyaknya Pelanggan, Daya Tersambung dan KWH Terjual Menurut Golongan Tarif Pada PT PLN (Persero) Rayon Purworejo, 2018  
**Table** *Number of Customers, Electricity Power and Selling of Electricity by PT PLN (Persero) Rayon Purworejo, 2018*

Golongan Tarif <i>Tarif</i>	Pelanggan <i>Customers</i>	Daya Tersambung <i>Capacity</i>	KWH <i>KWH</i>
(1)	(2)	(3)	(4)
S-1	-	-	-
S-2	3 987	6 298 550	5 122 321
S-3	1	865 000	2 969 696
S-4	-	-	-
Jumlah Tarif S	3 988	7 163 550	8 092 017
R-1	109 035	72 701 000	102 101 121
R-2	359	1 442 900	1 277 843
R-3	35	347 800	237 878
R-4	-	-	-
Jumlah Tarif R	109 429	74 491 700	103 616 842
B-1	4 545	4 131 300	9 034 457
B-2	425	7 074 800	7 148 302
B-3	1	555 000	297 517
B-4	-	-	-
Jumlah Tarif B	4 971	11 761 100	16 480 276
P-1	437	2 049 300	2 180 210
P-2	1	555 000	-
P-3	418	1 317 250	2 002 812
Jumlah Tarif P	856	3 921 550	4 183 022
I-1	29	147 950	231 712
I-2	13	1 163 000	1 739 840
I-3	3	2 215 000	2 956 866
I-4 < 350 Jam	-	-	-
I-4 > 350 Jam	-	-	-
Jumlah Tarif I	45	3 525 950	4 928 418
Tarif L	5	23 100	90 506
<b>Jumlah/Total</b>	<b>119 294</b>	<b>100 886 950</b>	<b>137 391 081</b>
Tahun 2017	114 741	97 162 500	137 391 081

Sumber : PT PLN (Persero) Rayon Purworejo

Source : PT PLN (Persero) Rayon Purworejo

**Tabel : 6.2.6** Banyaknya Pelanggan, Daya Tersambung dan KWH Terjual Menurut Golongan Tarif Pada PT PLN (Persero) Rayon Kutoarjo, 2018  
*Table*  
*Number of Customers, Capacity and Selling of Electricity by PT PLN (Persero) Rayon Kutoarjo, 2018*

Golongan Tarif <i>Tarif</i>	Pelanggan <i>Customers</i>	Daya Tersambung <i>Capacity</i>	KWH <i>KWH</i>
(1)	(2)	(3)	(4)
S-1	-	-	-
S-2	3 065	4 056 100	384 811
S-3	1	345 000	52 528
S-4	-	-	-
Jumlah Tarif S	3 066	4 401 100	437 339
R-1	98 181	60 237 200	7 388 693
R-2	191	760 600	64 859
R-3	16	319 800	19 455
R-4	-	-	-
Jumlah Tarif R	98 388	61 317 600	7 473 007
B-1	3 885	5 920 250	606 128
B-2	285	4 416 400	686 353
B-3	-	-	-
B-4	-	-	-
Jumlah Tarif B	4 170	10 336 650	1 292 481
P-1	198	830 250	113 696
P-2	-	-	-
P-3	289	733 050	95 801
Jumlah Tarif P	487	1 563 300	209 497
I-1	21	78 150	5 847
I-2	7	683 000	115 129
I-3	7	11 260 000	3 128 778
I-4 < 350 Jam	-	-	-
I-4 > 350 Jam	-	-	-
Jumlah Tarif I	35	12 021 150	3 249 754
Tarif L	2	11 000	2 372
<b>Jumlah/Total</b>	<b>106 148</b>	<b>89 650 800</b>	<b>12 664 450</b>
Tahun 2017	97 920	78 537 000	11 781 403

Sumber : PT PLN (Persero) Rayon Kutoarjo

Source : PT PLN (Persero) Rayon Kutoarjo

**Tabel : 6.2.7** Jumlah Pelanggan, KWH Terjual pada PT PLN (Persero)  
**Table** Rayon Purworejo Menurut Bulan, 2018  
*Number of Customers and Selling of Electricity by Month  
at PT PLN (Persero) Rayon Purworejo, 2018*

Bulan <i>Month</i>	Pelanggan <i>Customers</i>	KWH Terjual <i>KWH Selling</i>	KWh Terjual (000 Rp ) <i>Sold</i>
(1)	(2)	(3)	(4)
Januari	115 212	11 639 340	10 705 100
Pebruari	115 469	10 555 633	9 741 022
Maret	115 779	11 966 492	11 087 751
April	116 079	12 020 642	11 167 427
M e i	116 389	12 493 908	11 551 522
J u n i	116 649	12 343 112	11 209 098
J u l i	116 957	11 835 060	10 830 167
Agustus	117 337	11 723 819	10 753 606
September	117 720	11 601 379	10 733 718
Oktober	118 206	12 612 131	11 818 074
Nopember	118 819	12 312 154	11 533 829
Desember	119 294	12 581 482	11 761 394
<b>Jumlah / Total</b>	<b>1 403 910</b>	<b>143 685 152</b>	<b>132 892 707</b>
Tahun 2017	1 348 438	137 391 081	120 451 160
Tahun 2016	1 301 752	136 183 692	95 681 929

Sumber : PT PLN (Persero) Rayon Purworejo

Source : PT PLN (Persero) Rayon Purworejo

**Table** : 6.2.8 Jumlah Pelanggan, KWH Terjual pada PT PLN (Persero)  
 Rayon Kutoarjo Menurut Bulan, 2018  
*Number of Customers and Selling of Electricity by Month  
 at PT PLN (Persero) Rayon Kutoarjo, 2018*

Bulan <i>Month</i>	Pelanggan <i>Customers</i>	KWH Terjual <i>KWH Selling</i>	KWh Terjual (000 Rp ) <i>Sold</i>
(1)	(2)	(3)	(4)
Januari	102 227	11 721 978	10 584 469
Pebruari	102 448	10 766 221	9 953 951
Maret	102 656	11 648 080	10 705 847
April	102 900	11 711 207	10 457 394
M e i	103 208	12 433 709	11 042 152
J u n i	103 421	11 516 998	9 957 579
J u l i	103 693	11 712 204	10 290 731
Agustus	104 026	11 816 997	10 433 779
September	104 612	11 906 305	10 637 801
Oktober	105 175	12 781 422	11 469 149
Nopember	105 680	12 342 680	11 165 638
Desember	106 148	12 664 450	11 428 755
<b>Jumlah / Total</b>	<b>1 246 194</b>	<b>143 022 251</b>	<b>128 127 245</b>
Tahun 2017	1 159 001	127 990 627	92 934 683
Tahun 2016	1 159 001	127 990 627	92 934 683

Sumber : PT PLN (Persero) Rayon Kutoarjo

Source : PT PLN (Persero) Rayon Kutoarjo

**Tabel : 6.2.9** Produksi dan Distribusi Listrik PT. PLN (persero)  
 pada Rayon PLN Purworejo, 2012-2018  
*Number Of Production and Selling Electricity  
 at PT PLN (Persero) Rayon Purworejo, 2012-2018*

Tahun	Produksi Listrik (KWh)	Listrik Terjual (KWh)	Susut/Hilang (KWh)	Susut/Hilang (%)
<i>Year</i>	<i>Production</i>	<i>KWh Selling</i>	<i>Lost KWh</i>	<i>Lost (%)</i>
(1)	(2)	(3)	(5)	(6)
2013	111 845 688	99 665 693	12 179 995	10.89
2014	135 477 273	121 681 325	13 795 948	10.18
2015	127 306 685	88 792 142	15 383 878	10.78
2016	152 696 880	136 183 692	16 513 188	10.81
2017	153 636 577	137 391 081	16 245 496	10.57
2018	160 623 215	143 685 152	16 938 063	10.53

Sumber: PLN Rayon Purworejo  
 Source : PT PLN (Persero) Rayon Purworejo

# PERDAGANGAN

*Trade*

BAB 7



## JUMLAH PASAR BERDASARKAN JENIS

Pasar Swalayan	: 41
Pasar Umum	: 27
Pasar Hewan	: 2
Pasar Ikan	: 3

KUD	: 18
KPN	: 61
KOPKAR	: 13
KOPPAS	: 4
KOPWAN	: 3
LAINNYA	: 178

## KOPERASI

## PEMBAHARUAN TDP

PT	: 11
KOPERASI	: 2
CV	: 40
FA	: 0
PO	: 96
BENTUK USAHA LAIN	: 0







**ULASAN**

Koperasi sebagai soko guru perekonomian Indonesia, fungsinya semakin diperhatikan dalam berperan meningkatkan kesejahteraan masyarakat. Sampai dengan tahun 2018 terdapat 266 unit koperasi di Kabupaten Purworejo dengan jumlah anggota 31.687 orang. Secara umum sisa hasil usaha tahun 2018 sebesar Rp 4,56 milyar rupiah.

Selama tiga tahun terakhir, jumlah pasar secara keseluruhan di Kabupaten Purworejo mengalami peningkatan dari sejumlah 76 pasar pada tahun 2018 meningkat menjadi 70 pasar.

**DESCRIPTION**

*The function of cooperative, as the pilas of Indonesian economic had to be expanded for the purpose to increase welfare society. Until 2016, number of cooperative in Purworejo was 277 units, with the total members of about 31.687 persons. In general, net income in 2016 amounted to 4.56 billion rupiahs.*

*Over the last three years, the amount of the overall market in the Purworejo Regency continuously increased to 70 markets in 2018.*

**Tabel :** 7.1 Banyaknya Penerbitan Tanda Daftar Perusahaan (TDP) Menurut Bulan Kabupaten Purworejo, 2018  
**Table** Number Publishing of Company Registration Identity By Month in Purworejo, 2018

Bulan Month	PT	Koperasi	CV	FA	PO	Bentuk Usaha Lain	Jumlah
	Cooperation					Other	Total
(1)	(2)	(3)	(4)	(5)	(6)	(8)	(9)
Januari	4	-	7	-	9	-	20
Pebruari	5	-	6	-	12	-	23
Maret	3	1	2	-	12	-	18
April	1	-	4	-	10	-	15
Mei	4	1	6	-	9	-	20
Juni	2	-	6	-	5	-	13
Juli	8	-	6	-	7	-	21
Agustus	-	-	1	-	1	-	2
September	-	-	-	-	-	-	-
Oktober	-	-	-	-	-	-	-
Nopember	-	-	-	-	-	-	-
Desember	-	-	-	-	-	-	-
Jumlah / Total	27	2	38	-	65	-	132
Tahun 2017	29	4	54	-	122	-	209
Tahun 2016	35	1	53	-	208	2	299

Sumber : Kantor Penanaman Modal dan Perizinan Terpadu Kabupaten Purworejo .

Source : Investment and Integrated Licensing Services of Purworejo Regency

**Tabel :** 7.2 Banyaknya Pembaharuan Tanda Daftar Perusahaan (TDP)  
**Table** Menurut Golongan Pokok di Kabupaten Purworejo, 2018\*  
*Number of Renewal Company Registration Identity By Month  
 in Purworejo, 2018\**

Bulan Month	PT	Koperasi	CV	FA	PO	Bentuk Usaha Lain	Jumlah
	<i>Cooperation</i>					<i>Other</i>	<i>Total</i>
(1)	(2)	(3)	(4)	(5)	(6)	(8)	(9)
Januari	1	-	3	-	13	-	17
Pebruari	-	-	2	-	13	-	15
Maret	1	-	5	-	15	-	21
April	1	-	4	-	5	-	10
Mei	-	1	3	-	7	-	11
Juni	-	-	6	-	5	-	11
Juli	-	-	-	-	3	-	3
Agustus	1	-	5	-	5	-	11
September	3	-	2	-	6	-	11
Oktober	2	-	1	-	11	-	14
Nopember	2	-	4	-	8	-	14
Desember	-	1	5	-	5	-	11
<b>Jumlah / Total</b>	<b>11</b>	<b>2</b>	<b>40</b>	<b>-</b>	<b>96</b>	<b>-</b>	<b>149</b>
Tahun 2017	11	2	40	-	96	-	149
Tahun 2016	26	7	62	-	265	-	360

Sumber : Kantor Penanaman Modal dan Perizinan Terpadu Kabupaten Purworejo .

Source : *Investment and Integrated Licensing Services of Purworejo Regency*

\*) Data Tahun 2017

Tabel : 7.3 Jumlah Koperasi Menurut Jenis Koperasi dan Kecamatan di Kabupaten Purworejo, 2018  
 Tabel Number of Cooperation by Cooperation Kind in Purworejo, 2018

Kecamatan Subdistrict	Jenis Koperasi / Cooperation Kind						Jumlah Total
	KUD	KPN	KOPKAR	KOPPAS	KOPWAN	Lainnya Other	
(1)	(2)	(3)	(4)	(5)	(6)	(7)	(8)
1 Grabag	1	2	-	-	-	7	10
2 Ngombol	2	1	-	-	-	8	11
3 Purwodadi	1	3	-	-	-	7	11
4 Bagelen	2	1	-	-	-	7	10
5 Kaligesing	1	1	-	-	-	4	6
6 Purworejo	1	22	4	1	3	53	84
7 Banyuurip	1	8	1	-	-	12	22
8 Bayan	1	2	2	-	-	13	18
9 Kutoarjo	1	10	4	1	-	15	31
10 Butuh	1	3	-	-	-	12	16
11 Pituruh	1	1	-	-	-	3	5
12 Kemiri	1	2	-	-	-	4	7
13 Bruno	1	1	-	-	-	2	4
14 Gebang	1	1	-	1	-	6	9
15 Loano	1	1	-	-	-	7	9
16 Bener	1	2	-	-	-	10	13
Kab. Purworejo	18	61	11	3	3	170	266
2017	18	61	13	4	3	178	277
2016	18	61	13	4	3	174	273

Sumber : Dinas Koperasi, Usaha Kecil, Menengah dan Perdagangan

Tabel : 7.4 Banyaknya KUD, Tenaga Kerja, Pengurus, Anggota dan SHU  
 Tabel Menurut Kecamatan di Kabupaten Purworejo, 2018\*  
*Number of KUD, Employee, Time Results of Operations in Purworejo, 2018\**

Kecamatan <i>Subdistrict</i>	KUD	T K <i>Employee</i>	Pengurus <i>Management</i>	Anggota <i>Members</i>	S H U
(1)	(2)	(3)	(4)	(5)	(6)
1 Grabag	1	15	3	4 956	-
2 Ngombol	2	6	6	1 181	2 280 000
3 Purwodadi	1	-	-	-	-
4 Bagelen	2	1	6	1 336	1 017 324
5 Kaligesing	1	-	3	2 920	1 952 140
6 Purworejo	1	1	3	1 252	1 255 004
7 Banyuurip	1	2	3	3 433	1 188 400
8 Bayan	1	6	3	2 899	23 076 844
9 Kutoarjo	1	5	5	2 548	1 345 967
10 Butuh	1	-	3	2 518	1 309 320
11 Pituruh	1	4	3	1 837	1 637 500
12 Kemiri	1	4	5	3 733	2 473 000
13 Bruno	1	5	3	2 694	1 028 248
14 Gebang	1	-	3	115	-
15 Loano	1	4	3	192	604 250
16 Bener	1	9	3	73	7 241 900
Kab. Purworejo	18	62	55	31 687	46 409 897
2017	18	62	55	31 687	46 409 897
2016	18	62	55	31 687	46 409 897

Sumber : Dinas Koperasi, Usaha Kecil, Menengah dan Perdagangan

\*) Data Tahun 2017

Tabel : 7.5 Banyaknya Koperasi Non KUD Tenaga Kerja, Pengurus, Anggota dan SHU  
 Menurut Kecamatan di Kabupaten Purworejo, 2018\*  
*Number of Non-KUD, Employee, Time Results of Operations  
 in Purworejo, 2018\**

Kecamatan <i>Subdistrict</i>	Koperasi <i>Cooperation</i>	T K <i>Employee</i>	Pengurus <i>Management</i>	Anggota <i>Members</i>	S H U
(1)	(2)	(3)	(4)	(5)	(6)
1 Grabag	9	24	40	1 202	169 209 925
2 Ngombol	8	7	36	410	93 688 017
3 Purwodadi	10	11	47	828	66 464 865
4 Bagelen	9	28	45	909	136 479 723
5 Kaligesing	5	6	25	1 216	30 500 000
6 Purworejo	96	396	384	51 849	2 448 238 597
7 Banyuurip	18	66	68	6 432	263 829 738
8 Bayan	16	47	54	2 318	220 528 044
9 Kutoarjo	30	51	125	5 676	373 154 342
10 Butuh	15	16	75	991	99 547 757
11 Pituruh	5	19	23	389	87 727 157
12 Kemiri	6	3	30	504	317 497 145
13 Bruno	4	15	20	337	51 978 636
14 Gebang	7	35	34	485	62 214 421
15 Loano	10	18	48	543	28 911 526
16 Bener	11	18	49	620	68 965 679
Kab. Purworejo	259	760	1 103	74 709	4 518 935 572
2017	259	760	1 103	74 709	4 518 935 572
2016	259	760	1 103	74 709	4 518 935 572

Sumber : Dinas Koperasi, Usaha Kecil, Menengah dan Perdagangan

\*) Data Tahun 2017

**Tabel : 7.6** Banyaknya Pasar Menurut Jenisnya di Kabupaten Purworejo,  
**Table** 2015 - 2018  
*Number of Market by Market Kind in Purworejo, 2015-2018*

Jenis Pasar <i>Market Kind</i>	2015	2016	2017	2018
(1)	(2)	(3)	(4)	(5)
1.Dept. Store	-	-	-	-
2.Pasar Swalayan/Supermarket	32	38	38	48
3.Pusat Perbelanjaan/Shopping Center	-	-	-	-
4.Umum/ General	27	27	27	27
5.Hewan/Animal	2	2	2	1
6.Buah/ Fruit	-	-	-	-
7.Sepeda/ Bicycle	-	-	-	-
8.Ikan/ Fish	3	3	3	-
9.Lain - Lain /Other	-	-	-	-
<b>Jumlah / Total</b>	<b>64</b>	<b>70</b>	<b>70</b>	<b>76</b>

Sumber : Dinas Koperasi, Usaha Kecil, Menengah dan Perdagangan





# HOTEL DAN PARIWISATA

*Hotel and Tourism*

BAB 8

## KAMAR HOTEL : TERPAKAI :

Kamar  
Terpakai **123** :

## Tamu Menginap

Indonesia: **121.910**  
Asing: **0**

## DATA OBJEK WISATA

KABUPATEN PURWOREJO



## Pengunjung

Goa Seplawan : 26.267  
Pantai Jatimalang : 161.025  
Curug Kyai Kate : 4.703  
Desa Benowo : 10.118  
Curug Muncar : 1.850





**ULASAN****1. Hotel**

Pengembangan pariwisata saat ini semakin penting, tidak saja dalam rangka meningkatkan penerimaan devisa negara, akan tetapi juga dalam rangka memperluas kesempatan kerja dan pemerataan pendapatan. Selama tiga tahun terakhir, tamu yang menginap di hotel/losmen yang ada di Kabupaten Purworejo didominasi oleh tamu nusantara. Data tahun 2018 menunjukkan sebanyak 121.910 tamu merupakan tamu nusantara.

**2. Pariwisata**

Objek wisata komersial di Kabupaten Purworejo antara lain Kolam Renang Artha Tirta, Museum Tosan Aji, Geger Menjangan, Goa Seplawan, dan Pantai Jatimalang.

**DESCRIPTION****1. Hotel**

*Tourism development recently become important, not only as a source to enhance foreign exchange earning but also to enlarge job opportunity and income distribution. Over the last three years, guests staying in hotel/inn in Purworejo Regency is dominated by archipelago. In 2018 showed as many as 121,910 guests showed are archipelago guests.*

**2. Tourism**

*Commercial attractions in Purworejo include Artha Tirta Swimming Pool, Museum Tosan Aji, Geger Menjangan, Goa Seplawan, and Jatimalang Beach.*

**Tabel : 8.1.1** Banyaknya Kamar Hotel yang Terpakai Menurut Bulan di Kabupaten Purworejo, 2018\*  
*Table*  
*Number of Rooms by Month in Purworejo, 2018\**

Bulan <i>Month</i>	Jumlah Kamar Terpakai <i>Rooms</i>	Tamu Yang Menginap <i>Guest</i>		
		Indonesia <i>Domestic</i>	Asing <i>Foreign</i>	Jumlah <i>Total</i>
(1)	(2)	(3)	(4)	(5)
Januari	4,707	9,209	-	9,209
Februari	4,384	8,795	-	8,795
Maret	5,390	10,536	-	10,536
April	5,253	10,811	-	10,811
Mei	4,874	9,891	-	9,891
Juni	4,663	9,548	-	9,548
Juli	5,697	11,512	-	11,512
Agustus	5,379	10,266	-	10,266
September	5,477	10,562	-	10,562
Oktober	4,852	9,724	-	9,724
Nopember	5,232	9,860	-	9,860
Desember	5,605	11,196	-	11,196
Jumlah / <i>Total</i>	xxx	121,910	-	121,910
Tahun 2017	xxx	121,910	-	121,910
Tahun 2016	xxx	106,108	1	106,109

Sumber : BPS Kabupaten Purworejo

Source : BPS - *Statistic of Purworejo Regency*

\*) Data Tahun 2017

**Tabel** : 8.2.1 Banyaknya Pengunjung pada Obyek Wisata Menurut Bulan di Kabupaten Purworejo, 2018  
*Table*  
*Number of Visitors by Month in Purworejo, 2018*

Bulan Month	Goa Seplawan	Pantai Jatimalang	Pantai Keburuhan	Pantai Ketawang	Geger Menjangan
	<i>Seplawan Cave</i>	<i>Jatimalang Beach</i>	<i>Keburuhan Beach</i>	<i>Ketawang Beach</i>	<i>Geger Menjangan</i>
(1)	(2)	(3)	(4)	(5)	(6)
Januari	2 598	17 895	621	7 856	547
Februari	1 135	7 565	1 020	2 860	424
Maret	1 093	6 975	327	-	1 039
April	1 859	9 395	324	2 310	4 202
Mei	924	6 600	245	870	4 202
Juni	9 250	61 125	3 785	9 598	8 844
Juli	1 937	13 780	314	14 177	686
Agustus	1 180	4 980	296	2 158	619
September	1 163	7 125	600	1 396	556
Oktober	1 620	8 380	500	2 145	680
Nopember	1 276	6 025	600	2 057	255
Desember	2 232	11 180	31	1 423	241
<b>Jumlah / Total</b>	<b>26 267</b>	<b>161 025</b>	<b>8 663</b>	<b>46 850</b>	<b>22 295</b>

Sumber Data : Dinas Pariwisata dan Kebudayaan

**Tabel** : 8.2.1 Lanjutan / *Continued*  
**Table**

Bulan <i>Month</i>	Pantai Jatikontal	Pantai Patutrejo	Pantai Kertojoyan	Desa Benowo	Curug Muncar
	<i>Jatikontal Beach</i>	<i>Patutrejo Beach</i>	<i>Kertojoyan Beach</i>	<i>Benowo Village</i>	<i>Curug Muncar</i>
(1)	(7)	(8)	(9)	(10)	(11)
Januari	421	5 415	864	969	371
Februari	248	2 100	625	867	312
Maret	135	-	467	1 615	100
April	254	6 000	1 000	1 035	53
Mei	241	1 420	647	878	31
Juni	7 309	21 445	5 647	3 755	496
Juli	231	4 057	500	314	15
Agustus	315	2 714	375	285	67
September	201	2 561	5 734	-	50
Oktober	150	3 571	780	200	70
Nopember	241	2 147	786	-	85
Desember	74	4 278	224	200	200
<i>Jumlah / Total</i>	9 820	55 708	17 649	10 118	1 850

Sumber Data : Dinas Pariwisata dan Kebudayaan

Tabel : 8.2.1 Lanjutan / *Continued*  
Table

Bulan <i>Month</i>	Museum Tosan Aji	Kolam Renang Artha Tirta	Sumber Adventure Centre	Bogowonto Rafting	Wahana Outbond Dewi Mass
	<i>Tosan Aji Museum</i>	<i>Artha Tirta Pool</i>	<i>Sumber Adventure Centre</i>	<i>Bogowonto Rafting</i>	<i>Dewi Mass Outbond</i>
(1)	(12)	(13)	(14)	(15)	(16)
Januari	229	19 142	12 456	12	763
Februari	298	11 294	4 995	57	654
Maret	802	9 015	6 731	12	2 555
April	266	11 294	5 197	12	773
Mei	206	6 959	4 697	-	457
Juni	589	36 079	23 122	12	2 051
Juli	95	17 805	5 042	-	452
Agustus	75	7 683	3 090	-	470
September	411	10 297	7 091	-	-
Oktober	605	14 582	6 715	-	570
Nopember	214	9 896	4 869	-	415
Desember	181	21 294	15 285	-	812
Jumlah / <i>Total</i>	3 971	175 340	99 290	105	9 972

Sumber Data : Dinas Pariwisata dan Kebudayaan

Tabel : 8.2.1 Lanjutan / Continued  
Table

Bulan <i>Month</i>	Desa Wisata Tlogoguwo	Desa Wisata Somongari	Desa Wisata Donorejo	Desa Jogoboyo	Desa Cempedak
	<i>Tlogoguwo Tourism Village</i>	<i>Somongari Tourism Village</i>	<i>Donorejo Tourism Village</i>	<i>Jogoboyo Village</i>	<i>Cempedak Village</i>
(1)	(12)	(13)	(14)	(15)	(16)
Januari	619	503	600	100	3 800
Februari	619	614	200	153	769
Maret	1 424	3 012	-	100	668
April	7 111	379	-	-	712
Mei	1 201	278	-	20	3 147
Juni	22 789	1 299	700	170	7 013
Juli	809	258	104	56	315
Agustus	8 670	178	96	75	905
September	811	224	-	-	-
Oktober	612	476	57	201	783
Nopember	409	698	174	89	993
Desember	922	-	76	46	1 732
Jumlah / <i>Total</i>	45 996	7 919	2 007	1 010	20 837

Sumber Data : Dinas Pariwisata dan Kebudayaan



Tabel : 8.2.1 Lanjutan / *Continued*  
Table

Bulan <i>Month</i>	Desa Sukowuwuh	Desa Giyombong	Curug Kyai Kate	Desa Cacaban Kidul	Mangrov Demanggede
	<i>Sukowuwuh Village</i>	<i>Giyombong Village</i>	<i>Curug Kyai Kate</i>	<i>Cacaban Kidul Village</i>	<i>Mangrov Demanggede</i>
(1)	(12)	(13)	(14)	(15)	(16)
Januari	250	1 700	57	-	-
Februari	400	1 279	112	-	-
Maret	250	1 560	120	-	-
April	150	1 759	120	-	-
Mei	150	2 802	300	250	-
Juni	1 731	14 770	1 920	868	-
Juli	900	2 102	240	464	618
Agustus	2 600	1 829	780	250	847
September	400	2 108	15	127	700
Oktober	150	2 104	421	201	200
Nopember	150	1 809	276	175	149
Desember	400	1 240	342	100	347
Jumlah / <i>Total</i>	7 531	35 062	4 703	2 435	2 861

Sumber Data : Dinas Pariwisata dan Kebudayaan



# TRANSPORTASI DAN KOMUNIKASI

*Transportation and Communication*

BAB 9

## Kendaraan Masuk Terminal

Bus AKDP : 17.818  
Bus AKAP : 78.764  
Kopada : 121.206



## Lalu Lintas Surat Pos

Diterima : 249.861  
Dikirim : 94.088



## Lalu Lintas Wesel Pos

Diterima : 10.301  
Dikirim : 44.375

Tahun  
2016  
**15.430**

Tahun  
2017  
**11.336**

Tahun  
2018  
**7.794**



Pelanggan  
**Telepon**



**ULASAN**

PT Pos Indonesia keberadaannya semakin diperlukan sebagai sarana perhubungan dan komunikasi. Lalu lintas wesel pos, surat pos dan paket pos pada PT POS Indonesia Cabang Purworejo pada tahun 2018 mengalami peningkatan dibandingkan tahun 2017. Lalu lintas wesel pos yang diterima juga mengalami peningkatan.

Data PT Telekomunikasi Indonesia Cabang Purworejo mencatat sebanyak 7.794 pelanggan telepon di Kabupaten Purworejo yang tersebar hampir di seluruh kecamatan terkecuali Kecamatan Bruno yang belum ada pelanggan telepon kabelnya.

**DESCRIPTION**

*PT. Pos Indonesia was needed as transportation and communication facilities. In 2018 compared with 2017, number of money order, post letters, and post parcels that were received by PT Pos Indonesia Branch of Purworejo increased. Number of money order also increased.*

*Data of PT Telekomunikasi Indonesia Branch Purworejo recorded as many as 7,794 telephone customers in Purworejo scattered in all subdistricts except Bruno which no customer telephone cord.*

**Tabel** : 9.1.1 Banyaknya Kendaraan Masuk Terminal Kabupaten Purworejo, 2018  
**Table** : *Number of Vehicle Traffics at Purworejo, 2018*

Bulan <i>Month</i>	Bus Antar Kota Dalam Propinsi (AKDP)	Bus Antar Kota Antar Propinsi (AKAP)
(1)	(2)	(3)
Januari	1 696	7 111
Pebruari	1 507	6 053
Maret	1 675	6 755
April	1 356	6 157
Mei	1 410	5 703
Juni	1 526	9 122
Juli	1 200	5 833
Agustus	1 173	6 012
September	1 106	6 032
Oktober	1 432	7 015
Nopember	1 729	1 627
Desember	2 008	11 344
Jumlah / <i>Total</i>	17 818	78 764
Tahun 2017	24 298	93 190
Tahun 2016	86 649	130 427
Tahun 2015	89 086	128 942

Sumber/*Source* : Terminal Kabupaten Purworejo .

\*) Data Tahun 2016

**Tabel : 9.1.2** Banyaknya Kendaraan Bermotor Wajib Uji Berdasarkan JBB, Jenis Kendaraan dan Sifat Keadaan pada Tanggal 01 Januari 2018 di Kabupaten Purworejo  
*Number of Vehicles by JBB and Type of Vehicle in Purworejo, at 1 January 2018*

JBB (Kg)	Bus	Mobil Penumpang	Truk	Mobil Barang Sumbu 3	Blind Van
(1)	<i>Bus</i>	<i>Passenger Cars</i>	<i>Truck</i>	(5)	(2)
S/d 2.000	3	72	2	-	53
2001-3999	2	-	2	-	3
4000-5000	2	-	88	-	-
5001-7200	79	-	322	-	5
7201-9000	24	-	1 033	-	-
90001-10000	22	-	-	-	-
10001-12000	1	-	-	-	-
12001-14300	248	-	10	-	-
Diatas 14300	17	-	2	-	-
<b>Jumlah / Total</b>	<b>398</b>	<b>72</b>	<b>1 459</b>	<b>-</b>	<b>61</b>
Tahun 2017	1 325	30	1 830	11	30
Tahun 2016	1 254	30	1 475	3	39
Tahun 2015	1 208	11	1 344	3	2 466

Sumber : Dinas Perhubungan

Tabel : 9.1.2 Lanjutan / *Continued*  
Tabel

JBB (Kg)	Pick Up	Tangki	Kendaraan khusus	Kereta Gandeng	Jumlah
	<i>Pick Up</i>		<i>Certain Vehicles</i>	<i>Trailer</i>	<i>Total</i>
(1)	(2)	(3)	(4)	(5)	(6)
S/d 2.000	1 942	-	-	-	2 072
2001-3999	3 159	-	-	-	3 166
4000-5000	-	-	-	-	90
5001-7200	-	-	4	-	410
7201-9000	2	9	5	-	1 073
90001-10000	-	-	-	-	22
10001-12000	-	-	-	2	3
12001-14300	-	-	2	-	260
Diatas 14300	-	-	-	-	19
<b>Jumlah / Total</b>	<b>5 103</b>	<b>9</b>	<b>11</b>	<b>2</b>	<b>7 115</b>
Tahun 2017	3 120	4	37	1	6 388
Tahun 2016	2 799	4	39	0	5 643
Tahun 2015	2 466	4	30	0	5 066

Sumber : Dinas Perhubungan



**Tabel : 9.1.3** Banyaknya Kendaraan Bermotor Menurut Jenis Kendaraan di Kabupaten Purworejo, 2013-2018  
*Number of Vehicle by Type of Vehicle in Purworejo, 2013-2018*

Jenis Kendaraan	2013	2014	2015	2016	2017	2018
<i>Kind of Vehicles</i>						
(1)	(2)	(3)	(4)	(5)	(6)	(7)
Sedan	-	-	-	-	-	-
Jeep	-	-	-	-	-	-
Bus	1 216	1 196	1 208	1 254	1 327	398
Pick up	1 908	2 245	2 466	2 779	3 120	5 103
Truck	1 225	1 219	1 344	1 475	1 830	1 459
Alat Besar/Berat	-	-	-	-	-	-
Sepeda Motor	-	121 261	129 300	201 813	-	-
Lainnya	-	-	-	-	-	-
<b>Jumlah / Total</b>	<b>4 349</b>	<b>125 921</b>	<b>134 318</b>	<b>207 321</b>	<b>6 277</b>	<b>6 960</b>

Sumber : Dinas Perhubungan

**Tabel : 9.1.4** Banyaknya Kendaraan Bermotor Wajib Uji Berdasarkan Ketentuan  
**Tabel** Wajib Bayar Retribusi Uji di Kabupaten Purworejo, 2014-2018  
*Number of Compulsory Motor Vehicle Test by Mandatory  
 Provisions Test Pay Retribution in Purworejo, 2014-2018*

Jenis Kendaraan	2015	2016	2017	2018
<i>Kind of Vehicles</i>				
(1)	(2)	(3)	(4)	(5)
Bus	1 208	1 254	1 327	398
Mobil Penumpang	11	30	30	72
Truk	1 344	1 475	1 830	1 459
Mobil Barang Sumbu 3	3	3	11	-
Pick up	2 466	2 779	3 120	5 103
Tangki	4	4	4	9
Kendaraan Khusus	30	39	36	11
Blind Van	-	39	30	61
<b>Jumlah / Total</b>	<b>5 066</b>	<b>5 623</b>	<b>6 388</b>	<b>7 113</b>

Sumber : Dinas Perhubungan

**Tabel : 9.1.5** Panjang Jalan menurut Kondisi/Keadaan Jalan  
di Kabupaten Purworejo, 2015-2018  
*Long of Highway by Condition in Purworejo, 2015-2018*

Kondisi / Keadaan <i>Condition</i>	Panjang Jalan (Km) <i>Long of Highway</i>			
	2015	2016	2017	2018
(1)	(2)	(3)	(4)	(5)
<b><u>I. Jenis Permukaan</u></b>				
a. Diaspal	718.50	720.68	720.68	725.82
b. Kerikil	16.40	16.40	16.40	0.00
c. Tanah	34.35	31.78	31.78	28.93
d. Tidak Diperinci	0.00	0.40	0.40	0.40
<b><u>II. Kondisi Jalan</u></b>				
a. Baik	432.67	478.78	478.78	504.26
b. Sedang	130.38	121.73	121.73	112.04
c. Rusak	114.85	93.35	93.35	74.75
d. Rusak Berat	91.35	75.40	75.40	64.10
<b><u>III. Tingkat Kekerasan Jalan</u></b>				
a. Kelas I	-	-	-	-
b. Kelas II	-	-	-	-
c. Kelas III	-	-	-	-
d. Kelas III A	-	-	-	-
e. Kelas III B	-	-	-	-
f. Kelas III C	769.25	769.25	769.25	769.25
g. Kelas Tidak Diperinci	-	-	-	-
<b>Keterangan :</b>				
Jalan Kabupaten				769.25 Km
Jumlah / Total				769.25 Km

Sumber Data : Dinas Pekerjaan Umum Kabupaten Purworejo

Source : *Resettlement and Regional Infrastructure of Purworejo Regency*

**Tabel** : 9.2.1 Operasional PT Pos Indonesia ( Persero ) di Kabupaten Purworejo, 2018  
**Table** Operational Data of PT Pos Indonesia (Persero) in Purworejo, 2018

Uraian <i>Description</i>	Kirim <i>Sent</i>	Terima <i>Accept</i>
(1)	(2)	(3)
<b>SURAT POS</b>		
<i>Dikirim Dalam Negeri</i>		
Biasa	93 870	-
Kilat	-	-
Kilat Khusus	24 666	-
Pos Express	33 732	-
<i>Dikirim Luar Negeri</i>		
Biasa	218	-
Udara	-	-
EMS (Kilat Khusus LN)	148	-
<b>PAKET POS</b>		
Dalam Negeri	1 684 075	-
Luar Negeri	233	-
<b>WESEL POS</b>		
<i>Dalam Negeri</i>		
Perbuatan (lembar)	40 150	10 174
Besar Uang (000Rp.)	846 076 000	207 451 000
<i>Luar Negeri</i>		
Perbuatan (lembar)	4 225	127
Besar Uang (000Rp.)	9 513 661	-
<b>GIRO dan CEKPOS</b>		
Perbuatan (lembar)	-	-
Besar Uang (000Rp.)	-	-
<b>BANK TABUNGAN</b>		
Perbuatan (lembar)	3 374	-
Besar Uang (000Rp.)	263 578 900	-
<b>PEMBAYARAN PENSIUN</b>		
Perbuatan (lembar)	56 456	-
Besar Uang (000Rp.)	98473 999 921	-
<b>LAINNYA ( TAKESRA )</b>		
Perbuatan (lembar)	-	-
Besar Uang (000Rp.)	-	-

Sumber : PT. POS INDONESIA (PERSERO) Kabupaten Purworejo

Source : Indonesia Post Office Ltd, Branch of Purworejo

**Tabel : 9.2.2**  
**Table**

Lalu Lintas Wesel Pos (Kirim/Terima) Melalui Kantor Pos  
Kabupaten Purworejo, 2018  
*Number of Money Order (Accept/Sent) by Post Office  
in Purworejo 2018*

Kecamatan <i>Subdistrict</i>	Di terima <i>Accept</i>		Di kirim <i>Sent</i>	
	Banyaknya <i>Number</i>	Nilai (000 Rp) <i>Value (000Rps)</i>	Banyaknya <i>Number</i>	Nilai (000 Rp) <i>Value (000Rps)</i>
(1)	(2)	(3)	(4)	(5)
1 Grabag	433	9 194 000	2 713	53 726 200
2 Ngombol	592	12 495 000	2 268	42 669 000
3 Purwodadi	916	19 069 000	3 467	59 139 800
4 Bagelen	264	5 471 000	1 677	30 841 600
5 Kaligesing	317	6 844 000	1 259	26 220 800
6 Purworejo	2 956	52 609 000	6 366	106 259 400
7 Banyuurip	629	13 143 000	2 601	50 547 800
8 Bayan	439	8 897 000	1 874	36 780 800
9 Kutoarjo	1 006	20 281 000	4 046	72 859 661
10 Butuh	219	4 587 000	2 050	42 492 000
11 Pituruh	492	11 197 000	3 594	76 701 000
12 Kemiri	669	13 939 000	2 911	60 293 000
13 Bruno	219	4 922 000	2 277	49 700 000
14 Gebang	206	4 374 000	1 969	38 976 000
15 Loano	385	8 078 000	2 059	40 693 000
16 Bener	559	12 351 000	3 244	67 689 600
<b>Jumlah / Total</b>	<b>10 301</b>	<b>207 451 000</b>	<b>44 375</b>	<b>855 589 661</b>
Tahun 2017	74 976	102 563 166	14 451	21 234 191
Tahun 2016	74 976	102 563 166	14 451	21 234 191

Sumber: PT. Pos Indonesia Cabang Purworejo

Source : *Indonesia Post Office Ltd, Branch of Purworejo*

**Tabel : 9.2.3** Lalu Lintas Surat Pos (Kirim/Terima) Melalui Kantor Pos  
**Table** Kabupaten Purworejo, 2018  
*Number of Post Letter (Accept/Sent) by Post Office  
in Purworejo, 2018*

Kecamatan Subdistrict	Di terima Accept		Di kirim Sent	
	Banyaknya Number	Nilai (000 Rp) Value (000Rps)	Banyaknya Number	Nilai (000 Rp) Value (000Rps)
(1)	(2)	(3)	(4)	(5)
1 Grabag	-	-	2 612	68 124 795
2 Ngombol	-	-	1 052	23 182 578
3 Purwodadi	-	-	2 953	72 410 608
4 Bagelen	-	-	1 434	34 330 603
5 Kaligesing	-	-	482	12 577 403
6 Purworejo	-	-	65 287	1 017 576 655
7 Banyuurip	-	-	1 347	27 525 027
8 Bayan	-	-	1 409	63 271 779
9 Kutoarjo	-	-	7 289	145 651 894
10 Butuh	-	-	1 999	48 119 100
11 Pituruh	-	-	2 851	83 977 487
12 Kemiri	-	-	1 347	48 676 931
13 Bruno	-	-	442	40 230 699
14 Gebang	-	-	816	16 728 800
15 Loano	-	-	1 294	28 288 243
16 Bener	-	-	1 474	35 677 311
<b>Jumlah / Total</b>	-	-	<b>94 088</b>	<b>1 766 349 913</b>
Tahun 2017	249 861	-	55 859	1 220 448
Tahun 2016	249 861	-	55 859	1 220 448

Sumber: PT. Pos Indonesia Cabang Purworejo

Source : Indonesia Post Office Ltd, Branch of Purworejo

**Tabel : 9.2.4** Lalu Lintas Paket Pos (Kirim/Terima) Melalui Kantor Pos  
**Table** Kabupaten Purworejo, 2018  
*Number of Post Parcel (Accept/Sent) by Post Office  
 in Purworejo, 2018*

Kecamatan Subdistrict	Di terima Accept		Di kirim Sent	
	Banyaknya Number	Nilai (000 Rp) Value (000Rps)	Banyaknya Number	Nilai (000 Rp) Value (000Rps)
(1)	(2)	(3)	(4)	(5)
1 Grabag	522	xxx	821	62 243 111
2 Ngombol	2 501	xxx	495	33 106 101
3 Purwodadi	2 395	xxx	625	71 758 704
4 Bagelen	2 326	xxx	207	21 514 400
5 Kaligesing	-	xxx	215	16 014 601
6 Purworejo	-	xxx	18 121	929 174 018
7 Banyuurip	1 777	xxx	805	37 567 374
8 Bayan	2 829	xxx	820	81 813 802
9 Kutoarjo	6 065	xxx	857 512	368 517 568
10 Butuh	1 932	xxx	223	18 798 725
11 Pituruh	224	xxx	570	57 582 481
12 Kemiri	34	xxx	975	53 733 692
13 Bruno	2 365	xxx	151 037	51 582 001
14 Gebang	-	xxx	371	19 398 356
15 Loano	-	xxx	650 212	66 678 311
16 Bener	-	xxx	1 269	86 197 880
<b>Jumlah / Total</b>	<b>22 970</b>	<b>xxx</b>	<b>1 684 278</b>	<b>1 975 681 125</b>
Tahun 2017	11 089	xxx	5 255	367 085
Tahun 2016	11 089	xxx	5 255	367 085

Sumber: PT. Pos Indonesia Cabang Purworejo

Source : Indonesia Post Office Ltd, Branch of Purworejo

**Tabel** : 9.2.5 Banyaknya Pelanggan Telepon Dirinci Per Kecamatan Di Kabupaten Purworejo, 2016-2018  
*Table* Di Kabupaten Purworejo, 2016-2018  
*Number of Customer of Telephone by Subdistrict in Purworejo, 2016 -2018*

Kecamatan Subdistrict	2016	2017	2018
(1)	(2)	(3)	(4)
1 Grabag	330	178	139
2 Ngombol	121	105	86
3 Purwodadi	631	217	318
4 Bagelen	72	-	56
5 Kaligesing	48	-	48
6 Purworejo	7 674	6 050	3 712
7 Banyuurip	1 025	601	876
8 Bayan	446	350	266
9 Kutoarjo	3 236	2 700	1 222
10 Butuh	340	276	119
11 Pituruh	306	202	135
12 Kemiri	256	232	118
13 Bruno	0	0	78
14 Gebang	396	100	229
15 Loano	252	100	157
16 Bener	297	225	235
Jumlah / Total	15 430	11 336	7 794

Sumber: PT Telekomunikasi Indonesia Cabang Purworejo

Source : *Telecommunication of Indonesia Ltd, Branch of Purworejo*



# KEUANGAN DAERAH DAN HARGA

*Public Finance and Price*

BAB 10

## Pendapatan Asli Daerah

\*dalam Rupiah

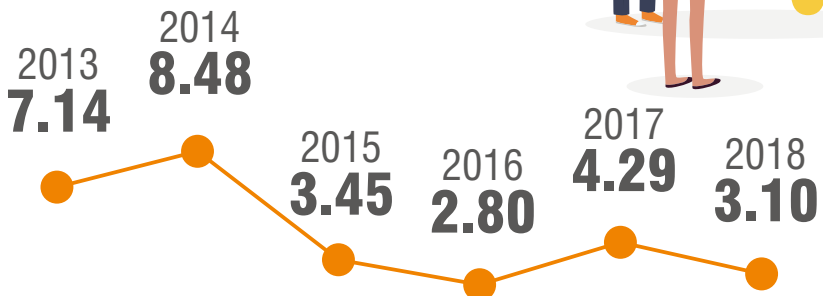
Pajak Daerah : 68.816.307.333

Retribusi Daerah : 12.867.927.066

Hasil Pengelolaan Daerah yang Dipisahkan : 10.259.350.824

Lain-lain pendapatan yang sah : 195.028.004.801

## Perkembangan Laju Inflasi Kabupaten Purworejo





<b>ULASAN</b>	<b>DESCRIPTION</b>
<p><b>1. Keuangan Daerah</b></p> <p>Realisasi pendapatan asli daerah pada tahun anggaran 2018 terhimpun sekitar 286,971 milyar rupiah, turun sekitar 3,90 persen dibandingkan tahun anggaran 2017. Realisasi dana perimbangan maupun realisasi lain-lain pendapatan yang sah masing-masing sebesar 1.247,436 milyar dan 515,376 milyar. Begitu pula dengan realisasi belanja daerah untuk tahun anggaran 2018 sebesar 2.125,880 milyar rupiah atau turun 6,15 persen dibandingkan realisasi belanja daerah tahun anggaran 2017.</p>	<p><b>1. Regional Finance</b></p> <p><i>Actual revenue in fiscal year 2018 aggregated approximately 289.971 billion or decreased around 3.90 percent compared to fiscal year 2017. The realization of the fund balance and the realization of other legitimate income amounted to 1,247.436 billion and 515.376 billion. Neither the district expenditures for fiscal year 2018 amounted to 2,125.880 billion, down 6.15 percent compared to the actual expenditures in 2017.</i></p>
<p><b>2. Inflasi</b></p> <p>Informasi dasar untuk pengambilan keputusan dapat menggunakan indikator inflasi.</p>	<p><b>2. Inflation</b></p> <p><i>Basic information for making of better decision can use inflation indicator. Inflation aims to</i></p>

Inflasi bertujuan untuk memperoleh indikator yang menggambarkan kecenderungan umum tentang perkembangan harga. Sedangkan deflasi diartikan sebagai penurunan harga.

Perkembangan inflasi selama enam tahun terakhir (tahun 2013 – 2018) sangat fluktuatif, inflasi tertinggi terjadi pada tahun 2014 sebesar 8,48 persen dan terendah 2,80 persen tahun 2016. Angka inflasi Kabupaten Purworejo tahun 2018 sebesar 3,10 persen yang menandakan terjadi kenaikan harga barang/jasa secara umum sebesar 3,10 persen dari harga tahun sebelumnya.

*obtain indicators that describe the general trend of rising prices. While deflation is defined as a decrease price.*

*The development of Inflation for the last six years (2013 - 2018) is very volatile, inflation peaked in 2014 at 8.48 percent and the lowest 2.80 percent in 2016. Purworejo district inflation rate in 2018 amounted to 3.10 percent which indicates there has been a rise in the price of goods/services in general amounted to 3.10 percent of the previous year prices.*

**Tabel** : 10.1.1 Banyaknya Kredit dan Pelunasan Pada Perum Pegadaian  
**Table** Cabang Purworejo Menurut Bulan Operasi, 2018  
*Number of Credit and Repayment at Perum Pegadaian  
 Branch Purworejo By Month, 2018*

Bulan Operasi <i>Months of Operation</i>	Kredit <i>Credit</i>		Pelunasan <i>Repayment</i>	
	Barang Jaminan (Unit)	Uang Pinjaman (Rp)	Barang Jaminan (Unit)	Uang Pinjaman (Rp)
	<i>Insurance of Goods (Unit)</i>	<i>Money Loans (Rp)</i>	<i>Insurance of Goods (Unit)</i>	<i>Money Loans (Rp)</i>
(1)	(2)	(3)	(4)	(5)
Januari	3 863	8 833 920 000	3 739	9 568 780 000
Februari	3 241	8 520 580 000	3 380	7 909 500 000
Maret	3 384	8 438 180 000	3 627	8 692 350 000
April	3 654	9 213 160 000	3 660	8 486 110 000
Mei	3 837	9 771 820 000	3 563	8 860 100 000
Juni	3 693	6 788 720 000	4 272	9 022 130 000
Juli	3 567	9 547 320 000	3 826	9 434 140 000
Agustus	3 418	8 836 480 000	3 339	9 227 910 000
September	3 294	7 958 340 000	3 146	8 092 320 000
Oktober	3 255	7 974 780 000	3 299	8 140 450 000
Nopember	3 481	8 415 800 000	3 465	8 474 080 000
Desember	3 249	12 509 140 000	3 234	7 669 490 000
2018	41 936	106 808 240 000	42 550	103 577 360 000
2017	43 923	109 536 899 368	18 921	48 490 790 000
2016	20 104	49 040 800 000	9 495	24 802 870 000

Sumber : Perum Pegadaian Cabang Purworejo .

Source : Perum Pegadaian Branch Of Purworejo Regency

**Tabel** : 10.1.2 Target dan Realisasi Hasil Pungutan PBB Sektor Pedesaan & Perkotaan Menurut Kecamatan di Kabupaten Purworejo, 2017-2018 (000 Rp)  
**Table** Target and Realization of land and Building Tax by Subdistrict in Purworejo, 2017-2018 (Thousands Rupiahs)

Kecamatan Subdistrict	2017		2018	
	Target Target	Realisasi Realization	Target Target	Realisasi Realization
(1)	(2)	(3)	(4)	(5)
1 Grabag	1,065,358,948	1,041,465,483	1,265,907,308	1,239,964,014
2 Ngombol	1,737,941,236	1,731,890,472	2,071,770,801	2,062,958,243
3 Purwodadi	2,422,081,811	2,231,760,725	2,882,252,824	2,657,187,127
4 Bagelen	702,982,878	666,678,671	820,108,985	819,234,936
5 Kaligesing	561,945,531	560,800,064	657,750,056	656,860,434
6 Purworejo	3,942,865,690	3,437,579,595	4,629,045,501	3,907,202,523
7 Banyuurip	2,510,849,555	2,137,023,118	2,963,587,636	2,553,045,741
8 Bayan	1,470,865,562	1,324,412,607	1,801,383,693	1,630,947,258
9 Kutoarjo	1,878,850,964	1,644,374,427	2,193,875,920	1,933,348,473
10 Butuh	1,070,915,630	1,069,878,158	1,227,975,528	1,223,663,992
11 Pituruh	1,454,977,969	1,351,011,772	1,635,624,044	1,599,361,354
12 Kemiri	1,222,852,662	1,208,489,575	1,320,262,663	1,261,829,062
13 Bruno	498,881,821	498,881,821	548,826,213	548,787,813
14 Gebang	857,303,099	824,230,388	999,176,705	955,489,216
15 Loano	690,278,975	681,398,158	793,843,215	719,311,044
16 Bener	722,272,976	721,606,544	831,305,340	830,828,007
<b>J u m l a h</b>	<b>22,811,225,307</b>	<b>21,131,481,578</b>	<b>26,642,696,432</b>	<b>24,600,019,237</b>

Sumber : Dinas Pendapatan, Pengelolaan Keuangan Dan Aset Daerah Kab. Purworejo

Source : Revenue, Finance and Asset Management of Purworejo Regency

**Tabel :** 10.1.3 Target dan Realisasi Pungutan PBB Menurut Sektor di Kabupaten Purworejo, 2018  
*Table* Target and Realization of land and Building Tax by Sector in Purworejo, 2018

Sektor	Target	Realisasi	%
<i>Sector</i>	<i>Target</i>	<i>Realization</i>	
(1)	(2)	(3)	(4)
1 Pedesaan+Perkota <i>Rural + Urban</i>	26,642,696,432	24,600,019,237	92.33
2 Perkebunan <i>Plantation</i>	-	-	-
3 Perhutanan <i>Forestry</i>	-	-	-
4 Pertambangan <i>Mining</i>	-	-	-
<b>Jumlah / Total</b>	<b>26,642,696,432</b>	<b>24,600,019,237</b>	<b>92.33</b>
Tahun 2017	22,811,225,307	21,271,097,102	93.25
Tahun 2016	18,000,000,000	20,412,972,989	113.41

Sumber : Dinas Pendapatan, Pengelolaan Keuangan Dan Aset Daerah Kab. Purworejo  
*Source : Revenue, Finance and Asset Management of Purworejo Regency*

**Tabel** : 10.1.4 Target Dan Realisasi Penerimaan Pajak Bahan galian Gol C, Pengambilan Air Tanah dan Pajak Hotel & Restoran (Rupiah), 2017-2018  
**Table** : Target and Realization of Group C Mineral, Ground Water Intake, and Hotel and Restaurant Tax in Purworejo (Rupiahs), 2017-2018

Uraian <i>Description</i>	2017		2018	
	Target <i>Target</i>	Realisasi <i>Realization</i>	Target <i>Target</i>	Realisasi <i>Realization</i>
(1)	(2)	(3)	(4)	(5)
1. Penerimaan Pajak Bahan Galian Gol C <i>Group C mineral Tax</i>	300,000,000	329,767,240	600,000,000	2,208,515,450
2. Penerimaan Pajak Pembuatan Pengambilan Air Tanah <i>Ground Water Intake Tax</i>	280,905,317	296,735,425	230,000,000	400,115,689
3. Pajak Hotel <i>Hotel Tax</i>	413,677,202	473,630,301	440,500,000	594,552,651
4. Pajak Restoran <i>Restaurant Tax</i>	1,963,231,549	3,092,478,277	2,308,023,000	3,974,172,056

Sumber : Dinas Pendapatan, Pengelolaan Keuangan Dan Aset Daerah Kab. Purworejo  
 Source : Revenue, Finance and Asset Management of Purworejo Regency



Tabel : 10.1.5 Realisasi Anggaran Pendapatan dan Belanja Daerah  
 Table Tahun Anggaran 2017-2018 Kabupaten Purworejo (Rupiah)  
*Financial Statistics of Purworejo Regency (Rupiahs), 2017-2018*

No	Uraian/ Description	2017	2018
(1)	(2)	(3)	(4)
<b>1</b>	<b>PENDAPATAN</b>	<b>2,114,807,792,154</b>	<b>2,049,784,186,054</b>
<b>1.1</b>	<b>Pendapatan Asli Daerah</b>	<b>298,606,494,653</b>	<b>286,971,590,024</b>
	a. Pajak Daerah	53,416,617,017	68,816,307,333
	b. Retribusi Daerah	11,731,250,610	12,867,927,066
	c. Hasil Pengelolaan Kekayaan Daerah yang Dipisahkan	22,586,342,042	10,259,350,824
	d. Lain-lain Pendapatan yang Sah	210,872,284,984	195,028,004,801
<b>1.2</b>	<b>Dana Perimbangan</b>	<b>1,207,260,306,714</b>	<b>1,247,436,685,096</b>
	a. Dana Bagi Hasil Pajak/bagi Hasil Bukan Pajak	32,133,216,461	25,827,467,718
	b. Dana Alokasi Umum	924,251,795,000	924,251,795,000
	c. Dana Alokasi Khusus	250,875,295,253	297,357,422,378
<b>1.3</b>	<b>Lain-lain Pendapatan yang Sah</b>	<b>608,940,990,787</b>	<b>515,375,910,934</b>
	a. Pendapatan Hibah	73,321,466,245	71,670,023,690
	b. Dana Bagi Hasil Pajak dari Provinsi dan Pemerintah Daerah	92,084,045,000	98,828,069,544
	c. Dana Penyesuaian dan Otonomi Khusus	52,286,908,000	9,000,000,000
	d. Bantuan Keuangan dari Provinsi atau Pemerintah Daerah	35,279,908,542	10,860,374,100
	e. Alokasi Dana Desa	355,968,663,000	325,017,443,600
<b>2</b>	<b>BELANJA</b>	<b>2,265,141,701,647</b>	<b>2,125,880,839,764</b>
<b>2.1</b>	<b>BELANJA TAK LANGSUNG</b>	<b>1,349,130,494,502</b>	<b>1,313,579,809,222</b>
2.1.1	Belanja Pegawai	832,772,371,824	826,503,323,039
2.1.2	Belanja Bunga	-	-
2.1.3	Belanja Subsidi	-	-
2.1.4	Belanja Hibah	16,832,917,300	29,956,007,375
2.1.5	Belanja Bantuan Sosial	6,596,200,000	11,685,375,000
2.1.6	Belanja Bagi Hasil	9,715,435,200	10,805,195,500
2.1.7	Belanja Bantuan Keuangan	482,290,864,992	434,544,088,845
2.1.8	Belanja Tak Terduga	922,705,186	85,819,463
<b>2.2</b>	<b>BELANJA LANGSUNG</b>	<b>916,011,207,145</b>	<b>812,301,030,542</b>
2.2.1	Belanja Pegawai	67,195,719,063	70,945,243,434
2.2.2	Belanja Barang dan Jasa	383,688,831,716	375,489,380,577
2.2.3	Belanja Modal	465,126,656,366	365,866,406,531
<b>3</b>	<b>PEMBIAYAAN NETO</b>	<b>326,117,694,262</b>	<b>183,208,287,348</b>
3.1	PENERIMAAN PEMBIAYAAN DAERAH	339,211,694,262	183,208,287,348
3.2	PENGELUARAN PEMBIAYAAN DAERAH	13,094,000,000	-

Sumber : Dinas Pendapatan, Pengelolaan Keuangan Dan Aset Daerah Kab. Purworejo  
 Source : Revenue, Finance and Asset Management of Purworejo Regency

Tabel : 10.2.1  
Tabel

Angka Indeks Harga Konsumen (IHK) menurut Bulan dan Kelompok Komoditi di Kabupaten Purworejo, 2018  
(Tahun 2007 = 100)  
*Consumer price Index in Purworejo (2007=100), 2018*

Bulan Month	Umum General	Bahan Makanan Food Stuff	Makanan Jadi, Minuman, Rokok & Tembakau Food, Beverages and Tobacco	Perumahan, Air, Listrik, Gas dan Bahan Bakar Housing, Water, Electricity, Gas and Fuel
(1)	(2)	(3)	(4)	(5)
Januari	170.91	226.05	181.55	159.56
Februari	171.16	226.44	181.64	159.79
Maret	171.07	223.08	182.07	161.10
April	171.17	220.99	73.00	160.73
M e i	171.29	218.23	184.54	161.77
J u n i	172.63	216.79	184.65	167.91
J u l i	173.01	216.79	184.65	167.91
Agustus	172.91	213.92	185.33	168.92
September	172.82	212.32	185.96	168.93
Oktober	173.25	212.86	186.47	169.27
Nopember	173.70	214.65	185.93	169.35
Desember	174.39	217.81	183.93	169.35

Sumber : BPS Kabupaten Purworejo

Source : BPS-Statistics of Purworejo Regency

Tabel : 10.2.1 Lanjutan / *Continued*  
Tabel

Bulan <i>Month</i>	Sandang <i>Clothing</i>	Kesehatan <i>Healthy</i>	Pendidikan, Rekreasi, dan Olahraga  <i>Education, Recreation &amp; Sport</i>	Transport, Komun ikasi, & Jasa Keuangan  <i>Transportation &amp; Communication</i>
(1)	(6)	(7)	(8)	(9)
Januari	140.84	125.59	129.89	144.84
Februari	141.04	125.85	129.89	145.10
Maret	140.99	126.71	130.16	146.21
April	143.58	130.89	131.25	146.35
M e i	145.32	131.63	131.60	146.44
J u n i	145.73	132.44	137.60	146.48
J u l i	145.73	132.44	137.60	146.48
Agustus	146.12	132.75	138.91	146.52
September	146.12	132.92	138.92	147.24
Oktober	146.23	133.04	138.94	147.96
Nopember	145.82	134.80	139.02	148.36
Desember	145.82	134.80	139.02	148.36

Sumber : BPS Kabupaten Purworejo

Source : *BPS-Statistics of Purworejo Regency*

**Tabel** : 10.2.2 Perkembangan Laju Inflasi di Kabupaten Purworejo, 2013-2018  
**Tabel** (Desember 2007 = 100)  
*Inflation Rate in Purworejo (2007=100), 2013 - 2018*

Bulan Month	2013	2014	2015	2016	2017	2018
(1)	(2)	(3)	(4)	(5)	(6)	(7)
Januari	1.41	1.00	-0.83	0.41	1.20	1.04
Februari	0.77	-0.66	0.23	-0.11	0.58	0.15
Maret	1.17	-0.21	0.44	0.71	-0.08	-0.05
April	-0.97	-0.08	0.17	-0.29	0.12	0.05
M e i	0.01	-0.12	0.20	0.67	0.55	0.07
J u n i	0.65	1.28	0.84	0.30	0.87	0.78
J u l i	3.28	0.25	1.66	-0.98	0.12	0.22
Agustus	0.40	1.49	-0.18	0.89	-0.05	-0.06
September	-0.92	-0.73	0.05	0.08	0.03	-0.05
Oktober	0.84	-0.17	-0.35	0.07	-0.17	0.25
Nopember	0.05	3.53	0.16	0.60	0.38	0.26
Desember	0.29	2.68	1.04	0.25	0.66	0.40
Januari-Desember	7.14	8.48	3.45	2.80	4.29	3.10

Sumber : BPS Kabupaten Purworejo

Source : BPS-Statistics of Purworejo Regency

# PENGELUARAN PENDUDUK DAN KONSUMSI MAKANAN

*Population Expenditure and Consumption*

BAB 11

## Kelompok Makanan



Padi-padian  
**48.539**



Daging  
**13.752**



Telur dan Susu  
**25.943**



Sayuran  
**35.666**



Buah-buahan  
**28.449**



Bahan Minuman  
**16.692**



Makanan Jadi  
**128.676**



Rokok  
**40.715**

## Kelompok Bukan Makanan



Perumahan  
dan Fasilitas  
**159.556**



Aneka  
Barang dan Jasa  
**117.911**



Pakaian, Alas Kaki,  
dan Tutup Kepala  
**24.721**



Barang  
Tahan Lama  
**68.331**



Pajak, Pungutan,  
dan Asuransi  
**26.082**



Keperluan Pesta  
dan Upacara  
**11.103**



**ULASAN**

**DESCRIPTION**

Besarnya pendapatan yang diterima rumah tangga dapat menggambarkan kesejahteraan suatu masyarakat. Namun data pendapatan yang akurat sulit diperoleh, sehingga dalam kegiatan Susenas data ini didekati melalui data pengeluaran rumah tangga.

Pengeluaran rumah tangga yang terdiri dari pengeluaran makanan dan bukan makanan dapat menggambarkan bagaimana penduduk mengalokasikan kebutuhan rumah tangganya. Walaupun harga antar daerah berbeda, namun nilai pengeluaran rumah tangga masih dapat menunjukkan perbedaan tingkat kesejahteraan penduduk.

Rata-rata pengeluaran per kapita sebulan penduduk Kabupaten Purworejo tahun 2018

*The income of household structure can show the public welfare. As the accurate data of income is got difficulty, in the National Socio Economic Survey (Susenas) we approach it through the household expenditure.*

*The household expenditure, which we classify into food and non-food consumption expenditure, suggests how people to allocate their household needs. Although the interregional prices are different, the household expenditures can depict welfare stages between regions.*

*In 2018, the average expenditure per capita per month in Purworejo Regency was*

POPULATION EXPENDITURE AND CONSUMPTION

tercatat 805.933 rupiah per kapita per bulan. Tahun 2018, sebesar 49,41 persen pengeluaran per kapita digunakan untuk kebutuhan makanan atau sebesar 398.230 rupiah, sedangkan untuk kebutuhan non makanan sebesar 50,59 persen atau 407.703 rupiah.

*recorded at 805,933 rupiahs per capita per month. In 2018, it was 49.41 percent (398,230 rupiahs) of the total expenditure used for food consumption, where the expenditure for non food were 50.59 percent (407,703 rupiahs).*



**Tabel 11.1** **Persentase Penduduk Menurut Golongan Pengeluaran Per Kapita Sebulan di Kabupaten Purworejo, 2018**  
**Table 11.1** **Percentage of Population by Expenditure Per Capita Per Month Class in Purworejo Regency, 2018**

<b>Golongan Pengeluaran</b> <b>Expenditure Class</b> <b>(rupiah)</b>	<b>Persentase Penduduk</b> <b>Percentage of Population</b>
(1)	(2)
80 000 - 99 999	0.00
100 000 - 149 999	0.00
150 000 - 199 999	2.71
200 000 - 299 999	10.36
300 000 +	86.93
<b>Jumlah/Total</b>	<b>100.00</b>

Sumber: Survei Sosial Ekonomi Nasional, Maret  
 Source: March National Socio Economic Survey

**Tabel 11.2** Rata-rata Pengeluaran dan Persentase Rata-rata Pengeluaran Per Kapita Sebulan Menurut Kelompok Makanan di Kabupaten Purworejo, 2018  
**Table** *Average Expenditure and Percentage of Average Expenditure Per Capita Per Month by Food Group in Purworejo Regency, 2018*

Kelompok Makanan <i>Food Group</i>	Rata-rata Pengeluaran <i>Average Expenditure</i> (rupiah)	Persentase Rata-rata <i>Percentage</i> Pengeluaran <i>of Average Expenditure</i>
(1)	(2)	(3)
Padi-padian/ <i>Cereals</i>	48 539	12.19
Umbi-umbian/ <i>Tubers</i>	2 620	0.66
Ikan/Udang/Cumi/Kerang <i>Fish/Prawn/Squid/Clam</i>	17 243	4.33
Daging/ <i>Meat</i>	13 752	3.45
Telur dan susu/ <i>Eggs and milk</i>	25 943	6.51
Sayur-sayuran/ <i>Vegetables</i>	35 666	8.96
Kacang-kacangan/ <i>Legumes</i>	12 653	3.18
Buah-buahan/ <i>Fruits</i>	28 449	7.14
Minyak dan Kelapa/ <i>Oil and Coconut</i>	11 288	2.83
Bahan minuman/ <i>Beverage stuffs</i>	16 692	4.19
Bumbu-bumbuan/ <i>Spices</i>	8 391	2.11
Konsumsi lainnya/ <i>Miscellaneous food items</i>	7 604	1.91
Makanan dan minuman jadi <i>Prepared food and beverages</i>	128 676	32.31
Rokok/ <i>Cigarette</i>	40 715	10.22
<b>Jumlah/Total</b>	<b>398 230</b>	<b>100.00</b>

Sumber: Survei Sosial Ekonomi Nasional, Maret  
 Source: March National Socio Economic Survey

**Tabel 11.3** Rata-rata Pengeluaran dan Persentase Rata-rata Pengeluaran Per Kapita Sebulan Menurut Kelompok Bukan Makanan di Kabupaten Purworejo, 2018  
*Average Expenditure and Percentage of Average Expenditure Per Capita Per Month by Non-Food Group in Purworejo Regency, 2018*

Kelompok Bukan Makanan Non-Food Group	Rata-rata Pengeluaran Average Expenditure (rupiah)	Persentase Rata-rata Pengeluaran Percentage of Average Expenditure
(1)	(2)	(3)
Perumahan dan fasilitas rumah tangga/ <i>Housing and household facility</i>	159 556	39.14
Aneka barang dan jasa/ <i>Goods and services</i>	117 911	28.92
Pakaian, alas kaki, dan tutup kepala <i>Clothing, footwear, and headgear</i>	24 721	6.06
Barang yang tahan lama/ <i>Durable goods</i>	68 331	16.76
Pajak, pungutan, dan asuransi <i>Taxes and insurances</i>	26 082	6.40
Keperluan pesta dan upacara <i>Parties and ceremonies</i>	11 103	2.72
<b>Jumlah/Total</b>	<b>407 703</b>	<b>100.00</b>

Sumber: Survei Sosial Ekonomi Nasional, Maret  
 Source: March National Socio Economic Survey



# PENDAPATAN REGIONAL

*Regional Income*

BAB 12

## PDRB

Atas Dasar Harga Berlaku  
Menurut Lapangan Usaha



Pertanian, Kehutanan,  
dan Perikanan

**4.095.421**



Pengadaan  
Listrik dan Gas

**13.911**



Jasa Kesehatan  
dan Kegiatan Sosial

**289.491**



Jasa  
Pendidikan

**1.547.665**



Konstruksi

**1.542.876**



Transportasi  
dan Pergudangan

**892.120**

## PDRB

Atas Dasar Harga Konstan  
Menurut Lapangan Usaha



Pertanian, Kehutanan,  
dan Perikanan

**2.747.244**



Pengadaan  
Listrik dan Gas

**11.968**



Jasa Kesehatan  
dan Kegiatan Sosial

**212.416**



**ULASAN**

Pertumbuhan ekonomi Kabupaten Purworejo tahun 2018 yang ditunjukkan oleh laju pertumbuhan Produk Domestik Regional Bruto (PDRB) atas dasar harga konstan 2010, lebih tinggi dari tahun sebelumnya, yaitu 5,32 persen (2017 = 5,31 persen).

Pertumbuhan riil sektoral tahun 2018 mengalami fluktuasi dari tahun sebelumnya. Pertumbuhan tertinggi dicapai oleh sektor Informasi dan Komunikasi sebesar 10,28 persen, namun peranannya terhadap PDRB hanya sebesar 5,10 persen. Sektor yang mengalami pertumbuhan paling rendah pada tahun 2018 adalah sektor Pertambangan dan Penggalian, yaitu sebesar 2,09 persen.

**DESCRIPTION**

*The economic growth in Purworejo Regency in 2018 that was presented by growth rate of GRDP at constant price 2010 showed a lower performance than the previous year. It was 5.32 percent in 2018 (2017 = 5.31 percent).*

*In 2018, the real growth rate by sectoral showed fluctuative from the previous year. The sector of Information and Communication was the largest of growth which amounted 10.28 percent, however the contribution of GRDP only around 5.10 percent. Mining and Quarrying was showed the lowest growth in 2018, it's recorded 2.09 percent.*

Sektor pertanian, kehutanan dan perikanan masih memberikan sumbangan tertinggi terhadap ekonomi Kabupaten Purworejo yaitu sebesar 23,60 persen, dengan laju pertumbuhan sebesar 2,26 persen.

Dari angka-angka indeks harga implisit PDRB dapat diketahui kenaikan harga dari waktu ke waktu baik secara agregat maupun secara sektoral. Secara agregat indeks implisit di Kabupaten Purworejo tahun 2018 sebesar 136,96. Sedangkan secara sektoral, pertumbuhan indeks implisit yang paling cepat atau di atas angka rata-rata indeks implisit Kabupaten Purworejo tahun 2018 terjadi pada sektor Pertambangan dan Penggalan 158,64 persen.

*The largest part of contribution on Purworejo Regency economy came from agriculture, livestock, forestry and fishery were 23,60 percent, with the 2,26 percent of growth rate.*

*The increasing of prices from one year to another year bothagregatly or sectorally was presented from the implisit price index of GRDP. In 2018 the implisit index in Purworejo Regency according to agregat was 136.96. While according to sektoral, Minning and Quarryingas the fastest growth of sector that upper than average of implisit index on Purworejo Regency whish amounted to 158.64 percent.*



**Tabel**  
**Table** 12.1

**Produk Domestik Regional Bruto Atas Dasar Harga Berlaku Menurut Lapangan Usaha di Kabupaten Purworejo (juta rupiah), 2015–2018**  
**Gross Regional Domestic Product at Current Market Prices by Industry in Purworejo Regency (million rupiahs), 2015–2018**

Lapangan Usaha Industry		2015	2016	2017*	2018**
(1)		(2)	(3)	(4)	(5)
A	Pertanian, Kehutanan, dan Perikanan/ <i>Agriculture, Forestry, and Fishing</i>	3 616 550.58	3 813 943.17	3 895 974.63	4 095 421.66
B	Pertambangan dan Penggalian/ <i>Mining and Quarrying</i>	114 028.19	122 109.01	129 714.86	136 842.34
C	Industri Pengolahan/ <i>Manufacturing</i>	2 531 086.01	2 786 620.64	3 019 665.47	3 263 560.84
D	Pengadaan Listrik dan Gas/ <i>Electricity and Gas</i>	9 893.35	11 232.40	12 786.78	13 911.51
E	Pengadaan Air, Pengelolaan Sampah, Limbah, dan Daur Ulang/ <i>Water Supply; Sewerage, Waste Management, and Remediation Activities</i>	8 342.61	8 699.61	6 059.61	9 464.79
F	Konstruksi/ <i>Construction</i>	1 172 292.83	1 267 050.02	1 399 243.58	1 542 876.09
G	Perdagangan Besar dan Eceran; Reparasi Mobil dan Sepeda Motor/ <i>Wholesale and Retail Trade; Repair of Motor Vehicles and Motorcycles</i>	1 729 084.68	1 871 115.92	2 017 433.74	2 174 630.89
H	Transportasi dan Pergudangan/ <i>Transportation and Storage</i>	749 595.51	787 522.94	838 595.58	892 120.37
I	Penyediaan Akomodasi dan Makan Minum/ <i>Accommodation and Food Service Activities</i>	283 201.28	314 452.06	338 923.02	366 054.97

**Lanjutan Tabel** 12.1  
**Continued Table**

Lapangan Usaha <i>Industry</i>		2015	2016	2017*	2018**
(1)		(2)	(3)	(4)	(5)
J	Informasi dan Komunikasi/ <i>Information and Communication</i>	623 598.91	680 262.24	802 377.39	884 589.45
K	Jasa Keuangan dan Asuransi/ <i>Financial and Insurance Activities</i>	488 236.45	543 297.78	590 207.42	628 604.26
L	Real Estat/ <i>Real Estate Activities</i>	279 223.81	301 318.45	326 133.02	343 251.36
M,N	Jasa Perusahaan/ <i>Business Activities</i>	37 961.23	43 285.89	48 262.92	53 412.03
O	Administrasi Pemerintahan, Pertahanan, dan Jaminan Sosial Wajib/ <i>Public Administration and Defence; Compulsory Social Security</i>	576 961.23	622 084.38	660 358.90	694 263.01
P	Jasa Pendidikan/ <i>Education</i>	1 133 027.60	1 263 929.07	1 400 993.48	1 547 665.40
Q	Jasa Kesehatan dan Kegiatan Sosial/ <i>Human Health and Social Work Activities</i>	216 281.39	239 992.37	265 701.23	289 491.69
R,S,T,U	Jasa Lainnya/ <i>Other Services Activities</i>	296 277.96	336 956.40	374 569.36	413 833.11
<b>Produk Domestik Regional Bruto</b> <i>Gross</i> <b>Regional Domestic Bruto</b>		<b>12 660 418.96</b>	<b>15 013 872.35</b>	<b>16 130 000.99</b>	<b>17 349 993.77</b>

Sumber: Diolah dari Hasil Sensus, Survei, dan Berbagai Sumber Lainnya

Source: Based on Census, Surveys, and Other Sources

**Produk Domestik Regional Bruto Atas Dasar Harga Konstan 2010  
Menurut Lapangan Usaha di Kabupaten Purworejo (juta rupiah),  
2015–2018**

**Tabel**  
**Table** 12.2

**Gross Regional Domestic Product at 2010 Constant Market Prices by  
Industry in Purworejo Regency (million rupiahs), 2015–2018**

<b>Lapangan Usaha</b>		<b>2015</b>	<b>2016</b>	<b>2017*</b>	<b>2018**</b>
<b>Industry</b>					
	(1)	(2)	(3)	(4)	(5)
A	Pertanian, Kehutanan, dan Perikanan/ <i>Agriculture, Forestry, and Fishing</i>	2 603 835.53	2 658 382.23	2 686 423.96	2 747 244.01
B	Pertambangan dan Penggalian/ <i>Mining and Quarrying</i>	80 296.37	82 505.27	84 489.12	86 257.44
C	Industri Pengolahan/ <i>Manufacturing</i>	1 915 196.22	2 013 075.02	2 116 685.12	2 221 107.91
D	Pengadaan Listrik dan Gas/ <i>Electricity and Gas</i>	9 942.76	10 609.35	11 353.72	11 968.51
E	Pengadaan Air, Pengelolaan Sampah, Limbah, dan Daur Ulang/ <i>Water Supply; Sewerage, Waste Management, and Remediation Activities</i>	7 685.75	7 840.41	8 097.57	8 403.17
F	Konstruksi/ <i>Construction</i>	924 122.36	979 505.58	1 055 669.34	1 127 930.80
G	Perdagangan Besar dan Eceran; Reparasi Mobil dan Sepeda Motor/ <i>Wholesale and Retail Trade; Repair of Motor Vehicles and Motorcycles</i>	1 474 918.82	1 560 255.01	1 643 799.87	1 736 560.58
H	Transportasi dan Pergudangan/ <i>Transportation and Storage</i>	662 144.65	690 437.19	721 205.55	760 743.08
I	Penyediaan Akomodasi dan Makan Minum/ <i>Accommodation and Food Service Activities</i>	238 103.42	253 612.44	270 373.29	288 981.05

**Lanjutan Tabel** 12.2  
**Continued Table**

<b>Lapangan Usaha</b>		<b>2015</b>	<b>2016</b>	<b>2017*</b>	<b>2018**</b>
<b>Industry</b>					
(1)		(2)	(3)	(4)	(5)
J	Informasi dan Komunikasi/ <i>Information and Communication</i>	639 369.75	697 085.55	802 073.05	884 524.24
K	Jasa Keuangan dan Asuransi/ <i>Financial and Insurance Activities</i>	367 281.80	396 150.17	415 885.66	432 448.95
L	Real Estat/ <i>Real Estate Activities</i>	243 358.14	258 830.77	273 667.54	283 861.95
M,N	Jasa Perusahaan/ <i>Business Activities</i>	29 816.04	32 811.15	35 613.32	38 416.91
O	Administrasi Pemerintahan, Pertahanan, dan Jaminan Sosial Wajib/ <i>Public Administration and Defence; Compulsory Social Security</i>	450 904.95	462 614.97	475 938.28	494 832.34
P	Jasa Pendidikan/ <i>Education</i>	801 190.12	865 266.47	933 116.28	1 010 615.43
Q	Jasa Kesehatan dan Kegiatan Sosial/ <i>Human Health and Social Work Activities</i>	165 131.34	181 541.52	197 975.83	212 416.27
R,S,T,U	Jasa Lainnya/ <i>Other Services Activities</i>	249 347.95	271 029.12	295 822.87	321 805.33
<b>Produk Domestik Regional Bruto</b>					
<b>Regional Domestic Bruto</b>					
<b>Gross</b>		<b>10 862 645.98</b>	<b>11 421 552.22</b>	<b>12 028 190.37</b>	<b>12 668 117.97</b>

Sumber: Diolah dari Hasil Sensus, Survei, dan Berbagai Sumber Lainnya

Source: Based on Census, Surveys, and Other Sources

Tabel  
Table

12.3

**Distribusi Persentase Produk Domestik Regional Bruto Atas Dasar Harga Berlaku Menurut Lapangan Usaha di Kabupaten Purworejo (persen), 2015–2018**  
**Percentage Distribution of Gross Regional Domestic Product at Current Market Prices by Industry in Purworejo Regency (percent), 2015–2018**

<b>Lapangan Usaha</b> <b>Industry</b>	<b>2015</b>	<b>2016</b>	<b>2017*</b>	<b>2018**</b>
(1)	(2)	(3)	(4)	(5)
A Pertanian, Kehutanan, dan Perikanan/ <i>Agriculture, Forestry, and Fishing</i>	26.08	25.40	24.15	23.60
B Pertambangan dan Penggalian/ <i>Mining and Quarrying</i>	0.82	0.81	0.80	0.79
C Industri Pengolahan/ <i>Manufacturing</i>	18.25	18.56	18.72	18.81
D Pengadaan Listrik dan Gas/ <i>Electricity and Gas</i>	0.07	0.07	0.08	0.08
E Pengadaan Air, Pengelolaan Sampah, Limbah, dan Daur Ulang/ <i>Water Supply; Sewerage, Waste Management, and Remediation Activities</i>	0.06	0.06	0.06	0.05
F Konstruksi/ <i>Construction</i>	8.45	8.44	8.67	8.89
G Perdagangan Besar dan Eceran; Reparasi Mobil dan Sepeda Motor/ <i>Wholesale and Retail Trade; Repair of Motor Vehicles and Motorcycles</i>	12.47	12.46	12.51	12.53
H Transportasi dan Pergudangan/ <i>Transportation and Storage</i>	5.41	5.25	5.20	5.14
I Penyediaan Akomodasi dan Makan Minum/ <i>Accommodation and Food Service Activities</i>	2.04	2.09	2.10	2.11

**Lanjutan Tabel** 12.3  
**Continued Table**

<b>Lapangan Usaha</b>		<b>2015</b>	<b>2016</b>	<b>2017*</b>	<b>2018**</b>
<b>Industry</b>					
	(1)	(2)	(3)	(4)	(5)
J	Informasi dan Komunikasi/ <i>Information and Communication</i>	4.50	4.53	4.97	5.10
K	Jasa Keuangan dan Asuransi/ <i>Financial and Insurance Activities</i>	3.52	3.62	3.66	3.62
L	Real Estat/ <i>Real Estate Activities</i>	2.01	2.01	2.02	1.98
M,N	Jasa Perusahaan/ <i>Business Activities</i>	0.27	0.29	0.30	0.31
O	Administrasi Pemerintahan, Pertahanan, dan Jaminan Sosial Wajib/ <i>Public Administration and Defence; Compulsory Social Security</i>	4.16	4.14	4.09	4.00
P	Jasa Pendidikan/ <i>Education</i>	8.17	8.42	8.69	8.92
Q	Jasa Kesehatan dan Kegiatan Sosial/ <i>Human Health and Social Work Activities</i>	1.56	1.60	1.65	1.67
R,S,T,U	Jasa Lainnya/ <i>Other Services Activities</i>	2.14	2.24	2.32	2.39
<b>Produk Domestik Regional Bruto</b>		<b>Gross</b>	<b>100.00</b>	<b>100.00</b>	<b>100.00</b>
<b>Regional Domestic Bruto</b>			<b>100.00</b>	<b>100.00</b>	<b>100.00</b>

Sumber: Diolah dari Hasil Sensus, Survei, dan Berbagai Sumber Lainnya  
Source: Based on Census, Surveys, and Other Sources

**Tabel**  
**Table** 12.4

**Laju Pertumbuhan Produk Domestik Regional Bruto Atas Dasar Harga Konstan 2010 Menurut Lapangan Usaha di Kabupaten Purworejo (persen), 2015–2018**  
**Growth Rate of Gross Regional Domestic Product at 2010 Constant Market Prices by Industry in Purworejo Regency (percent), 2015–2018**

<b>Lapangan Usaha</b>		<b>2015</b>	<b>2016</b>	<b>2017*</b>	<b>2018**</b>
<b>Industry</b>					
	(1)	(2)	(3)	(4)	(5)
A	Pertanian, Kehutanan, dan Perikanan/ <i>Agriculture, Forestry, and Fishing</i>	4.23	2.094859678	1.05	2.26
B	Pertambangan dan Penggalian/ <i>Mining and Quarrying</i>	1.85	2.750931403	2.40	2.09
C	Industri Pengolahan/ <i>Manufacturing</i>	5.04	5.110640637	5.15	4.93
D	Pengadaan Listrik dan Gas/ <i>Electricity and Gas</i>	2.18	6.704245143	7.02	5.41
E	Pengadaan Air, Pengelolaan Sampah, Limbah, dan Daur Ulang/ <i>Water Supply; Sewerage, Waste Management, and Remediation Activities</i>	1.58	2.012331385	3.28	3.77
F	Konstruksi/ <i>Construction</i>	5.22	5.993061352	7.78	6.85
G	Perdagangan Besar dan Eceran; Reparasi Mobil dan Sepeda Motor/ <i>Wholesale and Retail Trade; Repair of Motor Vehicles and Motorcycles</i>	4.17	5.785823144	5.35	5.64
H	Transportasi dan Pergudangan/ <i>Transportation and Storage</i>	7.49	4.272864664	4.46	5.48
I	Penyediaan Akomodasi dan Makan Minum/ <i>Accommodation and Food Service Activities</i>	5.26	6.513563772	6.61	6.88

**Lanjutan Tabel** 12.4  
**Continued Table**

<b>Lapangan Usaha</b>		<b>2015</b>	<b>2016</b>	<b>2017*</b>	<b>2018**</b>
<b>Industry</b>					
	(1)	(2)	(3)	(4)	(5)
J	Informasi dan Komunikasi/ <i>Information and Communication</i>	9.03	9.03	15.06	10.28
K	Jasa Keuangan dan Asuransi/ <i>Financial and Insurance Activities</i>	6.53	7.86	4.98	3.98
L	Real Estat/ <i>Real Estate Activities</i>	6.08	6.36	5.73	3.73
M,N	Jasa Perusahaan/ <i>Business Activities</i>	8.17	10.05	8.54	7.87
O	Administrasi Pemerintahan, Pertahanan, dan Jaminan Sosial Wajib/ <i>Public Administration and Defence; Compulsory Social Security</i>	5.23	2.60	2.88	3.97
P	Jasa Pendidikan/ <i>Education</i>	7.25	8.00	7.84	8.31
Q	Jasa Kesehatan dan Kegiatan Sosial/ <i>Human Health and Social Work Activities</i>	7.01	9.94	9.05	7.29
R,S,T,U	Jasa Lainnya/ <i>Other Services Activities</i>	3.44	8.70	9.15	8.78
<b>Produk Domestik Regional Bruto</b>					
	<i>Gross Regional Domestic Bruto</i>	<b>5.33</b>	<b>5.15</b>	<b>5.31</b>	<b>5.32</b>

Sumber: Diolah dari Hasil Sensus, Survei, dan Berbagai Sumber Lainnya  
Source: Based on Census, Surveys, and Other Sources



Tabel  
Table

12.5

**Indeks Harga Implisit Produk Domestik Regional Bruto Menurut Lapangan Usaha di Kabupaten Purworejo (2010=100), 2015–2018**  
***Implicit Price Index of Gross Regional Domestic Product by Industry in Purworejo Regency (percent), 2015–2018***

<b>Lapangan Usaha</b> <b>Industry</b>	<b>2015</b>	<b>2016</b>	<b>2017*</b>	<b>2018**</b>
(1)	(2)	(3)	(4)	(5)
A Pertanian, Kehutanan, dan Perikanan/ <i>Agriculture, Forestry, and Fishing</i>	138.89	143.47	145.02	149.07
B Pertambangan dan Penggalian/ <i>Mining and Quarrying</i>	142.01	148.00	153.53	158.64
C Industri Pengolahan/ <i>Manufacturing</i>	132.16	138.43	142.66	146.93
D Pengadaan Listrik dan Gas/ <i>Electricity and Gas</i>	99.50	105.87	112.62	116.23
E Pengadaan Air, Pengelolaan Sampah, Limbah, dan Daur Ulang/ <i>Water Supply; Sewerage, Waste Management, and Remediation Activities</i>	108.55	110.96	111.88	112.63
F Konstruksi/ <i>Construction</i>	126.85	129.36	132.55	136.79
G Perdagangan Besar dan Eceran; Reparasi Mobil dan Sepeda Motor/ <i>Wholesale and Retail Trade; Repair of Motor Vehicles and Motorcycles</i>	117.23	119.92	122.73	125.23
H Transportasi dan Pergudangan/ <i>Transportation and Storage</i>	113.21	114.06	116.28	117.27
I Penyediaan Akomodasi dan Makan Minum/ <i>Accommodation and Food Service Activities</i>	118.94	123.99	125.35	126.67

**Lanjutan Tabel** 12.5  
**Continued Table**

<b>Lapangan Usaha</b>		<b>2015</b>	<b>2016</b>	<b>2017*</b>	<b>2018**</b>
<b>Industry</b>					
	(1)	(2)	(3)	(4)	(5)
J	Informasi dan Komunikasi/ <i>Information and Communication</i>	97.53	97.59	100.04	100.01
K	Jasa Keuangan dan Asuransi/ <i>Financial and Insurance Activities</i>	132.93	137.14	141.92	145.36
L	Real Estat/ <i>Real Estate Activities</i>	114.74	116.42	119.17	120.92
M,N	Jasa Perusahaan/ <i>Business Activities</i>	127.32	131.92	135.52	139.03
O	Administrasi Pemerintahan, Pertahanan, dan Jaminan Sosial Wajib/ <i>Public Administration and Defence; Compulsory Social Security</i>	127.96	134.47	138.75	140.30
P	Jasa Pendidikan/ <i>Education</i>	141.42	146.07	150.14	153.14
Q	Jasa Kesehatan dan Kegiatan Sosial/ <i>Human Health and Social Work Activities</i>	130.98	132.20	134.21	136.29
R,S,T,U	Jasa Lainnya/ <i>Other Services Activities</i>	118.82	124.32	126.62	128.60
<b>Produk Domestik Regional Bruto</b>		<b>127.65</b>	<b>131.45</b>	<b>134.10</b>	<b>136.96</b>
<b>Regional Domestic Bruto</b>					
<b>Gross</b>					

Sumber: Diolah dari Hasil Sensus, Survei, dan Berbagai Sumber Lainnya  
Source: Based on Census, Surveys, and Other Sources

Tabel  
Table

12.6

**Laju Implisit Produk Domestik Regional Bruto Menurut Lapangan Usaha di Kabupaten Purworejo, 2015–2018**  
***Implicit Growth Rate of Gross Regional Domestic Product by Industry in Purworejo Regency, 2015–2018***

	<b>Lapangan Usaha</b> <b>Industry</b>	<b>2015</b>	<b>2016</b>	<b>2017*</b>	<b>2018**</b>
	(1)	(2)	(3)	(4)	(5)
A	Pertanian, Kehutanan, dan Perikanan/ <i>Agriculture, Forestry, and Fishing</i>	5.55	3.29	1.08	2.79
B	Pertambangan dan Penggalian/ <i>Mining and Quarrying</i>	14.62	4.22	3.73	3.33
C	Industri Pengolahan/ <i>Manufacturing</i>	4.21	4.74	3.06	3.00
D	Pengadaan Listrik dan Gas/ <i>Electricity and Gas</i>	5.10	6.40	6.37	3.21
E	Pengadaan Air, Pengelolaan Sampah, Limbah, dan Daur Ulang/ <i>Water Supply; Sewerage, Waste Management, and Remediation Activities</i>	3.41	2.22	0.83	0.67
F	Konstruksi/ <i>Construction</i>	4.37	1.97	2.47	3.20
G	Perdagangan Besar dan Eceran; Reparasi Mobil dan Sepeda Motor/ <i>Wholesale and Retail Trade; Repair of Motor Vehicles and Motorcycles</i>	3.36	2.30	2.34	2.03
H	Transportasi dan Pergudangan/ <i>Transportation and Storage</i>	3.56	0.75	1.94	0.85
I	Penyediaan Akomodasi dan Makan Minum/ <i>Accommodation and Food Service Activities</i>	4.24	4.24	1.10	1.05

**Lanjutan Tabel** 12.6  
**Continued Table**

<b>Lapangan Usaha</b>		<b>2015</b>	<b>2016</b>	<b>2017*</b>	<b>2018**</b>
<b>Industry</b>					
	(1)	(2)	(3)	(4)	(5)
J	Informasi dan Komunikasi/ <i>Information and Communication</i>	- 1.73	0.05	2.51	- 0.03
K	Jasa Keuangan dan Asuransi/ <i>Financial and Insurance Activities</i>	4.99	3.17	3.48	2.43
L	Real Estat/ <i>Real Estate Activities</i>	5.72	1.46	2.37	1.47
M,N	Jasa Perusahaan/ <i>Business Activities</i>	5.32	3.62	2.73	2.59
O	Administrasi Pemerintahan, Pertahanan, dan Jaminan Sosial Wajib/ <i>Public Administration and Defence; Compulsory Social Security</i>	3.37	5.09	3.18	1.12
P	Jasa Pendidikan/ <i>Education</i>	1.73	3.29	2.78	2.00
Q	Jasa Kesehatan dan Kegiatan Sosial/ <i>Human Health and Social Work Activities</i>	4.36	0.93	1.52	1.55
R,S,T,U	Jasa Lainnya/ <i>Other Services Activities</i>	3.16	4.63	1.85	1.56
<b>Produk Domestik Regional Bruto</b>		<b>3.98</b>	<b>2.98</b>	<b>2.02</b>	<b>2.13</b>
<b>Regional Domestic Bruto</b>					
<b>Gross</b>					

Sumber: Diolah dari Hasil Sensus, Survei, dan Berbagai Sumber Lainnya  
Source: Based on Census, Surveys, and Other Sources

# PERBANDINGAN ANTAR KABUPATEN

*Regency Comparison*

BAB 13

## Jumlah Penduduk Menurut Kabupaten/Kota 2018



Cilacap : 1.719.504  
Purworejo : 716.477  
Kebumen : 1.195.092  
Magelang : 1.279.625  
Klaten : 1.171.411



## Indeks Pembangunan Manusia Menurut Kabupaten/Kota 2018 (ribu)



Cilacap : 69,56  
Purworejo : 71,87  
Kebumen : 68,80  
Magelang : 69,11  
Klaten : 74,79





**ULASAN**

Berdasarkan hasil Sensus Penduduk, secara umum perkembangan jumlah penduduk mengalami peningkatan pada kurun waktu 2000-2010. Secara regional, kabupaten/kota di Jawa Tengah yang memiliki jumlah penduduk terbanyak pada tahun 2018 adalah Kabupaten Brebes yakni 1.802.829 jiwa. Dan kabupaten/kota yang memiliki jumlah penduduk terendah adalah Kota Magelang yaitu 121.872 jiwa. Sementara angka proyeksi menunjukkan jumlah penduduk Jawa Tengah tahun 2018 mencapai 34.490.835 jiwa.

Kondisi perekonomian suatu wilayah dapat dilihat dari beberapa indikator, diantaranya laju pertumbuhan PDRB. Pertumbuhan PDRB sering digunakan sebagai indikator kemakmuran suatu daerah

**DESCRIPTION**

*According to the result of Population Census, generally all regency/city in Jawa Tengah has increases during 2000-2010. Regionally, the regency/city with the biggest population is Brebes Regency (1,802,829 people). And the smallest population was in Magelang city (121,872 people). Whereas 2018 projection figure shows population of Jawa Tengah reached 34,490,835 people.*

*The economic condition of a region can be seen from several indicators such as GRDP growth rate . GRDP growth rate is often used as indicator of the prosperity of a region in 2018, economic*

## REGENCY/CITY COMPARISON

yaitu laju pertumbuhan ekonomi (PDRB atas dasar harga konstan). Pada tahun 2018, Kabupaten Purworejo mencatat pertumbuhan ekonomi sebesar 5,32 persen.

Aspek lain yang digunakan untuk perbandingan regional adalah tingkat kemiskinan. Ukuran kemiskinan yang digunakan adalah jumlah penduduk miskin yang diperoleh dari data Survei Sosial Ekonomi Nasional (Susenas). Pada September 2018 dibandingkan kabupaten/kota lain di Jawa Tengah, Kota Semarang memiliki persentase penduduk miskin terendah yaitu 4,14 persen.

*growth of Purworejo Regency reached 5.32 percent.*

*Another aspect that is used for regional comparison is the level of poverty. The tools of poverty measure is the number of poor people who obtained the data from National Socio Economic Survey (Susenas). In September 2018, compared with other regency/city in Jawa Tengah, the regency/city with the lowest percentage of poor people is Semarang City (4.14 percent).*



**Tabel 13.1** Jumlah Penduduk Menurut Kabupaten/Kota di Provinsi Jawa Tengah , 2016-2018  
**Table** *Population by Regency/Municipality in Jawa Tengah Province, 2016-2018*

Kabupaten/Kota Regency/Municipality	2016	2017	2018
(1)	(2)	(3)	(4)
<b>Kabupaten/Regency</b>			
1. Cilacap	1 703 390	1 711 627	1 719 504
2. Banyumas	1 650 625	1 665 025	1 679 124
3. Purbalingga	907 507	916 427	925 193
4. Banjarnegara	907 410	912 917	918 219
5. Kebumen	1 188 603	1 192 007	1 195 092
6. Purworejo	712 686	714 574	716 477
7. Wonosobo	780 793	784 207	787 384
8. Magelang	1 257 123	1 268 396	1 279 625
9. Boyolali	969 325	974 579	979 799
10. Klaten	1 163 218	1 167 401	1 171 411
11. Sukoharjo	871 397	878 374	885 205
12. Wonogiri	951 975	954 706	957 106
13. Karanganyar	864 021	871 596	879 078
14. Sragen	882 090	885 122	887 889
15. Grobogan	1 358 404	1 365 207	1 371 610
16. Blora	855 573	858 865	862 110
17. Rembang	624 096	628 922	633 584
18. Pati	1 239 989	1 246 691	1 253 299
19. Kudus	841 499	851 478	861 430
20. Jepara	1 205 800	1 223 198	1 240 600
21. Demak	1 129 298	1 140 675	1 151 796
22. Semarang	1 014 198	1 027 489	1 040 629
23. Temanggung	752 486	759 128	765 594
24. Kendal	949 682	957 024	964 106
25. Batang	749 720	756 079	762 377
26. Pekalongan	880 092	886 197	891 892
27. Pemalang	1 292 609	1 296 281	1 299 724
28. Tegal	1 429 386	1 433 515	1 437 225
29. Brebes	1 788 880	1 796 004	1 802 829
<b>Kota/ Municipality</b>			
1. Magelang	121 112	121 474	121 872
2. Surakarta	514 171	516 102	517 887
3. Salatiga	186 420	188 928	191 571
4. Semarang	1 729 083	1 757 686	1 786 114
5. Pekalongan	299 222	301 870	304 477
6. Tegal	247 212	248 094	249 003
<b>Jawa Tengah</b>	<b>34 019 095</b>	<b>34 257 865</b>	<b>34 490 835</b>

Sumber: Proyeksi Penduduk Kabupaten/Kota Provinsi Jawa Tengah 2010–2020

Source: *Indonesia Population Projection 2010–2020*

**Table 13.2**  
**Produk Domestik Regional Bruto Atas Dasar Harga Berlaku Menurut Kabupaten/Kota di Provinsi Jawa Tengah (juta rupiah), 2015–2018**  
**Gross Regional Domestic Product at Current Market Prices by Regency/Municipality in Jawa Tengah Province (million rupiahs), 2015–2018**

Kabupaten/Kota Regency/Municipality	2015	2016	2017*	2018**
(1)	(2)	(3)	(4)	(5)
<b>Kabupaten/Regency</b>				
1. Cilacap	98 876 586.98	99 033 565.66	104 309 149.28	110 928 209.01
2. Banyumas	38 798 789.35	42 016 940.50	45 585 979.73	49 896 126.75
3. Purbalingga	18 426 159.76	19 984 164.28	21 439 650.09	23 190 328.56
4. Banjarnegara	15 851 808.40	17 217 246.96	18 564 223.66	20 083 035.69
5. Kebumen	20 779 286.13	22 434 948.76	24 072 772.50	26 000 351.87
6. Purworejo	13 865 643.62	15 013 872.35	16 130 000.99	17 349 993.77
7. Wonosobo	14 136 660.57	15 367 781.80	16 211 669.81	17 449 689.81
8. Magelang	24 148 644.16	26 232 349.05	28 128 954.01	30 324 065.47
9. Boyolali	23 567 823.14	25 756 715.67	27 894 681.55	30 221 796.39
10. Klaten	28 988 778.55	31 619 241.19	34 197 239.30	37 055 979.36
11. Sukoharjo	26 700 716.80	29 130 306.98	31 621 414.17	34 204 232.73
12. Wonogiri	21 585 475.62	23 329 378.86	25 128 774.50	27 229 271.26
13. Karanganyar	26 904 049.89	29 172 749.37	31 538 339.97	34 287 872.56
14. Sragen	27 315 123.08	29 826 142.98	32 409 757.15	35 097 579.81
15. Grobogan	20 182 089.20	21 764 917.28	23 463 543.25	25 434 299.67
16. Bora	16 368 347.06	20 010 947.35	21 740 833.54	24 137 906.43
17. Rembang	13 897 816.58	14 871 689.64	16 228 769.56	17 604 514.67
18. Pati	31 263 149.21	33 953 935.22	36 755 258.26	39 915 377.58
19. Kudus	84 126 632.80	90 091 575.43	97 746 476.40	104 539 342.36
20. Jepara	22 096 348.25	23 949 816.71	25 803 407.90	28 064 378.34
21. Demak	19 333 986.41	20 938 835.69	22 629 962.75	24 440 048.24
22. Semarang	36 378 517.15	39 528 618.88	42 615 817.45	46 229 865.77
23. Temanggung	16 139 711.67	17 548 930.01	18 807 414.01	20 207 517.86
24. Kendal	30 951 644.16	33 797 968.33	36 472 621.08	39 457 178.73
25. Batang	15 908 510.08	17 279 827.39	18 677 966.86	20 208 846.42
26. Pekalongan	16 803 659.86	18 256 295.67	19 691 555.70	21 303 721.56
27. Pemalang	18 491 385.49	20 213 315.71	21 860 854.17	23 645 704.78
28. Tegal	25 608 642.44	28 025 643.38	30 383 814.25	33 079 234.10
29. Brebes	34 444 079.42	37 448 715.50	39 987 727.31	43 018 481.09
<b>Kota/Municipality</b>				
1. Magelang	6 480 578.87	7 023 900.08	7 606 113.53	8 198 108.99
2. Surakarta	34 970 374.09	37 771 066.12	41 043 339.48	44 427 890.52
3. Salatiga	9 714 869.85	10 534 591.57	11 388 036.02	12 302 428.92
4. Semarang	134 205 838.01	147 049 319.76	159 622 727.81	174 649 261.91
5. Pekalongan	7 778 271.61	8 507 535.11	9 287 961.80	10 114 282.24
6. Tegal	10 979 950.43	11 963 075.45	12 995 412.28	14 108 025.14

Sumber: BPS Provinsi Jawa Tengah

Source: BPS-Statistics of Jawa Tengah Province

**Produk Domestik Regional Bruto Atas Dasar Harga Konstan 2010 Menurut Kabupaten/Kota di Provinsi Jawa Tengah (juta rupiah), 2015–2018**

**Tabel 13.3**  
**Gross Regional Domestic Product at 2010 Constant Market Prices by Regency/Municipality in Jawa Tengah Province (million rupiahs), 2015–2018**

Kabupaten/Kota Regency/Municipality	2015	2016	2017*	2018**
(1)	(2)	(3)	(4)	(5)
<b>Kabupaten/Regency</b>				
1. Cilacap	88 357 606.68	92 858 649.84	95 264 186.69	98 172 612.56
2. Banyumas	31 164 876.40	33 051 046.65	35 147 313.30	37 414 500.58
3. Purbalingga	14 130 612.26	14 816 429.63	15 612 285.90	16 458 708.49
4. Banjarnegara	12 266 046.35	12 932 884.85	13 663 266.65	14 438 149.74
5. Kebumen	16 115 554.01	16 923 719.54	17 792 465.13	18 773 833.50
6. Purworejo	10 862 645.98	11 421 552.22	12 028 190.37	12 668 117.97
7. Wonosobo	11 334 080.04	11 941 198.92	12 405 048.84	13 017 627.75
8. Magelang	18 864 651.97	19 882 244.24	20 937 301.01	22 074 995.90
9. Boyolali	18 170 383.95	19 139 359.22	20 249 399.44	21 407 484.05
10. Klaten	22 558 976.15	23 725 740.98	24 989 902.87	26 381 363.13
11. Sukoharjo	21 612 078.19	22 847 982.81	24 163 939.48	25 570 865.09
12. Wonogiri	16 977 198.56	17 869 145.42	18 820 497.77	19 839 038.83
13. Karanganyar	21 286 287.14	22 436 293.80	23 731 952.05	25 150 277.73
14. Sragen	21 390 871.20	22 625 821.66	23 976 752.18	25 355 124.94
15. Grobogan	15 962 619.43	16 682 629.70	17 659 254.29	18 702 306.35
16. Blora	12 882 587.70	15 914 663.42	16 866 148.73	17 607 942.16
17. Rembang	10 850 269.20	11 423 008.30	12 138 569.17	12 855 231.29
18. Pati	24 770 325.07	26 130 205.34	27 608 968.08	29 194 706.71
19. Kudus	65 029 937.50	66 679 583.36	68 817 634.53	71 048 114.17
20. Jepara	17 210 365.92	18 080 634.88	19 054 540.81	20 169 685.17
21. Demak	17 912 999.60	15 672 482.50	16 584 027.68	17 474 052.00
22. Semarang	28 768 327.30	30 292 468.04	32 004 085.35	33 857 648.85
23. Temanggung	12 489 394.54	13 116 363.64	13 754 614.81	14 452 019.21
24. Kendal	24 762 325.36	26 139 414.95	27 665 643.32	29 186 390.49
25. Batang	12 328 239.23	12 948 191.13	13 666 579.80	14 448 522.77
26. Pekalongan	13 234 564.04	13 921 651.83	14 679 128.72	15 524 820.69
27. Pemalang	14 673 696.23	15 469 800.59	16 343 954.00	17 286 696.64
28. Tegal	19 999 475.45	21 182 917.23	22 322 100.13	23 552 548.37
29. Brebes	26 572 834.89	27 930 986.28	29 527 028.83	31 094 896.54
<b>Kota/Municipality</b>				
1. Magelang	5 247 341.27	5 521 525.54	5 820 532.00	6 145 869.75
2. Surakarta	28 453 493.87	29 975 873.01	31 685 480.46	33 506 170.40
3. Salatiga	7 759 181.62	8 168 241.90	8 629 396.45	9 104 841.00
4. Semarang	109 110 689.61	115 542 560.57	123 107 015.15	131 137 259.65
5. Pekalongan	6 043 095.73	6 367 272.96	6 706 278.70	7 087 915.58
6. Tegal	8 953 879.56	9 445 030.96	10 006 893.00	10 599 407.23

Sumber: BPS Provinsi Jawa Tengah  
Source: BPS-Statistics of Jawa Tengah Province

**Tabel 13.4** Laju Pertumbuhan Produk Domestik Regional Bruto Atas Dasar Harga Konstan 2010 Menurut Kabupaten/Kota di Provinsi Jawa Tengah (persen), 2015–2018  
**Table 13.4** Growth Rate of Gross Regional Domestic Product at 2010 Constant Market Prices by Regency/Municipality in Jawa Tengah Province (percent), 2015–2018

Kabupaten/Kota Regency/Municipality	2015	2016	2017*	2018**
(1)	(2)	(3)	(4)	(5)
<b>Kabupaten/Regency</b>				
1. Cilacap	5.96	5.09	2.59	3.05
2. Banyumas	6.12	6.05	6.34	6.45
3. Purbalingga	5.47	4.85	5.37	5.42
4. Banjarnegara	5.47	5.44	5.65	5.67
5. Kebumen	6.28	5.01	5.13	5.52
6. Purworejo	5.33	5.15	5.31	5.32
7. Wonosobo	4.67	5.36	3.88	4.94
8. Magelang	5.18	5.39	5.31	5.43
9. Boyolali	5.96	5.33	5.80	5.72
10. Klaten	5.30	5.17	5.33	5.57
11. Sukoharjo	5.69	5.72	5.76	5.82
12. Wonogiri	5.40	5.25	5.32	5.41
13. Karanganyar	5.05	5.40	5.77	5.98
14. Sragen	6.05	5.77	5.97	5.75
15. Grobogan	5.96	4.51	5.85	5.91
16. Blora	5.36	23.54	5.98	4.40
17. Rembang	5.50	5.28	6.26	5.90
18. Pati	6.01	5.49	5.66	5.74
19. Kudus	3.88	2.54	3.21	3.24
20. Jepara	5.10	5.06	5.39	5.85
21. Demak	5.93	5.09	5.82	5.37
22. Semarang	5.52	5.30	5.65	5.79
23. Temanggung	5.24	5.02	4.87	5.07
24. Kendal	5.21	5.56	5.84	5.50
25. Batang	5.42	5.03	5.55	5.72
26. Pekalongan	4.78	5.19	5.44	5.76
27. Peralang	5.58	5.43	5.65	5.77
28. Tegal	5.49	5.92	5.38	5.51
29. Brebes	5.98	5.11	5.71	5.31
<b>Kota/Municipality</b>				
1. Magelang	5.11	5.23	5.42	5.59
2. Surakarta	5.44	5.35	5.70	5.75
3. Salatiga	5.17	5.27	5.65	5.51
4. Semarang	5.82	5.89	6.55	6.52
5. Pekalongan	5.00	5.36	5.32	5.69
6. Tegal	5.45	5.49	5.95	5.92

Sumber: BPS Provinsi Jawa Tengah

Source: BPS-Statistics of Jawa Tengah Province

**Tabel 13.5** Jumlah Penduduk Miskin Menurut Kabupaten/Kota di Provinsi Jawa Tengah (ribu), 2016-2018  
**Table** Number of Poor People by Regency/Municipality in Jawa Tengah Province (thousand), 2016-2018

Kabupaten/Kota Regency/Municipality	2016	2017	2018
(1)	(2)	(3)	(4)
<b>Kabupaten/Regency</b>			
1. Cilacap	240.20	238.30	193.18
2. Banyumas	283.90	283.20	226.23
3. Purbalingga	171.80	171.90	144.16
4. Banjarnegara	158.20	156.80	141.72
5. Kebumen	235.90	233.40	208.66
6. Purworejo	99.10	98.60	83.55
7. Wonosobo	160.10	159.20	138.32
8. Magelang	158.90	157.20	143.44
9. Boyolali	117.00	116.40	98.23
10. Klaten	168.00	165.00	151.73
11. Sukoharjo	78.90	76.70	65.43
12. Wonogiri	124.80	123.00	102.84
13. Karanganyar	107.70	106.80	87.79
14. Sragen	126.80	124.00	116.37
15. Grobogan	184.10	181.00	168.70
16. Blora	113.90	111.90	102.50
17. Rembang	115.50	115.20	97.44
18. Pati	144.20	141.70	123.94
19. Kudus	64.20	64.40	59.99
20. Jepara	100.30	99.00	86.54
21. Demak	158.80	152.60	144.12
22. Semarang	80.70	79.70	75.67
23. Temanggung	87.10	86.80	75.39
24. Kendal	107.80	106.10	94.70
25. Batang	82.60	81.50	66.08
26. Pekalongan	113.30	111.60	89.54
27. Pemalang	227.10	225.00	208.34
28. Tegal	144.20	141.80	114.06
29. Brebes	348.00	343.50	309.17
<b>Kota/ Municipality</b>			
1. Magelang	10.60	10.60	9.59
2. Surakarta	55.90	54.90	46.99
3. Salatiga	9.70	9.60	9.24
4. Semarang	83.60	80.90	73.65
5. Pekalongan	23.70	22.50	20.52
6. Tegal	20.30	20.10	19.44
<b>Jawa Tengah</b>	<b>4 506.90</b>	<b>4 450.70</b>	<b>3 897.20</b>

Sumber/Source : Survei Sosial Ekonomi Nasional/National Socio Economic Survey

**Tabel 13.6** Persentase Penduduk Miskin Menurut Kabupaten/Kota di Provinsi Jawa Tengah, 2016-2018  
**Table 13.6** Percentage of Poor People by Regency/Municipality in Jawa Tengah Province, 2016-2018

Kabupaten/Kota Regency/Municipality	2016	2017	2018
(1)	(2)	(3)	(4)
<b>Kabupaten/Regency</b>			
1. Cilacap	14.12	13.94	11.25
2. Banyumas	17.23	17.05	13.50
3. Purbalingga	18.98	18.80	15.62
4. Banjarnegara	17.46	17.21	15.46
5. Kebumen	19.86	19.60	17.47
6. Purworejo	13.91	13.81	11.67
7. Wonosobo	20.53	20.32	17.58
8. Magelang	12.67	12.42	11.23
9. Boyolali	12.09	11.96	10.04
10. Klaten	14.46	14.15	12.96
11. Sukoharjo	9.07	8.75	7.41
12. Wonogiri	13.12	12.90	10.75
13. Karanganyar	12.49	12.28	10.01
14. Sragen	14.38	14.02	13.12
15. Grobogan	13.57	13.27	12.31
16. Blora	13.33	13.04	11.90
17. Rembang	18.54	18.35	15.41
18. Pati	11.65	11.38	9.90
19. Kudus	7.65	7.59	6.98
20. Jepara	8.35	8.12	7.00
21. Demak	14.10	13.41	12.54
22. Semarang	7.99	7.78	7.29
23. Temanggung	11.60	11.46	9.87
24. Kendal	11.37	11.10	9.84
25. Batang	11.04	10.80	8.69
26. Pekalongan	12.90	12.61	10.06
27. Pemasang	17.58	17.37	16.04
28. Tegal	10.10	9.90	7.94
29. Brebes	19.47	19.14	17.17
<b>Kota/ Municipality</b>			
1. Magelang	8.79	8.75	7.87
2. Surakarta	10.88	10.65	9.08
3. Salatiga	5.24	5.07	4.84
4. Semarang	4.85	4.62	4.14
5. Pekalongan	7.92	7.47	6.75
6. Tegal	8.20	8.11	7.81
<b>Jawa Tengah</b>	<b>13.27</b>	<b>13.01</b>	<b>11.32</b>

Sumber/Source : Survei Sosial Ekonomi Nasional/National Socio Economic Survey

**Tabel 13.7** Indeks Pembangunan Manusia Menurut Kabupaten/Kota di Provinsi Jawa Tengah (ribu), 2015–2018  
**Table 13.7** *Human Development Index by Regency/Municipality in Jawa Tengah Province (thousand), 2015–2018*

Kabupaten/Kota Regency/Municipality	2015	2016	2017	2018
(1)	(3)	(4)	(5)	(6)
<b>Kabupaten/Regency</b>				
1. Cilacap	67.77	68.60	68,90	69.56
2. Banyumas	69.89	70.49	70,75	71.30
3. Purbalingga	67.03	67.48	67,72	68.41
4. Banjarnegara	64.73	65.52	65,86	66.54
5. Kebumen	66.87	67.41	68,29	68.80
6. Purworejo	70.37	70.66	71,31	71.87
7. Wonosobo	65.70	66.19	66,89	67.81
8. Magelang	67.13	67.85	68,39	69.11
9. Boyolali	71.74	72.18	72,64	73.22
10. Klaten	73.81	73.97	74,25	74.79
11. Sukoharjo	74.53	75.06	75,56	76.07
12. Wonogiri	67.76	68.23	68,66	69.37
13. Karanganyar	74.26	74.90	75,22	75.54
14. Sragen	71.10	71.43	72,40	72.96
15. Grobogan	68.05	68.52	68,87	69.32
16. Blora	66.22	66.61	67,52	67.95
17. Rembang	68.18	68.60	68,95	69.46
18. Pati	68.51	69.03	70,12	70.71
19. Kudus	72.72	72.94	73,84	74.58
20. Jepara	70.02	70.25	70,79	71.38
21. Demak	69.75	70.10	70,41	71.26
22. Semarang	71.89	72.40	73,20	73.61
23. Temanggung	67.07	67.60	68,34	68.83
24. Kendal	69.57	70.11	70,62	71.28
25. Batang	65.46	66.38	67,35	67.86
26. Pekalongan	67.40	67.71	68,40	68.97
27. Pemalang	63.70	64.17	65,04	65.67
28. Tegal	65.04	65.84	66,44	67.33
29. Brebes	63.18	63.98	64,86	65.68
<b>Kota/ Municipality</b>				
1. Magelang	76.39	77.16	77,84	78.31
2. Surakarta	80.14	80.76	80,85	81.46
3. Salatiga	80.96	81.14	81,68	82.41
4. Semarang	80.23	81.19	82,01	82.72
5. Pekalongan	72.69	73.32	73,77	74.24
6. Tegal	72.96	73.55	73,95	74.44
<b>Jawa Tengah</b>	<b>69,49</b>	<b>69,98</b>	<b>70,52</b>	<b>71.12</b>

Sumber/Source : Survei Sosial Ekonomi Nasional/National Socio Economic Survey

**Tabel 13.8** Perkembangan Inflasi Tahun Kalender 35 Kabupaten/Kota di Provinsi Jawa Tengah, 2016 - 2018  
**Table** Yearly Inflation Calendar of 35 Regency/ Municipality in Jawa Tengah Province, 2016–2018

Kabupaten/Kota Regency/Municipality	2016	2017	2018
(1)	(2)	(3)	(4)
<b>Kabupaten/Regency</b>			
1. Cilacap	2.77	4.41	3.21
2. Banyumas	2.42	3.91	2.98
3. Purbalingga	2.39	3.72	3.01
4. Banjarnegara	2.87	3.67	3.04
5. Kebumen	2.71	3.25	3.01
6. Purworejo	2.66	4.29	3.10
7. Wonosobo	2.97	3.21	3.52
8. Magelang	2.86	3.47	2.66
9. Boyolali	2.65	3.08	2.19
10. Klaten	2.31	3.12	2.39
11. Sukoharjo	2.34	3.40	2.31
12. Wonogiri	2.94	2.32	2.63
13. Karanganyar	1.93	3.15	2.48
14. Sragen	2.49	3.18	2.49
15. Grobogan	2.41	4.05	2.89
16. Bora	2.14	2,98	2.78
17. Rembang	1.75	3.31	2.53
18. Pati	2.31	3.51	2.77
19. Kudus	2.32	4.17	3.11
20. Jepara	3.45	2.83	4.20
21. Demak	2.27	3,57	2.73
22. Semarang	2.39	3.67	2.80
23. Temanggung	2.42	3.12	2.89
24. Kendal	2.47	3.60	2.16
25. Batang	2.24	3.44	2.36
26. Pekalongan	2.96	4.01	2.83
27. Pemasang	2.33	3.64	2.95
28. Tegal	2.67	3.58	2.95
29. Brebes	2.84	4.24	3.09
<b>Kota/ Municipality</b>			
1. Magelang	2.25	3.90	2.65
2. Surakarta	2.15	3.10	2.45
3. Salatiga	2.19	3.50	2.47
4. Semarang	2.32	3.64	2.76
5. Pekalongan	2.94	3.61	2.92
6. Tegal	2.71	4.03	3.08
<b>Jawa Tengah</b>	<b>2.36</b>	<b>3.71</b>	<b>2.81</b>

Sumber : BPS Provinsi Jawa Tengah

Source: BPS-Statistics of Jawa Tengah Province



**Jumlah Penduduk Berumur 15 Tahun Keatas Menurut Kabupaten/Kota dan Jenis Kegiatan Selama Seminggu yang Lalu di Provinsi Jawa Tengah, 2018**  
**Table 13.9 Population Aged 15 Years and Over by Regency/Municipality and Type of Activity During The Previous Week in Jawa Tengah Province, 2018**

Kabupaten/Kota Regency/Municipality	Angkatan Kerja/Economically Active			Bukan Angkatan Kerja Economically Inactive	Jumlah Total
	Bekerja Working	Pengangguran Terbuka Unemployment	Jumlah Total		
(1)	(2)	(3)	(4)	(5)	(6)
<b>Kabupaten/Regency</b>					
1. Cilacap	739 602	59 801	799 403	482 385	1 281 788
2. Banyumas	827 086	36 138	863 224	415 642	1 278 866
3. Purbalingga	457 918	29 522	487 440	205 594	693 034
4. Banjarnegara	478 171	19 915	498 086	195 789	693 875
5. Kebumen	553 677	32 357	586 034	308 292	894 326
6. Purworejo	352 989	16 691	369 680	185 108	554 788
7. Wonosobo	409 984	14 622	424 606	163 598	588 204
8. Magelang	679 506	20 401	699 907	282 056	981 963
9. Boyolali	533 462	11 765	545 227	210 575	755 802
10. Klaten	597 528	19 152	616 680	306 347	923 027
11. Sukoharjo	458 859	13 114	471 973	220 450	692 423
12. Wonogiri	563 887	13 174	577 061	192 434	769 495
13. Karanganyar	466 799	11 188	477 987	202 745	680 732
14. Sragen	441 198	22 327	463 525	228 718	692 243
15. Grobogan	721 201	16 534	737 735	306 792	1 044 527
16. Blora	473 665	15 939	489 604	182 840	672 444
17. Rembang	324 318	9 598	333 916	161 057	494 973
18. Pati	627 565	23 485	651 050	327 747	978 797
19. Kudus	462 646	15 946	478 592	186 289	664 881
20. Jepara	617 552	24 247	641 799	291 669	933 468
21. Demak	564 864	43 563	608 427	252 007	860 434
22. Semarang	570 290	13 289	583 579	224 483	808 062
23. Temanggung	423 133	14 162	437 295	153 953	591 248
24. Kendal	457 814	29 552	487 366	249 904	737 270
25. Batang	389 471	17 199	406 670	173 864	580 534
26. Pekalongan	441 686	20 393	462 079	195 020	657 099
27. Pemalang	582 895	38 613	621 508	334 480	955 988
28. Tegal	630 593	58 203	688 796	366 614	1 055 410
29. Brebes	832 405	65 224	897 629	441 510	1 339 139
<b>Kota/Municipality</b>					
1. Magelang	63 151	3 238	66 389	30 331	96 720
2. Surakarta	259 465	11 910	271 375	142 179	413 554
3. Salatiga	103 982	4 648	108 630	42 770	151 400
4. Semarang	872 827	48 724	921 551	484 053	1 405 604
5. Pekalongan	151 597	9 907	161 504	68 523	230 027
6. Tegal	113 762	9 806	123 568	65 831	189 399
<b>Jawa Tengah</b>	<b>17 245 548</b>	<b>814 347</b>	<b>18 059 895</b>	<b>8 281 649</b>	<b>26 341 544</b>

Sumber: Survei Angkatan Kerja Nasional Agustus

Source: August National Labor Force Survey

# DATA

**MENCERDASKAN BANGSA**

— *Enlighten The Nation* —



**Badan Pusat Statistik  
Kabupaten Purworejo**

*BPS - Statistics of Purworejo Regency*

*Jl. Banyuurip, Purworejo. 54171. Telepon: (0275) 32218*

*Homepage: <https://purworejokab.bps.go.id> Email: [bps3306@bps.go.id](mailto:bps3306@bps.go.id)*

