

CIMAH I DALAM ANGKA

CIMAH I IN FIGURE

2019



CIMAH I DALAM ANGKA

CIMAH I IN FIGURE

2019



Cimahi Dalam Angka

Cimahi in Figure

2019

ISSN: 1907-2678

No. Publikasi/*Publication Number*: 32770.1902

Katalog/*Catalog*: 1102001.3277

Ukuran Buku/*Book Size*: 14,8 cm x 21 cm

Jumlah Halaman/*Number of Pages*: xxii + 170 halaman /pages

Naskah/*Manuscript*:

Badan Pusat Statistik Kota Cimahi

BPS-Statistics of Cimahi Municipality

Gambar Kover oleh/*Cover Designed by*:

Badan Pusat Statistik Kota Cimahi

BPS-Statistics of Cimahi Municipality

Ilustrasi Kover/*Cover Illustration*:

Kota Cimahi/*Cimahi Municipality*

Diterbitkan oleh/*Published by*:

© BPS Kota Cimahi/*BPS-Statistics of Cimahi Municipality*

Dicetak oleh/*Printed by*:

© CV. Nugraha

Dilarang mengumumkan, mendistribusikan, mengomunikasikan, dan/atau menggandakan sebagian atau seluruh isi buku ini untuk tujuan komersial tanpa izin tertulis dari Badan Pusat Statistik

Prohibited to announce, distribute, communicate, and/or copy part or all of this book for commercial purpose without permission from BPS-Statistics Indonesia

TIM PENYUSUN

Cimahi dalam Angka 2019

Cimahi Municipality in Figure 2019

Tim Penyusun

Pengarah : Drs. Erwan Syahriza

Penanggung Jawab : Agus Suwono, B.St.

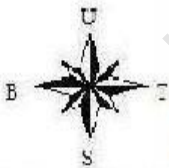
Naskah : 1. Agus Suwono, B. St.
2. Windi Pramudyawardani, S.ST., M.
Stat.
3. Solihin, S.A.P.
4. Rosidah, S.A.P.

Cover Luar : Seksi IPDS Kota Cimahi

Penyunting : 1. Drs. Erwan Syahrizal
2. Agus Suwono, B. St.
3. Solihin, S.A.P.
4. Rosidah, S.A.P.

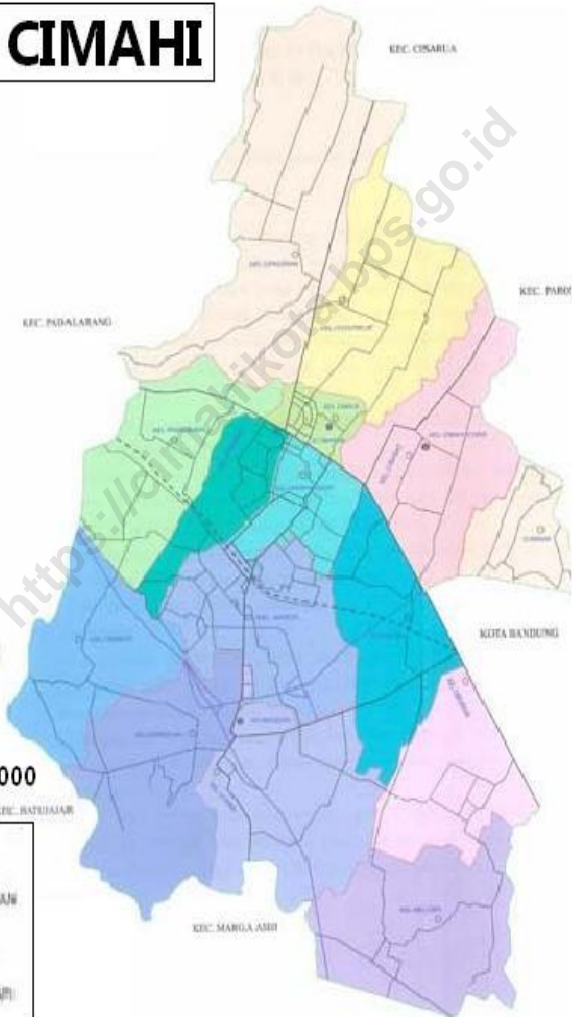
Peta Kota Cimahi
Map of Cimahi Municipality

KOTA CIMAHI



SKALA 1 : 100.000

- LEGENDA :**
- BATAS KOTA
 - BATAS KELURAHAN
 - JALAN KOTA
 - JALAN NEGARA
 - JALAN TOL
 - JALAN KERETA API



KEPALA BPS KOTA CIMAHI
CHIEF STATISTICIAN OF CIMAHI MUNICIPALITY



Drs. Erwan Syahriza



KATA PENGANTAR

Cimahi dalam Angka 2019 merupakan publikasi tahunan yang diterbitkan oleh BPS Kota Cimahi. Disadari bahwa publikasi ini belum sepenuhnya memenuhi harapan pihak pemakai data, namun diharapkan dapat membantu melengkapi penyusunan rencana pembangunan di Kota Cimahi.

Publikasi ini dapat terwujud berkat kerja sama dan bantuan dari berbagai pihak baik instansi pemerintah maupun swasta. Kepada semua pihak yang telah memberikan bantuan disampaikan penghargaan dan terima kasih yang sebesar-besarnya.

Meski publikasi ini telah diusahakan dengan baik, namun disadari masih ada kekurangan-kekurangan dan kesalahan yang terjadi. Untuk perbaikan publikasi ini, tanggapan dan saran yang bersifat konstruktif dari para pemakai sangat diharapkan.

Cimahi, Agustus 2019
Kepala BPS
Kota Cimahi

Drs. Erwan Syahriza



P R E F A C E

Cimahi Municipality in Figure 2019 is annual publication written by BPS Municipality of Cimahi. Honestly, this publication has not perfect yet and has not filled the user's hope, but hopefully it can help to equip compilation of development planning in this region.

This comprehensive publication has been made possible with the assistance and contribution from several governmental institutions and private organizations. To all parties who have been involved in the preparation of this publication, I would like to express my sincerest appreciation and gratitude.

Do not hesitate to express constructive criticism, suggestions and feedback for improvement of this publication in the future.

Cimahi, August 2019
Chief Statistician of
Cimahi Municipality

Drs. Erwan Syahriza

DAFTAR ISI CONTENTS

Halaman Judul / <i>Title Pages</i>	i
Katalog / <i>Catalogue</i>	ii
Tim Penyusun	iii
Peta Wilayah / <i>Region Map</i>	iv
Foto Kepala BPS Kota Cimahi.....	v
Kata Pengantar / <i>Preface</i>	vi
Daftar Isi / <i>Contents</i>	viii
Daftar Tabel / <i>List of Tables</i>	ix
Penjelasan Umum / <i>Explanatory Notes</i>	xxii
BAB I Kondisi Geografi dan Iklim / <i>Geography Condition and Climate</i>	1
BAB II Pemerintahan / <i>Government</i>	15
BAB III Penduduk dan Ketenagakerjaan / <i>Population and Employment</i>	25
BAB IV Sosial / <i>Social</i>	37
BAB V Pertanian / <i>Agriculture</i>	65
BAB VI Perindustrian dan Energi / <i>Manufacturing and Energy</i>	113
BAB VII Pariwisata / <i>Tourism</i>	123
BAB VIII Sistem Neraca Nasional / <i>System of Regional Accounts</i> ...	131
BAB IX Transportasi dan Komunikasi / <i>Transportation and Communication</i>	141
BAB X Keuangan / <i>Finance</i>	155

DAFTAR TABEL
LIST OF TABLES

KONDISI GEOGRAFI DAN IKLIM
GEOGRAPHY CONDITION AND CLIMATE

1.1	Kondisi Geografi/Geography Condition	
1.1	Luas Wilayah Menurut Kecamatan di Kota Cimahi, 2018 <i>Area According to District in Cimahi Municipality, 2018</i>	5
1.2	Jarak Antara Ibu Kota Kecamatan Dalam Wilayah Kota Cimahi (Km), 2018 <i>Distance Between Capital Municipality District In Cimahi municipality region (Km)</i>	6
1.3	Letak Geografis Kecamatan Menurut Topografi Wilayah dan Ketinggian dari Permukaan Laut di Kota Cimahi Tahun 2018 <i>According to the District Geographical Topography and the height of the sea surface in Cimahi Municipality, 2018</i>	7
1.4	Luas Tanah Menurut Penggunaan di Kota Cimahi 2018 (Ha) <i>According to the Land Use in Cimahi Municipality, 2018 (Ha)</i>	8
1.5	Jumlah Bidang Hak Milik yang Sudah Terdaftar di Kantor Pertanahan Kota Cimahi Sampai Dengan Tahun 2018 <i>Number of Property Rights Registered in Cimahi Municipality Land Office Until 2018</i>	10
1.6	Jumlah Bidang Hak Guna Bangunan yang Sudah Terdaftar di Kantor Pertanahan Kota Cimahi Sampai Dengan Tahun 2018 <i>Number of Building Use Rights Registered in the Cimahi Municipality Land Office Until 2018</i>	11
1.7	Jumlah Bidang Hak Pakai yang Sudah Terdaftar di Kantor Pertanahan Kota Cimahi Sampai Dengan Tahun 2018 <i>Number of Use Rights Areas that have been Registered</i>	12

1.8	at the Cimahi Municipality Land Office Until 2018 Jumlah Bidang Hak Wakaf yang Sudah Terdaftar di Kantor Pertanahan Kota Cimahi Sampai Dengan Tahun 2018 <i>Number of Waqf Rights Registered in the Cimahi Municipality Land Office Until 2018</i>	13
-----	--	----

**PEMERINTAHAN
GOVERNMENT**

2.1	Wilayah Administratif/Administrative Area Jumlah Desa/Kelurahan Menurut Kecamatan di Kota Cimahi, 2014 – 2018	
2.1.1	<i>Number of Villages by District in Cimahi Municipality, 2014 - 2018</i>	18
2.1.2	Banyaknya Desa/Kelurahan menurut Kecamatan dan Klasifikasi Desa di Kota Cimahi, 2018 <i>Village Classification by District in Cimahi Municipality, 2018</i>	19
2.2	Pegawai Negeri Sipil/Civil Servant Jumlah Pegawai Negeri Sipil Menurut Jabatan dan Jenis Kelamin Tahun 2018	20
2.2.1	<i>Number of Civil Servants by Occupation and Sex, 2018</i>	
2.2.2	Jumlah Pegawai Negeri Sipil Menurut Tingkat Pendidikan dan Jenis Kelamin, 2018 <i>Number of Civil Servants by Educational Level and Sex, 2018</i>	21
2.2.3	Jumlah Pegawai Negeri Sipil Menurut Tingkat Kepangkatan dan Jenis Kelamin, 2018 <i>Number of Civil Servants by Hierarchy and Sex, 2018</i>	22
2.1	Dewan Perwakilan Rakyat Daerah / The Regional House Of Representative Fraksi DPRD Kota Cimahi Periode 2014 – 2019	
2.3.1	<i>Fraction Parliament Cimahi Municipality Period 2014 - 2019</i>	23
2.3.2	Jumlah Anggota DPRD Menurut Bidang Kerja dan Komisi-komisi DPRD Kota Cimahi Periode 2014 – 2019	24

According to the number of Members of Parliament and Field Work Parliament committees Cimahi Period 2014 – 2019

KEPENDUDUKAN DAN KETENAGAKERJAAN POPULATION AND EMPLOYMENT

3.1 Penduduk/*Population*

Persentase Penduduk, Kepadatan Penduduk, Rasio Jenis Kelamin Penduduk Menurut Kecamatan, 2017 dan 2018

- 3.1.1 *Population, Population Growth Rat, Percentage Distribution of Population, Population Density, and Population Sex Ratio by District, 2017,2018* 31

Banyaknya Penduduk menurut Kelompok Umur dan Jenis Kelamin di Kota Cimahi, 2018

- 3.1.2 *Number of Population by Age Group and Sex in Cimahi Municipality, 2018* 34

3.2 Ketenagakerjaan/*Employment*

Jumlah Penduduk Berumur 15 Tahun ke Atas menurut Jenis Kegiatan Utama di Kota Cimahi, 2017-2018

- 3.2.1 *Number of Population 15 Years of Age and Over by Main Activity in Cimahi Municipality, 2017-2018* 35

Persentase Penduduk Berumur 15 Tahun ke Atas menurut Jenis Kegiatan Utama dan Jenis Kelamin di Kota Cimahi, 2018

- 3.2.2 *Percentage of Population 15 Years of Age and Over by Main Activity and Sex in Cimahi Municipality, 2018* 36

SOSIAL SOCIAL

4.1 Pendidikan/*Education*

Jumlah Sekolah, Guru, dan Murid Taman Kanak-Kanak (TK) di Bawah Kementerian Pendidikan dan Kebudayaan Menurut Kecamatan di Kota Cimahi, 2018/2019

- 4.1.1 *Number of Schools, Teachers, and Pupils in Kindergarten* 43

	<i>Under The Ministry of Education and Culture by District in Cimahi Municipality, 2018/2019</i>	
4.1.2	Jumlah Sekolah, Guru, dan Murid Raudatul Athfal (RA) di Bawah Kementerian Agama Menurut Kecamatan di Kota Cimahi, 2017/2018 <i>Number of Schools, Teachers, and Pupils in Raudatul Athfal (RA) Under The Ministry of Religious Affairs by District in Cimahi Municipality, 2017/2018</i>	44
4.1.3	Jumlah Sekolah, Guru, dan Murid Sekolah Dasar (SD) di Bawah Kementerian Pendidikan dan Kebudayaan Menurut Kecamatan di Kota Cimahi, 2017/2018 <i>Number of Schools, Teachers, and Pupils in Primary Schools Under The Ministry of Education and Culture by District in Cimahi Municipality, 2017/2018</i>	45
4.1.4	Jumlah Sekolah, Guru, dan Murid Madrasah Ibtidaiyah (MI) di Bawah Kementerian Agama Menurut Kecamatan di Kota Cimahi, 2017/2018 <i>Number of Schools, Teachers, and Pupils in Madrasah Ibtidaiyah (MI) Under The Ministry of Religious Affairs by District in Cimahi Municipality, 2017/2018</i>	46
4.1.5	Jumlah Sekolah, Guru, dan Murid Sekolah Menengah Pertama (SMP) di Bawah Kementerian Pendidikan dan Kebudayaan Menurut Kecamatan di Kota Cimahi, 2017/2018 <i>Number of Schools, Teachers, and Pupils in Junior High Schools Under The Ministry of Education and Culture by District in Cimahi Municipality, 2017/2018</i>	47
4.1.6	Jumlah Sekolah, Guru, dan Murid Madrasah Tsanawiyah (MTs) di Bawah Kementerian Agama Menurut Kecamatan di Kota Cimahi, 2017/2018 <i>Number of Schools, Teachers, and Pupils in Madrasah Tsanawiyah (MTs) Under The Ministry of Religious Affairs by District in Cimahi Municipality, 2017/2018</i>	48
4.1.7	Jumlah Sekolah, Guru, dan Murid Sekolah Menengah Atas (SMA) di Bawah Kementerian Pendidikan dan Kebudayaan Menurut Kecamatan di Kota Cimahi, 2017/2018	49

	<i>Number of Schools, Teachers, and Pupils in Senior High Schools Under The Ministry of Education and Culture by District in Cimahi Municipality, 2017/2018</i>	
	Jumlah Sekolah, Guru, dan Murid Sekolah Menengah Kejuruan (SMK) di Bawah Kementerian Pendidikan dan Kebudayaan Menurut Kecamatan di Kota Cimahi, 2017/2018	50
4.1.8	<i>Number of Schools, Teachers, and Pupils in Vocational High Schools Under The Ministry of Education and Culture by District in Cimahi Municipality, 2017/2018</i>	
	Jumlah Sekolah, Guru, dan Murid Madrasah Aliyah (MA) di Bawah Kementerian Agama Menurut Kecamatan di Kota Cimahi, 2017/2018	51
4.1.9	<i>Number of Schools, Teachers, and Pupils in Madrasah Aliyah (MA) Under The Ministry of Religious Affairs by District in Cimahi Municipality, 2017/2018</i>	
	Jumlah Desa/Kelurahan yang Memiliki Fasilitas Sekolah Menurut Kecamatan dan Tingkat Pendidikan di Kota Cimahi, 2018	52
4.1.10	<i>Number of Villages Having Educational Facilities by District and Educational Level in Cimahi Municipality, 2018</i>	
4.2	Kesehatan/Health	
	Jumlah Desa/Kelurahan Yang Memiliki Sarana Kesehatan Menurut Kecamatan di Kota Cimahi, 2018	53
4.2.1	<i>Number of Villages Having Health Facilities by District in Cimahi Municipality, 2018</i>	
	Jumlah Tenaga Kesehatan Menurut Kecamatan di Kota Cimahi, 2018	54
4.2.2	<i>Number of Medical Personnel by District in Cimahi Municipality, 2018</i>	
	Jumlah Rumah Sakit Umum, Rumah Sakit Khusus, Rumah Sakit/Rumah Bersalin, Puskesmas, Klinik/Balai Kesehatan, Posyandu, dan Polindes Menurut Kecamatan di Kota Cimahi, 2018	55
4.2.3	<i>Number of General Hospital, Special Hospital, Maternity Hospital and Public Health Center, Medical Clinic,</i>	

	<i>Integrated Service Post, Village maternity Cottage by District in Cimahi Municipality, 2018</i>	
4.2.4	Jumlah Pasangan Usia Subur (PUS) dan Peserta KB di Kota Cimahi 2018 <i>Number of Fertile Couples and Participant Family Planning In Cimahi Municipality 2018</i>	57
4.2.5	Realisasi Pencapaian Akseptor Barudi Kota Cimahi 2018 (Januari s/d Desember 2018) <i>Ralization achievement of new Acceptor In Cimahi Municipality 2018 (January – December 2018)</i>	58
4.2.6	Indikator Keberhasilan Pelayanan RSUD Cibabat Kota Cimahi Tahun 2018 <i>Achievement Indicators of Cibabat Hospital in Cimahi Municipality Year 2018</i>	62
4.2.7	Banyaknya Pasien per Status Bayar Dirinci Menurut Sub Unit RSUD Cibabat Kota Cimahi Tahun 2018 <i>The number of patients per Pay Status Detailed By Sub Unit Hospital Cibabat Cimahi Year 2018</i>	63

PERTANIAN AGRICULTURE

5.1	Tanaman Pangan/Crops	
5.1.1	Luas Lahan Sawah (Ha) Dirinci Menurut Jenis Pengairan Di Kota Cimahi Tahun 2018 <i>Wetland wide (Ha) Detailed By kinds Irrigation In Cimahi Municipality Year 2018</i>	70
5.1.2	Luas Lahan Kering (Ha) Dirinci Menurut Jenis Penggunaannya Di Kota Cimahi Tahun 2018 <i>Dryland wide (Ha) Detailed By Type Usage In Cimahi Municipality Year 2018</i>	72
5.1.3	Luas Panen dan Rata-Rata Produksi Padi Sawah Menurut Kecamatan Tahun 2018 <i>Harvested Area and Average Rice Production According to the District in 2018</i>	75
5.1.4	Luas Panen dan Rata-Rata Produksi Jagung Muda Menurut Kecamatan Tahun 2018	76

	<i>Harvested Area and Average Baby Corn Production According to the district in 2018</i>	
5.1.5	Luas Panen dan Rata-Rata Produksi Ubi Kayu Menurut Kecamatan Tahun 2018 <i>Harvested Area and Average Cassava Production According to the District in 2018</i>	77
5.1.6	Luas Panen dan Rata-Rata Produksi Ubi Jalar Menurut Kecamatan Tahun 2018 <i>Harvested Area and Average Sweet Potato Production According to the District in 2018</i>	78
5.2	Holtikultura/Horticulture	
5.2.1	Luas Panen Tanaman Sayuran Menurut Kecamatan dan Jenis Tanaman di Kota Cimahi (ha), 2018 <i>Harvested Area of Vegetables by District and Kind of Plant in Cimahi Municipality (ha), 2018</i>	79
5.2.2	Produksi Tanaman Sayuran Menurut Kecamatan dan Jenis Tanaman di Kota Cimahi (kuintal), 2018 <i>Production of Vegetables by District and Kind of Plant in Cimahi Municipality (quintal), 2018</i>	81
5.2.3	Luas Panen Tanaman Sayuran dan Buah–Buahan Semusim Menurut Jenis Tanaman (ha), 2018 <i>Harvested Area of Seasonal Vegetables and Fruits by Kind of Plant (ha), 2018</i>	83
5.2.4	Produksi Tanaman Sayuran dan Buah–Buahan Semusim Menurut Jenis Tanaman (kuintal), 2018 <i>Production of Seasonal Vegetables and Fruits by Kind of Plant (quintal), 2018</i>	85
5.2.5	Luas Panen Tanaman Biofarmaka Menurut Kecamatan dan Jenis Tanaman di Kota Cimahi (m2), 2018 <i>Harvested Area of Medicinal Plants by District and Kind of Plant in Cimahi Municipality (m2), 2018</i>	87
5.2.6	Produksi Tanaman Biofarmaka Menurut Kecamatan dan Jenis Tanaman di Kota Cimahi (kg), 2018 <i>Production of Medicinal Plants by District and Kind of Plant in Cimahi Municipality (kg), 2018</i>	88
5.2.7	Luas Panen Tanaman Biofarmaka Menurut Jenis Tanaman (m2), 2018	89

	<i>Harvested Area of Medicinal Plants by Kind of Plant (m²), 2018</i>	
5.2.8	Produksi Tanaman Biofarmaka Menurut Jenis Tanaman (kg), 2018 <i>Production of Medicinal Plants by Kind of Plant (kg), 2018</i>	90
5.2.9	Luas Panen Tanaman Hias Menurut Kecamatan dan Jenis Tanaman di Kota Cimahi (m ²), 2018 <i>Harvested Area of Ornamental Plants by District and Kind of Plant in Cimahi Municipality (m²), 2018</i>	91
5.2.10	Produksi Tanaman Hias Menurut Kecamatan dan Jenis Tanaman di Kota Cimahi (tangkai), 2018 <i>Production of Ornamental Plants by District and Kind of Plant in Cimahi Municipality (stalks), 2018</i>	92
5.2.11	Luas Panen Tanaman Hias Menurut Jenis Tanaman (m ²), 2018 <i>Harvested Area of Ornamental Plants by Kind of Plant (m²), 2018</i>	93
5.2.12	Produksi Tanaman Hias Menurut Jenis Tanaman (tangkai), 2018 <i>Production of Ornamental Plants by Kind of Plant (stalks), 2018</i>	95
5.2.13	Produksi Buah-buahan Menurut Jenis Tanaman Menurut Kecamatan di Kota Cimahi (kuintal), 2018 <i>Production of Fruits by Kind of Plant by District in Cimahi Municipality (quintal), 2018</i>	97
5.2.14	Produksi Buah–Buahan dan Sayuran Tahunan Menurut Jenis Tanaman (kuintal), 2018 <i>Production of Annual Fruits and Vegetables by Kind of Plant (quintal), 2018</i>	98
5.3	Perkebunan / Estate Crops	
5.3.1	Luas Areal Tanaman Perkebunan Menurut Kecamatan dan Jenis Tanaman di Kota Cimahi (ribu ha), 2018 <i>Planted Area of Estate Crops by District and Type of Crops in Cimahi Municipality (thousand ha), 2018</i>	100
5.3.2	Produksi Perkebunan Menurut Kecamatan dan Jenis	102

Tanaman di Kota Cimahi (ribu ton), 2018
Production of Estates by District and Type of Crops in Cimahi Municipality (thousand tons), 2018

5.4 Peternakan/Livestock

- Jumlah Ternak Sapi Potong dan Kerbau Di Kota Cimahi Tahun 2018 (ekor) 104
Number of Cattle Beef Cattle and Buffaloes In Cimahi Year 2018 (tail)
- Jumlah Ternak Sapi Perah dan Kuda Di Kota Cimahi Tahun 2018 (ekor) 105
Number of Cattle Milch Cow and Horses In Cimahi Year 2018 (tail)
- Jumlah Ternak Domba dan Kambing Di Kota Cimahi Tahun 2018 (ekor) 106
Number of Sheep and Goat In Cimahi Year 2018 (tail)
- Jumlah Ternak Ayam Buras dan Ras Pedaging Di Kota Cimahi Tahun 2018 (ekor) 107
Number of Native Chicken and Broiler In Cimahi Year 2018 (tail)
- Jumlah Ternak Ayam Ras Petelur dan Itik Di Kota Cimahi Tahun 2018 (ekor) 108
Number of Laying Chicken and Duck In Cimahi Year 2018 (tail)
- Realisasi Vaksinasi Rabies Menurut Kecamatan Tahun 2018 (ekor) 109
Rabies Vaccination realization According to District Year 2018 (tail)
- Luas Areal Tempat Pemeliharaan Ikan (Ha) Di Kota Cimahi Tahun 2018 111
Areas for Maintenance Fish Place (Ha) In Cimahi Municipality The year 2018 (tail)

PERINDUSTRIAN DAN ENERGI MANUFACTURING AND ENERGY

6.1 Perindustrian/Manufacturing

- 6.1.1 Jumlah Perusahaan Industri Besar Dan Sedang Menurut 117

Jenis Di Kota Cimahi Tahun 2018
Number of Large and Medium Industries Company By Type In Cimahi Year 2018

6.2 Energi / Energy

- 6.2.1 Jumlah Keluarga yang Menggunakan Listrik Sebagai Sumber Penerangan Di Kota Cimahi Tahun 2018
Number of Families Who Use Electricity Municipality As a Source lighting In Cimahi Municipality Year 2018 118
- 6.2.2 Jumlah KWH/VA Listrik Yang Disalurkan Di Kota Cimahi Tahun 2018
Number of KWH / VA Electricity Municipality which connected In Cimahi Municipality Year 2018 119
- 6.2.3 Jumlah Air Yang Disalurkan (M3) Per Bulan Dirinci Menurut Jenis Konsumen Tahun 2018
Number of water which connected (M3) Per Month Detailed By Type Consumers Year 2018 120

PARIWISATA TOURISM

- 7.1 Jumlah Rumah Makan / Restoran Menurut Kecamatan di Kota Cimahi Tahun 2016, 2018
Number of Restaurants by District in Cimahi Municipality 2016, 2018 127
- 7.2 Banyaknya Hotel/Penginapan Menurut Jenis Hotel/Penginapan dan Kecamatan di Kota Cimahi Tahun 2018
Number of Hotels / Lodging by Type of Hotel / Lodging and District in Cimahi Municipality 2018 128
- 7.3 Banyaknya Hotel/Penginapan, Kamar dan Tempat Tidur Menurut Kecamatan di Kota Cimahi Tahun 2018
Number of Hotels / Lodging, Rooms and Beds According to the District In Cimahi Municipality, 2018 130

SISTEM NERACA REGIONAL SYSTEM OF REGIONAL ACCOUNTS

8.1	<p>Produk Domestik Regional Bruto Kota Cimahi Atas Dasar Harga Berlaku Menurut Kategori (juta rupiah), 2017-2018</p> <p><i>Gross Regional Domestic Product Cimahi Current Market Prices According Category (million), 2017-2018</i></p>	135
8.2	<p>Produk Domestik Regional Bruto Kota Cimahi Atas Dasar Harga Konstan 2010 Menurut Kategori (juta rupiah), 2017-2018</p> <p><i>Gross Regional Domestic Product Cimahi Constant 2010 Market Prices According Category (million), 2017-2018</i></p>	136
8.3	<p>Distribusi Produk Domestik Regional Bruto Kota Cimahi Atas Dasar Harga Berlaku Menurut Kategori (persen), 2017-2018</p> <p><i>Distribution Gross Regional Domestic Product Cimahi Current Market Prices According Category (percent), 2017-2018</i></p>	137
8.4	<p>Laju Pertumbuhan Produk Domestik Regional Bruto Kota Cimahi Atas Dasar Harga Konstan 2010 Menurut Kategori (persen), 2017-2018</p> <p><i>Growth rate Gross Regional Domestic Product Cimahi Constant 2010 Market Prices According Category (percent), 2017-2018</i></p>	138
8.5	<p>Produk Domestik Regional Bruto Kota Cimahi Atas Dasar Harga Berlaku Menurut Kategori (juta rupiah), 2017-2018</p> <p><i>Gross Regional Domestic Product Cimahi Current Market Prices According Category (million), 2017-2018</i></p>	139
8.6	<p>Produk Domestik Regional Bruto Kota Cimahi Atas Dasar Harga Kostan 2010 Menurut Kategori (juta rupiah), 2017-2018</p> <p><i>Gross Regional Domestic Product Cimahi Constant 2010 Market Prices According Category (million), 2017-2018</i></p>	140

TRANSPORTASI DAN KOMUNIKASI

TRANSPORTATION AND COMMUNICATION

9.1 Transportasi Dan Komunikasi

9.1.1	Panjang dan Lebar Jalan Menurut Jenis Di Kota Cimahi Tahun 2018 <i>Length and Width of Road by Type In Cimahi Municipality Year 2018</i>	144
9.1.2	Kondisi Ruas Jalan Di Kota Cimahi Tahun 2018 <i>Roads conditions in Cimahi Municipality 2018</i>	145
9.1.3	Jumlah Kendaraan Yang Diuji Di Kota Cimahi Tahun 2018 <i>The number of Vehicle Tested In Cimahi Municipality year 2018</i>	150
9.2	Transportation And Communication	
9.2.1	Jumlah sarana Pos Di Kota Cimahi Tahun 2018 <i>The number of facilities and Telecommunication Post In Cimahi Municipality Year 2018</i>	151
9.2.2	Kegiatan Jumlah Pengiriman Surat dan Paket Serta Wesel Di Kantor Pos Cimahi Tahun 2018 <i>Activity Total Delivery Letters and Packages In the Notes as well as Post Office Cimahi In 2018</i>	152

KEUANGAN

FINANCE

10.1	Realisasi Anggaran Pendapatan Daerah Otonomi Kota Cimahi Tahun 2017 – 2018 (Rp) <i>Realization of the Autonomous Region Revenue Cimahi Municipality Year 2017 - 2018 (Rp)</i>	157
10.2	Realisasi Pengeluaran Daerah Otonomi Kota Cimahi Tahun 2017 – 2018 (Rp) <i>Realization of the Autonomous Region Expenditures Cimahi Municipality Year 2017 - 2018 (Rp)</i>	158
10.3	Jumlah Aktiva Rupiah Dan Valuta Asing Bank Umum Per Bulan Di Kota Cimahi Tahun 2018 <i>Total Commercial and Rural Banks Asset in Rupiah and Foreign Currency by Month In Cimahi Municipality year 2018</i>	160
10.4	Posisi Pinjaman Rupiah dan Valuta Asing Yang Diberikan Bank Umum Dan BPR Menurut Sektor Ekonomi Di Kota Cimahi Tahun 2018 (Juta Rp)	161

10.5	<p><i>Outstanding of Loan of Commercial and Rural Banks in Rupiah and Foreign Currency According to Economic Sectors In Cimahi Municipality Year 2018 (Million Rp)</i> Posisi Pinjaman Rupiah dan Valuta Asing Yang Diberikan Bank Umum dan BPR Menurut Jenis Penggunaan Di Kota Cimahi Tahun 2018 (Juta Rp)</p> <p><i>Outstanding of Loans in Rupiah and Foreign currency of Commercial and Rural Banks by Type of Loans In Cimahi Municipality Year 2018 (Million Rp)</i> Posisi Kredit Mikro,Kecil dan Menengah Yang Diberikan Bank Umum Dan BPR Menurut Sektor Ekonomi Di Kota Cimahi Tahun 2018 (Juta Rp)</p>	163
10.6	<p><i>Credit Position of Micro, Small and Medium Provided Commercial Banks and BPR In Economic Sector In Cimahi Municipality Year 2016 (Million Rp)</i> Posisi Kredit Mikro,Kecil dan Menengah yang Diberikan Bank Umum Menurut Jenis Penggunaan Di Kota Cimahi Tahun 2018 (Juta Rp)</p>	164
10.7	<p><i>Credit Position of Micro, Small and Medium Provided Commercial Banks By Kind Expenditures In Cimahi Municipality Year 2018 (Million Rp)</i> Realisasi Banyaknya Karcis Terjual Dan Pendapatan dari PT.KAI Kota Cimahi Tahun 2017 – 2018</p>	166
10.8	<p><i>Number of Tickets Sold realization And income from Cimahi Municipality PT.KAI Year 2017 - 2018</i> Realisasi Volume Lalu Lintas Gerbang Tol Baros 1 dan Baros 2 Kota Cimahi Tahun 2018</p>	167
10.9	<p><i>Realization of Traffic Flow Toll Gate Baros 1 & Baros 2 Cimahi Municipality, 2018</i></p>	168

PENJELASAN UMUM/EXPLANATORY NOTES

Tanda-tanda, satuan, dan lain-lainnya yang digunakan dalam publikasi ini adalah sebagai berikut:

Symbols, measurement units, and acronyms which are used in this publication, are follows:

1. TANDA-TANDA / SYMBOLS

Data tidak tersedia/ <i>Data not available</i>	: ...
Tidak ada atau nol / <i>Null or zero</i>	: -
Data dapat diabaikan/ <i>Data negligible</i>	: 0
Tanda desimal/ <i>Decimal point</i>	: ,
Data tidak dapat ditampilkan / <i>Not applicable</i>	: NA

2. SATUAN / UNITS

hektar (ha) / <i>hectare (ha)</i>	: 10 000 m ²
kilometer (km) / <i>kilometres (km)</i>	: 1 000 m
ton.....	: 1 000 kg

Satuan lain: buah, dus, butir, helai/lembar, kaleng, batang, pulsa, ton kilometer (ton-km), jam, menit, persen(%).

Other units: units, pack, pieces, sheet, tin, pulse, ton-kilometres (ton-km), hour, minute, percent(%)

Perbedaan angka di belakang koma disebabkan oleh pembulatan angka.

The difference in decimal numbers is caused by rounding.

3. SINGKATAN / ABBREVIATION

DPL	: Di Atas Permukaan Laut
L / M	: Laki – Laki / <i>Male</i>
Lainnya	:
P / F	: Perempuan / <i>Female</i>
RW	: Rukun Warga
RT	: Rukun Tetangga

BAB I GEOGRAFI & IKLIM GEOGRAPHY & CLIMATE

KOTA CIMAHI

LUAS : 40,2 KM²

Batas Utara :
Kabupaten Bandung Barat



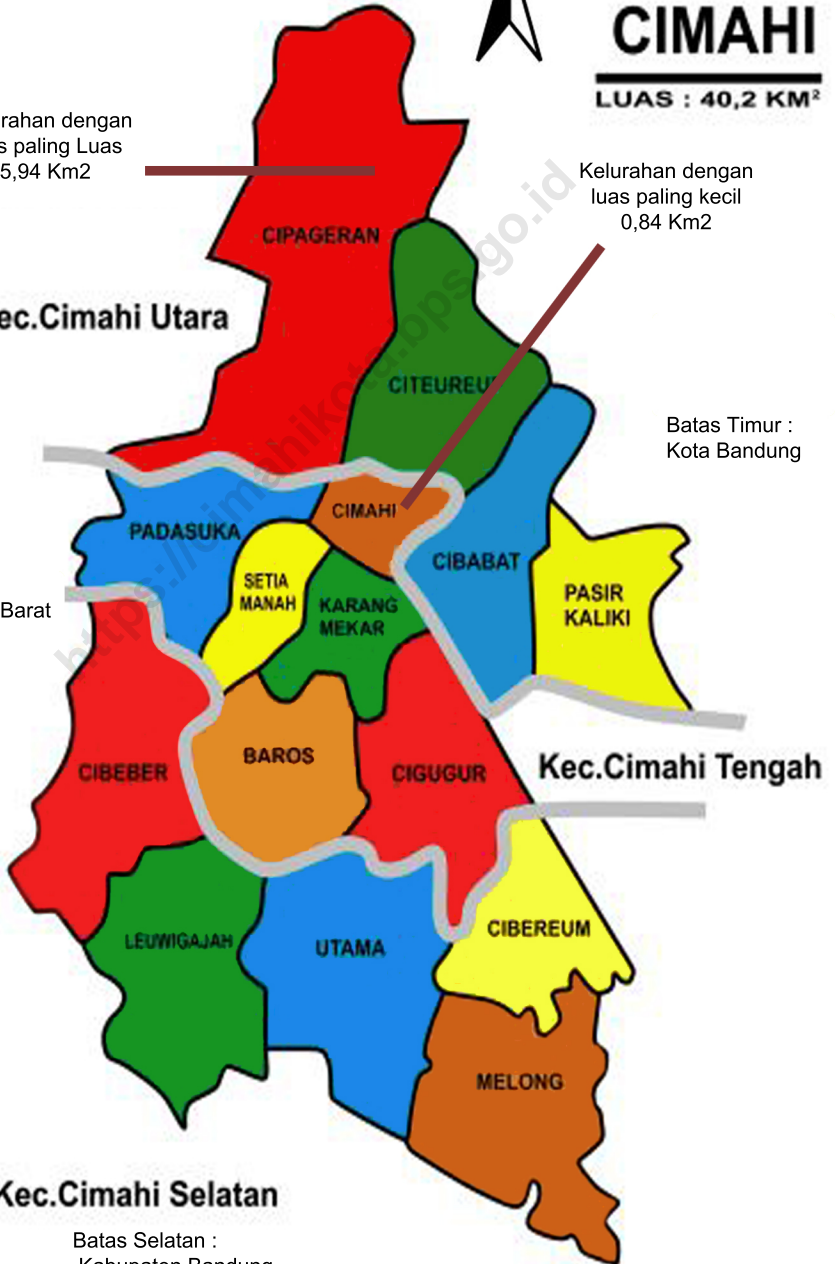
Kelurahan dengan
luas paling Luas
5,94 Km²

Kelurahan dengan
luas paling kecil
0,84 Km²

Kec.Cimahi Utara

Batas Timur :
Kota Bandung

Batas Barat :
Kabupaten Bandung Barat



Kec.Cimahi Selatan

Batas Selatan :
Kabupaten Bandung

ULASAN**DESCRIPTION**

Kota Cimahi secara geografis terletak diantara 1070 30'30" – 1070 34'30" BT dan 60 50' 00" – 60 56'00" Lintang Selatan. Luas wilayah Kota Cimahi yang sebesar 40,2 Km2 menurut UU No. 9 Tahun 2001 dengan batas-batas wilayahnya:

Sebelah Utara

Kecamatan Parongpong, Kecamatan Cisarua, dan Kecamatan Ngamprah Kabupaten Bandung Barat

Sebelah Timur

Kecamatan Sukasari, Kecamatan Sukajadi, Kecamatan Cicendo dan Kecamatan Andir Kota Bandung

Sebelah Selatan

Kecamatan Margaasih Kabupaten Bandung, Kecamatan Batujajar Kabupaten Bandung Barat, dan Kecamatan Bandung Kulon Kota Bandung

Sebelah Barat

Kecamatan Padalarang, Kecamatan Batujajar dan Kecamatan Ngamprah Kabupaten Bandung Barat

Geographically, Cimahi Municipality lies between 107 0 30'30" - 107 0 34'30" East Latitude and 6 0 50'00" - 6 0 56'00" south latitude. The total area Cimahi Municipality 40,2 Km2 according to Law no. 9 year on 2001 it is bounded:

On the north

District Parongpong, District Cisarua, and District Ngamprah Regency of west Bandung

On the east

District Sukasari, District Sukajadi, District Cicendo and District Andir Municipality of Bandung

On the south

District Margaasih Regency of Bandung, District Batujajar Regency of west Bandung, and District Bandung Kulon Municipality of Bandung

On the west

District Padalarang, District Batujajar and District Ngamprah Regency of west Bandung.

Kota Cimahi termasuk ke dalam wilayah Propinsi Jawa Barat dan meliputi 3 Kecamatan yang terdiri dari 15 Kelurahan, yaitu :

Kecamatan Cimahi Utara terdiri dari 4 Kelurahan, Kecamatan Cimahi Tengah terdiri dari 6 Kelurahan dan Kecamatan Cimahi Selatan terdiri dari 5 Kelurahan.

Secara geografis wilayah ini merupakan lembah cekungan yang melandai ke arah selatan, dengan ketinggian di bagian utara $\pm 1,040$ meter dpl (Kelurahan Cipageran Kecamatan Cimahi Utara), yang merupakan lereng Gunung Burangrang dan Gunung Tangkuban Perahu serta ketinggian di bagian selatan sekitar ± 685 meter dpl (Kelurahan Melong Kecamatan Cimahi Selatan) yang mengarah ke Sungai Citarum.

Sungai yang melalui Kota Cimahi adalah Sungai Cimahi, dengan anak sungainya ada lima yaitu Kali Cibodas, Ciputri, Cimindi, Cibeureum dan Kali Cisangkan, sementara itu mata air yang terdapat di Kota Cimahi adalah mata air Cikuda dan mata air Cisintok.

Cimahi Municipality included in the region of West Java Province, and covering 3 districts consisting of 15 villages, namely:

District North Cimahi Sub consists of 4 village, District Central Cimahi consists of 6 village and District South Cimahi consisted of 5 district.

Geographically, this area is a sloping valley basin to the south, with a height in the north ± 1.040 meters above sea level (Village of Cipageran District North Cimahi), which is the slope of Mount Burangrang and Mount Tangkuban Perahu and altitude in the south of about ± 685 meters above sea level (Village of Melong District South Cimahi), which leads to the Citarum River.

River through Cimahi Municipality is Cimahi River, with its tributaries there are five that River Cibodas, Ciputri, Cimindi, Cibeureum and Rivei Cisangkan, while the springs contained in Cimahi Municipality is Cikuda springs and spring Cisintok.

Tabel 1.1 Luas Wilayah Menurut Kecamatan di Kota Cimahi, 2018
Table 1.1 *Area According to District in Cimahi Municipality, 2018*

Kecamatan/ <i>District</i>	Ibukota <i>Capital</i>	Luas Area (Km ² /sq.km)	Presentase Terhadap Luas Wilayah <i>Percentage to Area</i>
(1)	(2)	(3)	(4)
Cimahi Selatan/ <i>South Cimahi</i>	Utama	16,94	41,96
Cimahi Tengah/ <i>Middle Cimahi</i>	Cimahi	10,11	25,05
Cimahi Utara/ <i>North Cimahi</i>	Cibabat	13,32	32,99
Cimahi	Cibabat	40,37	100

Sumber : BAPPEDA Kota Cimahi

Tabel
Table

1.2

Jarak Antara Ibu Kota Kecamatan Dalam Wilayah Kota
Cimahi (Km), 2018*Distance Between Capital Municipality District In Cimahi
municipality region (Km)*

Dari Ke	Ibukota Propinsi <i>Provincial Capital</i>	Ibukota Kota Cimahi <i>Capital Cimahi</i>	Cimahi Selatan <i>South Cimahi</i>	Cimahi Tengah <i>Middle Cimahi</i>	Cimahi Utara <i>North Cimahi</i>
(1)	(2)	(3)	(4)	(6)	(7)
Ibukota Propinsi <i>Provincial Capital</i>	-	10	11	10	11
Ibukota Kota Cimahi <i>Capital Cimahi</i>	10	-	1	-	1
Cimahi Selatan <i>South Cimahi</i>	11	1	-	1	2
Cimahi Tengah <i>Middle Cimahi</i>	10	-	1	-	1
Cimahi Utara <i>North Cimahi</i>	11	1	2	1	-

Sumber : BPS Kota Cimahi

Source : BPS-Statistics of Cimahi

Tabel 1.3 Letak Geografis Kecamatan Menurut Topografi Wilayah dan Ketinggian dari Permukaan Laut di Kota Cimahi Tahun 2018
Table According to the District Geographical Topography and the height of the sea surface in Cimahi Municipality, 2018

Kecamatan/ District	Topografi/ Topography		Ketinggian dari Permukaan Laut/ Height of Sea Level (M)
	Datar/ Flat	Berbukit-Bukit/ Hilly	
(1)	(2)	(3)	(4)
Cimahi Selatan/ South Cimahi	3	1	700
Cimahi Tengah/ Middle Cimahi	6	0	700
Cimahi Utara/ North Cimahi	5	0	735
	14	1	712

Sumber : Bappeda Kota Cimahi
 Source : Bappeda Cimahi

Tabel 1.4 **Luas Tanah Menurut Penggunaan di Kota Cimahi 2018 (Ha)**
Table 1.4 **According to the Land Use in Cimahi Municipality, 2018 (Ha)**

Jenis Penggunaan Tanah/ <i>Land use type</i>	Tahun/ <i>Year</i>
	2018
(1)	(2)
Perumahan Teratur/ <i>Regularly housing</i>	625,542
Perumahan Tidak Teratur/ <i>Irregular housing</i> (Perumahan Bertingkat)	4,876
Kuburan/ <i>Grave</i>	32,079
Pasar/ <i>Market</i>	4,375
Toko, Warung, Kios/ <i>Shop</i> (Perdagangan Umum)	131,634
Rumah Makan/ <i>Restaurant</i>	1,608
Industri/ <i>Industry</i> (Non Pertanian)	468,401
Kantor/Pemerintah/ <i>Office/Government</i> (Fasilitas Pemerintahan)	22,787
Bangunan Militer/ <i>Military Building</i>	203,462
Jasa Pendidikan/ <i>Education Services</i> (Fasilitas Pendidikan)	95,291
Jasa Kesehatan/ <i>Health services</i> (Fasilitas Kesehatan)	18,065
Tempat Peribadatan/ <i>Places of Worship</i> (Fasilitas Peribadatan)	8,88
Jasa Pelayanan Umum/ <i>Public Services</i> (Fasilitas Layanan Umum)	3,823
Tanah Kosong/ <i>Wasteland</i>	21,821
Pertanian Tanah Basah (sawah)/ <i>Wetlands Agriculture</i>	201,142
Pertanian Tanah Kering (tegalan)/ <i>Wetlands Agriculture</i>	139,819
Kebun Campur / <i>Mixed Farm</i>	182,349

Lanjutan Tabel 1.4/*Continued Table 1.4*

Jenis Penggunaan Tanah/ <i>Land use type</i>	Tahun/ <i>Year</i> 2018
(1)	(2)
Taman Kota/ <i>State Park</i>	5,255
Jalan Tol/ <i>Road.....</i>	59,184
Akomodasi dan Rekreasi	7,922
Danau / Situ / Waduk	5,349
Fasilitas Olahraga	91,048
Hutan	32,478
Kampung	149,943
Padang	302,376
Rel KA	7,567
Lain-lain	6,924

Sumber : ATR / Badan Pertanahan Nasional, Cimahi

**Tabel
Table**

1.5

**Jumlah Bidang Hak Milik yang Sudah Terdaftar di Kantor
Pertanahan Kota Cimahi Sampai Dengan Tahun 2018**
*Number of Property Rights Registered in Cimahi
Municipality Land Office Until 2018*

Kecamatan	Kelurahan	Jumlah Hak Milik	Luas (M2)
(1)	(2)	(3)	(4)
Cimahi Selatan	Cibeber	6,592	1,881,504
	Leuwigajah	7,401	1,836,652
	Utama	4,901	2,915,187
	Cibeureum	10,488	2,662,244
	Melong	11,297	2,932,062
Cimahi Tengah	Baros	1,753	681,326
	Karangmekar	2,142	554,337
	Padasuka	7,034	1,594,490
	Setiamanah	2,947	434,327
	Cigugur Tengah	7,044	2,176,486
Cimahi	2,216	510,341	
Cimahi Utara	Pasirkaliki	5,773	1,970,189
	Cibabat	11,048	2,635,227
	Citeureup	8,531	3,169,265
	Cipageran	11,420	3,932,328

Sumber : Kantor Pertanahan Kota Cimahi

Tabel 1.6 Jumlah Bidang Hak Guna Bangunan yang Sudah Terdaftar di Kantor Pertanahan Kota Cimahi Sampai Dengan Tahun 2018
Table *Number of Building Use Rights Registered in the Cimahi Municipality Land Office Until 2018*

Kecamatan	Kelurahan	Jumlah HGB	Luas (M2)
(1)	(2)	(3)	(4)
Cimahi Selatan	Cibeber	1,607	396,281
	Leuwigajah	1,752	665,951
	Utama	414	707,225
	Cibeureum	221	120,454
	Melong	5,626	688,186
Cimahi Tengah	Baros	256	407,611
	Karangmekar	28	51,971
	Padasuka	746	202,734
	Setiamanah	79	40,784
	Cigugur Tengah	80	288,295
	Cimahi	92	34,882
Cimahi Utara	Pasirkaliki	455	255,704
	Cibabat	1,292	428,117
	Citeureup	1,478	360,839
	Cipageran	3,349	1,165,616

Sumber : Kantor Pertanahan Kota Cimahi

**Tabel
Table**

1.7

**Jumlah Bidang Hak Pakai yang Sudah Terdaftar di Kantor
Pertanahan Kota Cimahi Sampai Dengan Tahun 2018**
*Number of Use Rights Areas that have been Registered at
the Cimahi Municipality Land Office Until 2018*

Kecamatan	Kelurahan	Jumlah HP	Luas (M2)
(1)	(2)	(3)	(4)
Cimahi Selatan	Cibeber	21	639,786
	Leuwigajah	25	174,703
	Utama	24	307,337
	Cibeureum	12	53,123
	Melong	15	29,240
Cimahi Tengah	Baros	28	1,381,580
	Karangmekar	17	906,688
	Padasuka	20	89,889
	Setiamanah	7	426,046
	Cigugur Tengah	15	142,359
	Cimahi	26	70,769
Cimahi Utara	Pasirkaliki	25	80,697
	Cibabat	47	144,711
	Citeureup	38	77,327
	Cipageran	47	190,699

Sumber : Kantor Pertanahan Kota Cimahi

Tabel 1.8 Jumlah Bidang Hak Wakaf yang Sudah Terdaftar di Kantor Pertanahan Kota Cimahi Sampai Dengan Tahun 2018
Table *Number of Waqf Rights Registered in the Cimahi Municipality Land Office Until 2018*

Kecamatan	Kelurahan	Jumlah HW	Luas (M2)
(1)	(2)	(3)	(4)
Cimahi Selatan	Cibeber	31	9,391
	Leuwigajah	42	11,198
	Utama	17	2,889
	Cibeureum	50	7,790
	Melong	33	19,564
Cimahi Tengah	Baros	8	1,391
	Karangmekar	5	461
	Padasuka	23	4,414
	Setiamanah	22	3,278
	Cigugur Tengah	37	19,131
Cimahi	13	8,604	
Cimahi Utara	Pasirkaliki	16	3,392
	Cibabat	29	5,675
	Citeureup	13	1,977
	Cipageran	15	3,355

BAB II PEMERINTAHAN GOVERNMENT



1 786 Orang



2 620 Orang

Jumlah PNS sebanyak 4 408 orang, turun sebesar 3,67 % pada tahun 2018 dibandingkan dengan tahun 2017

Pegawai Negeri Sipil Kota Cimahi

3 682 Sarjana



783 SMA Sederajat



56 SMP Sederajat



55 SD Sederajat



PNS Menurut Pendidikan



5 Kursi



6 Kursi



7 Kursi



4 Kursi



5 Kursi



4 Kursi



5 Kursi



4 Kursi



3 Kursi



2 Kursi

Dari 10 Partai yang lolos ke DPRD Kota Cimahi, membentuk 6 Fraksi.

Pemerintahan Kota Cimahi terdiri atas 3 Kecamatan dan 15 Kelurahan dengan jumlah Rukun Kampung/Warga sebanyak 312 RW dan Rukun Tetangga 1.728 RT.

Konsep dan definisi yang digunakan untuk menentukan suatu wilayah termasuk ke dalam daerah perkotaan atau pedesaan adalah mengacu kepada Sensus Penduduk Tahun 1990 dan Sensus Penduduk Tahun 2000.

Batas wilayah terkecil dalam penentuan daerah perkotaan atau pedesaan adalah batas-batas wilayah unit pemerintahan desa/kelurahan. Ciri-ciri / karakteristik yang dipakai sebagai berikut:

- a. Kepadatan Penduduk, yaitu rata-rata banyaknya penduduk per KM². Semakin padat penduduknya, maka wilayah yang bersangkutan cenderung memiliki ciri-ciri wilayah kota.
- b. Rasio jumlah rumahtangga tani, yaitu rumahtangga yang kehidupannya didominasi bidang pertanian. Secara ringkas dapat dikatakan bahwa suatu wilayah dikategorikan kota bila kehidupan pertanian relatif kecil.

Cimahi government consists of three sub-districts and 15 urban village with a number of Rukun Kampung/Residents as much as 312 and 1.728 Rukun Tetangga.

Concepts and definitions used to define an area belongs to the urban or rural areas is referring to the 1990 Population Census and Population Census of 2000.

Smallest boundaries in determining urban or rural areas are the boundaries of the village government units / wards. Traits / characteristics that are used as follows:

- a. *Population density, is the average number of people per km². The more densely populated the area in question is likely to have the characteristics of urban areas.*
- b. *The ratio of the number of farm households, ie households whose life is dominated by agriculture. In summary it can be said that an area of the Municipality when considered relatively small farm life.*

2.1 Wilayah Administratif/Administrative Area

Tabel 2.1.1 Jumlah Desa/Kelurahan Menurut Kecamatan di Kota Cimahi, 2014 - 2018
Table 2.1.1 *Number of Villages by District in Cimahi Municipality, 2014 - 2018*

Kecamatan District	2014	2015	2016	2017	2018
(1)	(2)	(3)	(4)	(5)	(6)
Cimahi Selatan/ South Cimahi	5	5	5	5	5
Cimahi Tengah/ Middle Cimahi	6	6	6	6	6
Cimahi Utara/ North Cimahi	4	4	4	4	4
Cimahi	15	15	15	15	15

Sumber : Bappeda Kota Cimahi

Tabel 2.1.2 Banyaknya Desa/Kelurahan menurut Kecamatan dan Klasifikasi Desa di Kota Cimahi, 2018
Table *Village Classification by District in Cimahi Municipality, 2018*

Kecamatan <i>District</i>	Kelurahan/ Urban Village	Rukun Kampung/Warga	Rukun Tetangga
(1)	(2)	(3)	(4)
Cimahi Selatan/ <i>South Cimahi</i>	5	115	688
Cimahi Tengah/ <i>Middle Cimahi</i>	6	110	571
Cimahi Utara/ <i>North Cimahi</i>	4	87	469
Cimahi	15	312	1 728

Sumber : Bappeda Kota Cimahi

2.2 Pegawai Negeri Sipil/Civil Servant

Tabel 2.2.1 Jumlah Pegawai Negeri Sipil Menurut Jabatan dan Jenis Kelamin Tahun 2018
Table *Number of Civil Servants by Occupation and Sex, 2018*

Jabatan <i>Occupation</i>			Laki-Laki <i>Male</i>	Perempuan <i>Female</i>	Jumlah <i>Total</i>
(1)	(2)	(3)	(4)		
Fungsional <i>Functional</i>	Tertentu/ <i>Specific</i>	586	1 981	2 567	
Fungsional <i>Functional</i>	Umum/Staf/ <i>General</i>	906	463	1 369	
Struktural/ <i>Structural</i>		296	176	472	
Eselon V/ <i>5th Echelon</i>		-	-	-	
Eselon IV/ <i>4th Echelon</i>		223	132	355	
Eselon III/ <i>3rd Echelon</i>		59	39	98	
Eselon II/ <i>2nd Echelon</i>		14	5	19	
Eselon I/ <i>1st Echelon</i>		-	-	-	
Jumlah/Total			1 786	2 620	4 408

Sumber/ *Source* : Badan Kepegawaian Daerah (BKD) Kota Cimahi

Tabel 2.2.2 Jumlah Pegawai Negeri Sipil Menurut Tingkat Pendidikan dan Jenis Kelamin, 2018
Table 2.2.2 *Number of Civil Servants by Educational Level and Sex, 2018*

Tingkat Pendidikan <i>Educational Level</i>	Laki-Laki Male	Perempuan Female	Jumlah Total
(1)	(2)	(3)	(4)
Sampai dengan SD / <i>Up to Primary School</i>	45	2	47
SLTP/Sederajat / <i>General/Vocational Junior High School</i>	50	4	54
SMA/Sederajat / <i>General/Vocational Senior High School</i>	531	209	740
Diploma I, II/Akta I, II / <i>Diploma I, II/Akta I, II</i>	35	100	135
Diploma III/Akta III/Sarjana Muda/ <i>Diploma III/Akta III/Bachelor</i>	169	418	587
Tingkat Sarjana/Doktor/Ph.D / <i>University Graduates</i>	956	1 889	2 845
Jumlah/ <i>Total</i>	1 786	2 622	4 408

Sumber/ Source : Badan Kepegawaian Daerah (BKD) Kota Cimahi
 Sistem Informasi Manajemen ASN Kota Cimahi (SIMAKCI)

Tabel 2.2.3 Jumlah Pegawai Negeri Sipil Menurut Tingkat Kepegkatan dan Jenis Kelamin, 2018
Table *Number of Civil Servants by Hierarchy and Sex, 2018*

Tingkat Pendidikan <i>Educational Level</i>	Laki-Laki Male	Perempuan Female	Jumlah Total
(1)	(2)	(3)	(4)
1. I/A (Juru Muda)	0	0	0
2. I/B (Juru Muda Tingkat I)	5	0	5
3. I/C (Juru)	29	4	33
4. I/D (Juru Tingkat I)	14	0	14
Golongan I/ Range I	48	4	52
5. II/A (Pengatur Muda)	43	6	49
6. II/B (Pengatur Muda Tingkat I)	83	12	95
7. II/C (Pengatur)	375	124	499
8. II/D (Pengatur Tingkat I)	73	64	137
Golongan II/ Range II	574	206	780
9. III/A (Penata Muda)	131	238	369
10. III/B (Penata Muda Tingkat 1)	186	371	557
11. III/C (Penata)	237	284	521
12. III/D (Penata Tingkat I)	222	334	556
Golongan III/ Range III	776	1 227	2 003
13. IV/A (Pembina)	204	547	751
14. IV/B (Pembina Tingkat I)	163	619	782
15. IV/C (Pembina Utama Muda)	19	14	33
16. IV/D (Pembina Utama Madya)	0	2	2
17. IV/E (Pembina Utama)	2	3	5
Golongan IV/ Range IV	184	638	822
Jumlah/ <i>Total</i>	1 786	2 622	4 408

Sumber : Badan Kepegawaian Daerah Kota Cimahi
 Source : *Employee Board of Cimahi Municipality*

2.3 Dewan Perwakilan Rakyat Daerah The Regional House Of Representative

Tabel **Fraksi DPRD Kota Cimahi Periode 2014 – 2019**
Table 2.3.1 Fraction Parliament Cimahi Municipality Period 2014 - 2019

Nama Fraksi Fraction Name (1)	Jumlah Anggota Number of Members (2)
Fraksi Partai Demokrat	5
Fraksi Partai Keadilan Sejahtera	5
Fraksi Partai Golongan Karya	4
Fraksi PDI Perjuangan	7
Fraksi Gerindra	10
Fraksi Amanat Pembangunan Reformasi	14
Jumlah/Total	45

Sumber : Setwan Kota Cimahi

Tabel
Table 2.3.2 **Jumlah Anggota DPRD Menurut Bidang Kerja dan Komisi-komisi DPRD Kota Cimahi Periode 2014 – 2019**
According to the number of Members of Parliament and Field Work Parliament committees Cimahi Period 2014 – 2019

Komisi/ <i>Commision</i>	Bidang Kerja/ <i>Field Work</i>	Jumlah Anggota/ Number of Members
(1)	(2)	(3)
I	Bidang Pemerintah/ <i>Government Sector</i>	9
II	Bidang Perekonomian dan Keuangan/ <i>Economic Affairs and Finance</i>	9
III	Bidang Pembangunan/ <i>Field Development</i>	10
IV	Bidang Kesejahteraan/ <i>Welfare Sector</i>	13
	Ketua/ <i>Chairman</i>	1
	Wakil Ketua/ <i>Vice Chairman</i>	3
Jumlah/ <i>Total</i>		45

Sumber : Sekretariat DPRD Kota Cimahi

Source : *Legislative Secretary of Cimahi Municipality*

BAB III KEPENDUDUKAN DAN KETENAGAKERJAAN POPULATION AND EMPLOYMENT

Kepadatan penduduk Kota Cimahi semakin lama semakin padat, dari tahun 2018 naik sebesar 167 orang / km²



1 5120 orang / km²

Menurut Data BPS Tahun 2010, Kota Cimahi adalah kota dengan penduduk terpadat ke-5 di Indonesia

Naik sebesar 1,12% dari tahun 2018



174 811 penduduk berumur 0-14 dan 65+



Rasio Ketergantungan sebesar 40,39%



432 930 penduduk berumur 0-15 dan 64



607 811 Penduduk Cimahi

163 824 Orang



Bukan Angkatan Kerja

mereka yang berumur 10 tahun ke atas dan selama seminggu yang lalu hanya bersekolah, mengurus rumah tangga atau berkegiatan, serta tidak melakukan suatu kegiatan yang dapat dimasukkan dalam kategori bekerja, sementara tidak bekerja, atau mencari pekerjaan, contoh Ibu Rumah Tangga, Pelajar

Angkatan Kerja
297 539 Orang

Penduduk usia kerja (15 tahun dan lebih) yang bekerja, atau punya pekerjaan namun sementara tidak bekerja dan pengangguran



Bekerja

melakukan kegiatan/pekerjaan paling sedikit satu jam berturut-turut selama seminggu yang lalu dengan maksud untuk memperoleh atau membantu memperoleh pendapatan atau keun-

Menganggur / Mencari Kerja



Penduduk usia 15 tahun keatas yang menganggur atau Mereka yang tidak mempunyai pekerjaan, tetapi sedang mencari pekerjaan selama seminggu yang lalu

1. Sumber utama data kependudukan adalah sensus penduduk yang dilaksanakan setiap sepuluh tahun sekali. Sensus penduduk telah dilaksanakan sebanyak enam kali sejak Indonesia merdeka, yaitu tahun 1961, 1971, 1980, 1990, 2000, dan 2010. Di dalam sensus penduduk, pencacahan dilakukan terhadap seluruh penduduk yang berdomisili di wilayah teritorial Indonesia termasuk warga negara asing kecuali anggota korps diplomatik negara sahabat beserta keluarganya. Metode pengumpulan data dalam sensus dilakukan dengan wawancara antara petugas sensus dengan responden dan juga melalui *e-census*. Pencatatan penduduk menggunakan konsep *usual residence*, yaitu konsep di mana penduduk biasa bertempat tinggal. Bagi penduduk yang bertempat tinggal tetap dicacah di mana mereka biasa tinggal, sedangkan untuk penduduk yang tidak bertempat tinggal tetap dicacah di tempat di mana mereka ditemukan petugas sensus pada malam 'Hari
1. *The main source of demographic data is population census, which is conducted every ten years. Population Census has been conducted six times since Indonesia's independence: 1961, 1971, 1980, 1990, 2000, and 2010. In the population census, enumeration is conducted on all residents who domicile in the entire territory of Indonesia including foreign citizens except the diplomatic corps members and their families. The method of data collection in a population census involves interviewing respondents and e-census. Enumeration of the population uses the concept of "usual residence", which is the concept of "places where people usually live". De jure was applied to the permanent residents, while de facto was applied to nonpermanent residents. The permanent residents were enumerated in place where they normally live, the non-permanent residents were enumerated where they were found by the*

Sensus'. Termasuk penduduk yang tidak bertempat tinggal tetap adalah tuna wisma, awak kapal berbendera Indonesia, penghuni perahu/rumah apung, masyarakat terpencil/ terasing, dan pengungsi. Bagi mereka yang mempunyai tempat tinggal tetap dan sedang bepergian ke luar wilayah lebih dari enam bulan, tidak dicacah di tempat tinggalnya, tetapi dicacah di tempat tujuannya. Untuk tahun yang tidak dilaksanakan sensus penduduk, data kependudukan diperoleh dari hasil proyeksi penduduk.

2. **Proyeksi penduduk** merupakan suatu perhitungan ilmiah yang didasarkan pada asumsi dari komponen perubahan penduduk, yaitu kelahiran, kematian, dan migrasi. Proyeksi penduduk Indonesia 2010-2035 menggunakan data dasar penduduk hasil SP2010.
3. **Penduduk Indonesia** adalah semua orang yang berdomisili di wilayah teritorial Republik

enumerators, on the night of 'Census Date'. The non permanent residents include homeless people, ship crew, boat people, remote area community, and internally displaced persons. Those who had permanent residence and had been travelling away from their home for six months or more were not enumerated in their permanent place, but in the place where they were during the census. For the periods where the population census is not conducted, population projection is done to estimate population during those years.

2. *The population projection is an estimate based on the demographic components, such as birth, death, and migration. Indonesia's 2010–2035 population projection used the 2010 Population Census as the base population.*
3. *The Population of Indonesia are all residents of the entire territory of Republic of Indonesia*

Indonesia selama 6 bulan atau lebih dan atau mereka yang berdomisili kurang dari 6 bulan tetapi bertujuan menetap.

who have stayed for six months or longer, and those who intended to stay more than six months even though their length of stay is less than six months.

4. **Rata-rata pertumbuhan penduduk** adalah angka yang menunjukkan tingkat pertambahan penduduk per tahun dalam jangka waktu tertentu.
 5. **Kepadatan penduduk** adalah banyaknya penduduk perkilometer persegi.
 6. **Rasio jenis kelamin** adalah perbandingan antara banyaknya penduduk laki-laki dengan banyaknya penduduk perempuan pada suatu daerah dan waktu tertentu. Biasanya dinyatakan dengan banyaknya penduduk laki-laki untuk 100 penduduk perempuan.
 7. **Penduduk usia kerja** adalah penduduk yang berumur 15 tahun ke atas.
 8. **Angkatan kerja** adalah penduduk usia kerja (15 tahun dan lebih) yang bekerja, atau punya pekerjaan namun sementara tidak bekerja dan
4. **The average growth rate of population** is the annual population growth rate over a certain period.
 5. **Population density** is the number of inhabitants per square kilometer.
 6. **Sex ratio** is the ratio of male population to female population in the certain place and time, usually expressed as the number of males for every 100 females.
 7. **Working age population** is persons of 15 years of age and over.
 8. **Labor force economically active** are persons of 15 years of age and over, who in the previous week were working, temporarily absent from work but having

pengangguran.

jobs, and unemployment.

9. **Bekerja** adalah melakukan pekerjaan dengan maksud memperoleh atau membantu memperoleh pendapatan atau keuntungan dan lamanya bekerja paling sedikit 1 jam secara terus menerus dalam seminggu yang lalu (termasuk pekerja keluarga tanpa upah yang membantu dalam suatu usaha/kegiatan ekonomi).
9. *The concept of **working** means activity intended to earn income by doing work or helping to do work at least one hour continuously during the reference week (including unpaid family worker/s for any economic activity).*

3.1 Penduduk/Population

Tabel 3.1.1 Penduduk, Laju Pertumbuhan Penduduk, Distribusi Persentase Penduduk, Kepadatan Penduduk, Rasio Jenis Kelamin Penduduk Menurut Kecamatan, 2017 dan 2018
Table *Population, Population Growth Rat, Percentage Distribution of Population, Population Density, and Population Sex Ratio by District, 2017,2018*

Kecamatan <i>District</i>	Penduduk (ribu) <i>Population (thousand)</i>			Laju Pertumbuhan Penduduk per Tahun <i>Annual Population Growth Rate (%)</i>	
	2010	2017	2018	2016-2017	2017-2018
	(1)	(2)	(3)	(4)	(5)
Cimahi Selatan <i>South Cimahi</i>	230,623	261,940	265,854*	1,45	1,49*
Cimahi Tengah <i>Middle Cimahi</i>	163,070	173,756	174,457*	0,81	0,40*
Cimahi Utara <i>North Cimahi</i>	147,484	165,403	167,500*	1,19	1,27*
Kota Cimahi <i>Cimahi Municipality</i>	541,177	601,099	607,811	1,19	1,12

Lanjutan Tabel/Continued Table 3.1.1

Kecamatan District	Persentase Penduduk		Kepadatan Penduduk per km ²	
	Percentage of Total Population		Population Density per sq.km	
	2017	2018	2017	2018
(1)	(7)	(8)	(9)	(10)
Cimahi Selatan South Cimahi	43,58	43,74*	15,499	15,731*
Cimahi Tengah Middle Cimahi	28,91	28,70*	17,376	17,446*
Cimahi Utara North Cimahi	27,52	27,56*	12,436	12,594*
Kota Cimahi Cimahi Municipality	100,00	100,00	14,953	15,120

Lanjutan Tabel/*Continued Table 3.1.1*

Kecamatan <i>District</i>	Rasio Jenis Kelamin/ <i>Population Sex Ratio</i> <i>Percentage of Total Population</i>	
	2017	2018*
(1)	(11)	(12)
Cimahi Selatan <i>South Cimahi</i>	96,68	92,14
Cimahi Tengah <i>Middle Cimahi</i>	107,45	113,82
Cimahi Utara <i>North Cimahi</i>	103,06	104,71
Kota Cimahi <i>Cimahi Municipality</i>	101,44	101,32

Sumber : BPS Kota Cimahi, Hasil Estimasi

Source : BPS-Statistics of Cimahi Municipality, Estimation Result

Tabel
Table

3.1.2

Banyaknya Penduduk menurut Kelompok Umur dan Jenis Kelamin di Kota Cimahi, 2018**Number of Population by Age Group and Sex in Cimahi Municipality, 2018**

Kelompok Umur Age Group	Laki-laki Male	Perempuan Female	Jumlah
(1)	(2)	(3)	(4)
0 – 4	26 926	25 723	52 649
5 – 9	25 577	24 688	50 265
10 – 14	22 842	21 737	44 579
15 – 19	25 425	25 963	51 388
20 – 24	29 411	28 161	57 572
25 – 29	27 599	27 210	54 809
30 – 34	27 824	27 024	54 848
35 – 39	25 681	25 308	50 989
40 – 44	23 973	23 537	47 510
45 – 49	20 193	20 029	40 222
50 – 54	16 576	16 042	32 618
55 – 59	12 559	13 097	25 656
60 – 64	8 593	8 725	17 318
65 – 69	6 150	5 995	12 145
70 – 74	3 617	3 766	7 383
75 +	2 964	4 896	7 860
Jumlah	305 910	301 901	607 811

Sumber : BPS Kota Cimahi, Hasil Estimasi

Source : BPS-Statistics of Cimahi Municipality, Estimation Result

3.2 Ketenagakerjaan/*Employment*

Tabel 3.2.1 Jumlah Penduduk Berumur 15 Tahun ke Atas menurut Jenis Kegiatan Utama di Kota Cimahi, 2017-2018
Table 3.2.1 *Number of Population 15 Years of Age and Over by Main Activity in Cimahi Municipality, 2017-2018*

Jenis Kegiatan Utama <i>Main Activity</i>	2017	2018
(1)	(2)	(3)
I. Angkatan Kerja/ <i>Economically Active</i>	297 050	297 539
1. Bekerja/ <i>Working</i>	272 017	273 955
2. Penganggur/ <i>Unemployment</i>	25 033	23 584
II. Bukan Angkatan Kerja (Sekolah Mengurus Rumah Tangga dan Lainnya)/ <i>Not Economically Active (Attending School Housekeeping and Others)</i>	157 609	163 824
Jumlah/Total	454 659	461 363
Tingkat Partisipasi Angkatan Kerja (TPAK) <i>Labour Force Participation Rate (LFPRs)</i>	65.33	64.49
Tingkat Pengangguran Terbuka (TPT) <i>Open Unemployment Rate (OURs)</i>	8.43	7.93

Sumber : BPS Kota Cimahi Hasil Survei Angkatan Kerja Nasional Agustus 2018

Source : *BPS-Statistics of Cimahi Municipality Result of National Labour Force Survey August 2018*

Tabel
Table

3.2.2

Persentase Penduduk Berumur 15 Tahun ke Atas menurut Jenis Kegiatan Utama dan Jenis Kelamin di Kota Cimahi, 2018

Percentage of Population 15 Years of Age and Over by Main Activity and Sex in Cimahi Municipality, 2018

Jenis Kegiatan Utama <i>Main Activity</i>	Laki-laki <i>Male</i>	Perempuan <i>Female</i>	Jumlah <i>Total</i>
(1)	(2)	(3)	(4)
I. Angkatan Kerja/ <i>Economically Active</i>	191 321	106 218	297 539
1. Bekerja/ <i>Working</i>	173 894	100 061	273 955
2. Penganggur/ <i>Unemployment</i>	17 427	6 157	23 584
II. Bukan Angkatan Kerja (Sekolah Mengurus Rumah Tangga dan Lainnya)/ <i>Not Economically Active</i> <i>(Attending School Housekeeping and</i> <i>Others)</i>	39 771	124 053	163 824
Jumlah/Total	231 092	230 271	461 363
Tingkat Partisipasi Angkatan Kerja (TPAK)/ <i>Labour Force Participation</i> <i>Rate (LFPRs)</i>	82.79	46.13	64.49
Tingkat Pengangguran Terbuka (TPT)/ <i>Open Unemployment</i> <i>Rate (OURs)</i>	9.11	5.80	7.93

Sumber : BPS Kota Cimahi Hasil Survei Angkatan Kerja Nasional Agustus 2018
Source : BPS-Statistics of Cimahi Municipality Result of National Labour Force Survey August 2018

Pendidikan di Kota Cimahi 2018 - 2019

SD Sederajat



Jumlah

Sekolah: 147

Guru: 2.366

Murid: 55.740

SMP Sederajat



Jumlah

Sekolah: 52

Guru: 1.303

Murid: 25.194

SMA Sederajat



Jumlah

Sekolah: 48

Guru: 1.494

Murid: 29.050

Keterangan :

SD Sederajat = SD + MI

SMP Sederajat = SMP + MTs

SMA Sederajat = SMA + SMK + MA

- 1. Sekolah** adalah lembaga pendidikan formal yang dimulai dari pendidikan dasar, menengah, dan tinggi. Pendidikan yang dicatat adalah pendidikan formal berdasar kurikulum Kementerian Pendidikan dan Kebudayaan, termasuk pendidikan yang diselenggarakan oleh pondok pesantren dengan memakai kurikulum Kementerian Pendidikan dan Kebudayaan, seperti Madrasah Ibtidayah (MI), Madrasah Tsanawiyah (MTs), Madrasah Aliyah (MA). Pondok pesantren/madrasah diniyah adalah sekolah yang tidak memakai Kurikulum dari Kementerian Pendidikan dan Kebudayaan.
 - 2. Jenjang Pendidikan Formal** terdiri atas pendidikan dasar, pendidikan menengah, dan pendidikan tinggi. Jenis pendidikan yang diajarkan mencakup pendidikan umum,
- 1. **School** is a formal education institution starting from primary, secondary, and tertiary education. The education data recorded in the survey is covering formal education based on the curriculum set up by Ministry of Education and Culture including education carried out by muslim boarding school (pondok pesantren) implementing the Ministry of Education and Culture curriculum, such as Madrasah Ibtidayah (Islamic primary school), Madrasah Tsanawiah (Islamic junior high school), and Madrasah Aliyah (Islamic senior high school). Pondok pesantren/diniyah (Islamic boarding school/Islamic school) is school wich does not implement curriculum from the Ministry of Education and Culture.*
 - 2. **The Formal Education Level** consists of primary education, secondary education, and high education. The kind of education*

kejuruan, akademik, profesi, vokasi, keagamaan, dan khusus.

a. Pendidikan Dasar berbentuk Sekolah Dasar (SD) dan Madrasah Ibtidaiyah (MI) atau bentuk lain yang sederajat serta Sekolah Menengah Pertama (SMP) dan Madrasah Tsanawiyah (MTs), atau bentuk lain yang sederajat.

b. Pendidikan Menengah berbentuk Sekolah Menengah Atas (SMA), Madrasah Aliyah (MA), Sekolah Menengah Kejuruan (SMK), dan Madrasah Aliyah Kejuruan (MAK), atau bentuk lain yang sederajat.

c. Pendidikan Tinggi merupakan jenjang pendidikan setelah pendidikan menengah yang mencakup program Pendidikan diploma, sarjana, magister, spesialis, dan doktor yang diselenggarakan oleh perguruan tinggi. Perguruan tinggi dapat berbentuk akademi, politeknik, sekolah tinggi, institut, atau

that taught consists of general education, vocational, academic, professional, religious, and specific education.

a. The Primary Education consists of Elementary School and Islamic Elementary School or other equivalent forms and Junior High School and MTs, or other equivalent forms.

b. The Secondary Education consists of the senior high school, MA, Vocational School, and Vocational Madrasah Aliyah, or other equivalent forms.

c. The High Education consists of the education level after the secondary education that consists of diplomas, bachelor, master, specialist, and doctoral degrees that are held by the college. The colleges can be academy, polytechnic, high school, institute, or university.

universitas.

3. **Rumah sakit (RS)** adalah tempat pemeriksaan dan perawatan kesehatan, biasanya berada di bawah pengawasan dokter atau tenaga medis, termasuk rumah sakit khusus seperti rumah sakit perawatan paru-paru dan RS jantung.
3. *Hospital is a place for health check, usually controlled or supervised by doctors or medical personnel. Including in this category are specials hospital such lung hospital and coronary hospital.*
4. **Rumah sakit bersalin/rumah bersalin** adalah rumah sakit yang dilengkapi dengan fasilitas untuk melahirkan, pemeriksaan kehamilan, pemeriksaan ibu dan anak serta berada di bawah pengawasan dokter atau bidan senior.
4. *Maternity hospital/maternal health care center is a hospital completed with health facilities for birth delivery, pregnancy check and consultation, and post-natal check, under the supervision of doctor and or senior midwives.*
5. **Poliklinik** adalah tempat pemeriksaan kesehatan, biasanya tanpa fasilitas perawatan menginap, berada di bawah pengawasan dokter atau tenaga medis, tidak termasuk klinik yang terdapat di pusat kesehatan masyarakat (puskesmas)/rumah sakit. Poliklinik yang karena satu dan lain hal menyediakan tempat perawatan menginap, tetap di
5. *Polyclinic is a place for health check and consultation usually under the control of doctor/medical personnel without in-patient facilities, excluding clinic located in the public health center (PHC)/hospital. In the case of polycinic that provides in-patient facilities due to a special reason, it remains to be classified as a*

golongan ke dalam poliklinik(bukan rumah sakit).

- 6. Pusat kesehatan masyarakat (Puskesmas)** adalah unit pelayanan kesehatan milik pemerintah yang bertanggung jawab kepada pelayanan kesehatan masyarakat untuk wilayah kecamatan,sebagian kecamatan ,atau kelurahan.Tim puskesmas sesuai jadwal dapat melakukan kegiatan puskesmas keliling ke tempat-tempst tertentu dalam wilayah kerjanya,untuk mendekatkan pelayanan dengan masyarakat.
- 6. *Public health center (PHC)*** is a health center provided by the government that is responsible for the delivery of health service to the community at the district level, part of district or villages. Officials in the PHC as scheduled can provide health services in their working areas in the effort of closing their services to the community through mobile PHC program.
- 7. Puskesmas Pembantu(Pustu)** yaitu unit pelayanan kesehatan masyarakat yang membantu kegiatan puskesmas di bagian wilayah kerja.Pada beberapa daerah balai pengobatan telah berubah fungsi menjadi pustu walaupun papan nama masih tertulis balai pengobatan.
- 7. *Subsidiary of public health center*** is a health facility that assists the public health centre in its part of working area. In several regions, health check points (balai pengobatan) has changes their status into subsidiary public health centre, although their sign written in the board remains unchanged.

4.1 Pendidikan/*Education*

Tabel
Table

4.1.1

Jumlah Sekolah, Guru, dan Murid Taman Kanak-Kanak (TK) di Bawah Kementerian Pendidikan dan Kebudayaan Menurut Kecamatan di Kota Cimahi, 2018/2019
Number of Schools, Teachers, and Pupils in Kindergarten Under The Ministry of Education and Culture by District in Cimahi Municipality, 2018/2019

Kecamatan District	Taman Kanak-Kanak (TK)/ Kindergarten								
	Sekolah/ Schools			Murid/ Pupils			Guru/ Teachers		
	Negeri	Swasta	Jumlah	Negeri	Swasta	Jumlah	Negeri	Swasta	Jumlah
	<i>Public</i>	<i>Private</i>	<i>Total</i>	<i>Public</i>	<i>Private</i>	<i>Total</i>	<i>Public</i>	<i>Private</i>	<i>Total</i>
(1)	(2)	(3)	(4)	(5)	(6)	(7)	(8)	(9)	(10)
Cimahi Selatan	1	32	33	6	129	135	99	1 474	1 573
	0	34	34	0	115	115	0	1 396	1 396
Cimahi Tengah	0	37	37	0	131	131	0	1 361	1 361
	1	103	104	6	375	381	99	4 231	4 330
Cimahi Utara	1	32	33	6	129	135	99	1 474	1 573
	0	34	34	0	115	115	0	1 396	1 396
Cimahi									

Sumber : Dinas Pendidikan, Pemuda, dan Olah Raga Kota Cimahi

Source : *Sports, Youth, and Education Service of Cimahi Municipality*

Tabel
Table

4.1.2

Jumlah Sekolah, Guru, dan Murid Raudatul Athfal (RA) di Bawah Kementerian Agama Menurut Kecamatan di Kota Cimahi, 2017/2018

Number of Schools, Teachers, and Pupils in Raudatul Athfal (RA) Under The Ministry of Religious Affairs by District in Cimahi Municipality, 2017/2018

Kecamatan District	Raudatul Athfal (RA) / Raudatul Athfal (RA)		
	Sekolah Schools	Guru Teachers	Murid Pupils
(1)	(2)	(3)	(4)
Cimahi Selatan
Cimahi Tengah
Cimahi Utara
Cimahi	73	368	3 403
Sumber :	Kantor Kementerian Agama Kota Cimahi		
Source :	Ministry of Religious Affair of Cimahi Municipality		

Tabel
Table 4.1.3

Jumlah Sekolah, Guru, dan Murid Sekolah Dasar (SD) di Bawah Kementerian Pendidikan dan Kebudayaan Menurut Kecamatan di Kota Cimahi, 2017/2018

Number of Schools, Teachers, and Pupils in Primary Schools Under The Ministry of Education and Culture by District in Cimahi Municipality, 2017/2018

Kecamatan District	Sekolah Dasar/ Elementary School								
	Sekolah/ Schools			Murid/ Pupils			Guru/ Teachers		
	Negeri Public	Swasta Private	Jumlah Total	Negeri Public	Swasta Private	Jumlah Total	Negeri Public	Swasta Private	Jumlah Total
(1)	(2)	(3)	(4)	(5)	(6)	(7)	(8)	(9)	(10)
Cimahi Selatan	39	11	50	16 040	3 394	19 434	613	185	798
Cimahi Tengah	36	5	41	17 071	1 267	18 338	618	62	680
Cimahi Utara	26	8	34	11 769	2 405	14 174	431	147	578
Cimahi	101	24	125	44 880	7 066	51 946	1 662	394	2 056

Sumber : Dinas Pendidikan, Pemuda, dan Olah Raga Kota Cimahi

Source : Sports, Youth, and Education Service of Cimahi Municipality

Tabel 4.1.4 **Jumlah Sekolah, Guru, dan Murid Madrasah Ibtidaiyah (MI) di Bawah Kementerian Agama Menurut Kecamatan di Kota Cimahi, 2017/2018**
Table 4.1.4 **Number of Schools, Teachers, and Pupils in Madrasah Ibtidaiyah (MI) Under The Ministry of Religious Affairs by District in Cimahi Municipality, 2017/2018**

Kecamatan District	Madrasah Ibtidaiyah/ Madrasah Ibtidaiyah								
	Sekolah/ Schools			Murid/ Pupils			Guru/ Teachers		
	Negeri Public	Swasta Private	Jumlah Total	Negeri Public	Swasta Private	Jumlah Total	Negeri Public	Swasta Private	Jumlah Total
(1)	(2)	(3)	(4)	(5)	(6)	(7)	(8)	(9)	(10)
Cimahi Selatan
Cimahi Tengah
Cimahi Utara
Cimahi	0	22	22	0	3 794	3 794	0	310	310

Sumber : Kantor Kementerian Agama Kota Cimahi
 Source : Ministry of Religious Affair of Cimahi Municipality

Tabel 4.1.5 Jumlah Sekolah, Guru, dan Murid Sekolah Menengah Pertama (SMP) di Bawah Kementerian Pendidikan dan Kebudayaan Menurut Kecamatan di Kota Cimahi, 2017/2018
Table Number of Schools, Teachers, and Pupils in Junior High Schools Under The Ministry of Education and Culture by District in Cimahi Municipality, 2017/2018

Kecamatan District	Sekolah Menengah Pertama/ Junior High School								
	Sekolah/ Schools			Murid/ Pupils			Guru/ Teachers		
	Negeri Public	Swasta Private	Jumlah Total	Negeri Public	Swasta Private	Jumlah Total	Negeri Public	Swasta Private	Jumlah Total
(1)	(2)	(3)	(4)	(5)	(6)	(7)	(8)	(9)	(10)
Cimahi Selatan	4	10	14	4 897	3 347	8 244	249	132	381
Cimahi Tengah	4	8	12	4 966	2 479	7 445	247	119	366
Cimahi Utara	3	7	10	2 941	2 843	5 784	141	109	250
Cimahi	11	25	36	12 804	8 669	21 473	637	360	997

Sumber : Dinas Pendidikan, Pemuda, dan Olah Raga Kota Cimahi

Source : Sports, Youth, and Education Service of Cimahi Municipality

Tabel 4.1.6 **Jumlah Sekolah, Guru, dan Murid Madrasah Tsanawiyah (MTs) di Bawah Kementerian Agama Menurut Kecamatan di Kota Cimahi, 2017/2018**
Table 4.1.6 **Number of Schools, Teachers, and Pupils in Madrasah Tsanawiyah (MTs) Under The Ministry of Religious Affairs by District in Cimahi Municipality, 2017/2018**

Kecamatan District	Sekolah Menengah Pertama/ Junior High School								
	Sekolah/ Schools			Murid/ Pupils			Guru/ Teachers		
	Negeri Public	Swasta Private	Jumlah Total	Negeri Public	Swasta Private	Jumlah Total	Negeri Public	Swasta Private	Jumlah Total
(1)	(2)	(3)	(4)	(5)	(6)	(7)	(8)	(9)	(10)
Cimahi Selatan
Cimahi Tengah
Cimahi Utara
Cimahi	1	15	16	923	2 798	3 721	57	249	306

Sumber : Kantor Kementerian Agama Kota Cimahi
 Source : Ministry of Religious Affair of Cimahi Municipality

Tabel 4.1.7 Jumlah Sekolah, Guru, dan Murid Sekolah Menengah Atas (SMA) di Bawah Kementerian Pendidikan dan Kebudayaan Menurut Kecamatan di Kota Cimahi, 2017/2018
Number of Schools, Teachers, and Pupils in Senior High Schools Under The Ministry of Education and Culture by District in Cimahi Municipality, 2017/2018

Kecamatan District	Sekolah Menengah Atas/ Senior High School								
	Sekolah/ Schools			Murid/ Pupils			Guru/ Teachers		
	Negeri Public	Swasta Private	Jumlah Total	Negeri Public	Swasta Private	Jumlah Total	Negeri Public	Swasta Private	Jumlah Total
(1)	(2)	(3)	(4)	(5)	(6)	(7)	(8)	(9)	(10)
Cimahi Selatan	2	3	5	2 380	646	3 026	125	39	164
Cimahi Tengah	3	4	7	3 522	904	4 426	197	68	265
Cimahi Utara	3	1	5	1 594	87	1 681	95	17	112
Cimahi	9	8	15	7 496	1 637	9 133	417	124	541

Sumber : Dinas Pendidikan, Pemuda, dan Olah Raga Kota Cimahi

Source : Sports, Youth, and Education Service of Cimahi Municipality

Jumlah Sekolah, Guru, dan Murid Sekolah Menengah Kejuruan (SMK) di Bawah Kementerian Pendidikan dan Kebudayaan Menurut Kecamatan di Kota Cimahi, 2017/2018

Tabel 4.1.8
Table

Number of Schools, Teachers, and Pupils in Vocational High Schools Under The Ministry of Education and Culture by District in Cimahi Municipality, 2017/2018

Kecamatan District	Sekolah Menengah Kejuruan/ Vocational High School								
	Sekolah/ Schools			Murid/ Pupils			Guru/ Teachers		
	Negeri Public	Swasta Private	Jumlah Total	Negeri Public	Swasta Private	Jumlah Total	Negeri Public	Swasta Private	Jumlah Total
(1)	(2)	(3)	(4)	(5)	(6)	(7)	(8)	(9)	(10)
Cimahi Selatan	1	7	8	2 541	3 715	6 256	138	128	266
Cimahi Tengah	...	4	4	...	1 927	1 927	...	88	88
Cimahi Utara	2	10	12	3 194	7 851	11 045	145	296	441
Cimahi	3	21	24	5 735	13 493	19 228	283	512	795

Sumber : Dinas Pendidikan, Pemuda, dan Olah Raga Kota Cimahi

Source : Sports, Youth, and Education Service of Cimahi Municipality

Tabel 4.1.9 Jumlah Sekolah, Guru, dan Murid Madrasah Aliyah (MA) di Bawah Kementerian Agama Menurut Kecamatan di Kota Cimahi, 2017/2018
Table *Number of Schools, Teachers, and Pupils in Madrasah Aliyah (MA) Under The Ministry of Religious Affairs by District in Cimahi Municipality, 2017/2018*

Kecamatan District	Sekolah Menengah Kejuruan/ Vocational High School								
	Sekolah/ Schools			Murid/ Pupils			Guru/ Teachers		
	Negeri Public	Swasta Private	Jumlah Total	Negeri Public	Swasta Private	Jumlah Total	Negeri Public	Swasta Private	Jumlah Total
(1)	(2)	(3)	(4)	(5)	(6)	(7)	(8)	(9)	(10)
Cimahi Selatan
Cimahi Tengah
Cimahi Utara
Cimahi	1	8	9	536	608	1 144	53	105	158

Sumber : Kantor Kementerian Agama Kota Cimahi
 Source : Ministry of Religious Affair of Cimahi Municipality

Jumlah Desa/Kelurahan yang Memiliki Fasilitas Sekolah Menurut Kecamatan dan Tingkat Pendidikan di Kota Cimahi, 2018

Tabel 4.1.10
Table

Number of Villages Having Educational Facilities by District and Educational Level in Cimahi Municipality, 2018

Kecamatan District	SD Primary School	SMP Junior High School	SMA Senior High School	SMK Vocational School	Perguruan Tinggi University
(1)	(2)	(3)	(4)	(5)	(6)
Cimahi Selatan	5	5	3	4	2
Cimahi Tengah	6	5	4	3	1
Cimahi Utara	4	4	3	2	3
Cimahi	15	14	10	9	6

Sumber : BPS, Pendataan Potensi Desa (Podes)

Source : BPS—Statistics Indonesia, Village Potential Data Collection

4.2 Kesehatan/Health

Tabel 4.2.1 Jumlah Desa/Kelurahan Yang Memiliki Sarana Kesehatan Menurut Kecamatan di Kota Cimahi, 2018
Table 4.2.1 *Number of Villages Having Health Facilities by District in Cimahi Municipality, 2018*

Kecamatan District	Rumah Sakit Hospital	Rumah Sakit Bersalin Maternity Hospital	Poliklinik Polyclinic	Puskesmas Public Health Center	Puskesmas Pembantu Subsidiary of Public Health Center	Apotek Pharmacy
(1)	(2)	(3)	(4)	(5)	(6)	(7)
Cimahi Selatan	2	0	5	5	2	5
Cimahi Tengah	2	0	6	4	3	6
Cimahi Utara	1	0	3	4	1	4
Cimahi	5	0	14	13	6	15

Sumber : Dinas Kesehatan Kota Cimahi

Source: Department of Health Cimahi Municipality

Tabel 4.2.2 **Jumlah Tenaga Kesehatan Menurut Kecamatan di Kota Cimahi, 2018**
Table *Number of Medical Personnel by District in Cimahi Municipality, 2018*

Kecamatan District	Dokter Doctor	Perawat Nurse	Bidan Midwife	Farmasi Pharmaceutical	Ahli Gizi Nutritionist
(1)	(2)	(3)	(4)	(5)	(6)
Cimahi Selatan
Cimahi Tengah
Cimahi Utara
Cimahi	732	1 435	375	169	40

Sumber : Dinas Kesehatan Kota Cimahi, Kementerian Kesehatan
 Source : Health Service of Cimahi Municipality, Health Ministry

Tabel
Table 4.2.3

Jumlah Rumah Sakit Umum, Rumah Sakit Khusus, Rumah Sakit/Rumah Bersalin, Puskesmas, Klinik/Balai Kesehatan, Posyandu, dan Polindes Menurut Kecamatan di Kota Cimahi, 2018

Number of General Hospital, Special Hospital, Maternity Hospital and Public Health Center, Medical Clinic, Integrated Service Post, Village maternity Cottage by District in Cimahi Municipality, 2018

Kecamatan District	Rumah Sakit Umum General Hospital	Rumah Sakit Khusus Special Hospital	Rumah Sakit Bersalin/Rumah Bersalin Maternity Hospital	Puskesmas Public Health Center
(1)	(2)	(3)	(4)	(5)
Cimahi Selatan	1	0	0	6
Cimahi Tengah	4	0	0	3
Cimahi Utara	1	1	0	4
Cimahi	6	1	0	13

Sumber : Profil kesehatan 2018

Lanjutan Tabel / *Continued Table 4.2.3*

Kecamatan District	Klinik/Balai Kesehatan Medical Clinic	Posyandu Integrated Service Post	Pondok Bersalin Desa (Polindes) Village Maternity Cottage
(1)	(6)	(7)	(8)
Cimahi Selatan	19	148	0
Cimahi Tengah	17	143	0
Cimahi Utara	10	112	0
Cimahi	46	403	0

Sumber : Profil kesehatan 2018

Tabel 4.2.4 Jumlah Pasangan Usia Subur (PUS) dan Peserta KB di Kota Cimahi 2018
Table *Number of Fertile Couples and Participant Family Planning In Cimahi Municipality 2018*

Kecamatan/ <i>District</i>	PUS/ <i>Fertile Couples</i>	Peserta KB/ <i>Participant of Family Planning</i>
(1)	(2)	(3)
Cimahi Selatan/ <i>South Cimahi</i>	39.684	31.225
Cimahi Tengah/ <i>Middle Cimahi</i>	25.659	20.509
Cimahi Utara/ <i>North Cimahi</i>	26.430	20.757
Cimahi	91.773	72.491
2017	93.251	73.209
2016	90.529	70.793

Sumber: DINSOSP2KBP3A Kota Cimahi

Tabel **4.2.5** **Realisasi Pencapaian Akseptor Barudi Kota Cimahi 2018 (Januari s/d Desember 2018)**
Table **4.2.5** **Realization achievmnt of new Acceptor In Cimahi Municipality 2018 (January – December 2018)**

Kecamatan/ District	Mix Kontrasepsi/ Contraceptives					
	IUD			MOW		
	PPM	Realisasi	%	PPM	Realisasi	%
(1)	(2)	(3)	(4)	(5)	(6)	(7)
Cimahi Selatan/ South Cimahi	1.182	427	36,13	124	16	12,90
Cimahi Tengah/ Middle Cimahi	627	243	38,76	66	46	69,70
Cimahi Utara/ North Cimahi	890	235	26,40	94	19	20,21
Jumlah	2.699	905	33,53	284	81	28,52
2017	647	913	141,11	115	115	100
2016	2.122	1.438	67,77	438	150	34,25

Sumber: DINSOSP2KBP3A Kota Cimahi

Lanjutan Tabel / Continued Table 4.2.5

Kecamatan/ District	Mix Kontrasepsi/ Contraceptives					
	MOP			Implant		
	PPM	Realisasi	%	PPM	Realisasi	%
(1)	(8)	(9)	(10)	(11)	(12)	(13)
Cimahi Selatan/ South Cimahi	6	3	50,00	87	69	79,31
Cimahi Tengah/ Middle Cimahi	4	7	175,00	46	20	43,48
Cimahi Utara/ North Cimahi	7	3	42,86	66	25	37,88
Jumlah	17	13	76,47	199	114	57,29
2017	5	14	280,00	541	120	22,18
2016	4	4	100,00	697	359	51,51

Sumber: DINSOSP2KBP3A Kota Cimahi

Lanjutan Tabel / Continued Table 4.2.5

Kecamatan/ District	Mix Kontrasepsi/ Contraceptives					
	Suntik/ Injection			Pil Pill		
	PPM	Realisasi	PPM	Realisasi	PPM	Realisasi
(1)	(14)	(15)	(16)	(17)	(18)	(19)
Cimahi Selatan/ South Cimahi	2.429	1.533	63,11	166	172	103,6
Cimahi Tengah/ Middle Cimahi	1.291	369	28,58	84	22	26,20
Cimahi Utara/ North Cimahi	1.835	1.032	56,24	121	57	47,10
Jumlah	5.555	2.934	52,82	371	251	67,70
2017	4.228	2.905	68,71	2.726	1.333	48,90
2016	5.835	6.585	112,85	415	725	174,70

Sumber: DINSOSP2KBP3A Kota Cimahi

Lanjutan Tabel / Continued Table 4.2.5

Kecamatan/ District	Mix Kontrasepsi/ Contraceptives					
	Kondom/ Condom		Jumlah/ Total			
	PPM	Realisasi	PPM	Realisasi	PPM	Realisasi
(1)	(20)	(21)	(22)	(23)	(24)	(25)
Cimahi Selatan/ South Cimahi	36	5	13,89	4.030	2.225	55,21
Cimahi Tengah/ Middle Cimahi	17	9	52,94	2.135	716	33,54
Cimahi Utara/ North Cimahi	26	16	61,54	3.039	1.387	45,64
Jumlah	79	30	37,97	9.204	4.328	47,02
2017	291	34	11,68	8.553	5.434	63,53
2016	48	57	118,75	9.559	9.318	97,48

Sumber: DINSOSP2KBP3A Kota Cimahi

Tabel 4.2.6 Indikator Keberhasilan Pelayanan RSUD Cibabat Kota Cimahi Tahun 2018
Table *Achievement Indicators of Cibabat Hospital in Cimahi Municipality Year 2018*

No.	Unit	Bed	Bed*Hari Bed*Day	Hari Rawat/ Day care	BOR %
(1)	(2)	(3)	(4)	(5)	(6)
1	R Gd.C/Lt-3/Kls-2	45	16.425	11.298	68,78
2	Gd.C/Lt-3/Non /CAPD	Kelas 2	730	22	3,01
3	Gd.C/Lt-4/Kls-1	2	730	361	49,41
4	Gd.C/Lt-4/Kls-2	6	2.190	1.366	62,36
5	Gd.C/Lt-4/Kls-2 Khusus	Bayi 25	9.125	5.247	57,50
6	Gd.C/Lt-4/Kls-3	16	5.840	4.530	77,56
7	ICU	6	2.190	1.659	75,75
8	Gd.C/Lt-6/Kls-1	6	2.190	1.146	52,31
9	Gd.C/Lt-6/Kls-2	9	3.285	1.748	53,22
10	Gd.C/Lt-6/Kls-3	26	9.490	6.654	70,12
11	Gd.C/Lt-6/NonKls /Isolasi	3	1.095	4	0,33
12	Gd.D/Lt-2/Kls-1	20	7.300	5.694	77,99
13	Gd.D/Lt-2/VIP	10	3.650	3.330	91,24
14	Gd.D/Lt-3/Kls-1	12	4.380	725	16,55
15	Gd.D/Lt-3/Kls-3	40	14.600	12.264	84,00
16	Gd.D/Lt-3 NonKelas/Isolasi	/ 8	2.920	101	3,48
17	Gd.E/Lt-2/Kls-3	32	11.680	8.705	74,53
18	Gd.E/Lt-3/Kls-3	32	11.680	9.663	82,73
19	Gd.E/Lt-4/Kls-3		5.840	4.149	71,05
Jumlah		316	115.340	78.665	68,20

Sumber : RSUD Cibabat

Tabel 4.2.7 Banyaknya Pasien per Status Bayar Dirinci Menurut Sub Unit RSUD Cibabat Kota Cimahi Tahun 2018
Table *The number of patients per Pay Status Detailed By Sub Unit Hospital Cibabat Cimahi Year 2018*

Sub Unit	Jumlah Pasien Per Status Bayar/ Number of Patients Per Pay Status		
	Bayar Sendiri / Pay own	BPJS	Kontrak
(1)	(2)	(3)	(4)
Klinik Penyakit Dalam/ <i>Clinical Medicine</i>	2.488	39.625	564
Klinik Bedah / <i>Surgery clinic</i>	887	6.069	204
Klinik Ortopaedi/ <i>Orthopaedic clinic</i>	903	5.372	557
Klinik Neurologi/ <i>Clinical Neurology</i>	1.187	20.305	439
Klinik Rehabilitasi Medis/ <i>Medical Rehabilitation Clinic</i>	550	14.261	180
Klinik Kebidanan/ <i>Clinical Midwifery</i>	1.540	4.332	153
Klinik Kesehatan Anak/ <i>Child Health Clinic</i>	2.239	6.480	586
Klinik Mata/ <i>Eye clinic</i>	1.571	5.960	138
Klinik THT/ <i>ENT Clinic</i>	3.179	3.114	92
Klinik Kulit dan Kelamin/ <i>Dermatology Clinic</i>	2.470	2.921	63
Klinik Gigi dan Mulut/ <i>Dental and Oral Health Clinic</i>	1.009	5.512	184
IGD/ <i>IGD</i>	11.619	31.639	754
Klinik Gizi/ <i>Clinical Nutrition</i>	79	326	8
Klinik Jiwa/	1.751	5.086	219
Klinik DOTS/ <i>DOTS Clinic</i>	345	1.663	119

Lanjutan Tabel / Continued Table 4.2.7

Sub Unit	Jumlah Pasien Per Status Bayar/ Number of Patients Per Pay Status		
	Bayar Sendiri / Pay own	BPJS	Kontrak
(1)	(5)	(6)	(7)
Klinik Khusus/Special Clinics	3.218	1	0
Klinik Umum/General Clinic	3	0	0
Klinik Psikologi/Clinical Psychologist	59	1	2
Klinik Bedah Syaraf/Neurosurgery Clinic	36	152	30
Klinik Jantung/Heart Clinic	604	26.711	405
Bougenvile/ Bougenvile	1.385	893	53
Klinik Bedah Onkologi/ Surgical Oncology Clinics	124	8.491	56
Hemodialissa	1	8.983	0
Klinik Urologi	384	3.855	102
Klinik Bedah Plastik	177	1.083	82
Medical Checkup	2.849	1	0
Klinik Fetomaternal	16	3	0
Klinik Bedah Digestif	213	2.706	39
Klinik Anesthesi	35	1.489	63
Klinik Hemato Onkologi	4	18	0
Jumlah	40.925	207.052	5.092
2017	46.801	201.728	6.279
2016	55.894	176.887	6.263

Sumber : RSUD Cibabat

BAB V PERJANJIAN AGRICULTURE

Luas Lahan Sawah Menurut Jenis Pengairan Kota Cimahi 2018



Cimahi Utara



Irigasi Setengah Teknis : 71 Ha
Tadah Hujan : 14 Ha

Cimahi Tengah



Irigasi Setengah Teknis : 5 Ha

Cimahi Selatan



Irigasi Setengah Teknis : 43 Ha
Tadah Hujan : 3 Ha



Catatan :

- Luas Lahan berasal dari Dinas Pertanian
- BPS tidak mengeluarkan angka produksi padi hingga level Kabupaten / Kota

1. **Produksi Padi** mencakup padi di sawah dan padi di ladang. Data produksi padi dan palawija yang disajikan adalah dalam kualitas: gabah kering giling (padi), pipilan kering (jagung), biji kering (kedelai dan kacang tanah), dan umbi basah (ubi kayu dan ubi jalar).
 2. **Tanaman buah-buahan dan sayuran semusim**
 - a. **Tanaman sayuran semusim** adalah tanaman sumber vitamin, garam mineral, dan lain-lain yang dikonsumsi dari bagian tanaman yang berupa daun, bunga, buah dan umbinya, yang berumur kurang dari satu tahun.
 - b. **Tanaman buah-buahan semusim** adalah tanaman sumber vitamin, garam mineral dan lain-lain yang dikonsumsi dari bagian tanaman yang berupa buah, berumur kurang dari satu tahun, tidak berbentuk pohon/rumpun tetapi menjalar dan berbatang lunak.
1. *The production of paddy covers the production of wetland paddy and dryland paddy. Crops production datas are presented in dried milled grain (rice), dry loose maize (maize), dry shells crops (soybeans and peanuts), and fresh roots (cassava and sweet potatoes).*
 2. **Seasonal vegetables and fruits plants**
 - a) *Seasonal vegetables plants are the sources of vitamin, mineral, etc. The leafs, flowers, fruits, and roots can be consumed. These plants live less than one year.*
 - b) *Seasonal fruits plants are the sources of vitamin, mineral, etc. These plants live less than one year. These plants spread on the planted area.*

- 3. Tanaman buah dan sayuran tahunan**
- a. **Tanaman buah tahunan** adalah tanaman sumber vitamin, garam mineral dan lain-lain yang dikonsumsi dari bagian tanaman yang berupa buah dan berumur lebih dari satu tahun.
- b. **Tanaman sayuran tahunan** adalah tanaman sumber vitamin, garam mineral dan lain-lain yang dikonsumsi dari bagian tanaman yang berupa daun atau buah yang berumur lebih dari satu tahun.
- 3. Annual fruits and vegetable plants**
- a) **Annual fruits plants** are the sources of vitamin, mineral, etc. These plants live less than one year.
- b) **Annual vegetable plants** are the sources of vitamin, mineral, etc. These plants are more than one year. The leaf and the fruit can be consumed.
- 4. Luas panen** adalah luas tanaman sayuran, buah, biofarmaka, dan tanaman hias yang diambil hasilnya/dipanen pada periode pelaporan.
- 4. Harvested area** is area which vegetable, fruits, medical, and ornamental plant of crop harvested during the period of the report.
- 5. Luas panen untuk tanaman sayuran** : luas tanaman yang dipanen sekaligus /habis /dibongkar dan luas tanaman yang dipanen berkali-kali (lebih dari satu kali)/ belum habis.
- 5. Harvested area of vegetable:** area of entirely plant harvested/demolished and and plant harvested several times/undemolished.
- 6. Produksi** adalah hasil menurut bentuk produk dari setiap tanaman
- 6. Production** is the standart production quantity form of

sayuran, buah-buahan, biofarmaka dan tanaman hias yang diambil berdasarkan luas yang dipanen pada bulan/triwulan laporan.

vegetable, fruit, medicinal and ornamental plant based on harvested area reported monthly/quarterly.

7. Bentuk produksi perkebunan adalah karet kering (karet), daun kering (teh dan tembakau), biji kering (kopi dan coklat), kulit kering (kayu manis dan kina), serat kering (rami), bunga kering (cengkih), refined sugar (tebu dari perkebunan besar), gula mangkok (tebu dari perkebunan rakyat, ekivalen kopra (kopra), biji dan bunga (pala) serta minyak daun (sereh).
7. *Production of estates crops are dry rubber (rubber); dry leaves (tea and tobacco); dry beans (coffee and cocoa); dry bark (cassia-verra and cinchona); dry fibre (rossela); dry flower/buds (cloves); refined sugar (sugar cane from estate); cup sugar (sugar cane from smallholders); copra (copra); seeds and buds (nutmeg); and leaf oil (citronella).*

5.1 Tanaman Pangan dan Palawija/*Crops*

Tabel 5.1.1 Luas Lahan Sawah (Ha) Dirinci Menurut Jenis Pengairan Di Kota Cimahi Tahun 2018
Table 5.1.1 *Wetland wide (Ha) Detailed By kinds Irrigation In Cimahi Municipality Year 2018*

Kecamatan/ <i>District</i>	Irigasi Teknis/ <i>Irrigation Technical</i>	Irigasi Setengah Teknis/ <i>Irrigation Half Technical</i>	Irigasi Sederhana/ <i>Irrigation Simple</i>
(1)	(2)	(3)	(4)
Cimahi Selatan/ <i>South Cimahi</i>	-	43	-
Cimahi Tengah/ <i>Middle Cimahi</i>	-	5	-
Cimahi Utara/ <i>North Cimahi</i>	-	71	-
Cimahi	-	119	-

Lanjutan Tabel / *Continued Table 5.1.1*

Kecamatan/ <i>District</i>	Tadah Hujan/ <i>Rainfed</i>	Bukan PU/ <i>Not Public Work</i>	Jumlah/ <i>Total</i>
(1)	(5)	(6)	(7)
Cimahi Selatan/ <i>South Cimahi</i>	3	-	3
Cimahi Tengah/ <i>Middle Cimahi</i>	-	-	-
Cimahi Utara/ <i>North Cimahi</i>	14	-	14
Cimahi	17	-	17

Sumber : Dinas Pertanian Kota Cimahi

Source : *Agriculture Office of Cimahi Municipality*

Tabel 5.1.2 Luas Lahan Kering (Ha) Dirinci Menurut Jenis Penggunaannya Di Kota Cimahi Tahun 2018
Table 5.1.2 *Dryland wide (Ha) Detailed By Type Usage In Cimahi Municipality Year 2018*

Kecamatan/ <i>District</i>	Pekarangan/Lahan Untuk Bangunan dan Halaman Sekitarnya/ <i>Yard / Land For Building and Surrounding yard</i>	Tegal/Kebun/ Ladang/Huma/ <i>Gardens / Field</i>	Padang Rumput/ <i>Pasture</i>	Lahan Yang Sementara Tidak Diusahakan/ <i>The While Not Cultivated land</i>
(1)	(2)	(3)	(4)	(5)
Cimahi Selatan/ <i>South Cimahi</i>	-	60	-	-
Cimahi Tengah/ <i>Middle Cimahi</i>	-	39	-	-
Cimahi Utara/ <i>North Cimahi</i>	-	85	-	-
Cimahi	-	184	-	-

Sumber : Dinas Pertanian Kota Cimahi

Source : Agriculture Office of Cimahi Municipality

Lanjutan Tabel / *Continued Table 5.1.2*

Kecamatan/ <i>District</i>	Hutan Rakyat Tanaman Kayu- kayuan/ <i>Forestry Timber woody plants</i>	Hutan Negara/ <i>State forest</i>	Perkebun-an/ <i>Plantation</i>	Rawa-rawa Tidak Diusaha- kan/ <i>The swamp not Cultivated</i>
(1)	(6)	(7)	(8)	(9)
Cimahi Selatan/ <i>South Cimahi</i>	-	-	-	-
Cimahi Tengah/ <i>Middle Cimahi</i>	-	-	-	-
Cimahi Utara/ <i>North Cimahi</i>	-	-	-	-
Cimahi	-	-	-	-

Sumber : Dinas Pertanian Kota Cimahi

Source : *Agriculture Office of Cimahi Municipality*

Lanjutan Tabel / Continued Table 5.1.2

Kecamatan/ <i>District</i>	Tambak Tanaman Kayu- Kayuan/ <i>woody plants pond</i>	Kolam/ Tebat/ Empang/ <i>Pond</i>	Lainnya/ <i>Others</i>	Jumlah/ <i>Total</i>
(1)	(10)	(11)	(12)	(13)
Cimahi Selatan/ <i>South Cimahi</i>	-	-	2	2
Cimahi Tengah/ <i>Middle Cimahi</i>	-	2	-	2
Cimahi Utara/ <i>North Cimahi</i>	-	3	-	3
Cimahi	-	5	2	7

Sumber : Dinas Pertanian Kota Cimahi

Source : Agriculture Office of Cimahi Municipality

Tabel 5.1.3 Luas Panen dan Rata-Rata Produksi Padi Sawah Menurut Kecamatan Tahun 2018
Table 5.1.3 *Harvested Area and Average Rice Production According to the District in 2018*

Kecamatan/ District	Luas Panen/ Harvest (Ha)	Produksi/ Production (Kwt)	Rata-rata Produksi/ Average Production (Kwt/Ha)
(1)	(2)	(3)	(4)
Cimahi Selatan/ South Cimahi	86	559	6,5
Cimahi Tengah/ Middle Cimahi	10	67	6,7
Cimahi Utara/ North Cimahi	143	958	6,7
Cimahi	239	1584	6,6

Sumber : Dinas Pertanian Kota Cimahi

Source : Agriculture Office of Cimahi Municipality

Tabel 5.1.4 **Luas Panen dan Rata-Rata Produksi Jagung Muda Menurut Kecamatan Tahun 2018**
Table 5.1.4 **Harvested Area and Average Baby Corn Production According to the district in 2018**

Kecamatan/ District	Luas Panen/ Harvest (Ha)	Produksi/ Production (Kwt)	Rata-rata Produksi/ Average Production (Kwt/Ha)
(1)	(2)	(3)	(4)
Cimahi Selatan/ South Cimahi	4	320	80
Cimahi Tengah/ Middle Cimahi	4	400	100
Cimahi Utara/ North Cimahi	16	1600	100
Cimahi	24	2320	97

Sumber : Dinas Pertanian Kota Cimahi

Source : Agriculture Office of Cimahi Municipality

Tabel 5.1.5 Luas Panen dan Rata-Rata Produksi Ubi Kayu Menurut Kecamatan Tahun 2018
Table 5.1.5 *Harvested Area and Average Cassava Production According to the District in 2018*

Kecamatan/ District	Luas Panen/ Harvest (Ha)	Produksi/ Production (Kwt)	Rata-rata Produksi/ Average Production (Kwt/Ha)
(1)	(2)	(3)	(4)
Cimahi Selatan/ South Cimahi	17	2550	150
Cimahi Tengah/ Middle Cimahi	3	450	150
Cimahi Utara/ North Cimahi	3	450	150
Cimahi	23	3450	150

Sumber : Dinas Pertanian Kota Cimahi

Source : Agriculture Office of Cimahi Municipality

Tabel 5.1.6 **Luas Panen dan Rata-Rata Produksi Ubi Jalar Menurut Kecamatan Tahun 2018**
Table 5.1.6 **Harvested Area and Average Sweet Potato Production According to the District in 2018**

Kecamatan/ District	Luas Panen/ Harvest (Ha)	Produksi/ Production (Kwt)	Rata-rata Produksi/ Average Production (Kwt/Ha)
(1)	(2)	(3)	(4)
Cimahi Selatan/ South Cimahi	3	450	150
Cimahi Tengah/ Middle Cimahi	5	600	120
Cimahi Utara/ North Cimahi	5	600	120
Cimahi	13	1650	127

Sumber : Dinas Pertanian Kota Cimahi

Source : Agriculture Office of Cimahi Municipality

5.2 Holtikultura/Horticulture

Tabel 5.2.1 **Luas Panen Tanaman Sayuran Menurut Kecamatan dan Jenis Tanaman di Kota Cimahi (ha), 2018**
Table 5.2.1 **Harvested Area of Vegetables by District and Kind of Plant in Cimahi Municipality (ha), 2018**

Kecamatan District	Bawang Merah Shallot	Cabai Chili	Kentang Potato	Kubis Cabbage
(1)	(2)	(3)	(4)	(5)
Cimahi Selatan	–	–	–	–
Cimahi Tengah	–	1	–	1
Cimahi Utara	–	–	–	–
Cimahi	–	1	–	1

Sumber : BPS, Statistik Pertanian Hortikultura SPH-SBS/ BPS-Statistics Indonesia

Source : *Agricultural Statistic for Horticulture SPH-SBS*

Lanjutan Tabel / *Continued Table 5.2.1*

Kecamatan District	Petsai Chinese Cabbage	Tomat Tomato	Bawang Putih Garlic
(1)	(6)	(7)	(8)
Cimahi Selatan	–	–	–
Cimahi Tengah	9	–	–
Cimahi Utara	23	–	–
Cimahi	32	–	–

Sumber : BPS, Statistik Pertanian Hortikultura SPH-SBS/ BPS-Statistics Indonesia

Source : *Agricultural Statistic for Horticulture SPH-SBS*

Tabel 5.2.2 **Produksi Tanaman Sayuran Menurut Kecamatan dan Jenis Tanaman di Kota Cimahi (kuintal), 2018**
Table *Production of Vegetables by District and Kind of Plant in Cimahi Municipality (quintal), 2018*

Kecamatan District	Bawang Merah Shallot	Cabai Chili	Kentang Potato	Kubis Cabbage
(1)	(2)	(3)	(4)	(5)
Cimahi Selatan	–	–	–	–
Cimahi Tengah	–	140	–	250
Cimahi Utara	–	–	–	–
Cimahi	–	140	–	250

Sumber : BPS, Statistik Pertanian Hortikultura SPH-SBS/ BPS-Statistics Indonesia

Source : *Agricultural Statistic for Horticulture SPH-SBS*

Lanjutan Tabel / *Continued Table 5.2.2*

Kecamatan District	Petsai Chinese Cabbage	Tomat Tomato	Bawang Putih Garlic
(1)	(6)	(7)	(8)
Cimahi Selatan	–	–	–
Cimahi Tengah	90	–	–
Cimahi Utara	240	–	–
Cimahi	330	–	–

Sumber : BPS, Statistik Pertanian Hortikultura SPH-SBS/ BPS-Statistics Indonesia

Source : *Agricultural Statistic for Horticulture SPH-SBS*

Tabel 5.2.3 **Luas Panen Tanaman Sayuran dan Buah–Buahan Semusim Menurut Jenis Tanaman (ha), 2018**
Table 5.2.3 **Harvested Area of Seasonal Vegetables and Fruits by Kind of Plant (ha), 2018**

Jenis Tanaman Kind of Plants	Luas Panen Tanaman Sayuran dan Buah–Buahan Semusim Harvested Area of Seasonal Vegetables and Fruits
(1)	(2)
Sayuran/ Vegetables	...
Bawang Daun/ Wlech Onion	9
Bawang Merah/ Shallot	–
Bawang Putih/ Garlic	–
Bayam/ Spinach	19
Buncis/ Green Bean	2
Cabai Besar/ Chili (Capsicum Annum)	1
Cabai Rawit/ Chili (Capsicum Frutescens)	–
Cabai/ Chili	1
Jamur/ Mushroom	26 000
Kacang Merah/ Red Bean	–
Kacang Panjang/ Yardlong Bean	3
Kangkung/ Kangkong	25
Kembang Kol/ Cauliflower	2
Kentang/ Potato	–
Ketimun/ Cucumber	4
Kubis/ Cabbage	1
Labu Siam/ Chayote	10
Lobak/ Radish	–

Lanjutan Tabel / Continued Table 5.2.3

Jenis Tanaman Kind of Plants	Luas Panen Tanaman Sayuran dan Buah–Buahan Semusim Harvested Area of Seasonal Vegetables and Fruits
(1)	(2)
Paprika/ Bell Pepper	–
Petsai/ Chinese Cabbage	32
Terung/ Eggplant	1
Tomat/ Tomato	–
Wortel/ Carrot	–
Buah–buahan/ Fruits	...
Blewah/ Cantaloupe	–
Melon/ Melon	–
Semangka/ Watermelon	–
Stroberi/ Strawberry	–

Sumber : BPS, Statistik Pertanian Hortikultura SPH-SBS/ BPS-Statistics Indonesia
 Source : *Agricultural Statistic for Horticulture SPH-SBS*

Tabel 5.2.4 **Produksi Tanaman Sayuran dan Buah–Buahan Semusim Menurut Jenis Tanaman (kuintal), 2018**
Table 5.2.4 **Production of Seasonal Vegetables and Fruits by Kind of Plant (kuintal), 2018**

Jenis Tanaman Kind of Plants	Produksi Tanaman Sayuran dan Buah–Buahan Semusim Production of Seasonal Vegetables and Fruits
(1)	(2)
Sayuran/ Vegetables	...
Bawang Daun/ Wlech Onion	35
Bawang Merah/ Shallot	–
Bawang Putih/ Garlic	–
Bayam/ Spinach	59
Buncis/ Green Bean	90
Cabai Besar/ Chili (Capsicum Annum)	140
Cabai Rawit/ Chili (Capsicum Frutescens)	–
Cabai/ Chili	140
Jamur/ Mushroom	141 000
Kacang Merah/ Red Bean	–
Kacang Panjang/ Yardlong Bean	160
Kangkung/ Kangkong	5 879
Kembang Kol/ Cauliflower	80
Kentang/ Potato	–
Ketimun/ Cucumber	220
Kubis/ Cabbage	250
Labu Siam/ Chayote	1 420
Lobak/ Radish	–

Lanjutan Tabel / *Continued Table 5.2.4*

Jenis Tanaman Kind of Plants	Produksi Tanaman Sayuran dan Buah–Buahan Semusim Production of Seasonal Vegetables and Fruits
(1)	(2)
Paprika/ Bell Pepper	–
Petsai/ Chinese Cabbage	330
Terung/ Eggplant	150
Tomat/ Tomato	–
Wortel/ Carrot	–
Buah–buahan/ Fruits	...
Blewah/ Cantaloupe	–
Melon/ Melon	–
Semangka/ Watermelon	–
Stroberi/ Strawberry	–

Sumber : BPS, Statistik Pertanian Hortikultura SPH-SBS/ BPS-Statistics Indonesia

Source : *Agricultural Statistic for Horticulture*

Tabel 5.2.5 Luas Panen Tanaman Biofarmaka Menurut Kecamatan dan Jenis Tanaman di Kota Cimahi (m²), 2018
Table 5.2.5 *Harvested Area of Medicinal Plants by District and Kind of Plant in Cimahi Municipality (m²), 2018*

Kecamatan District	Jahe Ginger	Laos/Lengkuas Galanga	Kencur East Indian Galangal	Kunyit Turmeric
(1)	(2)	(3)	(4)	(5)
Cimahi Selatan	50	—	50	50
Cimahi Tengah	100	25	50	45
Cimahi Utara	1 000	100	50	200
Cimahi	1 150	125	150	295

Sumber : BPS, Statistik Pertanian Hortikultura SPH-SBS/ BPS-Statistics Indonesia

Source : *Agricultural Statistic for Horticulture*

Tabel 5.2.6 **Produksi Tanaman Biofarmaka Menurut Kecamatan dan Jenis Tanaman di Kota Cimahi (kg), 2018**
Table 5.2.6 **Production of Medicinal Plants by District and Kind of Plant in Cimahi Municipality (kg), 2018**

Kecamatan District	Jahe Ginger	Laos/Lengkuas Galanga	Kencur East Indian Galangal	Kunyit Turmeric
(1)	(2)	(3)	(4)	(5)
Cimahi Selatan	50	–	75	50
Cimahi Tengah	110	82	59	80
Cimahi Utara	1 000	414	74	185
Cimahi	1 160	496	208	315

Sumber : BPS, Statistik Pertanian Hortikultura SPH-SBS/ BPS-Statistics Indonesia

Source : *Agricultural Statistic for Horticulture*

Tabel 5.2.7 Luas Panen Tanaman Biofarmaka Menurut Jenis Tanaman (m²), 2018
Table *Harvested Area of Medicinal Plants by Kind of Plant (m²), 2018*

Jenis Tanaman Kind of Plants	Luas Panen Tanaman Biofarmaka Harvested Area of Medicinal Plants
(1)	(2)
Dlingo/Dringo/ Sweet Root/Calamus	–
Jahe/ Ginger	1 150
Kapulaga/ Java Cardamon	5
Keji Beling/Kecibeling/ Strobilanthes crispata	–
Kencur/ East Indian Galangal	150
Kunyit/ Turmeric	295
Laos/Lengkuas/ Galanga	125
Lempuyang/ Zingiber Aromaticum	23
Lidah Buaya/ Oliviera	–
Mahkota Dewa/ God's Crown	–
Mengkudu/Pace/ Indian Mulberry	–
Sambiloto/ King of Bitter	50
Temuireng/ Black Turmeric	–
Temukunci/ Chinese Keys	–
Temulawak/ Java Turmeric	60

Sumber : BPS, Statistik Pertanian Hortikultura SPH-SBS/ BPS-Statistics Indonesia

Source : *Agricultural Statistic for Horticulture*

Tabel 5.2.8 **Produksi Tanaman Biofarmaka Menurut Jenis Tanaman (kg), 2018**
Table **Production of Medicinal Plants by Kind of Plant (kg), 2018**

Jenis Tanaman Kind of Plants	Produksi Tanaman Biofarmaka Production of Medicinal Plants
(1)	(2)
Dlingo/Dringo/ Sweet Root/Calamus	—
Jahe/ Ginger	1 160
Kapulaga/ Java Cardamon	5
Keji Beling/Kecibeling/ Strobilanthes crisper	—
Kencur/ East Indian Galangal	208
Kunyit/ Turmeric	315
Laos/Lengkuas/ Galanga	496
Lempuyang/ Zingiber Aromaticum	35
Lidah Buaya/ Oliviera	—
Mahkota Dewa/ God's Crown	—
Mengkudu/Pace/ Indian Mulberry	—
Sambiloto/ King of Bitter	30
Temuireng/ Black Turmeric	—
Temukunci/ Chinese Keys	—
Temulawak/ Java Turmeric	60

Sumber : BPS, Statistik Pertanian Hortikultura SPH-SBS/ BPS-Statistics Indonesia

Source : Agricultural Statistic for Horticulture

Tabel 5.2.9 Luas Panen Tanaman Hias Menurut Kecamatan dan Jenis Tanaman di Kota Cimahi (m²), 2018
Table 5.2.9 *Harvested Area of Ornamental Plants by District and Kind of Plant in Cimahi Municipality (m²), 2018*

Kecamatan District	Anggrek Orchid	Krisan Chrysantemum	Mawar Rose	Sedap Malam Tuberose
(1)	(2)	(3)	(4)	(5)
Cimahi Selatan	–	–	–	–
Cimahi Tengah	–	–	–	–
Cimahi Utara	300	–	–	–
Cimahi	300	–	–	–

Sumber : BPS, Statistik Pertanian Hortikultura SPH-SBS/ BPS-Statistics Indonesia

Source : *Agricultural Statistic for Horticulture*

Tabel
Table

5.2.10

Produksi Tanaman Hias Menurut Kecamatan dan Jenis Tanaman di Kota Cimahi (tangkai), 2018

Production of Ornamental Plants by District and Kind of Plant in Cimahi Municipality (stalks), 2018

Kecamatan District	Anggrek Orchid	Krisan Chrysantemum	Mawar Rose	Sedap Malam Tuberose
(1)	(2)	(3)	(4)	(5)
Cimahi Selatan	–	–	–	–
Cimahi Tengah	–	–	–	–
Cimahi Utara	1 100	–	–	–
Cimahi	1 100	–	–	–

Sumber : BPS, Statistik Pertanian Hortikultura SPH-SBS/ BPS-Statistics Indonesia
 Source : *Agricultural Statistic for Horticulture*

Tabel Luas Panen Tanaman Hias Menurut Jenis Tanaman (m²), 2018
Table 5.2.11 *Harvested Area of Ornamental Plants by Kind of Plant (m²), 2018*

Jenis Tanaman Kind of Plants	Luas Panen Tanaman Hias Harvested Area of Ornamental Plants
(1)	(2)
Adenium (Kamboja Jepang)/ Adenium obesum	–
Aglaonema/ Chinese evergreens	–
Anggrek/ Orchid	300
Anthurium Bunga/ Flamingo Lily Flower	–
Anthurium Daun/ Laceleaf	200
Anyelir/ Carnation	–
Caladium/ Heart of Jesus	–
Cordyline/ Cordyline	–
Diffenbachia/ Dumb canes	–
Dracaena/ Dracaena	–
Euphorbia/ Spurges	–
Gladiol/ Gladiol	200
Herbras/ Gerbera	200
Krisan/ Chrysantemum	–
Mawar/ Rose	–

Sumber : BPS, Statistik Pertanian Hortikultura SPH-SBS/ BPS-Statistics Indonesia
 Source : *Agricultural Statistic for Horticulture*

Lanjutan Tabel / *Continued Table 5.2.11*

Jenis Tanaman Kind of Plants	Luas Panen Tanaman Hias Harvested Area of Ornamental Plants
(1)	(2)
Melati/ Jasmine	–
Monstera/ Swiss cheese plant	–
Pakis/ Fern	50
Palem/ Palm	–
Pedang-pedangan/ Sansevieria	140
Pisang–pisangan/ Heliconia	–
Philodendron/ Philodendron	500
Sedap Malam/ Tuberose	–
Soka/ Ixora	–

Sumber : BPS, Statistik Pertanian Hortikultura SPH-SBS/ BPS-Statistics Indonesia

Source : *Agricultural Statistic for Horticulture*

Tabel 5.2.12 **Produksi Tanaman Hias Menurut Jenis Tanaman (tangkai), 2018**
Table *Production of Ornamental Plants by Kind of Plant (stalks), 2018*

Jenis Tanaman Kind of Plants	Produksi Tanaman Hias Production of Ornamental Plants
(1)	(2)
Adenium (Kamboja Jepang)/ Adenium obesum	–
Aglaonema/ Chinese evergreens	–
Anggrek/ Orchid	1 100
Anthurium Bunga/ Flamingo Lily Flower	–
Anthurium Daun/ Laceleaf	650
Anyelir/ Carnation	–
Caladium/ Heart of Jesus	–
Cordyline/ Cordyline	–
Diffenbachia/ Dumb canes	–
Dracaena/ Dracaena	–
Euphorbia/ Spurges	–
Gladiol/ Gladiol	500
Herbras/ Gerbera	500
Krisan/ Chrysantemum	–
Mawar/ Rose	–

Sumber : BPS, Statistik Pertanian Hortikultura SPH-SBS/ BPS-Statistics Indonesia

Source : *Agricultural Statistic for Horticulture*

Lanjutan Tabel / *Continued Table 5.2.12*

Jenis Tanaman Kind of Plants	Produksi Tanaman Hias Production of Ornamental Plants
(1)	(2)
Melati/ Jasmine	–
Monstera/ Swiss cheese plant	–
Pakis/ Fern	170
Palem/ Palm	–
Pedang-pedangan/ Sansevieria	470
Pisang–pisangan/ Heliconia	–
Philodendron/ Philodendron	1 000
Sedap Malam/ Tuberose	–
Soka/ Ixora	–

Sumber : BPS, Statistik Pertanian Hortikultura SPH-SBS/ BPS-Statistics Indonesia
 Source : *Agricultural Statistic for Horticulture*

Tabel 5.2.13 **Produksi Buah-buahan Menurut Jenis Tanaman Menurut Kecamatan di Kota Cimahi (kuintal), 2018**
Table **5.2.13** **Production of Fruits by Kind of Plant by District in Cimahi Municipality (quintal), 2018**

Kecamatan District	Mangga Mango	Durian Durian	Jeruk Orange	Pisang Banana	Pisang Banana	Pepaya Papaya
(1)	(2)	(3)	(4)	(5)	(6)	(7)
Cimahi Selatan	18	1	–	860	100	–
Cimahi Tengah	39	22	–	154	92	–
Cimahi Utara	48	10	489	106	20	–
Cimahi	105	33	489	1 120	212	–

Sumber : BPS, Statistik Pertanian Hortikultura SPH-SBS/ BPS-Statistics Indonesia

Source : *Agricultural Statistic for Horticulture*

Tabel 5.2.14 **Produksi Buah–Buahan dan Sayuran Tahunan Menurut Jenis Tanaman (kuintal), 2018**
Table 5.2.14 **Production of Annual Fruits and Vegetables by Kind of Plant (quintal), 2018**

Jenis Tanaman Kind of Plant	Produksi Buah–Buahan dan Sayuran Tahunan Production of Annual Fruits and Vegetables
(1)	(2)
Buah–Buahan/ Fruits:	...
Alpukat/ Avocado	58
Anggur/ Grape	0
Apel/ Apple	0
Belimbing/ Star Fruit	27
Duku/Langsar/Kokosan/ Duku	0
Durian/ Durian	33
Jambu Air/ Rose Apple	362
Jambu Biji/ Guava	203
Jeruk Besar/ Pomelo	5
Jeruk Siam/Kepron/ Tangerine/Orange	489
Jeruk/ Orange (Tangerine + Pomelo)	494
Mangga/ Mango	105
Manggis/ Mangosteen	1

Sumber : BPS, Statistik Pertanian Hortikultura SPH-SBS/ BPS-Statistics Indonesia
 Source : *Agricultural Statistic for Horticulture*

Lanjutan Tabel / *Continued Table 5.2.14*

Jenis Tanaman Kind of Plant	Produksi Buah–Buahan dan Sayuran Tahunan Production of Annual Fruits and Vegetables
(1)	(2)
Markisa/ Marquisa	0
Nangka/Cempedak/ Jack Fruit	11
Nenas/ Pineapple	0
Pepaya/ Papaya	212
Pisang/ Banana	1 120
Rambutan/ Rambutan	93
Salak/ Salacca	0
Sawo/Sapodilla/ Star Apple	4
Sirsak/ Soursop	22
Sukun/ Bread Fruit	318
Sayuran/ Vegetables	...
Jengkol/ Jengkol	0
Melinjo/ Melinjo	15
Petai/ Twisted Cluster Bean	593

Sumber : BPS, Statistik Pertanian Hortikultura SPH-SBS/ BPS-Statistics Indonesia

Source : *Agricultural Statistic for Horticulture*

5.3 Perkebunan/Estate Crops

Tabel 5.3.1 **Luas Areal Tanaman Perkebunan Menurut Kecamatan dan Jenis Tanaman di Kota Cimahi (ribu ha), 2018**
Table 5.3.1 **Planted Area of Estate Crops by District and Type of Crops in Cimahi Municipality (thousand ha), 2018**

Kecamatan District	Kelapa Sawit Oil Palm	Kelapa Coconut	Karet Rubber	Kopi Coffee
(1)	(2)	(3)	(4)	(5)
Cimahi Selatan
Cimahi Tengah
Cimahi Utara
Cimahi

Sumber : Dinas Pertanian Kota Cimahi

Source : Agriculture Office of Cimahi Municipality

Lanjutan Tabel / *Continued Table 5.3.1*

Kecamatan District	Kakao Cocoa	Tebu Sugar Cane	Teh Tea	Tembakau Tobacco
(1)	(6)	(7)	(8)	(9)
Cimahi Selatan
Cimahi Tengah
Cimahi Utara
Cimahi

Sumber : Dinas Pertanian Kota Cimahi

Source : *Agriculture Office of Cimahi Municipality*

Tabel
Table

5.3.2

Produksi Perkebunan Menurut Kecamatan dan Jenis Tanaman di Kota Cimahi (ribu ton), 2018

Production of Estates by District and Type of Crops in Cimahi Municipality (thousand tons), 2018

Kecamatan District	Kelapa Sawit Oil Palm	Kelapa Coconut	Karet Rubber	Kopi Coffee
(1)	(2)	(3)	(4)	(5)
Cimahi Selatan
Cimahi Tengah
Cimahi Utara
Cimahi

Sumber : Dinas Pertanian Kota Cimahi

Source : Agriculture Office of Cimahi Municipality

Lanjutan Tabel / *Continued Table 5.3.2*

Kecamatan District	Kakao Cocoa	Tebu Sugar Cane	Teh Tea	Tembakau Tobacco
(1)	(6)	(7)	(8)	(9)
Cimahi Selatan
Cimahi Tengah
Cimahi Utara
Cimahi

Sumber : Dinas Pertanian Kota Cimahi

Source : *Agriculture Office of Cimahi Municipality*

5.4 Peternakan/Livestock

Tabel 5.4.1 Jumlah Ternak Sapi Potong dan Kerbau Di Kota Cimahi Tahun 2018 (ekor)
Table 5.4.1 *Number of Cattle Beef Cattle and Buffaloes In Cimahi Year 2018 (tail)*

Kecamatan/ District	Sapi Potong/ Beef Cattle			Kerbau/ Buffaloes		
	Jantan/ Male	Betina/ Female	Total/ Total	Jantan/ Male	Betina/ Female	Total/ Total
(1)	(2)	(3)	(4)	(5)	(6)	(7)
Cimahi Selatan/ South Cimahi	-	-	-	-	-	-
Cimahi Tengah/ Middle Cimahi	-	8	8	-	-	-
Cimahi Utara/ North Cimahi	162	49	211	10	3	13
Cimahi	162	57	219	10	3	13

Sumber : Dinas Pertanian Kota Cimahi

Source : Agriculture Office of Cimahi Municipality

Tabel 5.4.2 Jumlah Ternak Sapi Perah dan Kuda Di Kota Cimahi Tahun 2018 (ekor)
Table Number of Cattle Milch Cow and Horses In Cimahi Year 2018 (tail)

Kecamatan/ District	Sapi Perah/ Milch Cow		Kuda/Horses			
	Jantan/ Male	Betina/ Female	Jantan/ Male	Betina/ Female	Jantan/ Male	Betina/ Female
(1)	(2)	(3)	(4)	(5)	(6)	(7)
Cimahi Selatan/ South Cimahi	-	-	-	113	11	124
Cimahi Tengah/ Middle Cimahi	-	-	-	-	-	-
Cimahi Utara/ North Cimahi	81	383	464	26	5	31
Cimahi	81	383	464	139	16	155

Sumber : Dinas Pertanian Kota Cimahi

Source : Agriculture Office of Cimahi Municipality

Tabel 5.4.3 Jumlah Ternak Domba dan Kambing Di Kota Cimahi Tahun 2018 (ekor)
Table Number of Sheep and Goat In Cimahi Year 2018 (tail)

Kecamatan/ District	Domba/Sheep		Kambing/Goat			
	Jantan/ Male	Betina/ Female	Jantan/ Male	Betina/ Female	Jantan/ Male	Betina/ Female
(1)	(2)	(3)	(4)	(5)	(6)	(7)
Cimahi Selatan/ South Cimahi	772	375	1147	35	5	40
Cimahi Tengah/ Middle Cimahi	115	76	191	40	28	68
Cimahi Utara/ North Cimahi	1505	340	1845	-	-	-
Cimahi	2392	791	3183	75	33	108

Sumber : Dinas Pertanian Kota Cimahi

Source : Agriculture Office of Cimahi Municipality

Tabel 5.4.4 Jumlah Ternak Ayam Buras dan Ras Pedaging Di Kota Cimahi Tahun 2018 (ekor)
Table Number of Native Chicken and Broiler In Cimahi Year 2018 (tail)

Kecamatan/ District	Ayam Buras/ Native Chicken		Ayam Ras Pedaging/Broiler			
	Jantan/ Male	Betina/ Female	Jantan/ Male	Betina/ Female	Jantan/ Male	Betina/ Female
(1)	(2)	(3)	(4)	(5)	(6)	(7)
Cimahi Selatan/ South Cimahi	2690	1350	4040	-	-	-
Cimahi Tengah/ Middle Cimahi	1645	2045	3690	-	-	-
Cimahi Utara/ North Cimahi	7344	1450	8794	23694	14000	37694
Cimahi	11679	4845	16524	23694	14000	37694

Sumber : Dinas Pertanian Kota Cimahi

Source : Agriculture Office of Cimahi Municipality

Tabel 5.4.5 Jumlah Ternak Ayam Ras Petelur dan Itik Di Kota Cimahi Tahun 2018 (ekor)
Table Number of Laying Chicken and Duck In Cimahi Year 2018 (tail)

Kecamatan/ District	Ras Petelur/ Laying Chicken				Itik/Duck	
	Jantan/ Male	Betina/ Female	Jantan/ Male	Betina/ Female	Jantan/ Male	Betina/ Female
(1)	(2)	(3)	(4)	(5)	(6)	(7)
Cimahi Selatan/ South Cimahi	-	-	-	150	150	300
Cimahi Tengah/ Middle Cimahi	-	-	-	400	215	615
Cimahi Utara/ North Cimahi	-	-	-	525	383	908
Cimahi	-	-	-	1075	748	1823

Sumber : Dinas Pertanian Kota Cimahi

Source : Agriculture Office of Cimahi Municipality

Tabel **Realisasi Vaksinasi Rabies Menurut Kecamatan Tahun 2018 (ekor)**
Table **5.4.6** **Rabies Vaccination realization According to District Year 2018 (tail)**

Kecamatan/ District	Anjing/Dogs			
	Piara/Foster		Liar/Wild	
	Target/ Target	Realisasi/ Realization	Target/ Target	Realisasi/ Realization
(1)	(2)	(3)	(4)	(5)
Cimahi Selatan/ South Cimahi	-	19	-	-
Cimahi Tengah/ Middle Cimahi	-	36	-	-
Cimahi Utara/ North Cimahi	-	20	-	-
Cimahi	-	75	-	-

Sumber : Dinas Pertanian Kota Cimahi

Source : Agriculture Office of Cimahi Municipality

Lanjutan Tabel / Continued Table 5.4.6

Kecamatan/ District	Kucing Piara/Cats			
	Piara/Foster		Piara/Foster	
	Target/ Target	Target/ Target	Target/ Target	Target/ Target
(1)	(2)	(3)	(4)	(5)
Cimahi Selatan/ South Cimahi	-	60	-	-
Cimahi Tengah/ Middle Cimahi	-	237	-	-
Cimahi Utara/ North Cimahi	-	113	-	-
Cimahi	-	410	-	-

Tabel 5.4.7 **Luas Areal Tempat Pemeliharaan Ikan (Ha) Di Kota Cimahi Tahun 2018**
Table 5.4.7 **Areas for Maintenance Fish Place (Ha) In Cimahi Municipality The year 2018**

Kecamatan/ District	Kolam	Sawah/ Fonds fields	KAD	Jumlah/ Total	Unit Pembenihan Rakyat/ Hatchery
(1)	(2)	(3)	(4)	(5)	(6)
Cimahi Selatan/ South Cimahi	4	-	-	4	0,54
Cimahi Tengah/ Middle Cimahi	2,2	-	-	2,2	0,01
Cimahi Utara/ North Cimahi	3	-	-	3	1,10
Cimahi	9,2	-	-	9,2	1,66

Sumber : Dinas Pertanian Kota Cimahi

Source : Agriculture Office of Cimahi Municipality

Jumlah Air Yang Disalurkan (M³) PDAM Tirta Raharja

Kota Cimahi Tahun 2018



134.731 m³
Niaga Perdagangan



2.270.130 m³
Rumah Tangga



70.456 m³
Pemerintahan

1. Klasifikasi industri yang digunakan dalam survei ini berdasar kepada Klasifikasi Baku Lapangan Usaha Indonesia (KBLI). KBLI adalah klasifikasi lapangan usaha yang berdasar kepada International Standard Industrial Classification of All Economic Activities (ISIC) revisi 4 yang telah disesuaikan dengan kondisi Indonesia.
 2. **Industri manufaktur** adalah suatu kegiatan ekonomi yang melakukan kegiatan mengubah suatu barang dasar secara mekanis, kimia, atau dengan tangan sehingga menjadi barang jadi/setengah jadi, dan atau barang yang kurang nilainya menjadi barang yang lebih tinggi nilainya, dan sifatnya lebih dekat kepada pemakai akhir. Termasuk dalam kegiatan ini adalah jasa industri dan pekerjaan perakitan.
 3. **Perusahaan atau usaha industri** adalah suatu unit (kesatuan) usaha yang melakukan kegiatan ekonomi, bertujuan menghasilkan barang atau jasa, terletak pada suatu bangunan atau lokasi tertentu, dan mempunyai catatan administrasi
1. *The industrial clasification adopted in this survey refers to the Klasifikasi Baku Lapangan Usaha Indonesia (KBLI). KBLI is classification of economic activities based on the International Standard Industrial Classification of All Economic Activities (ISIC rev 4) that has been modified according to the local condition in Indonesia.*
 2. ***Manufacturing industry** is defined as an economic activity processing basic goods mechanically, chemicals or manually into final or intermediate goods. It is also defined as processing of lower value goods into higher value goods as final or intermediate products. The activities also include services for manufacturing and assembling.*
 3. ***A manufacturing establishment** is defined as a production unit engaged in economic activity, producing goods or services, located in a building or in a certain location, keeping a business record concerning the production and cost structure,*

tersendiri mengenai produksi dan struktur biaya serta ada seorang atau lebih yang bertanggung jawab atas usaha tersebut.

and having a person or more that are responsible to those activities.

4. Industri manufaktur dikelompokkan ke dalam 4 golongan berdasarkan banyaknya pekerja, yaitu: industry besar (100 orang pekerja atau lebih), industri sedang/menengah (20–99 orang pekerja), industri kecil (5–19 orang pekerja), dan industry mikro (1–4 orang pekerja).
4. *Manufacturing industries are categorized into four groups, based on the number of employees: large scale manufacturing (100 employees or more), medium scale manufacturing (20–99 employees), small scale manufacturing (5–19 employees), and micro industry (1–4 employees).*
5. **Pelanggan** adalah individu atau kelompok, baik rumah tangga, perusahaan atau institusi non profit yang membeli air bersih dari perusahaan air bersih.
5. **Customers** are individuals or groups, whether household, company or non-profit institutions that buy water supply from water supply establishment.
6. Air disalurkan adalah volume air bersih dari perusahaan air bersih.
6. *Distributed water is the volume of water supply from water supply establishment.*

6.1 Perindustrian/*Manufacturing*

Tabel 6.1.1 **Jumlah Perusahaan Industri Besar Dan Sedang Menurut Jenis Di Kota Cimahi Tahun 2018**
Table 6.1.1 **Number of Large and Medium Industries Company By Type In Cimahi Year 2018**

Kecamatan/ <i>District</i>	Kecil/ <i>Small</i>	Sedang/ <i>Medium</i>	Besar/ <i>Large</i>
(1)	(2)	(3)	(4)
Cimahi Selatan/ <i>South Cimahi</i>
Cimahi Tengah/ <i>Middle Cimahi</i>
Cimahi Utara/ <i>North Cimahi</i>
Cimahi

6.2 Energi/Energy

Tabel 6.2.1 **Jumlah Keluarga yang Menggunakan Listrik Sebagai Sumber Penerangan Di Kota Cimahi Tahun 2018**
Table 6.2.1 **Number of Families Who Use Electricity as a Source of Lighting in Cimahi Municipality Year 2018**

Kecamatan/ District	Listrik/Electricity (PLN)
(1)	(2)
Cimahi Selatan/ South Cimahi	80 090
Cimahi Tengah/ Middle Cimahi	40 402
Cimahi Utara/ North Cimahi	39 877
Cimahi	160 369

Tabel 6.2.2 **Jumlah KWH/VA Listrik Yang Disalurkan Di Kota Cimahi Tahun 2018**
Table 6.2.2 **Number of KWH / VA ElectricityMunicipality which connected In Cimahi Municipality Year 2018**

No.	Bulan/Month	Kwh/VA
(1)	(2)	(3)
1.	Januari/January	337 687 606
2.	Februari/February	339 343 256
3.	Maret/march	341 037 606
4.	April/April	342 529 556
5.	Mei/May	344 302 956
6.	Juni/June	346 046 506
7.	Juli/July	334 645 372
8.	Agustus/August	349 035 372
9.	September/September	349 035 456
10.	Oktober/October	353 805 556
11.	Nopember/November	354 805 556
12.	Desember/December	357 204 906
2018		4 149 479 704

Sumber : Perusahaan Listrik Negara

Tabel 6.2.3 Jumlah Air Yang Disalurkan (M3) Per Bulan Dirinci Menurut Jenis Konsumen Tahun 2018
Table *Number of water which connected (M3) Per Month Detailed By Type Consumers Year 2018*

No.	Bulan/Month	Rumah Tangga/ Household	Niaga/ Perdagangan/ Trade	Badan Sosial/ Social Board
(1)	(2)	(3)	(4)	(5)
1.	Januari/January	202.196	11.521	648
2.	Februari/February	197.980	11.633	637
3.	Maret/march	174.987	10.290	784
4.	April/April	213.051	12.087	1.015
5.	Mei/May	212.919	13.141	1.246
6.	Juni/June	190.701	9.401	844
7.	Juli/July	214.562	12.382	831
8.	Agustus/August	231.418	14.478	1.137
9.	September/September	183.783	9.936	1.087
10.	Oktober/October	131.678	7.683	609
11.	Nopember/November	144.843	10.692	594
12.	Desember/December	172.012	11.487	707
2018		2.270.130	134.731	10.139

Sumber : PDAM Tirta Raharja

Lanjutan Tabel / *Continued Table 6.2.3*

No.	Bulan/ <i>Month</i>	Umum/ <i>Public</i>	Intansi Pemerintah/ <i>Government</i>	Lainnya/ <i>Other</i>	Jumlah/ <i>Total</i>
(1)	(2)	(6)	(7)	(8)	(9)
1.	Januari/ <i>January</i>	2.777	5.653	44.355	267.150
2.	Februari/ <i>February</i>	2.844	5.985	44.038	263.117
3.	Maret/ <i>march</i>	2.581	5.564	36.109	230.315
4.	April/ <i>April</i>	3.277	5.917	45.316	280.663
5.	Mei/ <i>May</i>	3.396	9.799	52.513	293.014
6.	Juni/ <i>June</i>	3.338	6.047	40.350	250.681
7.	Juli/ <i>July</i>	3.188	6.074	47.083	284.120
8.	Agustus/ <i>August</i>	3.341	6.874	55.273	312.521
9.	September/ <i>September</i>	2.636	5.511	49.285	252.238
10.	Oktober/ <i>October</i>	2.025	4.580	22.600	169.175
11.	Nopember/ <i>November</i>	2.151	3.523	29.816	191.619
12.	Desember/ <i>December</i>	2.624	4.929	34.422	226.181
2018		34.178	70.456	501.160	3.020.794

Sumber : PDAM Tirta Raharja

<https://cimahikota.bps.go.id>

BAB VII
PARIWISATA
TOURISM

Jumlah Rumah Makan di Kota Cimahi
2018



Cimahi Utara



Cimahi Selatan



Cimahi Tengah



250
Rumah Makan



315
Rumah Makan



206
Rumah Makan

1. Usaha penyediaan akomodasi adalah usaha yang menyediakan pelayanan penginapan yang dapat dilengkapi dengan pelayanan pariwisata lainnya. Usaha penyediaan akomodasi dapat berupa hotel, vila, pondok wisata, bumi perkemahan, persinggahan karavan, dan akomodasi lainnya yang digunakan untuk tujuan pariwisata.
 2. **Hotel** adalah penyediaan akomodasi secara harian berupa kamar-kamar di dalam satu bangunan yang dapat dilengkapi dengan jasa pelayanan makan dan minum, kegiatan hiburan dan atau fasilitas lainnya. Hotel terdiri dari hotel berbintang dan hotel non- bintang.
 3. **Hotel bintang** adalah usaha penyediaan jasa pelayanan penginapan, makan minum serta jasa lainnya bagi umum dengan menggunakan sebagian atau seluruh bangunan. Usaha ini dikelola secara komersial serta memenuhi ketentuan persyaratan sebagai hotel bintang (termasuk berlian) yang
1. *The business of providing accommodation is a business that provides specialty services that can be equipped with other tourism services. It includes hotel, villa, cottage, camping, caravan stop, and other accommodation that are used for tourism purposes.*
 2. *Hotel is a daily supply of accommodation rooms within a building which can be equipped with eating and drinking services, entertainment activities and/or other facilities. Hotel consists of a classified hotel and a non-classified hotel.*
 3. *A star hotel is the business of providing an accommodation, eating and drinking as well as other services for the public by using a building or a part of a building. It is managed commercially and meets specified requirements as a star hotel (including diamonds) set forth in the decree of fostering agency.*

ditetapkan dalam surat keputusan instansi yang membinanya. Misalnya hotel bintang lima, hotel bintang empat dan seterusnya.

For example, five star hotel, four star hotel, and so on.

<https://cimahikota.bps.go.id>

Tabel 7.1 Jumlah Rumah Makan / Restoran Menurut Kecamatan di Kota Cimahi Tahun 2016, 2018
Table 7.1 *Number of Restaurants by District in Cimahi Municipality 2016, 2018*

Kecamatan/ District	2016	2017	2018
(1)	(2)	(3)	(4)
Cimahi Selatan/ South Cimahi	186		206
Cimahi Tengah/ Middle Cimahi	301		315
Cimahi Utara/ North Cimahi	231		250
Cimahi	718		771

Sumber : Dinas Kebudayaan dan Pariwisata Kota Cimahi

Source : *Culture and Tourism of Cimahi Municipality*

Tabel 7.2 Banyaknya Hotel/Penginapan Menurut Jenis Hotel/Penginapan dan Kecamatan di Kota Cimahi Tahun 2018
Table 7.2 *Number of Hotels / Lodging by Type of Hotel / Lodging and District in Cimahi Municipality 2018*

Kecamatan/ <i>District</i>	Hotel Berbintang/ <i>Star Hotel</i>	Hotel Non Bintang / Non star hotel	
		<10 Kamar	0 – 24 Kamar
(1)	(2)	(3)	(4)
Cimahi Selatan/ <i>South Cimahi</i>	1	-	-
Cimahi Tengah/ <i>Middle Cimahi</i>	-	-	1
Cimahi Utara/ <i>North Cimahi</i>	-	-	-
Cimahi	1	-	1

Sumber : Dinas Kebudayaan dan Pariwisata Kota Cimahi

Source : *Culture and Tourism of Cimahi Municipality*

Lanjutan Tabel / *Continued Table 7.2*

Kecamatan/ <i>District</i>	Hotel Non Bintang / Non star hotel		
	25 – 40 Kamar	41 – 100 Kamar	100 Kamar
(1)	(5)	(6)	(7)
Cimahi Selatan/ <i>South Cimahi</i>	-	-	-
Cimahi Tengah/ <i>Middle Cimahi</i>	1	-	-
Cimahi Utara/ <i>North Cimahi</i>	-	-	-
Cimahi	1	-	-

Sumber : Dinas Kebudayaan dan Pariwisata Kota Cimahi

Source : *Culture and Tourism of Cimahi Municipality*

Tabel 7.3 Banyaknya Hotel/Penginapan, Kamar dan Tempat Tidur Menurut Kecamatan di Kota Cimahi Tahun 2018
Table 7.3 *Number of Hotels / Lodging, Rooms and Beds According to the District In Cimahi Municipality, 2018*

Kecamatan/ District	Jumlah Hotel/ Penginapan / Number of Hotels / Lodging	Kapasitas / <i>CapaMunicipality</i>	
		Kamar / Room	Tempat Tidur / Bed
(1)	(2)	(3)	(4)
Cimahi Selatan/ South Cimahi	1	88	152
Cimahi Tengah/ Middle Cimahi	5	93	145
Cimahi Utara/ North Cimahi	2	29	32
Cimahi	8	210	329

Sumber : Dinas Kebudayaan dan Pariwisata Kota Cimahi

Source : Culture and Tourism of Cimahi Municipality

TINJAUAN EKONOMI KOTA CIMAHI 2018

Rp

Produk Domestik Regional Bruto

Harga Berlaku (Juta)

28 992 532,12

Harga Konstan (Juta)

21 038 451,01

Laju Pertumbuhan
Ekonomi 2015 - 2019**



Laju Pertumbuhan
Terbesar
Sektor Industri Pengolahan

5,34%

Kontribusi terbesar
Sektor Industri Pengolahan

45,69%

1. Penghitungan Statistik Neraca Nasional yang digunakan disini mengikuti buku petunjuk yang diterbitkan oleh Perserikatan Bangsa Bangsa yang dikenal sebagai "Sistem Neraca Nasional". Namun penerapan statistik neraca nasional tersebut telah disesuaikan dengan kondisi sosial-ekonomi Indonesia.
 2. Untuk menyusun PDB maupun PDRB digunakan 2 pendekatan, yaitu sektoral dan penggunaan. Keduanya menyediakan komposisi data nilai tambah dirinci menurut sumber kegiatan ekonomi (sektoral) dan menurut komponen penggunaannya. PDB maupun PDRB dari sisi sektoral merupakan penjumlahan seluruh komponen nilai tambah bruto yang mampu diciptakan oleh sektor-sektor ekonomi atas berbagai aktivitas produksinya. Sedangkan dari sisi penggunaan menjelaskan tentang penggunaan dari nilai tambah tersebut.
 3. Penyajian PDB menurut sektor dirinci menurut total nilai tambah dari seluruh sektor ekonomi pertanian; Pertambangan dan Penggalian; Listrik, Gas, dan Air Bersih; Konstruksi; Perdagangan, Restoran dan Hotel;
1. *The method used to estimate national accounts statistics is based on the standard guidelines formed by united nation known as "System Of National Accounts". The implementation of the method however, has been adjusted according to Indonesian Social-economic condition.*
 2. *To compile these statistics, two approaches have been used ,i.e. "production approach" and "Expenditure approach". The first approach is to the measure value added produced by various kinds of economic activities , while the second approach is to measure final uses of the country's output. In other words, GDP/GRDP is the sum of total value added produced by all economic sectors (activities) and the way of using it.*
 3. *GDP by sector is classified by types of economic activities such as agriculture; ElectriMunicipality, Gas, and water supply; Construction; wholesale and retail trade, Restaurant, Communication; Finance,*

Pengangkutan dan Komunikasi; Lembaga Keuangan; dan Jasa-jasa.

Insurance, Real estate and Business services and Other services.

4. Produk Domestik Bruto agregat turunannya disajikan dalam 2 (dua) versi penilaian, yaitu atas dasar “harga berlaku” dan atas dasar “harga konstan”. Disebut sebagai harga berlaku karena seluruh agregat dinilai dengan menggunakan harga pada tahun berjalan, sedangkan harga konstan penilainnya didasarkan pada harga satu tahun dasar tertentu. Dalam Publikasi disini digunakan harga tahun 2010 sebagai dasar penilaian.
4. *GDP and its aggregations are presented in two forms: at current market prices and at constant base year market prices. In presenting current market prices, all aggregates are valued at current market prices, while base year constant market prices are shown by valuing all aggregates at fixed base year prices. Year of 2010 is used as the base year in this publication.*
5. Laju Pertumbuhan Produk Domestik Bruto diperoleh dari perhitungan PDB atas dasar Harga Konstan. Diperoleh dengan cara mengurangi nilai PDB pada tahun ke-n terhadap nilai pada tahun ke-n1 (tahun sebelumnya), dibagi dengan nilai pada tahun ke-n1, kemudian dikalikan dengan 100 persen. Laju pertumbuhan menunjukkan perkembangan agregat pendapatan dari satu waktu tertentu terhadap waktu sebelumnya.
5. *Growth rate of Gross Domestic Product (GDP) is derived from GDP at constant market prices. It is obtained by subtracting the value of GDP year n with the value of GDP year n-1, divided by the value of GDP year n-1 then multiplied by 100 percent. The Growth rate of GDP explains the income growth during the given period.*

Tabel
Table

8.1

Produk Domestik Regional Bruto Kota Cimahi Atas Dasar Harga Berlaku Menurut Kategori (juta rupiah), 2017-2018
Gross Regional Domestic Product Cimahi Current Market Prices According Category (million), 2017-2018

Kategori/Category	Tahun/Year	
	2017	2018
(1)	(2)	(3)
A. Pertanian, Kehutanan, dan Perikanan	58.533,77	63.002,65
B. Pertambangan dan Penggalian	0,00	0,00
C. Industri Pengolahan	12.199.201,27	13.248.006,03
D. Pengadaan Listrik dan Gas	84.634,73	96.173,17
E. Pengadaan Air, Pengelolaan Sampah, Limbah dan Daur Ulang	16.093,81	18.286,94
F. Konstruksi	3.366.031,43	3.796.619,49
G. Perdagangan Besar dan Eceran; Reparasi Mobil dan Sepeda Motor	4.571.454,73	4.886.875,23
H. Transportasi dan Pergudangan	1.059.736,86	1.143.208,12
I. Penyediaan Akomodasi dan Makan Minum	357.225,24	394.864,7
J. Informasi dan Komunikasi	1.312.679,70	1.429.517,63
K. Jasa Keuangan dan Asuransi	842.443,70	922.501,23
L. Real Estat	238.555,29	262.198,79
M, N. Jasa Perusahaan	47.005,04	52.185,88
O. Administrasi Pemerintahan, Pertahanan dan Jaminan Sosial Wajib	692.283,71	740.796,24
P. Jasa Pendidikan	1.053.928,40	1.181.900,9
Q. Jasa Kesehatan dan Kegiatan Sosial	266.216,16	293.173,83
R,S,T,U. Jasa lainnya	424.435,97	463.221,29
PDRB	26.590.459,82	28.992.532,12

R Angka Revisi

* Angka Sementara

Sumber : BPS Kota Cimahi

Sources: BPS Cimahi Municipality

**Tabel
Table**

8.2 **Produk Domestik Regional Bruto Kota Cimahi Atas Dasar Harga Konstan 2010 Menurut Kategori (juta rupiah), 2017-2018**
Gross Regional Domestic Product Cimahi Constant 2010 Market Prices According Category (million), 2017-2018

Kategori/Category	Tahun/Year	
	2017	2018
(1)	(2)	(3)
A. Pertanian, Kehutanan, dan Perikanan	32.632,75	33.238,68
B. Pertambangan dan Penggalian	0,00	0,00
C. Industri Pengolahan	8.983.519,08	9.462.955,9
D. Pengadaan Listrik dan Gas	52.217,88	55.204,6
E. Pengadaan Air, Pengelolaan Sampah, Limbah dan Daur Ulang	11.230,07	11.809,9
F. Konstruksi	2.601.749,62	2.800.350,08
G. Perdagangan Besar dan Eceran; Reparasi Mobil dan Sepeda Motor	3.490.134,21	3.627.849,98
H. Transportasi dan Pergudangan	696.741,29	733.662,75
I. Penyediaan Akomodasi dan Makan Minum	248.355,14	264.666,35
J. Informasi dan Komunikasi	1.358.466,48	1.482.689,15
K. Jasa Keuangan dan Asuransi	616.995,05	661.015,86
L. Real Estat	179.072,42	194.181,23
M, N. Jasa Perusahaan	34.678,38	37.455,69
O. Administrasi Pemerintahan, Pertahanan dan Jaminan Sosial Wajib	421.466,17	427.170,45
P. Jasa Pendidikan	724.215,38	762.057,47
Q. Jasa Kesehatan dan Kegiatan Sosial	166.574,77	178.632,25
R,S,T,U, Jasa lainnya	289.081,60	305.510,67
PDRB	19.893.683,43	21.038.451,01

R Angka Revisi

* Angka Sementara

Sumber : BPS Kota Cimahi

Sources: BPS Cimahi Municipality

Tabel
Table 8.3

Distribusi Produk Domestik Regional Bruto Kota Cimahi Atas Dasar Harga Berlaku Menurut Kategori (persen), 2017-2018
Distribution Gross Regional Domestic Product Cimahi Current Market Prices According Category (percent), 2017-2018

Kategori/Category	Tahun/Year	
	2017	2018
(1)	(2)	(3)
A. Pertanian, Kehutanan, dan Perikanan	0,22	0,22
B. Pertambangan dan Penggalian	0,00	0,00
C. Industri Pengolahan	45,88	45,69
D. Pengadaan Listrik dan Gas	0,32	0,33
E. Pengadaan Air, Pengelolaan Sampah, Limbah dan Daur Ulang	0,06	0,06
F. Konstruksi	12,66	13,10
G. Perdagangan Besar dan Eceran; Reparasi Mobil dan Sepeda Motor	17,19	16,86
H. Transportasi dan Pergudangan	3,99	3,94
I. Penyediaan Akomodasi dan Makan Minum	1,34	1,36
J. Informasi dan Komunikasi	4,94	4,93
K. Jasa Keuangan dan Asuransi	3,17	3,18
L. Real Estat	0,90	0,90
M, N. Jasa Perusahaan	0,18	0,18
O. Administrasi Pemerintahan, Pertahanan dan Jaminan Sosial Wajib	2,60	2,56
P. Jasa Pendidikan	3,96	4,08
Q. Jasa Kesehatan dan Kegiatan Sosial	1,00	1,01
R,S,T,U, Jasa lainnya	1,60	1,60
PDRB	100,00	100,00

R Angka Revisi

* Angka Sementara

Sumber : BPS Kota Cimahi

Sources: BPS Cimahi Municipality

Laju Pertumbuhan Produk Domestik Regional Bruto Kota Cimahi Atas Dasar Harga Konstan 2010 Menurut Kategori (persen), 2017-2018

Tabel
Table

8.4

Growth rate Gross Regional Domestic Product Cimahi Constant 2010 Market Prices According Category (percent), 2017-2018

Kategori/Category	Tahun/Year	
	2017	2018
(1)	(2)	(3)
A. Pertanian, Kehutanan, dan Perikanan	0,82	1,86
B. Pertambangan dan Penggalian	-	-
C. Industri Pengolahan	4,13	5,34
D. Pengadaan Listrik dan Gas	2,82	5,72
E. Pengadaan Air, Pengelolaan Sampah, Limbah dan Daur Ulang	6,52	5,16
F. Konstruksi	7,02	7,63
G. Perdagangan Besar dan Eceran; Reparasi Mobil dan Sepeda Motor	4,32	3,95
H. Transportasi dan Pergudangan	5,20	5,30
I. Penyediaan Akomodasi dan Makan Minum	6,42	6,57
J. Informasi dan Komunikasi	11,80	9,14
K. Jasa Keuangan dan Asuransi	6,81	7,13
L. Real Estat	7,28	8,44
M, N, Jasa Perusahaan	8,13	8,01
O. Administrasi Pemerintahan, Pertahanan dan Jaminan Sosial Wajib	4,01	1,35
P. Jasa Pendidikan	8,37	5,23
Q. Jasa Kesehatan dan Kegiatan Sosial	7,57	7,24
R,S,T,U, Jasa lainnya	7,46	5,68
PDRB	100,00	100,00

R Angka Revisi

* Angka Sementara

Sumber : BPS Kota Cimahi

Sources: BPS Cimahi Municipality

Tabel
Table

8.5

Produk Domestik Regional Bruto Kota Cimahi Atas Dasar Harga Berlaku Menurut Kategori (juta rupiah), 2017-2018
Gross Regional Domestic Product Cimahi Current Market Prices According Category (million), 2017-2018

Kategori/Category	Tahun/Year	
	2017	2018
(1)	(2)	(3)
A. Pengeluaran Konsumsi Rumah Tangga	20.276.012,95	21.934.813,51
B. Pengeluaran Konsumsi LNPRT	61.829,41	68.430,86
C. Pengeluaran Konsumsi Pemerintah	1.861.809,21	2.099.987,98
D. Pembentukan Modal Tetap Bruto	9.485.978,19	10.552.433,26
E. Perubahan Inventori	1.023.998,15	1.116.711,71
F. Net Ekspor Impor Antar Daerah	-6.119.168,12	-6.779.845,21
PDRB	26.590.459,82	28.992.532,12

R Angka Revisi

* Angka Sementara

Sumber : BPS Kota Cimahi

Sources: BPS Cimahi Municipality

**Tabel
Table**

8.6

**Produk Domestik Regional Bruto Kota Cimahi Atas Dasar Harga
Kostan 2010 Menurut Kategori (juta rupiah), 2017-2018****Gross Regional Domestic Product Cimahi Constant 2010 Market
Prices According Category (million), 2017-2018**

Kategori/Category	Tahun/Year	
	2017	2018
(1)	(2)	(3)
A. Pengeluaran Konsumsi Rumah Tangga	14.815.382,38	15.490.704,53
B. Pengeluaran Konsumsi LNPRT	45.587,08	47.776,90
C. Pengeluaran Konsumsi Pemerintah	1.189.704,15	1.312.668,53
D. Pembentukan Modal Tetap Bruto	6.804.491,05	7.323.966,78
E. Perubahan Inventori	632.509,55	654.253,66
F. Net Ekspor Impor Antar Daerah	-3.580.543,92	-3.790.919,39
PDRB	19.907.130,29	21.038.451,01

R Angka Revisi

* Angka Sementara

Sumber : BPS Kota Cimahi

Sources: BPS Cimahi Municipality

9

BAB Chapter Transportasi dan Komunikasi *Transportation and Communication*



664.096

Tiket Kereta Api yang
Terjual di Stasiun Cimahi


Volume Kendaraan Keluar
Masuk Gerbang Tol Baros

7.196.386

7.623.420

Masuk

Keluar



105.193 meter

Panjang Jalan Kota di Kota Cimahi

Panjang Jalan Kota Per Kecamatan (meter)

35.795

Cimahi
Selatan

30.591

Cimahi
Tengah

38.807

Cimahi
Utara

1. Data transportasi dan komunikasi meliputi :
 - a. Panjang Jalan
 - b. Angkutan Darat
 - c. Angkutan Laut
 - d. Angkutan Udara
 - e. Pos dan Telekomunikasi

 2. **Kendaraan bermotor** adalah setiap kendaraan yang digerakkan oleh peralatan teknik yang ada pada kendaraan tersebut, biasanya digunakan untuk angkutan orang atau barang di atas jalan raya selain kendaraan yang berjalan diatas rel. Kendaraan bermotor yang dicatat adalah semua jenis kendaraan kecuali kendaraan bermotor TNI/Polri dan Korps Diplomatik.

 3. Data panjang jalan Negara dan jalan provinsi bersumber dari Kementrian Pekerjaan Umum. Sedangkan jalan kabupaten/kota bersumber dari Dinas Pekerjaan Umum Kabupaten/Kota, diolah dari daftar PJ-II/5.

 4. **Kunjungan kapal** adalah kapal yang datang di pelabuhan baik untuk berlabuh di perairan maupun bersandar di dermaga.
1. *Data on transportations and communications cover :*
 - a. *Length of Road*
 - b. *Land Transportation*
 - c. *Sea Transportation*
 - d. *Air Transportation*
 - e. *Post and Telecommunication*

 2. **Motor vehicles** are any kind of vehicles motorized by machine set up in those vehicles. They are usually used for transporting peoples and goods on roads except vehicles moving along a railway line. The data cover all kinds of motor vehicles except those belong to Indonesia Army Force Indonesian State Police and Diplomatic Corps.

 3. *Data on the length of state and provincial roads were taken from the Ministry of Public Works, while the regency/Municipality roads data were taken from Regency Public Works Offices, based on PJ-II/5 questionnaire.*

 4. **Ship call** is a ship arriving at a port either for docking or berthing.

9.1 Transportasi/Transportation

Tabel 9.1.1 **Panjang dan Lebar Jalan Menurut Jenis Di Kota Cimahi Tahun 2018**
Table 9.1.1 **Length and Width of Road by Type In Cimahi Municipality Year 2018**

Jenis Jalan/ <i>Type of Road</i>	Panjang/ <i>Length</i> [M]	Lebar/ <i>Width</i> [M]
(1)	(2)	(3)
1. Jalan Nasional/ <i>National Road</i>	4.320	-
2. Jalan Propinsi/ <i>Provincial Road</i>	9.360	-
3. Jalan Kota/ <i>Municipality Road</i>	105.193	6,5
4. Jalan Kecamatan Cimahi Selatan/ <i>District South Cimahi Road</i>	35.795	6
5. Jalan Kecamatan Cimahi Tengah/ <i>District Middle Cimahi Road</i>	30.591	8
6. Jalan Kecamatan Cimahi Utara/ <i>District North Cimahi Road</i>	38.807	5,4

Catatan : Lebar jalan meliputi jalan pengerasan & Rumija/

Note: The width of the road includes hardening & Rumija

Sumber : Dinas Pekerjaan Umum Kota Cimahi

Source : Public Works of Cimahi Municipality

Tabel 9.1.2 **Kondisi Ruas Jalan Di Kota Cimahi Tahun 2018**
Table **Roads conditions in Cimahi Municipality 2018**

Ruas Jalan/Roads	Panjang Length (M)	Lebar Width (M)	Baik/ Good (4)	Sedang/ Medium (5)	Rusak Damage (6)	Rusak berat Severely Damage (7)
(1)	(2)	(3)	(4)	(5)	(6)	(7)
Jl. M. K. Wiganda Sasmita	545	8 - 10	103	442	-	-
Jl. Gedung Empat	450	12 - 15	450	-	-	-
Jl. Gandawijaya	675	12	420	255	-	-
Jl. Pasar Atas	180	11	75	105	-	-
Jl. Pabrik Aci	415	10	315	100	-	-
Jl. Pacinan	400	7	200	200	-	-
Jl. Kaum	165	11	75	90	-	-
Jl. Rd. Embang Artawidjaja	280	4 - 8	280	-	-	-
Jl. Lurah	620	6	350	270	-	-
Jl. Asem Timur	160	8	100	60	-	-
Jl. Asem Barat	68	6	30	38	-	-
Jl. Sasmita	148	6	148	-	-	-
Jl. Kebon Kalapa	425	6	200	225	-	-
Jl. Kebon Cau	400	6	365	35	-	-
Jl. Ubed	86	8	40	46	-	-
Jl. Terusan	380	7	325	55	-	-
Jl. Ria	140	8	50	90	-	-
Jl. Simpang	335	7	125	210	-	-
Jl. Dustira	525	12	225	300	-	-
Jl. Sriwijaya	815	17	634	181	-	-
Jl. Abdul Halim	1250	4 - 6	575	675	-	-
Jl. Kalidam	765	9	330	435	-	-
Jl. Poncol	870	10	360	510	-	-
Jl. Lapang Tembak	370	5	160	210	-	-
Jl. Kebon Sari	390	5	190	200	-	-
Jl. Contong Pondok Dustira	1590	5	-	1050	540	-

Lanjutan Tabel / Continued Table 9.1.2

Ruas Jalan/Roads	Panjang Length (M)	Lebar Width (M)	Baik/ Good	Sedang/ Medium	Rusak Damage	Rusak berat Severely Damage
(1)	(2)	(3)	(4)	(5)	(6)	(7)
Jl. Terusan Kalidam	240	6	200	40	-	-
Jl. Sudirman	1130	12	620	510	-	-
Jl. Sam Ratulangi	757	6	312	445	-	-
Jl. Setasion	535	10	457	78	-	-
Jl. Urip Sumohardjo	300	12	300	-	-	-
Jl. Pasopati	450	8	320	130	-	-
Jl. Sukimun	415	6	225	190	-	-
Jl. Haji Haris	1330	6	830	500	-	-
Jl. Bapa Ampí	820	6	485	335	-	-
Jl. Taman Kartini	230	8	230	-	-	-
Jl. Kh. Usman Dhomiri	1220	6	690	530	-	-
Jl. Cisangkan	1400	6	670	730	-	-
Jl. Sisingamangaraja	1215	8	895	320	-	-
Jl. Pasir Kumeli	1000	9	450	550	-	-
Jl. Ibu Ganirah	3130	6	2319	748,4	62,6	-
Jl. Cigugur	1160	6	430	730	-	-
Jl. Munajan	340	10	120	220	-	-
Jl. Unjani	340	6	140	200	-	-
Jl. Pojok Selatan	735	5	540	195	-	-
Jl. Pandai	530	5	200	330	-	-
Jl. Sekolahan	132	6	50	82	-	-
Jl. Dra. Hj. Djulaeha Karmita	355	9	355	-	-	-
Jl. W. Contong	380	6	150	230	-	-
Jl. Terusan Kalidam	240	6	200	40	-	-
Jl. Sudirman	1130	12	620	510	-	-
Jl. Sam Ratulangi	757	6	312	445	-	-

Lanjutan Tabel / *Continued Table 9.1.2*

Ruas Jalan/Roads	Panjang <i>Length</i> (M)	Lebar <i>Width</i> (M)	Baik/ <i>Good</i>	Sedang/ <i>Medium</i>	Rusak <i>Damage</i>	Rusak berat <i>Severely Damage</i>
(1)	(2)	(3)	(4)	(5)	(6)	(7)
Jl. Daeng Muhammad						
Ardiwinata	2800	7	2380	420	-	-
Jl. Margaluyu	1370	4	660	710	-	-
Jl. Cipageran	1365	5	-	670	695	-
Jl. Karya Bakti	2480	3	1270	1010	200	-
Jl. Kamarung	1533	6	750	783	-	-
Jl. Pasantren	2019	6	1157	862	-	-
Jl. Jati Serut	637	7 - 8	637	-	-	-
Jl. Rancabali	1105	6	570	535	-	-
Jl. Cikendal	505	4	200	305	-	-
Jl. Veteran	2310	4	-	860	1450	-
Jl. Sirnarasa	793	4	340	453	-	-
Jl. Sentral	929	4	380	549	-	-
Jl. Cimenteng	2300	3	990	1310	-	-
Jl. Permana	1045	4	680	365	-	-
Jl. Sukarasa	410	3 - 4	390	20	-	-
Jl. Ciawitali	1600	5	450	750	400	-
Jl. Babakan Loa	1432	4	830	602	-	-
Jl. Rd. Demang						
Hardjakusumah	625	7	625	-	-	-
Jl. Puri Cipageran	850	6	570	280	-	-
Jl. Haji Noor	350	5	334	16	-	-
Jl. Puri	810	6	345	465	-	-
Jl. Pasir Kaliki	1300	6	490	810	-	-
Jl. Pakuhaji	2100	4	730	1320	50	-
Jl. Sukajaya	354	3	110	244	-	-
Jl. Sangkuriang Barat	190	10	60	130	-	-
Jl. Sangkuriang	1470	12	1470	-	-	-

Lanjutan Tabel / Continued Table 9.1.2

Ruas Jalan/Roads	Panjang Length (M)	Lebar Width (M)	Baik/ Good	Sedang/ Medium	Rusak Damage	Rusak berat Severely Damage
(1)	(2)	(3)	(4)	(5)	(6)	(7)
Jl. Encep Kartawiria	2228	10	1450	778	-	-
Jl. Stadion	650	6	250	400	-	-
Jl. Martasik	580	3,5	250	330	-	-
Jl. Budi	1480	3,5 - 4	400	1080	-	-
Jl. Permana Barat	465	3	465	-	-	-
Jl. Aruman	722	7	722	-	-	-
Jl. Encep Kartawiria	2228	10	1450	778	-	-
Jl. Stadion	650	6	250	400	-	-
Jl. Martasik	580	3,5	250	330	-	-
Jl. Budi	1480	3,5 - 4	400	1080	-	-
Jl. Permana Barat	465	3	465	-	-	-
Jl. Aruman	722	7	722	-	-	-
Jl. Mahar Martanegara	2850	10	1000	1508	342	-
Jl. Cibogo	1900	3	630	1080	190	-
Jl. Ciseupan	800	4	472	328	-	-
Jl. Kebon Kopi	2050	6	800	1106,5	143,5	-
Jl. Cibaligo	3341	6	2936	338,18	66,82	-
Jl. Cireundeu	1631	6	126	910	595	-
Jl. Rancabentang	1647	4	805	842	-	-
Jl. Melong Raya	770	7	416	354	-	-
Jl. Melong Asih	1590	4 - 5	1255	300	35	-
Jl. Melong I	930	4 - 6	822	108	-	-
Jl. Kerkof	3230	6	2400	571,6	258,4	-
Jl. Mahar Martanegara	2850	10	1000	1508	342	-

Lanjutan Tabel / *Continued Table 9.1.2*

Ruas Jalan/Roads	Panjang <i>Length</i> (M)	Lebar <i>Width</i> (M)	Baik/ <i>Good</i>	Sedang/ <i>Medium</i>	Rusak <i>Damage</i>	Rusak berat <i>Severely Damage</i>
(1)	(2)	(3)	(4)	(5)	(6)	(7)
Jl. Hms Mintaredja, Sh	1500	12	910	590	-	-
Jl. Industri I	650	6	-	200	450	-
Jl. Industri Ii	1030	6	669,5	360,5	-	-
Jl. Industri Iii	395	6	158	237	-	-
Jl. Industri Iv	603	6	200	222,1	180,9	-
Jl. Gempol Sari	1023	6	-	818,4	204,6	-
Jl. Padat Karya I	1079	6	350	621,1	107,9	-
Jl. Padat Karya Ii	1900	6	278	1432	190	-
Jl. Haji Bakar	800	4	437	363	-	-
Jl. Mancong	1034	6 - 10	500	534	-	-
Jl. Joyodikromo	817	4	645	127	45	-
Jl. Sadarmanah	1750	6	276	1474	-	-
Jl. Pahlawan Desa	625	4 - 7	200	331,25	93,75	-
Jl. Kihapit Barat	900	4	400	500	-	-
Jl. Kihapit Timur	700	8	100	495	105	-
Jl. Sindangsari	250	6	100	150	-	-

Sumber : Dinas Pekerjaan Umum Kota Cimahi

Source : *Public Works of Cimahi Municipality*

Tabel 9.1.3 **Jumlah Kendaraan Yang Diuji Di Kota Cimahi Tahun 2018**
Table 9.1.3 **The number of Vehicle Tested In Cimahi Municipality year 2018**

Bulan/Month	Mobil Cars	Bis Bus	Mobil Barang Cars goods	Mobil Khusus Special car	Jumlah Total
[1]	[2]	[3]	[4]	[5]	[6]
Januari/January	144	21	598	12	775
Februari/February	134	19	549	7	709
Maret/March	166	21	607	15	809
April/April	163	27	629	8	827
Mei/May	110	22	618	16	766
Juni/June	130	27	452	6	615
Juli/July	140	45	586	13	784
Agustus/August	90	31	645	5	771
September/September	149	13	653	14	829
Oktober/October	185	31	708	10	934
November/November	155	29	661	17	862
Desember/December	142	26	474	6	648

Sumber : Dinas Perhubungan Kota Cimahi.
 Sources: Department of Transportation Cimahi

9.2 Komunikasi / *Communication*

Tabel Jumlah sarana Pos Di Kota Cimahi Tahun 2018
Table 9.2.1 *The number of facilities and Telecommunication Post In Cimahi Municipality Year 2018*

Kecamatan/ District	Kantor Pos / Post Office
(1)	(2)
Cimahi Selatan	1. KPC Leuwigajah 2. KPC Melongasih
Cimahi Tengah	1. KPRK Cimahi 2. KPC Cimahi Tengah
Cimahi Utara	1. KPC Cisangkan

Sumber: PT Pos Indonesia, Cimahi

Tabel 9.2.2 **Kegiatan Jumlah Pengiriman Surat dan Paket Serta Wesel Di Kantor Pos Cimahi Tahun 2018**
Table 9.2.2 **Activity Total Delivery Letters and Packages In the Notes as well as Post Office Cimahi In 2018**

Uraian/Description	Satuan/Unit	Januari January	Februari February	Maret March	April April
(1)	(2)	(3)	(4)	(5)	(6)
Surat Pos Dalam negeri					
Standard	Pucuk	4675	4627	4423	5781
Kilat Biasa	Pucuk	-	-	-	-
Kilat Khusus	Pucuk	1361	1400	2338	1465
Pos Express	Pucuk	4486	3000	3153	3087
Surat Pos Luar Negeri					
Standard	Buah	-	-	-	-
EMS	Buah	74	63	174	118
Paket Pos Dalam Negeri					
Standard	Buah	686	671	890	915
Kilat Khusus	Buah	4112	4185	5313	4510
Wesel Pos Dalam Negeri					
Kirim	Trans	1256	1300	1339	1245
Bayar	Trans	480	477	525	479
Western Union Kirrim	Trans	36	25	35	20
Wesel Pos Luar Negeri					
Bayar	Trans	28	39	47	36
Western Union Bayar	Trans	582	540	633	568
Giro Pos					
Setor	Trans	-	-	-	-
Bayar	Trans	5613	5595	5580	5501
Payment Point					
Penerimaan Setoran	Trans	11364	21413	24506	23492
Pembayaran	Trans	183	645	732	735

Lanjutan Tabel / *Continued Table 9.2.2*

<i>Uraian/Description</i>	<i>Satuan Unit</i>	<i>Mei May</i>	<i>Juni June</i>	<i>Juli July</i>	<i>Agustus August</i>
(1)	(2)	(7)	(8)	(9)	(10)
Surat Pos Dalam negeri					
Standard	Pucuk	3985	4123	4381	4755
Kilat Biasa	Pucuk	-	-	-	-
Kilat Khusus	Pucuk	1943	831	3638	3892
Pos Express	Pucuk	2205	1861	5589	3964
Surat Pos Luar Negeri					
Standard	Buah	-	-	-	-
EMS	Buah	116	84	132	32
Paket Pos Dalam Negeri					
Standard	Buah	934	445	857	1038
Kilat Khusus	Buah	4951	3584	5462	5469
Wesel Pos Dalam Negeri					
Kirim	Trans	1262	1026	1069	1133
Bayar	Trans	593	465	430	462
Western Union Kirrim	Trans	46	29	43	27
Wesel Pos Luar Negeri					
Bayar	Trans	49	45	48	37
Western Union Bayar	Trans	636	798	570	596
Giro Pos					
Setor	Trans	-	-	-	-
Bayar	Trans	5459	8671	7968	3575
Payment Point					
Penerimaan Setoran	Trans	24259	20624	26047	21023
Pembayaran	Trans	717	553	698	684

Lanjutan Tabel / Continued Table 9.2.2

Uraian/Description	Satua Unit	September September	Oktober October	November November	Desember December
(1)	(2)	(11)	(12)	(13)	(14)
Surat Pos Dalam negeri					
Standard	Pucuk	4438	6058	4438	4822
Kilat Biasa	Pucuk	-	-	-	-
Kilat Khusus	Pucuk	3098	4076	2898	3152
Pos Express	Pucuk	3649	4886	2291	2033
Surat Pos Luar Negeri					
Standard	Buah	-	-	-	-
EMS	Buah	126	116	133	138
Paket Pos Dalam Negeri					
Standard	Buah	880	1023	925	930
Kilat Khusus	Buah	4995	5612	5635	6139
Wesel Pos Dalam Negeri					
Kirim	Trans	1033	1098	1015	990
Bayar	Trans	324	468	340	374
Western Union Kirrim	Trans	32	23	53	51
Wesel Pos Luar Negeri					
Bayar	Trans	88	47	36	118
Western Union Bayar	Trans	524	594	565	625
Giro Pos					
Setor	Trans	-	-	-	-
Bayar	Trans	5404	5257	9510	9203
Payment Point					
Penerimaan Setoran	Trans	20382	19747	17846	21653
Pembayaran	Trans	594	667	629	631

Sumber: PT Pos Indonesia, Cimahi

2018

KEUANGAN FINANCE

Posisi Kredit Mikro Menengah 2018 **Rp. 38 120 854 Juta**

Rp. 19 055 028 Juta

Untuk Modal Kerja

Rp. 14 860 277 Juta

Untuk Investasi

Rp. 4 195 021 Juta

Tidak dapat diidentifikasi



Posisi Pinjaman dan Valuta Asing 2018 **Rp. 38 120 854 Juta**

Rp. 33 355 461 Juta

Untuk Modal Kerja

Rp. 6 901 693 Juta

Untuk Investasi

Rp. 43 885 685 Juta

Tidak dapat diidentifikasi

Tabel 10.1 **Realisasi Anggaran Pendapatan Daerah Otonomi Kota Cimahi Tahun 2017 – 2018 (Rp)**
Table 10.1 **Realization of the Autonomous Region Revenue Cimahi Municipality Year 2017 - 2018 (Rp)**

Rincian/Details	Tahun/Year	
	2017	2018
(1)	(2)	(3)
PENDAPATAN/REVENUE		
PENDAPATAN ASLI DAERAH	383.911.991.301,88	335.016.530.127,39
a. Pajak Daerah	165.391.683.082,00	134.770.330.583,00
b. Retribusi Daerah	10.239.610.285,00	12.220.530.827,00
c. Pendapatan Hasil Pengelolaan Kekayaan Daerah	9.256.000.000,00	9.391.200.000,00
d. Lain-lain Pendapatan Asli Daerah Yang sah	199.024.697.934,88	178.634.468.717,39
DANA PERIMBANGAN	820.783.188.232	788.025.064.842,00
a. Dana Bagi Hasil Pajak	51.007.404.828,00	42.838.707.468,00
b. Dana Bagi Hasil Sumber Daya Alam	26.593.543.094,00	23.969.468.586,00
c. Dana Alokasi Umum (DAU)	576.278.051.000,00	576.278.051.000,00
d. Dana Alokasi Khusus	166.904.189.310,00	144.938.837.788,00
LAIN-LAIN PENDAPATAN YANG SAH	276.952.714.446,00	193.188.881.153,00
a. Pendapatan Hibah	2.488.000.000,00	50.477.436.943,00
b. Dana Bagi Hasil Pajak dari Propinsi	117.325.163.171,00	128.044.295.494,00
c. Bantuan Keuangan dari Propinsi atau pemerintah daerah lainnya	50.885.928.000,00	10.167.148.716,00
d. Dana BOS	50.871.020.275,00	0,00
e. Dana Insentif Daerah	55.382.603.000,00	4.500.000.000,00
Kota Cimahi		

Tabel 10.2 **Realisasi Pengeluaran Daerah Otonomi Kota Cimahi Tahun 2017 – 2018 (Rp)**
Table 10.2 **Realization of the Autonomous Region Expenditures Cimahi Municipality Year 2017 - 2018 (Rp)**

Rincian/Details	2017	2018
(1)	(2)	(3)
BELANJA/EXPENDITURES		
BELANJA TIDAK LANGSUNG	501.702.378.675,00	592.738.168.300,00
1. Belanja Pegawai	483.803.464.386,00	570.330.482.845,00
2. Belanja Bunga	1.519.531.175,00	518.723.151,00
3. Belanja Hibah	13.947.887.750,00	16.159.150.000,00
4. Belanja Bantuan Sosial	0,00	344.250.000,00
5. Belanja Bantuan Keuangan Kepada Provinsi/Kabupaten /Kota dan Pemerintah Desa	1.112.117.364,00	926.912.304,00
6. Belanja Tidak Terduga	1.319.378.000,00	4.458.650.000,00
BELANJA LANGSUNG	837.679.720.058,00	596.334.800.577,00
Belanja Pegawai	113.042.912.108,00	88.7196.622.895,00
Belanja Barang dan Jasa	454.312.088.607,00	531.594.618,00
Belanja Modal	270.324.719.343,00	276.020.230.064,00

Kota Cimahi

Sumber : Bagian Keuangan Kota Cimahi

Sources: Finance Department Cimahi Municipality

Lanjutan Tabel / *Continued Table 10.2*

Rincian/Details	2017	2018
(1)	(2)	(3)
SURPLUS / DEFISIT	142.265.795.246,88	(172.842.492.754,61)
PENERIMAAN PEMBIAYAAN		
Penggunaan SILPA	206.225.060.012,65	340.040.123.838,53
Pencairan Dana Cadangan	0,00	0,00
Hasil Penjualan Kekayaan Daerah yang Dipisahkan	0,00	0,00
Pinjaman Dalam Negeri	0,00	0,00
Penerimaan Kembali Pinjaman	0,00	0,00
Penerimaan Pinjaman Daerah	0,00	0,00
JUMLAH PENERIMAAN	206.225.060.012,65	340.040.123.838,53
PENGELUARAN PEMBIAYAAN		
SILPA Tahun Berjalan	0,00	0,00
Pembentukan Dana Cadangan	0,00	0,00
Penyertaan Modal Pemerintah Daerah	0,00	0,00
Pembayaran Pokok Pinjaman	9.174.947.220,00	855.508.220,00
Pembayaran Utang Kepada Pihak Ketiga	0,00	0,00
Jumlah Pengeluaran	9.174.947.220,00	855.508.220,00
PEMBIAYAAN NETTO	197.050.112.792,65	339.184.615.818,53
Sisa Lebih Pembiayaan Anggaran	339.315.908.039,53	166.342.122.863,92

Sumber : *Bagian Keuangan Kota Cimahi*

Sources: *Finance Department Cimahi Municipality*

Tabel 10.3 **Jumlah Aktiva Rupiah Dan Valuta Asing Bank Umum Per Bulan Di Kota Cimahi Tahun 2018**
Table 10.3 **Total Commercial and Rural Banks Asset in Rupiah and Foreign Currency by Month In Cimahi Municipality year 2018**

Bulan/Month	Aktiva Rupiah dan Valas/ Rupiah and Foreign Currency Assets (Juta/million Rp)
(1)	(2)
Januari/January	7.177.475
Februari/February	7.108.947
Maret/March	7.382.480
April/April	6.908.352
Mei/May	7.153.389
Juni/June	7.428.986
Juli/July	7.325.035
Agustus/Augusth	7.277.887
September/September	7.379.407
Oktober/October	7.441.128
Nopember/November	7.480.166
Desember/December	7.442.648

Sumber : Bank Indonesia

Source : Bank Indonesia

Tabel
Table 10.4

Posisi Pinjaman Rupiah dan Valuta Asing Yang Diberikan Bank Umum Dan BPR Menurut Sektor Ekonomi Di Kota Cimahi Tahun 2018 (Juta Rp)

Outstanding of Loan of Commercial and Rural Banks in Rupiah and Foreign Currency According to Economic Sectors In Cimahi Municipality Year 2018 (Million Rp)

Bulan Month	Sektor Ekonomi/Economic Sector				
	Pertani an Agricul ture	Pertam- bangan Mining	Perindus Trian Industry	Listrik, Air dan Gas Electri Municipality, water and gas	Konstruksi Contruction
(1)	(2)	(3)	(4)	(5)	(6)
Januari January	26.858	89.098	2.298.632	1.188	523
Februari February	34.721	75841	2.370.504	1.099	618
Maret March	31.557	75.381	2.488.012	1.022	535
April April	19.125	74.940	2.551.581	980	854
Mei May	20.724	86215	2.543.256	885	549
Juni June	19.824	86.218	2.625.356	789	840
Juli July	19.325	84.766	2.698.670	709	565
Agustus August	18.867	41.148	2.811.110	610	4.921
September September	20.050	40.922	2.936.167	508	5.643
Oktober Oktober	18.461	40.933	3.097.470	352	6.500
Nopember November	21.113	24.464	3.073.687	335	6.742
Desember December	24.543	24.566	3.132.473	413	6.431

Sumber : Bank Indonesia

Source : Bank Indonesia

Lanjutan Tabel / Continued Table 10.4

Bulan Month	Sektor Ekonomi/Economic Sector				
	Perdagangan Restoran dan Hotel/ Trade, Restaur ant & Hotel	Pengangkutan Pergudangan dan Komunikasi/ Transport, warehousing & Communication	Keuangan Real Estate dan Jasa Perusahaan/ Finance, Real estate & Bussines service	Jasa-jasa/ Services	Lain- Lain/ Others
(1)	(2)	(3)	(4)	(5)	(6)
Januari January	1.067.338	16.043	113.333	47.216	115.382
Februari February	1.055.015	17.043	101.633	57.345	120.957
Maret March	1.043.074	17.000	76.511	63.736	120.040
April April	1.057.301	18.231	96.783	62.019	125.542
Mei May	1.093.813	20.516	97.995	58.133	121.734
Juni June	1.095.100	21.629	96.915	58.038	119.254
Juli July	1.075.600	21.850	96.723	61.086	128.550
Agustus August	1.087.096	20.373	98.068	62.155	133.306
September September	1.117.196	20.942	99.434	66.099	132.020
Oktober Oktober	1.113.604	18.036	129.094	65.791	138.120
Nopember November	1.146.570	19.118	94.768	72.991	139.320
Desember December	1.139.748	18.512	98.309	80.614	140.269

Sumber : Bank Indonesia
Source : Bank Indonesia

Tabel
Table 10.5

Posisi Pinjaman Rupiah dan Valuta Asing Yang Diberikan Bank Umum dan BPR Menurut Jenis Penggunaan Di Kota Cimahi Tahun 2018 (Juta Rp)

Outstanding of Loans in Rupiah and Foreign currency of Commercial and Rural Banks by Type of Loans In Cimahi Municipality Year 2018 (Million Rp)

Bulan/ Month	Jenis Penggunaan			Jumlah/ Total
	Modal Kerja/ Working Capital	Investasi/ Investment	Tidak teridentifikasi/ Not Identified	
(1)	(2)	(3)	(4)	(5)
Januari <i>January</i>	2.568.125	522.537	3.665.343	6.756.004
Februari <i>February</i>	2.563.264	531.691	3.477.116	6.572.070
Maret <i>March</i>	2.653.062	559.462	3.516.361	6.728.885
April <i>April</i>	2.679.226	570.382	3.564.894	6.814.502
Mei <i>May</i>	2.746.801	577.401	3.594.285	6.918.487
Juni <i>June</i>	2.800.301	574.081	3.643.110	7.017.491
Juli <i>July</i>	2.776.648	574.920	3.711.062	7.062.630
Agustus <i>August</i>	2.809.935	591.689	3.679.726	7.081.350
September <i>September</i>	2.860.712	603.866	3.710.443	7.174.967
Oktober <i>October</i>	2.884.009	616.643	3.741.443	7.242.095
Nopember <i>November</i>	2.987.509	586.596	3.759.592	7.333.698
Desember <i>December</i>	3.025.869	592.425	3.822.310	7.440.603

Sumber : Bank Indonesia

Source : Bank Indonesia

Tabel
Table

10.6

Posisi Kredit Mikro, Kecil dan Menengah Yang Diberikan Bank Umum Dan BPR Menurut Sektor Ekonomi Di Kota Cimahi Tahun 2018 (Juta Rp)

Credit Position of Micro, Small and Medium Provided Commercial Banks and BPR In Economic Sector In Cimahi Municipality Year 2016 (Million Rp)

Bulan Month	Sektor Ekonomi/Economic Sector				
	Pertanian Agriculture	Pertambangan Mining	Perindustrian Industry	Listrik, Air dan Gas Electric Municipality, water and gas	Konstruksi Construction
(1)	(2)	(3)	(4)	(5)	(6)
Januari January	9.950	88.774	365.524	1.151	60.950
Februari February	11.731	75.537	374.477	1.065	43.768
Maret March	11.702	74.808	380.895	991	56.556
April April	3.441	74.168	361.389	952	59.152
Mei May	3.890	85.777	348.195	859	59.735
Juni June	4.169	85.073	356.364	766	70.515
Juli July	4.036	84.341	330.541	689	66.580
Agustus August	3.956	40.905	342.657	592	70.829
September September	4.450	40.374	330.714	494	81.538
Oktober October	5.262	39.835	337.297	343	81.980
Nopember November	5.902	1.018	338.605	323	76.853
Desember December	5.272	1.045	320.699	405	69.340

Lanjutan Tabel / Continued Table 10.6

Bulan Month	Sektor Ekonomi/Economic Sector				
	Perdagangan Restoran dan Hotel/ Trade, Restaurant & Hotel	Pengangkutan Pergudangan dan Komunikasi/ Transport, warehousing & Communication	Keuangan Real Estate dan Jasa Perusahaan/ Finance, Real estate & Bussines service	Jasa-jasa/ Services	Lain- Lain/ Others
(1)	(2)	(3)	(4)	(5)	(6)
Januari January	855.348	16.105	89.464	11.942	93.555
Februari February	849.243	16.902	91.257	13.919	98.962
Maret March	846.305	16.816	80.989	22.870	96.913
April April	874.634	18.060	82.423	23.457	103.792
Mei May	877.865	20.366	81.468	24.398	99.090
Juni June	867.245	21.488	80.955	24.964	97.350
Juli July	834.026	21.722	83.230	29.300	104.826
Agustus August	852.853	20.250	83.959	33.863	103.117
September September	880.844	20.828	82.968	34.145	103.912
Oktober Oktober	890.355	17.940	80.872	34.760	110.331
Nopember November	926.320	18.973	78.749	35.606	108.981
Desember December	943.907	18.281	80.567	36.153	108.820

Sumber : Bank Indonesia

Source : Bank Indonesia

Tabel
Table

10.7

Posisi Kredit Mikro, Kecil dan Menengah yang Diberikan Bank Umum Menurut Jenis Penggunaan Di Kota Cimahi Tahun 2018 (Juta Rp)

Credit Position of Micro, Small and Medium Provided Commercial Banks By Kind Expenditures In Cimahi Municipality Year 2018 (Million Rp)

Bulan/ Month	Jenis Penggunaan			Jumlah/ Total
	Modal Kerja/ Working Capital	Investasi/ Investment	Tidak teridentifikasi/ Not Identified	
(1)	(2)	(3)	(4)	(5)
Januari January	1.593.273	1.271.012	322.260	3.186.545
Februari February	1.577.465	1.250.074	327.391	3.154.930
Maret March	1.589.367	1.253.339	336.028	3.178.734
April April	1.602.311	1.260.971	341.341	3.204.623
Mei May	1.602.179	1.248.775	353.404	3.204.358
Juni June	1.609.717	1.256.019	353.698	3.219.692
Juli July	1.559.846	1.206.550	353.296	3.119.692
Agustus August	1.553.635	1.186.825	366.810	3.107.270
September September	1.581.131	1.211.105	370.026	3.172.262
Oktober October	1.600.178	1.221.762	378.416	3.200.356
Nopember November	1.592.751	1.249.163	343.588	3.185.502
Desember December	1.593.445	1.244.682	348.763	3.186.890

Sumber : Bank Indonesia

Source : Bank Indonesia

Tabel 10.8 **Realisasi Banyaknya Karcis Terjual Dan Pendapatan dari PT.KAI Kota Cimahi Tahun 2017 – 2018**
Table 10.8 **Number of Tickets Sold realization And income from Cimahi Municipality PT.KAI Year 2017 - 2018**

Bulan/ Month	2017		2018	
	Volume Karcis Terjual Volume sold tickets	Pendapatan Revenue (Rp.)	Volume Karcis Terjual Volume sold tickets tickets	Pendapatan Revenue (Rp.)
(1)	(2)	(3)	(4)	(5)
Januari /January	78 103	1 461 716 500	23 654	1 360 948 500
Februari February	64 936	1 263 696 500	22 432	1 205 937 500
Maret/March	75 789	1 388 794 500	39 372	1 613 842 500
April / April	78 221	1 401 260 500	38 488	1 496 439 000
Mei / May	71 603	1 302 446 500	38 590	1 441 157 500
Juni / June	58 096	1 067 258 500	42 227	1 486 875 500
Juli / July	76 685	1 478 948 500	81 145	1 520 972 000
Agustus/ August	51 848	1 246 596 500	57 907	1 455 853 500
September/ September	54 521	1 332 664 000	63 980	1 554 039 500
Oktober/ Oktober	33 246	1 181 544 000	88 913	1 911 488 500
Nopember/ November	34 247	1 265 036 000	63 080	1 813 451 000
Desember/ December	36 527	1 512 749 000	104 308	1 603 260 500
Cimahi	713 822	14 440 994 500	664 096	18 464 265 500

Sumber : PT.KAI Kota Cimahi

Sources: PT.KAI Cimahi Municipality

Tabel 10.9 **Realisasi Volume Lalu Lintas Gerbang Tol Baros 1 dan Baros 2 Kota Cimahi Tahun 2018**
Table 10.9 **Realization of Traffic Flow Toll Gate Baros 1 & Baros 2 Cimahi Municipality, 2018**

Bulan/ Month	Realisasi Volume /Realization 2018		Sub Total/ Subtotal
	Lalu Lintas Baros 1 / Traffic		
	Masuk/Entrance	Keluar/Exit	
(2)	(3)	(4)	(5)
Januari/ January	189.359	410.299	599.658
Februari/ February	176.545	371.925	548.470
Maret/ March	194.955	415.506	610.461
April/April	187.565	408.519	596.084
Mei/May	186.835	436.099	622.934
Juni/June	162.983	396.681	559.664
Juli/July	196.521	486.253	682.774
Agustus/ August	192.562	417.660	610.222
September/ September	188.344	408.281	596.625
Oktober/ October	201.819	480.418	682.237
Nopember/ November	195.248	477.087	672.335
Desember/ December	192.346	463.015	655.361
Jumlah	2.265.082	5.171.743	7.436.825

Sumber : Kantor Jasa Marga Tol Padaleunyi

Source: Jasa Marga Toll Padaleunyi

Lanjutan Tabel / *Continued Table 10.9*

Bulan/ Month	Realisasi Volume / <i>Realization 2018</i>		Sub Total/ Subtotal
	Lalu Lintas Baros 2 / <i>Traffic</i>		
	Masuk/ <i>Entrance</i>	Keluar/ <i>Exit</i>	
(2)	(3)	(4)	(5)
Januari/ <i>January</i>	411.759	182.941	594.700
Februari/ <i>February</i>	372.964	190.008	562.972
Maret/ <i>March</i>	415.801	212.508	628.309
April/ <i>April</i>	410.356	205.778	616.134
Mei/ <i>May</i>	407.257	204.738	611.995
Juni/ <i>June</i>	367.090	178.847	545.937
Juli/ <i>July</i>	436.044	215.527	651.571
Agustus/ <i>August</i>	421.977	209.520	631.497
September/ <i>September</i>	413.280	206.691	619.971
Oktober/ <i>October</i>	421.403	218.159	639.562
Nopember/ <i>November</i>	414.411	210.548	624.959
Desember/ <i>December</i>	438.962	216.412	655.374
Jumlah	4.931.304	2.451.677	7.382.981

Sumber : Kantor Jasa Marga Tol Padaleunyi

Source: Jasa Marga Toll Padaleunyi



Sensus
Penduduk
2020

CIMAH I DALAM ANGKA
CIMAH I IN FIGURE
2019

DATA
MENCERDASKAN BANGSA
Enlighten The Nation

<http://cimahikota.bps.go.id>



**BADAN PUSAT STATISTIK
KOTA CIMAH I**

Statistics of Cimahi Municipality
Jl. Entep Kartawira No. 20 B, Cimahi, Jawa Barat
Telp. (+62 - 22) 8545985
Homepage : cimahikota.bps.go.id
Email : bps3277@bps.go.id

ISSN 1907-2678

