Katalog/Catalog: 1102001.3215

KABUPATEN KARAWANG DALAM ANGKA

Karawang Regency in Figures

2019

https://karawangkab.bps.go.id

BADAN PUSAT STATISTIK
KABUPATEN KARAWANG
BPS-Statistics of Karawang Regency

KABUPATEN KARAWANG DALAM ANGKA

Karawang Regency in Figures

2019

https://karawangkab.bps.go.id

Kabupaten Karawang Dalam Angka
Karawang Regency in Figures
2019

ISSN : 0215-4307
No. Publikasi/*Publication Number*: 32150.1902
Katalog/*Catalog*: 1102001.3215

Ukuran Buku/*Book Size*: 14,8 x 21 cm
Jumlah Halaman/*Number of Pages*: xl + 350 halaman/*pages*

Naskah/*Manuscript*:
BPS Kabupaten Karawang/BPS-*Statistics of Karawang Regency*

Penyunting/*Editor*:
BPS Kabupaten Karawang/ BPS-*Statistics of Karawang Regency*

Desain Kover oleh/*Cover Designed by*:
Seksi Integrasi Pengolahan dan Diseminasi Statistik
Integrated Processing and Statistics Dissemination Section

Ilustrasi Kover/*Cover Illustration*:
Keterangan dalam Bahasa Indonesia/ *Information in English*

Penerbit/*Published by*:
BPS Kabupaten Karawang/*BPS-Statistics Karawang Regency*

Pencetak/*Printed by*:
BPS Kabupaten Karawang/*BPS-Statistics Karawang Regency*

https://karawangkab.bps.go.id

Dilarang mengumumkan, mendistribusikan, mengkomunikasikan,dan/ atau menggandakan sebagian atau seluruh isi buku ini untuk tujuan komersial tanpa izin tertulis dari Badan Pusat Statistik
Prohibited to announce, distribute, communicate, and/or copy part of all this book for commercial purpose without permission from BPS-Statistics Indonesia

Kabupaten Karawang Dalam Angka
Karawang Regency in Figures
2019

Tim Penyusun/ *Drafting Team*

Pengarah/ *Director*	:	Dudung Supriyadi
Koordinator Teknis/ *Technical Coordinator*	:	Iskandar Zulkarnain
Naskah/ *Manuscript*	:	Iskandar Zulkarnain Zelvia Yunalda
Pengumpul Data/ *Data Collector*	:	Yedih Wahyudin Aa Munawar Kholil Herie Sutarya Nurul Nubuwwati Mukarromah Zelvia Yunalda Triyono Harni Dwi Prikasih Titi Kurniati Warji Permana
Pengolah Data/ *Data Processing*	:	Zelvia Yunalda
Gambar Kulit dan Infografis/ *Cover Design and Infografis*	:	Zelvia Yunalda Nurul Nubuwwati Mukarromah
Penyunting/ *Editor*	:	Iskandar Zulkarnain Asep Surya Rudi Rukhimat Ade Suhandi R. Wawan Purnawan

https://karawangkab.bps.go.id

Peta Wilayah Kabupaten Karawang

Map Of Karawang Regency

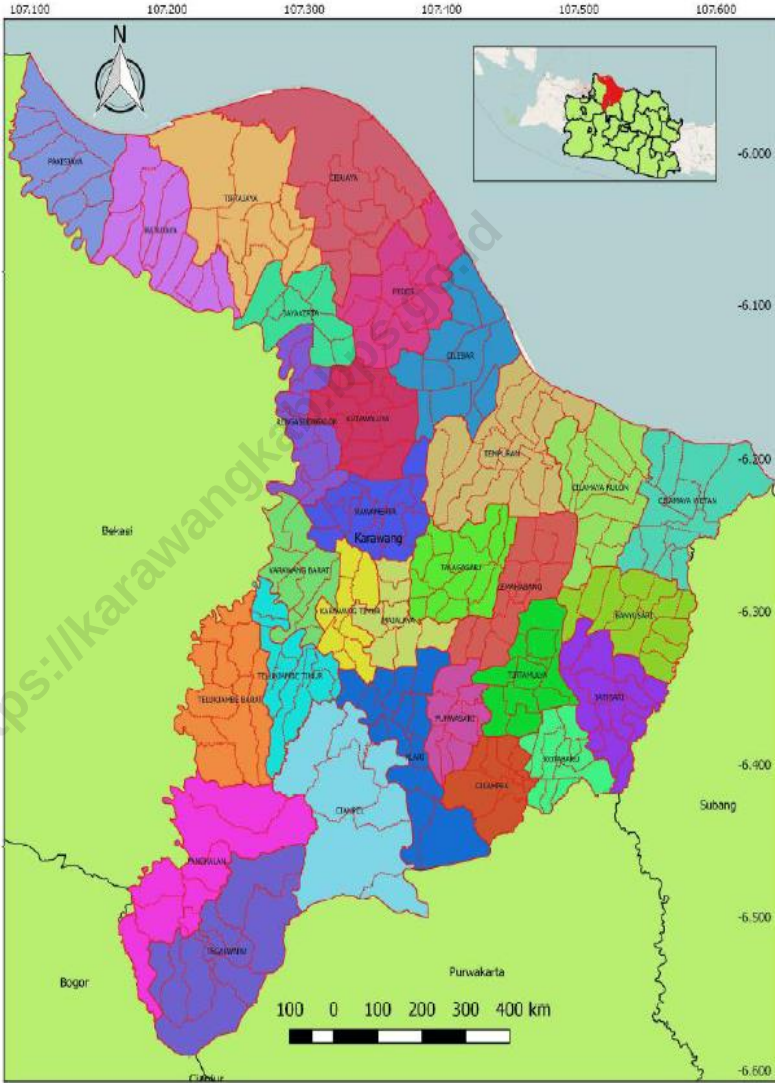

https://karawangkab.bps.go.id

https://karawangkab.bps.go.id

Plt. Kepala BPS Kabupaten Karawang
Acting Chief Statistian of Karawang Regency

Dudung Supriyadi

https://karawangkab.bps.go.id

https://karawangkab.bps.go.id

KATA PENGANTAR

KABUPATEN KARAWANG DALAM ANGKA merupakan seri publikasi untuk masyarakat yang di dalamnya berisi tabel-tabel data statistik yang merupakan data sekunder yang bersumber dari instansi-instansi di lingkungan pemerintah daerah, instansi-instansi pemerintah maupun swasta yang berada di wilayah Kabupaten Karawang, dan data statistik hasil kegiatan survei yang dilakukan oleh Badan Pusat Statistik Kabupaten Karawang.

Kami menyadari bahwa dalam penyusunan buku ini masih terdapat kekurangan namun kami terus melakukan usaha–usaha peningkatan dan penyempurnaan luas cakupan, mutu, dan penyajiannya, sehingga diharapkan dapat memenuhi seluruh kebutuhan para pemakai data.

Demikian, kami ucapkan terima kasih kepada semua pihak atas partisipasinya. Semoga publikasi ini dapat memberikan manfaat bagi semua pihak.

https://karawangkab.bps.go.id

Karawang, Agustus 2019

Plt. Kepala Badan Pusat Statistik
Kabupaten Karawang,

Dudung Supriyadi

PREFACE

KARAWANG REGENCY IN FIGURES is a series of publications for public contains secondary data statistics obtained from agencies in the regional government, government agencies and private agencies that are located in the district of Karawang, and statistical data results from survey conducted by Statistics Indonesia.

We recognize that in the preparation of this book there are still deficiencies, but we're always trying continuesly to make efforts to increase and improve coverage, quality and presentation so hopefully can fulfill all data needs from data users.

Similarly, we would like to thank to all parties for their participation. Hopefully, this publication can provide benefits for all parties.

Karawang, August 2019

Acting Chief Statistian of Karawang Regency,

Dudung Supriyadi

https://karawangkab.bps.go.id

Daftar Isi/ *Contents*

Halaman/ *Page*

Peta Wilayah Kabupaten Karawang ..... **v**

Map of Karawang Regency ..... **v**

Kepala BPS Kabupaten Karawang ..... **vii**

Chief Statistian of Karawang Regency ..... **vii**

Kata Pengantar ..... **ix**

Preface ..... **x**

Daftar Isi/*Contents* ..... **xi**

Daftar Tabel/ *List of Tables* ..... **xiii**

Penjelasan Umum/ *Explanatory Notes* ..... **xlii**

1 Geografi dan Iklim/*Geography and Climate* 1

1.1 Keadaan Geografi/ *Geography Condition* 6

1.2 Iklim/ *Climate* 12

2 Pemerintahan/ *Government* 17

2.1 Wilayah Administratif/ *Administrative Area* 21

2.2 Sumber Daya Manusia/ *Human Resources* 34

2.3 Dewan Perwakilan Rakyat Daerah/ *The Regional House of Representative* 39

3 Penduduk dan Ketenagakerjaan/ *Population and Employment* 43

3.1 Penduduk/ *Population* 52

3.2 Ketenagakerjaan/ *Employment* 60

4 Sosial dan Kesejahteraan Rakyat/ *Social and Welfare* 75

4.1 Pendidikan/ Education 82

4.2 Kesehatan/ Health 110

4.3 Agama dan Sosial Lainnya/ R*eligion and Other Social Affairs* 136

5 **Pertanian/ *Agriculture*** 177

5.1 Tanaman Pangan/ *Food Crops* 185

https://karawangkab.bps.go.id

5.2 Hortikultura/ *Horticulture* 197
5.2 Perkebunan/ *Estate Crops* 218
5.4 Peternakan/ *Livestock* 223
5.5 Perikanan/ *Fishery* 227
6 Industri, Pertambangan, Energi, dan Konstruksi/ *Industry, Mining, Energy, and Construction* 245
7 Hotel dan Pariwisata/ *Hotel and Tourism* 261
8 Sistem Neraca Nasional/ *System Of National Accounts* 281
8.1 Pendapatan Nasional/ *National Income* 288
8.2 Produk Domestik Regional Bruto/ *Gross Regional Domestic Product* 312
9 Transportasi dan Komunikasi/ *Transportation and Communication* 317
9.1 Transportasi/ *Transportation* 323
9.2 Komunikasi/ *Communication* 327
10 Keuangan Daerah dan Harga/ *Local Finance and Price* 333
10.1 Keuangan Daerah/ *Local Finance* 338
10.2 Harga/ *Price* 340
11 Pengeluaran Penduduk dan Konsumsi Makanan/ *Population Expenditure and Food Consumption* 343
12 Perbandingan antarkabupaten/Kota/ *Interregency/Municipality Comparison* 351

https://karawangkab.bps.go.id

Daftar Tabel/ *List* of *Table*

Halaman/ *Page*

Tabel *Table*	1.1.1	Luas Daerah dan Jumlah Pulau menurut Kecamatan, 2018 *Total Area and Number of Island by Sub District, 2018*	6
Tabel *Table*	1.1.2	Tinggi Wilayah di Atas Permukaan Laut (DPL) menurut Kecamatan di Kabupaten Karawang, 2018 *Height Above Mean Sea Level (AMSL) by Subdistrict in Karawang Regency, 2018*	8
Tabel *Table*	1.1.3	Jarak dari Ibukota Kecamatan ke Ibukota Kabupaten di Kabupaten Karawang (km), 2018 *Distance between Subdistrict Capital and Regency Capital in Karawang Regency (km), 2018*	9
Tabel *Table*	1.1.4	Koordinat Kecamatan di Kabupaten Karawang (km), 2018 *Coordinat Subdistricts in Karawang Regency, 2018*	10
Tabel *Table*	1.1.5	Jarak Antar Kecamatan di Kabupaten Karawang (km), 2018 *Distance Among Subdistricts in Karawang Regency (km), 2018*	11
Tabel *Table*	1.2.1	Rata-Rata Curah Hujan dan Hari Hujan Menurut Bulan di Kabupaten Karawang, 2018 *Average of Precipitation and Average of Rainy Days by Month in Karawang Regency, 2018*	12
Tabel *Table*	1.2.2	Jumlah Hari Hujan Tiap Bulan menurut Kecamatan di Kabupaten Karawang, 2018 *Number of Rainy Days Every Month by Subdistrict in Karawang Regency, 2018*	13
Tabel *Table*	1.2.3	Keadaan Curah Hujan Tiap Bulan menurut Kecamatan (mm) di Kabupaten Karawang, 2018 *Rainfalls by Subdistrict (mm) in Karawang Regency, 2018*	15
Tabel *Table*	2.1.1	Jumlah Kelurahan Menurut Kecamatan, 2018 *Number of Sub District by Sub District, 2018*	21
Tabel *Table*	2.1.2	Jumlah Desa[1] Menurut Kecamatan, 2018 *Number of Villages[1] by Sub District, 2018*	22

https://karawangkab.bps.go.id

Tabel 2.1.3 Jumlah Desa/Kelurahan menurut Kategori dan Kecamatan di Karawang, 2018
Table *Number of Villages by Category and Subdistrict in Karawang, 2018* 23
Tabel 2.1.4 Nama Desa/Kelurahan dan Luas Wilayahnya menurut Kecamatan di Karawang, 2018
Table *Name of Villages and Region Area by Subdistrict in Karawang, 2018* 24
Tabel 2.2.1 Jumlah Pegawai Negeri Sipil Menurut Jabatan dan Jenis Kelamin, 2018
Table *Number of Civil Servants by Occupation and Sex, 2018* 34
Tabel 2.2.2 Jumlah Pegawai Negeri Sipil Menurut Tingkat Pendidikan dan Jenis Kelamin, 2018
Table *Number of Civil Servants by Educational Attainment and Sex, 2018* 35
Tabel 2.2.3 Jumlah Pegawai Negeri Sipil Menurut Tingkat Kepangkatan dan Jenis Kelamin, 2018
Table *Number of Civil Servants by Hierarchy and Sex, 2018* 36
Tabel 2.2.4 Pegawai Negeri Sipil di Kantor Kecamatan menurut Golongan Kepangkatan di Karawang, 2018
Table *Number of Civil Servants in Subdistrict Office and Faction Rank in Karawang Regency, 2018* 37
Tabel 2.3.1 Jumlah Anggota Dewan Perwakilan Rakyat Daerah Menurut Partai Politik di Kabupaten Karawang, 2018
Table *Number of Members Legislative Council by Political Parties and Sex in Karawang Regency, 2018* 39
Tabel 2.3.2 Jumlah Anggota Dewan Perwakilan Rakyat Daerah Hasil Pemilu 2014 Menurut Partai Politik dan Jenis Kelamin di Kabupaten Karawang, 2018
Table *Number of Members Legislative Council Result of Genereal Election 2014 by Political Parties and Sex in Karawang Regency, 2018* 40

https://karawangkab.bps.go.id

Tabel *Table*	2.3.4	Jumlah Anggota Dewan Perwakilan Rakyat Daerah Hasil Pemilu 2014 Menurut Partai Politik dan Pendidikan di Kabupaten Karawang, 2018 *Number of Members Legislative Council Result of Genereal Election 2014 by Political Parties and Educational Attainment in Karawang Regency, 2018*	41
Tabel *Table*	3.1.1	Penduduk Laju Pertumbuhan Penduduk, Distribusi Persentase Penduduk,Kepadatan Penduduk, Rasio Jenis Kelamin Penduduk Menurut Kecamatan, 2018 *Population, Population Growth rate, Percentage Distribution of Population, Population Density, and Population Sex Ratio by Sub District, 2018*	52
Tabel *Table*	3.1.2	Jumlah Penduduk menurut Kelompok Umur dan Jenis Kelamin di Kabupaten Karawang, 2017 *Population by Age Group and Sex in Karawang Regency, 2017*	55
Tabel *Table*	3.1.3	Rata-rata Penduduk Setiap Desa di Kabupaten Karawang, 2017 *Average Population of Each Village in Karawang Regency, 2017*	56
Tabel *Table*	3.1.4	Jumlah Kepemilikan Dokumen Kependudukan menurut Kecamatan di Kabupaten Karawang, 2018 *Total Population Document Ownership by Subdistrict in Karawang Regency, 2018*	57
Tabel *Table*	3.1.5	Jumlah Kelahiran, Kematian, dan Migrasi menurut Kecamatan di Kabupaten Karawang, 2018 *Number of Birth, Death, and Migration by Subdistrict in Karawang Regency, 2018*	58
Tabel *Table*	3.1.6	Jumlah Kelahiran, Kematian, dan Migrasi menurut Bulan di Kabupaten Karawang, 2018 *Number of Birth, Death, and Migration by Month in Karawang Regency, 2018*	59

http://karawangkab.bps.go.id

Tabel *Table*	3.2.1	Jumlah Penduduk Berumur 15 Tahun ke Atas menurut Jenis Kegiatan Selama Seminggu yang Lalu dan Jenis Kelamin di Kabupaten Karawang, 2018 *Population Aged 15 Years and Over by Type of Activity During The Previous Week and Sex in Karawang Regency, 2018*	60
Tabel *Table*	3.2.2	Jumlah Penduduk Berumur 15 Tahun Ke Atas yang Termasuk Angkatan Kerja menurut Jenis Kelamin dan Pendidikan Tertinggi yang Ditamatkan di Kabupaten Karawang, 2018 *Population 15 Years of Age and Over who are in Labour Force by Sex and Aducational Attainment in Karawang Regency, 2018*	61
Tabel *Table*	3.2.3	Jumlah Penduduk Berumur 15 Tahun ke Atas yang Bekerja Selama Seminggu yang Lalu menurut Kelompok Umur dan Jenis Kelamin di Kabupaten Karawang, 2018 *Population Aged 15 Years and Over Who Worked During the Previous Week by Age Group and Sex in Karawang Regency, 2018*	62
Tabel *Table*	3.2.4	Jumlah Penduduk Berumur 15 Tahun Ke Atas yang Bekerja Selama Seminggu yang Lalu menurut Lapangan Pekerjaan Utama dan Jenis Kelamin di Kabupaten Karawang, 2018 *Population Aged 15 Years and Over Who Worked During the Previous Week by Main Industry and Sex in Karawang Regency, 2018*	63
Tabel *Table*	3.2.5	Jumlah Penduduk Berumur 15 Tahun Ke Atas yang Bekerja Selama Seminggu yang Lalu Menurut Jumlah Jam Kerja Seluruhnya dan Jenis Kelamin di Kabupaten Karawang, 2018 *Population Aged 15 Years and Over Who Worked During the Previous Week by Total Working Hours and Sex in Karawang Regency, 2018*	64

https://karawangkab.bps.go.id

Tabel *Table*	3.2.6	Jumlah Penduduk Berumur 15 Tahun Ke Atas yang Bekerja Selama Seminggu yang Lalu Menurut Jumlah Jam Kerja Pada Pekerjaan Utama dan Jenis Kelamin di Kabupaten Karawang, 2018 *Population Aged 15 Years and Over Who Worked During the Previous Week by Number of Working Hours on Main Industry and Sex in Karawang Regency, 2018*	65
Tabel *Table*	3.2.7	Jumlah Penduduk Berumur 15 Tahun Ke Atas yang Bekerja Selama Seminggu yang Lalu menurut Status Pekerjaan Utama dan Jenis Kelamin di Kabupaten Karawang, 2018 *Population Aged 15 Years and Over Who Worked During the Previous Week by Main Employment Status and Sex in Karawang Regency, 2018*	66
Tabel *Table*	3.2.8	Jumlah Pencari Kerja Terdaftar menurut Tingkat Pendidikan Tertinggi yang Ditamatkan dan Jenis Kelamin di Kabupaten Karawang, 2018 *Number of Occupied Job Seekers by Educational Attainment and Sex in Karawang Regency, 2018* ...	67
Tabel *Table*	3.2.9	Jumlah Pencari Kerja yang Terdaftar menurut Tingkat Pendidikan Tertinggi yang Ditamatkan dan Bulan di Kabupaten Karawang, 2018 *Number of Occupied Job Seekers by Educational Attainment and Month in Karawang Regency, 2018*	68
Tabel *Table*	3.2.10	Jumlah Pencari Kerja yang Belum Ditempatkan menurut Tingkat Pendidikan Tertinggi yang Ditamatkan dan Bulan di Kabupaten Karawang, 2018 *Number of Not Occupied Job Seekers by Educatinal Attainment and Month in Karawang Regency, 2018*	69
Tabel *Table*	3.2.11	Jumlah Pencari Kerja dengan Tingkat Pendidikan Tidak Tamat SD dan Tamat SD menurut Jenis Kelamin dan Bulan di Kabupaten Karawang, 2018 *Number of Ungraduated and Primary High School Graduated Job Seekers by Sex and Month in Karawang Regency, 2018*	70

https://karawangkab.bps.go.id

Tabel 3.2.12 Jumlah Pencari Kerja dengan Tingkat Pendidikan SMP menurut Jenis Kelamin dan Bulan di Kabupaten Karawang, 2018
Table *Number of Junior High School Graduated Job Seekers by Sex and Month in Karawang Regency, 2018* 71
Tabel 3.2.13 Jumlah Pencari Kerja dengan Tingkat Pendidikan SMA menurut Jenis Kelamin dan Bulan di Kabupaten Karawang, 2018
Table *Number of Senior High School Graduated Job Seekers by Sex and Month in Karawang Regency, 2018* 72
Tabel 3.2.14 Jumlah Pencari Kerja dengan Tingkat Pendidikan Diploma menurut Jenis Kelamin dan Bulan di Kabupaten Karawang, 2018
Table *Number of Diploma Graduated Job Seekers by Sex and Month in Karawang Regency, 2018* 73
Tabel 3.2.15 Jumlah Pencari Kerja dengan Tingkat Pendidikan Sarjana menurut Jenis Kelamin dan Bulan di Kabupaten Karawang, 2018
Table *Number of University Graduated Job Seekers by Sex and Month in Karawang Regency, 2018* 74
Tabel 4.1.1 Jumlah Sekolah, Guru, dan Murid Taman Kanak-Kanak (TK) di Bawah Kementrian Pendidikan dan Kebudayaan Menurut Kecamatan,(2017/2018)
Table *Number of Schools, Teachers, and Pupils in Kindergarten Under The Ministry of Education and Culture by Subdistrict,(2017/2018)* 82
Tabel 4.1.2 Jumlah Sekolah, Guru, dan Murid Raudatul Athfal (RA) di Bawah Kementrian Agama Menurut Kecamatan, (2017/2018)
Table *Table Number of Schools, Teachers, and Pupils in Raudatul Athfal (RA) Under The Ministry of Religious Affairs by Subdistrict, (2017/2018)* 85
Tabel 4.1.3 Jumlah Sekolah, Guru, dan Murid Sekolah Dasar (SD) di Bawah Kementrian Pendidikan dan Kebudayaan Menurut Kecamatan, (2017/2018)
Table *Number of Schools, Teachers, and Pupils in Primary Schools Under The Ministry of Education and Culture by* 86

https://karawangkab.bps.go.id

Tabel 4.1.4 Jumlah Sekolah, Guru, dan Murid Madrasah Ibtidaiyah (MI) di Bawah Kementrian Agama Menurut Kecamatan Menurut Kecamatan, (2017/2018)
Table *Number of Schools, Teachers, and Pupils in Madrasah Ibtidaiyah (MI) Under The Ministry of Religious Affairs by Subdistrict, (2017/2018) ……* 89

Tabel 4.1.5 Jumlah Sekolah, Guru, dan Murid Sekolah Menengah Pertama (SMP) di Bawah Kemetrian Pendidikan dan Kebudayaan Menurut Kecamatan, (2017/2018)
Table *Number of Schools, Teachers, and Pupils in Junior High Schools Under The Ministry of Education and Culture by Subdistrict, (2017/2018) ……..* 92

Tabel 4.1.6 Jumlah Sekolah, Guru, dan Murid Madrasah Tsanawiyah (MTs) di Bawah Kementrian Agama Menurut Kecamatan, (2017/2018)
Table *Number of Schools, Teachers, and Pupils in Madrasah Tsanawiyah (MTs) Under The Ministry of Religious Affairs by Subdistrict, (2017/2018) ……* 95

Tabel 4.1.7 Jumlah Sekolah, Guru, dan Murid Sekolah Menengah Atas (SMA) di Bawah Kementrian Pendidikan dan Kebudayaan Menurut Kecamatan, (2017/2018)
Table *Number of Schools, Teachers, and Pupils in Senior High Schools Under The Ministry of Education and Culture by Subdistrict, (2017/2018) ……* 98

Tabel 4.1.8 Jumlah Sekolah, Guru, dan Murid Sekolah Menengah Kejuruan (SMK), di Bawah Kementrian Pendidikan dan Kebudayaan Menurut Kecamatan, (2017/2018)
Table *Number of Schools, Teachers, and Pupils in Vocational High Schools Under The Ministry of Education and Culture by Subdistrict, (2017/2018)* 101

Tabel 4.1.9 Jumlah Sekolah, Guru, dan Murid Madrasah Aliyah (MA) di Bawah Kementrian Agama Menurut Kecamatan, (2017/2018)
Table *Number of Schools, Teachers, and Pupils in Madrasah Aliyah (MA) Under the Ministry of Religious Affairs by Subdistrict, (2017/2018) ……* 104

http://karawangkab.bps.go.id

Tabel 4.1.10 Jumlah Desa/Kelurahan yang Memiliki Fasilitas Sekolah Menurut Kecamatan Table dan Tingkat Pendidikan, (2016-2018)
Table *Number of Villages Having Educational Facilities by Province and Educational Level, (2016-2018)* 107
Tabel 4.2.1 Jumlah Desa/Kelurahan Yang Memiliki Sarana Kesehatan Menurut Kecamatan, 2016-2018
Table *Number of Villages Having Health Facilities by Subdistrict, 2016-2018* 110
Tabel 4.2.2 Jumlah Tenaga Kesehatan Menurut Kecamatan, 2018
Table *Number of Medical Personnel by Subdistrict, 2018* 113
Tabel 4.2.3 Persentase Penduduk yang Mempunyai Keluhan Kesehatan Selama Sebulan Terakhir Menurut Kecamatan, 2013-2018
Table *Percentage of People Who Had Health Complaint During a Month Prior to The Survey by Subdistrict, 2013-2018* 114
Tabel 4.2.4 Jumlah Rumah Sakit Umum, Rumah Sakit Khusus, dan Puskesmas Menurut Kecamatan, 2016 dan 2017
Table *Number of General Hospital, Special Hospital, and Public Health Center by Subdistrict, 2016 and 2017* 115
Tabel 4.2.5 Jumlah Dokter Spesialis, Dokter Umum, dan Dokter Gigi Menurut Kecamatan di Kabupaten Karawang, 2018
Table *Number of Specialist Doctor, Generalist Doctor, and Dentist by Subistrict in Karawang Regency, 2018* 117
Tabel 4.2.6 Banyaknya Apoteker, Asisten Apoteker, dan Fasilitas Pendidikan Menurut Kecamatan di Kabupaten Karawang, 2018
Table *Total of Pharmacists, Asssistant pharmacists, and Educational Facilities by Subdistrict in Karawang, 2018* 118
Tabel 4.2.7 Jumlah Kasus Penyakit Terbanyak di Kabupaten Karawang, 2018
Table *Number of Most Diseases Cases in Karawang Regency, 2018* 119

https://karawangkab.bps.go.id

Tabel 4.2.8 Jumlah Kasus HIV/AIDS, IMS, DBD, Diare, TB, dan Malaria Menurut Kecamatan di Kabupaten Karawang, 2018
Table *Number of Cases of HIV/AIDS, Sexually Transmited Infection, Dengue Fever, Diarhea, Tuberculosis (TB) and Malaria by Subdistrict in Karawang Regency, 2018* 120

Tabel 4.2.9 Jumlah Bayi Lahir, Bayi Berat Badan Lahir Rendah (BBLR), BBLR Dirujuk, dan Bergizi Buruk Menurut Kecamatan di Kabupaten Karawang, 2018
Table *Number of Births, Babies with Low Birth Weights (LBW), Treated LBW, and Malnutrion Cases by Subdistrict in Karawang Regency, 2018* 121

Tabel 4.2.10 Banyaknya Pasien Rawat Inap dan Rawat Jalan Dewasa dan Anak-anak Menurut Bulan di Kabupaten Karawang, 2018
Table *Number of Hospitalized Patient and Not Hospitalized Patient by Month in Karawang Regency, 2018* 122

Tabel 4.2.11 Banyaknya Pasien Rawat Inap Dewasa dan Anak-anak Menurut Bulan di Kabupaten Karawang, 2018
Table *Number of Adult and Children Hospitalized Patients by Month in Karawang Regency, 2018* 123

Tabel 4.2.12 Jumlah Remaja Usia 15-24 Tahun yang Mendapat Penyuluhan Tentang Kesehatan Reproduksi (Kespro), HIV/AIDS, dan Keluarga Berencana (KB) Menurut Kecamatan di Kabupaten Karawang, 2018
Table *Number of Young People Aged 15 - 24 Who Had Counselling on Reproductive Health, HIV/AIDS, and Family Planning by Subdistrict in Karawang Regency, 2018* 124

Tabel 4.2.13 Jumlah Klinik Keluarga Berencana (KKB), Pos Pelayanan Keluarga Berencana Desa (PPKBD), dan sub PPKBD menurut Kecamatan di Kabupaten Karawang, 2018
Table *Number of Family Planning Clinics and Sub-Post of Village Family Planning Service Units by Subdistrict in Karawang Regency, 2018* 125

https://karawangkab.bps.go.id

Tabel *Table*	4.2.14	Banyaknya Klinik KB dan Pos KB Menurut Kecamatan di Kabupaten Karawang, 2018 *Number of Family Planning Clinics and Posts by Subdistrict in Karawang Regency, 2018*	126
Tabel *Table*	4.2.15	Banyaknya Tenaga Dokter KB, Bidan KB, PLKB, Pengawas Kelompok KB, dan PPKBD Menurut Kecamatan di Kabupaten Karawang, 2018 *Number of Family Planning Doctors, Midwifes, Field Workers, and Field Worker Supervisors by Subdistrict in Karawang Regency, 2018*	127
Tabel *Table*	4.2.16	Jumlah Pasangan Usia Subur dan Peserta KB Aktif Menurut Kecamatan di Kabupaten Karawang, 2018 *Number of Eligible Couples and Family Planning Participants by Subdistrict in Karawang Regency, 2018*	128
Tabel *Table*	4.2.17	Jumlah Akseptor KB Baru Menurut Alat Kontrasepsi dan Kecamatan di Kabupaten Karawang, 2018 *Number of New Family Planning Acceptor According to Contraceptives and Subdistrict in Karawang Regency, 2018*	130
Tabel *Table*	4.2.18	Jumlah Drop Out/Reaktif Peserta KB Kecamatan di Kabupaten Karawang, 2018 *Number of Reactive Acceptors by Subdistrict in Karawang, 2018*	132
Tabel *Table*	4.2.19	Banyaknya Kelompok Kegiatan Bidang KB Menurut Kecamatan di Kabupaten Karawang, 2018 *Number of Family Planning Groups by Subdistrict in Karawang Regency, 2018*	134
Tabel *Table*	4.2.20	Persentase Perempuan Pernah Kawin Berumur 15-49 Tahun Yang Pernah Melahirkan dengan Penolong Proses Kelahiran di Kabupaten Karawang, 2018 *Percentage of Ever Married Women Aged 15–49 Years Who gave birth to Children Ever Born by Subdistrict and Birth Attendant in Karawang Regency, 2018*	135

https://karawangkab.bps.go.id

Tabel 4.3.1 Persentase Penduduk Menurut Kecamatan dan Agama yang Dianut, 2018
Table *Population Percentage by Subdistrict and Religion, 2018* 136
Tabel 4.3.2 Jumlah Tempat Peribadatan Menurut Kecamatan, 2018
Table *Number of Places of Worship by Subdistrict and Religion,2018* 137
Tabel 4.3.3 Jumlah Desa/Kelurahan yang Mengalami Bencana Alam Menurut Kecamatan, 2016-2018
Table *Number of Villages that Had Natural Disater by Subdistrict, 2016-2018* 138
Tabel 4.3.4 Jumlah Ulama, Mubaligh, Khotib, Penyuluh Agama Kecamatan, dan Majelis Ta'lim di Karawang, 2018
Table *Number of Religion Scholar, Peachers, Chatibs, Subdistrict Religion Consuler, and Majlis Ta'lim by Subdistrict in Karawang 2018* 140
Tabel 4.3.5 Jumlah Pondok Pesantren dan Santri menurut Kategori di Kabupaten Karawang, 2018
Table *Number of Moslem Boarding Schools and Religion Students by Sex and Subdistrict in Karawang Regency, 2018* 141
Tabel 4.3.6 Jumlah Jemaah Haji yang Diberangkatkan dan Keadaan dari Tanah Suci di Kabupaten Karawang, 2018
Table *Number of Moslem Pilgrims Departing for and Information from Mecca by Sex and Subdistrict in Karawang Regency, 2018* 142
Tabel 4.3.7 Jumlah Guru Ngaji, Penyuluh Agama Honorer (PAH), dan Pembantu Pegawai Pencatat Nikah (P3N) di Kabupaten Karawang, 2018
Table *Number of Religion Teachers, PAH, and P3N by Subdistrict in Karawang Regency, 2018* 143
Tabel 4.3.8 Banyaknya Perkara Yang Diterima oleh Pengadilan Agama Karawang menurut Bulan di Kabupaten Karawang, 2018
Table *Number of Accepted Cases in Karawang Islamic Court by Month in Karawang Regency, 2018* 144

https://karawangkab.bps.go.id

Tabel 4.3.9 Banyaknya Perkara Yang Diputus oleh Pengadilan Agama Karawang menurut Bulan di Kabupaten Karawang, 2018
Table *Number of Clearanced Cases in Karawang Islamic Court by Month in Karawang Regency, 2018* 149
Tabel 4.3.10 Banyaknya Perkara Biasa/Tolakan yang Diterima dan Diputuskan oleh Pengadilan Negeri Karawang menurut Bulan di Kabupaten Karawang, 2018
Table *Number of Defend Cases Accepted and Clearenced by Karawang Civil Court by Month in Karawang Regency, 2018* 155
Tabel 4.3.11 Banyaknya Perkara Sumir/Tipiring yang Diterima dan Diputuskan oleh Pengadilan Negeri Karawang menurut Bulan di Kabupaten Karawang, 2018
Table *Number of Clear Cut Cases Accepted and Clearenced by Karawang Civil Court by Month in Karawang Regency, 2018* 156
Tabel 4.3.12 Jumlah Perkara Menurut Kecamatan di Kabupaten Karawang, 2018
Table *Number of Criminal Cases by Subdistrict in Karawang Regency, 2018* 157
Tabel 4.3.13 Jumlah Perkara Menurut Kecamatan dan Hari Terjadinya di Kabupaten Karawang, 2018
Table *Number of Criminal Cases by Subdistrict and Occurrence Day in Karawang Regency, 2018* 158
Tabel 4.3.14 Jumlah Perkara menurut Bulan di Kabupaten Karawang, 2018
Table *Number of Criminal Cases by Month in Karawang Regency, 2018* 159
Tabel 4.3.15 Banyaknya LPM dan Kategori menurut Kecamatan di Karawang, 2018
Table *Number of LPM by Category and Subdistrict in Karawang, 2018* 160
Tabel 4.3.16 Realisasi Penyelesaian Sertifikat Tanah menurut Jenis Hak dan Kecamatan di Karawang, 2018
Table *Realization of Certificate Land Setlement by Hak and Subdistrict in Karawang, 2018* 161

https://karawangkab.bps.go.id

Tabel *Table*	4.3.17	Realisasi Penyelesaian Sertifikat menurut Prona/Proda, Tanah Wakaf, dan Kecamatan di Karawang, 2014-2018 *Realization of Certificate Land Setlement by National/Regional Program, Donated Land, and Subdistrict in Karawang Regency, 2014-2018*	163
Tabel *Table*	4.3.18	Jumlah Keluarga menurut Kecamatan dan Klasifikasi Keluarga di Kabupaten Karawang, 2018 *Number of Households by Subdistricts and Household Classification in Karawang Regency, 2018*	165
Tabel *Table*	4.3.19	Garis Kemiskinan dan Penduduk Miskin di Kabupaten Karawang, 2013–2018 *Poverty Line and Number of Poor People in Karawang Regency, 2013–2018*	166
Tabel *Table*	4.3.20	Potensi Daerah Rawan Bencana Alam Kekeringan menurut Kecamatan di Kabupaten Karawang, 2018 *Potential Area of Drought Natural Disaster by Subdistrict in Karawang Regency, 2018*	167
Tabel *Table*	4.3.21	Penanganan Kekurangan Air Bersih menurut Kecamatan di Kabupaten Karawang, 2018 *Handling Shortage of Clean Water by Subdistrict in Karawang Regency, 2018*	168
Tabel *Table*	4.3.22	Jumlah Korban dan Kerugian Kejadian Bencana menurut Kecamatan di Kabupaten Karawang, 2018 *Number of Victims and Loss Disasters by Subdistrict in Karawang Regency, 2018*	169
Tabel *Table*	4.3.23	Banyaknya Karang Taruna menurut Klasifikasi di Kabupaten Karawang, 2018 *Number of Neighborhood Youth Association by Its Classification in Karawang Regency, 2018*	171
Tabel *Table*	4.3.24	Jumlah Penyandang Masalah Kesejahteraan Sosial menurut Jenisnya di Kabupaten Karawang, 2014-2018 *Number of Social Problems by Kind and Subdistrict in Karawang Regency, 2014-2018*	172

https://karawangkab.bps.go.id

Tabel 4.3.25 Jumlah Potensi Sumber Kesejahteraan Sosial (PSKS) di Kabupaten Karawang, 2014-2018
Table *Number of Potential Source Of Social Welfare in Karawang Regency, 2014-2018* 173
Tabel 4.3.26 Jumlah Unit Rumah bagi Masyarakat Berpenghasilan Rendah menurut Kecamatan di Kabupaten Karawang, 2016-2018
Table *Number of Housing Units for Low Income People by Subdistrict in Karawang Regency, 2016-2018* 174
Tabel 4.3.27 Jumlah Pembangunan Rumah Layak Huni (Rumah Sederhana Sehat) menurut Kecamatan di Kabupaten Karawang, 2016-2018
Table *Number of Decent Houses (Simple Healthy House) by Subdistrict in Karawang Regency, 2016-2018* 175
Tabel 4.3.28 Jumlah Penyedia Perumahan (Developer) menurut Kecamatan di Kabupaten Karawang, 2016-2018
Table *Number of Housing Provider (Developer) by Subdistrict in Karawang Regency, 2016-2018* 176
Tabel 5.1.1 Luas Panen, Produksi[1] , dan Produktivitas Padi Menurut Kecamatan (ha), 2018
Table *Harvested Area, Production[1], and Productivity of Paddy by Sub District (ha), 2018* 185
Tabel 5.1.2 Produksi Padi[1] dan Beras Menurut Kecamatan di Kabupaten Karawang, 2018
Table *Paddy and Rice Production[1] by Subdistrict in Karawang Regency, 2018* 186
Tabel 5.1.3 Produksi Jagung dan Kedelai Menurut Kecamatan (ha), 2018
Table *Production of Maize and Soybeans by Sub District (ha), 2018* 187
Tabel 5.1.4 Produksi Padi Sawah dan Padi Ladang menurut Kecamatan di Kabupaten Karawang (Ton), 2018
Table *Production of Wetland and Dryland Paddy by Subdistrict in Karawang Regency (Tons), 2018* 188

https://karawangkab.bps.go.id

Tabel 5.1.5 Produktivitas Padi Sawah dan Padi Ladang menurut Kecamatan di Kabupaten Karawang (Kuintal/Hektar), 2018
Table *Productivity of Wetland and Dryland Paddy by Subdistrict in Karawang Regency (Quintal/Hectar), 2018* 189
Tabel 5.1.6 Produksi Jagung, Kedelai, Kacang Tanah, Kacang Hijau, Ubi Kayu, Ubi Jalar menurut Kecamatan di Kabupaten Karawang (Ton), 2018
Table *Production of Maize, Soybean, Peanut, Mungbean, Cassava, and Sweet Potato by Subdistrict in Karawang Regency (Tons), 2018* 190
Tabel 5.1.7 Produktivitas Jagung, Kedelai, Kacang Tanah, Kacang Hijau, Ubi Kayu, Ubi Jalar menurut Kecamatan di Kabupaten Karawang (Kuintal/Hektar), 2018
Table *Productivity of Maize, Soybean, Peanut, Mungbean, Cassava, and Sweet Potato by Subdistrict in Karawang Regency (Quintal/Hectar), 2018* 191
Tabel 5.1.8 Luas Lahan menurut Penggunaan dan Kecamatan di Kabupaten Karawang (Hektar), 2018
Table *Land Area According to Land Utilization by Subdistrict in Karawang Regency (Hectars), 2018* ... 192
Tabel 5.1.9 Luas Lahan Sawah menurut Kecamatan dan Jenis Pengairan di Kabupaten Karawang (Hektar), 2017
Table *Area of Wetland by Subdistrict and Type of Irrigation in Karawang Regency (Hectars), 2017* 193
Tabel 5.1.10 Luas Lahan Pertanian Bukan Sawah menurut Kecamatan di Kabupaten Karawang (hektar), 2018
Table *Area of Land Farms not Paddy Fields by Subdistrict in Karawang Regency (hectars), 2018* 194
Tabel 5.2.1 Luas Panen Tanaman Sayuran Menurut Kecamatan dan Jenis Tanaman (ha), 2017 dan 2018
Table *Harvested Area of Vegetables by Sub District and Kind of Plant (ha), 2017 dan 2018* 197
Tabel 5.2.2 Produksi Tanaman Sayuran Menurut Kecamatan dan Jenis Tanaman (kuintal), 2017 dan 2018
Table *Harvested Area of Vegetables by Sub District and Kind of Plant (quintal), 2017 dan 2018* 199

https://karawangkab.bps.go.id

Tabel *Table*	5.2.3	Luas Panen Tanaman Sayuran dan Buah-Buahan Semusim Menurut Jenis Tanaman (ha), 2015-2018 *Harvested Area of Seasonal Vegetables and Fruits by Kind of Plant (ha), 2015-2018* ……	201
Tabel *Table*	5.2.4	Produksi Tanaman Sayuran dan Buah-Buahan Semusim Menurut Jenis Tanaman (ton), 2015-2018 *Harvested Area of Seasonal Vegetables and Fruits by Kind of Plant (ton), 2015-2018* ……..	202
Tabel *Table*	5.2.5	Luas Panen Tanaman Biofarmaka Menurut Kecamatan dan Jenis Tanaman (m^2), 2017 dan 2018 *Harvested Area of Medicinal Plants by Sub District and Kind of Plant (m^2), 2017 dan 2018* ……..	203
Tabel *Table*	5.2.6	Produksi Tanaman Biofarmaka Menurut Kecamatan dan Jenis Tanaman (kg), 2017 dan 2018 *Production of Medicinal Plants by Sub District and Kind of Plant (kg), 2017 and 2018* ……..	205
Tabel *Table*	5.2.7	Luas Panen Tanaman Biofarmaka Menurut Jenis Tanaman (m^2), 2015-2018 *Harvested Area of Medicinal Plants by Kind of Plant (m^2), 2015-2018* ……..	207
Tabel *Table*	5.2.8	Produksi Tanaman Biofarmaka Menurut Jenis Tanaman (kg), 2015-2018 *Production of Medicinal Plants by Kind of Plant (kg), 2015-2018* ……	208
Tabel *Table*	5.2.9	Luas Panen Tanaman Hias Menurut Kecamatan dan Jenis Tanaman (m^2), 2017 dan 2018 *Harvested Area of OrnamentalPlants by Sub District and Kind of Plant (m^2), 2017 dan 2018* ……	209
Tabel *Table*	5.2.10	Produksi Tanaman Hias Menurut Kecamatan dan Jenis Tanaman (tangkai), 2017 dan 2018 *Production of Ornamental Plants by Sub District and Kind of Plant (stalks), 2017 and 2018* ……	211
Tabel *Table*	5.2.11	Luas Panen Tanaman Hias Menurut Jenis Tanaman (m^2), 2015-2018 *Harvested Area of Ornamental Plants by Kind of Plant (m^2), 2015-2018* ……..	213

https://karawangkab.go.id

Tabel 5.2.12 Produksi Tanaman Hias Menurut Jenis Tanaman (tangkai), 2015-2018
Table *Production of Ornamental Plants by Kind of Plant (stalks), 2015-2018* 214
Tabel 5.2.13 Produksi Tanaman Hias Menurut Kecamatan dan Jenis Tanaman (tangkai), 2017 dan 2018
Table *Production of Ornamental Plants by Sub District and Kind of Plant (stalks), 2017 and 2018* 215
Tabel 5.2.14 Produksi Buah-Buahan dan Sayuran Tahunan Menurut Jenis Tanaman (ton), 2015-2018
Table *Production of Annual Fruits and Vegetables by Kind of Plant (ton), 2015-2018* 217
Tabel 5.3.1 Luas Areal Tanaman Perkebunan Menurut Kecamatan dan Jenis Tanaman (ha), 2017 dan 2018
Table *Planted Area of Estate Crops by Sub District and Type of Crops (ha), 2017 and 2018* 218
Tabel 5.3.2 Produksi Perkebunan Menurut Kecamatan dan Jenis Tanaman (ton), 2017 dan 2018
Table *Production of Estate by Sub District and Type of Crops (ton), 2017 and 2018* 220
Tabel 5.3.3 Luas Areal dan Produksi Tanaman Perkebunan di Kabupaten Karawang, 2018
Table *Area and Production of Estate Crops in Karawang Regency, 2018* 222
Tabel 5.4.1 Populasi Ternak Menurut Kecamatan dan Jenis Ternak di Kabupaten Karawang, 2018
Table *Livestock Population by Subdistrict and Kind of Livestock in Karawang Regency, 2018* 223
Tabel 5.4.2 Populasi Unggas Menurut Kecamatan dan Jenis Unggas di Kabupaten Karawang, 2018
Table *Poultry Population by Subdistrict and Kind of Poultry in Karawang Regency, 2018* 224
Tabel 5.4.3 Produksi Daging Unggas dan Telur menurut Jenis dan Kecamatan di Kabupaten Karawang, 2018 (Kg)
Table *Poultry and Egg Production by Type and District in Karawang Regency, 2018 (kilograms)* 225

https://karawangkab.bps.go.id

Tabel 5.4.4 Produksi Daging Ternak Menurut Kecamatan dan Jenis Ternak di Kabupaten Karawang, 2018 (kg)
Table *Livestock Population by Subdistrict and Kind of Livestock in Karawang Regency, 2018 (kilogram) ….* 226
Tabel 5.5.1 Produksi dan Nilai Produksi Ikan di Kabupaten Karawang (Ton), 2018
Table *Fish Production and Its Value in Karawang Regency (Tons), 2018 ……..* 227
Tabel 5.5.2 Produksi Perikanan Budidaya Dirinci menurut Jenis Ikan dan Budidaya di Karawang, 2018
Table *Fish Production by Kind of Fishes and Types of Cultivation in Karawang, 2018 ……..* 228
Tabel 5.5.3 Jumlah Rumah Tangga Perikanan Budidaya menurut Kecamatan dan Jenis Budidaya di Kabupaten Karawang, 2018
Table *Number of Aquaculture Households by Subdistrict and Type of Aquaculture in Karawang Regency, 2018 ……..* 229
Tabel 5.5.4 Produksi Perikanan Budidaya menurut Kecamatan dan Subsektor di Kabupaten Karawang (ton), 2018
Table *Production of Fish Capture by Subdistrict and Subsector in Karawang Regency (tons), 2018 ……* 230
Tabel 5.5.5 Nilai Produksi Perikanan Budidaya menurut Kecamatan dan Subsektor di Kabupaten Karawang (000 rupiah), 2018
Table *Production Value of Aquaculture Households by Subdistrict and Subsector in Karawang Regency (000 rupiahs), 2018 ……* 231
Tabel 5.5.6 Potensi dan Luas Areal Perikanan Budidaya menurut Kecamatan dan Subsektor di Kabupaten Karawang, 2014 dan 2018 ……
Table *Potention and Areal of Aquaculture Households by Subdistrict and Subsector in Karawang Regency, 2014 and 2018 ……..* 232
Tabel 5.5.7 Jumlah Rumah Tangga Perikanan Tangkap menurut Kecamatan dan Subsektor di Kabupaten Karawang, 2017 - 2018
Table *Number of Fish Capture Households by Subdistrict and Subsector in Karawang Regency, 2017 – 2018* 234

https://karawangkab.bps.go.id

Tabel 5.5.8 Produksi Perikanan Tangkap menurut Kecamatan dan Subsektor di Kabupaten Karawang (ton), 2017-2018
Table *Production of Fish Capture by Subdistrict and Subsector in Karawang Regency (tons), 2017-2018* 235
Tabel 5.5.9 Produksi Perikanan Tangkap menurut Kecamatan dan Subsektor di Kabupaten Karawang (ton), 2018
Table *Production of Fish Capture by Subdistrict and Subsector in Karawang Regency (ton), 2018* 236
Tabel 5.5.10 Nilai Produksi Perikanan Tangkap menurut Kecamatan dan Subsektor di Kabupaten Karawang (000 rupiah), 2018
Table *Production Value of Fish Capture by Subdistrict and Subsector in Karawang Regency (000 rupiahs), 2018*..... 237
Tabel 5.5.11 Jumlah Perahu/Kapal menurut Kecamatan dan Jenis Kapal di Kabupaten Karawang, 2018
Table *Number of Fishing Boats by Subdistrict and Type of Boat in Karawang Regency, 2018* 238
Tabel 5.5.12 Jumlah Alat Tangkap Perikanan Tangkap menurut Kecamatan di Kabupaten Karawang, 2018
Table *Number of Fishing Gear by Kind and Subdistrict in Karawang Regency, 2018* 239
Tabel 5.5.13 Produksi dan Nilai Produksi Pengolahan Hasil Perikanan menurut Kecamatan di Kabupaten Karawang (ton),2018
Table *Fish Processing Production and Its Value by Subdistrict in Karawang Regency (ton), 2018* 240
Tabel 5.5.14 Produksi dan Nilai Produksi Garam menurut Kecamatan di Kabupaten Karawang (ton), 2018
Table *Salt Production and Its Value by Subdistrict in Karawang Regency (ton), 2018* 242
Tabel 5.5.15 Luas Areal, Produksi Pembenihan dan Produksi Pendederan menurut Kecamatan di Kabupaten Karawang, 2018
Table *Area, Hatchery Production and Nursery Production by Subdistrict in Karawang Regency, 2018* 243

https://karawangkab.bps.go.id

Tabel *Table*	5.5.16	Luas Area, Jumlah Rumah Tangga Perikanan, Produksi dan Nilai Produksi Ikan Hias menurut Kecamatan di Kabupaten Karawang, 2018 *Area, Number of Fisheries Households, Production and Production Value of Ornamental Fishby Subdistrict in Karawang Regency, 2018*	244
Tabel *Table*	6.1	Daya Terpasang, Produksi, dan Distribusi Listrik PT. PLN (Persero) pada Cabang/Ranting PLN Menurut Kecamatan, 2018 *Installed Electricity Power, Productions, and Distribution of PT. PLN (Persero) at PLN Branch by Sub District, 2018*	251
Tabel *Table*	6.2	Jumlah Pelanggan Listrik Menurut Kecamatan, 2014-2018 *Number of Electricity Customers by Sub District, 2014-2018*	252
Tabel *Table*	6.3	Jumlah Pelanggan dan Air yang Disalurkan Menurut Kecamatan, 2018 *Number of Customers and Distributed Water by Sub District, 2018*	253
Tabel *Table*	6.4	Perkembangan Investasi di Kabupaten Karawang, 2014-2018 *Development of Investment in Karawang Regency, 2014-2018*	254
Tabel *Table*	6.5	Banyaknya Konsumsi Listrik menurut Konsumen dan Bulan pada Cabang/Ranting PLN di Kabupaten Karawang, 2018 (000 KWh) *Number of Electricity Consumption by Consumers and Months at PLN Branch of Karawang Regency, 2018 (000 KWh)*	255
Tabel *Table*	6.6	Jumlah Pelanggan Listrik menurut Konsumen dan Bulan di Kabupaten Karawang, 2018 *Number of Registered Electricity Costumers by Month in Karawang Regency, 2018*	256
Tabel *Table*	6.7	Volume Air yang Diproduksi menurut Pelanggan dan Nilainya di Kabupaten Karawang, 2018 *Volume of Clean Water Produced by Customers and Its Value in Karawang Regency, 2018*	257

https://karawangkab.bps.go.id

Tabel *Table*	6.8	Banyaknya Sambungan Langganan, Kran Umum, Kran Umum Tangki, Tangki dan Fire Hydrant menurut Cabang PDAM, 2018 *Number of Customers, Publis Water Faucet, Tank Public Water Faucet, Tankand Fire Hydrant by Branch of Water Supply Local Enterprise of Karawang Regency, 2018*	258
Tabel *Table*	7.1	Jumlah Rumah Makan/Restoran Menurut Kecamatan, 2015-2018 *Number of Restaurants by Sub District, 2015-2018*	265
Tabel *Table*	7.2	Jumlah Akomodasi Hotel menurut Kecamatan di Kabupaten Karawang, 2017 dan 2018 *Number of Hotel Accomodations by Subdistrict in Karawang Regency, 2017 and 2018*	266
Tabel *Table*	7.3	Jumlah Pengunjung Domestik di Objek Wisata Alam dan Wisata Budaya Kabupaten Karawang, 2015-2018 *Number of Domestic Visitors in Natural Attraction and Cultural Tour in Karawang Regency, 2015-2018*	267
Tabel *Table*	7.4	Jumlah Pengunjung Domestik di Objek Wisata Buatan Kabupaten Karawang, 2015-2018 *Number of Domestic Visitors in Artificial Tourism in Karawang Regency, 2015-2018*	270
Tabel *Table*	7.5	Jumlah Pengunjung Asing di Objek Wisata Alam dan Wisata Budaya Kabupaten Karawang, 2015-2018 *Number of Foreign Visitors in Natural Attraction and Cultural Tour in Karawang Regency, 2015-2018*	272
Tabel *Table*	7.6	Jumlah Pengunjung Asing di Objek Wisata Buatan Kabupaten Karawang, 2015-2018 *Number of Foreign Visitors in Artificial Tourism in Karawang Regency, 2015-2018*	275
Tabel *Table*	7.7	Objek Wisata Alam dan Wisata Budaya menurut Lokasi, Pengelola, dan Jumlah Tenaga Kerja di Kabupaten Karawang, 2015-2018 *Natural Attractions and Cultural Tourism by Location, Management, and Number of Workers, 2015-2018*	277

https://karawangkab.bps.go.id

Tabel *Table*	7.8	Objek Wisata Buatan menurut Lokasi, Pengelola, dan Jumlah Tenaga Kerja di Kabupaten Karawang, 2018 *Artificial Attractions by Location, Management, and Number of Workers, 2018*	
		Gross Domestic Regional Bruto at Current Bruto at 2010 Constant Market Prices by Type of Expenditure (billion rupiahs), 2014-2018	279
Tabel *Table*	8.1.1	Produk Domestik Regional Bruto Atas Dasar Harga Berlaku menurut Lapangan Usaha di Kabupaten Karawang (juta rupiah), 2014−2018	
		Gross Regional Domestic Product at Current Market Prices by Industry in Karawang Regency (million rupiahs), 2014−2018	288
Tabel *Table*	8.1.2	Produk Domestik Regional Bruto Atas Dasar Harga Konstan 2010 menurut Lapangan Usaha di Kabupaten Karawang (juta rupiah), 2014−2018 *Gross Regional Domestic Product at 2010 Constant Market Prices by Industry in Karawang Regency (million rupiahs), 2014−2018*	290
Tabel *Table*	8.1.3	Distribusi Persentase Produk Domestik Regional Bruto Atas Dasar Harga Berlaku menurut Lapangan Usaha di Kabupaten Karawang, 2014−2018 *Percentage Distribution of Gross Regional Domestic Product at Current Market Prices by Industry in Karawang Regency, 2014−2018*	292
Tabel *Table*	8.1.4	Laju Pertumbuhan Produk Domestik Regional Bruto Atas Dasar Harga Konstan 2010 menurut Lapangan Usaha di Kabupaten Karawang (persen), 2014−2018 *Growth Rate of Gross Regional Domestic Product at 2010 Constant Market Prices by Industry in Karawang Regency (percentage), 2014−2018*	294
Tabel *Table*	8.1.5	Indeks Harga Implisit Produk Domestik Regional Bruto menurut Lapangan Usaha di Kabupaten Karawang (2010=100), 2014−2018	
		Implicit Price Index of Gross Regional Domestic Product by Industry in Karawang Regency (2010=100), 2014−2018	296

http://karawangkab.bps.go.id

Tabel 8.1.6 Laju Implisit Produk Domestik Regional Bruto menurut Lapangan Usaha di Kabupaten Karawang, 2014–2018
Table *Implicit Growth Rate of Gross Regional Domestic Product by Industry in Karawang Regency, 2014–2018* 298
Tabel 8.2.1 Laju Pertumbuhan Produk Domestik Regional Bruto Atas Dasar Harga Kontsan 2010 Menurut Kecamatan (persen), 2015-2018
Table *Growth Rate of Gross Regional Domestic, Product at 2010 Constant Market Prices by Sub District (percent), 2015-2018* 300
Tabel 8.2.2 Produk Domestik Regional Bruto Atas Dasar Harga Berlaku Menurut Kabupaten/Kota, 2015-2018
Table *Per Capita Gross Regional Domestic Product at Current Market Prices by Regency/Muncipality (percent), 2015-2017* 301
Tabel 8.2.3 Produk Domestik Regional Bruto Atas Dasar Harga Konstan 2010 Menurut Kecamatan (miliar rupiah), 2015-2018
Table *Gross Regional Domestic Product at Constant 2010 Prices by Sub District (billion rupiahs), 2015-2018* ... 302
Tabel 8.2.4 Persentase Kontribusi Terhadap Jumlah Produk Domestik Regional Bruto Seluruh Kecamatan, 2015-2018
Table *Percentage of Contribution to the Total Gross Regional Domestic Product by Sub District, 2015-2018* 303
Tabel 9.1.1 Banyaknya Penumpang Kereta Api menurut di Kabupaten Karawang, 2018
Table *Number of Train Passangers by Month in Karawang Regency, 2018* 311
Tabel 9.1.2 Panjang Jalan menurut Infrastruktur dan Keadaan Jalan di Kabupaten Karawang, 2018 (km)
Table *Length of Road by Infrastructure and Road's Condition in Karawang Regency, 2018 (km)* 312
Tabel 9.1.3 Banyaknya Paspor yang Diterbitkan Menurut Jenisnya di Kabupaten Karawang, 2015-2018
Table *Number of Passport Issued by Type of Passport in Karawang Regency, 2015-2018* 313

https://karawangkab.bps.go.id

Tabel *Table*	9.1.4	Banyaknya Paspor yang Diterbitkan Menurut Bulan dan Jenisnya di Kabupaten Karawang, 2018 *Number of Passport Issued by Month and Type of Passport in Karawang Regency, 2018*	314
Tabel *Table*	9.2.1	Lalu Lintas Surat Pos menurut Jenis Pengiriman di Kabupaten Karawang, 2018 *Traffics on Mails Sent Out via Post Office by Mailing Type in Karawang Regency, 2018*	315
Tabel *Table*	9.2.2	Banyaknya Pengiriman dan Pembayaran Wesel Pos di Kabupaten Karawang, 2018 *Number of Shipping and Payment Postal Money Orders in Karawang Regency, 2018*	316
Tabel *Table*	9.2.3	Jumlah Paket yang Dikirimdan Diterima dari Dalam dan Luar Negeri di Kabupaten Karawang, 2018 *Number of Domestic and Abroad Parcel Post Mailed and Received in Karawang Regency, 2018* ...	317
Tabel *Table*	9.2.4	Penerimaan dan Nilai Giro dan Cek Pos menurut Bulan di Kabupaten Karawang, 2018 *Received and Nominal of Current Account and Postal Check by Month in Karawang Regency, 2018*	318
Tabel *Table*	9.2.5	Jumlah Kantor Pos Pembantu menurut Kecamatan di Kabupaten Karawang, 2012–2018 *Number of Auxiliary Post Office by Subdistrict in Karawang Regency, 2012–2018*	319
Tabel *Table*	9.2.6	Jumlah Pelanggan Telkom dan Pemakaian Pulsa Menurut Kecamatan di Kabupaten Karawang, 2018 *Number of Criminal Cases by Subdistrict in Karawang Regency, 2018*	320
Tabel *Table*	10.1.1	Realisasi Pendapatan Pemerintah Kabupaten Karawang menurut Jenis Pendapatan (ribu rupiah), 2014–2018 *Actual Revenues of Government of Karawang Regency by Source of Revenues (thousand rupiahs), 2014–2018*	326
Tabel *Table*	10.1.2	Realisasi Belanja Pemerintah Kabupaten Karawang menurut Jenis Belanja (ribu rupiah), 2014-2018 *Actual Expenditures of Government of Karawang Regency by Kind of Expenditures (thousand rupiahs), 2014-2018*	327

https://karawangkab.bps.go.id

Tabel *Table*	10.2.1	Perkembangan Harga Dasar Gabah dan Harga di Tingkat KUD dan Non KUD di Kabupaten Karawang (Rp/Kg), 1994-1995 sd 2016-2018 *Trend of Basic Price of Unhulled Paddy and Trend of Prices of Unhulled Paddy in Village Unit Cooperative and Non Village Unit Cooperative in Karawang Regency, (Rp/Kg), 1994-1995 -- 2016-2018*	328
Tabel *Table*	10.2.2	Persentase Perkembangan Harga Dasar Gabah dan Harga Pembelian Gabah oleh Bulog Kabupaten Karawang (Persen), 1994-1995 -- 2016-2018 *Percentage of Unhulled Paddy Basic Prices Trend and Unhulled Paddy Purchasing Price by Warehouse for Foodstuff of Karawang (Percent), 1994-1995 -- 2016-2018*	329
Tabel *Table*	10.2.3	Perkembangan/Persentase Perkembangan Harga Dasar Beras di Tingkat KUD dan Non KUD di Kabupaten Karawang, 1994-2018 *Trend of Paddy Basic Price and Percentage of Trend of Paddy Basic Price in Village Cooperative Units and Non Village Cooperative Units in Karawang, 1994-2018*	330
Tabel *Table*	11.1	Pengeluaran Rata-rata Perkapita Sebulan menurut Golongan Pengeluaran dan Kelompok Barang di Kabupaten Karawang (rupiah), 2018 *Average Expenditure Per Capita Per Month by Expenditure Class and Commodity Group in Karawang Regency (rupiahs), 2018*	335
Tabel *Table*	11.2	Pengeluaran Rata-rata Perkapita Sebulan menurut Kelompok Makanan di Kabupaten Karawang (rupiah), 2018 *Average Expenditure Per Capita Per Month by Food Group in Karawang Regency (rupiahs), 2018*	336
Tabel *Table*	11.3	Pengeluaran Rata-rata Perkapita Sebulan menurut Kelompok Bukan Makanan di Kabupaten Karawang (rupiah), 2018 *Average Expenditure Per Capita Per Month by Non Food Group in Karawang Regency (rupiahs), 2018*	337

https://karawangkab.bps.go.id

Tabel 12.1 Jumlah Penduduk menurut Kabupaten/Kota di Provinsi Jawa Barat, 2014-2018
Table *Population by Regency/Municipality in Jawa Barat Province, 2014–2018* 342
Tabel 12.2 Penduduk Berumur 15 Tahun ke Atas yang Bekerja Selama Seminggu yang Lalu Menurut Kabupaten/Kota dan Lapangan Pekerjaan Utama di Provinsi Jawa Barat, 2018
Table *Population 15 Years of Age and Over Who WorKed During Previous Week by Regency/Municipality and Main Industryin Jawa Barat Province, 2018* 343
Tabel 12.3 Penduduk Berumur 15 Tahun ke Atas yang Bekerja Selama Seminggu yang Lalu Menurut Kabupaten/Kota dan Lapangan Pekerjaan Utama di Provinsi Jawa Barat, 2018
Table *Population 15 Years of Age and Over Who Worked During Previous Week by Regency/Municipality and Main Industryin Jawa Barat Province, 2018* 344
Tabel 12.4 Jumlah Penduduk Miskin Menurut Kecamatan di Kabupaten Karawang (ribu), 2013-2017
Table *Number of Poor People by District in Karawang Regency (thousand), 2013-2017* 345
Tabel 12.5 Jumlah, Persentase Penduduk Miskin, dan Garis Kemiskinan MenurutKabupaten/Kota di Provinsi Jawa Barat, 2018
Table *Number, Percentage of Poor People, and Poverty Line by Regency/Municipality in Jawa Barat Province, 2018* 346
Tabel 12.6 Persentase Rumah Tangga Miskin yang Menerima Beras Miskin (Raskin)/Beras Sejahtera (Rastra), Rata-rata Jumlah Raskin/Rastra, dan Rata-Rata Harga Pembelian Raskin/ Rastra Menurut Kabupaten/Kota di Provinsi Jawa Barat, 2018
Table *Percentage of Poor Households that Receive Poor Rice (Raskin) / Prosperous Rice (Rastra), Average Amount of Raskin / Rastra, and Average Price of Raskin / Rastra Purchases by Regency/city in Jawa Barat Province, 2018* 347

https://karawangkab.bps.go.id

PENJELASAN UMUM/ *EXPLANATORY NOTES*

Tanda-tanda, satuan-satuan, dan lain-lainnya yang digunakan dalam publikasi ini adalah sebagai berikut:
Symbols, measurement units, and acronyms which are used in this publication, are as follows:

1. TANDA-TANDA/ *SYMBOLS*

Data tidak tersedia/ *Data not available*	:	...
Tidak ada atau nol/ *Null or zero*	:	-
Data dapat diabaikan/ *Data negligible*	:	0
Tanda desimal/ *Decimal point*	:	,
Data tidak dapat ditampilkan/ *Not applicable*	:	NA
Angka perkiraan/ *Estimated figures*	:	e
Angka sementara/ *Preliminary figures*	:	x
Angka sangat sementara/ *Very preliminary figures*	:	xx
Angka diperbaiki/ *Revised figured*	:	r

2. SATUAN/ UNITS

Barel/ *Barrel*	= 158,99 liter/*litres* = 1/6,2898 m^3
Hektar (ha)/ *Hectare (ha)*	= 10 000 m^2
Kilometer (km)/ *Kilometers (km)*	= 1 000 meter/ *meters* (m)
Knot/ *Knot*	= 1,8523 km/jam *(km/hour)*
Kuintal/ *Quintal*	= 100 kg
KWh	= 1 000 Watt *hour*
MWh	= 1 000 KWh
Liter (untuk beras)/ *Litre (for rice)*	= 0,80 kg
Ons/ *Ounce*	= 28,31 gram/ *grams*
Ton	= 1 000 kg

Satuan lain: buah, dus, butir, helai/lembar, kaleng, batang, pulsa, ton kilometer(ton-km), jam, menit, persen(%).
Other units: unit, pack, pieces, sheet, tin, pulse, ton-kilometres(ton-km), hour, minute, percent (%).

Perbedaan angka di belakang koma disebabkan oleh pembulatan angka.
The difference in decimal numbers is caused by rounding.

https://karawangkab.bps.go.id

https://karawangkab.bps.go.id

GEOGRAFI DAN IKLIM

GEOGRAPHY AND CLIMATE

https://karawangkab.bps.go.id

JUMLAH RATA - RATA HARI HUJAN PER BULAN TAHUN 2018

Jan 13	Apr 9	Jul 0	Okt 4
Feb 16	Mei 6	Ags 0	Nop 7
Mar 11	Jun 3	Sep 1	Des 6

https://karawangkab.bps.go.id

PENJELASAN TEKNIS

1 Topografi adalah keadaan muka bumi pada suatu kawasan atau daerah.
   a. Puncak adalah bagian paling atas gunung/pegunungan.
   b. Lereng adalah bagian dari gunung/ pegunungan/ bukit yang letaknya di antara puncak sampai lembah.
   c. Lembah adalah daerah rendah di antara dua gunung/pegunungan atau daerah yang mempunyai kedudukan lebih rendah dibandingkan daerah sekitarnya. Lembah di daerah pegunungan lipatan sering disebut slinkin. Lembah di daerah pegunungan patahan disebut graben atau slenk. sedangkan lembah di daerah yang bergunung-gunung disebut lembah antar pegunungan.

2 Dataran adalah bagian atau sisi bidang tanah yang tampak datar, rata, dan membentang.

TECHNICAL NOTES

1 Topography is the state of the earth in a certain area or region.
   a. Peak is the highest part of mount/ mountain.
   b. Slope is part of the mount/ mountain/ hill which lies between the peak to the valley.
   c. Valley is a low area between two mounts/mountains or area that have a position lower than the surrounding areas. Valley in mountainous area is often called syncline. Valley in a mountainous area is called graben fault or slenk. While the valley in the mountainous area is called the valley between the mountain.

2 Flat is a part or side of parcels of land that looked plane, lat, and stretches.

https://karawangkab.bps.go.id

ULASAN

Kabupaten Karawang berada di bagian utara Provinsi Jawa Barat yang secara geografis terletak antara:

- 107º02` – 107º40` Bujur Timur
- 5º56` – 6º34` Lintang Selatan

Secara administratif, Karawang mempunyai batas–batas wilayah sebagai berikut:

- Sebelah Utara batas alam, yaitu Laut Jawa
- Sebelah Timur berbatasan dengan Kabupaten Subang
- Sebelah Tenggara berbatasan dengan Kabupaten Purwakarta
- Sebelah Selatan berbatasan dengan Kabupaten Bogor dan Kabupaten Cianjur
- Sebelah Barat berbatasan dengan Kabupaten Bekasi

Dengan luas wilayah 1.753,27 km2 atau 3,73 persen dari luas Provinsi Jawa Barat, Karawang merupakan salah satu daerah yang memiliki lahan subur di Jawa Barat, sehingga sebagian besar lahannya digunakan untuk pertanian. Bentuk tanah di Kabupaten Karawang sebagian besar berbentuk dataran yang relatif rata dengan variasi antara 0 – 5 m di atas permukaan laut. Hanya sebagian kecil wilayah yang bergelombang dan berbukit–bukit dengan ketinggian antara 0 – 1200 m di atas permukaan laut. Wilayah Kabupaten Karawang sebagian besar tertutup dataran pantai yang luas yang terhampar di bagian pantai Utara dan merupakan batuan sedimen yang dibentuk oleh bahan–bahan lepas, terutama endapan laut dan aluvium vulkanik. Di bagian tengah ditempati oleh perbukitan, terutama dibentuk oleh

DESCRIPTION

Karawang Regency lies in the north part of Province of West Java, which is geographically located between:

- *107º02' - 107º40' East Longitude*
- *5º56' - 6º34' South Latitude*

Administratively, Karawang bounded by:

- *Java Sea in the north,*
- *Subang Regency in the east*
- *Purwakarta Regency in the southeast*
- *Bogor and Cianjur Regency in the south*
- *Bekasi Regency in the west*

With total area 1.753,27 km2 or 3,73 percent from West Java area, Karawang has fertile soil, so it is suitable for agriculture. Forms of land in Karawang largely shaped terrain is relatively flat with a variation between 0-5 m above sea level. Only a relatively small area and the undulating hilly with altitudes between 0-1200 m above sea level. Karawang Regency territory is mostly covered by broad coastal plain, which is lay on the northern coast and it is a sedimentary rock formed by loose materials, especially marine sediments and volcanic alluvium. The middle section is occupied by hills and mainly formed by sedimentary rocks, which is located in the southern part of Mount Sanggabuana with a height of ± 1,291 m above sea level. Morfologically, Karawang has flat land areas.

https://karawangkab.bps.go.id

batuan sedimen, sedangkan di bagian Selatan terletak Gunung Sanggabuana dengan ketinggian ± 1.291 m di atas permukaan laut. Sesuai dengan bentuk morfologinya, Kabupaten Karawang terdiri dari dataran rendah.

Kabupaten Karawang dilalui oleh aliran sungai yang melandai ke Utara arah Sungai Citarum dan merupakan pemisah antara Kabupaten Karawang dengan Kabupaten Bekasi, sedangkan Sungai Cilamaya merupakan batas wilayah dengan Kabupaten Subang. Selain sungai, terdapat juga 3 buah saluran irigasi yang besar yaitu Saluran Induk Tarum Utara, Saluran Induk Tarum Tengah dan Saluran Induk Tarum Barat yang dimanfaatkan untuk pengairan sawah, tambak dan keperluan Industri.

Karawang Regency is traversed by a stream that slopes north towards the Citarum River which is separate Karawang Regency with Bekasi Municipality, while Cilamaya River separate Karawang Regency with Subang Regency. Beside rivers, there are three irrigations in Karawang, ie: North, Central and West Tarum Irrigations for irrigations, brackish water pond, and electricity.

Rata-rata curah hujan pada tahun 2018 berkisar antara 1 – 304 mm dan rata-rata hari hujan pada tahun 2018 6 hari/bulan. Curah hujan tertinggi terjadi pada bulan Februari, sementara curah hujan terendah terjadi pada bulan Agustus.

The average rainfall in 2018 ranges from 1 - 304 mm and the average rainy day in 2018 is 6 days/month. The highest rainfall occurred in February, while the smallest rainfall occurred in August.

https://karawangkab.bps.go.id

1. Geografi dan Iklim/ *Geography and Climate*

1.1 Keadaan Geografi/ *Geography Condition*

Tabel 1.1.1 / ***Table*** **Luas Daerah dan Jumlah Pulau menurut Kecamatan, 2018**
Total Area and Number of Island by Subdistrict, 2018

	Kecamatan *Subdistrict*	Ibukota Kecamatan *Capital of Subdistrict*	Luas[1] (km^2) *Total Area 1 (square km)*
	(1)	(2)	(3)
1	PANGKALAN	CIPTASARI	94.37
2	TEGALWARU	CINTALAKSANA	86.34
3	CIAMPEL	KUTAPOHACI	110.13
4	TELUKJAMBE TIMUR	TELUKJAMBE	40.13
5	TELUKJAMBE BARAT	KARANGMULYA	73.36
6	K L A R I	DUREN	59.37
7	CIKAMPEK	DAWUAN TENGAH	47.60
8	PURWASARI	SUKASARI	29.44
9	TIRTAMULYA	CITARIK	35.06
10	JATISARI	MEKARSARI	53.28
11	BANYUSARI	GEMBONGAN	55.30
12	KOTABARU	WANCIMEKAR	30.45
13	CILAMAYA WETAN	MEKARMAYA	69.36
14	CILAMAYA KULON	SUKAMULYA	63.18
15	LEMAHABANG	KARANGTANJUNG	46.91
16	TELAGASARI	TALAGASARI	45.72
17	MAJALAYA	MAJALAYA	30.09
18	KARAWANG TIMUR	ADIARSA TIMUR	29.77
19	KARAWANG BARAT	TANJUNGMEKAR	33.68
20	RAWAMERTA	SUKAMERTA	49.43
21	TEMPURAN	PANCAKARYA	88.09
22	KUTAWALUYA	WALUYA	48.67
23	RENGASDENGKLOK	RENGASDENGKLOK SELATAN	31.46
24	JAYAKERTA	JAYAMAKMUR	41.24
25	P E D E S	PAYUNGSARI	60.84
26	CILEBAR	KERTAMUKTI	64.20
27	CIBUAYA	PEJATEN	87.18
28	TIRTAJAYA	PISANGSAMBO	92.25
29	BATUJAYA	BATUJAYA	91.89
30	PAKISJAYA	TANJUNGBUNGIN	64.48
	Karawang	**0**	**1 753.27**

Catatan/*Note* : [1]Berdasarkan Peraturan Menteri dalam negeri Nomor 137 Tahun 2017 tanggal 29 Desember 2017/ *Based on Minister of Home Affairs Regulation Number 137/2017,*
[2]Berdasarkan Informasi kementerian dalam Negeri Tahun 2018/ *Based on information from Ministry of Home Affairs, 2018*

Sumber/ *Source:* Kementerian dalam Negeri/ *Ministry of Home Affairs*

https://karawangkab.bps.go.id

Lanjutan Tabel/ *Continued Table 1.1.1*

	Kecamatan *Subdistrict*	Persentase terhadap Luas Kabupaten *Percentage to Regency*	Jumlah Pulau[2] *Number of Islands* [2]
	(1)	(4)	(5)
1	PANGKALAN	5.38	...
2	TEGALWARU	4.92	...
3	CIAMPEL	6.28	...
4	TELUKJAMBE TIMUR	2.29	...
5	TELUKJAMBE BARAT	4.18	...
6	K L A R I	3.39	...
7	CIKAMPEK	2.71	...
8	PURWASARI	1.68	...
9	TIRTAMULYA	2.00	...
10	JATISARI	3.04	...
11	BANYUSARI	3.15	...
12	KOTABARU	1.74	...
13	CILAMAYA WETAN	3.96	...
14	CILAMAYA KULON	3.60	...
15	LEMAHABANG	2.68	...
16	TELAGASARI	2.61	...
17	MAJALAYA	1.72	...
18	KARAWANG TIMUR	1.70	...
19	KARAWANG BARAT	1.92	...
20	RAWAMERTA	2.82	...
21	TEMPURAN	5.02	...
22	KUTAWALUYA	2.78	...
23	RENGASDENGKLOK	1.79	...
24	JAYAKERTA	2.35	...
25	P E D E S	3.47	...
26	CILEBAR	3.66	...
27	CIBUAYA	4.97	...
28	TIRTAJAYA	5.26	...
29	BATUJAYA	5.24	...
30	PAKISJAYA	3.68	...
	Karawang	**100.00**	**...**

Catatan/*Note* : [1]Berdasarkan Peraturan Menteri dalam negeri Nomor 137 Tahun 2017 tanggal 29 Desember 2017/ *Based on Minister of Home Affairs Regulation Number 137/2017,*
[2]Berdasarkan Informasi kementerian dalam Negeri Tahun 2018/ *Based on information from Ministry of Home Affairs, 2018*

Sumber/ *Source:* Kementerian dalam Negeri/ *Ministry of Home Affairs*

https://karawangkab.bps.go.id

Tabel 1.1.2 / ***Table***

Tinggi Wilayah di Atas Permukaan Laut (DPL) Menurut Kecamatan di Kabupaten Karawang, 2018
Height Above Mean Sea Level (AMSL) by Subdistrict in Karawang Regency, 2018

	Kecamatan *Subdistrict*	Ibukota Kecamatan *Capital of Subdistrict*	Tinggi/*Height* (meter)
	(1)	(2)	(3)
1	PANGKALAN	CIPTASARI	37.9
2	TEGALWARU	CINTALAKSANA	104.2
3	CIAMPEL	KUTAPOHACI	24.0
4	TELUKJAMBE TIMUR	TELUKJAMBE	22.5
5	TELUKJAMBE BARAT	KARANGMULYA	22.5
6	K L A R I	DUREN	29.0
7	CIKAMPEK	DAWUAN TENGAH	36.2
8	PURWASARI	SUKASARI	23.4
9	TIRTAMULYA	CITARIK	24.0
10	JATISARI	MEKARSARI	31.2
11	BANYUSARI	GEMBONGAN	16.2
12	KOTABARU	WANCIMEKAR	41.9
13	CILAMAYA WETAN	MEKARMAYA	8.9
14	CILAMAYA KULON	SUKAMULYA	1.7
15	LEMAHABANG	KARANGTANJUNG	12.0
16	TELAGASARI	TALAGASARI	13.2
17	MAJALAYA	MAJALAYA	18.2
18	KARAWANG TIMUR	ADIARSA TIMUR	22.5
19	KARAWANG BARAT	TANJUNGMEKAR	22.5
20	RAWAMERTA	SUKAMERTA	9.2
21	TEMPURAN	PANCAKARYA	5.6
22	KUTAWALUYA	WALUYA	5.5
23	RENGASDENGKLOK	RENGASDENGKLOK SELATAN	7.9
24	JAYAKERTA	JAYAMAKMUR	5.7
25	P E D E S	PAYUNGSARI	7.0
26	CILEBAR	KERTAMUKTI	1.6
27	CIBUAYA	PEJATEN	2.4
28	TIRTAJAYA	PISANGSAMBO	6.0
29	BATUJAYA	BATUJAYA	4.0
30	PAKISJAYA	TANJUNGBUNGIN	6.0

Sumber/*Source:* Badan Pusat Statistik Kabupaten Karawang/ *BPS-Statistics of Karawang Regency*

https://karawangkab.bps.go.id

Tabel 1.1.3 / ***Table***

Jarak dari Ibukota Kecamatan ke Ibukota Kabupaten di Kabupaten Karawang (km), 2018
Distance between Subdistrict Capital and Regency Capital in Karawang Regency (km), 2018

	Kecamatan *Subdistrict*	Ibukota Kecamatan *Capital of Subdistrict*	Jarak ke Ibukota Kabupaten[1]/*Distance to Regency Capital* [1]
	(1)	(2)	(3)
1	PANGKALAN	CIPTASARI	28.00
2	TEGALWARU	CINTALAKSANA	35.00
3	CIAMPEL	KUTAPOHACI	13.00
4	TELUKJAMBE TIMUR	TELUKJAMBE	5.00
5	TELUKJAMBE BARAT	KARANGMULYA	10.00
6	K L A R I	DUREN	13.00
7	CIKAMPEK	DAWUAN TENGAH	20.00
8	PURWASARI	SUKASARI	18.00
9	TIRTAMULYA	CITARIK	28.00
10	JATISARI	MEKARSARI	38.00
11	BANYUSARI	GEMBONGAN	36.00
12	KOTABARU	WANCIMEKAR	25.00
13	CILAMAYA WETAN	MEKARMAYA	36.00
14	CILAMAYA KULON	SUKAMULYA	30.00
15	LEMAHABANG	KARANGTANJUNG	20.00
16	TELAGASARI	TALAGASARI	12.00
17	MAJALAYA	MAJALAYA	10.00
18	KARAWANG TIMUR	ADIARSA TIMUR	4.00
19	KARAWANG BARAT	TANJUNGMEKAR	5.00
20	RAWAMERTA	SUKAMERTA	12.00
21	TEMPURAN	PANCAKARYA	26.00
22	KUTAWALUYA	WALUYA	22.00
23	RENGASDENGKLOK	RENGASDENGKLOK SELATAN	20.00
24	JAYAKERTA	JAYAMAKMUR	27.00
25	P E D E S	PAYUNGSARI	31.00
26	CILEBAR	KERTAMUKTI	27.00
27	CIBUAYA	PEJATEN	36.00
28	TIRTAJAYA	PISANGSAMBO	37.00
29	BATUJAYA	BATUJAYA	41.00
30	PAKISJAYA	TANJUNGBUNGIN	56.00

Catatan/*Note:* [1]Jarak terdekat dari kantor kecamatan ke ibukota kabupaten/ *The closest distance to regency capital*

Sumber/*Source:* Badan Pusat Statistik Kabupaten Karawang/ *BPS-Statistics of Karawang Regency*

https://karawangkab.bps.go.id

Tabel 1.1.4 **Koordinat Kecamatan di Kabupaten Karawang (km), 2018**
Table ***Coordinat Subdistricts in Karawang Regency, 2018***

	Kecamatan *Subdistrict*	Longitude	Latitude	Altitude
	(1)	(2)	(3)	(4)
1	PANGKALAN	107° 13' 5"	-7° 32' 11"	37.90
2	TEGALWARU	107° 13' 39"	-7° 29' 14"	104.20
3	CIAMPEL	107° 21' 41"	-7° 36' 25"	24.00
4	TELUKJAMBE TIMUR	107° 18' 41"	-7° 39' 45"	22.50
5	TELUKJAMBE BARAT	107° 15' 6"	-7° 39' 41"	22.50
6	K L A R I	107° 22' 11"	-7° 37' 53"	29.00
7	CIKAMPEK	107° 26' 35"	-7° 35' 57"	36.20
8	PURWASARI	107° 25' 3"	-7° 37' 13"	23.40
9	TIRTAMULYA	107° 27' 34"	-7° 38' 34"	24.00
10	JATISARI	107° 31' 19"	-7° 37' 42"	31.20
11	BANYUSARI	107° 32' 6"	-7° 41' 25"	16.20
12	KOTABARU	107° 28' 51"	-7° 35' 58"	41.90
13	CILAMAYA WETAN	107° 34' 52"	-7° 44' 55"	8.90
14	CILAMAYA KULON	107° 31' 7"	-7° 45' 55"	1.70
15	LEMAHABANG	107° 31' 6"	-7° 45' 55"	12.00
16	TELAGASARI	107° 23' 23"	-7° 42' 42"	13.20
17	MAJALAYA	107° 21' 57"	-7° 42' 10"	18.20
18	KARAWANG TIMUR	107° 18' 41"	-7° 39' 45"	22.50
19	KARAWANG BARAT	107° 15' 6"	-7° 39' 41"	22.50
20	RAWAMERTA	107° 21' 35"	-7° 45' 18"	9.20
21	TEMPURAN	107° 26' 6"	-7° 49' 21"	5.60
22	KUTAWALUYA	107° 20' 9"	-7° 49' 32"	5.50
23	RENGASDENGKLOK	107° 17' 25"	-7° 50' 32"	7.90
24	JAYAKERTA	107° 19' 39"	-7° 53' 20"	5.70
25	P E D E S	107° 22' 9"	-7° 54' 21"	7.00
26	CILEBAR	107° 24' 55"	-7° 51' 2"	1.60
27	CIBUAYA	107° 20' 49"	-7° 57' 29"	2.40
28	TIRTAJAYA	107° 14' 51"	-7° 56' 44"	6.00
29	BATUJAYA	107° 9' 13"	-7° 56' 30"	4.00
30	PAKISJAYA	107° 5' 16"	-6° 0' 3"	6.00

Sumber/*Source* : Badan Pusat Statistik Kabupaten Karawang/ *Statistics of Karawang Regency*

karawangkabupatego.id

Tabel 1.1.5 / *Table* Jarak Antar Kecamatan di Kabupaten Karawang (km), 2018
Distance Among Subdistricts in Karawang Regency (km), 2018

	Kecamatan *Subdistrict*	PANGKALAN	TEGALWARU	C I AMPEL	T.JAMBE T IMUR	T.JAMBE BARAT	K L A R I	C I KAMPEK	PURWASARI	T I RTAMULYA	JAT I SAR I	BANYUSAR I	KOTABARU	C I LAMAYA WETAN	C I LAMAYA KULON	LEMAHABANG	TELAGASAR I	MAJALAYA	KARAWANG T IMUR	KARAWANG BARAT	RAWAMERTA	TEMPURAN	KUTAWALUYA	R.DENGKLOK	JAYAKERTA	P E D E S	C I LEBAR	C I BUAYA	T I RTAJAYA	BATUJAYA	PAK I S JAYA
	(1)	(2)	(3)	(4)	(5)	(6)	(7)	(8)	(9)	(10)	(11)	(12)	(13)	(14)	(15)	(16)	(17)	(18)	(19)	(20)	(21)	(22)	(23)	(24)	(25)	(26)	(27)	(28)	(29)	(30)	(31)
1	PANGKALAN	▮	7	37	18	25	40	49	42	51	60	64	62	76	74	50	40	30	29	41	45	54	45	49	52	56	55	60	61	65	79
2	TEGALWARU	7	▮	43	25	32	42	55	48	60	64	66	79	65	82	55	46	37	36	45	47	61	52	56	59	63	62	67	68	72	86
3	CIAMPEL	37	43	▮	19	12	9	18	10	20	27	29	31	46	44	31	21	19	10	14	20	29	33	30	40	41	35	49	50	53	68
4	TELUKJAMBE TIMUR	18	25	19	▮	7	18	30	17	36	33	47	54	41	56	30	22	13	11	20	22	36	27	32	34	39	37	43	44	49	63
5	TELUKJAMBE BARAT	25	32	12	7	▮	13	20	24	33	28	44	50	31	37	21	12	11	4	11	13	27	25	22	32	36	28	41	42	46	61
6	K L A R I	40	42	9	18	13	▮	10	7	15	18	27	34	28	36	18	11	17	8	11	18	26	31	28	38	39	33	47	48	51	65
7	CIKAMPEK	49	55	18	30	20	10	▮	4	7	10	20	26	35	29	16	21	26	17	20	27	36	40	37	47	48	41	56	57	60	75
8	PURWASARI	42	48	10	17	24	7	4	▮	13	22	29	9	31	28	17	17	16	15	24	26	32	35	38	45	47	37	54	55	58	72
9	TIRTAMULYA	51	60	20	36	33	15	7	13	▮	7	14	20	29	23	18	25	31	22	25	32	33	45	42	52	49	38	61	62	65	80
10	JATISARI	60	64	27	33	28	18	10	22	7	▮	19	26	22	27	11	18	34	26	22	27	26	49	36	48	42	31	49	57	61	75
11	BANYUSARI	64	66	29	47	44	27	20	29	14	19	▮	18	27	21	19	32	37	28	30	38	36	51	47	58	59	40	67	68	71	85
12	KOTABARU	62	79	31	54	50	34	26	9	20	26	18	▮	13	10	16	24	38	42	28	33	24	49	42	47	40	29	47	63	66	81
13	CILAMAYA WETAN	76	65	46	41	31	28	35	31	29	22	27	13	▮	10	10	19	33	30	23	26	13	34	27	35	28	18	36	48	51	65
14	CILAMAYA KULON	74	82	44	56	37	36	29	28	23	27	21	10	10	▮	16	24	39	36	28	33	19	40	33	42	35	24	42	54	57	71
15	LEMAHABANG	50	55	31	30	21	18	16	17	18	11	19	16	10	16	▮	9	23	18	13	17	16	37	27	38	32	21	39	48	51	65
16	TELAGASARI	40	46	21	22	12	11	21	17	25	18	32	24	19	24	9	▮	14	11	4	9	15	25	18	30	31	20	38	39	42	57
17	MAJALAYA	30	37	19	13	11	17	26	16	31	34	37	38	33	39	23	14	▮	14	13	15	29	14	19	21	26	30	30	31	35	49
18	KARAWANG TIMUR	29	36	10	11	4	8	17	15	22	26	28	42	30	36	18	11	14	▮	9	11	25	24	20	31	32	25	40	41	44	58
19	KARAWANG BARAT	41	45	14	20	11	11	20	24	25	22	30	28	23	28	13	4	13	9	▮	7	19	24	17	28	29	22	36	38	41	55
20	RAWAMERTA	45	47	20	22	13	18	27	26	32	27	38	33	26	33	17	9	15	11	7	▮	14	16	10	21	21	15	29	30	34	21
21	TEMPURAN	54	61	29	36	27	26	36	32	33	26	36	24	13	19	16	15	29	25	19	14	▮	21	14	22	15	5	23	35	38	52
22	KUTAWALUYA	45	52	33	27	25	31	40	35	45	49	51	49	34	40	37	25	14	24	24	16	21	▮	7	8	13	18	17	17	21	35
23	RENGASDENGKLOK	49	56	30	32	22	28	37	38	42	36	47	42	27	33	27	18	19	20	17	10	14	7	▮	11	12	12	19	21	24	38
24	JAYAKERTA	52	59	40	34	32	38	47	45	52	48	58	47	35	42	38	30	21	31	28	21	22	8	11	▮	7	18	9	13	23	37
25	P E D E S	56	63	41	39	36	39	48	47	49	42	59	40	28	35	32	31	26	32	29	21	15	13	12	7	▮	11	7	19	31	45
26	CILEBAR	55	62	35	37	28	33	41	37	38	31	40	29	18	24	21	20	30	25	22	15	5	18	12	18	11	▮	18	29	36	50
27	CIBUAYA	60	67	49	43	41	47	56	54	61	49	67	47	36	42	39	38	30	40	36	29	23	17	19	9	7	18	▮	20	32	46
28	TIRTAJAYA	61	68	50	44	42	48	57	55	62	57	68	63	48	54	48	39	31	41	38	30	35	17	21	13	19	29	20	▮	17	31
29	BATUJAYA	65	72	53	49	46	51	60	58	65	61	71	66	51	57	51	42	35	44	41	34	38	21	24	23	31	36	32	17	▮	14
30	PAKISJAYA	79	86	68	63	61	65	75	72	80	75	85	81	65	71	65	57	49	58	55	21	52	35	38	37	45	50	46	31	14	▮

Sumber/*Source:* Badan Pusat Statistik Kabupaten Karawang/ *BPS-Statistics of Karawang Regency*

https://karawangkab.bps.go.id

1.2 Iklim/ *Climate*

Tabel / *Table* 1.2.1 **Rata-Rata Curah Hujan dan Hari Hujan Menurut Bulan di Kabupaten Karawang, 2018**
Average of Precipitation and Average of Rainy Days by Month in Karawang Regency, 2018

Bulan/*Month*	Curah Hujan *Precipitation* (mm^3)	Hari Hujan *Rainy Days*
(1)	(2)	(3)
Januari/*January*	218	13
Februari/*February*	304	16
Maret/*March*	190	11
April	142	9
Mei/*May*	97	6
Juni/*June*	63	3
Juli/*July*	2	0
Agustus/*August*	1	0
September	14	1
Oktober/*October*	58	4
November	156	7
Desember/*December*	117	6

Sumber/ *Source:* Dinas Pertanian Kabupaten Karawang/ *Department of Agriculture of Karawang Regency*

https://karawangkab.bps.go.id

Tabel 1.2.2 / ***Table***

Jumlah Hari Hujan Tiap Bulan menurut Kecamatan di Kabupaten Karawang, 2018

Number of Rainy Days Every Month by Subdistrict in Karawang Regency, 2018

	Kecamatan *Subdistrict*	JANUARI *January*	FEBRUARI *February*	MARET *March*	APRIL *April*	MEI *May*	JUNI *June*
	(1)	(2)	(3)	(4)	(5)	(6)	(7)
1	PANGKALAN	18	22	19	13	6	4
2	TEGALWARU	18	22	19	13	6	4
3	CIAMPEL	8	10	10	8	4	3
4	TELUKJAMBE TIMUR	8	10	10	8	4	3
5	TELUKJAMBE BARAT	19	21	19	14	15	3
6	K L A R I	3	8	5	4	3	1
7	CIKAMPEK	15	22	14	14	5	3
8	PURWASARI	22	25	18	14	8	3
9	TIRTAMULYA	15	22	14	14	5	3
10	JATISARI	17	24	15	11	4	2
11	BANYUSARI	17	24	15	11	4	2
12	KOTABARU	15	22	14	14	5	3
13	CILAMAYA WETAN	8	9	0	0	0	0
14	CILAMAYA KULON	8	9	0	0	0	0
15	LEMAHABANG	5	10	6	6	3	2
16	TELAGASARI	5	10	6	6	3	2
17	MAJALAYA	5	10	6	6	3	2
18	KARAWANG TIMUR	13	10	10	8	5	3
19	KARAWANG BARAT	13	10	10	8	5	3
20	RAWAMERTA	19	17	12	8	4	4
21	TEMPURAN	15	14	7	7	17	3
22	KUTAWALUYA	13	13	12	5	7	3
23	RENGASDENGKLOK	13	13	12	5	7	3
24	JAYAKERTA	13	13	12	5	7	3
25	P E D E S	20	23	15	13	9	3
26	CILEBAR	9	17	10	8	8	3
27	CIBUAYA	7	12	6	7	7	1
28	TIRTAJAYA	10	19	8	8	5	3
29	BATUJAYA	15	19	15	9	6	4
30	PAKISJAYA	13	21	15	10	6	3
	Karawang	**13**	**16**	**11**	**9**	**6**	**3**

Sumber/*Source* : Dinas Pertanian Kabupaten Karawang/ *Department of Agriculture of Karawang Regency*

https://karawangkab.bps.go.id

Lanjutan Tabel/ *Continued Table 1.2.2*

	Kecamatan *Subdistrict*	JULI *July*	AGUSTUS *August*	SEPTEMBER *September*	OKTOBER *October*	NOVEMBER *November*	DESEMBER *December*
	(1)	(8)	(9)	(10)	(11)	(12)	(13)
1	PANGKALAN	0	2	5	11	21	16
2	TEGALWARU	0	2	5	11	21	16
3	CIAMPEL	0	0	0	2	3	3
4	TELUKJAMBE TIMUR	0	0	0	2	3	3
5	TELUKJAMBE BARAT	0	0	0	5	6	6
6	K L A R I	1	0	5	4	8	3
7	CIKAMPEK	0	0	1	4	7	9
8	PURWASARI	0	0	2	4	8	11
9	TIRTAMULYA	0	0	1	4	7	9
10	JATISARI	0	0	0	0	0	0
11	BANYUSARI	0	0	1	10	18	15
12	KOTABARU	0	0	1	4	7	9
13	CILAMAYA WETAN	0	0	0	3	5	4
14	CILAMAYA KULON	0	0	0	3	5	4
15	LEMAHABANG	0	0	0	2	5	2
16	TELAGASARI	0	0	0	2	5	2
17	MAJALAYA	0	0	0	2	5	2
18	KARAWANG TIMUR	0	0	0	4	9	7
19	KARAWANG BARAT	0	0	0	4	9	7
20	RAWAMERTA	0	0	0	2	9	11
21	TEMPURAN	3	0	0	6	7	7
22	KUTAWALUYA	0	0	0	0	6	2
23	RENGASDENGKLOK	0	0	0	0	6	2
24	JAYAKERTA	0	0	0	0	6	2
25	P E D E S	0	0	0	3	7	10
26	CILEBAR	0	0	0	6	6	4
27	CIBUAYA	0	0	0	0	9	4
28	TIRTAJAYA	0	0	0	4	2	5
29	BATUJAYA	0	0	1	7	8	8
30	PAKISJAYA	0	0	1	2	6	4
	Karawang	**0**	**0**	**1**	**4**	**7**	**6**

Sumber/*Source* : Dinas Pertanian Kabupaten Karawang/ *Department of Agriculture of Karawang Regency*

https://karawangkab.bps.go.id

Tabel 1.2.3 / ***Table***

Keadaan Curah Hujan Tiap Bulan menurut Kecamatan (mm) di Kabupaten Karawang, 2018
Rainfalls by Subdistrict (mm) in Karawang Regency, 2018

	Kecamatan *Subdistrict*	JANUARI *January*	FEBRUARI *February*	MARET *March*	APRIL *April*	MEI *May*	JUNI *June*
	(1)	(2)	(3)	(4)	(5)	(6)	(7)
1	PANGKALAN	216	563	375	182	163	131
2	TEGALWARU	216	563	375	182	163	131
3	CIAMPEL	104	302	204	188	76	39
4	TELUKJAMBE TIMUR	104	302	204	188	76	39
5	TELUKJAMBE BARAT	135	361	311	225	300	65
6	K L A R I	46	63	53	31	27	5
7	CIKAMPEK	373	354	220	193	123	97
8	PURWASARI	373	354	220	193	123	97
9	TIRTAMULYA	373	354	220	193	123	97
10	JATISARI	228	357	168	164	126	106
11	BANYUSARI	54	72	47	48	54	61
12	KOTABARU	373	354	220	193	123	97
13	CILAMAYA WETAN	233	206	0	0	0	0
14	CILAMAYA KULON	233	206	0	0	0	0
15	LEMAHABANG	32	107	125	113	39	30
16	TELAGASARI	32	107	125	113	39	30
17	MAJALAYA	32	107	125	113	39	30
18	KARAWANG TIMUR	154	279	179	172	94	70
19	KARAWANG BARAT	154	279	179	172	94	70
20	RAWAMERTA	291	357	219	180	65	54
21	TEMPURAN	330	305	88	107	85	58
22	KUTAWALUYA	296	102	186	95	113	64
23	RENGASDENGKLOK	296	102	186	95	113	64
24	JAYAKERTA	296	102	186	95	113	64
25	P E D E S	364	344	251	182	112	77
26	CILEBAR	146	365	205	209	143	58
27	CIBUAYA	247	383	189	124	80	22
28	TIRTAJAYA	106	341	165	141	95	63
29	BATUJAYA	532	948	419	220	154	123
30	PAKISJAYA	169	492	250	142	67	50
	Karawang	**218**	**304**	**190**	**142**	**97**	**63**

Sumber/*Source* : Dinas Pertanian Kabupaten Karawang/ *Department of Agriculture of Karawang Regency*

https://karawangkab.bps.go.id

Lanjutan Tabel/ *Continued Table* 1.2.3

	Kecamatan *Subdistrict*	JULI *July*	AGUSTUS *August*	SEPTEMBER *September*	OKTOBER *October*	NOVEMBER *November*	DESEMBER *December*
	(1)	(8)	(9)	(10)	(11)	(12)	(13)
1	PANGKALAN	0	21	117	232	576	298
2	TEGALWARU	0	21	117	232	576	298
3	CIAMPEL	0	0	0	28	131	96
4	TELUKJAMBE TIMUR	0	0	0	28	131	96
5	TELUKJAMBE BARAT	0	0	0	73	179	108
6	K L A R I	6	0	85	64	135	77
7	CIKAMPEK	0	0	10	70	249	235
8	PURWASARI	0	0	10	70	249	235
9	TIRTAMULYA	0	0	10	70	249	235
10	JATISARI	0	0	0	0	0	0
11	BANYUSARI	0	0	27	46	51	58
12	KOTABARU	0	0	10	70	249	235
13	CILAMAYA WETAN	0	0	0	78	148	128
14	CILAMAYA KULON	0	0	0	78	148	128
15	LEMAHABANG	0	0	0	22	42	20
16	TELAGASARI	0	0	0	22	42	20
17	MAJALAYA	0	0	0	22	42	20
18	KARAWANG TIMUR	0	0	0	50	118	141
19	KARAWANG BARAT	0	0	0	50	118	141
20	RAWAMERTA	0	0	0	44	143	84
21	TEMPURAN	58	0	0	49	141	84
22	KUTAWALUYA	0	0	0	0	92	26
23	RENGASDENGKLOK	0	0	0	0	92	26
24	JAYAKERTA	0	0	0	0	92	26
25	P E D E S	0	0	0	50	170	235
26	CILEBAR	0	0	0	49	175	45
27	CIBUAYA	0	0	0	0	138	85
28	TIRTAJAYA	0	0	0	39	27	101
29	BATUJAYA	0	0	2	130	117	142
30	PAKISJAYA	0	0	45	64	73	76
	Karawang	**2**	**1**	**14**	**58**	**156**	**117**

Sumber/*Source* : Dinas Pertanian Kabupaten Karawang/ *Department of Agriculture of Karawang Regency*

https://karawangkab.bps.go.id

PEMERINTAHAN

GOVERNMENT

PERSENTASE JUMLAH ANGGOTA DPRD KABUPATEN KARAWANG MENURUT JENIS KELAMIN TAHUN 2018

https://karawangkab.bps.go.id

TAHUKAH KAMU ?

Jumlah pegawai negeri sipil di Kabupaten Karawang Tahun 2018 sebanyak 11.184 orang. Dan terdiri dari 5.695 orang (50,92 %) PNS laki - laki dan 5.489 orang (49,08 %) PNS perempuan.

https://karawangkab.bps.go.id

PENJELASAN TEKNIS

1 Anggota Dewan Perwakilan Rakyat Daerah (DPRD) dipilih melalui pemilihan umum (pemilu) dan dilantik dalam masa jabatan lima tahun.

2 Pegawai Negeri Sipil (PNS) adalah setiap warga negara Republik Indonesia yang telah memenuhi syarat yang ditentukan, diangkat oleh pejabat yang berwenang dan diserahi tugas dalam jabatan negeri, atau diserahi tugas negara lainnya, dan digaji berdasarkan peraturan perundang- undangan yang berlaku. PNS terdiri dari PNS pusat dan PNS daerah.

3 Desa adalah desa dan desa adat atau yang disebut dengan nama lain, selanjutnya disebut Desa adalah kesatuan masyarakat hukum yang memiliki batas wilayah yang berwenang untuk mengatur dan mengurus urusan pemerintahan, kepentingan masyarakat setempat berdasarkan prakarsa masyarakat, hak asal usul, dan/atau hak tradisional yang diakui dan dihormati dalam system Pemerintahan Negara Kesatuan Republik Indonesia (Undang-Undang Nomor 6 Tahun 2014 tentang Desa).

4 Kelurahan adalah suatu wilayah yang dipimpin oleh seorang Lurah sebagai perangkat daerah kabupaten dan atau daerah kota di bawah kecamatan (Undang-Undang No. 32 Tahun 2004 tentang Pemerintahan Daerah).

TECHNICAL NOTES

1 Regional House of Representatives (DPRD) members are elected through a general election and appointed for a five-years membership.

2 Civil servants (PNS) is every citizen of the Republic of Indonesia which have been determined eligible, be appointed by the competent authority and assigned the task in a country office, or charge of any other country,and paid based on legislation and regulations. PNS consists of the central and regional civil servants.

3 Village is village and custom village or that is called by other terms, hereinafter referred to as the village is the unity of the legalcommunity who have territorial boundaries that are authorized to regulate and manage government affairs, the interest of local communities based on community initiatives, the origin and local customs that are acknowledged and respected within the unitary System of Government Republic of Indonesia (Law No. 6 Year 2014 about Village).

4 Special village is an area that is led by a special village head (Lurah) as anapparatus of regency and or municipility under the district (Law No.32 Year 2004 about Local Governmental).

https://karawangkab.bps.go.id

ULASAN	*DESCRIPTION*
Kabupaten Karawang memiliki 30 kecamatan yang terdiri dari 297 desa dan 12 kelurahan. Jumlah desa terbanyak ada di Kecamatan Telagasari, Jatisari, dan Tempuran, yaitu 14 desa. Sedangkan, Kecamatan dengan jumlah desa paling sedikit adalah Kecamatan Majalaya dan Ciampel, yaitu sebanyak 7 desa.	*Karawang Regency has 30 subdistricts that consist of 297 villages and 12 special villages.Talagasari, Jatisari and Tempuran Subdistrict has the largest number of villages (14 villages) and Majalaya and Ciampel Subdistricts has the fewest villages (each of subdistrict consist of 7 villages).*
Jumlah Pegawai Negeri Sipil Daerah di Kabupaten Karawang pada tahun 2018 sebanyak 11.184 orang yang terdiri 5.695 PNS laki-laki dan 5.489 PNS wanita. PNS terbanyak berada di golongan III yaitu sebanyak 5.143 orang. Dilihat dari tingkat pendidikan, Sebagian besar PNS berada pada jenjang pendidikan tertinggi S1 sederajat ke atas, yaitu sebanyak 6.853 orang PNS.	*The number of Regional Civil Servants in Karawang Regency in 2018 was 11.184 people consisting of 5.695 male civil servants and 5.489 female civil servants. The highest number of civil servants is in rank III, which is as many as 5.143 civil servants. By the educational attainment, the highest number of civil servants is in level S1 and above, which is contain of 6.853civil servants.*
Pada tahun 2018, telah dilaksanakan Pemilihan Umum, baik pemilihan Presiden maupun Pemilihan Legislatif. Untuk saat ini, hasil dari pemilihan tersebut belum selesai sehingga anggota DPRD di Kabupaten Karawang masih sama dengan tahun 2017. Jumlah Anggota DPRD pada tahun 2018 sebanyak 50 orang, yang terdiri dari 39 orang laki-laki dan 11 orang perempuan. Dilihat dari tingkat pendidikannya, anggota DPRD terbanyak berada di jenjang pendidikan tertinggi S1 sederajat dengan persentase sebesar 52 persen.	*In 2018, General Elections have been held, both the Presidential and Legislative Elections. For now, the results of the election have not yet been completed so that DPRD members in Karawang Regency are still the same as 2017. Number of DPRD Members in 2018 was 50 people, consisting of 39 men and 11 women. Judging from the level of education, most DPRD members are in educational attainment S1 equivalent which is 52 percent.*

https://karawangkab.bps.go.id

2. Pemerintahan/*Government*

2.1 Wilayah Admiministratif/ *Administrative Area*

Tabel 2.1.1 / *Table* **Jumlah Kelurahan Menurut Kecamatan, 2018**
Number of Sub District by Subdistrict, 2018

	Kecamatan *Subdistrict*	2018
	(1)	(2)
1	PANGKALAN	0
2	TEGALWARU	0
3	CIAMPEL	0
4	TELUKJAMBE TIMUR	0
5	TELUKJAMBE BARAT	0
6	K L A R I	0
7	CIKAMPEK	0
8	PURWASARI	0
9	TIRTAMULYA	0
10	JATISARI	0
11	BANYUSARI	0
12	KOTABARU	0
13	CILAMAYA WETAN	0
14	CILAMAYA KULON	0
15	LEMAHABANG	0
16	TELAGASARI	0
17	MAJALAYA	0
18	KARAWANG TIMUR	4
19	KARAWANG BARAT	8
20	RAWAMERTA	0
21	TEMPURAN	0
22	KUTAWALUYA	0
23	RENGASDENGKLOK	0
24	JAYAKERTA	0
25	P E D E S	0
26	CILEBAR	0
27	CIBUAYA	0
28	TIRTAJAYA	0
29	BATUJAYA	0
30	PAKISJAYA	0
	Karawang	**12**

Catatan/*Note* : Peraturan Kepala Badan Pusat Statistik Nomor 3 Tahun 2019 Tanggal 6 Mei 2019 tentang Perubahan Atas Peraturan Kepala Badan Pusat Statistik Nomor 90 Tahun 2018 tentang Kode dan Nama Wilayah Kerja Statistik Tahun 2018/*Chief Statistician Regulation Number 3/ 2019, May 6 2019, as a revision of Chief Statistician Regulation Number 90 of 2018 on Code and Name of Regional Level of Data Collection.*

Sumber/ *Source:* Peraturan Kepala Badan Pusat Statistik Nomor 29 Tahun 2018 Tanggal 15 Januari 2018 tentang Perubahan Atas Peraturan Kepala Badan Pusat Statistik Nomor 55 Tahun 2017 tentang Kode dan Nama Wilayah Kerja Statistik Tahun 2017/*Chief Statistician Regulation Number 29/2018 as a revision of Chief Statistitician Regulation Number 55 of 2017 on Code and Name of Regional Level of Data Collection*

bps.karawangkab.bps.go.id

Tabel 2.1.2 **Jumlah Desa[1] Menurut Kecamatan, 2018**
Table ***Number of Villages [1] by Subdistrict, 2018***

	Kecamatan *Subdistrict*	2018
	(1)	(2)
1	PANGKALAN	8
2	TEGALWARU	9
3	CIAMPEL	7
4	TELUKJAMBE TIMUR	9
5	TELUKJAMBE BARAT	10
6	K L A R I	13
7	CIKAMPEK	10
8	PURWASARI	8
9	TIRTAMULYA	10
10	JATISARI	14
11	BANYUSARI	12
12	KOTABARU	9
13	CILAMAYA WETAN	12
14	CILAMAYA KULON	12
15	LEMAHABANG	11
16	TELAGASARI	14
17	MAJALAYA	7
18	KARAWANG TIMUR	4
19	KARAWANG BARAT	0
20	RAWAMERTA	13
21	TEMPURAN	14
22	KUTAWALUYA	12
23	RENGASDENGKLOK	9
24	JAYAKERTA	8
25	P E D E S	12
26	CILEBAR	10
27	CIBUAYA	11
28	TIRTAJAYA	11
29	BATUJAYA	10
30	PAKISJAYA	8
	Karawang	**297**

Catatan/*Note* : [1]Termasuk Kelurahan dan Unit Pemukiman Transmigrasi (UPT)/*Include Transmigration Settlement Unit*

Sumber/ *Source:* Peraturan Kepala Badan Pusat Statistik Nomor 29 Tahun 2018 Tanggal 15 Januari 2018 tentang Perubahan Atas Peraturan Kepala Badan Pusat Statistik Nomor 55 Tahun 2017 tentang Kode dan Nama Nama Wilayah Kerja Statistik Tahun 2017/*Chief Statistician Regulation Number 29/2018 as a revision of Chief Statistitician Regulation Number 55 of 2017 on Code and Name of Regional Level of Data Collection*

https://karawangkab.bps.go.id

Tabel 2.1.3 **Jumlah Desa/Kelurahan menurut Kategori dan Kecamatan di Karawang, 2018**
Table ***Number of Villages by Category and Subdistrict in Karawang, 2018***

	Kecamatan *Subdistrict*	Kategori Desa/Kelurahan/ *Category*			Jumlah/ *Total*
		Swadaya/ *Self-Help Villages*	Swakarya/ *Self-developing Villages*	Swasembada/ *Self-Sufficient Villages*	
	(1)	(2)	(3)	(4)	(5)
1	PANGKALAN	8	0	0	8
2	TEGALWARU	5	4	0	9
3	CIAMPEL	0	7	0	7
4	TELUKJAMBE TIMUR	7	2	0	9
5	TELUKJAMBE BARAT	8	2	0	10
6	K L A R I	11	2	0	13
7	CIKAMPEK	10	0	0	10
8	PURWASARI	7	1	0	8
9	TIRTAMULYA	10	0	0	10
10	JATISARI	12	1	1	14
11	BANYUSARI	10	2	0	12
12	KOTABARU	6	3	0	9
13	CILAMAYA WETAN	12	0	0	12
14	CILAMAYA KULON	9	3	0	12
15	LEMAHABANG	11	0	0	11
16	TELAGASARI	11	3	0	14
17	MAJALAYA	7	0	0	7
18	KARAWANG TIMUR	5	3	0	8
19	KARAWANG BARAT	7	1	0	8
20	RAWAMERTA	10	3	0	13
21	TEMPURAN	13	1	0	14
22	KUTAWALUYA	5	7	0	12
23	RENGASDENGKLOK	5	4	0	9
24	JAYAKERTA	5	3	0	8
25	P E D E S	10	2	0	12
26	CILEBAR	10	0	0	10
27	CIBUAYA	6	5	0	11
28	TIRTAJAYA	2	9	0	11
29	BATUJAYA	7	3	0	10
30	PAKISJAYA	8	0	0	8
	Karawang	237	71	1	309

Sumber/*Source* : Dinas Pemberdayaan Masyarakat dan Desa Kabupaten Karawang/ *Community and Village Empowerment Service of Karawang Regency*

https://karawangkab.bps.go.id

Tabel 2.1.4 **Nama Desa/Kelurahan dan Luas Wilayahnya menurut Kecamatan di Karawang, 2018**
Table ***Name of Villages and Region Area by Subdistrict in Karawang, 2018***

Kecamatan *Subdistrict*	Desa/Kelurahan *Village*	Luas Wilayah (Km) *Region Area (Km)*
(1)	(2)	(3)
Pangkalan	Medalsari	18.92
	Kertasari	8.74
	Cintaasih	2.99
	Mulangsari	9.21
	Jatilaksana	5.28
	Ciptasari	6.27
	Tamansari	24.95
	Tamanmekar	18.01
Tegalwaru	Cipurwasari	6.37
	Cigunungsari	13.19
	Wargaserta	5.937
	Mekarbuana	14.481
	Cintalaksana	14.06
	Cintawargi	7.01
	Cintalanggeng	14.25
	Kutamaneuh	6.87
	Kutalanggeng	4.172
Ciampel	Tegalega	7.89
	Mulyasejati	26.62
	Mulyasari	6.67
	Kutanegara	10.3
	Kutapohaci	3.49
	Kutamekar	16.89
	Parungmulya	38.48
Telukjambe Timur	Sirnabaya	11.51
	Pinayungan	2.09
	Telukjambe	2.62
	Puseurjaya	3.09
	Sukaluyu	5.59
	Sukaharja	2.06
	Wadas	6.67
	Sukamakmur	2.33
	Purwadana	4.17

Sumber/*Source:* Badan Pusat Statistik Kabupaten Karawang/*BPS -Statistics of Karawang Regency*

https://karawangkab.bps.go.id

Lanjutan Tabel/ *Continued Table* 2.1.4

Kecamatan *Subdistrict*	Desa/Kelurahan *Village*	Luas Wilayah (Km) *Region Area (Km)*
(1)	(2)	(3)
Telukjambe Barat	Wanajaya	20.04
	Wanakerta	10.73
	Wanasari	8.45
	Margamulya	8.39
	Margakaya	8.2
	Karangligar	4
	Karangmulya	4.22
	Mulyajaya	3.87
	Mekarmulya	3.29
	Parungsari	2.17
Klari	Karanganyar	15.68
	Curug	5.43
	Cimahi	6.69
	Sumurkondang	2.24
	Walahar	2.09
	Kiarapayung	1.87
	Gintungkerta	4.31
	Anggadita	2.94
	Klari	2.66
	Cibalongsari	3.59
	Duren	2.4
	Pancawati	3.78
	Belendung	5.69
Cikampek	Kalihurip	19.91
	Kamojing	12.31
	Cikampek Timur	1.12
	Cikampek Pusaka	1.87
	Cikampek Selatan	1.22
	Cikampek Kota	0.97
	Cikampek Barat	1.94
	Dawuan Timur	2.8
	Dawuan Tengah	2.27
	Dawuan Barat	3.19

Sumber/*Source:* Badan Pusat Statistik Kabupaten Karawang/*BPS -Statistics of Karawang Regency*

https://karawangkab.bps.go.id

Lanjutan Tabel/ *Continued Table* 2.1.4

Kecamatan *Subdistrict*	Desa/Kelurahan *Village*	Luas Wilayah (Km) *Region Area (Km)*
(1)	(2)	(3)
Purwasari	Mekarjaya	
	Tamelang	1.33
	Purwasari	3.49
	Sukasari	3.89
	Tegalsari	2.64
	Karangsari	4.28
	Darawolong	6.63
	Cengkong	4.52
Tirtamulya	Karangsinom	3.64
	Karangjaya	4.6
	Parakanmulya	2.2
	Citarik	2.7
	Tirtasari	3.4
	Parakan	3.75
	Kamurang	3.13
	Bojongsari	2.94
	Cipondoh	3.83
	Kertawaluya	4.87
Jatisari	Barugbug	3.41
	Situdam	3.9
	Balonggandu	3.17
	Kalijati	4.01
	Mekarsari	3.02
	Jatisari	3.75
	Cirejag	2.58
	Cikalongsari	2.56
	Jatiragas	3.5
	Jatiwangi	3.03
	Jatibaru	3.67
	Telarsari	2.96
	Pacing	7.07
	Sukamekar	6.65

Sumber/*Source:* Badan Pusat Statistik Kabupaten Karawang/*BPS -Statistics of Karawang Regency*

https://karawangkab.bps.go.id

Lanjutan Tabel/ *Continued Table* 2.1.4

Kecamatan *Subdistrict*	Desa/Kelurahan *Village*	Luas Wilayah (Km) *Region Area (Km)*
(1)	(2)	(3)
Banyusari	Pamekaran	4.51
	Cicinde Selatan	6.8
	Cicinde Utara	4.97
	Jayamukti	4.28
	GempolKolot	2.57
	Gempol	3.39
	Gembongan	3.62
	Mekarasih	6.07
	Banyuasih	5.99
	Talunjaya	2.95
	Tanjung	5.26
	Kutaraharja	4.89
Kotabaru	Pucung	4.55
	Wancimekar	4.48
	Pangulah Selatan	5.38
	Pangulah Utara	4.48
	PangulahBaru	4.53
	JominTimur	1.84
	Jomin Barat	1.89
	Sarimulya	1.6
	Cikampek Utara	1.7
Cilamaya Wetan	Cikarang	3.23
	Cikalong	3.82
	Tegalsari	2.1
	Tegalwaru	3.87
	Mekarmaya	4.05
	Cilamaya	4.06
	Sukatani	7.58
	Sukakerta	7.32
	RawagempolKulon	5.48
	RawagempolWetan	4.78
	Muarabaru	7.38
	Muara	15.69

Sumber/*Source:* Badan Pusat Statistik Kabupaten Karawang/*BPS -Statistics of Karawang Regency*

https://karawangkab.bps.go.id

Lanjutan Tabel/ *Continued Table* 2.1.4

Kecamatan *Subdistrict*	Desa/Kelurahan *Village*	Luas Wilayah (Km) *Region Area (Km)*
(1)	(2)	(3)
Cilamaya Kulon	Kiara	3.52
	Langensari	3.87
	Bayurkidul	3.24
	Bayurlor	3.15
	Sukamulya	7.52
	Pasirukem	3.34
	Tegalurung	5.24
	Manggungjaya	5.64
	Sumurgede	8.51
	Muktijaya	4.33
	Pasirjaya	8.62
	Sukajaya	6.2
Lemahabang	Ciwaringin	4.13
	Waringinkarya	3.56
	Pasirtanjung	3.65
	Karangtanjung	4.8
	Kedawung	4.15
	Lemahabang	4.31
	Karyamukti	3.37
	Pulojaya	5.26
	Pulokalapa	4.44
	Lemahmukti	5.12
	Pulomulya	4.12
Telagasari	Pasirtalaga	2.36
	Talagamulya	2.36
	Cariumulya	3.87
	Cilewo	3.02
	Linggarsari	2.71
	Pulosari	2.46
	Ciwulan	3.28
	Kalijaya	4.45
	Cadaskertajaya	3.93
	Talagasari	#
	Kalibuaya	4.96

Sumber/*Source:* Badan Pusat Statistik Kabupaten Karawang/*BPS -Statistics of Karawang Regency*

https://karawangkab.bps.go.id

Lanjutan Tabel/ *Continued Table* 2.1.4

Kecamatan *Subdistrict*	Desa/Kelurahan *Village*	Luas Wilayah (Km) *Region Area (Km)*
(1)	(2)	(3)
Telagasari	Pasirmukti	3.44
	Pasirkamuning	3.4
	Kalisari	3.2
Majalaya	Pasirjengkol	3.44
	Majalaya	3.04
	Ciranggon	3.87
	Sarijaya	3.58
	Bengle	5.32
	Lemahmulya	5.66
	Pasirmulya	5.18
Karawang Timur	AdiarsaTimur	4.32
	Warungbambu	1.65
	Kondangjaya	2.44
	Margasari	2.76
	KarawangWetan	3.2
	Palumbonsari	4.02
	Palawad	7
	Tegalsawah	4.38
Karawang Barat	Adiarsa Barat	2.54
	Nagasari	3.25
	KarawangKulon	2.18
	Tanjungpura	5.56
	Tanjungmekar	2.36
	Karangpawitan	6.64
	Mekarjati	6.19
	Tunggakjati	4.96
Rawamerta	Pasirkaliki	3.7
	Kutawargi	2.83
	Cibadak	3.85
	Sukamerta	4.23
	Pasirawi	5.68
	Balongsari	3

Sumber/*Source:* Badan Pusat Statistik Kabupaten Karawang/*BPS -Statistics of Karawang Regency*

https://karawangkab.bps.go.id

Lanjutan Tabel/ *Continued Table* 2.1.4

Kecamatan *Subdistrict*	Desa/Kelurahan *Village*	Luas Wilayah (Km) *Region Area (Km)*
(1)	(2)	(3)
Rawamerta	Purwamekar	3
	Mekarjaya	3.57
	Sekarwangi	2.92
	Panyingkiran	4.12
	Sukapura	4.82
	Gembongsari	3.16
	Sukaraja	4.55
Tempuran	Dayeuhluhur	6.7
	Lemahkarya	5.86
	Lemahduhur	7.12
	Lemahsubur	6.38
	Lemahmakmur	7.16
	Pagadungan	6
	Purwajaya	8.22
	Jayanagara	4.48
	Tempuran	4.79
	Ciparagejaya	4.8
	Cikuntul	5.47
	Sumberjaya	6.86
	Pancakarya	4.17
	Tanjungjaya	10.08
Kutawaluya	Sindangkarya	4.17
	Sindangmukti	6.33
	Sindangmulya	4.55
	Mulyajaya	2.34
	Kutakarya	4.33
	Kutagandok	5.62
	Waluya	4.31
	Sampalan	3.5
	Sindangsari	5.28
	Kutaraja	2.19
	Kutamukti	2.38
	Kutajaya	3.67

Sumber/*Source:* Badan Pusat Statistik Kabupaten Karawang/*BPS -Statistics of Karawang Regency*

https://karawangkab.go.id

Lanjutan Tabel/ *Continued Table* 2.1.4

Kecamatan *Subdistrict*	Desa/Kelurahan *Village*	Luas Wilayah (Km) *Region Area (Km)*
(1)	(2)	(3)
Rengasdengklok	Kalangsari	3.71
	Kalangsuria	3.51
	Karyasari	5.39
	Dukuhkarya	2.26
	Amansari	2.88
	Rengasdengklok Selatan	3.96
	Rengasdengklok Utara	2.76
	Kertasari	3.35
	Dewisari	3.64
Jayakerta	Medangasem	6.03
	Kemiri	5.19
	Makmurjaya	2.57
	Jayamakmur	5.17
	Jayakerta	4.24
	Ciptamarga	4.78
	Kertajaya	4.34
	Kampungsawah	8.92
Pedes	Jatimulya	4.96
	Kertaraharja	7.65
	Karangjaya	4.23
	Malangsari	3.71
	Kertamulya	5.73
	Payungsari	5.18
	Randumulya	4.67
	Labanjaya	5.7
	Sungaibuntu	9.96
	Kendaljaya	3.21
	Dongkal	2.38
	Puspasari	3.46
Cilebar	Sukaratu	4.52
	Ciptamargi	8.21
	Tanjungsari	8.41
	Mekarpohaci	1.72

Sumber/*Source:* Badan Pusat Statistik Kabupaten Karawang/*BPS -Statistics of Karawang Regency*

https://karawangkab.bps.go.id

Lanjutan Tabel/ *Continued Table* 2.1.4

Kecamatan *Subdistrict*	Desa/Kelurahan *Village*	Luas Wilayah (Km) *Region Area (Km)*
(1)	(2)	(3)
Cilebar	Kertamukti	6.9
	Cikande	7.98
	Rawasari	5.51
	Kosambibatu	4.85
	Pusakajaya Selatan	7.44
	Pusakajaya Utara	8.66
Cibuaya	Sukasari	3.07
	Kertarahayu	4.68
	Cibuaya	3.37
	Pejaten	8.99
	Kedungjeruk	5.84
	Kalidungjaya	3.77
	Kedungjaya	10.66
	Jayamulya	7.46
	Gebangjaya	3.85
	Cemarajaya	10.31
	Sedari	25.18
Tirtajaya	Medankarya	9.62
	Pisangsambo	5.69
	Sabajaya	5.44
	Gempoljaya	2.91
	Sarijaya	5.7
	Kutamakmur	4.21
	Bolang	4.79
	Srikamulyan	7.29
	Sumurlaban	4.81
	Tambaksumur	17.04
	Tambaksari	24.75
Batujaya	Segarjaya	19.26
	Segaran	8.74
	Batujaya	6.84
	Baturaden	5.38
	Karyabakti	18.64

Sumber/*Source:* Badan Pusat Statistik Kabupaten Karawang/*BPS -Statistics of Karawang Regency*

https://karawangkab.bps.go.id

Lanjutan Tabel/ *Continued Table* 2.1.4

Kecamatan *Subdistrict*	Desa/Kelurahan *Village*	Luas Wilayah (Km) *Region Area (Km)*
(1)	(2)	(3)
Batujaya	Telukambulu	6.57
	Telukbango	8.97
	Karyamulya	6.87
	Karyamakmur	5.82
	Kutaampel	4.8
Pakisjaya	Telagajaya	6.258
	Telukbuyung	5.117
	Tanahbaru	7.8
	Solokan	9.57
	Tanjungbungin	7.77
	Tanjungmekar	4.99
	Tanjungpakis	18.28
	Telukjaya	4.695

Sumber/*Source:* Badan Pusat Statistik Kabupaten Karawang/*BPS -Statistics of Karawang Regency*

https://karawangkab.bps.go.id

2.2 Sumber Daya Manusia/*Human Resources*

Tabel 2.2.1 / ***Table***

Jumlah Pegawai Negeri Sipil Menurut Jabatan dan Jenis Kelamin, 2018
Number of Civil Servants by Occupation and Sex, 2018

Jabatan *Occupation*	Jenis Kelamin/ *Sex*		
	Laki-laki/*Male*	Perempuan *Female*	Jumlah *Total*
(1)	(2)	(3)	(4)
Administrator	161	34	195
Fungsional/ *Functional*	3404	4512	7 916
Pelaksana/ *Executive*	1564	737	2 301
Pengawas/ *Supervisory*	533	206	739
Pimpinan Tinggi Pratama / *Primary High Leaders*	33	0	33
Karawang	**5 695**	**5 489**	**11 184**

Sumber/ *Source:* Badan Kepegawaian dan Pengembangan Sumber Daya Manusia Kabupaten Karawang/ *Personnel Agency and Human Resource Development of Karawang Regency*

https://karawangkab.bps.go.id

Tabel 2.2.2 **Jumlah Pegawai Negeri Sipil Menurut Tingkat Pendidikan dan Jenis Kelamin, 2018**

Table ***Number of Civil Servants by Educational Attainment and Sex, 2018***

Tingkat Pendidikan *Educational Attainment*	Jenis Kelamin/ *Sex*		
	Laki-laki **Male**	**Perempuan** ***Female***	**Jumlah** ***Total***
(1)	(2)	(3)	(4)
Sampai dengan SD *Up to Primary School*	62	1	63
SLTP/Sederajat General *Vocational Junior High School*	142	9	151
SMA/Sederajat *General/Vocational Senior High School*	1 283	523	1 806
Diploma I,II/Akta I,II *Diploma I,II/Akta I,II*	618	701	1 319
Diploma III/Akta III/Sarjana Muda *Diploma III/Akta III/Bachelor*	257	735	992
Tingkat Sarjana/Doktor/Ph.D *University Graduates*	**3 333**	**3 520**	**6 853**
Karawang	**5 695**	**5 489**	**11 184**

Sumber/ *Source* : Badan Kepegawaian dan Pengembangan Sumber Daya Manusia Kabupaten Karawang/ *Personnel Agency and Human Resource Development of Karawang Regency*

https://karawangkab.bps.go.id

Tabel 2.2.3 **Jumlah Pegawai Negeri Sipil Menurut Tingkat Kepangkatan dan Jenis Kelamin, 2018**
Table ***Number of Civil Servants by Hierarchy and Sex, 2018***

Pangkat/Golongan/Ruang *Hierarchy*	Jenis Kelamin		
	Laki-laki Male	Perempuan ***Female***	***Jumlah Total***
(1)	(2)	(3)	(4)
1. I/A (Juru Muda)	1	0	1
2. I/B(Juru Muda Tingkat I)	5	0	5
3. I/C (Juru)	32	3	35
4. I/D (Juru Tingkat I)	22	2	24
Golongan I/*Range I*	**60**	**5**	**65**
5. II/A (Pengatur Muda)	166	29	195
6. II/B (Pengatur Muda Tingkat I)	237	59	296
7. II/C (Pengatur)	423	275	698
8. II/D(Pengatur Tingkat I)	142	97	239
Golongan II/*Range II*	**968**	**460**	**1 428**
9. III/A (Penata Muda)	418	467	885
10. III/B (Penata Muda Tingkat I)	794	1 004	1 798
11. III/C (Penata)	511	599	1 110
12. III/D (Penata Tingkat I)	634	716	1 350
Golongan III/*Range III*	**2 357**	**2 786**	**5 143**
13. IV/A (Pembina)	1 368	1 276	2 644
14. IV/B (Pembina Tingkat I)	899	952	1 851
15. IV/C (Pembina Utama Muda)	39	7	46
16. IV/D (Pembina Utama Madya)	4	3	7
17. IV/E (Pembina Utama)	0	0	0
Golongan IV/*Range IV*	**2 310**	**2 238**	**4 548**
Karawang	**5 695**	**5 489**	**11 184**

Sumbwe/ *Source:* Badan Kepegawaian dan Pengembangan Sumber Daya Manusia Kabupaten Karawang/ *Personnel Agency and Human Resource Development of Karawang Regency*

https://karawangkab.bps.go.id

Tabel 2.2.4 / ***Table***

Pegawai Negeri Sipil di Kantor Kecamatan menurut Golongan Kepangkatan di Karawang, 2018

Number of Civil Servants in Subdistrict Office and Faction Rank in Karawang Regency, 2018

Kecamatan *Subdistrict*	Golongan Kepangkatan *Faction Rank*							
	I				II			
	a	b	c	d	a	b	c	d
(1)	(2)	(3)	(4)	(5)	(6)	(7)	(8)	(9)
1 PANGKALAN	0	0	0	1	1	1	2	1
2 TEGALWARU	0	0	0	0	1	2	3	0
3 CIAMPEL	0	0	0	0	0	2	0	0
4 TELUKJAMBE TIMUR	0	0	0	0	0	0	6	0
5 TELUKJAMBE BARAT	0	0	0	0	2	2	4	0
6 K L A R I	0	0	0	1	1	2	7	1
7 CIKAMPEK	0	1	0	0	0	2	6	2
8 PURWASARI	0	0	0	0	3	0	1	0
9 TIRTAMULYA	0	0	1	0	2	1	2	0
10 JATISARI	0	0	2	0	0	3	8	2
11 BANYUSARI	0	0	0	0	1	0	4	1
12 KOTABARU	0	0	0	0	1	0	3	1
13 CILAMAYA WETAN	0	0	0	0	1	1	5	0
14 CILAMAYA KULON	0	0	0	0	2	0	4	0
15 LEMAHABANG	0	0	0	0	0	3	4	0
16 TELAGASARI	0	0	0	0	0	2	3	0
17 MAJALAYA	0	0	1	1	0	2	2	0
18 KARAWANG TIMUR	0	0	1	0	1	2	3	0
19 KARAWANG BARAT	0	0	0	1	3	6	9	0
20 RAWAMERTA	0	0	1	0	0	0	5	1
21 TEMPURAN	0	0	0	0	2	5	6	0
22 KUTAWALUYA	0	0	0	0	0	0	7	0
23 RENGASDENGKLOK	0	0	0	0	2	1	9	0
24 JAYAKERTA	0	0	0	0	0	1	5	0
25 P E D E S	0	0	0	0	0	0	2	0
26 CILEBAR	0	0	1	0	0	0	3	0
27 CIBUAYA	0	0	0	0	2	1	2	1
28 TIRTAJAYA	0	0	0	0	2	3	2	0
29 BATUJAYA	0	0	1	0	1	2	2	0
30 PAKISJAYA	0	0	0	0	0	1	3	0
Karawang	**0**	**1**	**8**	**4**	**28**	**45**	**122**	**10**

Sumbwe/ *Source:* Badan Kepegawaian dan Pengembangan Sumber Daya Manusia Kabupaten Karawang/ *Personnel Agency and Human Resource Development of Karawang Regency*

https://karawangkab.bps.go.id

Lanjutan Tabel/ *Continued Table 2.2.4*

Kecamatan *Subdistrict*	Golongan Kepangkatan *Faction Rank*							
	III				IV			
	a	b	c	d	a	b	c	d
(1)	(10)	(11)	(12)	(13)	(14)	(15)	(16)	(17)
1 PANGKALAN	0	2	1	3	3	1	0	0
2 TEGALWARU	2	1	1	4	0	1	0	0
3 CIAMPEL	2	2	2	4	0	1	0	0
4 TELUKJAMBE TIMUR	0	4	2	2	1	0	0	0
5 TELUKJAMBE BARAT	1	3	1	5	0	1	0	0
6 K L A R I	1	4	1	2	2	1	0	0
7 CIKAMPEK	2	2	2	5	1	1	0	0
8 PURWASARI	0	0	2	4	1	1	0	0
9 TIRTAMULYA	0	3	1	2	3	1	0	0
10 JATISARI	1	1	1	4	1	1	0	0
11 BANYUSARI	0	2	2	2	0	1	0	0
12 KOTABARU	1	3	3	2	1	1	0	0
13 CILAMAYA WETAN	3	2	2	3	1	1	0	0
14 CILAMAYA KULON	0	0	5	2	2	1	0	0
15 LEMAHABANG	0	4	2	4	1	1	0	0
16 TELAGASARI	1	0	0	7	1	1	0	0
17 MAJALAYA	0	4	0	4	2	1	0	0
18 KARAWANG TIMUR	1	4	18	5	2	1	0	0
19 KARAWANG BARAT	5	12	22	13	2	1	0	0
20 RAWAMERTA	1	1	2	3	1	1	0	0
21 TEMPURAN	0	3	3	4	0	1	0	0
22 KUTAWALUYA	1	0	2	4	1	0	0	0
23 RENGASDENGKLOK	0	2	1	3	3	0	0	0
24 JAYAKERTA	2	0	1	5	2	0	0	0
25 P E D E S	1	2	0	4	0	1	0	0
26 CILEBAR	1	0	3	2	3	1	0	0
27 CIBUAYA	3	1	0	0	5	0	0	0
28 TIRTAJAYA	1	0	2	2	3	0	0	0
29 BATUJAYA	3	1	0	1	4	1	0	0
30 PAKISJAYA	3	2	2	6	0	1	0	0
Karawang	**36**	**65**	**84**	**111**	**46**	**24**	**0**	**0**

Sumbwe/ *Source:* Badan Kepegawaian dan Pengembangan Sumber Daya Manusia Kabupaten Karawang/ *Personnel Agency and Human Resource Development of Karawang Regency*

https://karawangkab.bps.go.id

2.3 Dewan Perwakilan Daerah/ *The Regional House of Representatives*

Tabel / *Table* 2.3.1 **Jumlah Anggota Dewan Perwakilan Rakyat Daerah Menurut Partai Politik di Kabupaten Karawang, 2018**
Number of Members Legislative Council by Political Parties and Sex in Karawang Regency, 2018

	Partai Politik *Political Parties*	Perolehan Suara *Result*		
		PEMILU 2004 *General Election 2004*	PEMILU 2009 *General Election 2009*	PEMILU 2014 *General Election 2014*
	(1)	(2)	(3)	(4)
1	Partai Nasional Demokrat	0	0	3
2	Partai Demokrasi Indonesia	11	9	9
3	Partai Demokrat	4	9	6
4	Partai Golongan Karya	14	8	8
5	Partai Keadilan Sejahtera	5	6	3
6	Partai Gerakan Indonesia Raya	0	6	6
7	Partai Kebangkitan Bangsa	3	4	5
8	Partai Bulan Bintang	1	3	3
9	Partai Hati Nurani Rakyat	0	2	2
10	Partai Persatuan Pembangunan	5	1	2
11	Partai Amanat Nasional	1	1	3
12	Partai Bintang Reformasi	0	1	0
13	Partai Keadilan dan Persatuan	1	0	0
	Karawang	**45**	**50**	**50**

Sumber/*Source* : Sekretariat KPUD Kabupaten Karawang/ *Regional Election Commission Secretariat of Karawang Regency*

https://karawangkab.bps.go.id

Tabel / *Table* 2.3.2 **Jumlah Anggota Dewan Perwakilan Rakyat Daerah Hasil Pemilu 2014 Menurut Partai Politik dan Jenis Kelamin di Kabupaten Karawang, 2018**
Number of Members Legislative Council Result of Genereal Election 2014 by Political Parties and Sex in Karawang Regency, 2018

	Partai Politik *Political Parties*	Jenis Kelamin/ *Sex*		
		Laki-laki/ *Male*	Perempuan / *Female*	Jumlah/ *Total*
	(1)	(2)	(3)	(4)
1	Partai Nasional Demokrat	2	1	3
2	Partai Demokrasi Indonesia Perjuangan	6	3	9
3	Partai Demokrat	5	1	6
4	Partai Golongan Karya	6	2	8
5	Partai Keadilan Sejahtera	3	0	3
6	Partai Gerakan Indonesia Raya	5	1	6
7	Partai Kebangkitan Bangsa	4	1	5
8	Partai Bulan Bintang	2	1	3
9	Partai Hati Nurani Rakyat	2	0	2
10	Partai Persatuan Pembangunan	2	0	2
11	Partai Amanat Nasional	2	1	3
12	Partai Bintang Reformasi	0	0	0
13	Partai Keadilan dan Persatuan Indonesia	0	0	0
	Karawang	**39**	**11**	**50**

Sumber/*Source:* Sekretariat KPUD Kabupaten Karawang/ *Regional Election Commission Secretariat of Karawang Regency*

https://karawangkab.bps.go.id

Tabel / ***Table*** **2.3.3** **Jumlah Anggota Dewan Perwakilan Rakyat Daerah Hasil Pemilu 2014 Menurut Partai Politik dan Pendidikan di Kabupaten Karawang, 2018**

Number of Members Legislative Council Result of Genereal Election 2014 by Political Parties and Educational Attainment in Karawang Regency, 2018

	Partai Politik *Political Parties*	Pendiddikan/ *Educational Attainment*					
		Tidak Tersedia/ *Not Available*	SMA sederajat/ *High School*	DI - DIII/ *Diploma*	DIV/S1/ *University*	>S1/ >*University*	Jumlah/ *Total*
	(1)	(2)	(3)	(4)	(5)	(6)	(7)
1	Partai Nasional Demokrat	0	1	0	2	0	3
2	Partai Demokrasi Indonesia Perjuangan	0	4	0	4	1	9
3	Partai Demokrat	0	4	0	2	0	6
4	Partai Golongan Karya	1	2	1	3	1	8
5	Partai Keadilan Sejahtera	0	0	0	2	1	3
6	Partai Gerakan Indonesia Raya	1	3	0	2	0	6
7	Partai Kebangkitan Bangsa	0	2	0	3	0	5
8	Partai Bulan Bintang	1	0	0	2	0	3
9	Partai Hati Nurani Rakyat	0	1	0	1	0	2
10	Partai Persatuan Pembangunan	0	0	0	2	0	2
11	Partai Amanat Nasional	0	0	0	3	0	3
12	Partai Bintang Reformasi	0	0	0	0	0	0
13	Partai Keadilan dan Persatuan Indonesia	0	0	0	0	0	0
	Karawang	**3**	**17**	**1**	**26**	**3**	**50**

Sumber/*Source:* Sekretariat KPUD Kabupaten Karawang/ *Regional Election Commission Secretariat of Karawang Regency*

https://karawangkab.bps.go.id

https://karawangkab.bps.go.id

3 PENDUDUK DAN KETENAGAKERJAAN

POPULATION AND EMPLOYMENT

> ***TPAK Kabupaten Karawang Tahun 2018 64,77 %***

Tingkat Partisipasi Angkatan Kerja atau biasa disingkat dengan TPAK mengindikasikan besarnya persentase penduduk usia kerja yang aktif secara ekonomi di suatu wilayah.

TPAK 64,77 % artinya dari 100 penduduk usia 15 tahun ke atas, sebanyak kurang lebih 65 orang tersedia untuk memproduksi pada periode tertentu. (sumber : sirusa.bps.go.id)

https://karawangkab.bps.go.id

Persentase Penduduk Umur 15 Tahun Ke Atas Yang Bekerja di Kabupaten Karawang Menurut Lapangan Pekerjaan Utama, 2018



https://karawangkab.bps.go.id

PENJELASAN TEKNIS

1 Sumber utama data kependudukan adalah sensus penduduk yang dilaksanakan setiap sepuluh tahun sekali. Sensus penduduk telah dilaksanakan sebanyak enam kali sejak Indonesia erdeka, yaitu tahun 1961, 1971, 1980, 1990, 2000, dan 2010. Di dalam sensus penduduk, pencacahan dilakukan terhadap seluruh penduduk yang berdomisili di wilayah teritorial Indonesia termasuk warga negara asing kecuali anggota korps diplomatik negara sahabat beserta keluarganya. Metode pengumpulan data dalam sensus dilakukan dengan wawancara antara petugas sensus dengan responden dan juga melalui ecensus. Pencatatan penduduk menggunakan konsep usual residence, yaitu konsep dimana penduduk biasa bertempat tinggal. mereka biasa tinggal, sedangkan untuk penduduk yang tidak bertempat tinggal tetap dicacah di tempat di mana mereka ditemukan petugas sensus pada malam 'Hari Sensus'. Termasuk penduduk yang tidak bertempat tinggal tetap adalah tuna wisma, awak kapal berbendera Indonesia, penghuni perahu/rumah apung, masyarakat terpencil/ terasing, dan pengungsi. Bagi mereka yang mempunyai tempat tinggal tetap dan sedang bepergian ke luar wilayah lebih dari enam bulan, tidak dicacah di tempat tinggalnya, tetapi dicacah di tempat tujuannya. Untuk tahun yang tidak dilaksanakan sensus penduduk, data kependudukan diperoleh dari hasil

TECHNICAL NOTES

1 The main source of demographic data is population census, which is conducted every ten years. Population Census has been conducted six times since Indonesia's independence: 1961, 1971, 1980, 1990, 2000, and 2010. The population census enumerates all residents who domicile in the entire territory of Indonesia including foreign citizens except the diplomatic corps members and their families. The method of data collection in a population census involves interviewing respondents and conducting e-census. Enumeration of the population uses the concept of "usual residence", which is the concept of "places where people usually live". De jure was applied to the permanent residents, while de facto was applied to non-enumerated in place where they normally live, the nonpermanent residents were enumerated where they were found by the enumerators, on the night of 'Census Date'. The non permanent residents include homeless people, ship crew, boat people, remote area community, and internally displaced persons. Those who had permanent residence and had been travelling away from their home for six months or more were not enumerated in their permanent place, but in the place where they were during the census.For the periods where the population census is not conducted, population projection is done to estimate

https://karawangkab.bps.go.id

proyeksi penduduk. Proyeksi penduduk merupakan suatu perhitungan ilmiah yang didasarkan pada asumsi dari komponen-komponen perubahan penduduk, yaitu kelahiran, kematian, dan migrasi. Proyeksi penduduk Indonesia 2010–2035 menggunakan data dasar penduduk hasil SP2010

population during those years. The population projection is an estimate based on the demographic components, such as birth, death, and migration. Indonesia's 2010–2035 population projection used the 2010 Population Census as the base population.

2 Penduduk Indonesia adalah semua orang yang berdomisili di wilayah teritorial Indonesia selama 6 bulan atau lebih dan atau mereka yang berdomisili kurang dari 6 bulan tetapi bertujuan menetap

2 The population of Indonesia are all residents of the entire territory of Indonesia who have stayed for six months or longer, and those who intended to stay more than six months even though their length of stay is less than six months

3 Laju pertumbuhan penduduk adalah angka yang menunjukkan persentase pertambahan penduduk dalam jangka waktu tertentu

3 The growth rate of population is the number that show percentage of population growth within a specified period.

4 Kepadatan penduduk adalah rasio banyaknya penduduk per kilometer persegi.

4 Population Density is ratio of population per square kilometer.

5 Rasio Jenis kelamin adalah perbandingan antara penduduk lakilaki dan penduduk perempuan pada suatu wilayah dan waktu tertentu. Biasanya dinyatakan dengan banyaknya penduduk laki-laki untuk 100 penduduk perempuan.

5 Sex Ratio is teh ratio of males population to females population in a given area and time, usually expressed as the number of males for every 100 females.

6 Distribusi Penduduk adalah pola persebaran penduduk di suatu wilayah baik berdasarkan batasbatas geografis maupun batas-batas administrasi pemerintahan.

6 Population distribution is the pattern of population distribution in an area either by geographic boundaries or by government administrative boundaries.

7 Komposisi Penduduk adlaah pola persebaran penduduk menurut karakteristiknya

7 Poopulation composition is the pattern of population distribution by its charasteristics.

8 Penduduk usia kerja adalah penduduk yang berumur 15 tahun ke atas

8 Working age population is persons of 15 years and over

http://karawangkab.bps.go.id

9 Angkatan kerja adalah penduduk usia kerja (15 tahun ke atas) yang bekerja, punya pekerjaan namun sementara tidak bekerja, dan pengangguran.

9 Labor force or economically active are persons of 15 years and over, who in the previous week were working, temporarily absent from work but having jobs, and unemployment.

10 Bekerja adalah kegiatan ekonomi yang dilakukan oleh seseorang dengan maksud memperoleh atau membantu memperoleh pendapatan atau keuntungan dan lamanya bekerja paling sedikit 1 jam secara terus-menerus seminggu (termasuk pekerja keluarga tanpa upah yang membantu dalam suatu usaha/kegiatan ekonomi).

10 Working is economic activity conducted by a peson and intended to earn income by doing work or helping to do work at least one hour continuously during the reference week (including unpaid family worker/s for any economic activity)

11 Jumlah jam kerja seluruhnya adalah jumlah jam kerja yang digunakan untuk bekerja (tidak termasuk jam kerja istirahat resmi dan jam kerja yang digunakan untuk hal-hal di luar pekerjaan)

11 Total working hours is the total hours spent by an employee tomperform all jobs (excluding the time used for other activitiies which are not classified as work).

12 Lapangan usaha adalah bidang kegiatan dari pekerjaan/tempat bekerja dimana seseorang bekerja. Klasifikasi lapangan usaha mengikuti Kalsifikasi Baku Lapangan Usaha indonesia (KBLI) dalam 1 digit.

12 Industry is field of a person activity or establishment. The classification of industries follows the Indonesia Standard Industrial Classification (KBLI) in one digit.

13 Status pekerjaan adalah kedudukan seseorang dalam unit usaha/ kegiatan dalam melakukan pekerjaan.

13 Employment status is the status of a person at his place of work or establishment where he was employed.

14 Berusaha sendiri tanpa dibantu orang lain adalah bekerja atau berusaha dengan menanggung risiko secara ekonomis, yaitu dengan tidak kembalinya ongkos produksi yang telah dikeluarkan dalam rangka usahanya tersebut, serta tidak menggunakan pekerja dibayar maupun pekerja tak dibayar, termasuk yang sifat pekerjaannya memerlukan teknologi atau keahlian khusus.

14 Own-account worker is a peson who works at his own risk without assisted by paid per mount worker or unpaid worker include technical job or skill job.

https://karawangkab.bps.go.id

15 Berusaha dibantu buruh tidak tetap/buruh tidak dibayar adalah bekerja atau berusaha atas risiko sendiri, dan menggunakan buruh/ pekerja tak dibayar dan atau buruh/pekerja tidak tetap.

15 Employer assisted by temporary workers/unpaid worker is a person who works at his own risk and assisted by temporary worker/ unpaid worker.

16 Berusaha dibantu buruh tetap/ buruh dibayar adalah berusaha atas risiko sendiri dan mempekerjakan paling sedikit satu orang buruh/pekerja tetap yang dibayar.

16 Employer assisted by permanent workers/paid workersis a person who does his business at her/his own risk at least one assisted by paid permanent worker.

17 Buruh/karyawan/pegawai adalah seseorang yang bekerja pada orang lain atau instansi /kantor /perusahaan secara tetap dengan menerima upah/ gaji baik berupa uang maupun barang. Buruh yang tidak mempunyai majikan tetap, tidak digolongkan sebagai buruh/ karyawan, tetapi sebagai pekerja bebas. Seseorang dianggap memiliki majikan tetap jika memiliki 1 (satu) majikan (orang/rumah tangga) yang sama dalam sebulan terakhir, khusus pada sektor bangunan batasannya tiga bulan. Apabila majikannya instansi/lembaga, boleh lebih dari satu.

17 Employee is a person who work permanently for other people or institution/ office/ company and gains some money/cash or goods as wage/salary. Labor who have no permanent employer is not categorized as a laborer/ worker/ employee but casual worker. A laborers in general is considered to have a permanent employer if he has the same employer during the past month, particularly for building construction sector is 3 months. If the employer is an institution, more than 1 (one) employer is allowed.

18 Pekerja bebas adalah seseorang yang bekerja pada orang lain/ majikan/ institusi yang tidak tetap (lebih dari 1 majikan dalam sebulan terakhir) di usaha pertanian baik berupa usaha rumah tangga maupun bukan usaha rumah tangga, ataupun di nonpertanian atas dasar balas jasa dengan menerima upah atau imbalan baik berupa uang maupun barang, dan baik dengan

18 Casual employee is a person who does not work permanently for other people/employer/ institution (more than 1 employer during the last 1 month) in agricultural sector, either home industry or not home industry, or in non-agricultural sector based on remuneration paid with money or goods, and based on daily or contact payment system.

https://karawangkab.bps.go.id

sistem pembayaran harian maupun borongan.

19 Pekerja tak dibayar adalah seseorang yang bekerja membantu usaha untuk memperoleh penghasilan/ keuntungan yang dilakukan oleh salah seorang anggota rumah tangga atau bukan anggota rumah tangga tanpa mendapat upah/gajibaik berupa uang maupun barang.

19 Unpaid workeris a person who intended to work without paid either with money or good, in an establishment run by other members of the family, relative or neighbour.

https://karawangkab.bps.go.id

ULASAN

Pada tahun 2018 jumlah penduduk Kabupaten Karawang mencapai 2.336.009 jiwa. Angka ini didapatkan dari hasil proyeksi dan angka tersebut masih sementara. Penduduk laki-laki pada tahun 2018 berjumlah 1.196.692 jiwa dan penduduk perempuan berjumlah 1.139.317 jiwa. Seks rasio penduduk Kabupaten Karawang adalah 105,04 yang artinya penduduk laki-laki lebih banyak dibandingkan dengan penduduk perempuan. Dengan luas Kabupaten Karawang sebesar 1.753,27 km² didapatkan kepadatan penduduk per km² sebesar 1.332 jiwa. Penduduk terbanyak terdapat di Kecamatan Karawang Barat, yaitu sebesar 170.684 jiwa atau sebesar 7,31 persen. Sedangkan, jumlah penduduk terkecil berada di Kecamatan Tegalwaru dengan jumlah penduduk 37.496 jiwa.

Kecamatan dengan rata-rata persebaran penduduk per desa/kelurahan terbesar berada di Kecamatan Karawang Barat. Rata-rata per kelurahan didiami oleh 21.336 orang penduduk. Sementara Kecamatan dengan persebaran penduduk per desa paling sedikit berada di Kecamatan Rawamerta dengan rata-rata jumlah penduduk per desa sebesar 4.109 orang penduduk.

Dari aspek ketenagakerjaan, adapun jumlah penduduk berumur 15 tahun ke atas di Kabupaten Karawang sebanyak 1.742.710 orang yang terdiri dari 1.128.724 orang yang merupakan angkatan kerja dan 613.986 orang bukan angkatan kerja. Tingkat partisipasi angkatan kerja di Kabupaten Karawang

DESCRIPTION

In 2018, the population of Karawang Regency reached 2.336.009 people. This figure is obtained from the projection results and the figure is still temporary. The male population in 2017 is 1.196.692 people and the female population is 1.139.317people. The sex ratio of the Karawang Regency is 105,04 which means that the male population is more than the female population. With the area of Karawang regency of 1.753,27 km² obtained population density per km² of 1.332 inhabitants. The largest population is in Karawang Barat District, which is 170.684 people or 7.31 percent. Meanwhile, the smallest population is in Tegalwaru Subdistrict with a population of 37.496 people.

Subdistricts with the largest distribution of population per district are in Karawang Barat Subdistrict. On average, each district is inhabited by 21.336 people. While the subdistrict with a population distribution per district is at least in the Rawamerta subdistrict with an average population per district is 4.109 people.

From the aspect of employment, the total population of 15 years and over in Karawang Regency is 1.742.710 people, consisting of 1.128.724 people in Economically Active and 613.986 people in Economically inactive. Economically Active Participation Rate in Karawang Regency in 2018 was 64.77 percent. And

https://karawangkab.bps.go.id

pada tahun 2018 sebesar 64.77 persen. Dan tingkat pengangguran pada tahun 2018 adalah sebesar 9.05 persen.

the unemployment rate in 2018 is 9.05 percent.

https://karawangkab.bps.go.id

3. Penduduk dan Ketanagakerjaan/*Population and Employment*

3.1 Penduduk/*Population*

Tabel 3.1.1 **Penduduk Laju Pertumbuhan Penduduk, Distribusi Persentase Penduduk,Kepadatan Penduduk, Rasio Jenis Kelamin Penduduk Menurut Kecamatan, 2018**

Table ***Population, Population Growth rate, Percentage Distribution of Population, Population Density, and Population Sex Ratio by Subdistrict, 2018***

	Kecamatan *Subdistrict*	Penduduk *Population*			Laju Pertumbuhan Penduduk per Tahun *Annual Population Growth Rate (%)*	
		2010	2017	2018	2010-2018	2017-2018
	(1)	(2)	(3)	(4)	(5)	(6)
1	PANGKALAN	35245	38374	38698	1.17	0.84
2	TEGALWARU	34154	37182	37496	1.18	0.84
3	CIAMPEL	39340	42838	43200	1.17	0.85
4	TELUKJAMBE TIMUR	126616	137823	138982	1.17	0.84
5	TELUKJAMBE BARAT	48803	53128	53576	1.18	0.84
6	K L A R I	155336	169121	170553	1.17	0.85
7	CIKAMPEK	107020	116512	117495	1.17	0.84
8	PURWASARI	63274	68891	69472	1.17	0.84
9	TIRTAMULYA	44274	48203	48609	1.17	0.84
10	JATISARI	72003	78390	79051	1.17	0.84
11	BANYUSARI	51012	55538	56007	1.17	0.84
12	KOTABARU	119710	130328	131427	1.17	0.84
13	CILAMAYA WETAN	75318	81994	82685	1.17	0.84
14	CILAMAYA KULON	59780	65080	65629	1.17	0.84
15	LEMAHABANG	60758	66147	66703	1.17	0.84
16	TELAGASARI	60163	65496	66047	1.17	0.84
17	MAJALAYA	44016	47920	48323	1.17	0.84
18	KARAWANG TIMUR	118001	128455	129537	1.17	0.84
19	KARAWANG BARAT	155471	169265	170684	1.17	0.84
20	RAWAMERTA	48657	52970	53417	1.17	0.84
21	TEMPURAN	58608	63804	64341	1.17	0.84
22	KUTAWALUYA	53741	58501	58994	1.17	0.84
23	RENGASDENGKLOK	104494	113761	114720	1.17	0.84
24	JAYAKERTA	59929	65239	65787	1.17	0.84
25	P E D E S	70168	76387	77031	1.17	0.84
26	CILEBAR	39421	42914	43276	1.17	0.84
27	CIBUAYA	48660	52976	53422	1.17	0.84
28	TIRTAJAYA	61919	67411	67979	1.18	0.84
29	BATUJAYA	75336	82029	82721	1.18	0.84
30	PAKISJAYA	36564	39812	40147	1.17	0.84
	Karawang	**2 127 791**	**2 316 489**	**2 336 009**	**1.17**	**0.84**

Sumber/*Source* : Proyeksi Penduduk Kabupaten Karawang Tahun 2010–2020/*Karawang Regency Population Projection 2010–2020*

www.karawangkab.bps.go.id

Lanjutan tabel/ *Continued Table 3.1.1*

	Kecamatan *Subdistrict*	Persentase Penduduk *Percentage of Total Population*	Kepadatan Penduduk per km^2 *Population Density per sq.km*
	(1)	(7)	(8)
1	PANGKALAN	1.66	410
2	TEGALWARU	1.61	397
3	CIAMPEL	1.85	458
4	TELUKJAMBE TIMUR	5.95	1 473
5	TELUKJAMBE BARAT	2.29	568
6	K L A R I	7.30	1 807
7	CIKAMPEK	5.03	1 245
8	PURWASARI	2.97	736
9	TIRTAMULYA	2.08	515
10	JATISARI	3.38	838
11	BANYUSARI	2.40	593
12	KOTABARU	5.63	1 393
13	CILAMAYA WETAN	3.54	876
14	CILAMAYA KULON	2.81	695
15	LEMAHABANG	2.86	707
16	TELAGASARI	2.83	700
17	MAJALAYA	2.07	512
18	KARAWANG TIMUR	5.55	1 373
19	KARAWANG BARAT	7.31	1 809
20	RAWAMERTA	2.29	566
21	TEMPURAN	2.75	682
22	KUTAWALUYA	2.53	625
23	RENGASDENGKLOK	4.91	1 216
24	JAYAKERTA	2.82	697
25	P E D E S	3.30	816
26	CILEBAR	1.85	459
27	CIBUAYA	2.29	566
28	TIRTAJAYA	2.91	720
29	BATUJAYA	3.54	877
30	PAKISJAYA	1.72	425
	Karawang	**100.00**	**1 332**

Sumber/*Source* : Proyeksi Penduduk Kabupaten Karawang Tahun 2010–2020/*Karawang Regency Population Projection 2010–2020*

www.karawangkab.bps.go.id

Lanjutan tabel/ *Continued Table 3.1.1*

	Kecamatan *Subdistrict*	Jenis Kelamin/ *Sex*			Rasio Jenis Kelamin/ *Population Sex Ratio*
		Laki-Laki Male	*Perempuan Female*	Jumlah Total	
	(1)	(9)	(10)	(11)	(12)
1	PANGKALAN	19 566	19 132	38 698	102.27
2	TEGALWARU	19 253	18 243	37 496	105.54
3	CIAMPEL	21 320	21 880	43 200	97.44
4	TELUKJAMBE TIMUR	73 050	65 932	138 982	110.80
5	TELUKJAMBE BARAT	27 626	25 950	53 576	106.46
6	K L A R I	86 344	84 209	170 553	102.54
7	CIKAMPEK	60 012	57 483	117 495	104.40
8	PURWASARI	35 078	34 394	69 472	101.99
9	TIRTAMULYA	24 720	23 889	48 609	103.48
10	JATISARI	40 335	38 716	79 051	104.18
11	BANYUSARI	28 500	27 507	56 007	103.61
12	KOTABARU	67 168	64 259	131 427	104.53
13	CILAMAYA WETAN	42 661	40 024	82 685	106.59
14	CILAMAYA KULON	33 750	31 879	65 629	105.87
15	LEMAHABANG	34 155	32 548	66 703	104.94
16	TELAGASARI	34 066	31 981	66 047	106.52
17	MAJALAYA	24 769	23 554	48 323	105.16
18	KARAWANG TIMUR	67 252	62 285	129 537	107.97
19	KARAWANG BARAT	87 191	83 493	170 684	104.43
20	RAWAMERTA	27 491	25 926	53 417	106.04
21	TEMPURAN	33 138	31 203	64 341	106.20
22	KUTAWALUYA	30 682	28 312	58 994	108.37
23	RENGASDENGKLOK	58 687	56 033	114 720	104.74
24	JAYAKERTA	34 142	31 645	65 787	107.89
25	P E D E S	39 700	37 331	77 031	106.35
26	CILEBAR	22 408	20 868	43 276	107.38
27	CIBUAYA	27 352	26 070	53 422	104.92
28	TIRTAJAYA	34 748	33 231	67 979	104.57
29	BATUJAYA	41 390	41 331	82 721	100.14
30	PAKISJAYA	20 138	20 009	40 147	100.64
	Karawang	**1 196 692**	**1 139 317**	**2 336 009**	**105.04**

Sumber/*Source* : Proyeksi Penduduk Kabupaten Karawang Tahun 2010–2020/*Karawang Regency Population Projection 2010–2020*

https://karawangkab.bps.go.id

Tabel / *Table* 3.1.2 **Jumlah Penduduk menurut Kelompok Umur dan Jenis Kelamin di Kabupaten Karawang, 2018**
Population by Age Group and Sex in Karawang Regency, 2018

Kelompok Umur *Age Group*	Jenis Kelamin/*Sex*		Jumlah *Total*
	Laki-Laki *Male*	Perempuan *Female*	
(1)	(2)	(3)	(4)
0–4	112 689	107 344	220 033
5–9	104 236	99 357	203 593
10–14	106 126	101 036	207 162
15–19	109 854	99 482	209 336
20–24	110 865	97 952	208 817
25–29	103 833	98 515	202 348
30–34	101 702	100 268	201 970
35–39	96 304	93 079	189 383
40–44	87 760	83 278	171 038
45–49	72 860	69 187	142 047
50–54	59 478	56 657	116 135
55–59	46 281	42 512	88 793
60–64	34 389	33 266	67 655
65--69	23 313	23 781	47 094
70--74	14 529	16 836	31 365
75+	12 473	16 767	29 240
Jumlah/*Total*	**1 196 692**	**1 139 317**	**2 336 009**

Sumber/*Source* : Proyeksi Penduduk Kabupaten Karawang Tahun 2010–2020/*Karawang Regency Population Projection 2010–2020*

https://karawangkab.bps.go.id

Tabel 3.1.3 / ***Table***

Rata-rata Penduduk Setiap Desa di Kabupaten Karawang, 2018
Average Population of Each Village in Karawang Regency, 2018

	Kecamatan *Subdistrict*	Jumlah Penduduk *Population*	Jumlah Desa *Number of Village*	Rata-rata Penduduk per Desa/*Average Population of each Village*
	(1)	(2)	(3)	(4)
1	PANGKALAN	38 698	8	4 837
2	TEGALWARU	37 496	9	4 166
3	CIAMPEL	43 200	7	6 171
4	TELUKJAMBE TIMUR	138 982	9	15 442
5	TELUKJAMBE BARAT	53 576	10	5 358
6	K L A R I	170 553	13	13 119
7	CIKAMPEK	117 495	10	11 750
8	PURWASARI	69 472	8	8 684
9	TIRTAMULYA	48 609	10	4 861
10	JATISARI	79 051	14	5 647
11	BANYUSARI	56 007	12	4 667
12	KOTABARU	131 427	9	14 603
13	CILAMAYA WETAN	82 685	12	6 890
14	CILAMAYA KULON	65 629	12	5 469
15	LEMAHABANG	66 703	11	6 064
16	TELAGASARI	66 047	14	4 718
17	MAJALAYA	48 323	7	6 903
18	KARAWANG TIMUR	129 537	8	16 192
19	KARAWANG BARAT	170 684	8	21 336
20	RAWAMERTA	53 417	13	4 109
21	TEMPURAN	64 341	14	4 596
22	KUTAWALUYA	58 994	12	4 916
23	RENGASDENGKLOK	114 720	9	12 747
24	JAYAKERTA	65 787	8	8 223
25	P E D E S	77 031	12	6 419
26	CILEBAR	43 276	10	4 328
27	CIBUAYA	53 422	11	4 857
28	TIRTAJAYA	67 979	11	6 180
29	BATUJAYA	82 721	10	8 272
30	PAKISJAYA	40 147	8	5 018
	Karawang	**2 336 009**	**309**	**7 560**

Sumber/*Source:* Badan Pusat Statistik Kabupaten Karawang/ *BPS-Statistics of Karawang Regency*

https://karawangkab.bps.go.id

Tabel 3.1.4 / ***Table***

Jumlah Kepemilikan Dokumen Kependudukan menurut Kecamatan di Kabupaten Karawang, 2018

Total Population Document Ownership by Subdistrict in Karawang Regency, 2018

	Kecamatan *Subdistrict*	Jenis Dokumen Kependudukan/ *Type of Population Document*			
		KTP Electronik/ *Electronic Card*	Kartu Keluarga/ *Family Card*	Akta Kelahiran/ *Birth Certificate*	Akta Kematian/ *Death Certificate*
	(1)	(2)	(3)	(4)	(5)
1	PANGKALAN	25 597	9 432	33 330	14
2	TEGALWARU	23 551	9 376	13 757	10
3	CIAMPEL	25 962	11 145	34 282	21
4	TELUKJAMBE TIMUR	82 183	35 175	114 766	303
5	TELUKJAMBE BARAT	35 670	13 881	20 056	23
6	K L A R I	108 871	45 153	118 152	144
7	CIKAMPEK	71 349	27 120	83 522	201
8	PURWASARI	44 808	16 421	28 630	92
9	TIRTAMULYA	33 444	12 021	25 783	31
10	JATISARI	51 091	19 188	41 759	81
11	BANYUSARI	37 667	15 321	25 212	22
12	KOTABARU	80 335	31 925	70 914	240
13	CILAMAYA WETAN	50 804	21 473	36 101	38
14	CILAMAYA KULON	42 008	18 692	29 630	30
15	LEMAHABANG	42 968	19 334	30 268	41
16	TELAGASARI	45 521	19 071	30 762	50
17	MAJALAYA	37 584	15 623	36 354	63
18	KARAWANG TIMUR	87 400	35 596	72 908	326
19	KARAWANG BARAT	103 777	46 787	128 068	660
20	RAWAMERTA	35 740	15 525	25 331	26
21	TEMPURAN	44 083	18 320	47 780	26
22	KUTAWALUYA	37 837	14 876	33 896	37
23	RENGASDENGKLOK	69 576	27 806	71 809	181
24	JAYAKERTA	37 540	16 349	40 753	28
25	P E D E S	48 449	19 591	44 106	44
26	CILEBAR	29 094	11 651	15 001	31
27	CIBUAYA	32 757	14 329	26 702	53
28	TIRTAJAYA	43 538	20 750	36 751	8
29	BATUJAYA	45 294	19 281	41 492	17
30	PAKISJAYA	24 681	9 657	21 905	4
	Karawang	**1 479 179**	**610 876**	**1 379 780**	**2 845**

Sumber/*Source:* Dinas Kependudukan dan Pencatatan Sipil Kabupaten Karawang/ *Department of Population and Civil Registration of Karawang Regency*

https://karawangkab.bps.go.id

Tabel 3.1.5 **Jumlah Kelahiran, Kematian, dan Migrasi menurut Kecamatan di Kabupaten Karawang, 2018**
Table ***Number of Birth, Death, and Migration by Subdistrict in Karawang Regency, 2018***

	Kecamatan ***Subdistrict***	Kelahiran/ *Birth*	Kematian/ *Death*	Migrasi Masuk/ *Move In*	Migrasi Keluar/ *Move Out*
	(1)	(2)	(3)	(4)	(5)
1	PANGKALAN	985	2	262	305
2	TEGALWARU	1 074	1	233	315
3	CIAMPEL	1 417	7	356	451
4	TELUKJAMBE TIMUR	3 252	53	1 833	2 404
5	TELUKJAMBE BARAT	1 468	7	441	492
6	K L A R I	5 564	30	2 030	3 592
7	CIKAMPEK	2 785	28	1 457	1 954
8	PURWASARI	1 857	19	728	1 438
9	TIRTAMULYA	1 062	5	262	339
10	JATISARI	1 559	8	844	808
11	BANYUSARI	1 527	1	570	376
12	KOTABARU	2 567	39	1 656	2 126
13	CILAMAYA WETAN	1 856	7	700	626
14	CILAMAYA KULON	1 889	11	371	305
15	LEMAHABANG	1 997	11	394	402
16	TELAGASARI	1 555	10	430	437
17	MAJALAYA	1 856	12	558	1 463
18	KARAWANG TIMUR	3 789	37	1 665	2 944
19	KARAWANG BARAT	3 938	83	1 633	1 829
20	RAWAMERTA	1 134	1	351	289
21	TEMPURAN	1 562	2	294	258
22	KUTAWALUYA	1 309	3	437	371
23	RENGASDENGKLOK	3 008	15	965	993
24	JAYAKERTA	2 244	4	571	373
25	P E D E S	2 693	5	622	514
26	CILEBAR	1 241	3	230	217
27	CIBUAYA	1 167	2	373	295
28	TIRTAJAYA	1 893	2	536	321
29	BATUJAYA	2 171	6	969	548
30	PAKISJAYA	911	0	578	265
	Karawang	**61 330**	**414**	**22 349**	**27 050**

Sumber/*Source:* Dinas Kependudukan dan Pencatatan Sipil Kabupaten Karawang/ *Department of Population and Civil Registration of Karawang Regency*

https://karawangkab.bps.go.id

Tabel 3.1.6 **Jumlah Kelahiran, Kematian, dan Migrasi menurut Bulan di Kabupaten Karawang, 2018**
Table ***Number of Birth, Death, and Migration by Month in Karawang Regency, 2018***

Kecamatan ***Subdistrict***	Kelahiran/ *Birth*	Kematian/ *Death*	Migrasi Masuk/ *Move In*	Migrasi Keluar/ *Move Out*
(1)	(2)	(3)	(4)	(5)
Januari/ *January*	4 343	38	1 922	2 760
Februari/ *February*	3 600	37	1 706	2 151
Maret/ *March*	5 589	34	2 254	1 902
April	6 089	38	1 815	2 355
Mei/*May*	4 417	36	1 676	2 122
Juni/ *June*	2 062	24	1 179	893
Juli/ *July*	7 758	26	2 992	3 457
Agustus/ *August*	7 270	29	2 105	2 740
September	5 210	36	1 750	2 447
Oktober/ *October*	6 797	47	1 959	2 566
November	4 886	27	1 458	1 891
Desember/ *December*	3 309	42	1 533	1 766
Karawang	**61 330**	**414**	**22 349**	**27 050**

Sumber/*Source:* Dinas Kependudukan dan Pencatatan Sipil Kabupaten Karawang/ *Department of Population and Civil Registration of Karawang Regency*

https://karawangkab.bps.go.id

3.2 Ketenagakerjaan/*Employment*

Tabel 3.2.1 **Jumlah Penduduk Berumur 15 Tahun ke Atas menurut Jenis Kegiatan Selama Seminggu yang Lalu dan Jenis Kelamin di Kabupaten Karawang, 2018**

Table ***Population Aged 15 Years and Over by Type of Activity During The Previous Week and Sex in Karawang Regency, 2018***

Kegiatan Utama *Main Activity*	Jenis Kelamin/*Sex*		Jumlah *Total*
	Laki-laki *Male*	Perempuan *Female*	
(1)	(2)	(3)	(4)
Angkatan Kerja/*Economically Active*	**758 742**	**369 982**	**1 128 724**
Bekerja/*Working*	692 651	333 935	**1 026 586**
Pengangguran Terbuka/*Unemployment*	66 091	36 047	**102 138**
Bukan Angkatan Kerja *Economically Inactive*	**133 657**	**480 329**	**613 986**
Sekolah/*Attending School*	73 914	64 306	**138 220**
Mengurus Rumah Tangga/*Housekeeping*	29 719	396 050	**425 769**
Lainnya/Others	30 024	19 973	**49 997**
Karawang	**892 399**	**850 311**	**1 742 710**
Tingkat Partisipasi Angkatan Kerja *Economically Active Participation Rate*	**85.02**	**43.51**	**64.77**
Tingkat Pengangguran/ *Unemployment Rate*	**8.71**	**9.74**	**9.05**

Sumber/ *Source:* Survei Angkatan Kerja Nasional Agustus/ *August National Labor Force Survey*

https://karawangkab.bps.go.id

Tabel 3.2.2 **Jumlah Penduduk Berumur 15 Tahun Ke Atas yang Termasuk Angkatan Kerja menurut Jenis Kelamin dan Pendidikan Tertinggi yang Ditamatkan di Kabupaten Karawang, 2018**
Table ***Population 15 Years of Age and Over who are in Labour Force by Sex and Aducational Attainment in Karawang Regency, 2018***

Pendidikan Tertinggi yang Ditamatkan *Educational Attainment*	Jenis Kelamin/ *Sex*		
	Laki-Laki/ *Male*	Perempuan/ *Female*	Jumlah *Total*
(1)	(2)	(3)	(4)
Tidak/Belum Pernah Sekolah/ Belum Tamat SD/*No Schoolin/ Not Yet Completed Primary School*	289 178	166 692	455 870
Sekolah Dasar/*Primary School*	116 434	53 227	169 661
Sekolah Menengah Pertama/*Junior High School*	126 094	75 963	202 057
Sekolah Menengah Atas/*Senior High School*	186 413	37 546	223 959
Diploma I/II/III/Akademi *Diploma I/II/III/Academy*	40 623	36 554	77 177
Karawang	**758 742**	**369 982**	**1 128 724**

Sumber/ *Source:* Survei Angkatan Kerja Nasional Agustus/ *August National Labor Force Survey*

https://karawangkab.bps.go.id

Tabel 3.2.3 / ***Table***

Jumlah Penduduk Berumur 15 Tahun ke Atas yang Bekerja Selama Seminggu yang Lalu menurut Kelompok Umur dan Jenis Kelamin di Kabupaten Karawang, 2018

Population Aged 15 Years and Over Who Worked During the Previous Week by Age Group and Sex in Karawang Regency, 2018

Kelompok Umur *Age Group*	Jenis Kelamin/*Sex*		Jumlah *Total*
	Laki-laki *Male*	Perempuan *Female*	
(1)	(2)	(3)	(4)
15-19	16 787	11 449	28 236
20-24	65 918	41 393	107 311
25-29	88 110	46 808	134 918
30-34	91 520	36 077	127 597
35-39	88 159	39 405	127 564
40-44	85 063	34 457	119 520
45-49	76 089	36 950	113 039
50-54	59 334	26 473	85 807
55-59	44 003	23 334	67 337
60-64	35 309	21 475	56 784
65+	42 359	16 114	58 473
Karawang	**692 651**	**333 935**	**1 026 586**

Sumber/ *Source:* Survei Angkatan Kerja Nasional Agustus/ *August National Labor Force Survey*

https://karawangkab.bps.go.id

Tabel / *Table* 3.2.4 **Jumlah Penduduk Berumur 15 Tahun Ke Atas yang Bekerja Selama Seminggu yang Lalu menurut Lapangan Pekerjaan Utama dan Jenis Kelamin di Kabupaten Karawang, 2018**
Population Aged 15 Years and Over Who Worked During the Previous Week by Main Industry and Sex in Karawang Regency, 2018

Lapangan Pekerjaan Utama [1] *Main Industry* [1]	Jenis Kelamin/*Sex*		Jumlah *Total*
	Laki-laki *Male*	Perempuan *Female*	
(1)	(2)	(3)	(4)
1	135 116	29 915	165 031
2	193 937	62 005	255 942
3	149 176	141 658	290 834
4	63 668	92 898	156 566
5	150 754	7 459	158 213
Karawang	**692 651**	**333 935**	**1 026 586**

Catatan/*Note* : [1]
1 Pertanian, Kehutanan, Perburuan, dan Perikanan/*Agriculture, Forestry, Hunting, and Fisheries*
2 Industri Pengolahan/*Manufacturing Industry*
3 Perdagangan Besar, Eceran, Rumah Makan, dan Hotel/*Wholesale Trade, Retail Trade, Restaurants, and*
4 Jasa Kemasyarakatan, Sosial, dan Perorangan/*Community, Social, and Personal Services*
5 Lainnya (Pertambangan dan Penggalian; Listrik, Gas, dan Air' Bangunan' Angkutan, Pergudangan, dan Komunikasi; dan Keuangan, Asuransi, Usaha Persewaan Bangunan, Tanah. dan Jasa Perusahaan)

Sumber/ *Source:* Survei Angkatan Kerja Nasional Agustus/ *August National Labor Force Survey*

https://karawangkab.bps.go.id

Tabel 3.2.5 / ***Table***

Jumlah Penduduk Berumur 15 Tahun Ke Atas yang Bekerja Selama Seminggu yang Lalu Menurut Jumlah Jam Kerja Seluruhnya dan Jenis Kelamin di Kabupaten Karawang, 2018

Population Aged 15 Years and Over Who Worked During the Previous Week by Total Working Hours and Sex in Karawang Regency, 2018

Jumlah Jam Kerja Seluruhnya (jam) ***Total Working Hours (hours)***	**Jenis Kelamin/*Sex***		
	Laki-laki ***Male***	**Perempuan** ***Female***	**Jumlah** ***Total***
(1)	(2)	(3)	(4)
0 [1]	...	...	...
1−14	...	...	...
15−24	...	...	...
25−34	...	...	...
35−40	...	...	...
41+	...	...	...
Jumlah/*Total*	**...**	**...**	**...**

Catatan/*Note* : [1] Sementara tidak bekerja/*Temporarily out of work*

Sumber/ *Source:* Survei Angkatan Kerja Nasional Agustus/ *August National Labor Force Survey*

https://karawangkab.bps.go.id

Tabel 3.2.6 Jumlah Penduduk Berumur 15 Tahun Ke Atas yang Bekerja Selama Seminggu yang Lalu Menurut Jumlah Jam Kerja Pada Pekerjaan Utama dan Jenis Kelamin di Kabupaten Karawang, 2018

Table Population Aged 15 Years and Over Who Worked During the Previous Week by Number of Working Hours on Main Industry and Sex in Karawang Regency, 2018

Jumlah Jam Kerja Pada Pekerjaan Utama (jam) *Number of Working Hours on Main Industry (hours)*	Jenis Kelamin/*Sex*		
	Laki-laki *Male*	Perempuan *Female*	Jumlah *Total*
(1)	(2)	(3)	(4)
0 [1]	...	...	...
1–14	...	...	...
15–24	...	...	...
25–34	...	...	...
35–40	...	...	...
41+	...	...	...
Jumlah/*Total*	**...**	**...**	**...**

Catatan/*Note* : [1] Sementara tidak bekerja/*Temporarily out of work*
Sumber/ *Source:* Survei Angkatan Kerja Nasional Agustus/ *August National Labor Force Survey*

https://karawangkab.bps.go.id

Tabel 3.2.7
Table

Jumlah Penduduk Berumur 15 Tahun Ke Atas yang Bekerja Selama Seminggu yang Lalu menurut Status Pekerjaan Utama dan Jenis Kelamin di Kabupaten Karawang, 2018
Population Aged 15 Years and Over Who Worked During the Previous Week by Main Employment Status and Sex in Karawang Regency, 2018

Status Pekerjaan Utama *Main Employment Status*	Jenis Kelamin/*Sex*		Jumlah *Total*
	Laki-laki *Male*	Perempuan *Female*	
(1)	(2)	(3)	(4)
Berusaha sendiri *Own account worker*	115 623	62 026	177 649
Berusaha dibantu buruh tidak tetap/buruh tak dibayar *Employer assisted by temporary worker*	78 751	62 298	141 049
Berusaha dibantu buruh tetap/buruh dibayar *Employer assisted by permanent worker*	26 457	2 812	29 269
Buruh/Karyawan/Pegawai *Employee*	316 432	139 785	456 217
Pekerja bebas di Pertanian *Agriculture Free Time Worker*	73 321	26 389	99 710
Pekerja bebas di Non Pertanian Non *Agriculture Free Time Worker*	61 335	14 587	75 922
Pekerja /tak dibayar *Unpaid worker*	20 732	26 038	46 770
Karawang	**692 651**	**333 935**	**1 026 586**

Sumber/ *Source:* Survei Angkatan Kerja Nasional Agustus/ *August National Labor Force Survey*

https://karawangkab.bps.go.id

Tabel 3.2.8 **Jumlah Pencari Kerja Terdaftar menurut Tingkat Pendidikan Tertinggi yang Ditamatkan dan Jenis Kelamin di Kabupaten Karawang, 2018**

Table ***Number of Occupied Job Seekers by Educational Attainment and Sex in Karawang Regency, 2018***

Pendidikan Tertinggi yang Ditamatkan *Educational Attainment*	Jenis Kelamin/*Sex*		Jumlah *Total*
	Laki-laki *Male*	Perempuan *Female*	
(1)	(2)	(3)	(4)
Tidak/Belum Pernah Sekolah *No Schooling*	0	0	0
Tidak/Belum Tamat SD *Not Yet Completed Primary School*	0	0	0
Sekolah Dasar/*Primary School*	180	1 233	1 413
Sekolah Menengah Pertama *Junior High School*	878	1 680	2 558
Sekolah Menengah Atas *Senior High School*	5 563	7 406	12 969
Sekolah Menengah Atas Kejuruan/*Vacational Senior High School*	13 700	8 441	22 141
Diploma I/II/III/Akademi Diploma I/II/III/Academy	290	370	660
Universitas/*University*	571	586	1 157
Karawang	**21 182**	**19 716**	**40 898**

Sumber/ *Source:* Dinas Tenaga Kerja dan Transmigrasi Kabupaten Karawang/ *Manpower and Transmigration Office of Karawang Regency*

https://karawangkab.bps.go.id

Tabel 3.2.9 **Jumlah Pencari Kerja yang Terdaftar menurut Tingkat Pendidikan Tertinggi yang Ditamatkan dan Bulan di Kabupaten Karawang, 2018**

Table ***Number of Occupied Job Seekers by Educational Attainment and Month in Karawang Regency, 2018***

Bulan/*Month*	Pendidikan/*Educational Attainment*					
	Tidak Tamat SD *Not Yet Completed Primary School*	**SD** *Primary School*	**SMP** *Junior High School*	**SMA** *Senior High School*	**Diploma** *Diploma*	**Sarjana** *University*
(1)	(2)	(3)	(4)	(5)	(6)	(7)
Januari/ *January*	0	58	249	1 647	83	166
Februari/ *February*	0	252	290	4 297	33	93
Maret/ *March*	0	68	161	1 460	49	99
April/ *April*	0	128	286	3 128	95	103
Mei /*May*	0	156	235	3 483	36	58
Juni /*June*	0	27	141	1 554	71	0
Juli /*July*	0	76	230	3 153	0	104
Agustus/ *August*	0	47	135	3 839	140	216
September/ *September*	0	119	190	2 340	23	55
Oktober/ *October*	0	183	297	3 400	55	79
November/ *November*	0	141	152	3 429	75	159
Desember/ *December*	0	158	192	3 405	0	0
Karawang	**0**	**1 413**	**2 558**	**35 135**	**660**	**1 132**

Sumber/ *Source:* Dinas Tenaga Kerja dan Transmigrasi Kabupaten Karawang/ *Manpower and Transmigration Office of Karawang Regency*

https://karawangkab.bps.go.id

Tabel 3.2.10 **Jumlah Pencari Kerja yang Belum Ditempatkan menurut Tingkat Pendidikan Tertinggi yang Ditamatkan dan Bulan di Kabupaten Karawang, 2018**

Table ***Number of Not Occupied Job Seekers by Educatinal Attainment and Month in Karawang Regency, 2018***

Bulan/*Month*	Pendidikan/*Educational Attainment*					
	Tidak Tamat SD *Not Yet Completed Primary School*	SD *Primary School*	SMP *Junior High School*	SMA *Senior High School*	Diploma *Diploma*	Sarjana *University*
(1)	(2)	(3)	(4)	(5)	(6)	(7)
Januari/ *January*	0	25	130	2 856	229	180
Februari/ *February*	0	80	162	3 727	262	249
Maret/ *March*	0	118	292	3 680	309	294
April/ *April*	0	90	389	3 695	404	335
Mei /*May*	0	97	223	4 013	438	356
Juni /*June*	0	88	325	4 304	465	334
Juli /*July*	0	123	447	4 625	400	343
Agustus/ *August*	0	130	466	4 394	385	471
September/ *September*	0	130	403	4 377	408	526
Oktober/ *October*	0	148	484	4 995	432	549
November/ *November*	0	154	471	5 148	458	607
Desember/ *December*	0	134	310	4 555	390	504
Karawang	**0**	**1 317**	**4 102**	**50 369**	**4 580**	**4 748**

Sumber/ *Source:* Dinas Tenaga Kerja dan Transmigrasi Kabupaten Karawang/ *Manpower and Transmigration Office of Karawang Regency*

https://karawangkab.bps.go.id

Tabel 3.2.11 **Jumlah Pencari Kerja dengan Tingkat Pendidikan Tidak Tamat SD dan Tamat SD menurut Jenis Kelamin dan Bulan di Kabupaten Karawang, 2018**

Table ***Number of Ungraduated and Primary High School Graduated Job Seekers by Sex and Month in Karawang Regency, 2018***

Bulan/ *Month*	Yang belum Ditempatkan pada Akhir bulan Lalu *Not Placed at The End of Last Month*		Yang Terdaftar Bulan Ini *Registered This Month*		Yang Ditempatkan bulan Ini *Placed This Month*		Yang Dihapuskan Bulan Ini *Abolished This Month*		Yang Belum Ditempatkan Bulan Ini *Not Placed This Month*	
	L/*M*	P/*F*	L/*M*	P/*F*	L/*M*	P/*F*	L/*M*	P/*F*	L/*M*	P/*F*
(1)	(2)	(3)	(4)	(5)	(6)	(7)	(8)	(9)	(10)	(11)
Januari/ *January*	0	0	11	47	2	27	2	2	7	18
Februari/ *February*	7	18	55	197	5	137	27	18	30	50
Maret/ *March*	30	50	27	41	0	30	0	0	57	61
April/ *April*	57	61	7	121	5	103	19	29	40	50
Mei /*May*	40	50	21	135	34	100	0	15	27	70
Juni /*June*	27	70	7	20	0	14	10	12	24	64
Juli /*July*	24	64	5	71	0	33	3	5	26	97
Agustus/ *August*	26	97	8	39	0	15	5	20	29	101
September/ *September*	29	101	6	113	2	95	5	17	28	102
Oktober/ *October*	28	102	12	171	4	146	5	10	31	117
November/ *November*	31	117	11	130	6	122	2	5	34	120
Desember/ *December*	34	120	10	148	2	116	22	38	20	114
Karawang	333	850	180	1 233	60	938	100	171	353	964

Sumber/ *Source:* Dinas Tenaga Kerja dan Transmigrasi Kabupaten Karawang/ *Manpower and Transmigration Office of Karawang Regency*

https://karawangkab.bps.go.id

Tabel 3.2.12
Table

Jumlah Pencari Kerja dengan Tingkat Pendidikan SMP menurut Jenis Kelamin dan Bulan di Kabupaten Karawang, 2018
Number of Junior High School Graduated Job Seekers by Sex and Month in Karawang Regency, 2018

Bulan/ *Month*	Yang belum Ditempatkan pada Akhir bulan Lalu *Not Placed at The End of Last Month*		Yang Terdaftar Bulan Ini *Registered This Month*		Yang Ditempatkan bulan Ini *Placed This Month*		Yang Dihapuskan Bulan Ini *Abolished This Month*		Yang Belum Ditempatkan Bulan Ini *Not Placed This Month*	
	L/*M*	P/*F*	L/*M*	P/*F*	L/*M*	P/*F*	L/*M*	P/*F*	L/*M*	P/*F*
(1)	(2)	(3)	(4)	(5)	(6)	(7)	(8)	(9)	(10)	(11)
Januari/ *January*	14	38	65	184	50	100	8	13	21	109
Februari/ *February*	21	109	78	212	32	103	19	104	48	114
Maret/ *March*	48	114	64	97	0	31	0	0	112	180
April/ *April*	112	180	88	198	4	94	33	58	163	226
Mei /*May*	163	226	87	148	124	203	26	48	100	123
Juni /*June*	100	123	37	104	0	11	11	17	126	199
Juli /*July*	126	199	50	180	0	35	23	50	153	294
Agustus/ *August*	153	294	47	88	0	14	37	65	163	303
September/ *September*	163	303	126	64	109	6	34	104	146	257
Oktober/ *October*	146	257	139	158	6	124	62	24	217	267
November/ *November*	217	267	42	110	9	116	18	22	232	239
Desember/ *December*	232	239	55	137	12	88	128	125	147	163
Karawang	1 495	2 349	878	1 680	346	925	399	630	1 628	2 474

Sumber/ *Source:* Dinas Tenaga Kerja dan Transmigrasi Kabupaten Karawang/ *Manpower and Transmigration Office of Karawang Regency*

https://karawangkab.bps.go.id

Tabel 3.2.13 / *Table*

Jumlah Pencari Kerja dengan Tingkat Pendidikan SMA menurut Jenis Kelamin dan Bulan di Kabupaten Karawang, 2018

Number of Senior High School Graduated Job Seekers by Sex and Month in Karawang Regency, 2018

Bulan/ *Month*	Yang belum Ditempatkan pada Akhir bulan Lalu *Not Placed at The End of Last Month*		Yang Terdaftar Bulan Ini *Registered This Month*		Yang Ditempatkan bulan Ini *Placed This Month*		Yang Dihapuskan Bulan Ini *Abolished This Month*		Yang Belum Ditempatkan Bulan Ini *Not Placed This Month*	
	L/*M*	P/*F*	L/*M*	P/*F*	L/*M*	P/*F*	L/*M*	P/*F*	L/*M*	P/*F*
(1)	(2)	(3)	(4)	(5)	(6)	(7)	(8)	(9)	(10)	(11)
Januari/ *January*	2 269	977	1 064	583	1 186	783	42	44	2 105	733
Februari/ *February*	2 015	733	2 103	2 194	1 994	1 058	222	152	1 992	1 735
Maret/ *March*	1 992	1 735	802	658	833	624	13	37	1 948	1 732
April/ *April*	1 948	1 732	1 537	1 591	1 093	1 656	142	222	2 250	1 445
Mei /*May*	2 250	1 445	1 724	1 734	1 219	1 617	175	179	2 590	1 423
Juni /*June*	2 590	1 423	823	731	608	543	29	83	2 776	1 528
Juli /*July*	2 776	1 528	1 721	1 432	1 431	992	173	227	2 893	1 741
Agustus/ *August*	2 893	1 741	1 900	1 939	1 719	1 630	443	287	2 631	1 763
September/ *September*	2 631	1 763	1 400	940	984	880	348	145	2 699	1 678
Oktober/ *October*	2 669	1 678	1 971	1 429	1 202	835	470	275	2 998	1 997
November/ *November*	2 998	1 997	2 199	1 230	1 508	1 067	483	218	3 206	1 942
Desember/ *December*	3 206	1 942	2 019	1 386	2 024	1 358	348	243	2 853	1 702
Karawang	30 237	18 694	19 263	15 847	15 801	13 043	2 888	2 112	30 941	19 419

Sumber/ *Source:* Dinas Tenaga Kerja dan Transmigrasi Kabupaten Karawang/ *Manpower and Transmigration Office of Karawang Regency*

https://karawangkab.bps.go.id

Tabel 3.2.14
Table

Jumlah Pencari Kerja dengan Tingkat Pendidikan Diploma menurut Jenis Kelamin dan Bulan di Kabupaten Karawang, 2018
Number of Diploma Graduated Job Seekers by Sex and Month in Karawang Regency, 2018

Bulan/ *Month*	Yang belum Ditempatkan pada Akhir bulan Lalu *Not Placed at The End of Last Month*		Yang Terdaftar Bulan Ini *Registered This Month*		Yang Ditempatkan bulan Ini *Placed This Month*		Yang Dihapuskan Bulan Ini *Abolished This Month*		Yang Belum Ditempatkan Bulan Ini *Not Placed This Month*	
	L/*M*	P/*F*	L/*M*	P/*F*	L/*M*	P/*F*	L/*M*	P/*F*	L/*M*	P/*F*
(1)	(2)	(3)	(4)	(5)	(6)	(7)	(8)	(9)	(10)	(11)
Januari/ *January*	45	103	15	68	0	2	0	0	60	169
Februari/ *February*	60	169	14	19	0	0	0	0	74	188
Maret/ *March*	74	188	26	23	2	0	0	0	98	211
April/ *April*	98	211	45	50	0	0	0	0	143	261
Mei /*May*	143	261	0	36	0	2	0	0	143	295
Juni /*June*	143	295	36	35	0	0	30	14	149	316
Juli /*July*	149	316	0	0	0	0	32	33	117	283
Agustus/ *August*	117	283	63	77	0	0	50	105	130	255
September/ *September*	130	255	15	8	0	0	0	0	145	263
Oktober/ *October*	145	263	24	31	2	0	11	18	156	276
November/ *November*	156	276	52	23	1	0	34	14	173	285
Desember/ *December*	173	285	0	0	0	0	30	38	143	247
Karawang	1 433	2 905	290	370	5	4	187	222	1 531	3 049

Sumber/ *Source:* Dinas Tenaga Kerja dan Transmigrasi Kabupaten Karawang/ *Manpower and Transmigration Office of Karawang Regency*

https://karawangkab.bps.go.id

Tabel 3.2.15 **Jumlah Pencari Kerja dengan Tingkat Pendidikan Sarjana menurut Jenis Kelamin dan Bulan di Kabupaten Karawang, 2018**
Table ***Number of University Graduated Job Seekers by Sex and Month in Karawang Regency, 2018***

Bulan/*Month*	Yang belum Ditempatkan pada Akhir bulan Lalu *Not Placed at The End of Last Month*		Yang Terdaftar Bulan Ini *Registered This Month*		Yang Ditempatkan bulan Ini *Placed This Month*		Yang Dihapuskan Bulan Ini *Abolished This Month*		Yang Belum Ditempatkan Bulan Ini *Not Placed This Month*	
	L/*M*	P/*F*	L/*M*	P/*F*	L/*M*	P/*F*	L/*M*	P/*F*	L/*M*	P/*F*
(1)	(2)	(3)	(4)	(5)	(6)	(7)	(8)	(9)	(10)	(11)
Januari/ *January*	33	24	106	60	0	0	24	19	115	65
Februari/ *February*	115	65	47	46	1	0	15	0	146	103
Maret/ *March*	146	103	50	49	0	0	31	23	165	129
April/ *April*	165	129	48	55	0	0	35	27	178	157
Mei /*May*	178	157	1	57	0	1	16	20	163	193
Juni /*June*	163	193	0	0	0	0	11	11	152	182
Juli /*July*	152	182	29	75	0	0	40	55	141	202
Agustus/ *August*	141	202	100	116	0	0	45	43	196	275
September/ *September*	196	275	42	13	0	0	0	0	238	288
Oktober/ *October*	238	288	54	25	0	1	30	25	262	287
November/ *November*	262	287	109	50	0	0	56	45	315	292
Desember/ *December*	315	292	0	0	0	0	52	51	263	241
Karawang	2 104	2 197	586	546	1	2	355	319	2 334	2 414

Sumber/ *Source:* Dinas Tenaga Kerja dan Transmigrasi Kabupaten Karawang/ *Manpower and Transmigration Office of Karawang Regency*

https://karawangkab.bps.go.id

4 SOSIAL DAN KESEJAHTERAAN RAKYAT
SOCIAL AND WELFARE

JUMLAH KEJADIAN BENCANA DI KABUPATEN KARAWANG TAHUN 2018

https://karawangkab.bps.go.id

https://karawangkab.bps.go.id

PENJELASAN TEKNIS

1 Tidak/belum pernah sekolah adalah mereka yang tidak pernah atau belum pernah terdaftar dan tidak pernah atau belum pernah aktif mengikuti pendidikan di suatu jenjang pendidikan formal. Termasuk juga yang tamat/ belum tamat taman kanak-kanak tetapi tidak melanjutkan ke sekolah dasar.

2 Masih bersekolah adalah mereka yang terdaftar dan aktif mengikuti pendidikan formal dan nonformal (Paket A, B, atau C), baik pendidikan dasar, menengah maupun pendidikan tinggi. Bagi mahasiswa yang sedang cuti dianggap masih bersekolah.

3 Tidak bersekolah lagi adalah mereka yang pernah terdaftar dan aktif mengikuti pendidikan di suatu jenjang endidikan formal dan nonformal (Paket A, B, atau C), tetapi pada saat pencacahan tidak lagi terdaftar dan tidak aktif mengikuti pendidikan.

4 Tamat sekolah adalah menyelesaikan pelajaran yang ditandai dengan lulus ujian akhir pada kelas atau tingkat terakhir suatu jenjang pendidikan di sekolah negeri maupun swasta dengan mendapatkan tanda tamat belajar/ ijazah. Seseorang yang belum mengikuti pelajaran pada kelas tertinggi tetapi telah mengikuti ujian akhir dan lulus dianggap tamat sekolah.

5 Untuk mengukur kemiskinan, BPS menggunakan konsep kemampuan memenuhi kebutuhan dasar (basic

TECHNICAL NOTES

1 Not/never attending school is someone who has never attended or never been registered in a formal education, such as primary, secondary, and tertiary education. Those who just completed kindergarten are considered as never attended school.

2 Attending school is someone who is currently attending primary, secondary, or tertiary education, including package A, package B, or package C. College student who postpones his/her study is considered as attending school.

3 Not attending school anymore is someone who had enrolled and participated in formal and non-formal education in the past including package A, package B, or package C, but currently does not attend school

4 Completed particular level of education is someone who has completed particular levelof education in private or public school and accepting graduation certificate. Someone who has never attended the highest grade but passed the final exam is considered as completed particular level of education.

5 To measure poverty, BPS-Statistics Indonesia has used the concept of basic needs approach. Therefore, poverty is viewed as economic

https://karawangkab.bps.go.id

needs approach). Dengan pendekatan ini, kemiskinan dipandang sebagai ketidakmampuan dari sisi ekonomi untuk memenuhi kebutuhan dasar makanan dan bukan makanan yang diukur dari sisi pengeluaran. Metode yang digunakan adalah menghitung Garis Kemiskinan (GK), yang terdiri dari dua komponen yaitu Garis Kemiskinan Makanan (GKM) dan Garis Kemiskinan Non-Makanan (GKNM). Penghitungan Garis Kemiskinan dilakukan secara terpisah untuk daerah perkotaan dan perdesaan.

inability to fulfill food and non-food basic needs which are measured by consumption/ expenditure. The method used is calculating poverty line, which consists of two components that are Food Poverty Line (FPL) and Non-Food Poverty Line (NFPL). The poverty line was calculated separately for urban and rural areas.

6 Penduduk miskin adalah penduduk yang memiliki rata-rata pengeluaran per kapita per bulan di bawah Garis Kemiskinan.

6 A person whose expenditure per capita per month is below the poverty line is considered to be poor.

https://karawangkab.bps.go.id

ULASAN

PENDIDIKAN

Pendidikan merupakan salah satu modal utama dalam mewujudkan kecerdasan bangsa dan juga sebagai salah satu indikator dalam rangka meningkatkan status sosial masyarakat. Peningkatan partisipasi bersekolah penduduk tentunya harus diimbangi oleh tersedianya sarana fisik pendidikan dan tenaga pengajar/pendidik.

Pada tahun 2018 jumlah guru SD/Mi/sederajat sebanyak 10.302 orang dan jumlah murid sebanyak 254.888 orang. Sehingga jika kita lihat besarnya rasio murid - guru yaitu sebesar 24 murid setiap guru.

Adapun di tingkat SMP/Mts/sederajat, jumlah murid sebanyak 107.158 murid dan jumlah guru sebanyak 4.372 orang. Sementara rasio murid terhadap guru sebesar 22 yang berarti bahwa setiap 1 guru bisa menghandle 22 orang siswa.

Pada tingkat pendidikan SMA/Ma/sederajat, jumlah murid sebanyak 97.010 orang dan jumlah guru sebanyak 3.801 orang. Sementara, rasio murid terhadap guru sebesar 25.

KESEHATAN

Rumah sakit dan Puskesmas merupakan salah satu sarana penunjang dalam menjaga kesehatan masyarakat. Sarana kesehatan lainnya adalah rumah bersalin, puskesmas pembantu, apotek, posyandu, klinik, balai pengobatan, dan polindes.

Jumlah Rumah Sakit di Kabupaten Karawang pada tahun 2018 adalah sebanyak 19 unit, dan jumlah puskesmas

DESCRIPTION

EDUCATION

Education is one of the main capital in realizing the intelligence of the nation and also as an indicator in order to improve the social status of society. The increasing number of people at school age should be followed by the increasing number of educational facilities and teachers.

In 2018, the number of primary school teachers was equal to 10.302 people and the number of students was 254.888people. So, if we look at the pupil-teacher ratio that is equal to 24 students per teacher.

As for the junior high school level, the number of students is 107.158 and the number of teachers is 4.372 people. While pupil-teacher ratio is 242which means that every 1 teacher can handle 22 students.

At the same level of high school education, there were 97.010 students and 3.801 teachers. Meanwhile, pupil-teacher ratio is 25.

HEALTH

Hospitals and health centers are one of supporting facilities in maintaining public health. Other health facilities are maternity hospital, auxiliary public health centers, pharmacies, maternal and child health center, clinics, treatment centers, and village maternity.

The number of hospitals in Karawang Regency in 2018 was 19 units, and the

https://karawangkab.bps.go.id

adalah sebanyak 50 unit. Jumlah rumah sakit bersalin di Kabupaten Karawang pada tahun 2018 sebanyak 3 unit. Adapun jumlah puskesmas pembantu, polikilinik, dan apotek masing-masing adalah sebanyak 71 unit; 143 unit, dan 121 unit.

number of , auxiliary public health centers was 50 units. The number of Maternity Hospital in 2018 was 3 units. While, the number of Subsidiary of public health centers, polyclinic, and pharmacy is 71 units, 143 units; and 121 units.

Pada tahun 2018, jumlah dokter di Kabupaten Karawang adalah sebanyak 808 orang dokter. Sedangkan jumlah Perawat, Bidan, Farmasi, dan Ahli gizi masing-masing sebanyak 2.685, 1.394, 313, dan 78 tenaga kesehatan pada tahun 2018 ini.

In 2018, the number of doctors in Karawang Regency was 808 people. While, the number of nurse, midwife, Pharmaceutical, and nutritionist were 2.685, 1.394, 313, and 78 medical personnel in 2018.

Selama tahun 2018, 5 (lima) kasus penyakit terbanyak adalah ISPA, tekanan darah tinggi, nyeri otot, maag, dan alergi kulit dimana jumlah penderita penyakit tersebut secara berurutan adalah sebanyak 175.891 pasein; 81.101 pasien; 69.685 pasien; 65.280 pasien; dan 55.869 pasien.

During 2018, the 5 (five) most cases of illness were ARI, high blood pressure, muscle pain, ulcers, and skin allergies where the number of sufferers of the disease was 175.891 patients; 81.101 patients; 69.685 patients; 65.280 patients; and 55.869 patients.

Agama dan Sosial Lainnya

Kehidupan beragama di Kabupaten Karawang senantiasa dikembangkan dan ditingkatkan untuk membina umat dalam upaya mengatasi masalah-masalah sosial dan budaya yang akan menghambat kemajuan bangsa. Hal ini sesuai dengan falsafah bangsa kita.

Religion and Other Social Welfare

Religious life in Karawang Regency has always been developed and improved to foster people in an effort to overcome social and cultural problems that will hinder the progress of the nation. This is in accordance with our nation's philosophy.

Pada tahun 2018, Mayoritas penduduk Karawang beragama Islam, yaitu sebanyak 98,11 persen dari total penduduk. Jumlah jamaah haji yang diberangkatkan pada tahun 2018 sebanyak 2.183 jamaah yang terdiri dari 1.040 jamaah haji laki-laki dan 1.143 jamaah haji perempuan.

In 2018, the majority of Karawang's population is Muslim, which is 98,11 percent of the total population. The number of pilgrims departed in 2018 was 2.183 consisting of 1.040 male pilgrims and 1.143 female pilgrims.

Selama tahun 2018, tercatat jumlah penduduk miskin sebanyak 187.960 orang

During 2018, there were 187.960 poor people or around 8,06 percent. This

https://karawangkab.bps.go.id

atau sekitar 8.06 persen. Jumlah ini menurun dibandingkan tahun sebelumnya (10.25 persen dari total penduduk pada tahun 2017). Adapun garis kemiskinan pada tahun 2018 sebesar 433.972 rupiah.

number decreased compared to the previous year (10.25 percent of the total population in 2017). The poverty line in 2018 was 433.972 rupiah.

https://karawangkab.bps.go.id

4 Sosial dan Kesejahteraan Rakyat/*Social and Welfare*

4.1 Pendidikan/*Education*

Tabel 4.1.1 **Jumlah Sekolah, Guru, dan Murid Taman Kanak-Kanak (TK) di Bawah Kementrian Pendidikan dan Kebudayaan Menurut Kecamatan,(2017/2018)**

Table ***Number of Schools, Teachers, and Pupils in Kindergarten Under The Ministry of Education and Culture by Subdistrict,(2017/2018)***

	Kecamatan *Subdistrict*	Sekolah/*Schools* Negeri/*Public*	Swasta/*Private*	*Jumlah/Total*
	(1)	(2)	(3)	(4)
1	PANGKALAN	...	...	...
2	TEGALWARU	...	...	...
3	CIAMPEL	...	...	...
4	TELUKJAMBE TIMUR	...	...	...
5	TELUKJAMBE BARAT	...	...	...
6	K L A R I	...	...	...
7	CIKAMPEK	...	...	...
8	PURWASARI	...	...	...
9	TIRTAMULYA	...	...	...
10	JATISARI	...	...	...
11	BANYUSARI	...	...	...
12	KOTABARU	...	...	...
13	CILAMAYA WETAN	...	...	...
14	CILAMAYA KULON	...	...	...
15	LEMAHABANG	...	...	...
16	TELAGASARI	...	...	...
17	MAJALAYA	...	...	...
18	KARAWANG TIMUR	...	...	...
19	KARAWANG BARAT	...	...	...
20	RAWAMERTA	...	...	...
21	TEMPURAN	...	...	...
22	KUTAWALUYA	...	...	...
23	RENGASDENGKLOK	...	...	...
24	JAYAKERTA	...	...	...
25	P E D E S	...	...	...
26	CILEBAR	...	...	...
27	CIBUAYA	...	...	...
28	TIRTAJAYA	...	...	...
29	BATUJAYA	...	...	...
30	PAKISJAYA	...	...	...
	Karawang	**...**	**...**	**...**

Catatan/*Note* : [1]Jumlah guru termasuk kepala sekolah dan guru/The total of teachers including headmaster and teacher

Sumber/ *Source:* Kementrian pendidikan dan Kebudayaan, Data Semester Ganjil/*Ministry of Educations and Culture, Odd Semester data*

www.karawangkab.bps.go.id

Lanjutan tabel/ *Continued Table 4.1.1*

Kecamatan *Subdistrict*	Guru/*Teachers* [1] Negeri/*Public*	Swasta/*Private*	*Jumlah/Total*
(1)	(4)	(5)	
1 PANGKALAN	...	...	...
2 TEGALWARU	...	...	...
3 CIAMPEL	...	...	...
4 TELUKJAMBE TIMUR	...	...	...
5 TELUKJAMBE BARAT	...	...	...
6 K L A R I	...	...	...
7 CIKAMPEK	...	...	...
8 PURWASARI	...	...	...
9 TIRTAMULYA	...	...	...
10 JATISARI	...	...	...
11 BANYUSARI	...	...	...
12 KOTABARU	...	...	...
13 CILAMAYA WETAN	...	...	...
14 CILAMAYA KULON	...	...	...
15 LEMAHABANG	...	...	...
16 TELAGASARI	...	...	...
17 MAJALAYA	...	...	...
18 KARAWANG TIMUR	...	...	...
19 KARAWANG BARAT	...	...	...
20 RAWAMERTA	...	...	...
21 TEMPURAN	...	...	...
22 KUTAWALUYA	...	...	...
23 RENGASDENGKLOK	...	...	...
24 JAYAKERTA	...	...	...
25 P E D E S	...	...	...
26 CILEBAR	...	...	...
27 CIBUAYA	...	...	...
28 TIRTAJAYA	...	...	...
29 BATUJAYA	...	...	...
30 PAKISJAYA	...	...	...
Karawang	**...**	**...**	**...**

Catatan/*Note* : [1]Jumlah guru termasuk kepala sekolah dan guru/The total of teachers including headmaster and teacher

Sumber/ *Source:* Kementrian pendidikan dan Kebudayaan, Data Semester Ganjil/*Ministry of Educations and Culture, Odd Semester data*

karawangkab.bps.go.id

Lanjutan tabel/ *Continued Table 4.1.1*

	Kecamatan *Subdistrict*	Murid/*Students* Negeri/*Public*	Swasta/*Private*	*Jumlah/Total*
	(1)	(4)	(5)	
1	PANGKALAN	...	...	...
2	TEGALWARU	...	...	...
3	CIAMPEL	...	...	...
4	TELUKJAMBE TIMUR	...	...	...
5	TELUKJAMBE BARAT	...	...	...
6	K L A R I	...	...	...
7	CIKAMPEK	...	...	...
8	PURWASARI	...	...	...
9	TIRTAMULYA	...	...	...
10	JATISARI	...	...	...
11	BANYUSARI	...	...	...
12	KOTABARU	...	...	...
13	CILAMAYA WETAN	...	...	...
14	CILAMAYA KULON	...	...	...
15	LEMAHABANG	...	...	...
16	TELAGASARI	...	...	...
17	MAJALAYA	...	...	...
18	KARAWANG TIMUR	...	...	...
19	KARAWANG BARAT	...	...	...
20	RAWAMERTA	...	...	...
21	TEMPURAN	...	...	...
22	KUTAWALUYA	...	...	...
23	RENGASDENGKLOK	...	...	...
24	JAYAKERTA	...	...	...
25	P E D E S	...	...	...
26	CILEBAR	...	...	...
27	CIBUAYA	...	...	...
28	TIRTAJAYA	...	...	...
29	BATUJAYA	...	...	...
30	PAKISJAYA	...	...	...
	Karawang	**...**	**...**	**...**

Catatan/*Note* : [1]Jumlah guru termasuk kepala sekolah dan guru/The total of teachers including headmaster and teacher

Sumber/ *Source:* Kementrian pendidikan dan Kebudayaan, Data Semester Ganjil/*Ministry of Educations and Culture, Odd Semester data*

www.karawangkab.bps.go.id

Tabel 4.1.2 **Jumlah Sekolah, Guru, dan Murid Raudatul Athfal (RA) di Bawah Kementrian Agama Menurut Kecamatan, 2017/2018-2018/2019**

Table 4.1.2 ***Table Number of Schools, Teachers, and Pupils in Raudatul Athfal (RA) Under The Ministry of Religious Affairs by Subdistrict, 2017/2018-2018/2019***

	Kecamatan Subdistrict	Sekolah/*Schools*		Guru/Teachers		Murid/Pupils	
		2017/2018	2018/2019	2017/2018	2018/2019	2017/2018	2018/2019
	(1)	(2)	(3)	(4)	(5)	(6)	(7)
1	PANGKALAN	...	...	...	...	...	...
2	TEGALWARU	...	...	...	...	...	...
3	CIAMPEL	...	...	...	...	...	...
4	TELUKJAMBE TIMUR	...	...	...	...	...	...
5	TELUKJAMBE BARAT	...	...	...	...	...	...
6	K L A R I	...	...	...	...	...	...
7	CIKAMPEK	...	...	...	...	...	...
8	PURWASARI	...	...	...	...	...	...
9	TIRTAMULYA	...	...	...	...	...	...
10	JATISARI	...	...	...	...	...	...
11	BANYUSARI	...	...	...	...	...	...
12	KOTABARU	...	...	...	...	...	...
13	CILAMAYA WETAN	...	...	...	...	...	...
14	CILAMAYA KULON	...	...	...	...	...	...
15	LEMAHABANG	...	...	...	...	...	...
16	TELAGASARI	...	...	...	...	...	...
17	MAJALAYA	...	...	...	...	...	...
18	KARAWANG TIMUR	...	...	...	...	...	...
19	KARAWANG BARAT	...	...	...	...	...	...
20	RAWAMERTA	...	...	...	...	...	...
21	TEMPURAN	...	...	...	...	...	...
22	KUTAWALUYA	...	...	...	...	...	...
23	RENGASDENGKLOK	...	...	...	...	...	...
24	JAYAKERTA	...	...	...	...	...	...
25	P E D E S	...	...	...	...	...	...
26	CILEBAR	...	...	...	...	...	...
27	CIBUAYA	...	...	...	...	...	...
28	TIRTAJAYA	...	...	...	...	...	...
29	BATUJAYA	...	...	...	...	...	...
30	PAKISJAYA	...	...	...	...	...	...
	Karawang	**229**	**229**	**997**	**996**	**10 378**	**10 392**

Sumber/ *Source:* Kementrian Agama, Data Semester Ganjil/*Ministry of Religious Affairs, Odd Semester Data*

www.karawangkab.bps.go.id

Tabel 4.1.3 **Jumlah Sekolah, Guru, dan Murid Sekolah Dasar (SD) di Bawah Kementrian Pendidikan dan Kebudayaan Menurut Kecamatan, (2017/2018)**

Table ***Number of Schools, Teachers, and Pupils in Primary Schools Under The Ministry of Education and Culture by Subdistrict, (2017/2018)***

	Kecamatan *Subdistrict*	Sekolah/*Schools* Negeri/*Public*	Swasta/*Private*	*Jumlah/Total*
	(1)	(2)	(3)	(4)
1	PANGKALAN	28	...	28
2	TEGALWARU	25	1	26
3	CIAMPEL	16	...	16
4	TELUKJAMBE TIMUR	26	10	36
5	TELUKJAMBE BARAT	28	1	29
6	K L A R I	41	5	46
7	CIKAMPEK	24	7	31
8	PURWASARI	23	1	24
9	TIRTAMULYA	25	...	25
10	JATISARI	30	...	30
11	BANYUSARI	21	...	21
12	KOTABARU	29	3	32
13	CILAMAYA WETAN	36	...	36
14	CILAMAYA KULON	29	...	29
15	LEMAHABANG	30	...	30
16	TELAGASARI	32	2	34
17	MAJALAYA	16	...	16
18	KARAWANG TIMUR	29	4	33
19	KARAWANG BARAT	39	9	48
20	RAWAMERTA	26	...	26
21	TEMPURAN	32	...	32
22	KUTAWALUYA	26	1	27
23	RENGASDENGKLOK	32	2	34
24	JAYAKERTA	28	...	28
25	P E D E S	39	1	40
26	CILEBAR	27	...	27
27	CIBUAYA	24	...	24
28	TIRTAJAYA	30	...	30
29	BATUJAYA	39	...	39
30	PAKISJAYA	22	...	22
	Karawang	**852**	**47**	**899**

Catatan/*Note* : 1Jumlah guru termasuk kepala sekolah dan guru/The total of teachers including headmaster and teacher

Sumber/ *Source:* Kementrian pendidikan dan Kebudayaan, Data Semester Ganjil/*Ministry of Educations and Culture, Odd Semester data*

www.karawangkab.bpp.go.id

Lanjutan tabel/ *Continued Table 4.1.3*

	Kecamatan *Subdistrict*	Guru/*Teachers* Negeri/*Public*	Swasta/*Private*	*Jumlah/Total*
	(1)	(5)	(6)	(7)
1	PANGKALAN	194	...	194
2	TEGALWARU	238	5	243
3	CIAMPEL	149	...	149
4	TELUKJAMBE TIMUR	375	208	583
5	TELUKJAMBE BARAT	209	9	218
6	K L A R I	537	45	582
7	CIKAMPEK	362	99	461
8	PURWASARI	244	11	255
9	TIRTAMULYA	188	...	188
10	JATISARI	320	...	320
11	BANYUSARI	185	...	185
12	KOTABARU	395	30	425
13	CILAMAYA WETAN	290	...	290
14	CILAMAYA KULON	225	...	225
15	LEMAHABANG	250	...	250
16	TELAGASARI	301	19	320
17	MAJALAYA	164	...	164
18	KARAWANG TIMUR	420	55	475
19	KARAWANG BARAT	635	163	798
20	RAWAMERTA	255	...	255
21	TEMPURAN	233	...	233
22	KUTAWALUYA	181	9	190
23	RENGASDENGKLOK	355	17	372
24	JAYAKERTA	238	...	238
25	P E D E S	294	8	302
26	CILEBAR	164	...	164
27	CIBUAYA	145	...	145
28	TIRTAJAYA	229	...	229
29	BATUJAYA	306	...	306
30	PAKISJAYA	167	...	167
	Karawang	**8 248**	**678**	**8 926**

Catatan/*Note* : 1Jumlah guru termasuk kepala sekolah dan guru/The total of teachers including headmaster and teacher

Sumber/ *Source:* Kementrian pendidikan dan Kebudayaan, Data Semester Ganjil/*Ministry of Educations and Culture, Odd Semester data*

karawangkab.bps.go.id

Lanjutan tabel/ *Continued Table 4.1.3*

	Kecamatan *Subdistrict*	Murid/*Students* Negeri/*Public*	Swasta/*Private*	*Jumlah/Total*
	(1)	(8)	(9)	(10)
1	PANGKALAN	3 904	...	3 904
2	TEGALWARU	3 573	154	3 727
3	CIAMPEL	3 975	...	3 975
4	TELUKJAMBE TIMUR	10 390	3 695	14 085
5	TELUKJAMBE BARAT	4 660	262	4 922
6	K L A R I	16 395	957	17 352
7	CIKAMPEK	10 533	2 005	12 538
8	PURWASARI	6 559	276	6 835
9	TIRTAMULYA	4 316	...	4 316
10	JATISARI	8 142	...	8 142
11	BANYUSARI	4 420	...	4 420
12	KOTABARU	11 326	744	12 070
13	CILAMAYA WETAN	6 549	...	6 549
14	CILAMAYA KULON	5 060	...	5 060
15	LEMAHABANG	6 032	...	6 032
16	TELAGASARI	6 097	437	6 534
17	MAJALAYA	4 419	...	4 419
18	KARAWANG TIMUR	12 598	902	13 500
19	KARAWANG BARAT	18 855	3 600	22 455
20	RAWAMERTA	5 855	...	5 855
21	TEMPURAN	5 837	...	5 837
22	KUTAWALUYA	4 526	149	4 675
23	RENGASDENGKLOK	10 497	227	10 724
24	JAYAKERTA	5 882	...	5 882
25	P E D E S	6 798	122	6 920
26	CILEBAR	4 006	...	4 006
27	CIBUAYA	4 186	...	4 186
28	TIRTAJAYA	6 521	...	6 521
29	BATUJAYA	6 722	...	6 722
30	PAKISJAYA	3 643	...	3 643
	Karawang	**212 276**	**13 530**	**225 806**

Catatan/*Note* : 1Jumlah guru termasuk kepala sekolah dan guru/The total of teachers including headmaster and teacher

Sumber/ *Source:* Kementrian pendidikan dan Kebudayaan, Data Semester Ganjil/*Ministry of Educations and Culture, Odd Semester data*

www.karawangkab.bps.go.id

Tabel 4.1.4
Table

Jumlah Sekolah, Guru, dan Murid Madrasah Ibtidaiyah (MI) di Bawah Kementrian Agama Menurut Kecamatan Menurut Kecamatan, 2017/2018-2018/2019

Number of Schools, Teachers, and Pupils in Madrasah Ibtidaiyah (MI) Under The Ministry of Religious Affairs by Subdistrict, 2017/2018-2018/2019

	Kecamatan *Subdistrict*	Sekolah/*Schools* Negeri/*Public* 2017/2018	Negeri/*Public* 2018/2019	Swasta/*Private* 2017/2018	Swasta/*Private* 2018/2019	Jumlah/*Total* 2017/2018	Jumlah/*Total* 2018/2019
	(1)	(2)	(3)	(4)			
1	PANGKALAN	...	...	...	...	...	...
2	TEGALWARU	...	...	...	...	...	...
3	CIAMPEL	...	...	...	...	...	...
4	TELUKJAMBE TIMUR	...	...	...	...	...	...
5	TELUKJAMBE BARAT	...	...	...	...	...	...
6	K L A R I	...	...	...	...	...	...
7	CIKAMPEK	...	...	...	...	...	...
8	PURWASARI	...	...	...	...	...	...
9	TIRTAMULYA	...	...	...	...	...	...
10	JATISARI	...	...	...	...	...	...
11	BANYUSARI	...	...	...	...	...	...
12	KOTABARU	...	...	...	...	...	...
13	CILAMAYA WETAN	...	...	...	...	...	...
14	CILAMAYA KULON	...	...	...	...	...	...
15	LEMAHABANG	...	...	...	...	...	...
16	TELAGASARI	...	...	...	...	...	...
17	MAJALAYA	...	...	...	...	...	...
18	KARAWANG TIMUR	...	...	...	...	...	...
19	KARAWANG BARAT	...	...	...	...	...	...
20	RAWAMERTA	...	...	...	...	...	...
21	TEMPURAN	...	...	...	...	...	...
22	KUTAWALUYA	...	...	...	...	...	...
23	RENGASDENGKLOK	...	...	...	...	...	...
24	JAYAKERTA	...	...	...	...	...	...
25	P E D E S	...	...	...	...	...	...
26	CILEBAR	...	...	...	...	...	...
27	CIBUAYA	...	...	...	...	...	...
28	TIRTAJAYA	...	...	...	...	...	...
29	BATUJAYA	...	...	...	...	...	...
30	PAKISJAYA	...	...	...	...	...	...
	Karawang	**2**	**2**	**143**	**143**	**145**	**145**

Sumber/ *Source:* Kementrian Agama, Data Semster Ganjil/*Ministry of Religious Affairs, Odd Semester Data*

www.karawangkab.bps.go.id

Lanjutan tabel/ *Continued Table 4.1.4*

Kecamatan	Guru/ *Teachers*					
	Negeri/*Public*		Swasta/*Private*		Jumlah/*Total*	
Subdistrict	2017/2018	2018/2019	2017/2018	2018/2019	2017/2018	2018/2019
(1)	(5)	(6)	(7)			
1 PANGKALAN	...	...	...	...	...	...
2 TEGALWARU	...	...	...	...	...	...
3 CIAMPEL	...	...	...	...	...	...
4 TELUKJAMBE TIMUR	...	...	...	...	...	...
5 TELUKJAMBE BARAT	...	...	...	...	...	...
6 K L A R I	...	...	...	...	...	...
7 CIKAMPEK	...	...	...	...	...	...
8 PURWASARI	...	...	...	...	...	...
9 TIRTAMULYA	...	...	...	...	...	...
10 JATISARI	...	...	...	...	...	...
11 BANYUSARI	...	...	...	...	...	...
12 KOTABARU	...	...	...	...	...	...
13 CILAMAYA WETAN	...	...	...	...	...	...
14 CILAMAYA KULON	...	...	...	...	...	...
15 LEMAHABANG	...	...	...	...	...	...
16 TELAGASARI	...	...	...	...	...	...
17 MAJALAYA	...	...	...	...	...	...
18 KARAWANG TIMUR	...	...	...	...	...	...
19 KARAWANG BARAT	...	...	...	...	...	...
20 RAWAMERTA	...	...	...	...	...	...
21 TEMPURAN	...	...	...	...	...	...
22 KUTAWALUYA	...	...	...	...	...	...
23 RENGASDENGKLOK	...	...	...	...	...	...
24 JAYAKERTA	...	...	...	...	...	...
25 P E D E S	...	...	...	...	...	...
26 CILEBAR	...	...	...	...	...	...
27 CIBUAYA	...	...	...	...	...	...
28 TIRTAJAYA	...	...	...	...	...	...
29 BATUJAYA	...	...	...	...	...	...
30 PAKISJAYA	...	...	...	...	...	...
Karawang	**19**	**36**	**1 310**	**1 340**	**1 329**	**1 376**

Sumber/ *Source:* Kementrian Agama, Data Semster Ganjil/*Ministry of Religious Affairs, Odd Semester Data*

https://karawangkab.bps.go.id

Lanjutan tabel/ *Continued Table 4.1.4*

Kecamatan		Murid/*Students*					
		Negeri/*Public*		Swasta/*Private*		Jumlah/*Total*	
	Subdistrict	2017/2018	2018/2019	2017/2018	2018/2019	2017/2018	2018/2019
	(1)	(8)	(9)	(10)			
1	PANGKALAN	...	...	...	...	...	...
2	TEGALWARU	...	...	...	...	...	...
3	CIAMPEL	...	...	...	...	...	...
4	TELUKJAMBE TIMUR	...	...	...	...	...	...
5	TELUKJAMBE BARAT	...	...	...	...	...	...
6	K L A R I	...	...	...	...	...	...
7	CIKAMPEK	...	...	...	...	...	...
8	PURWASARI	...	...	...	...	...	...
9	TIRTAMULYA	...	...	...	...	...	...
10	JATISARI	...	...	...	...	...	...
11	BANYUSARI	...	...	...	...	...	...
12	KOTABARU	...	...	...	...	...	...
13	CILAMAYA WETAN	...	...	...	...	...	...
14	CILAMAYA KULON	...	...	...	...	...	...
15	LEMAHABANG	...	...	...	...	...	...
16	TELAGASARI	...	...	...	...	...	...
17	MAJALAYA	...	...	...	...	...	...
18	KARAWANG TIMUR	...	...	...	...	...	...
19	KARAWANG BARAT	...	...	...	...	...	...
20	RAWAMERTA	...	...	...	...	...	...
21	TEMPURAN	...	...	...	...	...	...
22	KUTAWALUYA	...	...	...	...	...	...
23	RENGASDENGKLOK	...	...	...	...	...	...
24	JAYAKERTA	...	...	...	...	...	...
25	P E D E S	...	...	...	...	...	...
26	CILEBAR	...	...	...	...	...	...
27	CIBUAYA	...	...	...	...	...	...
28	TIRTAJAYA	...	...	...	...	...	...
29	BATUJAYA	...	...	...	...	...	...
30	PAKISJAYA	...	...	...	...	...	...
	Karawang	**519**	**538**	**26 771**	**28 544**	**27 290**	**29 082**

Sumber/ *Source:* Kementrian Agama, Data Semster Ganjil/*Ministry of Religious Affairs, Odd Semester Data*

www.karawangkab.bps.go.id

Tabel / ***Table*** **4.1.5**

Jumlah Sekolah, Guru, dan Murid Sekolah Menengah Pertama (SMP) di Bawah Kemetrian Pendidikan dan Kebudayaan Menurut Kecamatan, (2017/2018)

Number of Schools, Teachers, and Pupils in Junior High Schools Under The Ministry of Education and Culture by Subdistrict, (2017/2018)

	Kecamatan *Subdistrict*	Sekolah/*Schools* Negeri/*Public*	Swasta/*Private*	*Jumlah/Total*
	(1)	(2)	(3)	(4)
1	PANGKALAN	3	...	3
2	TEGALWARU	1	3	4
3	CIAMPEL	2	1	3
4	TELUKJAMBE TIMUR	2	8	10
5	TELUKJAMBE BARAT	2	3	5
6	K L A R I	4	4	8
7	CIKAMPEK	3	8	11
8	PURWASARI	2	4	6
9	TIRTAMULYA	3	...	3
10	JATISARI	3	2	5
11	BANYUSARI	2	...	2
12	KOTABARU	4	3	7
13	CILAMAYA WETAN	3	4	7
14	CILAMAYA KULON	2	3	5
15	LEMAHABANG	2	1	3
16	TELAGASARI	3	1	4
17	MAJALAYA	2	1	3
18	KARAWANG TIMUR	3	5	8
19	KARAWANG BARAT	8	6	14
20	RAWAMERTA	3	1	4
21	TEMPURAN	3	1	4
22	KUTAWALUYA	2	3	5
23	RENGASDENGKLOK	3	3	6
24	JAYAKERTA	3	2	5
25	P E D E S	2	...	2
26	CILEBAR	2	...	2
27	CIBUAYA	4	1	5
28	TIRTAJAYA	4	...	4
29	BATUJAYA	3	2	5
30	PAKISJAYA	3	...	3
	Karawang	**86**	**70**	**156**

Catatan/*Note* : [1]Jumlah guru termasuk kepala sekolah dan guru/The total of teachers including headmaster and teacher

Sumber/ *Source:* Kementrian Pendidikan dan Kebudayaan, Data Semester Ganjil/*Ministry of Educations and Culture, Odd Semester Data*

www.karawangkab.bps.go.id

Lanjutan tabel/ *Continued Table 4.1.5*

Kecamatan *Subdistrict*		Guru/*Teachers* [1] Negeri/*Public*	Swasta/*Private*	*Jumlah/Total*
	(1)	(5)	(6)	(7)
1	PANGKALAN	69	...	69
2	TEGALWARU	13	24	37
3	CIAMPEL	50	7	57
4	TELUKJAMBE TIMUR	100	80	180
5	TELUKJAMBE BARAT	51	17	68
6	K L A R I	178	35	213
7	CIKAMPEK	92	72	164
8	PURWASARI	40	29	69
9	TIRTAMULYA	91	...	91
10	JATISARI	82	11	93
11	BANYUSARI	56	...	56
12	KOTABARU	154	34	188
13	CILAMAYA WETAN	83	45	128
14	CILAMAYA KULON	34	37	71
15	LEMAHABANG	76	4	80
16	TELAGASARI	93	14	107
17	MAJALAYA	55	13	68
18	KARAWANG TIMUR	110	59	169
19	KARAWANG BARAT	340	67	407
20	RAWAMERTA	71	19	90
21	TEMPURAN	64	19	83
22	KUTAWALUYA	80	30	110
23	RENGASDENGKLOK	96	37	133
24	JAYAKERTA	47	32	79
25	P E D E S	61	...	61
26	CILEBAR	37	...	37
27	CIBUAYA	54	6	60
28	TIRTAJAYA	79	...	79
29	BATUJAYA	53	13	66
30	PAKISJAYA	56	...	56
	Karawang	**2 465**	**704**	**3 169**

Catatan/*Note* : [1]Jumlah guru termasuk kepala sekolah dan guru/The total of teachers including headmaster and teacher

Sumber/ *Source:* Kementrian Pendidikan dan Kebudayaan, Data Semester Ganjil/*Ministry of Educations and Culture, Odd Semester Data*

https://karawangkab.bps.go.id

Lanjutan tabel/ *Continued Table 4.1.5*

	Kecamatan *Subdistrict*	Murid/*Students* Negeri/*Public*	Swasta/*Private*	*Jumlah/Total*
	(1)	(8)	(9)	(10)
1	PANGKALAN	1 677	...	1 677
2	TEGALWARU	236	976	1 212
3	CIAMPEL	1 575	262	1 837
4	TELUKJAMBE TIMUR	2 967	1 557	4 524
5	TELUKJAMBE BARAT	1 550	376	1 926
6	K L A R I	5 961	574	6 535
7	CIKAMPEK	3 275	1 302	4 577
8	PURWASARI	1 102	378	1 480
9	TIRTAMULYA	2 501	...	2 501
10	JATISARI	2 372	321	2 693
11	BANYUSARI	1 578	...	1 578
12	KOTABARU	4 203	755	4 958
13	CILAMAYA WETAN	2 397	566	2 963
14	CILAMAYA KULON	893	585	1 478
15	LEMAHABANG	1 976	50	2 026
16	TELAGASARI	2 537	248	2 785
17	MAJALAYA	1 546	257	1 803
18	KARAWANG TIMUR	2 804	851	3 655
19	KARAWANG BARAT	9 501	1 292	10 793
20	RAWAMERTA	2 121	325	2 446
21	TEMPURAN	1 731	399	2 130
22	KUTAWALUYA	2 280	484	2 764
23	RENGASDENGKLOK	3 193	499	3 692
24	JAYAKERTA	2 042	557	2 599
25	P E D E S	1 692	...	1 692
26	CILEBAR	1 043	...	1 043
27	CIBUAYA	1 650	184	1 834
28	TIRTAJAYA	3 304	...	3 304
29	BATUJAYA	1 553	378	1 931
30	PAKISJAYA	1 639	...	1 639
	Karawang	**72 899**	**13 176**	**86 075**

Catatan/*Note* : [1]Jumlah guru termasuk kepala sekolah dan guru/The total of teachers including headmaster and teacher

Sumber/ *Source:* Kementrian Pendidikan dan Kebudayaan, Data Semester Ganjil/*Ministry of Educations and Culture, Odd Semester Data*

www.karawangkab.bps.go.id

Tabel / ***Table*** **4.1.6** **Jumlah Sekolah, Guru, dan Murid Madrasah Tsanawiyah (MTs) di Bawah Kementrian Agama Menurut Kecamatan, 2017/2018 -2018/2019**

Number of Schools, Teachers, and Pupils in Madrasah Tsanawiyah (MTs) Under The Ministry of Religious Affairs by Subdistrict, 2017/2018-2018/2019

	Kecamatan *Subdistrict*	Sekolah/*Schools*					
		Negeri/*Public*		Swasta/*Private*		Jumlah/*Total*	
		2017/2018	2018/2019	2017/2018	2018/2019	2017/2018	2018/2019
	(1)				(2)	(3)	(4)
1	PANGKALAN	...	...	...	...	...	...
2	TEGALWARU	...	...	...	...	...	...
3	CIAMPEL	...	...	...	...	...	...
4	TELUKJAMBE TIMUR	...	...	...	...	...	...
5	TELUKJAMBE BARAT	...	...	...	...	...	...
6	K L A R I	...	...	...	...	...	...
7	CIKAMPEK	...	...	...	...	...	...
8	PURWASARI	...	...	...	...	...	...
9	TIRTAMULYA	...	...	...	...	...	...
10	JATISARI	...	...	...	...	...	...
11	BANYUSARI	...	...	...	...	...	...
12	KOTABARU	...	...	...	...	...	...
13	CILAMAYA WETAN	...	...	...	...	...	...
14	CILAMAYA KULON	...	...	...	...	...	...
15	LEMAHABANG	...	...	...	...	...	...
16	TELAGASARI	...	...	...	...	...	...
17	MAJALAYA	...	...	...	...	...	...
18	KARAWANG TIMUR	...	...	...	...	...	...
19	KARAWANG BARAT	...	...	...	...	...	...
20	RAWAMERTA	...	...	...	...	...	...
21	TEMPURAN	...	...	...	...	...	...
22	KUTAWALUYA	...	...	...	...	...	...
23	RENGASDENGKLOK	...	...	...	...	...	...
24	JAYAKERTA	...	...	...	...	...	...
25	P E D E S	...	...	...	...	...	...
26	CILEBAR	...	...	...	...	...	...
27	CIBUAYA	...	...	...	...	...	...
28	TIRTAJAYA	...	...	...	...	...	...
29	BATUJAYA	...	...	...	...	...	...
30	PAKISJAYA	...	...	...	...	...	...
	Karawang	**6**	**6**	**61**	**61**	**67**	**67**

Sumber/ *Source:* Kementrian Agama, Data Semster Ganjil/*Ministry of Religious Affairs, Odd Semester Data*

https://karawangkab.bps.go.id

Lanjutan tabel/ *Continued Table* 4.1.6

Kecamatan *Subdistrict*	Guru/ *Teachers* Negeri/*Public* 2017/2018	2018/2019	Swasta/*Private* 2017/2018	2018/2019	Jumlah/*Total* 2017/2018	2018/2019
(1)	(5)	(6)	(7)			
1 PANGKALAN	...	...	...	...	...	...
2 TEGALWARU	...	...	...	...	...	...
3 CIAMPEL	...	...	...	...	...	...
4 TELUKJAMBE TIMUR	...	...	...	...	...	...
5 TELUKJAMBE BARAT	...	...	...	...	...	...
6 K L A R I	...	...	...	...	...	...
7 CIKAMPEK	...	...	...	...	...	...
8 PURWASARI	...	...	...	...	...	...
9 TIRTAMULYA	...	...	...	...	...	...
10 JATISARI	...	...	...	...	...	...
11 BANYUSARI	...	...	...	...	...	...
12 KOTABARU	...	...	...	...	...	...
13 CILAMAYA WETAN	...	...	...	...	...	...
14 CILAMAYA KULON	...	...	...	...	...	...
15 LEMAHABANG	...	...	...	...	...	...
16 TELAGASARI	...	...	...	...	...	...
17 MAJALAYA	...	...	...	...	...	...
18 KARAWANG TIMUR	...	...	...	...	...	...
19 KARAWANG BARAT	...	...	...	...	...	...
20 RAWAMERTA	...	...	...	...	...	...
21 TEMPURAN	...	...	...	...	...	...
22 KUTAWALUYA	...	...	...	...	...	...
23 RENGASDENGKLOK	...	...	...	...	...	...
24 JAYAKERTA	...	...	...	...	...	...
25 P E D E S	...	...	...	...	...	...
26 CILEBAR	...	...	...	...	...	...
27 CIBUAYA	...	...	...	...	...	...
28 TIRTAJAYA	...	...	...	...	...	...
29 BATUJAYA	...	...	...	...	...	...
30 PAKISJAYA	...	...	...	...	...	...
Karawang	**244**	**244**	**870**	**959**	**1 114**	**1 203**

Sumber/ *Source:* Kementrian Agama, Data Semster Ganjil/*Ministry of Religious Affairs, Odd Semester Data*

https://karawangkab.bps.go.id

Lanjutan tabel/ *Continued Table* 4.1.6

	Kecamatan *Subdistrict*	Murid/*Students* Negeri/*Public* 2017/2018	2018/2019	Swasta/*Private* 2017/2018	2018/2019	Jumlah/*Total* 2017/2018	2018/2019
	(1)	(8)	(9)	(10)			
1	PANGKALAN	...	...	...	...	...	...
2	TEGALWARU	...	...	...	...	...	...
3	CIAMPEL	...	...	...	...	...	...
4	TELUKJAMBE TIMUR	...	...	...	...	...	...
5	TELUKJAMBE BARAT	...	...	...	...	...	...
6	K L A R I	...	...	...	...	...	...
7	CIKAMPEK	...	...	...	...	...	...
8	PURWASARI	...	...	...	...	...	...
9	TIRTAMULYA	...	...	...	...	...	...
10	JATISARI	...	...	...	...	...	...
11	BANYUSARI	...	...	...	...	...	...
12	KOTABARU	...	...	...	...	...	...
13	CILAMAYA WETAN	...	...	...	...	...	...
14	CILAMAYA KULON	...	...	...	...	...	...
15	LEMAHABANG	...	...	...	...	...	...
16	TELAGASARI	...	...	...	...	...	...
17	MAJALAYA	...	...	...	...	...	...
18	KARAWANG TIMUR	...	...	...	...	...	...
19	KARAWANG BARAT	...	...	...	...	...	...
20	RAWAMERTA	...	...	...	...	...	...
21	TEMPURAN	...	...	...	...	...	...
22	KUTAWALUYA	...	...	...	...	...	...
23	RENGASDENGKLOK	...	...	...	...	...	...
24	JAYAKERTA	...	...	...	...	...	...
25	P E D E S	...	...	...	...	...	...
26	CILEBAR	...	...	...	...	...	...
27	CIBUAYA	...	...	...	...	...	...
28	TIRTAJAYA	...	...	...	...	...	...
29	BATUJAYA	...	...	...	...	...	...
30	PAKISJAYA	...	...	...	...	...	...
	Karawang	**4 564**	**4 558**	**16 525**	**16 525**	**21 089**	**21 083**

Sumber/ *Source:* Kementrian Agama, Data Semster Ganjil/*Ministry of Religious Affairs, Odd Semester Data*

www.karawangkab.bps.go.id

Tabel 4.1.7
Table

Jumlah Sekolah, Guru, dan Murid Sekolah Menengah Atas (SMA) di Bawah Kementrian Pendidikan dan Kebudayaan Menurut Kecamatan, (2017/2018)

Number of Schools, Teachers, and Pupils in Senior High Schools Under The Ministry of Education and Culture by Subdistrict, (2017/2018)

	Kecamatan *Subdistrict*	Sekolah/*Schools* Negeri/*Public*	Swasta/*Private*	*Jumlah/Total*
	(1)	(2)	(3)	(4)
1	PANGKALAN	1	...	1
2	TEGALWARU	1	...	1
3	CIAMPEL	1	...	1
4	TELUKJAMBE TIMUR	2	4	6
5	TELUKJAMBE BARAT	1	1	2
6	K L A R I	2	...	2
7	CIKAMPEK	2	1	3
8	PURWASARI	...	...	...
9	TIRTAMULYA	...	1	1
10	JATISARI	2	1	3
11	BANYUSARI	...	...	...
12	KOTABARU	1	1	2
13	CILAMAYA WETAN	1	...	1
14	CILAMAYA KULON	...	...	...
15	LEMAHABANG	1	...	1
16	TELAGASARI	1	...	1
17	MAJALAYA	1	...	1
18	KARAWANG TIMUR	2	2	4
19	KARAWANG BARAT	4	5	9
20	RAWAMERTA	1	...	1
21	TEMPURAN	1	...	1
22	KUTAWALUYA	1	...	1
23	RENGASDENGKLOK	...	...	...
24	JAYAKERTA	...	1	1
25	P E D E S	1	...	1
26	CILEBAR	...	...	...
27	CIBUAYA	1	...	1
28	TIRTAJAYA	1	...	1
29	BATUJAYA	1	1	2
30	PAKISJAYA	...	1	1
	Karawang	**30**	**19**	**49**

Catatan/*Note* : [1]Jumlah guru termasuk kepala sekolah dan guru/The total of teachers including headmaster and teacher

Sumber/ *Source:* Kementrian pendidikan dan Kebudayaan, Data Semester Ganjil/*Ministry of Educations and Culture, Odd Semester data*

https://karawangkab.bps.go.id

Lanjutan tabel/ *Continued Table 4.1.7*

Kecamatan *Subdistrict*	Guru/*Teachers* [1] Negeri/*Public*	Swasta/*Private*	*Jumlah/Total*
(1)	(5)	(6)	(7)
1 PANGKALAN	38	...	38
2 TEGALWARU	24	...	24
3 CIAMPEL	28	...	28
4 TELUKJAMBE TIMUR	68	57	125
5 TELUKJAMBE BARAT	22	2	24
6 K L A R I	72	...	72
7 CIKAMPEK	73	11	84
8 PURWASARI	...	...	...
9 TIRTAMULYA	...	12	12
10 JATISARI	55	14	69
11 BANYUSARI	...	...	...
12 KOTABARU	54	20	74
13 CILAMAYA WETAN	45	...	45
14 CILAMAYA KULON	...	...	...
15 LEMAHABANG	42	...	42
16 TELAGASARI	49	...	49
17 MAJALAYA	18	...	18
18 KARAWANG TIMUR	104	9	113
19 KARAWANG BARAT	166	61	227
20 RAWAMERTA	24	...	24
21 TEMPURAN	42	...	42
22 KUTAWALUYA	43	...	43
23 RENGASDENGKLOK	...	...	...
24 JAYAKERTA	...	13	13
25 P E D E S	50	...	50
26 CILEBAR	...	...	...
27 CIBUAYA	18	...	18
28 TIRTAJAYA	7	...	7
29 BATUJAYA	46	7	53
30 PAKISJAYA	...	9	9
Karawang	**1 088**	**215**	**1 303**

Catatan/*Note* : [1]Jumlah guru termasuk kepala sekolah dan guru/The total of teachers including headmaster and teacher

Sumber/ *Source:* Kementrian pendidikan dan Kebudayaan, Data Semester Ganjil/*Ministry of Educations and Culture, Odd Semester data*

www.karawangkab.bps.go.id

Lanjutan tabel/ *Continued Table 4.1.7*

	Kecamatan *Subdistrict*	Murid/*Students* Negeri/*Public*	Swasta/*Private*	*Jumlah/Total*
	(1)	(8)	(9)	(10)
1	PANGKALAN	1 073	...	1 073
2	TEGALWARU	701	...	701
3	CIAMPEL	731	...	731
4	TELUKJAMBE TIMUR	1 901	1 090	2 991
5	TELUKJAMBE BARAT	545	60	605
6	K L A R I	1 801	...	1 801
7	CIKAMPEK	1 811	149	1 960
8	PURWASARI	...	...	...
9	TIRTAMULYA	...	67	67
10	JATISARI	1 757	94	1 851
11	BANYUSARI	...	...	...
12	KOTABARU	1 267	450	1 717
13	CILAMAYA WETAN	1 242	...	1 242
14	CILAMAYA KULON	...	...	...
15	LEMAHABANG	1 244	...	1 244
16	TELAGASARI	1 326	...	1 326
17	MAJALAYA	403	...	403
18	KARAWANG TIMUR	2 580	92	2 672
19	KARAWANG BARAT	4 096	1 080	5 176
20	RAWAMERTA	542	...	542
21	TEMPURAN	1 054	...	1 054
22	KUTAWALUYA	1 153	...	1 153
23	RENGASDENGKLOK	...	...	...
24	JAYAKERTA	...	184	184
25	P E D E S	1 236	...	1 236
26	CILEBAR	...	...	...
27	CIBUAYA	399	...	399
28	TIRTAJAYA	498	...	498
29	BATUJAYA	1 190	208	1 398
30	PAKISJAYA	...	206	206
	Karawang	**28 550**	**3 680**	**32 230**

Catatan/*Note* : [1]Jumlah guru termasuk kepala sekolah dan guru/The total of teachers including headmaster and teacher

Sumber/ *Source:* Kementrian pendidikan dan Kebudayaan, Data Semester Ganjil/*Ministry of Educations and Culture, Odd Semester data*

www.karawangkab.bps.go.id

Tabel 4.1.8
Table

Jumlah Sekolah, Guru, dan Murid Sekolah Menengah Kejuruan (SMK), di Bawah Kementrian Pendidikan dan Kebudayaan Menurut Kecamatan, (2017/2018)

Number of Schools, Teachers, and Pupils in Vocational High Schools Under The Ministry of Education and Culture by Subdistrict, (2017/2018)

	Kecamatan *Subdistrict*	Sekolah/*Schools* Negeri/*Public*	Swasta/*Private*	*Jumlah/Total*
	(1)	(2)	(3)	(4)
1	PANGKALAN	...	1	1
2	TEGALWARU	...	...	...
3	CIAMPEL	...	2	2
4	TELUKJAMBE TIMUR	...	2	2
5	TELUKJAMBE BARAT	...	1	1
6	K L A R I	1	6	7
7	CIKAMPEK	1	5	6
8	PURWASARI	1	2	3
9	TIRTAMULYA	1	2	3
10	JATISARI	1	3	4
11	BANYUSARI	1	...	1
12	KOTABARU	...	8	8
13	CILAMAYA WETAN	1	4	5
14	CILAMAYA KULON	...	2	2
15	LEMAHABANG	...	1	1
16	TELAGASARI	...	3	3
17	MAJALAYA	...	2	2
18	KARAWANG TIMUR	2	5	7
19	KARAWANG BARAT	2	16	18
20	RAWAMERTA	1	1	2
21	TEMPURAN	...	2	2
22	KUTAWALUYA	...	5	5
23	RENGASDENGKLOK	1	5	6
24	JAYAKERTA	1	3	4
25	P E D E S	...	1	1
26	CILEBAR	1	...	1
27	CIBUAYA	...	2	2
28	TIRTAJAYA	1	1	2
29	BATUJAYA	1	4	5
30	PAKISJAYA	1	1	2
	Karawang	**18**	**90**	**108**

Sumber/ *Source:* Kementrian Pendidikan dan Kebudayaan, Data Semester Ganjil/*Ministry of Educations and Culture, Odd Semester data*

www.karawangkab.bps.go.id

Lanjutan tabel/ *Continued Table 4.1.8*

Kecamatan *Subdistrict*	Guru/*Teachers* Negeri/*Public*	Swasta/*Private*	*Jumlah/Total*
(1)	(5)	(6)	(7)
1 PANGKALAN	...	32	32
2 TEGALWARU	...	...	...
3 CIAMPEL	...	21	21
4 TELUKJAMBE TIMUR	...	20	20
5 TELUKJAMBE BARAT	...	29	29
6 K L A R I	22	96	118
7 CIKAMPEK	70	87	157
8 PURWASARI	15	33	48
9 TIRTAMULYA	27	23	50
10 JATISARI	43	72	115
11 BANYUSARI	9	...	9
12 KOTABARU	...	168	168
13 CILAMAYA WETAN	30	90	120
14 CILAMAYA KULON	...	19	19
15 LEMAHABANG	...	18	18
16 TELAGASARI	...	52	52
17 MAJALAYA	...	15	15
18 KARAWANG TIMUR	81	57	138
19 KARAWANG BARAT	215	287	502
20 RAWAMERTA	28	13	41
21 TEMPURAN	...	4	4
22 KUTAWALUYA	...	68	68
23 RENGASDENGKLOK	61	98	159
24 JAYAKERTA	20	51	71
25 P E D E S	...	18	18
26 CILEBAR	3	...	3
27 CIBUAYA	...	28	28
28 TIRTAJAYA	47	3	50
29 BATUJAYA	17	65	82
30 PAKISJAYA	30	6	36
Karawang	**718**	**1 473**	**2 191**

Sumber/ *Source:* Kementrian Pendidikan dan Kebudayaan, Data Semester Ganjil/*Ministry of Educations and Culture, Odd Semester data*

www.karawangkab.bps.go.id

Lanjutan tabel/ *Continued Table 4.1.8*

Kecamatan *Subdistrict*		Murid/*Students* Negeri/*Public*	Swasta/*Private*	*Jumlah/Total*
	(1)	(8)	(9)	(10)
1	PANGKALAN	...	634	634
2	TEGALWARU	...	...	...
3	CIAMPEL	...	475	475
4	TELUKJAMBE TIMUR	...	608	608
5	TELUKJAMBE BARAT	...	1 005	1 005
6	K L A R I	827	4 335	5 162
7	CIKAMPEK	1 909	1 648	3 557
8	PURWASARI	483	1 093	1 576
9	TIRTAMULYA	1 196	667	1 863
10	JATISARI	981	1 504	2 485
11	BANYUSARI	154	...	154
12	KOTABARU	...	4 743	4 743
13	CILAMAYA WETAN	901	2 465	3 366
14	CILAMAYA KULON	...	252	252
15	LEMAHABANG	...	475	475
16	TELAGASARI	...	1 646	1 646
17	MAJALAYA	...	594	594
18	KARAWANG TIMUR	2 275	1 107	3 382
19	KARAWANG BARAT	5 182	7 772	12 954
20	RAWAMERTA	919	153	1 072
21	TEMPURAN	...	237	237
22	KUTAWALUYA	...	1 836	1 836
23	RENGASDENGKLOK	1 708	2 537	4 245
24	JAYAKERTA	755	727	1 482
25	P E D E S	...	450	450
26	CILEBAR	130	...	130
27	CIBUAYA	...	751	751
28	TIRTAJAYA	1 036	70	1 106
29	BATUJAYA	580	1 620	2 200
30	PAKISJAYA	785	209	994
	Karawang	**19 821**	**39 613**	**59 434**

Sumber/ *Source:* Kementrian Pendidikan dan Kebudayaan, Data Semester Ganjil/*Ministry of Educations and Culture, Odd Semester data*

www.karawangkab.bps.go.id

Tabel 4.1.9 / ***Table***

Jumlah Sekolah, Guru, dan Murid Madrasah Aliyah (MA) di Bawah Kementrian Agama Menurut Kecamatan, (2017/2018)

Number of Schools, Teachers, and Pupils in Madrasah Aliyah (MA) Under the Ministry of Religious Affairs by Subdistrict, (2017/2018)

	Kecamatan *Subdistrict*	Sekolah/*Schools* Negeri/*Public*	Swasta/*Private*	*Jumlah/Total*
	(1)	(2)	(3)	(4)
1	PANGKALAN	...	...	0
2	TEGALWARU	...	...	1
3	CIAMPEL	...	...	0
4	TELUKJAMBE TIMUR	...	...	0
5	TELUKJAMBE BARAT	...	...	0
6	K L A R I	...	...	1
7	CIKAMPEK	...	...	1
8	PURWASARI	...	...	2
9	TIRTAMULYA	...	...	0
10	JATISARI	...	...	0
11	BANYUSARI	...	...	0
12	KOTABARU	...	...	1
13	CILAMAYA WETAN	...	...	2
14	CILAMAYA KULON	...	...	1
15	LEMAHABANG	...	...	0
16	TELAGASARI	...	...	1
17	MAJALAYA	...	...	0
18	KARAWANG TIMUR	...	...	1
19	KARAWANG BARAT	...	...	0
20	RAWAMERTA	...	...	1
21	TEMPURAN	...	...	1
22	KUTAWALUYA	...	...	1
23	RENGASDENGKLOK	...	...	0
24	JAYAKERTA	...	...	0
25	P E D E S	...	...	1
26	CILEBAR	...	...	0
27	CIBUAYA	...	...	0
28	TIRTAJAYA	...	...	0
29	BATUJAYA	...	...	4
30	PAKISJAYA	...	...	0
	Karawang	**...**	**...**	**19**

Sumber/ *Source:* Kementrian Agama, Data Semester Ganjil/ *Ministry of Religious Affairs, Odd Semester Data*

www.karawangkab.bps.go.id

Lanjutan tabel/ *Continued Table 4.1.9*

	Kecamatan *Subdistrict*	Guru/*Teachers* Negeri/*Public*	Swasta/*Private*	*Jumlah/Total*
	(1)	(5)	(6)	(7)
1	PANGKALAN	...	...	0
2	TEGALWARU	...	...	15
3	CIAMPEL	...	...	0
4	TELUKJAMBE TIMUR	...	...	0
5	TELUKJAMBE BARAT	...	...	0
6	K L A R I	...	...	7
7	CIKAMPEK	...	...	8
8	PURWASARI	...	...	21
9	TIRTAMULYA	...	...	0
10	JATISARI	...	...	0
11	BANYUSARI	...	...	0
12	KOTABARU	...	...	10
13	CILAMAYA WETAN	...	...	46
14	CILAMAYA KULON	...	...	19
15	LEMAHABANG	...	...	0
16	TELAGASARI	...	...	17
17	MAJALAYA	...	...	0
18	KARAWANG TIMUR	...	...	30
19	KARAWANG BARAT	...	...	0
20	RAWAMERTA	...	...	13
21	TEMPURAN	...	...	8
22	KUTAWALUYA	...	...	53
23	RENGASDENGKLOK	...	...	0
24	JAYAKERTA	...	...	0
25	P E D E S	...	...	9
26	CILEBAR	...	...	0
27	CIBUAYA	...	...	0
28	TIRTAJAYA	...	...	0
29	BATUJAYA	...	...	51
30	PAKISJAYA	...	...	0
	Karawang	**...**	**...**	**307**

Sumber/ *Source:* Kementrian Agama, Data Semester Ganjil/ *Ministry of Religious Affairs, Odd Semester Data*

www.karawangkab.bps.go.id

Lanjutan tabel/ *Continued Table 4.1.9*

	Kecamatan *Subdistrict*	Murid/*Students* Negeri/*Public*	Swasta/*Private*	*Jumlah/Total*
	(1)	(8)	(9)	(10)
1	PANGKALAN	...	...	0
2	TEGALWARU	...	...	227
3	CIAMPEL	...	...	0
4	TELUKJAMBE TIMUR	...	...	0
5	TELUKJAMBE BARAT	...	...	0
6	K L A R I	...	...	92
7	CIKAMPEK	...	...	100
8	PURWASARI	...	...	234
9	TIRTAMULYA	...	...	0
10	JATISARI	...	...	0
11	BANYUSARI	...	...	0
12	KOTABARU	...	...	363
13	CILAMAYA WETAN	...	...	1 094
14	CILAMAYA KULON	...	...	387
15	LEMAHABANG	...	...	0
16	TELAGASARI	...	...	153
17	MAJALAYA	...	...	0
18	KARAWANG TIMUR	...	...	524
19	KARAWANG BARAT	...	...	0
20	RAWAMERTA	...	...	509
21	TEMPURAN	...	...	236
22	KUTAWALUYA	...	...	622
23	RENGASDENGKLOK	...	...	0
24	JAYAKERTA	...	...	0
25	P E D E S	...	...	82
26	CILEBAR	...	...	0
27	CIBUAYA	...	...	0
28	TIRTAJAYA	...	...	0
29	BATUJAYA	...	...	723
30	PAKISJAYA	...	...	0
	Karawang	**...**	**...**	**5 346**

Sumber/ *Source:* Kementrian Agama, Data Semester Ganjil/ *Ministry of Religious Affairs, Odd Semester Data*

www.karawangkab.bps.go.id

Tabel 4.1.10
Table

Jumlah Desa/Kelurahan yang Memiliki Fasilitas Sekolah Menurut Kecamatan Table dan Tingkat Pendidikan, (2016-2018)
Number of Villages Having Educational Facilities by Province and Educational Level, (2016-2018)

	Kecamatan *Subdistrict*	SD *Primary School*			SMP *Junior High School*		
		2016	2017	*2018*	*2016*	2017	*2018*
	(1)	(2)	(3)	(4)	(5)	(6)	(7)
1	PANGKALAN	...	...	8	...	...	4
2	TEGALWARU	...	...	9	...	...	4
3	CIAMPEL	...	...	7	...	...	3
4	TELUKJAMBE TIMUR	...	...	9	...	...	8
5	TELUKJAMBE BARAT	...	...	10	...	...	7
6	K L A R I	...	...	13	...	...	6
7	CIKAMPEK	...	...	10	...	...	6
8	PURWASARI	...	...	8	...	...	6
9	TIRTAMULYA	...	...	10	...	...	5
10	JATISARI	...	...	14	...	...	8
11	BANYUSARI	...	...	12	...	...	2
12	KOTABARU	...	...	9	...	...	8
13	CILAMAYA WETAN	...	...	12	...	...	8
14	CILAMAYA KULON	...	...	12	...	...	8
15	LEMAHABANG	...	...	11	...	...	2
16	TELAGASARI	...	...	14	...	...	6
17	MAJALAYA	...	...	7	...	...	3
18	KARAWANG TIMUR	...	...	8	...	...	4
19	KARAWANG BARAT	...	...	8	...	...	8
20	RAWAMERTA	...	...	13	...	...	6
21	TEMPURAN	...	...	14	...	...	8
22	KUTAWALUYA	...	...	12	...	...	5
23	RENGASDENGKLOK	...	...	9	...	...	4
24	JAYAKERTA	...	...	8	...	...	6
25	P E D E S	...	...	12	...	...	5
26	CILEBAR	...	...	10	...	...	3
27	CIBUAYA	...	...	11	...	...	6
28	TIRTAJAYA	...	...	11	...	...	6
29	BATUJAYA	...	...	10	...	...	9
30	PAKISJAYA	...	...	8	...	...	5
	Karawang	**...**	**...**	**309**	**...**	**...**	**169**

Sumber/ *Source:* BPS, Pendataan Potensi Desa (PoDes)/*BPS-Statistics Indonesia, Village Potential Data Collection*

www.karawangkab.bps.go.id

Lanjutan tabel/ *Continued Table 4.1.10*

	Kecamatan *Subdistrict*	SMA *Senior High School*			SMK *Vocational school*		
		2016	2017	*2018*	*2016*	*2017*	*2018*
	(1)	(8)	(9)	(10)	(11)	(12)	(13)
1	PANGKALAN	...	...	1	...	...	1
2	TEGALWARU	...	...	2	...	...	0
3	CIAMPEL	...	...	1	...	...	2
4	TELUKJAMBE TIMUR	...	...	5	...	...	1
5	TELUKJAMBE BARAT	...	...	3	...	...	2
6	K L A R I	...	...	1	...	...	4
7	CIKAMPEK	...	...	3	...	...	4
8	PURWASARI	...	...	2	...	...	4
9	TIRTAMULYA	...	...	1	...	...	2
10	JATISARI	...	...	4	...	...	3
11	BANYUSARI	...	...	1	...	...	2
12	KOTABARU	...	...	3	...	...	3
13	CILAMAYA WETAN	...	...	3	...	...	4
14	CILAMAYA KULON	...	...	1	...	...	2
15	LEMAHABANG	...	...	2	...	...	1
16	TELAGASARI	...	...	2	...	...	3
17	MAJALAYA	...	...	1	...	...	3
18	KARAWANG TIMUR	...	...	3	...	...	5
19	KARAWANG BARAT	...	...	5	...	...	5
20	RAWAMERTA	...	...	2	...	...	3
21	TEMPURAN	...	...	2	...	...	2
22	KUTAWALUYA	...	...	1	...	...	4
23	RENGASDENGKLOK	...	...	0	...	...	6
24	JAYAKERTA	...	...	1	...	...	5
25	P E D E S	...	...	1	...	...	2
26	CILEBAR	...	...	0	...	...	1
27	CIBUAYA	...	...	1	...	...	2
28	TIRTAJAYA	...	...	3	...	...	1
29	BATUJAYA	...	...	5	...	...	6
30	PAKISJAYA	...	...	1	...	...	2
	Karawang	**...**	**...**	**61**	**...**	**...**	**85**

Sumber/ *Source:* BPS, Pendataan Potensi Desa (PoDes)/*BPS-Statistics Indonesia, Village Potential Data Collection*

www.karawangkab.bps.go.id

Lanjutan tabel/ *Continued Table 4.1.10*

	Kecamatan *Subdistrict*	Perguruan Tinggi/*University*		
		2016	**2017**	***2018***
	(1)	(14)	(15)	(16)
1	PANGKALAN	...	...	0
2	TEGALWARU	...	...	0
3	CIAMPEL	...	...	0
4	TELUKJAMBE TIMUR	...	...	2
5	TELUKJAMBE BARAT	...	...	0
6	K L A R I	...	...	2
7	CIKAMPEK	...	...	0
8	PURWASARI	...	...	0
9	TIRTAMULYA	...	...	0
10	JATISARI	...	...	0
11	BANYUSARI	...	...	0
12	KOTABARU	...	...	2
13	CILAMAYA WETAN	...	...	0
14	CILAMAYA KULON	...	...	2
15	LEMAHABANG	...	...	0
16	TELAGASARI	...	...	0
17	MAJALAYA	...	...	0
18	KARAWANG TIMUR	...	...	3
19	KARAWANG BARAT	...	...	3
20	RAWAMERTA	...	...	0
21	TEMPURAN	...	...	0
22	KUTAWALUYA	...	...	0
23	RENGASDENGKLOK	...	...	0
24	JAYAKERTA	...	...	0
25	P E D E S	...	...	0
26	CILEBAR	...	...	0
27	CIBUAYA	...	...	0
28	TIRTAJAYA	...	...	0
29	BATUJAYA	...	...	0
30	PAKISJAYA	...	...	0
	Karawang	**...**	**...**	**14**

Sumber/ *Source:* BPS, Pendataan Potensi Desa (PoDes)/*BPS-Statistics Indonesia, Village Potential Data Collection*

www.karawangkab.bps.go.id

4.2 Kesehatan/*Health*

Tabel 4.2.1 / ***Table***

Jumlah Desa/Kelurahan Yang Memiliki Sarana Kesehatan Menurut Kecamatan, 2016-2018

Number of Villages Having Health Facilities by Subdistrict, 2016-2018

	Kecamatan *Subdistrict*	Rumah Sakit *Hospital*			Rumah Sakit Bersalin *Maternity Hospital*		
		2016	2017	*2018*	*2013*	*2017*	*2018*
	(1)	(2)	(3)	(4)	(5)	(6)	(7)
1	PANGKALAN	...	...	0	...	...	0
2	TEGALWARU	...	...	0	...	...	0
3	CIAMPEL	...	...	0	...	...	0
4	TELUKJAMBE TIMUR	...	...	3	...	...	1
5	TELUKJAMBE BARAT	...	...	0	...	...	0
6	K L A R I	...	...	2	...	...	0
7	CIKAMPEK	...	...	4	...	...	1
8	PURWASARI	...	...	0	...	...	0
9	TIRTAMULYA	...	...	0	...	...	0
10	JATISARI	...	...	2	...	...	0
11	BANYUSARI	...	...	0	...	...	0
12	KOTABARU	...	...	1	...	...	0
13	CILAMAYA WETAN	...	...	0	...	...	0
14	CILAMAYA KULON	...	...	0	...	...	0
15	LEMAHABANG	...	...	1	...	...	0
16	TELAGASARI	...	...	0	...	...	0
17	MAJALAYA	...	...	0	...	...	0
18	KARAWANG TIMUR	...	...	2	...	...	0
19	KARAWANG BARAT	...	...	3	...	...	1
20	RAWAMERTA	...	...	0	...	...	0
21	TEMPURAN	...	...	0	...	...	0
22	KUTAWALUYA	...	...	0	...	...	0
23	RENGASDENGKLOK	...	...	1	...	...	0
24	JAYAKERTA	...	...	0	...	...	0
25	P E D E S	...	...	0	...	...	0
26	CILEBAR	...	...	0	...	...	0
27	CIBUAYA	...	...	0	...	...	0
28	TIRTAJAYA	...	...	0	...	...	0
29	BATUJAYA	...	...	0	...	...	0
30	PAKISJAYA	...	...	0	...	...	0
	Karawang	**...**	**...**	**19**	**...**	**...**	**3**

Sumber/ *Source:* BPS, Pendataan Potensi Desa (PoDes)/*BPS-Statistics Indonesia, Village Potential Data Collecting*

www.karawangkab.bps.go.id

Lanjutan tabel/ *Continued Table 4.2.1*

Kecamatan *Subdistrict*		Poliklinik *Polyclinic*			Puskesmas *Public Health Center*		
		2016	2017	*2018*	*2016*	*2017*	*2018*
	(1)	(8)	(9)	(10)	(11)	(12)	(13)
1	PANGKALAN	...	...	4	...	...	1
2	TEGALWARU	...	...	1	...	...	1
3	CIAMPEL	...	...	3	...	...	1
4	TELUKJAMBE TIMUR	...	...	9	...	...	2
5	TELUKJAMBE BARAT	...	...	3	...	...	1
6	K L A R I	...	...	11	...	...	4
7	CIKAMPEK	...	...	6	...	...	1
8	PURWASARI	...	...	6	...	...	1
9	TIRTAMULYA	...	...	7	...	...	1
10	JATISARI	...	...	6	...	...	1
11	BANYUSARI	...	...	1	...	...	2
12	KOTABARU	...	...	8	...	...	3
13	CILAMAYA WETAN	...	...	6	...	...	1
14	CILAMAYA KULON	...	...	3	...	...	2
15	LEMAHABANG	...	...	7	...	...	1
16	TELAGASARI	...	...	2	...	...	1
17	MAJALAYA	...	...	5	...	...	1
18	KARAWANG TIMUR	...	...	6	...	...	2
19	KARAWANG BARAT	...	...	7	...	...	6
20	RAWAMERTA	...	...	3	...	...	2
21	TEMPURAN	...	...	5	...	...	3
22	KUTAWALUYA	...	...	4	...	...	2
23	RENGASDENGKLOK	...	...	7	...	...	2
24	JAYAKERTA	...	...	1	...	...	1
25	P E D E S	...	...	7	...	...	2
26	CILEBAR	...	...	6	...	...	1
27	CIBUAYA	...	...	2	...	...	1
28	TIRTAJAYA	...	...	3	...	...	1
29	BATUJAYA	...	...	1	...	...	1
30	PAKISJAYA	...	...	3	...	...	1
	Karawang	**...**	**...**	**143**	**...**	**...**	**50**

Sumber/ *Source:* BPS, Pendataan Potensi Desa (PoDes)/*BPS-Statistics Indonesia, Village Potential Data Collecting*

karawangkab.bps.go.id

Lanjutan tabel/ *Continued Table 4.2.1*

	Kecamatan *Subdistrict*	Puskesmas Pembantu *Subsidiary of Public Health Center*			Apotek *Pharmacy*		
		2016	2017	*2018*	*2016*	2017	*2018*
	(1)	(14)	(15)	(16)	(17)	(18)	(19)
1	PANGKALAN	...	...	3	...	...	3
2	TEGALWARU	...	...	3	...	...	1
3	CIAMPEL	...	...	4	...	...	3
4	TELUKJAMBE TIMUR	...	...	2	...	...	9
5	TELUKJAMBE BARAT	...	...	1	...	...	2
6	K L A R I	...	...	3	...	...	9
7	CIKAMPEK	...	...	0	...	...	5
8	PURWASARI	...	...	2	...	...	4
9	TIRTAMULYA	...	...	2	...	...	5
10	JATISARI	...	...	2	...	...	6
11	BANYUSARI	...	...	2	...	...	2
12	KOTABARU	...	...	3	...	...	7
13	CILAMAYA WETAN	...	...	6	...	...	9
14	CILAMAYA KULON	...	...	2	...	...	6
15	LEMAHABANG	...	...	3	...	...	6
16	TELAGASARI	...	...	3	...	...	5
17	MAJALAYA	...	...	2	...	...	3
18	KARAWANG TIMUR	...	...	0	...	...	4
19	KARAWANG BARAT	...	...	2	...	...	4
20	RAWAMERTA	...	...	3	...	...	3
21	TEMPURAN	...	...	4	...	...	5
22	KUTAWALUYA	...	...	2	...	...	1
23	RENGASDENGKLOK	...	...	2	...	...	5
24	JAYAKERTA	...	...	1	...	...	1
25	P E D E S	...	...	2	...	...	3
26	CILEBAR	...	...	1	...	...	1
27	CIBUAYA	...	...	4	...	...	2
28	TIRTAJAYA	...	...	4	...	...	3
29	BATUJAYA	...	...	2	...	...	2
30	PAKISJAYA	...	...	1	...	...	2
	Karawang	**...**	**...**	**71**	**...**	**...**	**121**

Sumber/ *Source:* BPS, Pendataan Potensi Desa (PoDes)/*BPS-Statistics Indonesia, Village Potential Data Collecting*

www.karawangkab.bps.go.id

Tabel 4.2.2 **Jumlah Tenaga Kesehatan Menurut Kecamatan, 2018**
Table ***Number of Medical Personnel by Subdistrict, 2018***

	Kecamatan *Subdistrict*	Dokter *Doctor*	Perawat *Nurse*	Bidan *Midwife*	Farmasi *Pharmaceutical*	Ahli Gizi *Nutritionist*
	(1)	(2)	(3)	(4)	(5)	(6)
1	PANGKALAN	3	8	19	1	0
2	TEGALWARU	3	13	25	1	0
3	CIAMPEL	3	6	18	1	1
4	TELUKJAMBE TIMUR	151	531	140	62	17
5	TELUKJAMBE BARAT	21	35	47	8	2
6	K L A R I	71	270	206	48	6
7	CIKAMPEK	43	184	82	30	4
8	PURWASARI	4	6	16	0	1
9	TIRTAMULYA	2	9	17	1	1
10	JATISARI	42	150	68	13	5
11	BANYUSARI	7	20	32	1	2
12	KOTABARU	75	160	59	2	6
13	CILAMAYA WETAN	5	20	33	1	1
14	CILAMAYA KULON	6	15	35	0	1
15	LEMAHABANG	12	26	34	1	3
16	TELAGASARI	3	83	32	0	1
17	MAJALAYA	3	9	16	1	0
18	KARAWANG TIMUR	96	266	66	28	8
19	KARAWANG BARAT	173	577	87	91	11
20	RAWAMERTA	7	15	32	2	1
21	TEMPURAN	6	25	33	0	0
22	KUTAWALUYA	7	25	33	1	0
23	RENGASDENGKLOK	40	93	58	19	4
24	JAYAKERTA	7	33	29	1	0
25	P E D E S	4	27	43	0	1
26	CILEBAR	3	14	24	0	0
27	CIBUAYA	3	19	23	0	0
28	TIRTAJAYA	3	11	33	0	0
29	BATUJAYA	3	23	33	0	1
30	PAKISJAYA	2	12	21	0	1
	Karawang	**808**	**2 685**	**1 394**	**313**	**78**

Sumber/ *Source:* Dinas Kesehatan Kabupaten Karawang/ *Health Service of Karawang Regency*

https://karawangkab.bps.go.id

Tabel 4.2.3 **Persentase Penduduk yang Mempunyai Keluhan Kesehatan Selama Sebulan Terakhir Menurut Kecamatan, 2013-2018**
Table ***Percentage of People Who Had Health Complaint During a Month Prior to The Survey by Subdistrict, 2013-2018***

	Kecamatan *Subdistrict*	2013	2014	2015	2016	2017	2018
	(1)	(2)	(3)	(4)	(5)	(6)	(7)
1	PANGKALAN	...	...	...	...	...	...
2	TEGALWARU	...	...	...	...	...	...
3	CIAMPEL	...	...	...	...	...	...
4	TELUKJAMBE TIMUR	...	...	...	...	...	...
5	TELUKJAMBE BARAT	...	...	...	...	...	...
6	K L A R I	...	...	...	...	...	...
7	CIKAMPEK	...	...	...	...	...	...
8	PURWASARI	...	...	...	...	...	...
9	TIRTAMULYA	...	...	...	...	...	...
10	JATISARI	...	...	...	...	...	...
11	BANYUSARI	...	...	...	...	...	...
12	KOTABARU	...	...	...	...	...	...
13	CILAMAYA WETAN	...	...	...	...	...	...
14	CILAMAYA KULON	...	...	...	...	...	...
15	LEMAHABANG	...	...	...	...	...	...
16	TELAGASARI	...	...	...	...	...	...
17	MAJALAYA	...	...	...	...	...	...
18	KARAWANG TIMUR	...	...	...	...	...	...
19	KARAWANG BARAT	...	...	...	...	...	...
20	RAWAMERTA	...	...	...	...	...	...
21	TEMPURAN	...	...	...	...	...	...
22	KUTAWALUYA	...	...	...	...	...	...
23	RENGASDENGKLOK	...	...	...	...	...	...
24	JAYAKERTA	...	...	...	...	...	...
25	P E D E S	...	...	...	...	...	...
26	CILEBAR	...	...	...	...	...	...
27	CIBUAYA	...	...	...	...	...	...
28	TIRTAJAYA	...	...	...	...	...	...
29	BATUJAYA	...	...	...	...	...	...
30	PAKISJAYA	...	...	...	...	...	...
	Karawang	**...**	**...**	**...**	**...**	**...**	**...**

Sumber/ *Source:* BPS, Survei Sosial Ekonomi Nasional (Susenas)/*BPS-Statistics Indonesia, National Socioeconomic Survey*

www.karawangkab.bps.go.id

Tabel 4.2.4 / ***Table***

Jumlah Rumah Sakit Umum, Rumah Sakit Khusus, dan Puskesmas Menurut Kecamatan, 2015 dan 2018

Number of General Hospital, Special Hospital, and Public Health Center by Subdistrict, 2015 and 2018

	Kecamatan *Subdistrict*	Rumah Sakit Umum *General Hospital*		Rumah Sakit Khusus *Special Hospital*		Rumah Sakit Bersalin/Ruma *Maternity Hospital*		Puskesmas *Public Health Center*	
		2015	2018	2015	2018	2015	2018	2015	2018
	(1)	(2)	(3)	(4)	(5)	(6)	(7)	(8)	(9)
1	PANGKALAN	...	...	...	...	...	...	...	...
2	TEGALWARU	...	...	...	...	...	...	...	...
3	CIAMPEL	...	...	...	...	...	...	...	...
4	TELUKJAMBE TIMUR	...	...	...	...	...	...	...	...
5	TELUKJAMBE BARAT	...	...	...	...	...	...	...	...
6	K L A R I	...	...	...	...	...	...	...	...
7	CIKAMPEK	...	...	...	...	...	...	...	...
8	PURWASARI	...	...	...	...	...	...	...	...
9	TIRTAMULYA	...	...	...	...	...	...	...	...
10	JATISARI	...	...	...	...	...	...	...	...
11	BANYUSARI	...	...	...	...	...	...	...	...
12	KOTABARU	...	...	...	...	...	...	...	...
13	CILAMAYA WETAN	...	...	...	...	...	...	...	...
14	CILAMAYA KULON	...	...	...	...	...	...	...	...
15	LEMAHABANG	...	...	...	...	...	...	...	...
16	TELAGASARI	...	...	...	...	...	...	...	...
17	MAJALAYA	...	...	...	...	...	...	...	...
18	KARAWANG TIMUR	...	...	...	...	...	...	...	...
19	KARAWANG BARAT	...	...	...	...	...	...	...	...
20	RAWAMERTA	...	...	...	...	...	...	...	...
21	TEMPURAN	...	...	...	...	...	...	...	...
22	KUTAWALUYA	...	...	...	...	...	...	...	...
23	RENGASDENGKLOK	...	...	...	...	...	...	...	...
24	JAYAKERTA	...	...	...	...	...	...	...	...
25	P E D E S	...	...	...	...	...	...	...	...
26	CILEBAR	...	...	...	...	...	...	...	...
27	CIBUAYA	...	...	...	...	...	...	...	...
28	TIRTAJAYA	...	...	...	...	...	...	...	...
29	BATUJAYA	...	...	...	...	...	...	...	...
30	PAKISJAYA	...	...	...	...	...	...	...	...
	Karawang	**...**	**...**	**...**	**...**	**...**	**...**	**...**	**...**

Catatan/*Note* : 1Desa pada tabel ini termasuk Unit Pemukiman Transmigrasi (UPT) yang masih dibina oleh kementerian terkait dan nagari di Provinsi Sumatera Barat/*Villages in this table include Transmigration Settlement which is still fostered the relevant ministries and the nagari in the Province of Sumatera Barat*

Sumber/ *Source:* BPS, Pendataan Potensi Desa (PoDes)/*BPS-Statistics Indonesia, Village Potential Data Collection*

www.karawangkab.bps.go.id

Lanjutan tabel/ *Continued Table 4.2.4*

Kecamatan *Subdistrict*	Klinik/Balai Kesehatan *Clinic/Health Center*		Posyandu *Maternal & Child Health Center*		Polinders *Village Maternity*	
	2015	2018	2015	2018	2015	2018
(1)	(10)	(11)	(12)	(13)	(14)	(15)
1 PANGKALAN	...	...	...	...	...	...
2 TEGALWARU	...	...	...	...	...	...
3 CIAMPEL	...	...	...	...	...	...
4 TELUKJAMBE TIMUR	...	...	...	...	...	...
5 TELUKJAMBE BARAT	...	...	...	...	...	...
6 K L A R I	...	...	...	...	...	...
7 CIKAMPEK	...	...	...	...	...	...
8 PURWASARI	...	...	...	...	...	...
9 TIRTAMULYA	...	...	...	...	...	...
10 JATISARI	...	...	...	...	...	...
11 BANYUSARI	...	...	...	...	...	...
12 KOTABARU	...	...	...	...	...	...
13 CILAMAYA WETAN	...	...	...	...	...	...
14 CILAMAYA KULON	...	...	...	...	...	...
15 LEMAHABANG	...	...	...	...	...	...
16 TELAGASARI	...	...	...	...	...	...
17 MAJALAYA	...	...	...	...	...	...
18 KARAWANG TIMUR	...	...	...	...	...	...
19 KARAWANG BARAT	...	...	...	...	...	...
20 RAWAMERTA	...	...	...	...	...	...
21 TEMPURAN	...	...	...	...	...	...
22 KUTAWALUYA	...	...	...	...	...	...
23 RENGASDENGKLOK	...	...	...	...	...	...
24 JAYAKERTA	...	...	...	...	...	...
25 P E D E S	...	...	...	...	...	...
26 CILEBAR	...	...	...	...	...	...
27 CIBUAYA	...	...	...	...	...	...
28 TIRTAJAYA	...	...	...	...	...	...
29 BATUJAYA	...	...	...	...	...	...
30 PAKISJAYA	...	...	...	...	...	...
Karawang	**...**	**...**	**...**	**...**	**...**	**...**

Catatan/*Note* : 1Desa pada tabel ini termasuk Unit Pemukiman Transmigrasi (UPT) yang masih dibina oleh kementerian terkait dan nagari di Provinsi Sumatera Barat/*Villages in this table include Transmigration Settlement which is still fostered the relevant ministries and the nagari in the Province of Sumatera Barat*

Sumber/ *Source:* BPS, Pendataan Potensi Desa (PoDes)/*BPS-Statistics Indonesia, Village Potential Data Collection*

www.karawangkab.bps.go.id

Tabel 4.2.5 / ***Table***

Jumlah Dokter Spesialis, Dokter Umum, dan Dokter Gigi Menurut Kecamatan di Kabupaten Karawang, 2018

Number of Specialist Doctor, Generalist Doctor, and Dentist by Subistrict in Karawang Regency, 2018

	Kecamatan *Subdistrict*	Dokter Spesialis *Spesialist Doctors*	Dokter Umum *Generalist Doctors*	Dokter Gigi *Dentist*
	(1)	(2)	(3)	(4)
1	PANGKALAN	0	2	1
2	TEGALWARU	0	2	1
3	CIAMPEL	0	2	1
4	TELUKJAMBE TIMUR	94	46	11
5	TELUKJAMBE BARAT	10	8	3
6	K L A R I	37	25	9
7	CIKAMPEK	25	14	4
8	PURWASARI	0	3	1
9	TIRTAMULYA	0	2	0
10	JATISARI	20	18	4
11	BANYUSARI	0	5	2
12	KOTABARU	38	30	7
13	CILAMAYA WETAN	0	4	1
14	CILAMAYA KULON	0	4	2
15	LEMAHABANG	4	6	2
16	TELAGASARI	0	2	1
17	MAJALAYA	0	2	1
18	KARAWANG TIMUR	49	36	11
19	KARAWANG BARAT	89	63	21
20	RAWAMERTA	0	5	2
21	TEMPURAN	0	5	1
22	KUTAWALUYA	0	5	2
23	RENGASDENGKLOK	21	14	5
24	JAYAKERTA	0	6	1
25	P E D E S	0	4	0
26	CILEBAR	0	2	1
27	CIBUAYA	0	2	1
28	TIRTAJAYA	0	2	1
29	BATUJAYA	0	2	1
30	PAKISJAYA	0	2	0
	Jumlah/*Total*	**387**	**323**	**98**

Sumber/ *Source:* Dinas Kesehatan Kabupaten Karawang/ *Health Service of Karawang Regency*

https://karawangkab.bps.go.id

Tabel 4.2.6 **Banyaknya Apoteker, Asisten Apoteker, dan Fasilitas Pendidikan Menurut Kecamatan di Kabupaten Karawang, 2018**

Table ***Total of Pharmacists, Asssistant pharmacists, and Educational Facilities by Subdistrict in Karawang, 2018***

	Kecamatan ***Subdistrict***	Apoteker / *Pharmacist*	Asisten Apoteker/ *Pharmacist Assistant*	Fasilitas/*Facilities*		
				SPK	Akper/ *Nursing Academy*	Akbid/ *Midwifery Academy*
	(1)	(2)	(3)	(4)	(5)	(6)
1	PANGKALAN	0	1	0	0	0
2	TEGALWARU	0	1	0	0	0
3	CIAMPEL	0	1	0	0	0
4	TELUKJAMBE TIMUR	16	62	0	0	1
5	TELUKJAMBE BARAT	3	8	0	0	0
6	K L A R I	1	48	0	0	0
7	CIKAMPEK	8	43	0	0	0
8	PURWASARI	0	0	0	0	0
9	TIRTAMULYA	0	1	0	0	0
10	JATISARI	3	13	0	0	0
11	BANYUSARI	0	1	0	0	0
12	KOTABARU	7	2	0	0	0
13	CILAMAYA WETAN	0	1	0	0	0
14	CILAMAYA KULON	0	0	0	0	0
15	LEMAHABANG	1	1	0	0	0
16	TELAGASARI	1	0	0	0	0
17	MAJALAYA	0	1	0	0	0
18	KARAWANG TIMUR	29	28	0	0	0
19	KARAWANG BARAT	20	91	0	1	2
20	RAWAMERTA	0	2	0	0	0
21	TEMPURAN	1	0	0	0	0
22	KUTAWALUYA	0	1	0	0	0
23	RENGASDENGKLOK	3	19	0	0	0
24	JAYAKERTA	0	1	0	0	0
25	P E D E S	0	0	0	0	0
26	CILEBAR	0	0	0	0	0
27	CIBUAYA	0	0	0	0	0
28	TIRTAJAYA	0	0	0	0	0
29	BATUJAYA	0	0	0	0	0
30	PAKISJAYA	0	0	0	0	0
	Karawang	**93**	**326**	**0**	**1**	**3**

Sumber/ *Source:* Dinas Kesehatan Kabupaten Karawang/ *Health Service of Karawang Regency*

https://karawangkab.bps.go.id

Tabel 4.2.7 / ***Table***
Jumlah Kasus Penyakit Terbanyak di Kabupaten Karawang, 2018
Number of Most Diseases Cases in Karawang Regency, 2018

	Jenis Penyakit *Type of Disease*	Jumlah Kasus *Number Of Cases*
	(1)	(2)
1	ISPA (Infeksi Saluran Pernafasan Akut)/ *ARI (Acute Respiratory Infection)*	175 891
2	Tekanan Darah Tinggi/*Hypertensi/ High Blood Pressure*	81 101
3	Nyeri Otot/*Mylagia/ Muscle Ache*	69 685
4	Maag/*Gastritis/ Ulcer*	65 280
5	Alergi Kulit/*Dermatitis/ Skin Allergies*	55 869

Sumber/ *Source:* Dinas Kesehatan Kabupaten Karawang/ *Health Service of Karawang Regency*

https://karawangkab.bps.go.id

Tabel 4.2.8 / ***Table***

Jumlah Kasus HIV/AIDS, IMS, DBD, Diare, TB, dan Malaria Menurut Kecamatan di Kabupaten Karawang, 2018

Number of Cases of HIV/AIDS, Sexually Transmited Infection, Dengue Fever, Diarhea, Tuberculosis (TB) and Malaria by Subdistrict in Karawang Regency, 2018

	Kecamatan ***Subdistrict***	HIV/AIDS *HIV/ AIDS**	IMS *Sexually Transmit-ed Infection**	DBD/ *Dengue Fever*	Diare/ Diarrhea	TB/ *Tubercu-losis*	Malaria/ *Malaria*
	(1)	(2)	(3)	(4)	(5)	(6)	(7)
1	PANGKALAN	1	0	1	663	35	0
2	TEGALWARU	0	0	10	876	51	0
3	CIAMPEL	3	0	1	940	51	0
4	TELUKJAMBE TIMUR	9	0	7	2 349	99	0
5	TELUKJAMBE BARAT	5	0	0	1 039	98	0
6	K L A R I	18	0	4	2 981	154	0
7	CIKAMPEK	0	0	1	1 889	230	0
8	PURWASARI	6	0	0	964	86	0
9	TIRTAMULYA	3	0	1	1 062	9	0
10	JATISARI	1	0	0	1 885	55	0
11	BANYUSARI	2	0	2	1 847	48	0
12	KOTABARU	10	0	0	2 391	155	0
13	CILAMAYA WETAN	13	0	1	2 441	33	6
14	CILAMAYA KULON	3	0	0	2 675	76	0
15	LEMAHABANG	5	0	0	1 669	16	0
16	TELAGASARI	12	0	1	1 934	35	0
17	MAJALAYA	1	0	0	1 502	5	0
18	KARAWANG TIMUR	18	0	10	2 772	118	0
19	KARAWANG BARAT	23	0	16	3 982	136	0
20	RAWAMERTA	3	0	1	1 900	71	0
21	TEMPURAN	5	0	0	2 482	7	0
22	KUTAWALUYA	5	0	1	1 815	53	0
23	RENGASDENGKLOK	14	0	1	3 377	189	0
24	JAYAKERTA	3	0	0	2 104	17	0
25	P E D E S	2	0	0	2 586	62	0
26	CILEBAR	7	0	0	763	7	0
27	CIBUAYA	4	0	0	1 702	76	0
28	TIRTAJAYA	9	0	0	2 350	0	0
29	BATUJAYA	2		2	2 742	66	0
30	PAKISJAYA	1		0	618	6	0
	Karawang	**188**	**0**	**60**	**58 300**	**2 044**	**6**

Sumber/ *Source:* Dinas Kesehatan Kabupaten Karawang/ *Health Service of Karawang Regency*

http://karawangkab.bps.go.id

Tabel 4.2.9 / ***Table***

Jumlah Bayi Lahir, Bayi Berat Badan Lahir Rendah (BBLR), BBLR Dirujuk, dan Bergizi Buruk Menurut Kecamatan di Kabupaten Karawang, 2018

Number of Births, Babies with Low Birth Weights (LBW), Treated LBW, and Malnutrion Cases by Subdistrict in Karawang Regency, 2018

	Kecamatan *Subdistrict*	Bayi Lahir *Births*	Jumlah BBLR *Total of Low Birth Weight*	Gizi Buruk *Malnutrition*
	(1)	(2)	(3)	(4)
1	PANGKALAN	710	35	0
2	TEGALWARU	687	17	6
3	CIAMPEL	853	44	1
4	TELUKJAMBE TIMUR	1 972	30	2
5	TELUKJAMBE BARAT	964	39	1
6	K L A R I	3 979	87	14
7	CIKAMPEK	2 519	39	2
8	PURWASARI	1 251	48	0
9	TIRTAMULYA	1 003	31	0
10	JATISARI	1 390	44	0
11	BANYUSARI	923	27	0
12	KOTABARU	2 639	39	0
13	CILAMAYA WETAN	1 950	50	16
14	CILAMAYA KULON	1 231	41	2
15	LEMAHABANG	1 090	36	0
16	TELAGASARI	1 145	32	0
17	MAJALAYA	1 198	22	2
18	KARAWANG TIMUR	2 467	60	6
19	KARAWANG BARAT	2 961	66	15
20	RAWAMERTA	834	32	0
21	TEMPURAN	1 143	48	0
22	KUTAWALUYA	1 358	43	10
23	RENGASDENGKLOK	2 387	48	0
24	JAYAKERTA	1 230	42	2
25	P E D E S	1 343	36	19
26	CILEBAR	947	12	5
27	CIBUAYA	996	32	0
28	TIRTAJAYA	1 023	2	5
29	BATUJAYA	1 746	37	0
30	PAKISJAYA	741	4	0
	Karawang	**44 680**	**1 123**	**108**

Sumber/ *Source:* Dinas Kesehatan Kabupaten Karawang/ *Health Service of Karawang Regency*

https://karawangkab.bps.go.id

Tabel 4.2.10 / ***Table***

Banyaknya Pasien Rawat Inap dan Rawat Jalan Dewasa dan Anak-anak Menurut Bulan di Kabupaten Karawang, 2018

Number of Hospitalized Patient and Not Hospitalized Patient by Month in Karawang Regency, 2018

Bulan/*Month*	Dewasa *Adult*			Anak-anak *Children*		
	Opname *Hospitalized*	Tidak opname *Not Hospitalized*	Jumlah *Total*	Opname *Hospitalized*	Tidak opname *Not Hospitalized*	Jumlah *Total*
(1)	(2)	(3)	(4)	(5)	(6)	(7)
Januari/*January*	4 738	35 702	40 440	1 630	8 813	10 443
Februari/*February*	4 555	31 480	36 035	1 593	8 495	10 088
Maret/*March*	5 395	34 869	40 264	2 153	10 517	12 670
April/*April*	4 592	35 778	40 370	2 066	9 858	11 924
Mei/*May*	4 919	35 071	39 990	2 008	8 543	10 551
Juni/*June*	3 947	23 494	27 441	1 455	5 970	7 425
Juli/*July*	5 285	37 510	42 795	2 106	8 862	10 968
Agustus/*August*	4 624	33 454	38 078	2 059	9 797	11 856
September/*September*	4 577	30 069	34 646	2 058	8 703	10 761
Oktober/*October*	4 827	33 332	38 159	2 103	10 096	12 199
November/*November*	5 062	29 185	34 247	2 023	8 613	10 636
Desember/*December*	5 001	27 747	32 748	2 040	8 207	10 247
Karawang	**57 522**	**387 691**	**445 213**	**23 294**	**106 474**	**129 768**

Sumber/*Source:* 5 Rumah Sakit di Kabupaten Karawang/ *5 Hospitals in Karawang Regency*

https://karawangkab.bps.go.id

Tabel 4.2.11 / ***Table***

Banyaknya Pasien Rawat Inap Dewasa dan Anak-anak Menurut Bulan di Kabupaten Karawang, 2018

Number of Adult and Children Hospitalized Patients by Month in Karawang Regency, 2018

Bulan/*Month*	Dewasa *Adult*			Anak-anak *Children*			Jumlah *Total*		
	Masuk *In*	Keluar *Out*	Meninggal *Dead*	Masuk *In*	Keluar *Out*	Meninggal *Dead*	Masuk *In*	Keluar *Out*	Meninggal *Dead*
(1)	(2)	(3)	(4)	(5)	(6)	(7)	(8)	(9)	(10)
Januari/ *January*	3 004	2 789	29	1 289	1 278	4	4 293	4 067	33
Februari/ *February*	2 852	2 519	32	1 405	1 219	5	4 257	3 738	37
Maret/ *March*	3 376	3 237	33	2 044	1 830	4	5 420	5 067	37
April/ *April*	3 430	2 998	36	1 817	1 339	7	5 247	4 337	43
Mei /*May*	3 267	2 913	40	1 615	1 338	4	4 882	4 251	44
Juni /*June*	2 529	2 418	22	1 251	1 208	6	3 780	3 626	28
Juli /*July*	3 472	2 881	33	1 738	1 474	5	5 210	4 355	38
Agustus/ *August*	3 051	3 020	39	1 706	1 523	6	4 757	4 543	45
September/ *September*	2 976	2 861	24	1 646	1 608	2	4 622	4 469	26
Oktober/ *October*	3 289	3 112	38	1 762	1 574	4	5 051	4 686	42
November/ *November*	3 403	3 062	33	1 642	1 414	2	5 045	4 476	35
Desember/ *December*	3 357	3 114	38	1 656	1 660	1	5 013	4 774	39
Karawang	38 006	34 924	397	19 571	17 465	50	57 577	52 389	447

Sumber/*Source:* 5 Rumah Sakit di Kabupaten Karawang/ *5 Hospitals in Karawang Regency*

https://karawangkab.bps.go.id

Tabel 4.2.12 / ***Table***

Jumlah Remaja Usia 15-24 Tahun yang Mendapat Penyuluhan Tentang Kesehatan Reproduksi (Kespro), HIV/AIDS, dan Keluarga Berencana (KB) Menurut Kecamatan di Kabupaten Karawang, 2018

Number of Young People Aged 15 - 24 Who Had Counselling on Reproductive Health, HIV/AIDS, and Family Planning by Subdistrict in Karawang Regency, 2018

	Kecamatan ***Subdistrict***	Penyuluhan Kespro *Reproductive Health Counselling*	Penyuluhan HIV/AIDS *HIV/AIDS Counselling*	Penyuluhan KB *Family Planning Counselling*
	(1)	(2)	(3)	(4)
1	PANGKALAN	94	67	46
2	TEGALWARU	85	64	52
3	CIAMPEL	76	52	43
4	TELUKJAMBE TIMUR	104	89	87
5	TELUKJAMBE BARAT	82	74	63
6	K L A R I	96	93	74
7	CIKAMPEK	110	87	85
8	PURWASARI	63	63	49
9	TIRTAMULYA	52	52	37
10	JATISARI	47	47	31
11	BANYUSARI	51	51	38
12	KOTABARU	124	115	94
13	CILAMAYA WETAN	88	62	45
14	CILAMAYA KULON	49	49	27
15	LEMAHABANG	92	73	48
16	TELAGASARI	105	78	53
17	MAJALAYA	67	53	42
18	KARAWANG TIMUR	173	173	124
19	KARAWANG BARAT	196	194	138
20	RAWAMERTA	82	65	46
21	TEMPURAN	74	54	37
22	KUTAWALUYA	66	62	44
23	RENGASDENGKLOK	113	113	75
24	JAYAKERTA	76	76	42
25	P E D E S	85	81	38
26	CILEBAR	71	62	39
27	CIBUAYA	53	43	11
28	TIRTAJAYA	68	56	36
29	BATUJAYA	75	75	41
30	PAKISJAYA	56	52	32
	Karawang	**2 573**	**2 275**	**1 617**

Sumber/*Source* : Badan Keluarga Berencana dan Pemberdayaan Perempuan Kabupaten Karawang/ *Agency for Family Planning and Women's Empowerment of Karawang Regency*

https://karawangkab.bps.go.id

Tabel 4.2.13 / *Table*

Jumlah Klinik Keluarga Berencana (KKB), Pos Pelayanan Keluarga Berencana Desa (PPKBD), dan sub PPKBD menurut Kecamatan di Kabupaten Karawang, 2018

Number of Family Planning Clinics and Sub-Post of Village Family Planning Service Units by Subdistrict in Karawang Regency, 2018

	Kecamatan *Subdistrict*	KKB *Family Planning Clinics*	PPKBD *Village Family Planning Service*	sub-PPKBD *Sub-Post Village Family Planning*
	(1)	(2)	(3)	(4)
1	PANGKALAN	1	8	30
2	TEGALWARU	1	9	43
3	CIAMPEL	1	7	40
4	TELUKJAMBE TIMUR	2	9	97
5	TELUKJAMBE BARAT	1	10	44
6	K L A R I	3	13	97
7	CIKAMPEK	1	10	106
8	PURWASARI	1	8	44
9	TIRTAMULYA	1	10	53
10	JATISARI	2	14	88
11	BANYUSARI	2	12	76
12	KOTABARU	3	9	94
13	CILAMAYA WETAN	2	12	54
14	CILAMAYA KULON	2	12	50
15	LEMAHABANG	1	11	47
16	TELAGASARI	1	14	69
17	MAJALAYA	1	7	37
18	KARAWANG TIMUR	3	8	102
19	KARAWANG BARAT	6	8	157
20	RAWAMERTA	2	13	44
21	TEMPURAN	2	14	64
22	KUTAWALUYA	2	12	48
23	RENGASDENGKLOK	2	9	49
24	JAYAKERTA	2	8	29
25	P E D E S	2	12	71
26	CILEBAR	1	10	44
27	CIBUAYA	1	11	45
28	TIRTAJAYA	1	11	48
29	BATUJAYA	1	10	45
30	PAKISJAYA	1	8	35
	Karawang	**52**	**309**	**1850**

Sumber/*Source* : Badan Keluarga Berencana dan Pemberdayaan Perempuan Kabupaten Karawang/ *Agency for Family Planning and Women's Empowerment of Karawang Regency*

https://karawangkab.bps.go.id

Tabel 4.2.14 / ***Table***

Banyaknya Klinik KB dan Pos KB Menurut Kecamatan di Kabupaten Karawang, 2018

Number of Family Planning Clinics and Posts by Subdistrict in Karawang Regency, 2018

	Kecamatan *Subdistrict*	Klinik KB/ *Family Planning Clinics*				POS KB Desa/ *Family Planning Village Post*
		Dinkes/ *Health Service*	ABRI/ *Armed Forces of Indonesia*	Swasta/ *Private*	*Jumlah/ Total*	
	(1)	(2)	(3)	(4)	(5)	(6)
1	PANGKALAN	1	-	1	2	8
2	TEGALWARU	1	-	-	1	9
3	CIAMPEL	4	-	-	4	7
4	TELUKJAMBE TIMUR	3	-	2	5	9
5	TELUKJAMBE BARAT	3	-	-	3	10
6	K L A R I	3	-	12	15	13
7	CIKAMPEK	2	-	7	9	10
8	PURWASARI	2	-	2	4	8
9	TIRTAMULYA	3	-	-	3	10
10	JATISARI	2	-	2	4	14
11	BANYUSARI	3	-	1	4	12
12	KOTABARU	4	-	-	4	9
13	CILAMAYA WETAN	3	-	-	3	12
14	CILAMAYA KULON	3	-	-	3	12
15	LEMAHABANG	4	-	-	4	11
16	TELAGASARI	4	-	1	5	14
17	MAJALAYA	3	-	-	3	7
18	KARAWANG TIMUR	2	-	10	12	8
19	KARAWANG BARAT	8	2	9	19	8
20	RAWAMERTA	4	-	-	4	13
21	TEMPURAN	2	-	-	2	14
22	KUTAWALUYA	2	-	1	3	12
23	RENGASDENGKLOK	4	-	-	4	9
24	JAYAKERTA	2	-	-	2	8
25	P E D E S	5	-	1	6	12
26	CILEBAR	2	-	-	2	10
27	CIBUAYA	3	-	1	4	11
28	TIRTAJAYA	3	-	-	3	11
29	BATUJAYA	3	-	1	4	10
30	PAKISJAYA	2	-	1	3	8
	Karawang	**90**	**2**	**52**	**144**	**309**

Sumber/*Source* : Badan Keluarga Berencana dan Pemberdayaan Perempuan Kabupaten Karawang/ *Agency for Family Planning and Women's Empowerment of Karawang Regency*

https://karawangkab.bps.go.id

Tabel 4.2.15
Table

Banyaknya Tenaga Dokter KB, Bidan KB, PLKB, Pengawas Kelompok KB, dan PPKBD Menurut Kecamatan di Kabupaten Karawang, 2018

Number of Family Planning Doctors, Midwifes, Field Workers, and Field Worker Supervisors by Subdistrict in Karawang Regency, 2018

	Kecamatan ***Subdistrict***	Dokter KB/ *Doctors Family Planning*	Bidan KB/ *Midwives* Family Planning	PLKB/ *Family Planning Field Workers*	Kelompok KB/ Family Planning Group	PPKBD/ *Field Worker Supervisors Family Planning*
	(1)	(2)	(3)	(4)	(5)	(6)
1	PANGKALAN	2	8	6	108	8
2	TEGALWARU	3	14	6	114	9
3	CIAMPEL	1	8	4	135	7
4	TELUKJAMBE TIMUR	2	21	7	376	9
5	TELUKJAMBE BARAT	3	18	6	119	10
6	K L A R I	6	27	11	483	13
7	CIKAMPEK	1	18	7	416	10
8	PURWASARI	2	22	5	112	8
9	TIRTAMULYA	2	12	6	137	10
10	JATISARI	6	12	7	252	14
11	BANYUSARI	2	15	6	213	12
12	KOTABARU	7	11	5	325	9
13	CILAMAYA WETAN	4	28	7	260	12
14	CILAMAYA KULON	4	22	6	178	12
15	LEMAHABANG	1	11	7	186	11
16	TELAGASARI	3	13	8	221	14
17	MAJALAYA	1	5	7	177	7
18	KARAWANG TIMUR	7	40	8	428	8
19	KARAWANG BARAT	11	59	8	540	8
20	RAWAMERTA	1	7	6	168	13
21	TEMPURAN	7	19	7	202	14
22	KUTAWALUYA	3	12	7	154	12
23	RENGASDENGKLOK	4	15	9	271	9
24	JAYAKERTA	3	19	5	152	8
25	P E D E S	3	11	6	222	12
26	CILEBAR	-	16	5	112	10
27	CIBUAYA	2	15	8	134	11
28	TIRTAJAYA	2	19	8	135	11
29	BATUJAYA	4	27	6	136	10
30	PAKISJAYA	1	11	4	101	8
	Karawang	**98**	**535**	**198**	**6567**	**309**

Sumber/*Source* : Badan Keluarga Berencana dan Pemberdayaan Perempuan Kabupaten Karawang/ *Agency for Family Planning and Women's Empowerment of Karawang Regency*

https://karawangkab.bps.go.id

Tabel 4.2.16 / ***Table***

Jumlah Pasangan Usia Subur dan Peserta KB Aktif Menurut Kecamatan di Kabupaten Karawang, 2018

Number of Eligible Couples and Family Planning Participants by Subdistrict in Karawang Regency, 2018

	Kecamatan *Subdistrict*	Jumlah PUS *Eligible Couples*	Peserta KB Aktif *Family Planning Participants*			
			IUD	MOW	MOP	Kondom *Condom*
	(1)	(2)	(3)	(4)	(5)	(6)
1	PANGKALAN	8 977	229	128	59	249
2	TEGALWARU	9 136	143	139	55	363
3	CIAMPEL	5 072	552	79	77	127
4	TELUKJAMBE TIMUR	26 418	1 874	868	41	1 027
5	TELUKJAMBE BARAT	10 452	380	464	42	420
6	K L A R I	23 596	2 249	905	67	418
7	CIKAMPEK	8 192	2 570	698	47	198
8	PURWASARI	7 819	1 030	304	15	198
9	TIRTAMULYA	8 291	591	192	24	93
10	JATISARI	7 917	761	238	101	267
11	BANYUSARI	7 518	317	171	92	159
12	KOTABARU	12 949	841	520	63	447
13	CILAMAYA WETAN	10 141	309	58	10	440
14	CILAMAYA KULON	11 192	315	107	7	265
15	LEMAHABANG	15 232	546	312	172	90
16	TELAGASARI	15 232	546	372	142	673
17	MAJALAYA	8 702	293	207	31	146
18	KARAWANG TIMUR	7 547	1 341	724	43	446
19	KARAWANG BARAT	5 134	1 242	756	37	303
20	RAWAMERTA	10 347	296	241	25	267
21	TEMPURAN	14 345	259	152	64	181
22	KUTAWALUYA	10 756	240	122	17	183
23	RENGASDENGKLOK	14 259	482	391	65	144
24	JAYAKERTA	11 085	327	222	187	66
25	P E D E S	11 162	797	362	140	551
26	CILEBAR	10 644	402	160	51	208
27	CIBUAYA	9 995	208	255	129	369
28	TIRTAJAYA	14 156	164	127	213	179
29	BATUJAYA	17 267	434	337	353	191
30	PAKISJAYA	6 667	131	74	180	123
	Karawang	**340 200**	**19 869**	**9 685**	**2 549**	**8 791**

Sumber/*Source* : Badan Keluarga Berencana dan Pemberdayaan Perempuan Kabupaten Karawang/ *Agency for Family Planning and Women's Empowerment of Karawang Regency*

https://karawangkab.bps.go.id

Lanjutan Tabel/ *Continued Table* 4.2.16

	Kecamatan *Subdistrict*	Peserta KB Aktif *Family Planning Participants*			Jumlah *Total*
		Implan *Implants*	Suntikan *Injection*	Pil *Pill*	
	(1)	(7)	(8)	(9)	(10)
1	PANGKALAN	696	3 404	2 463	7 228
2	TEGALWARU	808	4 501	3 033	9 042
3	CIAMPEL	479	4 911	3 510	9 735
4	TELUKJAMBE TIMUR	1 710	11 772	7 979	25 271
5	TELUKJAMBE BARAT	1 121	6 682	3 412	12 521
6	K L A R I	833	15 021	9 036	28 529
7	CIKAMPEK	629	7 677	3 409	15 228
8	PURWASARI	679	4 985	3 464	10 675
9	TIRTAMULYA	756	5 567	1 655	8 878
10	JATISARI	509	5 890	4 131	11 897
11	BANYUSARI	498	4 305	3 226	8 768
12	KOTABARU	901	9 244	3 777	15 793
13	CILAMAYA WETAN	320	6 171	3 954	11 262
14	CILAMAYA KULON	562	5 987	2 279	9 522
15	LEMAHABANG	727	5 891	3 727	11 465
16	TELAGASARI	764	6 710	3 973	13 180
17	MAJALAYA	497	4 249	2 249	7 672
18	KARAWANG TIMUR	995	9 969	3 104	16 622
19	KARAWANG BARAT	774	12 540	2 713	18 365
20	RAWAMERTA	675	5 574	3 327	10 405
21	TEMPURAN	987	6 464	4 111	12 218
22	KUTAWALUYA	227	7 063	2 285	10 137
23	RENGASDENGKLOK	747	10 296	2 336	14 461
24	JAYAKERTA	574	5 246	4 766	11 388
25	P E D E S	1 069	4 299	3 283	10 501
26	CILEBAR	1 092	5 033	2 810	9 756
27	CIBUAYA	696	4 896	2 958	9 511
28	TIRTAJAYA	857	7 935	5 105	14 580
29	BATUJAYA	1 894	6 448	5 345	15 002
30	PAKISJAYA	499	4 869	2 428	8 304
	Karawang	**23 575**	**203 599**	**109 848**	**377 916**

Sumber/*Source* : Badan Keluarga Berencana dan Pemberdayaan Perempuan Kabupaten Karawang/ *Agency for Family Planning and Women's Empowerment of Karawang Regency*

https://karawangkab.bps.go.id

Tabel 4.2.17 / ***Table***

Jumlah Akseptor KB Baru Menurut Alat Kontrasepsi dan Kecamatan di Kabupaten Karawang, 2018

Number of New Family Planning Acceptor According to Contraceptives and Subdistrict in Karawang Regency, 2018

	Kecamatan *Subdistrict*	Peserta KB Baru *New Family Planning Participants*			
		IUD	MOW	MOP	Kondom *Condom*
	(1)	(2)	(3)	(4)	(5)
1	PANGKALAN	52	5	0	114
2	TEGALWARU	27	10	0	168
3	CIAMPEL	153	27	0	188
4	TELUKJAMBE TIMUR	859	659	0	253
5	TELUKJAMBE BARAT	15	2	0	169
6	K L A R I	108	260	0	322
7	CIKAMPEK	306	17	0	207
8	PURWASARI	166	6	1	123
9	TIRTAMULYA	56	4	0	115
10	JATISARI	89	3	0	117
11	BANYUSARI	40	3	0	288
12	KOTABARU	45	6	0	156
13	CILAMAYA WETAN	31	8	0	294
14	CILAMAYA KULON	43	3	0	177
15	LEMAHABANG	96	22	0	308
16	TELAGASARI	47	5	3	204
17	MAJALAYA	45	4	0	69
18	KARAWANG TIMUR	345	24	0	729
19	KARAWANG BARAT	482	229	0	503
20	RAWAMERTA	42	4	0	74
21	TEMPURAN	54	5	0	154
22	KUTAWALUYA	143	18	0	386
23	RENGASDENGKLOK	82	16	7	347
24	JAYAKERTA	21	7	0	462
25	P E D E S	53	17	2	347
26	CILEBAR	109	28	0	198
27	CIBUAYA	17	3	1	244
28	TIRTAJAYA	28	2	0	362
29	BATUJAYA	29	14	1	270
30	PAKISJAYA	15	9	0	115
	Karawang	**3 598**	**1 420**	**15**	**7 463**

Sumber/*Source* : Badan Keluarga Berencana dan Pemberdayaan Perempuan Kabupaten Karawang/ *Agency for Family Planning and Women's Empowerment of Karawang Regency*

https://karawangkab.bps.go.id

Lanjutan Tabel/ *Continued Table* 4.2.17

	Kecamatan *Subdistrict*	Peserta KB Baru *New Family Planning Participants*			Jumlah *Total*
		Implan *Implants*	Suntikan *Injection*	Pil *Pill*	
	(1)	(6)	(7)	(8)	(9)
1	PANGKALAN	410	1 651	1 147	3 379
2	TEGALWARU	189	910	819	2 123
3	CIAMPEL	190	1 049	1 067	2 674
4	TELUKJAMBE TIMUR	287	1 431	767	4 256
5	TELUKJAMBE BARAT	168	1 352	670	2 378
6	K L A R I	114	2 037	661	3 502
7	CIKAMPEK	203	2 226	1 499	4 468
8	PURWASARI	255	1 268	684	2 503
9	TIRTAMULYA	153	2 027	1 671	4 126
10	JATISARI	215	2 282	1 684	4 390
11	BANYUSARI	134	1 384	1 238	3 087
12	KOTABARU	166	2 065	1 818	4 256
13	CILAMAYA WETAN	152	1 692	1 722	3 899
14	CILAMAYA KULON	183	1 864	1 708	3 978
15	LEMAHABANG	288	2 687	1 749	5 150
16	TELAGASARI	186	1 466	996	2 907
17	MAJALAYA	152	891	595	1 756
18	KARAWANG TIMUR	335	2 619	1 673	5 721
19	KARAWANG BARAT	361	4 005	1 497	7 077
20	RAWAMERTA	179	1 310	891	2 500
21	TEMPURAN	240	1 614	1 238	3 305
22	KUTAWALUYA	187	1 510	1 524	3 768
23	RENGASDENGKLOK	363	1 732	1 567	4 114
24	JAYAKERTA	160	1 212	955	2 817
25	P E D E S	116	2 123	1 273	3 931
26	CILEBAR	230	1 605	1 104	3 274
27	CIBUAYA	247	1 050	550	2 112
28	TIRTAJAYA	301	1 045	906	2 644
29	BATUJAYA	345	1 782	1 321	3 763
30	PAKISJAYA	181	1 332	942	2 594
	Karawang	**6 690**	**51 221**	**35 936**	**106 452**

Sumber/*Source* : Badan Keluarga Berencana dan Pemberdayaan Perempuan Kabupaten Karawang/ *Agency for Family Planning and Women's Empowerment of Karawang Regency*

https://karawangkab.bps.go.id

Tabel 4.2.18 / ***Table***

Jumlah Drop Out/Reaktif Peserta KB Kecamatan di Kabupaten Karawang, 2018

Number of Reactive Acceptors by Subdistrict in Karawang, 2018

	Kecamatan ***Subdistrict***	Peserta KB Aktif Des 2017 *Family Planning Participants*	Peserta KB Baru Tahun 2018/ *New Family Planning Participants*	Peserta KB Aktif Seharusnya *Active Family Planning Participants*
	(1)	(2)	(3)	(4)
1	PANGKALAN	7 228	3 379	10 666
2	TEGALWARU	9 042	2 123	9 659
3	CIAMPEL	9 735	2 674	12 031
4	TELUKJAMBE TIMUR	25 271	4 256	28 879
5	TELUKJAMBE BARAT	12 521	2 378	14 241
6	K L A R I	28 529	3 502	32 487
7	CIKAMPEK	15 228	4 468	17 999
8	PURWASARI	10 675	2 503	12 250
9	TIRTAMULYA	8 878	4 126	11 983
10	JATISARI	11 927	4 390	15 049
11	BANYUSARI	8 768	3 087	12 201
12	KOTABARU	15 793	4 256	17 151
13	CILAMAYA WETAN	11 262	3 899	12 975
14	CILAMAYA KULON	9 522	3 978	12 347
15	LEMAHABANG	11 465	5 150	15 998
16	TELAGASARI	13 284	2 907	16 296
17	MAJALAYA	7 672	1 756	8 742
18	KARAWANG TIMUR	16 622	5 721	18 868
19	KARAWANG BARAT	18 365	7 077	22 520
20	RAWAMERTA	10 405	2 500	11 079
21	TEMPURAN	12 218	3 305	14 922
22	KUTAWALUYA	10 137	3 768	12 096
23	RENGASDENGKLOK	14 461	4 114	18 920
24	JAYAKERTA	11 388	2 817	16 903
25	P E D E S	10 501	3 931	14 571
26	CILEBAR	9 756	3 274	12 297
27	CIBUAYA	9 511	2 112	10 570
28	TIRTAJAYA	14 580	2 644	18 487
29	BATUJAYA	15 002	3 763	18 276
30	PAKISJAYA	8 304	2 594	10 722
	Karawang	**378 050**	**106 452**	**461 185**

Sumber/*Source* : Badan Keluarga Berencana dan Pemberdayaan Perempuan Kabupaten Karawang/ *Agency for Family Planning and Women's Empowerment of Karawang Regency*

https://karawangkab.bps.go.id

Lanjutan Tabel/ *Continued Table* 4.2.18

	Kecamatan ***Subdistrict***	Peserta KB Aktif Des 2018 *Family Planning Participants*	*Drop Out*	Persentase Drop Out/ *Percentage of Drop Out*
	(1)	(5)	(6)	(7)
1	PANGKALAN	10 666	3 477	33
2	TEGALWARU	9 659	2 259	23
3	CIAMPEL	12 031	2 959	25
4	TELUKJAMBE TIMUR	28 879	6 201	21
5	TELUKJAMBE BARAT	14 241	2 102	15
6	K L A R I	32 487	3 378	10
7	CIKAMPEK	17 999	3 706	21
8	PURWASARI	12 250	2 217	18
9	TIRTAMULYA	11 983	3 680	31
10	JATISARI	15 049	3 816	25
11	BANYUSARI	12 201	3 878	32
12	KOTABARU	17 151	3 202	19
13	CILAMAYA WETAN	12 975	3 094	24
14	CILAMAYA KULON	12 347	2 592	21
15	LEMAHABANG	15 998	4 773	30
16	TELAGASARI	16 296	2 387	15
17	MAJALAYA	8 442	1 190	14
18	KARAWANG TIMUR	18 868	4 217	22
19	KARAWANG BARAT	22 520	5 892	26
20	RAWAMERTA	11 079	2 204	20
21	TEMPURAN	14 922	3 156	21
22	KUTAWALUYA	12 096	3 294	27
23	RENGASDENGKLOK	18 920	4 673	25
24	JAYAKERTA	16 903	5 621	33
25	P E D E S	14 571	4 893	34
26	CILEBAR	12 297	2 919	24
27	CIBUAYA	10 570	2 032	19
28	TIRTAJAYA	18 487	4 151	22
29	BATUJAYA	18 276	3 740	20
30	PAKISJAYA	10 722	2 562	24
	Karawang	**460 885**	**104 265**	23

Sumber/*Source* : Badan Keluarga Berencana dan Pemberdayaan Perempuan Kabupaten Karawang/ *Agency for Family Planning and Women's Empowerment of Karawang Regency*

https://karawangkab.bps.go.id

Tabel 4.2.19 / *Table*

Banyaknya Kelompok Kegiatan Bidang KB Menurut Kecamatan di Kabupaten Karawang, 2018
Number of Family Planning Groups by Subdistrict in Karawang Regency, 2018

	Kecamatan ***Subdistrict***	BKB/ *Family Development Children*	BKR/ *Family Development Youth*	BKL/ *Family Development Elderly*	UPPKS/ *Revenue Increased Effort of Welfare Family*
	(1)	(2)	(3)	(4)	(5)
1	PANGKALAN	8	8	8	10
2	TEGALWARU	10	9	9	10
3	CIAMPEL	14	7	7	4
4	TELUKJAMBE TIMUR	15	8	9	1
5	TELUKJAMBE BARAT	16	8	10	1
6	K L A R I	26	13	13	4
7	CIKAMPEK	30	10	10	10
8	PURWASARI	16	8	8	8
9	TIRTAMULYA	10	4	6	11
10	JATISARI	14	14	14	14
11	BANYUSARI	12	12	12	12
12	KOTABARU	9	2	9	22
13	CILAMAYA WETAN	24	7	12	25
14	CILAMAYA KULON	24	6	12	25
15	LEMAHABANG	22	11	11	11
16	TELAGASARI	36	15	14	16
17	MAJALAYA	8	6	4	-
18	KARAWANG TIMUR	24	16	10	15
19	KARAWANG BARAT	26	18	10	16
20	RAWAMERTA	14	5	3	-
21	TEMPURAN	16	14	14	1
22	KUTAWALUYA	32	12	14	4
23	RENGASDENGKLOK	33	13	12	9
24	JAYAKERTA	8	8	8	8
25	P E D E S	4	2	2	8
26	CILEBAR	10	9	10	-
27	CIBUAYA	22	11	11	30
28	TIRTAJAYA	11	11	11	11
29	BATUJAYA	10	10	10	10
30	PAKISJAYA	8	8	8	8
	Karawang	**512**	**285**	**291**	**304**

Sumber/*Source* : Badan Keluarga Berencana dan Pemberdayaan Perempuan Kabupaten Karawang/ *Agency for Family Planning and Women's Empowerment of Karawang Regency*

https://karawangkab.bps.go.id

Tabel / *Table* 4.2.20 **Persentase Perempuan Pernah Kawin Berumur 15-49 Tahun Yang Pernah Melahirkan dengan Penolong Proses Kelahiran di Kabupaten Karawang, 2018**
Percentage of Ever Married Women Aged 15–49 Years Who gave birth to Children Ever Born by Subdistrict and Birth Attendant in Karawang Regency, 2018

Tingkat Pendidikan/ Educational Attaintment	Tenaga Kesehatan *Health Personnel*	Non Tenaga Kesehatan *Non-Health Personnel*	Jumlah *Total*
(1)	(2)	(3)	(4)
SD ke Bawah/ *Primary School and Below*	84.81	15.19	100.00
SMP ke Atas/ *Junior High School and Above*	95.54	4.46	100.00
Karawang	**91.79**	**8.21**	**100.00**

Sumber/*Source:* Survei Sosial Ekonomi Nasional Kor, Maret 2018/*National Socio Economic Survey Kor, March 2018*

https://karawangkab.bps.go.id

4.3 Agama dan Sosial Lainnya/*Religion and Other Social Affairs*

Tabel 4.3.1 Persentase Penduduk Menurut Kecamatan dan Agama yang Dianut, 2018
Table Population Percentage by Subdistrict and Religion, 2018

	Kecamatan *Subdistrict*	Islam	Protestan *Protestant*	Katolik *Catholic*	Hindu	Budha *Buddha*	Lainnya Others
	(1)	(2)	(3)	(4)	(5)	(6)	(7)
1	PANGKALAN	1.59	0.00	0.00	0.00	0.00	0.00
2	TEGALWARU	1.52	0.00	0.00	0.00	0.00	0.00
3	CIAMPEL	1.49	0.00	0.00	0.00	0.00	0.00
4	TELUKJAMBE TIMUR	5.68	0.14	0.03	0.01	0.01	0.01
5	TELUKJAMBE BARAT	1.99	0.00	0.00	0.00	0.00	0.00
6	K L A R I	11.72	0.11	0.03	0.00	0.01	0.00
7	CIKAMPEK	3.75	0.22	0.13	0.02	0.02	0.00
8	PURWASARI	2.73	0.03	0.00	0.00	0.00	0.00
9	TIRTAMULYA	1.95	0.00	0.00	0.00	0.00	0.00
10	JATISARI	3.08	0.01	0.00	0.00	0.00	0.00
11	BANYUSARI	2.28	0.00	0.00	0.00	0.00	0.00
12	KOTABARU	5.29	0.02	0.03	0.00	0.00	0.00
13	CILAMAYA WETAN	3.35	0.01	0.00	0.00	0.00	0.00
14	CILAMAYA KULON	2.71	0.00	0.00	0.00	0.00	0.00
15	LEMAHABANG	2.95	0.01	0.01	0.00	0.00	0.00
16	TELAGASARI	2.70	0.00	0.00	0.00	0.00	0.00
17	MAJALAYA	1.78	0.00	0.01	0.00	0.00	0.00
18	KARAWANG TIMUR	3.36	0.20	0.13	0.01	0.05	0.00
19	KARAWANG BARAT	7.51	0.28	0.08	0.01	0.12	0.00
20	RAWAMERTA	2.20	0.00	0.00	0.00	0.00	0.00
21	TEMPURAN	2.74	0.00	0.00	0.00	0.00	0.00
22	KUTAWALUYA	2.54	0.00	0.00	0.00	0.00	0.00
23	RENGASDENGKLOK	4.07	0.07	0.04	0.00	0.00	0.00
24	JAYAKERTA	2.82	0.00	0.00	0.00	0.00	0.00
25	P E D E S	3.36	0.00	0.00	0.00	0.00	0.00
26	CILEBAR	1.81	0.00	0.00	0.00	0.00	0.00
27	CIBUAYA	2.22	0.00	0.00	0.00	0.05	0.00
28	TIRTAJAYA	3.90	0.00	0.00	0.00	0.00	0.00
29	BATUJAYA	3.39	0.00	0.00	0.00	0.00	0.00
30	PAKISJAYA	1.67	0.00	0.00	0.00	0.00	0.00
	Karawang	**98.11**	**1.08**	**0.48**	**0.06**	**0.26**	**0.01**

Sumber/ *Source:* Kantor Kementerian Agama Kabupaten Karawang/*Ministry of Religious Affairs of Karawang Regency*

www.karawangkab.bps.go.id

Tabel 4.3.2 **Jumlah Tempat Peribadatan Menurut Kecamatan, 2018**
Table ***Number of Places of Worship by Subdistrict and Religion,2018***

	Kecamatan *Subdistrict*	Masjid *Mosque*	Mushola *Pray Room*	Gereja *Church*	Pura *Temple*	Vihara
	(1)	(2)	(3)	(4)	(5)	(6)
1	PANGKALAN	74	101	0	0	0
2	TEGALWARU	52	109	0	0	0
3	CIAMPEL	60	41	0	0	0
4	TELUKJAMBE TIMUR	108	72	5	0	0
5	TELUKJAMBE BARAT	59	106	0	0	0
6	K L A R I	152	393	0	0	0
7	CIKAMPEK	83	141	0	0	1
8	PURWASARI	62	34	0	0	0
9	TIRTAMULYA	68	81	0	0	0
10	JATISARI	81	178	0	0	0
11	BANYUSARI	45	202	0	0	0
12	KOTABARU	87	112	0	0	0
13	CILAMAYA WETAN	51	256	3	0	0
14	CILAMAYA KULON	44	150	0	0	0
15	LEMAHABANG	59	122	0	0	0
16	TELAGASARI	49	156	0	0	0
17	MAJALAYA	35	98	0	0	0
18	KARAWANG TIMUR	48	110	0	0	0
19	KARAWANG BARAT	113	186	7	1	1
20	RAWAMERTA	49	128	0	0	0
21	TEMPURAN	62	176	0	0	0
22	KUTAWALUYA	53	96	0	0	0
23	RENGASDENGKLOK	52	272	2	2	1
24	JAYAKERTA	30	204	0	0	0
25	P E D E S	38	101	0	0	0
26	CILEBAR	48	110	0	0	0
27	CIBUAYA	43	161	1	0	1
28	TIRTAJAYA	52	156	0	0	0
29	BATUJAYA	49	152	0	0	0
30	PAKISJAYA	38	69	0	0	0
	Karawang	**1 844**	**4 273**	**18**	**3**	**4**

Sumber/ *Source:* Kantor Kementerian Agama Kabupaten Karawang/*Ministry of Religious Affairs of Karawang Regency*

www.karawangkab.bps.go.id

Tabel 4.3.3 **Jumlah Desa/Kelurahan yang Mengalami Bencana Alam Menurut Kecamatan, 2016-2018**

Table ***Number of Villages that Had Natural Disater by Subdistrict, 2016-2018***

	Kecamatan *Subdistrict*	Banjir/*Flood*			Gempa Bumi/*Earthquake*		
		2016	2017	*2018*	*2016*	2017	*2018*
	(1)	(2)	(3)	(4)	(5)	(6)	(7)
1	PANGKALAN	...	...	1	...	...	0
2	TEGALWARU	...	...	0	...	...	0
3	CIAMPEL	...	...	1	...	...	0
4	TELUKJAMBE TIMUR	...	...	6	...	...	3
5	TELUKJAMBE BARAT	...	...	3	...	...	0
6	K L A R I	...	...	1	...	...	0
7	CIKAMPEK	...	...	4	...	...	0
8	PURWASARI	...	...	0	...	...	0
9	TIRTAMULYA	...	...	0	...	...	0
10	JATISARI	...	...	4	...	...	0
11	BANYUSARI	...	...	0	...	...	0
12	KOTABARU	...	...	3	...	...	0
13	CILAMAYA WETAN	...	...	7	...	...	0
14	CILAMAYA KULON	...	...	3	...	...	0
15	LEMAHABANG	...	...	0	...	...	0
16	TELAGASARI	...	...	1	...	...	0
17	MAJALAYA	...	...	0	...	...	0
18	KARAWANG TIMUR	...	...	2	...	...	0
19	KARAWANG BARAT	...	...	4	...	...	0
20	RAWAMERTA	...	...	8	...	...	0
21	TEMPURAN	...	...	12	...	...	0
22	KUTAWALUYA	...	...	2	...	...	0
23	RENGASDENGKLOK	...	...	3	...	...	0
24	JAYAKERTA	...	...	1	...	...	0
25	P E D E S	...	...	4	...	...	0
26	CILEBAR	...	...	7	...	...	0
27	CIBUAYA	...	...	10	...	...	0
28	TIRTAJAYA	...	...	4	...	...	0
29	BATUJAYA	...	...	5	...	...	0
30	PAKISJAYA	...	...	4	...	...	0
	Karawang	**...**	**...**	**100**	**...**	**...**	**3**

Sumber/ *Source:* BPS, Pendataan Potensi Desa (Podes)/*BPS-Statistics Indonesia, Village Potential Data Collection*

https://karawangkab.bps.go.id

Lanjutan tabel/ *Continued Table* 4.3.3

	Kecamatan *Subdistrict*	Tanah Longsor/*Landslide* *2016*	2017	*2018*
	(1)	(8)	(9)	(10)
1	PANGKALAN	...	...	0
2	TEGALWARU	...	...	0
3	CIAMPEL	...	...	0
4	TELUKJAMBE TIMUR	...	...	1
5	TELUKJAMBE BARAT	...	...	1
6	K L A R I	...	...	0
7	CIKAMPEK	...	...	0
8	PURWASARI	...	...	0
9	TIRTAMULYA	...	...	0
10	JATISARI	...	...	3
11	BANYUSARI	...	...	1
12	KOTABARU	...	...	0
13	CILAMAYA WETAN	...	...	0
14	CILAMAYA KULON	...	...	0
15	LEMAHABANG	...	...	0
16	TELAGASARI	...	...	0
17	MAJALAYA	...	...	0
18	KARAWANG TIMUR	...	...	0
19	KARAWANG BARAT	...	...	1
20	RAWAMERTA	...	...	0
21	TEMPURAN	...	...	0
22	KUTAWALUYA	...	...	0
23	RENGASDENGKLOK	...	...	0
24	JAYAKERTA	...	...	0
25	P E D E S	...	...	0
26	CILEBAR	...	...	0
27	CIBUAYA	...	...	0
28	TIRTAJAYA	...	...	0
29	BATUJAYA	...	...	1
30	PAKISJAYA	...	...	0
	Karawang	**...**	**...**	**8**

Sumber/ *Source:* BPS, Pendataan Potensi Desa (Podes)/*BPS-Statistics Indonesia, Village Potential Data Collection*

www.karawangkab.bps.go.id

Tabel / ***Table*** **4.3.4** **Jumlah Ulama, Mubaligh, Khotib, Penyuluh Agama Kecamatan, dan Majelis Ta'lim di Karawang, 2018**

Number of Religion Scholar, Peachers, Chatibs, Subdistrict Religion Consuler, and Majlis Ta'lim by Subdistrict in Karawang 2018

	Kecamatan ***Subdistrict***	Ulama/ *Religion Scholar*	Mubaligh	Khotib/ *Preacher*	Penyuluh Agama Kecamatan/ *Religion Consuler*	Majelis Ta'lim
	(1)	(2)	(3)	(4)	(5)	(6)
1	PANGKALAN	10	8	284	1	138
2	TEGALWARU	21	28	92	1	130
3	CIAMPEL	5	0	127	1	19
4	TELUKJAMBE TIMUR	41	32	25	2	72
5	TELUKJAMBE BARAT	20	10	236	1	40
6	K L A R I	20	48	250	2	204
7	CIKAMPEK	10	30	83	1	196
8	PURWASARI	40	15	62	1	150
9	TIRTAMULYA	3	4	172	1	86
10	JATISARI	60	29	232	1	153
11	BANYUSARI	2	15	82	1	12
12	KOTABARU	5	4	340	1	182
13	CILAMAYA WETAN	24	42	163	1	101
14	CILAMAYA KULON	40	12	176	1	85
15	LEMAHABANG	12	10	127	1	96
16	TELAGASARI	60	29	232	1	153
17	MAJALAYA	6	8	37	1	37
18	KARAWANG TIMUR	10	10	118	2	69
19	KARAWANG BARAT	20	48	250	2	204
20	RAWAMERTA	12	10	127	1	98
21	TEMPURAN	8	15	231	1	92
22	KUTAWALUYA	14	8	240	1	88
23	RENGASDENGKLOK	58	49	130	1	120
24	JAYAKERTA	14	7	109	1	155
25	P E D E S	10	5	132	1	76
26	CILEBAR	10	10	96	1	69
27	CIBUAYA	20	21	102	1	70
28	TIRTAJAYA	27	23	140	1	130
29	BATUJAYA	18	27	173	1	127
30	PAKISJAYA	8	5	152	1	68
	Karawang	**608**	**562**	**4 720**	**34**	**3 220**

Sumber/ *Source:* Kantor Kementerian Agama Kabupaten Karawang/*Ministry of Religious Affairs of Karawang Regency*

https://karangkab.bps.go.id

Tabel 4.3.5
Table

Jumlah Pondok Pesantren dan Santri menurut Kategori di Kabupaten Karawang, 2018
Number of Moslem Boarding Schools and Religion Students by Sex and Subdistrict in Karawang Regency, 2018

	Kecamatan *Subdistrict*	Jumlah Pondok Pesantren/ *Total of Moslem Boarding School*	Jumlah Santri/ *Number of Students*				Total Santri/ *Total of Students*
			Menginap/ *Stay*		Tidak Menginap/ *Not Stay*		
			Laki-laki/ *Male*	Perempuan/ *Female*	Laki-laki/ *Male*	Perempuan/ *Female*	
	(1)	(2)	(3)	(4)	(5)	(6)	(7)
1	PANGKALAN	20	184	223	483	494	1 384
2	TEGALWARU	34	656	365	1 513	1 501	4 035
3	CIAMPEL	4	63	32	91	50	236
4	TELUKJAMBE TIMUR	9	674	699	328	445	2 146
5	TELUKJAMBE BARAT	9	163	88	288	301	840
6	K L A R I	27	442	377	952	753	2 524
7	CIKAMPEK	9	168	118	168	236	690
8	PURWASARI	10	181	78	314	320	893
9	TIRTAMULYA	19	254	240	979	778	2 251
10	JATISARI	16	201	78	419	396	1 094
11	BANYUSARI	13	140	121	411	409	1 081
12	KOTABARU	14	254	80	391	483	1 208
13	CILAMAYA WETAN	22	345	185	479	302	1 311
14	CILAMAYA KULON	29	2 616	1 124	1 208	941	5 889
15	LEMAHABANG	8	168	47	231	277	723
16	TELAGASARI	17	660	459	16	29	1 164
17	MAJALAYA	5	79	20	113	93	305
18	KARAWANG TIMUR	15	429	395	488	592	1 904
19	KARAWANG BARAT	10	229	67	326	234	856
20	RAWAMERTA	18	515	630	393	505	2 043
21	TEMPURAN	18	693	352	593	420	2 058
22	KUTAWALUYA	14	256	199	607	668	1 730
23	RENGASDENGKLOK	20	260	227	431	349	1 267
24	JAYAKERTA	28	703	369	712	728	2 512
25	P E D E S	15	418	100	516	564	1 598
26	CILEBAR	6	102	0	36	42	180
27	CIBUAYA	10	175	8	85	69	337
28	TIRTAJAYA	25	570	468	1 482	1 339	3 859
29	BATUJAYA	16	260	23	112	127	522
30	PAKISJAYA	5	79	131	128	114	452
	Karawang	**465**	**11 937**	**7 303**	**14 293**	**13 559**	**47 092**

Sumber/ *Source:* Kantor Kementerian Agama Kabupaten Karawang/*Ministry of Religious Affairs of Karawang Regency*

https://karawangkab.bps.go.id

Tabel 4.3.6 / ***Table***

Jumlah Jemaah Haji yang Diberangkatkan dan Keadaan dari Tanah Suci di Kabupaten Karawang, 2018

Number of Moslem Pilgrims Departing for and Information from Mecca by Sex and Subdistrict in Karawang Regency, 2018

	Kecamatan ***Subdistrict***	Diberangkatkan/ *Departed*			Keadaan dari Tanah Suci/ *Information from Mecca*	
		Laki-laki/ Male	Perempuan/ *Female*	Jumlah/ *Total*	Meninggal/ *Passed Away*	Kembali/ *Return*
	(1)	(2)	(3)	(4)	(5)	(6)
1	PANGKALAN	10	15	25	0	25
2	TEGALWARU	3	5	8	0	8
3	CIAMPEL	5	6	11	0	11
4	TELUKJAMBE TIMUR	72	69	141	0	141
5	TELUKJAMBE BARAT	16	17	33	0	33
6	K L A R I	29	33	62	1	61
7	CIKAMPEK	35	37	72	0	72
8	PURWASARI	9	11	20	0	20
9	TIRTAMULYA	14	16	30	0	30
10	JATISARI	23	21	44	0	44
11	BANYUSARI	62	64	126	0	126
12	KOTABARU	23	30	53	0	53
13	CILAMAYA WETAN	45	49	94	0	94
14	CILAMAYA KULON	64	72	136	0	136
15	LEMAHABANG	26	30	56	0	56
16	TELAGASARI	29	33	62	0	62
17	MAJALAYA	14	17	31	0	31
18	KARAWANG TIMUR	30	36	66	0	66
19	KARAWANG BARAT	58	64	122	1	121
20	RAWAMERTA	26	29	55	0	55
21	TEMPURAN	52	59	111	0	111
22	KUTAWALUYA	26	33	59	0	59
23	RENGASDENGKLOK	30	37	67	0	67
24	JAYAKERTA	39	42	81	0	81
25	P E D E S	44	46	90	0	90
26	CILEBAR	27	31	58	0	58
27	CIBUAYA	93	92	185	0	185
28	TIRTAJAYA	39	42	81	0	81
29	BATUJAYA	78	88	166	0	166
30	PAKISJAYA	19	19	38	0	38
	Karawang	**1 040**	**1 143**	**2 183**	**2**	**2 181**

Sumber/ *Source:* Kantor Kementerian Agama Kabupaten Karawang/*Ministry of Religious Affairs of Karawang Regency*

https://karawangkab.bps.go.id

Tabel 4.3.7 **Pembantu Pegawai Pencatat Nikah (P3N) di Kabupaten Karawang, 2018**
Table ***Number of Religion Teachers, PAH, and P3N by Subdistrict in Karawang Regency, 2018***

	Kecamatan ***Subdistrict***	Guru Ngaji/ *Teligion Teachers*	PAH/ *Honorary Religion Extension Officers*	P3N/ *Marriage Registrar Clerk Helpers*	**Jumlah/** ***Total***
	(1)	(2)	(3)	(4)	(5)
1	PANGKALAN	139	8	23	170
2	TEGALWARU	256	8	18	282
3	CIAMPEL	122	5	18	145
4	TELUKJAMBE TIMUR	201	10	30	241
5	TELUKJAMBE BARAT	209	7	25	241
6	K L A R I	356	10	58	424
7	CIKAMPEK	354	8	29	391
8	PURWASARI	168	8	33	209
9	TIRTAMULYA	150	8	34	192
10	JATISARI	250	8	36	294
11	BANYUSARI	24	8	36	68
12	KOTABARU	173	8	31	212
13	CILAMAYA WETAN	300	8	43	351
14	CILAMAYA KULON	240	7	40	287
15	LEMAHABANG	200	8	37	245
16	TELAGASARI	250	8	36	294
17	MAJALAYA	56	7	25	88
18	KARAWANG TIMUR	69	9	32	110
19	KARAWANG BARAT	356	11	47	414
20	RAWAMERTA	200	8	37	245
21	TEMPURAN	171	5	58	234
22	KUTAWALUYA	300	8	42	350
23	RENGASDENGKLOK	900	12	47	959
24	JAYAKERTA	178	8	28	214
25	P E D E S	200	10	44	254
26	CILEBAR	69	6	33	108
27	CIBUAYA	201	6	32	239
28	TIRTAJAYA	198	8	34	240
29	BATUJAYA	127	10	41	178
30	PAKISJAYA	86	8	24	118
	Karawang	**6 503**	**243**	**1 051**	**7 797**

Sumber/ *Source:* Kantor Kementerian Agama Kabupaten Karawang/*Ministry of Religious Affairs of Karawang Regency*

https://karawangkab.bps.go.id

Tabel 4.3.8
Table

Banyaknya Perkara Yang Diterima oleh Pengadilan Agama Karawang menurut Bulan di Kabupaten Karawang, 2018
Number of Accepted Cases in Karawang Islamic Court by Month in Karawang Regency, 2018

Bulan/*Month*	**Jenis Perkara *Kind of Cases***							
	Izin Poligami *Permission of Polygamy*	izin Kawin Permission of Marriage	Perwalian *Guardianship*	Dispensasi Kawin *Marriage Dispensations*	Pencegahan Perkawinan *Prevention Of Marriage*	Penolakan Perkawinan oleh PPN *The Rejection of Marriage by PPN*	**Pembatalan Perkawinan *Annulment of Marriage***	**Kelalaian atas Kewajiban Suami/Istri *Negligence over the obligations of spouses***
(1)	(2)	(3)	(4)	(5)	(6)	(7)	(8)	(9)
Sisa Tahun 2017	0	0	0	3	0	0	1	0
Januari/*January*	0	0	0	3	0	0	0	0
Februari/*February*	0	0	1	3	0	0	0	0
Maret/*March*	1	0	3	6	0	0	0	0
April/*April*	0	0	1	5	0	0	0	0
Mei/*May*	1	0	4	2	0	0	0	0
Juni/*June*	1	0	0	1	0	0	0	0
Juli/*July*	0	0	5	1	0	0	0	0
Agustus/*August*	0	0	6	2	0	0	1	0
September/*September*	1	0	4	0	0	0	0	0
Oktober/*October*	2	0	3	1	0	0	0	0
November/*November*	1	0	2	2	0	0	0	0
Desember/*December*	0	0	1	0	0	0	0	0
Jumlah 2018	7	0	30	26	0	0	1	0
Karawang	**7**	**0**	**30**	**26**	**0**	**0**	**1**	**0**

Sumber: Kantor Pengadilan Agama Kabupaten Karawang
Source: Religion Civil Court of Karawang Regency

https://karawangkab.bps.go.id

Lanjutan tabel/ *Continued Table* 4.3.8

Bulan/*Month*	Jenis Perkara *Kind of Cases*							
	Cerai Talak	Cerai Gugat	Harta Bersama *Joint Property*	Penguasaan Anak/Hadlonah *Mastery of Children*	Nafkah Anak oleh Ibu *Children Living by Mother*	Hak-hak Bekas Istri *The rights of the Former Wife*	Pengesahan Anak *Endorsement Children*	Pencabutan Kekuasaan Orang Tua *Revocation of Power of Parents*
(1)	(10)	(11)	(12)	(13)	(14)	(15)	(16)	(17)
Sisa Tahun 2017	90	276	3	0	0	0	0	0
Januari/*January*	264	84	0	1	0	0	0	0
Februari/*February*	77	207	0	0	0	0	0	0
Maret/*March*	76	202	2	0	0	0	0	0
April/*April*	69	214	0	2	0	0	0	0
Mei/*May*	53	160	0	1	0	0	0	0
Juni/*June*	36	78	0	0	0	0	0	0
Juli/*July*	92	346	0	1	0	0	0	0
Agustus/*August*	75	220	2	0	0	0	2	0
September/*September*	68	205	2	0	0	0	0	0
Oktober/*October*	73	250	0	1	0	0	0	0
November/*November*	76	179	1	0	0	0	0	0
Desember/*December*	46	159	0	0	0	0	0	0
Jumlah 2018	1 005	2 304	7	6	0	0	2	0
Karawang	**1 095**	**2 580**	**10**	**6**	**0**	**0**	**2**	**0**

Sumber: Kantor Pengadilan Agama Kabupaten Karawang
Source: Religion Civil Court of Karawang Regency

https://karawangkab.bps.go.id

Lanjutan tabel/ Continued Table 4.3.8

Bulan/*Month*	Jenis Perkara *Kind of Cases*							
	Pencabutan Kekuasaan Wali *Revocation of Power of Trustee*	Penunjukan Orang Lain sebagai Wali *Appointment of Another Person as Trustee*	Ganti Rugi Terhadap Wali *Compensation toward Trustee*	Asal Usul Anak *The Origin of The Child*	Penolakan Kawin Campuran *Mixed marriages Rejection*	Itsbat Nikah *Ithbat Marriage*	Wali Adhol	Kewarisan *Inheritance*
(1)	(18)	(19)	(20)	(21)	(22)	(23)	(24)	(25)
Sisa Tahun 2017	0	0	0	4	0	13	1	1
Januari/*January*	0	0	0	4	0	60	3	0
Februari/*February*	0	0	0	3	0	45	0	0
Maret/*March*	0	0	0	0	0	71	0	0
April/*April*	0	0	0	2	0	42	0	1
Mei/*May*	0	0	0	1	0	51	0	1
Juni/*June*	0	1	0	0	0	6	0	1
Juli/*July*	0	0	0	1	0	61	1	0
Agustus/*August*	0	0	0	3	0	37	0	0
September/*September*	0	0	0	3	0	50	1	0
Oktober/*October*	0	0	0	2	0	92	0	0
November/*November*	0	0	0	4	0	7	0	1
Desember/*December*	0	0	0	2	0	9	0	0
Jumlah 2018	0	1	0	25	0	531	5	4
Karawang	**0**	**1**	**0**	**29**	**0**	**544**	**6**	**5**

Sumber: Kantor Pengadilan Agama Kabupaten Karawang
Source: Religion Civil Court of Karawang Regency

https://karawangkab.bps.go.id

Lanjutan tabel/ Continued Table 4.3.8

Bulan/*Month*	Jenis Perkara *Kind of Cases*							
	Wasiat *Testament*	Hibah *Grants*	Wakaf *Endowments*	Sedekah *Handout*	Pengangkatan Anak	Zakat	infaq	Penetapan Ahli Waris *determination of heirs*
(1)	(26)	(27)	(28)	(29)	(30)	(31)	(32)	(33)
Sisa Tahun 2017	0	0	0	0	0	0	0	4
Januari/*January*	0	0	0	0	1	0	0	3
Februari/*February*	0	0	0	0	0	0	0	4
Maret/*March*	0	1	0	0	0	0	0	1
April/*April*	0	0	0	0	0	0	0	1
Mei/*May*	0	0	0	0	0	0	0	1
Juni/*June*	0	0	0	0	0	0	0	1
Juli/*July*	0	0	0	0	1	0	0	4
Agustus/*August*	0	0	0	0	0	0	0	5
September/*September*	0	0	0	0	0	0	0	1
Oktober/*October*	0	0	0	0	0	0	0	3
November/*November*	0	0	0	0	0	0	0	2
Desember/*December*	0	0	0	0	0	0	0	0
Jumlah 2018	0	1	0	0	2	0	0	26
Karawang	**0**	**1**	**0**	**0**	**2**	**0**	**0**	**30**

Sumber: Kantor Pengadilan Agama Kabupaten Karawang
Source: Religion Civil Court of Karawang Regency

https://karawangkab.bps.go.id

Lanjutan tabel/ Continued Table 4.3.8

Bulan/*Month*	Jenis Perkara *Kind of Cases*			Jumlah *Total*
	Ekonomi Syari'ah *Islamic Economic*	Deden Verzet	Lainnya *Others*	
(1)	(34)	(35)	(36)	(35)
Sisa Tahun 2017	1	0	0	397
Januari/*January*	2	0	0	425
Februari/*February*	0	0	0	340
Maret/*March*	0	0	0	363
April/*April*	0	0	0	337
Mei/*May*	0	0	0	275
Juni/*June*	0	0	0	125
Juli/*July*	0	0	0	513
Agustus/*August*	0	0	0	353
September/*September*	0	0	0	335
Oktober/*October*	1	0	1	429
November/*November*	0	0	0	275
Desember/*December*	0	0	0	217
Jumlah 2018	3	0	1	3 987
Karawang	**4**	**0**	**1**	**4 384**

Sumber: Kantor Pengadilan Agama Kabupaten Karawang
Source: Religion Civil Court of Karawang Regency

https://karawangkab.bps.go.id

Tabel 4.3.9 / ***Table***

Banyaknya Perkara Yang Diputus oleh Pengadilan Agama Karawang menurut Bulan di Kabupaten Karawang, 2018

Number of Clearanced Cases in Karawang Islamic Court by Month in Karawang Regency, 2018

Bulan/*Month*	Dicabut *Repealed Cases*
(1)	(2)
Januari/*January*	24
Februari/*February*	22
Maret/*March*	26
April/*April*	28
Mei/*May*	15
Juni/*June*	13
Juli/*July*	28
Agustus/*August*	30
September/*September*	20
Oktober/*October*	18
November/*November*	11
Desember/*December*	13
Karawang	**248**

Sumber/ *Source* : Kantor Pengadilan Agama Kabupaten Karawang/ *Religion Civil Court of Karawang Regency*

https://karawangkab.bps.go.id

Lanjutan tabel/ *Continued Table* 4.3.9

Bulan/*Month*	Jenis Perkara *Kind of Cases*							
	Izin Poligami *Permission of Polygamy*	izin Kawin Permission of Marriage	Perwalian *Guardianship*	Dispensasi Kawin *Marriage Dispensations*	Pencegahan Perkawinan *Prevention Of Marriage*	Penolakan Perkawinan oleh PPN *The Rejection of Marriage by PPN*	Pembatalan Perkawinan *Annulment of Marriage*	Kelalaian atas Kewajiban Suami/Istri *Negligence over the obligations of spouses*
(1)	(3)	(4)	(5)	(6)	(7)	(8)	(9)	(10)
Januari/*January*	0	0	0	3	1	0	0	0
Februari/*February*	0	0	1	3	0	0	0	0
Maret/*March*	1	0	1	4	0	0	0	0
April/*April*	0	0	2	5	0	0	0	0
Mei/*May*	0	0	3	4	0	0	0	0
Juni/*June*	0	0	0	2	0	0	0	0
Juli/*July*	0	0	1	1	0	0	0	0
Agustus/*August*	1	0	4	1	1	0	0	0
September/*September*	1	0	2	2	0	0	0	0
Oktober/*October*	0	0	2	1	0	0	0	0
November/*November*	3	0	4	1	0	0	0	0
Desember/*December*	0	0	1	1	0	0	0	0
Karawang	**6**	**-**	**21**	**28**	**2**	**-**	**-**	**-**

Sumber/ *Source* : Kantor Pengadilan Agama Kabupaten Karawang/ *Religion Civil Court of Karawang Regency*

https://karawangkab.bps.go.id

Lanjutan tabel/ *Continued Table* 4.3.9

Bulan/*Month*	Jenis Perkara *Kind of Cases*							
	Cerai Talak	Cerai Gugat	Harta Bersama *Joint Property*	Pengu asaan Anak/ Hadlonah *Mastery of Children*	Nafkah Anak oleh Ibu *Children Living by Mother*	Hak-hak Bekas Istri *The rights of the Former Wife*	Penges ahan Anak *Endorsement Children*	Pencabut an Kekuasaa n Orang Tua *Revocation of Power of Parents*
(1)	(11)	(12)	(13)	(14)	(15)	(16)	(17)	(18)
Januari/*January*	55	162	0	0	0	0	0	0
Februari/*February*	68	215	0	0	0	0	0	0
Maret/*March*	79	188	0	0	0	0	0	0
April/*April*	68	167	0	1	0	0	0	0
Mei/*May*	58	179	1	1	0	0	0	0
Juni/*June*	29	71	0	0	0	0	0	0
Juli/*July*	67	199	0	0	0	0	0	0
Agustus/*August*	55	263	0	1	0	0	0	0
September/*September*	60	185	0	0	0	0	0	0
Oktober/*October*	84	238	0	2	0	0	0	0
November/*November*	64	218	0	2	0	0	0	0
Desember/*December*	54	159	0	1	0	0	0	0
Karawang	**741**	**2 244**	**1**	**8**	**0**	**0**	**0**	**0**

Sumber/ *Source* : Kantor Pengadilan Agama Kabupaten Karawang/ *Religion Civil Court of Karawang Regency*

https://karawangkab.bps.go.id

Lanjutan tabel/ *Continued Table* 4.3.9

Bulan/*Month*	Jenis Perkara *Kind of Cases*							
	Pencabutan Kekuasaan Wali *Revocation of Power of Trustee*	Penunjukan Orang Lain sebagai Wali *Appointment of Another Person as Trustee*	Ganti Rugi Terhadap Wali *Compensation toward Trustee*	Asal Usul Anak *The Origin of The Child*	Penolakan Kawin Campuran *Mixed marriages Rejection*	Itsbat Nikah *Ithbat Marriage*	Wali Adhol	Kewarisan *Inheritance*
(1)	(19)	(20)	(21)	(22)	(23)	(24)	(25)	(26)
Januari/*January*	0	0	0	5	0	10	2	0
Februari/*February*	0	0	0	4	0	13	1	0
Maret/*March*	0	0	0	1	0	61	1	0
April/*April*	0	0	0	2	0	55	0	0
Mei/*May*	0	0	0	1	0	54	0	0
Juni/*June*	0	0	0	0	0	21	0	0
Juli/*July*	0	1	0	1	0	22	0	0
Agustus/*August*	0	0	0	2	0	76	0	0
September/*September*	0	0	0	2	0	13	0	0
Oktober/*October*	0	0	0	3	0	40	1	1
November/*November*	0	0	0	2	0	79	0	0
Desember/*December*	0	0	0	3	0	3	0	0
Karawang	**-**	**1**	**-**	**26**	**-**	**447**	**5**	**1**

Sumber/ *Source* : Kantor Pengadilan Agama Kabupaten Karawang/ *Religion Civil Court of Karawang Regency*

https://karawangkab.bps.go.id

Lanjutan tabel/ *Continued Table* 4.3.9

Bulan/*Month*	Jenis Perkara *Kind of Cases*							
	Wasiat *Testament*	Hibah *Grants*	Wakaf *Endowments*	Sedekah *Handout*	P3HP/ Penetapan Ahli Waris *Determination of Heirs*	Zakat *Alms*	Infaq	Pengangkatan Anak *Adoption*
(1)	(27)	(28)	(29)	(30)	(31)	(32)	(33)	(34)
Januari/*January*	0	0	0	0	2	0	0	0
Februari/*February*	0	0	0	0	1	0	0	0
Maret/*March*	0	0	0	0	4	0	0	0
April/*April*	0	0	0	0	2	0	0	0
Mei/*May*	0	0	0	0	2	0	0	0
Juni/*June*	0	0	0	0	0	0	0	0
Juli/*July*	0	0	0	0	0	0	0	0
Agustus/*August*	0	0	0	0	1	0	0	0
September/*September*	0	0	0	0	5	0	0	0
Oktober/*October*	0	0	0	0	2	0	0	0
November/*November*	0	0	0	0	2	0	0	0
Desember/*December*	0	0	0	0	2	0	0	0
Karawang	**-**	**-**	**-**	**-**	**23**	**-**	**-**	**-**

Sumber/ *Source* : Kantor Pengadilan Agama Kabupaten Karawang/ *Religion Civil Court of Karawang Regency*

https://karawangkab.bps.go.id

Lanjutan tabel/ *Continued Table* 4.3.9

Bulan/*Month*	Jenis Perkara *Kind of Cases*							**Jumlah *Total***
	Derden Verzet	Ekonomi Syari'ah *Islamic Economic*	Lain-lain *Others*	Ditolak *Rejected*	Tidak Diterima *Not Accepted*	Gugur *Fallen*	Dicoret dari Register *Struck from the Register*	
(1)	(35)	(36)	(37)	(38)	(39)	(40)	(41)	(42)
Januari/*January*	0	0	0	0	3	6	0	273
Februari/*February*	0	0	0	2	3	5	1	339
Maret/*March*	0	0	0	0	1	10	1	378
April/*April*	0	0	0	0	4	19	1	354
Mei/*May*	0	0	0	0	4	11	0	333
Juni/*June*	0	0	0	0	5	3	0	144
Juli/*July*	0	0	0	0	2	10	0	332
Agustus/*August*	0	0	0	1	5	11	0	452
September/*September*	0	0	0	0	5	2	1	298
Oktober/*October*	0	0	1	0	2	8	0	403
November/*November*	0	0	0	1	0	8	0	395
Desember/*December*	0	0	0	0	2	6	0	245
Karawang	**0**	**0**	**1**	**4**	**36**	**99**	**4**	**3 946**

Sumber/ *Source* : Kantor Pengadilan Agama Kabupaten Karawang/ *Religion Civil Court of Karawang Regency*

https://karawangkab.bps.go.id

Tabel 4.3.10 **Banyaknya Perkara Biasa/Tolakan yang Diterima dan Diputuskan oleh Pengadilan Negeri Karawang menurut Bulan di Kabupaten Karawang, 2018**

Table ***Number of Defend Cases Accepted and Clearenced by Karawang Civil Court by Month in Karawang Regency, 2018***

Bulan *Month*	Sisa Bulan Lalu/ *Remainder of Last Month*		Masuk Bulan ini/ *Registered This Month*	Jumlah Bulan ini/ *Total This Month*
	Perkara/ *Case*	Terdakwa/ *Defendants*		
(1)	(2)	(3)	(4)	(5)
Januari/*January*	115	69	62	33
Februari/*February*	144	61	51	84
Maret/*March*	111	54	43	59
April	95	41	55	55
Mei/*May*	95	62	53	50
Juni/*June*	98	45	42	31
Juli/*July*	109	56	52	71
Agustus/*August*	90	64	52	63
September	79	63	21	48
Oktober/*October*	82	70	54	40
November	96	84	65	50
Desember/ *December*	111	50	43	42
Karawang	**1 225**	**719**	**593**	**593**

Sumber/*Source*: Pengadilan Negeri Karawang dan Hasil Pengolahan Daftar PN-2/ *Karawang Regency Civil Court and Result of PN-2*

https://karawangkab.bps.go.id

Tabel 4.3.11 **Banyaknya Perkara Sumir/Tipiring yang Diterima dan Diputuskan oleh Pengadilan Negeri Karawang menurut Bulan di Kabupaten Karawang, 2018**

Table ***Number of Clear Cut Cases Accepted and Clearenced by Karawang Civil Court by Month in Karawang Regency, 2018***

Bulan ***Month***	**Sisa Bulan Lalu/** ***Remainder of Last Month***		**Masuk Bulan ini/** ***Registered This Month***	**Jumlah Bulan ini/** ***Total This Month***
	Perkara/ ***Case***	**Terdakwa/** ***Defendants***		
(1)	(2)	(3)	(4)	(5)
Januari/*January*	0	0	0	0
Februari/*February*	0	1	1	1
Maret/*March*	0	1	1	1
April	0	5	2	2
Mei/*May*	0	0	0	0
Juni/*June*	0	0	0	0
Juli/*July*	0	13	2	2
Agustus/*August*	0	1	1	1
September	0	1	1	1
Oktober/*October*	0	0	0	0
November	0	1	1	0
Desember/ *December*	0	1	1	1
Karawang	**0**	**24**	**10**	**9**

Sumber/*Source*: Pengadilan Negeri Karawang dan Hasil Pengolahan Daftar PN-2/ *Karawang Regency Civil Court and Result of PN-2*

https://karawangkab.bps.go.id

Tabel 4.3.12 **Jumlah Perkara Menurut Kecamatan di Kabupaten Karawang, 2018**
Table ***Number of Criminal Cases by Subdistrict in Karawang Regency, 2018***

	Kecamatan *Subdistrict*	2018
	(1)	(2)
1	PANGKALAN	13
2	TEGALWARU	9
3	CIAMPEL	109
4	TELUKJAMBE TIMUR	284
5	TELUKJAMBE BARAT	47
6	K L A R I	255
7	CIKAMPEK	135
8	PURWASARI	62
9	TIRTAMULYA	8
10	JATISARI	44
11	BANYUSARI	28
12	KOTABARU	64
13	CILAMAYA WETAN	37
14	CILAMAYA KULON	21
15	LEMAHABANG	40
16	TELAGASARI	53
17	MAJALAYA	41
18	KARAWANG TIMUR	261
19	KARAWANG BARAT	314
20	RAWAMERTA	21
21	TEMPURAN	19
22	KUTAWALUYA	11
23	RENGASDENGKLOK	48
24	JAYAKERTA	13
25	P E D E S	19
26	CILEBAR	10
27	CIBUAYA	12
28	TIRTAJAYA	22
29	BATUJAYA	26
30	PAKISJAYA	5
	Karawang	**2031**

Sumber/*Source:* Badan Reserse Kriminal Polres Karawang/*Criminal Investigation Agency of Karawang Police Resort*

https://karawangkab.bps.go.id

Tabel 4.3.13 / ***Table***

Jumlah Perkara Menurut Kecamatan dan Hari Terjadinya di Kabupaten Karawang, 2018

Number of Criminal Cases by Subdistrict and Occurrence Day in Karawang Regency, 2018

	Kecamatan *Subdistrict*	Hari Kejadian						
		Senin	Selasa	Rabu	Kamis	Jumat	Sabtu	Minggu
	(1)	(2)	(3)	(4)	(5)	(6)	(7)	(8)
1	PANGKALAN	2	2	3	1	2	1	2
2	TEGALWARU	3	1		2	2	1	
3	CIAMPEL	18	15	12	12	21	14	17
4	TELUKJAMBE TIMUR	32	47	45	60	33	33	34
5	TELUKJAMBE BARAT	11	7	7	7	3	5	7
6	K L A R I	39	28	39	31	49	37	32
7	CIKAMPEK	26	23	13	20	22	19	12
8	PURWASARI	13	8	6	9	8	10	8
9	TIRTAMULYA		3		1	2	2	
10	JATISARI	7	7	8	3	2	8	9
11	BANYUSARI	2	1	4	7	3	8	3
12	KOTABARU	12	10	8	7	4	18	5
13	CILAMAYA WETAN	4	5	2	5	9	8	4
14	CILAMAYA KULON	1	5	2	3	3	2	5
15	LEMAHABANG	5	6	9	4	6	3	7
16	TELAGASARI	10	6	13	3	5	9	7
17	MAJALAYA	5	7	7	5	9	4	4
18	KARAWANG TIMUR	34	36	44	39	36	34	38
19	KARAWANG BARAT	58	52	32	46	37	51	38
20	RAWAMERTA	7	1	6	2	3	2	
21	TEMPURAN	2	3	4	2	1	4	3
22	KUTAWALUYA	4	1	3		2		1
23	RENGASDENGKLOK	6	9	4	1	14	5	9
24	JAYAKERTA	1	3	2	1	2	2	2
25	P E D E S	2	4	6	1	1	2	3
26	CILEBAR	1	3		1	3	1	1
27	CIBUAYA	5	1		1	1	2	2
28	TIRTAJAYA	2	3	1	4	5	2	5
29	BATUJAYA	1	2	3	4	4	4	8
30	PAKISJAYA		1	1		2		1
	Karawang	**313**	**300**	**284**	**282**	**294**	**291**	**267**

Sumber/*Source:* Badan Reserse Kriminal Polres Karawang/*Criminal Investigation Agency of Karawang Police Resort*

https://karawangkab.bps.go.id

Tabel 4.3.14 **Jumlah Perkara menurut Bulan di Kabupaten Karawang, 2018**
Table ***Number of Criminal Cases by Month in Karawang Regency, 2018***

Bulan ***Month***	**Jumlah/ *Total***
(1)	(6)
Januari/*January*	234
Februari/*February*	188
Maret/*March*	188
April	182
Mei/*May*	147
Juni/*June*	116
Juli/*July*	182
Agustus/*August*	185
September	145
Oktober/*October*	183
November	151
Desember/ *December*	130
Karawang	**2 031**

Sumber/*Source:* Badan Reserse Kriminal Polres Karawang/*Criminal Investigation Agency of Karawang Police Resort*

https://karawangkab.bps.go.id

Tabel 4.3.15 **Banyaknya LPM dan Kategori menurut Kecamatan di Karawang, 2018**
Table ***Number of LPM by Category and Subdistrict in Karawang, 2018***

	Kecamatan *Subdistrict*	Banyaknya LPM *Number of LPM*	Kategory *Category*					
			I	%	II	%	III	%
	(1)	(2)	(3)	(4)	(5)	(6)	(7)	(8)
1	PANGKALAN	83	...	...	...	...	...	...
2	TEGALWARU	99	...	...	...	...	...	...
3	CIAMPEL	70	...	...	...	...	...	...
4	TELUKJAMBE TIMUR	95	...	...	...	...	...	...
5	TELUKJAMBE BARAT	103	...	...	...	...	...	...
6	K L A R I	143	...	...	...	...	...	...
7	CIKAMPEK	97	...	...	...	...	...	...
8	PURWASARI	79	...	...	...	...	...	...
9	TIRTAMULYA	108	...	...	...	...	...	...
10	JATISARI	154	...	...	...	...	...	...
11	BANYUSARI	125	...	...	...	...	...	...
12	KOTABARU	99	...	...	...	...	...	...
13	CILAMAYA WETAN	132	...	...	...	...	...	...
14	CILAMAYA KULON	132	...	...	...	...	...	...
15	LEMAHABANG	109	...	...	...	...	...	...
16	TELAGASARI	158	...	...	...	...	...	...
17	MAJALAYA	84	...	...	...	...	...	...
18	KARAWANG TIMUR	87	...	...	...	...	...	...
19	KARAWANG BARAT	89	...	...	...	...	...	...
20	RAWAMERTA	143	...	...	...	...	...	...
21	TEMPURAN	154	...	...	...	...	...	...
22	KUTAWALUYA	120	...	...	...	...	...	...
23	RENGASDENGKLOK	88	...	...	...	...	...	...
24	JAYAKERTA	84	...	...	...	...	...	...
25	P E D E S	126	...	...	...	...	...	...
26	CILEBAR	100	...	...	...	...	...	...
27	CIBUAYA	113	...	...	...	...	...	...
28	TIRTAJAYA	121	...	...	...	...	...	...
29	BATUJAYA	110	...	...	...	...	...	...
30	PAKISJAYA	81	...	...	...	...	...	...
	Karawang	**3 286**	...	...	...	...	...	...

Sumber/ *Source:* Dinas Pemberdayaan Masyarakat dan Desa Kabupaten Karawang/ *Community and Village Empowerment Service of Karawang Regency*

https://karawangkab.bps.go.id

Tabel 4.3.16 **Realisasi Penyelesaian Sertifikat Tanah menurut Jenis Hak dan Kecamatan di Karawang, 2018**
Table ***Realization of Certificate Land Setlement by Hak and Subdistrict in Karawang, 2018***

Kecamatan *Subdistrict*		Jenis Hak/ *Kind of Rights*			
		Hak Milik/ *Property Rights*		Hak Guna Bangunan/ *Building Rights*	
		Banyak/ *Total*	Luas/ *Land Area*	Banyak/ *Total*	Luas/ *Land Area*
	(1)	(2)	(3)	(4)	(5)
1	PANGKALAN	4 429	13 176 042	88	6 411 399
2	TEGALWARU	7 608	27 046 345	3	930 692
3	CIAMPEL	2 123	5 458 376	3 004	55 656 724
4	TELUKJAMBE	37 995	16 229 636	12 627	32 253 893
5	TELUKJAMBE	14 301	26 710 585	1 034	35 993 331
6	K L A R I	35 872	19 851 390	19 267	24 131 271
7	CIKAMPEK	24 346	26 900 695	8 955	660 171 641
8	PURWASARI	13 018	8 764 263	7 727	4 766 327
9	TIRTAMULYA	2 259	5 880 479	130	165 956
10	JATISARI	16 773	24 686 047	830	1 115 815
11	BANYUSARI	4 046	9 018 201	1	16 724
12	KOTABARU	35 680	22 779 739	9 721	4 837 123
13	CILAMAYA WETAN	8 446	24 389 048	492	957 571
14	CILAMAYA KULON	2 918	10 989 322	16	26 176
15	LEMAHABANG	9 797	20 284 819	34	22 025
16	TELAGASARI	19 052	41 352 249	845	236 456
17	MAJALAYA	20 170	21 180 700	5 242	2 878 183
18	KARAWANG TIMUR	33 627	22 546 953	14 579	5 767 989
19	KARAWANG BARAT	38 199	29 313 454	4 711	2 947 964
20	RAWAMERTA	17 408	41 582 401	9	46 276
21	TEMPURAN	9 222	36 028 590	28	21 683
22	KUTAWALUYA	11 959	19 298 197	21	19 188
23	RENGASDENGKLOK	21 116	19 756 034	2 826	1 283 513
24	JAYAKERTA	12 470	23 533 193	0	0
25	P E D E S	8 173	25 019 020	3	1 401
26	CILEBAR	5 719	24 151 661	13	128 456
27	CIBUAYA	8 320	46 994 077	0	0
28	TIRTAJAYA	12 078	33 845 638	1	288
29	BATUJAYA	9 898	20 327 159	4	24 152
30	PAKISJAYA	8 751	29 054 871	4	882
	Karawang	455 773	696 149 184	92 215	840 813 099

Sumber/*Source:* Kantor Pertanahan Kabupaten Karawang/ *Land Office of Karawang Regency*

www.karawangkab.bps.go.id

Lanjutan Tabel/ *Continued Table* 4.3.16

Kecamatan *Subdistrict*		Jenis Hak/ Kind of Rights	
		Hak Pakai/ *Usage Rights*	
		Banyak/ *Total*	Luas/ *Land Area*
	(1)	(6)	(7)
1	PANGKALAN	29	846 928
2	TEGALWARU	3	2 075
3	CIAMPEL	8	2 063 241
4	TELUKJAMBE TIMUR	33	576 678
5	TELUKJAMBE BARAT	13	493 784
6	K L A R I	21	328 097
7	CIKAMPEK	95	3 663 206
8	PURWASARI	28	297 711
9	TIRTAMULYA	1	1 785
10	JATISARI	43	478 450
11	BANYUSARI	3	4 117
12	KOTABARU	70	1 115 138
13	CILAMAYA WETAN	19	330 405
14	CILAMAYA KULON	0	0
15	LEMAHABANG	21	35 533
16	TELAGASARI	8	25 586
17	MAJALAYA	70	471 609
18	KARAWANG TIMUR	130	961 849
19	KARAWANG BARAT	242	1 863 938
20	RAWAMERTA	44	530 879
21	TEMPURAN	9	83 846
22	KUTAWALUYA	3	2 246
23	RENGASDENGKLOK	21	131 911
24	JAYAKERTA	20	58 342
25	P E D E S	18	173 971
26	CILEBAR	10	3 826 455
27	CIBUAYA	5	3 604
28	TIRTAJAYA	12	111 815
29	BATUJAYA	15	42 867
30	PAKISJAYA	5	7 615
		999	18 533 681

Sumber/*Source:* Kantor Pertanahan Kabupaten Karawang/ *Land Office of Karawang Regency*

www.karawangkab.bps.go.id

Tabel 4.3.17 **Realisasi Penyelesaian Sertifikat menurut Prona/Proda, Tanah Wakaf, dan Kecamatan di Karawang, 2014-2018**

Table 4.3.17 ***Realization of Certificate Land Setlement by National/Regional Program, Donated Land, and Subdistrict in Karawang Regency, 2014-2018***

	Kecamatan *Subdistrict*	PRONA/PRODA / *National Programs/Regional Programs*			
		2014/2015	*2015/2016*	*2016/2017*	*2017/2018*
	(1)	(2)	(3)	(4)	(5)
1	PANGKALAN	0	0	0	0
2	TEGALWARU	0	400	0	0
3	CIAMPEL	0	0	510	0
4	TELUKJAMBE TIMUR	0	0	0	0
5	TELUKJAMBE BARAT	0	0	450	0
6	K L A R I	0	0	0	0
7	CIKAMPEK	0	0	0	0
8	PURWASARI	100	0	0	0
9	TIRTAMULYA	0	0	0	0
10	JATISARI	100	0	0	0
11	BANYUSARI	0	0	300	0
12	KOTABARU	0	0	0	0
13	CILAMAYA WETAN	1 050	650	1 700	0
14	CILAMAYA KULON	100	200	250	0
15	LEMAHABANG	400	0	650	0
16	TELAGASARI	0	0	290	0
17	MAJALAYA	0	0	0	0
18	KARAWANG TIMUR	0	0	0	0
19	KARAWANG BARAT	0	0	0	0
20	RAWAMERTA	0	0	0	0
21	TEMPURAN	230	0	2 500	0
22	KUTAWALUYA	0	0	300	0
23	RENGASDENGKLOK	0	0	0	0
24	JAYAKERTA	200	0	0	0
25	P E D E S	220	650	1 300	0
26	CILEBAR	200	450	1 750	0
27	CIBUAYA	0	0	0	5 142
28	TIRTAJAYA	100	0	1 150	8 412
29	BATUJAYA	0	0	0	8 055
30	PAKISJAYA	0	300	950	5 195
	Karawang	2 700	2 650	12 100	26 804

Sumber/*Source:* Kantor Pertanahan Kabupaten Karawang/ *Land Office of Karawang Regency*

https://karawangkab.bps.go.id

Lanjutan Tabel/ *Continued Table* 4.3.17

	Kecamatan *Subdistrict*	TANAH WAKAF / *Donated Land* 2014/2015	2015/2016	2016/2017	2017/2018
	(1)	(6)	(7)	(8)	(9)
1	PANGKALAN	1	1	1	1
2	TEGALWARU	1	3	3	3
3	CIAMPEL	9	9	9	9
4	TELUKJAMBE TIMUR	31	36	37	55
5	TELUKJAMBE BARAT	4	6	6	6
6	K L A R I	8	18	24	36
7	CIKAMPEK	15	22	24	28
8	PURWASARI	13	22	22	24
9	TIRTAMULYA	46	49	49	49
10	JATISARI	104	105	106	106
11	BANYUSARI	61	68	68	68
12	KOTABARU	36	42	44	59
13	CILAMAYA WETAN	162	169	178	178
14	CILAMAYA KULON	131	150	152	153
15	LEMAHABANG	12	15	15	20
16	TELAGASARI	22	26	26	30
17	MAJALAYA	35	37	8	8
18	KARAWANG TIMUR	16	23	40	47
19	KARAWANG BARAT	7	8	31	37
20	RAWAMERTA	25	33	35	36
21	TEMPURAN	79	82	92	92
22	KUTAWALUYA	82	85	85	86
23	RENGASDENGKLOK	13	21	22	25
24	JAYAKERTA	17	38	38	40
25	P E D E S	2	4	3	3
26	CILEBAR	15	17	18	18
27	CIBUAYA	53	53	53	86
28	TIRTAJAYA	58	60	63	156
29	BATUJAYA	8	9	15	94
30	PAKISJAYA	22	23	23	70
	Karawang	1 088	1 234	1 290	1 623

Sumber/*Source:* Kantor Pertanahan Kabupaten Karawang/ *Land Office of Karawang Regency*

https://karawangkab.bps.go.id

Tabel 4.3.18 / ***Table***

Jumlah Keluarga menurut Kecamatan dan Klasifikasi Keluarga di Kabupaten Karawang, 2018

Number of Households by Subdistricts and Household Classification in Karawang Regency, 2018

	Kecamatan *Subdistrict*	Pra Sejahtera *Pre-prosperous Family*	Keluarga Sejahtera *Prosperous Family*				Jumlah *Total*
			I	II	III	III+	
	(1)	(2)	(3)	(4)	(5)	(6)	(7)
1	PANGKALAN	2 832	5 035	3 050	0	0	10 917
2	TEGALWARU	1 503	5 545	3 059	0	0	10 107
3	CIAMPEL	1 839	7 901	4 356	0	0	14 096
4	TELUKJAMBE TIMUR	2 478	7 899	4 799	0	0	15 176
5	TELUKJAMBE BARAT	1 440	14 239	9 630	0	0	25 309
6	K L A R I	4 066	20 495	14 756	0	0	39 317
7	CIKAMPEK	1 509	14 425	12 415	0	0	28 349
8	PURWASARI	1 815	10 037	5 523	0	0	17 375
9	TIRTAMULYA	2 484	8 105	4 631	0	0	15 220
10	JATISARI	2 919	9 656	6 929	0	0	19 504
11	BANYUSARI	4 155	8 836	4 180	0	0	17 171
12	KOTABARU	2 775	15 244	11 090	0	0	29 109
13	CILAMAYA WETAN	4 936	12 451	8 402	0	0	25 789
14	CILAMAYA KULON	4 757	9 547	5 340	0	0	19 644
15	LEMAHABANG	4 552	9 159	4 135	0	0	17 846
16	TELAGASARI	3 342	9 776	5 290	0	0	18 408
17	MAJALAYA	2 020	5 663	3 831	0	0	11 514
18	KARAWANG TIMUR	4 527	19 645	10 277	0	0	34 449
19	KARAWANG BARAT	2 664	13 908	11 563	0	0	28 135
20	RAWAMERTA	3 652	7 892	3 943	0	0	15 487
21	TEMPURAN	4 391	9 252	4 721	0	0	18 364
22	KUTAWALUYA	4 863	8 112	5 145	0	0	18 120
23	RENGASDENGKLOK	5 865	14 795	8 660	0	0	29 320
24	JAYAKERTA	4 040	8 086	5 510	0	0	17 636
25	P E D E S	5 897	9 621	6 899	0	0	22 417
26	CILEBAR	5 217	5 837	2 698	0	0	13 752
27	CIBUAYA	5 293	8 499	4 229	0	0	18 021
28	TIRTAJAYA	6 777	8 189	593	0	0	15 559
29	BATUJAYA	6 453	10 008	7 537	0	0	23 998
30	PAKISJAYA	2 764	5 358	3 714	0	0	11 836
	Karawang	**111 825**	**303 215**	**186 905**	**0**	**0**	601 945

Sumber/*Source:* Dinas Pengendalian Penduduk dan Keluarga Berencana Kabupaten Karawang/ *Population Control and Family Planning Office of Karawang Regency*

http://karawangkabupaten.go.id

Tabel 4.3.19 / ***Table***

Garis Kemiskinan dan Penduduk Miskin di Kabupaten Karawang, 2013–2018
Poverty Line and Number of Poor People in Karawang Regency, 2013–2018

Tahun *Year*	Garis Kemiskinan *Poverty Line (* rupiah)	Penduduk Miskin *Number of Poor People*	
		Jumlah *Total*	Persentase *Percentage*
(1)	(2)	(3)	(4)
2013	335 273	238 573	10.69
2014	344 477	228 990	10.15
2015	363 105	235 030	10.37
2016	386 282	230 600	10.07
2017	408 579	236 840	10.25
2018	433 972	187 960	8.06

Sumber/*Source* : Badan Pusat Statistik Kab. Karawang/ *Statistics of Karawang Regency*

https://karawangkab.bps.go.id

Tabel 4.3.20 / ***Table***

Potensi Daerah Rawan Bencana Alam Kekeringan menurut Kecamatan di Kabupaten Karawang, 2018

Potential Area of Drought Natural Disaster by Subdistrict in Karawang Regency, 2018

	Kecamatan *Subdistrict*	Jumlah KK/ *Total Family*	Luas Lahan (Ha)/ *Land Area (Hectars)*	Luas Puso (Ha)/ *Parched Land Area (Hectars)*
	(1)	(2)	(3)	(4)
1	PANGKALAN	2 736	0	0
2	TEGALWARU	4 093	0	0
3	CIAMPEL	786	0	0
4	TELUKJAMBE TIMUR	0	0	0
5	TELUKJAMBE BARAT	0	0	0
6	K L A R I	0	0	0
7	CIKAMPEK	0	0	0
8	PURWASARI	0	0	0
9	TIRTAMULYA	0	0	0
10	JATISARI	0	0	0
11	BANYUSARI	0	0	0
12	KOTABARU	0	0	0
13	CILAMAYA WETAN	0	0	0
14	CILAMAYA KULON	0	0	0
15	LEMAHABANG	0	0	0
16	TELAGASARI	0	0	0
17	MAJALAYA	0	0	0
18	KARAWANG TIMUR	0	0	0
19	KARAWANG BARAT	0	0	0
20	RAWAMERTA	0	0	0
21	TEMPURAN	0	0	0
22	KUTAWALUYA	0	0	0
23	RENGASDENGKLOK	0	0	0
24	JAYAKERTA	0	0	0
25	P E D E S	0	0	0
26	CILEBAR	0	0	0
27	CIBUAYA	0	0	0
28	TIRTAJAYA	0	0	0
29	BATUJAYA	0	0	0
30	PAKISJAYA	0	0	0
	Karawang	**7,615**	**0**	**0**

Sumber/*Source:* Badan Penanggulangan Bencana Daerah Kabupaten Karawang/ *Regional Disaster Management Agency of Karawang Regency*

https://karawangkab.bps.go.id

Tabel 4.3.21 / ***Table***

Penanganan Kekurangan Air Bersih menurut Kecamatan di Kabupaten Karawang, 2018
Handling Shortage of Clean Water by Subdistrict in Karawang Regency, 2018

	Kecamatan *Subdistrict*	Jumlah Desa Yang Dibantu	Volume Pengiriman Air Bersih	Jumlah Keluarh=ga yang Dibantu
	(1)	(2)	(3)	(4)
1	PANGKALAN	9	38	2 726
2	TEGALWARU	5	29	2 950
3	CIAMPEL	1	11	786
4	TELUKJAMBE TIMUR	0	0	0
5	TELUKJAMBE BARAT	0	0	0
6	K L A R I	0	0	0
7	CIKAMPEK	0	0	0
8	PURWASARI	0	0	0
9	TIRTAMULYA	0	0	0
10	JATISARI	0	0	0
11	BANYUSARI	0	0	0
12	KOTABARU	0	0	0
13	CILAMAYA WETAN	0	0	0
14	CILAMAYA KULON	0	0	0
15	LEMAHABANG	0	0	0
16	TELAGASARI	0	0	0
17	MAJALAYA	0	0	0
18	KARAWANG TIMUR	0	0	0
19	KARAWANG BARAT	0	0	0
20	RAWAMERTA	0	0	0
21	TEMPURAN	0	0	0
22	KUTAWALUYA	0	0	0
23	RENGASDENGKLOK	0	0	0
24	JAYAKERTA	0	0	0
25	P E D E S	0	0	0
26	CILEBAR	0	0	0
27	CIBUAYA	0	0	0
28	TIRTAJAYA	0	0	0
29	BATUJAYA	0	0	0
30	PAKISJAYA	0	0	0
	Karawang	**15**	**78**	**6 462**

Sumber/*Source:* Badan Penanggulangan Bencana Daerah Kabupaten Karawang/ *Regional Disaster Management Agency of Karawang Regency*

https://karawangkab.bps.go.id

Tabel 4.3.22 / ***Table***

Jumlah Korban dan Kerugian Kejadian Bencana menurut Kecamatan di Kabupaten Karawang, 2018

Number of Victims and Loss Disasters by Subdistrict in Karawang Regency, 2018

	Kecamatan *Subdistrict*	Jumlah Bencana/ *Total Disasters*	Akibat Bencana/ *Impact*	
			Menderita/*Suffering*	
			KK/ *Family*	Orang/ *Person*
	(1)	(2)	(3)	(4)
1	PANGKALAN	2	0	0
2	TEGALWARU	1	0	0
3	CIAMPEL	3	12	35
4	TELUKJAMBE TIMUR	10	814	2 549
5	TELUKJAMBE BARAT	23	10	40
6	K L A R I	14	17	48
7	CIKAMPEK	11	6 351	16 217
8	PURWASARI	4	331	740
9	TIRTAMULYA	3	35	100
10	JATISARI	3	3	10
11	BANYUSARI	9	36	100
12	KOTABARU	5	3	8
13	CILAMAYA WETAN	8	123	356
14	CILAMAYA KULON	12	17	65
15	LEMAHABANG	1	10	34
16	TELAGASARI	4	11	29
17	MAJALAYA	3	1	3
18	KARAWANG TIMUR	29	86	343
19	KARAWANG BARAT	8	4	14
20	RAWAMERTA	8	57	172
21	TEMPURAN	16	25	69
22	KUTAWALUYA	2	5	17
23	RENGASDENGKLOK	14	1 004	2 174
24	JAYAKERTA	2	3	9
25	P E D E S	1	2	6
26	CILEBAR	5	1 595	4 755
27	CIBUAYA	1	47	179
28	TIRTAJAYA	10	13	48
29	BATUJAYA	1	7	25
30	PAKISJAYA	1	5	199
	Karawang	214	10 627	28 344

Sumber/*Source:* Badan Penanggulangan Bencana Daerah Kabupaten Karawang/ *Regional Disaster Management Agency of Karawang Regency*

https://karawangkab.bps.go.id

Lanjutan Tabel/ Continued Table 4.3.22

	Kecamatan *Subdistrict*	Akibat Bencana/ *Impact*				Kerugian/ *Loss (dalam Juta Rupiah)*
		Mengungsi/ *Evacuate*		Rumah/ *House*	Sarana Lain/ *Others Means*	
		KK/ Family	Orang/ *Person*			
	(1)	(5)	(6)	(7)	(8)	(9)
1	PANGKALAN	0	0	0	0	0.00
2	TEGALWARU	0	0	0	0	0.00
3	CIAMPEL	1	6	11	0	85.00
4	TELUKJAMBE TIMUR	21	55	803	0	375.00
5	TELUKJAMBE BARAT	10	40	5	0	383.53
6	K L A R I	2	6	16	0	210.00
7	CIKAMPEK	4	11	6 349	0	300.00
8	PURWASARI	303	633	304	0	240.00
9	TIRTAMULYA	35	100	35	0	114.00
10	JATISARI	3	10	3	0	20.00
11	BANYUSARI	11	26	27	0	299.00
12	KOTABARU	3	8	2	0	160.00
13	CILAMAYA WETAN	5	22	605	0	320.00
14	CILAMAYA KULON	15	60	17	0	830.00
15	LEMAHABANG	10	34	10	0	120.00
16	TELAGASARI	10	25	3	0	425.00
17	MAJALAYA	1	3	1	0	25.00
18	KARAWANG TIMUR	33	130	79	0	980.00
19	KARAWANG BARAT	4	14	2	0	130.00
20	RAWAMERTA	7	18	56	0	512.00
21	TEMPURAN	14	41	25	0	352.00
22	KUTAWALUYA	5	17	5	0	115.00
23	RENGASDENGKLOK	32	99	104	0	174.30
24	JAYAKERTA	3	9	3	0	220.00
25	P E D E S	2	6	1	0	100.00
26	CILEBAR	4	12	1 451	10	370.00
27	CIBUAYA	0	0	0	0	0.00
28	TIRTAJAYA	11	39	10	0	210.00
29	BATUJAYA	0	0	7	0	50.95
30	PAKISJAYA	0	0	5	0	22.00
	Karawang	549	1 424	9 939	10	7 142.78

Sumber/*Source:* Badan Penanggulangan Bencana Daerah Kabupaten Karawang/ *Regional Disaster Management Agency of Karawang Regency*

https://karawangkab.bps.go.id

Tabel 4.3.23 / ***Table***

Banyaknya Karang Taruna menurut Klasifikasi di Kabupaten Karawang, 2018

Number of Neighborhood Youth Association by Its Classification in Karawang Regency, 2018

	Kecamatan *Subdistrict*	JUMLAH *Total*	KLASIFIKASI KARANG TARUNA *Neighborhood Youth Association*			
			Tumbuh/ *Grows*	Berkembang/ *Develop*	Maju/ *Advanced*	Percontohan/ *Pilot*
	(1)	(2)	(3)	(4)	(5)	(6)
1	PANGKALAN	1	1	0	0	0
2	TEGALWARU	1	1	0	0	0
3	CIAMPEL	1	0	1	0	0
4	TELUKJAMBE	1	0	1	0	0
5	TELUKJAMBE BARAT	1	0	1	0	0
6	K L A R I	1	0	1	0	0
7	CIKAMPEK	1	0	0	1	0
8	PURWASARI	1	0	1	0	0
9	TIRTAMULYA	1	0	1	0	0
10	JATISARI	1	0	-	1	0
11	BANYUSARI	1	0	1	0	0
12	KOTABARU	1	0	1	0	0
13	CILAMAYA WETAN	1	0	1	0	0
14	CILAMAYA KULON	1	0	1	0	0
15	LEMAHABANG	1	0	1	0	0
16	TELAGASARI	1	0	1	0	0
17	MAJALAYA	1	1	0	0	0
18	KARAWANG TIMUR	1	0	0	1	0
19	KARAWANG BARAT	1	0	0	1	0
20	RAWAMERTA	1	0	1	0	0
21	TEMPURAN	1	0	1	0	0
22	KUTAWALUYA	1	1	0	0	0
23	RENGASDENGKLOK	1	0	1	0	0
24	JAYAKERTA	1	1	0	0	0
25	P E D E S	1	0	1	0	0
26	CILEBAR	1	1	0	0	0
27	CIBUAYA	1	1	0	0	0
28	TIRTAJAYA	1	1	0	0	0
29	BATUJAYA	1	0	1	0	0
30	PAKISJAYA	1	1	0	0	0
	Karawang	**30**	**9**	**17**	**4**	**0**

Sumber/*Source:* Dinas Sosial Kabupaten Karawang/ *Regional Office for Social Affairs of Karawang Regency*

https://karawangkab.bps.go.id

Tabel 4.3.24 / ***Table***

Jumlah Penyandang Masalah Kesejahteraan Sosial menurut Jenisnya di Kabupaten Karawang, 2014-2018

Number of Social Problems by Kind and Subdistrict in Karawang Regency, 2014-2018

	Jenis	2 018	2 017	2 016	2 015	2 014
	(1)	(2)	(3)	(4)	(5)	(6)
1	Balita Terlantar/ *Neglected Infants*	182	322	841	809	751
2	Anak Terlantar/ *Homeless Child*	4 312	4 515	4 054	4 993	5 845
3	Anak Nakal/ *Brat*	665	660	599	624	660
4	Wanita Rawan Sosial Ekonomi/ *Prone Women Socioeconomic*	15 016	17 009	18 009	1 844	18 629
5	Korban Tindak Kekerasan/ *Victims of Violence*	104	154	332	360	391
6	Lanjut Usia Terlantar/ *Elderly Neglected*	15 230	19 530	19 662	19 728	20 843
7	Penyandang Cacat/ *People with disabilities*	4 227	6 127	6 237	6 241	6 288
8	Wanita Tuna Susila/ *Prostitutes*	158	158	520	533	545
9	Pengemis/ *Beggar*	168	160	101	92	214
10	Gelandangan/ *Bum*	243	78	112	101	265
11	Eks Napi/ *ex-Inmates*	106	106	108	100	106
12	Korban NAPZA/ *Drug Victims*	629	629	621	629	629
13	Keluarga Fakir Miskin/ *Needy Family*	119 608	127 832	172 633	173 585	173 585
14	Keluarga dengan Kondisi Perumahan dan Lingkungan Tidak Layak/ *Families with Housing and Environmental Conditions Not Worthy*	20 100	29 122	21 800	27 042	29 122
15	Korban Bencana Alam/ *Victims of Natural Disasters*	195	201	188	114	114
16	Korban Bencana Sosial/ *Social Disaster Victims*	-	-	187	54	54
17	Pekerja Migran Bermasalah/ *Troubled Migrant Workers*	267	379	305	0	372
18	Orang dengan HIV/AIDS (ODHA)/ *People with HIV / AIDS (PLWHA)*	471	501	497	501	501
19	Anak Jalanan/ *Street children*	176	152	197	211	255
	Karawang	181 857	207 635	247 003	237 561	259 169

Sumber/*Source:* Dinas Sosial Kabupaten Karawang/ *Regional Office for Social Affairs of Karawang Regency*

https://karawangkab.bps.go.id

Tabel 4.3.25 / ***Table***

Jumlah Potensi Sumber Kesejahteraan Sosial (PSKS) di Kabupaten Karawang, 2014-2018

Number of Potential Source Of Social Welfare in Karawang Regency, 2014-2018

	Potensi Sumber Kesejahteraan Sosial	2018	2017	2016	2015	2014
	(1)	(2)	(3)	(4)	(5)	(6)
1	Pekerja Sosial masyarakat (PSM)/ *Social Worker community*	927	927	927	927	927
2	Karang Taruna/ *Youth*	30	30	30	30	30
3	Organisasi Sosial/ *Social organization*	36		49	49	52
4	Dunia Usaha Bidang Sosial/ *World Social Sector Enterprises*	1	1	1	1	1
5	Tenaga Kesejahteraan Sosial Kecamatan (TSKS)/ *Subdistrict Social Welfare Workers*	30	30	30	30	30
6	Keperintisan dan kepahlawanan/ *Pioneer and Heroism*	2	3	3	4	6
7	Taruna Siaga Bencana (TAGANA)/ *Disaster Preparedness Youth*	37	37	45	45	45
	Karawang	**1 063**	**1 028**	**1 085**	**1 086**	**1 091**

Sumber/*Source:* Dinas Sosial Kabupaten Karawang/ *Regional Office for Social Affairs of Karawang Regency*

https://karawangkab.bps.go.id

Tabel 4.3.26 **Jumlah Unit Rumah bagi Masyarakat Berpenghasilan Rendah menurut Kecamatan di Kabupaten Karawang, 2016-2018**

Table ***Number of Housing Units for Low Income People by Subdistrict in Karawang Regency, 2016-2018***

	Kecamatan *Subdistrict*	2016	2017	2018
	(1)	(2)	(3)	(4)
1	PANGKALAN	...	...	0
2	TEGALWARU	...	...	0
3	CIAMPEL	...	...	0
4	TELUKJAMBE TIMUR	...	...	0
5	TELUKJAMBE BARAT	...	...	0
6	K L A R I	...	...	3 557
7	CIKAMPEK	...	...	3 143
8	PURWASARI	...	...	3 134
9	TIRTAMULYA	...	...	0
10	JATISARI	...	...	0
11	BANYUSARI	...	...	0
12	KOTABARU	...	...	218
13	CILAMAYA WETAN	...	...	0
14	CILAMAYA KULON	...	...	0
15	LEMAHABANG	...	...	0
16	TELAGASARI	...	...	0
17	MAJALAYA	...	...	586
18	KARAWANG TIMUR	...	...	689
19	KARAWANG BARAT	...	...	7
20	RAWAMERTA	...	...	0
21	TEMPURAN	...	...	0
22	KUTAWALUYA	...	...	0
23	RENGASDENGKLOK	...	...	782
24	JAYAKERTA	...	...	0
25	P E D E S	...	...	0
26	CILEBAR	...	...	0
27	CIBUAYA	...	...	0
28	TIRTAJAYA	...	...	0
29	BATUJAYA	...	...	0
30	PAKISJAYA	...	...	0
	Karawang	0	0	12 116

Sumber/*Source:* Dinas Perumahan Rakyat dan Kawasan Permukiman Kabupaten Karawang/ *Public Works and Public Housing Office of Karawang Regency*

https://karawangkab.bps.go.id

Tabel 4.3.27 **Jumlah Pembangunan Rumah Layak Huni (Rumah Sederhana Sehat) menurut Kecamatan di Kabupaten Karawang, 2016-2018**

Table ***Number of Decent Houses (Simple Healthy House) by Subdistrict in Karawang Regency, 2016-2018***

	Kecamatan *Subdistrict*	2016	2017	2018
	(1)	(2)	(3)	(4)
1	PANGKALAN	3	32	28
2	TEGALWARU	7	38	31
3	CIAMPEL	6	28	23
4	TELUKJAMBE TIMUR	12	54	24
5	TELUKJAMBE BARAT	11	52	25
6	K L A R I	21	48	28
7	CIKAMPEK	10	40	26
8	PURWASARI	9	32	49
9	TIRTAMULYA	11	40	27
10	JATISARI	24	56	57
11	BANYUSARI	15	48	47
12	KOTABARU	12	36	42
13	CILAMAYA WETAN	30	48	32
14	CILAMAYA KULON	29	48	34
15	LEMAHABANG	27	44	42
16	TELAGASARI	24	56	38
17	MAJALAYA	13	30	18
18	KARAWANG TIMUR	6	51	26
19	KARAWANG BARAT	23	53	41
20	RAWAMERTA	16	52	39
21	TEMPURAN	22	61	42
22	KUTAWALUYA	22	49	36
23	RENGASDENGKLOK	18	36	27
24	JAYAKERTA	12	32	36
25	P E D E S	24	48	49
26	CILEBAR	17	40	25
27	CIBUAYA	24	44	34
28	TIRTAJAYA	24	44	90
29	BATUJAYA	30	42	41
30	PAKISJAYA	15	32	20
	Karawang	517	1 314	1 077

Sumber/*Source:* Dinas Perumahan Rakyat dan Kawasan Permukiman Kabupaten Karawang/ *Public Works and Public Housing Office of Karawang Regency*

https://karawangkab.bps.go.id

Tabel 4.3.28 **Jumlah Penyedia Perumahan (Developer) menurut Kecamatan di Kabupaten Karawang, 2016-2018**
Table ***Number of Housing Provider (Developer) by Subdistrict in Karawang Regency, 2016-2018***

	Kecamatan *Subdistrict*	2016	2017	2018
	(1)	(2)	(3)	(4)
1	PANGKALAN	0	0	0
2	TEGALWARU	0	0	0
3	CIAMPEL	0	0	0
4	TELUKJAMBE TIMUR	1	4	0
5	TELUKJAMBE BARAT	0	0	0
6	K L A R I	6	3	0
7	CIKAMPEK	9	3	0
8	PURWASARI	10	8	0
9	TIRTAMULYA	0	0	0
10	JATISARI	0	0	0
11	BANYUSARI	0	0	0
12	KOTABARU	10	7	2
13	CILAMAYA WETAN	0	0	0
14	CILAMAYA KULON	0	0	0
15	LEMAHABANG	0	0	0
16	TELAGASARI	0	0	0
17	MAJALAYA	0	0	0
18	KARAWANG TIMUR	5	6	0
19	KARAWANG BARAT	3	1	0
20	RAWAMERTA	0	0	0
21	TEMPURAN	0	0	0
22	KUTAWALUYA	0	0	0
23	RENGASDENGKLOK	0	0	0
24	JAYAKERTA	0	0	0
25	P E D E S	0	0	0
26	CILEBAR	0	0	0
27	CIBUAYA	0	0	0
28	TIRTAJAYA	0	0	0
29	BATUJAYA	0	0	0
30	PAKISJAYA	0	0	0
	Karawang	44	32	2

Sumber/*Source:* Dinas Perumahan Rakyat dan Kawasan Permukiman Kabupaten Karawang/ *Public Works and Public Housing Office of Karawang Regency*

https://karawangkab.bps.go.id

5 PERTANIAN

AGRICULTURE

3 KECAMATAN DI KABUPATEN KARAWANG DENGAN PRODUKTIVITAS PADI SAWAH TERBESAR TAHUN 2018

https://karawangkab.bps.go.id

PENJELASAN TEKNIS

1 Lahan sawah adalah lahan pertanian yang berpetak-petak dan dibatasi oleh pematang (galengan), saluran untuk menahan/ enyalurkan air, yang biasanya ditanami padi sawah tanpa memandang dari mana diperoleh atau status lahan tersebut. Lahan yang dimaksud termasuk lahan yang terdaftar di Pajak Bumi Bangunan, Iuran Pembangunan Daerah, lahan bengkok, lahan serobotan, lahan rawa yang ditanami padi dan lahan bekas tanaman tahunan yang telah dijadikan sawah, baik yang ditanami padi, palawija atau tanaman semusim lainnya.

2 Tegal/Kebun adalah lahan pertanian bukan sawah (lahan kering) yang ditanami tanaman semusim atau tahunan dan terpisah dengan halaman sekitar rumah serta penggunaannya tidak berpindah pindah.

3 Ladang/Huma adalah lahan pertanian bukan sawah (lahan kering) yang biasanya ditanami tanaman semusim dan penggunaannya hanya semusim atau dua musim, kemudian akan ditinggalkan bila sudah tidak subur lagi (berpindah-pindah). Kemungkinan lahan ini beberapa tahun kemudian akan dikerjakan kembali jika sudah subur.

4 Lahan yang sementara tidak diusahakan adalah lahan yang biasanya diusahakan tetapi untuk sementara (lebih dari 1 (satu) tahun tetapi kurang dari atau sama dengan 2 (dua) tahun) tidak

TECHNICAL NOTES

1 Wetland is agricultural land that separated by small dykes to resist water,where the main crop is usually wetland paddy without considering where it is got from or the status of the land. It includes the land that is registered at land income tax office, regional development contribution, 'bengkok' land, illegal ownership, swamps for rice cultivation, and annual crop land mark that has been used as rice field, which are both planted with paddy, secondary crops or the other seasonal crops.

2 Dry field/Garden is an dryland (unirrigated land) which is planted with seasonal or annual crops and separately from the yard around the house without shifting

3 Unirrigated agricultural field/Shifting cultivation land is dryland (unirrigated land) that usually is cultivated for seasonal crops and utilizedonly for one or two seasons, then it will be left when it is not fertile (shifting). Maybe, this land will be used again in a few years if it has been fertile.

4 Temporarily unused land is land that is regularly used but temporarily (more than a year but less or equal than two years) is unused, it includes wetland that is

https://karawangkab.bps.go.id

diusahakan, termasuk lahan sawah yang tidak diusahakan selama lebih dari 2 (dua) tahun.

not cultivated more than two years.

5 Data pokok tanaman pangan yang dikumpulkan adalah luas panen dan produktivitas (hasil per hektar). Produksi tanaman pangan merupakan hasil perkalian antara luas panen dengan produktivitas. Pengumpulan data luas panen dilakukan setiap bulan dengan pendekatan area kecamatan di seluruh wilayah Indonesia. Pengumpulan data produktivitas dilakukan melalui pengukuran langsung pada plot ubinan berukuran 2½ m x 2½ m. Pengumpulan data produktivitas dilakukan setiap subround (empat bulanan) pada waktu panen petani.

5 The main food crops data collected consists of harvested area and productivity (yield per hectare). Food crops production is generated by harvested area multiplied by productivity. The harvested area data is collected every month using subdistrict area approach in a ll subdistrict in Indonesia. The productivity data collection is conducted by a direct measurement in 2½m x 2½m crop cutting plot. The productivity measurement is conducted in every subround (four monthly) at the time when farmers are harvesting their crops.

6 Data produksi padi dan palawija yang disajikan adalah dalam kualitas: gabah kering giling (padi), pipilan kering (jagung), biji kering (kedelai dan kacang tanah), dan umbi basah (ubi kayu dan ubi jalar).

6 Production of paddy and secondary crops data are presented in the form of: dry unhusked rice (paddy), dry loose maize (maize), dry shells crops (soybeans and peanuts), and fresh roots (cassava and sweet potatoes).

7 **Tanaman sayuran dan buah-buahan semusim**

Tanaman sayuran semusim adalah tanaman sumber vitamin, garam mineral dan lain-lain yang dikonsumsi dari bagian tanaman yang berupa daun, bunga, buah, dan umbinya, yang berumur kurang dari satu tahun.

Tanaman buah-buahan semusim adalah tanaman sumber vitamin, garam mineral, dan lain-lain yang dikonsumsi dari bagian tanaman yang berupa buah, berumur kurang dari satu tahun, tidak berbentuk pohon/ rumpun tetapi menjalar dan berbatang lunak.

7 ***Seasonal vegetable and fruit plants***

Seasonal vegetable plants are plants which are the sources of vitamin, mineral salt, etc, consumed from the part of the plant in the form of leaf, flower, fruit, and root with the age of less than one year.

Seasonal fruit plants are plants which are the sources of vitamin, mineral salt, etc, consumed from the part of the plant in the form of fruits. These plants are creeps with the age of less than one year.

https://karawangkab.bps.go.id

8 **Tanaman buah-buahan dan sayuran tahunan**

Tanaman buah-buahan tahunan adalah tanaman sumber vitamin, garam mineral, dan lain-lain yang dikonsumsi dari bagian tanaman yang berupa buah dan merupakan tanaman tahunan.

Tanaman sayuran tahunan adalah tanaman sumber vitamin, garam mineral, dan lain-lain yang dikonsumsi dari bagian tanaman yang berupa daun dan atau buah yang berumur lebih dari satu tahun.

9 Tanaman biofarmaka adalah tanaman yang bermanfaat untuk obat-obatan, kosmetik, dan kesehatan yang dikonsumsi atau digunakan dari bagian-bagian tanaman seperti daun, batang, buah, umbi (rimpang) ataupun akar.

10 Tanaman hias adalah tanaman yang mempunyai nilai keindahan baik bentuk, warna daun, tajuk maupun bunganya, sering digunakan untuk penghias pekarangan dan lain sebagainya.

11 Luas panen tanaman hortikultura adalah luas tanaman sayuran, buah-buahan, biofarmaka, dan tanaman hias yang diambil hasilnya/dipanen pada periode pelaporan.

12 Luas panen untuk tanaman sayuran adalah luas tanaman yang dipanen sekaligus/habis/ dibongkar dan luas tanaman yang dipanen berkali-kali (lebih dari satu kali)/belum habis.

Tanaman yang dipanen sekaligus /habis/ dibongkar adalah tanaman yang sehabis panen langsung dibongkar/dicabut, terdiri dari bawang merah, bawang putih, bawang daun, kentang, kol/kubis,

8 ***Annual fruit and vegetable plants***

Annual fruit plants are plants which are the sources of vitamin, contained mineral salt, etc, consumed from the part of plant in the form of fruit and more than one year of age.

Annual vegetable plants are plants which are the sources of vitamin, contained mineral salt, etc, consumed from the part of the plant in the form of vegetable and more than one year of age.

9 Medicinal plants are plants which are useful for medicine. It is consumed from part of the plant such as leaf, flower, fruit, tubber, and root.

10 Ornamental plants are plants which have a beauty value, either in shape, colour of leaf or crown of flower, and they are often used as a yard decorator.

11 Harvested area of horticulture is area which vegetable, fruit, medicinal and rnamental plant of crop harvested during the period of report.

12 Harvested area of vegetables is area of entirely plant harvested/ demolished and plant harvested several times/ undemolished. Entirely plants harvested/ demolished are plants usually harvested once and demolished to be substituted by other plants, consisting of: shallots, garlic, leeks, potato, cabbage, cauli flower, mustard green, carrots, chinese radish, and red kidney beans.

https://karawangkab.bps.go.id

kembang kol, petsai/sawi, wortel, lobak, dan kacang merah.

Tanaman yang dipanen berkali-kali (lebih dari satu kali)/belum habis adalah tanaman yang pemanenannya lebih dari satu kali dan biasanya dibongkar apabila panenan terakhir sudah tidak memadai lagi, terdiri dari: kacang panjang, cabe besar, cabe rawit, jamur, tomat, terung, buncis, ketimun, labu siam, kangkung, bayam, melon, semangka, dan blewah.

Plants harvested several times/undemolished are plants usually harvested more than once and demolished in the case that the last harvest was economically not profitable. They consist of yard long beans, chili, small chili, mushroom, tomatoes, egg plant, frech beans, cucumber, pumpkin/ chajota, swamp cabbage, spinach, melon, watermelon, and blewah.

13 Produksi hortikultura adalah hasil menurut bentuk produk dari setiap tanaman sayuran, buah-buahan, biofarmaka dan tanaman hias yang diambil berdasarkan luas yang dipanen/ tanaman yang menghasilkan pada bulan/ triwulan laporan.

13 Horticulture production is the standard production quantity form of vegetable, fruit, medicinal and ornamental plant based on harvested area/the number of production plants reported monthly/ quarterly.

https://karawangkab.bps.go.id

ULASAN

Penggunaan Lahan

Luas seluruh Lahan di Kabupaten Karawang adalah 175.259 Hektar dengan perincian sebagai berikut: Lahan Sawah seluas 95.287 Hektar, Lahan pertanian bukan sawah sebesar 38.805 Hektar, dan Lahan bukan pertanian sebesar 41.167 Hektar.

Tanaman Pangan

Pada tahun 2018, luas panen padi sebesar 201.223 hektar. Sedangkan produksi padi sebanyak 1.124.447 ton yang berarti produktivitas padi pada tahun 2018 sebanyak 55,88 kuintal per hektar.

Hortikultura

Untuk tanaman hortikultura, pada tahun 2018 komoditas tanaman sayuran dengan luas panen terbesar adalah Cabai dengan luas panen sebesar 56 hektar. Sedangkan produksi tanaman sayuran paling banyak adalah tanaman petsai, yaitu sebesar 2.969 kuintal.

Untuk buah-buahan dan sayuran tahunan, pada tahun 2018 produksi tanaman terbesar adalah pada tanaman mangga, dengan produksi sebesar 146.163 kuintal.

Perkebunan

Perkebunan dI Kabupaten Karawang terdiri dari Kelapa, Kakao, Kopi, dan Cengkeh.

Adapun Produksi untuk masing-masing tanaman perkebunan tersebut adalah 3.708 ton untuk kelapa; 60 ton untuk kakao; 265 ton untuk kopi, dan 12 ton untuk cengkeh.

DESCRIPTION

Land Utilization

The total area of land in Karawang Regency is 175.259 hectares with the following details: Rice fields covering 95.287 hectares, non-paddy field agricultural land of 38.805 hectares, and non-agricultural land of 41.167 hectares.

Food Crops

In 2018, the planting area of paddy amounted to 201.223 hectares, while the production of it was 1.124.447 tons. It means the productivity of paddy in 2018 was 55,88 quintal per hectare.

Horticulture

For horticultural crops, in 2018 the vegetable crop commodity with the largest harvested area is Chili with a harvest area of 56 hectares. Whereas the most vegetable crop production was Chinese cabbage, which was 2.969 quintal.

For annual fruits and vegetables, in 2018 the largest crop production was mango, its production was 146.163 quintals.

Estate Crops

Estate crops in Karawang Regency consists of Coconut, Cocoa, Coffee, and Clove.

The production for each of these crops is 3.708 tons for coconut; 60 tons for cocoa; 265 tons for coffee, and 12 tons for cloves.

https://karawangkab.bps.go.id

Peternakan

Untuk subsektor peternakan, pada tahun 2018, 3 (tiga) populasi ternak terbanyak adalah domba, kambing, dan sapi potong. Jumlah populasi domba, kambing, dan sapi potong secara berturut-turut pada tahun 2018 adalah sebanyak 128.301 ekor, 20.414 ekor, dan 6.400 ekor.

Adapun pada tahun 2018, jumlah populasi unggas di Kabupaten Karawang didominasi oleh jenis ayam pedaging dengan jumlah populasi sebanyak 11.511.306 ekor ayam.

Livestock

For the livestock subsector, in 2018, the 3 (three) largest livestock populations are sheep, goats and beef cattle. The population of sheep, goats and beef cattle respectively in 2018 was 128.301 tails, 20.414 tails, and 6.400 tails.

As for 2018, the number of poultry population in Karawang Regency is dominated by broilers with a population of 11.511.306 chickens.

Perikanan

Pada tahun 2018, Produksi perikanan di Kabupaten Karawang adalah sebesar 52.896,34 ton yang terdiri dari 8.871,39 ton produksi perikanan tangkap dan 44.024,95 ton produksi perikanan budidaya.

Nilai produksi untuk perikanan tangkap adalah sebesar 180.462.371.422 rupiah. Sedangkan, nilai produksi untuk perikanan budidaya adalah sebesar 1.048.625.208570 rupiah. Sehingga, total nilai produksi perikanan di Kabupaten Karawnag pada tahun 2018 adalah sebesar 1.229.087.579.992 rupiah.

Fishery

In 2018, fisheries production in Karawang Regency amounted to 52.896,34 tons consisting of 8.871,39 tons of capture fisheries production and 44.024,95 tons of aquaculture production.

The production value for capture fisheries is 180.462.371.422 rupiahs. Meanwhile, the production value for aquaculture is 1.048.625.208570 rupiahs. Thus, the total value of fisheries production in Karawnag Regency in 2018 is 1.229.087.579.992 rupiahs.

.

https://karawangkab.bps.go.id

5 Pertanian/*Agriculture*

5.1 Tanaman Pangan/*Food Crops*

Tabel 5.1.1 / ***Table***

Luas Panen, Produksi[1], dan Produktivitas Padi Menurut Kecamatan (ha), 2018

Harvested Area, Production1, and Productivity of Paddy by Subdistrict (ha), 2018

	Kecamatan *Subdistrict*	Luas Panen (ha) *Harvested Area (ha)*	Produksi (ton) *Production (tons)*	Produktivitas (ku/ha) *Productivity (qu/ha)*
	(1)	(2)	(3)	(4)
1	PANGKALAN	–	–	–
2	TEGALWARU	–	–	–
3	CIAMPEL	–	–	–
4	TELUKJAMBE TIMUR	–	–	–
5	TELUKJAMBE BARAT	–	–	–
6	K L A R I	–	–	–
7	CIKAMPEK	–	–	–
8	PURWASARI	–	–	–
9	TIRTAMULYA	–	–	–
10	JATISARI	–	–	–
11	BANYUSARI	–	–	–
12	KOTABARU	–	–	–
13	CILAMAYA WETAN	–	–	–
14	CILAMAYA KULON	–	–	–
15	LEMAHABANG	–	–	–
16	TELAGASARI	–	–	–
17	MAJALAYA	–	–	–
18	KARAWANG TIMUR	–	–	–
19	KARAWANG BARAT	–	–	–
20	RAWAMERTA	–	–	–
21	TEMPURAN	–	–	–
22	KUTAWALUYA	–	–	–
23	RENGASDENGKLOK	–	–	–
24	JAYAKERTA	–	–	–
25	P E D E S	–	–	–
26	CILEBAR	–	–	–
27	CIBUAYA	–	–	–
28	TIRTAJAYA	–	–	–
29	BATUJAYA	–	–	–
30	PAKISJAYA	–	–	–
	Karawang	**201 233**	**1 124 447**	**55,88**

Catatan/*Note* : [1] Kualitas produksi gabah kering giling/ *The production is in term of dry unhusked paddy*

Sumber/ *Source:* BPS, Survei Kerangka Sampel Area (KSA)/ *BPS-Statistics Indonesia, Area Sampling Frame (ASF) Survey*

www.karawangkab.bps.go.id

Tabel 5.1.2 / ***Table***

Produksi Padi[1] dan Beras Menurut Kecamatan di Kabupaten Karawang, 2018

Paddy and Rice Production [1] by Subdistrict in Karawang Regency, 2018

	Kecamatan *Subdistrict*	Produksi Padi (ton) *Paddy Production (ton)*	Produksi Beras (ton) *Rice Production (ton)*
	(1)	(2)	(3)
1	PANGKALAN	–	–
2	TEGALWARU	–	–
3	CIAMPEL	–	–
4	TELUKJAMBE TIMUR	–	–
5	TELUKJAMBE BARAT	–	–
6	K L A R I	–	–
7	CIKAMPEK	–	–
8	PURWASARI	–	–
9	TIRTAMULYA	–	–
10	JATISARI	–	–
11	BANYUSARI	–	–
12	KOTABARU	–	–
13	CILAMAYA WETAN	–	–
14	CILAMAYA KULON	–	–
15	LEMAHABANG	–	–
16	TELAGASARI	–	–
17	MAJALAYA	–	–
18	KARAWANG TIMUR	–	–
19	KARAWANG BARAT	–	–
20	RAWAMERTA	–	–
21	TEMPURAN	–	–
22	KUTAWALUYA	–	–
23	RENGASDENGKLOK	–	–
24	JAYAKERTA	–	–
25	P E D E S	–	–
26	CILEBAR	–	–
27	CIBUAYA	–	–
28	TIRTAJAYA	–	–
29	BATUJAYA	–	–
30	PAKISJAYA	–	–
	Karawang	**1 124 447**	**646 003**

Catatan/*Note* : [1]Kualitas produksi gabah kering giling/ *The production is in term of dry unhusked paddy*

Sumber/ *Source:* BPS, Survei Survei Kerangka Sampel Area (KSA)/ *BPS-Statistics Indonesia, Area Sampling Frame (ASF) Survey*

www.karawangkab.bps.go.id

Tabel 5.1.3 **Produksi Jagung dan Kedelai Menurut Kecamatan (ton), 2018**
Table ***Production of Maize and Soybeans by Subdistrict (tons, 2018***

	Kecamatan *Subdistrict*	Produksi Jagung (ton) *Maize Production(tons)*	Produksi Kedelai (ton) *Soybeans Production(tons)*
	(1)	(2)	(3)
1	PANGKALAN	...	...
2	TEGALWARU	...	...
3	CIAMPEL	...	...
4	TELUKJAMBE TIMUR	...	...
5	TELUKJAMBE BARAT	...	...
6	K L A R I	...	...
7	CIKAMPEK	...	...
8	PURWASARI	...	...
9	TIRTAMULYA	...	...
10	JATISARI	...	...
11	BANYUSARI	...	...
12	KOTABARU	...	...
13	CILAMAYA WETAN	...	...
14	CILAMAYA KULON	...	...
15	LEMAHABANG	...	...
16	TELAGASARI	...	...
17	MAJALAYA	...	...
18	KARAWANG TIMUR	...	...
19	KARAWANG BARAT	...	...
20	RAWAMERTA	...	...
21	TEMPURAN	...	...
22	KUTAWALUYA	...	...
23	RENGASDENGKLOK	...	...
24	JAYAKERTA	...	...
25	P E D E S	...	...
26	CILEBAR	...	...
27	CIBUAYA	...	...
28	TIRTAJAYA	...	...
29	BATUJAYA	...	...
30	PAKISJAYA	...	...
	Karawang	**...**	**...**

Sumber/ *Source:* BPS, Laporan Statistik Pertanian (SP) Tanaman Pangan/*BPS-Statistics Indonesia, Agriculture Statistic Report of Food Crops*

https://karawangkab.bps.go.id

Tabel 5.1.4 **Produksi Padi Sawah dan Padi Ladang menurut Kecamatan di Kabupaten Karawang (Ton), 2018**

Table ***Production of Wetland and Dryland Paddy by Subdistrict in Karawang Regency (Tons), 2018***

	Kecamatan *Subdistrict*	Padi Sawah *Wetland Paddy*	Padi Ladang *Dryland Paddy*
	(1)	(2)	(3)
1	PANGKALAN	16 790.71	0.00
2	TEGALWARU	8 905.72	0.00
3	CIAMPEL	18 063.00	0.00
4	TELUKJAMBE TIMUR	29 544.50	0.00
5	TELUKJAMBE BARAT	25 217.00	0.00
6	K L A R I	16 074.54	212.05
7	CIKAMPEK	11 734.00	0.00
8	PURWASARI	11 322.00	0.00
9	TIRTAMULYA	236 339.40	0.00
10	JATISARI	39 057.33	0.00
11	BANYUSARI	0.00	0.00
12	KOTABARU	15 344.93	0.00
13	CILAMAYA WETAN	0.00	0.00
14	CILAMAYA KULON	34 222.75	0.00
15	LEMAHABANG	26 250.06	0.00
16	TELAGASARI	49 417.24	0.00
17	MAJALAYA	7 665.57	0.00
18	KARAWANG TIMUR	17 514.34	0.00
19	KARAWANG BARAT	13 586.63	0.00
20	RAWAMERTA	222 721.02	0.00
21	TEMPURAN	26 971.60	0.00
22	KUTAWALUYA	1 021.00	0.00
23	RENGASDENGKLOK	31 163.60	0.00
24	JAYAKERTA	37 219.46	0.00
25	P E D E S	34 515.00	0.00
26	CILEBAR	19 974.74	0.00
27	CIBUAYA	33 713.00	0.00
28	TIRTAJAYA	107 042.94	0.00
29	BATUJAYA	538.08	0.00
30	PAKISJAYA	9 146.40	0.00
	Karawang	**1 101 076.56**	**212.05**

Sumber/*Source:* Dinas Pertanian Kabupaten Karawang/ *Department of Agriculture of Karawang Regency*

https://karawangkab.bps.go.id

Tabel 5.1.5 / ***Table***

Produktivitas Padi Sawah dan Padi Ladang menurut Kecamatan di Kabupaten Karawang (Kuintal/Hektar), 2018

Productivity of Wetland and Dryland Paddy by Subdistrict in Karawang Regency (Quintal/Hectar), 2018

	Kecamatan *Subdistrict*	Padi Sawah *Wetland Paddy*	Padi Ladang *Dryland Paddy*
	(1)	(2)	(3)
1	PANGKALAN	126.29	0.00
2	TEGALWARU	124.19	0.00
3	CIAMPEL	312.00	0.00
4	TELUKJAMBE TIMUR	306.00	0.00
5	TELUKJAMBE BARAT	501.00	0.00
6	K L A R I	506.63	42.05
7	CIKAMPEK	236.00	0.00
8	PURWASARI	290.01	0.00
9	TIRTAMULYA	281.51	0.00
10	JATISARI	231.73	0.00
11	BANYUSARI	0.00	0.00
12	KOTABARU	283.65	0.00
13	CILAMAYA WETAN	0.00	0.00
14	CILAMAYA KULON	291.15	0.00
15	LEMAHABANG	138.00	0.00
16	TELAGASARI	346.51	0.00
17	MAJALAYA	224.06	0.00
18	KARAWANG TIMUR	445.58	0.00
19	KARAWANG BARAT	338.74	0.00
20	RAWAMERTA	534.82	0.00
21	TEMPURAN	234.60	0.00
22	KUTAWALUYA	86.00	0.00
23	RENGASDENGKLOK	508.00	0.00
24	JAYAKERTA	283.62	0.00
25	P E D E S	262.00	0.00
26	CILEBAR	222.00	0.00
27	CIBUAYA	153.00	0.00
28	TIRTAJAYA	298.12	0.00
29	BATUJAYA	75.00	0.00
30	PAKISJAYA	127.38	0.00
	Karawang	**7 767.59**	**42.05**

Sumber/*Source:* Dinas Pertanian Kabupaten Karawang/ *Department of Agriculture of Karawang Regency*

https://karawangkab.bps.go.id

Tabel 5.1.6
Table

Produksi Jagung, Kedelai, Kacang Tanah, Kacang Hijau, Ubi Kayu, Ubi Jalar menurut Kecamatan di Kabupaten Karawang (Ton), 2018

Production of Maize, Soybean, Peanut, Mungbean, Cassava, and Sweet Potato by Subdistrict in Karawang Regency (Tons), 2018

	Kecamatan *Subdistrict*	Jagung *Maize*	Kedelai *Soybean*	Kacang Tanah *Peanut*	Kacang Hijau *Mungbean*	Ubi Kayu *Cassava*	Ubi Jalar *Sweet Potato*	Sorgum
	(1)	(2)	(3)	(4)	(5)	(6)	(7)	(8)
1	PANGKALAN	308.00	7.20	0.00	0.00	0.00	0.00	0.00
2	TEGALWARU	0.00	0.00	0.00	0.00	0.00	0.00	0.00
3	CIAMPEL	0.00	0.00	0.00	0.00	0.00	0.00	0.00
4	TELUKJAMBE TIMUR	0.00	0.00	0.00	0.00	0.00	0.00	0.00
5	TELUKJAMBE BARAT	0.00	0.00	0.00	0.00	0.00	0.00	0.00
6	K L A R I	18.18	0.00	0.00	0.00	95.05	189.05	0.00
7	CIKAMPEK	0.00	0.00	0.00	0.00	0.00	0.00	0.00
8	PURWASARI	0.00	126.00	0.00	0.00	0.00	0.00	0.00
9	TIRTAMULYA	0.00	0.00	0.00	0.00	0.00	0.00	0.00
10	JATISARI	0.00	0.00	0.00	0.00	0.00	0.00	0.00
11	BANYUSARI	0.00	0.00	0.00	0.00	0.00	0.00	0.00
12	KOTABARU	0.00	0.00	0.00	0.00	0.00	0.00	0.00
13	CILAMAYA WETAN	0.00	0.00	0.00	0.00	0.00	0.00	0.00
14	CILAMAYA KULON	0.00	0.00	0.00	0.00	0.00	0.00	0.00
15	LEMAHABANG	0.00	0.00	0.00	0.00	0.00	0.00	0.00
16	TELAGASARI	0.00	0.00	0.00	0.00	0.00	0.00	0.00
17	MAJALAYA	0.00	0.00	0.00	0.00	0.00	0.00	0.00
18	KARAWANG TIMUR	0.00	0.00	0.00	0.00	0.00	0.00	0.00
19	KARAWANG BARAT	0.00	0.00	0.00	0.00	0.00	0.00	0.00
20	RAWAMERTA	0.00	0.00	0.00	0.00	0.00	0.00	0.00
21	TEMPURAN	0.00	0.00	0.00	0.00	0.00	0.00	0.00
22	KUTAWALUYA	0.00	0.00	0.00	0.00	0.00	0.00	0.00
23	RENGASDENGKLOK	0.00	0.00	0.00	0.00	0.00	0.00	0.00
24	JAYAKERTA	0.00	0.00	0.00	0.00	0.00	0.00	0.00
25	P E D E S	0.00	0.00	0.00	0.00	0.00	0.00	0.00
26	CILEBAR	0.00	0.00	0.00	0.00	0.00	0.00	0.00
27	CIBUAYA	0.00	0.00	0.00	0.00	0.00	0.00	0.00
28	TIRTAJAYA	0.00	0.00	0.00	0.00	0.00	0.00	0.00
29	BATUJAYA	0.00	0.00	0.00	0.00	0.00	0.00	0.00
30	PAKISJAYA	0.00	0.00	0.00	0.00	0.00	0.00	0.00
	Karawang	326.18	133.20	0.00	0.00	95.05	189.05	0.00

Sumber/*Source* : Dinas Pertanian Kabupaten Karawang/ *Department of Agriculture of Karawang Regency*

http://karawangkab.bps.go.id

Tabel 5.1.7 / ***Table***

Produktivitas Jagung, Kedelai, Kacang Tanah, Kacang Hijau, Ubi Kayu, Ubi Jalar menurut Kecamatan di Kabupaten Karawang (Kuintal/Hektar), 2018

Productivity of Maize, Soybean, Peanut, Mungbean, Cassava, and Sweet Potato by Subdistrict in Karawang Regency (Quintal/Hectar), 2018

	Kecamatan *Subdistrict*	Jagung *Maize*	Kedelai *Soybean*	Kacang Tanah *Peanut*	Kacang Hijau *Mungbean*	Ubi Kayu *Cassava*	Ubi Jalar *Sweet Potato*	Sorgum
	(1)	(2)	(3)	(4)	(5)	(6)	(7)	(8)
1	PANGKALAN	96.25	12.00	0.00	0.00	0.00	0.00	0.00
2	TEGALWARU	0.00	0.00	0.00	0.00	0.00	0.00	0.00
3	CIAMPEL	0.00	0.00	0.00	0.00	0.00	0.00	0.00
4	TELUKJAMBE TIMUR	0.00	0.00	0.00	0.00	0.00	0.00	0.00
5	TELUKJAMBE BARAT	0.00	0.00	0.00	0.00	0.00	0.00	0.00
6	K L A R I	127.10	0.00	0.00	0.00	190.01	189.05	0.00
7	CIKAMPEK	0.00	0.00	0.00	0.00	0.00	0.00	0.00
8	PURWASARI	0.00	21.00	0.00	0.00	0.00	0.00	0.00
9	TIRTAMULYA	0.00	0.00	0.00	0.00	0.00	0.00	0.00
10	JATISARI	0.00	0.00	0.00	0.00	0.00	0.00	0.00
11	BANYUSARI	0.00	0.00	0.00	0.00	0.00	0.00	0.00
12	KOTABARU	0.00	0.00	0.00	0.00	0.00	0.00	0.00
13	CILAMAYA WETAN	0.00	0.00	0.00	0.00	0.00	0.00	0.00
14	CILAMAYA KULON	0.00	0.00	0.00	0.00	0.00	0.00	0.00
15	LEMAHABANG	0.00	0.00	0.00	0.00	0.00	0.00	0.00
16	TELAGASARI	0.00	12.50	0.00	0.00	0.00	0.00	0.00
17	MAJALAYA	0.00	0.00	0.00	0.00	0.00	0.00	0.00
18	KARAWANG TIMUR	0.00	0.00	0.00	0.00	0.00	0.00	0.00
19	KARAWANG BARAT	0.00	0.00	0.00	0.00	0.00	0.00	0.00
20	RAWAMERTA	0.00	0.00	0.00	0.00	0.00	0.00	0.00
21	TEMPURAN	0.00	0.00	0.00	0.00	0.00	0.00	0.00
22	KUTAWALUYA	0.00	0.00	0.00	0.00	0.00	0.00	0.00
23	RENGASDENGKLOK	0.00	0.00	0.00	0.00	0.00	0.00	0.00
24	JAYAKERTA	0.00	0.00	0.00	0.00	0.00	0.00	0.00
25	P E D E S	0.00	0.00	0.00	0.00	0.00	0.00	0.00
26	CILEBAR	0.00	0.00	0.00	0.00	0.00	0.00	0.00
27	CIBUAYA	0.00	0.00	0.00	0.00	0.00	0.00	0.00
28	TIRTAJAYA	0.00	0.00	0.00	0.00	0.00	0.00	0.00
29	BATUJAYA	0.00	0.00	0.00	0.00	0.00	0.00	0.00
30	PAKISJAYA	0.00	0.00	0.00	0.00	0.00	0.00	0.00
	Karawang	223.35	45.50	0.00	0.00	190.01	189.05	0.00

Sumber/*Source* : Dinas Pertanian Kabupaten Karawang/ *Department of Agriculture of Karawang Regency*

https://karawangkab.bps.go.id

Tabel 5.1.8 / ***Table***

Luas Lahan menurut Penggunaan dan Kecamatan di Kabupaten Karawang (Hektar), 2018

Land Area According to Land Utilization by Subdistrict in Karawang Regency (Hectars), 2018

	Kecamatan Subdistrict	Sawah/ *Paddy Fields*	Pertanian Bukan Sawah/ Agriculture besides Paddy Fields	Bukan Pertanian/ *Not Agriculture*	Jumlah *Total*
	(1)	(2)	(3)	(4)	(4)
1	PANGKALAN	...	...	...	...
2	TEGALWARU	...	...	...	...
3	CIAMPEL	...	...	...	...
4	TELUKJAMBE TIMUR	...	...	...	...
5	TELUKJAMBE BARAT	...	...	...	...
6	K L A R I	...	...	...	...
7	CIKAMPEK	...	...	...	...
8	PURWASARI	...	...	...	...
9	TIRTAMULYA	...	...	...	...
10	JATISARI	...	...	...	...
11	BANYUSARI	...	...	...	...
12	KOTABARU	...	...	...	...
13	CILAMAYA WETAN	...	...	...	...
14	CILAMAYA KULON	...	...	...	...
15	LEMAHABANG	...	...	...	...
16	TELAGASARI	...	...	...	...
17	MAJALAYA	...	...	...	...
18	KARAWANG TIMUR	...	...	...	...
19	KARAWANG BARAT	...	...	...	...
20	RAWAMERTA	...	...	...	...
21	TEMPURAN	...	...	...	...
22	KUTAWALUYA	...	...	...	...
23	RENGASDENGKLOK	...	...	...	...
24	JAYAKERTA	...	...	...	...
25	P E D E S	...	...	...	...
26	CILEBAR	...	...	...	...
27	CIBUAYA	...	...	...	...
28	TIRTAJAYA	...	...	...	...
29	BATUJAYA	...	...	...	...
30	PAKISJAYA	...	...	...	...
	Karawang	**95 287**	**38 805**	**41 167**	**175 259**

Sumber: Dinas Pertanian Kabupaten Karawang
Source: Department of Agriculture of Karawang Regency

https://karawangkab.bps.go.id

Tabel 5.1.9 / ***Table***

Luas Lahan Sawah menurut Kecamatan dan Jenis Pengairan di Kabupaten Karawang (Hektar), 2017

Area of Wetland by Subdistrict and Type of Irrigation in Karawang Regency (Hectars), 2017

	Kecamatan *Subdistrict*	Irigasi *Irrigation*	Non Irigasi *Non Irrigation*	Jumlah *Total*
	(1)	(2)	(3)	(4)
1	PANGKALAN	...	...	...
2	TEGALWARU	...	...	...
3	CIAMPEL	...	...	...
4	TELUKJAMBE TIMUR	...	...	...
5	TELUKJAMBE BARAT	...	...	...
6	K L A R I	...	...	...
7	CIKAMPEK	...	...	...
8	PURWASARI	...	...	...
9	TIRTAMULYA	...	...	...
10	JATISARI	...	...	...
11	BANYUSARI	...	...	...
12	KOTABARU	...	...	...
13	CILAMAYA WETAN	...	...	...
14	CILAMAYA KULON	...	...	...
15	LEMAHABANG	...	...	...
16	TELAGASARI	...	...	...
17	MAJALAYA	...	...	...
18	KARAWANG TIMUR	...	...	...
19	KARAWANG BARAT	...	...	...
20	RAWAMERTA	...	...	...
21	TEMPURAN	...	...	...
22	KUTAWALUYA	...	...	...
23	RENGASDENGKLOK	...	...	...
24	JAYAKERTA	...	...	...
25	P E D E S	...	...	...
26	CILEBAR	...	...	...
27	CIBUAYA	...	...	...
28	TIRTAJAYA	...	...	...
29	BATUJAYA	...	...	...
30	PAKISJAYA	...	...	...
	Karawang	**89 813**	**5 474**	**95 287**

Sumber: Dinas Pertanian Kabupaten Karawang
Source: Department of Agriculture of Karawang Regency

https://karawangkab.bps.go.id

Tabel 5.1.10 **Luas Lahan Pertanian Bukan Sawah menurut Kecamatan di Kabupaten Karawang (hektar), 2018**
Table ***Area of Land Farms not Paddy Fields by Subdistrict in Karawang Regency (hectars), 2018***

	Kecamatan *Subdistrict*	Tegal/Kebun *Dry Field/Garden*	Ladang/Huma *Shifting Cultivation*	Perkebunan/ *Plantation*
	(1)	(2)	(3)	(4)
1	PANGKALAN	...	...	...
2	TEGALWARU	...	...	...
3	CIAMPEL	...	...	...
4	TELUKJAMBE TIMUR	...	...	...
5	TELUKJAMBE BARAT	...	...	...
6	K L A R I	...	...	...
7	CIKAMPEK	...	...	...
8	PURWASARI	...	...	...
9	TIRTAMULYA	...	...	...
10	JATISARI	...	...	...
11	BANYUSARI	...	...	...
12	KOTABARU	...	...	...
13	CILAMAYA WETAN	...	...	...
14	CILAMAYA KULON	...	...	...
15	LEMAHABANG	...	...	...
16	TELAGASARI	...	...	...
17	MAJALAYA	...	...	...
18	KARAWANG TIMUR	...	...	...
19	KARAWANG BARAT	...	...	...
20	RAWAMERTA	...	...	...
21	TEMPURAN	...	...	...
22	KUTAWALUYA	...	...	...
23	RENGASDENGKLOK	...	...	...
24	JAYAKERTA	...	...	...
25	P E D E S	...	...	...
26	CILEBAR	...	...	...
27	CIBUAYA	...	...	...
28	TIRTAJAYA	...	...	...
29	BATUJAYA	...	...	...
30	PAKISJAYA	...	...	...
	Karawang	**10 249**	**1 929**	**468**

Sumber: Dinas Pertanian Kabupaten Karawang
Source: Department of Agriculture of Karawang Regency

https://karawangkab.bps.go.id

Lanjutan tabel/ *Continued Table* 5.1.10

	Kecamatan *Subdistrict*	Ditanami Pohon/Hutan Rakyat / *Planted Trees/ orest People*	Padang Rumput/Penggembalaan *Pasture/Grazing*	Hutan Negara/ *State Forest*
	(1)	(5)	(6)	(7)
1	PANGKALAN	...	...	...
2	TEGALWARU	...	...	...
3	CIAMPEL	...	...	...
4	TELUKJAMBE TIMUR	...	...	...
5	TELUKJAMBE BARAT	...	...	...
6	K L A R I	...	...	...
7	CIKAMPEK	...	...	...
8	PURWASARI	...	...	...
9	TIRTAMULYA	...	...	...
10	JATISARI	...	...	...
11	BANYUSARI	...	...	...
12	KOTABARU	...	...	...
13	CILAMAYA WETAN	...	...	...
14	CILAMAYA KULON	...	...	...
15	LEMAHABANG	...	...	...
16	TELAGASARI	...	...	...
17	MAJALAYA	...	...	...
18	KARAWANG TIMUR	...	...	...
19	KARAWANG BARAT	...	...	...
20	RAWAMERTA	...	...	...
21	TEMPURAN	...	...	...
22	KUTAWALUYA	...	...	...
23	RENGASDENGKLOK	...	...	...
24	JAYAKERTA	...	...	...
25	P E D E S	...	...	...
26	CILEBAR	...	...	...
27	CIBUAYA	...	...	...
28	TIRTAJAYA	...	...	...
29	BATUJAYA	...	...	...
30	PAKISJAYA	...	...	...
	Karawang	**4 859**	**553**	**1 479**

Sumber: Dinas Pertanian Kabupaten Karawang
Source: Department of Agriculture of Karawang Regency

https://karawangkab.bps.go.id

Lanjutan tabel/ *Continued Table* 5.1.10

	Kecamatan *Subdistrict*	Sementara Tidak Diusahakan/ *Temporarily Unused*	Lainnya/ *Others*	Jumlah *Total*
	(1)	(8)	(9)	(10)
1	PANGKALAN	...	...	...
2	TEGALWARU	...	...	...
3	CIAMPEL	...	...	...
4	TELUKJAMBE TIMUR	...	...	...
5	TELUKJAMBE BARAT	...	...	...
6	K L A R I	...	...	...
7	CIKAMPEK	...	...	...
8	PURWASARI	...	...	...
9	TIRTAMULYA	...	...	...
10	JATISARI	...	...	...
11	BANYUSARI	...	...	...
12	KOTABARU	...	...	...
13	CILAMAYA WETAN	...	...	...
14	CILAMAYA KULON	...	...	...
15	LEMAHABANG	...	...	...
16	TELAGASARI	...	...	...
17	MAJALAYA	...	...	...
18	KARAWANG TIMUR	...	...	...
19	KARAWANG BARAT	...	...	...
20	RAWAMERTA	...	...	...
21	TEMPURAN	...	...	...
22	KUTAWALUYA	...	...	...
23	RENGASDENGKLOK	...	...	...
24	JAYAKERTA	...	...	...
25	P E D E S	...	...	...
26	CILEBAR	...	...	...
27	CIBUAYA	...	...	...
28	TIRTAJAYA	...	...	...
29	BATUJAYA	...	...	...
30	PAKISJAYA	...	...	...
	Karawang	**310**	**19 020**	**38 805**

Sumber: Dinas Pertanian Kabupaten Karawang
Source: Department of Agriculture of Karawang Regency

https://karawangkab.bps.go.id

5.2 Hortikultura/*Horticulture*

Tabel 5.2.1 / *Table*

Luas Panen Tanaman Sayuran Menurut Kecamatan dan Jenis Tanaman (ha), 2017 dan 2018

Harvested Area of Vegetables by Subdistrict and Kind of Plant (ha), 2017 dan 2018

	Kecamatan *Subdistrict*	Bawang Merah *Shallot*		Cabai *Chilii*		Kentang *Potato*		Kubis *Cabbage*	
		2017	*2018*	*2017*	*2018*	*2017*	*2018*	*2017*	*2018*
	(1)	(2)	(3)	(4)	(5)	(6)	(7)	(8)	(9)
1	PANGKALAN	–	–	35	44	–	–	–	–
2	TEGALWARU	–	–	21	9	–	–	–	–
3	CIAMPEL	–	–	–	–	–	–	–	–
4	TELUKJAMBE TIMUR	–	–	–	–	–	–	–	–
5	TELUKJAMBE BARAT	–	–	–	–	–	–	–	–
6	K L A R I	–	–	–	–	–	–	–	–
7	CIKAMPEK	–	–	–	–	–	–	–	–
8	PURWASARI	–	–	–	1	–	–	–	–
9	TIRTAMULYA	–	–	–	–	–	–	–	–
10	JATISARI	–	3	–	1	–	–	–	–
11	BANYUSARI	–	–	–	–	–	–	–	–
12	KOTABARU	–	–	–	–	–	–	–	–
13	CILAMAYA WETAN	–	–	–	–	–	–	–	–
14	CILAMAYA KULON	–	–	–	–	–	–	–	–
15	LEMAHABANG	–	–	–	–	–	–	–	–
16	TELAGASARI	–	–	–	–	–	–	–	–
17	MAJALAYA	–	–	–	–	–	–	–	–
18	KARAWANG TIMUR	–	–	–	–	–	–	–	–
19	KARAWANG BARAT	–	–	–	–	–	–	–	–
20	RAWAMERTA	–	–	–	–	–	–	–	–
21	TEMPURAN	–	–	–	–	–	–	–	–
22	KUTAWALUYA	–	–	–	–	–	–	–	–
23	RENGASDENGKLOK	–	–	–	–	–	–	–	–
24	JAYAKERTA	–	–	–	–	–	–	–	–
25	P E D E S	–	–	–	–	–	–	–	–
26	CILEBAR	1	1	–	–	–	–	–	–
27	CIBUAYA	–	–	–	–	–	–	–	–
28	TIRTAJAYA	–	–	–	–	–	–	–	–
29	BATUJAYA	–	–	3	1	–	–	–	–
30	PAKISJAYA	–	–	–	–	–	–	–	–
	Karawang	**1**	**4**	**59**	**56**	**–**	**–**	**–**	**–**

Sumber/ *Source:* BPS, Statistik Pertanian Hortikultura SPH-SBS/*BPS-Statistics Indonesia, Agricultural Statistics for Horticulture SPH-SBS*

www.karawangkab.bps.go.id

Lanjutan tabel/ *Continued Table 5.2.1*

	Kecamatan *Subdistrict*	Petsai *Chinese Cabbage*		Tomat *Tomato*		Bawang Putih *Garlic*	
		2017	*2018*	*2017*	*2018*	*2017*	*2018*
	(1)	(10)	(11)	(12)	(13)	(14)	(15)
1	PANGKALAN	1	–	–	–	–	–
2	TEGALWARU	–	–	–	–	–	–
3	CIAMPEL	–	–	–	–	–	–
4	TELUKJAMBE TIMUR	–	–	–	–	–	–
5	TELUKJAMBE BARAT	–	–	–	–	–	–
6	K L A R I	–	–	–	–	–	–
7	CIKAMPEK	–	–	–	–	–	–
8	PURWASARI	–	2	–	–	–	–
9	TIRTAMULYA	–	–	–	–	–	–
10	JATISARI	–	–	–	2	–	–
11	BANYUSARI	–	–	–	–	–	–
12	KOTABARU	–	–	–	–	–	–
13	CILAMAYA WETAN	–	–	–	–	–	–
14	CILAMAYA KULON	–	–	–	–	–	–
15	LEMAHABANG	54	47	–	–	–	–
16	TELAGASARI	–	–	–	–	–	–
17	MAJALAYA	–	3	–	–	–	–
18	KARAWANG TIMUR	–	–	–	–	–	–
19	KARAWANG BARAT	–	–	–	–	–	–
20	RAWAMERTA	–	–	–	–	–	–
21	TEMPURAN	–	–	–	–	–	–
22	KUTAWALUYA	–	–	–	–	–	–
23	RENGASDENGKLOK	–	–	–	–	–	–
24	JAYAKERTA	–	–	–	–	–	–
25	P E D E S	–	–	–	–	–	–
26	CILEBAR	–	–	–	–	–	–
27	CIBUAYA	–	–	–	–	–	–
28	TIRTAJAYA	–	–	–	–	–	–
29	BATUJAYA	–	–	–	–	–	–
30	PAKISJAYA	–	–	–	–	–	–
	Karawang	**55**	**52**	**–**	**2**	**–**	**–**

Sumber/ *Source:* BPS, Laporan Statistik Pertanian (SP) Tanaman Pangan/*BPS-Statistics Indonesia, Agriculture Statistic Report of Food Crops*

www.karawangkab.bps.go.id

Tabel 5.2.2 / ***Table***

Produksi Tanaman Sayuran Menurut Kecamatan dan Jenis Tanaman (kuintal), 2017 dan 2018

Harvested Area of Vegetables by Subdistrict and Kind of Plant (quintal), 2017 dan 2018

	Kecamatan *Subdistrict*	Bawang Merah *Shallot*		Cabai *Chilii*		Kentang *Potato*		Kubis *Cabbage*	
		2017	*2018*	*2017*	*2018*	*2017*	*2018*	*2017*	*2018*
	(1)	(2)	(3)	(4)	(5)	(6)	(7)	(8)	(9)
1	PANGKALAN	–	–	305	1 665	–	–	–	–
2	TEGALWARU	–	–	157	252	–	–	–	–
3	CIAMPEL	–	–	–	–	–	–	–	–
4	TELUKJAMBE TIMUR	–	–	–	–	–	–	–	–
5	TELUKJAMBE BARAT	–	–	–	–	–	–	–	–
6	K L A R I	–	–	–	–	–	–	–	–
7	CIKAMPEK	–	–	–	–	–	–	–	–
8	PURWASARI	–	–	–	10	–	–	–	–
9	TIRTAMULYA	–	–	–	–	–	–	–	–
10	JATISARI	–	300	–	8	–	–	–	–
11	BANYUSARI	–	–	–	–	–	–	–	–
12	KOTABARU	–	–	–	–	–	–	–	–
13	CILAMAYA WETAN	–	–	–	–	–	–	–	–
14	CILAMAYA KULON	–	–	–	–	–	–	–	–
15	LEMAHABANG	–	–	–	–	–	–	–	–
16	TELAGASARI	–	–	–	–	–	–	–	–
17	MAJALAYA	–	–	–	–	–	–	–	–
18	KARAWANG TIMUR	–	–	–	–	–	–	–	–
19	KARAWANG BARAT	–	–	–	–	–	–	–	–
20	RAWAMERTA	–	–	–	–	–	–	–	–
21	TEMPURAN	–	–	–	–	–	–	–	–
22	KUTAWALUYA	–	–	–	–	–	–	–	–
23	RENGASDENGKLOK	–	–	–	–	–	–	–	–
24	JAYAKERTA	–	–	–	–	–	–	–	–
25	P E D E S	–	–	–	–	–	–	–	–
26	CILEBAR	2	30	–	–	–	–	–	–
27	CIBUAYA	–	–	–	–	–	–	–	–
28	TIRTAJAYA	–	–	–	–	–	–	–	–
29	BATUJAYA	–	–	404	128	–	–	–	–
30	PAKISJAYA	–	–	–	–	–	–	–	–
	Karawang	**2**	**330**	**866**	**2 063**	**–**	**–**	**–**	**–**

Sumber/ *Source:* BPS, Statistik Pertanian Hortikultura SPH-SBS/ *BPS-Statistics Indonesia, Agricultural Statistic for Horticulture SPH-SBS*

www.karawangkab.bps.go.id

Lanjutan tabel/ *Continued Table* 5.2.2

	Kecamatan *Subdistrict*	Petsai *Chinese Cabbage*		Tomat *Tomato*		Bawang Putih *Garlic*	
		2017	*2018*	*2017*	*2018*	*2017*	*2018*
	(1)	(10)	(11)	(12)	(13)	(14)	(15)
1	PANGKALAN	100	–	–	–	–	–
2	TEGALWARU	–	–	–	–	–	–
3	CIAMPEL	–	–	–	–	–	–
4	TELUKJAMBE TIMUR	–	–	–	–	–	–
5	TELUKJAMBE BARAT	–	–	–	–	–	–
6	K L A R I	–	–	–	–	–	–
7	CIKAMPEK	–	–	–	–	–	–
8	PURWASARI	–	60	–	–	–	–
9	TIRTAMULYA	–	–	–	–	–	–
10	JATISARI	–	–	–	20	–	–
11	BANYUSARI	–	–	–	–	–	–
12	KOTABARU	–	–	–	–	–	–
13	CILAMAYA WETAN	–	–	–	–	–	–
14	CILAMAYA KULON	–	–	–	–	–	–
15	LEMAHABANG	590	2 700	–	–	–	–
16	TELAGASARI	–	–	–	–	–	–
17	MAJALAYA	–	209	–	–	–	–
18	KARAWANG TIMUR	–	–	–	–	–	–
19	KARAWANG BARAT	–	–	–	–	–	–
20	RAWAMERTA	–	–	–	–	–	–
21	TEMPURAN	–	–	–	–	–	–
22	KUTAWALUYA	–	–	–	–	–	–
23	RENGASDENGKLOK	–	–	–	–	–	–
24	JAYAKERTA	–	–	–	–	–	–
25	P E D E S	–	–	–	–	–	–
26	CILEBAR	–	–	–	–	–	–
27	CIBUAYA	–	–	–	–	–	–
28	TIRTAJAYA	–	–	–	–	–	–
29	BATUJAYA	–	–	–	–	–	–
30	PAKISJAYA	–	–	–	–	–	–
	Karawang	**690**	**2 969**	**–**	**20**	**–**	**–**

Sumber/ *Source:* BPS, Statistik Pertanian Hortikultura SPH-SBS/ *BPS-Statistics Indonesia, Agricultural Statistic for Horticulture SPH-SBS*

www.karawangkab.bps.go.id

Tabel 5.2.3 / ***Table***

Luas Panen Tanaman Sayuran dan Buah-Buahan Semusim Menurut Jenis Tanaman (ha), 2015-2018

Harvested Area of Seasonal Vegetables and Fruits by Kind of Plant (ha), 2015-2018

Kecamatan *Subdistrict*	2015	2016	2017	2018
(1)	(2)	(3)	(4)	(5)
Sayuran/ Vegetables	...	...	...	–
Bawang Daun/ *Wlech Onion*	...	...	–	4
Bawang Merah/ *Shallot*	...	...	1	–
Bawang Putih/ *Garlic*	...	...	–	6
Bayam/ *Spinach*	...	...	12	–
Buncis/ *Green Bean*	...	...	–	8
Cabai Besar/ *Chili*	...	...	9	48
Cabai Rawit/ *Chili*	...	...	50	56
Cabai/ *Chili*	...	...	59	690 390
Jamur/ *Mushroom*	...	...	926 880	–
Kacang Merah/ *Red Bean*	...	...	–	307
Kacang Panjang/ *Yarldlong*	...	...	406	51
Kangkung/ *Kangkong*	...	...	79	301
Kembang Kol/ *Cauliflower*	...	...	255	–
Kentang/ *Potato*	...	...	–	331
Ketimun/ *Cucumber*	...	...	460	–
Kubis/ *Cabbage*	...	...	–	–
Labu Siam/ *Chayote*	...	...	–	–
Lobak/ *Radish*	...	...	2	–
Paprika/ *Bell Pepper*	...	...	–	52
Petsai/ *Chinese Cabbage*	...	...	55	176
Terung/ *Eggplant*	...	...	216	2
Tomat/ *Tomato*	...	...	–	–
Wortel/ *Carrot*	...	...	–	...
Buah–buahan/ Fruits	...	...	...	2
Blewah/ *Cantaloupe*	...	...	–	–
Melon/ *Melon*	...	...	–	15
Semangka/ *Watermelon*	...	...	–	–
Stroberi/ *Strawberry*	...	...	–	...

Sumber/ *Source:* BPS, Statistik Pertanian Hortikultura SPH-SBS/*BPS-Statistics Indonesia, Agricultural Statistics for Horticulture SPH-SBS*

https://karawangkab.bps.go.id

Tabel 5.2.4 / *Table*

Produksi Tanaman Sayuran dan Buah-Buahan Semusim Menurut Jenis Tanaman (kuintal), 2015-2018

Harvested Area of Seasonal Vegetables and Fruits by Kind of Plant (quintal), 2015-2018

Kecamatan *Subdistrict*	2015	2016	2017	2018
(1)	(2)	(3)	(4)	(5)
Sayuran/ Vegetables	...	...	...	...
Bawang Daun/ *Wlech Onion*	...	...	–	–
Bawang Merah/ *Shallot*	...	...	2	330
Bawang Putih/ *Garlic*	...	...	–	–
Bayam/ *Spinach*	...	...	418	170
Buncis/ *Green Bean*	...	...	–	–
Cabai Besar/ *Chili (Capsicum Annum)*	...	...	30	197
Cabai Rawit/ *Chili (Capsicum Frustescens)*	...	...	836	1 866
Cabai/ *Chili*	...	...	866	2 063
Jamur/ *Mushroom*	...	...	6 119 658	2 032 056
Kacang Merah/ *Red Bean*	...	...	–	–
Kacang Panjang/ *Yarldlong Bean*	...	...	35 996	34 898
Kangkung/ *Kangkong*	...	...	3 137	1 990
Kembang Kol/ *Cauliflower*	...	...	5 492	8 883
Kentang/ *Potato*	...	...	–	–
Ketimun/ *Cucumber*	...	...	56 362	35 223
Kubis/ *Cabbage*	...	...	–	–
Labu Siam/ *Chayote*	...	...	–	–
Lobak/ *Radish*	...	...	500	–
Paprika/ *Bell Pepper*	...	...	–	–
Petsai/ *Chinese Cabbage*	...	...	690	2 969
Terung/ *Eggplant*	...	...	12 659	12 568
Tomat/ *Tomato*	...	...	–	20
Wortel/ *Carrot*	...	...	–	–
Buah–buahan/ Fruits	...	...	...	...
Blewah/ *Cantaloupe*	...	...	–	2
Melon/ *Melon*	...	...	–	–
Semangka/ *Watermelon*	...	...	–	1 011
Stroberi/ *Strawberry*	...	...	–	–

Sumber/ *Source:* BPS, Statistik Pertanian Hortikultura SPH-SBS/*BPS-Statistics Indonesia, Agricultural Statistics for Horticulture SPH-SBS*

https://karawangkab.bps.go.id

Tabel 5.2.5 / ***Table***

Luas Panen Tanaman Biofarmaka Menurut Kecamatan dan Jenis Tanaman (m²), 2017 dan 2018

Harvested Area of Medicinal Plants by Subdistrict and Kind of Plant (m²), 2017 dan 2018

	Kecamatan *Subdistrict*	Jahe/*Ginger*		Laos/Lengkuas/Galanga	
		2017	2018	2017	2018
	(1)	(2)	(3)	(4)	(5)
1	PANGKALAN	–	–	–	–
2	TEGALWARU	16 000	8 450	29 000	2 000
3	CIAMPEL	5 000	4 200	2 500	950
4	TELUKJAMBE TIMUR	–	–	–	–
5	TELUKJAMBE BARAT	1 150	1 500	980	1 297
6	K L A R I	–	–	2 500	2 000
7	CIKAMPEK	58	40	–	–
8	PURWASARI	–	–	–	–
9	TIRTAMULYA	–	–	–	–
10	JATISARI	–	–	–	–
11	BANYUSARI	–	–	–	–
12	KOTABARU	–	–	–	–
13	CILAMAYA WETAN	–	–	–	1 250
14	CILAMAYA KULON	–	–	–	–
15	LEMAHABANG	–	–	–	–
16	TELAGASARI	–	–	–	–
17	MAJALAYA	–	200	–	–
18	KARAWANG TIMUR	–	–	–	–
19	KARAWANG BARAT	–	–	–	–
20	RAWAMERTA	–	–	–	–
21	TEMPURAN	–	–	–	–
22	KUTAWALUYA	–	–	–	–
23	RENGASDENGKLOK	–	–	–	–
24	JAYAKERTA	–	–	–	–
25	P E D E S	–	–	–	–
26	CILEBAR	–	–	–	–
27	CIBUAYA	–	–	–	–
28	TIRTAJAYA	–	–	–	–
29	BATUJAYA	–	–	–	–
30	PAKISJAYA	–	–	–	–
	Karawang	**22 208**	**14 390**	**34 980**	**7 497**

Sumber/ *Source:* BPS, Statistik Pertanian Hortikultura SPH-TBF/*BPS-Statistics Indonesia, Agricultural Statistics for Horticulture SPH-TBF*

www.bps.go.id/karawangkab.bps.go.id

Lanjutan Tabel/ *Continued Table* 5.2.2

	Kecamatan *Subdistrict*	Kencur/*East Indian Galangal* 2017	Kencur/*East Indian Galangal* 2018	Kunyit/*Turmeric* 2017	Kunyit/*Turmeric* 2018
	(1)	(6)	(7)	(8)	(9)
1	PANGKALAN	–	–	–	–
2	TEGALWARU	25 000	2 300	27 000	4 277
3	CIAMPEL	–	–	1 400	1 200
4	TELUKJAMBE TIMUR	–	–	–	–
5	TELUKJAMBE BARAT	–	–	–	–
6	K L A R I	–	–	1 200	1 000
7	CIKAMPEK	–	–	15	–
8	PURWASARI	–	–	–	–
9	TIRTAMULYA	–	–	–	–
10	JATISARI	–	–	–	–
11	BANYUSARI	–	–	–	–
12	KOTABARU	–	–	–	–
13	CILAMAYA WETAN	–	–	–	1 350
14	CILAMAYA KULON	–	–	–	–
15	LEMAHABANG	–	–	–	–
16	TELAGASARI	–	–	–	–
17	MAJALAYA	–	–	–	–
18	KARAWANG TIMUR	–	–	–	–
19	KARAWANG BARAT	–	–	–	–
20	RAWAMERTA	–	–	–	–
21	TEMPURAN	–	–	–	–
22	KUTAWALUYA	–	–	–	–
23	RENGASDENGKLOK	–	–	–	–
24	JAYAKERTA	–	–	–	–
25	P E D E S	–	–	–	–
26	CILEBAR	–	–	–	–
27	CIBUAYA	–	–	–	–
28	TIRTAJAYA	–	–	–	–
29	BATUJAYA	–	–	–	–
30	PAKISJAYA	–	–	–	–
	Karawang	**25 000**	**2 300**	**29 615**	**7 827**

Sumber/ *Source:* BPS, Statistik Pertanian Hortikultura SPH-SBS/*BPS-Statistics Indonesia, Agricultural Statistics for Horticulture SPH-SBS*

https://karawangkab.bps.go.id

Tabel 5.2.6 / ***Table***

Produksi Tanaman Biofarmaka Menurut Kecamatan dan Jenis Tanaman (kg), 2017 dan 2018

Production of Medicinal Plants by Subdistrict and Kind of Plant (kg), 2017 and 2018

	Kecamatan *Subdistrict*	Jahe/*Ginger*		Laos/Lengkuas/Galanga	
		2017	2018	2017	2018
	(1)	(2)	(3)	(4)	(5)
1	PANGKALAN	–	–	–	–
2	TEGALWARU	62 667	10 800	39 400	2 000
3	CIAMPEL	12 500	13 700	6 400	7 240
4	TELUKJAMBE TIMUR	–	–	–	–
5	TELUKJAMBE BARAT	1 845	3 760	2 031	2 851
6	K L A R I	–	–	2 130	1 600
7	CIKAMPEK	140	136	–	–
8	PURWASARI	–	–	–	–
9	TIRTAMULYA	–	–	–	–
10	JATISARI	–	–	–	–
11	BANYUSARI	–	–	–	–
12	KOTABARU	–	–	–	–
13	CILAMAYA WETAN	–	–	–	1 250
14	CILAMAYA KULON	–	–	–	–
15	LEMAHABANG	–	–	–	–
16	TELAGASARI	–	–	–	–
17	MAJALAYA	–	75	–	–
18	KARAWANG TIMUR	–	–	–	–
19	KARAWANG BARAT	–	–	–	–
20	RAWAMERTA	–	–	–	–
21	TEMPURAN	–	–	–	–
22	KUTAWALUYA	–	–	–	–
23	RENGASDENGKLOK	–	–	–	–
24	JAYAKERTA	–	–	–	–
25	P E D E S	–	–	–	–
26	CILEBAR	–	–	–	–
27	CIBUAYA	–	–	–	–
28	TIRTAJAYA	–	–	–	–
29	BATUJAYA	–	–	–	–
30	PAKISJAYA	–	–	–	–
	Karawang	**77 152**	**28 471**	**49 961**	**14 941**

Sumber/ *Source:* BPS, Statistik Pertanian Hortikultura SPH-TBF/*BPS-Statistics Indonesia, Agricultural Statistics for Horticulture SPH-TBF*

https://karawangkab.bps.go.id

Lanjutan Tabel/ *Continued Table* 5.2.2

	Kecamatan *Subdistrict*	Kencur/*East Indian Galangal* 2017	Kencur/*East Indian Galangal* 2018	Kunyit/*Turmeric* 2017	Kunyit/*Turmeric* 2018
	(1)	(6)	(7)	(8)	(9)
1	PANGKALAN	–	–	–	–
2	TEGALWARU	39 767	3 600	20 700	2 825
3	CIAMPEL	–	–	3 500	4 000
4	TELUKJAMBE TIMUR	–	–	–	–
5	TELUKJAMBE BARAT	–	–	–	–
6	K L A R I	–	–	1 230	1 600
7	CIKAMPEK	–	–	15	–
8	PURWASARI	–	–	–	–
9	TIRTAMULYA	–	–	–	–
10	JATISARI	–	–	–	–
11	BANYUSARI	–	–	–	–
12	KOTABARU	–	–	–	–
13	CILAMAYA WETAN	–	–	–	1 350
14	CILAMAYA KULON	–	–	–	–
15	LEMAHABANG	–	–	–	–
16	TELAGASARI	–	–	–	–
17	MAJALAYA	–	–	–	–
18	KARAWANG TIMUR	–	–	–	–
19	KARAWANG BARAT	–	–	–	–
20	RAWAMERTA	–	–	–	–
21	TEMPURAN	–	–	–	–
22	KUTAWALUYA	–	–	–	–
23	RENGASDENGKLOK	–	–	–	–
24	JAYAKERTA	–	–	–	–
25	P E D E S	–	–	–	–
26	CILEBAR	–	–	–	–
27	CIBUAYA	–	–	–	–
28	TIRTAJAYA	–	–	–	–
29	BATUJAYA	–	–	–	–
30	PAKISJAYA	–	–	–	–
	Karawang	**39 767**	**3 600**	**25 445**	**9 775**

Sumber/ *Source:* BPS, Statistik Pertanian Hortikultura SPH-TBF/*BPS-Statistics Indonesia, Agricultural Statistics for Horticulture SPH-TBF*

https://karawangkab.bps.go.id

Tabel 5.2.7 / ***Table***

Luas Panen Tanaman Biofarmaka Menurut Jenis Tanaman (m² 2015-2018

Harvested Area of Medicinal Plants by Kind of Plant (m²), 2015-2018

Kecamatan *Subdistrict*	2015	2016	2017	2018
(1)	(2)	(3)	(4)	(5)
Dlingo/Dringo/ Sweet Root/Calamus	...	...	–	–
Jahe/ Ginger	...	...	22 208	14 390
Kapulaga/ Java Cardamon	...	...	90 000	30 500
Keji Beling/Kecibeling/ Strobilanthes crispa	...	...	100	70
Kencur/ East Indian Galangal	...	...	25 000	2 300
Kunyit/ Turmeric	...	...	29 615	7 827
Laos/Lengkuas/ Galanga	...	...	34 980	7 497
Lempuyang/ Zingiber Aromaticum	...	...	50 000	26 325
Lidah Buaya/ Oliviera	...	...	–	–
Mahkota Dewa/ God's Crown	...	...	–	300
Mengkudu/Pace/ Indian Mulberry	...	...	400	6 510
Sambiloto/ King of Bitter	...	...	–	–
Temuireng/ Black Turmeric	...	...	750	41 600
Temukunci/ Chinese Keys	...	...	100	11 120
Temulawak/ Java Turmeric	...	...	27 450	30 430

Sumber/ *Source:* BPS, Statistik Pertanian Hortikultura SPH-TBF/*BPS-Statistics Indonesia, Agricultural Statistics for Horticulture SPH-TBF*

https://karawangkab.bps.go.id

Tabel 5.2.8 **Produksi Tanaman Biofarmaka Menurut Jenis Tanaman (kg), 2015-2018**
Table ***Production of Medicinal Plants by Kind of Plant (kg), 2015-2018***

Kecamatan *Subdistrict*	2015	2016	2017	2018
(1)	(2)	(3)	(4)	(5)
Dlingo/Dringo/ *Sweet Root/Calamus*	...	...	–	–
Jahe/ *Ginger*	...	...	77 152	28 471
Kapulaga/ *Java Cardamon*	...	...	85 500	6 250
Keji Beling/Kecibeling/ *Strobilanthes crispa*	...	...	190	310
Kencur/ *East Indian Galangal*	...	...	39 767	3 600
Kunyit/ *Turmeric*	...	...	25 445	9 775
Laos/Lengkuas/ *Galanga*	...	...	49 961	14 941
Lempuyang/ *Zingiber Aromaticum*	...	...	42 200	26 400
Lidah Buaya/ *Oliviera*	...	...	–	–
Mahkota Dewa/ *God's Crown*	...	...	–	6 000
Mengkudu/Pace/ *Indian Mulberry*	...	...	3 185	6 575
Sambiloto/ *King of Bitter*	...	...	–	–
Temuireng/ *Black Turmeric*	...	...	880	24 608
Temukunci/ *Chinese Keys*	...	...	190	8 840
Temulawak/ *Java Turmeric*	...	...	112 815	21 042

Sumber/ *Source:* BPS, Statistik Pertanian Hortikultura SPH-TBF/*BPS-Statistics Indonesia, Agricultural Statistics for Horticulture SPH-TBF*

https://karawangkab.bps.go.id

Tabel 5.2.9 / ***Table***

Luas Panen Tanaman Hias Menurut Kecamatan dan Jenis Tanaman (m²), 2017 dan 2018

Harvested Area of OrnamentalPlants by Subdistrict and Kind of Plant (m²), 2017 dan 2018

	Kecamatan *Subdistrict*	Anggrek/*Orchid* 2017	Anggrek/*Orchid* 2018	Krisan/*Chrysantemum* 2017	Krisan/*Chrysantemum* 2018
	(1)	(2)	(3)	(4)	(5)
1	PANGKALAN	–	–	–	–
2	TEGALWARU	–	–	–	–
3	CIAMPEL	150	120	–	–
4	TELUKJAMBE TIMUR	–	–	–	–
5	TELUKJAMBE BARAT	–	–	–	–
6	K L A R I	–	–	–	–
7	CIKAMPEK	160 090	240 082	–	–
8	PURWASARI	–	–	–	–
9	TIRTAMULYA	–	–	–	–
10	JATISARI	–	–	–	–
11	BANYUSARI	–	–	–	–
12	KOTABARU	–	–	–	–
13	CILAMAYA WETAN	–	–	–	–
14	CILAMAYA KULON	–	–	–	–
15	LEMAHABANG	–	–	–	–
16	TELAGASARI	–	–	–	–
17	MAJALAYA	–	–	–	–
18	KARAWANG TIMUR	–	–	–	–
19	KARAWANG BARAT	–	–	–	–
20	RAWAMERTA	–	–	–	–
21	TEMPURAN	–	–	–	–
22	KUTAWALUYA	–	–	–	–
23	RENGASDENGKLOK	–	–	–	–
24	JAYAKERTA	–	–	–	–
25	P E D E S	–	–	–	–
26	CILEBAR	–	–	–	–
27	CIBUAYA	–	–	–	–
28	TIRTAJAYA	–	–	–	–
29	BATUJAYA	–	–	–	–
30	PAKISJAYA	–	–	–	–
	Karawang	**160 240**	**240 202**	**–**	**–**

Sumber/ *Source:* BPS, Statistik Pertanian Hortikultura SPH-TH/*BPS-Statistics Indonesia, Agricultural Statistics for Horticulture SPH-TH*

www.karawangkab.bps.go.id

Lanjutan tabel/ *Continued Table 5.2.9*

	Kecamatan *Subdistrict*	Mawar/*Rose* 2017	Mawar/*Rose* 2018	Sedap Malam/*Tuberose* 2017	Sedap Malam/*Tuberose* 2018
	(1)	(6)	(7)	(8)	(9)
1	PANGKALAN	–	–	–	–
2	TEGALWARU	–	300	–	–
3	CIAMPEL	100	70	–	–
4	TELUKJAMBE TIMUR	–	–	–	–
5	TELUKJAMBE BARAT	–	–	–	–
6	K L A R I	–	–	–	–
7	CIKAMPEK	–	–	–	–
8	PURWASARI	–	–	–	–
9	TIRTAMULYA	–	–	–	–
10	JATISARI	–	–	–	–
11	BANYUSARI	–	–	–	–
12	KOTABARU	–	–	–	–
13	CILAMAYA WETAN	–	–	–	–
14	CILAMAYA KULON	–	–	–	–
15	LEMAHABANG	–	–	–	–
16	TELAGASARI	–	–	–	–
17	MAJALAYA	–	–	–	–
18	KARAWANG TIMUR	–	–	–	–
19	KARAWANG BARAT	–	–	–	–
20	RAWAMERTA	–	–	–	–
21	TEMPURAN	–	–	–	–
22	KUTAWALUYA	–	–	–	–
23	RENGASDENGKLOK	–	–	–	–
24	JAYAKERTA	–	–	–	–
25	P E D E S	–	–	–	–
26	CILEBAR	–	–	–	–
27	CIBUAYA	–	–	–	–
28	TIRTAJAYA	–	–	–	–
29	BATUJAYA	–	–	–	–
30	PAKISJAYA	–	–	–	–
	Karawang	**100**	**370**	**–**	**–**

Sumber/ *Source:* BPS, Statistik Pertanian Hortikultura SPH-TH/*BPS-Statistics Indonesia, Agricultural Statistics for Horticulture SPH-TH*

www.karawangkab.bps.go.id

Tabel 5.2.10 / ***Table***

Produksi Tanaman Hias Menurut Kecamatan dan Jenis Tanaman (tangkai), 2017 dan 2018

Production of Ornamental Plants by Subdistrict and Kind of Plant (stalks), 2017 and 2018

	Kecamatan *Subdistrict*	Anggrek/*Orchid* 2017	Anggrek/*Orchid* 2018	Krisan/*Chrysantemum* 2017	Krisan/*Chrysantemum* 2018
	(1)	(2)	(3)	(4)	(5)
1	PANGKALAN	–	–	–	–
2	TEGALWARU	–	–	–	–
3	CIAMPEL	290	530	–	–
4	TELUKJAMBE TIMUR	–	–	–	–
5	TELUKJAMBE BARAT	–	–	–	–
6	K L A R I	–	–	–	–
7	CIKAMPEK	160 940	544 457	–	–
8	PURWASARI	–	–	–	–
9	TIRTAMULYA	–	–	–	–
10	JATISARI	–	–	–	–
11	BANYUSARI	–	–	–	–
12	KOTABARU	–	–	–	–
13	CILAMAYA WETAN	–	–	–	–
14	CILAMAYA KULON	–	–	–	–
15	LEMAHABANG	–	–	–	–
16	TELAGASARI	–	–	–	–
17	MAJALAYA	–	–	–	–
18	KARAWANG TIMUR	–	–	–	–
19	KARAWANG BARAT	–	–	–	–
20	RAWAMERTA	–	–	–	–
21	TEMPURAN	–	–	–	–
22	KUTAWALUYA	–	–	–	–
23	RENGASDENGKLOK	–	–	–	–
24	JAYAKERTA	–	–	–	–
25	P E D E S	–	–	–	–
26	CILEBAR	–	–	–	–
27	CIBUAYA	–	–	–	–
28	TIRTAJAYA	–	–	–	–
29	BATUJAYA	–	–	–	–
30	PAKISJAYA	–	–	–	–
	Karawang	**161 230**	**544 987**	**–**	**–**

Sumber/ *Source:* BPS, Statistik Pertanian Hortikultura SPH-TH/*BPS-Statistics Indonesia, Agricultural Statistics for Horticulture SPH-TH*

www.karawangkab.bps.go.id

Lanjutan tabel/ *Continued Table 5.2.10*

	Kecamatan *Subdistrict*	Mawar/*Rose* 2017	Mawar/*Rose* 2018	Sedap Malam/*Tuberose* 2017	Sedap Malam/*Tuberose* 2018
	(1)	(6)	(7)	(8)	(9)
1	PANGKALAN	–	–	–	–
2	TEGALWARU	–	300	–	–
3	CIAMPEL	195	540	–	–
4	TELUKJAMBE TIMUR	–	–	–	–
5	TELUKJAMBE BARAT	–	–	–	–
6	K L A R I	–	–	–	–
7	CIKAMPEK	–	–	–	–
8	PURWASARI	–	–	–	–
9	TIRTAMULYA	–	–	–	–
10	JATISARI	–	–	–	–
11	BANYUSARI	–	–	–	–
12	KOTABARU	–	–	–	–
13	CILAMAYA WETAN	–	–	–	–
14	CILAMAYA KULON	–	–	–	–
15	LEMAHABANG	–	–	–	–
16	TELAGASARI	–	–	–	–
17	MAJALAYA	–	–	–	–
18	KARAWANG TIMUR	–	–	–	–
19	KARAWANG BARAT	–	–	–	–
20	RAWAMERTA	–	–	–	–
21	TEMPURAN	–	–	–	–
22	KUTAWALUYA	–	–	–	–
23	RENGASDENGKLOK	–	–	–	–
24	JAYAKERTA	–	–	–	–
25	P E D E S	–	–	–	–
26	CILEBAR	–	–	–	–
27	CIBUAYA	–	–	–	–
28	TIRTAJAYA	–	–	–	–
29	BATUJAYA	–	–	–	–
30	PAKISJAYA	–	–	–	–
	Karawang	**195**	**840**	**–**	**–**

Sumber/ *Source:* BPS, Statistik Pertanian Hortikultura SPH-TH/*BPS-Statistics Indonesia, Agricultural Statistics for Horticulture SPH-TH*

www.karawangkab.bps.go.id

Tabel 5.2.11 **Luas Panen Tanaman Hias Menurut Jenis Tanaman (m²), 2015-2018**
Table ***Harvested Area of Ornamental Plants by Kind of Plant (m ²), 2015-2018***

Kecamatan *Subdistrict*	2015	2016	2017	2018
(1)	(2)	(3)	(4)	(5)
Adenium (Kamboja Jepang)/ *Adenium obesum*	...	...	–	150
Aglaonema/ *Chinese evergreens*	...	...	600	1 100
Anggrek/ Orchid	...	...	160 240	240 202
Anthurium Bunga/ *Flamingo* Lily Flower	...	...	94	66
Anthurium Daun/ *Laceleaf*	...	...	–	–
Anyelir/ *Carnation*	...	...	–	–
Caladium/ *Heart of Jesus*	...	...	–	–
Cordyline/ *Cordyline*	...	...	90	120
Diffenbachia/ *Dumb canes*	...	...	150	200
Dracaena/ *Dracaena*	...	...	200	250
Euphorbia/ *Spurges*	...	...	–	700
Gladiol/ *Gladiol*	...	...	–	–
Herbras/ *Gerbera*	...	...	–	–
Krisan/ *Chrysantemum*	...	...	–	–
Mawar/ *Rose*	...	...	100	370
Melati/ *Jasmine*	...	...	270	220
Monstera/ *Swiss cheese* plant	...	...	–	–
Pakis/ *Fern*	...	...	–	–
Palem/ *Palm*	...	...	1 020	1 000
Pedang-pedangan/ *Sansevieria*	...	...	–	–
Pisang–pisangan/ *Heliconia*	...	...	410	670
Philodendron/ *Philodendron*	...	...	450	600
Sedap Malam/ *Tuberose*	...	...	–	–
Soka/ *Ixora*	...	...	1 200	2 100

Sumber/ *Source:* BPS, Statistik Pertanian Hortikultura SPH-TH/*BPS-Statistics Indonesia, Agricultural Statistics for Horticulture SPH-TH*

https://karawangkab.bps.go.id

Tabel 5.2.12 **Produksi Tanaman Hias Menurut Jenis Tanaman (tangkai), 2015-2018**
Table ***Production of Ornamental Plants by Kind of Plant (stalks), 2015-2018***

Kecamatan *Subdistrict*	2015	2016	2017	2018
(1)	(2)	(3)	(4)	(5)
Adenium (Kamboja Jepang)/ *Adenium obesum*	...	...	–	150
Aglaonema/ *Chinese evergreens*	...	...	600	1 100
Anggrek/ *Orchid*	...	...	161 230	544 987
Anthurium Bunga/ *Flamingo Lily Flower*	...	...	538	643
Anthurium Daun/ *Laceleaf*	...	...	–	–
Anyelir/ *Carnation*	...	...	–	–
Caladium/ *Heart of Jesus*	...	...	–	–
Cordyline/ *Cordyline*	...	...	90	120
Diffenbachia/ *Dumb canes*	...	...	150	200
Dracaena/ *Dracaena*	...	...	4 175	5 250
Euphorbia/ *Spurges*	...	...	–	700
Gladiol/ *Gladiol*	...	...	–	–
Herbras/ *Gerbera*	...	...	–	–
Krisan/ *Chrysantemum*	...	...	–	–
Mawar/ *Rose*	...	...	195	840
Melati/ *Jasmine*	...	...	660	940
Monstera/ *Swiss cheese plant*	...	...	–	–
Pakis/ *Fern*	...	...	–	–
Palem/ *Palm*	...	...	1 020	1 000
Pedang-pedangan/ *Sansevieria*	...	...	–	–
Pisang–pisangan/ *Heliconia*	...	...	4 390	7 940
Philodendron/ *Philodendron*	...	...	450	600
Sedap Malam/ *Tuberose*	...	...	–	–
Soka/ *Ixora*	...	...	1 200	2 100

Catatan/*Note* : Satuan produksi Dracaena dan Palem dalam pohon/ *The unit of Dracaena and Palm production is tree*
Satuan produksi Melati dalam kg/ *The unit of Jasmine production is kg*

Sumber/ *Source:* BPS, Statistik Pertanian Hortikultura SPH-TH/*BPS-Statistics Indonesia, Agricultural Statistics for Horticulture SPH-TH*

https://karawangkab.bps.go.id

Tabel 5.2.13 / ***Table***

Produksi Buah-buahan dan Sayuran Tahunan Menurut Kecamatan dan Jenis Tanaman (kuintal), 2017 dan 2018

Production of Annual Fruits and Vegetables by Subdistrict and Kind of Plant (quintal), 2017 and 2018

	Kecamatan *Subdistrict*	Mangga/*Mango*		Durian/*Durian*		Jeruk/*Orange*	
		2017	2018	2017	2018	2017	2018
	(1)	(2)	(3)	(4)	(5)	(6)	(7)
1	PANGKALAN	85 015	17 526	1 308	698	246	441
2	TEGALWARU	9 508	10 400	12 115	25 960	250	4 100
3	CIAMPEL	21 750	13 500	–	–	4 500	3 150
4	TELUKJAMBE TIMUR	2 500	7 250	–	–	9 850	18 300
5	TELUKJAMBE BARAT	1 165	700	–	–	–	–
6	K L A R I	2 525	1 500	139	76	8	25
7	CIKAMPEK	–	–	–	–	–	–
8	PURWASARI	1 434	1 970	–	–	–	–
9	TIRTAMULYA	1 984	5 447	–	–	–	–
10	JATISARI	–	–	–	–	–	–
11	BANYUSARI	9 000	1 150	–	–	–	–
12	KOTABARU	750	–	–	–	–	–
13	CILAMAYA WETAN	6 521	10 700	–	–	–	–
14	CILAMAYA KULON	–	–	–	–	–	–
15	LEMAHABANG	6 800	28 800	–	20	–	–
16	TELAGASARI	4 580	7 400	–	–	–	–
17	MAJALAYA	260	1 810	–	–	–	–
18	KARAWANG TIMUR	200	740	–	–	–	–
19	KARAWANG BARAT	–	285	–	–	–	88
20	RAWAMERTA	–	–	–	–	–	–
21	TEMPURAN	9 000	9 250	–	–	–	–
22	KUTAWALUYA	8 250	1 100	–	–	–	–
23	RENGASDENGKLOK	7 438	2 533	–	–	–	–
24	JAYAKERTA	–	–	–	–	–	–
25	P E D E S	14 741	6 600	–	–	–	–
26	CILEBAR	13 390	12 625	–	–	–	–
27	CIBUAYA	–	1 200	–	–	–	–
28	TIRTAJAYA	1 125	1 087	–	–	–	–
29	BATUJAYA	–	150	–	–	–	–
30	PAKISJAYA	3 410	2 440	–	–	–	–
	Karawang	**211 346**	**146 163**	**13 562**	**26 754**	**14 854**	**26 104**

Sumber/ *Source:* BPS, Statistik Pertanian Hortikultura SPH-BST/*BPS-Statistics Indonesia, Agricultural Statistics for Horticulture SPH-BST*

www.karawangkab.bps.go.id

Lanjutan tabel/ *Continued Table 5.2.13*

	Kecamatan *Subdistrict*	Pisang/*Banana* 2017	Pisang/*Banana* 2018	Pepaya/*Papaya* 2017	Pepaya/*Papaya* 2018	Salak/*Salacca* 2017	Salak/*Salacca* 2018
	(1)	(8)	(9)	(10)	(11)	(12)	(13)
1	PANGKALAN	5 266	1 330	28	2	–	11
2	TEGALWARU	3 888	7 100	1 098	1 320	–	225
3	CIAMPEL	31 100	25 000	3 600	2 600	–	–
4	TELUKJAMBE TIMUR	10 750	1 200	12 750	2 560	–	–
5	TELUKJAMBE BARAT	1 460	1 855	410	678	–	–
6	K L A R I	619	900	1 700	940	–	–
7	CIKAMPEK	–	375	–	150	–	–
8	PURWASARI	13 900	9 750	29	15	–	–
9	TIRTAMULYA	87	232	92	84	–	–
10	JATISARI	1 217	1 217	319	343	–	–
11	BANYUSARI	5 300	2 995	26	34	–	–
12	KOTABARU	5 860	801	–	–	–	–
13	CILAMAYA WETAN	6 500	1 050	32	265	–	–
14	CILAMAYA KULON	–	–	–	–	–	–
15	LEMAHABANG	12 900	8 650	625	820	–	–
16	TELAGASARI	7 705	3 850	1 000	1 350	–	–
17	MAJALAYA	185	1 100	2 060	1 084	–	–
18	KARAWANG TIMUR	3 920	1 160	47	185	–	–
19	KARAWANG BARAT	513	730	–	50	–	–
20	RAWAMERTA	–	–	–	–	–	–
21	TEMPURAN	630	425	14 500	5 750	–	–
22	KUTAWALUYA	1 750	1 570	715	876	–	–
23	RENGASDENGKLOK	850	238	–	–	–	–
24	JAYAKERTA	750	195	–	–	–	–
25	P E D E S	1 251	1 060	74	20	–	–
26	CILEBAR	11 620	2 950	640	765	–	–
27	CIBUAYA	–	924	–	–	–	–
28	TIRTAJAYA	90	25	45	53	–	–
29	BATUJAYA	–	16	–	–	–	–
30	PAKISJAYA	–	–	–	–	–	–
	Karawang	**128 111**	**76 698**	**39 790**	**19 944**	**–**	**236**

Sumber/ *Source:* BPS, Statistik Pertanian Hortikultura SPH-BST/*BPS-Statistics Indonesia, Agricultural Statistics for Horticulture SPH-BST*

www.karawangkab.bps.go.id

Tabel 5.2.14 / ***Table***

Produksi Buah-Buahan dan Sayuran Tahunan Menurut Jenis Tanaman (kuintal), 2015-2018

Production of Annual Fruits and Vegetables by Kind of Plant (quintal), 2015-2018

Jenis Tanaman *Kind of Plant*	2015	2016	2017	2018
(1)	(2)	(3)	(4)	(5)
Buah–Buahan/ *Fruits:*	...	...	...	...
Alpukat/ *Avocado*	...	...	1 449	453
Anggur/ *Grape*	...	...	–	9
Apel/ *Apple*	...	...	–	0
Belimbing/ *Star Fruit*	...	...	2 414	2 627
Duku/Langsat/Kokosan/ *Duku*	...	...	–	11
Durian/ Durian	...	...	13 562	26 754
Jambu Air/ *Rose Apple*	...	...	14 795	9 419
Jambu Biji/ *Guava*	...	...	28 187	17 325
Jeruk Besar/ *Pomelo*	...	...	78	164
Jeruk Siam/Keprok/ *Tangerine/Orange*	...	...	14 854	26 104
Jeruk/ Orange (*Tangerine + Pomelo*)	...	...	14 932	26 268
Mangga/ *Mango*	...	...	211 346	146 163
Manggis/ *Mangosteen*	...	...	7 652	1 780
Markisa/ *Marquisa*	...	...	–	7
Nangka/Cempedak/ *Jack Fruit*	...	...	25 116	18 419
Nenas/ *Pineapple*	...	...	139	106
Pepaya/ *Papaya*	...	...	39 790	19 944
Pisang/ *Banana*	...	...	128 111	76 698
Rambutan/ *Rambutan*	...	...	37 841	28 962
Salak/ *Salacca*	...	...	–	236
Sawo/Sapodilla/ Star Apple	...	...	1 670	1 858
Sirsak/ *Soursop*	...	...	1 052	2 325
Sukun/ *Bread Fruit*	...	...	7 821	7 696
Sayuran/ *Vegetables*	...	...	...	...
Jengkol/ *Jengkol*	...	...	9 452	5 282
Melinjo/ *Melinjo*	...	...	8 102	3 602
Petai/ *Twisted Cluster Bean*	...	...	26 338	14 981

Sumber/ *Source:* BPS, Statistik Pertanian Hortikultura SPH-BST/*BPS-Statistics Indonesia, Agricultural Statistics for Horticulture SPH-BST*

https://karawangkab.bps.go.id

5.3 Perkebunan/*Estate Crops*

Tabel 5.3.1 / ***Table***

Luas Areal Tanaman Perkebunan Menurut Kecamatan dan Jenis Tanaman (ha), 2017 dan 2018

Planted Area of Estate Crops by Subdistrict and Type of Crops (ha), 2017 and 2018

	Kecamatan *Subdistrict*	Kelapa Sawit *Oil Palm*		Kelapa *Coconut*		Karet *Rubber*		Kopi *Coffee*	
		2017	*2018*	*2017*	*2018*	*2017*	*2018*	*2017*	*2018*
	(1)	(2)	(3)	(4)	(5)	(6)	(7)	(8)	(9)
1	PANGKALAN	...	...	85	108	...	...	80	80
2	TEGALWARU	...	...	114	114	...	...	185	185
3	CIAMPEL	...	...	16	18	...	...	0	0
4	TELUKJAMBE TIMUR	...	...	28	31	...	...	0	0
5	TELUKJAMBE BARAT	...	...	25	28	...	...	0	0
6	K L A R I	...	...	38	50	...	...	0	0
7	CIKAMPEK	...	...	42	46	...	...	0	0
8	PURWASARI	...	...	40	42	...	...	0	0
9	TIRTAMULYA	...	...	37	41	...	...	0	0
10	JATISARI	...	...	73	73	...	...	0	0
11	BANYUSARI	...	...	46	46	...	...	0	0
12	KOTABARU	...	...	10	10	...	...	0	0
13	CILAMAYA WETAN	...	...	136	148	...	...	0	0
14	CILAMAYA KULON	...	...	252	266	...	...	0	0
15	LEMAHABANG	...	...	90	133	...	...	0	0
16	TELAGASARI	...	...	39	64	...	...	0	0
17	MAJALAYA	...	...	18	21	...	...	0	0
18	KARAWANG TIMUR	...	...	8	9	...	...	0	0
19	KARAWANG BARAT	...	...	28	28	...	...	0	0
20	RAWAMERTA	...	...	30	30	...	...	0	0
21	TEMPURAN	...	...	127	139	...	...	0	0
22	KUTAWALUYA	...	...	321	335	...	...	0	0
23	RENGASDENGKLOK	...	...	21	21	...	...	0	0
24	JAYAKERTA	...	...	433	448	...	...	0	0
25	P E D E S	...	...	200	235	...	...	0	0
26	CILEBAR	...	...	760	910	...	...	0	0
27	CIBUAYA	...	...	105	105	...	...	0	0
28	TIRTAJAYA	...	...	246	248	...	...	0	0
29	BATUJAYA	...	...	196	200	...	...	0	0
30	PAKISJAYA	...	...	144	156	...	...	0	0
	Karawang	**...**	**...**	**3 708**	4 103	**...**	**...**	**265**	**265**

Sumber/ *Source:* Direktorat Jenderal Perkebunan/*Directorate General of Estates*

www.karawangkab.bps.go.id

Lanjutan tabel/ *Continued Table* 5.3.1

	Kecamatan *Subdistrict*	Kakao *Cocoa*		Tebu *Sugar Cane*		Teh *Tea*		Tembakau *Tobacco*	
		2017	*2018*	*2017*	*2018*	*2017*	*2018*	*2017*	*2018*
	(1)	(10)	(11)	(12)	(13)	(14)	(15)	(16)	(17)
1	PANGKALAN	3	3	...	...	...	...	...	...
2	TEGALWARU	434	210	...	...	...	...	...	...
3	CIAMPEL	0	0	...	...	...	...	...	...
4	TELUKJAMBE TIMUR	0	0	...	...	...	...	...	...
5	TELUKJAMBE BARAT	0	0	...	...	...	...	...	...
6	K L A R I	0	0	...	...	...	...	...	...
7	CIKAMPEK	0	0	...	...	...	...	...	...
8	PURWASARI	0	0	...	...	...	...	...	...
9	TIRTAMULYA	0	0	...	...	...	...	...	...
10	JATISARI	0	0	...	...	...	...	...	...
11	BANYUSARI	0	0	...	...	...	...	...	...
12	KOTABARU	0	0	...	...	...	...	...	...
13	CILAMAYA WETAN	0	0	...	...	...	...	...	...
14	CILAMAYA KULON	0	0	...	...	...	...	...	...
15	LEMAHABANG	0	0	...	...	...	...	...	...
16	TELAGASARI	0	0	...	...	...	...	...	...
17	MAJALAYA	0	0	...	...	...	...	...	...
18	KARAWANG TIMUR	0	0	...	...	...	...	...	...
19	KARAWANG BARAT	0	0	...	...	...	...	...	...
20	RAWAMERTA	0	0	...	...	...	...	...	...
21	TEMPURAN	0	0	...	...	...	...	...	...
22	KUTAWALUYA	0	0	...	...	...	...	...	...
23	RENGASDENGKLOK	0	0	...	...	...	...	...	...
24	JAYAKERTA	0	0	...	...	...	...	...	...
25	P E D E S	0	0	...	...	...	...	...	...
26	CILEBAR	0	0	...	...	...	...	...	...
27	CIBUAYA	0	0	...	...	...	...	...	...
28	TIRTAJAYA	0	0	...	...	...	...	...	...
29	BATUJAYA	0	0	...	...	...	...	...	...
30	PAKISJAYA	0	0	...	...	...	...	...	...
	Karawang	**437**	**213**	**...**	**...**	**...**	**...**	**...**	**...**

Sumber/ *Source:* Direktorat Jenderal Perkebunan/Directorate General of Estates

www.karawangkab.bps.go.id

Tabel 5.3.2 / ***Table***

Produksi Perkebunan Menurut Kecamatan dan Jenis Tanaman (ton), 2017 dan 2018

Production of Estate by Subdistrict and Type of Crops (ton), 2017 and 2018

	Kecamatan *Subdistrict*	Kelapa Sawit *Oil Palm*		Kelapa *Coconut*		Karet *Rubber*		Kopi *Coffee*	
		2017	*2018*	*2017*	*2018*	*2017*	*2018*	*2017*	*2018*
	(1)	(2)	(3)	(4)	(5)	(6)	(7)	(8)	(9)
1	PANGKALAN	...	...	1 071	86	...	...	70	40
2	TEGALWARU	...	...	736	91	...	...	137	93
3	CIAMPEL	...	...	785	14	...	...	0	0
4	TELUKJAMBE TIMUR	...	...	1 416	25	...	...	0	0
5	TELUKJAMBE BARAT	...	...	1 286	22	...	...	0	0
6	K L A R I	...	...	1 316	40	...	...	0	0
7	CIKAMPEK	...	...	937	37	...	...	0	0
8	PURWASARI	...	...	939	34	...	...	0	0
9	TIRTAMULYA	...	...	1 347	33	...	...	0	0
10	JATISARI	...	...	1 204	58	...	...	0	0
11	BANYUSARI	...	...	966	37	...	...	0	0
12	KOTABARU	...	...	1 000	8	...	...	0	0
13	CILAMAYA WETAN	...	...	820	118	...	...	0	0
14	CILAMAYA KULON	...	...	613	213	...	...	0	0
15	LEMAHABANG	...	...	2 801	106	...	...	0	0
16	TELAGASARI	...	...	3 560	51	...	...	0	0
17	MAJALAYA	...	...	774	17	...	...	0	0
18	KARAWANG TIMUR	...	...	646	7	...	...	0	0
19	KARAWANG BARAT	...	...	910	22	...	...	0	0
20	RAWAMERTA	...	...	605	24	...	...	0	0
21	TEMPURAN	...	...	964	19	...	...	0	0
22	KUTAWALUYA	...	...	655	268	...	...	0	0
23	RENGASDENGKLOK	...	...	1 238	17	...	...	0	0
24	JAYAKERTA	...	...	611	358	...	...	0	0
25	P E D E S	...	...	926	188	...	...	0	0
26	CILEBAR	...	...	803	728	...	...	0	0
27	CIBUAYA	...	...	790	84	...	...	0	0
28	TIRTAJAYA	...	...	740	198	...	...	0	0
29	BATUJAYA	...	...	632	214	...	...	0	0
30	PAKISJAYA	...	...	977	125	...	...	0	0
	Karawang	**...**	**...**	**32 068**	**3 242**	**...**	**...**	**207**	**133**

Sumber/ *Source:* Dinas Pertanian Kabupaten Karawang/*Department of Agriculture of Karawang Regency*

www.karawangkab.bps.go.id

Lanjutan tabel/ *Continued Table* 5.3.2

	Kecamatan *Subdistrict*	Kakao *Cocoa*		Tebu *Sugar Cane*		Teh *Tea*		Tembakau *Tobacco*	
		2017	*2018*	*2017*	*2018*	*2017*	*2018*	*2017*	*2018*
	(1)	(10)	(11)	(12)	(13)	(14)	(15)	(16)	(17)
1	PANGKALAN	0	2	...	...	...	...	...	...
2	TEGALWARU	29	105	...	...	...	...	...	...
3	CIAMPEL	0	0	...	...	...	...	...	...
4	TELUKJAMBE TIMUR	0	0	...	...	...	...	...	...
5	TELUKJAMBE BARAT	0	0	...	...	...	...	...	...
6	K L A R I	0	0	...	...	...	...	...	...
7	CIKAMPEK	0	0	...	...	...	...	...	...
8	PURWASARI	0	0	...	...	...	...	...	...
9	TIRTAMULYA	0	0	...	...	...	...	...	...
10	JATISARI	0	0	...	...	...	...	...	...
11	BANYUSARI	0	0	...	...	...	...	...	...
12	KOTABARU	0	0	...	...	...	...	...	...
13	CILAMAYA WETAN	0	0	...	...	...	...	...	...
14	CILAMAYA KULON	0	0	...	...	...	...	...	...
15	LEMAHABANG	0	0	...	...	...	...	...	...
16	TELAGASARI	0	0	...	...	...	...	...	...
17	MAJALAYA	0	0	...	...	...	...	...	...
18	KARAWANG TIMUR	0	0	...	...	...	...	...	...
19	KARAWANG BARAT	0	0	...	...	...	...	...	...
20	RAWAMERTA	0	0	...	...	...	...	...	...
21	TEMPURAN	0	0	...	...	...	...	...	...
22	KUTAWALUYA	0	0	...	...	...	...	...	...
23	RENGASDENGKLOK	0	0	...	...	...	...	...	...
24	JAYAKERTA	0	0	...	...	...	...	...	...
25	P E D E S	0	0	...	...	...	...	...	...
26	CILEBAR	0	0	...	...	...	...	...	...
27	CIBUAYA	0	0	...	...	...	...	...	...
28	TIRTAJAYA	0	0	...	...	...	...	...	...
29	BATUJAYA	0	0	...	...	...	...	...	...
30	PAKISJAYA	0	0	...	...	...	...	...	...
	Karawang	**30**	**107**	**...**	**...**	**...**	**...**	**...**	**...**

Sumber/ *Source:* Dinas Pertanian Kabupaten Karawang/*Department of Agriculture of Karawang Regency*

www.karawangkab.bps.go.id

Tabel 5.3.3 **Luas Areal dan Produksi Tanaman Perkebunan di Kabupaten Karawang, 2018**
Table ***Area and Production of Estate Crops in Karawang Regency, 2018***

Komoditas *Comodity*		Luas Areal (Ha)	Produksi (Ton)	Jumlah Petani
(1)		(2)	(3)	(4)
Kelapa	*Coconut*	4 103	3 708	58 139
Kakao	*Cocoa*	213	60	586
Kopi	*Coffee*	265	265	250
Cengkeh *Clove*		15	12	51
Karawang		**4 596**	**4 045**	**59 026**

Sumber/ *Source:* Dinas Pertanian Kabupaten Karawang/*Department of Agriculture of Karawang Regency*

https://karawangkab.bps.go.id

5.4 Peternakan/*Livestock*

Tabel 5.4.1 **Populasi Ternak Menurut Kecamatan dan Jenis Ternak di Kabupaten Karawang, 2018**
Table ***Livestock Population by Subdistrict and Kind of Livestock in Karawang Regency, 2018***

	Kecamatan *Subdistrict*	Sapi Perah *Dairy Cattle*	Sapi Potong *Beef Cattle*	Kerbau *Buffalo*	Kuda *Horse*	Kambing *Goat*	Domba *Sheep*	Babi *Pig*
	(1)	(2)	(3)	(4)	(5)	(6)	(7)	(8)
1	PANGKALAN	0	1 405	36	0	1 573	13 143	0
2	TEGALWARU	0	395	102	0	904	4 770	0
3	CIAMPEL	0	174	0	0	89	401	0
4	TELUKJAMBE TIMUR	0	521	0	1	786	2 328	0
5	TELUKJAMBE BARAT	0	688	48	1	1 001	2 719	0
6	K L A R I	0	808	8	0	242	4 770	0
7	CIKAMPEK	0	439	31	1	1 208	832	0
8	PURWASARI	0	186	71	0	0	1 909	0
9	TIRTAMULYA	0	53	0	0	308	4 156	0
10	JATISARI	0	62	0	0	497	3 520	0
11	BANYUSARI	0	4	61	0	265	4 531	0
12	KOTABARU	0	224	8	0	1 099	9 935	0
13	CILAMAYA WETAN	0	53	6	0	59	4 098	0
14	CILAMAYA KULON	0	212	8	0	1 099	10 388	0
15	LEMAHABANG	0	120	156	0	583	2 715	0
16	TELAGASARI	0	176	17	0	290	3 728	0
17	MAJALAYA	0	120	44	0	132	3 096	0
18	KARAWANG TIMUR	0	80	0	0	545	3 280	0
19	KARAWANG BARAT	7	66	0	4	573	6 009	99
20	RAWAMERTA	0	56	112	1	4 017	6 130	0
21	TEMPURAN	0	47	9	0	267	5 407	0
22	KUTAWALUYA	0	93	0	0	537	1 203	0
23	RENGASDENGKLOK	0	195	0	1	177	1 869	0
24	JAYAKERTA	0	72	0	0	14	537	0
25	P E D E S	0	54	2	0	691	4 299	0
26	CILEBAR	0	0	0	0	0	5 006	0
27	CIBUAYA	0	0	0	0	838	5 293	58
28	TIRTAJAYA	0	42	0	0	723	5 762	0
29	BATUJAYA	0	40	2	0	569	3 634	0
30	PAKISJAYA	0	15	0	0	1 328	2 833	0
	Karawang	**7**	**6 400**	**721**	**9**	**20 414**	128 301	**157**

Sumber/ *Source:* Dinas Pertanian Kabupaten Karawang/*Department of Agriculture of Karawang Regency*

https://karawangkab.bps.go.id

Tabel 5.4.2 **Populasi Unggas Menurut Kecamatan dan Jenis Unggas di Kabupaten Karawang, 2018**
Table ***Poultry Population by Subdistrict and Kind of Poultry in Karawang Regency, 2018***

	Kecamatan *Subdistrict*	Ayam Kampung *Native Chicken*	Ayam Petelur *Layer*	Ayam Pedaging *Broiler*	Itik/Itik Manila *Duck/Muscovy Duck*
	(1)	(2)	(3)	(4)	(5)
1	PANGKALAN	14 000	63 223	480 700	41 745
2	TEGALWARU	17 507	0	316 250	30 613
3	CIAMPEL	3 154	0	189 750	25 877
4	TELUKJAMBE TIMUR	6 557	0	186 967	16 115
5	TELUKJAMBE BARAT	12 430	0	392 783	19 118
6	K L A R I	13 931	0	266 409	19 118
7	CIKAMPEK	2 599	0	319 464	25 652
8	PURWASARI	12 846	0	203 033	37 752
9	TIRTAMULYA	9 650	0	380 386	49 005
10	JATISARI	8 419	0	404 927	170 005
11	BANYUSARI	3 303	0	582 533	121 605
12	KOTABARU	5 119	0	347 243	36 300
13	CILAMAYA WETAN	26 969	0	278 933	146 289
14	CILAMAYA KULON	6 027	0	189 750	107 182
15	LEMAHABANG	12 476	0	262 298	57 717
16	TELAGASARI	9 203	0	1 075 630	51 081
17	MAJALAYA	9 509	0	1 087 900	40 535
18	KARAWANG TIMUR	2 781	0	256 036	63 717
19	KARAWANG BARAT	6 153	0	333 328	60 803
20	RAWAMERTA	230 512	0	215 303	63 383
21	TEMPURAN	9 533	0	1 113 263	123 009
22	KUTAWALUYA	2 016	0	177 733	81 775
23	RENGASDENGKLOK	12 044	7 865	634 145	66 021
24	JAYAKERTA	5 295	0	696 383	57 717
25	P E D E S	29 031	0	234 784	15 625
26	CILEBAR	4 394	0	160 908	91 379
27	CIBUAYA	11 709	0	184 058	96 256
28	TIRTAJAYA	6 729	0	162 806	75 834
29	BATUJAYA	0	0	174 570	51 909
30	PAKISJAYA	4 227	0	203 033	85 668
	Karawang	**498 123**	**71 088**	**11 511 306**	**1 928 805**

Sumber/ *Source:* Dinas Pertanian Kabupaten Karawang/*Department of Agriculture of Karawang Regency*

https://karawangkab.bps.go.id

Tabel 5.4.3 **Produksi Daging Unggas dan Telur menurut Jenis dan Kecamatan di Kabupaten Karawang, 2018 (Kg)**

Table ***Poultry and Egg Production by Type and District in Karawang Regency, 2018 (kilograms)***

	Kecamatan *Subdistrict*	Produksi Daging/ *Poultriy Production*			Produksi Telur/ *Egg Production*		
		Ayam Buras/ *Range Chicken*	Ayam Ras/ *Chicken*	Itik/ *Duck*	Ayam Buras/ *Range Chicken*	Ayam Ras/ *Chicken*	Itik/ *Duck*
	(1)	(2)	(3)	(4)	(5)	(6)	(7)
1	PANGKALAN	47 698	349 074	13 870	15 334	2 235 711	10 807
2	TEGALWARU	52 821	422 654	16 278	16 116	0	12 037
3	CIAMPEL	27 559	88 980	22 538	8 408	0	16 667
4	TELUKJAMBE TIMUR	28 707	418 946	43 824	8 759	0	32 407
5	TELUKJAMBE BARAT	32 152	389 286	35 059	9 810	0	25 926
6	K L A R I	41 338	88 980	45 076	12 613	0	33 333
7	CIKAMPEK	48 228	211 327	53 841	14 715	0	39 815
8	PURWASARI	26 411	96 395	28 799	8 058	0	21 296
9	TIRTAMULYA	25 262	44 490	27 547	7 708	0	20 370
10	JATISARI	27 559	55 612	30 051	8 408	0	22 222
11	BANYUSARI	24 114	40 782	26 294	7 357	0	19 444
12	KOTABARU	25 262	85 272	27 547	7 708	0	20 370
13	CILAMAYA WETAN	40 190	7 415	67 614	12 262	0	50 000
14	CILAMAYA KULON	39 042	3 707	71 371	11 912	0	52 778
15	LEMAHABANG	41 338	77 857	56 345	12 613	0	41 667
16	TELAGASARI	36 745	129 762	85 144	11 211	0	62 963
17	MAJALAYA	36 745	44 490	56 345	11 211	0	41 667
18	KARAWANG TIMUR	78 083	233 572	16 278	23 824	0	12 037
19	KARAWANG BARAT	83 825	237 279	20 034	25 576	0	14 815
20	RAWAMERTA	40 190	196 497	78 883	12 262	0	58 333
21	TEMPURAN	24 114	40 782	56 345	7 357	0	41 667
22	KUTAWALUYA	29 855	40 782	35 059	9 109	0	25 926
23	RENGASDENGKLOK	64 304	55 612	70 119	19 620	0	51 852
24	JAYAKERTA	31 004	129 762	66 362	9 459	0	49 074
25	P E D E S	32 152	11 122	56 345	9 810	0	41 667
26	CILEBAR	18 373	40 782	20 034	5 606	0	14 815
27	CIBUAYA	24 114	11 122	26 294	7 357	0	19 444
28	TIRTAJAYA	13 779	37 075	13 773	4 204	0	10 185
29	BATUJAYA	39 042	48 197	53 841	11 912	0	39 815
30	PAKISJAYA	64 304	40 782	30 051	19 620	0	22 222
	Karawang	**1 144 310**	**3 678 395**	**1 250 961**	**349 919**	**2 235 711**	**925 621**

Sumber/ *Source:* Dinas Pertanian Kabupaten Karawang/*Department of Agriculture of Karawang Regency*

https://karawangkab.bps.go.id

Tabel 5.4.4 **Produksi Daging Ternak Menurut Kecamatan dan Jenis Ternak di Kabupaten Karawang, 2018 (kg)**
Table ***Livestock Population by Subdistrict and Kind of Livestock in Karawang Regency, 2018 (kilogram)***

	Kecamatan *Subdistrict*	Sapi Perah *Dairy Cattle*	Sapi Potong *Beef Cattle*	Kerbau *Buffalo*	Kambing *Goat*	Domba *Sheep*
	(1)	(2)	(3)	(4)	(6)	(7)
1	PANGKALAN	0	60 071	9 630	9 153	16 617
2	TEGALWARU	0	39 422	10 763	6 007	10 905
3	CIAMPEL	0	45 053	2 266	6 865	12 463
4	TELUKJAMBE TIMUR	0	65 703	10 669	10 011	18 175
5	TELUKJAMBE BARAT	0	52 562	9 914	8 009	14 540
6	K L A R I	0	67 580	2 266	10 297	18 694
7	CIKAMPEK	0	161 441	5 382	24 598	44 659
8	PURWASARI	0	43 176	2 455	6 579	11 944
9	TIRTAMULYA	0	41 299	1 133	6 293	11 424
10	JATISARI	0	45 053	1 416	6 865	12 463
11	BANYUSARI	0	39 422	1 039	6 007	10 905
12	KOTABARU	0	41 299	2 172	6 293	11 424
13	CILAMAYA WETAN	0	65 703	189	10 011	18 175
14	CILAMAYA KULON	0	63 825	94	9 725	17 656
15	LEMAHABANG	0	84 475	1 983	12 871	23 368
16	TELAGASARI	0	127 651	3 305	19 450	35 312
17	MAJALAYA	0	60 071	1 133	9 153	16 617
18	KARAWANG TIMUR	0	127 651	5 948	19 450	35 312
19	KARAWANG BARAT	0	137 037	6 043	20 880	37 908
20	RAWAMERTA	0	65 703	8 214	10 011	18 175
21	TEMPURAN	0	39 422	1 039	6 007	10 905
22	KUTAWALUYA	0	48 808	1 039	7 437	13 502
23	RENGASDENGKLOK	0	105 124	1 416	16 017	29 080
24	JAYAKERTA	0	50 685	378	7 723	14 021
25	P E D E S	0	52 562	283	8 009	14 540
26	CILEBAR	0	30 035	1 039	4 576	8 309
27	CIBUAYA	0	39 422	283	6 007	10 905
28	TIRTAJAYA	0	20 649	944	3 146	5 712
29	BATUJAYA	0	31 913	1 133	4 862	8 828
30	PAKISJAYA	0	24 404	850	3 718	6 751
	Karawang	**0**	**1 877 221**	**94 418**	**286 030**	**519 289**

Sumber/ *Source:* Dinas Pertanian Kabupaten Karawang/*Department of Agriculture of Karawang Regency*

https://karawangkab.bps.go.id

5.5 Perikanan/ *Fishery*

Tabel 5.5.1 **Produksi dan Nilai Produksi Ikan di Kabupaten Karawang (Ton), 2018**
Table ***Fish Production and Its Value in Karawang Regency (Tons), 2018***

Uraian *Description*	Produksi *Production* (Ton/*Tons*)	*Nilai Produksi Value of Production* (000 rupiah)
(1)	(2)	(3)
1 Perikanan Tangkap/ *Capture Fisheries*	**8 871.39**	**180 462 371**
a Laut/ *Marine Fisheries*	8 779.17	179 148 233
b Perairan Umum/ *Inland Water*	**92.22**	**1 314 139**
1 Sungai/ *River*	29.05	427 729
2 *Bekas Galian C/ Former Excavation C*	57.97	786 310
3 Rawa/ *Swamp*	5.20	100 100
2 Perikanan Budidaya/ *Aquaculture*	**44 024.95**	**1 048 625 209**
a *Tambak/ Brackish Water Pond*	40 552.21	1 004 368 421
b Kolam/ *Fresh Water Pond*	2 908.55	36 543 493
c Sawah (Minapadi)/ *Paddy Field*	283.17	4 083 555
d Kjaring Apung/KJA / *Floating Cage Net*	281.02	3 629 740
Karawang	**52 896.34**	**1 229 087 580**

Sumber/*Source:* Dinas Perikanan dan Kelautan Kabupaten Karawang/*Regional Fishery and Sea Resources of Karawang Regency*

https://karawangkab.bps.go.id

Tabel 5.5.2 **Produksi Perikanan Budidaya Dirinci menurut Jenis Ikan dan Budidaya di Karawang, 2018**
Table ***Fish Production by Kind of Fishes and Types of Cultivation in Karawang, 2018***

Jenis Ikan *Kind of Fishes*	Jenis Budidaya/ *Type of Cultivation*				Jumlah/ *Total*
	Tambak/ *Brackish Water Pond*	Kolam/ *Fresh Water Pond*	Minapadi/ *Paddy Field*	KJA/ *Floating Cage Net*	
(1)	(2)	(3)	(4)	(5)	(6)
1 Bandeng/ *Milkfish*	19 576.26	0.00	0.00	0.00	19 576.26
2 Blanak/ *Mullets*	1 397.89	0.00	0.00	0.00	1 397.89
3 Udang Windu/ *Tiger Shrimp*	5 107.53	0.00	0.00	0.00	5 107.53
4 Udang Api-api/ *Fires Shrimp*	3 469.47	0.00	0.00	0.00	3 469.47
5 Udang Putih/ *White Shrimp*	2 533.35	0.00	0.00	0.00	2 533.35
6 Udang Vanamae/ *Vaname Shrimp*	263.73	0.00	0.00	0.00	263.73
7 Nila/ *Parrot Fish*	4 873.56	707.36	30.65	86.27	5 697.84
8 Mas/ *Goldfish*	1 092.36	784.85	251.43	89.80	2 218.44
9 Tawes	0.00	0.00	0.00	0.00	0.00
10 Mujaer/ *Tilapia Fish*	1 327.12	329.31	0.00	0.00	1 656.43
11 Lele/ *Catfish*	0.00	748.99	0.00	0.00	748.99
12 Patin/ *Catfish*	0.00	311.16	0.00	93.42	404.58
13 Bawal/ *Pomfret*	0.00	0.00	0.00	0.00	0.00
14 Rumput Laut/ *Seaweed*	902.53	0.00	0.00	0.00	902.53
15 Ikan Lainnya/ *Other Fishes*	8.41	26.88	1.09	11.53	47.91
Karawang	**40 552.21**	2 908.55	**283.17**	**281.02**	**44 024.95**

Sumber/*Source:* Dinas Perikanan dan Kelautan Kabupaten Karawang/*Regional Fishery and Sea Resources of Karawang Regency*

https://karawangkab.bps.go.id

Tabel 5.5.3
Table

Jumlah Rumah Tangga Perikanan Budidaya menurut Kecamatan dan Jenis Budidaya di Kabupaten Karawang, 2018
Number of Aquaculture Households by Subdistrict and Type of Aquaculture in Karawang Regency, 2018

	Kecamatan ***Subdistrict***	*Tambak Brackish Water Pond*	Kolam *Fresh Water Pond*	Jaring Apung *Floating Cage Net*	Sawah (Mina Padi) *Paddy Field*	**Jumlah** ***Total***
	(1)	(2)	(3)	(4)	(5)	(6)
1	PANGKALAN	0	69	0	26	95
2	TEGALWARU	0	7	0	2	9
3	CIAMPEL	0	20	28	8	56
4	TELUKJAMBE TIMUR	0	85	0	43	128
5	TELUKJAMBE BARAT	0	95	0	15	110
6	K L A R I	0	83	29	0	112
7	CIKAMPEK	0	192	0	7	199
8	PURWASARI	0	52	0	0	52
9	TIRTAMULYA	0	53	0	0	53
10	JATISARI	0	445	0	65	510
11	BANYUSARI	0	138	0	4	142
12	KOTABARU	0	72	0	7	79
13	CILAMAYA WETAN	506	144	0	140	790
14	CILAMAYA KULON	100	479	0	172	751
15	LEMAHABANG	0	48	0	84	132
16	TELAGASARI	0	70	0	176	246
17	MAJALAYA	0	123	0	9	132
18	KARAWANG TIMUR	0	23	0	23	46
19	KARAWANG BARAT	0	159	37	78	274
20	RAWAMERTA	0	30	0	0	30
21	TEMPURAN	227	418	0	0	645
22	KUTAWALUYA	0	61	0	6	67
23	RENGASDENGKLOK	0	87	1	5	93
24	JAYAKERTA	0	50	0	43	93
25	P E D E S	36	266	0	-	302
26	CILEBAR	221	220	1	0	442
27	CIBUAYA	1 123	133	15	20	1 291
28	TIRTAJAYA	795	215	0	20	1 030
29	BATUJAYA	96	22	0	0	118
30	PAKISJAYA	287	78	4	-	369
	Karawang	**3 391**	**3 937**	**115**	**953**	**8 396**

Sumber/*Source:* Dinas Perikanan dan Kelautan Kabupaten Karawang/*Regional Fishery and Sea Resources of Karawang Regency*

https://karawangkab.bps.go.id

Tabel 5.5.4 **Produksi Perikanan Budidaya menurut Kecamatan dan Subsektor di Kabupaten Karawang (ton), 2018**
Table ***Production of Fish Capture by Subdistrict and Subsector in Karawang Regency (tons), 2018***

	Kecamatan *Subdistrict*	Tambak/ *Brackish Water Pond*	Kolam/ *Fresh Water Pond*	Minapadi/ *Paddy Field*	KJA/ *Floating Cage Net*	Jumlah *Total*
	(1)	(2)	(3)	(4)	(5)	(8)
1	PANGKALAN	0.00	19.49	0.00	0.00	19.49
2	TEGALWARU	0.00	15.63	0.00	0.00	15.63
3	CIAMPEL	0.00	54.60	23.66	34.13	112.39
4	TELUKJAMBE TIMUR	0.00	40.97	14.75	0.00	55.72
5	TELUKJAMBE BARAT	0.00	99.15	12.90	0.00	112.05
6	K L A R I	0.00	89.55	0.00	105.01	194.56
7	CIKAMPEK	0.00	250.90	0.00	0.00	250.90
8	PURWASARI	0.00	12.04	0.00	0.00	12.04
9	TIRTAMULYA	0.00	8.41	0.00	0.00	8.41
10	JATISARI	0.00	113.16	18.14	0.00	131.30
11	BANYUSARI	0.00	63.27	16.08	0.00	79.35
12	KOTABARU	0.00	35.35	19.01	0.00	54.36
13	CILAMAYA WETAN	3 406.08	63.01	0.00	0.00	3 469.09
14	CILAMAYA KULON	525.91	308.27	30.73	0.00	864.91
15	LEMAHABANG	0.00	128.57	0.00	0.00	128.57
16	TELAGASARI	0.00	106.49	17.06	0.00	123.55
17	MAJALAYA	0.00	42.14	0.00	0.00	42.14
18	KARAWANG TIMUR	0.00	70.98	15.09	0.00	86.07
19	KARAWANG BARAT	0.00	11.67	0.00	126.80	138.47
20	RAWAMERTA	0.00	120.62	0.00	0.00	120.62
21	TEMPURAN	3 102.32	228.24	0.00	0.00	3 330.56
22	KUTAWALUYA	0.00	125.25	14.26	0.00	139.51
23	RENGASDENGKLOK	0.00	173.34	35.75	2.86	211.95
24	JAYAKERTA	0.00	16.95	20.05	0.00	37.00
25	P E D E S	2 339.94	160.40	0.00	0.00	2 500.34
26	CILEBAR	2 404.93	188.47	0.00	0.00	2 593.40
27	CIBUAYA	6 388.01	76.73	21.47	8.03	6 494.24
28	TIRTAJAYA	7 616.70	35.01	24.22	0.00	7 675.93
29	BATUJAYA	7 332.65	188.36	0.00	0.00	7 521.01
30	PAKISJAYA	7 435.67	61.53	0.00	4.19	7 501.39
	Karawang	40 552.21	**2 908.55**	**283.17**	**281.02**	**44 024.95**

Sumber/*Source:* Dinas Perikanan dan Kelautan Kabupaten Karawang/*Regional Fishery and Sea Resources of Karawang Regency*

https://karawangkab.bps.go.id

Tabel 5.5.5 **Nilai Produksi Perikanan Budidaya menurut Kecamatan dan Subsektor di Kabupaten Karawang (000 rupiah), 2018**
Table ***Production Value of Aquaculture Households by Subdistrict and Subsector in Karawang Regency (000 rupiahs), 2018***

	Kecamatan ***Subdistrict***	Tambak/ *Brackish Water Pond*	Kolam/ *Fresh Water Pond*	Minapadi/ *Paddy Field*	KJA/ *Floating Cage Net*	**Jumlah Total**
	(1)	(2)	(3)	(4)	(5)	(8)
1	PANGKALAN	0	261 175	0	0	261 175
2	TEGALWARU	0	209 520	0	0	209 520
3	CIAMPEL	0	710 540	341 030	431 935	1 483 505
4	TELUKJAMBE TIMUR	0	524 995	212 705	0	737 700
5	TELUKJAMBE BARAT	0	1 251 720	185 855	0	1 437 575
6	K L A R I	0	1 180 250	0	1 372 605	2 552 855
7	CIKAMPEK	0	3 194 880	0	0	3 194 880
8	PURWASARI	0	173 955	0	0	173 955
9	TIRTAMULYA	0	113 795	0	0	113 795
10	JATISARI	0	1 361 065	262 040	0	1 623 105
11	BANYUSARI	0	783 125	231 815	0	1 014 940
12	KOTABARU	0	480 645	273 695	0	754 340
13	CILAMAYA WETAN	120 410 501	840 390	0	0	121 250 891
14	CILAMAYA KULON	16 941 019	3 820 280	441 960	0	21 203 259
15	LEMAHABANG	0	1 624 025	0	0	1 624 025
16	TELAGASARI	0	1 302 940	245 940	0	1 548 880
17	MAJALAYA	0	478 845	0	0	478 845
18	KARAWANG TIMUR	0	966 153	217 830	0	1 183 983
19	KARAWANG BARAT	0	164 490	0	1 623 895	1 788 385
20	RAWAMERTA	0	1 537 390	0	0	1 537 390
21	TEMPURAN	106 782 866	2 727 460	0	0	109 510 326
22	KUTAWALUYA	0	1 532 045	206 300	0	1 738 345
23	RENGASDENGKLOK	0	2 178 350	516 180	33 150	2 727 680
24	JAYAKERTA	0	230 890	288 615	0	519 505
25	P E D E S	66 889 783	1 994 335	0	0	68 884 118
26	CILEBAR	92 433 829	2 271 635	0	0	94 705 464
27	CIBUAYA	143 976 515	1 030 950	309 960	116 435	145 433 860
28	TIRTAJAYA	158 502 043	492 395	349 630	0	159 344 068
29	BATUJAYA	175 909 968	2 330 095	0	0	178 240 063
30	PAKISJAYA	122 521 898	775 160	0	51 720	123 348 778
	Karawang	1004 368 421	36 543 493	4 083 555	3 629 740	1048 625 209

Sumber/*Source:* Dinas Perikanan dan Kelautan Kabupaten Karawang/*Regional Fishery and Sea Resources of Karawang Regency*

https://karawangkab.bps.go.id

Tabel 5.5.6 **Potensi dan Luas Areal Perikanan Budidaya menurut Kecamatan dan Subsektor di Kabupaten Karawang, 2014 dan 2018**

Table ***Potention and Areal of Aquaculture Households by Subdistrict and Subsector in Karawang Regency, 2014 and 2018***

Kecamatan *Subdistrict*	Tambak/ Brackish Water Pond		Kolam/ Fresh Water Pond		Minapadi/ Paddy Field	
	Luas Areal/ *Area* (Ha)		Luas Areal/ *Area* (Ha)		Luas Areal/ *Area* (Ha)	
	Potensi/ *Potential*	Dimanfaatkan/ *Being Used*	Potensi/ *Potential*	Dimanfaatkan / *Being Used*	Potensi/ *Potential*	Dimanfaatkan / *Being Used*
(1)	(2)	(3)	(4)	(5)	(6)	(7)
1 PANGKALAN	0.00	0.00	44.40	31.30	25.00	0.80
2 TEGALWARU	0.00	0.00	10.00	9.25	25.00	0.62
3 CIAMPEL	0.00	0.00	43.50	32.10	30.00	2.60
4 TELUKJAMBE	0.00	0.00	39.40	21.20	609.00	0.20
5 TELUKJAMBE	0.00	0.00	28.00	17.00	1 207.68	4.56
6 K L A R I	0.00	0.00	32.50	21.50	83.00	0.00
7 CIKAMPEK	0.00	0.00	25.50	21.32	2.00	0.10
8 PURWASARI	0.00	0.00	15.50	12.20	76.00	0.00
9 TIRTAMULYA	0.00	0.00	21.20	15.50	75.00	0.30
10 JATISARI	0.00	0.00	52.50	44.20	34.00	0.60
11 BANYUSARI	0.00	0.00	43.00	33.20	43.00	0.10
12 KOTABARU	0.00	0.00	17.30	11.20	25.00	0.30
13 CILAMAYA WETAN	1 132.25	833.80	23.40	18.90	17.00	1.70
14 CILAMAYA KULON	79.00	79.00	122.20	102.20	45.00	2.35
15 LEMAHABANG	0.00	0.00	22.00	18.00	60.00	0.80
16 TELAGASARI	0.00	0.00	23.30	18.14	2 913.00	3.75
17 MAJALAYA	0.00	0.00	18.80	11.30	20.40	0.17
18 KARAWANG	0.00	0.00	11.39	9.30	316.00	0.44
19 KARAWANG	0.00	0.00	51.00	47.00	16.50	0.34
20 RAWAMERTA	0.00	0.00	32.30	15.50	55.20	0.00
21 TEMPURAN	832.69	663.20	118.88	118.88	4 554.52	0.00
22 KUTAWALUYA	0.00	0.00	18.00	9.80	38.20	0.30
23 RENGASDENGKLOK	0.00	0.00	68.33	50.59	11.50	0.63
24 JAYAKERTA	0.00	0.00	25.00	21.10	16.10	0.25
25 P E D E S	565.00	561.00	43.50	32.89	285.00	0.00
26 CILEBAR	678.70	909.00	15.50	14.90	0.00	0.00
27 CIBUAYA	4 695.90	3 883.20	28.00	27.50	33.00	2.50
28 TIRTAJAYA	4 483.90	3 845.30	194.00	133.10	350.00	2.20
29 BATUJAYA	2 233.70	1 587.20	22.10	21.10	28.20	0.00
30 PAKISJAYA	2 907.66	2 049.60	21.30	17.23	25.20	0.00
Karawang	17 608.80	14 411.30	1 231.80	**957.40**	11 019.50	**25.61**

Sumber/*Source:* Dinas Perikanan dan Kelautan Kabupaten Karawang/*Regional Fishery and Sea Resources of Karawang Regency*

http://karawangkab.bps.go.id

Lanjutan Tabel/ *Continued Table 5.5.6*

Kecamatan *Subdistrict*	KJA/ *Floating Cage Net* Luas Areal/ *Area* (Ha) Potensi/ *Potential*	Dimanfaatkan/ *Being Used*	**Total** Luas Areal (Ha) Potensi/ *Potential*	Dimanfaatkan/ *Being Used*
(1)	(8)	(9)	(10)	(11)
1 PANGKALAN	0.00	0.00	69.40	32.10
2 TEGALWARU	0.00	0.00	35.00	9.87
3 CIAMPEL	38.00	38.00	111.50	72.70
4 TELUKJAMBE TIMUR	0.00	0.00	648.40	21.40
5 TELUKJAMBE BARAT	0.00	0.00	1 235.68	21.56
6 K L A R I	46.00	12.00	161.50	33.50
7 CIKAMPEK	0.00	0.00	27.50	21.42
8 PURWASARI	0.00	0.00	91.50	12.20
9 TIRTAMULYA	0.00	0.00	96.20	15.80
10 JATISARI	0.00	0.00	86.50	44.80
11 BANYUSARI	0.00	0.00	86.00	33.30
12 KOTABARU	0.00	0.00	42.30	11.50
13 CILAMAYA WETAN	0.00	0.00	1 172.65	854.40
14 CILAMAYA KULON	0.00	0.00	246.20	183.55
15 LEMAHABANG	0.00	0.00	82.00	18.80
16 TELAGASARI	0.00	0.00	2 936.30	21.89
17 MAJALAYA	0.00	0.00	39.20	11.47
18 KARAWANG TIMUR	0.00	0.00	327.39	9.74
19 KARAWANG BARAT	43.00	12.00	110.50	59.34
20 RAWAMERTA	0.00	0.00	87.50	15.50
21 TEMPURAN	0.00	0.00	5 506.09	782.08
22 KUTAWALUYA	0.00	0.00	56.20	10.10
23 RENGASDENGKLOK	1.00	1.00	80.83	52.22
24 JAYAKERTA	0.00	0.00	41.10	21.35
25 P E D E S	0.00	0.00	893.50	593.89
26 CILEBAR	1.00	1.00	695.20	924.90
27 CIBUAYA	15.00	15.00	4 771.90	3 928.20
28 TIRTAJAYA	0.00	0.00	5 027.90	3 980.60
29 BATUJAYA	0.00	0.00	2 284.00	1 608.30
30 PAKISJAYA	4.00	4.00	2 958.16	2 070.83
Karawang	**148.00**	**83.00**	**30 008.10**	**15 477.31**

Sumber/*Source:* Dinas Perikanan dan Kelautan Kabupaten Karawang/*Regional Fishery and Sea Resources of Karawang Regency*

http://karawangkab.bps.go.id

Tabel 5.5.7 **Jumlah Rumah Tangga Perikanan Tangkap menurut Kecamatan dan Subsektor di Kabupaten Karawang, 2017 - 2018**
Table ***Number of Fish Capture Households by Subdistrict and Subsector in Karawang Regency, 2017 - 2018***

	Kecamatan *Subdistrict*	Perikanan Laut *Marine Fisheries*		Perairan Umum *Inland Water*		Jumlah *Total*	
		2017	2018	2017	2018	2017	2018
	(1)	(2)	(3)	(4)	(5)	(6)	(7)
1	PANGKALAN	0	0	7	7	7	7
2	TEGALWARU	0	0	-	-	-	-
3	CIAMPEL	0	0	52	52	52	52
4	TELUKJAMBE TIMUR	0	0	45	45	45	45
5	TELUKJAMBE BARAT	0	0	81	81	81	81
6	K L A R I	0	0	240	240	240	240
7	CIKAMPEK	0	0	4	14	4	14
8	PURWASARI	0	0	12	12	12	12
9	TIRTAMULYA	0	0	5	5	5	5
10	JATISARI	0	0	52	52	52	52
11	BANYUSARI	0	0	54	54	54	54
12	KOTABARU	0	0	8	8	8	8
13	CILAMAYA WETAN	458	595	27	27	485	622
14	CILAMAYA KULON	248	248	74	74	322	322
15	LEMAHABANG	0	0	29	29	29	29
16	TELAGASARI	0	0	11	11	11	11
17	MAJALAYA	0	0	4	4	4	4
18	KARAWANG TIMUR	0	0	49	49	49	49
19	KARAWANG BARAT	0	0	68	68	68	68
20	RAWAMERTA	0	0	79	79	79	79
21	TEMPURAN	238	244	8	19	246	263
22	KUTAWALUYA	0	0	3	3	3	3
23	RENGASDENGKLOK	0	0	98	98	98	98
24	JAYAKERTA	0	0	8	8	8	8
25	P E D E S	184	170	17	17	201	187
26	CILEBAR	80	80	21	21	101	101
27	CIBUAYA	92	122	9	6	101	128
28	TIRTAJAYA	146	123	53	53	199	176
29	BATUJAYA	0	0	11	11	11	11
30	PAKISJAYA	113	107	161	143	274	250
	Karawang	**1 559**	**1 689**	**1 290**	**1 290**	**2 849**	**2 979**

Sumber/*Source:* Dinas Perikanan dan Kelautan Kabupaten Karawang/*Regional Fishery and Sea Resources of Karawang Regency*

https://karawangkab.bps.go.id

Tabel 5.5.8 **Produksi Perikanan Tangkap menurut Kecamatan dan Subsektor di Kabupaten Karawang (ton), 2017-2018**
Table ***Production of Fish Capture by Subdistrict and Subsector in Karawang Regency (tons), 2017-2018***

Kecamatan *Subdistrict*		Perikanan Laut *Marine Fisheries*		Perairan Umum *Inland Water*		Jumlah *Total*	
		2017	2018	2017	2018	2016	2018
	(1)	(2)	(3)	(4)	(5)	(6)	(7)
1	PANGKALAN	0.00	0.00	2.90	0.43	2.90	0.43
2	TEGALWARU	0.00	0.00	0.00	1.10	0.00	1.10
3	CIAMPEL	0.00	0.00	3.18	3.03	3.18	3.03
4	TELUKJAMBE TIMUR	0.00	0.00	1.34	0.78	1.34	0.78
5	TELUKJAMBE BARAT	0.00	0.00	0.67	1.81	0.67	1.81
6	K L A R I	0.00	0.00	54.47	55.15	54.47	55.15
7	CIKAMPEK	0.00	0.00	2.12	2.29	2.12	2.29
8	PURWASARI	0.00	0.00	0.00	0.00	0.00	0.00
9	TIRTAMULYA	0.00	0.00	0.00	0.40	0.00	0.40
10	JATISARI	0.00	0.00	0.00	0.71	0.00	0.71
11	BANYUSARI	0.00	0.00	1.43	1.39	1.43	1.39
12	KOTABARU	0.00	0.00	0.00	3.26	0.00	3.26
13	CILAMAYA WETAN	2 324.01	2 317.92	1.19	1.22	2 325.20	2 319.14
14	CILAMAYA KULON	1 495.01	1 511.84	0.74	0.00	1 495.75	1 511.84
15	LEMAHABANG	0.00	0.00	0.38	0.09	0.38	0.09
16	TELAGASARI	0.00	0.00	0.68	0.62	0.68	0.62
17	MAJALAYA	0.00	0.00	0.47	0.43	0.47	0.43
18	KARAWANG TIMUR	0.00	0.00	3.32	1.44	3.32	1.44
19	KARAWANG BARAT	0.00	0.00	4.81	6.67	4.81	6.67
20	RAWAMERTA	0.00	0.00	1.09	1.01	1.09	1.01
21	TEMPURAN	2 179.67	2 227.64	0.76	0.37	2 180.43	2 228.01
22	KUTAWALUYA	0.00	0.00	0.08	1.05	0.08	1.05
23	RENGASDENGKLOK	0.00	0.00	3.61	2.83	3.61	2.83
24	JAYAKERTA	0.00	0.00	0.43	0.00	0.43	0.00
25	P E D E S	1 435.38	1 451.53	1.37	0.69	1 436.75	1 452.22
26	CILEBAR	621.26	628.22	1.92	0.68	623.18	628.90
27	CIBUAYA	165.78	167.65	0.32	1.27	166.10	168.92
28	TIRTAJAYA	31.72	32.11	1.62	1.71	33.34	33.82
29	BATUJAYA	0.00	0.00	0.47	1.55	0.47	1.55
30	PAKISJAYA	428.53	442.26	1.91	0.24	430.44	442.50
	Karawang	8 681.36	8 779.17	91.28	92.22	8 772.64	8 871.39

Sumber/*Source:* Dinas Perikanan dan Kelautan Kabupaten Karawang/*Regional Fishery and Sea Resources of Karawang Regency*

http://karawangkab.bps.go.id

Tabel 5.5.9 **Produksi Perikanan Tangkap menurut Kecamatan dan Subsektor di Kabupaten Karawang (ton), 2018**
Table ***Production of Fish Capture by Subdistrict and Subsector in Karawang Regency (ton), 2018***

	Kecamatan *Subdistrict*	Laut *Marine*	Sungai *River*	Rawa/ *Swamp*	Bekas Galian C/ *Former Excavation C*	Jumlah *Total*
	(1)	(2)	(3)	(4)	(5)	(8)
1	PANGKALAN	0.00	0.43	0.00	0.00	0.43
2	TEGALWARU	0.00	1.10	0.00	0.00	1.10
3	CIAMPEL	0.00	0.25	0.00	2.78	3.03
4	TELUKJAMBE TIMUR	0.00	0.78	0.00	0.00	0.78
5	TELUKJAMBE BARAT	0.00	1.81	0.00	0.00	1.81
6	K L A R I	0.00	1.08	0.00	54.07	55.15
7	CIKAMPEK	0.00	0.94	0.23	1.12	2.29
8	PURWASARI	0.00	0.00	0.00	0.00	0.00
9	TIRTAMULYA	32.11	0.40	0.00	0.00	32.51
10	JATISARI	0.00	0.71	0.00	0.00	0.71
11	BANYUSARI	0.00	1.39	0.00	0.00	1.39
12	KOTABARU	0.00	3.26	0.00	0.00	3.26
13	CILAMAYA WETAN	-	1.22	0.00	0.00	1.22
14	CILAMAYA KULON	2,317.92	0.00	0.00	0.00	2 317.92
15	LEMAHABANG	1 511.84	0.09	0.00	0.00	1 511.93
16	TELAGASARI	0.00	0.62	0.00	0.00	0.62
17	MAJALAYA	0.00	0.43	0.00	0.00	0.43
18	KARAWANG TIMUR	0.00	1.44	0.00	0.00	1.44
19	KARAWANG BARAT	0.00	2.55	4.12	0.00	6.67
20	RAWAMERTA	0.00	1.01	0.00	0.00	1.01
21	TEMPURAN	-	0.00	0.37	0.00	0.37
22	KUTAWALUYA	2 227.64	1.05	0.00	0.00	2 228.69
23	RENGASDENGKLOK	0.00	2.59	0.24	0.00	2.83
24	JAYAKERTA	0.00	0.00	0.00	0.00	0.00
25	P E D E S	-	0.69	0.00	0.00	0.69
26	CILEBAR	1,451.53	0.68	0.00	0.00	1 452.21
27	CIBUAYA	628.22	1.27	0.00	0.00	629.49
28	TIRTAJAYA	167.65	1.71	0.00	0.00	169.36
29	BATUJAYA	32.11	1.55	0.00	0.00	33.66
30	PAKISJAYA	-	0.00	0.24	0.00	0.24
	Karawang	**8 369.03**	**29.05**	**5.20**	**57.97**	**8 461.25**

Sumber/*Source:* Dinas Perikanan dan Kelautan Kabupaten Karawang/*Regional Fishery and Sea Resources of Karawang Regency*

http://karawangkab.bps.go.id

Tabel 5.5.10 **Nilai Produksi Perikanan Tangkap menurut Kecamatan dan Subsektor di Kabupaten Karawang (000 rupiah), 2018**
Table ***Production Value of Fish Capture by Subdistrict and Subsector in Karawang Regency (000 rupiahs), 2018***

	Kecamatan *Subdistrict*	Laut *Marine*	Sungai *River*	Rawa/ *Swamp*	Bekas Galian C/ *Former Excavation C*	Jumlah *Total*
	(1)	(2)	(3)	(4)	(5)	(8)
1	PANGKALAN	0	6 392	0	0	6 392
2	TEGALWARU	0	23 570	0	0	23 570
3	CIAMPEL	0	3 633	0	17 470	21 103
4	TELUKJAMBE TIMUR	0	9 360	0	0	9 360
5	TELUKJAMBE BARAT	0	25 655	0	0	25 655
6	K L A R I	0	14 922	0	762 120	777 042
7	CIKAMPEK	0	13 213	5 750	6 720	25 683
8	PURWASARI	0	0	0	0	0
9	TIRTAMULYA	2 178 697	5 766	0	0	2 184 463
10	JATISARI	0	8 520	0	0	8 520
11	BANYUSARI	0	20 733	0	0	20 733
12	KOTABARU	0	50 885	0	0	50 885
13	CILAMAYA WETAN	0	17 400	0	0	17 400
14	CILAMAYA KULON	44 051 521	0	0	0	44 051 521
15	LEMAHABANG	46 530 139	1 350	0	0	46 531 489
16	TELAGASARI	0	8 070	0	0	8 070
17	MAJALAYA	0	5 910	0	0	5 910
18	KARAWANG TIMUR	0	20 898	0	0	20 898
19	KARAWANG BARAT	0	37 707	75 000	0	112 707
20	RAWAMERTA	0	14 390	0	0	14 390
21	TEMPURAN	0	0	8 850	0	8 850
22	KUTAWALUYA	23 575 434	14 253	0	0	23 589 687
23	RENGASDENGKLOK	0	41 474	4 800	0	46 274
24	JAYAKERTA	0	0	0	0	0
25	P E D E S	0	8 280	0	0	8 280
26	CILEBAR	28 195 908	8 160	0	0	28 204 068
27	CIBUAYA	15 306 390	16 865	0	0	15 323 255
28	TIRTAJAYA	4 489 597	28 424	0	0	4 518 021
29	BATUJAYA	2 178 697	21 903	0	0	2 200 600
30	PAKISJAYA	0	0	5 700	0	5 700
	Karawang	**14 820 547**	**427 729**	**100 100**	**786 310**	**167 820 521**

Sumber/*Source:* Dinas Perikanan dan Kelautan Kabupaten Karawang/*Regional Fishery and Sea Resources of Karawang Regency*

https://karawangkab.bps.go.id

Tabel 5.5.11 **Jumlah Perahu/Kapal menurut Kecamatan dan Jenis Kapal di Kabupaten Karawang, 2018**
Table ***Number of Fishing Boats by Subdistrict and Type of Boat in Karawang Regency, 2018***

Kecamatan *Subdistrict*	Perahu Tanpa Motor *Nonpowered Boat*	Perahu Motor Tempel *Outboard Motorboat*	Kapal Motor *Inboard Motorboat*
(1)	(2)	(3)	(4)
1 PANGKALAN	0	0	0
2 TEGALWARU	0	0	0
3 CIAMPEL	0	0	0
4 TELUKJAMBE TIMUR	0	0	0
5 TELUKJAMBE BARAT	0	0	0
6 K L A R I	0	0	0
7 CIKAMPEK	0	0	0
8 PURWASARI	0	0	0
9 TIRTAMULYA	0	0	0
10 JATISARI	0	0	0
11 BANYUSARI	0	0	0
12 KOTABARU	0	0	0
13 CILAMAYA WETAN	0	570	0
14 CILAMAYA KULON	0	101	147
15 LEMAHABANG	0	0	0
16 TELAGASARI	0	0	0
17 MAJALAYA	0	0	0
18 KARAWANG TIMUR	0	0	0
19 KARAWANG BARAT	0	0	0
20 RAWAMERTA	0	0	0
21 TEMPURAN	0	224	0
22 KUTAWALUYA	0	0	0
23 RENGASDENGKLOK	0	0	0
24 JAYAKERTA	0	0	0
25 P E D E S	0	170	0
26 CILEBAR	0	80	0
27 CIBUAYA	0	122	0
28 TIRTAJAYA	0	123	0
29 BATUJAYA	0	0	0
30 PAKISJAYA	0	107	0
Karawang	**0**	**1 497**	**147**

Sumber/*Source:* Dinas Perikanan dan Kelautan Kabupaten Karawang/*Regional Fishery and Sea Resources of Karawang Regency*

https://karawangkab.bps.go.id

Tabel 5.5.12 **Jumlah Alat Tangkap Perikanan Tangkap menurut Kecamatan di Kabupaten Karawang, 2018**
Table ***Number of Fishing Gear by Kind and Subdistrict in Karawang Regency, 2018***

	Kecamatan ***Subdistrict***	Pukat Tarik/ *trawl Drag*	Pukat Kantong / *Trawl Bags*	Pukat Cincin/ *Trawl Ring*	Jaring Insang/ *Gill Net*	Jaring Angkat/ *Lift Nets*	Pancing/ *Fishing Rod*	Perangkap/ *Fishing Trap*	Alat Pengumpul dan Penangkap/ *Fish Gatherer and Catcher*	Lainnya
	(1)	(2)	(3)	(4)	(5)	(6)	(7)	(8)	(9)	(10)
1	PANGKALAN	0	0	0	0	0	0	0	0	0
2	TEGALWARU	0	0	0	0	0	0	0	0	0
3	CIAMPEL	0	0	0	0	0	0	0	0	0
4	TELUKJAMBE TIMUR	0	0	0	0	0	0	0	0	0
5	TELUKJAMBE BARAT	0	0	0	0	0	0	0	0	0
6	K L A R I	0	0	0	0	0	0	0	0	0
7	CIKAMPEK	0	0	0	0	0	0	0	0	0
8	PURWASARI	0	0	0	0	0	0	0	0	0
9	TIRTAMULYA	0	0	0	0	0	0	0	0	0
10	JATISARI	0	0	0	0	0	0	0	0	0
11	BANYUSARI	0	0	0	0	0	0	0	0	0
12	KOTABARU	0	0	0	0	0	0	0	0	0
13	CILAMAYA WETAN	0	20	0	278	34	92	34	0	0
14	CILAMAYA KULON	0	0	0	0	0	0	0	0	0
15	LEMAHABANG	0	3	0	89	9	56	91	0	0
16	TELAGASARI	0	0	0	0	0	0	0	0	0
17	MAJALAYA	0	0	0	0	0	0	0	0	0
18	KARAWANG TIMUR	0	0	0	0	0	0	0	0	0
19	KARAWANG BARAT	0	0	0	0	0	0	0	0	0
20	RAWAMERTA	0	0	0	0	0	0	0	0	0
21	TEMPURAN	0	168	0	56	0	0	0	0	0
22	KUTAWALUYA	0	0	0	0	0	0	0	0	0
23	RENGASDENGKLOK	0	0	0	0	0	0	0	0	0
24	JAYAKERTA	0	0	0	0	0	0	0	0	0
25	P E D E S	0	4	0	179	0	1	0	0	0
26	CILEBAR	0	0	0	71	0	0	9	0	0
27	CIBUAYA	0	0	0	92	0	0	0	0	0
28	TIRTAJAYA	0	0	0	119	0	27	0	0	0
29	BATUJAYA	0	0	0	0	0	0	0	0	0
30	PAKISJAYA	0	0	0	112	0	1	0	0	0
	Karawang	**0**	**195**	**0**	**996**	**43**	**177**	**134**	**0**	**0**

Sumber/*Source:* Dinas Perikanan dan Kelautan Kabupaten Karawang/*Regional Fishery and Sea Resources of Karawang Regency*

https://karawangkab.bps.go.id

Tabel 5.5.13 **Produksi dan Nilai Produksi Pengolahan Hasil Perikanan menurut Kecamatan di Kabupaten Karawang (ton),2018**
Table ***Fish Processing Production and Its Value by Subdistrict in Karawang Regency (ton), 2018***

Kecamatan *Subdistrict*	Pindang/ *Pindang*		Ikan Asin/ *Salted Fish*	
	Produksi/ *Production*	Nilai Produksi/ *Value* (000)	Produksi/ *Production*	Nilai Produksi/ *Value* (000)
(1)	(2)	(3)	(4)	(5)
1 PANGKALAN	0.00	0	0.00	0
2 TEGALWARU	0.00	0	0.00	0
3 CIAMPEL	0.00	0	0.00	0
4 TELUKJAMBE TIMUR	0.00	0	0.00	0
5 TELUKJAMBE BARAT	0.00	0	0.00	0
6 K L A R I	0.00	0	0.00	0
7 CIKAMPEK	0.00	0	0.00	0
8 PURWASARI	0.00	0	0.00	0
9 TIRTAMULYA	0.00	0	0.00	0
10 JATISARI	0.00	0	0.00	0
11 BANYUSARI	19 382.19	232 586 280	0.00	0
12 KOTABARU	0.00	0	0.00	0
13 CILAMAYA WETAN	463.04	5 556 480	321.97	9 659 100
14 CILAMAYA KULON	2 550.69	30 608 280	80.20	2 406 000
15 LEMAHABANG	0.00	0	0.00	0
16 TELAGASARI	0.00	0	0.00	0
17 MAJALAYA	0.00	0	0.00	0
18 KARAWANG TIMUR	0.00	0	0.00	0
19 KARAWANG BARAT	0.00	0	0.00	0
20 RAWAMERTA	0.00	0	0.00	0
21 TEMPURAN	965.08	11 580 960	3 530.21	105 906 300
22 KUTAWALUYA	0.00	0	0.00	0
23 RENGASDENGKLOK	0.00	0	0.00	0
24 JAYAKERTA	0.00	0	0.00	0
25 P E D E S	4 597.01	55 164 120	80.61	2 418 300
26 CILEBAR	0.00	0	63.98	1 919 400
27 CIBUAYA	2 001.15	24 013 800	49.26	1 477 800
28 TIRTAJAYA	345.90	4 150 800	15.31	459 300
29 BATUJAYA	159.32	1 911 840	0.00	0
30 PAKISJAYA	232.59	2 791 080	108.56	3 256 800
Karawang	**30 696.97**	**368 363 640**	**4 250.10**	**127 503 000**

Sumber/*Source:* Dinas Perikanan dan Kelautan Kabupaten Karawang/*Regional Fishery and Sea Resources of Karawang Regency*

https://karawangkab.bps.go.id

Lanjutan Tabel/ *Continued Table 5.5.13*

Kecamatan *Subdistrict*	Terasi/ *Shrimp Paste*		Kerupuk/ *Crackers*	
	Produksi/ *Production*	Nilai Produksi/ *Value* (000)	Produksi/ *Production*	Nilai Produksi/ *Value* (000)
(1)	(6)	(7)	(8)	(9)
1 PANGKALAN	0.00	0	0.00	0
2 TEGALWARU	0.00	0	0.00	0
3 CIAMPEL	0.00	0	0.00	0
4 TELUKJAMBE TIMUR	0.00	0	0.00	0
5 TELUKJAMBE BARAT	0.00	0	0.00	0
6 K L A R I	0.00	0	0.00	0
7 CIKAMPEK	0.00	0	0.00	0
8 PURWASARI	0.00	0	0.00	0
9 TIRTAMULYA	0.00	0	0.00	0
10 JATISARI	0.00	0	0.00	0
11 BANYUSARI	0.00	0	27.61	96 635
12 KOTABARU	0.00	0	0.00	0
13 CILAMAYA WETAN	31.96	639 200	0.00	0
14 CILAMAYA KULON	24.91	498 200	168.78	590 730
15 LEMAHABANG	0.00	0	0.00	0
16 TELAGASARI	0.00	0	0.00	0
17 MAJALAYA	0.00	0	0.00	0
18 KARAWANG TIMUR	0.00	0	0.00	0
19 KARAWANG BARAT	0.00	0	0.00	0
20 RAWAMERTA	0.00	0	0.00	0
21 TEMPURAN	43.39	867 800	0.00	0
22 KUTAWALUYA	0.00	0	0.00	0
23 RENGASDENGKLOK	0.00	0	1 071.22	3 749 270
24 JAYAKERTA	0.00	0	0.00	0
25 P E D E S	34.22	684 400	0.00	0
26 CILEBAR	35.07	701 400	0.00	0
27 CIBUAYA	14.58	291 600	0.00	0
28 TIRTAJAYA	58.21	1 164 200	0.00	0
29 BATUJAYA	21.89	437 800	0.00	0
30 PAKISJAYA	46.17	923 400	0.00	0
Karawang	**310.40**	**6 208 000**	**1 267.61**	**4 436 635**

Sumber/*Source:* Dinas Perikanan dan Kelautan Kabupaten Karawang/*Regional Fishery and Sea Resources of Karawang Regency*

https://karawangkab.bps.go.id

Tabel 5.5.14 **Produksi dan Nilai Produksi Garam menurut Kecamatan di Kabupaten Karawang (ton), 2018**
Table ***Salt Production and Its Value by Subdistrict in Karawang Regency (ton), 2018***

Kecamatan *Subdistrict*		Garam/ *Salt*	
		Produksi/ *Production*	Nilai Produksi/ *Value* (000)
	(1)	(2)	(3)
1	PANGKALAN	0.00	0
2	TEGALWARU	0.00	0
3	CIAMPEL	0.00	0
4	TELUKJAMBE TIMUR	0.00	0
5	TELUKJAMBE BARAT	0.00	0
6	K L A R I	0.00	0
7	CIKAMPEK	0.00	0
8	PURWASARI	0.00	0
9	TIRTAMULYA	0.00	0
10	JATISARI	0.00	0
11	BANYUSARI	0.00	0
12	KOTABARU	0.00	0
13	CILAMAYA WETAN	1 432.54	1 002 779
14	CILAMAYA KULON	763.30	534 310
15	LEMAHABANG	0.00	0
16	TELAGASARI	0.00	0
17	MAJALAYA	0.00	0
18	KARAWANG TIMUR	0.00	0
19	KARAWANG BARAT	0.00	0
20	RAWAMERTA	0.00	0
21	TEMPURAN	1 785.84	1 250 091
22	KUTAWALUYA	0.00	0
23	RENGASDENGKLOK	0.00	0
24	JAYAKERTA	0.00	0
25	P E D E S	0.00	0
26	CILEBAR	0.00	0
27	CIBUAYA	0.00	0
28	TIRTAJAYA	0.00	0
29	BATUJAYA	0.00	0
30	PAKISJAYA	0.00	0
Karawang		**3 981.69**	**2 787 180**

Sumber/*Source:* Dinas Perikanan dan Kelautan Kabupaten Karawang/*Regional Fishery and Sea Resources of Karawang Regency*

https://karawangkab.bps.go.id

Tabel 5.5.14 **Luas Areal, Produksi Pembenihan dan Produksi Pendederan menurut Kecamatan di Kabupaten Karawang, 2018**
Table ***Area, Hatchery Production and Nursery Production by Subdistrict in Karawang Regency, 2018***

	Kecamatan *Subdistrict*	Luas Areal (meter persegi)/ *Area(meter square)*	Produksi/*Production*(ekor/*tail*)	
			Pembenihan/ *Hatchery*	Pendederan/ *Nursery*
	(1)	(2)	(3)	(4)
1	PANGKALAN	1 000.00	218 160	0
2	TEGALWARU	13 617.00	763 560	0
3	CIAMPEL	2 650.00	409 620	0
4	TELUKJAMBE TIMUR	200.00	215 250	0
5	TELUKJAMBE BARAT	280.00	60 600	0
6	K L A R I	0.00	0	0
7	CIKAMPEK	0.00	0	0
8	PURWASARI	30.00	369 000	0
9	TIRTAMULYA	1 154.00	3 514 725	8 400
10	JATISARI	356.00	458 550	0
11	BANYUSARI	944.00	2 278 575	0
12	KOTABARU	0.00	0	0
13	CILAMAYA WETAN	7 872.00	1 088 550	0
14	CILAMAYA KULON	1 878.00	2 134 050	0
15	LEMAHABANG	3 320.00	1 266 900	0
16	TELAGASARI	0.00	0	
17	MAJALAYA	150.00	61 500	0
18	KARAWANG TIMUR	35.00	61 500	0
19	KARAWANG BARAT	300.00	61 500	0
20	RAWAMERTA	4 375.00	1 476 000	0
21	TEMPURAN	20 694.00	2 367 750	0
22	KUTAWALUYA	519.00	1 230 000	0
23	RENGASDENGKLOK	3 936.00	6 103 875	0
24	JAYAKERTA	3 750.50	2 681 685	60 600
25	P E D E S	1 918.00	17 773 500	0
26	CILEBAR	0.00	0	0
27	CIBUAYA	939 080.00	307 500	32 269 500
28	TIRTAJAYA	15 245.00	1 291 500	840 001
29	BATUJAYA	13 690.00	553 500	0
30	PAKISJAYA	0.00	0	0
	Karawang	**1 036 993.50**	**46 747 350**	**33 178 501**

Sumber/*Source:* Dinas Perikanan dan Kelautan Kabupaten Karawang/*Regional Fishery and Sea Resources of Karawang Regency*

https://karawangkab.bps.go.id

Tabel 5.5.14 **Luas Area, Jumlah Rumah Tangga Perikanan, Produksi dan Nilai Produksi Ikan Hias menurut Kecamatan di Kabupaten Karawang, 2018**

Table ***Area, Number of Fisheries Households, Production and Production Value of Ornamental Fishby Subdistrict in Karawang Regency, 2018***

	Kecamatan *Subdistrict*	Luas Areal yang Dimanfaatkan (meter persegi)/ *Area(meter square)*	Jumlah RTP/ *Number of Fishery Households*	Produksi/*Production*	
				Jumlah (Ekor)/ *Total (Tail)*	Nilai/*Value (000)*
	(1)	(2)	(3)	(4)	(5)
1	PANGKALAN	0.00	0	0	0
2	TEGALWARU	0.00	0	0	0
3	CIAMPEL	0.00	0	0	0
4	TELUKJAMBE TIMUR	0.00	0	0	0
5	TELUKJAMBE BARAT	0.00	0	0	0
6	K L A R I	0.00	0	0	0
7	CIKAMPEK	3 270.00	23	621 439	303 865
8	PURWASARI	7 123.00	10	136 895	281 364
9	TIRTAMULYA	974.00	6	203 200	126 830
10	JATISARI	4 000.00	1	28 900	167 000
11	BANYUSARI	204.00	7	223 150	131 950
12	KOTABARU	1 723.00	22	484 330	652 040
13	CILAMAYA WETAN	0.00	0	0	0
14	CILAMAYA KULON	296.00	4	206 600	103 375
15	LEMAHABANG	48.00	2	12 000	9 950
16	TELAGASARI	0.00	0	0	0
17	MAJALAYA	100.00	1	18 000	9 000
18	KARAWANG TIMUR	0.00	0	0	0
19	KARAWANG BARAT	0.00	0	0	0
20	RAWAMERTA	120.00	1	262 300	73 100
21	TEMPURAN	0.00	0	0	0
22	KUTAWALUYA	248.00	3	99 200	238 700
23	RENGASDENGKLOK	375.00	7	183 640	210 990
24	JAYAKERTA	3 332.00	16	1 408 750	746 700
25	P E D E S	154.00	2	2 050	11 750
26	CILEBAR	352.00	3	118 935	95 501
27	CIBUAYA	0.00	0	0	0
28	TIRTAJAYA	770.00	4	190 700	60 700
29	BATUJAYA	0.00	0	0	0
30	PAKISJAYA	0.00	0	0	0
	Karawang	**23 089.00**	**112**	**4 200 089**	**3 222 815**

Sumber/*Source:* Dinas Perikanan dan Kelautan Kabupaten Karawang/*Regional Fishery and Sea Resources of Karawang Regency*

https://karawangkab.bps.go.id

6 INDUSTRI, PERTAMBANGAN, ENERGI DAN KONSTRUKSI

6 INDUSTRY, MINING, ENERGY AND CONSTRUCTION

Jumlah Investasi di Kabupaten Karawang tahun 2018 sebanyak 14.835 triliun rupiah menurun dibanding tahun 2017 yang mencapai 29.418 triliun rupiah atau menurun sebesar 49,6 persen.

https://karawangkab.bps.go.id

https://karawangkab.bps.go.id

PENJELASAN TEKNIS

1 Pengumpulan data industri besar dan sedang dilakukan melalui Survei Industri Besar dan Sedang yang dilaksanakan setiap tahun secara lengkap (sensus) sejak tahun 1975. Survei Industri Besar dan Sedang mencakup semua perusahaan industri yang mempunyai tenaga kerja 20 orang atau lebih dengan menggunakan kuesioner II A.

2 Klasifikasi industri yang digunakan dalam survei ini berdasar kepada Klasifikasi Baku Lapangan Usaha Indonesia (KBLI). KBLI adalah klasifikasi lapangan usaha yang berdasar kepada International Standard Industrial Classification of All Economic Activities (ISIC) revisi 4 yang telah disesuaikan dengan kondisi Indonesia.

3 Industri manufaktur adalah suatu kegiatan ekonomi yang melakukan kegiatan mengubah suatu barang dasar secara mekanis, kimia, atau dengan tangan sehingga menjadi barang jadi/ setengah jadi, dan atau barang yang kurang nilainya menjadi barang yang lebih tinggi nilainya, dan sifatnya lebih dekat kepada pemakai akhir. Termasuk dalam kegiatan ini adalah jasa industri dan pekerjaan perakitan.

4 Perusahaan atau usaha industri adalah suatu unit (kesatuan) usaha yang melakukan kegiatan ekonomi, bertujuan menghasilkan barang atau jasa, terletak pada suatu bangunan atau lokasi tertentu, dan mempunyai catatan administrasi tersendiri mengenai produksi dan

TECHNICAL NOTES

1 Data collection of large and medium scale manufacturing is conducted through The Large and Medium Manufacturing Establishment Survey that has been done annually for all industries (census) since 1975. Large and Medium Manufacturing Establishment Survey covers all manufactures/industries with 20 workers or more by questionaire II A.

2 The industrial clasification adopted in this survey refers to the Klasifikasi Baku Lapangan Usaha Indonesia (KBLI). KBLI is classification of economic activities based on the International Standard Industrial Classification of All Economic Activities (ISIC rev 4) that has been modified according to the local condition in Indonesia.

3 Manufacturing industry is defined as an economic activity processing basic goods mechanically, chemicals or manually into final or intermediate goods. It is also defined as processing of lower value goods into higher value goods as final or intermediateproducts. The activities also include services for manufacturing and assembling.

4 A manufacturing establishment is defined as a production unit engaged in economic activity, producing goods or services, located in a building or in a certain location, keeping a business record concerning the production and cost structure, and having a

https://karawangkab.bps.go.id

struktur biaya serta ada seorang atau lebih yang bertanggung jawab atas usaha tersebut.

person or more that are responsible to those activities.

5 Industri manufaktur dikelompokkan ke dalam 4 golongan berdasarkan banyaknya pekerja, yaitu: industri besar (100 orang pekerja atau lebih), industri sedang/menengah (20–99 orang pekerja), industri kecil (5–19 orang pekerja), dan industri mikro (1–4 orang pekerja).

5 Manufacturing industries are categorized into four groups, based on the number of employees: large scale anufacturing (100 employees or more), medium scale manufacturing (20–99 employees), small scale manufacturing (5–19 employees), and micro industry (1–4 employees).

6 Pelanggan adalah individu atau kelompok, baik rumah tangga, perusahaan atau institusi non profit yang membeli air bersih dari perusahaan air bersih.

6 Customers are individuals or groups, whether household, company or non-profit institutions that buy water supply from water supply establishment.

7 Air disalurkan adalah volume air bersih dari perusahaan air bersih.

7 Distributed water is the volume of water supply from watersupply establishment.

https://karawangkab.bps.go.id

ULASAN

Industri

Perkembangan industri diharapkan dapat mendorong inovasi dan turut berkontribusi dalam meningkatkan pertumbuhan ekonomi suatu daerah serta menciptakan *multiplier-effect* yang bermanfaat bagi perkembangan sosio-ekonomi di suatu daerah dan area sekitarnya. Kabupaten Karawang diharapkan mampu menciptakan kantong pertumbuhan ekonomi baru sesuai arah kebijakan. Kabupaten Karawang sebagai Kota industri terus mengalami pertumbuhan di sektor industri. Pertumbuhan di sektor Industri berpengaruh terhadap tingginya investasi di Kabupaten Karawang.

Adapun perkembangan investasi di Kabupaten Karawang melonjak tinggi dari tahun 2011 ke tahun 2012. Investasi pada tahun 2011 senilai 12.559 triliun rupiah menjadi 25.783 triliun rupiah pada tahun 2012. Selama 8 tahun terakhir, nilai investasi paling tinggi adalah pada tahun 2013, yaitu sejumlah 36.449 triliun rupiah. Nilai investasi pada tahun berikutnya mengalami fluktuasi, dan akhirnya pada tahun 2018 investasi di Kabupaten Karawang mengalami penurunan dibanding tahun 2017, yaitu dari 29.418 triliun rupiah menjadi 14.835 triliun rupiah.

ENERGI

Air dan Listrik merupakan kebutuhan vital di dalam hidup

DESCRIPTION

Industry

Industrial development is expected to encourage innovation and contribute in increasing the economic growth of a region as well as creating a multiplier-effect that is beneficial for socio-economic development in a region and surrounding areas. Karawang Regency is expected to be able to create new pockets of economic growth according to policy direction. Karawang Regency as an industrial city continues to experience growth in the industrial sector. Growth in the industrial sector affects the high investment in Karawang Regency.

The development of investment in the Karawang Regency surged high from 2011 to 2012. Investment in 2011 was valued at 12.559 trillion rupiahs to 25.783 trillion rupiahs in 2012. During the last 8 years, the highest investment value was in 2013, amounting to 36.449 trillion rupiahs. The value of investment in the following year fluctuated, and finally in 2018 investment in Karawang regency decreased compared to 2017, from 29,418 trillion rupiahs to 14,835 trillion rupiahs.

ENERGY

Water and electricity are vital needs in human life. Water is needed to do

https://karawangkab.bps.go.id

manusia. Air dibutuhkan untuk melakukan banyak aktivitas sehari-hari mulai dari sebagai air minum, mandi, mencuci, dan lain-lain. Sedangkan listrik sudah menjadi ketergantungan bagi setiap penduduk di Indonesia, khususnya Kabupaten Karawang.

many daily activities ranging from drinking water, bathing, washing, and others. While electricity has become a dependency for every people in Indonesia, especially Karawang Regency.

Jumlah Konsumsi Listrik selama tahun 2018 di Kabupaten Karawang tercatat sebanyak 15.072.062.27 KWh, sedangkan jumlah konsumen listrik di Kabupaten Karawang pada akhir bulan Desember 2018 tercatat sebanyak 841.154 pelanggan.

Total Electricity Consumption in 2018 in Karawang Regency was 15.072.062,27 KWh, while the number of electricity consumers in Karawang Regency at the end of December 2018 was 841.154 customers.

Pada tahun 2018, volume air yang diproduksi sebanyak 17.104.840 meter kubik dengan nilai sebesar 68.994.275.395 rupiah. Adapun air yang diproduksi tersebut sebagian besar peruntukannya ke pelanggan Golongan Niaga.

In 2018, the volume of water produced was 17.104.840 cubic meters with a value of 68.994.275.395 rupiahs. The majority of the water produced is intended for customers of the Commercial Group.

https://karawangkab.bps.go.id

6 Industri, Pertambangan, Energi, dan Konstruksi/*Industry, Mining, Energy, and Construction*

Tabel 6.1 / ***Table***

Daya Terpasang, Produksi, dan Distribusi Listrik PT. PLN (Persero) pada Cabang/Ranting PLN Menurut Kecamatan, 2018

Installed Electricity Power, Productions, and Distribution of PT. PLN (Persero) at PLN Branch by Sub District, 2018

	Kecamatan *Sub District*	Daya Terpasang *Installed Electricity Power (KW)*	Produksi Listrik *Electricity Production (KWh)*	Listrik Terjual *Electricity Sold (KWh)*	Dipakai Sendiri *Own Used (KWh)*	Susut/Hilang *Shrinkage /Lost (KWh)*
	(1)	(2)	(3)	(4)	(5)	(6)
1	PANGKALAN	...	...	...	...	...
2	TEGALWARU	...	...	...	...	...
3	CIAMPEL	...	...	...	...	...
4	TELUKJAMBE TIMUR	...	...	...	...	...
5	TELUKJAMBE BARAT	...	...	...	...	...
6	K L A R I	...	...	...	...	...
7	CIKAMPEK	...	...	...	...	...
8	PURWASARI	...	...	...	...	...
9	TIRTAMULYA	...	...	...	...	...
10	JATISARI	...	...	...	...	...
11	BANYUSARI	...	...	...	...	...
12	KOTABARU	...	...	...	...	...
13	CILAMAYA WETAN	...	...	...	...	...
14	CILAMAYA KULON	...	...	...	...	...
15	LEMAHABANG	...	...	...	...	...
16	TELAGASARI	...	...	...	...	...
17	MAJALAYA	...	...	...	...	...
18	KARAWANG TIMUR	...	...	...	...	...
19	KARAWANG BARAT	...	...	...	...	...
20	RAWAMERTA	...	...	...	...	...
21	TEMPURAN	...	...	...	...	...
22	KUTAWALUYA	...	...	...	...	...
23	RENGASDENGKLOK	...	...	...	...	...
24	JAYAKERTA	...	...	...	...	...
25	P E D E S	...	...	...	...	...
26	CILEBAR	...	...	...	...	...
27	CIBUAYA	...	...	...	...	...
28	TIRTAJAYA	...	...	...	...	...
29	BATUJAYA	...	...	...	...	...
30	PAKISJAYA	...	...	...	...	...
	Karawang	**...**	**...**	**...**	**...**	**...**

Sumber/*Source:*

www.karawangkab.bps.go.id

Tabel 6.2 **Jumlah Pelanggan Listrik Menurut Kecamatan, 2014-2018**
Table ***Number of Electricity Customers by Sub District, 2014-2018***

Kecamatan/*Sub District*	2014	2015	2016	2017	2018
(1)	(2)	(3)	(4)	(5)	(6)
1 PANGKALAN	...	...	...	...	...
2 TEGALWARU	...	...	...	...	...
3 CIAMPEL	...	...	...	...	...
4 TELUKJAMBE TIMUR	...	...	...	...	...
5 TELUKJAMBE BARAT	...	...	...	...	...
6 K L A R I	...	...	...	...	...
7 CIKAMPEK	...	...	...	...	...
8 PURWASARI	...	...	...	...	...
9 TIRTAMULYA	...	...	...	...	...
10 JATISARI	...	...	...	...	...
11 BANYUSARI	...	...	...	...	...
12 KOTABARU	...	...	...	...	...
13 CILAMAYA WETAN	...	...	...	...	...
14 CILAMAYA KULON	...	...	...	...	...
15 LEMAHABANG	...	...	...	...	...
16 TELAGASARI	...	...	...	...	...
17 MAJALAYA	...	...	...	...	...
18 KARAWANG TIMUR	...	...	...	...	...
19 KARAWANG BARAT	...	...	...	...	...
20 RAWAMERTA	...	...	...	...	...
21 TEMPURAN	...	...	...	...	...
22 KUTAWALUYA	...	...	...	...	...
23 RENGASDENGKLOK	...	...	...	...	...
24 JAYAKERTA	...	...	...	...	...
25 P E D E S	...	...	...	...	...
26 CILEBAR	...	...	...	...	...
27 CIBUAYA	...	...	...	...	...
28 TIRTAJAYA	...	...	...	...	...
29 BATUJAYA	...	...	...	...	...
30 PAKISJAYA	...	...	...	...	...
Karawang	**...**	**...**	**...**	**...**	**...**

Sumber/ *Source:*

https://karawangkab.bps.go.id

Tabel 6.3 / ***Table***

Jumlah Pelanggan dan Air yang Disalurkan Menurut Kecamatan, 2018

Number of Customers and Distributed Water by Sub District, 2018

	Kecamatan *Sub District*	Pelanggan *Number of Customers*	Air Disalurkan *Distributed Water* (m^3)	Nilai *Value (Rp)*
	(1)	(2)	(3)	(4)
1	PANGKALAN	...	...	...
2	TEGALWARU	...	...	...
3	CIAMPEL	...	...	...
4	TELUKJAMBE TIMUR	...	...	...
5	TELUKJAMBE BARAT	...	...	...
6	K L A R I	...	...	...
7	CIKAMPEK	...	...	...
8	PURWASARI	...	...	...
9	TIRTAMULYA	...	...	...
10	JATISARI	...	...	...
11	BANYUSARI	...	...	...
12	KOTABARU	...	...	...
13	CILAMAYA WETAN	...	...	...
14	CILAMAYA KULON	...	...	...
15	LEMAHABANG	...	...	...
16	TELAGASARI	...	...	...
17	MAJALAYA	...	...	...
18	KARAWANG TIMUR	...	...	...
19	KARAWANG BARAT	...	...	...
20	RAWAMERTA	...	...	...
21	TEMPURAN	...	...	...
22	KUTAWALUYA	...	...	...
23	RENGASDENGKLOK	...	...	...
24	JAYAKERTA	...	...	...
25	P E D E S	...	...	...
26	CILEBAR	...	...	...
27	CI CIBUAY CIBUAYA	...	...	...
28	TIRTAJAYA	...	...	...
29	BATUJAYA	...	...	...
30	PAKISJAYA	...	...	...
	Karawang	**...**	**...**	**...**

Sumber/ *Source:*

https://karawangkab.bps.go.id

Tabel 6.4 **Perkembangan Investasi di Kabupaten Karawang, 2011-2018**
Table ***Development of Investment in Karawang Regency, 2011-2018***

Tahun/ *Year*	Jumlah Investasi (triliun)/*Total of Investment (billion)*
(1)	(2) (3)
2011	12 559
2012	25 783
2013	36 449
2014	25 761
2015	25 541
2016	27 349
2017	29 418
2018	14 835

Sumber/*Source:* Dinas Penanaman Modal dan Pelayanan Terpadu SatuPintuKabupaten Karawang/ *Investment and Integrated One-Stop Service of Karawang Regency*

https://karawangkab.bps.go.id

Tabel 6.5 / ***Table***

Banyaknya Konsumsi Listrik menurut Konsumen dan Bulan pada Cabang/Ranting PLN di Kabupaten Karawang, 2018 (000 *KWh)*

Number of Electricity Consumption by Consumers and Months at PLN Branch of Karawang Regency, 2018 (000 KWh)

Konsumen/ *Consumer*	Bulan/ *Month*				Jumlah/ *Total*
	Januari - Maret/ *January-March*	April - Juni/ *April-June*	Juli - September/ *July-September*	Oktober - Desember/ *October-December*	
(1)	(2)	(3)	(4)	(5)	
Rumah tangga/ *Household*	267 509.35	561 367.77	855 950.62	1 164 672.86	2 849 500.60
Instansi Pemerintah/ *Government*	8 378.45	16 701.46	25 344.36	34 470.79	84 895.06
Badan Sosial/ *Social Agency*	12 539.59	26 010.59	39 612.15	54 348.11	132 510.44
Industri/ *Industry*	1 135 104.10	2 204 229.90	3 368 786.29	4 507 807.12	11 215 927.41
Bisnis/ *Business*	75 364.60	154 381.44	236 704.23	322 778.49	789 228.76
KARAWANG	1 498 896.09	2 962 691.16	4 526 397.65	6 084 077.37	15 072 062.27

Sumber/ *Source:* PLN/ PLN-*State Electricity Company of Indonesia*

https://karawangkab.bps.go.id

Tabel 6.6 / ***Table***

Jumlah Pelanggan Listrik menurut Konsumen dan Bulan di Kabupaten Karawang, 2018

Number of Registered Electricity Costumers by Month in Karawang Regency, 2018

Konsumen/ *Consumer*	Bulan/ *Month*			
	Januari - Maret/ *January- March*	April - Juni/ *April-June*	Juli - September/ *July-September*	Oktober - Desember/ *October-December*
(1)	(2)	(3)	(4)	(5)
Rumah tangga/ *Household*	766 208	772 757	780 348	790 621
Instansi Pemerintah/ *Government*	7 140	199	7 442	7 579
Badan Sosial/ *Social Agency*	12 558	12 695	12 906	13 159
Industri/ *Industry*	774	779	787	800
Bisnis/ B*usiness*	26 648	27 072	27 898	28 995
Karawang	**813 328**	**813 502**	**829 381**	**841 154**

Sumber/ Source: PLN/ PLN-*State Electricity Company of Indonesia*

https://karawangkab.bps.go.id

Tabel 6.7 **Volume Air yang Diproduksi menurut Pelanggan dan Nilainya di Kabupaten Karawang, 2018**
Table ***Volume of Clean Water Produced by Customers and Its Value in Karawang Regency, 2018***

Pelanggan	***Customers***	**Produksi**	**Nilai**
(1)		(2)	(3)
Golongan Niaga/ *Commercial Group*		15 573 782	59 300 351 530
Niaga Kecil/ *Small Commerce*		664 268	4 526 320 200
Niaga Besar/ *Big Commerce*		102 805	959 995 600
Golongan Sosial/ *Social Group*		133 313	349 017 900
Golongan Umum/ *General Group*		131 173	278 469 900
Industri/ *Industry*		499 499	3 580 120 265
Tarif Khusus/ *Special Rates*		291 271	2 114 774 950
Terminal Air/ *Water Terminal*		7 736	75 760 000
Karawang		**17 104 840**	**68 994 275 395**

Sumber/ *Source:* Perusahaan Daerah Air Minum Kabupaten Karawang/ PDAM- *Water Supply Local Enterprise of Karawang Regency*

https://karawangkab.bps.go.id

Tabel 6.8 **Banyaknya Sambungan Langganan, Kran Umum, Kran Umum Tangki, Tangki dan Fire Hydrant menurut Cabang PDAM, 2018**

Table 6.8 ***Number of Customers, Publis Water Faucet, Tank Public Water Faucet, Tankand Fire Hydrant by Branch of Water Supply Local Enterprise of Karawang Regency, 2018***

Cabang PDAM *Branch*		Sambungan Langganan Aktif/ *Active Subscription Connection*								Jumlah Realisasi Bulan Ini/ *Realization Amount This Month*
		NN	NK	NB	IK	SU	SK	KH (Khusus) IB	KH (Khusus) Lainnya	
(1)		(2)	(3)	(4)	(5)	(6)	(7)	(8)	(9)	(10)
1	KARAWANG	26 123	1 057	42	1	147	84	3	4	27 461
2	CIKAMPEK	2 594	119	2	1	36	3	0	0	2 755
3	RENGASDENGKLOK	3 590	272	1	0	21	16	0	1	3 901
4	RAWAMERTA	494	3	0	0	3	5	0	0	505
5	TELAGASARI	735	36	2	0	0	2	0	0	775
6	KOTABARU	4 329	17	0	0	10	30	0	0	4 386
7	PEDES	2 066	8	0	0	11	14	0	0	2 099
8	LEMAHABANG	1 452	3	2	0	5	13	0	0	1 475
9	PANGKALAN	1 589	49	0	0	15	17	0	0	1 670
10	TIRTAJAYA	5 141	20	5	0	62	46	0	0	5 274
11	KLARI	1 847	90	16	0	23	13	1	10	2 000
12	CIBUAYA	2 308	39	0	0	0	33	0	9	2 389
13	TELUKJAMBE	12 168	1 125	7	0	46	24	0	10	13 380
14	CILAMAYA	3 877	28	0	0	12	53	0	4	3 974
15	CIAMPEL	1 408	19	0	0	4	0	0	0	1 431
16	CIPULE	1 798	2	1	0	14	7	0	0	1 822
17	KARANGANYAR	1 841	11	0	0	14	9	0	0	1 875
18	CILEBAR	1 067	0	0	0	9	3	0	0	1 079
19	MULYASEJATI	340	0	0	0	13	10	0	0	363
20	TELAGAJAYA	395	0	0	0	2	0	0	0	397
21	MAJALAYA	746	0	0	0	0	0	0	0	746
Karawang		75 908	2 898	78	2	447	382	4	38	79 757

Sumber/ *Source:* Perusahaan Daerah Air Minum Kabupaten Karawang/ PDAM- *Water Supply Local Enterprise of Karawang Regency*

https://karawangkab.bps.go.id

Lanjutan Tabel/ *Continued Table* 6.8

Cabang PDAM *Branch*	Jumlah Penduduk Terlayani/ *Number of Population Served*	Cakupan Pelayanan/ *Service Coverage*	Keterangan/ *Note*
(1)	(11)	(12)	-13
1 KARAWANG	176 022	45.36	NN: Non Niaga
2 CIKAMPEK	16 932	18.07	NK: Niaga Kecil
3 RENGASDENGKLOK	25 550	14.83	NB: Niaga Besar
4 RAWAMERTA	3 700	6.98	IK: Industri Kecil
5 TELAGASARI	4 918	7.51	SU: Sosial umum
6 KOTABARU	30 336	18.07	SK: Sosial Khusus
7 PEDES	14 470	17.64	IB: Industri Besar
8 LEMAHABANG	10 592	7.95	
9 PANGKALAN	12 298	32.05	
10 TIRTAJAYA	37 808	17.05	
11 KLARI	13 742	12.09	
12 CIBUAYA	18 756	27.35	
13 TELUKJAMBE	83 496	112.56	
14 CILAMAYA	30 946	17.23	
15 CIAMPEL	8 586	53.04	
16 CIPULE	11 870	72.72	
17 KARANGANYAR	12 456	40.90	
18 CILEBAR	6 876	17.81	
19 MULYASEJATI	3 518	45.87	
20 TELAGAJAYA	2 382	5.98	
21 MAJALAYA	4 476	9.15	
Karawang	529 730	44.13	

Sumber/ *Source:* Perusahaan Daerah Air Minum Kabupaten Karawang/ PDAM- *Water Supply Local Enterprise of Karawang Regency*

https://karawangkab.bps.go.id

https://karawangkab.bps.go.id

7 HOTEL DAN PARIWISATA

HOTEL AND TOURISM



https://karawangkab.bps.go.id

JUMLAH HOTEL DI KABUPATEN KARAWANG TAHUN 2018 SEBANYAK

35

https://karawangkab.bps.go.id

PENJELASAN TEKNIS

1 Usaha penyediaan akomodasi adalah usaha yang menyediakan pelayanan penginapan yang dapat dilengkapi dengan pelayanan pariwisata lainnya. Usaha penyediaan akomodasi dapat berupa hotel, vila, pondok wisata, bumi perkemahan, persinggahan karavan, dan akomodasi lainnya yang digunakan untuk tujuan pariwisata.

2 Hotel adalah penyediaan akomodasi secara harian berupa kamar-kamar di dalam satu bangunan yang dapat dilengkapi dengan jasa pelayanan makan dan minum, kegiatan hiburan dan atau fasilitas lainnya. Hotel terdiri dari hotel berbintang dan hotel non-bintang.

TECHNICAL NOTES

1 The business of providing accommodation is a business that provides specialty ervices that can be equipped with other tourism services. It includes hotel, villa, cottage, camping, caravan stop, and other accommodation that are used for tourism purposes

2 Hotel is a daily supply of accommodation rooms within a building which can be equipped with eating and drinking services, entertainment activities and/or other facilities. Hotel consists of a classified hotel and a nonclassified hotel

https://karawangkab.bps.go.id

ULASAN	*DESCRIPTION*
Untuk mendukung pembangunan ekonomi suatu wilayah, sektor pariwisata memiliki andil yang sangat besar. Dengan memanfaatkan sumber daya alam dan sumber daya manusia yang ada dengan sebaik-baiknya maka suatu daerah dapat menarik para wisatawan baik yang ada di dalam negeri maupun wisatawan asing untuk datang dan berwisata di daerahnya.	*To support the economic development of a region, the tourism sector has a very large share. By making the best use of existing natural resources and human resources, an area can attract tourists both in the country and foreign tourists to come and travel in their area.*
Kabupaten Karawang, selain sebagai lumbung padi, bidang industrinya berkembang dengan sangat cepat. Hal tersebut membuat pertumbuhan di sektor lain juga meningkat. Sehingga, di beberapa tahun terakhir ini pembangunan hotel terus meningkat. Pada tahun 2018, jumlah hotel di Kabupaten Karawang tercatat sebanyak 35 hotel, dimana hotel terbanyak berada di Kecamatan Karawang Barat dengan jumlah 8 hotel, dengan total 380 kamar dan 522 tempat tidur.	*Karawang Regency, in addition to being a rice granary, the industrial sector is developing very quickly. This makes growth in other sectors also increase. So that in recent years, hotel development has continued to increase. In 2018, the number of hotels in Karawang Regency was 35 hotels, with the most hotels in Karawang Barat District is as 8 hotels, with 380 rooms and 52 beds.*
Selain hotel, objek wisata di Kabupaten Karawang juga semakin berkembang. Jumlah pengunjung selama tahun 2018 sebanyak 9.041.463 pengujung domestik ke wisata alam, 3.246.600 pengujung domestik ke wisata buatan, 15.000 pengunjung asing ke wisata alam, dan 15.000 pengunjung asing ke wisata buatan.	*In addition to hotels, attractions in the Karawang regency are also growing. The number of visitors during 2018 was 9.041.463 domestic visitors to nature tourism, 3.246.600 domestic visitors to artificial tourism, 15.000 foreign visitors to nature tourism, and 15.000 foreign visitors to artificial tourism.*

https://karawangkab.bps.go.id

7 Hotel dan Pariwisata/ *Hotel and Tourism*

Tabel 7.1 Jumlah Rumah Makan/Restoran Menurut Kecamatan, 2015-2018
Table Number of Restaurants by Subdistrict, 2015-2018

	Kecamatan *Subdistrict*	2015	2016	2017	2018
	(1)	(2)	(3)	(4)	(5)
1	PANGKALAN	...	...	...	...
2	TEGALWARU	...	...	...	...
3	CIAMPEL	...	...	...	...
4	TELUKJAMBE TIMUR	...	...	...	...
5	TELUKJAMBE BARAT	...	...	...	...
6	K L A R I	...	...	...	...
7	CIKAMPEK	...	...	...	...
8	PURWASARI	...	...	...	...
9	TIRTAMULYA	...	...	...	...
10	JATISARI	...	...	...	...
11	BANYUSARI	...	...	...	...
12	KOTABARU	...	...	...	...
13	CILAMAYA WETAN	...	...	...	...
14	CILAMAYA KULON	...	...	...	...
15	LEMAHABANG	...	...	...	...
16	TELAGASARI	...	...	...	...
17	MAJALAYA	...	...	...	...
18	KARAWANG TIMUR	...	...	...	...
19	KARAWANG BARAT	...	...	...	...
20	RAWAMERTA	...	...	...	...
21	TEMPURAN	...	...	...	...
22	KUTAWALUYA	...	...	...	...
23	RENGASDENGKLOK	...	...	...	...
24	JAYAKERTA	...	...	...	...
25	P E D E S	...	...	...	...
26	CILEBAR	...	...	...	...
27	CIBUAYA	...	...	...	...
28	TIRTAJAYA	...	...	...	...
29	BATUJAYA	...	...	...	...
30	PAKISJAYA	...	...	...	...
	Karawang	**...**	**...**	**...**	**...**

Sumber/ *Source:*

www.karawangkab.bps.go.id

Tabel 7.2 **Jumlah Akomodasi Hotel menurut Kecamatan di Kabupaten Karawang, 2017 dan 2018**
Table ***Number of Hotel Accomodations by Subdistrict in Karawang Regency, 2017 and 2018***

	Kecamatan *Subdistrict*	Hotel/ *Hotels*		Kamar/ *Rooms*		Tempat Tidur/ *Beds*	
		2017	2018	2017	2018	2017	2018
	(1)	(2)	(3)	(4)	(5)	(6)	(7)
1	PANGKALAN	0	0	0	0	0	0
2	TEGALWARU	1	1	32	14	60	32
3	CIAMPEL	1	1	137	137	137	137
4	TELUKJAMBE TIMUR	6	6	1 066	1 066	1 418	1 371
5	TELUKJAMBE BARAT	1	1	141	141	685	185
6	K L A R I	2	2	91	91	91	111
7	CIKAMPEK	4	4	175	187	265	269
8	PURWASARI	0	0	0	0	0	0
9	TIRTAMULYA	0	0	0	0	0	0
10	JATISARI	0	0	0	0	0	0
11	BANYUSARI	0	0	0	0	0	0
12	KOTABARU	4	4	179	86	231	93
13	CILAMAYA WETAN	0	0	0	0	0	0
14	CILAMAYA KULON	0	0	0	0	0	0
15	LEMAHABANG	0	0	0	0	0	0
16	TELAGASARI	1	1	11	11	11	11
17	MAJALAYA	0	0	0	0	0	0
18	KARAWANG TIMUR	3	3	97	97	136	117
19	KARAWANG BARAT	7	8	360	380	530	522
20	RAWAMERTA	0	0	0	0	0	0
21	TEMPURAN	0	0	0	0	0	0
22	KUTAWALUYA	0	0	0	0	0	0
23	RENGASDENGKLOK	0	0	0	0	0	0
24	JAYAKERTA	0	0	0	0	0	0
25	P E D E S	0	0	0	0	0	0
26	CILEBAR	0	0	0	0	0	0
27	CIBUAYA	0	0	0	0	0	0
28	TIRTAJAYA	0	0	0	0	0	0
29	BATUJAYA	0	0	0	0	0	0
30	PAKISJAYA	3	4	24	29	24	29
	Karawang	**33**	**35**	**2 313**	**2 239**	**3 588**	**2 877**

Sumber/ *Source:* Badan Pusat Statistik Kabupaten Karawang/ *BPS-Statstics of Karawang Regency*

https://karawangkab.bps.go.id

Tabel 7.3 / ***Table***

Jumlah Pengunjung Domestik di Objek Wisata Alam dan Wisata Budaya Kabupaten Karawang, 2015-2018

Number of Domestic Visitors in Natural Attraction and Cultural Tour in Karawang Regency, 2015-2018

Tempat Rekreasi/ *Recreation Area*		Jumlah Pengunjung/ *Number of Visitors*			
		2015	2016	2017	2018
	(1)	(2)	(3)	(4)	(5)
WISATA ALAM/ *NATURAL ATTRACTION*					
1	Air Terjun Grand Canyon	32 110	34 400	35 000	35 600
2	Curug Penganten	2 000	2 250	2 300	2 500
3	Goa Dayeuh	879	1 000	1 100	1 200
4	Situs Gunung Leutik	201	260	300	350
5	Curug Alay	1 340	1 400	1 450	1 500
6	Bukit Sanggabuana	987	1 000	1 190	12 000
7	Bukit Kembar Puncak Pinus	2 056	3 000	3 100	3 200
8	Batu Tumpang/Curug Bandung	11 880	12 000	12 100	125 000
9	Curug Cigeuntis	30 567	33 000	34 500	356 000
10	Curug Cikoleangkak	1 870	2 000	2 200	2 500
11	Curug Cikarapyak	500	690	700	750
12	Curug Cipanundaan	398	500	600	650
13	Puncak Sempur	5 501	6 500	6 700	6 800
14	Kampung Tipar	1 870	2 000	2 300	2 400
15	Bukit Calingcing	970	1 000	1 100	1 200
16	Taman Batu Sinapeul	801	890	1 000	1 100
17	Stone Garden	711	750	800	900
18	Waterboom Kampung Turis	23 400	25 600	27 000	27 600
19	Waterboom Empangsari	10 459	11 450	12 000	12 500
20	Waterboom Cibonteng	9 011	9 300	10 000	10 500
21	Jembatan Cinta	8 670	9 000	9 500	9 600
22	Buana Tirta	6 911	7 100	7 500	8 000
23	Bendungan Walahar	4 001	4 200	45 000	45 800
24	Danau Kalimati	8 001	8 888	8 500	8 900
25	Pohon Miring	114 500	124 301	122 000	125 000
26	Situ Cipule	60 999	70 131	76 000	7 650
27	Cadas Putri Tamelang	13 989	15 423	16 000	16 500

Sumber/*Source:* Dinas Kebudayaan dan Pariwisata Kabupaten Karawang/ *Department Of Culture And Tourism of Karawang Regency*

https://karawangkab.bps.go.id

Lanjutan Tabel/ *Continued Table* 7.3

Tempat Rekreasi/ *Recreation Area*		Jumlah Pengunjung/ *Number of Visitors*			
		2015	2016	2017	2018
	(1)	(2)	(3)	(4)	(5)
WISATA ALAM/ *NATURAL ATTRACTION*					
28	Situ Kamojing	15 000	27 404	28 500	28 600
29	Taman Hutan Kota Cikampek	11 998	14 432	14 500	15 000
30	Pantai Tanjung Baru	72 001	781 027	938 214	1 232 580
31	Pantai Pasir Putih	6 455	6 093	6 300	6 500
32	Pantai Cibento	352 011	405 684	490 636	720 586
33	Hutan Mangrove	5 055	6 010	6 300	6 500
34	Pancangan	3 700	4 011	4 200	4 500
35	Pantai Mutiara	5 611	6 008	6 100	6 500
36	Maqom Syech Quro	75 511	80 933	900 700	980 779
37	Maqom Syech Gentong	9 066	1100.00	125 000	125 423
38	Kolam Renang Tirta Pitu Mulang	1 005	1 222	1 250	1 260
39	Pantai Samudera Baru		820 108	934 225	1 125 863
40	Pantai Pelangi	100 312	100 691	122 000	125 000
41	Pantai Alam Baru	6 999	7 611	7 800	8 000
42	Pantai Jalasena	7 099	7 211	7 500	8 000
43	Pantai Pisangan	3 501	4 045	4 400	45 000
44	Muara Sungai Manuk	1 971	2 001	2 200	2 500
45	Muara TPI	899	932	970	1 000
46	Muara Paridi	831	900	999	1 000
47	Muara Lempeng	833	870	940	1 000
48	Hutan Mangrove Cikeong	1 100		1 390	1 500
49	Sungai Alam Bentang	907	1 009	1 150	1 200
50	Kuala Telar Sari/Burung	651	740	744	750
51	Kuala Karang Taritis	551	600	670	800
52	Muara Tirta	851	890	960	1 000
53	Wisata Mangrove Sedari	997	1 005	1 150	12 000
54	Pulau Putri	1 019	2 119	22 000	25 000

Sumber/*Source:* Dinas Kebudayaan dan Pariwisata Kabupaten Karawang/ *Department Of Culture And Tourism of Karawang Regency*

https://karawangkab.bps.go.id

Lanjutan Tabel/ *Continued Table* 7.3

Tempat Rekreasi/ *Recreation Area*		Jumlah Pengunjung/ *Number of Visitors*			
		2015	2016	2017	2018
	(1)	(2)	(3)	(4)	(5)
	WISATA ALAM/ *NATURAL ATTRACTION*				
55	Pantai Tanjung Pakis	501 113	799 385	929 251	1 002 874
56	Green Canyon	398 753	419 269	496 614	511 392
	WISATA BUDAYA/ *CULTURE TOUR*				
1	Vihara Sian Jin upoh	40 341	43 111	44 000	45 000
2	Masjid Agung Karawang	98 711	109 890	110 012	125 000
3	Kampung Budaya	40 090	41 200	44 000	45 000
4	San Dieho Hill		48 801	59 812	60 000
5	Kampung Calingcing	697	705	756	800
6	Situs Kota Tandingan	400	423	435	500
7	Situs Kutatandingan	413	446	470	500
8	Kampung Salapan	10 005	10 087	1 198	1 200
9	Sumur Awisan	385	400	422	450
10	Keramat Muara Walungan	904	987	1 098	1 200
11	Makam Pasarean	1 198 563	1 267 695	1 462 857	1 748 524
12	Makam Panjang	609	700	744	750
13	Monumen Kebulatan Tekad	39 013	40 988	41 180	45 600
14	Rumah Djiauw Kie song	25 098	30 001	30 019	30 120
15	Makam Ki Bagus Rangin	198	218	239	250
16	Candi Lanang	5 900	6 101	6 110	6 500
17	Candi Wadon	3 501	4 008	4 167	4 200
18	Situs Candi Jiwa	36 111	37 010	40 450	41 062
19	Situs Candi Blandongan	3 495	4 001	4 346	5 000
20	Musium Situs Batujaya	40 800	45 131	47 110	50 000
21	Situs Telagajaya	1 194	1 576	1 789	2 000
	Karawang	**3 486 810**	**5 586 041**	**7 397 817**	**9 041 463**

Sumber/*Source:* Dinas Kebudayaan dan Pariwisata Kabupaten Karawang/ *Department Of Culture And Tourism of Karawang Regency*

https://karawangkab.bps.go.id

Tabel 7.4 / ***Table***

Jumlah Pengunjung Domestik di Objek Wisata Buatan Kabupaten Karawang, 2015-2018
Number of Domestic Visitors in Artificial Tourism in Karawang Regency, 2015-2018

Tempat Rekreasi/ *Recreation Area*	Jumlah Pengunjung/ *Number of Visitors*			
	2015	2016	2017	2018
(1)	(2)	(3)	(4)	(5)
WISATA BUATAN				
1 Kampung Tipar	1 111	2 000	2 100	2 400
2 Taman Batu Sinapeul	3 700	5 000	1 000	1 100
3 Stone Garden	355	500	855	900
4 Waterboom Kampung Turis	2 000	27 000	27 500	27 600
5 Waterboom Empangsari	8 000	10 000	12 000	12 500
6 Waterboom Cibonteng	10 000	11 000	12 100	12 500
7 Jembatan Cinta	5 000	9 500	10 000	10 500
8 Buana Tirta	5 000	7 700	8 000	8 000
9 Bendungan Walahar	3 860	40 000	45 500	458 000
10 Danau Kalimati	5 000	8 100	8 500	8 900
11 Pohon Miring	10 258	12 000	12 200	125 000
12 Situ Cipule	5 693	6 000	7 555	7 650
13 Cadas Putri Tamelang	14 000	15 500	16 440	16 500
14 Situ Kamojing	22 200	27 000	28 500	28 600
15 Taman Hutan Kota Cikampek	5 000	9 000	1 100	1 500
16 Hutan Mangrove	5 011	9 000	1 100	1 500
17 Pancangan	5 000	6 000	6 400	6 500
18 Maqom Syech Quro	1 023 281	1 267 695	1 462 857	1 798 263
19 Maqom Syech Gentong	100 000	110 000	125 420	125 423
20 Kolam Renang Tirta Pitu Mulang	8 200	1 000	1 200	1 260
21 Pantai Pisangan	35 000	38 888	40 000	45 000
22 Muara Sungai Manuk	17 500	20 000	2 330	2 500
23 Muara TPI	655	700	900	1 000
24 Muara Paridi	234	500	950	1 000
25 Muara Lempeng	500	600	988	1 000
26 Hutan Mangrove Cikeong	800	1 000	1 300	1 500
27 Kuala Telar Sari/Burung	250	500	700	750

Sumber/*Source:* Dinas Kebudayaan dan Pariwisata Kabupaten Karawang/ *Department Of Culture And Tourism of Karawang Regency*

https://karawangkab.bps.go.id

Lanjutan Tabel/ *Continued Table* 7.4

Tempat Rekreasi/ *Recreation Area*	Jumlah Pengunjung/ *Number of Visitors*			
	2015	2016	2017	2018
(1)	(2)	(3)	(4)	(5)
WISATA BUATAN				
28 Kuala Karang Taritis	200	440	500	800
29 Wisata Mangrove Sedari	6 000	10 000	11 000	12 000
30 Vihara Sian Jin upoh	3 300	37 000	40 000	45 000
31 Masjid Agung Karawang	9 800	10 000	122 000	125 000
32 Kampung Budaya	35 000	40 000	41 000	45 000
33 San Diego Hill	30 000	40 000	55 000	60 000
34 Kampung Calingcing	500	600	777	800
35 Situs Kota Tandingan	325	400	4 900	5 000
36 Situs Kutatandingan	0	0	0	0
37 Kampung Salapan	800	1 000	1 100	1 200
38 Keramat Muara Walungan	700	1 001	1 000	1 200
39 Monumen Rawagede	25 111	25 000	27 011	26 800
40 Makam Panjang	600	655	700	750
41 Monumen Kebulatan Tekad	3 500	4 522	45 500	45 600
42 Rumah Djiauw Kie song	25 000	30 000	30 111	30 120
43 Makam Ki Bagus Rangin	2 000	2 111	2 200	2 500
44 Kawasan Percandian Batujaya	100 011	100 105	102 709	137 484
Karawang	**1 540 455**	**1 949 017**	**2 323 003**	**3 246 600**

Sumber/*Source:* Dinas Kebudayaan dan Pariwisata Kabupaten Karawang/ *Department Of Culture And Tourism of Karawang Regency*

https://karawangkab.bps.go.id

Tabel 7.5 / *Table*

Jumlah Pengunjung Asing di Objek Wisata Alam dan Wisata Budaya Kabupaten Karawang, 2015-2018

Number of Foreign Visitors in Natural Attraction and Cultural Tour in Karawang Regency, 2015-2018

Tempat Rekreasi/ *Recreation Area*	Jumlah Pengunjung/ *Number of Visitors*			
	2015	2016	2017	2018
(1)	(2)	(3)	(4)	(5)
WISATA ALAM				
1 Air Terjun Grand Canyon	0	0	0	0
2 Curug Penganten	0	0	0	0
3 Goa Dayeuh	0	0	0	0
4 Situs Gunung Leutik	0	0	0	0
5 Curug Alay	0	0	0	0
6 Bukit Sanggabuana	0	0	0	0
7 Bukit Kembar Puncak Pinus	0	0	0	0
8 Batu Tumpang/Curug Bandung	0	0	0	0
9 Curug Cigeuntis	0	0	0	0
10 Curug Cikoleangkak	0	0	0	0
11 Curug Cikarapyak	0	0	0	0
12 Curug Cipanundaan	0	0	0	0
13 Puncak Sempur	0	0	0	0
14 Kampung Tipar	0	0	0	0
15 Bukit Calingcing	0	0	0	0
16 Taman Batu Sinapeul	0	0	0	0
17 Stone Garden	0	0	0	0
18 Waterboom Kampung Turis	0	0	0	0
19 Waterboom Empangsari	0	0	0	0
20 Waterboom Cibonteng	0	0	0	0
21 Jembatan Cinta	0	0	0	0
22 Buana Tirta	0	0	0	0
23 Bendungan Walahar	0	0	0	0
24 Danau Kalimati	0	0	0	0
25 Pohon Miring	0	0	0	0
26 Situ Cipule	0	0	0	0
27 Cadas Putri Tamelang	0	0	0	0

Sumber/*Source:* Dinas Kebudayaan dan Pariwisata Kabupaten Karawang/ *Department Of Culture And Tourism of Karawang Regency*

https://karawangkab.bps.go.id

Lanjutan Tabel/ *Continued Table* 7.5

Tempat Rekreasi/ *Recreation Area*	Jumlah Pengunjung/ *Number of Visitors*			
	2015	2016	2017	2018
(1)	(2)	(3)	(4)	(5)
WISATA ALAM				
28 Situ Kamojing	0	0	0	0
29 Taman Hutan Kota Cikampek	0	0	0	0
30 Pantai Tanjung Baru	0	0	0	0
31 Pantai Pasir Putih	0	0	0	0
32 Pantai Cibento	0	0	0	0
33 Hutan Mangrove	0	0	0	0
34 Pancangan	0	0	0	0
35 Pantai Mutiara	0	0	0	0
36 Maqom Syech Quro	0	0	0	0
37 Maqom Syech Gentong	0	0	0	0
38 Kolam Renang Tirta Pitu Mulang	0	0	0	0
39 Pantai Samudera Baru	0	0	0	0
40 Pantai Pelangi	0	0	0	0
41 Pantai Alam Baru	0	0	0	0
42 Pantai Jalasena	0	0	0	0
43 Pantai Pisangan	0	0	0	0
44 Muara Sungai Manuk	0	0	0	0
45 Muara TPI	0	0	0	0
46 Muara Paridi	0	0	0	0
47 Muara Lempeng	0	0	0	0
48 Hutan Mangrove Cikeong	0	0	0	0
49 Sungai Alam Bentang	0	0	0	0
50 Kuala Telar Sari/Burung	0	0	0	0
51 Kuala Karang Taritis	0	0	0	0
52 Muara Tirta	0	0	0	0
53 Wisata Mangrove Sedari	0	0	0	0
54 Pulau Putri	0	0	0	0

Sumber/*Source:* Dinas Kebudayaan dan Pariwisata Kabupaten Karawang/ *Department Of Culture And Tourism of Karawang Regency*

https://karawangkab.bps.go.id

Lanjutan Tabel/ *Continued Table* 7.5

Tempat Rekreasi/ *Recreation Area*	Jumlah Pengunjung/ *Number of Visitors*			
	2015	2016	2017	2018
(1)	(2)	(3)	(4)	(5)
WISATA ALAM				
55 Pantai Tanjung Pakis	0	0	0	0
WISATA BUDAYA				
1 Vihara Sian Jin upoh	0	0	0	0
2 Masjid Agung Karawang	0	0	0	0
3 Kampung Budaya	0	0	0	0
4 San Dieho Hill	0	0	0	0
5 Kampung Calingcing	0	0	0	0
6 Situs Kota Tandingan	0	0	0	0
7 Situs Kutatandingan	0	0	0	0
8 Kampung Salapan	0	0	0	0
9 Sumur Awisan	0	0	0	0
10 Keramat Muara Walungan	0	0	0	0
11 Makam Pasarean	0	0	0	0
12 Makam Panjang	0	0	0	0
13 Monumen Kebulatan Tekad	0	0	0	0
14 Rumah Djiauw Kie song	0	0	0	0
15 Makam Ki Bagus Rangin	0	0	0	0
16 Candi Lanang	0	0	0	0
17 Candi Wadon	0	0	0	0
18 Situs Candi Jiwa	12 700	13 900	14 865	15 000
19 Situs Candi Blandongan	0	0	0	0
20 Musium Situs Batujaya	0	0	0	0
21 Situs Telagajaya	0	0	0	0
Karawang	**12 700**	**13 900**	**14 865**	**15 000**

Sumber/*Source:* Dinas Kebudayaan dan Pariwisata Kabupaten Karawang/ *Department Of Culture And Tourism of Karawang Regency*

https://karawangkab.bps.go.id

Tabel 7.6 / ***Table***

Jumlah Pengunjung Asing di Objek Wisata Buatan Kabupaten Karawang, 2015-2018

Number of Foreign Visitors in Artificial Tourism in Karawang Regency, 2015-2018

Tempat Rekreasi/ *Recreation Area*	Jumlah Pengunjung/ *Number of Visitors*			
	2015	2016	2017	2018
(1)	(2)	(3)	(4)	(5)
WISATA BUATAN				
1 Kampung Tipar	0	0	0	0
2 Taman Batu Sinapeul	0	0	0	0
3 Stone Garden	0	0	0	0
4 Waterboom Kampung Turis	0	0	0	0
5 Waterboom Empangsari	0	0	0	0
6 Waterboom Ciboneng	0	0	0	0
7 Jembatan Cinta	0	0	0	0
8 Buana Tirta	0	0	0	0
9 Bendungan Walahar	0	0	0	0
10 Danau Kalimati	0	0	0	0
11 Pohon Miring	0	0	0	0
12 Situ Cipule	0	0	0	0
13 Cadas Putri Tamelang	0	0	0	0
14 Situ Kamojing	0	0	0	0
15 Taman Hutan Kota Cikampek	0	0	0	0
16 Hutan Mangrove	0	0	0	0
17 Pancangan	0	0	0	0
18 Maqom Syech Quro	0	0	0	0
19 Maqom Syech Gentong	0	0	0	0
20 Kolam Renang Tirta Pitu Mulang	0	0	0	0
21 Pantai Pisangan	0	0	0	0
22 Muara Sungai Manuk	0	0	0	0
23 Muara TPI	0	0	0	0
24 Muara Paridi	0	0	0	0
25 Muara Lempeng	0	0	0	0
26 Hutan Mangrove Cikeong	0	0	0	0
27 Kuala Telar Sari/Burung	0	0	0	0

Sumber/*Source:* Dinas Kebudayaan dan Pariwisata Kabupaten Karawang/ *Department Of Culture And Tourism of Karawang Regency*

https://karawangkab.bps.go.id

Lanjutan Tabel/ *Continued Table* 7.6

Tempat Rekreasi/ *Recreation Area*	Jumlah Pengunjung/ *Number of Visitors*			
	2015	2016	2017	2018
(1)	(2)	(3)	(4)	(5)
WISATA BUATAN				
28 Kuala Karang Taritis	0	0	0	0
29 Wisata Mangrove Sedari	0	0	0	0
30 Vihara Sian Jin upoh	0	0	0	0
31 Masjid Agung Karawang	0	0	0	0
32 Kampung Budaya	0	0	0	0
33 San Diego Hill	0	0	0	0
34 Kampung Calingcing	0	0	0	0
35 Situs Kota Tandingan	0	0	0	0
36 Situs Kutatandingan	0	0	0	0
37 Kampung Salapan	0	0	0	0
38 Keramat Muara Walungan	0	0	0	0
39 Makam Pasarean	0	0	0	0
40 Makam Panjang	0	0	0	0
41 Monumen Kebulatan Tekad	0	0	0	0
42 Rumah Djiauw Kie song	0	0	0	0
43 Makam Ki Bagus Rangin	0	0	0	0
44 Musium Situs Batujaya	12 700	13 900	14 865	15 000
Karawang	**12 700**	**13 900**	**14 865**	**15 000**

Sumber/*Source:* Dinas Kebudayaan dan Pariwisata Kabupaten Karawang/ *Department Of Culture And Tourism of Karawang Regency*

https://karawangkab.bps.go.id

Tabel 7.7 **Objek Wisata Alam dan Wisata Budaya menurut Lokasi, Pengelola, dan Jumlah Tenaga Kerja di Kabupaten Karawang, 2015-2018**
Table ***Natural Attractions and Cultural Tourism by Location, Management, and Number of Workers, 2015-2018***

Tempat Rekreasi/ *Recreation Area*	Lokasi/*Location*	Pengelola / *Management*	Jumlah tenaga Kerja *Number of Workers*	
			L/*M*	P/*F*
(1)	(2)	(3)	(4)	(5)
WISATA ALAM				
1 Air Terjun Grand Canyon	Ds.Medal Sari	1	12	9
2 Curug Penganten	Ds.Medal Sari	1	7	8
3 Goa Dayeuh	Ds.Medal Sari	1	3	2
4 Situs Gunung Leutik	...	...	5	4
5 Curug Alay	Ds.Medal Sari	1	2	1
6 Bukit Sanggabuana	Ds.Mekarbuana	1	6	5
7 Bukit Kembar Puncak Pinus	Ds.Cintawargi	1	3	1
8 Batu Tumpang/Curug Bandung	Ds.Mekarbuana	1	5	2
9 Curug Cigeuntis	Ds.Mekarbuana	1	15	10
10 Curug Cikoleangkak	Ds.Cintalaksana	1	6	2
11 Curug Cikarapyak	Ds.Kutamaneuh	1	9	8
12 Curug Cipanundaan	Ds.Kutamaneuh	1	7	4
13 Puncak Sempur	Ds.Kutamaneuh	1	3	3
14 Bukit Calingcing	Ds.Cintalaksana	1	5	8
15 Pantai Cibento	Ds.Ciparage	1	3	2
16 Hutan Mangrove	Ds. Pusaka Jaya Utara	1	8	9
17 Pancangan	Ds. Pusaka Jaya Utara	1	12	6
18 Pantai Mutiara	Ds. Pusaka Jaya Utara	1	9	4
19 Pantai Samudera Baru	Ds.Sungaibuntu	1	5	2
20 Pantai Pelangi	Ds.Sungaibuntu	1	8	4
21 Pantai Alam Baru	Ds.Sungaimanuk	1	10	7
22 Pantai Jalasena	Ds.Sungaitegal	1	7	3
23 Pantai Pisangan	Ds.Cemarajaya	1	15	17
24 Hutan Mangrove Cikeong	Ds.Sedari	1	5	2
25 Sungai Alam Bentang	Ds.Sedari	1	8	3
26 Wisata Mangrove Sedari	Ds.Sedari	1	17	9
27 Pulau Putri	Ds.Sedari	1	7	3
28 Pantai Tanjung Pakis	Ds.Cikeong	1	6	4

Sumber/*Source:* Dinas Kebudayaan dan Pariwisata Kabupaten Karawang/ *Department Of Culture And Tourism of Karawang Regency*

https://karawangkab.bps.go.id

Lanjutan Tabel/ *Continued Table* 7.7

Tempat Rekreasi/ *Recreation Area*	Lokasi/*Location*	Pengelola / *Management*	Jumlah tenaga Kerja *Number of Workers*	
			L/*M*	P/*F*
(1)	(2)	(3)	(4)	(5)
WISATA BUDAYA				
1 Vihara Sian Jin upoh	Ds.Tanjung Pura	1	17	2
2 Masjid Agung Karawang	Kota Karawang	1	15	1
3 Kampung Budaya	Ds.Wadas	1	8	1
4 San Dieho Hill	Ds.Wadas	1	6	10
5 Kampung Calingcing	Ds.Cintaksana	1	2	2
6 Situs Kota Tandingan	Ds.Kutawaluya	1	4	2
7 Situs Kutatandingan	Ds.Pamekaran	1	3	3
8 Kampung Salapan	Ds.Pamekaran	1	7	2
9 Sumur Awisan	Ds.Pamekaran	1	2	1
10 Keramat Muara Walungan	Ds.Pamekaran	1	5	2
11 Makam Pasarean	Ds.Pusaka Jaya Selatan	1	3	1
12 Makam Panjang	Ds.Pusaka Jaya Selatan	1	1	1
13 Monumen Kebulatan Tekad	Ds.Rengasdengklok	1	3	2
14 Rumah Djiauw Kie song	Ds.Rengasdengklok	1	2	5
15 Makam Ki Bagus Rangin	Ds.Rengasdengklok	1	3	2
16 Candi Lanang	Ds.Cibuaya	1	4	2
17 Candi Wadon	Ds.Cibuaya	1	3	6
18 Situs Candi Jiwa	Ds.Batujaya	1	7	3
19 Situs Candi Blandongan	Ds.Batujaya	1	6	5
20 Musium Situs Batujaya	Ds.Batujaya	1	4	1
21 Situs Telagajaya	Ds.Batujaya	1	5	2
Karawang			110	56

Sumber/*Source:* Dinas Kebudayaan dan Pariwisata Kabupaten Karawang/ *Department Of Culture And Tourism of Karawang Regency*

https://karawangkab.bps.go.id

Tabel 7.8 / *Table*

Objek Wisata Buatan menurut Lokasi, Pengelola, dan Jumlah Tenaga Kerja di Kabupaten Karawang, 2018
Artificial Attractions by Location, Management, and Number of Workers, 2018

Tempat Rekreasi/ *Recreation Area*	Lokasi/*Location*	Pengelola/ *Management*	Jumlah tenaga Kerja *Number of Workers*	
			L/*M*	P/*F*
(1)	(2)	(3)	(4)	(5)
WISATA BUATAN				
1 Kampung Tipar	Ds.Kutamaneuh	1	8	5
2 Taman Batu Sinapeul	Ds.Cigunungsari	1	5	2
3 Stone Garden	Ds.Kutamaneuh	1	3	3
4 Waterboom Kampung Turis	Ds.Cintalaksana	1	13	10
5 Waterboom Empangsari	Ds.Cintalaksana	1	10	11
6 Waterboom Cibonteng	Ds.Cintalaksana	1	7	5
7 Jembatan Cinta	Ds.Cintalaksana	1	2	5
8 Buana Tirta	Ds.Cintalaksana	1	15	10
9 Bendungan Walahar	Ds.Walahar	1	24	13
10 Danau Kalimati	Ds.Walahar	1	9	6
11 Pohon Miring	Ds.Pancawati	1	10	7
12 Situ Cipule	Ds.Mulyasari	1	4	12
13 Cadas Putri Tamelang	Ds.Tamelang	1	3	1
14 Situ Kamojing	Cikampek	1	6	3
15 Taman Hutan Kota Cikampek	Ds.Cikampek	1	5	7
16 Pancangan	Ds. Pusaka Jaya Utara	1	12	6
17 Maqom Syech Quro	Ds.Pulokalapa	1	6	5
18 Maqom Syech Gentong	Ds.Pulokalapa	1	7	5
19 Kolam Renang Tirta Pitu Mulang	Ds.Rawagede	1	11	14
20 Muara Sungai Manuk	Ds.Cemarajaya	1	3	2
21 Muara TPI	Ds.Cemarajaya	1	10	3
22 Muara Paridi	Ds.Cemarajaya	1	8	1
23 Muara Lempeng	Ds.Sedari	1	6	3
24 Hutan Mangrove Cikeong	Ds.Sedari	1	5	2
25 Kuala Telar Sari/Burung	Ds.Sedari	1	7	4
26 Kuala Karang Taritis	Ds.Sedari	1	5	17
27 Wisata Mangrove Sedari	Ds.Sedari	1	17	9
KARAWANG			221	154

Sumber/*Source:* Dinas Kebudayaan dan Pariwisata Kabupaten Karawang/ *Department Of Culture And Tourism of Karawang Regency*

https://karawangkab.bps.go.id

Lanjutan Tabel/ *Continued Table* 7.8

Tempat Rekreasi/ *Recreation Area*	Lokasi/*Location*	Pengelola/ *Management*	Jumlah tenaga Kerja *Number of Workers*	
			L/*M*	P/*F*
(1)	(2)	(3)	(4)	(5)
WISATA BUDAYA				
1 Vihara Sian Jin upoh	Ds.Tanjung Pura	1	17	2
2 Masjid Agung Karawang	Kota Karawang	1	15	5
3 Kampung Budaya	Ds.Wadas	1	8	1
4 San Dieho Hill	Ds.Wadas	1	6	10
5 Kampung Calingcing	Ds.Cintaksana	1	2	2
6 Situs Kota Tandingan	Ds.Kutawaluya	1	4	2
7 Situs Kutatandingan	Ds.Pamekaran	1	3	3
8 Kampung Salapan	Ds.Pamekaran	1	7	2
9 Keramat Muara Walungan	Ds.Pamekaran	1	5	2
10 Makam Pasarean	Ds.Pusaka Jaya Selatan	1	3	1
11 Makam Panjang	Ds.Pusaka Jaya Selatan	1	1	1
12 Monumen Kebulatan Tekad	Ds.Rengasdengklok	1	3	2
13 Rumah Djiauw Kie song	Ds.Rengasdengklok	1	2	5
14 Makam Ki Bagus Rangin	Ds.Rengasdengklok	1	3	2
15 Musium Situs Batujaya	Ds.Batujaya	1	4	1
KARAWANG			83	41

Sumber/*Source:* Dinas Kebudayaan dan Pariwisata Kabupaten Karawang/ *Department Of Culture And Tourism of Karawang Regency*

https://karawangkab.bps.go.id

8 SISTEM NERACA NASIONAL

SYSTEM OF NATIONAL ACCOUNT

Tahukah Kamu ?

> Tahun 2018, Lapangan usaha yang mengalami pertumbuhan positif paling besar adalah Bidang Real Estate (11,38 %)

https://karawangkab.bps.go.id

https://karawangkab.bps.go.id

PENJELASAN TEKNIS

1 Produk Domestik Bruto pada tingkat nasional serta Produk Domestik Regional Bruto (PDRB) pada tingkat regional menggambarkan kemampuan suatu wilayah untuk menciptakan nilai tambah pada suatu waktu tertentu. Untuk menyusun PDB maupun PDRB digunakan 2 pendekatan, yaitu lapangan usaha dan pengeluaran. Keduanya menyajikan komposisi data nilai tambah dirinci menurut sumber kegiatan ekonomi (lapangan usaha) dan menurut komponen penggunaannya. PDB maupun PDRB dari sisi lapangan usaha merupakan penjumlahan seluruh komponen nilai tambah bruto yang mampu diciptakan oleh sektor-sektor ekonomi atas berbagai aktivitas roduksinya. Sedangkan dari sisi pengeluaran menjelaskan tentang penggunaan dari nilai tambah tersebut.

2 PDB menurut lapangan usaha mengalami perubahan klasifikasi dari 9 lapangan usaha menjadi 17 lapangan usaha. PDB menurut lapangan usaha dirinci menurut total nilai tambah dari seluruh sektor ekonomi yang mencakup lapangan usaha
Pertanian, Kehutanan, dan Perikanan; Pertambangan dan Penggalian; Industri Pengolahan; Pengadaan Listrik dan Gas; Pengadaan Air, Pengelolaan Sampah, Limbah dan Daur Ulang; Konstruksi; Perdagangan Besar dan Eceran, Reparasi Mobil dan Sepeda Motor;

TECHNICAL NOTES

1 The basic measure of the value added arising from economic activity is known as Gross Domestic Product at the national level and Gross Regional Domestic Product (GRDP) at the regional level . To compile these statistics, two approaches have been used, i.e. "production approach" and "expenditure approach". The first approach is to measure value added produced by various kinds of economic activities, while the second approach is to measure final uses of the country's output. In other words, GDP/GRDP is the sum of total value added produced by all economic industries (activities) and the way of using it.

2 GDP by industry classification changes from 9 sectors to 17 industries. GDP by industry is classified by types of economic activities such as Agriculture, Forestry and Fishing; Mining and Quarrying; Manufacturing; Electricity and Gas; Water supply, Sewerage, Waste Management and Remediation Activities; Construction; Wholesale and Retail Trade; Repair of Motor Vehicles and Motorcycles;

https://karawangkab.bps.go.id

Transportasi dan Pergudangan; Penyediaan Akomodasi dan Makan Minum; Informasi dan Komunikasi; Jasa Keuangan dan Asuransi; Real Estat; Jasa Perusahaan; Administrasi Pemerintahan, Pertahanan dan Jaminan Sosial Wajib; Jasa Pendidikan; Jasa Kesehatan dan Kegiatan Sosial; dan Jasa lainnya.

Transportation and Storage; Accommodation and Food Service Activities; Information and Communication; Financial and Insurance Activities; Real Estate Activities; Business Activities; Public Administration; Defence and Compulsory Social Security; Education; Human Health and Social Work Activities; and Other Services Activities.

3 Produk Domestik Bruto maupun agregat turunannya disajikan dalam 2 (dua) versi penilaian, yaitu atas dasar "harga berlaku" dan atas dasar "harga konstan". Disebut sebagai harga berlaku karena seluruh agregat dinilai dengan menggunakan harga pada tahun berjalan, sedangkan harga konstan enilaiannya didasarkan kepada harga satu tahun dasar tertentu, dalam publikasi ini digunakan harga tahun 2010.

3 GDP and its aggregations are presented in two forms: at current market prices and at constant base year market prices. In presenting current market prices, all aggregates are valued at current market prices, while base year constant market prices are shown by valuing all aggregates at fixed base year prices. Year of 2010 is used as the base year in this publication

4 Laju pertumbuhan Produk Domestik Bruto diperoleh dari perhitungan PDB atas dasar harga konstan. Diperoleh dengan cara mengurangi nilai PDB pada tahun ke-n terhadap nilai pada tahun ke n-1 (tahun sebelumnya), dibagi dengan nilai pada tahun ke n-1, dikalikan dengan 100 persen. Laju pertumbuhan menunjukkan perkembangan agregat pendapatan dari satu waktu tertentu terhadap waktu sebelumnya.

4 Growth rate of Gross Domestic Product is derived from GDP at constant market prices. It is obtained by subtracting the value of GDP year n with the value of GDP year n-1, divided by the value of GDP year n-1 then multiplied by 100 percent. The growth rate of GDP explains the income growth during the given period.

http://karawangkab.bps.go.id

5 Penghitungan statistik neraca nasional mengikuti buku petunjuk yang diterbitkan oleh Perserikatan Bangsa Bangsa (PBB) dikenal sebagai Sistem Neraca Nasional (SNN). SNN adalah rekomendasi internasional tentang bagaimana menyusun ukuran aktivitas ekonomi yang sesuai dengan standar neraca baku yang didasarkan pada prinsip-prinsip ekonomi. Rekomendasi yang dimaksud dinyatakan dalam sekumpulan konsep, definisi, klasifikasi, dan aturan neraca yang disepakati secara internasional dalam mengukur indikator tertentu seperti Produk Domestik Bruto (PDB). Salah satu bentuk adaptasi pencatatan statistik nasional adalah melakukan perubahan tahun dasar PDB Indonesia dari tahun 2000 ke 2010. Perubahan tahun dasar PDB dilakukan seiring dengan mengadopsi rekomendasi PBB yang tertuang dalam Sistem Neraca Nasional 2008 (SNA 2008).

5 The method used to estimate national accounts statistics is based on the standard guidelines formed by United Nation known as System of National Accounts (SNA). SNA is the internationally agreed standard set of recommendations on how to compile measures of economic activity in accordance with strict accounting conventions based on economic principles. The recommendations are expressed in term of a set of concepts, definitions, classifications and accounting rules that comprise the internationally agreed standard for measuring indicators such as Gross Domestic Product (GDP). One of the improvement in the national statistical system is to rebase GDP form base year 2000 to 2010 inorder to capture current economic condition. It is in line with the United Nations (UN) recommendation on 2008 SNA.

https://karawangkab.bps.go.id

ULASAN	*DESCRIPTION*
Nilai PDRB Kabupaten Karawang atas dasar harga berlaku pada tahun 2018 mencapai 217 triliun rupiah. Secara nominal, nilai PDRB ini mengalami kenaikan sebesar 19,5 triliun rupiah dibandingkan dengan tahun 2017 yang mencapai 197,88 triliun rupiah.	*GRDP figure at current prices of Karawang Regency in 2018 reached 197 trillion rupiah. In nominal terms, this GRDP figure is increased by 14,5 trillion rupiah compared to 2017 which reached 197,88 trillion rupiah.*
Berdasarkan harga konstan 2010, angka PDRB juga mengalami kenaikan, dari 149,53 triliun rupiah pada tahun 2017 menjadi 159,19 triliun rupiah pada tahun 2018.	*Based on the 2010 constant market prices, GRDP also increased from 149,53 trillion rupiah in 2017 to 159,19 trillion rupiahs in 2018.*
Selama empat tahun terakhir (2014-2018) struktur perekonomian Karawang di dominasi oleh 4 (empat) kategori lapangan usaha, yaitu: Industri Pengolahan; Perdagangan Besar dan Eceran, Reparasi Mobil, dan Sepeda Motor; Konstruksi dan Pertanian.	*Over the last four years (2014- 2018) economic structure in Karawang dominated by four (4) category of Industry, such as : Manufacturing; Wholesale and Retail Trade, Repair of Vehicles and Motorcycles; Construction and Agriculture.*
Hal ini dapat dilihat dari peranan masing-masing lapangan usaha terhadap pembentukan PDRB Karawang. Peranan terbesar dalam pembentukan PDRB Karawang pada tahun 2018 dihasilkan oleh lapangan usaha Industri Pengolahan, yaitu mencapai 71,72 persen. Selanjutnya disusul oleh lapangan usaha Perdagangan Besar dan Eceran, Reparasi Mobil, dan Sepeda Motor sebesar 9,77 persen, Konstruksi sebesar 4,05 persen serta lapangan usaha Pertanian, Kehutanan, dan Perikanan sebesar 3,83 persen.	*It can be seen from the respective roles of the undertaking to the formation of GRDP Karawang. The biggest role in 2018 generated by the Manufacture Industries. The share this business sector reached of 71,72 percent. Then the Industry Wholesale and Retail Trade, Repair of Vehicles and Motorcycles of 9,77 percent, next Industry Construction of 4,05 percent and the undertaking of Agriculture, Forestry, and Fishery amounted to 3,83 percent.*

https://karawangkab.bps.go.id

Berdasarkan harga konstan 2010, nilai PDRB Karawang pada tahun 2018 meningkat dibandingkan tahun 2017. Peningkatan tersebut dipengaruhi oleh meningkatnya produksi di seluruh lapangan usaha yang sudah bebas dari pengaruh inflasi. Nilai PDRB Karawang tahun 2018 atas dasar harga konstan 2010, mencapai 159,19 triliun rupiah. Angka tersebut naik sebesar 9,66 triliun dari 149,53 triliun rupiah pada tahun 2017. Hal tersebut menunjukkan bahwa selama tahun 2018 terjadi pertumbuhan ekonomi sebesar 6,46 persen.

Based on 2010 constant market prices, the value of GRDP Karawang in 2018 increased compared to 2017. The increase was influenced by the increased production in the entire field of business that is free from the effects of inflation. Karawang value of GRDP in 2018 at constant prices 2010, reached 159,19 trillion rupiah. The number is up 9,66 trilion from 149,53 trillion rupiah in 2017. It shows that during 2018 economic growth of 6,46 percent.

https://karawangkab.bps.go.id

8 Sistem Neraca Nasional/ *System of National Accounts*

8 Pendapatan Nasional/*National Income*

Tabel 8.1.1 Produk Domestik Regional Bruto Atas Dasar Harga Berlaku menurut Lapangan Usaha di Kabupaten Karawang (juta rupiah), 2014–2018
Table Gross Regional Domestic Product at Current Market Prices by Industry in Karawang Regency (million rupiahs), 2014–2018

Lapangan Usaha *Industry*	2014	2015	2016*	2017**	2018**
(1)	(2)	(3)	(4)	(5)	(6)
Pertanian, Kehutanan, dan Perikanan/ *Agriculture, Forestry and Fishery*	6 345 345	7 073 387	7 572 588	7 376 671	8 329 535
Pertambangan dan Penggalian/ *Mining and Quarrying*	4 483 180	2 482 217	2 498 555	2 563 062	2 808 541
Industri Pengolahan/ *Manufacturing*	111 427 264	119 312 088	131 153 026	142 213 187	155 927 863
Pengadaan Listrik dan Gas/ *Electricity and Gas*	1 688 109	1 896 821	1 893 002	1 979 080	1 955 327
Pengadaan Air, Pengelolaan Sampah, Limbah dan Daur Ulang/ *Water Supply, Sewerage, Waste*	85 830	95 433	110 433	131 202	148 827
Konstruksi/ *Construction*	5 535 501	6 347 916	7 064 998	7 781 773	8 811 242
Perdagangan Besar dan Eceran; Reparasi Mobil dan Sepeda Motor/ *Wholesaleand Retail Trade, Repair*	15 530 553	16 853 813	17 981 992	19 491 070	21 248 054
Transportasi dan Pergudangan / *Transportation and Storage*	2 496 397	3 038 520	3 437 031	3 749 851	4 059 674
Penyediaan Akomodasi dan Makan Minum/ *Acomodation and Food Service Activities*	1 292 468	1 477 017	1 670 015	1 883 381	2 163 465

Sumber/*Source* : Badan Pusat Statistik Kabupaten Karawang/BPS-*Statistics of Karawang Regency*

https://karawangkab.bps.go.id

Lanjutan Tabel/ *Continued Table* 8.1.1

Lapangan Usaha *Industry*	2014	2015	2016*	2017**	2018**
(1)	(2)	(3)	(4)	(5)	(6)
Informasi dan Komunikasi/ *Information and Telecommunication*	1 204 002	1 411 199	1 611 707	1 804 874	1 934 487
Jasa Keuangan dan Asuransi/ *Financial Intermediary Service and Insurance*	1 617 470	1 836 273	2 122 462	2 350 182	2 605 219
Real Estate/ *Real Estate Activities*	310 558	339 975	366 507	407 109	462 629
Jasa Perusahaan/ *Business Activities*	47 948	54 206	61 067	67 589	76 926
Administrasi Pemerintahan, Pertahanan dan Jaminan Sosial Wajib/ *Public Administration and Defense, Compulsory Social*	1 635 975	1 846 586	1 967 255	2 063 493	2 168 855
Jasa Pendidikan/ *Educational Service*	1 160 500	1 391 436	1 583 827	1 868 834	2 263 911
Jasa Kesehatan dan Kegiatan Sosial/ *Human Health and Social Work Activities*	365 030	442 117	502 574	561 864	624 031
Jasa lainnya/ *Other Services Activities*	1 092 492	1 217 455	1 387 915	1 590 211	1 815 586
Produk Domestik Regional Bruto *Gross Regional Domestic Bruto*	**156 318 621**	**167 116 458**	**182 984 953**	**197 883 435**	217 404 171

Sumber/*Source* : Badan Pusat Statistik Kabupaten Karawang/BPS-*Statistics of Karawang Regency*

https://karawangkab.bps.go.id

Tabel 8.1.2 **Produk Domestik Regional Bruto Atas Dasar Harga Konstan 2010 menurut Lapangan Usaha di Kabupaten Karawang (juta rupiah), 2014–2018**

Table ***Gross Regional Domestic Product at 2010 Constant Market Prices by Industry in Karawang Regency (million rupiahs), 2014–2018***

Lapangan Usaha *Industry*	2014	2015	2016*	2017**	2018**
(1)	(2)	(3)	(4)	(5)	(6)
Pertanian, Kehutanan, dan Perikanan/ *Agriculture, Forestry and Fishery*	4 649 258.2	4 647 328.6	4 792 483.6	4 594 755.6	4 656 030.3
Pertambangan dan Penggalian/ *Mining and Quarrying*	3 594 627.0	3 547 318.5	3 726 174.7	3 633 295.6	3 548 590.5
Industri Pengolahan/ *Manufacturing*	90 467 788.1	94 043 005.7	100 291 303.7	107 010 330.6	114 638 013.4
Pengadaan Listrik dan Gas/ *Electricity and Gas*	1 053 509.7	1 051 909.7	1 050 208.7	1 074 903.4	1 017 375.9
Pengadaan Air, Pengelolaan Sampah, Limbah dan Daur Ulang/ *Water Supply, Sewerage, Waste*	76 313.7	82 220.4	87 656.0	94 011.3	99 109.7
Konstruksi/ *Construction*	4 574 794.1	5 014 378.6	5 463 379.4	5 865 486.6	6 347 307.0
Perdagangan Besar dan Eceran; Reparasi Mobil dan Sepeda Motor/ *Wholesaleand Retail Trade, Repair*	12 877 548.0	13 620 376.4	14 276 917.6	14 956 577.1	15 630 116.0
Transportasi dan Pergudangan / *Transportation and Storage*	2 119 370.9	2 318 125.1	2 522 733.9	2 664 150.7	2 822 254.5
Penyediaan Akomodasi dan Makan Minum/ *Acomodation and Food Service Activities*	1 145 477.2	1 257 546.0	1 374 556.4	1 492 170.2	1 633 975.0

Sumber/*Source* : Badan Pusat Statistik Kabupaten Karawang/BPS-*Statistics of Karawang Regency*

https://karawangkab.bps.go.id

Lanjutan Tabel/ *Continued Table* 8.1.2

Lapangan Usaha *Industry*	2014	2015	2016*	2017**	2018**
(1)	(2)	(3)	(4)	(5)	(6)
Informasi dan Komunikasi/ *Information and Telecommunication*	1 188 279.7	1 393 495.6	1 591 377.7	1 781 843.2	1971125.3
Jasa Keuangan dan Asuransi/ *Financial Intermediary Service and*	1 332 617.2	1 459 950.9	1 618 587.4	1 705 949.8	1809242.3
Real Estate/ *Real Estate Activities*	287 619.5	304 704.1	324 364.4	354 946.1	395347.7
Jasa Perusahaan/ *Business Activities*	39 384.9	42 949.1	46 718.9	50 710.0	55267.1
Administrasi Pemerintahan, Pertahanan dan Jaminan Sosial Wajib/ *Public Administration and Defense, Compulsory Social*	1 128 795.5	1 192 639.0	1 234 689.2	1 240 664.7	1260662.8
Jasa Pendidikan/ *Educational Service*	927 902.3	1 065 335.3	1 184 817.4	1 324 679.4	1461573.1
Jasa Kesehatan dan Kegiatan Sosial/ *Human Health and Social Work Activities*	313 457.5	357 774.3	390 847.0	424 067.3	459130.1
Jasa lainnya/ *Other Services Activities*	971 948.9	1 054 510.5	1 148 720.7	1 262 403.2	1381702.8
Produk Domestik Regional Bruto ***Gross Regional Domestic Bruto***	**126 748 692.5**	**132 453 567.8**	**141 125 536.7**	**149 530 944.8**	159186823.5

Sumber/*Source* : Badan Pusat Statistik Kabupaten Karawang/BPS-*Statistics of Karawang Regency*

https://karawangkab.bps.go.id

Tabel 8.1.3 Distribusi Persentase Produk Domestik Regional Bruto Atas Dasar Harga Berlaku menurut Lapangan Usaha di Kabupaten Karawang, 2014–2018
Table Percentage Distribution of Gross Regional Domestic Product at Current Market Prices by Industry in Karawang Regency, 2014–2018

Lapangan Usaha *Industry*	2014	2015	2016*	2017**	2018**
(1)	(2)	(3)	(4)	(5)	(6)
Pertanian, Kehutanan, dan Perikanan/ *Agriculture, Forestry and Fishery*	4.06	4.23	4.14	3.73	3.83
Pertambangan dan Penggalian/ *Mining and Quarrying*	2.87	1.49	1.37	1.30	1.29
Industri Pengolahan/ *Manufacturing*	71.28	71.39	71.67	71.87	71.72
Pengadaan Listrik dan Gas/ *Electricity and Gas*	1.08	1.14	1.03	1.00	0.90
Pengadaan Air, Pengelolaan Sampah, Limbah dan Daur Ulang/ *Water Supply, Sewerage, Waste*	0.05	0.06	0.06	0.07	0.07
Konstruksi/ *Construction*	3.54	3.80	3.86	3.93	4.05
Perdagangan Besar dan Eceran; Reparasi Mobil dan Sepeda Motor/ *Wholesaleand Retail Trade, Repair*	9.94	10.09	9.83	9.85	9.77
Transportasi dan Pergudangan / *Transportation and Storage*	1.60	1.82	1.88	1.89	1.87
Penyediaan Akomodasi dan Makan Minum/ *Acomodation and Food Service Activities*	0.83	0.88	0.91	0.95	1.00

Sumber/*Source* : Badan Pusat Statistik Kabupaten Karawang/BPS-*Statistics of Karawang Regency*

https://karawangkab.bps.go.id

Lanjutan Tabel/ *Continued Table* 8.1.3

Lapangan Usaha *Industry*	2014	2015	2016*	2017**	2018**
(1)	(2)	(3)	(4)	(5)	(6)
Informasi dan Komunikasi/ *Information and Telecommunication*	0.77	0.84	0.88	0.91	0.89
Jasa Keuangan dan Asuransi/ *Financial Intermediary Service and*	1.03	1.10	1.16	1.19	1.20
Real Estate/ *Real Estate Activities*	0.20	0.20	0.20	0.21	0.21
Jasa Perusahaan/ *Business Activities*	0.03	0.03	0.03	0.03	0.04
Administrasi Pemerintahan, Pertahanan dan Jaminan Sosial Wajib/ *Public Administration and Defense, Compulsory Social*	1.05	1.10	1.08	1.04	1.00
Jasa Pendidikan/ *Educational Service*	0.74	0.83	0.87	0.94	1.04
Jasa Kesehatan dan Kegiatan Sosial/ *Human Health and Social Work Activities*	0.23	0.26	0.27	0.28	0.29
Jasa lainnya/ *Other Services Activities*	0.70	0.73	0.76	0.80	0.84
Produk Domestik Regional Bruto ***Gross Regional Domestic Bruto***	**100.00**	**100.00**	**100.00**	**100.00**	100.00

Sumber/*Source* : Badan Pusat Statistik Kabupaten Karawang/BPS-*Statistics of Karawang Regency*

https://karawangkab.bps.go.id

Tabel 8.1.4 **Laju Pertumbuhan Produk Domestik Regional Bruto Atas Dasar Harga Konstan 2010 menurut Lapangan Usaha di Kabupaten Karawang (persen), 2014–2018**

Table ***Growth Rate of Gross Regional Domestic Product at 2010 Constant Market Prices by Industry in Karawang Regency (percentage), 2014–2018***

Lapangan Usaha *Industry*	2014	2015	2016*	2017**	2018**
(1)	(2)	(3)	(4)	(5)	(6)
Pertanian, Kehutanan, dan Perikanan/ *Agriculture, Forestry and Fishery*	0.16	(0.04)	3.12	(4.13)	1.33
Pertambangan dan Penggalian/ *Mining and Quarrying*	2.03	(1.32)	5.04	(2.49)	(2.33)
Industri Pengolahan/ *Manufacturing*	5.26	3.95	6.64	6.70	7.13
Pengadaan Listrik dan Gas/ *Electricity and Gas*	6.04	(0.15)	(0.16)	2.35	(5.35)
Pengadaan Air, Pengelolaan Sampah, Limbah dan Daur Ulang/ *Water Supply, Sewerage, Waste*	3.54	7.74	6.61	7.25	5.42
Konstruksi/ *Construction*	11.23	9.61	8.95	7.36	8.21
Perdagangan Besar dan Eceran; Reparasi Mobil dan Sepeda Motor/ *Wholesaleand Retail Trade, Repair*	4.33	5.77	4.82	4.76	4.50
Transportasi dan Pergudangan / *Transportation and Storage*	8.30	9.38	8.83	5.61	5.93
Penyediaan Akomodasi dan Makan Minum/ *Acomodation and Food Service Activities*	6.38	9.78	9.30	8.56	9.50

Sumber/*Source* : Badan Pusat Statistik Kabupaten Karawang/BPS-*Statistics of Karawang Regency*

https://karawangkab.bps.go.id

Lanjutan Tabel/ *Continued Table* 8.1.4

Lapangan Usaha *Industry*	2014	2015	2016*	2017**	2018**
(1)	(2)	(3)	(4)	(5)	(6)
Informasi dan Komunikasi/ *Information and Telecommunication*	18.06	17.27	14.20	11.97	10.62
Jasa Keuangan dan Asuransi/ *Financial Intermediary Service and* .	9.17	9.56	10.87	5.40	6.05
Real Estate/ *Real Estate Activities*	3.90	5.94	6.45	9.43	11.38
Jasa Perusahaan/ *Business Activities*	4.33	9.05	8.78	8.54	8.99
Administrasi Pemerintahan, Pertahanan dan Jaminan Sosial Wajib/ *Public Administration and*	2.51	5.66	3.53	0.48	1.61
Jasa Pendidikan/ *Educational Service*	18.91	14.81	11.22	11.80	10.33
Jasa Kesehatan dan Kegiatan Sosial/ *Human Health and Social Work Activities*	8.65	14.14	9.24	8.50	8.27
Jasa lainnya/ *Other Services Activities*	6.07	8.49	8.93	9.90	9.45
Produk Domestik Regional Bruto ***Gross Regional Domestic Bruto***	**5.37**	**4.50**	**6.55**	**5.96**	6.46

Sumber/*Source* : Badan Pusat Statistik Kabupaten Karawang/BPS-*Statistics of Karawang Regency*

https://karawangkab.bps.go.id

Tabel 8.1.5 Indeks Harga Implisit Produk Domestik Regional Bruto menurut Lapangan Usaha di Kabupaten Karawang (2010=100), 2014–2018
Table Implicit Price Index of Gross Regional Domestic Product by Industry in Karawang Regency (2010=100), 2014–2018

Lapangan Usaha *Industry*	2014	2015	2016*	2017**	2018**
(1)	(2)	(3)	(4)	(5)	(6)
Pertanian, Kehutanan, dan Perikanan/ *Agriculture, Forestry and Fishery*	136.48	152.20	158.01	160.55	178.90
Pertambangan dan Penggalian/ *Mining and Quarrying*	124.72	69.97	67.05	70.54	79.15
Industri Pengolahan/ *Manufacturing*	123.17	126.87	130.77	132.90	136.02
Pengadaan Listrik dan Gas/ *Electricity and Gas*	160.24	180.32	180.25	184.12	192.19
Pengadaan Air, Pengelolaan Sampah, Limbah dan Daur Ulang/ *Water Supply, Sewerage, Waste*	112.47	116.07	125.98	139.56	150.16
Konstruksi/ *Construction*	121.00	126.59	129.32	132.67	138.82
Perdagangan Besar dan Eceran; Reparasi Mobil dan Sepeda Motor/ *Wholesaleand Retail Trade, Repair*	120.60	123.74	125.95	130.32	135.94
Transportasi dan Pergudangan / *Transportation and Storage*	117.79	131.08	136.24	140.75	143.85
Penyediaan Akomodasi dan Makan Minum/ *Acomodation and Food Service Activities*	112.83	117.45	121.49	126.22	132.41

Sumber/*Source* : Badan Pusat Statistik Kabupaten Karawang/BPS-*Statistics of Karawang Regency*

https://karawangkab.bps.go.id

Lanjutan Tabel/ *Continued Table* 8.1.5

Lapangan Usaha *Industry*	2014	2015	2016*	2017**	2018**
(1)	(2)	(3)	(4)	(5)	(6)
Informasi dan Komunikasi/ *Information and Telecommunication*	101.32	101.27	101.28	101.29	98.14
Jasa Keuangan dan Asuransi/ *Financial Intermediary Service and*	121.38	125.78	131.13	137.76	144.00
Real Estate/ *Real Estate Activities*	107.98	111.58	112.99	114.70	117.02
Jasa Perusahaan/ *Business Activities*	121.74	126.21	130.71	133.29	139.19
Administrasi Pemerintahan, Pertahanan dan Jaminan Sosial Wajib/ *Public Administration and*	144.93	154.83	159.33	166.32	172.04
Jasa Pendidikan/ *Educational Service*	125.07	130.61	133.68	141.08	154.90
Jasa Kesehatan dan Kegiatan Sosial/ *Human Health and Social Work Activities*	116.45	123.57	128.59	132.49	135.92
Jasa lainnya/ *Other Services Activities*	112.40	115.45	120.82	125.97	131.40
Produk Domestik Regional Bruto ***Gross Regional Domestic Bruto***	**123.33**	**126.17**	**129.66**	**132.34**	136.57

Sumber/*Source* : Badan Pusat Statistik Kabupaten Karawang/BPS-*Statistics of Karawang Regency*

https://karawangkab.bps.go.id

Tabel 8.1.6 **Laju Implisit Produk Domestik Regional Bruto menurut Lapangan Usaha di Kabupaten Karawang, 2014–2018**
Table ***Implicit Growth Rate of Gross Regional Domestic Product by Industry in Karawang Regency, 2014–2018***

Lapangan Usaha *Industry*	2014	2015	2016*	2017**	2018**
(1)	(2)	(3)	(4)	(5)	(6)
Pertanian, Kehutanan, dan Perikanan/ *Agriculture, Forestry and Fishery*	4.13	11.52	3.81	1.60	11.43
Pertambangan dan Penggalian/ *Mining and Quarrying*	(7.23)	(43.89)	(4.17)	5.20	12.19
Industri Pengolahan/ *Manufacturing*	5.50	3.01	3.08	1.62	2.35
Pengadaan Listrik dan Gas/ *Electricity and Gas*	16.74	12.53	(0.04)	2.15	4.39
Pengadaan Air, Pengelolaan Sampah, Limbah dan Daur Ulang/ *Water Supply, Sewerage, Waste*	0.22	3.20	8.54	10.78	7.60
Konstruksi/ *Construction*	7.36	4.62	2.15	2.59	4.63
Perdagangan Besar dan Eceran; Reparasi Mobil dan Sepeda Motor/ *Wholesaleand Retail Trade, Repair*	2.85	2.60	1.79	3.47	4.32
Transportasi dan Pergudangan / *Transportation and Storage*	6.11	11.28	3.94	3.31	2.20
Penyediaan Akomodasi dan Makan Minum/ *Acomodation and Food Service Activities*	3.34	4.09	3.44	3.89	4.90

Sumber/*Source* : Badan Pusat Statistik Kabupaten Karawang/BPS-*Statistics of Karawang Regency*

https://karawangkab.bps.go.id

Lanjutan Tabel/ *Continued Table* 8.1.6

Lapangan Usaha *Industry*	2014	2015	2016*	2017**	2018**
(1)	(2)	(3)	(4)	(5)	(6)
Informasi dan Komunikasi/ *Information and Telecommunication*	(0.73)	(0.05)	0.01	0.01	(3.11)
Jasa Keuangan dan Asuransi/ *Financial Intermediary Service and*	3.57	3.63	4.26	5.06	4.52
Real Estate/ *Real Estate Activities*	1.85	3.33	1.27	1.51	2.02
Jasa Perusahaan/ *Business Activities*	4.74	3.67	3.57	1.97	4.43
Administrasi Pemerintahan, Pertahanan dan Jaminan Sosial Wajib/ *Public Administration and Defense, Compulsory Social*	9.45	6.83	2.91	4.39	3.44
Jasa Pendidikan/ *Educational Service*	0.91	4.43	2.35	5.54	9.79
Jasa Kesehatan dan Kegiatan Sosial/ *Human Health and Social Work Activities*	3.89	6.12	4.06	3.04	2.58
Jasa lainnya/ *Other Services Activities*	0.25	2.71	4.65	4.26	4.31
Produk Domestik Regional Bruto ***Gross Regional Domestic Bruto***	**4.75**	**2.30**	**2.77**	**2.06**	3.20

Sumber/*Source* : Badan Pusat Statistik Kabupaten Karawang/BPS-*Statistics of Karawang Regency*

https://karawangkab.bps.go.id

8.2 Produk dan Domestik Regional Bruto/*Gross Regional Domestic Product*

Tabel 8.2.1 / ***Table***

Laju Pertumbuhan Produk Domestik Regional Bruto Atas Dasar Harga Konstan 2010 Menurut Kecamatan (persen), 2015-2018

Growth Rate of Gross Regional Domestic, Product at 2010 Constant Market Prices by Subdistrict (percent), 2015-2018

	Kecamatan/*Subdistrict*	2015	2016	2017	2018
	(1)	(2)	(3)	(4)	(5)
1	PANGKALAN	...	...	...	...
2	TEGALWARU	...	...	...	...
3	CIAMPEL	...	...	...	...
4	TELUKJAMBE TIMUR	...	...	...	...
5	TELUKJAMBE BARAT	...	...	...	...
6	K L A R I	...	...	...	...
7	CIKAMPEK	...	...	...	...
8	PURWASARI	...	...	...	...
9	TIRTAMULYA	...	...	...	...
10	JATISARI	...	...	...	...
11	BANYUSARI	...	...	...	...
12	KOTABARU	...	...	...	...
13	CILAMAYA WETAN	...	...	...	...
14	CILAMAYA KULON	...	...	...	...
15	LEMAHABANG	...	...	...	...
16	TELAGASARI	...	...	...	...
17	MAJALAYA	...	...	...	...
18	KARAWANG TIMUR	...	...	...	...
19	KARAWANG BARAT	...	...	...	...
20	RAWAMERTA	...	...	...	...
21	TEMPURAN	...	...	...	...
22	KUTAWALUYA	...	...	...	...
23	RENGASDENGKLOK	...	...	...	...
24	JAYAKERTA	...	...	...	...
25	P E D E S	...	...	...	...
26	CILEBAR	...	...	...	...
27	CIBUAYA	...	...	...	...
28	TIRTAJAYA	...	...	...	...
29	BATUJAYA	...	...	...	...
30	PAKISJAYA	...	...	...	...
	Jumlah/*Total*	**...**	**...**	**...**	**...**

Sumber/*Source* : Badan Pusat Statistik Kabupaten Karawang/BPS-*Statistics of Karawang Regency*

www.karawangkab.bps.go.id

Tabel 8.2.2 / ***Table***

Produk Domestik Regional Bruto Atas Dasar Harga Berlaku Menurut Kabupaten/Kota, 2015-2018

Per Capita Gross Regional Domestic Product at Current Market Prices by Regency/Muncipality (percent), 2015-2018

	Kecamatan/*Subdistrict*	2015	2016	2017	2018
	(1)	(2)	(3)	(4)	(5)
1	PANGKALAN	...	...	...	...
2	TEGALWARU	...	...	...	...
3	CIAMPEL	...	...	...	...
4	TELUKJAMBE TIMUR	...	...	...	...
5	TELUKJAMBE BARAT	...	...	...	...
6	K L A R I	...	...	...	...
7	CIKAMPEK	...	...	...	...
8	PURWASARI	...	...	...	...
9	TIRTAMULYA	...	...	...	...
10	JATISARI	...	...	...	...
11	BANYUSARI	...	...	...	...
12	KOTABARU	...	...	...	...
13	CILAMAYA WETAN	...	...	...	...
14	CILAMAYA KULON	...	...	...	...
15	LEMAHABANG	...	...	...	...
16	TELAGASARI	...	...	...	...
17	MAJALAYA	...	...	...	...
18	KARAWANG TIMUR	...	...	...	...
19	KARAWANG BARAT	...	...	...	...
20	RAWAMERTA	...	...	...	...
21	TEMPURAN	...	...	...	...
22	KUTAWALUYA	...	...	...	...
23	RENGASDENGKLOK	...	...	...	...
24	JAYAKERTA	...	...	...	...
25	P E D E S	...	...	...	...
26	CILEBAR	...	...	...	...
27	CIBUAYA	...	...	...	...
28	TIRTAJAYA	...	...	...	...
29	BATUJAYA	...	...	...	...
30	PAKISJAYA	...	...	...	...
	Karawang	**...**	**...**	**...**	**...**

Sumber/*Source* : Badan Pusat Statistik Kabupaten Karawang/BPS-*Statistics of Karawang Regency*

https://karawangkab.bps.go.id

Tabel / *Table* 8.2.3

Produk Domestik Regional Bruto Atas Dasar Harga Berlaku Konstan 2010 Menurut Kecamatan (juta rupiah), 2015-2018

Gross Regional Domestic Product at Constant 2010 Prices by Subdistrict (billion rupiahs), 2015-2018

Kecamatan/*Subdistrict*	2015	2016	2017	2018
(1)	(2)	(3)	(4)	(5)
1 PANGKALAN	...	...	...	...
2 TEGALWARU	...	...	...	...
3 CIAMPEL	...	...	...	...
4 TELUKJAMBE TIMUR	...	...	...	...
5 TELUKJAMBE BARAT	...	...	...	...
6 K L A R I	...	...	...	...
7 CIKAMPEK	...	...	...	...
8 PURWASARI	...	...	...	...
9 TIRTAMULYA	...	...	...	...
10 JATISARI	...	...	...	...
11 BANYUSARI	...	...	...	...
12 KOTABARU	...	...	...	...
13 CILAMAYA WETAN	...	...	...	...
14 CILAMAYA KULON	...	...	...	...
15 LEMAHABANG	...	...	...	...
16 TELAGASARI	...	...	...	...
17 MAJALAYA	...	...	...	...
18 KARAWANG TIMUR	...	...	...	...
19 KARAWANG BARAT	...	...	...	...
20 RAWAMERTA	...	...	...	...
21 TEMPURAN	...	...	...	...
22 KUTAWALUYA	...	...	...	...
23 RENGASDENGKLOK	...	...	...	...
24 JAYAKERTA	...	...	...	...
25 P E D E S	...	...	...	...
26 CILEBAR	...	...	...	...
27 CIBUAYA	...	...	...	...
28 TIRTAJAYA	...	...	...	...
29 BATUJAYA	...	...	...	...
30 PAKISJAYA	...	...	...	...
Karawang	**...**	**...**	**...**	**...**

Sumber/*Source* : Badan Pusat Statistik Kabupaten Karawang/BPS-*Statistics of Karawang Regency*

ss.karawangkab.bps.go.id

Tabel 8.2.4
Table

Persentase Kontribusi Terhadap Jumlah Produk Domestik Regional Bruto Seluruh Kecamatan, 2015-2018

Percentage of Contribution to the Total Gross Regional Domestic Product by Subdistrict, 2015-2018

	Kecamatan/Subdistrict	2015	2016	2017	2018
	(1)	(2)	(3)	(4)	(5)
1	PANGKALAN	...	...	...	...
2	TEGALWARU	...	...	...	...
3	CIAMPEL	...	...	...	...
4	TELUKJAMBE TIMUR	...	...	...	...
5	TELUKJAMBE BARAT	...	...	...	...
6	K L A R I	...	...	...	...
7	CIKAMPEK	...	...	...	...
8	PURWASARI	...	...	...	...
9	TIRTAMULYA	...	...	...	...
10	JATISARI	...	...	...	...
11	BANYUSARI	...	...	...	...
12	KOTABARU	...	...	...	...
13	CILAMAYA WETAN	...	...	...	...
14	CILAMAYA KULON	...	...	...	...
15	LEMAHABANG	...	...	...	...
16	TELAGASARI	...	...	...	...
17	MAJALAYA	...	...	...	...
18	KARAWANG TIMUR	...	...	...	...
19	KARAWANG BARAT	...	...	...	...
20	RAWAMERTA	...	...	...	...
21	TEMPURAN	...	...	...	...
22	KUTAWALUYA	...	...	...	...
23	RENGASDENGKLOK	...	...	...	...
24	JAYAKERTA	...	...	...	...
25	P E D E S	...	...	...	...
26	CILEBAR	...	...	...	...
27	CIBUAYA	...	...	...	...
28	TIRTAJAYA	...	...	...	...
29	BATUJAYA	...	...	...	...
30	PAKISJAYA	...	...	...	...
	Karawang	**...**	**...**	**...**	**...**

Sumber/*Source* : Badan Pusat Statistik Kabupaten Karawang/BPS-*Statistics of Karawang Regency*

karawangkab.bps.go.id

https://karawangkab.bps.go.id

9 TRANSPORTASI DAN KOMUNIKASI

TRANSPORTATION AND COMMUNICATION

Penumpang Kereta Api di Kabupaten Karawang selama tahun 2018 naik sebanyak 375.318 Orang dibandingkan tahun 2017

Tahukah Kamu?

Kabupaten Karawang memiliki 5 stasiun, yaitu : Stasiun Karawang, Klari, Dawuan, Kosambi dan Cikampek.

https://karawangkab.bps.go.id

https://karawangkab.bps.go.id

PENJELASAN TEKNIS

1 Kereta api adalah kendaraan dengan tenaga gerak (listrik, diesel atau tenaga uap) yang berjalan sendiri maupun dirangkaikan dengan kendaraan lain, yang akan atau sedang bergerak di atas rel, terdiri dari kereta penumpang dan kereta barang.

2 Kendaraan bermotor adalah setiap kendaraan yang digerakkan oleh peralatan teknik yang ada pada kendaraan tersebut, biasanya digunakan untuk angkutan orang atau barang di atas jalan raya selain kendaraan yang berjalan di atas rel. Kendaraan bermotor yang dicatat adalah semua jenis kendaraan kecuali kendaraan bermotor TNI/Polri dan Korps Diplomatik.

3 Kantor Pos adalah tempat pemberi pelayanan komunikasi tertulis dan atau surat elektronik, layanan paket, layanan logistik, layanan transaksi keuangan, dan layanan keagenan pos untuk kepentingan umum. Rumah pos berfungsi sama seperti kantor pos dan kantor pos pembantu, bedanya rumah pos biasanya terletak di daerah terpencil.

4 Paspor adalah dokumen resmi yang dikeluarkan oleh pejabat yang berwenang dari suatu negara yang memuat identitas pemegangnya dan berlaku untuk melakukan perjalanan antar negara.

TECHNICAL NOTES

1 Train is coach or a number of coaches joined together, moving along a railway line. It can be passenger train or freight train.

2 Motor vehicles are any kind of vehicles motorized by machine set up in those vehicles, they are usually used for transporting peoples or goods on roads except vehicles moving along a railway line. The data cover all kinds of motor vehicles except those belong to Indonesia Army Force Indonesian State Police and Diplomatic Corps.

3 Post Office is a service provider facility of written communication and or electronic mail, parcel service, logistics services, financial transaction services, and postal services to the public. Postal house has the same function as the post office and subsidiary of post office, the difference is that postal house is usually located in remote areas

4 Passport is an official document issued by an authorized official from a country that contains the identity of the holder and is valid for traveling between countries.

https://karawangkab.bps.go.id

ULASAN

Transportasi

Perhubungan darat merupakan prasarana pengangkutan yang penting untuk memperlancar kegiatan perekonomian. Dengan makin meningkatnya usaha pembangunan maka akan menuntut peningkatan pembangunan jalan untuk memudahkan mobilitas penduduk dan memperlancar lalu lintas barang dari satu daerah ke daerah lain. Di samping itu perhubungan darat merupakan salah satu sektor yang cukup besar peranannya karena kontribusinya untuk menembus isolasi suatu daerah untuk pemerataan pembangunan seluruh daerah.

Pada tahun 2018, jalan di Kabupaten Karawang terdiri dari jalan negara, jalan provinsi, jalan tol, jalan kabupaten, dan jalan poros desa. Adapaun jalan yang paling panjang adalah jalan kabupaten yang memiliki panjang 1.937,53 km. sementara jalan poros desa di Kabupaten Karawang memiliki panjang 940,70 km. Jalan kabupaten di Kabupaten Karawang sebagian besar keadaan jalannya dalam keadaan sedang, yaitu sebesar 46,62 persen. Sedangkan jalan desa di Kabupaten Karawang sebagian besar jalannya dalam keadaan baik, yaitu sebesar 49,74 persen.

Lalu lintas Angkutan Penumpang Kereta Api di Wilayah Kabupaten Karawang tiap bulannya pada tahun 2018 dapat kita amati pada tabel 9.1.1. Jenis sarana angkutan ini relatif murah dan banyak penggunanya. PT KAI sendiri setiap tahunnya berusaha meningkatkan pelayanan terhadap konsumennya. Di Kabupaten Karawang terdapat 5 (lima)

DESCRIPTION

Transportation

One of the important infrastructures supporting economic activities is the availability of road transportation. Improvement in all aspects of economic development requires more improvement in transportation, especially in road development. This development is intended to facilitate population mobility and distributive trade from one region to another region. Moreover, road transportation sector plays an important role to reach an isolated area to get equal share in all sectors of national development.

In 2018, roads in Karawang Regency consist of state roads, provincial roads, toll roads, district roads and village axis roads. The longest road is the regency road which has a length of 1.937,53 km. while the village axis road in Karawang Regency has a length of 940,70 km. Most of the road in Kabupaten Karawang is in a moderate state, at 46,62 percent. While the village roads in Karawang regency are mostly in good condition, which is 49,74 percent.

.

Railway Passenger Transport traffic in the Karawang Regency Region by month in 2018 can be observed in table 9.1.1. This type of transportation facility is relatively cheap and use by all of people. PT KAI itself every year tries to improve service to its consumers. In Karawang Regenc,y there are 5 (five) stations that are passed by trains. In 2018, the highest number of

https://karawangkab.bps.go.id

stasiun yang dilalui oleh kereta api. Pada tahun 2018, Jumlah penumpang terbanyak yang menggunakan kereta api berada di Stasiun Cikampek, yaitu sebanyak 739.204 orang penumpang. Sementara itu, pada bulan Desember terjadi peningkatan penumpang kereta api dibandingkan bulan lainnya. Jumlah penumpang kereta api pada bulan Desember 2018 adalah sebanyak 170.641 orang penumpang.

passengers using the train was at Cikampek Station, which was 739.204 passengers. Meanwhile, in December there was an increase in train passengers compared to other months, which were 170.641 passengers in December 2018.

Komunikasi

Seiring dengan berjalannya waktu, Pos Indonesia kini telah mampu menunjukkan kreatifitasnya dalam pengembangan bidang perposan Indonesia dengan memanfaatkan insfrastruktur jejaring yang dimilikinya yang mencapai sekitar 24 ribu titik layanan yang menjangkau 100 persen kota/kabupaten, hampir 100 persen kecamatan dan 42 persen kelurahan/desa, dan 940 lokasi transmigrasi terpencil di Indonesia. Seiring dengan perkembangan informasi, komunikasi dan teknologi, jejaring Pos Indonesia sudah memiliki lebih dari 3.800 Kantor pos online, serta dilengkapi *electronic mobile* pos di beberapa kota besar. Semua titik merupakan rantai yang terhubung satu sama lain secara solid & terintegrasi. Sistem Kode Pos diciptakan untuk mempermudah processing kiriman pos dimana tiap jengkal daerah di Indonesia mampu diidentifikasi dengan akurat.[1]

Pada tahun 2018, tercatat sebanyak 236.187 surat yang dikirim melalui pos dimana 99,50 persennya dikirim ke dalam negeri. Sementara surat yang diterima sebanyak 853.283 surat yang terdiri dari

Communication

Over time, Pos Indonesia has now been able to demonstrate its creativity in the development of Indonesia's postal field by utilizing its network infrastructure which reaches around 24 thousand service points reaching 100 percent of cities/districts, nearly 100 percent of sub-districts and 42 percent of subdistrict, and 940 remote transmigration sites in Indonesia. Along with the development of information, communication and technology, the Pos Indonesia network already has more than 3,800 online post offices, and equipped with electronic mobile posts in several major municipalities. All points are solid & integrated chains that are connected to each other. The Postal Code System was created to facilitate postal processing where every inch of the area in Indonesia is accurately identified.

In 2018, there were 561.393 letters sent by mail, of which 99,07 percent were sent domestically. While the letters received were 1.025.788 letters consisting of 99,80 percent which were letters received from

[1] *http://www.posindonesia.co.id/index.php/sejarah-pos/*

99.27 persen merupakan surat yang diterima dari dalam negeri.
Pada tahun 2018 jumlah paket yang diterima sebanyak 45.552 dan jumlah paket yang dikirim sebanyak 44.154 paket. Adapun jenis paket pos yang paling banyak digunakan oleh konsumen adalah Paket Kilat Khusus dimana jumlah paket yang dikirim pada tahun 2018 sebanyak 24.488 paket dan jumlah paket yang diterima sebanyak 21.528 paket pada tahun 2018.

within the country. The type of shipping that is most widely used by consumers is the Intercity Fast Post (POSCANTA), where the percentage is 57,85 percent or 918.237 letters from a total of 1.587.181 letters.

The number of packages received is more than the number of packages sent via POS with a percentage of 58,39 percent or as many as 100.090 packages received during 2018.

PT Telekomunikasi Indonesia (Persero) Tbk, biasa disebut Telkom Indonesia atau Telkom saja (IDX: TLKM, NYSE: TLK) adalah perusahaan informasi dan komunikasi serta penyedia jasa dan jaringan telekomunikasi secara lengkap di Indonesia. Telkom mengklaim sebagai perusahaan telekomunikasi terbesar di Indonesia, dengan jumlah pelanggan telepon tetap sebanyak 15 juta dan pelanggan telepon seluler sebanyak 104 juta. Telkom merupakan salah satu BUMN yang 52,09% sahamnya saat ini dimiliki oleh Pemerintah Indonesia, dan 47,91% dimiliki oleh publik. Telkom juga menjadi pemegang saham mayoritas di 13 anak perusahaan, seperti PT Telekomunikasi Seluler (Telkomsel), Telkom Akses, Telkom Metra.[2]
Adapun pada tahun 2018, jumlah pelangga Telkom di Kabupaten Karawang sebanyak 28.594 pelanggan, dengan jumlah pulsa sebanyak 6.862.760.158. jumlah pelanggan terbanyak terdapat di Kecamatan Karawang Barat, yaitu 3.936 pelanggan dengan jumlah pulsa 944.667.552.

PT Telekomunikasi Indonesia (Persero) Tbk, commonly called Telkom Indonesia or Telkom alone (IDX: TLKM, NYSE: TLK) is a complete information and communication company and telecommunications network service and provider in Indonesia. Telkom claims to be the largest telecommunications company in Indonesia, with 15 million fixed telephone subscribers and 104 million cellular telephone subscribers. Telkom is one of the SOEs whose 52.09% shares are currently owned by the Government of Indonesia, and 47.91% owned by the public. Telkom is also the majority shareholder in 13 subsidiaries, such as PT Telekomunikasi Seluler (Telkomsel), Telkom Akses, Telkom Metra.[2]

As for 2018, the number of Telkom subscribers in the Karawang Regency was 28,594 subscribers, with a total number of pulses of 6.862.760.158. The highest number of customers is in Karawang Barat Subdistrict, which is 3.936 customers with a total of 944.667.552 pulses.

[2] https://id.wikipedia.org/wiki/Telkom_Indonesia

https://karawangkab.bps.go.id

9. Transportasi dan Komunikasi/ *Transportation and Communication*
9.1 Transportasi/ *Transportation*

Tabel 9.1.1 **Banyaknya Penumpang Kereta Api menurut di Kabupaten Karawang, 2018**
Table ***Number of Train Passangers by Month in Karawang Regency, 2018***

Bulan *Month*	Jumlah Penumpang/ *Number of Passangers*					Total Penumpang *Number of Passangers*
	Stasiun Karawang	Stasiun Klari	Stasiun Kosambi	Stasiun Dawuan	Stasiun Cikampek	
(1)	(2)	(3)	(4)	(5)	(6)	(7)
Januari/*January*	36 429	8 088	18 002	6 982	55 588	125 089
Februari/ *February*	33 180	7 518	15 848	6 008	49 830	112 384
Maret/*March*	37 032	8 875	18 151	6 902	58 329	129 289
April	35 168	8 675	18 333	6 749	57 331	126 256
Mei/*May*	38 362	8 883	18 730	6 786	59 899	132 660
Juni/*June*	37 176	8 521	20 579	7 161	74 825	148 262
Juli/*July*	38 852	9 600	19 566	7 118	63 240	138 376
Agustus/*August*	37 623	8 697	17 981	6 782	59 018	130 101
September	39 351	8 629	17 506	6 652	58 271	130 409
Oktober/*October*	40 270	9 068	18 522	6 898	59 642	134 400
November	42 708	9 083	18 469	6 883	62 023	139 166
Desember/ *December*	46 338	11 692	23 714	7 689	81 208	170 641
Karawang	**462 489**	**107 329**	**225 401**	**82 610**	**739 204**	**1 617 033**

Sumber/ *Source* : Daop 1 PT. Kereta Api Indonesia/ *Railway Operations Area of PT. Kereta Api Indonesia*

https://karawangkab.bps.go.id

Tabel 9.1.2 / ***Table***

Panjang Jalan menurut Infrastruktur dan Keadaan Jalan di Kabupaten Karawang, 2018 (km)

Length of Road by Infrastructure and Road's Condition in Karawang Regency, 2018 (km)

Infrastruktur/ *Infrasturcture*	Panjang Jalan/ *Length*	Keadaan Jalan/ *Condition*		
		Baik/ *Good*	Sedang/ *Moderate*	Buruk/ *Damaged*
(1)	(2)	(3)	(4)	(5)
Jalan Negara	51.79	...	...	...
Jalan Provinsi	91.53	...	...	...
Jalan Tol	37.49	...	...	...
Jalan Kabupaten	1 937.53	837.89	903.34	196.30
Jalan Poros Desa	940.70	467.95	272.87	199.88
Jembatan (Buah)	541.00	330.00	118.00	93.00
Drainase/ Gorong-gorong	1 270.44	436.81	279.14	554.49
Saluran Tersier	1 791.00	851.56	358.20	581.24
Saluran Sekunder	451.40	173.46	90.28	187.66
Saluran Pembuang	1 027.68	671.73	282.52	73.43
Penanganan Abrasi Pantai dan Muara	84.00	16.70	40.85	26.46

Sumber/*Source:* Dinas Bina Marga dan Pengairan Kabupaten Karawang/ *Highways Agency and Irrigation of Karawang Regency*

https://karawangkab.bps.go.id

Tabel / *Table* 9.1.3 **Banyaknya Paspor yang Diterbitkan Menurut Jenisnya di Kabupaten Karawang, 2015-2018**
Number of Passport Issued by Type of Passport in Karawang Regency, 2015-2018

Tahun *Year*	Paspor 24 halaman *Passport of 24 pages*	Paspor 48 halaman *Passport of 48 pages*
(1)	(2)	(3)
2015	279	24 059
2016	679	30 253
2017	1 257	36 820
2018	4 100	45 879
Karawang	**6 315**	**137 011**

Sumber/*Source:* : Kantor Imigrasi Kelas II Kabupaten Karawang/ *Class II Immigration Office of Karawang Regency*

https://karawangkab.bps.go.id

Tabel 9.1.4
Table

Banyaknya Paspor yang Diterbitkan Menurut Bulan dan Jenisnya di Kabupaten Karawang, 2018

Number of Passport Issued by Month and Type of Passport in Karawang Regency, 2018

Tahun *Year*	Paspor 24 halaman *Passport of 24 pages*	Paspor 48 halaman *Passport of 48 pages*
(1)	(2)	(3)
Januari/ *January*	209	5 087
Februari/ *February*	384	4 428
Maret/ *March*	416	5 646
April	395	4 632
Mei/ *may*	264	3 172
Juni/ *June*	118	1 639
Juli/ *July*	304	3 635
Agustus/ *August*	458	3 342
September	387	3 163
Oktober/ *October*	399	3 824
November	412	3 970
Desember/ *December*	354	3 341
Karawang	**4 100**	**45 879**

Sumber/*Source:* : Kantor Imigrasi Kelas II Kabupaten Karawang/ *Class II Immigration Office of Karawang Regency*

https://karawangkab.bps.go.id

9.2 Komunikasi/ *Communication*

Tabel 9.2.1 / *Table*

Lalu Lintas Surat Pos menurut Jenis Pengiriman di Kabupaten Karawang, 2018
Traffics on Mails Sent Out via Post Office by Mailing Type in Karawang Regency, 2018

Jenis Pengiriman/ *Mailing Type*	Dikirim/ *Posted*		Diterima/ *Received*	
	Dalam Negeri/ Domestic	Luar Negeri/ *Abroad*	Dalam Negeri/ Domestic	Luar Negeri/ *Abroad*
(1)	(2)	(3)	(4)	(5)
Biasa/Perangko/ *Ordinary*	28 613	149	103	68
Express	87 883	0	475 527	0
Kilat Khusus/ *Special Express*	118 513	0	377 653	0
EMS/ *Express Mail Service*	0	831	0	4 368
Surat Pos Internasional/ RLS	0	198	0	1 872
Karawang	**235 009**	**1 178**	**853 283**	**6 308**

Sumber/*Source:* : PT Pos Indonesia Kabupaten Karawang/ *PT Pos Indonesia branch Karawang Regency*

https://karawangkab.bps.go.id

Tabel 9.2.2 / ***Table***

Banyaknya Pengiriman dan Pembayaran Wesel Pos di Kabupaten Karawang, 2018

Number of Shipping and Payment Postal Money Orders in Karawang Regency, 2018

Uraian/ *Descriptions*	Dikirim/ *Posted*		Diterima/ *Received*	
	Transaksi/ Transaction	Nilai/ Value (000 rupiah)	Transaksi/ Transaction	Nilai/ Value (000 rupiah)
(1)	(2)	(3)	(4)	(5)
Wesel Pos Instan/ *Instant Money Order*	35 578	40 430 981.90	29 028	34 694 025.60
Wesel Pos Prima/ *Prime Postal Money Order*	3 329	2 375 879.00	1 637	352 431.31
Wesel Pos *Cash to Account/ Money Order Cash to Account*	19 157	82 201 194.40	0	0.00
Western Union	788	5 114 453.33	111 796	492 351 268.30
Wesel Luar Negeri Lainnya/ *Other Foreign Notes*	0	0.00	4 169	37 481 704.17
Karawang	**58 852**	**130 122 508.64**	**146 630**	**564 879 429.38**

Sumber/*Source:* : PT Pos Indonesia Kabupaten Karawang/ *PT Pos Indonesia branch Karawang Regency*

https://karawangkab.bps.go.id

Tabel 9.2.3 / ***Table***

Jumlah Paket yang Dikirimdan Diterima dari Dalam dan Luar Negeri di Kabupaten Karawang, 2018

Number of Domestic and Abroad Parcel Post Mailed and Received in Karawang Regency, 2018

Uraian/ *Descriptions*	Dikirim/ *Posted*		Diterima/ *Received*	
	Dalam Negeri/ Domestic	Luar Negeri/ *Abroad*	Dalam Negeri/ Domestic	Luar Negeri/ *Abroad*
(1)	(2)	(3)	(4)	(5)
Paket Biasa/ *Ordinary Package*	13 292	0	9 048	0
Paket Kilat Khusus/ *Special Express Package*	24 488	0	21 528	0
Express Barang/ *Express Goods*	3 887	0	6 864	0
EMS Barang/ *EMS Goods*	0	1 964	0	5 928
Paket Pos Internasional/ *International Postal Package*	0	523	0	2 184
Karawang	**41 667**	**2 487**	**37 440**	**8 112**

Sumber/*Source:* : PT Pos Indonesia Kabupaten Karawang/ *PT Pos Indonesia branch Karawang Regency*

https://karawangkab.bps.go.id

Tabel 9.2.4 / ***Table***

Penerimaan dan Nilai Giro dan Cek Pos menurut Bulan di Kabupaten Karawang, 2018

Received and Nominal of Current Account and Postal Check by Month in Karawang Regency, 2018

Uraian/ *Descriptions*	Penerimaan/ *Received*		Pembayaran/ *Received*	
	Transaksi	Nilai	Transaksi	Nilai
(1)	(2)	(3)	(4)	(5)
Januari/ *January*	85	132 313 412	135	288 362 331
Februari/ *February*	68	202 477 270	131	994 545 346
Maret/ *March*	114	628 583 804	140	1 134 263 937
April	97	569 575 603	136	1 037 874 261
Mei/ *may*	95	289 595 253	129	731 647 519
Juni/ *June*	46	208 475 465	118	387 731 637
Juli/ *July*	116	370 320 172	123	801 293 431
Agustus/ *August*	61	231 345 818	123	558 732 791
September	56	269 697 382	123	631 109 307
Oktober/ *October*	90	147 704 408	120	1 566 665 056
November	61	209 064 162	112	689 685 584
Desember/ *December*	75	170 656 700	117	998 538 669
Karawang	**964**	**3 429 809 449**	**1 507**	**9 820 449 869**

Sumber/*Source:* : PT Pos Indonesia Kabupaten Karawang/ *PT Pos Indonesia branch Karawang Regency*

https://karawangkab.bps.go.id

Tabel 9.2.5
Table

Jumlah Kantor Pos Pembantu menurut Kecamatan di Kabupaten Karawang, 2012–2018
Number of Auxiliary Post Office by Subdistrict in Karawang Regency, 2012–2018

	Kecamatan *Subdistrict*	2014	2015	2016	2018
	(1)	(2)	(3)	(4)	(5)
1	PANGKALAN	0	0	0	0
2	TEGALWARU	1	1	1	1
3	CIAMPEL	1	1	1	1
4	TELUKJAMBE TIMUR	1	1	1	1
5	TELUKJAMBE BARAT	1	1	1	1
6	K L A R I	2	2	2	2
7	CIKAMPEK	1	1	1	1
8	PURWASARI	1	1	1	1
9	TIRTAMULYA	1	1	1	1
10	JATISARI	1	1	1	1
11	BANYUSARI	1	1	1	1
12	KOTABARU	0	0	0	0
13	CILAMAYA WETAN	1	1	1	1
14	CILAMAYA KULON	0	0	0	0
15	LEMAHABANG	1	1	1	1
16	TELAGASARI	1	1	1	1
17	MAJALAYA	1	1	1	1
18	KARAWANG TIMUR	2	2	2	2
19	KARAWANG BARAT	2	2	2	2
20	RAWAMERTA	1	1	1	1
21	TEMPURAN	1	1	1	1
22	KUTAWALUYA	1	1	1	1
23	RENGASDENGKLOK	1	1	1	1
24	JAYAKERTA	0	0	0	0
25	P E D E S	1	1	1	1
26	CILEBAR	0	0	0	0
27	CIBUAYA	0	0	0	0
28	TIRTAJAYA	0	0	0	0
29	BATUJAYA	1	1	1	1
30	PAKISJAYA	0	0	0	0
	Karawang	**25**	**25**	**25**	**25**

Sumber/*Source:* : PT Pos Indonesia Kabupaten Karawang/ *PT Pos Indonesia branch Karawang Regency*

https://karawangkab.bps.go.id

Tabel 9.2.6 **Jumlah Pelanggan Telkom dan Pemakaian Pulsa Menurut Kecamatan di Kabupaten Karawang, 2018**
Table ***Number of Criminal Cases by Subdistrict in Karawang Regency, 2018***

	Kecamatan *Subdistrict*	PELANGGAN Customers	PULSA Pulses
	(1)	(2)	(2)
1	PANGKALAN	237	56 881 659
2	TEGALWARU	53	12 720 371
3	CIAMPEL	1 102	264 487 714
4	TELUKJAMBE TIMUR	2 860	686 420 020
5	TELUKJAMBE BARAT	3 018	724 341 126
6	K L A R I	2 624	629 778 368
7	CIKAMPEK	2 362	566 896 534
8	PURWASARI	315	75 602 205
9	TIRTAMULYA	105	25 200 735
10	JATISARI	893	214 326 251
11	BANYUSARI	237	56 881 659
12	KOTABARU	210	50 401 470
13	CILAMAYA WETAN	1 365	327 609 555
14	CILAMAYA KULON	289	69 362 023
15	LEMAHABANG	814	195 365 698
16	TELAGASARI	1 102	264 487 714
17	MAJALAYA	84	20 160 588
18	KARAWANG TIMUR	3 674	881 785 718
19	KARAWANG BARAT	3 936	944 667 552
20	RAWAMERTA	82	19 680 574
21	TEMPURAN	66	15 840 462
22	KUTAWALUYA	237	56 881 659
23	RENGASDENGKLOK	2 047	491 294 329
24	JAYAKERTA	27	6 480 189
25	P E D E S	90	21 600 630
26	CILEBAR	184	44 161 288
27	CIBUAYA	158	37 921 106
28	TIRTAJAYA	184	44 161 288
29	BATUJAYA	210	50 401 470
30	PAKISJAYA	29	6 960 203
	Karawang	**28 594**	**6 862 760 158**

Sumber/*Source:* PT Telkom Cabang Kabupaten Karawang/ *PT Telkom, branch Karawang Regency*

https://karawangkab.bps.go.id

KEUANGAN DAERAH DAN HARGA

LOCAL FINANCE AND PRICE

Realisasi Pendapatan Pemerintah Kabupaten Karawang Menurut Jenis Pendapatan

2018

https://karawangkab.bps.go.id

Realisasi Pendapatan Asli Daerah (P A D) Pemerintah Kabupaten Karawang tahun 2018 sebesar 1,2 trilyun rupiah menurun dibandingkan dengan tahun 2017 yang mencapai 1,4 trilyun rupiah.

https://karawangkab.bps.go.id

PENJELASAN TEKNIS

1 **Pendapatan Asli Daerah (PAD)** adalah pendapatan yang diperoleh daerah yang dipungut berdasarkan peraturan daerah sesuai dengan peraturan perundang-undangan, guna keperluan daerah yang bersangkutan dalam membiayai kegiatannya

2 **Dana Perimbangan** adalah dana yang bersumber dari pendapatan APBN yang dialokasikan kepada Daerah untuk mendanai kebutuhan daerah dalam rangka pelaksanaan desentralisasi.

3 **Lain-lain Pendapatan yang Sah** adalah pendapatan lainnya dari pemerintah pusat dan atau dari instansi pusat, serta dari daerah lainnya.

TECHNICAL NOTES

1 ***Original Local Government Revenue*** *is revenue that withheld based on local regulations in accordance with the legislation, for the purposes of financing their activities*

2 ***Balanced Budget*** *is the fund coming from the state budget that allocated to regions to fund their needs in the context of decentralization.*

3 ***Other Legal Revenue*** *is other income that coming from the central government and or from the central agencies, as well as from other local government.*

https://karawangkab.bps.go.id

ULASAN

Keuangan Daerah

Salah satu faktor utama untuk membiayai pembangunan daaerah adalah penerimaan pemerintah daerah. Penerimaan pemerintah daerah bersumber dari pendapatan asli daerah berupa pajak daerah dan bantuan pemerintah pusat Tolak ukur meningkatnya kegiatan pembangunan suatu daerah dapat diamati dari realisasi pengeluaran pemerintah daerah, yang terdiri dari pengeluran rutin dan pengeluaran pembangunan.

Realisasi Pendapatan Pemerintah Daerah Kabupaten pada tahun anggaran 2018, mencapai 4.188.371.978 ribu rupiah. Dana Perimbangan penyumbang terbesar yaitu sebesar 2.048.785.689 ribu rupiah atau sekitar 48,92 persen. Komponen Dana Alokasi Umum memberikan kontribusi sebesar 1.245.521.327 ribu rupiah.

Realisasi Belanja Pemerintah Daerah Kabupaten Karawang tahun 2018 sebesar 4.315.267.289 ribu rupiah. Jenis pengeluaran terbesar berasal dari Belanja Langsung yaitu sebesar 2.383.735.861 ribu rupiah atau sekitar 55,24persen dimana sub belanja terbesarnya adalah belanja barang dan jasa sebesar 1.420.921.059 ribu rupiah. Sedangkan belanja tidak langsung sebesar 1.931.531.428 ribu rupiah.

Harga

Perkembangan harga dasar gabah dari tahun ke tahun mengalami peningkatan. Namun, dari tahun 2014 sampai dengan

DESCRIPTION

Regional Finance

One of the main factors to finance regional development is Regional government revenue. Regional government revenue consist of local Government Original Revenue income taxes in the form of regional and central government assistance increased measure of a regional development activities can be observed from the realization of local government expenditure, which consists of pengeluran routine and development expenditures.

The actual revenues of regional government of Karawang Regency for 2018 fiscal year reached 4.188.371.978 *thousand Rupiahs. The most revenue came from Balanced Budget revenue which reached* 2.048.785.689 *thousand Rupiahs (*48,92 *percent). The most contributor was the revenue from General Allocation Funds which reached* 1.245.521.327 *thousand rupiahs. Moreover, the actual expenditures of regional government in the year 2018 reached* 4.315.267.289 *thousand Rupiahs. The most spending was from Direct expenditure which reached* 2.383.735.861 *thousand rupiahs (*55,24 *percent) where the most sub expenditure is Good and Service expenditure which reached* 1.420.921.059 *thousand rupiahs. While, Indirect Expenditure in 2018 of Karawang Regency reached* 1.931.531.428 *thousand rupiahs.*

Prices

The development of basic prices of unhulled paddy from year to year has increased. However, from 2014 to 2018

https://karawangkab.bps.go.id

tahun 2018 harga gabah berada di harga 4.800 rupiah per kilogramntya. Begitupun perkembangan harga gabah di KUD dan Non KUD juga berada pada harga yang sama, yaitu 4.800 rupiah/kilogram.

Untuk beras, pada tahun 2018 perkembangan harganya tetap di harga yang sama dengan tahun sebelumnya, yaitu 8.030 rupiah., baik di KUD maupun Non KUD.

the price of unhulled paddy was at a price of 4.800 rupiah per kilogram. Likewise the development of the price of unhulled paddy in KUD and Non KUD is also at the same price, which is 4.800 rupiahs/kilogram.

For paddy, in 2018 the price development will remain at the same price as the previous year, namely 8.030 rupiahs, both in the KUD and Non KUD.

https://karawangkab.bps.go.id

10. Keuangan Daerah dan Harga/ *Local Finance and Price*

10.1 Keuangan Daerah/ *Local Finance*

Tabel 10.1.1 / *Table*

Realisasi Pendapatan Pemerintah Kabupaten Karawang menurut Jenis Pendapatan (ribu rupiah), 2014–2018

Actual Revenues of Government of Karawang Regency by Source of Revenues (thousand rupiahs), 2014–2018

	Jenis Pendapatan *Source of Revenues*	2014	2015	2016	2017	2018
	1	*2*	*3*	*4*	*5*	*6*
1.	**Pendapatan Asli Daerah (PAD)/*Original Local Government Revenue***	...	1 056 535 775	1 003 352 877	1 398 309 963	1 169 569 261
1.1	Pajak Daerah/*Local Taxes*	...	710 742 585	633 835 111	774 945 849	807 639 207
1.2	Retribusi Daerah/*Retributions*	...	77 693 791	61 330 376	75 484 057	74 229 151
1.3	Hasil Perusahaan Milik Daerah dan Pengelolaan Kekayaan Daerah yang Dipisahkan *Income of Regional Gov. Corporate and Management of Separated Reg. Gov.Wealth*	...	4 176 682	13 883 219	8 301 179	5 144 444
1.4	Lain-lain PAD yang Sah/*Other Original Local Gov. Revenue*	...	263 922 716	294 304 171	539 578 878	282 556 459
2.	**Dana Perimbangan *Balanced Budget***	...	1 623 936 961	1 959 371 892	2 017 808 511	2 048 785 689
2.1	Bagi Hasil Pajak/*Tax Sharing*	...	245 075 218	366 226 622	196 117 849	0
2.2	Bagi Hasil Bukan Pajak/Sumber Daya Alam/*Non Tax/Natural Resources Sharing*	...	89 799 698		120 949 158	311 772 501
2.3	Dana Alokasi Umum *General Allocation Funds*	...	1 246 484 473	1 250 725 634	1 239 740 020	1 245 521 327
2.4	Dana Alokasi Khusus *Special Allocation Funds*	...	132 377 270	342 419 636	461 001 484	491 491 862
3	**Lain-lain Pendapatan yang Sah/*Other Legal Revenue***	...	948 245 769	608 842 095	728 711 233	970 017 027
3.1	Pendapatan Hibah/*Grants*	...	9 560 382	0	3 290 431	240 772 000
3.2	Dana Darurat *Emergency Funds*	...	0	0	0	0
3.3	Dana Bagi Hasil Pajak dari Provinsi dan Pemerintah Daerah Lainnya/*tax sharing from province and other local governments*	...	334 848 811	343 679 971	367 174 106	398 404 339
3.4	Dana Penyesuaian dan Otonomi Daerah/*Outonomous Region and Balancing Funds*	...	480 323 533	200 286 997	308 426 264	306 698 448
3.5	Bantuan Keuangan dari Provinsi atau Pemerintah Daerah Lainnya/*financial assistance from province and other local government governments*	...	123 296 254	64 875 127	49 820 432	23 521 020
3.6	Lainnya/*Other Funds*	...	216 788	0	0	621 220
	Karawang	...	3 628 718 508	3 571 566 864	4 144 829 706	4 188 371 978

Sumber/*Source* : Survei Statistik Keuangan Daerah/*Financial Statistics of Provincial Government Survey*

https://karawangkab.bps.go.id

Tabel 10.1.2 / *Table*

Realisasi Belanja Pemerintah Kabupaten Karawang menurut Jenis Belanja (ribu rupiah), 2014-2018

Actual Expenditures of Government of Karawang Regency by Kind of Expenditures (thousand rupiahs), 2014-2018

Jenis Belanja *Kind of Expenditures*	2014	2015	2016	2017	2018
1	2	3	4	5	6
1. Belanja Tidak Langsung *Indirect Expenditure*	...	1 735 411 572	1 866 050 887	1 830 349 363	1 931 531 428
1.1 Belanja Pegawai/*Personnel expenditure*	...	1 331 258 598	1 367 273 352	1 309 367 542	1 356 520 635
1.2 Belanja Bunga/*Retributions*	...	0		0	0
1.3 Belanja Subsidi *Subsidies Expenditure*	...	0		0	0
1.4 Belanja Hibah/*Grant*	...	148 021 196	69 183 822	38 094 560	47 712 096
1.5 Belanja Bantuan Sosial *Social Expenditure*	...	0	18 865 300	23 418 520	25 561 200
1.6 Belanja Bagi Hasil kepada Provinsi/Kabupaten/Kota *Sharing Fund Expenditure to Provincial/ District/ City and Village Government*	...	0	25 361 877	35 722 129	59 232 994
1.7 Belanja Bantuan Keuangan kepada Provinsi/ Kabupaten/ Kota dan Pemerintah Desa *Financial Assistance Expenditure to Provincial/ District/City and Village Government*	...	235 972 227	385 318 445	423 746 612	441 697 433
1.8 Belanja Tidak Terduga *Unpredicted Expenditure*	...	0	48 091	0	807 070
2. Belanja Langsung *Direct Expenditure*	...	1 878 729 234	1 850 112 824	2 316 515 223	2 383 735 861
2.1 Belanja Pegawai/*Personnel expenditure*	...	187 187 414	252 641 743	313 006 718	265 211 536
2.2 Belanja Barang dan Jasa *Goods and Services Expenditure*	...	1 060 521 907	1 023 295 765	1 258 312 067	1 420 921 059
2.3 Belanja Modal *Capital expenditure*	...	794 406 921	574 175 316	745 196 438	697 603 266
Karawang	...	3 614 140 806	3 716 163 711	4 146 864 586	4 315 267 289

Sumber/*Source* : Survei Statistik Keuangan Daerah/*Financial Statistics of Provincial Government Survey*

https://karawangkab.bps.go.id

10.2 Harga/ *Price*

Tabel / *Table* 10.2.1 **Perkembangan Harga Dasar Gabah dan Harga di Tingkat KUD dan Non KUD di Kabupaten Karawang (Rp/Kg), 1994-1995 sd 2016-2018**

Trend of Basic Price of Unhulled Paddy and Trend of Prices of Unhulled Paddy in Village Unit Cooperative and Non Village Unit Cooperative in Karawang Regency, (Rp/Kg), 1994-1995 -- 2016-2018

Tahun *Year*	PERKEMBANGAN HARGA DASAR *Trend of Basic Price*	PERKEMBANGAN HARGA *Trend of Prices*	
		KUD *Village Unit Cooperative*	NON KUD *Non Village Unit Cooperative*
(1)	(2)	(3)	(4)
1994-1995	360	376	371
1995-1996	400	416	411
1996-1997	450	466	460
1997-1998	525	541	535
1998-1999	1 000	1 016	1 010
1999-2000	1 000	1 016	1 010
2000-2001	1 500	1 519	1 519
2001-2002	1 500	1 519	1 519
2002-2003	1 725	1 725	1 725
2003-2004	1 725	1 725	1 725
2004-2005	1 765	1 765	1 765
2005-2006	1 765	1 765	1 765
2006-2007	2 280	2 280	2 280
2007-2008	2 600	2 600	2 600
2008-2009	3 040	3 040	3 040
2009-2010	3 345	3 345	3 345
2011-2012	3 345	3 345	3 345
2012-2013	4 200	4 150	4 150
2013-2014	4 200	4 150	4 150
2014-2015	4 600	4 600	4 600
2015-2016	4 600	4 600	4 600
2016-2017	4 600	4 600	4 600
2017-2018	4 800	4 800	4 800

Sumber/*Source* : Badan Urusan Logistik Wilayah V Kabupaten Karawang/ *Regional Office V of Warehouse for Foodstuff of Karawang Regency*

https://karawangkab.bps.go.id

Tabel 10.2.2 / *Table*

Persentase Perkembangan Harga Dasar Gabah dan Harga Pembelian Gabah oleh Bulog Kabupaten Karawang (Persen), 1994-1995 -- 2016-2018

Percentage of Unhulled Paddy Basic Prices Trend and Unhulled Paddy Purchasing Price by Warehouse for Foodstuff of Karawang (Percent), 1994-1995 -- 2016-2018

Tahun *Year*	PERKEMBANGAN HARGA DASAR *Trend of Basic Price*	PERKEMBANGAN HARGA *Trend of Prices*	
		KUD *Village Unit Cooperative*	NON KUD *Non Village Unit Cooperative*
(1)	(2)	(3)	(4)
1994-1995	5.89	5.62	5.70
1995-1996	10.64	10.64	10.78
1996-1997	12.50	12.02	11.92
1997-1998	16.67	16.09	16.30
1998-1999	90.48	87.80	88.78
1999-2000	0.00	0.00	0.00
2000-2001	0.00	0.00	0.00
2001-2002	0.00	0.00	0.00
2002-2003	0.00	0.00	0.00
2003-2004	0.00	0.00	0.00
2004-2005	0.00	0.00	0.00
2005-2006	2.32	2.32	2.32
2006-2007	29.17	29.17	29.17
2007-2008	14.04	14.04	14.04
2008-2009	12.22	12.22	12.22
2009-2010	10.03	10.03	10.03
2011-2012	0.00	0.00	0.00
2012-2013	25.56	0.00	0.00
2013-2014	100.00	100.00	100.00
2014-2015	9.52	9.52	9.52
2015-2016	0.00	0.00	0.00
2016-2017	0.00	0.00	0.00
2017-2018	4.35	4.35	4.35

Sumber/*Source* : Badan Urusan Logistik Wilayah V Kabupaten Karawang/ *Regional Office V of Warehouse for Foodstuff of Karawang Regency*

https://karawangkab.bps.go.id

Tabel / *Table* 10.2.3 **Perkembangan/Persentase Perkembangan Harga Dasar Beras di Tingkat KUD dan Non KUD di Kabupaten Karawang, 1994-2018**
Trend of Paddy Basic Price and Percentage of Trend of Paddy Basic Price in Village Cooperative Units and Non Village Cooperative Units in Karawang, 1994-2018

Tahun *Year*	Perkembangan Harga Dasar Beras *Trend of Paddy Basic Price*		Persentase Perkembangan Harga Dasar Beras *Percentage of Trend of Paddy*	
	KUD *Village Unit Cooperative*	NON KUD *Non Village Unit Cooperative*	KUD *Village Unit Cooperative*	NON KUD *Non Village Unit Cooperative*
(1)	(2)	(3)	(4)	(5)
1994	592	586	7.44	75.20
1995	657	652	10.98	11.26
1996	738	730	12.33	11.96
1997	856	848	15.99	16.16
1998	1 650	1 650	93.92	94.57
1999	1 650	1 650	0.00	0.00
2000	2 470	2 470	49.70	49.70
2001	2 470	2 470	0.00	0.00
2002	2 470	2 470	0.00	0.00
2003	2 790	2 790	12.96	12.96
2004	2 790	2 790	0.00	0.00
2005	2 790	2 790	0.00	0.00
2006	3 550	3 550	27.24	27.24
2007	4 000	4 000	12.67	12.67
2008	4 300	4 300	7.50	7.50
2009	4 600	4 600	6.98	6.98
2010	5 060	5 060	10.00	10.00
2011	5 060	5 060	0.00	0.00
2012	6 600	6 600	30.43	30.43
2013	6 600	6 600	30.43	30.43
2014	6 600	6 600	30.43	30.43
2015	7 300	7 300	10.61	10.61
2016	7 300	7 300	0.00	0.00
2017	8 030	8 030	10.00	10.00
2018	8 030	8 030	0.00	0.00

Sumber/*Source* : Badan Urusan Logistik Wilayah V Kabupaten Karawang/ *Regional Office V of Warehouse for Foodstuff of Karawang Regency*

https://karawangkab.bps.go.id

PENGELUARAN PENDUDUK DAN KONSUMSI MAKANAN

POPULATION EXPENDITURE AND FOOD CONSUMPTION

Empat Komoditas Makanan Terkecil Menurut Rata - Rata Konsumsi Kalori per Kapita Sehari di Kelompok Pengeluaran 40 Persen Terbawah :

9,61 Kcal

1. Bumbu - Bumbuan

14,50 Kcal

2. Umbi - Umbian

24,19 Kcal

3. Buah - Buahan

30,30 Kcal

4. Sayur - Sayuran

Empat Komoditas Makanan Terbesar Menurut Rata - Rata Konsumsi Kalori per Kapita Sehari di Kelompok Pengeluaran 20 Persen Teratas :

Kelompok Pengeluaran Dibagi Menjadi 3 Bagian :

- 20% Teratas
- 40% Tengah
- 40% Terbawah



- 1.115,21 Kcal — Makanan dan Minuman Jadi
- 886,06 Kcal — Padi - Padian
- 312,00 Kcal — Minyak dan Kelapa
- 121,08 Kcal — Telur dan Susu

Rata - Rata Konsumsi Kalori per Kapita Sehari Menurut Kelompok Komoditas Makanan dan Kelompok Pengeluaran (Kcal)

https://kanawangkab.bps.go.id

https://karawangkab.bps.go.id

PENJELASAN TEKNIS

1 **Pengeluaran rata-rata per kapita** adalah biaya yang dikeluarkan untuk konsumsi semua anggota rumah tangga selama sebulan baik yang berasal dari pembelian, pemberian maupun produksi sendiri dibagi dengan banyaknya anggota rumah tangga dalam rumah tangga tersebut.

TECHNICAL NOTES

1 ***Per capita Average Expenditure*** *is the cost spent for all household members consumption during the month, whether from purchasing, giving or own production, divided by the number of household members in the household.*

https://karawangkab.bps.go.id

ULASAN

Kesejahteraan suatu kelompok masyarakat dapat diketahui dari tingkat pendapatan masyarakatnya. Namun data pendapatan yang akurat sulit diperoleh, sehingga dalam Survei Sosial Ekonomi Daerah (Suseda), tingkat kesejahteraan masyarakat diperoleh dengan pendekatan Pengeluaran Rumah Tangga. Perbedaan nilai pengeluaran rumah tangga tiap provinsi menunjukkan perbedaan tingkat kesejahteraan penduduknya. Dan antar provinsi bisa berbeda jenis barang konsumsi terbesarnya, yang sedikit banyak mempengaruhi karakteristik masyarakatnya.

Di Kabupaten Karawang, proporsi pengeluaran makanan dan non makanan adalah 56,35 persen berbanding 43,65 persen. Komoditi yang menyumbang pengeluaran terbesar untuk subgolongan makanan adalah kelompok makanan dan minuman yang sudah jadi sebesar 42,52 persen, tembakau sirih sebesar 12,71 persen dan padi-padian 11,17 persen. Sedangkan untuk subgolongan bukan makanan besar dipengaruhi oleh pengeluaran kelompok Perumahan, bahan bakar, penerangan, air sebesar 55,66 persen, Aneka Barang & jasa 22,07 persen dan Barang-barang tahan lama sebesar 8,36 persen.

DESCRIPTION

On general, the income of household can indicates the public welfare. On the other hand, getting accurate and update data of household income is difficult. The Regional Socio Economic Survey of BPS-Statistics Indonesia try to approach the household expenditure. The household expenditure for each province shows the different level of public welfare. In addition, the kind of goods consumption could indicate the characteristics of the population or the local culture.

In Karawang Regency, the proportion of food and non-food expenditure was 56,35 *percent versus* 43,65 *percent the share of food consumptions expenditure was mostly from Prepared food and beverages commodity for* 42,52 *percent, followed by tobacco betel for* 12,71 *percent and cereals for* 11,17 *percent. Furthermore, the share of non-food consumption expenditure was mainly from Housing and household facility expenditure for* 55,66 *percent, other good and service for* 22,07 *percent, and durable goods for* 8,36 *percent.*

https://karawangkab.bps.go.id

11. Pengeluaran Penduduk dan Konsumsi Makanan/ *Population Expenditure and Food Consumption*

Tabel 11.1 / ***Table***

Pengeluaran Rata-rata Perkapita Sebulan menurut Golongan Pengeluaran dan Kelompok Barang di Kabupaten Karawang (rupiah), 2018

Average Expenditure Per Capita Per Month by Expenditure Class and Commodity Group in Karawang Regency (rupiahs), 2018

Golongan Pengeluaran per Kapita Sebulan (Rp) *Expenditure Class (Rupiahs)*	Kelompok Barang/*Commodity Group*		
	Makanan/*Food*	Bukan Makanan *Non Food*	Jumlah *Total*
(1)	(2)	(3)	(4)
40 persen Terbawah/ *40 Percent and Less*	390 730	201 689	592 420
40 persen Tengah/ *40 Percent in the Middle*	739 936	500 426	1 240 362
20 persen Teratas/ *20 Percent and More*	1 196 372	1 273 479	2 469 851
Karawang	691 517	535 644	1 227 161

Sumber/*Source:* Badan Pusat Statistik Kabupaten Karawang/ *BPS-Statistics of Karawang Regency*

https://karawangkab.bps.go.id

Tabel 11.2 / *Table*

Pengeluaran Rata-rata Perkapita Sebulan menurut Kelompok Makanan di Kabupaten Karawang (rupiah), 2018

Average Expenditure Per Capita Per Month by Food Group in Karawang Regency (rupiahs), 2018

Kelompok Makanan ***Food Group***	40 persen Terbawah/ *40 Percent and Less*	40 persen Tengah/ *40 Percent in the Middle*	20 persen Teratas/ *20 Percent and More*	Rata-rata/*Average*
(1)	(2)	(3)	(4)	(5)
Padi-padian/*Cereals*	69 481	80 199	86 860	77 241
Umbi-umbian/*Tubers*	1 487	2 851	3 876	2 510
Ikan/*Fish*	18 559	41 125	64 369	36 744
Daging/*Meat*	7 582	20 878	45 695	20 525
Telur dan susu/*Eggs and milk*	18 001	31 864	68 349	33 621
Sayur-sayuran/*Vegetables*	26 600	47 992	57 725	41 374
Kacang-kacangan/*Legumes*	6 798	13 025	15 240	10 975
Buah-buahan/*Fruits*	10 186	31 862	65 113	29 842
Minyak dan lemak/*Oil and fats*	7 804	12 158	17 166	11 417
Bahan minuman/*Beverage stuffs*	12 377	21 438	26 322	18 787
Bumbu-bumbuan/*Spices*	8 836	14 537	17 963	12 940
Konsumsi lainnya/*Miscellaneous food items*	8 569	15 180	20 600	13 618
Makanan dan minuman jadi *Prepared food and beverages*	150 901	306 446	555 570	294 056
Tembakau dan sirih/*Tobacco and betel*	43 550	100 381	151 523	87 866
Karawang	390 730	739 936	1 196 372	691 517

Sumber/*Source:* Badan Pusat Statistik Kabupaten Karawang/ *BPS-Statistics of Karawang Regency*

https://karawangkab.bps.go.id

Tabel 11.3 **Pengeluaran Rata-rata Perkapita Sebulan menurut Kelompok Bukan Makanan di Kabupaten Karawang (rupiah), 2018**
Table ***Average Expenditure Per Capita Per Month by Non Food Group in Karawang Regency (rupiahs), 2018***

Kelompok Makanan ***Food Group***	40 persen Terbawah/ *40 Percent and Less*	40 persen Tengah/ *40 Percent in the Middle*	20 persen Teratas/ *20 Percent and More*	Rata-rata/*Average*
(1)	(2)	(3)	(4)	(5)
Perumahan, bahan bakar, penerangan, air *Housing and household facility*	127 861	297 328	640 067	298 116
Aneka barang dan jasa/*Goods and services*	45 412	111 368	277 292	118 192
Pakaian, alas kaki, dan tutup kepala *Clothing, footwear, and headgear*	15 185	36 685	68 498	34 447
Barang yang tahan lama/*Durable goods*	5 994	22 107	167 448	44 769
Pajak pemakaian dan premi asuransi *Taxes and insurances*	5 505	20 446	53 608	21 105
Keperluan pesta dan upacara *Parties and ceremonies*	1 733	12 492	66 567	19 015
Karawang	201 689	500 426	1 273 479	535 644

Sumber/*Source:* Badan Pusat Statistik Kabupaten Karawang/ *BPS-Statistics of Karawang Regency*

https://karawangkab.bps.go.id

https://karawangkab.bps.go.id

PERBANDINGAN ANTAR KABUPATEN / KOTA

INTERREGENCY / MUNICIPALITY COMPARISON

3 KABUPATEN/KOTA DI PROVINSI JAWA BARAT DENGAN PERSENTASE PENDUDUK MISKIN TERBESAR TAHUN 2018

https://bandungkab.bps.go.id

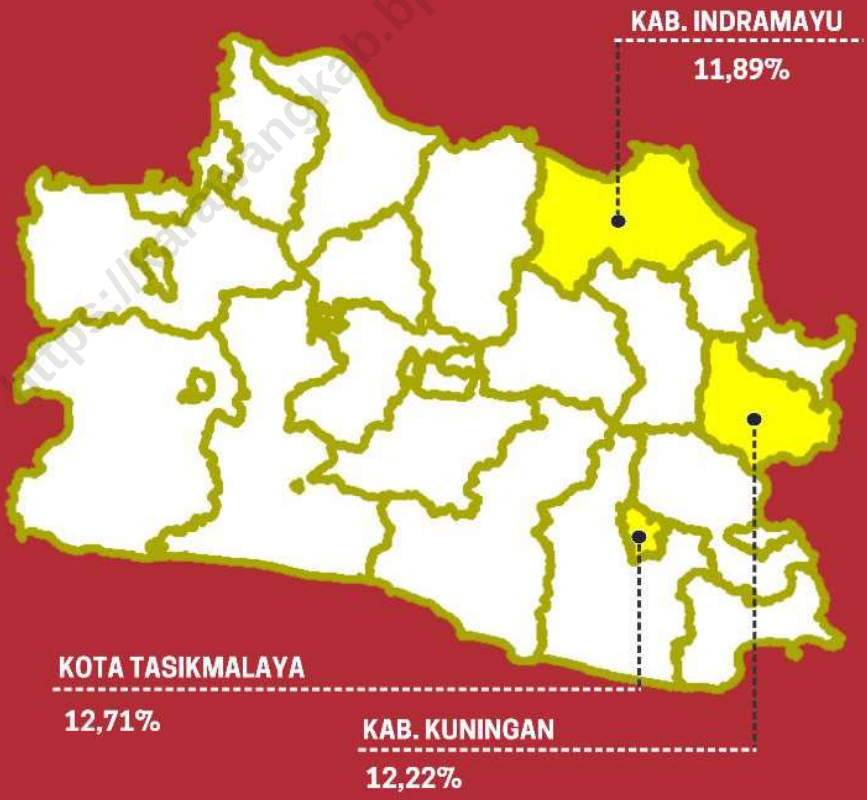

https://karawangkab.bps.go.id

PENJELASAN TEKNIS

Statistik antar Kabupaten/Kota disajikan untuk dapat memberikan gambaran keadaan masing-masing Kabupaten/Kota se-Jawa Barat terhadap data-data penting seperti kependudukan, laju inflasi, ketenagakerjaan, kemiskinan dan data produk domestik regional bruto

TECHNICAL NOTES

Comparison among Regency or Municipality is presented by statistical data such as demography, inflation, employment, poverty, and gross domestic regional product (GDRP) to describe the condition of each regency/municipality.

https://karawangkab.bps.go.id

Tabel 12.1 / ***Table***

Jumlah Penduduk menurut Kabupaten/Kota di Provinsi Jawa Barat, 2014-2018

Population by Regency/Municipality in Jawa Barat Province, 2014–2018

Kabupaten/Kota *Regency/Municipality*	Jumlah Penduduk (000)				
	2014	2015	2016	2017	2018
(1)	(2)	(3)	(4)	(5)	(6)
Kabupaten/*Regency*					
1. Bogor	5 331,1	5 459,7	5 587,4	5 715,0	5 840,9
2. Sukabumi	2 422,1	2 434,2	2 444,6	2 453,5	2 460,7
3. Cianjur	2 235,4	2 243,9	2 251,0	2 256,6	2 260,6
4. Bandung	3 470,4	3 534,1	3 596,6	3 657,6	3 717,3
5. Garut	2 526,2	2 548,7	2 569,5	2 588,8	2 606,4
6. Tasikmalaya	1 728,6	1 736,0	1 742,3	1 747,3	1 751,3
7. Ciamis	1 162,1	1 168,7	1 175,4	1 182,0	1 188,6
8. Kuningan	1 049,1	1 055,4	1 061,9	1 068,2	1 074,5
9. Cirebon	2 109,6	2 126,2	2 143,0	2 159,6	2 176,2
10. Majalengka	1 176,3	1 182,1	1 188,0	1 193,7	1 199,3
11. Sumedang	1 131,5	1 137,3	1 142,1	1 146,4	1 149,9
12. Indramayu	1 682,0	1 691,4	1 700,8	1 710,0	1 719,2
13. Subang	1 513,1	1 529,4	1 546,0	1 562,5	1 579,0
14. Purwakarta	910,0	921,6	932,7	943,3	953,4
15. Karawang	2 250,1	2 273,6	2 295,8	2 316,5	2 336,0
16. Bekasi	3 122,7	3 246,0	3 371,7	3 500,0	3 630,9
17. Bandung Barat	1 609,5	1 629,4	1 648,4	1 666,5	1 683,7
18. Pangandaran	388,3	390,5	392,8	395,1	397,2
Kota/*Municipality*					
1. Bogor	1 030,7	1 047,9	1 064,7	1 081,0	1 096,8
2. Sukabumi	315,0	318,1	321,1	323,8	326,3
3. Bandung	2 470,8	2 481,5	2 490,6	2 497,9	2 503,7
4. Cirebon	304,6	307,5	310,5	313,3	316,3
5. Bekasi	2 642,5	2 714,8	2 787,2	2 859,6	2 931,9
6. Depok	2 033,5	2 106,1	2 179,8	2 254,5	2 330,3
7. Cimahi	579,0	586,6	594,0	601,1	607,8
8. Tasikmalaya	654,8	657,5	659,6	661,4	662,7
9. Banjar	180,5	181,4	181,9	182,4	182,8
Jawa Barat	**46 029,7**	**46 709,6**	**47 379,4**	48 037,8	48 683,9

Sumber/ *Source:* Proyeksi Penduduk Indonesia 2010–2035/ *Indonesia Population Projection 2010–2035*

https://karawangkab.bps.go.id

Tabel 12.2 / ***Table***

Penduduk Berumur 15 Tahun ke Atas yang Bekerja Selama Seminggu yang Lalu Menurut Kabupaten/Kota dan Lapangan Pekerjaan Utama di Provinsi Jawa Barat, 2018

Population 15 Years of Age and Over Who WorKed During Previous Week by Regency/Municipality and Main Industryin Jawa Barat Province, 2018

Kabupaten/Kota ***Regency/Municipality***	Angkatan Kerja/ *Economically Active*			Bukan Angkatan Kerja/ *Economically Inactive*
	Bekerja/ *Working*	Pengangguran /*Unemployment*	Jumlah/ *Total*	
(1)	(2)	(3)	(4)	(5)
Kabupaten/*Regency*				
1. Bogor	2 356 875	254 590	2 611 465	1 552 680
2. Sukabumi	1 027 606	86 565	1 114 171	662 227
3. Cianjur	881 180	99 647	980 827	645 217
4. Bandung	1 575 661	82 940	1 658 601	**1 021 162**
5. Garut	1 018 544	77 437	1 095 981	726 741
6. Tasikmalaya	774 131	56 746	830 877	462 691
7. Ciamis	583 910	28 145	612 055	303 573
8. Kuningan	432 549	42 735	475 284	335 138
9. Cirebon	890 762	105 184	995 946	614 350
10. Majalengka	572 120	29 800	601 920	313 463
11. Sumedang	507 378	41 264	548 642	336 098
12. Indramayu	776 017	70 836	846 853	455 247
13. Subang	711 978	67 399	779 377	430 724
14. Purwakarta	395 512	43 399	438 911	255 655
15. Karawang	1 026 586	102 138	1 128 724	**613 986**
16 Bekasi	1 472 432	157 991	1 630 423	**1 022 490**
17 Bandung Barat	683 877	63 535	747 412	**470 998**
18 Pangandaran	231 582	8 593	240 175	**68 083**
Kota/*Municipality*				
1. Bogor	471 775	50 395	522 170	**303 947**
2. Sukabumi	132 848	12 310	145 158	**97 996**
3. Bandung	1 107 986	96 465	1 204 451	**738 945**
4. Cirebon	148 033	14 742	162 775	**76 480**
5. Bekasi	1 325 953	132 278	1 458 231	**774 956**
6. Depok	1 028 292	73 080	1 101 372	**656 869**
7. Cimahi	273 955	23 584	297 539	163 824
8. Tasikmalaya	287 233	21 110	308 343	183 023
9. Banjar	85 113	5 326	90 439	48 500
Jawa Barat	**20 779 888**	**1 848 234**	**22 628 122**	**13 335 063**

Sumber/ *Source:* Sakernas, Agustus/*National Labour Force Survey, August 2018*

https://karawangkab.bps.go.id

Tabel / *Table* 12.3 Penduduk Berumur 15 Tahun ke Atas yang Bekerja Selama Seminggu yang Lalu Menurut Kabupaten/Kota dan Lapangan Pekerjaan Utama di Provinsi Jawa Barat, 2018
Population 15 Years of Age and Over Who WorKed During Previous Week by Regency/Municipality and Main Industryin Jawa Barat Province, 2018

Kabupaten/Kota *Regency/Municipality*	Lapangan PeKerjaan Utama/ *Main Industry *)*					Jumlah/*Total*
	1	2	3	4	5	
(1)	(2)	(3)	(4)	(5)	(6)	(7)
Kabupaten/*Regency*						
1. Bogor	203 393	441 336	771 554	457 007	483 585	2 356 875
2. Sukabumi	264 238	205 640	248 758	123 594	185 376	1 027 606
3. Cianjur	228 194	114 425	260 877	129 650	148 034	881 180
4. Bandung	187 430	473 180	401 222	**248 327**	265 502	1 575 661
5. Garut	235 298	189 945	268 771	136 013	188 517	1 018 544
6. Tasikmalaya	198 150	143 357	201 193	103 141	128 290	774 131
7. Ciamis	155 023	131 889	124 086	87 247	85 665	583 910
8. Kuningan	93 601	39 780	140 461	78 072	80 635	432 549
9. Cirebon	87 441	182 462	288 344	175 576	156 939	890 762
10. Majalengka	129 630	137 111	157 193	74 039	74 147	572 120
11. Sumedang	112 998	95 752	138 905	70 728	88 995	507 378
12. Indramayu	228 759	57 255	228 910	143 478	117 615	776 017
13. Subang	195 820	131 885	187 915	96 745	99 613	711 978
14. Purwakarta	64 667	91 605	115 203	61 421	62 616	395 512
15. Karawang	165 031	253 445	271 618	**192 094**	144 398	1 026 586
16 Bekasi	59 695	545 908	310 709	**250 891**	305 229	1 472 432
17 Bandung Barat	120 432	123 804	189 108	**96 477**	154 056	683 877
18 Pangandaran	77 645	38 289	59 791	**34 687**	21 170	231 582
Kota/*Municipality*						
1. Bogor	2 603	69 800	166 064	**114 288**	119 020	471 775
2. Sukabumi	6 045	29 310	40 522	**33 386**	23 585	132 848
3. Bandung	8 271	160 943	459 391	**252 879**	226 502	1 107 986
4. Cirebon	2 283	9 472	62 200	**42 734**	31 344	148 033
5. Bekasi	8 414	267 885	333 619	**366 197**	349 838	1 325 953
6. Depok	7 359	133 919	308 847	**281 065**	297 102	1 028 292
7. Cimahi	3 896	88 971	71 683	57 217	52 188	273 955
8. Tasikmalaya	12 746	84 227	83 764	48 820	57 676	287 233
9. Banjar	10 430	15 099	28 592	17 549	13 443	85 113
Jawa Barat	**2 869 492**	**4 256 694**	**5 919 300**	**3 773 322**	**3 961 080**	**20 779 888**

Catatan/*Note:*

*) 1. Pertanian, Kehutanan, Perburuan, dan Perikanan/ *Agriculture, Forestry, Hunting, and Fishery*

2. Industri Pengolahan/ *Manuvacturing Industry*

3. Perdagangan Besar, Eceran, Rumah Makan, dan Hotel/ *Wholesale Trade, Retail Trade, Restaurants and Hotels*

4. Jasa Kemasyarakatan/ *Community, Social, and Personal Services*

5. Lainnya (Pertambangan dan Penggalian, Listrik, Gas & Air, Bangunan, Angkutan, Pergudangan, dan Komunikasi, Keuangan, Asuransi, Usaha Persewaan Bangunan , Tanah dan Jasa Perusahaan/ *Mining & Quarryng, Electricity, Gas & Water, Constructions, Transportation, Storage & Communication, Financing, Insurance, Real Estate & Business Services*

Sumber/ *Source:* Sakernas, Agustus/*National Labour Force Survey, August 2018*

https://karawangkab.bps.go.id

Tabel 12.4 **Jumlah Penduduk Miskin Menurut Kecamatan di Kabupaten Karawang (ribu), 2013-2017**

Table ***Number of Poor People by District in Karawang Regency (thousand), 2013-2017***

Kabupaten/Kota *Regency/Municipality*	2014	2015	2016	2017	2018
(1)	(2)	(3)	(4)	(5)	(6)
Kabupaten/*Regency*					
1. Bogor	479,09	487,10	490,80	487,28	415,02
2. Sukabumi	213,52	217,86	198,66	197,12	166,33
3. Cianjur	256,60	273,90	261,39	257,41	221,58
4. Bandung	266,76	281,04	272,65	268,02	246,13
5. Garut	315,58	325,67	298,52	291,24	241,31
6. Tasikmalaya	194,76	208,12	195,61	189,35	172,41
7. Ciamis	130,03	104,87	98,77	96,76	85,72
8. Kuningan	133,57	147,21	144,07	141,55	131,16
9. Cirebon	300,53	313,21	288,49	279,55	232,37
10. Majalengka	158,01	167,50	152,50	150,26	129,29
11. Sumedang	122,04	129,03	120,60	120,63	112,14
12. Indramayu	240,68	253,12	237,00	233,38	204,18
13. Subang	177,94	187,17	170,36	167,79	136,61
14. Purwakarta	80,31	83,94	83,55	85,25	75,94
15. Karawang	228,99	235,03	230,60	236,84	187,96
16. Bekasi	156,57	169,20	164,41	163,95	157,21
17. Bandung Barat	197,90	205,69	192,48	190,89	169,00
18. Pangandaran	-	41,97	40,14	39,46	32,19
Kota/*Municipality*					
1. Bogor	80,12	79,15	77,28	76,53	64,85
2. Sukabumi	24,14	27,84	27,51	27,41	23,20
3. Bandung	115,00	114,12	107,58	103,98	89,38
4. Cirebon	30,60	31,74	30,15	30,19	28,03
5. Bekasi	139,70	146,94	140,03	136,01	119,82
6. Depok	47,54	49,97	50,56	52,34	49,39
7. Cimahi	31,78	34,09	35,07	34,53	29,94
8. Tasikmalaya	104,54	106,78	102,79	97,85	84,22
9. Banjar	12,68	13,42	12,74	12,87	10,41
Jawa Barat	4 238,98	4 435,68	4 224,31	4 168,44	3 615,79

Sumber/Source: Survei Sosial Ekonomi Nasional, Maret/*National Social Economic Survey, March*

https://karawangkab.bps.go.id

Tabel 12.5 / ***Table***

Jumlah, Persentase Penduduk Miskin, dan Garis Kemiskinan MenurutKabupaten/Kota di Provinsi Jawa Barat, 2018

Number, Percentage of Poor People, and Poverty Line by Regency/Municipality in Jawa Barat Province, 2018

Kabupaten/Kota *Regency/Municipality*	Jumlah Penduduk Miskin (000) Poor Population (000	Persentase Penduduk Miskin Percentage of Poor Population	Garis Kemiskinan (Rp/Kap/ Bulan) Poverty Line (Rp/Cap/Mont)
(1)	(2)	(3)	(4)
Kabupaten/*Regency*			
1. Bogor	415,02	7,14	359 787
2. Sukabumi	166,33	6,76	302 213
3. Cianjur	221,58	9,81	340 882
4. Bandung	246,13	6,65	334 929
5. Garut	241,31	9,27	282 683
6. Tasikmalaya	172,41	9,85	306 759
7. Ciamis	85,72	7,22	357 382
8. Kuningan	131,16	12,22	332 483
9. Cirebon	232,37	10,70	370 747
10. Majalengka	129,29	10,79	440 776
11. Sumedang	112,14	9,76	334 743
12. Indramayu	204,18	11,89	447 378
13. Subang	136,61	8,67	331 557
14. Purwakarta	75,94	7,99	352 061
15. Karawang	187,96	8,06	433 972
16. Bekasi	157,21	4,37	463 507
17. Bandung Barat	169,00	10,06	329 415
18. Pangandaran	32,19	8,12	360 960
Kota/*Municipality*			
1. Bogor	64,85	5,93	480 749
2. Sukabumi	23,20	7,12	497 995
3. Bandung	89,38	3,57	448 902
4. Cirebon	28,03	8,88	426 738
5. Bekasi	119,82	4,11	562 723
6. Depok	49,39	2,14	615 255
7. Cimahi	29,94	4,94	462 969
8. Tasikmalaya	84,22	12,71	447 008
9. Banjar	10,41	5,70	324 958
Jawa Barat	3 615.79	7.45	367,755

Sumber/Source: Survei Sosial Ekonomi Nasional, Maret/*National Social Economic Survey, March*

https://karawangkab.bps.go.id

Tabel 12.6 / *Table*

Persentase Rumah Tangga Miskin yang Menerima Beras Miskin (Raskin)/Beras Sejahtera (Rastra), Rata-rata Jumlah Raskin/Rastra, dan Rata-Rata Harga Pembelian Raskin/ Rastra Menurut Kabupaten/Kota di Provinsi Jawa Barat, 2018

Percentage of Poor Households that Receive Poor Rice (Raskin) / Prosperous Rice (Rastra), Average Amount of Raskin / Rastra, and Average Price of Raskin / Rastra Purchases by Regency/city in Jawa Barat Province, 2018

Kabupaten/Kota *Regency/Municipality*	Ruta Miskin Penerima Raskin/ Rastra	Rata-rata Raskin/ Rastra (kg)	Rata-rata Harga Raskin/ Rastra (Rupiah)
(1)	(2)	(3)	(4)
Kabupaten/*Regency*			
1. Bogor	70,36	4,65	2 533
2. Sukabumi	68,46	5,41	2 397
3. Cianjur	78,76	6,33	2 248
4. Bandung	74,01	2,80	1 728
5. Garut	83,41	2,84	2 583
6. Tasikmalaya	70,15	2,97	2 089
7. Ciamis	73,53	5,60	517
8. Kuningan	76,08	6,29	817
9. Cirebon	93,48	2,59	1 585
10. Majalengka	78,11	6,46	1 520
11. Sumedang	79,28	4,47	1 262
12. Indramayu	53,95	3,92	2 562
13. Subang	68,47	6,67	1 892
14. Purwakarta	62,62	3,59	1 933
15. Karawang	88,35	3,56	1 623
16. Bekasi	60,94	5,29	2 637
17. Bandung Barat	63,42	4,29	2 102
18. Pangandaran	63,84	7,53	-
Kota/*Municipality*			
1. Bogor	4,76	20,00	5 150
2. Sukabumi	4,71	8,81	2 619
3. Bandung	-	-	-
4. Cirebon	-	-	-
5. Bekasi	4,05	5,00	2 500
6. Depok	45,39	15,86	4 827
7. Cimahi	-	-	-
8. Tasikmalaya	-	-	-
9. Banjar	12,64	4,53	-
Jawa Barat	64,71	4,44	10 947

Sumber/Source: Survei Sosial Ekonomi Nasional, Maret/*National Social Economic Survey, March*

https://karawangkab.bps.go.id

https://karawangkab.bps.go.id

Sensus Penduduk 2020

DATA

MENCERDASKAN BANGSA

Enlighten the Nation

https://karawangkab.bps.go.id

BADAN PUSAT STATISTIK KABUPATEN KARAWANG
BPS-Statistics of Karawang Regency
Jalan Cakradireja Nomor 36, Nagasari, Karawang Barat, 41312
Telepon: (0267) 402250, Faximile: (0267) 8452148
E-mail: kabkarawang@bps.go.id
Website https://karawangkab.bps.go.id

ISSN 0215-4307
9 770215 430008