

Katalog/Catalog :1102001.3212


Kabupaten

INDRAMAYU

DALAM ANGKA

Indramayu Regency In Figures

2019



http://



**BADAN PUSAT STATISTIK
KABUPATEN INDRAMAYU**

BPS-Statistics of Indramayu Regency


Kabupaten

INDRAMAYU

DALAM ANGKA

Indramayu Regency In Figures

2014



KABUPATEN INDRAMAYU DALAM ANGKA 2019


Indramayu Regency in Figures 2019

ISBN	:	978-602-5550-62-1
No. Publikasi <i>Publikasi Number</i>	:	32120.1901
Katalog BPS	:	1102011.3212
Ukuran Buku <i>Book Size</i>	:	15 cm x 21 cm
Jumlah Halaman <i>Number of pages</i>	:	xxxiv + 300
Naskah <i>Manuscript</i>	:	BPS Kabupaten Indramayu <i>BPS - Statistics of Indramayu Regency</i>
Penyunting <i>Editor</i>	:	BPS Kabupaten Indramayu <i>BPS - Statistics of Indramayu Regency</i>
Gambar Kulit <i>Cover Design</i>	:	BPS Kabupaten Indramayu <i>BPS - Statistics of Indramayu Regency</i>
Diterbitkan oleh <i>Published By</i>	:	© BPS Kabupaten Indramayu © <i>BPS - Statistics of Indramayu Regency</i>
Dicetak Oleh <i>Printed By</i>	:	BPS Kabupaten Indramayu <i>BPS - Statistics of Indramayu Regency</i>

Dilarang mengumumkan, mendistribusikan, mengomunikasikan, dan/atau menggandakan sebagian atau seluruh isi buku ini untuk tujuan komersial tanpa izin tertulis dari Badan Pusat Statistik


Prohibited to announce, distribute, communicate, and/or copy part or all of this book for commercial purposes without permission from BPS-Statistics Indonesia

PEMERINTAH KABUPATEN INDRAMAYU



**RENCANA TATA RUANG WILAYAH
KABUPATEN INDRAMAYU
TAHUN 2011-2031**


PETA WILAYAH ADMINISTRASI

U 

0 5 10
kilometers

SKALA 1 : 25.000

Kepala Kantor Wilayah, Kantor Wilayah
Sukoharjo, Kabupaten Indramayu
Jember, 10051



LEGENDA

UNITS ADMINISTRASI

- Provinsi
- Kabupaten
- Kecamatan
- Desa
- Kelurahan
- Kota
- Kabupaten
- Kota
- Kabupaten

SISTEM JARINGAN BUDIDAYA

- Saluran Irigasi
- Saluran Drainase
- Saluran Listrik
- Saluran Telekomunikasi
- Saluran Pipa Gas

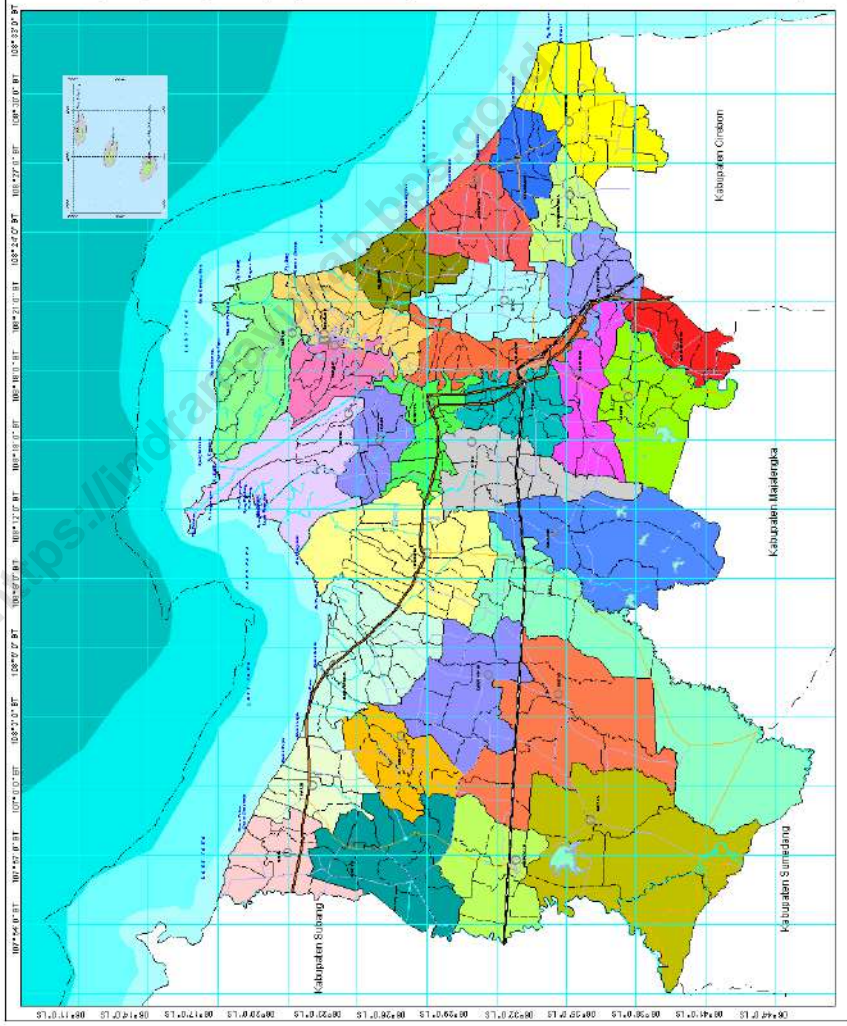
REKAMBUK

- 0 - 5 MW
- 5 - 10 MW
- 10 - 20 MW
- > 20 MW

REKAMBUK

- 0 - 5 MW
- 5 - 10 MW
- 10 - 20 MW
- > 20 MW

1. RENCANA TATA RUANG WILAYAH
2. RENCANA ZONASI RUANG
3. RENCANA ZONASI LINDUNG



1. RENCANA TATA RUANG WILAYAH
2. RENCANA ZONASI RUANG
3. RENCANA ZONASI LINDUNG



Ir. Suhardono Kardono

Kepala BPS Kabupaten Indramayu
Chief Statistician of Indramayu Regency



KATA PENGANTAR

Puji dan Syukur kami panjatkan Kehadirat Allah SWT, Badan Pusat Statistik (BPS) Kabupaten Indramayu telah dapat menyelesaikan publikasi **“Kabupaten Indramayu Dalam Angka 2019”**.

Buku ini menyajikan hasil dari sensus dan survey yang dilaksanakan oleh BPS Kabupaten Indramayu serta beberapa data sekunder yang berasal dari berbagai Instansi Pemerintah, Swasta, Perusahaan di Kabupaten Indramayu.

Kelengkapan dan penyempurnaan data yang tersaji sudah kami upayakan, namun belum sepenuhnya dapat memenuhi kebutuhan pengguna data secara menyeluruh. Oleh karena itu saran dan kritik yang membangun dari berbagai pihak kami nantikan.

Kami menyampaikan penghargaan yang setinggi-tingginya dan ucapan terima kasih kepada Dinas/Instansi/Lembaga di Lingkungan Pemerintah Kabupaten Indramayu serta swasta yang telah memberikan bantuan hingga terwujudnya publikasi ini. Diharapkan hubungan dan kerjasama ini dapat terus berlanjut di masa yang akan datang.

Semoga publikasi ini dapat bermanfaat bagi semua pihak terutama dalam menyusun perencanaan dan kebijakan pembangunan serta berbagai kajian ilmiah.

Indramayu, Agustus 2019
BADAN PUSAT STATISTIK KABUPATEN INDRAMAYU
Kepala,

Ir. SUHARDONO KARDONO
NIP. 19440119 199003 1 003

DAFTAR ISI

Content List

	Halaman/Pages
Halaman Judul / <i>Cover Page</i>	I
Halaman Katalog / <i>Catalog</i>	ii
Peta Kabupaten Indramayu / <i>Map of Indramayu Regency</i>	iii
Foto Kepala BPS / <i>Picture of Chief Statistician of Indramayu Regency</i>	iv
Kata Pengantar / <i>Prologue</i>	v
Daftar Isi / <i>Content List</i>	vi
Daftar Tabel / <i>Table List</i>	ix
Daftar Gambar / <i>Picture List</i>	xxxI
Penjelasan Umum / <i>General Explanation</i>	xxxiv
 BAB I : GEOGRAFIS DAN IKLIM / GEOGRAPHIC AND CLIMATE	
1.1 Geografis	6
<i>Geographical situation And Topography</i>	
1.2 Iklim	10
<i>Climate</i>	
 BAB II : PEMERINTAHAN / GOVERNMENT	
2.1 Wilayah Administrasi	16
<i>Administration Area</i>	
2.2 Sumber Daya Manusia	18
<i>Human Resources</i>	
2.3 DPRD	21
<i>Parliament of Indramayu Regency</i>	

BAB III : KEPENDUDUKAN DAN KETENAGAKERJAAN / POPULATION AND EMPLOYMENT

3.1	Kependudukan	32
	<i>Population</i>	
3.2	Ketenagakerjaan	68
	<i>Employment</i>	

BAB IV : SOSIAL / SOCIAL

4.1	Pendidikan	78
	<i>Educations</i>	
4.2	Kesehatan Dan Keluarga Berencana	93
	<i>Healths And Family Plans</i>	
4.3	Agama dan Sosial Lainnya.....	112
	<i>Relegions</i>	

BAB V : PERTANIAN

5.1	Tanaman Pangan	134
	<i>Food Crops</i>	
5.2	Hortikultura	147
	<i>Horticultur</i>	
5.3	Peternakan	160
	<i>Animal Husbandry</i>	
5.4	Perikanan	171
	<i>Fishery</i>	
5.5	Kehutanan	178
	<i>Forestry</i>	

BAB VI : PERTAMBANGAN DAN ENERGI / MINING AND ENERGY

6	Pertambangan dan Energy	193
	<i>Mining and Energy</i>	

BAB VII : PARIWISATA / TOURISM

7	Pariwisata	193
	<i>Tourism</i>	

BAB VIII : PRODUK DOMESTIK REGIONAL BRUTO (PDRB) / GROSS REGIONAL DOMESTIC PRODUCT (GRDP)

8.1	Pendapatan Nasional	239
	<i>National Income</i>	
8.2	Produk Domestik Regional Bruto	
	<i>Gross Regional Domestic Product</i>	

BAB IX : PERDAGANGAN / TRADING

9	Perdagangan.....	203
	<i>Trading</i>	

BAB X : TRANSPORTASI / TRANSPORTATION

10	Transportasi	203
	<i>Transportation</i>	

BAB XI : KEUANGAN DAERAH / FINANCIAL REGIONAL

11	Keuangan Daerah	226
	<i>Financial Regional</i>	

BAB XII : PENGELUARAN PENDUDUK / EXPENDITURE POPULATION

12	Pengeluaran Penduduk.....	233
	<i>Expenditure Population</i>	

BAB XIII : KEMISKINAN / POVERTY

13	Kemiskinan	249
	<i>Poferty</i>	

BAB XIV : PERBANDINGAN ANTAR KABUPATEN KOTA / COMPARISSON BETWEEN REGENCY

14	Perbandingan Antar Kabupaten Kota.....	255
	<i>Comparisson Between Regency</i>	

DAFTAR TABEL

Table List

Halaman/Pages

BAB I : GEOGRAFIS / GEOGRAPHICAL

1.1.1	Luas Daerah dan Jumlah Pulau Menurut Kecamatan Di Kabupaten Indramayu Tahun 2018 <i>Total Area and Number of Island by Subdistric in Indramayu Regency, 2018</i>	6
1.1.2	Panjang Garis Pantai Dan Banyaknya Desa Pantai Di Kabupaten Indramayu Tahun 2018 <i>Shoreline Length And Number Of Sea Shore Villages Indramayu 2018</i>	8
1.1.3	Nama Ibukota Kecamatan Dan Jarak Masing-Masing Ke Ibukota Kabupaten Dan Ibukota Propinsi Tahun 2018 <i>Name Of District Capital City And Distance To Regency And Province Capital City 2018</i>	9
1.2.1	Banyaknya Hari Hujan Dan Curah Hujan Di Kabupaten Indramayu Tahun 2018 ... <i>Number Of Rainfallsand Rainy Days In Indramayu 2018</i>	10

BAB II : PEMERINTAHAN / GOVERNMENT

2.1.1	Jumlah Kelurahan Menurut Kecamatan di Kabupaten Indramayu Tahun 2018 <i>Number Of Sub District in Indramayu Regency 2018</i>	16
2.1.2	Jumlah Desa Menurut Kecamatan di Kabupaten Indramayu Tahun 2018 <i>Number Of Villages, RW And RT in Indramayu Regency 2018</i>	17
2.2.1	Jumlah Pegawai Negeri Sipil Menurut Jabatan dan Jenis Kelamin di Kabupaten Indramayu Tahun 2018 <i>Number of Civil Servant by Occupation and Sex in Indramayu 2018</i>	18
2.2.2	Jumlah Pegawai Negeri Sipil Menurut Tingkat Pendidikan dan Jenis Kelamin di Kabupaten Indramayu Tahun 2018 <i>Number of Civil Servant by Education and Sex in Indramayu 2018</i>	19
2.2.3	Jumlah Pegawai Negeri Sipil Menurut Tingkat Kepangkatan dan Jenis Kelamin di Kabupaten Indramayu Tahun 2018 <i>Number of Civil Servant by Hierarchy and Sex in Indramayu 2018</i>	20

2.3.1	Banyaknya Anggota DPRD Menurut Fraksi Dan Komisi di DPRD Kabupaten Indramayu Tahun Sidang 2018 <i>Parliament Member By Fraction And Commission Of Parliament Of Indramayu Regency 2018</i>	21
2.3.2	Banyaknya Surat Keputusan Yang Dihasilkan DPRD Kabupaten Indramayu Menurut Bulan Tahun 2018..... <i>Number of Parliament Decrees and Official Chairperson's Decree Paper Of Parliament of Indramayu Regency 2018</i>	22
2.3.3	Frekuensi Kegiatan DPRD Kabupaten Indramayu Menurut Bulan Tahun Sidang 2018 <i>Parliament Activity Frequency by Month Indramayu Regency 2018</i>	23

BAB III : KEPENDUDUKAN / DEMOGRAPHIC

3.1.1	Penduduk, Laju Pertumbuhan Penduduk, Distribusi Persentase Penduduk, Kepadatan Penduduk, Rasio Jenis Kelamin Penduduk Menurut Kecamatan, 2010 dan 2018 <i>Population, Population Growth Rate, Percentage Distribution of Population, Population Density, and Population Sex Ratio by Sub District, 2010 and 2018</i>	32
3.1.2	Penduduk Kabupaten Indramayu Tahun 2010 – 2018 <i>Total Population In Indramayu Regency 2010 – 2018</i>	35
3.1.3	Penduduk Kabupaten Indramayu Menurut Kelompok Umur Dan Jenis Kelamin Tahun 20178..... <i>Number Of Population By Age Classification And Gender 2018</i>	36
3.1.4	Jumlah Penduduk Kecamatan Haurgeulis Menurut Desa Dan Jenis Kelamin Tahun 2018 <i>Number Of Population in Haurgeulis District By Village and Sex 2018</i>	37
3.1.5	Jumlah Penduduk Kecamatan Gantar Menurut Desa Dan Jenis Kelamin Tahun 2018 <i>Number Of Population in Gantar District By Village and Sex 2018</i>	38
3.1.6	Jumlah Penduduk Kecamatan Kroya Menurut Desa Dan Jenis Kelamin Tahun 2018 <i>Number Of Population in Kroya District By Village and Sex 2018</i>	39
3.1.7	Jumlah Penduduk Kecamatan Gabuswetan Menurut Desa Dan Jenis Kelamin Tahun 20178 <i>Number Of Population in Gabuswetan District By Village and Sex 2018</i>	40

3.1.8	Jumlah Penduduk Kecamatan Cikedung Menurut Desa Dan Jenis Kelamin Tahun 2018	41
	<i>Number Of Population in Cikedung District By Village and Sex 2018</i>	
3.1.9	Jumlah Penduduk Kecamatan Terisi Menurut Desa Dan Jenis Kelamin Tahun 2018	42
	<i>Number Of Population in Terisi District By Village and Sex 2018</i>	
3.1.10	Jumlah Penduduk Kecamatan Lelea Menurut Desa Dan Jenis Kelamin Tahun 2018	43
	<i>Number Of Population in Lelea District By Village and Sex 2018</i>	
3.1.11	Jumlah Penduduk Kecamatan Bangodua Menurut Desa Dan Jenis Kelamin Tahun 2018	44
	<i>Number Of Population in Bangodua District By Village and Sex 2018</i>	
3.1.12	Jumlah Penduduk Kecamatan Tukdana Menurut Desa Dan Jenis Kelamin Tahun 2018	45
	<i>Number Of Population in Tukdana District By Village and Sex 2018</i>	
3.1.13	Jumlah Penduduk Kecamatan Widasari Menurut Desa Dan Jenis Kelamin Tahun 2018	46
	<i>Number Of Population in Widasari District By Village and Sex 2018</i>	
3.1.14	Jumlah Penduduk Kecamatan Kertasemaya Menurut Desa Dan Jenis Kelamin Tahun 2018	47
	<i>Number Of Population in Kertasemaya District By Village and Sex 2018</i>	
3.1.15	Jumlah Penduduk Kecamatan Sukagumiwang Menurut Desa Dan Jenis Kelamin Tahun 2018	48
	<i>Number Of Population in Sukagumiwang District By Village and Sex 2018</i>	
3.1.16	Jumlah Penduduk Kecamatan Krangkeng Menurut Desa Dan Jenis Kelamin Tahun 2018	49
	<i>Number Of Population in Krangkeng District By Village and Sex 2018</i>	
3.1.17	Jumlah Penduduk Kecamatan Karangampel Menurut Desa Dan Jenis Kelamin Tahun 2018	50
	<i>Number Of Population in Karangampel District By Village and Sex 2018</i>	
3.1.18	Jumlah Penduduk Kecamatan Kedokanbunder Menurut Desa Dan Jenis Kelamin Tahun 2018	51
	<i>Number Of Population in Kedokanbunder District By Village and Sex 2018</i>	
3.1.19	Jumlah Penduduk Kecamatan Juntinyuat Menurut Desa Dan Jenis Kelamin Tahun 2018	52
	<i>Number Of Population in Juntinyuat District By Village and Sex 2018</i>	

3.1.20	Jumlah Penduduk Kecamatan Silyeg Menurut Desa Dan Jenis Kelamin Tahun 2018 <i>Number Of Population in Sliyeg District By Village and Sex 2018</i>	53
3.1.21	Jumlah Penduduk Kecamatan Jatibarang Menurut Desa Dan Jenis Kelamin Tahun 2018 <i>Number Of Population in Jatibarang District By Village and Sex 2018</i>	54
3.1.22	Jumlah Penduduk Kecamatan Balongan Menurut Desa Dan Jenis Kelamin Tahun 2018 <i>Number Of Population in Balongan District By Village and Sex 2018</i>	55
3.1.23	Jumlah Penduduk Kecamatan Indramayu Menurut Desa Dan Jenis Kelamin Tahun 2018 <i>Number Of Population in Indramayu District By Village and Sex 2018</i>	56
3.1.24	Jumlah Penduduk Kecamatan Sindang Menurut Desa Dan Jenis Kelamin Tahun 2018 <i>Number Of Population in Sindang District By Village and Sex 2018</i>	57
3.1.25	Jumlah Penduduk Kecamatan Cantigi Menurut Desa Dan Jenis Kelamin Tahun 2018 <i>Number Of Population in Cantigi District By Village and Sex 2018</i>	58
3.1.26	Jumlah Penduduk Kecamatan Pasekan Menurut Desa Dan Jenis Kelamin Tahun 2018 <i>Number Of Population in Pasekan District By Village and Sex 2018</i>	59
3.1.27	Jumlah Penduduk Kecamatan Lohbener Menurut Desa Dan Jenis Kelamin Tahun 2018 <i>Number Of Population in Lohbener District By Village and Sex 2018</i>	60
3.1.28	Jumlah Penduduk Kecamatan Arahan Menurut Desa Dan Jenis Kelamin Tahun 2018 <i>Number Of Population in Arahan District By Village and Sex 2018</i>	61

3.1.29	Jumlah Penduduk Kecamatan Losarang Menurut Desa Dan Jenis Kelamin Tahun 2018	62
	<i>Number Of Population in Losarang District By Village and Sex 2018</i>	
3.1.30	Jumlah Penduduk Kecamatan Kandanghaur Menurut Desa Dan Jenis Kelamin Tahun 2018	63
	<i>Number Of Population in Kandanghaur District By Village and Sex 2018</i>	
3.1.31	Jumlah Penduduk Kecamatan Bongas Menurut Desa Dan Jenis Kelamin Tahun 2018	64
	<i>Number Of Population in Bongas District By Village and Sex 2018</i>	
3.1.32	Jumlah Penduduk Kecamatan Anjatan Menurut Desa Dan Jenis Kelamin Tahun 2018	65
	<i>Number Of Population in Anjatan District By Village and Sex 2018</i>	
3.1.33	Jumlah Penduduk Kecamatan Sukra Menurut Desa Dan Jenis Kelamin Tahun 2018	66
	<i>Number Of Population in Sukra District By Village and Sex 2018</i>	
3.1.34	Jumlah Penduduk Kecamatan Patrol Menurut Desa Dan Jenis Kelamin Tahun 2018	67
	<i>Number Of Population in Patrol District By Village and Sex 2018</i>	
3.2.1	Penduduk Usia 15 Tahun ke Atas Menurut Kegiatan Seminggu Yang Lalu di Kabupaten Indramayu Tahun 2018	68
	<i>Population 15 years of age and over by the type of activity during the previous week in Indramayu Regency 2018</i>	
3.2.2	Penduduk Usia 15 Tahun ke Atas Yang Bekerja Menurut Lapangan Usaha di Kabupaten Indramayu Tahun 2018	69
	<i>Population 15 years of age and over who work by type industry in Indramayu Regency 2018</i>	
3.2.3	Penduduk Usia 15 Tahun ke Atas Yang Bekerja Menurut Status Pekerjaan di Kabupaten Indramayu Tahun 2018	70
	<i>Population 15 years of age and over who work by type of job in Indramayu Regency 2018</i>	

BAB IV : S O S I A L / S O C I A L

- 4.1.1 Banyaknya Sekolah, Kelas, Murid Dan Guru Pada Taman Kanak-Kanak Di Bawah Kementerian Pendidikan dan Kebudayaan Menurut Kecamatan Tahun 2017/2018
Number Of School, Class, Teacher and Pupil in Kindergarten Under the Ministry of Education and Culture Indramayu 2017/2018 78
- 4.1.2 Banyaknya Sekolah, Kelas, Murid Dan Guru Pada Raudhatul Atfal (RA) Di Bawah Kementerian Agama Menurut Kecamatan,2018/2019.....
Number Of School, Class, Teacher and Pupil in Raudhatul Atfal (RA) Under the Ministry of Religious Indramayu 2018/2019 81
- 4.1.3 Banyaknya Sekolah, Kelas, Murid Dan Guru Pada Sekolah Dasar Di Bawah Kementerian Pendidikan dan Kebudayaan Menurut Kecamatan Tahun 2017
Number Of School, Class, Teacher and Pupil in Primary School Under the Ministry of Education and Culture Indramayu 2017/2018 82
- 4.1.4 Banyaknya Sekolah, Kelas, Murid Dan Guru Pada Madrasah Ibtidaiyah (MI) Di Bawah Kementerian Agama Menurut Kecamatan,2017/2018
Number Of School, Class, Teacher and Pupil in Madrasah Ibtidaiyah (MI) Under the Ministry of Religious Indramayu 2017/2018 85
- 4.1.5 Banyaknya Sekolah, Kelas, Murid Dan Guru Pada Sekolah Menengah Pertama (SMP) Di Bawah Kementerian Pendidikan dan Kebudayaan Menurut Kecamatan Tahun 2017/2018
Number Of School, Class, Teacher and Pupil in Junior High School Under the Ministry of Education and Culture Indramayu 2017/2018 88
- 4.1.6 Banyaknya Sekolah, Kelas, Murid Dan Guru Pada Madrasah Tsanawiyah (MTS) Di Bawah Kementerian Agama Menurut Kecamatan,2017/2018
Number Of School, Class, Teacher and Pupil in Madrasah Tsanawiyah (MTS) Under the Ministry of Religious Indramayu 2017/2018 91
- 4.1.7 Banyaknya Sekolah, Kelas, Murid Dan Guru Pada Sekolah Menengah Atas(SMA) Di Bawah Kementerian Pendidikan dan Kebudayaan Menurut Kecamatan Tahun 2017/2018
Number Of School, Class, Teacher and Pupil in High School Under the Ministry of Education and Culture Indramayu 2017/2018 94
- 4.1.8 Banyaknya Sekolah, Kelas, Murid Dan Guru Pada Sekolah Menengah Kejuruan (SMK) Di Bawah Kementerian Pendidikan dan Kebudayaan Menurut Kecamatan Tahun 2017
Number Of School, Class, Teacher and Pupil in Vocational High School Under the Ministry of Education and Culture Indramayu 2017/2018 97

4.1.9	Banyaknya Sekolah, Kelas, Murid Dan Guru Pada Madrasah Aliyah(MA) Di Bawah Kementerian Agama Menurut Kecamatan,2017/2018..... <i>Number Of School, Class, Teacher and Pupil in Madrasah Aliyah (MA) Under the Ministry of Raligious Indramayu 2017/2018</i>	100
4.1.10	Jumlah Desa ¹ /Kelurahan yang Memiliki Fasilitas Sekolah Menurut Kecamatan dan Tingkat Pendidikan,2016-2018 <i>Number of Villages¹ Having Educational Facilities by Province and Educational Level, 2016-2018</i>	103
4.1.11	Banyaknya Mahasiswa Universitas Wiralodra Dirinci Menurut Jenis Kelamin Dan Fakultas/Program Studi Tahun 2018 <i>Number of Wiralodra University Student By Sex and Faculty 2018</i>	106
4.1.12	Banyaknya Alumni Universitas Wiralodra dirinci Menurut Tahun Akademik Dan Fakultas/Program Studi Tahun 2016/2017/20178 <i>Number of Graduated Wiralodra University Student By Academic Years and Faculty/Study Program 2016/2017/2018</i>	107
4.1.13	Banyaknya Dosen/Tenaga Pengajar Universitas Wiralodra Kabupaten Indramayu Tahun 2016/2017 <i>Number of Wiralodra University Lecturer In Indramayu 2016/2017</i>	108
4.2.1	Jumlah Desa yang Memiliki Fasilitas Kesehatan Menurut Kecamatan di Kabupaten Indramayu, 2016-2018 <i>Number of Village Having Health Facilities by Sub District in Indramayu, 2016-2018</i>	109
4.2.2	Jumlah Tenaga Kesehatan Menurut Kecamatan di Kabupaten Indramayu Tahun 2018 <i>Number of Medical Personal by Subdistrict in INDRAMAYU, 2018</i>	112
4.2.3	Persentase Penduduk yang Mempunyai Keluhan Kesehatan selama Sebulan Terakhir di Indramayu, 2015-2018 <i>Percentage of People Who Had Health Complaint During a Month Prior to The Survey by Sub District In Indramayu, 2015-2018</i>	113
4.2.4	Jumlah Rumah Sakit Umum, Rumah Sakit Khusus, dan Puskesmas Menurut Kecamatan, 2017-2018 <i>Number of General Hospital, Special Hospital, and Public Health Center by Sub Distric, 2017-2018</i>	114

4.2.5	Hasil Pencapaian Program Imunisasi Menurut Vaksin Yang Digunakan Dan Kecamatan Di Kabupaten Indramayu Tahun 2018	116
	<i>Vaccination Programme Achievement By Vaccine Used In Indramayu Regency 2018</i>	
4.2.6	Data Kasus Kematian Ibu Berdasarkan Domisili Dan Waktu Kematian Di Kabupaten Indramayu Tahun 2018.....	118
	<i>Number of Mother Mortality Cases By Domicile and The Time of Death In Indramayu Regency 2018</i>	
4.2.7	Data Kasus Kematian Ibu Berdasarkan Kelompok Umur Dan Waktu Kematian Di Kabupaten Indramayu Tahun 2018.....	119
	<i>Number of Mother Mortality Cases By Age Group and Time of Death In Indramayu Regency 2018</i>	
4.2.8	Jumlah Peserta KB Baru Menurut Metode Hormonal Dan Metode Non Hormonal Di Kabupaten Indramayu Tahun 2018	120
	<i>Number Of New Fammily Planning Acceptors by Hormonal Method And Non Hormonan Method in Indramayu Regency 2018</i>	
4.2.9	Pencapaian Akseptor KB Baru Di Kabupaten Indramayu Tahun 2018	122
	<i>Actual Family Planning New Acceptors Percentage In Indramayu 2018</i>	
4.2.10	Peserta KB Aktif Menurut Metode Hormonal Dan Non Hormonal Di Kabupaten Indramayu Tahun 2018	123
	<i>Number Of Active Birth Control Acceptors by Hormonal and Non Hormonal Method In Indramayu Regency 2018</i>	
4.2.11	Pencapaian Akseptor KB Aktif Dan Pus Di Kabupaten Indramayu Tahun 2018....	125
	<i>Family Planning Active Acceptors Percentage To Fertil Age Couples in Indramayu 2018</i>	
4.2.12	Peserta KB Aktif Menurut J alur Pelayanan Di Kabupaten Indramayu Tahun 2018	126
	<i>Family Planning Active Acceptors by Type of Service In Indramayu 2018</i>	
4.2.13	Jumlah Pus Bukan Peserta KB Berdasarkan Alasan Di Kabupaten Indramayu Tahun 2018	127
	<i>Number of Family Planning Non Acceptor By Caused In Indramayu 2018</i>	
4.3.1	Jumlah Jamaah Haji Yang Di Berangkatkan Menurut Jenis Kelamin di Kabupaten Indramayu Tahun 2018.....	128
	<i>Number of Haji Dispatched by Sex in Indramayu Regency 2018</i>	

- 4.3.2 Jumlah Tempat Ibadah Menurut Kecamatan di Kabupaten Indramayu Tahun 2018 129
Number of Worship Facilities By Type in Indramayu 2018
- 4.3.3 Jumlah Desa/Kelurahan yang Mengalami Bencana Alam menurut Kecamatan, 2011,2014,2018 130
Number of Villages and Had Natural Disaster by Sub District, 2011,2014,2018
- 4.3.4 Jumlah Jamaah Haji Yang Di Berangkatkan Menurut Jenis Kelamin di Kabupaten Indramayu Tahun 2017 132
Number of Haji Dispatched by Sex in Indramayu Regency 2017

<https://indramayukab.bps.go.id>

4.3.5	Banyaknya Nikah Dan Cerai Berdasarkan Kecamatan Dan Bulan Di Kabupaten Indramayu Tahun 2017	133
	<i>Number Of Marriage and Divorced by District And by Month in Indramayu 2017</i>	
4.3.6	Banyaknya Perkara Dan Terdakwa Perkara Pidana Di Pengadilan Negeri Kabupaten Indramayu Tahun 2014	136
	<i>Number of criminal cases and accused In Civil Court in Indramayu 2014</i>	
4.3.7	Jumlah Korban dan Tersangka Berdasarkan Tindak Kejahatan yang Berhubungan Dengan Kekerasan Terhadap Perempuan Kabupaten Indramayu Tahun 2015....	137
	<i>Number of Victims and Suspects on The Basis of Crimes Relating to Violence Againts Women In Indramayu Regency 2015</i>	
4.3.8	Banyaknya Tindak Kekerasan Terhadap Perempuan Yang Diterima di Pengadilan Negeri Indramayu Tahun 2011-2015	138
	<i>Number of Violence Againts Women in Pengadilan Negeri Indramayu 2011-2015</i>	

BAB V : PERTANIAN, PETERNAKAN, PERIKANAN DAN KEHUTANAN
AGRICULTURE, ANIMAL HUSBANDRY, FISHERY AND FORESTRY

5.1.1	Luas Panen, Produksi, dan Produktivitas Padi Menurut Kecamatan di Indramayu Tahun 2018	144
	<i>Harvested Area, Production, and Productivity of Paddy By Subdistic in Indramayu 2018(ha)</i>	
5.1.2	Produksi Padi dan Beras Menurut Kecamatan di Kabupaten Indramayu Tahun 2018(ha)	145
	<i>Rice Equivalent Production by Subdistrict in Indramayu 2018(ha)</i>	
5.1.3	Produksi Jagung dan Kedelai Menurut Kecamatan di Kabupaten Indramayu Tahun 2018(ha)	146
	<i>Production of Maize nad Soybean by Subdistrict in Indramayu 2018(ha)</i>	
5.1.4	Luas Lahan Sawah, Bukan Sawah, dan Lahan Bukan Pertanian di Kabupaten Indramayu Tahun 2018.....	147
	<i>Wetland, Not Wetland, etc Area In Indramayu 2018</i>	
5.1.5	Luas Lahan Sawah Irigasi, Tadah Hujan, dan Rawa di Kabupaten Indramayu Tahun 2018.....	148
	<i>Wetland by Irigation, Rainfed, and Swamp in Indramayu 2018</i>	

5.2.1	Luas Panen Tanaman Sayuran Menurut Kecamatan dan Jenis Tanaman di Indramayu Tahun 2017 dan 2018(ha)..... <i>Harvested Area of Vegetables by Sub District and Kind of Plant (ha) In Indramayu 2017 dan 2018</i>	149
5.2.2	Produksi Tanaman Sayuran Menurut Kecamatan dan Jenis Tanaman di Indramayu Tahun 2017 dan 2018(ha)..... <i>Production of Vegetables by Sub District and Kind of Plant (ha) In Indramayu 2017 dan 2018</i>	151
5.2.3	Luas Panen Tanaman Sayuran dan Buah-buahan Semusim Menurut Jenis Tanaman di Indramayu ,2015-2018(ha) <i>Harvested Area of Seaseonal Vegetables and Fruits (ha) In Indramayu 2015-2018 (ha)</i>	153
5.2.4	Produksi Tanaman Sayuran dan Buah-buahan Semusim Menurut Jenis Tanaman di Indramayu ,2015-2018(ton)..... <i>Production of Seaseonal Vegetables and Fruits (ha) In Indramayu 2015-2018(ha)</i>	154
5.2.5	Luas Panen Tanaman Biofarmaka Menurut Kecamatan dan Jenis Tanaman di Indramayu Tahun 2017 dan 2018(m2)..... <i>Harvested Area of Medical Plant by Sub District and Kind of Plant (m2) In Indramayu 2017 dan 2018</i>	155
5.2.6	Produksi Tanaman Biofarmaka Menurut Kecamatan dan Jenis Tanaman di Indramayu Tahun 2017 dan 2018(m2)..... <i>Harvested Area of Medical Plant by Sub District and Kind of Plant (m2) In Indramayu 2017 dan 2018</i>	157
5.2.7	Luas Panen Tanaman Biofarmaka Menurut Jenis Tanaman di Indramayu ,2015-2018(m2) <i>Harvested Area of Medical Plant and Fruits (ha) In Indramayu 2015-2018(m2)</i>	159
5.2.8	Produksi Tanaman Biofarmaka Menurut Jenis Tanaman di Indramayu ,2015-2018 (m2) <i>Harvested Area of Medical Plant and Fruits (ha) In Indramayu 2015-2018(m2)</i>	160
5.2.9	Luas Panen Tanaman Tanaman Hias Menurut Kecamatan dan Jenis Tanaman di Indramayu Tahun 2017 dan 2018(m2)..... <i>Harvested Area of Ornamental Plants by Sub District and Kind of Plant (m2) In Indramayu 2017 dan 2018</i>	161

5.2.10	Produksi Tanaman Tanaman Hias Menurut Kecamatan dan Jenis Tanaman di Indramayu Tahun 2017 dan 2018(m2)..... <i>Production of Ornamental Plants by Sub District and Kind of Plant (m2) In Indramayu 2017 dan 2018</i>	163
5.2.11	Luas Panen Tanaman Hias Menurut Jenis Tanaman di Indramayu ,2015-2018(m2) <i>Harvested Area of Ornamental Plant and Fruits (ha) In Indramayu 2015-2018(m2)</i>	165
5.2.12	Produksi Tanaman Hias Menurut Jenis Tanaman di Indramayu ,2015-2018(m2) <i>Production of Ornamental Plant and Fruits (ha) In Indramayu 2015-2018(m2)</i>	166
5.2.13	Produksi Buah-buahan Tahunan Menurut Kecamatan dan Jenis Tanaman di Indramayu Tahun 2017 dan 2018(pohon menghasilkan)..... <i>Production of Fruits by Sub District and Kind of Plant In Indramayu 2017 dan 2018</i>	167
5.2.14	Produksi Buah-buahan dan Sayuran Tahunan Menurut Jenis Tanaman di Indramayu Tahun 2017 dan 2018(ton)..... <i>Production of Fruits by Kind of Plant In Indramayu 2017 dan 2018</i>	169
5.2.15	Luas Panen, Produktivitas Dan Produksi Belimbing Di Kabupaten Indramayu Tahun 2018 <i>Harvested Area, Yield Rate And Product Of Starfruit In Indramayu 2017</i>	170
5.2.16	Luas Panen, Produktivitas Dan Produksi Jambu Air Di Kabupaten Indramayu Tahun 2018 <i>Harvested Area, Yield Rate And Product Of Guava In Indramayu 2018</i>	171
5.2.17	Luas Panen, Produktivitas Dan Produksi Jambu Biji Di Kabupaten Indramayu Tahun 2018 <i>Harvested Area, Yield Rate And Product Of Guava In Indramayu 2018</i>	172
5.2.18	Luas Panen, Produktivitas Dan Produksi Jeruk Siram/Keпок Di Kabupaten Indramayu Tahun 2018 <i>Harvested Area, Yield Rate And Product Of Citrus Reticulsta In Indramayu 2018</i>	173
5.2.19	Luas Panen, Produktivitas Dan Produksi Melinjo Di Kabupaten Indramayu Tahun 2018 <i>Harvested Area, Yield Rate And Product Of Gnemon Tree In Indramayu 2018</i>	174

5.2.20	Luas Panen, Produktivitas Dan Produksi Nangka Di Kabupaten Indramayu Tahun 2018	175
	<i>Harvested Area, Yield Rate And Product Of Jackfruit In Indramayu 2018</i>	
5.2.21	Luas Panen, Produktivitas Dan Produksi Petai Di Kabupaten Indramayu Tahun 2018	176
	<i>Harvested Area, Yield Rate And Product Of Petai In Indramayu 2018</i>	
5.2.22	Luas Panen, Produktivitas Dan Produksi Rambutan Di Kabupaten Indramayu Tahun 2018	177
	<i>Harvested Area, Yield Rate And Product Of Rambutan In Indramayu 2018</i>	
5.2.23	Luas Panen, Produktivitas Dan Produksi Sawo Di Kabupaten Indramayu Tahun 2018	178
	<i>Harvested Area, Yield Rate And Product Of Sawo In Indramayu 2018</i>	
5.2.24	Luas Panen, Produktivitas Dan Produksi Sirsak Di Kabupaten Indramayu Tahun 2018	179
	<i>Harvested Area, Yield Rate And Product Of Sirsak In Indramayu 2018</i>	
5.2.25	Luas Panen, Produktivitas Dan Produksi Sukun Di Kabupaten Indramayu Tahun 2018	180
	<i>Harvested Area, Yield Rate And Product Of Sukun In Indramayu 2018</i>	
5.2.26	Luas Panen, Produktivitas Dan Produksi Kemabnga Kol Di Kabupaten Indramayu Tahun 2018	181
	<i>Harvested Area, Yield Rate And Product Of Kembang Kol In Indramayu 2018</i>	
5.2.27	Luas Panen, Produktivitas Dan Produksi Kacang Panjang Di Kabupaten Indramayu Tahun 2018	182
	<i>Harvested Area, Yield Rate And Product Of Long Beans In Indramayu 2018</i>	
5.2.28	Luas Panen, Produktivitas Dan Produksi Cabe Rawit Di Kabupaten Indramayu Tahun 2018	183
	<i>Harvested Area, Yield Rate And Product Of Ceyenne In Indramayu 2018</i>	
5.2.29	Luas Panen, Produktivitas Dan Produksi Jamur Di Kabupaten Indramayu Tahun 2018	184
	<i>Harvested Area, Yield Rate And Product Of Mushroom In Indramayu 2018</i>	

5.2.30	Luas Panen, Produktivitas Dan Produksi Terung Di Kabupaten Indramayu Tahun 2018 <i>Harvested Area, Yield Rate And Product Of Eggplant In Indramayu 2018</i>	185
5.2.31	Luas Panen, Produktivitas Dan Produksi Ketimun Di Kabupaten Indramayu Tahun 2018 <i>Harvested Area, Yield Rate And Product Of Cucumber In Indramayu 2018</i>	186
5.2.32	Luas Panen, Produktivitas Dan Produksi Kangkung Di Kabupaten Indramayu Tahun 2018 <i>Harvested Area, Yield Rate And Product Of Kale In Indramayu 2018</i>	187
5.3.1	Luas Panen Tanaman Perkebunan Menurut Kecamatan dan Jenis Tanaman Di Kabupaten Indramayu Tahun 2017 dan 2018 <i>Harvested Area of Estate Crops by Subdistrict and Kind of Plants In Indramayu 2017 and 2018</i>	188
5.3.2	Produksi Tanaman Perkebunan Menurut Kecamatan dan Jenis Tanaman di Indramayu Tahun 2017-2018 <i>Production of Estate Crops by Sub District and Kind of Plants(ton) in Indramayu 2017-2018</i>	190
5.4.1	Banyaknya Ternak Besar Di Kabupaten Indramayu Tahun 2018 <i>Number Of Big Cattle In Indramayu 2018</i>	192
5.4.2	Banyaknya Ternak Kecil Di Kabupaten Indramayu Tahun 2018 <i>Number Of Small Cattle In Indramayu 2018</i>	193
5.4.3	Banyaknya Ternak Unggas Di Kabupaten Indramayu Tahun 2018 <i>Number Of Poultry In Indramayu 2018</i>	194
5.4.4	Produksi Telur Dirinci Menurut Jenis Telur Di Kabupaten Indramayu Tahun 2018 <i>Egg Production By Egg Type And In Indramayu 2018</i>	195

5.4.5	Produksi Daging Unggas Dirinci Menurut Jenis Daging Di Kabupaten Indramayu Tahun 2018	196
	<i>Poultry Meat Production By Type Of Poultry In Indramayu 2018</i>	
5.4.6	Produksi Daging Ternak Dirinci Menurut Jenis Daging Di Kabupaten Indramayu Tahun 2018	197
	<i>Meat Production By Type Of Cattle In Indramayu 2018</i>	
5.5.1	Banyaknya Nelayan Menurut Status Nelayan Di Kabupaten Indramayu Tahun 2018	198
	<i>Number Of Fisherman By Job Status And In Indramayu 2018</i>	
5.5.2	Banyaknya Alat Penangkap Ikan Berdasar Jenis Alat Di Kabupaten Indramayu Tahun 2018	199
	<i>Number Of Fishery Catching Device By Device Type In Indramayu 2018</i>	
5.5.3	Jumlah Jenis Kapal Penangkap Ikan Di Kabupaten Indramayu Tahun 2018	201
	<i>Number Of Fishery Catching Device Motor Type In Indramayu 2018</i>	
5.5.4	Produksi Ikan Laut (Segar) Dirinci Per Bulan Di Kabupaten Indramayu Tahun 2018	202
	<i>Fresh Fish (From Sea)Product By Month In Indramayu 2018</i>	
5.5.5	Produksi Ikan Menurut Jenis dan Alat Penangkap Ikan di Kabupaten Indramayu Tahun 2018.....	203
	<i>Fish Product by Type and Catching Device Fish in Indramayu Regency 2018</i>	
5.5.6	Banyaknya Pedagang Pengepul Ikan Berdasar Jenis Di Kabupaten Indramayu Tahun 2018.....	205
	<i>Number of Fish Trader by Fish Type and in Indramayu 2018</i>	
5.6.1	Realisasi Pembuatan Persemaian Menurut Jenis Tanaman Dan Wilayah BKPH Di KPH Kabupaten Indramayu Tahun 2018	206
	<i>Plant Nursery Realization by Type of Plant By Forest Area Under KPH Indramayu 2018</i>	

5.6.2	Realisasi Penanaman Hutan Menurut Jenis Tanaman Dan Wilayah BKPH Di KPH Kabupaten Indramayu Tahun 2018	208
	<i>Plant Reforestation Realization By Type Of Plant By Forest Area Under KPH Indramayu 2018</i>	
5.6.3	Realisasi Produksi Kayu Jati Menurut Jenis Penggunaan Dan Wilayah BKPH Di KPH Kabupaten Indramayu Tahun 2018	209
	<i>Hardwood Production Realization by Type of Application By Forest Area Under in KPH Indramayu 2018</i>	
5.6.4	Realisasi Produksi Kayu Jati Menurut Jenis Penggunaan Dan Tebangan Di KPH Kabupaten Indramayu Tahun 2018	210
	<i>Hardwood Production Realization by Type of Application By Forest Extraction Tiimber in KPH Indramayu 2018</i>	
5.6.5	Realisasi Produksi Kayu Rimba Menurut Jenis Penggunaan Dan Wilayah BKPH Di KPH Kabupaten Indramayu Tahun 2018	211
	<i>Non Hardwood Production Realization by Type of Application By Forest Area Under in KPH Indramayu 2018</i>	
5.6.6	Realisasi Produksi Kayu Rimba Menurut Jenis Penggunaan Dan Tebangan Di KPH Kabupaten Indramayu Tahun 2018	212
	<i>Non Hardwood Production Realization by Type of Application By Forest Extraction Tiimber in KPH Indramayu 2018</i>	
5.6.7	Realisasi Produksi Non Kayu KPH Menurut Jenis Produksi Dan Satuan Di KPH Kabupaten Indramayu Tahun 2018	213
	<i>Non Wood Production Realization by Type of Product and By Units in KPH Indramayu 2018</i>	
5.6.8	Realisasi Pendapatan Dari Sub Sektor Kehutanan Dan Perburuan Menurut Jenis Hasil Hutan Di KPH Kabupaten Indramayu Tahun 2018	214
	<i>Yield Realization From Forestry And Hunt Sub Sector By Type Of Commodity In KPH Indramayu 2018</i>	

BAB VI : PERTAMBANGAN DAN ENERGI / MINING AND ENERGY

6.1	Daya Terpasang, Produksi, dan Distribusi Listrik Cabang/Ranting PLN Menurut Kecamatan, 2018	218
	<i>Installed Electricity Power, Production, and Distribution of PT PLN (persero) at PLN Branch by Subdistrict 2018</i>	
6.2	Jumlah Pelanggan Listrik Menurut Kecamatan , 2014-2018	219
	<i>Number Of Electricity Customers by Subdistrict in Indramayu, 2014-2018</i>	
6.3	Jumlah Pelanggan Air yang Disalurkan Menurut Kecamatan , 2018	220
	<i>Number of Customers and Distributed Water by Subdistrict in Indramayu 2018</i>	

BAB VII : PARIWISATA/ TOURISM

7.1.1	Jumlah Makan atau Restoran Menurut Kecamatan Tahun 2015-2018.....	224
	<i>Number of Restaurant by sub District In Indramayu Regency 2015-2017</i>	
7.1.2	Jumlah Hotel dan Akomodasi Lainnya Menurut Klasifikasi di Kabupaten Indramayu Tahun 2016-2018.....	225
	<i>Number of Hotel and Other Accomodations by Classification in Indramayu, 2016-2018</i>	

BAB VIII : SISTEM NERACA NASIONAL/System of National Accounts

8.1.1	Produk Domestik Regional Bruto Kabupaten Indramayu Atas Dasar Harga Berlaku Menurut Lapangan Usaha (Juta Rupiah), 2015 – 2018	231
	<i>Gross Domestic Regional Product of Indramayu Regency at Current Price by Sectors (Million Rupiahs), 2015 -2018</i>	
8.1.2	Produk Domestik Regional Bruto Kabupaten Indramayu Atas Dasar Harga Konstan 2010 Menurut Lapangan Usaha (Juta Rupiah), 2015-2018	232
	<i>Gross Domestic Regional Product Indramayu Regency At Constant Price 2010 by Sectors (Million Rupiah), 2015-2018</i>	

8.1.3	Distribusi Persentase PDRB Atas Dasar Harga Berlaku Menurut Lapangan Usaha (Juta Rupiah), 2015 – 2016	233
	<i>GRDP Distribution of Indramayu Regency at Current Price by Sectors (Million Rupiahs), 2015-2018</i>	
8.1.4	Laju Pertumbuhan PDRB Kabupaten Indramayu Atas Dasar Harga Konstan 2010 Menurut Lapangan Usaha (Juta Rupiah), 2015– 2018	234
	<i>GRDP Growth of Indramayu Regency At Constant Price 2010 by Sectors (Million Rupiah), 2015-2018</i>	
8.1.5	Produk Domestik Regional Bruto Kabupaten Indramayu Atas Dasar Harga Berlaku Menurut Pengeluaran (Juta Rupiah), 2015 – 2018.....	235
	<i>Gross Domestic Regional Product of Indramayu Regency at Current Price by Type of Expenditure (Million Rupiahs), 2015 -2018</i>	
8.1.6	Produk Domestik Regional Bruto Kabupaten Indramayu Atas Dasar Harga Konstan 2010 Menurut Pengeluaran (Juta Rupiah), 2015-2018	236
	<i>Gross Domestic Regional Product Indramayu Regency At Constant Price 2010 by Type of Expenditure(Million Rupiah), 2015-2018</i>	
8.2.1	Laju PDRB Kabupaten Indramayu Atas Dasar Harga Konstan 2010 Menurut Kecamatan (Persen), 2015– 2018	237
	<i>GRDP Growth of Indramayu Regency At Constant Price 2010 by Sub District (present) 2015-2018</i>	
8.2.2	Produk Domestik Regional Bruto Atas Dasar Harga Berlaku Menurut Kabupaten/ Kota (persen), 2015 – 2018	238
	<i>Gross Domestic Regional Product at Current Price by Regency/Municipality (persent), 2015 -2018</i>	
8.2.3	Produk Domestik Regional Bruto Kabupaten Indramayu Atas Dasar Harga Konstan 2010 Menurut Kecamatan (Persen), 2015-2018	239
	<i>Gross Domestic Regional Product Indramayu Regency At Constant Price 2010 by Sub District(Persen), 2015-2018</i>	
8.2.4	Persentase Distribusi Terhadap Jumlah PDRB Seluruh Kecamatan di Indramayu, 2015-2017	240
	<i>Percentage of Contribute to the total Gross Domestic Regional Product (GDRP) by Sub District, 2015-2018</i>	

BAB IX : PERDAGANGAN/Trading

9.1	Jumlah UMK di Kabupaten Indramayu Tahun 2018..... <i>Number of UMK in Indramayu, 2018</i>	245
9.2	Sarana Perdagangan Menurut Jenisnya di Kabupaten Indramayu Tahun 2018 <i>Facilities of Trade By Type and District in Indramayu Regency 2018</i>	246
9.3	Jumlah Koperasi, Anggota, Simpanan Dan Kondisi Keuangan Menurut Jenis Koperasi Di Kabupaten Indramayu tahun 2018 <i>Number Of Cooperative, Deposits And Financial Condition By Type Of Cooperative In Indramayu Regency 2018</i>	247
9.4	Banyaknya Pengeluaran Beras Oleh BULOG Divre III Menurut Jenis Penerima Di Kabupaten Indramayu Tahun 2018 <i>Number Of Rice Dismissal Of BULOG Regional Disvision III By Receiver Category In Indramayu Regency 2018</i>	248
9.5	Realisasi Pengadaan Beras Melalui Koperasi/LSM, Non KUD, Satgas Perum BULOG Divre IV Indramayu Tahun 2018 <i>Rice Provisioning Realization by Cooperative, NGO, Non KUD and Task Force Of PT BULOG Regional Disvision IV Indramayu 2018</i>	249
9.6	Realisasi Pengadaan Gabah Melalui Koperasi/LSM, Non KUD, Satgas Perum BULOG Divre IV Indramayu Tahun 2018 <i>Unhulled Paddy Provisioning Realization by Cooperative, NGO, Non KUD and Task Force Of PT BULOG Regional Disvision IV Indramayu 2018</i>	250

BAB X : TRANSPORTASI/Transportation

10.1	Kondisi Jalan berdasarkan Panjang dan Porsentase Di Kabupaten Indramayu Tahun 2018 <i>Condition of Road by Length and Percentage In Indramayu Regency 2018</i>	257
10.2	Konstruksi Jalan berdasarkan Panjang dan Porsentase Di Kabupaten Indramayu Tahun 2018 <i>Construction of Road by Length and Percentage In Indramayu Regency 2018</i>	258
10.3	Panjang Jalan Provinsi yang Ada di Wilayah Kabupaten Indramayu Tahun 2018 <i>Length of Road Provinces by area in Indramayu 201</i>	259

10.4	Panjang Jalan Nasional yang Ada di Wilayah Kabupaten Indramayu Tahun 2018 <i>Length of Road National by area in Indramayu 2018</i>	260
10.5	Jumlah Prasarana Transportasi Menurut Kecamatan Di Kabupaten Indramayu Tahun 2018 <i>Number Of Transportation Facilities By Districts In Indramayu Regency 2018</i>	261
10.6	Banyaknya Kendaraan Bermotor Menurut Jenisnya Di Kabupaten Indramayu Tahun 2018 <i>Number Of Vehicle By Vehicle Type In Indramayu Regency 2018</i>	262
10.7	Banyaknya Kendaraan Bermotor Menurut Bulan Di Kabupaten Indramayu Tahun 2018 <i>Number Of Vehicle By Vehicle Type In Indramayu Regency 2018</i>	263
10.8	Banyaknya Kendaraan Bermotor Yang Datang (Masuk) Ke Kabupaten Indramayu Menurut Bulan Tahun 2018 <i>Number of Vehicle Mutation (Came) To Indramayu Regency 2018</i>	264
10.9	Banyaknya Kendaraan Bermotor Yang Datang (Keluar) Ke Kabupaten Indramayu Menurut Bulan Tahun 2018 <i>Number of Vehicle Mutation (Moved) To Indramayu Regency 2018</i>	265
10.10	Banyaknya Pendaftaran BPKB Kendaraan Bermotor Menurut Keadaan Dan Jenis Kendaraan Di Kabupaten Indramayu Tahun 2018..... <i>Number of Vehicle Licenses sign Up by Month and Vehicle Type In Indramayu Regency 2018</i>	266
10.11	Banyaknya Pertambahan (Baru) Kendaraan Bermotor Menurut Keadaan Dan Jenis Kendaraan Di Kabupaten Indramayu Tahun 2018 <i>Number of New Vehicle Add by Month and Vehicle Type In Indramayu Regency 2018</i>	267
10.12	Banyaknya Pengeluaran SIM Kendaraan Bermotor Menurut Jenis Dan Bulan Di Kabupaten Indramayu Tahun 2018 <i>Number Of Driver Licenses Issued By Type And Month In Indramayu Regency 2018</i>	268
10.13	Banyaknya Pelanggaran Lalu Lintas Menurut Jenis Pelanggaran Dan Bulan Di Kabupaten Indramayu Tahun 2018 <i>Number Of Law Breaking By Type And Month In Indramayu Regency 2018</i>	269

10.14	Banyaknya Kecelakaan Lalu Lintas, Kerugian Dan Bulan Di Kabupaten Indramayu Tahun 2018	270
	<i>Number Of Accident And Lost By Month In Indramayu Regency 2018</i>	
10.15	Banyaknya Kapal Yang Beroperasi Dirinci Berdasarkan Bulan Dan Jenis Kapal Di Kabupaten Indramayu Tahun 2018.....	271
	<i>Number Of Ship Operated By Month Andtype Of Ship In Indramayu Regency 2018</i>	
10.16	Banyaknya Kapal Yang Keluar / Masuk Dirinci Berdasarkan Bulan, Tujuan Dan Jenis Kapal Di Kabupaten Indramayu Tahun 2018	272
	<i>Number Of Ship Muatation (Come And Move) By Month, Destination And Type Of Ship In Indramayu Regency 2018</i>	
10.17	Kunjungan Kapal Berdasarkan Pelayaran Di Kabupaten Indramayu Tahun 2018	273
	<i>Ship Visit Based On Sea Transport In Indramayu Regency 2018</i>	
10.18	Laporan Kegiatan Operasional Pelabuhan Di Kabupaten Indramayu Tahun 2018	275
	<i>Port Operational Activity Report In Indramayu Regency 2018</i>	

BAB XI : KEUANGAN DAERAH
FINANCIAL REGIONAL

11.1	Realisasi Pendapatan APBD Kabupaten Indramayu Tahun Anggaran 2016/8	280
	<i>Actual Revenues Of Indramayu Regional Government 2018</i>	
11.2	Realisasi Belanja APBD Kabupaten Indramayu Tahun Anggaran 2018	281
	<i>Actual Expenditure Of Indramayu Regional Government 2018</i>	
11.3	Realisasi Pembiayaan APBD Kabupaten Indramayu Tahun Anggaran 2018	282
	<i>Actual Finance Funding Of Indramayu Regional Government 2018</i>	

BAB XII : PENGELUARAN PENDUDUK
EXPENDITURE POPULATION

12.1	Rata-rata Pengeluaran dan Persentase Rata-Rata Pegeluaran Per Kapita Sebulan Menurut Kelompok Makanan di Kabupaten Indramayu 2018	286
	<i>Average Expenditure and percentage of average expenditure per capita per month by food group in Indramayu 2018</i>	
12.2	Rata-rata Pengeluaran dan Persentase Rata-Rata Pegeluaran Per Kapita Sebulan Menurut Kelompok Bukan Makanan di Kabupaten Indramayu 2018	287
	<i>Average Expenditure and percentage of average expenditure per capita per month by Non-food group in Indramayu 2018</i>	

**BAB XIII : KEMISKINAN
POVERTY**

13.1	Rekapitulasi Hasil Pentahapan KEluarga Sejahtera di Kabupaten Indramayu Tahun 2018 Family by prosperity rank recapitulation in Indramayu 2018	292
13.2	Garis Kemiskinan dan Penduduk Miskin di Kabupaten Indramayu 2010-2018 ... Proferty line and number of poor people in Indramayu 2018	293

**BAB IX : PERBANDINGAN ANTAR KABUPATEN/KOTA
COMPARISSON BETWEEN REGENCY/CITY**

14.1	Jumlah Penduduk Menurut Kabupaten/Kota di Provinsi Jawa Barat, 2014-2018 <i>Population by Regency/City in Jawa Barat Provinces 2014-2018</i>	298
14.2	Garis Kemiskinan dan Penduduk Miskin Menurut Kab Kota di Provinsi Jawa Barat Tahun 2016-2018..... <i>Proferty Line and Number of Poor People in Jawa Barat Provinces 2016-2018</i>	299
14.3	Indeks Pembangunan Manusia Menurut Kabupaten/Kota di Provinsi Jawa Barat, 2013-2018 <i>Human Development Indices by Regency/City in Jawa Barat Province, 2013-2018</i>	300

DAFTAR GAMBAR

Figure List

Halaman/Pages

BAB I : GEOGRAFIS / GEOGRAPHIC

- 1.1 Persentase Luas Wilayah Menurut Kecamatan Di Kabupaten Indramayu Tahun 2018 5
Percentage total area by Subdistrict in Indramayu 2018

BAB II : PEMERINTAHAN / GOVERNMENT

- 2.1 Distribusi Banyaknya Anggota DPRD Kabupaten Indramayu Menurut Fraksi 2018 15
Distribution Number of Indramayu Parliament Member by Fraction 2018
- 2.2 Persentase Jumlah PNS Di Kabupaten Indramayu Menurut Jabatan Tahun 2018 15
Percentage of Civil Government Officer by Occupation in Indramayu Regency 2018

BAB III : PENDUDUK / DEMOGRAPHIC

- 3.1 Diagram Jumlah Penduduk Kabupaten Indramayu Tahun 2010-2017 29
Diagram of Population in Indramayu Regency 2010-2017
- 3.2 Diagram Penduduk Kabupaten Indramayu menurut Kelompok Umur dan Jenis Kelamin Tahun 2017 30
Diagram Number of Population by Age Classification and Gender in Indramayu Regency 2017
- 3.3 Kepadatan Penduduk Per KM² di Kabupaten Indramayu Tahun 2017 31
Population Density by KM² in Indramayu Regency 2017

BAB IV : SOSIAL / SOCIAL

- 4.1 Distribusi Banyaknya Jumlah Sekolah di Kabupaten Indramayu Tahun 2018 75
Distribution Number of School by Categorize TK, SD, SMP, dan SMA in Indramayu 2018

4.2	Hasil Pencapaian Program Imunisasi Menurut Vaksin Yang Digunakan di Kabupaten Indramayu Tahun 2018 <i>Vaccination Programme Achievement by Vaccine Used in Indramayu Regency 2018</i>	76
4.3	Banyaknya Tempat Ibadah Di Kabupaten Indramayu Tahun 2018 <i>Number of Worship Facilities by Type in Indramayu Regency 2018</i>	77

BAB V : PERTANIAN / AGRICULTURE

5.1	Distribusi Luas Lahan Sawah, Bukan Sawah, Dan Lahan Bukan Pertanian Di Kabupaten Indramayu Tahun 2018 <i>Distribution of Wetland, Not Wetland, etc Area In Indramayu 2018</i>	143
5.2	Produktivitas Padi, Jagung, Ubi Kayu, dan Kedelai di Kabupaten Indramayu Tahun 2018 (TON) <i>Product of Rice, Maize, Cassava, and Bean in Indramayu 2018</i>	143

**BAB VIII : PRODUK DOMESTIK REGIONAL BRUTO (PDRB)
GROSS REGIONAL DOMESTIC PRODUCT (GRDP)**

10.1	Distribusi PDRB Kabupaten Indramayu Atas Dasar Harga Berlaku Menurut Lapangan Usaha <i>Gross Regional Domestic Product Distribution of Indramayu Regency at Current Price by Sectors</i>	230
------	---	-----

BAB X : TRANSPORTASI DAN KOMUNIKASI / TRANSPORTATION AND COMMUNICATION

10.1	Distribusi Kondisi Jalan di Indramayu Tahun 2018	255
	<i>Distribution of Road by Condition in Indramayu 2018</i>	
10.2	Distribusi Konstruksi Jalan di Indramayu Tahun 2018	255
	<i>Distribution of Road by Construction in Indramayu 2018</i>	
10.3	Distribusi Banyaknya Kapal yang Beroperasi di Kabupaten Indramayu Tahun 2018	256
	<i>Distribution of Ship Operation by Month in Indramayu Regency 2018</i>	

PENJELASAN UMUM

Tanda-tanda, satuan-satuan dan lain-lainnya yang digunakan dalam publikasi ini adalah sebagai berikut :


1. TANDA-TANDA

Data belum tersedia	: ...
Data tidak tersedia	: -
Data dapat diabaikan	: 0
Tanda desimal	: ,
Angka sementara	: *
Angka sangat Sementara	: **
Angka sangat-sangat sementara	: ***
Angka diperbaiki	: r
Angka perbaikan	: e
Rupiah	: Rp.
Dollar Amerika	: \$
Meter	: m
Meter persegi	: m ²
Kilometer	: km
Kilometer persegi	: km ²
Hektar	: ha

2. SATUAN

Meter (m)	: 100 cm
Kilometer (km)	: 1.000 meter
Kwintal (kw)	: 100 kg
Ton	: 1.000 kg
Liter	: 1.000 ml

Satuan lain : pohon, ekor, butir, helai/lembar, jam, menit, persen

The background of the page is a white surface covered with various splatters and blotches of red ink. The splatters are of different sizes and shapes, some forming larger, irregular shapes while others are small dots or streaks. The ink appears to have been applied with a brush or a thick marker, creating a textured, artistic effect. The central text is overlaid on a large, dark red splatter that dominates the middle of the page.

BAB 1

GEOGRAFI DAN IKLIM

*Geography and
Climate*

<https://indianamember.com>

Halaman ini Sengaja
Dikosongkan

<https://indramayubi.bps.go.id>

1.1 Keadaan Geografis Dan Topografi

Secara geografis Kabupaten Indramayu terletak pada $107^{\circ} 52' - 108^{\circ} 36'$ Bujur Timur dan $6^{\circ} 15' - 6^{\circ} 40'$ Lintang Selatan. Sedangkan berdasarkan topografinya sebagian besar merupakan dataran atau daerah landai dengan kemiringan tanahnya rata-rata $0 - 2 \%$. Keadaan ini berpengaruh terhadap drainase, bila curah hujan cukup tinggi, maka di daerah-daerah tertentu akan terjadi genangan air. Kabupaten Indramayu terletak di pesisir utara Pulau Jawa, yang melalui 11 kecamatan dengan 36 desa yang berbatasan langsung dengan laut dengan panjang garis pantai 147 Km.

1.2 Iklim

Letak Kabupaten Indramayu yang membentang sepanjang pesisir pantai utara P.Jawa membuat suhu udara di kabupaten ini cukup tinggi, yaitu berkisar antara $22,9^{\circ} - 30^{\circ}$ Celcius. Sementara rata-rata curah hujan sepanjang Tahun 2018 adalah sebesar 1.179 mm dengan jumlah hari hujan 76 hari.

1.1 Geographical Situation And Topography

Geographically Indramayu Regency lies between $107^{\circ} 52' - 108^{\circ} 36'$ East Longitude and $6^{\circ} 15' - 6^{\circ} 40'$ South Latitude. While its topography most representing sloping area or plain with the mean inclination of its ground $0 - 2 \%$. This situation have an effect to drainage, if high rainfall occur, hence in certain areas will happened water pond. Indramayu Regency located in north coast area of Java Island and has 11 districts with 36 village verging on direct with sea with coastline length 147 Km.

1.2 Climate

Indramayu Regency lies alongside the north coastal area of Java Island, that make air temperature in this regency high enough in the range $22,9^{\circ}$ Celcius - 30° Celcius. Whereas the mean of rainfall during the year 2018 is equal to 1.179 mm with amount of rainy day noted by 76 days

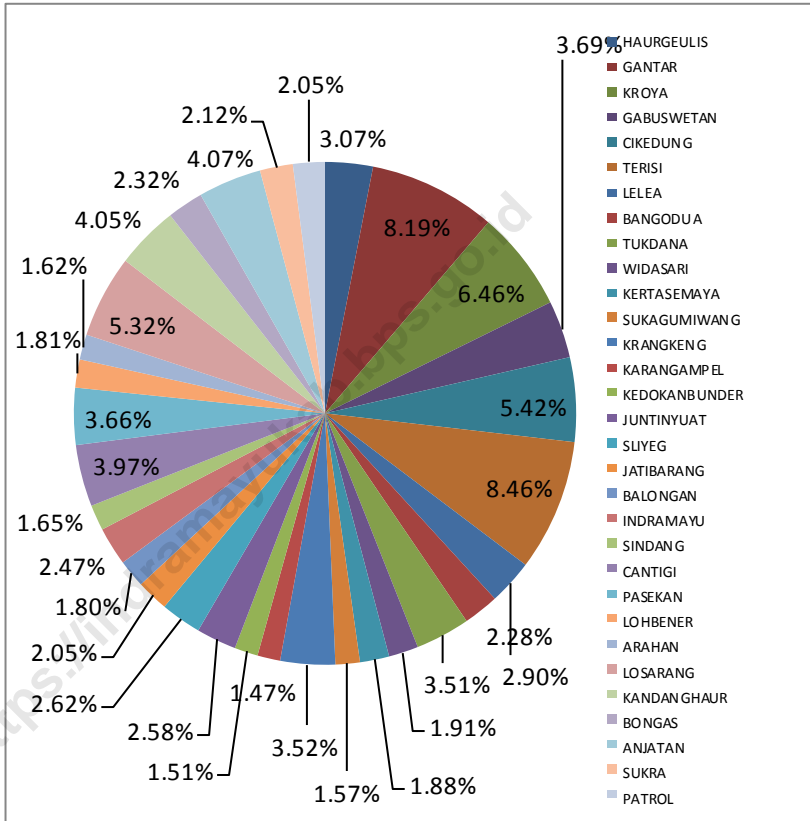
Adapun curah hujan tertinggi terjadi di Kecamatan Sukra kurang lebih sebesar 1.833 mm dengan jumlah hari hujan tercatat 77 hari, sedang curah hujan terendah terjadi di Kecamatan Lohbener kurang lebih sebesar 607 mm dengan jumlah hari hujan tercatat 86 hari.

As for the highest rainfall happened in Sukra Sub District which equal to 1.833 mm with amount of rain day noted by 77 days and the lowest rainfall happened in Lohbener Sub District which equal to 607 mm with amount of rain day noted by 86 days.

<https://indramayukab.bps.go.id>

Gambar : 1.1
figure

**PERSENTASE LUAS WILAYAH MENURUT KECAMATAN
DI KABUPATEN INDRAMAYU TAHUN 2018**
*Percentage of Total Area by Subdistrict in
Indramayu 2018*



1.1 GEOGRAFI

Tabel : 1.1.1
Tabel

LUAS DAERAH DAN JUMLAH PULAU MENURUT KECAMATAN
DI KABUPATEN INDRAMAYU TAHUN 2018
Total Area and Number of Islands by Sub District
Indramayu 2018

KECAMATAN Sub Regency	Ibukota Kecamatan Capital of Sub District	Luas ¹ (km2) Total Area ¹ (square.km)
(1)	(2)	(3)
010. HAURGEULIS	Haurgeulis	64,46
011. GANTAR	Gantar	172,03
020. KROYA	Kroya	135,55
030. GABUSWETAN	Gabuskulon	77,44
040. CIKEDUNG	Cikedung	113,78
041. TERISI	Terisi	177,59
050. LELEA	Lelea	60,83
060. BANGODUA	Wanasari	47,89
061. TUKDANA	Tukdana	73,76
070. WIDASARI	Kongsijaya	40,07
080. KERTASEMAYA	Tulungagung	39,53
081. SUKAGUMIWANG	Sukagumiwang	33,02
090. KRANGKENG	Krangkeng	73,93
100. KARANGAMPEL	Karangampel	30,80
101. KEDOKANBUNDER	Kedokanbunder	31,70
110. JUNTINYUAT	Juntikebon	54,14
120. SLIYEG	Sliyeg	55,06
130. JATIBARANG	Bulak	43,10
140. BALONGAN	Balongan	37,74
150. INDRAMAYU	Margadadi	51,78
160. SINDANG	Sindang	34,68
161. CANTIGI	Panyingkiran Kidul	83,32
162. PASEKAN	Pasekan	76,78
170. LOHBENER	Lohbener	37,95
171. ARAHAN	Arahan Lor	33,99
180. LOSARANG	Jangga	111,61
190. KANDANGHAUR	Eretanwetan	85,07
200. BONGAS	Margamulya	48,74
210. ANJATAN	Anjatan	85,52
220. SUKRA	Sukra	44,50
221. PATROL	Patrol	43,06
JUMLAH		2.099,42

Sumber : Bappeda Kabupaten Indramayu

Tabel
Table : 1.1.1

Lanjutan
Continued

KECAMATAN <i>Sub Regency</i>		Persentase terhadap Luas Kabu- paten/Kota <i>Percentage to Regency/ Municipality's Area</i>	Luas ¹ (km2) <i>Total Area ¹ (square.km)</i>
(1)	(2)	(3)	
010	HAURGEULIS	3,07	64,46
011	GANTAR	8,19	172,03
020	KROYA	6,46	135,55
030	GABUSWETAN	3,69	77,44
040	CIKEDUNG	5,42	113,78
041	TERISI	8,46	177,59
050	LELEA	2,90	60,83
060	BANGODUA	2,28	47,89
061	TUKDANA	3,51	73,76
070	WIDASARI	1,91	40,07
080	KERTASEMAYA	1,88	39,53
081	SUKAGUMIWANG	1,57	33,02
090	KRANGKENG	3,52	73,93
100	KARANGAMPEL	1,47	30,80
101	KEDOKANBUNDER	1,51	31,70
110	JUNTINYUAT	2,58	54,14
120	SLIYEG	2,62	55,06
130	JATIBARANG	2,05	43,10
140	BALONGAN	1,80	37,74
150	INDRAMAYU	2,47	51,78
160	SINDANG	1,65	34,68
161	CANTIGI	3,97	83,32
162	PASEKAN	3,66	76,78
170	LOHBENER	1,81	37,95
171	ARAHAN	1,62	33,99
180	LOSARANG	5,32	111,61
190	KANDANGHAUR	4,05	85,07
200	BONGAS	2,32	48,74
210	ANJATAN	4,07	85,52
220	SUKRA	2,12	44,50
221	PATROL	2,05	43,06
JUMLAH		100,00	2.099,42

Sumber : Bappeda Kabupaten Indramayu

**PANJANG GARIS PANTAI DAN BANYAKNYA DESA PANTAI
DI KABUPATEN INDRAMAYU TAHUN 2017**
*Shoreline Length and Number of Sea Shore Villages
Indramayu 2017*

Tabel
Table : 1.1.2

KECAMATAN <i>Sub Regency</i>	BANYAKNYA DESA PANTAI <i>Number of Sea Shore</i>	PANJANG GARIS PANTAI <i>Shoreline Length (KM)</i>
(1)	(2)	(3)
010. HAURGEULIS	-	-
011. GANTAR	-	-
020. KROYA	-	-
030. GABUSWETAN	-	-
040. CIKEDUNG	-	-
041. TERISI	-	-
050. LELEA	-	-
060. BANGODUA	-	-
061. TUKDANA	-	-
070. WIDASARI	-	-
080. KERTASEMAYA	-	-
081. SUKAGUMIWANG	-	-
090. KRANGKENG	2	7,60
100. KARANGAMPEL	1	1,42
101. KEDOKANBUNDER	-	-
110. JUNTINYUAT	5	14,43
120. SLIYEG	-	-
130. JATIBARANG	-	-
140. BALONGAN	4	7,34
150. INDRAMAYU	5	7,60
160. SINDANG	-	-
161. CANTIGI	2	20,61
162. PASEKAN	5	39,41
170. LOHBENER	-	-
171. ARAHAN	-	-
180. LOSARANG	1	15,33
190. KANDANGHAUR	5	16,23
200. BONGAS	-	-
210. ANJATAN	-	-
220. SUKRA	2	6,96
221. PATROL	4	10,05
JUMLAH	36	147

Sumber : Dinas Kelautan dan Perikanan Kabupaten Indramayu

Tabel
Table : 1.1.3

**NAMA IBUKOTA KECAMATAN DAN JARAK MASING-MASING
KE IBUKOTA KABUPATEN DAN IBUKOTA PROPINSI TAHUN 2018**
*Name of Sub Regency Capital and Distance
To Regency and Province Capital 2018*

KECAMATAN <i>Sub Regency</i>	IBUKOTA KECAMATAN <i>Sub Regency Capital</i>	JARAK KE IBUKOTA/ <i>Distance to Capital</i>	
		Kabupaten/ <i>Regency</i> (Km)	Propinsi/ <i>Province</i> (Km)
(1)	(2)	(3)	(4)
010. HAURGEULIS	Haurgeulis	63	223
011. GANTAR	Gantar	71	215
020. KROYA	Kroya	48	213
030. GABUSWETAN	Gabuskulon	42	207
040. CIKEDUNG	Cikedung	34	195
041. TERISI	Terisi	32	193
050. LELEA	Lelea	16	177
060. BANGODUA	Wanasari	28	174
061. TUKDANA	Tukdana	24	170
070. WIDASARI	Kongsijaya	20	166
080. KERTASEMAYA	Tulungagung	26	154
081. SUKAGUMIWANG	Sukagumiwang	34	146
090. KRANGKENG	Krangkeng	28	185
100. KARANGAMPEL	Karangampel	22	179
101. KEDOKANBUNDER	Kedokanbunder	27	184
110. JUNTINYUAT	Juntikebon	17	184
120. SLIYEG	Sliyeg	21	170
130. JATIBARANG	Bulak	17	163
140. BALONGAN	Balongan	8	188
150. INDRAMAYU	Margadadi	0	180
160. SINDANG	Sindang	2	178
161. CANTIGI	Panyingkiran Kidul	14	190
162. PASEKAN	Pasekan	4	184
170. LOHBENER	Lohbener	10	170
171. ARAHAN	Arahan Lor	17	178
180. LOSARANG	Jangga	24	185
190. KANDANGHAUR	Eretanwetan	33	194
200. BONGAS	Margamulya	46	207
210. ANJATAN	Anjatan	50	210
220. SUKRA	Sukra	52	215
221. PATROL	Patrol	59	222

Sumber/*Source* : Potensi Desa TAHUN 2018/*Village Potential 2018*


1.2 IKLIM

Tabel
Table : 1.2.1

**BANYAKNYA HARI HUJAN DAN CURAH HUJAN
DI KABUPATEN INDRAMAYU TAHUN 2018**
*Number Of Rainfalls and Rainy Days
In Indramayu 2018*

KECAMATAN <i>Sub Regency</i>	JUMLAH / TOTAL	
	Hari Hujan / <i>Rains Days</i>	Curah Hujan / <i>Rainfalls (mm)</i>
(1)	(3)	
010. HAURGEULIS	70	1.332
011. GANTAR	75	1.415
020. KROYA	73	1.104
030. GABUSWETAN	70	1.304
040. CIKEDUNG	63	1.381
041. TERISI	60	1.025
050. LELEA	78	1.294
060. BANGODUA	81	1.507
061. TUKDANA	113	1.363
070. WIDASARI	81	1.300
080. KERTASEMAYA	95	1.152
081. SUKAGUMIWANG	59	1.201
090. KRANGKENG	71	1.093
100. KARANGAMPEL	61	1.067
101. KEDOKANBUNDER	52	1.017
110. JUNTINYUAT	89	1.120
120. SLIYEG	76	1.016
130. JATIBARANG	65	852
140. BALONGAN	89	1.165
150. INDRAMAYU	84	1.003
160. SINDANG	84	1.003
161. CANTIGI	84	1.003
162. PASEKAN	84	1.003
170. LOHBENER	86	607
171. ARAHAN	83	991
180. LOSARANG	79	1.261
190. KANDANGHAUR	81	1.393
200. BONGAS	67	1.162
210. ANJATAN	66	1.153
220. SUKRA	77	1.833
221. PATROL	68	1.437
RATA-RATA (mean) TAHUN 2018	76	1.179

Sumber : Dinas Pertanian Kabupaten Indramayu

The background of the slide is a white surface with a large, central, irregular splatter of red ink. The splatter has various shades of red, from light pink to dark maroon, and several vertical streaks of red ink extending downwards from the bottom edge of the main splatter. The overall effect is artistic and dynamic.

BAB 2
SUMBER DAYA
MANUSIA
Human Resource



POTRET PEGAWAI NEGERI SIPI KABUPATEN INDRAMAYU

TAHUN 2018

Indramayu
memiliki

11.332

orang PNS

yang tersebar di seluruh
Dinas, Kecamatan, dan
Kelurahan di Indramayu

11.332

6.481 laki-laki

4.491 perempuan

6.247 fungsional tertentu

3.956 fungsional umum,

1.129 struktural

Dengan luas wilayah 2.099,42 Km², Kabupaten Indramayu merupakan sebuah wilayah administratif yang luas. Agar pembangunan dapat dirasakan secara merata maka diperlukan aparat pemerintahan untuk perencanaan dan melaksanakan pembangunan. Selain aparat pemerintahan, peran aktif masyarakat adalah roda penggerak pembangunan. Dengan kinerja aparat pemerintahan yang baik diharapkan pembangunan dapat dinikmati oleh seluruh masyarakat.

2.1 Pemerintahan

Kabupaten Indramayu saat ini memiliki desa sebanyak 309 desa dan 8 kelurahan. Desa/Kelurahan tersebut tersebar di 31 Kecamatan. Adapun batas wilayah Kabupaten Indramayu adalah sebagai berikut :

Utara : Laut Jawa

Selatan : Kabupaten Majalengka,
Sumedang dan Cirebon

Barat : Kabupaten Subang

Timur : Laut Jawa dan Kabupaten Cirebon

Struktur Organisasi Pemerintah Kabupaten Indramayu terdiri dari 2 Sekretariat, 8 Badan, 15 Dinas, 2 Kantor, 31 Kantor Kecamatan, dan 8 Kantor Kelurahan dengan jumlah pegawai negeri sebanyak 11.332 orang. Jika dilihat dari Golongan Ruang Pegawai Negeri yang berada di Kabupaten

With 2.099,42 Km² regional broadly, Indramayu Regency represent a wide administrative territory. In order to evenly distribute the development result hence governance instrument which making planning and execute development is needed. Besides this governance instrument, public participation is the activator of development wheel. With good performance governance instrument we all expect development can be enjoyed by entire society.

2.1 Government

Indramayu Regency nowadays has 309 villages and 8 special villages. The village and special village spread in 31 districts. As for regional boundary Regency of Indramayu shall be as follows

Northside : Java Sea Side

Southside : Majalengka, Sumedang and Cirebon Regency

Westside : Subang Regency

Eastside : Java Sea And Cirebon Regency

The structure of Governance Organization of Indramayu Regency consisted of 2 Secretary, 8 Board, 17 Regency Institution, 2 Office, 31 Office of Subdistrict and 8 Office of Special Village. The number of civil organization officer noted as 11.332 people. If seen from its level of rank the number of civil organization officer who work

Indramayu terdiri dari 6.247 pegawai fungsional tertentu, 3.956 fungsional umum, dan 1.129 menjabat kedudukan struktural. DPRD Kabupaten Indramayu masa bhakti 2014 – 2019 terdiri atas 6 fraksi dan 4 komisi dengan jumlah anggota dewan keseluruhan sebanyak 50 orang.

in Regency of Indramayu consisted of 6.247 specifics functional, 3.956 general functional, and 1.129 structural.

Parliament of Indramayu Regency 2014 – 2019 period consisted of 6 faction and 4 commission with 50 member of council.

<https://indramayukab.bps.go.id>

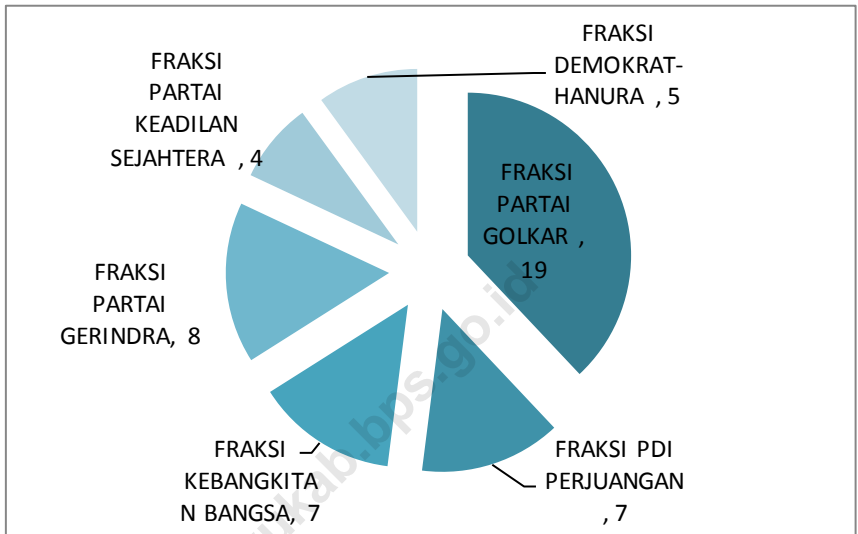
DISTRIBUSI BANYAKNYA ANGGOTA DPRD MENURUT FRAKSI DAN KOMISI

DI DPRD KABUPATEN INDRAMAYU TAHUN SIDANG 2018

Distribution of Parliament Member by Fraction and Comission

Of Parliament of Indramayu Regency 2018

Gambar
Figure : 2.1



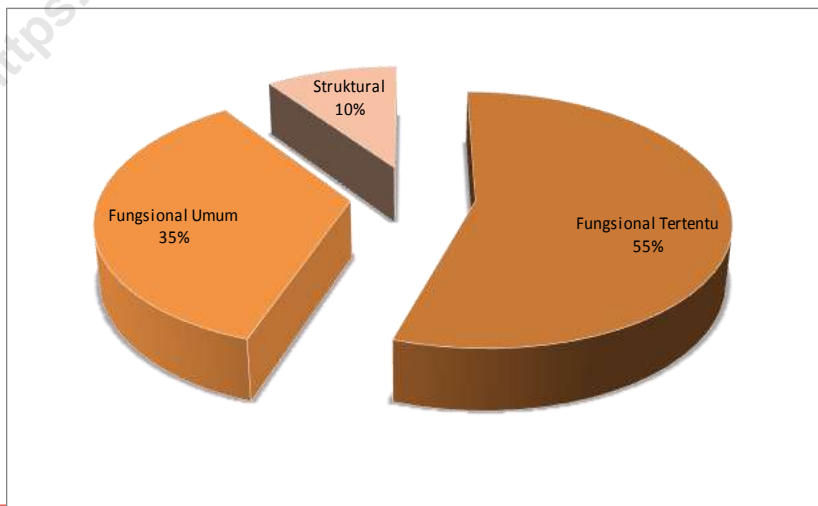
PERSENTASE BANYAKNYA PNS MENURUT JABATAN

DI KABUPATEN INDRAMAYU TAHUN 2018

Percentage of Number of Civil Government Officer by Occupation

Indramayu 2018

Gambar
Figure : 2.1



2.1 WILAYAH ADMINISTRASI

Administrative Area

Tabel

: 2.1.1

Table

JUMLAH KELURAHAN MENURUT KECAMATAN
DI KABUPATEN INDRAMAYU TAHUN 2018

Number of Kelurahan by Sub District

In Indramayu Regency, 2018

KECAMATAN Sub Regency	2014	2015	2016	2017	2018
(1)	(2)	(3)	(4)	(5)	(6)
010. HAURGEULIS	-	-	-	-	-
011. GANTAR	-	-	-	-	-
020. KROYA	-	-	-	-	-
030. GABUSWETAN	-	-	-	-	-
040. CIKEDUNG	-	-	-	-	-
041. TERISI	-	-	-	-	-
050. LELEA	-	-	-	-	-
060. BANGODUA	-	-	-	-	-
061. TUKDANA	-	-	-	-	-
070. WIDASARI	-	-	-	-	-
080. KERTASEMAYA	-	-	-	-	-
081. SUKAGUMIWANG	-	-	-	-	-
090. KRANGKENG	-	-	-	-	-
100. KARANGAMPEL	-	-	-	-	-
101. KEDOKANBUNDER	-	-	-	-	-
110. JUNTINYUAT	-	-	-	-	-
120. SLIYEG	-	-	-	-	-
130. JATIBARANG	-	-	-	-	-
140. BALONGAN	-	-	-	-	-
150. INDRAMAYU	8	8	8	8	8
160. SINDANG	-	-	-	-	-
161. CANTIGI	-	-	-	-	-
162. PASEKAN	-	-	-	-	-
170. LOHBENER	-	-	-	-	-
171. ARAHAN	-	-	-	-	-
180. LOSARANG	-	-	-	-	-
190. KANDANGHAUR	-	-	-	-	-
200. BONGAS	-	-	-	-	-
210. ANJATAN	-	-	-	-	-
220. SUKRA	-	-	-	-	-
221. PATROL	-	-	-	-	-
Kab Indramayu	8	8	8	8	8

Sumber/ Source : Peraturan Kepala Badan Pusat Statistik Nomor 3 Tahun 2019 Tanggal 6 Mei 2019 tentang Perubahan Atas Peraturan Kepala Badan Pusat Statistik Nomor 90 Tahun 2018 tentang Kode dan Nama Wilayah Kerja Statistik Tahun 2018/Chief Statistician Regulation Number 3/ 2019, May 6 2019, as a revision of Chief Statistician Regulation Number 90 of 2018 on Code and Name of Regional Level of Data Collection.

Tabel
Table : 2.1.2

**JUMLAH DESA MENURUT KECAMATAN
DI KABUPATEN INDRAMAYU TAHUN 2018**

Number of Villages

In Indramayu Regency, 2018

KECAMATAN Sub Regency	2014	2015	2016	2017	2018
(1)	(2)	(3)	(4)	(5)	(6)
010. HAURGEULIS	10	10	10	10	10
011. GANTAR	7	7	7	7	7
020. KROYA	9	9	9	9	9
030. GABUSWETAN	10	10	10	10	10
040. CIKEDUNG	7	7	7	7	7
041. TERISI	9	9	9	9	9
050. LELEA	11	11	11	11	11
060. BANGODUA	8	8	8	8	8
061. TUKDANA	13	13	13	13	13
070. WIDASARI	10	10	10	10	10
080. KERTASEMAYA	13	13	13	13	13
081. SUKAGUMIWANG	7	7	7	7	7
090. KRANGKENG	11	11	11	11	11
100. KARANGAMPEL	11	11	11	11	11
101. KEDOKANBUNDER	7	7	7	7	7
110. JUNTINYUAT	12	12	12	12	12
120. SLIYEG	14	14	14	14	14
130. JATIBARANG	15	15	15	15	15
140. BALONGAN	10	10	10	10	10
150. INDRAMAYU	10	10	10	10	10
160. SINDANG	10	10	10	10	10
161. CANTIGI	7	7	7	7	7
162. PASEKAN	6	6	6	6	6
170. LOHBENER	12	12	12	12	12
171. ARAHAN	8	8	8	8	8
180. LOSARANG	12	12	12	12	12
190. KANDANGHAUR	13	13	13	13	13
200. BONGAS	8	8	8	8	8
210. ANJATAN	13	13	13	13	13
220. SUKRA	8	8	8	8	8
221. PATROL	8	8	8	8	8
Kab Indramayu	309	309	309	309	309

Sumber/ Source : Peraturan Kepala Badan Pusat Statistik Nomor 3 Tahun 2019 Tanggal 6 Mei 2019 tentang Perubahan Atas Peraturan Kepala Badan Pusat Statistik Nomor 90 Tahun 2018 tentang Kode dan Nama Wilayah Kerja Statistik Tahun 2018/Chief Statistician Regulation Number 3/ 2019, May 6 2019, as a revision of Chief Statistician Regulation Number 90 of 2018 on Code and Name of Regional Level of Data Collection.

2.2 Sumber Daya Manusia

Tabel

: 2.2.1

Table

**JUMLAH PEGAWAI NEGERI SIPIL MENURUT JABATAN DAN JENIS
KELAMIN DI KABUPATEN INDRAMAYU, 2018**
*Number of Civil Servants by Occupation and Sex
Indramayu, 2018*

Jabatan Occupation	2017			2018		
	Laki-Laki Male	Perempuan Female	Jumlah Total	Laki-Laki Male	Perempuan Female	Jumlah Total
(1)	(2)	(3)	(4)	(5)	(6)	(7)
Fungsional Tertentu <i>Specific Functional</i>	-	-	-	3.238	3.009	6.247
Fungsional Umum/Staf <i>General Functional</i>	-	-	-	2.736	1.220	3.956
Struktural/ <i>Structural</i>						
Eselon V/ <i>5th Eche- lon</i>	-	-	-	0	0	0
Eselon IV/ <i>4th Eche- lon</i>	-	-	-	658	227	885
Eselon III/ <i>3rd Eche- lon</i>	-	-	-	178	30	208
Eselon II/ <i>2nd Eche- lon</i>	-	-	-	31	5	36
Eselon I/ <i>1st Eche- lon</i>	-	-	-	0	0	0
Jumlah/Total	-	-	-	6.841	4.491	11.332

Sumber : Badan Kepegawaian Daerah Indramayu

Source : *Regional Personnel of Indramayu*

Tabel : 2.2.2 **JUMLAH PEGAWAI NEGERI SIPIL MENURUT TINGKAT PENDIDIKAN DAN JENIS KELAMIN DI KABUPATEN INDRAMAYU, 2018**
Table : 2.2.2 *Number of Civil Servants by Education and Sex of Indramayu Regency, 2018*

<i>Tingkat Pendidikan</i> <i>Educational Level</i>	2017			2018		
	Laki-Laki <i>Male</i>	Perempuan <i>Female</i>	Jumlah <i>Total</i>	Laki-Laki <i>Male</i>	Perempuan <i>Female</i>	Jumlah <i>Total</i>
(1)	(2)	(3)	(4)	(5)	(6)	(7)
Sampai dengan SD <i>Up to Primary School</i>	-	-	-	-	-	-
SLTP/Sederajat <i>General Vocational Junior High School</i>	-	-	-	-	-	-
SMA/Sederajat <i>General/Vocational Senior High School</i>	-	-	-	-	-	-
Diploma I, II/Akta I, II <i>Diploma I, II/Akta I, II</i>	-	-	-	-	-	-
Diploma III/Akta III/Sarjana Muda <i>Diploma III/Akta III/Bachelor</i>	-	-	-	-	-	-
Tingkat Sarjana/Doktor/ Ph.D <i>University Graduate</i>	-	-	-	-	-	-
Jumlah/Total	-	-	-	-	-	-

Sumber : Badan Kepegawaian Daerah Indramayu
 Source : *Regional Personnel of Indramayu*

Tabel
Table : 2.2.3

**JUMLAH PEGAWAI NEGERI SIPIL MENURUT TINGKAT KEPANGKATAN DAN
JENIS KELAMIN DI KABUPATEN INDRAMAYU, 2018**
*Number of Civil Servants by Hierarchy and Sex
Indramayu 2018*

Tingkat Pendidikan <i>Educational Level</i>	2017			2018		
	Laki-Laki <i>Male</i>	Perempuan <i>Female</i>	Jumlah <i>Total</i>	Laki-Laki <i>Male</i>	Perempuan <i>Female</i>	Jumlah <i>Total</i>
(1)	(2)	(3)	(4)	(5)	(6)	(7)
1. I/A (Juru Muda)	-	-	-	0	0	0
2. I/B (Juru Muda Tingkat I)	-	-	-	10	0	10
3. I/C (Juru)	-	-	-	45	6	51
4. I/D (Juru Tingkat I)	-	-	-	8	0	8
Golongan I/Range I	-	-	-	-	-	0
5. II/A (Pengatur Muda)	-	-	-	130	16	146
6. II/B (Pengatur Muda Tingkat I)	-	-	-	237	29	266
7. II/C (Pengatur)	-	-	-	956	351	1.307
8. II/D (Pengatur Tingkat I)	-	-	-	174	74	248
Golongan II/Range II	-	-	-	-	-	-
9. III/A (Penata Muda)	-	-	-	678	447	1.125
10. III/B (Penata Muda Tingkat I)	-	-	-	818	938	1.756
11. III/C (Penata)	-	-	-	611	515	1.126
12. III/D (Penata Tingkat I)	-	-	-	826	439	1.265
Golongan III/Range III	-	-	-	-	-	0
13. IV/A (Pembina)	-	-	-	1.062	610	1.672
14. IV/B (Pembina Tingkat I)	-	-	-	1.234	1.059	2.293
15. IV/C (Pembina Utama Muda)	-	-	-	50	7	57
16. IV/D (Pembina Utama Madya)	-	-	-	2	0	2
17. IV/E (Pembina Utama) Golongan IV/Range IV	-	-	-	0	0	0
Jumlah/Total	-	-	-	6.841	4.491	11.332

Sumber : Badan Kepegawaian Daerah Indramayu

2.3 DPRD

Tabel : 2.3.1
Table

BANYAKNYA ANGGOTA DPRD MENURUT FRAKSI DAN KOMISI
DI DPRD KABUPATEN INDRAMAYU TAHUN SIDANG 2018
Parliament Member by Fraction and Commission
Of Parliament of Indramayu Regency 2018

FRAKSI <i>Fraction</i>	KOMISI A <i>Comission A</i>	KOMISI B <i>Comission B</i>	KOMISI C <i>Comission C</i>	KOMISI D <i>Comission D</i>	UNSUR PIMPINAN	JUMLAH
(1)	(2)	(3)	(4)	(5)	(6)	(7)
1. FRAKSI PARTAI GOLKAR	5	4	5	4	1	19
2. FRAKSI PDI PERJUANGAN	2	1	2	1	1	7
3. FRAKSI KEBANGKITAN BANGSA	1	2	1	2	1	7
4. FRAKSI PARTAI GERINDRA	2	2	1	2	1	8
5. FRAKSI PARTAI KEADILAN SEJAHTERA	1	1	1	1	-	4
6. FRAKSI DEMOKRAT- HANURA	2	1	1	1	-	5
JUMLAH	13	11	11	11	4	50

Sumber/Source : DPRD Kabupaten Indramayu / Parliament of Indramayu Regency

Tabel
Table : 2.3.2

**BANYAKNYA SURAT KEPUTUSAN YANG DIHASILKAN DPRD
KABUPATEN INDRAMAYU MENURUT BULAN TAHUN 2018**
*Number of Parliament Decrees and Official Chairperson's Decree Paper
Of Parliament of Indramayu Regency 2018*

BULAN/Month	BANYAKNYA KEPUTUSAN <i>Number of Parliament Decrees</i>	
	DPRD <i>Parliament</i>	PIMPINAN DPRD <i>Parliamentary leadership</i>
(1)	(2)	(3)
JANUARI /January	-	1
FEBRUARI/February	-	1
MARET/March	1	-
APRIL/April	4	-
MEI/May	1	1
JUNI/June	1	-
JULI/July	8	-
AGUSTUS/August	3	-
SEPTEMBER/September	2	2
OKTOBER/October	3	1
NOVEMBER/November	6	-
DESEMBER/December	5	-
JUMLAH	34	6

Sumber/Source : DPRD Kabupaten Indramayu / Parliament of Indramayu Regency

FREKUENSI KEGIATAN DPRD KABUPATEN INDRAMAYU MENURUT BULAN

Tabel : 2.3.3
Table


TAHUN SIDANG 2018
*Parliament Activity Frequency by Month
Indramayu Regency 2018*

BULAN	Rapat Paripurna <i>Plenary meeting</i>	Rapat Kerja <i>Working meetings</i>	Rapat Komisi <i>Commision meeting</i>	Reses <i>Recess</i>	Kunjungan Kerja <i>Working Visit</i>
(1)	(2)	(3)	(4)	(5)	(6)
JANUARI / <i>January</i>	1	16	9	-	6
FEBRUARI/ <i>February</i>	1	13	11	1	5
MARET/ <i>March</i>	3	11	7	-	12
APRIL/ <i>April</i>	22	7	5	-	7
MEI/ <i>May</i>	5	19	10	1	5
JUNI/ <i>June</i>	3	7	-	-	5
JULI/ <i>July</i>	4	6	10	-	1
AGUSTUS/ <i>August</i>	1	8	8	-	6
SEPTEMBER/ <i>September</i>	4	10	19	-	12
OKTOBER/ <i>October</i>	3	8	9	-	6
NOVEMBER/ <i>November</i>	2	9	4	1	4
DESEMBER/ <i>December</i>	10	8	-	-	7
JUMLAH	59	122	92	3	76

Sumber/Source : DPRD Kabupaten Indramayu / Parliament of Indramayu Regency

Halaman ini sengaja
dikosongkan

<https://indramayukab.bps.go.id>

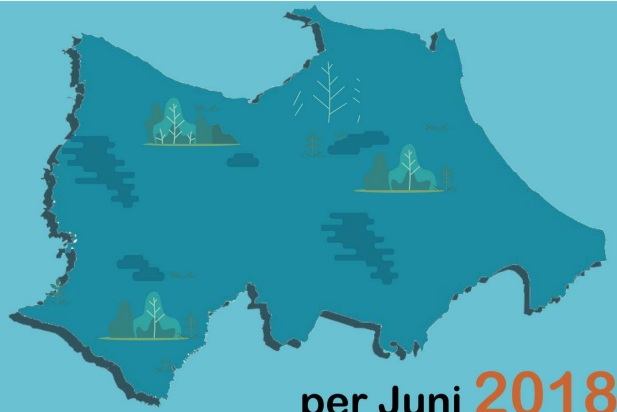
The background of the slide is white, decorated with various splatters and blotches of red ink. The splatters are of different sizes and shapes, some forming larger, irregular shapes while others are small dots or streaks. The overall effect is a dynamic and artistic composition.

BAB 3

PENDUDUK DAN KETENAGAKERJAAN

*Population and
Employment*

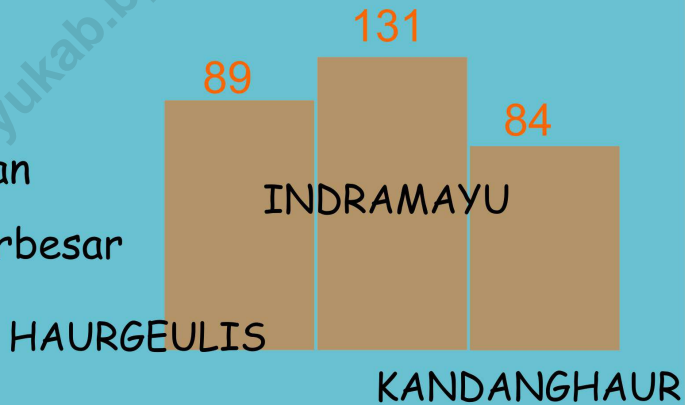
per Juni 2010
1,64
juta jiwa



Sejak tahun 2010 penduduk Kabupaten Indramayu telah meningkat sebanyak **0,05** juta jiwa

per Juni 2018
1,72
juta jiwa

3 Kecamatan dengan jumlah penduduk terbesar (ribu penduduk)



Permasalahan dibidang kependudukan merupakan salah satu isu penting dalam perencanaan maupun evaluasi hasil pelaksanaan pembangunan. Berbagai indikator kependudukan dapat digunakan untuk melihat kondisi suatu wilayah. seperti adanya laju pertumbuhan yang tinggi. kepadatan penduduk yang terlalu rendah atau terlalu tinggi yang menunjukkan penyebaran penduduk di suatu wilayah serta indikator-indikator lainnya. Dari berbagai indikator tersebut maka masalah kependudukan di dalam proses pembangunan dapat diidentifikasi.

Demographic problems represent one of the important issue in the planning and evaluating result of development. Various demographic indicator applicable to see a region condition, like high or low growth rate, low density or high density showing resident spreading in a region and also other indicator. From various demography indicator then population problem in course of development can be identified.

3.1 Jumlah Dan Laju Pertumbuhan Penduduk

Pada akhir Tahun 2017 jumlah penduduk Kabupaten Indramayu tercatat sebanyak 1.709.994 jiwa. Sedangkan pada akhir Tahun 2018 angka tersebut telah berubah menjadi 1.719.187 jiwa, keadaan ini menunjukkan adanya kenaikan sebesar 9.193 jiwa. dengan demikian laju pertumbuhan penduduk Kabupaten Indramayu Tahun 2017-2018 sebesar 0,54%.

3.1 Population And Growth Rate

By the end of Year 2017 according to public registration, number of Indramayu population noted as much 1.700.815 people. While the end of Year 2018 the number have turned into 1.719.187 people, this condition show existence of increase equal to 9.193 people, thereby the population growth rate of Indramayu Regency equal of year 2017-2018 to 0,54 percent.

3.2 Komposisi Penduduk Laki-laki dan Perempuan

Adapun komposisi jumlah penduduk Indramayu Tahun 2018 ini terdiri dari Laki-laki 885.221 jiwa dan penduduk perempuan 833.966 jiwa. Komposisi Penduduk Kabupaten Indramayu menurut struktur umur dan jenis kelamin dapat digambarkan dengan jelas oleh piramida penduduk. Dari piramida penduduk dapat dilihat bahwa selama lima tahun terakhir telah terjadi penurunan fertilitas.

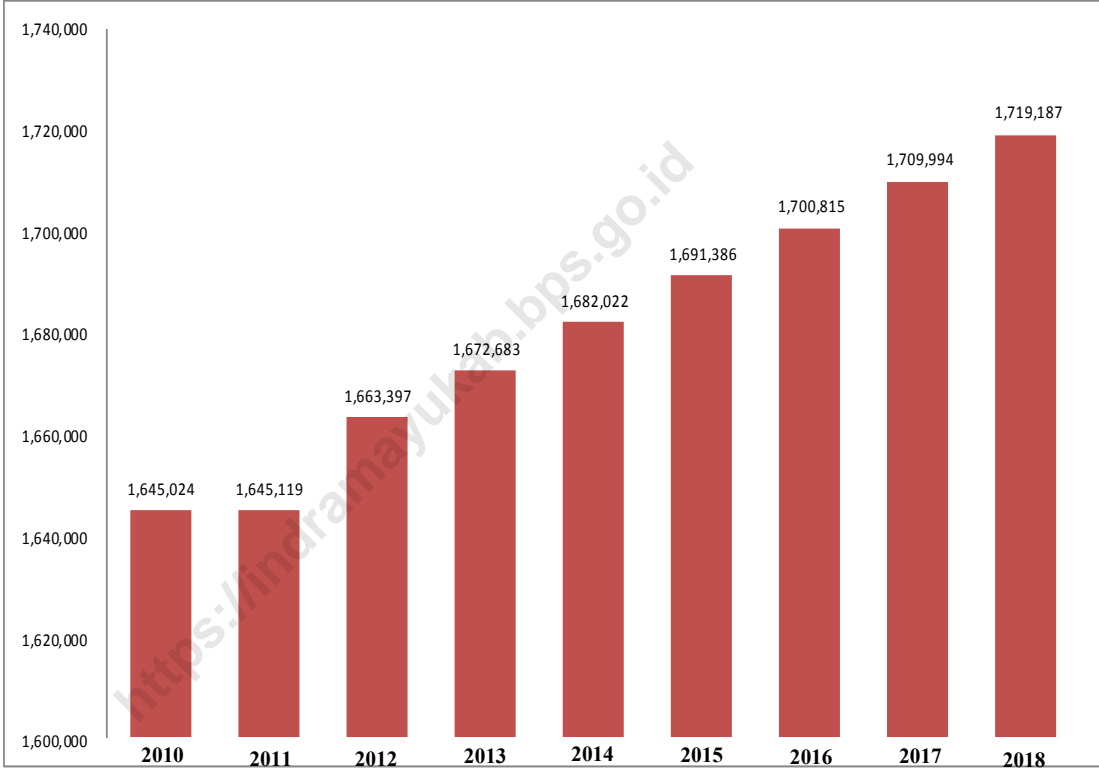
3.2 Composition of Sex Ratio

As for Indramayu population composition on Year 2017 consisted of 885.221 male resident and 833.966 female resident. Population composition of Indramayu according to age structure and gender can be depicted clearly by population pyramid. It is clearly seen from the pyramid that during the last five year fertility degradation have been happened.

DIAGRAM JUMLAH PENDUDUK (JUTA JIWA) KABUPATEN INDRAMAYU

Gambar
Figure : 3.1

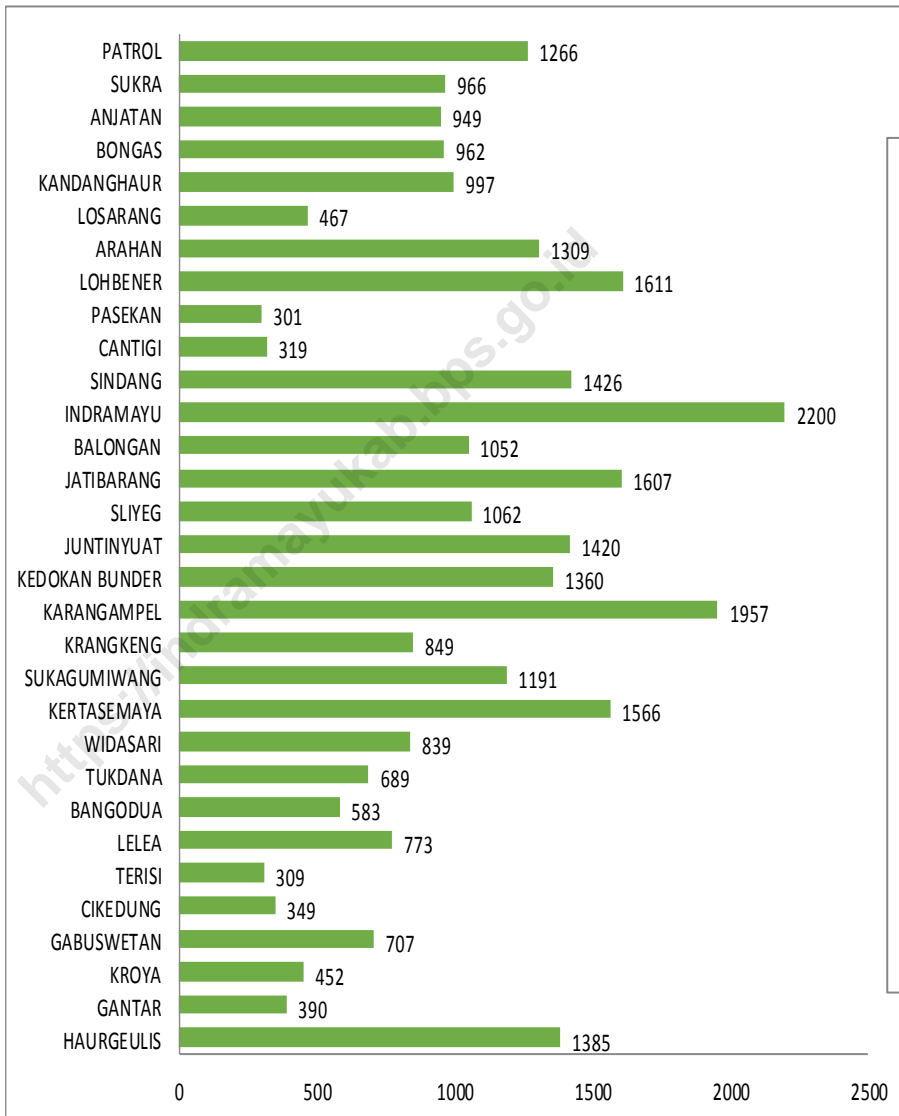
TAHUN 2010 – 2018
Total Population In Indramayu Regency
2010 – 2018



**KEPADATAN PENDUDUK PER KM² DI KABUPATEN INDRAMAYU
TAHUN 2018**

Gambar : 3.3
Figure

Population Density by Km² in Indramayu 2018



PERSENTASE PENDUDUK USIA 15 TAHUN KEATAS MENURUT KEGIATAN SEMINGGU

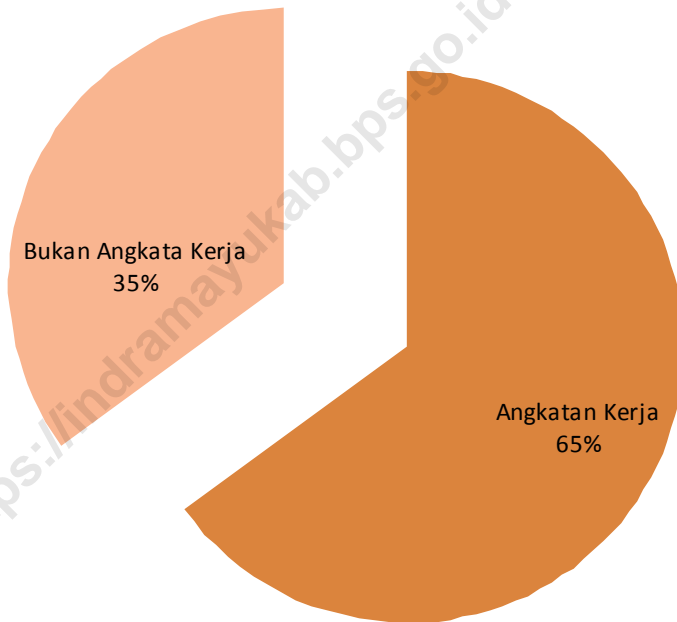
YANG LALU DI KABUPATEN INDRAMAYU TAHUN 2018

Gambar

Picture

: 3.3

Percentage of Population 15 years of Age and Over By The Type of Activity During the Previous Week in Indramayu Regency 2018



3.1 Penduduk

Penduduk, Laju Pertumbuhan Penduduk, Distribusi Persentase Penduduk, Kepadatan Penduduk, Rasio Jenis Kelamin Penduduk Menurut Kecamatan, 2010 dan 2018

Tabel : 3.1.1
Table

Population, Population Growth Rate, Percentage Distribution of Population, Population Density, and Population Sex Ratio by Sub District, 2010 and 2018

Kecamatan Sub District	Penduduk (ribu) Population (thousand)			Laju Pertumbuhan Penduduk per Tahun Annual Population Growth Rate (%)	
	2010*)	2010*)	2018**)	2000-2010	2010-2018**)
(1)	(2)	(3)	(4)	(5)	(6)
010 HAURGEULIS	87,83	-	89,24	-	-
011 GANTAR	60,57	-	67,13	-	-
020 KROYA	60,44	-	61,27	-	-
030 GABUSWETAN	53,86	-	54,73	-	-
040 CIKEDUNG	38,58	-	39,71	-	-
041 TERISI	52,52	-	54,85	-	-
050 LELEA	46,85	-	47,02	-	-
060 BANGODUA	26,95	-	27,94	-	-
061 TUKDANA	49,92	-	50,81	-	-
070 WIDASARI	33,49	-	33,62	-	-
080 KERTASMAYA	59,70	-	61,88	-	-
081 SUKAGUMIWANG	36,80	-	39,32	-	-
090 KRANGKENG	62,35	-	62,78	-	-
100 KARANGAMPEL	61,02	-	60,27	-	-
101 KEDOKANBUNDER	43,38	-	43,10	-	-
110 JUNYUAT	76,20	-	76,87	-	-
120 SLIYEG	57,67	-	58,45	-	-
130 JATIBARANG	68,58	-	69,26	-	-
140 BALONGAN	37,92	-	39,70	-	-
150 INDRAMAYU	106,39	-	113,90	-	-
160 SINDANG	49,19	-	49,46	-	-
161 CANTIGI	22,46	-	26,59	-	-
162 PASEKAN	23,36	-	23,09	-	-
170 LOHBENER	53,72	-	61,15	-	-
171 ARAHAN	31,30	-	44,48	-	-
180 LOSARANG	54,87	-	52,10	-	-
190 KANDANGHAUR	84,43	-	84,84	-	-
200 BONGAS	45,98	-	46,90	-	-
210 ANJATAN	80,62	-	81,19	-	-
220 SUKRA	42,98	-	42,99	-	-
221 PATROL	53,80	-	54,52	-	-
KABUPATEN INDRAMAYU	1.663,73	1.645.024	1.719,19	-	0,55

Catatan: *) Hasil SP2010 **) Hasil Proyeksi Penduduk

Sumber/Source : Badan Pusat Statistik Kabupaten Indramayu

Tabel
Table : 3.1.1Lanjutan
Continued

Kecamatan Sub District	Persentase Penduduk Percentage of Total Population		Kepadatan Penduduk per km2 Annual Population Growth Rate (%)	
	2010*)	2018**)	2010*)	2018**)
	(7)	(8)	(9)	(10)
010 HAURGEULIS	5,28	5,19	1.363	1.385
011 GANTAR	3,64	3,90	352	390
020 KROYA	3,63	3,56	446	452
030 GABUSWETAN	3,24	3,18	696	707
040 CIKEDUNG	2,32	2,31	339	349
041 TERISI	3,16	3,19	296	309
050 LELEA	2,82	2,73	770	773
060 BANGODUA	1,62	1,63	563	583
061 TUKDANA	3,00	2,96	677	689
070 WIDASARI	2,01	1,96	836	839
080 KERTASMAYA	3,59	3,60	1.510	1.566
081 SUKAGUMIWANG	2,21	2,29	1.115	1.191
090 KRANGKENG	3,75	3,65	843	849
100 KARANGAMPEL	3,67	3,51	1.981	1.957
101 KEDOKANBUNDER	2,61	2,51	1.369	1.360
110 JUNYUAT	4,58	4,47	1.407	1.420
120 SLIYEG	3,47	3,40	1.047	1.062
130 JATIBARANG	4,12	4,03	1.591	1.607
140 BALONGAN	2,28	2,31	1.005	1.052
150 INDRAMAYU	6,39	6,63	2.055	2.200
160 SINDANG	2,96	2,88	1.418	1.426
161 CANTIGI	1,35	1,55	270	319
162 PASEKAN	1,40	1,34	304	301
170 LOHBENER	3,23	3,56	1.415	1.611
171 ARAHAN	1,88	2,59	921	1.309
180 LOSARANG	3,30	3,03	492	467
190 KANDANGHAUR	5,07	4,93	993	997
200 BONGAS	2,76	2,73	943	962
210 ANJATAN	4,85	4,72	943	949
220 SUKRA	2,58	2,50	966	966
221 PATROL	3,23	3,17	1.249	1.266
KAB INDRAMAYU	100,00	100,00	792	819

Catatan: *) Hasil SP2010 **) Hasil Proyeksi Penduduk
Sumber/Source : Badan Pusat Statistik Kabupaten Indramayu

Tabel
Table : 3.1.1Lanjutan
Continued

Kecamatan Sub District	Rasio Jenis Kelamin Population Sex Ratio	
	2010*)	2018**)
(1)	(5)	(6)
010 HAURGEULIS	105	104
011 GANTAR	102	102
020 KROYA	106	105
030 GABUSWETAN	103	103
040 CIKEDUNG	101	101
041 TERISI	107	106
050 LELEA	101	101
060 BANGODUA	104	103
061 TUKDANA	106	105
070 WIDASARI	109	107
080 KERTASMAYA	104	103
081 SUKAGUMIWANG	101	100
090 KRANGKENG	107	106
100 KARANGAMPEL	108	107
101 KEDOKANBUNDER	108	107
110 JUNYUAT	112	110
120 SLIYEG	109	108
130 JATIBARANG	107	106
140 BALONGAN	108	107
150 INDRAMAYU	106	119
160 SINDANG	105	104
161 CANTIGI	109	108
162 PASEKAN	109	109
170 LOHBENER	106	105
171 ARAHAN	106	105
180 LOSARANG	106	105
190 KANDANGHAUR	106	105
200 BONGAS	104	104
210 ANJATAN	106	106
220 SUKRA	111	110
221 PATROL	108	108
KAB INDRAMAYU	106	106

Catatan: *) Hasil SP2010 **) Hasil Proyeksi Penduduk
 Sumber/Source : Badan Pusat Statistik Kabupaten Indramayu

Tabel
Table : 3.1.2

PENDUDUK KABUPATEN INDRAMAYU
TAHUN 2010– 2018
Total Population In Indramayu Regency
2010 – 2018

TAHUN	LAKI-LAKI	PEREMPUAN	JUMLAH
(1)	(2)	(3)	(4)
2010	846.983	798.041	1.645.024
2011	856.704	802.415	1.645.119
2012	856.500	806.897	1.663.397
2013	861.417	811.266	1.672.683
2014	866.107	815.915	1.682.022
2015	870.902	820.484	1.691.386
2016	875.815	825.000	1.700.815
2017	880.619	829.375	1.709.994
2018	885.221	833.966	1.719.187

Sumber/Source : Badan Pusat Statistik Kabupaten Indramayu

Tabel
Table : 3.1.3

**PENDUDUK KABUPATEN INDRAMAYU MENURUT
KELOMPOK UMUR DAN JENIS KELAMIN TAHUN 2018**
*Number Of Population By Age Classification And Gender
2018*

UMUR/KELOMPOK UMUR	P E N D U D U K		
	Laki-laki	Perempuan	Jumlah
(1)	(2)	(3)	(4)
0 - 4	-	-	134.586
5 - 9	-	-	137.616
10 - 14	-	-	146.831
15 - 19	-	-	142.528
20 - 24	-	-	124.417
25 - 29	-	-	126.414
30 - 34	-	-	127.559
35 - 39	-	-	133.070
40 - 44	-	-	128.961
45 - 49	-	-	123.001
50 - 54	-	-	112.515
55 - 59	-	-	92.963
60 - 64	-	-	77.363
65 - 69	-	-	47.859
70 - 74	-	-	32.126
75 +	-	-	31.378
TAHUN 2018	-	-	1.719.187

Sumber/Source : Badan Pusat Statistik Kabupaten Indramayu

Tabel
Table : 3.1.4

**JUMLAH PENDUDUK KECAMATAN HAURGEULIS
MENURUT DESA DAN JENIS KELAMIN TAHUN 2018**
*Number Of Population in Haurgeulis Sub-Regency
By Village and Sex 2018*

D E S A	P E N D U D U K		
	Laki-laki	Perempuan	Jumlah
(1)	(2)	(3)	(4)
1. HAURKOLOT	3.074	3.009	6.083
2. HAURGEULIS	3.689	3.479	7.168
3. SUKAJATI	5.072	4.874	9.946
4. WANAKAYA	4.570	4.420	8.990
5. KARANGTUMARITIS	4.703	4.568	9.271
6. KERTANEGARA	5.124	4.967	10.091
7. CIPANCUH	4.719	4.717	9.436
8. MEKARJATI	5.998	5.765	11.763
9. SIDADADI	3.066	2.798	5.864
10. SUMBERMULYA	5.436	5.196	10.632
TAHUN 2018	45.451	43.793	89.244

Sumber/Source : Badan Pusat Statistik Kabupaten Indramayu

Tabel
Table : 3.1.5

**JUMLAH PENDUDUK KECAMATAN GANTAR
MENURUT DESA DAN JENIS KELAMIN TAHUN 2018**
*Number Of Population in Gantar Sub-Regency
By Village and Sex 2018*

D E S A	P E N D U D U K		
	Laki-laki	Perempuan	Jumlah
(1)	(2)	(3)	(4)
1 BANTARWARU	2.512	2.456	4.968
2 SANCA	3.589	3.591	7.180
3 MEKARJAYA	9.989	9.992	19.981
4 GANTAR	5.496	5.323	10.819
5 SITURAJA	5.220	4.901	10.121
6 BALERAJA	4.342	4.286	8.628
7 MEKARWARU	2.749	2.686	5.435
TAHUN 2018	33.897	33.235	67.132

Sumber/Source : Badan Pusat Statistik Kabupaten Indramayu

Tabel
Table : 3.1.6

**JUMLAH PENDUDUK KECAMATAN KROYA
MENURUT DESA DAN JENIS KELAMIN TAHUN 2018**
*Number Of Population in Kroya Sub-Regency
By Village and Sex 2018*

D E S A	P E N D U D U K		
	Laki-laki	Perempuan	Jumlah
(1)	(2)	(3)	(4)
1 SUKASLAMET	4.772	4.439	9.211
2 TANJUNGKERTA	3.422	3.057	6.479
3 KROYA	3.456	3.346	6.802
4 SUMBON	3.203	3.063	6.266
5 SUKAMELANG	2.691	2.567	5.258
6 TEMIYANG	4.232	4.176	8.408
7 TEMIYANGSARI	3.548	3.273	6.821
8 JAYAMULYA	4.177	4.276	8.453
9 SUMBERJAYA	1.886	1.682	3.568
TAHUN 2018	31.387	29.879	61.266

Sumber/Source : Badan Pusat Statistik Kabupaten Indramayu

Tabel
Table : 3.1.7

**JUMLAH PENDUDUK KECAMATAN GABUSWETAN
MENURUT DESA DAN JENIS KELAMIN TAHUN 2018**
*Number Of Population in Gabuswetan Sub-Regency
By Village and Sex 2018*

D E S A	P E N D U D U K		
	Laki-laki	Perempuan	Jumlah
(1)	(2)	(3)	(4)
1 KEDUNGDAWA	3.038	2.821	5.859
2 BABAKANJAYA	2.577	2.376	4.953
3 GABUSKULON	3.790	3.793	7.583
4 SEKARMULYA	1.739	1.770	3.509
5 KEDOKANGABUS	3.079	3.072	6.151
6 RANCAMULYA	1.526	1.540	3.066
7 RANCAHAN	2.037	1.935	3.972
8 GABUSWETAN	2.989	2.822	5.811
9 DRUNTEN WETAN	4.617	4.371	8.988
10 DRUNTEN KULON	2.407	2.434	4.841
TAHUN 2018	27.799	26.934	54.733

Sumber/Source : Badan Pusat Statistik Kabupaten Indramayu

Tabel
Table : 3.1.8

JUMLAH PENDUDUK KECAMATAN CIKEDUNG
MENURUT DESA DAN JENIS KELAMIN TAHUN 2018
Number Of Population in Cikedung Sub-Regency
By Village and Sex 2018

D E S A	P E N D U D U K		
	Laki-laki	Perempuan	Jumlah
(1)	(2)	(3)	(4)
1 LOYANG	3.140	3.006	6.146
2 AMIS	3.202	3.281	6.483
3 JATISURA	2.017	2.037	4.054
4 JAMBAK	2.493	2.519	5.012
5 CIKEDUNG	3.939	3.896	7.835
6 CIKEDUNG LOR	3.123	3.119	6.242
7 MUNDAKJAYA	2.027	1.915	3.942
TAHUN 2018	19.941	19.773	39.714

Sumber/Source : Badan Pusat Statistik Kabupaten Indramayu

Tabel
Table : 3.1.9

**JUMLAH PENDUDUK KECAMATAN TERISI
MENURUT DESA DAN JENIS KELAMIN TAHUN 2018**
*Number Of Population in Terisi Sub-Regency
By Village and Sex 2018*

D E S A	P E N D U D U K		
	Laki-laki	Perempuan	Jumlah
(1)	(2)	(3)	(4)
1 CIKAWUNG	3.877	3.855	7.732
2 JATIMUNGGUL	3.288	3.167	6.455
3 JATIMULYA	3.998	3.672	7.670
4 PLOSOKEREP	2.663	2.386	5.049
5 RAJASINGA	3.636	3.331	6.967
6 KARANGASEM	2.954	2.747	5.701
7 CIBERENG	2.903	2.663	5.566
8 KENDAYAKAN	2.368	2.348	4.716
9 MANGGUNGAN	2.538	2.456	4.994
TAHUN 2018	28.225	26.625	54.850

Sumber/Source : Badan Pusat Statistik Kabupaten Indramayu

Tabel
Table : 3.1.10

**JUMLAH PENDUDUK KECAMATAN LELEA
MENURUT DESA DAN JENIS KELAMIN TAHUN 2018**
*Number Of Population in Lelea Sub-Regency
By Village and Sex 2018*

D E S A	P E N D U D U K		
	Laki-laki	Perempuan	Jumlah
(1)	(2)	(3)	(4)
1 TUNGGUL PAYUNG	3.270	3.275	6.545
2 TUGU	3.020	3.158	6.178
3 NUNUK	2.171	2.242	4.413
4 TEMPEL	1.832	1.765	3.597
5 PANGAUBAN	1.936	1.822	3.758
6 TELAGASARI	1.592	1.620	3.212
7 LANGGENSARI	1.578	1.553	3.131
8 TAMANSARI	2.794	2.748	5.542
9 LELEA	2.051	2.064	4.115
10 CEMPEH	2.098	1.969	4.067
11 TEMPELKULON	1.267	1.192	2.459
TAHUN 2018	23.609	23.408	47.017

Sumber/Source : Badan Pusat Statistik Kabupaten Indramayu

Tabel
Table : 3.1.11

**JUMLAH PENDUDUK KECAMATAN BANGODUA
MENURUT DESA DAN JENIS KELAMIN TAHUN 2018**
*Number Of Population in Bangodua Sub-Regency
By Village and Sex 2018*

DESA	PENDUDUK		
	Laki-laki	Perempuan	Jumlah
(1)	(2)	(3)	(4)
1 MULYASARI	1.120	1.185	2.305
2 BANGODUA	2.160	2.068	4.228
3 BEDUYUT	1.093	1.088	2.181
4 KARANGGETAS	2.326	2.189	4.515
5 TEGAL GIRANG	1.918	1.841	3.759
6 WANASARI	2.016	1.909	3.925
7 MALANGSARI	1.892	1.695	3.587
8 RANCASARI	1.677	1.760	3.437
TAHUN 2018	14.202	13.735	27.937

Sumber/Source : Badan Pusat Statistik Kabupaten Indramayu

Tabel
Table : 3.1.12

**JUMLAH PENDUDUK KECAMATAN TUKDANA
MENURUT DESA DAN JENIS KELAMIN TAHUN 2018**
*Number Of Population in Tukdana Sub-Regency
By Village and Sex 2018*

D E S A	P E N D U D U K		
	Laki-laki	Perempuan	Jumlah
(1)	(2)	(3)	(4)
1 BODAS	829	833	1.662
2 GADEL	2.599	2.658	5.257
3 RANCAJAWAT	2.354	2.292	4.646
4 KERTICALA	1.892	1.820	3.712
5 SUKAMULYA	2.685	2.443	5.128
6 KARANGKERTA	1.837	1.729	3.566
7 CANGKO	1.831	1.784	3.615
8 PAGEDANGAN	985	832	1.817
9 SUKAPERNA	2.334	2.161	4.495
10 SUKADANA	2.761	2.567	5.328
11 TUKDANA	2.669	2.489	5.158
12 LAJER	2.114	2.009	4.123
13 MEKARSARI	1.169	1.130	2.299
TAHUN 2018	26.059	24.747	50.806

Sumber/Source : Badan Pusat Statistik Kabupaten Indramayu

Tabel
Table : 3.1.13

**JUMLAH PENDUDUK KECAMATAN WIDASARI
MENURUT DESA DAN JENIS KELAMIN TAHUN 2018**
*Number Of Population in Widasari Sub-Regency
By Village and Sex 2018*

D E S A	P E N D U D U K		
	Laki-laki	Perempuan	Jumlah
(1)	(2)	(3)	(4)
1 BANGKALOA ILIR	2.687	2.462	5.149
2 WIDASARI	2.399	2.131	4.530
3 KALENSARI	631	642	1.273
4 BUNDER	2.328	2.142	4.470
5 UJUNGARIS	2.340	2.161	4.501
6 KONGSIJAYA	1.744	1.574	3.318
7 UJUNGJAYA	1.666	1.579	3.245
8 UJUNGPENDOKJAYA	952	936	1.888
9 LEUWIGEDE	1.782	1.780	3.562
10 KASMARAN	878	808	1.686
TAHUN 2018	17.407	16.215	33.622

Sumber/Source : Badan Pusat Statistik Kabupaten Indramayu

Tabel
: 3.1.14
Table

**JUMLAH PENDUDUK KECAMATAN KERTASEMAYA
MENURUT DESA DAN JENIS KELAMIN TAHUN 2018**
*Number Of Population in Kertasemaya Sub-Regency
By Village and Sex 2018*

DESA	PENDUDUK		
	Laki-laki	Perempuan	Jumlah
(1)	(2)	(3)	(4)
1 TULUNGAGUNG	4.300	4.221	8.521
2 JENGKOK	2.620	2.412	5.032
3 TEGALWIRANGRONG	829	830	1.659
4 MANGUNTARA	272	238	510
5 JAMBE	2.427	2.307	4.734
6 LEMAHAYU	2.875	2.746	5.621
7 TENAJAR KIDUL	3.585	3.481	7.066
8 KERTASEMAYA	1.566	1.479	3.045
9 KLIWED	1.760	1.744	3.504
10 TENAJAR	4.888	4.699	9.587
11 LARANGANJAMBE	1.158	1.168	2.326
12 TENAJAR LOR	3.840	3.797	7.637
13 SUKAWERA	1.314	1.327	2.641
TAHUN 2018	31.434	30.449	61.883

Sumber/Source : Badan Pusat Statistik Kabupaten Indramayu

Tabel
Table : 3.1.15

**JUMLAH PENDUDUK KECAMATAN SUKAGUMIWANG
MENURUT DESA DAN JENIS KELAMIN TAHUN 2018**
*Number Of Population in Sukagumiwang Sub-Regency
By Village and Sex 2018*

D E S A	P E N D U D U K		
	Laki-laki	Perempuan	Jumlah
(1)	(2)	(3)	(4)
1 CIBEBER	1.926	1.827	3.753
2 BONDAN	3.187	3.345	6.532
3 GUNUNGSARI	5.366	5.540	10.906
4 SUKAGUMIWANG	3.258	3.228	6.486
5 TERSANA	2.466	2.527	4.993
6 CADANGPINGGAN	1.552	1.413	2.965
7 GEDANGAN	1.903	1.781	3.684
TAHUN 2018	19.658	19.661	39.319

Sumber/Source : Badan Pusat Statistik Kabupaten Indramayu

Tabel
Table : 3.1.16

**JUMLAH PENDUDUK KECAMATAN KRANGKENG
MENURUT DESA DAN JENIS KELAMIN TAHUN 2018**
*Number Of Population in Krangkeng Sub-Regency
By Village and Sex 2018*

DESA	PENDUDUK		
	Laki-laki	Perempuan	Jumlah
(1)	(2)	(3)	(4)
1 PURWAJAYA	1.794	1.736	3.530
2 KAPRINGAN	4.403	4.275	8.678
3 SINGAKERTA	2.174	2.045	4.219
4 DUKUHJATI	3.564	3.212	6.776
5 TEGALMULYA	3.036	3.002	6.038
6 KEDUNGWUNGU	2.650	2.551	5.201
7 SRENGSENG	4.600	4.570	9.170
8 LUWUNGGESIK	1.226	1.113	2.339
9 KALIANYAR	3.001	2.835	5.836
10 KRANGKENG	3.682	3.186	6.868
11 TANJAKAN	2.188	1.943	4.131
TAHUN 2018	32.318	30.468	62.786

Sumber/Source : Badan Pusat Statistik Kabupaten Indramayu

Tabel
Table : 3.1.17

**JUMLAH PENDUDUK KECAMATAN KARANGAMPEL
MENURUT DESA DAN JENIS KELAMIN TAHUN 2018**
*Number Of Population in Karangampel Sub-Regency
By Village and Sex 2018*

D E S A	P E N D U D U K		
	Laki-laki	Perempuan	Jumlah
(1)	(2)	(3)	(4)
1 KAPLONGAN LOR	2.192	2.013	4.205
2 TANJUNGPURA	2.119	1.958	4.077
3 TANJUNGSARI	1.979	1.934	3.913
4 PRINGGACALA	3.402	3.145	6.547
5 B E N D A	2.941	2.718	5.659
6 SENDANG	2.614	2.297	4.911
7 KARANGAMPEL KIDUL	4.626	4.583	9.209
8 KARANGAMPEL	2.801	2.608	5.409
9 DUKUHJERUK	3.002	2.837	5.839
10 DUKUHTENGAH	1.952	1.811	3.763
11 M U N D U	3.486	3.249	6.735
TAHUN 2018	31.114	29.153	60.267

Sumber/Source : Badan Pusat Statistik Kabupaten Indramayu

Tabel
Table : 3.1.18

**JUMLAH PENDUDUK KECAMATAN KEDOKANBUNDER
MENURUT DESA DAN JENIS KELAMIN TAHUN 2018**
*Number Of Population in Kedokanbunder Sub-Regency
By Village and Sex 2018*

D E S A	P E N D U D U K		
	Laki-laki	Perempuan	Jumlah
(1)	(2)	(3)	(4)
1 KEDOKANBUNDER WETAN	3.474	3.113	6.587
2 KAPLONGAN	2.257	2.123	4.380
3 KEDOKAN AGUNG	4.555	4.145	8.700
4 KEDOKANBUNDER	4.480	4.180	8.660
5 JAYAWINANGUN	1.086	1.083	2.169
6 CANGKINGAN	3.295	3.200	6.495
7 JAYALAKSANA	3.149	2.957	6.106
TAHUN 2018	22.296	20.801	43.097

Sumber/Source : Badan Pusat Statistik Kabupaten Indramayu

Tabel
Table : 3.1.19

**JUMLAH PENDUDUK KECAMATAN JUNTINYUAT
MENURUT DESA DAN JENIS KELAMIN TAHUN 2018**
*Number Of Population in Juntinyuat Sub-Regency
By Village and Sex 2018*

D E S A	P E N D U D U K		
	Laki-laki	Perempuan	Jumlah
(1)	(2)	(3)	(4)
1 SEGERAN KIDUL	4.386	4.066	8.452
2 SEGERAN	5.112	4.728	9.840
3 JUNTIWEDEN	1.995	1.837	3.832
4 JUNTIKEBON	3.362	3.085	6.447
5 D A D A P	6.908	6.330	13.238
6 JUNTINYUAT	2.816	2.632	5.448
7 JUNTIKEDOKAN	4.211	3.816	8.027
8 PONDOH	1.741	1.628	3.369
9 SAMBIMAYA	2.085	1.816	3.901
10 TINUMPUK	2.514	2.195	4.709
11 LOMBANG	3.330	2.864	6.194
12 LIMBANGAN	1.866	1.543	3.409
TAHUN 2018	40.326	36.540	76.866

Sumber/Source : Badan Pusat Statistik Kabupaten Indramayu

Tabel
Table : 3.1.20

**JUMLAH PENDUDUK KECAMATAN SLIYEG
MENURUT DESA DAN JENIS KELAMIN TAHUN 2018**
*Number Of Population in Sliyeg Sub-Regency
By Village and Sex 2018*

D E S A	P E N D U D U K		
	Laki-laki	Perempuan	Jumlah
(1)	(2)	(3)	(4)
1 SLEMAN	2.573	2.338	4.911
2 TAMBI	1.969	1.885	3.854
3 SUDIKAMPIRAN	1.229	1.208	2.437
4 TAMBI LOR	2.219	2.036	4.255
5 SLEMAN LOR	2.372	2.368	4.740
6 MAJASARI	1.523	1.364	2.887
7 MAJASIH	2.060	1.855	3.915
8 SLIYEG	2.594	2.313	4.907
9 GADINGAN	2.938	2.590	5.528
10 MEKARGADING	1.902	1.723	3.625
11 SLIYEG LOR	1.555	1.461	3.016
12 TUGUKIDUL	2.496	2.432	4.928
13 TUGU	3.597	3.311	6.908
14 LONGOK	1.327	1.216	2.543
TAHUN 2018	30.354	28.100	58.454

Sumber/Source : Badan Pusat Statistik Kabupaten Indramayu

Tabel
: 3.1.21
Table

**JUMLAH PENDUDUK KECAMATAN JATIBARANG
MENURUT DESA DAN JENIS KELAMIN TAHUN 2018**
*Number Of Population in Jatibarang Sub-Regency
By Village and Sex 2018*

DESA	PENDUDUK		
	Laki-laki	Perempuan	Jumlah
(1)	(2)	(3)	(4)
1 SUKALILA	829	790	1.619
2 PILANGSARI	2.016	1.929	3.945
3 JATIBARANG BARU	4.911	4.777	9.688
4 BULAK	3.448	3.188	6.636
5 BULAK LOR	2.752	2.528	5.280
6 JATIBARANG	4.023	3.809	7.832
7 KEBULEN	2.595	2.451	5.046
8 PAWIDEAN	2.765	2.668	5.433
9 JATISAWIT	1.742	1.667	3.409
10 JATISAWIT LOR	1.659	1.526	3.185
11 KRASAK	2.782	2.537	5.319
12 KALIMATI	1.426	1.309	2.735
13 MALANGSEMIRANG	915	811	1.726
14 LOBENER	1.854	1.767	3.621
15 LOBENER LOR	1.972	1.817	3.789
TAHUN 2018	35.689	33.574	69.263

Sumber/Source : Badan Pusat Statistik Kabupaten Indramayu

Tabel
Table : 3.1.22

**JUMLAH PENDUDUK KECAMATAN BALONGAN
MENURUT DESA DAN JENIS KELAMIN TAHUN 2018**
*Number Of Population in Balongan Sub-Regency
By Village and Sex 2018*

D E S A	P E N D U D U K		
	Laki-laki	Perempuan	Jumlah
(1)	(2)	(3)	(4)
1 TEGALSEMBADRA	1.647	1.575	3.222
2 SUKAREJA	1.527	1.470	2.997
3 SUKAURIP	2.219	2.226	4.445
4 RAWADALEM	1.400	1.467	2.867
5 GELARMENDALA	557	521	1.078
6 TEGALURUNG	2.219	2.029	4.248
7 BALONGAN	2.743	2.613	5.356
8 SUDIMAMPIR	3.399	2.952	6.351
9 SUDIMAMPIRLOR	2.716	2.428	5.144
10 MAJAKERTA	2.083	1.907	3.990
TAHUN 2018	20.510	19.188	39.698

Sumber/Source : Badan Pusat Statistik Kabupaten Indramayu

Tabel
Table : 3.1.23

JUMLAH PENDUDUK KECAMATAN INDRAMAYU
MENURUT DESA DAN JENIS KELAMIN TAHUN 2018
Number Of Population in IndramayuSub-Regency
By Village and Sex 2018

D E S A	P E N D U D U K		
	Laki-laki	Perempuan	Jumlah
(1)	(2)	(3)	(4)
1 TELUKAGUNG	2.640	2.382	5.022
2 PLUMBON	2.772	2.827	5.598
3 DUKUH	1.795	1.677	3.471
4 PEKANDANGAN JAYA	2.649	2.380	5.029
5 SINGARAJA	3.482	2.847	6.329
6 SINGAJAYA	4.780	3.500	8.280
7 PEKANDANGAN	4.409	3.651	8.060
8 BOJONGSARI	2.917	2.388	5.306
9 KEPANDEAN	2.283	1.613	3.896
10 KARANGMALANG	2.150	1.949	4.099
11 KARANGANYAR	1.965	1.933	3.898
12 LEMAHMEKAR	4.701	4.210	8.911
13 LEMAHABANG	2.337	2.200	4.537
14 MARGADADI	5.992	4.984	10.976
15 PAOMAN	4.774	4.053	8.827
16 KARANGSONG	3.626	2.686	6.312
17 PABEANUDI K	7.451	5.900	13.351
18 TAMBAK	1.100	894	1.994
TAHUN 2018	61.822	52.075	113.897

Sumber/Source : Badan Pusat Statistik Kabupaten Indramayu

Tabel
Table : 3.1.24

**JUMLAH PENDUDUK KECAMATAN SINDANG
MENURUT DESA DAN JENIS KELAMIN TAHUN 2018**
*Number Of Population in Sindang Sub-Regency
By Village and Sex 2018*

D E S A	P E N D U D U K		
	Laki-laki	Perempuan	Jumlah
(1)	(2)	(3)	(4)
1 PANYINDANGAN KULON	3.527	3.458	6.985
2 RAMBATAN WETAN	3.335	3.237	6.572
3 PANYINDANGAN WETAN	2.190	2.143	4.333
4 KENANGA	2.864	2.669	5.533
5 TERUSAN	4.320	4.102	8.422
6 DERMAYU	1.764	1.658	3.422
7 SINDANG	2.795	2.749	5.544
8 PENGANJANG	1.805	1.840	3.645
9 BABADAN	1.496	1.379	2.875
10 WANANTARA	1.111	1.023	2.134
TAHUN 2018	25.207	24.258	49.465

Sumber/Source : Badan Pusat Statistik Kabupaten Indramayu

Tabel
Table : **3.1.25**

JUMLAH PENDUDUK KECAMATAN CANTIGI
MENURUT DESA DAN JENIS KELAMIN TAHUN 2018
Number Of Population in Cantigi Sub-Regency
By Village and Sex 2018

D E S A	P E N D U D U K		
	Laki-laki	Perempuan	Jumlah
(1)	(2)	(3)	(4)
1 CANGKRING	1.304	1.245	2.549
2 CANTIGI KULON	1.874	1.686	3.560
3 CANTIGI WETAN	1.781	1.659	3.440
4 PANYINGKIRAN KIDUL	1.768	1.650	3.418
5 PANYINGKIRAN LOR	1.726	1.584	3.310
6 LAMARANTARUNG	3.146	2.978	6.124
7 CEMARA	2.202	1.984	4.186
TAHUN 2018	13.801	12.786	26.587

Sumber/Source : Badan Pusat Statistik Kabupaten Indramayu

Tabel
Table : 3.1.26

**JUMLAH PENDUDUK KECAMATAN PASEKAN
MENURUT DESA DAN JENIS KELAMIN TAHUN 2018**
*Number Of Population in Pasekan Sub-Regency
By Village and Sex 2018*

D E S A	P E N D U D U K		
	Laki-laki	Perempuan	Jumlah
(1)	(2)	(3)	(4)
1 PAGIRIKAN	1.504	1.401	2.905
2 PASEKAN	1.510	1.382	2.892
3 BRONDONG	2.641	2.476	5.117
4 PABEANILIR	3.018	2.682	5.700
5 TOTORAN	1.291	1.152	2.443
6 KARANGANYAR	2.075	1.962	4.037
TAHUN 2018	12.039	11.055	23.094

Sumber/Source : Badan Pusat Statistik Kabupaten Indramayu

Tabel
Table : 3.1.27

**JUMLAH PENDUDUK KECAMATAN LOHBENER
MENURUT DESA DAN JENIS KELAMIN TAHUN 2018**
*Number Of Population in Lohbener Sub-Regency
By Village and Sex 2018*

DESA	PENDUDUK		
	Laki-laki	Perempuan	Jumlah
(1)	(2)	(3)	(4)
1 KIAJARAN KULON	2.833	2.722	5.555
2 KIAJARAN WETAN	2.045	1.993	4.038
3 LANJAN	825	835	1.660
4 LANGUT	2.769	2.578	5.347
5 LARANGAN	2.609	2.674	5.283
6 WARU	1.504	1.446	2.950
7 LEGOK	2.296	2.162	4.458
8 BOJONGSLAWI	1.667	1.578	3.245
9 LOHBENER	3.426	3.262	6.688
10 PAMAYAHAN	1.723	1.592	3.315
11 SINDANGKERTA	1.246	1.181	2.427
12 RAMBATAN KULON	8.416	7.770	16.186
TAHUN 2018	31.359	29.793	61.152

Sumber/Source : Badan Pusat Statistik Kabupaten Indramayu

Tabel
Table : **3.1.28**

**JUMLAH PENDUDUK KECAMATAN ARAHAN
MENURUT DESA DAN JENIS KELAMIN TAHUN 2018**
*Number Of Population in Arahan Sub-Regency
By Village and Sex 2018*

D E S A	P E N D U D U K		
	Laki-laki	Perempuan	Jumlah
(1)	(2)	(3)	(4)
1 SUKASARI	6.927	6.824	13.751
2 ARAHAN KIDUL	4.075	3.937	8.012
3 ARAHAN LOR	2.521	2.436	4.957
4 LINGGAJATI	1.366	1.291	2.657
5 TAWANGSARI	1.866	1.672	3.538
6 SUKADADI	1.554	1.445	2.999
7 PRANGGONG	2.388	2.188	4.576
8 CIDEMPET	2.067	1.925	3.992
TAHUN 2018	22.764	21.718	44.482

Sumber/Source : Badan Pusat Statistik Kabupaten Indramayu

Tabel
Table : 3.1.29

JUMLAH PENDUDUK KECAMATAN LOSARANG
MENURUT DESA DAN JENIS KELAMIN TAHUN 2018
Number Of Population in Losarang Sub-Regency
By Village and Sex 2018

DESA	PENDUDUK		
	Laki-laki	Perempuan	Jumlah
(1)	(2)	(3)	(4)
1 RANJENG	1.828	1.840	3.668
2 KRIMUN	2.823	2.820	5.643
3 PUNTANG	2.966	2.904	5.870
4 PEGAGAN	1.973	1.852	3.825
5 RAJAIYANG	1.618	1.517	3.135
6 JANGGA	2.124	2.067	4.191
7 JUMBLENG	2.575	2.376	4.951
8 PANGKALAN	2.803	2.589	5.392
9 LOSARANG	2.138	2.118	4.256
10 MUNTUR	2.036	1.917	3.953
11 SANTING	2.799	2.634	5.433
12 CEMARA KULON	983	805	1.788
TAHUN 2018	26.666	25.439	52.105

Sumber/Source : Badan Pusat Statistik Kabupaten Indramayu

Tabel
Table : 3.1.31

**JUMLAH PENDUDUK KECAMATAN KANDANGHAUR
MENURUT DESA DAN JENIS KELAMIN TAHUN 2018**
*Number Of Population in Kandanghaur Sub-Regency
By Village and Sex 2018*

D E S A	P E N D U D U K		
	Laki-laki	Perempuan	Jumlah
(1)	(2)	(3)	(4)
1 CURUG	1.668	1.612	3.280
2 PRANTI	742	685	1.427
3 WIRAKANAN	3.530	3.281	6.811
4 KARANGMULYA	1.586	1.592	3.178
5 KARANGANYAR	7.002	6.565	13.567
6 WIRAPANJUNAN	1.311	1.218	2.529
7 PAREANGIRANG	4.374	4.220	8.594
8 B U L A K	3.856	3.729	7.585
9 ILIR	5.453	5.389	10.842
10 SOGE	633	667	1.300
11 ERETAN WETAN	5.566	5.131	10.697
12 ERETAN KULON	5.252	5.028	10.280
13 KERTAWINANGUN	2.483	2.268	4.751
TAHUN 2018	43.456	41.385	84.841

Sumber/Source : Badan Pusat Statistik Kabupaten Indramayu

Tabel
Table : 3.1.31

**JUMLAH PENDUDUK KECAMATAN BONGAS
MENURUT DESA DAN JENIS KELAMIN TAHUN 2018**
*Number Of Population in Bongas Sub-Regency
By Village and Sex 2018*

D E S A	P E N D U D U K		
	Laki-laki	Perempuan	Jumlah
(1)	(2)	(3)	(4)
1 CIPEDANG	2.544	2.464	5.008
2 SIDAMULYA	2.908	2.756	5.664
3 MARGAMULYA	3.843	3.791	7.634
4 KERTAJAYA	3.800	3.600	7.400
5 BONGAS	2.653	2.565	5.218
6 CIPAAT	3.655	3.560	7.215
7 KERTAMULYA	3.451	3.244	6.695
8 PLAWANGAN	1.055	1.015	2.070
TAHUN 2018	23.909	22.995	46.904

Sumber/Source : Badan Pusat Statistik Kabupaten Indramayu

Tabel
Table : 3.1.32

**JUMLAH PENDUDUK KECAMATAN ANJATAN
MENURUT DESA DAN JENIS KELAMIN TAHUN 2018**
*Number Of Population in Anjatan Sub-Regency
By Village and Sex 2018*

D E S A	P E N D U D U K		
	Laki-laki	Perempuan	Jumlah
(1)	(2)	(3)	(4)
1 MANGUNJAYA	3.123	2.937	6.060
2 BUGISTUA	2.910	2.823	5.733
3 BUGIS	3.732	3.513	7.245
4 SALAMDARMA	3.237	3.071	6.308
5 KEDUNGWUNGU	4.185	3.765	7.950
6 WANGUK	3.458	3.230	6.688
7 LEMPUYANG	2.919	2.670	5.589
8 KOPYAH	3.137	3.122	6.259
9 ANJATAN BARU	3.533	3.241	6.774
10 ANJATAN	2.578	2.439	5.017
11 CILANDAK	2.172	2.116	4.288
12 CILANDAK LOR	2.585	2.508	5.093
13 ANJATAN UTARA	4.176	4.009	8.185
TAHUN 2018	41.745	39.444	81.189

Sumber/Source : Badan Pusat Statistik Kabupaten Indramayu

Tabel
Table : 3.1.33

JUMLAH PENDUDUK KECAMATAN SUKRA
MENURUT DESA DAN JENIS KELAMIN TAHUN 2018
Number Of Population in Sukra Sub-Regency
By Village and Sex 2018

D E S A	P E N D U D U K		
	Laki-laki	Perempuan	Jumlah
(1)	(2)	(3)	(4)
1 BOGOR	1.478	1.366	2.844
2 SUKRA	4.334	3.890	8.224
3 UJUNGGEBANG	1.992	1.730	3.722
4 TEGALTAMAN	3.060	2.808	5.868
5 SUKRAWETAN	3.946	3.673	7.619
6 SUMURADEM	2.253	2.032	4.285
7 SUMURADEM TIMUR	3.503	3.148	6.651
8 KARANGLAYUNG	1.946	1.833	3.779
TAHUN 2018	22.512	20.480	42.992

Sumber/Source : Badan Pusat Statistik Kabupaten Indramayu

Tabel
Table : 3.1.34

**JUMLAH PENDUDUK KECAMATAN PATROL
MENURUT DESA DAN JENIS KELAMIN TAHUN 2018**
*Number Of Population in Patrol Sub-Regency
By Village and Sex 2018*

D E S A	P E N D U D U K		
	Laki-laki	Perempuan	Jumlah
(1)	(2)	(3)	(4)
1 LIMPAS	2.359	2.246	4.605
2 PATROL	5.814	5.412	11.226
3 ARJASARI	3.694	3.432	7.126
4 SUKAHAJI	4.659	4.363	9.022
5 BUGEL	3.274	2.999	6.273
6 PATROLLOR	4.214	3.904	8.118
7 PATROL BARU	2.245	2.072	4.317
8 MEKARSARI	2.006	1.832	3.838
TAHUN 2018	28.265	26.260	54.525

Sumber/Source : Badan Pusat Statistik Kabupaten Indramayu

3.2 KETENAGAKERJAAN

Tabel : 3.2.1
Table

PENDUDUK USIA 15 TAHUN KEATAS MENURUT KEGIATAN SEMINGGU

YANG LALU DI KABUPATEN INDRAMAYU TAHUN 2018

Population 15 years of Age and Over By The Type of Activity During the Previous Week in Indramayu Regency 2018

URAIAN	2018
(1)	(2)
Jumlah Angkatan Kerja	846.853
Bekerja	776.017
Pengangguran Terbuka	70.836
Jumlah Bukan Angkatan Kerja	455.247
Sekolah	76.665
Mengurus Rumah Tangga	346.175
Lainnya	32.407
Jumlah	1.302.100

Sumber/Source : Badan Pusat Statistik Kabupaten Indramayu
(Survei Angkatan Kerja Nasional Agustus)

Tabel : 3.2.2 **PENDUDUK USIA 15 TAHUN KEATAS YANG BEKERJA**
MENURUT LAPANGAN USAHA DI KABUPATEN INDRAMAYU TAHUN 2018
Population 15 years of Age and Over Who Worked By Type of Industry
in Indramayu Regency, 2018

URAIAN		2018
	(1)	(2)
1	PERTANIAN,PERKEBUNAN,KEHUTANAN,PERBURUAN, DAN PERIKANAN	228.759
2	INDUSTRI PENGOLAHAN	57.255
3	PERDAGANGAN BESAR,ECERAN, RUMAH MAKAN, DAN HOTEL	228.910
4	JASA KEMASYARAKATAN	143.478
5	PERTAMBANGAN DAN PENGGALIAN,LISTRIK, GAS, DAN AIR, BANGUNAN,ANGKUTAN,PERGUDANGAN DAN KOMUNIKASI, KEUANGAN, ASURANSI,USAHA PERSEWAAN BANGUNAN, TANAH DAN JASA PERUS- AHAAN	117.615
JUMLAH		776.017

Sumber/Source : Badan Pusat Statistik Kabupaten Indramayu
(Survei Angkatan Kerja Nasional Agustus)

Tabel : 3.2.3
Table : 3.2.3
PENDUDUK USIA 15 TAHUN KEATAS YANG BEKERJA
MENURUT STATUS PEKERJAAN DI KABUPATEN INDRAMAYU TAHUN
2018
Population 15 years of Age and Over Who Worked By Type of Job Status
in Indramayu Regency 2018

URAIAN		2018
(1)		(2)
1	BERUSAHA SENDIRI	131.695
2	BERUSAHA DIBANTU BURUH TIDAK TETAP/TIDAK DIBAYAR	182.835
3	BERUSAHA DIBANTU BURUH TETAP/DIBAYAR	26.733
4	BURUH/KARYAWAN/PEGAWAI	204.403
5	PEKERJA BEBAS DI PERTANIAN	92.982
6	PEKERJA BEBAS DI NON PERTANIAN	69.288
7	PEKERJA KELUARGA/TIDAK DIBAYAR	68.081
JUMLAH		776.017

Sumber/Source : Badan Pusat Statistik Kabupaten Indramayu
 (Survei Angkatan Kerja Nasional Agustus)

The background of the page is a large, abstract red splatter or ink blot. The splatter is irregular in shape, with various shades of red and pink, and it has several long, thin drips extending downwards from the bottom edge. The overall effect is dynamic and artistic.

BAB 4

SOSIAL DAN KESE- JAHTERAAN RAKYAT

Social and Welfare

Jumlah Kapal Penangkap Ikan menurut jenisnya 2017

● MOTOR TEMPEL
4.925
kapal

● KAPAL MOTOR
1.134
kapal



Produksi Ikan Laut Segar 2017

● Jumlah Produksi
139.713,49
TON

● Nilai Produksi
2,38
MILIYAR

Kondisi sosial budaya suatu masyarakat merupakan salah satu indikator tingkat keberhasilan pembangunan yang dapat dilihat secara kasat mata, Dari berbagai macam kondisi sosial budaya akan dirangkum dalam beberapa indikator, seperti indikator pendidikan, kesehatan, tingkat pendapatan, keluarga berencana, dan agama.

4.1 Pendidikan

Indikator lain dari keberhasilan pembangunan manusia adalah kemajuan dibidang pendidikan. Berdasarkan data dari Dinas Pendidikan Kabupaten Indramayu pada tahun 2018 untuk tingkat Sekolah Dasar jumlah sekolah tercatat sebanyak 892, murid sebanyak 158.551 orang dan guru sebanyak 7.481. Kemudian di tingkat SLTP jumlah sekolah tercatat sebanyak 202, murid sebanyak 62.593 orang dan guru sebanyak 3.309 orang. Sedangkan di tingkat SLTA jumlah sekolah tercatat sebanyak 53, murid sebanyak 18.772 orang dan guru sebanyak 1.152 orang. Dan untuk Sekolah Menengah Kejuruan tercatat memiliki sekolah sebanyak 138 sekolah, 46.907 murid dan 2.482 guru.

Social cultural condition is a visible indicator for a successful development. A few Indicator would be generated from assorted social culture condition, like education indicator, health and family plans, and religion.

4.1 Educations

Another indicator of successful human development is educational progress. Based on data from Indramayu Regency Education Board in the year 2018, the number of elementary school is noted 892, 158.551 pupil and 7.481 teacher. Then in Junior High School level number of schools is noted 202, pupil 62.593 and 3.309 teacher. While in level of High School number of schools is noted 53, 18.772 pupil and 1.152 teacher. And Vocational High School is noted of 138 schools, 46.907 pupil and 2.482 teacher.

4.2 Kesehatan Dan Keluarga Berencana

Pembangunan kesehatan bertujuan untuk meningkatkan kesadaran, kemauan dan kemampuan hidup sehat bagi setiap orang agar terwujud derajat kesehatan yang optimal. Untuk mencapai tujuan tersebut pondasi adalah fasilitas kesehatan yang murah, representatif serta mudah diakses diharapkan dapat meningkatkan kesadaran untuk hidup sehat. Jumlah Puskesmas termasuk puskesmas pembantu di Kabupaten Indramayu tercatat sebanyak 116 unit. Jumlah tenaga medis yang bertugas di Kabupaten Indramayu pada tahun 2018 tercatat sebanyak 1.207 orang. Banyaknya dokter yang melayani penduduk Indramayu tercatat sebanyak 47 dokter (termasuk dokter gigi). Sedangkan jumlah bidan yaitu 709 orang.

4.3 Agama

Kehidupan beragama diatur dalam UUD 1945 Pasal 29 dan Sila Pertama Pancasila. Kehidupan beragama dikembangkan dan diarahkan untuk peningkatan akhlak demi kepentingan bersama untuk membangun masyarakat adil dan makmur.

Kabupaten Indramayu merupakan salah satu Kabupaten dengan mayoritas penduduknya memeluk Agama Islam. Jumlah tempat ibadah pada tahun 2018 terdiri dari Masjid sebanyak 840, Musholla sebanyak 5.115 Gereja Protestan sebanyak 17, Gereja Katolik sebanyak 10 dan Vihara sebanyak 0.

4.2 Healths And Family Plans

Health development aim to increase awareness, willingness and ability to have a healthy life for every people to have an optimal degree of health. To reach those purpose the foundation is cheap health facility, representatif and easy to be accessed, with those foundation we expect the awareness to live healthy increase. Number of mass health facility is including ministrant mass health facility in Indramayu Regency is noted 116 units. Number of com-misioned paramedic in Indramayu Regency in the year 2018 noted 1.207. The number of medical doctors serving Indramayu resident is noted 47, this number of medical doctors (dentist include). While number of midwife is noted 709.

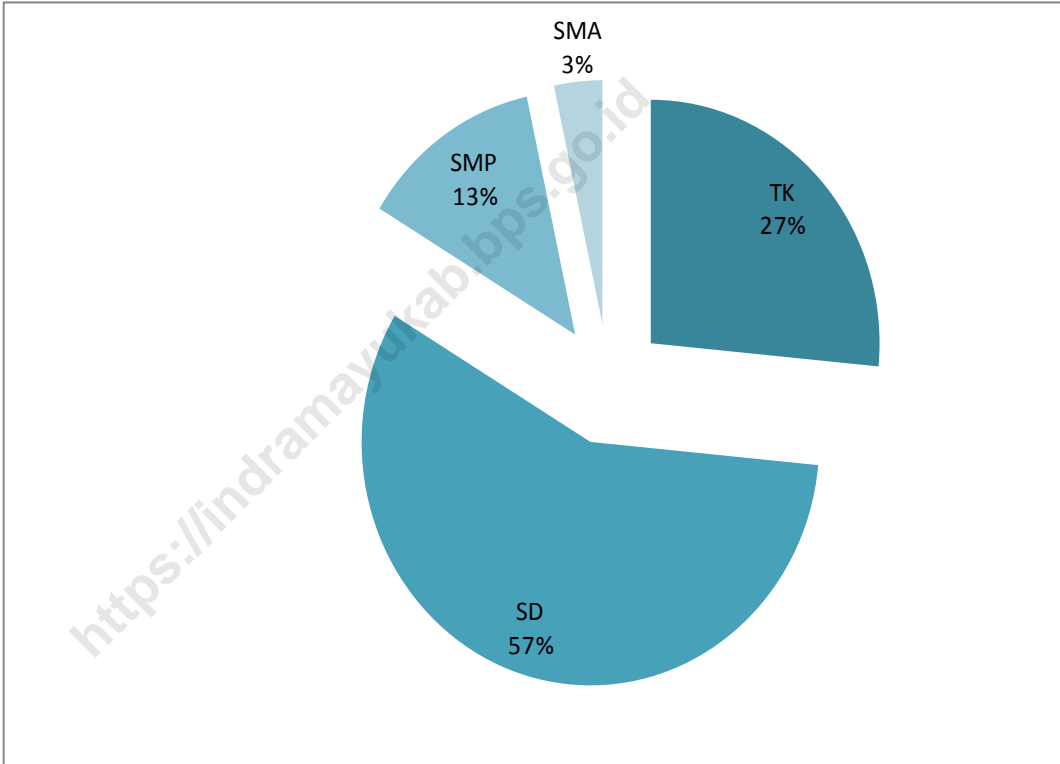
4.3 Religions

Religion and believes is arranged in UUD 1945 Section 29 and the first Sila of Pancasila. Religion and believes developed and pointed for improvement of behaviour for the benefit of together to build prosperous and fair public.

Indramayu Regency is one of regencies with Moslem majority. Number of houses oh worship In 2018 consisted of, Mosque as much as 840, Musholla as much as 5.115, Protestant Churches as much as 17, Katolik Churces as much as 10 and Monastery as much as 0.

**PERSENTASE JUMLAH SEKOLAH MENURUT TINGKAT PENDIDIKAN
DI KABUPATEN INDRAMAYU TAHUN 2018**
*Percentage of School by level of Education
in Indramayu 2018*

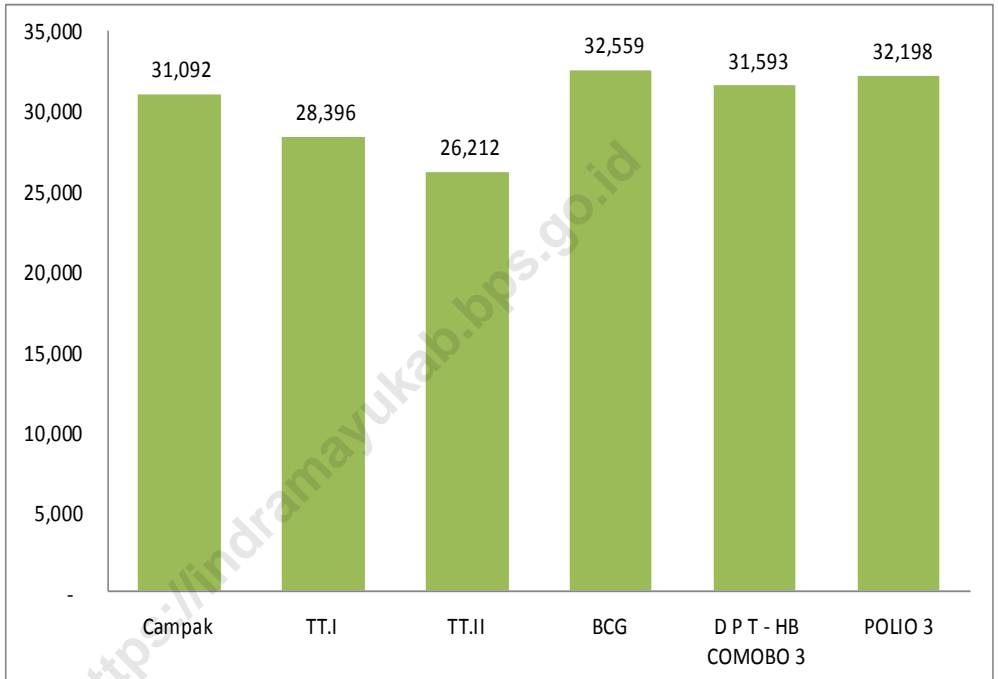
Gambar : 4.1.
Figure



**HASIL PENCAPAIAN PROGRAM IMUNISASI MENURUT
VAKSIN YANG DIGUNAKAN DI KABUPATEN INDRAMAYU TAHUN 2018**

Tabel
Table : 4.2

*Vaccination Programme Achievement by Vaccine Used
In Indramayu Regency 2018*

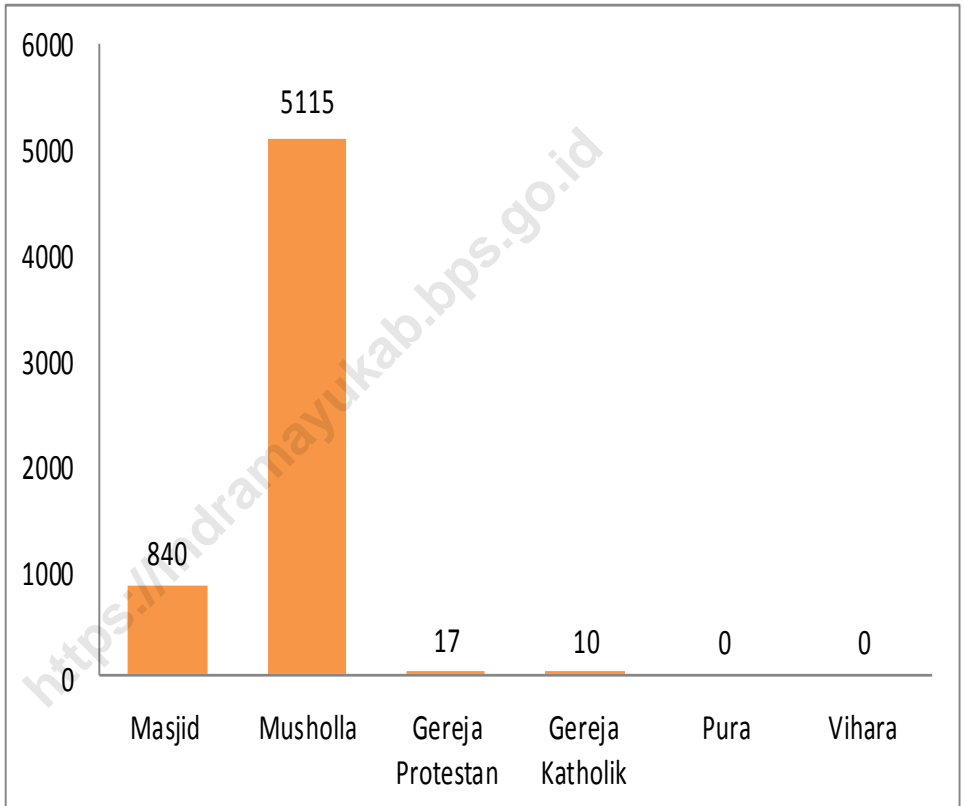


Tabel
Table : 4.3

BANYAKNYA TEMPAT IBADAH DI KABUPATEN INDRAMAYU

TAHUN 2018

*Number of Worship Facilities by Type
In Indramayu 2018*



4.1 PENDIDIKAN

Tabel BANYAKNYA SEKOLAH,GURU,DAN MURID PADA TAMAN KANAK-KANAK DI BAWAH KEMENTERIAN PENDIDIKAN DAN KEBUDAYAAN MENURUT KECAMATAN, 2018/2019

Table : 4.1.1 *Number of Kindegarten School, Teacher , and Pupils in Kindergarten Under the Ministry of Education and Culture By Subdistrict In Indramayu, 2017/2018*

Kecamatan Sub District	Sekolah/Schools			Jumlah/Total
	Negeri/Public	Swasta/Private		
(1)	(2)	(3)	(4)	
010 HAURGEULIS	-	24		24
011 GANTAR	-	14		14
020 KROYA	-	13		13
030 GABUSWETAN	-	12		12
040 CIKEDUNG	-	13		13
041 TERISI	-	16		16
050 LELEA	-	9		9
060 BANGODUA	-	7		7
061 TUKDANA	-	11		11
070 WIDASARI	-	9		9
080 KERTASMAYA	-	13		13
081 SUKAGUMIWANG	-	5		5
090 KRANGKENG	-	14		14
100 KARANGAMPEL	-	19		19
101 KEDOKANBUNDER	-	9		9
110 JUNTINYUAT	-	22		22
120 SLIYEG	-	10		10
130 JATIBARANG	-	18		18
140 BALONGAN	-	10		10
150 INDRAMAYU	1	36		37
160 SINDANG	1	17		18
161 CANTIGI	-	11		11
162 PASEKAN	-	8		8
170 LOHBENER	-	13		13
171 ARAHAN	-	10		10
180 LOSARANG	-	14		14
190 KANDANGHAUR	1	16		17
200 BONGAS	-	9		9
210 ANJATAN	-	11		11
220 SUKRA	1	8		9
221 PATROL	-	9		9
Kabupaten Indramayu	4	410		414

Sumber/Source : manajemen.paud-dikmas.kemdikbud.go.id

Tabel
Table : 4.1.1

Lanjutan
Continued

Kecamatan <i>Sub District</i>	Guru/Teachers		
	Negeri/ <i>Public</i>	Swasta/ <i>Private</i>	Jumlah/ <i>Total</i>
(1)	(5)	(6)	(7)
010 HAURGEULIS	-	-	77
011 GANTAR	-	-	37
020 KROYA	-	-	34
030 GABUSWETAN	-	-	26
040 CIKEDUNG	-	-	37
041 TERISI	-	-	37
050 LELEA	-	-	30
060 BANGODUA	-	-	14
061 TUKDANA	-	-	32
070 WIDASARI	-	-	25
080 KERTASMAYA	-	-	43
081 SUKAGUMIWANG	-	-	17
090 KRANGKENG	-	-	40
100 KARANGAMPEL	-	-	56
101 KEDOKANBUNDER	-	-	26
110 JUNTINYUAT	-	-	54
120 SLIYEG	-	-	23
130 JATIBARANG	-	-	49
140 BALONGAN	-	-	36
150 INDRAMAYU	-	-	148
160 SINDANG	-	-	82
161 CANTIGI	-	-	27
162 PASEKAN	-	-	31
170 LOHBENER	-	-	42
171 ARAHAN	-	-	27
180 LOSARANG	-	-	40
190 KANDANGHAUR	-	-	71
200 BONGAS	-	-	24
210 ANJATAN	-	-	32
220 SUKRA	-	-	22
221 PATROL	-	-	37
Kabupaten Indramayu	-	-	1.276

Sumber/*Source* : manajemen.paud-dikmas.kemdikbud.go.id

Tabel
Table : 4.1.1

Lanjutan
Continued

Kecamatan <i>Sub District</i>	Murid/Students		
	Negeri/ <i>Public</i>	Swasta/ <i>Private</i>	Jumlah/ <i>Total</i>
(1)	(8)	(9)	(10)
010 HAURGEULIS	-	-	-
011 GANTAR	-	-	-
020 KROYA	-	-	-
030 GABUSWETAN	-	-	-
040 CIKEDUNG	-	-	-
041 TERISI	-	-	-
050 LELEA	-	-	-
060 BANGODUA	-	-	-
061 TUKDANA	-	-	-
070 WIDASARI	-	-	-
080 KERTASMAYA	-	-	-
081 SUKAGUMIWANG	-	-	-
090 KRANGKENG	-	-	-
100 KARANGAMPEL	-	-	-
101 KEDOKANBUNDER	-	-	-
110 JUNTINYUAT	-	-	-
120 SLIYEG	-	-	-
130 JATIBARANG	-	-	-
140 BALONGAN	-	-	-
150 INDRAMAYU	-	-	-
160 SINDANG	-	-	-
161 CANTIGI	-	-	-
162 PASEKAN	-	-	-
170 LOHBENER	-	-	-
171 ARAHAN	-	-	-
180 LOSARANG	-	-	-
190 KANDANGHAUR	-	-	-
200 BONGAS	-	-	-
210 ANJATAN	-	-	-
220 SUKRA	-	-	-
221 PATROL	-	-	-
Kabupaten Indramayu	-	-	-

Sumber/*Source* : manajemen.paud-dikmas.kemdikbud.go.id

Tabel **BANYAKNYA SEKOLAH, GURU, DAN MURID PADA RAUDHATUL ATFAL (RA)**
DI BAWAH KEMENTERIAN AGAMA MENURUT KECAMATAN, 2018/2019
Table : 4.1.2 Number of Kindergarten School, Teacher, and Pupils in Raudatul Atfal Under the Ministry of Religious Affairs
By Subdistrict In Indramayu, 2017/2018

Kecamatan Sub District	Sekolah/Schools	Guru/Teachers	Murid/Students
(1)	(2)	(3)	(4)
010 HAURGEULIS
011 GANTAR
020 KROYA
030 GABUSWETAN
040 CIKEDUNG
041 TERISI
050 LELEA
060 BANGODUA
061 TUKDANA
070 WIDASARI
080 KERTASMAYA
081 SUKAGUMIWANG
090 KRANGKENG
100 KARANGAMPEL
101 KEDOKANBUNDER
110 JUNTINYUAT
120 SLIYEG
130 JATIBARANG
140 BALONGAN
150 INDRAMAYU
160 SINDANG
161 CANTIGI
162 PASEKAN
170 LOHBENER
171 ARAHAN
180 LOSARANG
190 KANDANGHAUR
200 BONGAS
210 ANJATAN
220 SUKRA
221 PATROL
Kabupaten Indramayu	144	604	7.764

Sumber/Source : Kementerian Agama, EMIS, data semester genap laporan sampai dengan 30 Juni 2019/Ministry of Religious Affairs, EMIS, even semester report data up to 30th June 2019

**BANYAKNYA SEKOLAH, GURU, DAN MURID SEKOLAH DASAR
DI BAWAH KEMENTERIAN PENDIDIKAN DAN KEBUDAYAAN MENURUT
KECAMATAN, 2017/2018**

Tabel : 4.1.3 *Number of School, Teacher, and Pupils in Primary School Under the Ministry
of Education and Culture
By Subdistrict In Indramayu, 2017/2018*

Kecamatan Sub District	Sekolah/Schools		
	Negeri/Public	Swasta/Private	Jumlah/Total
(1)	(2)	(3)	(4)
010 HAURGEULIS	37	4	41
011 GANTAR	30	0	30
020 KROYA	27	0	27
030 GABUSWETAN	30	1	31
040 CIKEDUNG	18	0	18
041 TERISI	29	1	30
050 LELEA	31	0	31
060 BANGODUA	16	1	17
061 TUKDANA	34	1	35
070 WIDASARI	20	1	21
080 KERTASMAYA	29	2	31
081 SUKAGUMIWANG	18	0	18
090 KRANGKENG	36	0	36
100 KARANGAMPEL	31	2	33
101 KEDOKANBUNDER	19	0	19
110 JUNTINYUAT	40	0	40
120 SLIYEG	32	1	33
130 JATIBARANG	43	3	46
140 BALONGAN	21	0	21
150 INDRAMAYU	49	4	53
160 SINDANG	23	2	25
161 CANTIGI	18	0	18
162 PASEKAN	14	0	14
170 LOHBENER	29	0	29
171 ARAHAN	18	0	18
180 LOSARANG	31	0	31
190 KANDANGHAUR	38	1	39
200 BONGAS	27	0	27
210 ANJATAN	37	0	37
220 SUKRA	20	0	20
221 PATROL	21	2	23
Kabupaten Indramayu	866	26	892

Sumber/Source : Kementerian Pendidikan dan Kebudayaan

Tabel
Table : 4.1.3

Lanjutan
Continued

Kecamatan <i>Sub District</i>	Guru/Teachers			Jumlah/ <i>Total</i>
	Negeri/ <i>Public</i>	Swasta/ <i>Private</i>		
(1)	(5)	(6)	(7)	
010 HAURGEULIS	301	30	331	
011 GANTAR	251	0	251	
020 KROYA	235	0	235	
030 GABUSWETAN	233	24	257	
040 CIKEDUNG	174	0	174	
041 TERISI	272	2	274	
050 LELEA	249	0	249	
060 BANGODUA	128	9	137	
061 TUKDANA	295	13	308	
070 WIDASARI	159	9	168	
080 KERTASMAYA	248	30	278	
081 SUKAGUMIWANG	161	0	161	
090 KRANGKENG	253	0	253	
100 KARANGAMPEL	258	19	277	
101 KEDOKANBUNDER	167	0	167	
110 JUNTINYUAT	347	0	347	
120 SLIYEG	264	14	278	
130 JATIBARANG	348	21	369	
140 BALONGAN	174	0	174	
150 INDRAMAYU	469	27	496	
160 SINDANG	206	27	233	
161 CANTIGI	136	0	136	
162 PASEKAN	134	0	134	
170 LOHBENER	255	0	255	
171 ARAHAN	155	0	155	
180 LOSARANG	237	0	237	
190 KANDANGHAUR	314	6	320	
200 BONGAS	206	0	206	
210 ANJATAN	286	0	286	
220 SUKRA	155	0	155	
221 PATROL	171	9	180	
Kabupaten Indramayu	7.241	240	7.481	

Sumber/*Source* : Kementerian Pendidikan dan Kebudayaan

Tabel
Table : 4.1.3

Lanjutan
Continued

Kecamatan <i>Sub District</i>	Murid/Students		
	Negeri/ <i>Public</i>	Swasta/ <i>Private</i>	Jumlah/ <i>Total</i>
(1)	(8)	(9)	(10)
010 HAURGEULIS	7.353	731	8.084
011 GANTAR	5.686	0	5.686
020 KROYA	5.996	0	5.996
030 GABUSWETAN	5.289	294	5.583
040 CIKEDUNG	3.448	0	3.448
041 TERISI	5.190	60	5.250
050 LELEA	4.102	0	4.102
060 BANGODUA	2.583	64	2.647
061 TUKDANA	4.419	229	4.648
070 WIDASARI	2.839	213	3.052
080 KERTASMAYA	4.093	476	4.569
081 SUKAGUMIWANG	2.314	0	2.314
090 KRANGKENG	5.665	0	5.665
100 KARANGAMPEL	5.953	343	6.296
101 KEDOKANBUNDER	4.344	0	4.344
110 JUNTINYUAT	6.719	0	6.719
120 SLIYEG	4.957	260	5.217
130 JATIBARANG	6.865	546	7.411
140 BALONGAN	4.152	0	4.152
150 INDRAMAYU	10.013	435	10.448
160 SINDANG	3.937	800	4.737
161 CANTIGI	2.752	0	2.752
162 PASEKAN	2.403	0	2.403
170 LOHBENER	4.570	0	4.570
171 ARAHAN	2.973	0	2.973
180 LOSARANG	5.223	0	5.223
190 KANDANGHAUR	7.777	62	7.839
200 BONGAS	5.174	0	5.174
210 ANJATAN	7.347	0	7.347
220 SUKRA	4.540	0	4.540
221 PATROL	5.178	184	5.362
Kabupaten Indramayu	153.854	4.697	158.551

Sumber/Source : Kementerian Pendidikan dan Kebudayaan

Tabel : 4.1.4 **BANYAKNYA SEKOLAH, GURU, DAN MURID MADRASAH IBTIDAIYAH DI BAWAH KEMENTERIAN AGAMA MENURUT KECAMATAN, 2017/2018**
Number of School, Teacher, and Pupils in Primary School Under the Ministry of Religious Affairs
By Subdistrict In Indramayu, 2017/2018

Kecamatan Sub District	Sekolah/Schools		
	Negeri/Public	Swasta/Private	Jumlah/Total
(1)	(2)	(3)	(4)
010 HAURGEULIS
011 GANTAR
020 KROYA
030 GABUSWETAN
040 CIKEDUNG
041 TERISI
050 LELEA
060 BANGODUA
061 TUKDANA
070 WIDASARI
080 KERTASMAYA
081 SUKAGUMIWANG
090 KRANGKENG
100 KARANGAMPEL
101 KEDOKANBUNDER
110 JUNTINYUAT
120 SLIYEG
130 JATIBARANG
140 BALONGAN
150 INDRAMAYU
160 SINDANG
161 CANTIGI
162 PASEKAN
170 LOHBENER
171 ARAHAN
180 LOSARANG
190 KANDANGHAUR
200 BONGAS
210 ANJATAN
220 SUKRA
221 PATROL
Kabupaten Indramayu	5	139	144

Sumber/Source : Kementerian Agama, EMIS, data semester genap laporan sampai dengan 30 Juni 2019/Ministry of Religious Affairs, EMIS, even semester report data up to 30th June 2019

Tabel
Table : 4.1.4

Lanjutan
Continued

Kecamatan <i>Sub District</i>	Guru/Teachers		
	Negeri/ <i>Public</i>	Swasta/ <i>Private</i>	Jumlah/ <i>Total</i>
(1)	(5)	(6)	(7)
010 HAURGEULIS
011 GANTAR
020 KROYA
030 GABUSWETAN
040 CIKEDUNG
041 TERISI
050 LELEA
060 BANGODUA
061 TUKDANA
070 WIDASARI
080 KERTASMAYA
081 SUKAGUMIWANG
090 KRANGKENG
100 KARANGAMPEL
101 KEDOKANBUNDER
110 JUNTINYUAT
120 SLIYEG
130 JATIBARANG
140 BALONGAN
150 INDRAMAYU
160 SINDANG
161 CANTIGI
162 PASEKAN
170 LOHBENER
171 ARAHAN
180 LOSARANG
190 KANDANGHAUR
200 BONGAS
210 ANJATAN
220 SUKRA
221 PATROL
Kabupaten Indramayu	75	1.297	1.372

Sumber/*Source* : Kementerian Agama, EMIS, data semester genap laporan sampai dengan 30 Juni 2019/*Ministry of Religious Affairs, EMIS, even semester report data up to 30th June 2019*

Tabel
Table : 4.1.4

Lanjutan
Continued

Kecamatan <i>Sub District</i>	Murid/Students		
	Negeri/ <i>Public</i>	Swasta/ <i>Private</i>	Jumlah/ <i>Total</i>
(1)	(8)	(9)	(10)
010 HAURGEULIS
011 GANTAR
020 KROYA
030 GABUSWETAN
040 CIKEDUNG
041 TERISI
050 LELEA
060 BANGODUA
061 TUKDANA
070 WIDASARI
080 KERTASMAYA
081 SUKAGUMIWANG
090 KRANGKENG
100 KARANGAMPEL
101 KEDOKANBUNDER
110 JUNTINYUAT
120 SLIYEG
130 JATIBARANG
140 BALONGAN
150 INDRAMAYU
160 SINDANG
161 CANTIGI
162 PASEKAN
170 LOHBENER
171 ARAHAN
180 LOSARANG
190 KANDANGHAUR
200 BONGAS
210 ANJATAN
220 SUKRA
221 PATROL
Kabupaten Indramayu	1.373	20.885	22.258

Sumber/*Source* : Kementerian Agama, EMIS, data semester genap laporan sampai dengan 30 Juni 2019/*Ministry of Religious Affairs, EMIS, even semester report data up to 30th June 2019*

Tabel **BANYAKNYA SEKOLAH, GURU, DAN MURID SEKOLAH MENENGAH PERTAMA (SMP) DI BAWAH KEMENTERIAN PENDIDIKAN DAN KEBUDAYAAN MENURUT KECAMATAN, 2017/2018**

: 4.1.5
Table *Number of School, Teacher, and Pupils in Junior High School Under the Ministry of Education and Culture By Subdistrict In Indramayu, 2017/2018*

	Kecamatan Sub District	Sekolah/Schools		
		Negeri/Public	Swasta/Private	Jumlah/Total
	(1)	(2)	(3)	(4)
010	HAURGEULIS	4	6	10
011	GANTAR	7	1	8
020	KROYA	3	2	5
030	GABUSWETAN	5	2	7
040	CIKEDUNG	2	5	7
041	TERISI	6	3	9
050	LELEA	4	1	5
060	BANGODUA	2	3	5
061	TUKDANA	3	4	7
070	WIDASARI	1	2	3
080	KERTASMAYA	2	5	7
081	SUKAGUMIWANG	2	2	4
090	KRANGKENG	4	8	12
100	KARANGAMPEL	2	8	10
101	KEDOKANBUNDER	2	2	4
110	JUNTINYUAT	2	6	8
120	SLIYEG	3	2	5
130	JATIBARANG	3	6	9
140	BALONGAN	3	3	6
150	INDRAMAYU	2	7	9
160	SINDANG	5	6	11
161	CANTIGI	3	0	3
162	PASEKAN	2	2	4
170	LOHBENER	3	1	4
171	ARAHAN	1	2	3
180	LOSARANG	4	3	7
190	KANDANGHAUR	2	6	8
200	BONGAS	2	5	7
210	ANJATAN	2	6	8
220	SUKRA	2	1	3
221	PATROL	2	2	4
Kabupaten Indramayu		90	112	202

Sumber/Source : Kementerian Pendidikan dan Kebudayaan

Tabel
Table : 4.1.5

Lanjutan
Continued

Kecamatan <i>Sub District</i>	Guru/Teachers		
	Negeri/ <i>Public</i>	Swasta/ <i>Private</i>	Jumlah/ <i>Total</i>
(1)	(5)	(6)	(7)
010 HAURGEULIS	81	76	157
011 GANTAR	85	11	96
020 KROYA	71	19	90
030 GABUSWETAN	123	8	131
040 CIKEDUNG	30	47	77
041 TERISI	128	36	164
050 LELEA	125	3	128
060 BANGODUA	45	25	70
061 TUKDANA	79	34	113
070 WIDASARI	33	31	64
080 KERTASMAYA	55	46	101
081 SUKAGUMIWANG	51	8	59
090 KRANGKENG	74	58	132
100 KARANGAMPEL	51	124	175
101 KEDOKANBUNDER	57	26	83
110 JUNTINYUAT	76	69	145
120 SLIYEG	69	12	81
130 JATIBARANG	110	58	168
140 BALONGAN	79	34	113
150 INDRAMAYU	83	55	138
160 SINDANG	194	49	243
161 CANTIGI	46	0	46
162 PASEKAN	26	31	57
170 LOHBENER	42	18	60
171 ARAHAN	37	18	55
180 LOSARANG	90	21	111
190 KANDANGHAUR	61	64	125
200 BONGAS	62	38	100
210 ANJATAN	58	59	117
220 SUKRA	36	2	38
221 PATROL	47	25	72
Kabupaten Indramayu	2.204	1.105	3.309

Sumber/*Source* : Kementerian Pendidikan dan Kebudayaan

Tabel
Table : 4.1.5

Lanjutan
Continued

Kecamatan <i>Sub District</i>	Murid/Students		
	Negeri/ <i>Public</i>	Swasta/ <i>Private</i>	Jumlah/ <i>Total</i>
(1)	(8)	(9)	(10)
010 HAURGEULIS	2.236	1.419	3.655
011 GANTAR	1.865	207	2.072
020 KROYA	1.654	262	1.916
030 GABUSWETAN	2.703	78	2.781
040 CIKEDUNG	414	610	1.024
041 TERISI	2.489	627	3.116
050 LELEA	2.125	33	2.158
060 BANGODUA	800	271	1.071
061 TUKDANA	1.232	550	1.782
070 WIDASARI	513	351	864
080 KERTASMAYA	1.395	605	2.000
081 SUKAGUMIWANG	923	114	1.037
090 KRANGKENG	1.404	753	2.157
100 KARANGAMPEL	1.213	2.191	3.404
101 KEDOKANBUNDER	1.222	353	1.575
110 JUNTINYUAT	1.685	913	2.598
120 SLIYEG	1.095	112	1.207
130 JATIBARANG	2.318	770	3.088
140 BALONGAN	1.537	588	2.125
150 INDRAMAYU	1.647	569	2.216
160 SINDANG	4.527	652	5.179
161 CANTIGI	826	0	826
162 PASEKAN	517	421	938
170 LOHBENER	984	402	1.386
171 ARAHAN	923	96	1.019
180 LOSARANG	1.521	375	1.896
190 KANDANGHAUR	1.489	968	2.457
200 BONGAS	1.150	588	1.738
210 ANJATAN	1.784	859	2.643
220 SUKRA	760	74	834
221 PATROL	1.338	493	1.831
Kabupaten Indramayu	46.289	16.304	62.593

Sumber/*Source* : Kementerian Pendidikan dan Kebudayaan

**BANYAKNYA SEKOLAH,GURU,DAN MURID MADRASAH TSANAWIYAH(MTS)
DI BAWAH KEMENTERIAN AGAMA MENURUT KECAMATAN, 2017/2018**

Tabel

Table : 4.1.6 *Number of School, Teacher , and Pupils in Madrasah Ibtidaiyah Under the Ministry of Religious AffairsBy Subdistrict In Indramayu, 2017/2018*

Kecamatan Sub District	Sekolah/Schools		
	Negeri/Public	Swasta/Private	Jumlah/Total
(1)	(2)	(3)	(4)
010 HAURGEULIS
011 GANTAR
020 KROYA
030 GABUSWETAN
040 CIKEDUNG
041 TERISI
050 LELEA
060 BANGODUA
061 TUKDANA
070 WIDASARI
080 KERTASMAYA
081 SUKAGUMIWANG
090 KRANGKENG
100 KARANGAMPEL
101 KEDOKANBUNDER
110 JUNTINYUAT
120 SLIYEG
130 JATIBARANG
140 BALONGAN
150 INDRAMAYU
160 SINDANG
161 CANTIGI
162 PASEKAN
170 LOHBENER
171 ARAHAN
180 LOSARANG
190 KANDANGHAUR
200 BONGAS
210 ANJATAN
220 SUKRA
221 PATROL
Kabupaten Indramayu	13	78	91

Sumber/Source : Kementerian Agama, EMIS, data semester genap laporan sampai dengan 30 Juni 2019/Ministry of Religious Affairs, EMIS, even semester report data up to 30th June 2019

Tabel
Table : 4.1.6

Lanjutan
Continued

Kecamatan <i>Sub District</i>	Guru/Teachers		
	Negeri/ <i>Public</i>	Swasta/ <i>Private</i>	Jumlah/ <i>Total</i>
(1)	(5)	(6)	(7)
010 HAURGEULIS
011 GANTAR
020 KROYA
030 GABUSWETAN
040 CIKEDUNG
041 TERISI
050 LELEA
060 BANGODUA
061 TUKDANA
070 WIDASARI
080 KERTASMAYA
081 SUKAGUMIWANG
090 KRANGKENG
100 KARANGAMPEL
101 KEDOKANBUNDER
110 JUNTINYUAT
120 SLIYEG
130 JATIBARANG
140 BALONGAN
150 INDRAMAYU
160 SINDANG
161 CANTIGI
162 PASEKAN
170 LOHBENER
171 ARAHAN
180 LOSARANG
190 KANDANGHAUR
200 BONGAS
210 ANJATAN
220 SUKRA
221 PATROL
Kabupaten Indramayu	427	1.168	1.595

Sumber/*Source* : Kementerian Agama, EMIS, data semester genap laporan sampai dengan 30 Juni 2019/*Ministry of Religious Affairs, EMIS, even semester report data up to 30th June 2019*

Lanjutan

Tabel
Table : 4.1.6

Kecamatan <i>Sub District</i>	Murid/Students		
	Negeri/ <i>Public</i>	Swasta/ <i>Private</i>	Jumlah/ <i>Total</i>
(1)	(8)	(9)	(10)
010 HAURGEULIS
011 GANTAR
020 KROYA
030 GABUSWETAN
040 CIKEDUNG
041 TERISI
050 LELEA
060 BANGODUA
061 TUKDANA
070 WIDASARI
080 KERTASMAYA
081 SUKAGUMIWANG
090 KRANGKENG
100 KARANGAMPEL
101 KEDOKANBUNDER
110 JUNTINYUAT
120 SLIYEG
130 JATIBARANG
140 BALONGAN
150 INDRAMAYU
160 SINDANG
161 CANTIGI
162 PASEKAN
170 LOHBENER
171 ARAHAN
180 LOSARANG
190 KANDANGHAUR
200 BONGAS
210 ANJATAN
220 SUKRA
221 PATROL
Kabupaten Indramayu	6.344	14.342	20.686

Sumber/*Source* : Kementerian Agama, EMIS, data semester genap laporan sampai dengan 30 Juni 2019/*Ministry of Religious Affairs, EMIS, even semester report data up to 30th June 2019*

**BANYAKNYA SEKOLAH, GURU, DAN MURID SEKOLAH MENENGAH ATAS (SMA)
DI BAWAH KEMENTERIAN PENDIDIKAN DAN KEBUDAYAAN MENURUT
KECAMATAN, 2017/2018**

Tabel

Table : 4.1.7

*Number of School, Teacher, and Pupils in High School Under the Ministry of
Education and Culture By Subdistrict In Indramayu, 2017/2018*

Kecamatan Sub District	Sekolah/Schools		
	Negeri/Public	Swasta/Private	Jumlah/Total
(1)	(2)	(3)	(4)
010 HAURGEULIS	1	1	2
011 GANTAR	1	0	1
020 KROYA	1	0	1
030 GABUSWETAN	1	1	2
040 CIKEDUNG	0	0	0
041 TERISI	1	1	2
050 LELEA	1	0	1
060 BANGODUA	0	0	0
061 TUKDANA	1	0	1
070 WIDASARI	0	1	1
080 KERTASMAYA	0	4	4
081 SUKAGUMIWANG	1	0	1
090 KRANGKENG	1	2	3
100 KARANGAMPEL	0	2	2
101 KEDOKANBUNDER	1	0	1
110 JUNTINYUAT	1	1	2
120 SLIYEG	1	1	2
130 JATIBARANG	1	2	3
140 BALONGAN	0	1	1
150 INDRAMAYU	2	2	4
160 SINDANG	1	2	3
161 CANTIGI	1	0	1
162 PASEKAN	0	1	1
170 LOHBENER	1	1	2
171 ARAHAN	0	1	1
180 LOSARANG	1	0	1
190 KANDANGHAUR	1	3	4
200 BONGAS	1	0	1
210 ANJATAN	1	1	2
220 SUKRA	1	1	2
221 PATROL	0	1	1
Kabupaten Indramayu	23	30	53

Sumber/Source : Kementerian Pendidikan dan Kebudayaan

Tabel
Table : 4.1.7

Lanjutan
Continued

Kecamatan <i>Sub District</i>	Guru/Teachers		
	Negeri/ <i>Public</i>	Swasta/ <i>Private</i>	Jumlah/ <i>Total</i>
(1)	(5)	(6)	(7)
010 HAURGEULIS	42	4	46
011 GANTAR	14	0	14
020 KROYA	27	0	27
030 GABUSWETAN	11	5	16
040 CIKEDUNG	0	0	0
041 TERISI	40	14	54
050 LELEA	17	0	17
060 BANGODUA	0	0	0
061 TUKDANA	44	0	44
070 WIDASARI	0	20	20
080 KERTASMAYA	0	34	34
081 SUKAGUMIWANG	47	0	47
090 KRANGKENG	52	14	66
100 KARANGAMPEL	0	27	27
101 KEDOKANBUNDER	25	0	25
110 JUNTINYUAT	39	27	66
120 SLIYEG	47	6	53
130 JATIBARANG	41	11	52
140 BALONGAN	0	14	14
150 INDRAMAYU	115	17	132
160 SINDANG	58	30	88
161 CANTIGI	11	0	11
162 PASEKAN	0	7	7
170 LOHBENER	32	4	36
171 ARAHAN	0	6	6
180 LOSARANG	48	0	48
190 KANDANGHAUR	51	23	74
200 BONGAS	27	0	27
210 ANJATAN	49	11	60
220 SUKRA	13	12	25
221 PATROL	0	16	16
Kabupaten Indramayu	850	302	1.152

Sumber/*Source* : Kementerian Pendidikan dan Kebudayaan

Tabel
Table : 4.1.7

Lanjutan
Continued

Kecamatan Sub District	Murid/Students		
	Negeri/Public	Swasta/Private	Jumlah/Total
(1)	(8)	(9)	(10)
010 HAURGEULIS	782	105	887
011 GANTAR	294	0	294
020 KROYA	383	0	383
030 GABUSWETAN	84	63	147
040 CIKEDUNG	0	0	0
041 TERISI	693	219	912
050 LELEA	172	0	172
060 BANGODUA	0	0	0
061 TUKDANA	649	0	649
070 WIDASARI	0	336	336
080 KERTASMAYA	0	422	422
081 SUKAGUMIWANG	609	0	609
090 KRANGKENG	854	225	1.079
100 KARANGAMPEL	0	583	583
101 KEDOKANBUNDER	343	0	343
110 JUNTINYUAT	449	434	883
120 SLIYEG	905	92	997
130 JATIBARANG	443	162	605
140 BALONGAN	0	226	226
150 INDRAMAYU	2.194	262	2.456
160 SINDANG	1.241	299	1.540
161 CANTIGI	83	0	83
162 PASEKAN	0	81	81
170 LOHBENER	554	84	638
171 ARAHAN	0	87	87
180 LOSARANG	811	0	811
190 KANDANGHAUR	1.025	292	1.317
200 BONGAS	387	0	387
210 ANJATAN	1.234	91	1.325
220 SUKRA	191	164	355
221 PATROL	0	165	165
Kabupaten Indramayu	14.380	4.392	18.772

Sumber/Source : Kementerian Pendidikan dan Kebudayaan

Tabel **BANYAKNYA SEKOLAH,GURU,DAN MURID SEKOLAH MENENGAH KEJURUAN (SMK) DI BAWAH KEMENTERIAN PENDIDIKAN DAN KEBUDAYAAN MENURUT KECAMATAN, 2017/2018**

: 4.1.8

Table *Number of School, Teacher , and Pupils in Vocational High School Under the Ministry of Education and Culture By Subdistric In Indramayu, 2017/2018*

Kecamatan Sub District	Sekolah/Schools		
	Negeri/Public	Swasta/Private	Jumlah/Total
(1)	(2)	(3)	(4)
010 HAURGEULIS	0	8	8
011 GANTAR	1	3	4
020 KROYA	0	5	5
030 GABUSWETAN	1	4	5
040 CIKEDUNG	1	3	4
041 TERISI	1	6	7
050 LELEA	1	1	2
060 BANGODUA	0	2	2
061 TUKDANA	0	2	2
070 WIDASARI	1	2	3
080 KERTASMAYA	0	5	5
081 SUKAGUMIWANG	0	3	3
090 KRANGKENG	1	6	7
100 KARANGAMPEL	0	7	7
101 KEDOKANBUNDER	0	2	2
110 JUNTINYUAT	0	4	4
120 SLIYEG	0	3	3
130 JATIBARANG	1	6	7
140 BALONGAN	1	0	1
150 INDRAMAYU	2	11	13
160 SINDANG	1	4	5
161 CANTIGI	0	1	1
162 PASEKAN	0	1	1
170 LOHBENER	0	6	6
171 ARAHAN	1	3	4
180 LOSARANG	1	3	4
190 KANDANGHAUR	1	4	5
200 BONGAS	1	6	7
210 ANJATAN	1	5	6
220 SUKRA	1	3	4
221 PATROL	1	0	1
Kabupaten Indramayu	19	119	138

Sumber/Source : Kementerian Pendidikan dan Kebudayaan

Tabel
Table : 4.1.8

Lanjutan
Continued

Kecamatan Sub District	Guru/Teachers		
	Negeri/Public	Swasta/Private	Jumlah/Total
(1)	(5)	(6)	(7)
010 HAURGEULIS	0	112	112
011 GANTAR	55	35	90
020 KROYA	0	44	44
030 GABUSWETAN	51	17	68
040 CIKEDUNG	44	9	53
041 TERISI	29	53	82
050 LELEA	51	0	51
060 BANGODUA	0	18	18
061 TUKDANA	0	24	24
070 WIDASARI	33	11	44
080 KERTASMAYA	0	76	76
081 SUKAGUMIWANG	0	45	45
090 KRANGKENG	44	65	109
100 KARANGAMPEL	0	159	159
101 KEDOKANBUNDER	0	31	31
110 JUNTINYUAT	0	75	75
120 SLIYEG	0	30	30
130 JATIBARANG	52	153	205
140 BALONGAN	55	0	55
150 INDRAMAYU	148	164	312
160 SINDANG	62	37	99
161 CANTIGI	0	13	13
162 PASEKAN	0	13	13
170 LOHBENER	0	60	60
171 ARAHAN	41	32	73
180 LOSARANG	60	30	90
190 KANDANGHAUR	46	107	153
200 BONGAS	41	38	79
210 ANJATAN	41	72	113
220 SUKRA	38	32	70
221 PATROL	36	0	36
Kabupaten Indramayu	927	1.555	2.482

Sumber/Source : Kementerian Pendidikan dan Kebudayaan

Tabel
Table : 4.1.8

Lanjutan
Continued

Kecamatan <i>Sub District</i>	Murid/Students		
	Negeri/Public	Swasta/Private	Jumlah/Total
(1)	(8)	(9)	(10)
010 HAURGEULIS	0	2.470	2.470
011 GANTAR	1.338	620	1.958
020 KROYA	0	834	834
030 GABUSWETAN	1.303	452	1.755
040 CIKEDUNG	821	296	1.117
041 TERISI	475	805	1.280
050 LELEA	1.133	91	1.224
060 BANGODUA	0	506	506
061 TUKDANA	0	372	372
070 WIDASARI	518	251	769
080 KERTASMAYA	0	1.399	1.399
081 SUKAGUMIWANG	0	512	512
090 KRANGKENG	1.219	1.005	2.224
100 KARANGAMPEL	0	3.528	3.528
101 KEDOKANBUNDER	0	398	398
110 JUNTINYUAT	0	1.338	1.338
120 SLIYEG	0	247	247
130 JATIBARANG	961	3.218	4.179
140 BALONGAN	1.018	0	1.018
150 INDRAMAYU	2.711	2.429	5.140
160 SINDANG	1.163	622	1.785
161 CANTIGI	0	221	221
162 PASEKAN	0	201	201
170 LOHBENER	0	1.029	1.029
171 ARAHAN	512	477	989
180 LOSARANG	1.431	345	1.776
190 KANDANGHAUR	759	2.201	2.960
200 BONGAS	803	444	1.247
210 ANJATAN	782	1.609	2.391
220 SUKRA	516	435	951
221 PATROL	1.089	0	1.089
Kabupaten Indramayu	18.552	28.355	46.907

Sumber/Source : Kementerian Pendidikan dan Kebudayaan

BANYAKNYA SEKOLAH, GURU, DAN MURID MADRASAH ALIYAH (MA)

DI BAWAH KEMENTERIAN AGAMA MENURUT KECAMATAN, 2017/2018

Tabel : 4.1.9 *Number of School, Teacher, and Pupils in Madrasah Aliyah Under the Ministry of Religious Affairs By Subdistrict In Indramayu, 2017/2018*

Kecamatan Sub District	Sekolah/Schools		
	Negeri/Public	Swasta/Private	Jumlah/Total
(1)	(2)	(3)	(4)
010 HAURGEULIS
011 GANTAR
020 KROYA
030 GABUSWETAN
040 CIKEDUNG
041 TERISI
050 LELEA
060 BANGODUA
061 TUKDANA
070 WIDASARI
080 KERTASMAYA
081 SUKAGUMIWANG
090 KRANGKENG
100 KARANGAMPEL
101 KEDOKANBUNDER
110 JUNTINYUAT
120 SLIYEG
130 JATIBARANG
140 BALONGAN
150 INDRAMAYU
160 SINDANG
161 CANTIGI
162 PASEKAN
170 LOHBENER
171 ARAHAN
180 LOSARANG
190 KANDANGHAUR
200 BONGAS
210 ANJATAN
220 SUKRA
221 PATROL
Kabupaten Indramayu	3	30	33

Sumber/Source : Kementerian Agama, EMIS, data semester genap laporan sampai dengan 30 Juni 2019/Ministry of Religious Affairs, EMIS, even semester report data up to 30th June 2019

Tabel
Table : 4.1.9

Lanjutan
Continued

Kecamatan <i>Sub District</i>	Guru/Teachers		
	Negeri/ <i>Public</i>	Swasta/ <i>Private</i>	Jumlah/ <i>Total</i>
(1)	(5)	(6)	(7)
010 HAURGEULIS
011 GANTAR
020 KROYA
030 GABUSWETAN
040 CIKEDUNG
041 TERISI
050 LELEA
060 BANGODUA
061 TUKDANA
070 WIDASARI
080 KERTASMAYA
081 SUKAGUMIWANG
090 KRANGKENG
100 KARANGAMPEL
101 KEDOKANBUNDER
110 JUNTINYUAT
120 SLIYEG
130 JATIBARANG
140 BALONGAN
150 INDRAMAYU
160 SINDANG
161 CANTIGI
162 PASEKAN
170 LOHBENER
171 ARAHAN
180 LOSARANG
190 KANDANGHAUR
200 BONGAS
210 ANJATAN
220 SUKRA
221 PATROL
Kabupaten Indramayu	103	501	604

Sumber/*Source* : Kementerian Agama, EMIS, data semester genap laporan sampai dengan 30 Juni 2019/*Ministry of Religious Affairs, EMIS, even semester report data up to 30th June 2019*

Tabel
Table : 4.1.9

Lanjutan
Continued

Kecamatan <i>Sub District</i>	Murid/Students		
	Negeri/ <i>Public</i>	Swasta/ <i>Private</i>	Jumlah/ <i>Total</i>
(1)	(8)	(9)	(10)
010 HAURGEULIS
011 GANTAR
020 KROYA
030 GABUSWETAN
040 CIKEDUNG
041 TERISI
050 LELEA
060 BANGODUA
061 TUKDANA
070 WIDASARI
080 KERTASMAYA
081 SUKAGUMIWANG
090 KRANGKENG
100 KARANGAMPEL
101 KEDOKANBUNDER
110 JUNTINYUAT
120 SLIYEG
130 JATIBARANG
140 BALONGAN
150 INDRAMAYU
160 SINDANG
161 CANTIGI
162 PASEKAN
170 LOHBENER
171 ARAHAN
180 LOSARANG
190 KANDANGHAUR
200 BONGAS
210 ANJATAN
220 SUKRA
221 PATROL
Kabupaten Indramayu	1.249	4.277	5.526

Sumber/*Source* : Kementerian Agama, EMIS, data semester genap laporan sampai dengan 30 Juni 2019/*Ministry of Religious Affairs, EMIS, even semester report data up to 30th June 2019*

**JUMLAH DESA¹/KELURAHAN YANG MEMILIKI FASILITAS SEKOLAH
MENURUT KECAMATAN DAN TINGKAT PENDIDIKAN, 2011, 2014, 2018**

Tabel

Table : 4.1.10

Number of Villages¹ Having Educational Facilities by Province and Educational Level, 2011, 2014, 2018

Kecamatan Sub District	SD			SMP		
	Primary School			Junior High School		
	2011	2014	2018	2011	2014	2018
(1)	(2)	(3)	(4)	(5)	(6)	(7)
010 HAURGEULIS	10	10	10	7	8	8
011 GANTAR	6	7	7	3	5	5
020 KROYA	9	9	9	3	4	5
030 GABUSWETAN	10	10	10	6	7	7
040 CIKEDUNG	7	7	7	2	3	3
041 TERISI	9	9	9	6	7	7
050 LELEA	11	11	11	4	5	5
060 BANGODUA	8	8	8	3	3	4
061 TUKDANA	13	13	13	6	7	6
070 WIDASARI	10	10	10	4	4	4
080 KERTASMAYA	13	13	13	5	6	6
081 SUKAGUMIWANG	7	7	7	3	4	4
090 KRANGKENG	11	11	11	6	9	8
100 KARANGAMPEL	11	11	11	7	7	8
101 KEDOKANBUNDER	7	7	7	4	4	4
110 JUNTINYUAT	12	12	12	6	7	9
120 SLIYEG	14	14	14	6	6	6
130 JATIBARANG	15	15	15	6	6	7
140 BALONGAN	10	10	10	4	4	5
150 INDRAMAYU	18	18	18	9	9	9
160 SINDANG	10	10	10	3	5	5
161 CANTIGI	7	7	7	2	3	3
162 PASEKAN	6	6	6	2	4	4
170 LOHBENER	12	12	12	5	6	7
171 ARAHAN	8	8	8	4	3	3
180 LOSARANG	12	12	12	7	8	7
190 KANDANGHAUR	13	13	13	7	7	7
200 BONGAS	8	8	8	4	5	4
210 ANJATAN	13	13	13	9	7	9
220 SUKRA	8	8	8	3	4	4
221 PATROL	8	8	8	5	5	5
KABUPATEN INDRAMAYU	316	317	317	151	172	178

Sumber/Source : Data olah Podes 2018 BPS Kabupaten Indramayu

Tabel
Table : 4.1.10Lanjutan
Continued

Kecamatan Sub District	SMA Senior High School			SMK Vacational School		
	2011	2014	2018	2011	2014	2018
	(8)	(9)	(10)	(11)	(12)	(13)
010 HAURGEULIS	5	4	4	4	4	5
011 GANTAR	1	1	1	1	1	4
020 KROYA	1	2	1	0	0	4
030 GABUSWETAN	1	1	1	4	3	5
040 CIKEDUNG	1	2	1	2	2	2
041 TERISI	3	3	3	3	5	5
050 LELEA	0	0	0	1	1	1
060 BANGODUA	0	0	0	1	1	2
061 TUKDANA	3	3	3	0	1	1
070 WIDASARI	1	1	1	1	2	3
080 KERTASMAYA	3	4	3	3	4	3
081 SUKAGUMIWANG	2	2	2	1	2	2
090 KRANGKENG	4	6	6	2	5	4
100 KARANGAMPEL	3	4	5	3	4	3
101 KEDOKANBUNDER	2	2	1	2	2	2
110 JUNTINYUAT	3	3	2	0	1	3
120 SLIYEG	2	2	3	1	1	3
130 JATIBARANG	5	5	4	5	5	5
140 BALONGAN	1	1	1	1	1	1
150 INDRAMAYU	4	4	4	5	4	9
160 SINDANG	3	3	2	1	2	3
161 CANTIGI	0	1	1	0	0	1
162 PASEKAN	1	0	1	0	1	1
170 LOHBENER	3	2	2	2	3	6
171 ARAHAN	2	2	3	1	2	3
180 LOSARANG	4	2	1	2	3	3
190 KANDANGHAUR	5	5	5	4	4	5
200 BONGAS	2	2	2	1	1	5
210 ANJATAN	2	2	2	2	2	4
220 SUKRA	1	2	2	2	2	3
221 PATROL	1	1	1	1	1	1
KABUPATEN INDRAMAYU	69	72	68	56	70	102

Sumber/Source : Data olah Podes 2018 BPS Kabupaten Indramayu

Tabel
Table : 4.1.10

Lanjutan
Continued

Kecamatan <i>Sub District</i>	Perguruan Tinggi / <i>University</i>		
	2011	2014	2018
(1)	(14)	(15)	(16)
010 HAURGEULIS	0	0	0
011 GANTAR	0	0	0
020 KROYA	0	0	0
030 GABUSWETAN	1	0	0
040 CIKEDUNG	0	0	0
041 TERISI	1	1	0
050 LELEA	0	0	0
060 BANGODUA	0	0	0
061 TUKDANA	0	0	0
070 WIDASARI	0	0	0
080 KERTASMAYA	1	0	0
081 SUKAGUMIWANG	1	0	0
090 KRANGKENG	0	0	0
100 KARANGAMPEL	0	1	2
101 KEDOKANBUNDER	0	0	0
110 JUNTINYUAT	0	1	1
120 SLIYEG	0	0	0
130 JATIBARANG	0	0	0
140 BALONGAN	0	0	0
150 INDRAMAYU	3	3	3
160 SINDANG	1	2	2
161 CANTIGI	0	0	0
162 PASEKAN	0	0	0
170 LOHBENER	0	2	1
171 ARAHAN	0	0	0
180 LOSARANG	0	0	0
190 KANDANGHAUR	1	1	1
200 BONGAS	0	0	0
210 ANJATAN	0	0	0
220 SUKRA	0	0	0
221 PATROL	0	0	0
KABUPATEN INDRAMAYU	9	11	10

Sumber/*Source* : Data olah *Podes 2018 BPS Kabupaten Indramayu*

Tabel : 4.1.11
Table : 4.1.11

**BANYAKNYA MAHASISWA UNIVERSITAS WIRALODRA
 DIRINCI MENURUT JENIS KELAMIN DAN FAKULTAS/PROGRAM STUDI
 TAHUN 2018**

*Number of Wiralodra University Student
 By Sex and Faculty/Study Program 2018*

Fakultas (1)	Program Studi (2)	Laki-laki (3)	Perempuan (4)	Jumlah (5)
Teknik Sipil	Teknik Sipil	129	26	155
	Teknik Komputer	42	19	61
Hukum	Ilmu Hukum	461	196	657
Pertanian	Agribisnis	79	40	119
	Agroteknologi	9	4	13
Ekonomi	Manajemen	395	509	904
Agama Islam	Pend. Agama Islam	47	71	118
	Bimbingan Konseling Islam	11	32	43
	Perbankan Syariah	18	32	50
Keguruan dan Ilmu Pendidikan	Pend. Bahasa dan Sastra Indonesia	73	146	219
	Pend. Bahasa Inggris	68	160	228
	Pend. Matematika	47	101	148
	Pend. Biologi	40	89	129
Ilmu Kesehatan Masyarakat	Ilmu Kesehatan Masyarakat	39	142	181
Ilmu Sosial dan Ilmu Politik	Ilmu Pemerintahan	157	72	229
Pasca Sarjana	Manajemen Pendidikan	67	31	98
TAHUN 2018		1.682	1.670	3.352

Sumber/Source : Universitas Wiralodra (UNWIR) Indramayu

Tabel : 4.1. 12
Table

**BANYAKNYA ALUMNI UNIVERSITAS WIRALODRA
 DIRINCI MENURUT TAHUN AKADEMIK DAN FAKULTAS/PROGRAM STUDI
 TAHUN 2016/2017/2018**
*Number of Wiralodra University Student
 By Sex and Faculty/Study Program, 2016/2017/2018*

Fakultas	Program Studi	Laki-laki	Perempuan	Jumlah
(1)	(2)	(3)	(4)	(5)
Teknik Sipil	Teknik Sipil	0
	Teknik Komputer	9
Hukum	Ilmu Hukum	0
Pertanian	Agribisnis	58
	Agroteknologi	16
Ekonomi	Manajemen	111
Agama Islam	Pend. Agama Islam	175
	Bimbingan Konseling Islam	126
	Perbankan Syariah	22
Keguruan dan Ilmu Pendidikan	Pend. Bahasa dan Sastra Indonesia	61
	Pend. Bahasa Inggris	34
	Pend. Matematika	20
	Pend. Biologi	0
Ilmu Kesehatan Masyarakat	Ilmu Kesehatan Masyarakat	0
Ilmu Sosial dan Ilmu Politik	Ilmu Pemerintahan	62
Pasca Sarjana	Manajemen Pendidikan	42
TAHUN 2018		736

Sumber/Source : Universitas Wiralodra (UNWIR) Indramayu

**BANYAKNYA DOSEN/TENAGA PENGAJAR UNIVERSITAS WIRALODRA
KABUPATEN INDRAMAYU TAHUN 2017/2018**
*Number of Wiralodra University Student
By Sex and Faculty/Study Program 2017/2018*

Tabel
Table : 4.1.13

Fakultas	Program Studi	Laki-laki	Perempuan	Jumlah
(1)	(2)	(3)	(4)	(5)
Teknik Sipil	Teknik Sipil	10	1	11
	Teknik Komputer	5	1	6
Hukum	Ilmu Hukum	18	4	22
Pertanian	Agribisnis	6	1	7
	Agroteknologi	4	4	8
Ekonomi	Manajemen	11	5	16
Agama Islam	Pend. Agama Islam	5	3	8
	Bimbingan Konseling Islam	8	1	9
	Perbankan Syariah	7	0	7
Keguruan dan Ilmu Pendidikan	Pend. Bahasa dan Sastra Indonesia	6	4	10
	Pend. Bahasa Inggris	9	4	13
	Pend. Matematika	6	6	12
	Pend. Biologi	8	7	15
Ilmu Kesehatan Masyarakat	Ilmu Kesehatan Masyarakat	4	4	8
Ilmu Sosial dan Ilmu Politik	Ilmu Pemerintahan	10	2	12
Pasca Sarjana	Manajemen Pendidikan	5	2	7
TAHUN 2018		122	49	171

Sumber/Source : Universitas Wiralodra (UNWIR) Indramayu

4.2 KESEHATAN

**JUMLAH DESA YANG MEMILIKI FASILITAS KESEHATAN
MENURUT KECAMATAN DI KABUPATEN INDRAMAYU, 2011,2014,2018**
*Number of Village Having Health Facilities by Sub District
In Indramayu, 2011,2014,018*

Kecamatan Sub District	Rumah Sakit Hospital			Rumah Sakit Bersalin Maternity Hospital		
	2011	2014	2018	2011	2014	2018
(1)	(2)	(3)	(4)	(5)	(6)	(7)
010 HAURGEULIS	1	1	1	0	0	0
011 GANTAR	0	0	0	0	0	0
020 KROYA	0	0	0	0	0	0
030 GABUSWETAN	0	0	0	0	0	0
040 CIKEDUNG	0	0	0	0	0	0
041 TERISI	0	0	0	0	0	0
050 LELEA	0	0	0	0	0	0
060 BANGODUA	0	0	0	0	0	1
061 TUKDANA	0	0	0	0	0	0
070 WIDASARI	0	0	0	2	0	0
080 KERTASMAYA	0	0	0	1	0	0
081 SUKAGUMIWANG	0	0	0	0	0	0
090 KRANGKENG	0	0	1	0	0	0
100 KARANGAMPEL	0	0	2	1	1	1
101 KEDOKANBUNDER	0	0	0	0	0	0
110 JUNTINYUAT	0	0	0	0	0	0
120 SLIYEG	0	0	0	0	0	0
130 JATIBARANG	1	1	1	1	1	1
140 BALONGAN	0	0	0	3	1	0
150 INDRAMAYU	1	1	2	1	1	1
160 SINDANG	3	3	2	0	2	1
161 CANTIGI	0	0	0	0	0	0
162 PASEKAN	0	0	0	1	0	0
170 LOHBENER	0	0	0	1	1	0
171 ARAHAN	0	0	0	0	0	0
180 LOSARANG	1	1	1	0	2	1
190 KANDANGHAUR	0	0	0	0	0	0
200 BONGAS	0	0	0	0	0	0
210 ANJATAN	0	0	0	2	1	0
220 SUKRA	0	0	0	0	1	0
221 PATROL	1	1	1	0	0	0
KABUPATEN INDRAMAYU	8	8	11	13	11	6

Sumber/Source : Data olah Podes 2018 BPS Kabupaten Indramayu

Tabel
Table : 4.2.1Lanjutan
Continued

Kecamatan Sub District	Poliklinik Polyclinic			Puskesmas Public Health Center		
	2011	2014	2018	2011	2014	2018
(1)	(8)	(9)	(10)	(11)	(12)	(13)
010 HAURGEULIS	2	3	3	3	3	3
011 GANTAR	0	0	0	1	1	1
020 KROYA	0	0	0	2	2	2
030 GABUSWETAN	1	2	2	2	2	2
040 CIKEDUNG	0	0	0	1	1	1
041 TERISI	3	3	2	1	1	1
050 LELEA	0	0	0	2	2	2
060 BANGODUA	0	1	0	1	1	1
061 TUKDANA	1	1	1	2	2	2
070 WIDASARI	4	4	0	1	1	1
080 KERTASMAYA	1	1	2	1	1	1
081 SUKAGUMIWANG	0	0	1	1	1	1
090 KRANGKENG	0	0	0	2	2	2
100 KARANGAMPEL	1	3	3	2	2	2
101 KEDOKANBUNDER	0	0	1	1	2	1
110 JUNTINYUAT	0	0	0	2	2	2
120 SLIYEG	2	0	2	2	2	2
130 JATIBARANG	2	1	3	2	2	2
140 BALONGAN	4	4	2	1	1	1
150 INDRAMAYU	1	6	3	2	2	3
160 SINDANG	8	4	3	2	2	2
161 CANTIGI	0	0	0	2	1	1
162 PASEKAN	0	0	0	1	1	2
170 LOHBENER	2	2	3	2	2	2
171 ARAHAN	0	0	0	1	1	1
180 LOSARANG	2	1	1	1	1	2
190 KANDANGHAUR	1	3	4	2	2	3
200 BONGAS	1	1	3	2	2	2
210 ANJATAN	1	2	6	2	2	2
220 SUKRA	2	1	3	1	1	1
221 PATROL	0	0	2	1	1	1
KABUPATEN INDRAMAYU	39	43	50	49	49	52

Sumber/Source : Data olah Podes 2018 BPS Kabupaten Indramayu

Tabel : 4.2.1
Table

Lanjutan
Continued

Kecamatan Sub District	Puskesmas Pembantu Subsidiary of Public Health Center			Apotek Pharmacy		
	2011	2014	2018	2011	2014	2018
(1)	(14)	(15)	(16)	(17)	(18)	(19)
010 HAURGEULIS	0	0	0	2	3	3
011 GANTAR	3	3	3	1	2	3
020 KROYA	2	2	3	0	0	1
030 GABUSWETAN	3	3	4	4	2	4
040 CIKEDUNG	2	2	2	1	1	1
041 TERISI	3	3	3	2	3	3
050 LELEA	3	3	3	1	1	3
060 BANGODUA	3	3	3	0	0	0
061 TUKDANA	2	2	3	1	1	2
070 WIDASARI	1	1	1	0	1	2
080 KERTASMAYA	2	2	2	1	1	3
081 SUKAGUMIWANG	1	3	2	0	0	1
090 KRANGKENG	3	2	4	0	0	0
100 KARANGAMPEL	0	0	0	2	5	6
101 KEDOKANBUNDER	1	1	2	1	2	3
110 JUNTINYUAT	4	4	3	1	1	3
120 SLIYEG	2	2	2	0	1	4
130 JATIBARANG	3	3	3	3	3	4
140 BALONGAN	1	1	2	2	3	3
150 INDRAMAYU	4	5	5	5	8	10
160 SINDANG	1	1	1	0	3	2
161 CANTIGI	1	2	2	0	0	0
162 PASEKAN	1	1	1	0	0	1
170 LOHBENER	3	4	4	2	4	4
171 ARAHAN	1	3	3	0	1	0
180 LOSARANG	4	4	3	3	3	4
190 KANDANGHAUR	2	2	2	3	5	4
200 BONGAS	3	3	3	1	2	3
210 ANJATAN	2	4	3	6	5	6
220 SUKRA	3	2	2	2	2	2
221 PATROL	3	3	3	2	3	6
KABUPATEN INDRAMAYU	67	74	77	46	66	91

Sumber/Source : Data olah Podes 2018 BPS Kabupaten Indramayu

JUMLAH TENAGA KESEHATAN MENURUT KECAMATAN

Tabel : 4.2.2
Table

DI KABUPATEN INDRAMAYU TAHUN 2018
Number of Medical Personnel by Sub District
In Indramayu, 2018

Kecamatan Sub District	Dokter Doctor	Perawat Nurse	Bidan Midwife	Farmasi Pharma- ceutical	Ahli Gizi Nutrition- ist
(1)	(2)	(3)	(4)	(5)	(6)
010 HAURGEULIS	3	20	34	-	-
011 GANTAR	1	8	10	-	-
020 KROYA	2	17	20	-	-
030 GABUSWETAN	2	15	24	-	-
040 CIKEDUNG	1	10	22	-	-
041 TERISI	1	19	22	-	-
050 LELEA	2	17	30	-	-
060 BANGODUA	1	5	17	-	-
061 TUKDANA	2	20	41	-	-
070 WIDASARI	1	12	7	-	-
080 KERTASMAYA	1	11	18	-	-
081 SUKAGUMIWANG	1	13	23	-	-
090 KRANGKENG	2	21	31	-	-
100 KARANGAMPEL	2	16	22	-	-
101 KEDOKANBUNDER	1	7	16	-	-
110 JUNTINYUAT	2	23	34	-	-
120 SLIYEG	2	8	31	-	-
130 JATIBARANG	2	22	37	-	-
140 BALONGAN	1	10	22	-	-
150 INDRAMAYU	2	22	30	-	-
160 SINDANG	2	23	13	-	-
161 CANTIGI	1	8	6	-	-
162 PASEKAN	1	14	12	-	-
170 LOHBENER	0	14	24	-	-
171 ARAHAN	1	11	18	-	-
180 LOSARANG	2	19	25	-	-
190 KANDANGHAUR	2	15	29	-	-
200 BONGAS	2	19	19	-	-
210 ANJATAN	2	14	29	-	-
220 SUKRA	1	12	22	-	-
221 PATROL	1	6	21	-	-
KABUPATEN INDRAMAYU	47	451	709	-	-

Sumber/Source : Dinas Kesehatan Kabupaten Indramayu

Tabel : 4.2.3
PERSENTASE PENDUDUK YANG MEMPUNYAI KELUHAN KESEHATAN SELAMA SEBULAN TERAKHIR DI INDRAMAYU ,2015-2018
Percentage of People Who Had Health Complaint During a Month Prior to The Survey by Sub District In Indramayu, 2015-2018

Kecamatan Sub District	2013	2014	2015	2016	2017	2018
(1)	(2)	(3)	(4)	(5)	(6)	(7)
010 HAURGEULIS	-	-	-	-	-	-
011 GANTAR	-	-	-	-	-	-
020 KROYA	-	-	-	-	-	-
030 GABUSWETAN	-	-	-	-	-	-
040 CIKEDUNG	-	-	-	-	-	-
041 TERISI	-	-	-	-	-	-
050 LELEA	-	-	-	-	-	-
060 BANGODUA	-	-	-	-	-	-
061 TUKDANA	-	-	-	-	-	-
070 WIDASARI	-	-	-	-	-	-
080 KERTASMAYA	-	-	-	-	-	-
081 SUKAGUMIWANG	-	-	-	-	-	-
090 KRANGKENG	-	-	-	-	-	-
100 KARANGAMPEL	-	-	-	-	-	-
101 KEDOKANBUNDER	-	-	-	-	-	-
110 JUNTINYUAT	-	-	-	-	-	-
120 SLIYEG	-	-	-	-	-	-
130 JATIBARANG	-	-	-	-	-	-
140 BALONGAN	-	-	-	-	-	-
150 INDRAMAYU	-	-	-	-	-	-
160 SINDANG	-	-	-	-	-	-
161 CANTIGI	-	-	-	-	-	-
162 PASEKAN	-	-	-	-	-	-
170 LOHBENER	-	-	-	-	-	-
171 ARAHAN	-	-	-	-	-	-
180 LOSARANG	-	-	-	-	-	-
190 KANDANGHAUR	-	-	-	-	-	-
200 BONGAS	-	-	-	-	-	-
210 ANJATAN	-	-	-	-	-	-
220 SUKRA	-	-	-	-	-	-
221 PATROL	-	-	-	-	-	-
KABUPATEN INDRAMAYU	-	-	-	-	-	-

Sumber/Source : Susenab BPS Kab Indramayu

Tabel : 4.2.4

**JUMLAH RUMAH SAKIT UMUM, RUMAH SAKIT KHUSUS,
DAN PUSKESMAS MENURUT KECAMATAN, 2017-2018**
*Number of General Hospital, Special Hospital, and Public Health Center by
Sub Distric, 2017-2018*

Kecamatan Sub District	Rumah Sakit Umum General Hospital		Rumah Sakit Khusus Special Hospital		Rumah Sakit Bersalin/ Rumah Bersalin Maternity Hospital		Puskesmas Public Health Center	
	2017	2018	2017	2018	2017	2018	2017	2018
(1)	(2)	(3)	(4)	(5)	(6)	(7)	(8)	(9)
010 HAURGEULIS	-	1	-	-	-	0	-	4
011 GANTAR	-	1	-	-	-	0	-	1
020 KROYA	-	1	-	-	-	0	-	3
030 GABUSWETAN	-	1	-	-	-	0	-	4
040 CIKEDUNG	-	1	-	-	-	0	-	1
041 TERISI	-	1	-	-	-	0	-	2
050 LELEA	-	1	-	-	-	0	-	2
060 BANGODUA	-	0	-	-	-	1	-	1
061 TUKDANA	-	0	-	-	-	0	-	2
070 WIDASARI	-	0	-	-	-	0	-	1
080 KERTASMAYA	-	0	-	-	-	0	-	1
081 SUKAGUMIWANG	-	0	-	-	-	0	-	1
090 KRANGKENG	-	0	-	-	-	0	-	2
100 KARANGAMPEL	-	0	-	-	-	2	-	2
101 KEDOKANBUNDER	-	0	-	-	-	0	-	1
110 JUNTINYUAT	-	0	-	-	-	0	-	2
120 SLIYEG	-	0	-	-	-	0	-	2
130 JATIBARANG	-	0	-	-	-	1	-	2
140 BALONGAN	-	0	-	-	-	0	-	1
150 INDRAMAYU	-	0	-	-	-	1	-	3
160 SINDANG	-	0	-	-	-	1	-	2
161 CANTIGI	-	0	-	-	-	0	-	1
162 PASEKAN	-	0	-	-	-	0	-	4
170 LOHBENER	-	0	-	-	-	0	-	2
171 ARAHAN	-	0	-	-	-	0	-	1
180 LOSARANG	-	0	-	-	-	1	-	2
190 KANDANGHAUR	-	0	-	-	-	0	-	3
200 BONGAS	-	0	-	-	-	0	-	2
210 ANJATAN	-	0	-	-	-	0	-	4
220 SUKRA	-	0	-	-	-	0	-	1
221 PATROL	-	0	-	-	-	0	-	1
KABUPATEN INDRAMAYU	-	7	-	-	-	7	-	61

Sumber/Source : Data Olah Podes 2018 BPS Kab Indramayu

Tabel
Table : 4.2.4

Lanjutan
Continued

Kecamatan <i>Sub District</i>	Klinik/Balai Kesehatan <i>Clinic/Health Center</i>		Posyandu <i>Maternal & Child Health Center</i>		Polindes <i>Village Maternity</i>	
	2017	2018	2017	2018	2017	2018
(1)	(10)	(11)	(12)	(13)	(14)	(15)
010 HAURGEULIS	-	3	-	105	-	0
011 GANTAR	-	0	-	68	-	0
020 KROYA	-	0	-	90	-	2
030 GABUSWETAN	-	4	-	75	-	2
040 CIKEDUNG	-	0	-	40	-	0
041 TERISI	-	2	-	75	-	0
050 LELEA	-	0	-	85	-	0
060 BANGODUA	-	0	-	57	-	2
061 TUKDANA	-	1	-	71	-	3
070 WIDASARI	-	0	-	69	-	1
080 KERTASMAYA	-	2	-	54	-	1
081 SUKAGUMIWANG	-	1	-	44	-	3
090 KRANGKENG	-	0	-	77	-	0
100 KARANGAMPEL	-	3	-	76	-	0
101 KEDOKANBUNDER	-	1	-	57	-	1
110 JUNTINYUAT	-	0	-	98	-	1
120 SLIYEG	-	2	-	74	-	4
130 JATIBARANG	-	3	-	92	-	1
140 BALONGAN	-	2	-	47	-	2
150 INDRAMAYU	-	4	-	142	-	1
160 SINDANG	-	3	-	60	-	0
161 CANTIGI	-	0	-	56	-	1
162 PASEKAN	-	0	-	39	-	3
170 LOHBENER	-	4	-	78	-	0
171 ARAHAN	-	0	-	51	-	1
180 LOSARANG	-	1	-	97	-	0
190 KANDANGHAUR	-	7	-	91	-	1
200 BONGAS	-	4	-	70	-	0
210 ANJATAN	-	13	-	117	-	0
220 SUKRA	-	7	-	56	-	1
221 PATROL	-	2	-	65	-	0
KABUPATEN INDRAMAYU	-	69	-	2276	-	31

Sumber/Source : Data Olah Podes 2018 BPS Kab Indramayu

**HASIL PENCAPAIAN PROGRAM IMUNISASI MENURUT
 VAKSIN YANG DIGUNAKAN DI KABUPATEN INDRAMAYU TAHUN 2018**
*Vaccination Programme Achievement by Vaccine Used
 In Indramayu Regency 2018*

Tabel
 : 4.2.5
Table

KECAMATAN	JENIS VAKSIN YANG DIGUNAKAN			
	Campak	TT.I	TT.II	BCG
(1)	(2)	(3)	(4)	(5)
010 HAURGEULIS	709	761	774	781
011 GANTAR	549	1.155	1.114	973
020 KROYA	1.186	814	678	1.184
030 GABUSWETAN	948	1.097	1.022	1.043
040 CIKEDUNG	507	507	485	504
041 TERISI	1.030	1.203	732	1.129
050 LELEA	707	845	771	735
060 BANGODUA	652	625	567	613
061 TUKDANA	1.198	1.022	963	1.214
070 WIDASARI	549	703	624	600
080 KERTASEMAYA	861	486	377	993
081 SUKAGUMIWANG	618	626	625	639
090 KRANGKENG	1.189	1.355	1.318	1.294
100 KARANGAMPEL	1.812	1.141	1.102	1.834
101 KEDOKANBUNDER	826	828	801	836
110 JUNTINYUAT	1.099	1.058	1.230	1.293
120 SLIYEG	1.059	1.047	922	1.093
130 JATIBARANG	1.449	922	734	1.279
140 BALONGAN	859	419	407	828
150 INDRAMAYU	2.178	1.350	1.297	2.399
160 SINDANG	732	561	460	775
161 CANTIGI	463	540	494	515
162 PASEKAN	432	474	498	454
170 LOHBENER	1.299	968	926	1.137
171 ARAHAN	675	775	783	720
180 LOSARANG	1.199	1.021	960	1.240
190 KANDANGHAUR	1.697	1.478	1.373	1.782
200 BONGAS	802	607	486	879
210 ANJATAN	1.821	1.986	1.894	1.878
220 SUKRA	836	836	715	722
221 PATROL	1.151	1.186	1.080	1.193
TAHUN 2018	31.092	28.396	26.212	32.559
TAHUN 2017	32.285	30.455	28.804	33.406
TAHUN 2016	32.370	29.841	28.058	32.185

Sumber/Source : Dinas Kesehatan Kabupaten Indramayu

Tabel : 4.2.5
Table

Lanjutan
Continued

KECAMATAN	JENIS VAKSIN YANG DIGUNAKAN	
	D P T - HB COMOBO 3	POLIO 3
(1)	(7)	(8)
010 HAURGEULIS	709	711
011 GANTAR	1.050	1.011
020 KROYA	1.188	1.196
030 GABUSWETAN	948	984
040 CIKEDUNG	507	519
041 TERISI	1.030	1.226
050 LELEA	707	752
060 BANGODUA	652	675
061 TUKDANA	1.198	1.142
070 WIDASARI	549	556
080 KERTASEMAYA	861	880
081 SUKAGUMIWANG	618	604
090 KRANGKENG	1.189	1.824
100 KARANGAMPEL	1.812	1.067
101 KEDOKANBUNDER	826	810
110 JUNTINYUAT	1.099	1.228
120 SLIYEG	1.059	1.073
130 JATIBARANG	1.449	1.450
140 BALONGAN	859	847
150 INDRAMAYU	2.176	2.336
160 SINDANG	732	726
161 CANTIGI	463	514
162 PASEKAN	432	444
170 LOHBENER	1.299	1.209
171 ARAHAN	675	685
180 LOSARANG	1.199	1.236
190 KANDANGHAUR	1.697	1.806
200 BONGAS	802	861
210 ANJATAN	1.821	1.826
220 SUKRA	836	825
221 PATROL	1.151	1.175
TAHUN 2018	31.593	32.198
TAHUN 2017	66.738	6.130
TAHUN 2016	33.062	32.833

Sumber/Source : Dinas Kesehatan Kabupaten Indramayu

Tabel
Table : 4.2.6

**DATA KASUS KEMATIAN IBU BERDASARKAN DOMISILI
DAN WAKTU KEMATIAN DI KABUPATEN INDRAMAYU TAHUN 2018**
*Number of Mother Mortality Cases By Domicile and The Time of Death
In Indramayu Regency 2018*

KECAMATAN	KASUS KEMATIAN IBU			JUMLAH
	Hamil	Persalinan	Nifas	
(1)	(2)	(3)	(4)	(5)
010. HAURGEULIS	-	-	-	0
011. GANTAR	2	-	1	3
020. KROYA	-	-	1	1
030. GABUSWETAN	1	1	3	5
040. CIKEDUNG	-	-	-	0
041. TERISI	-	-	4	4
050. LELEA	1	-	1	2
060. BANGODUA	-	-	-	0
061. TUKDANA	-	1	-	1
070. WIDASARI	-	-	-	0
080. KERTASEMAYA	-	-	-	0
081. SUKAGUMIWANG	-	-	-	0
090. KRANGKENG	1	1	-	2
100. KARANGAMPEL	-	-	4	4
101. KEDOKANBUNDER	1	-	2	3
110. JUNTINYUAT	1	-	2	3
120. SLIYEG	2	-	2	4
130. JATIBARANG	-	1	1	2
140. BALONGAN	1	-	1	2
150. INDRAMAYU	1	-	1	2
160. SINDANG	1	-	2	3
161. CANTIGI	-	-	3	3
162. PASEKAN	1	-	-	1
170. LOHBENER	-	1	1	2
171. ARAHAN	1	-	1	2
180. LOSARANG	-	1	1	2
190. KANDANGHAUR	-	1	2	3
200. BONGAS	1	-	-	1
210. ANJATAN	-	-	2	2
220. SUKRA	1	-	1	2
221. PATROL	1	-	1	2
TAHUN 2018	17	7	37	61
TAHUN 2017	8	12	25	45
TAHUN 2016	16	14	30	60

Sumber : Dinas Kesehatan Kabupaten Indramayu

Tabel : 4.2.7
Table : 4.2.7
DATA KASUS KEMATIAN IBU BERDASARKAN KELOMPOK UMUR DAN WAKTU KEMATIAN DI KABUPATEN INDRAMAYU TAHUN 2018
Number of Mother Mortality Cases By Age Group and Time of Death In Indramayu Regency 2018

UMUR	KASUS KEMATIAN IBU			JUMLAH
	Hamil	Persalinan	Nifas	
(1)	(2)	(3)	(4)	(5)
< 20 TAHUN	-	-	4	4
20 – 34 TAHUN	9	4	19	32
≥ 35 TAHUN	8	3	14	25
TAHUN 2018	17	7	37	61
TAHUN 2017	8	12	25	45
TAHUN 2016	16	14	30	60

Sumber : Dinas Kesehatan Kabupaten Indramayu

Tabel
Table : 4.2.8

**JUMLAH PESERTA KB BARU MENURUT METODE HORMONAL
DAN METODE NON HORMONAL DI KABUPATEN INDRAMAYU TAHUN 2018**
*Number Of New Fammily Planning Acceptors by Hormonal Method
And Non Hormonan Method in Indramayu Regency 2018*

KECAMATAN	NON HORMONAL				JML NON HORMONAL
	IUD	MOW	MOP	KONDOM	
(1)	(2)	(3)	(4)	(5)	(6)
010 HAURGEULIS	44	19	0	28	91
011 GANTAR	5	22	1	0	28
020 KROYA	91	25	0	84	200
030 GABUSWETAN	25	7	0	88	120
040 CIKEDUNG	24	11	1	0	36
041 TERISI	46	8	0	0	54
050 LELEA	23	8	0	0	31
060 BANGODUA	10	7	0	26	43
061 TUKDANA	13	24	0	57	94
070 WIDASARI	10	20	0	0	30
080 KERTASEMAYA	95	17	0	150	262
081 SUKAGUMIWANG	44	6	0	92	142
090 KRANGKENG	25	23	0	146	194
100 KARANGAMPEL	138	16	0	250	404
101 KEDOKANBUNDER	120	25	0	33	178
110 JUNTINYUAT	29	34	0	39	102
120 SLIYEG	69	54	0	44	167
130 JATIBARANG	36	12	0	147	195
140 BALONGAN	27	14	1	2	44
150 INDRAMAYU	146	51	0	697	894
160 SINDANG	27	26	0	0	53
161 CANTIGI	5	6	0	0	11
162 PASEKAN	9	10	0	99	118
170 LOHBENER	56	12	0	138	206
171 ARAHAN	26	6	0	0	32
180 LOSARANG	19	7	0	3	29
190 KANDANGHAUR	337	61	2	140	540
200 BONGAS	89	10	0	0	99
210 ANJATAN	106	9	0	59	174
220 SUKRA	360	18	0	53	431
221 PATROL	100	21	0	6	127
TAHUN 2018	2154	589	5	2381	5129

Sumber/Source : Dinas Pengendalian Penduduk dan Keluarga Berencana Kabupaten Indramayu

Tabel
Table : 4.2.8

Lanjutan
Continued

KECAMATAN	HORMONAL			JML HORMONAL	JUMLAH (HORMONAL + NON HORMONAL)
	IMPLAN	SUNTIK	PIL		
(1)	(7)	(8)	(9)	(10)	(11)
010 HAURGEULIS	212	1.388	1.191	2791	2.882
011 GANTAR	306	917	1.062	2.285	2.313
020 KROYA	360	1.721	1.606	3.687	3.887
030 GABUSWETAN	411	1.486	1.037	2.934	3.054
040 CIKEDUNG	79	701	435	1.215	1.251
041 TERISI	128	1.961	1.340	3.429	3.483
050 LELEA	38	1.353	1.128	2.519	2.550
060 BANGODUA	100	1.099	879	2.078	2.121
061 TUKDANA	132	1.397	1.199	2.728	2.822
070 WIDASARI	3	950	640	1.593	1.623
080 KERTASEMAYA	159	1.168	996	2.323	2.585
081 SUKAGUMIWANG	165	1.283	684	2.132	2.274
090 KRANGKENG	149	1.798	1.424	3.371	3.565
100 KARANGAMPEL	291	1.682	1.035	3.008	3.412
101 KEDOKANBUNDER	151	1.354	1.265	2.770	2.948
110 JUNTINYUAT	167	2.090	1.654	3.911	4.013
120 SLIYEG	148	2.799	2.208	5.155	5.322
130 JATIBARANG	138	1.964	1.067	3.169	3.364
140 BALONGAN	48	579	599	1.226	1.270
150 INDRAMAYU	203	1.585	2.056	3.844	4.738
160 SINDANG	18	1.339	1.069	2.426	2.479
161 CANTIGI	54	384	381	819	830
162 PASEKAN	75	486	403	964	1.082
170 LOHBENER	100	1.713	1.236	3.049	3.255
171 ARAHAN	62	1.242	960	2.264	2.296
180 LOSARANG	127	1.716	1.007	2.850	2.879
190 KANDANGHAUR	552	2.377	1.917	4.846	5.386
200 BONGAS	434	1.806	1.639	3.879	3.978
210 ANJATAN	456	1.319	1.093	2.868	3.042
220 SUKRA	387	620	578	1.585	2.016
221 PATROL	157	1.582	1.336	3.075	3.202
TAHUN 2018	5.810	43.859	35.124	84.793	89.922

Sumber/Source : Dinas Pengendalian Penduduk dan Keluarga Berencana Kabupaten Indramayu

Tabel
: 4.2.9
Table

**PENCAPAIAN AKSEPTOR KB BARU
DI KABUPATEN INDRAMAYU TAHUN 2018**
*Actual Family Planning New Acceptors Percentage
in Indramayu 2018*

KECAMATAN	BANYAKNYA PESERTA KB		Persentase (%)
	Target	Realisasi	
(1)	(2)	(3)	(4)
010 HAURGEULIS	5.186	2.882	55.57
011 GANTAR	2.186	2.313	105.81
020 KROYA	3.779	3.887	102.86
030 GABUSWETAN	3.174	3.054	96.22
040 CIKEDUNG	2.245	1.251	55.72
041 TERISI	2.742	3.483	127.02
050 LELEA	2.860	2.550	89.16
060 BANGODUA	1.809	2.121	117.25
061 TUKDANA	2.423	2.822	116.47
070 WIDASARI	1.536	1.623	105.66
080 KERTASEMAYA	2.402	2.585	107.62
081 SUKAGUMIWANG	2.074	2.274	109.64
090 KRANGKENG	3.634	3.565	98.10
100 KARANGAMPEL	3.497	3.412	97.57
101 KEDOKANBUNDER	2.950	2.948	99.93
110 JUNTINYUAT	4.972	4.013	80.71
120 SLIYEG	5.321	5.322	100.02
130 JATIBARANG	4.179	3.364	80.50
140 BALONGAN	2.898	1.270	43.82
150 INDRAMAYU	5.655	4.738	83.78
160 SINDANG	3.063	2.479	80.93
161 CANTIGI	965	830	86.01
162 PASEKAN	1.428	1.082	75.77
170 LOHBENER	3.264	3.255	99.72
171 ARAHAN	2.230	2.296	102.96
180 LOSARANG	3.409	2.879	84.45
190 KANDANGHAUR	5.091	5.386	105.79
200 BONGAS	5.419	3.978	73.41
210 ANJATAN	2.258	3.042	134.72
220 SUKRA	2.444	2.016	82.49
221 PATROL	3.110	3.202	102.96
TAHUN 2018	98.203	89.922	2903

Sumber/Source : Dinas Pengendalian Penduduk dan Keluarga Berencana Kabupaten Indramayu

Tabel : 4.2.10
Table

**PESERTA KB AKTIF MENURUT METODE HORMONAL DAN NON HORMONAL
DI KABUPATEN INDRAMAYU TAHUN 2018**
*Number Of Active Birth Control Acceptors by Hormonal and Non Hormonal Method
In Indramayu Regency 2018*

KECAMATAN	NON HORMONAL				JUMLAH NON HORMONAL
	IUD	MOW	MOP	KONDOM	
(1)	(2)	(3)	(4)	(5)	(6)
010 HAURGEULIS	360	337	36	43	776
011 GANTAR	252	402	22	108	784
020 KROYA	444	346	68	68	926
030 GABUSWETAN	147	160	20	72	399
040 CIKEDUNG	317	100	11	39	467
041 TERISI	242	176	68	0	486
050 LELEA	487	159	272	561	1.479
060 BANGODUA	114	131	34	115	394
061 TUKDANA	91	269	128	114	602
070 WIDASARI	137	222	17	19	395
080 KERTASEMAYA	746	309	159	561	1.775
081 SUKAGUMIWANG	206	163	21	169	559
090 KRANGKENG	299	282	89	414	1.084
100 KARANGAMPEL	759	345	35	241	1.380
101 KEDOKANBUNDER	400	207	38	104	749
110 JUNTINYUAT	421	354	70	299	1.144
120 SLIYEG	478	349	35	36	898
130 JATIBARANG	598	426	21	173	1.218
140 BALONGAN	207	153	16	207	583
150 INDRAMAYU	1.493	695	30	1.746	3.964
160 SINDANG	272	377	42	140	831
161 CANTIGI	38	72	22	31	163
162 PASEKAN	132	155	23	188	498
170 LOHBENER	324	66	12	174	576
171 ARAHAN	321	200	194	0	715
180 LOSARANG	203	310	16	7	536
190 KANDANGHAUR	838	538	75	483	1.934
200 BONGAS	744	246	130	6	1.126
210 ANJATAN	331	170	38	128	667
220 SUKRA	622	110	7	153	892
221 PATROL	372	159	95	76	702
TAHUN 2018	12.395	7.988	1.844	6.475	28.702

Sumber/Source : Dinas Pengendalian Penduduk dan Keluarga Berencana Kabupaten Indramayu

Tabel
Table : 4.2.10Lanjutan
Continued

KECAMATAN	HORMONAL			JML HORMONAL	JUMLAH (HORMONAL + NON HORMONAL)
	IMPLAN	SUNTIK	PIL		
(1)	(7)	(8)	(9)	(10)	(11)
010 HAURGEULIS	1.353	7.557	2.669	11.579	12.355
011 GANTAR	1.196	7.649	3.437	12.282	13.066
020 KROYA	1.072	6.545	5.414	13.031	13.957
030 GABUSWETAN	1.148	5.804	3.824	10.776	11.175
040 CIKEDUNG	695	3.906	1.183	5.784	6.251
041 TERISI	472	5.734	3.805	10.011	10.497
050 LELEA	4.433	3.807	236	8.476	9.955
060 BANGODUA	428	4.755	2.008	7.191	7.585
061 TUKDANA	491	4.514	2.041	7.046	7.648
070 WIDASARI	212	3.292	1.516	5.020	5.415
080 KERTASEMAYA	555	4.447	2.633	7.635	9.410
081 SUKAGUMIWANG	590	4.138	1.432	6.160	6.719
090 KRANGKENG	1.032	6.001	3.669	10.702	11.786
100 KARANGAMPEL	692	6.634	2.489	9.815	11.195
101 KEDOKANBUNDER	490	5.649	3.271	9.410	10.159
110 JUNTINYUAT	1.625	8.812	5.865	16.302	17.446
120 SLIYEG	726	9.490	3.666	13.882	14.780
130 JATIBARANG	953	4.591	4.444	9.988	11.206
140 BALONGAN	355	5.237	3.996	9.588	10.171
150 INDRAMAYU	1.266	8.346	8.688	18.300	22.264
160 SINDANG	379	5.278	2.868	8.525	9.356
161 CANTIGI	379	3.413	2.396	6.188	6.351
162 PASEKAN	478	3.321	1.634	5.433	5.931
170 LOHBENER	563	6.292	4.014	10.869	11.445
171 ARAHAN	659	4.690	3.496	8.845	9.560
180 LOSARANG	581	8.933	4.042	13.556	14.092
190 KANDANGHAUR	1.298	7.322	4.345	12.965	14.899
200 BONGAS	1.324	14.131	3.777	19.232	20.358
210 ANJATAN	764	5.121	2.443	8.328	8.995
220 SUKRA	720	5.108	2.099	7.927	8.819
221 PATROL	486	4.929	2.685	8.100	8.802
TAHUN 2018	27.415	185.446	100.085	312.946	341.648

Sumber/Source : Dinas Pengendalian Penduduk dan Keluarga Berencana Kabupaten Indramayu

Tabel : 4.2.11
Table

**PENCAPAIAN AKSEPTOR KB AKTIF DAN PUS
DI KABUPATEN INDRAMAYU TAHUN 2018**
*Family Planning Active Acceptors Percentage To Fertil Age Couples
in Indramayu 2018*

KECAMATAN	Pasangan Usia Subur (PUS)	Peserta KB Aktif	Persentase (%)
(1)	(2)	(3)	(4)
010 HAURGEULIS	17.909	12.355	68,99
011 GANTAR	19.047	13.957	73,28
020 KROYA	15.379	11.175	72,66
030 GABUSWETAN	8.919	6.251	70,09
040 CIKEDUNG	15.228	9.955	65,37
041 TERISI	9.623	7.585	78,82
050 LELEA	8.163	5.415	66,34
060 BANGODUA	12.560	9.410	74,92
061 TUKDANA	15.579	11.786	75,65
070 WIDASARI	15.702	11.195	71,30
080 KERTASEMAYA	23.514	17.446	74,19
081 SUKAGUMIWANG	20.091	14.780	73,57
090 KRANGKENG	15.810	11.206	70,88
100 KARANGAMPEL	13.923	10.171	73,05
101 KEDOKANBUNDER	29.896	22.264	74,47
110 JUNTINYUAT	13.343	9.356	70,12
120 SLIYEG	8.810	6.351	72,09
130 JATIBARANG	14.990	11.445	76,35
140 BALONGAN	12.836	9.560	74,48
150 INDRAMAYU	18.685	14.09.2	75,42
160 SINDANG	20.639	14.89.9	72,19
161 CANTIGI	12.512	8.995	71,89
162 PASEKAN	26.320	20.358	77,35
170 LOHBENER	12.419	8.819	71,01
171 ARAHAN	17.103	13.066	76,40
180 LOSARANG	13.935	10.497	75,33
190 KANDANGHAUR	9.182	6.719	73,18
200 BONGAS	13.778	10.159	73,73
210 ANJATAN	8.615	5.931	68,85
220 SUKRA	10.571	7.648	72,35
221 PATROL	12.396	8.802	71,01
TAHUN 2018	467.477	341.648	73,08
TAHUN 2017	-	-	-
TAHUN 2016	-	-	-

Sumber/Source : Dinas Pengendalian Penduduk dan Keluarga Berencana Kabupaten Indramayu

**PESERTA KB AKTIF MENURUT JALUR PELAYANAN
DI KABUPATEN INDRAMAYU TAHUN 2018**
*Family Planning Active Acceptors by Type of Service
In Indramayu 2018*

Tabel : 4.2.12
Table

KECAMATAN	JALUR PELAYANAN		Jumlah Peserta KB Aktif
	PEMERINTAH	SWASTA	
(1)	(2)	(3)	(4)
010 HAURGEULIS	2.401	9.954	12.355
011 GANTAR	8.229	4.837	13.066
020 KROYA	10.222	3.735	13.957
030 GABUSWETAN	6.009	5.166	11.175
040 CIKEDUNG	2.637	3.614	6.251
041 TERISI	7.528	2.969	10.497
050 LELEA	4.182	5.773	9.955
060 BANGODUA	2.522	5.063	7.585
061 TUKDANA	2.389	5.259	7.648
070 WIDASARI	1.163	4.252	5.415
080 KERTASEMAYA	6.713	2.697	9.410
081 SUKAGUMIWANG	2.327	4.392	6.719
090 KRANGKENG	3.775	8.011	11.786
100 KARANGAMPEL	4.281	6.914	11.195
101 KEDOKANBUNDER	3.955	6.204	10.159
110 JUNTINYUAT	4.753	12.693	17.446
120 SLIYEG	3.972	10.808	14.780
130 JATIBARANG	4.627	6.579	11.206
140 BALONGAN	1.824	8.347	10.171
150 INDRAMAYU	9.539	12.725	22.264
160 SINDANG	6.934	2.422	9.356
161 CANTIGI	4.015	2.336	6.351
162 PASEKAN	4.072	1.859	5.931
170 LOHBENER	3.101	8.344	11.445
171 ARAHAN	9.509	51	9.560
180 LOSARANG	5.554	8.538	14.092
190 KANDANGHAUR	9.140	5.759	14.899
200 BONGAS	5.971	14.387	20.358
210 ANJATAN	3.016	5.979	8.995
220 SUKRA	6.521	2.298	8.819
221 PATROL	3.905	4.897	8.802
TAHUN 2018	154.786	186.862	341.648

Sumber/Source : Dinas Pengendalian Penduduk dan Keluarga Berencana Kabupaten Indramayu

JUMLAH PUS BUKAN PESERTA KB BERDASARKAN ALASAN

DI KABUPATEN INDRAMAYU TAHUN 2018

*Number of Family Planning Non Acceptor By Caused
In Indramayu 2018*

Tabel
Table : 4.2.13

KECAMATAN	PUS Hamil	Bukan Peserta KB			Jumlah
		Hamil/Ingin anak segera	Ingin Anak ditunda	Tdk Ingin Anak	
(1)	(2)	(3)	(4)	(5)	(6)
010 HAURGEULIS	-	2.431	1.051	1.138	4.620
011 GANTAR	-	810	1.249	1.667	3.726
020 KROYA	-	1.215	1.490	1.737	4.442
030 GABUSWETAN	-	1.762	922	894	3.578
040 CIKEDUNG	-	1.322	331	543	2.196
041 TERISI	-	1.087	859	1.065	3.011
050 LELEA	-	1.514	1.675	1.388	4.577
060 BANGODUA	-	1.117	218	480	1.815
061 TUKDANA	-	778	867	920	2.565
070 WIDASARI	-	929	679	790	2.398
080 KERTASEMAYA	-	1.472	455	788	2.715
081 SUKAGUMIWANG	-	1.104	459	483	2.046
090 KRANGKENG	-	1.695	815	624	3.134
100 KARANGAMPEL	-	2.697	387	339	3.423
101 KEDOKANBUNDER	-	826	923	929	2.678
110 JUNTINYUAT	-	3.299	1.079	825	5.203
120 SLIYEG	-	1.530	2.131	1.014	4.675
130 JATIBARANG	-	2.166	1.414	327	3.907
140 BALONGAN	-	2.253	1.053	64	3.370
150 INDRAMAYU	-	2.725	1.899	1.954	6.578
160 SINDANG	-	1.438	982	1.306	3.726
161 CANTIGI	-	654	884	818	2.356
162 PASEKAN	-	764	850	824	2.438
170 LOHBENER	-	746	957	1.610	3.313
171 ARAHAN	-	1.049	1.057	809	2.915
180 LOSARANG	-	1.500	1.368	1.215	4.083
190 KANDANGHAUR	-	2.264	1.257	1.897	5.418
200 BONGAS	-	1.065	780	3.516	5.361
210 ANJATAN	-	842	535	1.781	3.158
220 SUKRA	-	1.392	835	1.253	3.480
221 PATROL	-	1.404	1.011	829	3.244
TAHUN 2018	-	45.850	30.472	33.827	110.149

Sumber/Source : Dinas Pengendalian Penduduk dan Keluarga Berencana Kabupaten Indramayu

4.3 AGAMA DAN SOSIAL LAINNYA

Tabel

: 4.3.1

Table

JUMLAH PENDUDUK MENURUT KECAMATAN DAN AGAMA YANG DIANUT TAHUN 2018

Population By Subdistric and Religion in Indramayu 2018

KECAMATAN	Islam	Protestan Protestant	Katolik Catholic	Hindu	Budha Buddha	Lainnya Other
(1)	(2)	(3)	(4)	(5)	(6)	(7)
010 HAURGEULIS	-	-	-	-	-	-
011 GANTAR	-	-	-	-	-	-
020 KROYA	-	-	-	-	-	-
030 GABUSWETAN	-	-	-	-	-	-
040 CIKEDUNG	-	-	-	-	-	-
041 TERISI	-	-	-	-	-	-
050 LELEA	-	-	-	-	-	-
060 BANGODUA	-	-	-	-	-	-
061 TUKDANA	-	-	-	-	-	-
070 WIDASARI	-	-	-	-	-	-
080 KERTASEMAYA	-	-	-	-	-	-
081 SUKAGUMIWANG	-	-	-	-	-	-
090 KRANGKENG	-	-	-	-	-	-
100 KARANGAMPEL	-	-	-	-	-	-
101 KEDOKANBUNDER	-	-	-	-	-	-
110 JUNTINYUAT	-	-	-	-	-	-
120 SLIYEG	-	-	-	-	-	-
130 JATIBARANG	-	-	-	-	-	-
140 BALONGAN	-	-	-	-	-	-
150 INDRAMAYU	-	-	-	-	-	-
160 SINDANG	-	-	-	-	-	-
161 CANTIGI	-	-	-	-	-	-
162 PASEKAN	-	-	-	-	-	-
170 LOHBENER	-	-	-	-	-	-
171 ARAHAN	-	-	-	-	-	-
180 LOSARANG	-	-	-	-	-	-
190 KANDANGHAUR	-	-	-	-	-	-
200 BONGAS	-	-	-	-	-	-
210 ANJATAN	-	-	-	-	-	-
220 SUKRA	-	-	-	-	-	-
221 PATROL	-	-	-	-	-	-
KAB. INDRAMAYU	-	-	-	-	-	-

Sumber/Source : Kementerian Agama Kabupaten Indramayu

**JUMLAH TEMPAT IBADAH MENURUT KECAMATAN,
DI KABUPATEN INDRAMAYU TAHUN 2018**
*Number of Worship Facilities by Type
In Indramayu 2018*

Tabel : 4.3.2
Table

KECAMATAN	Masjid	Musholla	Gereja	Gereja	Pura	Vihara
	<i>Mosque</i>	<i>Pray Room</i>	<i>Protestant Church</i>	<i>Catholic Church</i>	<i>Temple</i>	
(1)	(2)	(4)	(5)	(6)	(7)	
010 HAURGEULIS	56	196	2	1	0	0
011 GANTAR	50	90	0	0	0	0
020 KROYA	35	185	1	0	0	0
030 GABUSWETAN	42	132	1	0	0	0
040 CIKEDUNG	18	136	0	0	0	0
041 TERISI	29	182	0	0	0	0
050 LELEA	18	131	1	1	0	0
060 BANGODUA	20	85	0	0	0	0
061 TUKDANA	21	196	0	0	0	0
070 WIDASARI	18	152	0	0	0	0
080 KERTASEMAYA	22	250	0	0	0	0
081 SUKAGUMIWANG	29	149	0	0	0	0
090 KRANGKENG	27	243	0	0	0	0
100 KARANGAMPEL	31	203	0	0	0	0
101 KEDOKANBUNDER	16	137	0	0	0	0
110 JUNTINYUAT	21	250	1	0	0	0
120 SLIYEG	20	213	0	0	0	0
130 JATIBARANG	27	226	2	1	0	0
140 BALONGAN	17	126	0	0	0	0
150 INDRAMAYU	61	223	3	2	0	0
160 SINDANG	24	141	0	0	0	0
161 CANTIGI	13	82	0	0	0	0
162 PASEKAN	13	55	0	2	0	0
170 LOHBENER	19	185	0	0	0	0
171 ARAHAN	13	74	0	0	0	0
180 LOSARANG	24	133	2	0	0	0
190 KANDANGHAUR	41	182	2	2	0	0
200 BONGAS	33	117	0	0	0	0
210 ANJATAN	46	263	1	1	0	0
220 SUKRA	19	192	0	0	0	0
221 PATROL	17	186	1	0	0	0
TAHUN 2018	840	5115	17	10	0	0

Sumber/Source : *Olah Podes 2018 BPS Kab Indramayu*

JUMLAH DESA/KELURAHAN YANG MENGALAMI BENCANA ALAM

Tabel : 4.3.3

MENURUT KECAMATAN, 2011,2014, 2018
Number of Villages¹ that Had Natural Disaster²

by Sub District , 2011,2014,2018

Kecamatan Sub District	Banjir/Flood			Gempa Bumi/Earthquake		
	2011	2014	2018	2011	2014	2018
(1)	(8)	(9)	(10)	(11)	(12)	(13)
010 HAURGEULIS	1	1	0	0	0	0
011 GANTAR	0	0	0	0	0	0
020 KROYA	2	2	0	0	0	0
030 GABUSWETAN	0	0	1	0	0	0
040 CIKEDUNG	0	0	0	0	0	0
041 TERISI	4	4	1	0	0	0
050 LELEA	0	0	0	0	0	0
060 BANGODUA	0	0	0	0	0	0
061 TUKDANA	0	0	1	0	0	0
070 WIDASARI	0	0	3	0	0	0
080 KERTASMAYA	3	3	4	0	0	0
081 SUKAGUMIWANG	0	0	0	0	0	0
090 KRANGKENG	8	8	0	0	0	0
100 KARANGAMPEL	0	0	0	0	0	0
101 KEDOKANBUNDER	0	0	1	0	0	1
110 JUNTINYUAT	0	0	1	0	0	0
120 SLIYEG	0	0	1	0	0	0
130 JATIBARANG	0	0	5	0	0	0
140 BALONGAN	0	0	3	0	0	0
150 INDRAMAYU	0	0	0	0	0	0
160 SINDANG	0	0	2	0	0	0
161 CANTIGI	0	0	0	0	0	0
162 PASEKAN	0	0	3	0	0	0
170 LOHBENER	2	2	0	0	0	0
171 ARAHAN	0	0	0	0	0	0
180 LOSARANG	0	0	2	0	0	0
190 KANDANGHAUR	1	1	0	0	0	0
200 BONGAS	0	0	6	0	0	0
210 ANJATAN	11	11	2	0	0	0
220 SUKRA	0	0	3	0	0	0
221 PATROL	0	0	1	0	0	0
KABUPATEN INDRAMAYU	32	32	40	0	0	1

Sumber/Source : BPS, Pendataan Potensi Desa (Podes) / BPS-Statistics Indonesia, Village Potential Data Collection

LANJUTAN

Tabel
Table : 4.3.3

Kecamatan Sub District	Tanah Longsor/Landslide		
	2011	2014	2018
(1)	(14)	(15)	(16)
010 HAURGEULIS	0	0	0
011 GANTAR	1	1	0
020 KROYA	0	0	0
030 GABUSWETAN	0	0	0
040 CIKEDUNG	0	0	0
041 TERISI	0	0	1
050 LELEA	0	0	0
060 BANGODUA	0	0	0
061 TUKDANA	0	0	0
070 WIDASARI	0	0	0
080 KERTASMAYA	0	0	0
081 SUKAGUMIWANG	0	0	0
090 KRANGKENG	0	0	0
100 KARANGAMPEL	0	0	0
101 KEDOKANBUNDER	0	0	0
110 JUNTINYUAT	0	0	0
120 SLIYEG	0	0	0
130 JATIBARANG	0	0	0
140 BALONGAN	0	0	0
150 INDRAMAYU	0	0	0
160 SINDANG	0	0	0
161 CANTIGI	0	0	0
162 PASEKAN	0	0	0
170 LOHBENER	0	0	0
171 ARAHAN	0	0	0
180 LOSARANG	0	0	0
190 KANDANGHAUR	0	0	0
200 BONGAS	0	0	0
210 ANJATAN	0	0	0
220 SUKRA	0	0	0
221 PATROL	0	0	0
KABUPATEN INDRAMAYU	1	1	1

Sumber/Source : BPS, Pendataan Potensi Desa (Podes) / BPS–Statistics Indonesia, Village Potential Data Collection

JUMLAH JAMAAH HAJI YANG DIBERANGKATKAN MENURUT JENIS KELAMIN

Tabel
Table : 4.3.4DI KABUPATEN INDRAMAYU TAHUN 2018
Number of Hajj Dispatched by Sex
In Indramayu Regency 2018

KECAMATAN	JENIS KELAMIN		JUMLAH
	Laki-laki	Perempuan	
(1)	(2)	(3)	(4)
010 HAURGEULIS	16	28	44
011 GANTAR	7	6	13
020 KROYA	14	17	31
030 GABUSWETAN	25	30	55
040 CIKEDUNG	17	15	32
041 TERISI	19	25	44
050 LELEA	29	38	67
060 BANGODUA	9	13	22
061 TUKDANA	23	20	43
070 WIDASARI	26	31	57
080 KERTASEMAYA	25	30	55
081 SUKAGUMIWANG	8	9	17
090 KRANGKENG	13	26	39
100 KARANGAMPEL	28	37	65
101 KEDOKANBUNDER	16	20	36
110 JUNTINYUAT	44	53	97
120 SLIYEG	36	46	82
130 JATIBARANG	49	66	115
140 BALONGAN	15	19	34
150 INDRAMAYU	84	90	174
160 SINDANG	17	22	39
161 CANTIGI	6	7	13
162 PASEKAN	4	4	8
170 LOHBENER	21	22	43
171 ARAHAN	3	5	8
180 LOSARANG	29	34	63
190 KANDANGHAUR	76	76	152
200 BONGAS	29	36	65
210 ANJATAN	64	77	141
220 SUKRA	36	39	75
221 PATROL	49	54	103
TAHUN 2018	837	995	1.832

Sumber/Source : Kementerian Agama Kabupaten Indramayu

Tabel
Table : 4.3.5

**BANYAKNYA NIKAH DAN CERAH BERDASARKAN KECAMATAN
DAN BULAN DI KABUPATEN INDRAMAYU TAHUN 2018**
*Number Of Marriage and Divorced by District
And by Month in Indramayu 2018*

KECAMATAN	BULAN							
	JANUARI		PEBRUARI		MARET		APRIL	
	N	C	N	C	N	C	N	C
(1)	(2)	(3)	(4)	(5)	(6)	(7)	(8)	(9)
010 HAURGEULIS		28		27		20		15
011 GANTAR		17		13		10		18
020 KROYA		19		21		20		20
030 GABUSWETAN		25		14		19		28
040 CIKEDUNG		18		13		12		18
041 TERISI		20		1		15		16
050 LELEA		20		24		11		17
060 BANGODUA		18		10		16		13
061 TUKDANA		20		15		20		18
070 WIDASARI		22		26		16		15
080 KERTASEMAYA		22		42		22		28
081 SUKAGUMIWANG		30		42		20		28
090 KRANGKENG		23		28		28		17
100 KARANGAMPEL		5		12		11		20
101 KEDOKANBUNDER		31		32		30		32
110 JUNTINYUAT		20		20		20		21
120 SLIYEG		21		16		29		20
130 JATIBARANG		26		16		25		19
140 BALONGAN		12		25		24		22
150 INDRAMAYU		13		23		18		15
160 SINDANG		27		20		22		16
161 CANTIGI		20		28		24		18
162 PASEKAN		20		12		10		10
170 LOHBENER		18		22		25		20
171 ARAHAN		12		14		15		12
180 LOSARANG		20		15		30		21
190 KANDANGHAUR		21		21		25		22
200 BONGAS		20		14		13		11
210 ANJATAN		19		20		19		21
220 SUKRA		22		18		20		20
221 PATROL		20		15		17		22
TAHUN 2018		629		628		606		593

Sumber/Source : Kemenag dan Kantor Pengadilan Agama Kabupaten Indramayu

Tabel
Table : 4.3.5

Lanjutan
Continued

KECAMATAN	BULAN								
	MEI		JUNI		JULI		AGUSTUS		
	N	C	N	C	N	C	N	C	
(1)	(2)	(3)	(4)	(5)	(6)	(7)	(8)	(9)	
010	HAURGEULIS		27		15		19		41
011	GANTAR		12		9		20		23
020	KROYA		29		11		15		22
030	GABUSWETAN		22		9		18		26
040	CIKEDUNG		22		12		19		20
041	TERISI		7		8		20		15
050	LELEA		19		9		15		20
060	BANGODUA		17		6		25		15
061	TUKDANA		27		13		31		34
070	WIDASARI		25		12		25		30
080	KERTASEMAYA		30		20		30		44
081	SUKAGUMIWANG		31		15		33		42
090	KRANGKENG		20		3		28		34
100	KARANGAMPEL		10		12		16		18
101	KEDOKANBUNDER		34		22		35		53
110	JUNTINYUAT		19		12		30		22
120	SLIYEG		25		11		31		20
130	JATIBARANG		24		9		28		27
140	BALONGAN		15		13		25		20
150	INDRAMAYU		25		8		20		18
160	SINDANG		27		11		3		24
161	CANTIGI		25		10		4		25
162	PASEKAN		28		8		23		16
170	LOHBENER		16		14		30		24
171	ARAHAN		10		13		23		20
180	LOSARANG		28		12		20		25
190	KANDANGHAUR		25		10		12		21
200	BONGAS		6		4		14		21
210	ANJATAN		24		10		12		29
220	SUKRA		20		12		23		28
221	PATROL		14		13		22		20
TAHUN 2018			663		346		669		797

Sumber/Source : Kemenag dan Kantor Pengadilan Agama Kabupaten Indramayu

Tabel : 4.3.5
Table

Lanjutan
Continued

KECAMATAN	BULAN								
	SEPTEMBER		OKTOBER		NOVEMBER		DESEMBER		
	N	C	N	C	N	C	N	C	
(1)	(2)	(3)	(4)	(5)	(6)	(7)	(8)	(9)	
010	HAURGEULIS		20		35		38		27
011	GANTAR		12		30		30		11
020	KROYA		21		31		32		18
030	GABUSWETAN		20		25		25		28
040	CIKEDUNG		11		26		19		17
041	TERISI		18		31		20		21
050	LELEA		17		23		21		15
060	BANGODUA		14		17		20		18
061	TUKDANA		20		38		25		22
070	WIDASARI		19		25		29		15
080	KERTASEMAYA		23		30		31		18
081	SUKAGUMIWANG		22		31		29		25
090	KRANGKENG		20		23		30		13
100	KARANGAMPEL		23		29		25		21
101	KEDOKANBUNDER		30		30		21		38
110	JUNTINYUAT		21		23		24		25
120	SLIYEG		24		30		22		21
130	JATIBARANG		21		32		21		21
140	BALONGAN		22		28		28		25
150	INDRAMAYU		24		25		21		33
160	SINDANG		23		30		25		17
161	CANTIGI		25		31		30		35
162	PASEKAN		16		21		19		15
170	LOHBENER		18		30		31		32
171	ARAHAN		9		19		17		11
180	LOSARANG		25		30		29		32
190	KANDANGHAUR		21		31		21		25
200	BONGAS		17		19		12		15
210	ANJATAN		18		25		28		31
220	SUKRA		20		27		19		25
221	PATROL		13		25		30		22
TAHUN 2018			609		850		772		692

Sumber/Source : Kemenag dan Kantor Pengadilan Agama Kabupaten Indramayu

Tabel
Table : 4.3.6

**BANYAKNYA PERKARA DAN TERDAKWA PERKARA PIDANA
DI PENGADILAN NEGERI KABUPATEN INDRAMAYU TAHUN 2018**
*Number of criminal cases and accused
In Civil Court in Indramayu 2018*

BULAN	BIASA/ TOLAKAN		SUMIR		ROL/ PELANGGARAN		JUMLAH	
	Perkara	Terdakwa	Perkara	Terdakwa	Perkara	Terdakwa	Perkara	Terdakwa
(1)	(2)	(3)	(4)	(5)	(6)	(7)	(8)	(9)
JANUARI	40	43	4	4	5.226	-	5.270	47
PEBRUARI	28	34	9	9	7.922	-	7.959	43
M A R E T	35	37	3	3	9.495	-	9.533	40
A P R I L	43	47	23	23	8.369	-	8.435	70
M E I	70	78	26	26	4.527	-	4.623	104
J U N I	36	36	45	45	788	-	869	81
J U L I	54	67	22	22	3.468	-	3.544	89
AGUSTUS	44	48	47	47	4.338	-	4.429	95
SEPTEMBER	43	54	28	28	4.953	-	5.024	82
OKTOBER	47	51	25	25	3.853	-	3.925	76
NOPEMBER	43	45	18	18	8.800	-	8.861	63
DESEMBER	25	27	1	1	4.233	-	4.259	28
TAHUN 2018	51	564	251	251	65.972	-	66.274	815
TAHUN 2017	-	-	-	-	-	-	-	-
TAHUN 2016	-	-	-	-	-	-	-	-

Sumber/Source : Pengadilan Negeri Kelas 1B Kabupaten Indramayu
Catatan : Termasuk Pelanggaran Lalu Lintas

**JUMLAH KORBAN DAN TERSANGKA BERDASARKAN TINDAK KEJAHATAN
YANG BERHUBUNGAN DENGAN KEKERASAN TERHADAP PEREMPUAN
KABUPATEN INDRAMAYU TAHUN 2018**

Tabel : 4.3.7
Table

*(Versi Pengadilan Negeri KLS 1B Indramayu)
Number of Victims and Suspects On The Basis of Crimes Relating to In
Violence Againsts Women
Indramayu Regency 2018*

No	JENIS TINDAK KEJAHATAN	JUMLAH	
		TERSANGKA (Laki-laki)	KORBAN (Perempuan)
(1)	(2)	(3)	(4)
1	Perkosaan	5	5
2	Penghinaan	-	-
3	Perbuatan Cabul	7	7
4	Perjinahan	-	-
5	Membawa Lari Perempuan	1	-
6	Mucikari	1	1
7	Kekerasan Dalam Rumah Tangga	3	1
8	Perniagaan Perempuan	1	3
JUMLAH		18	19

Sumber : Pengadilan Negeri KLS 1B Kabupaten Indramayu

**BANYAKNYA TINDAK KEKERASAN TERHADAP PEREMPUAN
YANG DITERIMA DI PENGADILAN NEGERI INDRAMAYU
TAHUN 2014-2018**

Tabel
Table : 4.3.8

*(Versi Pengadilan Negeri KLS 1B Indramayu)
Number of Violence Againsts Women In The District Court Accepted
Indramayu
In Indramayu Regency 2014-2018*

PASAL	TAHUN KEJADIAN				
	2014	2015	2016	2017	2018
(1)	(2)	(3)	(4)	(5)	(6)
285 (PERKOSAAN)	-	-	-	-	5
287 (PENCABULAN)	-	-	-	-	7
297 (PERDAGANGAN WANITA)	-	-	-	-	1
506 (MUCIKARI)	-	-	-	-	1
JUMLAH	-	-	-	-	14

Sumber : Pengadilan Negeri KLS 1B Kabupaten Indramayu

A large, abstract red ink splatter or blotch is centered on a white background. The splatter has various shades of red, from dark maroon to light pink, and includes several vertical drips extending downwards. The text is overlaid on the central part of the splatter.

BAB 5
PERTANIAN
Agriculture

<https://indramayudha.com>

POPULASI TERNAK & POPULASI UNGGAS SERTA PRODUKSINYA

TAHUN 2018

SAPI PERAH



11
ekor

SAPI
POTONG



12.452
ekor

KERBAU



1.170
ekor

KUDA



14
ekor

KAMBING



86.366
ekor

DOMBA



305.067
ekor

BABI



0
ekor

AYAM
PETELUR



23.040
ekor

AYAM
KAMPUNG



1.757.547
ekor

ITIK




2.166.623
ekor

AYAM
PEDAGING



5.815.600
ekor

10,59
ribu ton
susu



15,74
ribu ton
telur unggas

3,25
ribu ton
daging ternak

38,58
ribu ton
daging unggas



5.1 Tanaman Pangan

Tanaman pangan meliputi tanaman bahan makanan, sayur-sayuran, dan buah-buahan. Tanaman bahan makanan terdiri dari jenis padi-padian, jagung, umbi-umbian, dan kacang-kacangan. Data tanaman bahan makanan dirinci menurut luas panen, hasil per hektar, dan produksi.

Pada tahun 2018 luas panen padi mengalami kenaikan dari tahun sebelumnya yaitu dari 235.316 Ha menjadi 236.054 Ha. Hal ini juga berpengaruh pada tingkat produktivitasnya yang mengalami penurunan, yaitu dari 1.394.771,34 ton di tahun sebelumnya menjadi sebesar 1.391.928 ton di tahun ini.

5.4 Peternakan

Salah satu tujuan di sub sektor ini adalah meningkatkan populasi dan produksi ternak dalam usaha memperbaiki ternak dan memperbaiki gizi masyarakat. Hal yang pokok adalah untuk menghasilkan pendapatan peternak terutama yang berada di wilayah pedesaan. Jenis ternak yang diusahakan di wilayah Kabupaten Indramayu adalah ternak besar dan kecil, produksi daging, susu, dan telur. Tahun 2018 jumlah sapi potong 11.021 ekor, kerbau 1.170 ekor, kuda 14 ekor, domba 291.045 ekor, dan kambing 78.941 ekor. Sementara itu untuk ternak unggas adalah ayam kampung 577.104 jantan dan 1.154.100 betina, ayam pedaging 1.896.343, 21.042 ayam petelur dan itik 466.828 jantan dan 1.467.550 betina.

5.1 FOOD CROPS

Food crops coverage foodstuff crops, vegetables, and fruits. The foodstuff consist of cereal kinds, corn, all kinds of tubers, and legumes. Data of foodstuff crops are divided into harvested area, result per hectares and production.

In 2018 rice harvest area has decreased from the previous year , from 235.316 ha to 236.054 ha. It also affects the level of productivity has decreased, which is of 1.394.771,34 tons in the previous year amounted to 1.391.928 tons this year.

5.4 Animal Husbandry

The development of animal husbandry sub sector is to increase population and production of livestock as an effort to improve society nutrition. Beside that, it is also to enhance farmers income in rural community. Big and small cattle, meat, milk, and egg are kind of live-stocks in Indramayu Regency. In 2018 population of cattle cows was 11.021 , buffalos was 1.170 , horse was 14, Lamb was 291.045, and goat was 78.941. Meanwhile, number of local hen was 577.104 and 1.154.100 broiler was 1.896.343 and 21.042 and duck was 466.828 and 1.467.550 .

5.5 Perikanan

Sesuai dengan letaknya yang berada di pesisir pantai, Indramayu merupakan salah satu Kabupaten penghasil ikan. Produksi ikan laut segar selama tahun 2017 mencapai 139.713,39 ton. Nilai Produksinya mengalami peningkatan dari Rp. 2.413.781.346,31,- pada tahun 2016 menjadi Rp. 2.375.299.996,36,- pada tahun 2017.

5.6 Kehutanan

Dari 7 Jenis tanaman hutan yang disemaikan, pada tahun 2018 hanya 2 jenis tanaman yang direalisasikan untuk penanaman hutan di wilayah BKPH (Cikawung, Plosokerep, Haurgeullis, Sanca, Jatimunggul, dan Indramayu) yaitu Tanaman Jati pada lahan 182,05 Ha, Kayu Putih pada lahan 1.149 Ha.

5.5 Fishery

Indramayu regency located in coastal area, Indramayu Regency represent one of fish producing regency. Fresh sea fish production in 2017 reached 139.713,39 ton. The value of fish product also increased from 2.413.781.346,31 rupiah in 2016 to 2.375.299.996,36 rupiah in 2017.

5.6 Forestry

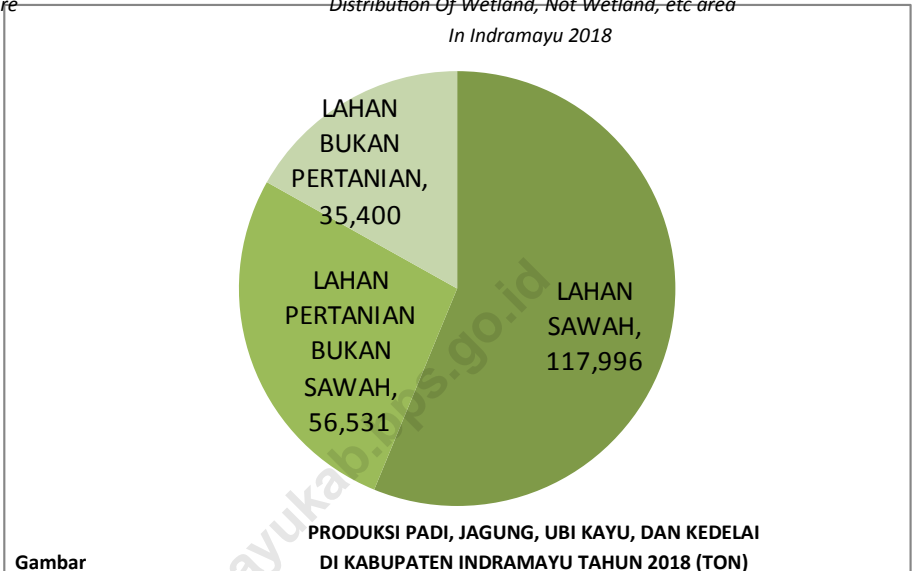
Of the seven species of forest plants are planted, in 2018 only two species of plants which is realized for planting forest in the BKPH region (Cikawung, Plosokerep, Haurgeulis, Sanca, Jatimunggul, and Indramayu) is Teak on 182,05 Ha, White Wood on 1.149 Ha.

DISTRIBUSI LUAS LAHAN SAWAH, BUKAN SAWAH, DAN LAHAN BUKAN PERTANIAN

DI KABUPATEN INDRAMAYU TAHUN 2018

*Distribution Of Wetland, Not Wetland, etc area
In Indramayu 2018*

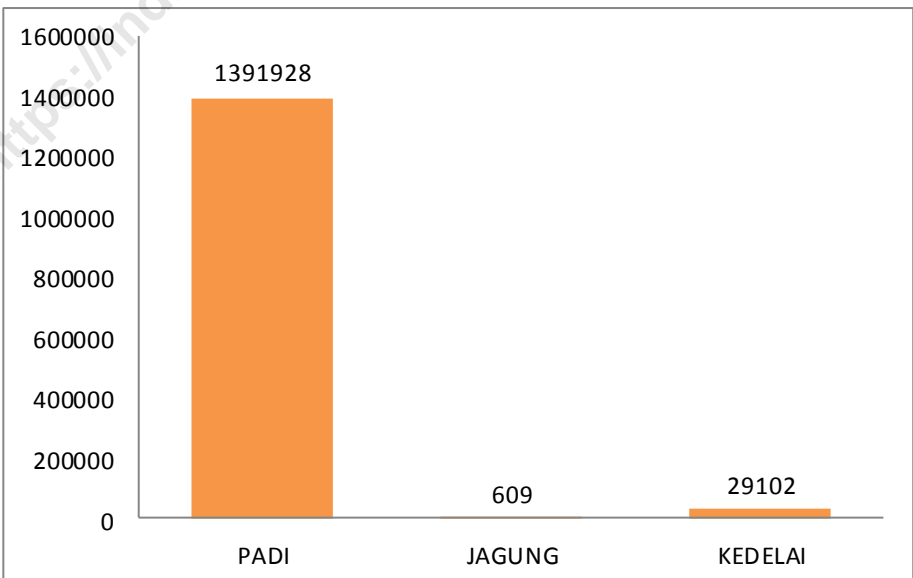
Gambar : 5.1
Figure



**PRODUKSI PADI, JAGUNG, UBI KAYU, DAN KEDELAI
DI KABUPATEN INDRAMAYU TAHUN 2018 (TON)**

Gambar : 5.1.6
Figure

*Product of Rice, Maize, Cassava, and Bean
in Indramayu 2018 (Ton)*



5.1 TANAMAN PANGAN

Tabel
Table : 5.1.1

LUAS PANEN, PRODUKSI DAN PRODUKTIVITAS PADI
MENURUT KECAMATAN DI KABUPATEN INDRAMAYU TAHUN 2018(ha)
Harvested Area, Production, and Productivity of Paddy
By Subdistric in Indramayu 2018(ha)

KECAMATAN	LUAS PANEN <i>Harvested Area</i>	PRODUKSI(TON) <i>Production</i>	PRODUKTIVITAS(ton/ha) <i>Productivity(ton/ha)</i>
(1)	(2)	(3)	(4)
010 HAURGEULIS
011 GANTAR
020 KROYA
030 GABUSWETAN
040 CIKEDUNG
041 TERISI
050 LELEA
060 BANGODUA
061 TUKDANA
070 WIDASARI
080 KERTASEMAYA
081 SUKAGUMIWANG
090 KRANGKENG
100 KARANGAMPEL
101 KEDOKANBUNDER
110 JUNTINYUAT
120 SLIYEG
130 JATIBARANG
140 BALONGAN
150 INDRAMAYU
160 SINDANG
161 CANTIGI
162 PASEKAN
170 LOHBENER
171 ARAHAN
180 LOSARANG
190 KANDANGHAUR
200 BONGAS
210 ANJATAN
220 SUKRA
221 PATROL
KABUPATEN INDRAMAYU	236.054	1.391.928	5,89

BPS, Survei Kerangka Sampel Area (KSA)/ BPS-Statistics Indonesia, Area Sampling Frame (ASF) Survey

PRODUKSI PADI DAN BERAS

Tabel : 5.1.2 **MENURUT KECAMATAN DI KABUPATEN INDRAMAYU TAHUN 2018(ha)**
Rice Equivalent Production
By Subdistric in Indramayu 2018(ha)

	KECAMATAN	PRODUKSI PADI (TON) <i>Paddy Production (ton)</i>	PRODUKSI BERAS (TON) <i>Rice Production(ton)</i>
	(1)	(2)	(3)
010	HAURGEULIS
011	GANTAR
020	KROYA
030	GABUSWETAN
040	CIKEDUNG
041	TERISI
050	LELEA
060	BANGODUA
061	TUKDANA
070	WIDASARI
080	KERTASEMAYA
081	SUKAGUMIWANG
090	KRANGKENG
100	KARANGAMPEL
101	KEDOKANBUNDER
110	JUNTINYUAT
120	SLIYEG
130	JATIBARANG
140	BALONGAN
150	INDRAMAYU
160	SINDANG
161	CANTIGI
162	PASEKAN
170	LOHBENER
171	ARAHAN
180	LOSARANG
190	KANDANGHAUR
200	BONGAS
210	ANJATAN
220	SUKRA
221	PATROL
	KABUPATEN INDRAMAYU	1.391.928	799.674

BPS, Survei Kerangka Sampel Area (KSA)/ BPS-Statistics Indonesia, Area Sampling Frame (ASF) Survey

PRODUKSI JAGUNG DAN KEDELAI

Tabel : 5.1.3 **MENURUT KECAMATAN DI KABUPATEN INDRAMAYU TAHUN 2018(Ton)**
Production of Maize and Soybean
By Subdistric in Indramayu 2018(ton)

KECAMATAN		JAGUNG Corn	KEDELAI Maize
(1)		(2)	(3)
010	HAURGEULIS
011	GANTAR
020	KROYA
030	GABUSWETAN
040	CIKEDUNG
041	TERISI
050	LELEA
060	BANGODUA
061	TUKDANA
070	WIDASARI
080	KERTASEMAYA
081	SUKAGUMIWANG
090	KRANGKENG
100	KARANGAMPEL
101	KEDOKANBUNDER
110	JUNTINYUAT
120	SLIYEG
130	JATIBARANG
140	BALONGAN
150	INDRAMAYU
160	SINDANG
161	CANTIGI
162	PASEKAN
170	LOHBENER
171	ARAHAN
180	LOSARANG
190	KANDANGHAUR
200	BONGAS
210	ANJATAN
220	SUKRA
221	PATROL
KABUPATEN INDRAMAYU		609	29.102

BPS, Laporan Statistik Pertanian/ BPS-Statistics Indonesia, Agriculture Statistic Report of Food Crops

LUAS LAHAN SAWAH, BUKAN SAWAH, DAN LAHAN BUKAN PERTANIAN

Tabel

: 5.1.4

DI KABUPATEN INDRAMAYU TAHUN 2018

*Wetland, Not Wetland, etc area**In Indramayu 2018*

KECAMATAN <i>Sub Regency</i>	LAHAN SAWAH	LAHAN PER- TANIAN BUKAN SAWAH	LAHAN BUKAN PERTANIAN	J U M L A H T O T A L
	<i>Wetland</i> (Ha)	<i>Not Wetland</i> (Ha)	<i>Etc</i> (Ha)	(Ha)
(1)	(2)	(3)	(4)	(5)
010. HAURGEULIS	4.406	1.166	589	6.161
011. GANTAR	7.308	3.936	9.900	21.144
020. KROYA	6.916	5.384	1.197	13.497
030. GABUSWETAN	5.950	2.162	1.536	9.648
040. CIKEDUNG	5.660	7.370	1.627	14.657
041. TERISI	5.099	5.086	1.457	11.642
050. LELEA	5.000	330	289	5.619
060. BANGODUA	3.219	531	323	4.073
061. TUKDANA	3.731	313	625	4.669
070. WIDASARI	2.856	926	135	3.917
080. KERTASEMAYA	2.915	404	1.194	4.513
081. SUKAGUMIWANG	2.570	376	766	3.712
090. KRANGKENG	4.651	967	492	6.110
100. KARANGAMPEL	2.216	154	580	2.950
101. KEDOKANBUNDER	2.109	582	518	3.209
110. JUNTINYUAT	3.980	389	703	5.072
120. SLIYEG	4.259	865	708	5.832
130. JATIBARANG	2.976	859	544	4.379
140. BALONGAN	1.941	1.342	560	3.843
150. INDRAMAYU	1.804	3.765	767	6.336
160. SINDANG	2.118	1.069	88	3.275
161. CANTIGI	1.861	9.326	497	11.684
162. PASEKAN	878	4.246	3.311	8.435
170. LOHBENER	2.554	475	466	3.495
171. ARAHAN	2.459	546	592	3.597
180. LOSARANG	5.725	1.199	900	7.824
190. KANDANGHAUR	6.165	980	539	7.684
200. BONGAS	3.930	169	459	4.558
210. ANJATAN	6.100	850	1.200	8.150
220. SUKRA	3.445	411	2.467	6.323
221. PATROL	3.195	353	371	3.919
TAHUN 2018	117.996	56.531	35.400	209.927

Sumber/Source : Dinas Pertanian

LUAS LAHAN SAWAH IRIGASI, TADAH HUJAN, DAN RAWA

Tabel : 5.1.5
Table

DI KABUPATEN INDRAMAYU TAHUN 2018
Wetland by Irrigation, Rainfed, and Swamp
In Indramayu 2018

KECAMATAN Sub Regency	IRIGASI Irrigation (Ha)	TADAH HUJAN Rainfed (Ha)	RAWA Swamp (Ha)	JUMLAH TOTAL (Ha)
(1)	(2)	(3)		(4)
010. HAURGEULIS	1.135	3.271	0	4.406
011. GANTAR	0	7.308	0	7.308
020. KROYA	3.848	3.068	0	6.916
030. GABUSWETAN	5.950	0	0	5.950
040. CIKEDUNG	3.181	2.479	0	5.660
041. TERISI	3.629	1.470	0	5.099
050. LELEA	4.639	361	0	5.000
060. BANGODUA	3.219	0	0	3.219
061. TUKDANA	3.731	0	0	3.731
070. WIDASARI	2.856	0	0	2.856
080. KERTASEMAYA	2.915	0	0	2.915
081. SUKAGUMIWANG	2.104	466	0	2.570
090. KRANGKENG	3.616	1.035	0	4.651
100. KARANGAMPEL	1.966	250	0	2.216
101. KEDOKANBUNDER	2.109	0	0	2.109
110. JUNTINYUAT	3.517	463	0	3.980
120. SLIYEG	4.259	0	0	4.259
130. JATIBARANG	2.976	0	0	2.976
140. BALONGAN	1.941	0	0	1.941
150. INDRAMAYU	1.059	745	0	1.804
160. SINDANG	2.118	0	0	2.118
161. CANTIGI	1.680	181	0	1.861
162. PASEKAN	878	0	0	878
170. LOHBENER	2.447	107	0	2.554
171. ARAHAN	1.780	679	0	2.459
180. LOSARANG	5.725	0	0	5.725
190. KANDANGHAUR	5.857	308	0	6.165
200. BONGAS	3.930	0	0	3.930
210. ANJATAN	6.100	0	0	6.100
220. SUKRA	3.445	0	0	3.445
221. PATROL	3.195	0	0	3.195
TAHUN 2018	95.805	22.191	0	117.996

Sumber/Source : Dinas Pertanian

5.2 Hortikultura

LUAS PANEN TANAMAN SAYURAN MENURUT KECAMATAN

Tabel
Table : 5.2.1

DAN JENIS TANAMAN DI INDRAMAYU TAHUN 2017 dan 2018 (HA)
Harvested Area of Vegetables by Sub District and Kind of Plant (ha),
in Indramayu 2017 and 2018

Kecamatan Sub District	Bawang Merah Shallot		Cabai Chili		Kentang Potato		Kubis Cabbage	
	2017	2018	2017	2018	2017	2018	2017	2018
(1)	(2)	(3)	(4)	(5)	(6)	(7)	(8)	(9)
010 HAURGEULIS	0	0	0,0005	0	-	-	-	-
011 GANTAR	0	0	0,0054	0,0082	-	-	-	-
020 KROYA	0	0	0,0072	0,0125	-	-	-	-
030 GABUSWETAN	0,0007	0,0026	0,003	0,0027	-	-	-	-
040 CIKEDUNG	0	0	0,0006	0,0003	-	-	-	-
041 TERISI	0	0	0,004	0,004	-	-	-	-
050 LELEA	0	0	0,0012	0,0005	-	-	-	-
060 BANGODUA	0,004	0,0006	0,0006	0,0003	-	-	-	-
061 TUKDANA	0	0	0	0	-	-	-	-
070 WIDASARI	0,0007	0,0005	0,0009	0,0006	-	-	-	-
080 KERTASMAYA	0	0	0	0	-	-	-	-
081 SUKAGUMIWANG	0	0	0,0023	0,0011	-	-	-	-
090 KRANGKENG	0,0032	0,0011	0,0001	0,0002	-	-	-	-
100 KARANGAMPEL	0,0001	0,0018	0	0	-	-	-	-
101 KEDOKANBUNDER	0,0003	0,0002	0	0	-	-	-	-
110 JUNTINYUAT	0,0004	0,0004	0	0	-	-	-	-
120 SLIYEG	0,0018	0,0011	0,0019	0,0012	-	-	-	-
130 JATIBARANG	0,0001	0,0001	0	0	-	-	-	-
140 BALONGAN	0,0008	0,0002	0,0008	0,0005	-	-	-	-
150 INDRAMAYU	0,0001	0,0011	0,001	0,0007	-	-	-	-
160 SINDANG	0	0	0	0	-	-	-	-
161 CANTIGI	0	0	0	0	-	-	-	-
162 PASEKAN	0	0	0	0	-	-	-	-
170 LOHBENER	0	0	0	0	-	-	-	-
171 ARAHAN	0	0	0	0	-	-	-	-
180 LOSARANG	0,0051	0,0061	0,0005	0,0002	-	-	-	-
190 KANDANGHAUR	0	0	0	0	-	-	-	-
200 BONGAS	0,0031	0,0038	0,0009	0,0005	-	-	-	-
210 ANJATAN	0,0027	0,0061	0,003	0,0059	-	-	-	-
220 SUKRA	0,0003	0	0,0002	0	-	-	-	-
221 PATROL	0,0115	0,0107	0,0011	0	-	-	-	-
KABUPATEN INDRAMAYU	0,0349	0,0364	0,0352	0,0394	-	-	-	-

Sumber/Source: BPS, Statistik Pertanian Hortikultura SPH-BST/

Tabel
Table : 5.2.1Lanjutan
Continued

Kecamatan Sub District	Petai Chinese Cabbage		Tomat Tomato		Wortel Carrot	
	2017	2018	2017	2018	2017	2018
(1)	(10)	(11)	(12)	(13)	(14)	(15)
010 HAURGEULIS	0	0,0007	0	0	-	-
011 GANTAR	0	0	0	0	-	-
020 KROYA	0	0	0	0	-	-
030 GABUSWETAN	0	0	0	0	-	-
040 CIKEDUNG	0	0	0	0	-	-
041 TERISI	0	0	0	0	-	-
050 LELEA	0	0	0	0	-	-
060 BANGODUA	0	0	0	0	-	-
061 TUKDANA	0	0	0	0	-	-
070 WIDASARI	0	0	0	0	-	-
080 KERTASMAYA	0	0	0	0	-	-
081 SUKAGUMIWANG	0	0	0	0	-	-
090 KRANGKENG	0	0,0004	0,0006	0	-	-
100 KARANGAPEL	0	0	0	0	-	-
101 KEDOKANBUNDER	0,0007	0,0026	0	0	-	-
110 JUNTINYUAT	0,0002	0,0003	0	0	-	-
120 SLIYEG	0	0	0	0	-	-
130 JATIBARANG	0,0015	0,0008	0	0	-	-
140 BALONGAN	0	0	0	0	-	-
150 INDRAMAYU	0,0006	0,0006	0,0005	0	-	-
160 SINDANG	0	0	0	0	-	-
161 CANTIGI	0	0	0	0	-	-
162 PASEKAN	0	0	0	0	-	-
170 LOHBENER	0	0	0	0	-	-
171 ARAHAN	0	0	0	0	-	-
180 LOSARANG	0	0	0	0	-	-
190 KANDANGHAUR	0	0	0	0	-	-
200 BONGAS	0	0	0,0006	0	-	-
210 ANJATAN	0,0025	0,0069	0,0034	0	-	-
220 SUKRA	0	0	0	0	-	-
221 PATROL	0,0002	0	0,0005	0	-	-
KABUPATEN INDRAMAYU	0,0057	0,0123	0,0056	0	-	-

Sumber/Source: BPS, Statistik Pertanian Hortikultura SPH-BST/

BPS-Statistics Indonesia, Agricultural Statistic for Horticulture SPH-BST

Tabel
Table : 5.2.2

**PRODUKSI TANAMAN SAYURAN MENURUT KECAMATAN
DAN JENIS TANAMAN DI INDRAMAYU TAHUN 2018 (ton), 2017-2018**
*Production of Vegetables by Sub District and Kind of Plant (ha),
in Indramayu 2018*

Kecamatan(kwintal) Sub District	Bawang Merah Shallot		Cabai Chili		Kentang Potato		Kubis Cabbage	
	2017	2018	2017	2018	2017	2018	2017	2018
(1)	(2)	(3)	(4)	(5)	(6)	(7)	(8)	(9)
010 HAURGEULIS	0	0	15,5	0	-	-	-	-
011 GANTAR	0	0	328,5	889	-	-	-	-
020 KROYA	0	0	966,2	981,8	-	-	-	-
030 GABUSWETAN	47,1	94	140,3	106,9	-	-	-	-
040 CIKEDUNG	0	0	13,6	12	-	-	-	-
041 TERISI	0	0	143,6	192,8	-	-	-	-
050 LELEA	0	0	42,8	15	-	-	-	-
060 BANGODUA	350,4	49	40,5	18	-	-	-	-
061 TUKDANA	0	0	0	0	-	-	-	-
070 WIDASARI	64,4	25	88,3	21,3	-	-	-	-
080 KERTASMAYA	0	0	0	0	-	-	-	-
081 SUKAGUMIWANG	0	0	132,7	44,6	-	-	-	-
090 KRANGKENG	361	75	5,2	12,7	-	-	-	-
100 KARANGAMPEL	7	147	0	0	-	-	-	-
101 KEDOKANBUNDER	11,5	24	0	0	-	-	-	-
110 JUNTINYUAT	24,8	37	0	0	-	-	-	-
120 SLIYEG	120,3	103	106,6	56,2	-	-	-	-
130 JATIBARANG	9,8	8	0	0	-	-	-	-
140 BALONGAN	59	26	38,8	23,4	-	-	-	-
150 INDRAMAYU	8,1	76	74,1	25,8	-	-	-	-
160 SINDANG	0	0	0	0	-	-	-	-
161 CANTIGI	0	0	0	0	-	-	-	-
162 PASEKAN	0	0	0	0	-	-	-	-
170 LOHBENER	0	0	0	0	-	-	-	-
171 ARAHAN	0	0	0	0	-	-	-	-
180 LOSARANG	370,9	497	77	30,4	-	-	-	-
190 KANDANGHAUR	0	0	0	0	-	-	-	-
200 BONGAS	191,8	171	42,6	23,4	-	-	-	-
210 ANJATAN	148,5	440	99,1	173,9	-	-	-	-
220 SUKRA	12	0	2,8	0	-	-	-	-
221 PATROL	1.110	781	33	0	-	-	-	-
KABUPATEN INDRAMAYU	2.896,6	2.553,1	2.391,2	2.627,2	-	-	-	-

Sumber/Source: BPS, Statistik Pertanian Hortikultura SPH-BST/

Tabel
Table : 5.2.2Lanjutan
Continued

Kecamatan(kwintal) Sub District	Petsai Chinese Cabbage		Tomat Tomato		Wortel Carrot	
	2017	2018	2017	2018	2017	2018
(1)	(10)	(11)	(12)	(13)	(14)	(15)
010 HAURGEULIS	0	76	0	0	-	-
011 GANTAR	0	0	0	0	-	-
020 KROYA	0	0	0	0	-	-
030 GABUSWETAN	0	0	0	0	-	-
040 CIKEDUNG	0	0	0	0	-	-
041 TERISI	0	0	0	0	-	-
050 LELEA	0	0	0	0	-	-
060 BANGODUA	0	0	0	0	-	-
061 TUKDANA	0	0	0	0	-	-
070 WIDASARI	0	0	0	0	-	-
080 KERTASMAYA	0	0	0	0	-	-
081 SUKAGUMIWANG	0	0	0	0	-	-
090 KRANGKENG	0	27	41,8	0	-	-
100 KARANGAMPEL	0	0	0	0	-	-
101 KEDOKANBUNDER	35,8	99	0	0	-	-
110 JUNTINYUAT	13,5	20	0	0	-	-
120 SLIYEG	0	0	0	0	-	-
130 JATIBARANG	234,3	129	0	0	-	-
140 BALONGAN	0	0	0	0	-	-
150 INDRAMAYU	109,8	107	183,5	0	-	-
160 SINDANG	0	0	0	0	-	-
161 CANTIGI	0	0	0	0	-	-
162 PASEKAN	0	0	0	0	-	-
170 LOHBENER	0	0	0	0	-	-
171 ARAHAN	0	0	0	0	-	-
180 LOSARANG	0	0	0	0	-	-
190 KANDANGHAUR	0	0	0	0	-	-
200 BONGAS	0	0	81,9	0	-	-
210 ANJATAN	103,8	506	107,9	0	-	-
220 SUKRA	0	0	0	0	-	-
221 PATROL	6	0	15	0	-	-
KABUPATEN INDRAMAYU	503,2	964,6	430,1	0	-	-

Sumber/Source: BPS, Statistik Pertanian Hortikultura SPH-BST/

BPS-Statistics Indonesia, Agricultural Statistic for Horticulture SPH-BST

Tabel
Table : 5.2.3

**LUAS PANEN TANAMAN SAYURAN DAN BUAH-BUAHAN
SEMUSIM MENURUT JENIS TANAMAN (HA), 2015-2018**
*Harvested Area of Seasonal Vegetables and Fruits
by Kind of Plant (ha), 2015 -2018*

Jenis Tanaman <i>Kind of Plants</i>	2015	2016	2017	2018
(1)	(2)	(3)	(4)	(5)
Bawang Merah	-	530	349	364
Bawang Putih	-	0	0	0
Bawang Daun	-	0	0	0
Kentang	-	0	0	0
Kubis	-	0	0	0
Kembang Kol	-	14	5	9
Petsai/Sawi	-	58	57	123
Wortel	-	0	0	0
Lobak	-	0	0	0
Kacang Merah	-	0	0	0
Kacang Panjang	-	331	422	308
Cabai Besar	-	418	352	394
Cabai Rawit	-	146	153	120
Paprika	-	0	0	0
Jamur ^{*)}	-	6.260	5.575	35.560
Tomat	-	46	56	97
Terung	-	233	255	256
Buncis	-	0	0	0
Ketimun	-	239	265	285
Labu Siam	-	1	0	0
Kangkung	-	124	101	67
Bayam	-	18	1	0
Melon	-	0	0	9
Semangka	-	200	1.009	535
Blewah	-	35	90	34
Stroberi	-	0	0	0

Sumber/Source: BPS, Statistik Pertanian Hortikultura SPH-SBS/

Tabel : 5.2.4
Table

**PRODUKSI TANAMAN SAYURAN DAN BUAH-BUAHAN
SEMUSIM MENURUT JENIS TANAMAN (TON), 2015-2018**
*Production of Seasonal Vegetables and Fruits
by Kind of Plant (ha), 2015 -2018*

Jenis Tanaman <i>Kind of Plants</i>	2015	2016	2017	2018
(1)	(2)	(3)	(4)	(5)
Bawang Merah	-	3.537,5	2.896,6	2.553,1
Bawang Putih	-	0	0	0
Bawang Daun	-	0	0	0
Kentang	-	0	0	0
Kubis	-	0	0	0
Kembang Kol	-	65,7	29,9	44,5
Petsai/Sawi	-	487,8	503,2	964,6
Wortel	-	0	0	0
Lobak	-	0	0	0
Kacang Merah	-	0	0	0
Kacang Panjang	-	2.408	2.912,2	2.004,2
Cabai Besar	-	1.989,8	2.391,2	2.627,2
Cabai Rawit	-	903,3	1.096,6	446
Paprika	-	0	0	0
Jamur ^{*)}	-	3.110,8	2.084,2	14.770
Tomat	-	301,4	430,1	470,9
Terung	-	2.267,4	2.380	1.959,8
Buncis	-	0	0	0
Ketimun	-	1.966,8	1.995,2	2.088,9
Labu Siam	-	1,7	0	0
Kangkung	-	1.135,4	702,5	514,7
Bayam	-	44,8	3,5	0
Melon	-	0	0	112,9
Semangka	-	3.507,7	14.130,6	9.075,3
Blewah	-	668,9	2.267	343,5
Stroberi	-	0	0	0

Sumber/Source: BPS, Statistik Pertanian Hortikultura SPH-SBS/

BPS-Statistics Indonesia, Agricultural Statistic for Horticulture SPH-SBS

Tabel
Table : 5.2.5

**LUAS PANEN TANAMAN BIOFARMAKA MENURUT KECAMATAN
DAN JENIS TANAMAN DI INDRAMAYU TAHUN 2017 dan 2018 (m²)
Harvested Area of Medical Plant by Sub District and Kind of Plant (m²),
in Indramayu 2017 and 2018**

Kecamatan Sub District	Jahe/Ginger		Laos/Lengkuas/Galanga	
	2017	2018	2017	2018
(1)	(2)	(3)	(4)	(5)
010 HAURGEULIS	2.979	-	425	-
011 GANTAR	-	-	-	-
020 KROYA	-	-	-	-
030 GABUSWETAN	-	-	-	-
040 CIKEDUNG	-	-	-	-
041 TERISI	-	-	-	-
050 LELEA	-	-	-	-
060 BANGODUA	-	-	-	-
061 TUKDANA	-	-	-	-
070 WIDASARI	-	-	-	-
080 KERTASMAYA	-	-	-	-
081 SUKAGUMIWANG	-	-	-	-
090 KRANGKENG	-	154	-	1.296
100 KARANGAMPEL	-	-	-	-
101 KEDOKANBUNDER	2	-	4	-
110 JUNTINYUAT	38	-	150	-
120 SLIYEG	800	-	800	-
130 JATIBARANG	2.900	-	700	-
140 BALONGAN	-	-	-	-
150 INDRAMAYU	6.200	6.500	4.400	6.700
160 SINDANG	-	-	-	-
161 CANTIGI	-	-	-	-
162 PASEKAN	-	-	-	-
170 LOHBENER	-	-	-	-
171 ARAHAN	-	-	-	-
180 LOSARANG	-	-	-	-
190 KANDANGHAUR	-	-	-	-
200 BONGAS	-	-	-	-
210 ANJATAN	-	-	-	-
220 SUKRA	-	-	-	-
221 PATROL	7	-	15	-
KABUPATEN INDRAMAYU	12.926	6.654	6.494	7.996

Sumber/Source: BPS, Statistik Pertanian Hortikultura SPH-TBF/

Tabel
Table : 5.2.5Lanjutan
Continued

Kecamatan Sub District	Kencur/East Indian Galangal		Kunyit/Turmeric	
	2017	2018	2017	2018
(1)	(6)	(7)	(8)	(9)
010 HAURGEULIS	1.035	-	2979	-
011 GANTAR	-	-	-	-
020 KROYA	-	-	-	-
030 GABUSWETAN	-	-	-	-
040 CIKEDUNG	-	-	-	-
041 TERISI	-	-	-	-
050 LELEA	-	-	-	-
060 BANGODUA	-	-	-	-
061 TUKDANA	-	-	-	-
070 WIDASARI	-	-	-	-
080 KERTASMAYA	-	-	-	-
081 SUKAGUMIWANG	-	-	-	-
090 KRANGKENG	-	-	-	-
100 KARANGAMPEL	-	-	-	2.411
101 KEDOKANBUNDER	-	-	2	-
110 JUNTINYUAT	-	-	38	-
120 SLIYEG	-	-	800	-
130 JATIBARANG	-	-	2900	-
140 BALONGAN	-	-	-	2.800
150 INDRAMAYU	-	-	6.200	-
160 SINDANG	-	-	-	8.900
161 CANTIGI	-	-	-	-
162 PASEKAN	-	-	-	-
170 LOHBENER	-	-	-	-
171 ARAHAN	-	-	-	-
180 LOSARANG	-	-	-	-
190 KANDANGHAUR	-	-	-	-
200 BONGAS	-	-	-	-
210 ANJATAN	-	-	-	-
220 SUKRA	-	-	-	-
221 PATROL	10	-	7	-
KABUPATEN INDRAMAYU	1.045	-	12.926	14.111

Sumber/Source: BPS, Statistik Pertanian Hortikultura SPH-TBF/

BPS-Statistics Indonesia, Agricultural Statistic for Horticulture SPH-TBF

Tabel : 5.2.6
Table

**PRODUKSI TANAMAN BIOFARMAKA MENURUT KECAMATAN
DAN JENIS TANAMAN DI INDRAMAYU TAHUN 2017 dan 2018 (kg)
Production of Medical Plant by Sub District and Kind of Plant (kg),
in Indramayu 2017 and 2018**

Kecamatan Sub District	Jahe/Ginger		Laos/Lengkuas/Galanga	
	2017	2018	2017	2018
(1)	(2)	(3)	(4)	(5)
010 HAURGEULIS	8.516	-	1.530	-
011 GANTAR	-	-	-	-
020 KROYA	-	-	-	-
030 GABUSWETAN	-	-	-	-
040 CIKEDUNG	-	-	-	-
041 TERISI	-	-	-	-
050 LELEA	-	-	-	-
060 BANGODUA	-	-	-	-
061 TUKDANA	-	-	-	-
070 WIDASARI	-	-	-	-
080 KERTASMAYA	-	-	-	-
081 SUKAGUMIWANG	-	-	-	-
090 KRANGKENG	-	339	-	4.303
100 KARANGAMPEL	-	-	-	-
101 KEDOKANBUNDER	4	-	7	-
110 JUNTINYUAT	190	-	1.125	-
120 SLIYEG	1.400	-	1.160	-
130 JATIBARANG	5.050	-	2.130	-
140 BALONGAN	-	-	-	-
150 INDRAMAYU	20.130	27.083	23.143	35.361
160 SINDANG	-	-	-	-
161 CANTIGI	-	-	-	-
162 PASEKAN	-	-	-	-
170 LOHBENER	-	-	-	-
171 ARAHAN	-	-	-	-
180 LOSARANG	-	-	-	-
190 KANDANGHAUR	-	-	-	-
200 BONGAS	-	-	-	-
210 ANJATAN	-	-	-	-
220 SUKRA	-	-	-	-
221 PATROL	18	-	35	-
KABUPATEN INDRAMAYU	35.308	27.422	29.130	39.664

Sumber/Source: BPS, Statistik Pertanian Hortikultura SPH-TBF/

Tabel
Table : 5.2.6Lanjutan
Continued

Kecamatan Sub District	Kencur/East Indian Galangal		Kunyit/Turmeric	
	2017	2018	2017	2018
(1)	(6)	(7)	(8)	(9)
010 HAURGEULIS	-	-	8.516	-
011 GANTAR	-	-	-	-
020 KROYA	-	-	-	-
030 GABUSWETAN	-	-	-	-
040 CIKEDUNG	-	-	-	-
041 TERISI	-	-	-	-
050 LELEA	-	-	-	-
060 BANGODUA	-	-	-	-
061 TUKDANA	-	-	-	-
070 WIDASARI	-	-	-	-
080 KERTASMAYA	-	-	-	-
081 SUKAGUMIWANG	-	-	-	-
090 KRANGKENG	-	-	-	9.644
100 KARANGAMPEL	-	-	-	-
101 KEDOKANBUNDER	-	-	4	-
110 JUNTINYUAT	-	-	190	-
120 Sliyeg	-	-	1.400	-
130 JATIBARANG	-	-	5.050	1.500
140 BALONGAN	-	-	-	-
150 INDRAMAYU	-	-	20.130	30.148
160 SINDANG	-	-	-	-
161 CANTIGI	-	-	-	-
162 PASEKAN	-	-	-	-
170 LOHBENER	-	-	-	-
171 ARAHAN	-	-	-	-
180 LOSARANG	-	-	-	-
190 KANDANGHAUR	-	-	-	-
200 BONGAS	-	-	-	-
210 ANJATAN	-	-	-	-
220 SUKRA	-	-	-	-
221 PATROL	-	-	18	-
KABUPATEN INDRAMAYU	-	-	35.08	41.292

Sumber/Source: BPS, Statistik Pertanian Hortikultura SPH-TBF/

LUAS PANEN TANAMAN BIOFARMAKA MENURUT JENIS TANAMAN

Tabel : 5.2.7
Table

DI INDRAMAYU TAHUN 2015- 2018 (m²)
Harvested Area of Medical Plant by Kind of Plant (m²),
in Indramayu 2015- 2018

Jenis Tanaman Kind of Plants	2015	2016	2017	2018
(1)	(2)	(3)	(4)	(5)
Dlingo/Dringo	-	0	0	0
Jahe	-	16.610	6.616	6.654
Kapulaga	-	0	0	0
Keji Beling	-	0	0	0
Kencur	-	12.914	1.045	14.111
Kunyit	-	30.212	12.926	7.996
Laos/Lengkuas	-	15.135	1.704	277
Lempuyang	-	435	0	0
Lidah Buaya	-	0	0	0
Mahkota Dewa	-	0	0	0
Mengkudu/Pace	-	90	0	0
Sambiloto	-	12	0	0
Temuireng	-	10	0	54
Temukunci	-	0	0	0
Temulawak	-	620	0	109

Sumber/Source: BPS, Statistik Pertanian Hortikultura SPH-TBF/

PRODUKSI TANAMAN BIOFARMAKA MENURUT JENIS TANAMAN

Tabel : 5.2.8
Table

DI INDRAMAYU TAHUN 2015- 2018 (kg)
*Production of Medical Plant by Kind of Plant (kg),
in Indramayu 2015- 2018*

Jenis Tanaman <i>Kind of Plants</i>	2015	2016	2017	2018
(1)	(2)	(3)	(4)	(5)
Dlingo/Dringo	-	0	0	0
Jahe	-	37.330	23.958	27.422
Kapulaga	-	0	0	0
Keji Beling	-	0	0	0
Kencur	-	23.390	2.470	0
Kunyit	-	56.627	35.308	41.292
Laos/Lengkuas	-	32.106	29.130	39.664
Lempuyang	-	870	7	584
Lidah Buaya	-	0	15	0
Mahkota Dewa	-	0	0	0
Mengkudu/Pace	-	671	4.144	0
Sambiloto	-	22	0	0
Temuireng	-	20	28	75
Temukunci	-	0	0	0
Temulawak	-	1.297	23	155

Sumber/Source: BPS, Statistik Pertanian Hortikultura SPH-TBF/

Tabel : 5.2.9
Table

**LUAS PANEN TANAMAN HIAS MENURUT KECAMATAN
DAN JENIS TANAMAN DI INDRAMAYU TAHUN 2017 dan 2018 (m²)
Harvested Area of Ornamental Plant by Sub District and Kind of Plant (m²),
in Indramayu 2017 and 2018**

Kecamatan Sub District	Anggrek/ <i>Orchid</i>		Krisan/ <i>Chrysantemum</i>	
	2017	2018	2017	2018
(1)	(2)	(3)	(4)	(5)
010 HAURGEULIS	-	-	-	-
011 GANTAR	-	-	-	-
020 KROYA	-	-	-	-
030 GABUSWETAN	-	-	-	-
040 CIKEDUNG	-	-	-	-
041 TERISI	-	-	-	-
050 LELEA	-	-	-	-
060 BANGODUA	-	-	-	-
061 TUKDANA	-	-	-	-
070 WIDASARI	-	-	-	-
080 KERTASMAYA	-	-	-	-
081 SUKAGUMIWANG	-	-	-	-
090 KRANGKENG	-	-	-	-
100 KARANGAMPEL	-	-	-	-
101 KEDOKANBUNDER	-	-	-	-
110 JUNTINYUAT	-	-	-	-
120 SLIYEG	-	-	-	-
130 JATIBARANG	-	-	-	-
140 BALONGAN	-	-	-	-
150 INDRAMAYU	-	-	-	-
160 SINDANG	-	-	-	-
161 CANTIGI	-	-	-	-
162 PASEKAN	-	-	-	-
170 LOHBENER	-	-	-	-
171 ARAHAN	-	-	-	-
180 LOSARANG	-	-	-	-
190 KANDANGHAUR	-	-	-	-
200 BONGAS	-	-	-	-
210 ANJATAN	-	-	-	-
220 SUKRA	-	-	-	-
221 PATROL	-	-	-	-
KABUPATEN INDRAMAYU	-	-	-	-

Sumber/Source: BPS, Statistik Pertanian Hortikultura SPH-TH/

LANJUTAN

Tabel : 5.2.9
Table

Kecamatan Sub District	Mawar/Rose		Sedap Malam/Tuberose	
	2017	2018	2017	2018
(1)	(6)	(7)	(8)	(9)
010 HAURGEULIS	-	-	-	-
011 GANTAR	-	-	-	-
020 KROYA	-	-	-	-
030 GABUSWETAN	-	-	-	-
040 CIKEDUNG	-	-	-	-
041 TERISI	-	-	-	-
050 LELEA	-	-	-	-
060 BANGODUA	-	-	-	-
061 TUKDANA	-	-	-	-
070 WIDASARI	-	-	-	-
080 KERTASMAYA	-	-	-	-
081 SUKAGUMIWANG	-	-	-	-
090 KRANGKENG	-	-	-	-
100 KARANGAMPEL	-	-	-	-
101 KEDOKANBUNDER	-	-	-	-
110 JUNTINYUAT	-	-	-	-
120 SLIYEG	-	-	-	-
130 JATIBARANG	-	-	-	-
140 BALONGAN	-	-	-	-
150 INDRAMAYU	-	-	-	-
160 SINDANG	-	-	-	-
161 CANTIGI	-	-	-	-
162 PASEKAN	-	-	-	-
170 LOHBENER	-	-	-	-
171 ARAHAN	-	-	-	-
180 LOSARANG	-	-	-	-
190 KANDANGHAUR	-	-	-	-
200 BONGAS	-	-	-	-
210 ANJATAN	-	-	-	-
220 SUKRA	-	-	-	-
221 PATROL	-	-	-	-
KABUPATEN INDRAMAYU	-	-	-	-

Sumber/Source: BPS, Statistik Pertanian Hortikultura SPH-TH/

BPS-Statistics Indonesia, Agricultural Statistic for Horticulture SPH-TH

PRODUKSI TANAMAN HIAS MENURUT KECAMATAN

Tabel : DAN JENIS TANAMAN DI INDRAMAYU TAHUN 2017 dan 2018 (Tangkai)
Table 5.2.10 Production of Ornamental Plant by Sub District and Kind of Plant (Tangkai),
in Indramayu 2017 and 2018

Kecamatan Sub District	Anggrek/ <i>Orchid</i>		Krisan/ <i>Chrysantemum</i>	
	2017	2018	2017	2018
(1)	(2)	(3)	(4)	(5)
010 HAURGEULIS	-	-	-	-
011 GANTAR	-	-	-	-
020 KROYA	-	-	-	-
030 GABUSWETAN	-	-	-	-
040 CIKEDUNG	-	-	-	-
041 TERISI	-	-	-	-
050 LELEA	-	-	-	-
060 BANGODUA	-	-	-	-
061 TUKDANA	-	-	-	-
070 WIDASARI	-	-	-	-
080 KERTASMAYA	-	-	-	-
081 SUKAGUMIWANG	-	-	-	-
090 KRANGKENG	-	-	-	-
100 KARANGAMPEL	-	-	-	-
101 KEDOKANBUNDER	-	-	-	-
110 JUNTINYUAT	-	-	-	-
120 SLIYEG	-	-	-	-
130 JATIBARANG	-	-	-	-
140 BALONGAN	-	-	-	-
150 INDRAMAYU	-	-	-	-
160 SINDANG	-	-	-	-
161 CANTIGI	-	-	-	-
162 PASEKAN	-	-	-	-
170 LOHBENER	-	-	-	-
171 ARAHAN	-	-	-	-
180 LOSARANG	-	-	-	-
190 KANDANGHAUR	-	-	-	-
200 BONGAS	-	-	-	-
210 ANJATAN	-	-	-	-
220 SUKRA	-	-	-	-
221 PATROL	-	-	-	-
KABUPATEN INDRAMAYU	-	-	-	-

Sumber/Source: BPS, Statistik Pertanian Hortikultura SPH-TH/

Tabel :
Table 5.2.10

Lanjutan
Continued

Kecamatan Sub District	Mawar/Rose		Sedap Malam/Tuberose	
	2017	2018	2017	2018
(1)	(6)	(7)	(8)	(9)
010 HAURGEULIS	-	-	-	-
011 GANTAR	-	-	-	-
020 KROYA	-	-	-	-
030 GABUSWETAN	-	-	-	-
040 CIKEDUNG	-	-	-	-
041 TERISI	-	-	-	-
050 LELEA	-	-	-	-
060 BANGODUA	-	-	-	-
061 TUKDANA	-	-	-	-
070 WIDASARI	-	-	-	-
080 KERTASMAYA	-	-	-	-
081 SUKAGUMIWANG	-	-	-	-
090 KRANGKENG	-	-	-	-
100 KARANGAMPEL	-	-	-	-
101 KEDOKANBUNDER	-	-	-	-
110 JUNTINYUAT	-	-	-	-
120 SLIYEG	-	-	-	-
130 JATIBARANG	-	-	-	-
140 BALONGAN	-	-	-	-
150 INDRAMAYU	-	-	-	-
160 SINDANG	-	-	-	-
161 CANTIGI	-	-	-	-
162 PASEKAN	-	-	-	-
170 LOHBENER	-	-	-	-
171 ARAHAN	-	-	-	-
180 LOSARANG	-	-	-	-
190 KANDANGHAUR	-	-	-	-
200 BONGAS	-	-	-	-
210 ANJATAN	-	-	-	-
220 SUKRA	-	-	-	-
221 PATROL	-	-	-	-
KABUPATEN INDRAMAYU	-	-	-	-

Sumber/Source: BPS, Statistik Pertanian Hortikultura SPH-TH/

BPS-Statistics Indonesia, Agricultural Statistic for Horticulture SPH-TH

Tabel
Table : 5.2.11

**LUAS PANEN TANAMAN HIAS MENURUT JENIS TANAMAN
DI INDRAMAYU TAHUN 2015- 2018 (m²)
Harvested Area of Ornamental Plants by Kind of Plant (m²),
in Indramayu 2015- 2018**

Jenis Tanaman <i>Kind of Plants</i>	2015	2016	2017	2018
(1)	(2)	(3)	(4)	(5)
Anggrek	-	-	-	-
Anthurium Bunga	-	-	-	-
Anyelir	-	-	-	-
Gerbera (Herbras)	-	-	-	-
Gladiol	-	-	-	-
Heliconia (Pisang-Pisangan)	-	-	-	-
Krisan	-	-	-	-
Mawar	-	-	-	-
Sedap Malam	-	-	-	-

Sumber/Source: BPS, Statistik Pertanian Hortikultura SPH-TH/

PRODUKSI TANAMAN HIAS MENURUT JENIS TANAMAN

Tabel : DI INDRAMAYU TAHUN 2015- 2018 (Tangkai)
Table 5.2.12 *Production of Ornamental Plants by Kind of Plant (Tangkai),
 in Indramayu 2015- 2018*

Jenis Tanaman Kind of Plants	2015	2016	2017	2018
(1)	(2)	(3)	(4)	(5)
Anggrek	-	-	-	-
Anthurium Bunga	-	-	-	-
Anyelir	-	-	-	-
Gerbera (Herbras)	-	-	-	-
Gladiol	-	-	-	-
Heliconia (Pisang-Pisangan)	-	-	-	-
Krisan	-	-	-	-
Mawar	-	-	-	-
Sedap Malam	-	-	-	-

Sumber/Source: BPS, Statistik Pertanian Hortikultura SPH-TH/

BPS-Statistics Indonesia, Agricultural Statistic for Horticulture SPH-TH

Tabel
Table : 5.2.13

**PRODUKSI BUAH-BUAHAN TAHUNAN MENURUT KECAMATAN
DAN JENIS TANAMAN DI INDRAMAYU TAHUN 2017 dan 2018 (Pohon Menghasilkan)
Production of Vegetables by Sub District and Kind of Plant (Pohon Menghasilkan),
in Indramayu 2017 and 2018**

Kecamatan Sub District	Mangga/Mango		Durian/Durian		Jeruk/Orange	
	2017	2018	2017	2018	2017	2018
(1)	(2)	(3)	(4)	(5)	(6)	(7)
010 HAURGEULIS	31.746	43.817	-	-	0	0
011 GANTAR	35.763	18.136	-	-	0	0
020 KROYA	38.395	28.846	-	-	0	0
030 GABUSWETAN	13.301	10.854	-	-	473	207
040 CIKEDUNG	69.151	69.151	-	-	0	0
041 TERISI	19.276	0	-	-	659	0
050 LELEA	19.731	20.165	-	-	0	0
060 BANGODUA	1.786	9.664	-	-	0	0
061 TUKDANA	25.168	5.484	-	-	0	0
070 WIDASARI	3.252	4.951	-	-	0	0
080 KERTASMAYA	9.143	4.624	-	-	0	0
081 SUKAGUMIWANG	5.969	22.247	-	-	0	0
090 KRANGKENG	18.671	19.081	-	-	0	0
100 KARANGAMPEL	2.635	16.210	-	-	0	0
101 KEDOKANBUNDER	7.838	11.838	-	-	115	97
110 JUNTINYUAT	22.113	39.562	-	-	0	498
120 SLIYEG	25.017	31.695	-	-	0	0
130 JATIBARANG	54.246	47.000	-	-	100	0
140 BALONGAN	12.776	15.407	-	-	0	0
150 INDRAMAYU	18.841	20.700	-	-	0	0
160 SINDANG	9.181	18.543	-	-	0	0
161 CANTIGI	3.246	7.860	-	-	0	0
162 PASEKAN	4.027	4.115	-	-	0	0
170 LOHBENER	2.560	28.871	-	-	0	0
171 ARAHAN	812	15.347	-	-	0	0
180 LOSARANG	2.176	12.573	-	-	0	0
190 KANDANGHAUR	4.124	3.927	-	-	15	0
200 BONGAS	15.670	16.427	-	-	79	25
210 ANJATAN	30.520	29.922	-	-	2.200	1.922
220 SUKRA	10.000	12.213	-	-	0	0
221 PATROL	1.000	1.087	-	-	0	0
KABUPATEN INDRAMAYU	518.134	590.317	-	-	3.641	2.749

Sumber/Source: BPS, Statistik Pertanian Hortikultura SPH-BST/

Tabel
Table : 5.2.13Lanjutan
Continued

Kecamatan Sub District	Pisang/ <i>Banana</i>		Pepaya/ <i>Papaya</i>		Salak/ <i>Salacca</i>	
	2017	2018	2017	2018	2017	2018
(1)	(10)	(11)	(12)	(13)	(14)	(15)
010 HAURGEULIS	19.749	21.049	0	0	-	-
011 GANTAR	19.952	2.000	0	0	-	-
020 KROYA	19.115	18.930	8.764	6.973	-	-
030 GABUSWETAN	4.341	3.041	1.531	956	-	-
040 CIKEDUNG	1.752	1.765	303	350	-	-
041 TERISI	8.189	2.417	6.749	4.315	-	-
050 LELEA	2.515	5.641	817	965	-	-
060 BANGODUA	75	50	0	0	-	-
061 TUKDANA	1.672	1.656	632	579	-	-
070 WIDASARI	738	1.505	112	556	-	-
080 KERTASMAYA	946	1.611	270	230	-	-
081 SUKAGUMIWANG	2.414	2.371	669	350	-	-
090 KRANGKENG	1.751	9.879	181	313	-	-
100 KARANGAMPEL	3.275	12.011	98	191	-	-
101 KEDOKANBUNDER	8.235	8.431	636	636	-	-
110 JUNTINYUAT	1.617	916	91	221	-	-
120 SLIYEG	1.998	3.297	296	245	-	-
130 JATIBARANG	5.371	6.279	96	84	-	-
140 BALONGAN	1.200	1.000	0	0	-	-
150 INDRAMAYU	12.902	12.176	2.253	2.179	-	-
160 SINDANG	537	97	0	0	-	-
161 CANTIGI	1.593	14.62	12	35	-	-
162 PASEKAN	871	253	0	0	-	-
170 LOHBENER	480	23.18	0	0	-	-
171 ARAHAN	981	1.892	0	0	-	-
180 LOSARANG	135	65	265	237	-	-
190 KANDANGHAUR	411	378	87	60	-	-
200 BONGAS	34.073	37.991	521	648	-	-
210 ANJATAN	1.013	1.902	893	534	-	-
220 SUKRA	535	301	25	0	-	-
221 PATROL	0	0	10	10	-	-
KABUPATEN INDRAMAYU	158.436	162.684	25.311	20.667	-	-

Sumber/Source: BPS, Statistik Pertanian Hortikultura SPH-BST/

Tabel : 5.2.14
Table : 5.2.14

**PRODUKSI BUAH-BUAHAN DAN SAYURAN TAHUNAN
 MENURUT JENIS TANAMAN DI INDRAMAYU TAHUN 2015- 2018 (Ton)**
*Production of Fruits and Vegetables by Kind of Plant (Ton
 in Indramayu 2015- 2018*

Jenis Tanaman Kind of Plants	2015	2016	2017	2018
(1)	(2)	(3)	(4)	(5)
Alpukat	-	2,2	1,8	4,2
Anggur	-	0	0	0
Apel	-	0	0	0
Belimbing	-	242,4	360,8	438,8
Duku/Langsar/ Kokosan	-	0	0	0
Durian	-	13,8	0	0
Jambu Air	-	1.442,5	908,8	842,3
Jambu Biji	-	1.776,7	1.130,3	1.127,1
Jengkol	-	13,8	12,2	4,7
Jeruk Besar	-	3,1	0,1	1,3
Jeruk Siam/Kepron	-	210,3	170,3	233,7
Mangga	-	90.643,5	77.473,6	94.114,7
Manggis	-	0	0	0
Markisa/Konyal	-	2,1	2,3	4
Melinjo	-	3.211,7	443	600,1
Nangka/Cempedak	-	1.619,5	1.660,7	2.238,9
Nenas	-	0	0	0
Pepaya	-	1.183,1	1.132,8	1.132,5
Petai	-	1.093,3	498,8	759,4
Pisang	-	13.769,1	6.704,8	9.864,1
Rambutan	-	94,9	49,1	26
Salak	-	0	0	0
Sawo	-	439,5	506	419,8
Sirsak	-	238,1	263,4	243,9
Sukun	-	2.029,6	1.713	1.105,6

Sumber/Source: BPS, Statistik Pertanian Hortikultura SPH-BST/

LUAS PANEN, PRODUKTIVITAS DAN PRODUKSI BELIMBING

Tabel : 5.2.15
Table

DI KABUPATEN INDRAMAYU TAHUN 2018
Harvested Area, Yield Rate and Product of Star Fruit
in Indramayu 2018

KECAMATAN	LUAS PANEN (Pohon)	PRODUKTIVITAS PER POHON (Kw/Pohon)	JUMLAH PRODUKSI (Kw)
(1)	(2)	(3)	(4)
010 HAURGEULIS	-	-	-
011 GANTAR	-	-	-
020 KROYA	76	0,79	60
030 GABUSWETAN	424	0,75	318
040 CIKEDUNG	413	0,24	99
041 TERISI	127	0,30	38
050 LELEA	654	0,24	157
060 BANGODUA	200	0,48	96
061 TUKDANA	5,814	0,43	2,500
070 WIDASARI	-	-	-
080 KERTASEMAYA	-	-	-
081 SUKAGUMIWANG	-	-	-
090 KRANGKENG	185	0,41	76
100 KARANGAMPEL	90	0,67	60
101 KEDOKANBUNDER	144	0,89	128
110 JUNTINYUAT	-	-	-
120 SLIYEG	93	0,45	42
130 JATIBARANG	150	0,52	78
140 BALONGAN	-	-	-
150 INDRAMAYU	170	1,06	180
160 SINDANG	-	-	-
161 CANTIGI	29	0,17	5
162 PASEKAN	19	0,32	6
170 LOHBENER	171	0,69	118
171 ARAHAN	186	0,73	136
180 LOSARANG	19	0,21	4
190 KANDANGHAUR	52	0,27	14
200 BONGAS	81	1,01	82
210 ANJATAN	295	0,63	186
220 SUKRA	10	0,50	5
221 PATROL	-	-	-
TAHUN 2018	9.402	0,60	4.388

Sumber/Source: BPS, Statistik Pertanian Hortikultura SPH-BST/

**LUAS PANEN, PRODUKTIVITAS DAN PRODUKSI JAMBU AIR
DI KABUPATEN INDRAMAYU TAHUN 2018**
*Harvested Area, Yield Rate and Product of Water Apple
in Indramayu 2018*

Tabel : 5.2.16
Table

KECAMATAN	LUAS PANEN (Pohon)	PRODUKTIVITAS PER POHON (Kw/Pohon)	JUMLAH PRODUKSI (Kw)
(1)	(2)	(3)	(4)
010 HAURGEULIS	3.076	0,25	769,00
011 GANTAR	-	-	-
020 KROYA	-	-	-
030 GABUSWETAN	326	0,65	212,00
040 CIKEDUNG	250	0,30	75,00
041 TERISI	-	-	-
050 LELEA	477	0,30	143,00
060 BANGODUA	21	0,19	4,00
061 TUKDANA	-	-	-
070 WIDASARI	97	0,31	30,00
080 KERTASEMAYA	-	-	-
081 SUKAGUMIWANG	-	-	-
090 KRANGKENG	228	0,57	130,00
100 KARANGAMPEL	1.047	1,15	1,204,00
101 KEDOKANBUNDER	281	1,16	326,00
110 JUNTINYUAT	325	0,12	39,00
120 SLIYEG	2.118	0,77	1,631,00
130 JATIBARANG	134	1,41	189,00
140 BALONGAN	163	0,43	70,00
150 INDRAMAYU	772	0,57	440,00
160 SINDANG	2.263	1,04	2,354,00
161 CANTIGI	35	0,77	27,00
162 PASEKAN	97	0,58	56,00
170 LOHBENER	393	0,27	106,00
171 ARAHAN	131	0,29	38,00
180 LOSARANG	26	0,35	9,00
190 KANDANGHAUR	873	0,33	288,00
200 BONGAS	198	0,64	127,00
210 ANJATAN	108	0,25	27,00
220 SUKRA	215	0,59	127,00
221 PATROL	7	0,29	2,00
TAHUN 2018	13.660	0,94	8,423,00

Sumber/Source: BPS, Statistik Pertanian Hortikultura SPH-BST/

BPS-Statistics Indonesia, Agricultural Statistic for Horticulture SPH-BST

**LUAS PANEN, PRODUKTIVITAS DAN PRODUKSI JAMBU BIJI
DI KABUPATEN INDRAMAYU TAHUN 2018**
*Harvested Area, Yield Rate and Product of Guava
in Indramayu 2018*

Tabel
Table : 5.2.17

	KECAMATAN	LUAS PANEN (Pohon)	PRODUKTIVITAS PER POHON (Kw/Pohon)	JUMLAH PRODUKSI (Kw)
	(1)	(2)	(3)	(4)
010	HAURGEULIS	7.877	0,30	2.363,00
011	GANTAR	-	-	-
020	KROYA	284	0,96	273,00
030	GABUSWETAN	104	0,49	51,00
040	CIKEDUNG	570	0,20	114,00
041	TERISI	208	0,26	54,00
050	LELEA	3.675	0,20	735,00
060	BANGODUA	-	-	-
061	TUKDANA	5.785	0,20	1.157,00
070	WIDASARI	592	0,52	30,00
080	KERTASEMAYA	-	-	-
081	SUKAGUMIWANG	-	-	-
090	KRANGKENG	107	0,71	76,00
100	KARANGAMPEL	149	0,99	148,00
101	KEDOKANBUNDER	175	0,48	84,00
110	JUNTINYUAT	-	-	-
120	SLIYEG	2.027	0,56	1.135,00
130	JATIBARANG	198	0,56	111,00
140	BALONGAN	-	-	-
150	INDRAMAYU	820	0,91	746,00
160	SINDANG	238	0,53	126,00
161	CANTIGI	-	-	-
162	PASEKAN	23	0,26	6,00
170	LOHBENER	248	0,63	156,00
171	ARAHAN	-	-	-
180	LOSARANG	96	0,28	27,00
190	KANDANGHAUR	733	0,27	198,00
200	BONGAS	347	0,87	302,00
210	ANJATAN	3.602	0,85	3.062,00
220	SUKRA	76	0,49	37,00
221	PATROL	8	0,25	2,00
	TAHUN 2018	27.943	0,59	11.271,00

Sumber/Source: BPS, Statistik Pertanian Hortikultura SPH-BST/

BPS-Statistics Indonesia, Agricultural Statistic for Horticulture SPH-BST

Tabel
Table : 5.2.18

**LUAS PANEN, PRODUKTIVITAS DAN PRODUKSI JERUK SIRAM / KEPROK
DI KABUPATEN INDRAMAYU TAHUN 2018**
*Harvested Area, Yield Rate and Product of Flush Orange
in Indramayu 2018*

KECAMATAN	LUAS PANEN (Pohon)	PRODUKTIVITAS PER POHON (Kw/Pohon)	JUMLAH PRODUKSI (Kw)
(1)	(2)	(3)	(4)
010 HAURGEULIS	-	-	-
011 GANTAR	-	-	-
020 KROYA	-	-	-
030 GABUSWETAN	206	1,14	235,00
040 CIKEDUNG	-	-	-
041 TERISI	-	-	-
050 LELEA	-	-	-
060 BANGODUA	-	-	-
061 TUKDANA	-	-	-
070 WIDASARI	-	-	-
080 KERTASEMAYA	-	-	-
081 SUKAGUMIWANG	-	-	-
090 KRANGKENG	-	-	-
100 KARANGAMPEL	-	-	-
101 KEDOKANBUNDER	96	0,52	50,00
110 JUNTINYUAT	496	0,53	263,00
120 SLIYEG	-	-	-
130 JATIBARANG	-	-	-
140 BALONGAN	-	-	-
150 INDRAMAYU	-	-	-
160 SINDANG	-	-	-
161 CANTIGI	-	-	-
162 PASEKAN	-	-	-
170 LOHBENER	-	-	-
171 ARAHAN	-	-	-
180 LOSARANG	-	-	-
190 KANDANGHAUR	-	-	-
200 BONGAS	25	0,32	8,00
210 ANJATAN	1.915	0,93	1.781,00
220 SUKRA	-	-	-
221 PATROL	-	-	-
TAHUN 2018	2.739	0,91	2.337,00

Sumber/Source: BPS, Statistik Pertanian Hortikultura SPH-BST/

BPS-Statistics Indonesia, Agricultural Statistic for Horticulture SPH-BST

LUAS PANEN, PRODUKTIVITAS DAN PRODUKSI MELINJO

DI KABUPATEN INDRAMAYU TAHUN 2018

Harvested Area, Yield Rate and Product of Melinjo
in Indramayu 2018

Tabel
Table : 5.2.19

KECAMATAN	LUAS PANEN (Pohon)	PRODUKTIVITAS PER POHON (Kw/Pohon)	JUMLAH PRODUKSI (Kw)
(1)	(2)	(3)	(4)
010 HAURGEULIS	240	0,30	72,00
011 GANTAR	-	-	-
020 KROYA	-	-	-
030 GABUSWETAN	-	-	-
040 CIKEDUNG	2.970	0,10	297,00
041 TERISI	-	-	-
050 LELEA	5.650	0,10	565,00
060 BANGODUA	-	-	-
061 TUKDANA	327	0,26	85,00
070 WIDASARI	2.030	0,23	467,00
080 KERTASEMAYA	-	-	-
081 SUKAGUMIWANG	-	-	-
090 KRANGKENG	473	0,49	232,00
100 KARANGAMPEL	400	0,79	316,00
101 KEDOKANBUNDER	210	0,40	84,00
110 JUNTINYUAT	-	-	-
120 SLIYEG	137	0,49	67,00
130 JATIBARANG	2.293	0,81	1.857,00
140 BALONGAN	-	-	-
150 INDRAMAYU	800	0,13	104,00
160 SINDANG	-	-	-
161 CANTIGI	-	-	-
162 PASEKAN	306	0,64	196,00
170 LOHBENER	2.000	0,28	560,00
171 ARAHAN	1.030	0,66	680,00
180 LOSARANG	298	0,50	149,00
190 KANDANGHAUR	-	-	-
200 BONGAS	311	0,63	196,00
210 ANJATAN	-	-	-
220 SUKRA	218	0,34	74,00
221 PATROL	-	-	-
TAHUN 2018	19.693	0,46	6.001,00

Sumber/Source: BPS, Statistik Pertanian Hortikultura SPH-BST/

BPS-Statistics Indonesia, Agricultural Statistic for Horticulture SPH-BST

LUAS PANEN, PRODUKTIVITAS DAN PRODUKSI NANGKA/CIMPEDAK

DI KABUPATEN INDRAMAYU TAHUN 2018

Harvested Area, Yield Rate and Product of Jackfruit
in Indramayu 2018

Tabel : 5.2.20
Table

	KECAMATAN	LUAS PANEN (Pohon)	PRODUKTIVITAS PER POHON (Kw/Pohon)	JUMLAH PRODUKSI (Kw)
	(1)	(2)	(3)	(4)
010	HAURGEULIS	2.488	0,78	1.941,00
011	GANTAR	-	-	-
020	KROYA	112	0,86	96,00
030	GABUSWETAN	608	1,01	614,00
040	CIKEDUNG	599	1,50	898,00
041	TERISI	665	0,34	226,00
050	LELEA	6.015	1,50	9.022,00
060	BANGODUA	543	0,46	250,00
061	TUKDANA	-	-	-
070	WIDASARI	-	-	-
080	KERTASEMAYA	84	1,19	100,00
081	SUKAGUMIWANG	184	110	202,00
090	KRANGKENG	213	0,56	119,00
100	KARANGAMPEL	398	1,38	549,00
101	KEDOKANBUNDER	313	1,04	325,00
110	JUNTINYUAT	21	0,29	6,00
120	SLIYEG	-	-	-
130	JATIBARANG	-	-	-
140	BALONGAN	528	0,65	343,00
150	INDRAMAYU	1.177	2,07	2.436,00
160	SINDANG	-	-	-
161	CANTIGI	45	0,93	42,00
162	PASEKAN	19	0,53	10,00
170	LOHBENER	-	-	-
171	ARAHAN	-	-	-
180	LOSARANG	-	-	-
190	KANDANGHAUR	41	0,29	12,00
200	BONGAS	350	0,46	161,00
210	ANJATAN	3.598	1,40	5.037,00
220	SUKRA	-	-	-
221	PATROL	-	-	-
	TAHUN 2018	17.998	1,67	22.389,00

Sumber/Source: BPS, Statistik Pertanian Hortikultura SPH-BST/

BPS-Statistics Indonesia, Agricultural Statistic for Horticulture SPH-BST

**LUAS PANEN, PRODUKTIVITAS DAN PRODUKSI PETAI
DI KABUPATEN INDRAMAYU TAHUN 2018**
*Harvested Area, Yield Rate and Product of Petai
in Indramayu 2018*

Tabel
Table : 5.2.21

	KECAMATAN	LUAS PANEN (Pohon)	PRODUKTIVITAS PER POHON (Kw/Pohon)	JUMLAH PRODUKSI (Kw)
	(1)	(2)	(3)	(4)
010	HAURGEULIS	293	0,91	267,00
011	GANTAR	363	0,30	109,00
020	KROYA	-	-	-
030	GABUSWETAN	107	0,67	72,00
040	CIKEDUNG	2.850	0,30	855,00
041	TERISI	208	0,25	52,00
050	LELEA	4.693	0,30	1.408,00
060	BANGODUA	-	-	-
061	TUKDANA	796	0,27	215,00
070	WIDASARI	131	0,29	38,00
080	KERTASEMAYA	85	0,27	23,00
081	SUKAGUMIWANG	1.835	0,43	789,00
090	KRANGKENG	234	0,93	218,00
100	KARANGAMPEL	134	1,28	172,00
101	KEDOKANBUNDER	60	0,43	26,00
110	JUNTINYUAT	114	0,21	24,00
120	SLIYEG	340	0,96	326,00
130	JATIBARANG	-	-	-
140	BALONGAN	166	1,13	188,00
150	INDRAMAYU	282	0,45	127,00
160	SINDANG	-	-	-
161	CANTIGI	35	0,51	18,00
162	PASEKAN	122	0,69	84,00
170	LOHBENER	93	0,57	53,00
171	ARAHAN	999	0,98	979,00
180	LOSARANG	218	0,44	96,00
190	KANDANGHAUR	165	0,54	89,00
200	BONGAS	562	0,60	337,00
210	ANJATAN	1.326	0,76	1.008,00
220	SUKRA	81	0,26	21,00
221	PATROL	-	-	-
	TAHUN 2018	16.295	0,60	7.594,00

Sumber/Source: BPS, Statistik Pertanian Hortikultura SPH-BST/

BPS-Statistics Indonesia, Agricultural Statistic for Horticulture SPH-BST

**LUAS PANEN, PRODUKTIVITAS DAN PRODUKSI RAMBUTAN
DI KABUPATEN INDRAMAYU TAHUN 2018**
*Harvested Area, Yield Rate and Product of Rambutan
in Indramayu 2018*

Tabel : 5.2.22
Table

	KECAMATAN	LUAS PANEN (Pohon)	PRODUKTIVITAS PER POHON (Kw/Pohon)	JUMLAH PRODUKSI (Kw)
	(1)	(2)	(3)	(4)
010	HAURGEULIS	-	-	-
011	GANTAR	617	0,30	185,00
020	KROYA	-	-	-
030	GABUSWETAN	-	-	-
040	CIKEDUNG	-	-	-
041	TERISI	-	-	-
050	LELEA	-	-	-
060	BANGODUA	-	-	-
061	TUKDANA	-	-	-
070	WIDASARI	-	-	-
080	KERTASEMAYA	-	-	-
081	SUKAGUMIWANG	-	-	-
090	KRANGKENG	-	-	-
100	KARANGAMPEL	-	-	-
101	KEDOKANBUNDER	-	-	-
110	JUNTINYUAT	-	-	-
120	SLIYEG	-	-	-
130	JATIBARANG	-	-	-
140	BALONGAN	-	-	-
150	INDRAMAYU	-	-	-
160	SINDANG	-	-	-
161	CANTIGI	-	-	-
162	PASEKAN	-	-	-
170	LOHBENER	-	-	-
171	ARAHAN	-	-	-
180	LOSARANG	-	-	-
190	KANDANGHAUR	-	-	-
200	BONGAS	-	-	-
210	ANJATAN	44	1,70	75,00
220	SUKRA	-	-	-
221	PATROL	-	-	-
	TAHUN 2018	661	0,41	260,00

Sumber/Source: BPS, Statistik Pertanian Hortikultura SPH-BST/

BPS-Statistics Indonesia, Agricultural Statistic for Horticulture SPH-BST

LUAS PANEN, PRODUKTIVITAS DAN PRODUKSI SAWO

Tabel : 5.2.23
Table

DI KABUPATEN INDRAMAYU TAHUN 2018
Harvested Area, Yield Rate and Product of Sawo
in Indramayu 2018

KECAMATAN	LUAS PANEN (Pohon)	PRODUKTIVITAS PER POHON (Kw/Pohon)	JUMLAH PRODUKSI (Kw)
(1)	(2)	(3)	(4)
010 HAURGEULIS	-	-	-
011 GANTAR	-	-	-
020 KROYA	-	-	-
030 GABUSWETAN	187	0,91	170,00
040 CIKEDUNG	150	0,40	60,00
041 TERISI	8	0,25	2,00
050 LELEA	175	0,40	70,00
060 BANGODUA	7	0,43	3,00
061 TUKDANA	87	0,30	26,00
070 WIDASARI	-	-	-
080 KERTASEMAYA	220	0,20	44,00
081 SUKAGUMIWANG	330	0,20	66,00
090 KRANGKENG	119	0,68	81,00
100 KARANGAMPEL	421	2,02	851,00
101 KEDOKANBUNDER	358	1,18	422,00
110 JUNTINYUAT	67	0,49	33,00
120 SLIYEG	399	0,72	287,00
130 JATIBARANG	72	1,32	95,00
140 BALONGAN	-	-	-
150 INDRAMAYU	677	1,19	806,00
160 SINDANG	-	-	-
161 CANTIGI	28	0,50	14,00
162 PASEKAN	62	0,76	47,00
170 LOHBENER	237	0,49	116,00
171 ARAHAN	238	0,55	131,00
180 LOSARANG	35	1,37	48,00
190 KANDANGHAUR	52	0,27	14,00
200 BONGAS	588	0,52	306,00
210 ANJATAN	1,124	0,45	506,00
220 SUKRA	-	-	-
221 PATROL	-	-	-
TAHUN 2018	5.641	1,28	4.198,00

Sumber/Source: BPS, Statistik Pertanian Hortikultura SPH-BST/

BPS-Statistics Indonesia, Agricultural Statistic for Horticulture SPH-BST

**LUAS PANEN, PRODUKTIVITAS DAN PRODUKSI SIRSAK
DI KABUPATEN INDRAMAYU TAHUN 2018**
*Harvested Area, Yield Rate and Product of Soursop
in Indramayu 2018*

Tabel : 5.2.24
Table

KECAMATAN		LUAS PANEN (Pohon)	PRODUKTIVITAS PER POHON (Kw/Pohon)	JUMLAH PRODUKSI (Kw)
(1)		(2)	(3)	(4)
010	HAURGEULIS	-	-	-
011	GANTAR	-	-	-
020	KROYA	1.458	0,45	656,00
030	GABUSWETAN	145	0,67	97,00
040	CIKEDUNG	272	0,25	68,00
041	TERISI	-	-	-
050	LELEA	760	0,25	190,00
060	BANGODUA	-	-	-
061	TUKDANA	650	0,20	130,00
070	WIDASARI	12	0,25	3,00
080	KERTASEMAYA	-	-	-
081	SUKAGUMIWANG	-	-	-
090	KRANGKENG	165	0,26	43,00
100	KARANGAMPEL	166	0,50	83,00
101	KEDOKANBUNDER	19	0,21	4,00
110	JUNTINYUAT	25	0,28	7,00
120	SLIYEG	231	0,67	155,00
130	JATIBARANG	-	-	-
140	BALONGAN	30	0,10	3,00
150	INDRAMAYU	209	0,43	90,00
160	SINDANG	12	0,17	2,00
161	CANTIGI	28	0,29	8,00
162	PASEKAN	18	0,39	7,00
170	LOHBENER	-	-	-
171	ARAHAN	-	-	-
180	LOSARANG	10	0,20	2,00
190	KANDANGHAUR	-	-	-
200	BONGAS	31	0,35	11,00
210	ANJATAN	1.872	0,47	880,00
220	SUKRA	-	-	-
221	PATROL	-	-	-
TAHUN 2018		6.114	0,61	2.439,00

Sumber/Source: BPS, Statistik Pertanian Hortikultura SPH-BST/

BPS-Statistics Indonesia, Agricultural Statistic for Horticulture SPH-BST

**LUAS PANEN, PRODUKTIVITAS DAN PRODUKSI SUKUN
DI KABUPATEN INDRAMAYU TAHUN 2018**
*Harvested Area, Yield Rate and Product of Breadfruit
in Indramayu 2018*

Tabel : 5.2.25
Table

	KECAMATAN	LUAS PANEN (Pohon)	PRODUKTIVITAS PER POHON (Kw/Pohon)	JUMLAH PRODUKSI (Kw)
	(1)	(2)	(3)	(4)
010	HAURGEULIS	-	-	-
011	GANTAR	-	-	-
020	KROYA	-	-	-
030	GABUSWETAN	-	-	-
040	CIKEDUNG	-	-	-
041	TERISI	-	-	-
050	LELEA	-	-	-
060	BANGODUA	-	-	-
061	TUKDANA	151	0,53	80,00
070	WIDASARI	17	0,18	3,00
080	KERTASEMAYA	-	-	-
081	SUKAGUMIWANG	637	0,43	274,00
090	KRANGKENG	91	0,75	68,00
100	KARANGAMPEL	248	1,30	322,00
101	KEDOKANBUNDER	181	0,90	163,00
110	JUNTINYUAT	11	0,27	3,00
120	SLIYEG	314	0,56	176,00
130	JATIBARANG	-	-	-
140	BALONGAN	216	0,50	108,00
150	INDRAMAYU	11.618	0,80	9.294,00
160	SINDANG	-	-	-
161	CANTIGI	15	0,40	6,00
162	PASEKAN	22	1,36	30,00
170	LOHBENER	-	-	-
171	ARAHAN	-	-	-
180	LOSARANG	-	-	-
190	KANDANGHAUR	-	-	-
200	BONGAS	145	0,94	136,00
210	ANJATAN	361	1,09	393,00
220	SUKRA	-	-	-
221	PATROL	-	-	-
	TAHUN 2018	14.025	0,86	11.056,00

Sumber/Source: BPS, Statistik Pertanian Hortikultura SPH-BST/

BPS-Statistics Indonesia, Agricultural Statistic for Horticulture SPH-BST

**LUAS PANEN, PRODUKTIVITAS DAN PRODUKSI KEMBANG KOL
DI KABUPATEN INDRAMAYU TAHUN 2018**
*Harvested Area, Yield Rate and Product of Cauliflower
in Indramayu 2018*

Tabel :
Tabel 5.2.26

KECAMATAN	LUAS PANEN (Ha)	PRODUKTIVITAS PER HEKTAR (Kw/Ha)	JUMLAH PRODUKSI (Kw)
(1)	(2)	(3)	(4)
010 HAURGEULIS	-	-	-
011 GANTAR	-	-	-
020 KROYA	-	-	-
030 GABUSWETAN	-	-	-
040 CIKEDUNG	-	-	-
041 TERISI	-	-	-
050 LELEA	-	-	-
060 BANGODUA	-	-	-
061 TUKDANA	-	-	-
070 WIDASARI	-	-	-
080 KERTASEMAYA	-	-	-
081 SUKAGUMIWANG	-	-	-
090 KRANGKENG	-	-	-
100 KARANGAMPEL	-	-	-
101 KEDOKANBUNDER	8	43,625	349
110 JUNTINYUAT	-	-	-
120 SLIYEG	-	-	-
130 JATIBARANG	-	-	-
140 BALONGAN	-	-	-
150 INDRAMAYU	-	-	-
160 SINDANG	-	-	-
161 CANTIGI	-	-	-
162 PASEKAN	-	-	-
170 LOHBENER	-	-	-
171 ARAHAN	-	-	-
180 LOSARANG	1	96	96
190 KANDANGHAUR	-	-	-
200 BONGAS	-	-	-
210 ANJATAN	-	-	-
220 SUKRA	-	-	-
221 PATROL	-	-	-
TAHUN 2018	9	139,63	445

Sumber/Source: BPS, Statistik Pertanian Hortikultura SPH-SBS/

BPS-Statistics Indonesia, Agricultural Statistic for Horticulture SPH-SBS

**LUAS PANEN, PRODUKTIVITAS DAN PRODUKSI KACANG PANJANG
DI KABUPATEN INDRAMAYU TAHUN 2018**
*Harvested Area, Yield Rate and Product of Longbean
in Indramayu 2018*

Tabel
Table : 5.2.27

	KECAMATAN	LUAS PANEN (Ha)	PRODUKTIVITAS PER HEKTAR (Kw/Ha)	JUMLAH PRODUKSI (Kw)
	(1)	(2)	(3)	(4)
010	HAURGEULIS	3	399,33	1.198
011	GANTAR	5	124	620
020	KROYA	3	26,66	80
030	GABUSWETAN	5	26,4	132
040	CIKEDUNG	10	43	430
041	TERISI	33	108,87	3.593
050	LELEA	5	40	200
060	BANGODUA	-	-	-
061	TUKDANA	-	-	-
070	WIDASARI	-	-	-
080	KERTASEMAYA	7	140	980
081	SUKAGUMIWANG	8	127,5	1.020
090	KRANGKENG	7	40,14	281
100	KARANGAMPEL	27	70,40	1.901
101	KEDOKANBUNDER	25	41,44	1.036
110	JUNTINYUAT	22	60,81	1.338
120	SLIYEG	25	70,32	1.758
130	JATIBARANG	16	58,31	933
140	BALONGAN	7	35,42	248
150	INDRAMAYU	7	98,57	690
160	SINDANG	-	-	-
161	CANTIGI	-	-	-
162	PASEKAN	-	-	-
170	LOHBENER	-	-	-
171	ARAHAN	-	-	-
180	LOSARANG	3	106,33	319
190	KANDANGHAUR	-	-	-
200	BONGAS	8	82,125	657
210	ANJATAN	82	32,04	2.628
220	SUKRA	-	-	-
221	PATROL	-	-	-
	TAHUN 2018	308	1731,72	20.042

Sumber/Source: BPS, Statistik Pertanian Hortikultura SPH-BST/

BPS-Statistics Indonesia, Agricultural Statistic for Horticulture SPH-BST

**LUAS PANEN, PRODUKTIVITAS DAN PRODUKSI CABE RAWIT
DI KABUPATEN INDRAMAYU TAHUN 2018**
*Harvested Area, Yield Rate and Product of Cayenne Papper
in Indramayu 2018*

Tabel
Table : 5.2.28

KECAMATAN		LUAS PANEN (Ha)	PRODUKTIVITAS PER HEKTAR (Kw/Ha)	JUMLAH PRODUKSI (Kw)
(1)		(2)	(3)	(4)
010	HAURGEULIS	-	-	-
011	GANTAR	1	80	80
020	KROYA	-	-	-
030	GABUSWETAN	-	-	-
040	CIKEDUNG	-	-	-
041	TERISI	13	57,38	746
050	LELEA	-	-	-
060	BANGODUA	-	-	-
061	TUKDANA	-	-	-
070	WIDASARI	-	-	-
080	KERTASEMAYA	-	-	-
081	SUKAGUMIWANG	1	10	10
090	KRANGKENG	-	-	-
100	KARANGAMPEL	6	41,83	251
101	KEDOKANBUNDER	-	-	-
110	JUNTINYUAT	-	-	-
120	SLIYEG	15	47,66	715
130	JATIBARANG	9	49,77	448
140	BALONGAN	-	-	-
150	INDRAMAYU	6	45,33	272
160	SINDANG	-	-	-
161	CANTIGI	-	-	-
162	PASEKAN	-	-	-
170	LOHBENER	-	-	-
171	ARAHAN	-	-	-
180	LOSARANG	-	-	-
190	KANDANGHAUR	-	-	-
200	BONGAS	1	20	20
210	ANJATAN	68	28,20	1.918
220	SUKRA	-	-	-
221	PATROL	-	-	-
TAHUN 2018		120	380,20	4.460

Sumber/Source: BPS, Statistik Pertanian Hortikultura SPH-SBS/

BPS-Statistics Indonesia, Agricultural Statistic for Horticulture SPH-SBS

**LUAS PANEN, PRODUKTIVITAS DAN PRODUKSI JAMUR
DI KABUPATEN INDRAMAYU TAHUN 2018**
*Harvested Area, Yield Rate and Product of Mushroom
in Indramayu 2018*

Tabel
Table : 5.2.29

KECAMATAN		LUAS PANEN (Ha)	PRODUKTIVITAS PER HEKTAR (Kw/Ha)	JUMLAH PRODUKSI (Kw)
(1)		(2)	(3)	(4)
010	HAURGEULIS	-	-	-
011	GANTAR	-	-	-
020	KROYA	-	-	-
030	GABUSWETAN	-	-	-
040	CIKEDUNG	-	-	-
041	TERISI	-	-	-
050	LELEA	-	-	-
060	BANGODUA	-	-	-
061	TUKDANA	-	-	-
070	WIDASARI	-	-	-
080	KERTASEMAYA	34.860	4,09	142.680
081	SUKAGUMIWANG	-	-	-
090	KRANGKENG	-	-	-
100	KARANGAMPEL	-	-	-
101	KEDOKANBUNDER	-	-	-
110	JUNTINYUAT	-	-	-
120	SLIYEG	-	-	-
130	JATIBARANG	-	-	-
140	BALONGAN	-	-	-
150	INDRAMAYU	700	7,17	5.020
160	SINDANG	-	-	-
161	CANTIGI	-	-	-
162	PASEKAN	-	-	-
170	LOHBENER	-	-	-
171	ARAHAN	-	-	-
180	LOSARANG	-	-	-
190	KANDANGHAUR	-	-	-
200	BONGAS	-	-	-
210	ANJATAN	-	-	-
220	SUKRA	-	-	-
221	PATROL	-	-	-
TAHUN 2018		35.560	11,26	147.700

Sumber/Source: BPS, Statistik Pertanian Hortikultura SPH-SBS/

BPS-Statistics Indonesia, Agricultural Statistic for Horticulture SPH-SBS

Tabel
: 5.2.30
Table

**LUAS PANEN, PRODUKTIVITAS DAN PRODUKSI TERUNG
DI KABUPATEN INDRAMAYU TAHUN 2018**
*Harvested Area, Yield Rate and Product of Eggplant
in Indramayu 2018*

KECAMATAN	LUAS PANEN (Ha)	PRODUKTIVITAS PER HEKTAR (Kw/Ha)	JUMLAH PRODUKSI (Kw)
(1)	(2)	(3)	(4)
010 HAURGEULIS	2	412,5	825
011 GANTAR	4	195	780
020 KROYA	-	-	-
030 GABUSWETAN	9	54,44	490
040 CIKEDUNG	10	60	600
041 TERISI	24	175,25	4.206
050 LELEA	3	50	150
060 BANGODUA	-	-	-
061 TUKDANA	-	-	-
070 WIDASARI	-	-	-
080 KERTASEMAYA	2	181	362
081 SUKAGUMIWANG	3	106	318
090 KRANGKENG	7	39,71	278
100 KARANGAMPEL	20	98,65	1.973
101 KEDOKANBUNDER	15	40,6	609
110 JUNTINYUAT	7	83,42	584
120 SLIYEG	24	55,54	1.333
130 JATIBARANG	14	83,57	1.170
140 BALONGAN	10	110,2	1.102
150 INDRAMAYU	8	95,375	763
160 SINDANG	-	-	-
161 CANTIGI	-	-	-
162 PASEKAN	-	-	-
170 LOHBENER	-	-	-
171 ARAHAN	-	-	-
180 LOSARANG	2	114,5	229
190 KANDANGHAUR	-	-	-
200 BONGAS	9	95,55	860
210 ANJATAN	83	35,73	2.966
220 SUKRA	-	-	-
221 PATROL	-	-	-
TAHUN 2018	256	2087,06	19.598

Sumber/Source: BPS, Statistik Pertanian Hortikultura SPH-SBS/

BPS-Statistics Indonesia, Agricultural Statistic for Horticulture SPH-SBS

**LUAS PANEN, PRODUKTIVITAS DAN PRODUKSI KETIMUN
DI KABUPATEN INDRAMAYU TAHUN 2018**
*Harvested Area, Yield Rate and Product of Cucumber
in Indramayu 2018*

Tabel : 5.2.31
Table

	KECAMATAN	LUAS PANEN (Ha)	PRODUKTIVITAS PER HEKTAR (Kw/Ha)	JUMLAH PRODUKSI (Kw)
	(1)	(2)	(3)	(4)
010	HAURGEULIS	2	523	1.046
011	GANTAR	8	120	960
020	KROYA	2	24	48
030	GABUSWETAN	9	33,11	298
040	CIKEDUNG	20	55	1.100
041	TERISI	31	125,06	3.877
050	LELEA	4	60	240
060	BANGODUA	-	-	-
061	TUKDANA	-	-	-
070	WIDASARI	-	-	-
080	KERTASEMAYA	6	153,33	920
081	SUKAGUMIWANG	9	162,33	1.461
090	KRANGKENG	3	23,66	71
100	KARANGAMPEL	15	141,73	2.126
101	KEDOKANBUNDER	22	25,954	571
110	JUNTINYUAT	6	88	528
120	SLIYEG	15	60,66	910
130	JATIBARANG	9	88,55	797
140	BALONGAN	4	87,25	349
150	INDRAMAYU	5	113,4	567
160	SINDANG	-	-	-
161	CANTIGI	-	-	-
162	PASEKAN	-	-	-
170	LOHBENER	-	-	-
171	ARAHAN	-	-	-
180	LOSARANG	-	-	-
190	KANDANGHAUR	-	-	-
200	BONGAS	9	136,11	1.225
210	ANJATAN	106	35,80	3.795
220	SUKRA	-	-	-
221	PATROL	-	-	-
	TAHUN 2018	285	2056,98	20.889

Sumber/Source: BPS, Statistik Pertanian Hortikultura SPH-SBS/

BPS-Statistics Indonesia, Agricultural Statistic for Horticulture SPH-SBS

**LUAS PANEN, PRODUKTIVITAS DAN PRODUKSI KANGKUNG
DI KABUPATEN INDRAMAYU TAHUN 2018**
*Harvested Area, Yield Rate and Product of Kale
in Indramayu 2018*

Tabel
Table : 5.2.32

	KECAMATAN	LUAS PANEN (Ha)	PRODUKTIVITAS PER HEKTAR (Kw/Ha)	JUMLAH PRODUKSI (Kw)
	(1)	(2)	(3)	(4)
010	HAURGEULIS	3	272,66	818
011	GANTAR	-	-	-
020	KROYA	-	-	-
030	GABUSWETAN	2	10	20
040	CIKEDUNG	-	-	-
041	TERISI	11	60	660
050	LELEA	-	-	-
060	BANGODUA	-	-	-
061	TUKDANA	-	-	-
070	WIDASARI	-	-	-
080	KERTASEMAYA	-	-	-
081	SUKAGUMIWANG	-	-	-
090	KRANGKENG	-	-	-
100	KARANGAMPEL	8	98	784
101	KEDOKANBUNDER	14	23,57	330
110	JUNTINYUAT	-	-	-
120	SLIYEG	5	52,2	261
130	JATIBARANG	8	44,62	357
140	BALONGAN	-	-	-
150	INDRAMAYU	8	212,85	1.703
160	SINDANG	-	-	-
161	CANTIGI	-	-	-
162	PASEKAN	-	-	-
170	LOHBENER	-	-	-
171	ARAHAN	-	-	-
180	LOSARANG	-	-	-
190	KANDANGHAUR	-	-	-
200	BONGAS	-	-	-
210	ANJATAN	8	26,75	214
220	SUKRA	-	-	-
221	PATROL	-	-	-
	TAHUN 2018	67	800,68	5.147

Sumber/Source: BPS, Statistik Pertanian Hortikultura SPH-SBS/

BPS-Statistics Indonesia, Agricultural Statistic for Horticulture SPH-SBS

5.3. Perkebunan

Tabel : 5.3.1
Table

**LUAS PANEN TANAMAN PERKEBUNAN MENURUT KECAMATAN
DAN JENIS TANAMAN DI INDRAMAYU TAHUN 2017 dan 2018 (HA)
Harvested Area of Estate Crops by Sub District and Kind of Plant (ha),
in Indramayu 2017 and 2018**

Kecamatan Sub District	Kelapa Sawit Oil Palm		Kelapa Coconut		Karet Rubber		Kopi Coffee	
	2017	2018	2017	2018	2017	2018	2017	2018
(1)	(2)	(3)	(4)	(5)	(6)	(7)	(8)	(9)
010 HAURGEULIS	-	-	93,00	101,00	-	-	-	-
011 GANTAR	-	-	69,00	70,00	-	-	-	-
020 KROYA	-	-	86,00	97,00	-	-	-	-
030 GABUSWETAN	-	-	92,30	92,30	-	-	-	-
040 CIKEDUNG	-	-	68,50	77,10	-	-	-	-
041 TERISI	-	-	40,00	70,00	-	-	-	-
050 LELEA	-	-	72,00	96,00	-	-	-	-
060 BANGODUA	-	-	23,00	23,00	-	-	-	-
061 TUKDANA	-	-	80,00	80,00	-	-	-	-
070 WIDASARI	-	-	68,00	76,00	-	-	-	-
080 KERTASMAYA	-	-	108,00	131,50	-	-	-	-
081 SUKAGUMIWANG	-	-	158,50	181,50	-	-	-	-
090 KRANGKENG	-	-	157,00	182,00	-	-	-	-
100 KARANGAMPEL	-	-	225,00	249,00	-	-	-	-
101 KEDOKANBUNDER	-	-	199,85	232,85	-	-	-	-
110 JUNTINYUAT	-	-	77,50	101,50	-	-	-	-
120 SLIYEG	-	-	350,00	363,00	-	-	-	-
130 JATIBARANG	-	-	109,00	134,50	-	-	-	-
140 BALONGAN	-	-	90,00	90,37	-	-	-	-
150 INDRAMAYU	-	-	74,40	86,40	-	-	-	-
160 SINDANG	-	-	200,00	200,00	-	-	-	-
161 CANTIGI	-	-	300,00	300,00	-	-	-	-
162 PASEKAN	-	-	166,00	166,00	-	-	-	-
170 LOHBENER	-	-	69,00	69,00	-	-	-	-
171 ARAHAN	-	-	205,40	205,40	-	-	-	-
180 LOSARANG	-	-	87,50	106,50	-	-	-	-
190 KANDANGHAUR	-	-	234,40	235,40	-	-	-	-
200 BONGAS	-	-	200,00	203,00	-	-	-	-
210 ANJATAN	-	-	244,02	259,02	-	-	-	-
220 SUKRA	-	-	19,00	19,00	-	-	-	-
221 PATROL	-	-	15,63	15,63	-	-	-	-
KABUPATEN INDRAMAYU	-	-	3.982	4.313,97	-	-	-	-

Sumber/Source : Dinas Pertanian Kabupaten Indramayu

Tabel
Table : 5.3.1Lanjutan
Continued

Kecamatan Sub District	Kakao Cocoa		Tebu Sugar cane		Teh Tea		Tembakau Tobacco	
	2017	2018	2017	2018	2017	2018	2017	2018
(1)	(10)	(11)	(12)	(13)	(14)	(15)	(14)	(15)
010 HAURGEULIS	-	-	-	-	-	-	-	-
011 GANTAR	-	-	4	52	-	-	-	-
020 KROYA	-	-	18,5	19	-	-	-	-
030 GABUSWETAN	-	-	-	-	-	-	-	-
040 CIKEDUNG	-	-	284,95	-	-	-	-	-
041 TERISI	-	-	1	24	-	-	-	-
050 LELEA	-	-	17	22	-	-	-	-
060 BANGODUA	-	-	-	-	-	-	-	-
061 TUKDANA	-	-	-	-	-	-	-	-
070 WIDASARI	-	-	-	-	-	-	-	-
080 KERTASMAYA	-	-	-	-	-	-	-	-
081 SUKAGUMIWANG	-	-	-	-	-	-	-	-
090 KRANGKENG	-	-	-	-	-	-	-	-
100 KARANGAMPEL	-	-	-	-	-	-	-	-
101 KEDOKANBUNDER	-	-	-	-	-	-	-	-
110 JUNTINYUAT	-	-	-	-	-	-	-	-
120 SLIYEG	-	-	-	-	-	-	-	-
130 JATIBARANG	-	-	-	-	-	-	-	-
140 BALONGAN	-	-	-	-	-	-	-	-
150 INDRAMAYU	-	-	-	-	-	-	-	-
160 SINDANG	-	-	-	-	-	-	-	-
161 CANTIGI	-	-	-	-	-	-	-	-
162 PASEKAN	-	-	-	-	-	-	-	-
170 LOHBENER	-	-	-	-	-	-	-	-
171 ARAHAN	-	-	-	-	-	-	-	-
180 LOSARANG	-	-	-	-	-	-	-	-
190 KANDANGHAUR	-	-	-	-	-	-	-	-
200 BONGAS	-	-	-	-	-	-	-	-
210 ANJATAN	-	-	-	-	-	-	-	-
220 SUKRA	-	-	-	-	-	-	-	-
221 PATROL	-	-	-	-	-	-	-	-
KABUPATEN INDRAMAYU	-	-	-	-	-	-	-	-

Sumber/Source : Dinas Pertanian Kabupaten Indramayu

Tabel : 5.3.2
Table

**PRODUKSI TANAMAN PERKEBUNAN MENURUT KECAMATAN
DAN JENIS TANAMAN DI INDRAMAYU TAHUN 2017 dan 2018 (TON)
Production of Estate Crops by Sub District and Kind of Plant (ton),
in Indramayu 2017 and 2018**

Kecamatan Sub District	Kelapa Sawit Oil Palm		Kelapa Coconut		Karet Rubber		Kopi Coffee	
	2017	2018	2017	2018	2017	2018	2017	2018
(1)	(2)	(3)	(4)	(5)	(6)	(7)	(8)	(9)
010 HAURGEULIS	-	-	63,41	64,80	-	-	-	-
011 GANTAR	-	-	47,05	52,50	-	-	-	-
020 KROYA	-	-	64,50	72,75	-	-	-	-
030 GABUSWETAN	-	-	62,93	62,93	-	-	-	-
040 CIKEDUNG	-	-	46,70	57,82	-	-	-	-
041 TERISI	-	-	27,27	47,72	-	-	-	-
050 LELEA	-	-	54,00	72,00	-	-	-	-
060 BANGODUA	-	-	15,68	15,68	-	-	-	-
061 TUKDANA	-	-	54,55	54,55	-	-	-	-
070 WIDASARI	-	-	46,36	51,68	-	-	-	-
080 KERTASMAYA	-	-	77,14	98,63	-	-	-	-
081 SUKAGUMIWANG	-	-	108,07	123,75	-	-	-	-
090 KRANGKENG	-	-	117,75	136,50	-	-	-	-
100 KARANGAMPEL	-	-	153,41	186,75	-	-	-	-
101 KEDOKANBUNDER	-	-	136,26	174,64	-	-	-	-
110 JUNTINYUAT	-	-	52,84	76,13	-	-	-	-
120 SLIYEG	-	-	238,64	247,50	-	-	-	-
130 JATIBARANG	-	-	74,32	100,88	-	-	-	-
140 BALONGAN	-	-	61,36	61,36	-	-	-	-
150 INDRAMAYU	-	-	50,73	64,80	-	-	-	-
160 SINDANG	-	-	150,50	150,50	-	-	-	-
161 CANTIGI	-	-	225,00	225,00	-	-	-	-
162 PASEKAN	-	-	113,18	113,18	-	-	-	-
170 LOHBENER	-	-	47,05	47,05	-	-	-	-
171 ARAHAN	-	-	140,05	140,05	-	-	-	-
180 LOSARANG	-	-	65,62	79,86	-	-	-	-
190 KANDANGHAUR	-	-	159,82	176,55	-	-	-	-
200 BONGAS	-	-	136,36	152,25	-	-	-	-
210 ANJATAN	-	-	166,38	166,38	-	-	-	-
220 SUKRA	-	-	12,95	12,95	-	-	-	-
221 PATROL	-	-	9,76	9,76	-	-	-	-
KABUPATEN INDRAMAYU	-	-	2.779,64	3.096,90	-	-	-	-

Sumber/Source : Dinas Pertanian Kabupaten Indramayu

LANJUTAN

Tabel
Table : 5.3.2

Kecamatan Sub District	Kakao Cocoa		Tebu Sugar cane		Teh Tea		Tembakau Tobacco	
	2017	2018	2017	2018	2017	2018	2017	2018
(1)	(10)	(11)	(12)	(13)	(14)	(15)	(14)	(15)
010 HAURGEULIS	-	-	-	-	-	-	-	-
011 GANTAR	-	-	-	3.640	-	-	-	-
020 KROYA	-	-	-	1.295	-	-	-	-
030 GABUSWETAN	-	-	-	-	-	-	-	-
040 CIKEDUNG	-	-	-	-	-	-	-	-
041 TERISI	-	-	-	1.680	-	-	-	-
050 LELEA	-	-	-	1.496	-	-	-	-
060 BANGODUA	-	-	-	-	-	-	-	-
061 TUKDANA	-	-	-	-	-	-	-	-
070 WIDASARI	-	-	-	-	-	-	-	-
080 KERTASMAYA	-	-	-	-	-	-	-	-
081 SUKAGUMIWANG	-	-	-	-	-	-	-	-
090 KRANGKENG	-	-	-	-	-	-	-	-
100 KARANGAMPEL	-	-	-	-	-	-	-	-
101 KEDOKANBUNDER	-	-	-	-	-	-	-	-
110 JUNTINYUAT	-	-	-	-	-	-	-	-
120 SLIYEG	-	-	-	-	-	-	-	-
130 JATIBARANG	-	-	-	-	-	-	-	-
140 BALONGAN	-	-	-	-	-	-	-	-
150 INDRAMAYU	-	-	-	-	-	-	-	-
160 SINDANG	-	-	-	-	-	-	-	-
161 CANTIGI	-	-	-	-	-	-	-	-
162 PASEKAN	-	-	-	-	-	-	-	-
170 LOHBENER	-	-	-	-	-	-	-	-
171 ARAHAN	-	-	-	-	-	-	-	-
180 LOSARANG	-	-	-	-	-	-	-	-
190 KANDANGHAUR	-	-	-	-	-	-	-	-
200 BONGAS	-	-	-	-	-	-	-	-
210 ANJATAN	-	-	-	-	-	-	-	-
220 SUKRA	-	-	-	-	-	-	-	-
221 PATROL	-	-	-	-	-	-	-	-
KABUPATEN INDRAMAYU	-	-	-	-	-	-	-	-

Sumber/Source : Dinas Pertanian Kabupaten Indramayu

5.4 PETERNAKAN

Tabel : 5.4.1
Table

**BANYAKNYA TERNAK BESAR
DI KABUPATEN INDRAMAYU TAHUN 2018**
*Number of Big Cattle(Horse, Cow and Buffalo)
in Indramayu 2018*

KECAMATAN	SAPI POTONG	SAPI PERAH	KERBAU	KUDA
(1)	(2)	(3)	(4)	(5)
010 HAURGEULIS	149	-	18	-
011 GANTAR	3.098	5	752	-
020 KROYA	323	-	41	-
030 GABUSWETAN	328	-	9	-
040 CIKEDUNG	1.590	-	-	-
041 TERISI	1.973	-	218	-
050 LELEA	550	-	-	-
060 BANGODUA	166	-	23	-
061 TUKDANA	468	-	1	-
070 WIDASARI	29	-	2	1
080 KERTASEMAYA	238	-	-	-
081 SUKAGUMIWANG	509	-	-	-
090 KRANGKENG	6	-	-	-
100 KARANGAMPEL	15	-	3	-
101 KEDOKANBUNDER	151	-	25	-
110 JUNTINYUAT	348	6	2	5
120 SLIYEG	960	-	16	-
130 JATIBARANG	197	-	-	-
140 BALONGAN	24	-	-	4
150 INDRAMAYU	27	-	8	2
160 SINDANG	163	-	-	-
161 CANTIGI	73	-	9	-
162 PASEKAN	-	-	-	-
170 LOHBENER	18	-	-	2
171 ARAHAN	26	-	24	-
180 LOSARANG	42	-	2	-
190 KANDANGHAUR	39	-	-	-
200 BONGAS	94	-	-	-
210 ANJATAN	208	-	16	-
220 SUKRA	56	-	1	-
221 PATROL	584	-	-	-
TAHUN 2018	11.021	11	1.170	14

Sumber/Source : Dinas Peternakan dan Kesehatan Hewan Kabupaten Indramayu

Tabel
Table : 5.4.2

**BANYAKNYA TERNAK KECIL
 DI KABUPATEN INDRAMAYU TAHUN 2018**
*Number of Small Cattle(Goat and Lamb)
 in Indramayu 2018*

KECAMATAN	KAMBING		DOMBA	
	Jantan	Betina	Jantan	Betina
(1)	(2)	(3)	(4)	(5)
010 HAURGEULIS	170	317	555	918
011 GANTAR	1.772	3.298	3.014	4.988
020 KROYA	936	1.743	5.660	9.364
030 GABUSWETAN	1.291	2.402	764	1.265
040 CIKEDUNG	2.204	4.102	16.435	27.194
041 TERISI	791	1.473	414	684
050 LELEA	1.201	2.235	4.734	7.833
060 BANGODUA	755	1.404	1.285	2.127
061 TUKDANA	1.832	3.411	4.989	8.256
070 WIDASARI	462	860	3.423	5.664
080 KERTASEMAYA	1.375	2.560	412	683
081 SUKAGUMIWANG	1.249	2.326	3.599	5.955
090 KRANGKENG	1.023	1.903	428	709
100 KARANGAMPEL	296	552	88	145
101 KEDOKANBUNDER	366	680	498	823
110 JUNTINYUAT	69	127	428	709
120 SLIYEG	131	243	4.343	7.185
130 JATIBARANG	699	1.300	7.015	11.607
140 BALONGAN	831	1.546	569	941
150 INDRAMAYU	720	1.341	497	823
160 SINDANG	544	1.012	417	691
161 CANTIGI	1.830	3.405	5.996	9.920
162 PASEKAN	1.306	2.430	3.069	5.078
170 LOHBENER	1.111	2.069	373	618
171 ARAHAN	550	1.024	5.304	8.775
180 LOSARANG	807	1.503	7.528	12.456
190 KANDANGHAUR	1.417	2.637	19.013	31.456
200 BONGAS	1.341	2.497	4.489	7.428
210 ANJATAN	821	1.529	5.114	8.463
220 SUKRA	1.593	2.964	4.023	6.656
221 PATROL	692	1.288	443	734
TAHUN 2018	28.538	50.403	109.825	181.220

Sumber/Source : Dinas Peternakan dan Kesehatan Hewan Kabupaten Indramayu

Tabel
Table : 5.4.3

**BANYAKNYA TERNAK UNGGAS(ekor)
DI KABUPATEN INDRAMAYU TAHUN 2018**
*Harvested Area, Yield Rate and Product of
in Indramayu 2018*

KECAMATAN	AYAM BURAS		AYAM RAS		I T I K		
	Jantan	Betina	Pedaging	Petelur	Jantan	Betina	
(1)	(2)	(3)	(4)	(5)	(6)	(7)	
010	HAURGEULIS	29.602	59.374	521.000	-	6.499	15.065
011	GANTAR	22.856	45.842	542.300	2.000	7.459	17.288
020	KROYA	73.957	148.336	1.876.000	-	12.623	29.259
030	GABUSWETAN	27.953	56.067	756.000	-	11.189	25.934
040	CIKEDUNG	18.449	37.004	150.000	-	12.404	28.750
041	TERISI	34.108	68.412	71.000	-	3.675	8.519
050	LELEA	23.432	46.997	6.000	-	9.928	23.013
060	BANGODUA	6.954	13.949	-	-	3.697	8.568
061	TUKDANA	57.166	114.658	-	-	42.890	99.416
070	WIDASARI	4.126	8.276	-	-	14.098	32.676
080	KERTASEMAYA	9.318	18.688	15.000	-	11.472	26.591
081	SUKAGUMIWANG	8.480	17.009	-	-	9.673	22.420
090	KRANGKENG	12.668	25.409	81.500	1.675	19.560	45.337
100	KARANGAMPEL	19.411	38.933	10.000	3.787	22.741	52.709
101	KEDOKANBUNDER	4.904	9.836	27.500	4.551	1.625	3.766
110	JUNTINYUAT	9.777	19.609	-	3.263	19.028	44.104
120	SLIYEG	2.127	4.267	-	7.004	25.914	60.066
130	JATIBARANG	10.253	20.564	50.000	-	46.735	108.323
140	BALONGAN	12.978	26.029	-	-	8.882	20.586
150	INDRAMAYU	17.326	34.751	80.000	760	6.213	14.402
160	SINDANG	22.921	45.973	-	-	22.880	53.032
161	CANTIGI	4.925	9.878	-	-	17.869	41.418
162	PASEKAN	9.098	18.248	46.000	-	34.845	80.764
170	LOHBENER	21.846	43.816	-	-	10.147	23.518
171	ARAHAN	10.365	20.790	24.000	-	48.679	112.829
180	LOSARANG	16.899	33.895	228.000	-	110.500	256.125
190	KANDANGHAUR	26.674	53.498	150.000	-	19.493	45.183
200	BONGAS	19.106	38.322	280.200	-	34.532	80.039
210	ANJATAN	5.319	10.667	368.600	-	42.827	99.266
220	SUKRA	19.325	38.759	522.500	-	7.354	17.046
221	PATROL	22.413	44.955	10.000	-	7.589	17.591
TAHUN 2018		577.104	1.154.100	1.896.343	21.042	466.828	1.467.550

Sumber/Source : Dinas Peternakan dan Kesehatan Hewan Kabupaten Indramayu

Tabel
Table : 5.4.4

PRODUKSI TELUR DIRINCI MENURUT JENIS TELUR (TON)
DI KABUPATEN INDRAMAYU TAHUN 2018
*Egg Production by Egg Type and
in Indramayu 2018(ton)*

	KECAMATAN	JENIS TELUR (Ton)		
		Ayam Ras	Ayam Kampung/Buras	I t i k
		(1)	(2)	(3)
010	HAURGEULIS	-	54,57	140,99
011	GANTAR	18,38	42,13	161,81
020	KROYA	-	136,33	273,84
030	GABUSWETAN	-	51,53	242,72
040	CIKEDUNG	-	34,01	269,08
041	TERISI	-	62,87	79,73
050	LELEA	-	43,19	215,38
060	BANGODUA	-	12,82	80,19
061	TUKDANA	-	105,38	930,44
070	WIDASARI	-	7,61	305,82
080	KERTASEMAYA	-	17,18	248,87
081	SUKAGUMIWANG	-	15,63	209,83
090	KRANGKENG	15,40	23,35	424,31
100	KARANGAMPEL	34,81	35,78	493,31
101	KEDOKANBUNDER	41,83	9,04	35,25
110	JUNTINYUAT	29,99	18,02	412,78
120	SLIYEG	64,38	3,92	562,16
130	JATIBARANG	-	18,90	1.013,81
140	BALONGAN	-	23,92	192,67
150	INDRAMAYU	6,99	31,94	134,79
160	SINDANG	-	42,25	496,33
161	CANTIGI	-	9,08	387,63
162	PASEKAN	-	16,77	755,88
170	LOHBENER	-	40,27	220,11
171	ARAHAN	-	19,11	1.055,98
180	LOSARANG	-	31,15	2.397,10
190	KANDANGHAUR	-	49,17	422,87
200	BONGAS	-	35,22	749,10
210	ANJATAN	-	9,80	929,04
220	SUKRA	-	35,62	159,53
221	PATROL	-	41,32	164,63
TAHUN 2018		211,78	1077,88	9699,09

Sumber/Source : Dinas Peternakan dan Kesehatan Hewan Kabupaten Indramayu

PRODUKSI DAGING UNGGAS DIRINCI MENURUT JENIS DAGING(TON)
DI KABUPATEN INDRAMAYU TAHUN 2018
Poultry Meat Production By Type of Poultry(TON)
in Indramayu 2018

Tabel
Table : 5.4.5

	KECAMATAN	AYAM RAS PEDAGING	AYAM BURAS/ AYAM KAMPUNG	ITIK
	(1)	(2)	(3)	(4)
010	HAURGEULIS	2.489,58	53,03	16,06
011	GANTAR	2.107,47	14,79	18,32
020	KROYA	8.698,07	23,93	31,24
030	GABUSWETAN	6.509,65	45,99	27,51
040	CIKEDUNG	829,69	30,72	30,46
041	TERISI	130,18	56,80	9,03
050	LELEA	386,06	39,02	24,41
060	BANGODUA	-	11,04	9,10
061	TUKDANA	-	49,15	68,98
070	WIDASARI	-	6,87	34,68
080	KERTASEMAYA	266,84	15,52	28,23
081	SUKAGUMIWANG	229,03	14,12	23,78
090	KRANGKENG	1.932,47	21,09	48,47
100	KARANGAMPEL	247,47	33,85	55,91
101	KEDOKANBUNDER	420,64	8,17	4,02
110	JUNTINYUAT	-	17,26	46,80
120	SLIYEG	27,09	2,83	64,19
130	JATIBARANG	386,06	39,91	115,19
140	BALONGAN	-	22,99	21,93
150	INDRAMAYU	464,93	23,03	15,29
160	SINDANG	-	41,31	56,43
161	CANTIGI	-	8,71	43,98
162	PASEKAN	389,51	15,84	85,74
170	LOHBENER	223,86	38,17	24,95
171	ARAHAN	223,86	17,95	119,85
180	LOSARANG	567,33	29,80	272,75
190	KANDANGHAUR	1.371,55	15,19	48,31
200	BONGAS	1.012,57	31,02	85,39
210	ANJATAN	2.275,94	9,15	106,04
220	SUKRA	4.261,80	33,59	18,13
221	PATROL	218,69	39,23	18,69
	TAHUN 2018	35.670,34	810,07	1.573,86

Sumber/Source : Dinas Peternakan dan Kesehatan Hewan Kabupaten Indramayu

**PRODUKSI DAGING TERNAK DIRINCI MENURUT JENIS DAGING
DI KABUPATEN INDRAMAYU TAHUN 2018(TON)**

Tabel
Table : 5.4.6

*Meat Production By Type of Cattle
in Indramayu 2018(ton)*

KECAMATAN	JENIS DAGING (Kg)			
	Sapi Potong	Kerbau	Kambing	Domba
(1)	(2)	(3)	(4)	(5)
010 HAURGEULIS	214,20	-	9,25	18,92
011 GANTAR	35,79	2,99	3,59	11,59
020 KROYA	5,82	0,67	3,29	17,84
030 GABUSWETAN	4,36	-	3,18	2,28
040 CIKEDUNG	5,53	-	2,57	2,78
041 TERISI	6,98	3,99	2,36	2,18
050 LELEA	6,40	-	2,77	2,68
060 BANGODUA	3,78	-	3,39	2,68
061 TUKDANA	9,02	-	3,18	3,17
070 WIDASARI	7,27	-	6,37	17,54
080 KERTASEMAYA	232,78	-	2,77	3,57
081 SUKAGUMIWANG	7,27	-	2,87	8,22
090 KRANGKENG	8,73	-	2,77	2,98
100 KARANGAMPEL	405,62	-	5,23	9,01
101 KEDOKANBUNDER	13,38	-	3,39	2,68
110 JUNTINYUAT	11,06	-	18,58	7,03
120 SLIYEG	8,73	0,67	12,62	8,62
130 JATIBARANG	119,30	-	6,68	28,03
140 BALONGAN	6,98	-	2,77	1,19
150 INDRAMAYU	209,80	-	17,04	21,88
160 SINDANG	465,16	-	8,42	18,44
161 CANTIGI	2,04	-	2,57	2,58
162 PASEKAN	9,31	-	3,18	4,66
170 LOHBENER	210,96	-	3,29	3,57
171 ARAHAN	2,33	-	2,57	1,29
180 LOSARANG	116,39	-	2,36	16,15
190 KANDANGHAUR	68,09	-	2,57	23,68
200 BONGAS	4,36	-	2,98	4,66
210 ANJATAN	13,97	-	3,50	53,49
220 SUKRA	23,28	-	3,29	24,77
221 PATROL	516,78	-	6,98	7,92
TAHUN 2018	2.755,47	8,32	156,38	336,08

Sumber/Source : Dinas Peternakan dan Kesehatan Hewan Kabupaten Indramayu

5.5 Perikanan

BANYAKNYA NELAYAN MENURUT STATUS NELAYAN

Tabel
: 5.5.1
Table

DI KABUPATEN INDRAMAYU TAHUN 2017
*Number of Fisherman by Job Status and
in Indramayu 2017*

KECAMATAN	STATUS NELAYAN		JUMLAH Pemilik (RTP)
	Pemilik (RTP)	Buruh (RTBP)	
(1)	(2)	(3)	(4)
010 HAURGEULIS	-	-	-
011 GANTAR	-	-	-
020 KROYA	-	-	-
030 GABUSWETAN	-	-	-
040 CIKEDUNG	-	-	-
041 TERISI	-	-	-
050 LELEA	-	-	-
060 BANGODUA	-	-	-
061 TUKDANA	-	-	-
070 WIDASARI	-	-	-
080 KERTASEMAYA	-	-	-
081 SUKAGUMIWANG	-	-	-
090 KRANGKENG	-	-	-
100 KARANGAMPEL	161	773	934
101 KEDOKANBUNDER	-	0	0
110 JUNTINYUAT	833	7393	8226
120 SLIYEG	-	0	0
130 JATIBARANG	-	0	0
140 BALONGAN	218	1058	1276
150 INDRAMAYU	1643	8130	9773
160 SINDANG	185	791	976
161 CANTIGI	451	1948	2399
162 PASEKAN	344	1421	1765
170 LOHBENER	47	183	230
171 ARAHAN	27	68	95
180 LOSARANG	311	1526	1837
190 KANDANGHAUR	1512	9670	11182
200 BONGAS	-	0	0
210 ANJATAN	-	0	0
220 SUKRA	162	790	952
221 PATROL	173	847	1020
TAHUN 2017	6.067	34.598	40.665
TAHUN 2016	6,067	34,598	40,665
TAHUN 2015	6,067	34,588	40,655

Sumber/Source : Dinas Perikanan dan Kelautan Kabupaten Indramayu

Tabel
Table : 5.5.2

**BANYAKNYA ALAT PENANGKAP IKAN BERDASAR JENIS ALAT
DI KABUPATEN INDRAMAYU TAHUN 2017**
*Number of Fishery Catching Device by Device Type
in Indramayu 2017*

KECAMATAN	JENIS ALAT					
	Payang	Dogol	Pukat Pantai	Pukat Cincin	J. Ing. Hanyut	J. Ing. Lingkar
(1)	(2)	(3)	(4)	(5)	(6)	(7)
010 HAURGEULIS	-	-	-	-	-	-
011 GANTAR	-	-	-	-	-	-
020 KROYA	-	-	-	-	-	-
030 GABUSWETAN	-	-	-	-	-	-
040 CIKEDUNG	-	-	-	-	-	-
041 TERISI	-	-	-	-	-	-
050 LELEA	-	-	-	-	-	-
060 BANGODUA	-	-	-	-	-	-
061 TUKDANA	-	-	-	-	-	-
070 WIDASARI	-	-	-	-	-	-
080 KERTASEMAYA	-	-	-	-	-	-
081 SUKAGUMIWANG	-	-	-	-	-	-
090 KRANGKENG	-	-	-	-	-	-
100 KARANGAMPEL	38	-	-	8	29	-
101 KEDOKANBUNDER	-	-	-	-	-	-
110 JUNTINYUAT	399	57	85	84	284	-
120 SLIYEG	-	-	-	-	-	-
130 JATIBARANG	-	-	-	-	-	-
140 BALONGAN	-	-	-	-	240	-
150 INDRAMAYU	7	-	113	7	1271	-
160 SINDANG	-	-	-	-	206	-
161 CANTIGI	-	-	217	7	57	-
162 PASEKAN	-	-	-	-	364	-
170 LOHBENER	-	-	-	-	-	-
171 ARAHAN	-	-	-	-	27	-
180 LOSARANG	-	-	246	-	88	-
190 KANDANGHAUR	21	190	539	105	506	-
200 BONGAS	-	-	-	-	-	-
210 ANJATAN	-	-	-	-	-	-
220 SUKRA	-	-	-	-	177	-
221 PATROL	-	-	-	-	115	-
TAHUN 2017	465	247	1,200	211	3,364	-
TAHUN 2016	465	247	1,200	211	3,364	-
TAHUN 2015	447	230	1,170	186	3,242	-

Sumber/Source : Dinas Perikanan dan Kelautan Kabupaten Indramayu

Tabel
Table : 5.5.2

LANJUTAN
Continued

KECAMATAN	JENIS ALAT					JUMLAH
	J. Kelitik	Bubu	Pancing	Sero	Alat Lainnya	
(1)	(8)	(9)	(10)	(11)	(12)	(13)
010 HAURGEULIS	-	-	-	-	-	-
011 GANTAR	-	-	-	-	-	-
020 KROYA	-	-	-	-	-	-
030 GABUSWETAN	-	-	-	-	-	-
040 CIKEDUNG	-	-	-	-	-	-
041 TERISI	-	-	-	-	-	-
050 LELEA	-	-	-	-	-	-
060 BANGODUA	-	-	-	-	-	-
061 TUKDANA	-	-	-	-	-	-
070 WIDASARI	-	-	-	-	-	-
080 KERTASEMAYA	-	-	-	-	-	-
081 SUKAGUMIWANG	-	-	-	-	-	-
090 KRANGKENG	-	-	-	-	-	-
100 KARANGAMPEL	-	-	-	-	143	218
101 KEDOKANBUNDER	-	-	-	-	-	-
110 JUNTINYUAT	203	-	-	-	58	1.170
120 SLIYEG	-	-	-	-	-	-
130 JATIBARANG	-	-	-	-	-	-
140 BALONGAN	-	-	-	-	39	279
150 INDRAMAYU	179	133	87	57	365	2.219
160 SINDANG	-	-	-	-	36	242
161 CANTIGI	383	-	33	971	265	1.924
162 PASEKAN	22	-	62	-	41	489
170 LOHBENER	51	-	22	26	63	162
171 ARAHAN	-	-	-	15	25	67
180 LOSARANG	59	-	-	-	29	422
190 KANDANGHAUR	97	-	64	9	318	1.849
200 BONGAS	-	-	-	-	-	-
210 ANJATAN	-	-	-	-	-	-
220 SUKRA	125	-	-	-	51	353
221 PATROL	55	-	-	-	38	208
TAHUN 2017	1,174	133	268	1,078	1,462	9.602
TAHUN 2016	1,174	133	268	1,078	1,462	9.602
TAHUN 2015	1107	129	235	1.045	1,326	5.275

Sumber/Source : Dinas Perikanan dan Kelautan Kabupaten Indramayu

Tabel
Table : 5.5.3

**JUMLAH JENIS KAPAL PENANGKAP IKAN
DI KABUPATEN INDRAMAYU TAHUN 2017**
*Number of device motor type
in Indramayu Regency 2017*

KECAMATAN	JENIS KAPAL PENANGKAP IKAN		JUMLAH
	MOTOR TEMPEL < 10GT	KAPAL MOTOR > 10GT	
(1)	(2)	(3)	(4)
010 HAURGEULIS	-	-	-
011 GANTAR	-	-	-
020 KROYA	-	-	-
030 GABUSWETAN	-	-	-
040 CIKEDUNG	-	-	-
041 TERISI	-	-	-
050 LELEA	-	-	-
060 BANGODUA	-	-	-
061 TUKDANA	-	-	-
070 WIDASARI	-	-	-
080 KERTASEMAYA	-	-	-
081 SUKAGUMIWANG	-	-	-
090 KRANGKENG	-	-	-
100 KARANGAMPEL	149	2	151
101 KEDOKANBUNDER	-	-	-
110 JUNTINYUAT	764	363	1.127
120 SLIYEG	-	-	-
130 JATIBARANG	-	-	-
140 BALONGAN	211	-	211
150 INDRAMAYU	866	493	1.359
160 SINDANG	178	-	178
161 CANTIGI	445	-	445
162 PASEKAN	337	-	337
170 LOHBENER	37	-	37
171 ARAHAN	17	-	17
180 LOSARANG	306	-	306
190 KANDANGHAUR	1.293	276	1.569
200 BONGAS	-	-	-
210 ANJATAN	-	-	-
220 SUKRA	157	-	157
221 PATROL	165	-	165
TAHUN 2017	4.925	1.134	6.059
TAHUN 2016	4.925	1.134	6.059
TAHUN 2015	4.925	1.134	6.059

Sumber/Souce : Dinas Perikanan dan Kelautan Kabupaten Indramayu

**PRODUKSI IKAN LAUT (SEGAR) DIRINCI PER BULAN
DI KABUPATEN INDRAMAYU TAHUN 2017**
*Fresh Fish (From Sea)Product
By Month in Indramayu 2017*

Tabel
Table : 5.5.4

KECAMATAN	Jumlah Produksi (Ton)	Nilai Produksi (rupiah)
(1)	(2)	(3)
JANUARI	9.501,83	138.023.726
FEBRUARI	9.782,11	133.864.386
MARET	12.239,05	157.996.678
APRIL	11.520,47	140.529.190
M E I	10.044,66	151.314.755
JUNI	8.572,05	108.265.868
JULI	2.267,53	237.424.072
AGUSTUS	7.842,82	149.414.470
SEPTEMBER	20.044,57	198.883.648
OKTOBER	11.777,31	343.937.479
NOPEMBER	19.389,25	298.978.614
DESEMBER	11.731,84	316.667.108
TAHUN 2017	139.713,49	2.375.299.996,36
TAHUN 2016	139.048,57	2.413.781.346.31
TAHUN 2015	136.091,48	2.463.664.321.62

Sumber/Source : Dinas Perikanan dan Kelautan Kabupaten Indramayu

PRODUKSI IKAN MENURUT JENIS DAN ALAT PENANGKAP IKAN
DI KABUPATEN INDRAMAYU TAHUN 2017
Fish Product by Type and Catching Device fish
in Indramayu 2017

Tabel
 Table : 5.5.5

JENIS IKAN	JENIS ALAT					
	Payang	Dogol	Pukat Pantai	Pukat Cincin	Jaring Insang Hanyut	Jaring Insang Lingkar
(1)	(2)	(3)	(4)	(5)	(6)	(7)
Manyung	-	-	-	937,26	-	-
Selar	545,28	-	11,13	-	-	-
Layang	-	-	12,76	-	-	-
Bawal Hitam	528,11	-	-	-	1.760,35	880,18
Bawal Putih	5,18	-	-	-	233,11	20,72
Kakap Putih	-	-	15,83	-	221,60	-
Tembang	29,26	-	5,85	76,07	87,78	-
Lemuru	-	-	-	-	-	-
Ikan Lidah	-	-	-	-	-	-
Teri	6,24	-	56,12	-	12,47	-
Ikan Terbang	-	-	-	-	-	-
Peperek	2.197,32	11.719,06	439,46	-	-	-
Kakap Merah	-	-	-	-	4.511,21	-
Belanak	-	-	-	-	-	92,09
kuniran	-	414,91	-	-	1.161,74	-
Kuro	-	-	-	-	-	-
Kurao	0,58	-	-	-	8,63	-
Talang-talang	0,58	-	-	-	-	-
Tiga Waja	-	58,52	35,11	-	117,04	-
Kembung	225,93	5.196,06	1,85	288,97	-	-
Tengiri	1.254,97	-	478,66	573,15	6.093,04	4.290,37
Tongkol	2.522,26	-	735,00	847,21	16.120,22	-
Krapu	-	-	-	-	-	-
Layur	150,26	8,66	7,47	-	-	-
Cucut	-	501,98	-	-	1.401,56	-
Pari	-	61,20	-	-	155,00	-
Ikan Lainnya	697,99	-	206,02	350,05	5.041,69	-
Udang Dogol	-	-	3,65	-	-	-
Udang Jebrung	-	-	3,35	-	-	-
Udang Lainnya	-	2.281,41	36,33	-	-	-
Kepiting	-	-	-	-	-	-
Rajungan	-	-	-	-	-	-
Cumi	-	-	85,58	17,77	-	-
Sotong	-	333,64	38,66	-	-	-
Jumlah	8.163,94	20.575,43	2.172,84	3.090,48	36.925,45	5.283,37

Sumber/Source : Dinas Perikanan dan Kelautan Kabupaten Indramayu

Tabel
Table : 5.5.5Lanjutan
Continued

JENIS IKAN	JENIS ALAT							Jumlah
	Jaring Kelitik	Jaring Insang Tetap	Bubu	Pancing	Sero	Jaring Cumi	Alat Lainnya	
(1)	(8)	(9)	(10)	(11)	(12)	(13)	(14)	(15)
Manyung	-	-	-	7.029,42	-	-	1.405,88	9.372,56
Selar	-	-	-	-	-	-	-	5,41
Layang	169,51	-	-	-	-	-	-	182,27
Bawal Hitam	-	-	-	-	-	-	352,07	3.520,71
Bawal Putih	-	-	-	-	-	-	-	259,02
Kakap Putih	-	-	-	-	-	-	79,14	316,58
Tembang	351,11	-	-	-	-	-	35,11	585,19
Lemuru	-	-	-	-	-	-	-	-
Ikan Lidah	-	-	-	-	-	-	57,56	57,56
Teri	-	-	-	-	-	-	49,88	124,71
Ikan Terbang	-	-	-	-	-	-	-	-
Peperek	-	-	-	-	-	-	292,98	14.648,83
Kakap Merah	-	-	-	237,43	-	-	-	4.748,64
Belanak	-	-	-	-	-	-	61,40	153,49
kuniran	-	-	-	-	-	-	82,98	1.659,62
Kuro	-	-	-	-	-	-	-	-
Kurao	0,38	-	-	-	-	-	-	9,59
Talang-talang	-	-	-	-	-	-	56,98	57,56
Tiga Waja	877,78	-	-	-	-	-	81,93	1.170,37
Kembung	2,34	-	-	-	-	-	50,37	5.765,52
Tengiri	555,55	-	-	-	-	-	549,27	13.795,03
Tongkol	-	-	-	-	-	-	717,28	20.941,97
Krapu	-	-	-	-	-	-	-	-
Layur	-	-	-	-	-	-	73,44	239,83
Cucut	-	-	-	34,95	-	-	104,86	2.043,35
Pari	-	-	-	-	-	-	62,00	278,20
Ikan Lainnya	275,30	-	-	-	-	-	220,94	6.791,99
Udang Dogol	-	-	-	-	-	-	52,29	57,56
Udang Jebrung	1,93	-	-	-	-	-	276,99	57,56
Udang Lainnya	5,03	-	-	-	-	-	-	2.599,76
Kepiting	9,59	-	-	-	-	-	-	9,59
Rajungan	53,11	-	522,48	-	-	-	45,75	575,59
Cumi	-	-	-	-	220,48	4.283,13	-	4.652,70
Sotong	-	-	-	-	328,00	-	-	700,30
Jumlah	2.301,63	-	522,48	7.301,8	548,48	4.283,13	4.763,02	95.932,06

Sumber/Source : Dinas Perikanan dan Kelautan Kabupaten Indramayu

Tabel
Table : 5.5.6

**BANYAKNYA PEDAGANG PENGEPUK IKAN BERDASAR JENIS
 DAN KECAMATAN DI KABUPATEN INDRAMAYU TAHUN 2017**
*Number of Fish Trader by Fish Type and
 By Districts in Indramayu 2017*

KECAMATAN	JENIS IKAN				JUMLAH PEDAGANG
	Ikan Es esan	Ikan Asin	Ikan Pindang	Terasi	
(1)	(2)	(3)	(4)	(5)	(6)
010. HAURGEULIS	5	1	-	-	6
011. GANTAR	-	-	-	-	-
020. KROYA	3	-	-	-	3
030. GABUSWETAN	-	1	-	-	1
040. CIKEDUNG	-	-	-	-	-
041. TERISI	-	1	-	-	1
050. LELEA	5	-	-	-	5
060. BANGODUA	-	-	-	-	-
061. TUKDANA	-	-	-	-	-
070. WIDASARI	3	-	-	-	3
080. KERTASEMAYA	-	-	-	-	-
081. SUKAGUMIWANG	3	-	-	4	7
090. KRANGKENG	11	10	8	-	29
100. KARANGAMPEL	9	-	-	-	9
101. KEDOKANBUNDER	-	2	14	12	28
110. JUNTINYUAT	46	32	30	5	113
120. SLIYEG	3	-	-	-	9
130. JATIBARANG	8	5	2	-	15
140. BALONGAN	48	26	21	25	120
150. INDRAMAYU	27	27	17	12	83
160. SINDANG	30	18	19	25	92
161. CANTIGI	5	8	-	-	13
162. PASEKAN	24	21	10	8	63
170. LOHBENER	15	11	13	2	41
171. ARAHAN	36	16	8	7	67
180. LOSARANG	46	41	14	12	113
190. KANDANGHAUR	27	43	10	3	83
200. BONGAS	4	1	-	-	5
210. ANJATAN	22	12	5	5	44
220. SUKRA	14	4	-	-	18
221. PATROL	8	4	-	-	12
TAHUN 2017	402	284	171	120	977

Sumber/Source : Dinas Perikanan dan Kelautan Kabupaten Indramayu

5.6 Kehutanan

Tabel : 5.6.1
Table

**REALISASI PEMBUATAN PERSEMAIAN MENURUT JENIS TANAMAN
DAN WILAYAH BKPH DI KPH KABUPATEN INDRAMAYU TAHUN 2018**

*Plant Nursery Realization by Type of Plant
By Forest Area Under KPH Indramayu 2018*

B K P H	JENIS TANAMAN					
	Jati		Mindi		Kayu Putih	
	Luas (Ha)	Bibit (pohon)	Luas (Ha)	Bibit (pohon)	Luas (Ha)	Bibit (pohon)
-1	-2	-3	-4	-5	-6	-7
010. CIKAWUNG	-	-	-	-	-	-
020. PLOSOKEREP	-	-	-	-	1.199	959.330
030. HAURGEULIS	-	-	-	-	-	-
040. S AN C A	1.283	513.373	-	-	1.839	1.471.267
050. JATIMUNGGUL	-	-	-	-	-	-
060. INDRAMAYU	-	-	-	-	-	-
TAHUN 2018	1.283	513.373	-	-	3.038	2.430.597
TAHUN 2017	1.190	475.881	0	0	1.242	993.343
TAHUN 2016	0,581	232.451	0	0	1.005	804.156

Sumber : Perum Perhutani K P H Indramayu

Catatan : BKPH = Bagian Kesatuan Pemangku Hutan

Tabel
Table : 5.6.1

LANJUTAN
Continued

B K P H	JENIS TANAMAN							
	Sengon		Acasia Mangium		Randu		Kesambi	
	Luas (Ha)	Bibit (pohon)	Luas (Ha)	Bibit (pohon)	Luas (Ha)	Bibit (Pohon)	Luas (Ha)	Bibit (pohon)
(1)	(2)	(3)	(4)	(5)	(6)	(7)	(8)	(9)
010. CIKAWUNG	-	-	-	-	-	-	-	-
020. PLOSOKEREP	-	-	-	-	0,003	2.077	-	-
030. HAURGEULIS	-	-	-	-	-	-	-	-
040. S A N C A	-	-	-	-	-	-	0,03	23.931
050. JATIMUNGGUL	-	-	-	-	-	-	-	-
060. INDRAMAYU	-	-	-	-	-	-	-	-
TAHUN 2018	-	-	-	-	0,003	2.077	0,030	23.931
TAHUN 2017	0,002	1.369	0,007	5.324	0,039	31.073	0,059	47.750
TAHUN 2016	0	0	0,007	5.328	0	0	0	0

Sumber : Perum Perhutani K P H Indramayu

Catatan : BKPH = Bagian Kesatuan Pemangku Hutan

Tabel
Table : 5.6.2

**REALISASI PENANAMAN HUTAN MENURUT JENIS TANAMAN
DAN WILAYAH BKPH DI KPH KABUPATEN INDRAMAYU TAHUN 2018**
*Plant Reforestation Realization by Type of Plant
By Forest Area Under KPH Indramayu 2018*

B K P H	JENIS TANAMAN							
	Jati (Ha)	Kayu Putih (Ha)	Mindi (Ha)	Bako- bako (Ha)	Ac. Mangium (Ha)	Randu (Ha)	Nyampl ung (Ha)	Kesambi (Ha)
(1)	(2)	(3)	(4)	(5)	(6)	(7)	(8)	(9)
010. CIKAWUNG	-	60,00	-	-	-	-	-	-
020. PLOSOKEREP	-	234,75	-	-	-	-	-	-
030. HAURGEULIS	17,20	9,50	-	-	-	-	-	-
040. S A N C A	146,85	325,15	-	-	-	-	-	-
050. JATIMUNGGUL	18,00	519,60	-	-	-	-	-	-
060. INDRAMAYU	-	-	-	-	-	-	-	-
TAHUN 2018	182,05	1.149	-	-	-	-	-	-
TAHUN 2017	33,00	34,80	0	0	0	0	0	0
TAHUN 2016	38.350	341.970	0	0	79.400	0	0	0

Sumber : Perum Perhutani K P H Indramayu

Catatan : BKPH = Bagian Kesatuan Pemangku Hutan

Tabel
Table : 5.6.3

**REALISASI PRODUKSI KAYU JATI MENURUT JENIS PENGGUNAAN
DAN WILAYAH BKPH DI KPH KABUPATEN INDRAMAYU TAHUN 2018**
*Hardwood Production Realization by Type of Application
By Forest Area Under KPH Indramayu 2018*

B K P H	JENIS PENGGUNAAN	
	Kayu Perkakas (m ³)	Kayu Bakar (m ³)
	(1)	(3)
010. CIKAWUNG	8,989	-
020. PLOSOKEREP	-	-
030. HAURGEULIS	1.404,300	-
040. S A N C A	10,643	-
050. JATIMUNGUL	243,525	-
060. INDRAMAYU	-	-
TAHUN 2018	1.667,457	-
TAHUN 2017	3.004,327	-
TAHUN 2016	2.289,732	-

Sumber : Perum Perhutani K P H Indramayu

Catatan : BKPH = Bagian Kesatuan Pemangku Hutan

**REALISASI PRODUKSI KAYU JATI MENURUT JENIS PENGGUNAAN
DAN JENIS TEBANGAN DI KPH KABUPATEN TAHUN 2018**
*Hardwood Production Realization by Type of Application
And Type of Forest Extraction Timber in KPH Indramayu 2018*

Tabel
Table : 5.6.4

JENIS TEBANGAN	KAYU PERKAKAS		KAYU BAKAR	
	Satuan	Banyaknya	Satuan	Banyaknya
(1)	(2)	(3)	(4)	(5)
010. TEBANGAN A	m ³	791.495	-	-
020. TEBANGAN B	m ³	713.946	-	-
020. TEBANGAN B Nakap	-	-	-	-
030. TEBANGAN D	m ³	105.095	-	-
040. TEBANGAN E - Suplisi	m ³	56.921	-	-
TAHUN 2018	m³	1.667.457	-	-
TAHUN 2017	m³	3.004.327	-	-
TAHUN 2016	m³	2.289.732	-	-

Sumber : Perum Perhutani K P H Indramayu

Catatan : BKPH = Bagian Kesatuan Pemangku Hutan

Tabel
Table : 5.6.5

**REALISASI PRODUKSI KAYU RIMBA MENURUT JENIS PENGGUNAAN
DAN WILAYAH BKPH DI KPH KABUPATEN INDRAMAYU TAHUN 2018**
*Non Hardwood Production Realization by Type of Application
By Forest Area Under KPH Indramayu 2018*

B K P H	JENIS PENGGUNAAN	
	Kayu Perkakas (m ³)	Kayu Bakar (m ³)
(1)	(2)	(3)
010. CIKAWUNG	-	-
020. PLOSOKEREP	-	-
030. HAURGEULIS	46.57	-
040. S AN C A	-	-
050. JATIMUNGGUL	-	-
060. INDRAMAYU	-	-
TAHUN 2018	46.57	-
TAHUN 2017	2.65	-
TAHUN 2016	12.93	-

Sumber : Perum Perhutani K P H Indramayu

Catatan : BKPH = Bagian Kesatuan Pemangku Hutan

Tabel : 5.6.6
Table

**REALISASI PRODUKSI KAYU RIMBA MENURUT JENIS PENGGUNAAN
DAN JENIS TEBANGAN DI KPH KABUPATEN INDRAMAYU TAHUN 2018**
*Non Hardwood Production Realization by Type of Application
And Type of Forest Extraction Timber in KPH Indramayu 2018*

JENIS TEBANGAN	KAYU PERKAKAS		KAYU BAKAR	
	Satuan	Banyaknya	Satuan	Banyaknya
(1)	(2)	(3)	(4)	(5)
010. TEBANGAN A	m ³	3,78	-	-
020. TEBANGAN B	m ³	42,79	-	-
030. TEBANGAN D	-	-	-	-
040. TEBANGAN E	-	-	-	-
TAHUN 2018	m³	46,57	-	-
TAHUN 2017	M³	2.650	0	0
TAHUN 2016	M³	12,93	0	0

Sumber : Perum Perhutani K P H Indramayu

Catatan : BKPH = Bagian Kesatuan Pemangku Hutan

Tabel
Table : 5.6.7

**REALISASI PRODUKSI NON KAYU KPH MENURUT JENIS PRODUKSI
DAN SATUAN DI KPH KABUPATEN INDRAMAYU TAHUN 2018**
*Non Wood Production Realization by Type of Product and
By Units in Indramayu Regency 2018*

JENIS PRODUKSI	SATUAN	BANYAKNYA
(1)	(2)	(3)
DAUN KAYU PUTIH	kg	5.631.783
G A R A M	-	-
P A D I	-	-
I K A N	-	-
MANGGA	-	-
JERUK	-	-
BIBIT JATI	-	-
BIBIT KAYU PUTIH	-	-

Sumber : Perum Perhutani K P H Indramayu

Catatan : BKPH = Bagian Kesatuan Pemangku Hutan

**REALISASI PENDAPATAN DARI SUB SEKTOR KEHUTANAN DAN PERBURUAN
MENURUT JENIS HASIL HUTAN DI KPH KABUPATEN INDRAMAYU TAHUN 2018**
*Yield Realization from Forestry and Hunt Sub Sector
By Type of Commodity in KPH Indramayu Regency 2018*

Tabel : 5.6.8
Table

JENIS HASIL HUTAN	SATUAN	BANYAKNYA	NILAI (Rp)
(1)	(2)	(3)	(4)
1. KAYU PERKAKAS JATI	m ³	1.667,457	-
2. KAYU PERKAKAS RIMBA	m ³	46,57	-
3. KAYU BAKAR JATI	-	-	-
4. KAYU BAKAR RIMBA	-	-	-
5. MINYAK KAYU PUTIH	Kg	63.504,5	-
6. G A R A M	-	-	-
7. P A D I	-	-	-
8. I K A N	-	-	-
9. MANGGA	-	-	-
10. JERUK	-	-	-
11. SORGUM	-	-	-
12. BIBIT JATI	-	-	-
13. BIBIT KAYU PUTIH	-	-	-
14. TEBU	-	-	-

Sumber : Perum Perhutani K P H Indramayu

Catatan : BKPH = Bagian Kesatuan Pemangku Hutan

The background of the slide is a white surface with a large, irregular splatter of red ink. The splatter is centered and has several smaller droplets and streaks radiating outwards. The ink is a deep red color, and the overall effect is artistic and dynamic.

BAB 6

PERTAMBANGAN DAN ENERGI

Mining and Energy

Halaman ini sengaja
dikosongkan

<https://indramayukan.bps.go.id>

6.1 Pertambangan dan Energy

Berdasarkan data dari PLN di Kabupaten Indramayu pada tahun 2018, jumlah pelanggan listrik di Kabupaten Indramayu sebanyak 1.034 rumah. Sedangkan dari data PDAM, jumlah pelanggan air sebanyak rumah.

6.1 Mining and Energy

Based on data from PLN in Indramayu Regency, the number of electricity customers of Indramayu Regency is...house. Beside that, based on data from PDAM, the number of customers water in Indramayu Regency is house.

<https://indramayukab.bps.go.id>

Tabel : 6.1
Table

**DAYA TERPASANG, PRODUKSI, DAN DISTRIBUSI LISTRIK
CABANG/RANTING PLN MENURUT KECAMATAN, (2018)**
*Installed Electricity Power, Production, and Distribution of PT.
PLN (Persero) at PLN Branch by Sub District, (2018)*

Kecamatan Sub District	Daya Terpasang Installed Electricity Power (KW)	Produksi Listrik Electricity Production (KWh)	Listrik Terjual Electricity Sold (KWh)	Dipakai Sendiri Own Used (KWh)	Susut/ Hilang Shrinkage/ Lost (KWh)
(1)	(2)	(3)	(4)	(5)	(6)
010 HAURGEULIS	-	-	-	-	-
011 GANTAR	-	-	-	-	-
020 KROYA	-	-	-	-	-
030 GABUSWETAN	-	-	-	-	-
040 CIKEDUNG	-	-	-	-	-
041 TERISI	-	-	-	-	-
050 LELEA	-	-	-	-	-
060 BANGODUA	-	-	-	-	-
061 TUKDANA	-	-	-	-	-
070 WIDASARI	-	-	-	-	-
080 KERTASMAYA	-	-	-	-	-
081 SUKAGUMIWANG	-	-	-	-	-
090 KRANGKENG	-	-	-	-	-
100 KARANGAMPEL	-	-	-	-	-
101 KEDOKANBUNDER	-	-	-	-	-
110 JUNTINYUAT	-	-	-	-	-
120 SLIYEG	-	-	-	-	-
130 JATIBARANG	-	-	-	-	-
140 BALONGAN	-	-	-	-	-
150 INDRAMAYU	-	-	-	-	-
160 SINDANG	-	-	-	-	-
161 CANTIGI	-	-	-	-	-
162 PASEKAN	-	-	-	-	-
170 LOHBENER	-	-	-	-	-
171 ARAHAN	-	-	-	-	-
180 LOSARANG	-	-	-	-	-
190 KANDANGHAUR	-	-	-	-	-
200 BONGAS	-	-	-	-	-
210 ANJATAN	-	-	-	-	-
220 SUKRA	-	-	-	-	-
221 PATROL	-	-	-	-	-
KABUPATEN INDRAMAYU	-	-	-	-	-

Sumber/Source : PLN Kabupaten Indramayu

Tabel
Table : 6.2

**JUMLAH PELANGGAN LISTRIK PRA BAYAR DAN PASCA BAYAR
KABUPATEN INDRAMAYU (2018)**

*Number of Electricity Customers pra bayar and pasca bayar,
In Indramayu, 2018*

Cabang <i>Branch</i>	S (SOSIAL)	B (BISNIS)	R (RUMAH TANGGA)	P (PEMERINTAH)	I (INDUSTRI)
(1)	(2)	(3)	(4)	(5)	(6)
PRA BAYAR					
JATIBARANG	1.200	7.985	54.405	50	2
HAURGEULIS	969	3.527	41.523	30	1
INDRAMAYU KOTA	689	3.576	38.166	37	19
CIKEDUNG	1.077	3.285	35.206	22	8
TOTAL	3.935	18.373	169.300	139	30
PASCA BAYAR					
JATIBARANG	1.865	2.132	86.980	557	23
HAURGEULIS	1.558	2.266	77.534	308	45
INDRAMAYU KOTA	1.230	2.426	59.885	799	85
CIKEDUNG	1.422	1.607	74.388	332	67
TOTAL	6.075	8.431	298.787	1.996	220

Sumber/Source : PLN Kabupaten Indramayu

Tabel
Table : 6.3

**JUMLAH PELANGGAN AIR YANG DISALURKAN
MENURUT CABANG, (2018)**
*Number of Customers and Distributed Water by Branch,
In Indramayu, 2018*

Cabang Branch	Pelanggan Number of Customers	Air Disalurkan Distributed Water (m³)
(1)	(2)	(3)
1 INDRAMAYU	21.364	5.344.525
2 BALONGAN	6.540	1.301.626
3 SINDANG	12.068	2.501.863
4 JAIBARANG	10.439	2.187.032
5 BANGODUA	3.493	524.262
6 JATISAWIT	6.649	1.227.058
7 KERTASEMAYA	6.454	1.346.806
8 KANDANGHAUR	7.827	1.245.906
9 GABUSWETAN	1.036	188.101
10 LOSARANG	494	89.796
11 LOHBENER	13.863	3.248.983
12 ARAHAN	5.649	818.995
13 JUNTINYUAT	10.340	1.950.309
14 ANJATAN	9.186	1.761.404
KABUPATEN INDRAMAYU	115.402	23.763.666

Sumber/Source : PDAM Kabupaten Indramayu

The background of the slide is a white surface with a large, irregular red paint splatter in the center. The splatter has various shades of red, from light pink to dark maroon, and some red paint drips down from the bottom of the main splatter. There are also smaller, scattered red spots and splatters around the main one.

BAB 7

PARIWISATA

Tourism

<https://lindranayuk.com/bp2023/>

<https://indramayukab.bps.go.id>

Halaman ini sengaja
dikosongkan

7 Pariwisata

Berdasarkan data olah podes 2018 oleh BPS kabupaten Indramayu, jumlah rumah makan/resotan yang ada di Indramayu tahun 2018 adalah 146 restoran. Dan yang paling banyak ada di Kecamatan Indramayu sebanyak 56 rumah makan.

Sedangkan untuk akomodasi, berdasarkan data Survei Perusahaan/Usaha Jasa Akomodasi, di Kabupaten Indramayu pada tahun 2018 terdapat 2 hotel bintang 2, 2 hotel bintang 3 dan 23 akomodasi lainnya.

7 Tourism

Based on 2018 data processing by BPS Indramayu Regency, the number of restaurants in Indramayu in 2018 is 146 restaurants. And the most is in Indramayu Sub District with 56 restaurants.

As for accommodation, based on data from the Corporate Survey / Accommodation Services Business, in Indramayu Regency in 2018 there are 2 2-star hotels, 2 3-star hotels and 23 other accommodations.

7 PARIWISATA/TOURISM

Tabel : 7.1 **JUMLAH RUMAH MAKAN/RESTORAN**
MENURUT KECAMATAN DI KABUPATEN INDRAMAYU, 2015-2018
Number of Restaurant by Sub District
In Indramayu, 2015-2018

Kecamatan Sub District	2015	2016	2017	2018
(1)	(2)	(3)	(4)	(5)
010 HAURGEULIS	-	-	-	3
011 GANTAR	-	-	-	3
020 KROYA	-	-	-	0
030 GABUSWETAN	-	-	-	6
040 CIKEDUNG	-	-	-	0
041 TERISI	-	-	-	5
050 LELEA	-	-	-	0
060 BANGODUA	-	-	-	0
061 TUKDANA	-	-	-	1
070 WIDASARI	-	-	-	7
080 KERTASMAYA	-	-	-	4
081 SUKAGUMIWANG	-	-	-	0
090 KRANGKENG	-	-	-	0
100 KARANGAMPEL	-	-	-	7
101 KEDOKANBUNDER	-	-	-	3
110 JUNTINYUAT	-	-	-	7
120 SLIYEG	-	-	-	3
130 JATIBARANG	-	-	-	10
140 BALONGAN	-	-	-	0
150 INDRAMAYU	-	-	-	51
160 SINDANG	-	-	-	3
161 CANTIGI	-	-	-	0
162 PASEKAN	-	-	-	0
170 LOHBENER	-	-	-	9
171 ARAHAN	-	-	-	0
180 LOSARANG	-	-	-	6
190 KANDANGHAUR	-	-	-	6
200 BONGAS	-	-	-	2
210 ANJATAN	-	-	-	8
220 SUKRA	-	-	-	1
221 PATROL	-	-	-	1
KABUPATEN INDRAMAYU	-	-	-	146

Sumber/Source : Data Olah Podes 2018 BPS Kab Indramayu

Tabel : 7.2
JUMLAH HOTEL DAN AKOMODASI LAINNYA
MENURUT KLASIFIKASI DI KABUPATEN INDRAMAYU, 2016-2018
Number of Hotel and Other Accomodations by Classification
In Indramayu, 2016-2018

HOTEL	2016	2017	2018
(1)	(2)	(3)	(4)
BINTANG 1	-	-	-
BINTANG 2	2	2	2
BINTANG 3	2	2	2
BINTANG 4	-	-	-
BINTANG 5	-	-	-
AKOMODASI LAINNYA	23	23	23

Sumber/Source : *Survei Perusahaan/ Usaha Jasa Akomodasi*

<https://indramayukab.bps.go.id>

Halaman ini sengaja
dikosongkan

A large, irregular red ink splatter is centered on a white background. The splatter has various shades of red, from light pink to dark maroon. There are several vertical drips of red ink extending downwards from the bottom edge of the main splatter. The overall effect is that of a fresh ink blot or a stylized graphic element.

BAB 8

PDRB

GDRP

<https://indramayukab.bps.go.id>

Halaman ini sengaja
dikosongkan

10. Produk Domestik Regional Bruto

Pembangunan yang berkelanjutan merupakan strategi pembangunan yang banyak diaplikasikan oleh negara berkembang, termasuk Indonesia. Oleh karena kebijakan pemerintah beberapa tahun terakhir memprioritaskan pertumbuhan ekonomi, dengan demikian eksploitasi terhadap sumber daya alam sangat mencolok tanpa memperhitungkan kerusakan lingkungan.

Berdasarkan perhitungan PDRB atas dasar harga konstan 2010, laju pertumbuhan ekonomi Kabupaten Indramayu tahun 2018 adalah sekitar 1,26 persen.

Produk Domestik Regional Bruto Kabupaten Indramayu tahun 2018 atas dasar harga berlaku mencapai 74.588,71 juta rupiah. Sedangkan di sisi konstan yang tidak dipengaruhi oleh faktor inflasi mencapai 58.238,9 juta rupiah.

10. GROSS REGIONAL DOMESTIC PRODUCT

Sustainable development is development strategic is applied by development countries, included Indonesia in the last several year, economic growth as a priority policy government so that the exploitation of natural resources is carried out with giving less attention to environment.

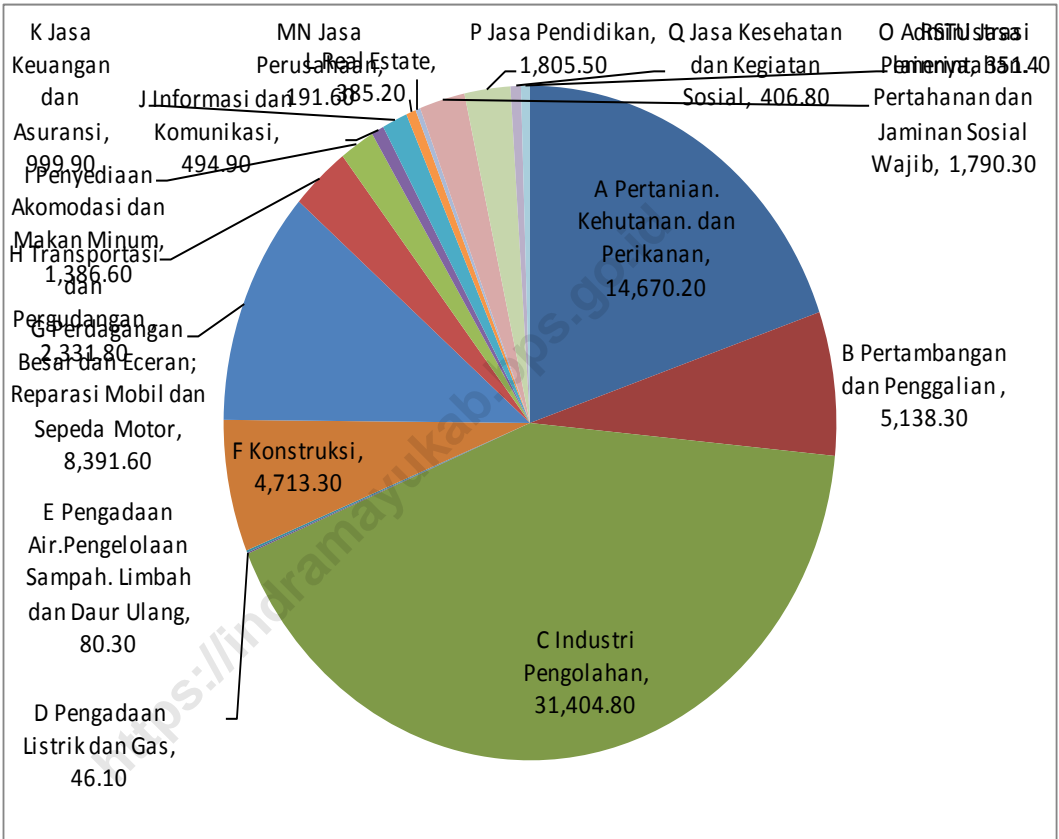
Based on GRDP at 2010 constant prices, growth of Indramayu Regency economy in 2018 was 1,26 percent.

Growth region development product of Indramayu Regency in 2018 reached 74.588,71 millions rupiahs, in same time, at constant prices which was not influenced by price and inflation factor reached 58.238,9 millions rupiahs.

**DISTRIBUSI PDRB KABUPATEN INDRAMAYU
 ATAS DASAR HARGA BERLAKU MENURUT LAPANGAN USAHA
 (JUTA RUPIAH), 2015-2018**

Gambar
 : 10.1
Figure

*GRDP Distribution of Indramayu Regency
 at Current Price by Sectors(Million Rupiah), 2015-2018*



8.1 PENDAPATAN NASIONAL/*National Income*

Tabel

**PRODUK DOMESTIK REGIONAL (PDRB) BRUTO KABUPATEN INDRAMAYU
ATAS DASAR HARGA BERLAKU MENURUT LAPANGAN USAHA
(JUTA RUPIAH), 2016-2018**

: 8.1.1

Table

*Gross Domestic Regional Product (GRDP) of Indramayu Regency
At Current Price by Sectors (Million Rupiah), 2015-2018*

LAPANGAN USAHA <i>Sectors</i>	2015	2016	2017*)	2018**)
(1)		(3)	(4)	
A. Pertanian, Kehutanan, dan Perikanan	11.734,4	13.217,4	13.338,7	14.670,2
B. Pertambangan dan Penggalian	6.099,2	4.871,5	4.936,9	5.138,3
C. Industri Pengolahan	29.224,4	28.814,1	30.101,5	31.404,8
D. Pengadaan Listrik dan Gas	31,6	34,9	40,8	46,1
E. Pengadaan Air, Pengelolaan Sampah, Limbah dan Daur Ulang	54,7	62,4	71,5	80,3
F. Konstruksi	3.479,8	3.717,6	4.192,8	4.713,3
G. Perdagangan Besar dan Eceran; Reparasi Mobil dan Sepeda Motor	7.235,2	7.478,5	7.892,1	8.391,6
H. Transportasi dan Pergudangan	1.739,6	1.988,9	2.171,4	2.331,8
I. Penyediaan Akomodasi dan Makan Minum	1.004,8	1.095,6	1.233,2	1.386,6
J. Informasi dan Komunikasi	352,6	402,9	458,7	494,9
K. Jasa Keuangan dan Asuransi	713,7	811,2	907,3	999,9
L. Real Estate	282,7	312,7	346,9	385,2
M.N. Jasa Perusahaan	143,6	155,7	171,5	191,6
O. Administrasi Pemerintahan, Pertahanan dan Jaminan Sosial Wajib	1.489,6	1.562,3	1.673,7	1.790,3
P. Jasa Pendidikan	1.242,2	1.390,5	1.587,3	1.805,5
Q. Jasa Kesehatan dan Kegiatan Sosial	291,8	329,4	368,4	406,8
R.S.T.U. Jasa lainnya	257,8	287,7	321,7	351,4
PRODUK DOMESTIK REGIONAL BRUTO	65.377,6	66.533,4	69.814,3	74.588,7

Sumber/Source : *Badan Pusat Statistik Kabupaten Indramayu*

Tabel : 8.1.2
Table : 8.1.2

**PRODUK DOMESTIK REGIONAL BRUTO (PDRB) KABUPATEN INDRAMAYU
 ATAS DASAR HARGA KONSTAN 2010 MENURUT LAPANGAN USAHA
 (JUTA RUPIAH), 2015-2018**

*Gross Domestic Regional Product (GRDP) of Indramayu Regency
 at Constant Price 2010 by Sectors (Million Rupiah), 2015-2018*

LAPANGAN USAHA Sectors	2015	2016	2017*)	2018**)
(1)		(3)	(4)	
A. Pertanian, Kehutanan, dan Perikanan	8.040,7	8.636,1	8.500,7	8.751,7
B. Pertambangan dan Penggalian	9.011,0	8.120,6	7.839,6	7.383,4
C. Industri Pengolahan	25.544,0	25.243,9	25.631,6	25.743,9
D. Pengadaan Listrik dan Gas	25,7	26,6	28,1	30,0
E. Pengadaan Air, Pengelolaan Sampah, Limbah dan Daur Ulang	41,5	44,2	47,7	50,2
F. Konstruksi	2.576,6	2.704,3	2.933,5	3.189,3
G. Perdagangan Besar dan Eceran; Reparasi Mobil dan Sepeda Motor	5.624,0	5.715,2	5.899,4	6.075,1
H. Transportasi dan Pergudangan	1.254,1	1.358,4	1.440,0	1.515,1
I. Penyediaan Akomodasi dan Makan Minum	752,5	794,2	860,3	929,1
J. Informasi dan Komunikasi	361,4	412,0	462,2	504,0
K. Jasa Keuangan dan Asuransi	570,4	618,0	657,8	691,6
L. Real Estate	235,4	255,9	279,2	305,4
M,N. Jasa Perusahaan	115,0	123,0	133,7	145,4
O. Administrasi Pemerintahan, Pertahanan dan Jaminan Sosial Wajib	1.095,4	1.123,4	1.137,0	1.155,0
P. Jasa Pendidikan	993,3	1.077,3	1.170,1	1.241,4
Q. Jasa Kesehatan dan Kegiatan Sosial	215,0	232,6	252,5	272,0
R,S,T,U. Jasa lainnya	207,2	220,5	241,6	256,2
PRODUK DOMESTIK REGIONAL BRUTO	56.663,3	56.706,2	57.515,0	58.238,9

Sumber/Source : Badan Pusat Statistik Kabupaten Indramayu

Tabel : 8.1.3
Table

**DISTRIBUSI PDRB KABUPATEN INDRAMAYU
 ATAS DASAR HARGA BERLAKU MENURUT LAPANGAN USAHA
 (JUTA RUPIAH), 2015-2018**
*GRDP Distribution of Indramayu Regency
 at Current Price by Sectors(Million Rupiah), 2015-2018*

LAPANGAN USAHA Sectors	2015	2016	2017*)	2018**)
(1)		(3)	(4)	
A. Pertanian, Kehutanan, dan Perikanan	17,95	19,87	19,11	19,67
B. Pertambangan dan Penggalian	9,33	7,32	7,07	6,89
C. Industri Pengolahan	44,70	43,31	43,12	42,10
D. Pengadaan Listrik dan Gas	0,05	0,05	0,06	0,06
E. Pengadaan Air, Pengelolaan Sampah, Limbah dan Daur Ulang	0,08	0,09	0,10	0,11
F. Konstruksi	5,32	5,59	6,01	6,32
G. Perdagangan Besar dan Eceran; Reparasi Mobil dan Sepeda Motor	11,07	11,24	11,30	11,25
H. Transportasi dan Pergudangan	2,66	2,99	3,11	3,13
I. Penyediaan Akomodasi dan Makan Minum	1,54	1,65	1,77	1,86
J. Informasi dan Komunikasi	0,54	0,61	0,66	0,66
K. Jasa Keuangan dan Asuransi	1,09	1,22	1,30	1,34
L. Real Estate	0,43	0,47	0,50	0,52
M,N. Jasa Perusahaan	0,22	0,23	0,25	0,26
O. Administrasi Pemerintahan, Pertahanan dan Jaminan Sosial Wajib	2,28	2,35	2,40	2,40
P. Jasa Pendidikan	1,90	2,09	2,27	2,42
Q. Jasa Kesehatan dan Kegiatan Sosial	0,45	0,50	0,53	0,55
R,S,T,U. Jasa lainnya	0,39	0,43	0,46	0,47
PRODUK DOMESTIK REGIONAL BRUTO	100,00	100,00	100,00	100,00

Sumber/Source : Badan Pusat Statistik Kabupaten Indramayu

Tabel : 8.1.4
Table

**LAJU PERTUMBUHAN PDRB KABUPATEN INDRAMAYU
 ATAS DASAR HARGA KONSTAN 2010 MENURUT LAPANGAN USAHA
 (JUTA RUPIAH), 2015-2018**
*GRDP Growth of Indramayu Regency
 At Constant Price 2010 by Sectors (Million Rupiah), 2015-2018*

LAPANGAN USAHA Sectors	2015	2016	2017*)	2018**)
(1)	(2)	(3)	(4)	(5)
A. Pertanian, Kehutanan, dan Perikanan	0,94	7,40	-1,57	2,95
B. Pertambangan dan Penggalian	1,41	-9,88	-3,46	-5,82
C. Industri Pengolahan	0,41	-1,17	1,54	0,44
D. Pengadaan Listrik dan Gas	5,74	3,53	5,69	6,47
E. Pengadaan Air, Pengelolaan Sampah, Limbah dan Daur Ulang	8,72	6,41	7,96	5,22
F. Konstruksi	9,39	4,96	8,48	8,72
G. Perdagangan Besar dan Eceran; Reparasi Mobil dan Sepeda Motor	3,80	1,62	3,22	2,98
H. Transportasi dan Pergudangan	9,25	8,32	6,01	5,21
I. Penyediaan Akomodasi dan Makan Minum	6,93	5,53	8,33	8,00
J. Informasi dan Komunikasi	15,34	13,99	12,19	9,04
K. Jasa Keuangan dan Asuransi	8,20	8,34	6,45	5,14
L. Real Estate	6,79	8,73	9,09	9,38
M,N. Jasa Perusahaan	8,18	6,94	8,69	8,80
O. Administrasi Pemerintahan, Pertahanan dan Jaminan Sosial Wajib	5,32	2,56	1,21	1,58
P. Jasa Pendidikan	10,58	8,46	8,62	6,10
Q. Jasa Kesehatan dan Kegiatan Sosial	13,21	8,21	8,54	7,72
R,S,T,U. Jasa lainnya	9,96	6,41	9,53	6,06
PRODUK DOMESTIK REGIONAL BRUTO	2,16	0,08	1,43	1,26

Sumber/Source : Badan Pusat Statistik Kabupaten Indramayu

Tabel
: 8.1.5
Table

**PRODUK DOMESTIK REGIONAL (PDRB) BRUTO KABUPATEN INDRAMAYU
ATAS DASAR HARGA BERLAKU MENURUT PENGELUARAN
(JUTA RUPIAH), 2016-2018**
*Gross Domestic Regional Product (GRDP) of Indramayu Regency
At Current Price by Type Of Expenditure (Million Rupiah), 2015-2018*

Jenis Peneluaran <i>Type of Expenditure</i>	2014	2015	2016	2017*)	2018**)
(1)	(2)	(3)	(4)	(5)	(6)
1. Pengeluaran Konsumsi Rumahtangga	22.965.039,40	25.376.192,45	27.650.270,11	29.525.478,85	31.866.092,30
2. Pengeluaran Konsumsi LNPRT	189.653,45	178.335,40	184.918,49	199.799,98	229.665,10
3. Pengeluaran Konsumsi Pemerintah	2.175.493,38	2.450.213,31	2.673.941,43	3.123.128,31	3.339.145,55
4. Pembentukan Modal Tetap Domestik Bruto	8.721.755,39	9.580.853,87	10.224.135,38	11.136.565,53	12.560.347,96
5. Perubahan Inventori	3.556.484,61	3.365.059,94	3.410.106,84	3.444.019,41	3.645.373,16
6. Net Ekspor Barang dan Jasa	30.016.794,27	24.426.992,50	22.390.070,14	22.385.304,20	22.948.084,63
PRODUK DOMESTIK REGIONAL BRUTO	67.625.220,50	65.377.647,48	66.533.442,40	69.814.296,30	74.588.708,70

Sumber/Source : Badan Pusat Statistik Kabupaten Indramayu

**PRODUK DOMESTIK REGIONAL BRUTO (PDRB) KABUPATEN INDRAMAYU
ATAS DASAR HARGA KONSTAN 2010 MENURUT PENGELUARAN
(JUTA RUPIAH), 2015-2018**

Tabel

: 8.1.6

Table

*Gross Domestic Regional Product (GRDP) of Indramayu Regency
at Constant Price 2010 by Type Of Expenditure (Million Rupiah), 2015-2018*

Jenis Peneluaran Type of Expenditure	2014	2015	2016	2017*)	2018**)
(1)	(2)	(3)	(4)	(5)	(6)
1. Pengeluaran Konsumsi Rumahtangga	18.421.891,90	19.280.849,03	20.318.318,15	21.102.471,14	21.862.552,55
2. Pengeluaran Konsumsi LNPRT	154.483,85	143.431,29	146.472,05	152.584,24	163.841,78
3. Pengeluaran Konsumsi Pemerintah	1.709.810,32	1.828.111,75	1.891.591,45	2.106.504,54	2.166.778,73
4. Pembentukan Modal Tetap Domestik Bruto	7.190.701,17	7.530.829,40	7.867.310,66	8.348.317,72	9.104.192,17
5. Perubahan Inventori	2.983.481,20	2.521.813,26	2.550.524,36	2.450.524,36	2.526.229,99
6. Net Ekspor Barang dan Jasa	25.003.745,97	25.358.265,53	23.931.966,33	23.354.608,99	22.415.312,29
PRODUK DOMESTIK REGIONAL BRUTO	55.464.114,40	56.663.300,26	56.706.183,00	57.515.011,00	58.238.907,50

Sumber/Source : Badan Pusat Statistik Kabupaten Indramayu

8.2 PDRB

Tabel LAJU PRODUK DOMESTIK REGIONAL BRUTO (PDRB) KABUPATEN INDRAMAYU
: 8.2.1 ATAS DASAR HARGA KONSTAN 2010 MENURUT KECAMATAN
 (PERSEN), 2015-2018

Table Growth Rate of Gross Domestic Regional Product (GRDP) of Indramayu Regency

Kecamatan Sub District	at Constant Price 2010 by Sub District (percent), 2015-2018			
	2015	2016	2017*)	2018**)
(1)	(2)	(3)	(4)	(5)
010 HAURGEULIS	-	-	-	-
011 GANTAR	-	-	-	-
020 KROYA	-	-	-	-
030 GABUSWETAN	-	-	-	-
040 CIKEDUNG	-	-	-	-
041 TERISI	-	-	-	-
050 LELEA	-	-	-	-
060 BANGODUA	-	-	-	-
061 TUKDANA	-	-	-	-
070 WIDASARI	-	-	-	-
080 KERTASMAYA	-	-	-	-
081 SUKAGUMIWANG	-	-	-	-
090 KRANGKENG	-	-	-	-
100 KARANGAMPEL	-	-	-	-
101 KEDOKANBUNDER	-	-	-	-
110 JUNTINYUAT	-	-	-	-
120 SLIYEG	-	-	-	-
130 JATIBARANG	-	-	-	-
140 BALONGAN	-	-	-	-
150 INDRAMAYU	-	-	-	-
160 SINDANG	-	-	-	-
161 CANTIGI	-	-	-	-
162 PASEKAN	-	-	-	-
170 LOHBENER	-	-	-	-
171 ARAHAN	-	-	-	-
180 LOSARANG	-	-	-	-
190 KANDANGHAUR	-	-	-	-
200 BONGAS	-	-	-	-
210 ANJATAN	-	-	-	-
220 SUKRA	-	-	-	-
221 PATROL	-	-	-	-
Kabupaten Indramayu	2,16	0,08	1,43	1,26

Sumber/Source : Badan Pusat Statistik Kabupaten Indramayu

PRODUK DOMESTIK REGIONAL BRUTO (PDRB)
ATAS DASAR HARGA BERLAKU 2010 MENURUT KECAMATAN, 2015-2018
Gross Domestic Regional Product (GRDP)
at Current Market Price by Regency/Municipality (percent), 2015-2018

Kecamatan Sub District	2015	2016	2017*)	2018**)
(1)	(2)	(3)	(4)	(5)
010 HAURGEULIS	-	-	-	-
011 GANTAR	-	-	-	-
020 KROYA	-	-	-	-
030 GABUSWETAN	-	-	-	-
040 CIKEDUNG	-	-	-	-
041 TERISI	-	-	-	-
050 LELEA	-	-	-	-
060 BANGODUA	-	-	-	-
061 TUKDANA	-	-	-	-
070 WIDASARI	-	-	-	-
080 KERTASMAYA	-	-	-	-
081 SUKAGUMIWANG	-	-	-	-
090 KRANGKENG	-	-	-	-
100 KARANGAMPEL	-	-	-	-
101 KEDOKANBUNDER	-	-	-	-
110 JUNTINYUAT	-	-	-	-
120 SLIYEG	-	-	-	-
130 JATIBARANG	-	-	-	-
140 BALONGAN	-	-	-	-
150 INDRAMAYU	-	-	-	-
160 SINDANG	-	-	-	-
161 CANTIGI	-	-	-	-
162 PASEKAN	-	-	-	-
170 LOHBENER	-	-	-	-
171 ARAHAN	-	-	-	-
180 LOSARANG	-	-	-	-
190 KANDANGHAUR	-	-	-	-
200 BONGAS	-	-	-	-
210 ANJATAN	-	-	-	-
220 SUKRA	-	-	-	-
221 PATROL	-	-	-	-
Kabupaten Indramayu	65.377,6	66.533,4	69.814,3	74.588,7

Sumber/Source : Badan Pusat Statistik Kabupaten Indramayu

Tabel : 8.2.3 **PRODUK DOMESTIK REGIONAL BRUTO (PDRB) KABUPATEN INDRAMAYU ATAS DASAR HARGA KONSTAN 2010 MENURUT KECAMATAN (PERSEN), 2015-2018**
Gross Domestic Regional Product (GRDP) of Indramayu Regency at Constant Price 2010 by Sub District (Million Rupiah), 2015-2018

Kecamatan Sub District	2015	2016	2017*)	2018**)
(1)	(2)	(3)	(4)	(5)
010 HAURGEULIS	-	-	-	-
011 GANTAR	-	-	-	-
020 KROYA	-	-	-	-
030 GABUSWETAN	-	-	-	-
040 CIKEDUNG	-	-	-	-
041 TERISI	-	-	-	-
050 LELEA	-	-	-	-
060 BANGODUA	-	-	-	-
061 TUKDANA	-	-	-	-
070 WIDASARI	-	-	-	-
080 KERTASMAYA	-	-	-	-
081 SUKAGUMIWANG	-	-	-	-
090 KRANGKENG	-	-	-	-
100 KARANGAMPEL	-	-	-	-
101 KEDOKANBUNDER	-	-	-	-
110 JUNTINYUAT	-	-	-	-
120 SLIYEG	-	-	-	-
130 JATIBARANG	-	-	-	-
140 BALONGAN	-	-	-	-
150 INDRAMAYU	-	-	-	-
160 SINDANG	-	-	-	-
161 CANTIGI	-	-	-	-
162 PASEKAN	-	-	-	-
170 LOHBENER	-	-	-	-
171 ARAHAN	-	-	-	-
180 LOSARANG	-	-	-	-
190 KANDANGHAUR	-	-	-	-
200 BONGAS	-	-	-	-
210 ANJATAN	-	-	-	-
220 SUKRA	-	-	-	-
221 PATROL	-	-	-	-
Kabupaten Indramayu	56.663,3	56.706,2	57.515,0	58.238,9

Sumber/Source : Badan Pusat Statistik Kabupaten Indramayu

**PERSENTASE KONTRIBUSI TERHADAP JUMLAH PRODUK DOMESTIK REGIONAL
BRUTO SELURUH KECAMATAN, 2015-2018**
*Percentage of Contribute to the total Gross Domestic Regional Product (GRDP)
by Sub District ,2015-2018*

Kecamatan Sub District	2015	2016	2017*)	2018**)
(1)	(2)	(3)	(4)	(5)
010 HAURGEULIS	-	-	-	-
011 GANTAR	-	-	-	-
020 KROYA	-	-	-	-
030 GABUSWETAN	-	-	-	-
040 CIKEDUNG	-	-	-	-
041 TERISI	-	-	-	-
050 LELEA	-	-	-	-
060 BANGODUA	-	-	-	-
061 TUKDANA	-	-	-	-
070 WIDASARI	-	-	-	-
080 KERTASMAYA	-	-	-	-
081 SUKAGUMIWANG	-	-	-	-
090 KRANGKENG	-	-	-	-
100 KARANGAMPEL	-	-	-	-
101 KEDOKANBUNDER	-	-	-	-
110 JUNTINYUAT	-	-	-	-
120 SLIYEG	-	-	-	-
130 JATIBARANG	-	-	-	-
140 BALONGAN	-	-	-	-
150 INDRAMAYU	-	-	-	-
160 SINDANG	-	-	-	-
161 CANTIGI	-	-	-	-
162 PASEKAN	-	-	-	-
170 LOHBENER	-	-	-	-
171 ARAHAN	-	-	-	-
180 LOSARANG	-	-	-	-
190 KANDANGHAUR	-	-	-	-
200 BONGAS	-	-	-	-
210 ANJATAN	-	-	-	-
220 SUKRA	-	-	-	-
221 PATROL	-	-	-	-
Kabupaten Indramayu	-	-	-	-

Sumber/Source : *Badan Pusat Statistik Kabupaten Indramayu*

A large, abstract red ink splatter or blotch is centered on a white background. The splatter has various shades of red, from light pink to dark maroon, and includes several vertical drips extending downwards. The text is overlaid on the central part of the splatter.

BAB 9
PERDAGANGAN
Trading

<https://indramayukab.bps.go.id>

Halaman ini sengaja
dikosongkan

9 Perdagangan

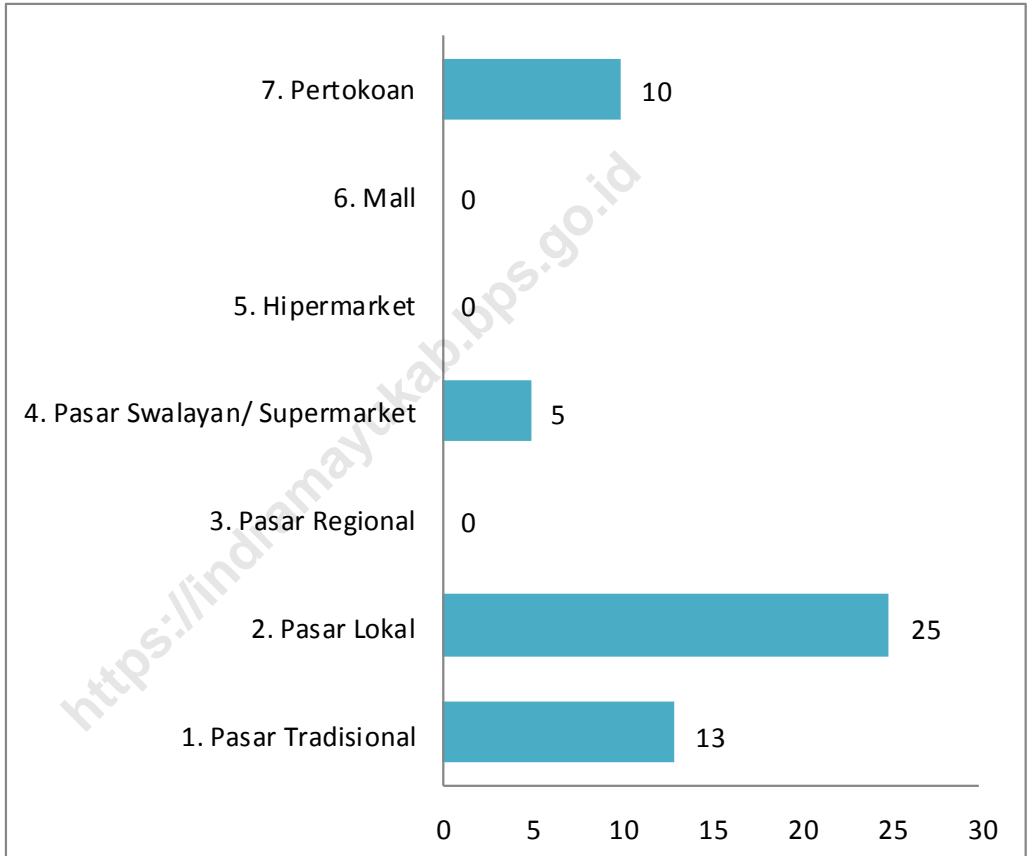
Berdasarkan data dari dinas Koperasi, UKM, dan perdagangan, jumlah UMK di Kabupaten Indramayu sebanyak 14.762. Jumlah sarana perdagangan dari tahun 2016 sampai tahun 2018 tidak mengalami perubahan yaitu sebanyak 53 sarana perdagangan.

9 Trading

Based on data from the Dinas Koperindag, the number of UKM in Indramayu Regency is 14,762. The number of trading facilities from 2016 to 2018 did not change, as many as 53 trade facilities.

Tabel
Table : 9.1

DIAGRAM SARANA PERDAGANGAN MENURUT JENISNYA
DI KABUPATEN INDRAMAYU TAHUN 2018
*Diagram of Facilities of Trade by Type and Districts in
Indramayu Regency, 2018*



9 PERDAGANGAN

Tabel : 9.1
Table

Jumlah Usaha Mikro Kecil di
Kabupaten Indramayu, 2018
Number of UMK in
Indramayu Regency, 2018

Kecamatan Sub District	UMK	
	Jumlah/Total	
(1)	(7)	
010 HAURGEULIS		979
011 GANTAR		544
020 KROYA		808
030 GABUSWETAN		198
040 CIKEDUNG		184
041 TERISI		1.298
050 LELEA		934
060 BANGODUA		2.010
061 TUKDANA		114
070 WIDASARI		265
080 KERTASMAYA		161
081 SUKAGUMIWANG		2.159
090 KRANGKENG		351
100 KARANGAMPEL		1.490
101 KEDOKANBUNDER		172
110 JUNTINYUAT		205
120 SLIYEG		7
130 JATIBARANG		22
140 BALONGAN		32
150 INDRAMAYU		5
160 SINDANG		121
161 CANTIGI		17
162 PASEKAN		231
170 LOHBENER		829
171 ARAHAN		73
180 LOSARANG		120
190 KANDANGHAUR		46
200 BONGAS		89
210 ANJATAN		87
220 SUKRA		1.193
221 PATROL		18
Kabupaten Indramayu		14,762

Sumber/Source : Dinas Penanaman Modal dan Pelayanan Terpadu Satu Pintu

Tabel
Table : 9.2

SARANA PERDAGANGAN MENURUT JENISNYA
DI KABUPATEN INDRAMAYU TAHUN 2018
*Facilities of Trade by Type and Districts in
Indramayu Regency, 2018*

Sarana Perdagangan	2016	2017	2018
(1)	(2)	(3)	(4)
1. Pasar Tradisional	13	13	13
2. Pasar Lokal	25	25	25
3. Pasar Regional	-	-	-
4. Pasar Swalayan/ Supermarket	5	5	5
5. Hipermarket	-	-	-
6. Mall	-	-	-
7. Pertokoan	10	10	10
Kabupaten Indramayu	53	53	53

Sumber/Source : Dinas Koperasi, UKM, Perdagangan dan Perindustrian Kabupaten Indramayu

Tabel
Table 9.3

**JUMLAH KOPERASI, ANGGOTA, SIMPAPAN DAN KONDISI KEUANGAN
MENURUT JENIS KOPERASI DI KABUPATEN INDRAMAYUTAHUN 2018**
*Number of Cooperative, Deposits and Financial Condition
by Type of cooperative in Indramayu Regency 2018*

JENIS KOPERASI	Jumlah Koperasi	Banyak Anggota	Modal Sendiri (000 rupiah)	Modal Luar (000 rupiah)	Total Aset (000 rupiah)
(1)	(2)	(3)	(4)	(5)	(6)
1 KUD Pangan	43	58.883	5.716.927	23.137.051	28.853.979
2 KUD Mina	7	2.926	57.669.490	23.358.092	81.027.582
3 KPRI	77	17.022	97.952.619	84.910.244	182.862.863
4 Koperasi Karyawan	52	4.313	25.445.062	29.181.213	54.626.275
5 Koppontren	65	2.881	1.068.123	3.784.668	4.852.791
6 Kop. Tani/Hasil Hutan	112	5.692	3.392.740	13.290.652	16.683.393
7 Kop. Serba Usaha	269	15.082	48.975.660	60.676.533	109.652.193
8 Kop. BKMT/BMT	23	2.646	4.207.596	15.842.510	20.050.106
9 Kop. Pedagang Kecil	30	1.089	90.294	152.620	242.914
10 Kop. Peternakan	9	657	132.530	31.750	164.280
11 Kop. Distr Barang/Jasa/Pro	110	2.793	9.114.648	2.576.962	11.691.610
12 Koperasi Pasar	43	1.544	225.465	432.656	658.121
13 Kop. Yayasan/PUI	10	467	127.543	193.997	321.540
14 KSP dan Jasa	63	604	35.077.541	109.055.746	144.133.287
15 Kop. Kerajinan Rakyat	9	458	427.489	588.640	1.016.129
16 Kop. Pemuda/Wanita	37	3.389	6.430.711	7.097.972	13.528.683
17 Koperasi Pensiunan	7	1.283	740.606	723.529	1.464.135
18 Koperasi TNI/Polri	2	1.703	13.253.717	1.621.288	14.875.005
19 Koperasi Sekunder	9	11.164	6.684.840	3.961.250	10.646.090
Jumlah	974	134.596	316.733.601	380.617.373	697.350.976

Sumber/Source : Dinas Koperasi, UKM, Perdagangan dan Perindustrian Kabupaten Indramayu

Tabel
Tabel

9.4

**BANYAKNYA PENGELUARAN BERAS OLEH BULOG DIVRE III
MENURUT JENIS PENERIMA DI KABUPATEN INDRAMAYU TAHUN 2018**
*Number of Rice Dismissal of PT BULOG Regional Division IV
By Receiver Category in Indramayu Regency 2018*

PENERIMA	BANYAKNYA (KG)
(1)	(2)
01. TNI AD dan keluarganya	-
02. POLRI dan keluarganya	-
03. PNS Pusat dan keluarganya	-
04. PNS Otonom dan keluarganya	-
05. Departemen Sosial	-
06. Karyawan Sub Dolog Wil. IV Indramayu	31.710,00
07. Move Out Nasional	1.844.900,00
08. Move Out Regional	1.610.650,00
09. O.P Sub Dolog	25.025.419,13
10. O.P Bulog	-
11. BTW / LP Indramayu	-
12. P.N Pertamina	-
13. Zakat Fitrah	-
14. Raskin	4.801.830,00
15. Penggunaan Cadangan Beras Pemerintah (CBP)	-
16. Gasman-Gaspir / LL	8.680,00
17. Badan Ketahanan Pangan (BKP)	9.596,10
18. Penjualan Beras Pasaran Umum / OPM	-
TAHUN 2018	33.332.785,23

Sumber/Source : Perum. Bulog Sub Divre Wilayah III Indramayu

Tabel
Table

9.5

**REALISASI PENGADAAN BERAS MELALUI KOPERASI/LSM, NON KUD, SATGAS
PERUM BULOG DIVRE IV INDRAMAYU TAHUN 2018**
*Rice Provisioning Realization by Cooperative, NGO, Non KUD and Task Force
Of PT BULOG Regional Division IV Indramayu 2018*

BULAN	MITRA KERJA		UPGB		SATGAS	
	BRUTO	NETTO	BRUTO	NETTO	BRUTO	NETTO
(1)	(2)	(3)	(4)	(5)	(6)	(7)
JANUARI	-	-	-	-	255.831,00	255.500,00
PEBRUARI	-	-	-	-	229.391,00	228.750,00
M A R E T	279.609,00	279.050,00	-	-	963.244,00	959.930,00
A P R I L	13.699.279,00	13.685.530,00	-	-	3.484.032,00	3.480.330,00
M E I	2.852.550,00	2.849.700,00	-	-	807.770,00	806.600,00
J U N I	2.704.650,00	2.701.950,00	-	-	117.702,45	117.522,50
J U L I	3.667.760,00	3.664.050,00	-	-	28.829,00	28.800,00
AGUSTUS	2.169.626,00	2.167.500,00	-	-	10.590,00	10.575,00
SEPTEMBER	15.015,00	15.000,00	-	-	-	-
OKTOBER	-	-	-	-	-	-
NOPEMBER	-	-	-	-	-	-
DESEMBER	-	-	-	-	-	-
TAHUN 2018	25.362.780,00	25.362.780,00	-	-	5.897.389,45	5.888.007,50

Sumber/Source : Perum. Bulog Sub Divre Wilayah III Indramayu

REALISASI PENGADAAN GABAH MELALUI KOPERASI/LSM, NON KUD, SATGAS

Tabel

PT BULOG DIVRE IV INDRAMAYU TAHUN 2018

Table 9.6

*Unhulled Paddy Provisioning Realization by Cooperative, NGO, Non KUD and Task Force
Of PT BULOG Regional Disvision IV Indramayu 2018*

BULAN	MITRA KERJA		UPGB		SATGAS	
	BRUTO	NETTO	BRUTO	NETTO	BRUTO	NETTO
(1)	(2)	(3)	(4)	(5)	(6)	(7)
JANUARI	-	-	-	-	-	-
PEBRUARI	-	-	-	-	-	-
M A R E T	-	-	-	-	-	-
A P R I L	-	-	-	-	-	-
M E I	-	-	-	-	-	-
J U N I	-	-	-	-	-	-
J U L I	-	-	-	-	-	-
AGUSTUS	-	-	-	-	-	-
SEPTEMBER	-	-	-	-	-	-
OKTOBER	-	-	-	-	-	-
NOPEMBER	-	-	-	-	-	-
DESEMBER	-	-	-	-	-	-
TAHUN 2018	-	-	-	-	-	-

Sumber/Source : Perum. Bulog Sub Divre Wilayah III

A large, abstract red ink splatter or blotch is centered on a white background. The splatter has various shades of red, from light pink to dark maroon, and includes several vertical drips extending downwards. The overall effect is artistic and textured.

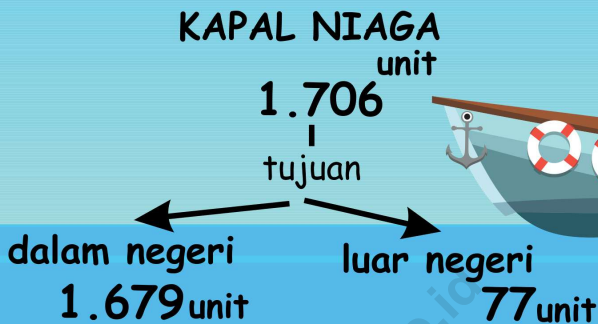
BAB 10

TRANSPORTASI

Transportation

<https://id.tanay.com.br/2018/05/01/>

BANYAKNYA KAPAL YANG BEROPERASI



BANYAKNYA KENDARAAN BERMOTOR



MOBIL PENUMPANG
29.853 unit



MOBIL BEBAN
20.086 unit



MOTOR
689.313 unit



MOBIL BUS
932 unit

10 Transportasi

Secara geografis Kabupaten Indramayu dilewati oleh Jalur Lintas Utara Pulau Jawa (Pantura). maka hal ini sangat menguntungkan Kabupaten Indramayu secara ekonomis, karena Pantura merupakan jalur distribusi utama di Pulau Jawa. Guna memetik keuntungan dari jalur distribusi tersebut tentulah sarana dan prasarana transportasi mutlak dibutuhkan.

Sampai dengan Tahun 2018, panjang jalan di Kabupaten Indramayu sebesar 825.836. Dengan kondisi jalan di Kabupaten Indramayu dalam keadaan baik sepanjang 518.794 km, sedang 112.702 km, rusak ringan 90.911 km dan rusak berat 103.430 km.

Angkutan darat merupakan sarana utama yang ada di kabupaten Indramayu. Sampai dengan tahun 2018 mobil yang beroperasi di Kabupaten Indramayu berjumlah 43.485 unit. Yaitu terdiri dari 25.578 mobil penumpang, 17.107 mobil angkutan barang dan 800 mobil angkutan penumpang (BUS). Sedang sepeda motor di tahun 2017 tercatat sebanyak 530.547 unit.

10 Transportation

Geographically Indramayu Regency was located along the main distribution path in northern part of Java (Pantura), this provides economical benefit for Indramayu Regency. To maximize the advantage from the distribution Path of course absolute transportation facilities and basic facilities is required.

Up to Year 2018 condition road of Indramayu Regency in good condition reached 69,33 % and 1,30 % were severely damage, which means having a decrease degree of damage. While the 58,82 % recorded the previous year in good condition and 3,30 % severely damage.

Land transport is the main transportation mode in Indramayu Regency. Up to the end of 2017, 43.485 unit vehicles operated in Indramayu Regency. Consisted of 25.578 privately owned cars, 17.107 public transportation cars and 800 cars for goods transport. While for motorcycle noted as 530.547 motorcycles.

Tertib lalu lintas akan meminimalisir terjadinya kecelakaan lalu lintas. Ditambah dengan kondisi pengemudi dan kendaraan memegang peranan yang tidak kalah penting dalam berkendara. Pada tahun 2018 tercatat sebanyak 506 korban meninggal dunia sedangkan tahun 2017 tercatat 895 korban meninggal dunia. Sementara kerugian material akibat kecelakaan mengalami kenaikan yaitu Rp. 1.886.300.000,- di tahun 2017 menjadi Rp. 971.450.000,- di tahun 2018.

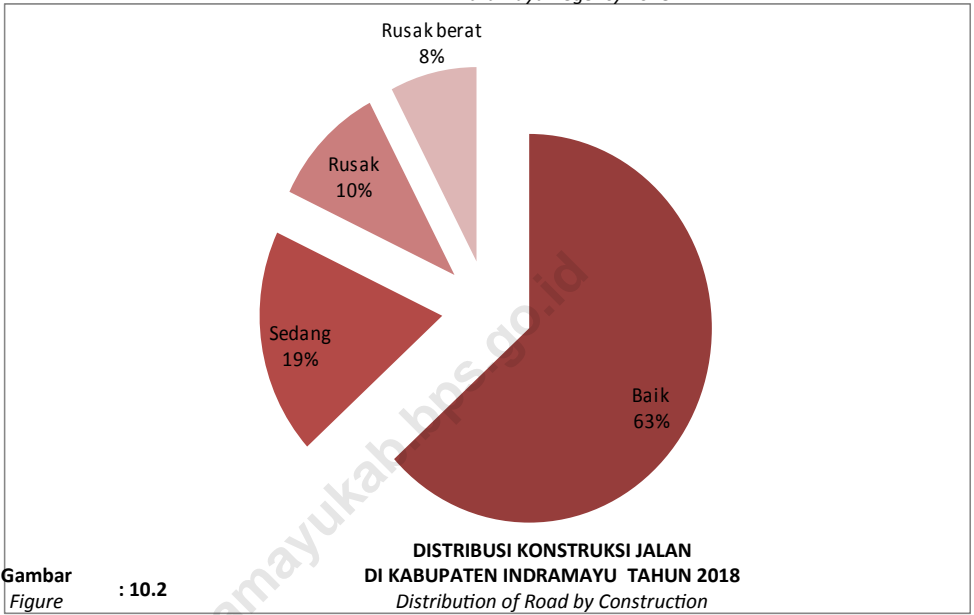
Keberadaan transportasi laut di Kabupaten Indramayu hingga sekarang masih terbatas pada model angkutan niaga dan perikanan. Dari data Kantor Pelabuhan Indramayu selama tahun 2018 tercatat sebanyak 1.450 unit kapal niaga yang berlabuh di Kabupaten Indramayu.

In order to minimize the number of traffic accidents, good traffic control and practice are required. Traffic accident data recorded in Indramayu Police Office work area increase compared to previous year. In 2017, 506 persons died from traffic accident while in 2018 the number was 895 persons, whereas accident lost increased in 2017 was equivalent to Rp. 1.886.300.000,- and in 2018 recorded at Rp. 971.450.000,-.

Sea transportation in Indramayu Regency was limited to commercial trade ships and fishery ships/boats. Data from the Office of Indramayu port during year 2018, 1.450 ships which 1.198 commercial trade ships landed in Indramayu port.

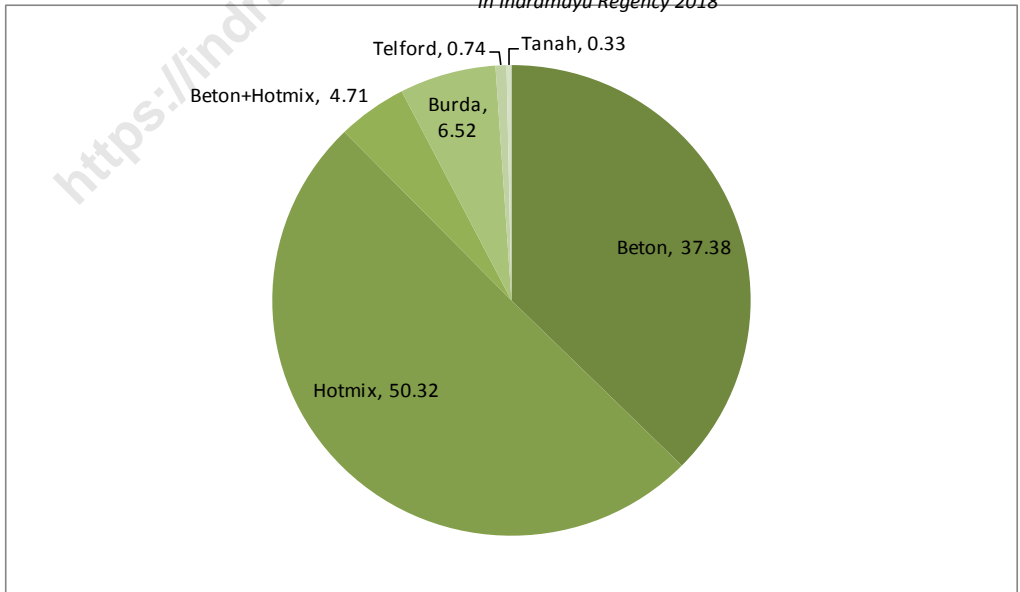
Gambar : 10.1
Figure

**DISTRIBUSI KONDISI JALAN
DI KABUPATEN INDRAMAYU TAHUN 2018**
*Distribution of Road by Condition
In Indramayu Regency 2018*



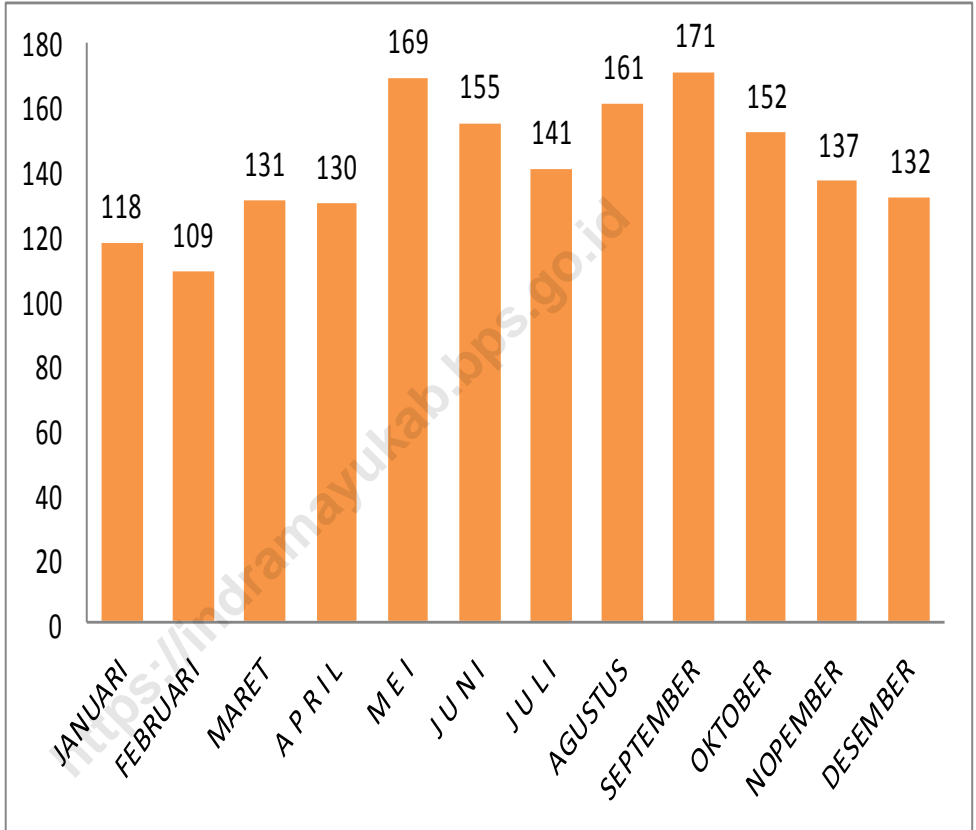
Gambar : 10.2
Figure

**DISTRIBUSI KONSTRUKSI JALAN
DI KABUPATEN INDRAMAYU TAHUN 2018**
*Distribution of Road by Construction
In Indramayu Regency 2018*



Gambar : 10.3
Figure

**DISTRIBUSI BANYAKNYA KAPAL YANG BEROPERASI
DI KABUPATEN INDRAMAYU TAHUN 2018**
*Distribution of Ship Operation by Month
In Indramayu Regency 2018*



10 TRANSPORTASI

Tabel : 10.1
Table

KONDISI JALAN BERDASARKAN PANJANG DAN PERSENTASE
DI KABUPATEN INDRAMAYU TAHUN 2018
*Condition of Road by Length and Percentage
In Indramayu Regency 2018*

KEADAAN	PANJANG (KM)	PERSENTASE
(1)	(2)	(3)
I KONDISI JALAN		
a. Baik	522.352	63,25
b. Sedang	155.202	18,79
c. Rusak	84.862	10,28
d. Rusak berat	63,42	7,68
JUMLAH	825.836	100

Sumber/Source : Dinas Pekerjaan Umum dan Penataan Ruang Kabupaten Indramayu

Tabel : 10.2
Table

**KONSTRUKSI JALAN BERDASARKAN PANJANG DAN PORSENTASE
DI KABUPATEN INDRAMAYU TAHUN 2018**
*Construction of Road by Length and Percentage
In Indramayu Regency 2018*

KEADAAN	PANJANG (KM)	PORSENTASE
(1)	(2)	(3)
I KONSTRUKSI JALAN		
a. Beton	309.101	37,38
b. Hotmix	416,03	50,32
c. Beton+Hotmix	38,95	4,71
D. Burda	52.945	6,52
E. Telford	6,11	0,74
d. Tanah	2,7	0,33
JUMLAH	825.836	100,00

Sumber/Source : Dinas Pekerjaan Umum dan Penataan Ruang Kabupaten Indramayu

Tabel
Table : 10.3

PANJANG JALAN PROVINSI YANG ADA DI WILAYAH
KABUPATEN INDRAMAYU TAHUN 2018
Length of Road Provinces by Area
In Indramayu Regency 2018

NAMA JALAN	PANJANG JALAN (KM)
(1)	(2)
1. JL. JEND A YANI (JATIBARANG)	0,23
2. JL. MAYOR DASUKI (JATIBARANG)	1.880
3. JL. IR SUTAMI	2.100
4. JL PEKANDANGAN—JATIBARANG	11.720
5. JL. KARANGAMPEL—JATIBARANG	17.400
6. JL. SILIWANGI (JATIBARANG)	0,430
7. JL. LETNAN JONI	1.750
8. JL. BTS MAJALENGKA/INDRAMAYU - JATIBARANG	17.610
9. JL. BTS SUMEDANG/INDRAMAYU-CIKAMURANG	0,610
10. JL. JANGGA-CIKAMURANG	34.980
11. JL. CIKAMURANG-BANTARWARU(BTS SUBANG/INDRAMAYU)	30.600
12. JL MUNDU GOPALA(MUNDU-BTS INDRAMAYU/CIREBON)	6.100
13. JL. PATROL-HAURGELIS-BANTARWARU	32.080
TOTAL JALAN PROVINSI	157.490

Sumber/Source : Dinas Pekerjaan Umum dan Penataan Ruang Kabupaten Indramayu

Tabel
Table : 10.4

**PANJANG JALAN NASIONAL YANG ADA DI WILAYAH
KABUPATEN INDRAMAYU TAHUN 2018**
*Length of Road National by Area
In Indramayu Regency 2018*

NAMA JALAN	PANJANG JALAN(KM)
(1)	(2)
1. JL. SAWO-LOHBENER	42.510
2. JL. LOHBENER-JATIBARANG	7.910
3. JL. JATIBARANG-LANGUT	8.150
4. JL BYPASS JATIBARANG	2.950
5. JL. JATIBARANG –BTS KAB CIREBON/INDRAMAYU(CADANG PING- GANG)	11.850
6. JL. BTS KAB INDRAMAYU/CRB(CADANG PINGGANG)-BTS KOTA PALIMANAN	16.170
7. JL. LOHBENER-BTS KOTA INDRAMAYU	6.090
8. JL. SOEKARNO-HATTA (INDRAMAYU)	1.660
9. JL. LINGKAR INDRAMAYU(INDRAMAYU)-KARANGAMPEL	9.750
10. JL. MULIA ASRI(INDRAMAYU)	9.830
11. JL. KARANGAMPEL-BTS KAB CIREBON/INDRAMAYU (SINGAKERTA)	9.920
12. JL BTS KAB CIREBON/INDRAMAYU(SINGAKERTA)-BTS KOTA CIREBON	17.900
TOTAL JALAN NASIONAL	144.690

Sumber/Source : Dinas Pekerjaan Umum dan Penataan Ruang Kabupaten Indramayu

Tabel
Table : 10.5

BANYAKNYA KENDARAAN BERMOTOR MENURUT JENISNYA
DI KABUPATEN INDRAMAYU TAHUN 2018
Number of Vehicle by Vehicle Type
In Indramayu Regency 2018

JENIS KENDARAAN	BANYAKNYA (UNIT)
(1)	(2)
MOBIL PENUMPANG	
a. Sedan	5.635
b. Jeep	8.496
c. Station wagon	-
d. Minicab	15.668
MOBIL ANGKUTAN BARANG	
a. Truck	6.158
b. Truck Derek	6
c. Pick up	11.392
d. Ambulance	22
e. Mobil jenazah	-
f. Tank	2.530
g. Pemadam Kebakaran	11
MOBIL ANGKUTAN PENUMPANG	
a. Bis Biasa	778
b. Bis Chasis panjang	154
c. Mini bus	100
SEPEDA MOTOR	
a. Sepeda Motor Kumbang	83.787
b. Scooter	103.734
c. Sepeda Motor 50 cc keatas	501.792

Sumber/Source : POLRES Indramayu

JUMLAH PRASARANA TRANSPORTASI MENURUT KECAMATAN

Tabel
Table : 10.6

DI KABUPATEN INDRAMAYU TAHUN 2018
Number of Transportation Facilities by Districts
In Indramayu Regency 2018

KECAMATAN	TERMINAL		
	KELAS A	KELAS B	KELAS C
(1)	(2)	(3)	(4)
010 HAURGEULIS	-	-	1
011 GANTAR	-	-	-
020 KROYA	-	-	-
030 GABUSWETAN	-	-	-
040 CIKEDUNG	-	-	-
041 TERISI	-	-	-
050 LELEA	-	-	-
060 BANGODUA	-	-	-
061 TUKDANA	-	-	-
070 WIDASARI	-	-	-
080 KERTASEMAYA	-	-	-
081 SUKAGUMIWANG	-	-	-
090 KRANGKENG	-	-	-
100 KARANGAMPEL	-	-	1
101 KEDOKANBUNDER	-	-	-
110 JUNTINYUAT	-	-	-
120 SLIYEG	-	-	-
130 JATIBARANG	-	-	-
140 BALONGAN	-	-	-
150 INDRAMAYU	-	1	-
160 SINDANG	-	-	1
161 CANTIGI	-	-	-
162 PASEKAN	-	-	-
170 LOHBENER	-	-	-
171 ARAHAN	-	-	-
180 LOSARANG	-	-	-
190 KANDANGHAUR	-	-	-
200 BONGAS	-	-	-
210 ANJATAN	-	-	-
220 SUKRA	-	-	-
221 PATROL	-	-	1
TAHUN 2018	-	1	4
TAHUN 2017	-	1	4
TAHUN 2016	-	2	4

Sumber/Source : Dinas Perhubungan Kabupaten Indramayu

Tabel
Table : 10.7

**BANYAKNYA KENDARAAN BERMOTOR MENURUT BULAN
DI KABUPATEN INDRAMAYU TAHUN 2018**
*Number of Vehicle by Vehicle Type
In Indramayu Regency 2018*

KEADAAN PADA BULAN	MOBIL PENUMPANG (Unit)	MOBIL BEBAN (Unit)	MOBIL BIS (Unit)	SEPEDA MOTOR (Unit)
(1)	(2)	(3)	(4)	(5)
JANUARI	25.883	17.193	811	534.482
FEBRUARI	26.109	17.241	805	537.312
MARET	27.516	19.276	893	641.187
A P R I L	27.82	19.465	899	664.181
M E I	28.168	19.614	911	667.989
J U N I	28.394	19.665	913	670.479
J U L I	28.693	19.787	919	674.512
AGUSTUS	28.957	19.853	916	678.628
SEPTEMBER	29.232	19.919	921	681.903
OKTOBER	29.498	20.206	924	685.621
NOPEMBER	29.536	19.965	926	685.586
DESEMBER	29.893	20.086	923	689.313
TAHUN 2018	29.893	20.086	932	689.313
TAHUN 2017	25.578	17.098	800	530.547
TAHUN 2016	21.054	13.025	612	485.541

Sumber/Source : POLRES Indramayu

Tabel
Table : 10.8

**BANYAKNYA KENDARAAN BERMOTOR YANG DATANG (MASUK)
KE KABUPATEN INDRAMAYU MENURUT BULAN TAHUN 2018**
*Number of Vehicle Mutation (Come)
To Indramayu Regency 2018*

KEADAAN PADA BULAN	MOBIL PENUMPANG (Unit)	MOBIL BEBAN (Unit)	MOBIL BIS (Unit)	SEPEDA MOTOR (Unit)
(1)	(2)	(3)	(4)	(5)
JANUARI	29	9	-	49
FEBRUARI	38	5	5	27
MARET	45	7	-	44
APRIL	38	7	-	52
M E I	36	2	3	29
J U N I	18	-	-	15
J U L I	60	7	-	53
AGUSTUS	79	-	-	46
SEPTEMBER	17	-	-	27
OKTOBER	11	1	-	26
NOPEMBER	47	-	-	44
DESEMBER	48	-	-	44
TAHUN 2018	449	38	8	406
TAHUN 2017	420	128	20	4.323
TAHUN 2016	411	99	19	388

Sumber/Source : POLRES Indramayu

Tabel : 10.9
Table

**BANYAKNYA KENDARAAN BERMOTOR YANG DATANG (KELUAR)
DARI KABUPATEN INDRAMAYU MENURUT BULAN TAHUN 2018**
*Number of Vehicle Mutation (Moved)
From Indramayu Regency 2018*

KEADAAN PADA BULAN	MOBIL PENUMPANG (Unit)	MOBIL BEBAN (Unit)	MOBIL BIS (Unit)	SEPEDA MOTOR (Unit)
(1)	(2)	(3)	(4)	(5)
JANUARI	81	36	1	82
FEBRUARI	56	5	17	56
MARET	41	7	1	63
APRIL	66	7	-	62
M E I	36	2	-	14
J U N I	27	-	-	39
J U L I	81	7	-	136
AGUSTUS	158	-	7	106
SEPTEMBER	72	-	1	92
OKTOBER	33	1	-	47
NOPEMBER	32	-	1	119
DESEMBER	33	-	-	120
TAHUN 2018	668	38	28	125
TAHUN 2017	629	128	4	645
TAHUN 2016	588	99	12	750

Sumber/Source : POLRES Indramayu

BANYAKNYA PENDAFTARAN BPKB KENDARAAN BERMOTOR MENURUT KEADAAN

Tabel : DAN JENIS KENDARAAN DI KABUPATEN INDRAMAYU TAHUN 2018
*Table 10.10 Number of Vehicle Licenses sign Up by Month and Vehicle Type
 In Indramayu Regency 2018*

KEADAAN PADA BULAN	MOBIL PENUMPANG (Unit)	MOBIL BEBAN (Unit)	MOBIL BIS (Unit)	SEPEDA MOTOR (Unit)
(1)	(2)	(3)	(4)	(5)
JANUARI	440	185	9	4.637
FEBRUARI	338	104	12	3.465
MARET	453	186	2	3.673
A P R I L	332	151	4	3.545
M E I	402	195	12	4.505
J U N I	248	65	2	2.783
J U L I	668	385	6	7.319
AGUSTUS	649	271	4	6.642
SEPTEMBER	330	122	5	4.085
OKTOBER	366	170	3	4.569
NOPEMBER	416	147	6	4.54
DESEMBER	461	167	6	4.614
TAHUN 2018	5.103	2.148	71	54.377
TAHUN 2017	4.108	1.942	51	48.561
TAHUN 2016	5.112	1.693	35	53.507

Sumber/Source : POLRES Indramayu

Tabel : 10.11
BANYAKNYA PERTAMBAHAN (BARU) KENDARAAN BERMOTOR MENURUT KEADAAN DAN JENIS KENDARAAN DI KABUPATEN INDRAMAYU TAHUN 2018
Number of New Vehicle Add by Month and Vehicle Type In Indramayu regency 2018

KEADAAN PADA BULAN	MOBIL PENUMPANG (Unit)	MOBIL BEBAN (Unit)	MOBIL BIS (Unit)	SEPEDA MOTOR (Unit)
(1)	(2)	(3)	(4)	(5)
JANUARI	332	117	9	3.869
FEBRUARI	248	69	6	2.859
MARET	354	121	2	3.026
APRIL	249	104	4	2.879
M E I	314	149	9	3.825
J U N I	213	51	2	2.475
J U L I	318	153	6	4.166
AGUSTUS	301	102	4	4.226
SEPTEMBER	272	89	5	3.408
OKTOBER	275	132	3	3.774
NOPEMBER	287	105	6	3.758
DESEMBER	316	121	6	3.676
TAHUN 2018	3.479	1.313	62	41.941
TAHUN 2017	3.124	1.099	51	40.626
TAHUN 2016	3.029	1.059	27	38.188

Sumber/Source : POLRES Indramayu

BANYAKNYA PENGELUARAN SIM KENDARAAN BERMOTOR MENURUT JENIS

Tabel
Table : 10.12

DAN BULAN DI KABUPATEN INDRAMAYU TAHUN 2018
*Number of Driver Licenses Issued by Type and Month
In Indramayu Regency 2018*

KEADAAN PADA BULAN	JENIS SIM						
	A	A Umum	B-1	B-1 Umum	B-2	B-2 Umum	C
(1)	(2)	(3)	(4)	(5)	(6)	(7)	(8)
JANUARI	1.665	11	151	75	10	98	4.649
FEBRUARI	1.085	16	125	71	14	93	2.847
MARET	1.488	6	111	104	20	112	4.259
APRIL	1.463	8	123	73	18	104	4.200
M E I	1.501	4	122	92	9	120	4.759
J U N I	1.161	6	62	54	4	58	3.496
J U L I	1.436	11	151	89	10	116	3.620
AGUSTUS	1.185	8	95	85	16	79	2.972
SEPTEMBER	587	5	105	83	8	73	1.469
OKTOBER	662	7	126	94	14	98	1.634
NOPEMBER	-	-	-	-	-	-	-
DESEMBER	-	-	-	-	-	-	-
TAHUN 2018	12.234	82	1.171	820	123	951	33.905
TAHUN 2017	16.061	66	1.512	939	148	1.102	43.228
TAHUN 2016	12.259	156	1.504	908	137	806	34.544

Sumber/Source : POLRES Indramayu

Tabel
Table : 10.13

**BANYAKNYA PELANGGARAN LALU LINTAS MENURUT JENIS PELANGGARAN
DAN BULAN DI KABUPATEN INDRAMAYU TAHUN 2018**
*Number of Law Breaking by Type and Month
In Indramayu Regency 2018*

KEADAAN PADA BULAN	JENIS PELANGGARAN					
	Muatan	Kecepatan	Marka Jalan	Surat- surat	Keleng- kapan	Lain-lain
(1)	(2)	(3)	(4)	(5)	(6)	(7)
JANUARI	222	-	74	1.852	144	4.229
FEBRUARI	188	4	80	2.907	99	6.224
MARET	189	-	83	2.087	116	6.113
A P R I L	70	-	30	1.074	71	3.036
M E I	23	-	15	866	31	2.799
J U N I	1	-	-	5	-	87
J U L I	48	-	71	683	47	1.654
AGUSTUS	63	-	74	719	58	2.207
SEPTEMBER	100	-	89	1.294	42	2.983
OKTOBER	27	-	49	948	46	2.058
NOPEMBER	98	-	106	2.708	32	420
DESEMBER	56	-	36	1.084	30	2.129
TAHUN 2018	1.069	4	703	16.280	93	39.778
TAHUN 2017	2.943	116	2.880	25.196	1.820	82.817
TAHUN 2016	1.101	67	3.229	20.248	2.456	15.282

Sumber/Source : POLRES Indramayu

Tabel
Table : 10.14

**BANYAKNYA KECELAKAAN LALU LINTAS, KERUGIAN DAN BULAN
DI KABUPATEN INDRAMAYU TAHUN 2018**
*Number of Accident and Lost by Month
In Indramayu Regency 2018*

KEADAAN PADA BULAN	Jumlah Kecelakaan	KORBAN MANUSIA			Kerugian Material (000 Rp.)
		Meninggal Dunia	Luka Berat	Luka Ringan	
(1)	(2)	(3)	(4)	(5)	(6)
JANUARI	53	39	-	40	65.900.000
FEBRUARI	36	30	-	23	56.200.000
MARET	23	15	-	21	47.800.000
A P R I L	30	25	1	23	63.200.000
M E I	34	22	-	33	58.700.000
J U N I	44	37	1	30	61.700.000
J U L I	41	30	-	42	72.700.000
AGUSTUS	44	31	-	61	105.500.000
SEPTEMBER	54	43	7	55	90.700.000
OKTOBER	49	34	3	54	196.300.000
NOPEMBER	42	31	-	51	104.400.000
DESEMBER	49	37	4	71	104.900.000
TAHUN 2018	499	376	14	507	1.028.800.000
TAHUN 2017	506	406	13	385	971.400.000
TAHUN 2016	895	91	110	1.364	1.886.300.000

Sumber/Source : POLRES Indramayu

Tabel
Table : 10.15

**BANYAKNYA KAPAL YANG BEROPERASI DIRINCI BERDASARKAN
BULAN DAN JENIS KAPAL DI KABUPATEN INDRAMAYU TAHUN 2018**
*Number of Ship Operated by Month and Type of Ship
In Indramayu Regency 2018*

BULAN	JENIS KAPAL		JUMLAH
	NELAYAN	NIAGA	
(1)	(2)	(3)	(4)
JANUARI	-	118	118
FEBRUARI	-	109	109
MARET	-	131	131
A P R I L	-	130	130
M E I	-	169	169
J U N I	-	155	155
J U L I	-	141	141
AGUSTUS	-	161	161
SEPTEMBER	-	171	171
OKTOBER	-	152	152
NOPEMBER	-	137	137
DESEMBER	-	132	132
TAHUN 2018	-	1.706	1.706
TAHUN 2017	-	1.450	1.450
TAHUN 2016	-	1.104	1.104

Sumber/Source : Kantor Unit Penyelenggara Pelabuhan Indramayu

Tabel : 10.16
Table

**BANYAKNYA KAPAL YANG KELUAR / MASUK DIRINCI BERDASARKAN
BULAN, TUJUAN DAN JENIS KAPAL DI KABUPATEN INDRAMAYU TAHUN 2018**
*Number of Ship Mutation (Come and Move) by Month,
Destination and Type of Ship in Indramayu Regency 2018*

BULAN	JENIS KAPAL			
	NELAYAN		NIAGA	
	DALAM NEGERI	LUAR NEGERI	DALAM NEGERI	LUAR NEGERI
(1)	(2)	(3)	(4)	(5)
JANUARI	-	-	111	7
FEBRUARI	-	-	103	6
MARET	-	-	126	5
APRIL	-	-	122	8
M E I	-	-	164	5
J U N I	-	-	149	6
J U L I	-	-	135	6
AGUSTUS	-	-	153	8
SEPTEMBER	-	-	163	8
OKTOBER	-	-	145	7
NOPEMBER	-	-	131	6
DESEMBER	-	-	127	5
TAHUN 2018	-	-	1.629	77
TAHUN 2017	-	-	1.346	104
TAHUN 2016	-	-	1.004	60

Sumber/Source : Kantor Unit Penyelenggara Pelabuhan Indramayu

Tabel
Table : 10.17

KUNJUNGAN KAPAL BERDASARKAN PELAYARAN
DI KABUPATEN INDRAMAYU TAHUN 2018
Ship Visit Based On Sea Transport
In Indramayu Regency 2018

NO	BULAN	KAPAL TANKER			
		PELAYARAN		PELAYARAN	
		DALAM NEGERI	GROSS TONASE	LUAR NEGERI	GROSS TONASE
(1)	(2)	(3)	(4)	(5)	(6)
1	JANUARI	45	835.667	7	241.158
2	FEBRUARI	40	455.905	6	250.084
3	MARET	54	961.212	5	187.849
4	APRIL	50	884.988	8	320.526
5	M E I	56	851.296	5	211.112
6	J U N I	49	578.269	6	273.965
7	J U L I	46	731.131	4	180.158
8	AGUSTUS	34	641.050	6	262.614
9	SEPTEMBER	46	778.358	6	276.520
10	OKTOBER	53	1.062.539	6	144.784
11	NOPEMBER	43	885.799	6	267.157
12	DESEMBER	40	647.697	5	184.340
JUMLAH		556	9.313.911	70	2.800.267

Sumber/Source : Kantor Unit Penyelenggara Pelabuhan Indramayu

Tabel
Table : 10.17

LANJUTAN
Continued

NO	BULAN	TONGKANG/TUG BOAT/KAPAL KERUK				NELAYAN	
		PELAYARAN		PELAYARAN		DALAM NEGERI	GROSS TONASE
		DALAM NEGERI	GROSS TONASE	LUAR NEGERI	GROSS TONASE		
(1)	(2)	(7)	(8)	(9)	(10)	(11)	(12)
1	JANUARI	66	119.572	-	-	-	-
2	FEBRUARI	63	115.190	-	-	-	-
3	MARET	72	118.010	-	-	-	-
4	APRIL	72	116.784	-	-	-	-
5	M E I	108	177.301	-	-	-	-
6	J U N I	100	177.771	-	-	-	-
7	J U L I	89	155.948	2	4.336	-	-
8	AGUSTUS	119	199.293	2	766	-	-
9	SEPTEMBER	117	207.259	2	1.480	-	-
10	OKTOBER	92	162.511	1	999	-	-
11	NOPEMBER	88	146.886	-	-	-	-
12	DESEMBER	87	160.976	-	-	-	-
JUMLAH		1.073	1.857.501	7	7.581	-	-

Sumber/Source : Kantor Unit Penyelenggara Pelabuhan Indramayu

Tabel : 10.18
Table

**LAPORAN KEGIATAN OPERASIONAL PELABUHAN
DI KABUPATEN INDRAMAYU TAHUN 2018**
*Port Operational Activity Report
In Indramayu Regency 2018*

NO	BULAN	KUNJUNGAN KAPAL		OPERASIONAL PELABUHAN (TON)			
		UNIT	GT	IMPORT	EKSPORT	BONGKAR	MUAT
(1)	(2)	(3)	(4)	(5)	(6)	(7)	(8)
1	JANUARI	118	1.196.397	180.901.90	34.738.94	892.868.45	166.681.93
2	FEBRUARI	109	821.179	252.938	62.533.82	513.705.07	119.477.39
3	MARET	131	1.267.071	164.379.63	51.096.02	860.988.72	209.661.45
4	APRIL	130	1.322.298	362.623.29	36.702.36	770.937.76	133.486.02
5	M E I	169	1.239.709	220.419.80	33.368.87	918.090.79	197.266.37
6	J U N I	155	1.030.005	244.754.82	66.561.88	778.023.24	149.014.60
7	J U L I	141	1.071.573	230.490.69	-	1.001.515.42	72.189.30
8	AGUSTUS	161	1.103.723	250.647.93	30.417.14	693.336.58	114.968.87
9	SEPTEMBER	171	1.263.617	163.256.70	61.473.30	984.542.60	113.339.25
10	OKTOBER	152	1.370.833	122.465.45	33.179.02	1.097.369.86	204.599.15
11	NOPEMBER	137	1.299.842	221.446.93	3,937.01	1.021.900.97	159.559.50
12	DESEMBER	132	993.013	96.599.58	67.130.32	943.688.95	138.122.15
JUMLAH		1.706	13.979.260	2.510.924.72	509.138.68	10.476.968.41	1.778,365.98

Sumber/Source : Kantor Unit Penyelenggara Pelabuhan Indramayu

<https://indramayukab.bps.go.id>

Halaman ini sengaja
dikosongkan

The background of the slide is a white surface with a large, irregular red paint splatter in the center. The splatter has various shades of red, from light pink to dark maroon, and some red paint drips at the bottom. The text is centered over the dark red part of the splatter.

BAB 11

KEUANGAN

DAERAH

Regional Finance

Halaman ini sengaja
dikosongkan

<https://indramayutab.bps.go.id>

11 Keuangan Daerah

Anggaran Pendapatan dan Belanja Daerah (APBD) merupakan penjabaran rencana kerja para penyelenggara pemerintahan daerah untuk kurun waktu satu tahun. Dalam bentuk yang paling ringkas, APBD dituangkan ke dalam suatu format yang memuat pengelompokan jenis transaksi berkaitan dengan rencana keuangan negara dalam kurun waktu satu tahun.

Rasio PAD terhadap APBD Kabupaten Indramayu yaitu 17,61 %, rasio ini mengukur kemandirian suatu daerah. Rasio Pajak dan Retribusi Daerah terhadap PAD tercatat sebesar 21,26 %.

11 REGIONAL FINANCES

Regional budget is a regional governance spelling out work plan for one year period. In the simplest form, regional budget formatted by financial transaction classification that related to national financial plan in one year period.

Regional Income to Regional Budget Ratio of Indramayu Regency is 17,61 %, this ratio indicated regency financial self support. Regional tax and retribution to regional income ratio noted 21,26 %.

REALISASI PENDAPATAN APBD KABUPATEN INDRAMAYU
TAHUN ANGGARAN 2018
Actual Revenues Of Indramayu Regional Government
 2018

Tabel : 11.1
 Table

NO.	JENIS PENDAPATAN <i>Type of Revenues</i>	REALISASI <i>Realization</i> (000 Rupiah)
(1)	(2)	(3)
1	PENDAPATAN	3.173.800.595
1.1	PENDAPATAN ASLI DAERAH	399.793.938
1.1.1	Hasil Pajak Daerah	89.586.550
1.1.2	Hasil Retribusi Daerah	35.015.304
1.1.3	Hasil Pengelolaan Kekayaan Daerah yang Dipisahkan	10.030.000
1.1.4	Lain-lain Pendapatan Asli Daerah yang Sah	265.162.084
2.2	DANA PERIMBANGAN	2.016.003.169
2.2.1	Bagi Hasil Pajak/Bagi Hasil Bukan Pajak	193.395.922
2.2.2	Dana Alokasi Umum	1.371.769.51
2.2.3	Dana Alokasi Khusus	450.837.296
2.3	LAIN-LAIN PENDAPATAN DAERAH YANG SAH	758.003.488
2.3.1	Pendapatan Hibah	187.377.200
2.3.3	Dana Bagi Hasil Pajak dari Provinsi dan Pemerintah Daerah Lainnya	224.704.114
2.3.4	Dana Penyesuaian dan Otonomi Khusus	0
2.3.5	Bantuan Keuangan dari Provinsi atau Pemerintah Daerah Lainnya	0
2.3.6	Dana Desa	310.922.174

Sumber : Badan Keuangan Daerah Kabupaten Indramayu
 Source : *Personal Financial of Indramayu Regency*

Tabel : 11.2
Table

REALISASI BELANJA APBD KABUPATEN INDRAMAYU
TAHUN ANGGARAN 2018
Actual Expenditure Of Indramayu Regional Government
2018

NO	JENIS BELANJA <i>Type of Expenditure</i>	REALISASI <i>Realization</i> (000 Rupiah)
(1)	(2)	(3)
1	BELANJA	3.148.800.595
1.1	BELANJA TIDAK LANGSUNG	1.728.381.973
1.1.1	Belanja Pegawai	1.193.023.899
1.1.2	Belanja Bunga	0
1.1.3	Belanja Subsidi	0
1.1.4	Belanja Hibah	49.434.800
1.1.5	Belanja Bantuan Sosial	0
1.1.6	Belanja Bagi Hasil kepada Provinsi/Kabupaten/Kota dan Pemerintah Desa	12.510.644
1.1.7	Belanja Bantuan Keuangan kepada Provinsi/Kabupaten/Kota dan Pemerintahan Desa	472.412.630
1.1.8	Belanja Tidak Terduga	1.000.000
1.2	BELANJA LANGSUNG	1.420.418.622
1.2.1	Belanja Pegawai	109.058.624
1.2.2	Belanja Barang dan Jasa	716.163.987
1.2.3	Belanja Modal	595.196.009

Sumber : Badan Keuangan Daerah Kabupaten Indramayu
Source : *Personal Financial of Indramayu Regency*

Tabel
Table : 11.3

REALISASI PEMBIAYAAN APBD KABUPATEN INDRAMAYU
TAHUN ANGGARAN 2018
Actual Finance Funding Of Indramayu Regional Government
2018

NO	JENIS PEMBIAYAAN <i>Type of Finance Funding</i>	REALISASI <i>Realization</i> (000 Rupiah)
(1)	(2)	(3)
1.1	PENERIMAAN PEMBIAYAAN DAERAH	0
1.1.1	Sisa Lebih Perhitungan Anggaran Tahun Anggaran Sebelumnya	0
1.1.2	Penerimaan Pinjaman Daerah	0
1.2	PENGELUARAN PEMBIAYAAN DAERAH	25.000.000
1.2.2	Penyertaan Modal (Investasi) Pemerintah Daerah	25.000.000
1.2.3	Pembayaran Pokok Utang	0
1.2.4	Pembayaran hutang kepada pihak ke tiga	0
SISA LEBIH/KURANG PEMBIAYAAN TAHUN BERKENAAN		0

Sumber : Badan Keuangan Daerah Kabupaten Indramayu
Source : *Personal Financial of Indramayu Regency*

The background of the slide is a white surface with a large, irregular red paint splatter in the center. The splatter has various shades of red, from light pink to dark maroon, and some red streaks dripping downwards from the bottom of the main splatter. The text is centered within the red area.

BAB 12

PENGELUARAN PENDUDUK

*Population
Expenditure*



Rp 562.985 per bulan

Tahun 2018 rata-rata pengeluaran per kapita untuk

komoditi makanan

Rp 210.579 per bulan untuk **makanan minuman jadi**

Rp 400.510 per bulan

Tahun 2018 rata-rata pengeluaran per kapita untuk

komoditi bukan makanan

Rp 207.563 per bulan untuk **perumahan dan fasilitas rumah**



Pengeluaran rata-rata per kapita

adalah biaya yang dikeluarkan untuk konsumsi semua anggota rumah tangga selama sebulan baik yang berasal dari pembelian, pemberian maupun produksi sendiri dibagi dengan banyaknya anggota rumah tangga dalam rumah tangga tersebut.

Per capita Average Expenditure

is the cost spent for all household members consumption during the month, whether from purchasing, giving or own production, divided by the number of household members in the household.

Pengeluaran Penduduk

Berdasarkan hasil Survei Sosial Ekonomi Nasional Kor, Maret 2017 diketahui bahwa sebanyak 54,74 persen penduduk dari Kabupaten Indramayu termasuk golongan penduduk yang memiliki pengeluaran untuk perumahan antara Rp 174.196 per kapita sebulan.

Population Expenditure

Based on National Socio Economic Survey Kor, March 2017 showed that 38,98 percent of population in Indramayu Regency classified as population with 174.196 rupiahs of housing per capita per month.

Konsumsi Makanan

Pengeluaran rumah tangga dibedakan menurut kelompok makanan dan bukan makanan. Rata-rata pengeluaran penduduk Kabupaten Indramayu menurut kelompok makanan adalah sebesar Rp 202.894 per kapita sebulan, dimana sebesar 38,98 persen dari pengeluaran tersebut digunakan untuk konsumsi makanan dan minuman jadi.

Food Consumption

The household consumption/ expenditure are divided into two groups, namely food and non-food. The monthly average expenditure per capita in Indramayu Regency by Food Group Consumption is about Rp 202.894, where 38,98 percent from that is being used for food-becomes consumption.

Tabel : 12.1
RATA-RATA PENGELUARAN DAN PERSENTASE RATA-RATA PENGELUARAN PER KAPITA SEBULAN MENURUT KELOMPOK MAKANAN DI KABUPATEN INDRAMAYU 2018
Average Expenditur and Percentage of Average Expenditure Per Capita Per Month by Food Group in Indramayu, 2018

KELOMPOK BARANG	RATA-RATA PENGELUARAN <i>Average Expenditure (rupiah)</i>	PERSENTASE RATA-RATA PENGELUARAN <i>Percentage of Average Expenditure</i>
(1)	(2)	(3)
1. Padi- padian	79.629	14,14
2. Umbi-umbian	1.901	0,34
3. Ikan	25.939	4,61
4. Daging	15.507	2,75
5. Telur dan susu	24.500	4,35
6. Sayur-sayuran	31.854	5,65
7. Kacang-kacangan	15.789	2,80
8. Buah-buahan	27.414	4,87
9. Minyak dan lemak	10.001	1,78
10. Bahan minuman	14.165	2,52
11. Bumbu-bumbuan	13.493	2,40
12. Konsumsi lainnya	11.476	2,04
13. Makanan dan minuman jadi	210.579	37,40
14. Tembakau dan sirih	80.737	14,34
JUMLAH/TOTAL	562.985	100

Sumber/Source : Badan Pusat Statistik Kabupaten Indramayu
(Survei Sosial Ekonomi Nasional)


Tabel : 12.2 **RATA-RATA PENGELUARAN DAN PERSENTASE RATA-RATA PENGELUARAN PER KAPITA SEBULAN MENURUT KELOMPOK BUKAN MAKANAN DI KABUPATEN INDRAMAYU 2018**
Table *Average Expenditur and Percentage of Average Expenditure Per Capita Per Month by Non-Food Group in Indramayu, 2018*

KELOMPOK BARANG	RATA-RATA PENGELUARAN <i>Average Expenditure (rupiah)</i>	PERSENTASE RATA-RATA PENGELUARAN <i>Percentage of Average Expenditure</i>
(1)	(2)	(3)
1. Perumahan dan Fasilitas Rumah	207.563	51,82
2. Aneka Barang dan Jasa	83.944	20,96
3. Pakaian, Alas kaki, dan Tutup Kepala	20.018	4,99
4. Barang yang Tahan Lama	55.789	13,93
5. Pajang, Pungutan, dan Asuransi	10.874	2,71
6. Keperluan Pesta dan Upacara	22.323	5,57
JUMLAH/TOTAL	400.510	100

Sumber/Source : Badan Pusat Statistik Kabupaten Indramayu
(Survei Sosial Ekonomi Nasional)

<https://indramayukab.bps.go.id>

Halaman ini sengaja
dikosongkan

The background of the slide is a large, abstract splatter of red ink on a white background. The splatter is irregular and textured, with various shades of red and pink. The text is centered within this splatter.

BAB 13

KEMISKINAN

Poverty

PROFIL KEMISKINAN di INDRAMAYU

MINTA PAA...

NEED
HELP

Penduduk Miskin
Tahun 2018

204,2

ribu orang

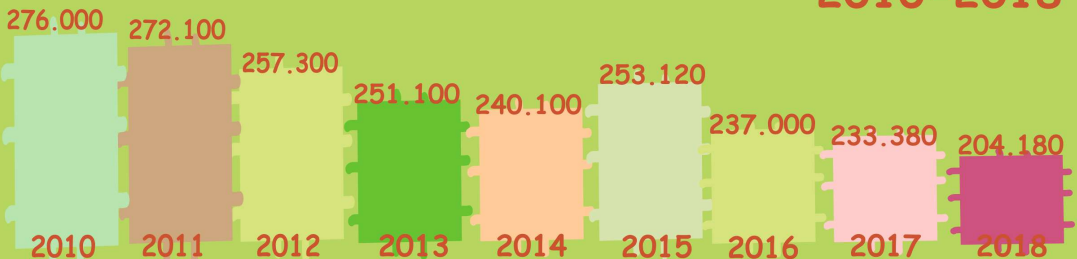
11.89%

GARIS
KEMISKINAN

447.378

ribu RUPIAH

PENDUDUK MISKIN 2010-2018



Untuk mengukur kemiskinan, BPS menggunakan konsep kemampuan memenuhi kebutuhan dasar (*basic needs approach*). Dengan pendekatan ini, kemiskinan dipandang sebagai ketidakmampuan dari sisi ekonomi untuk memenuhi kebutuhan dasar makanan dan bukan makanan yang diukur dari sisi pengeluaran. Metode yang digunakan adalah menghitung Garis Kemiskinan (GK), yang terdiri dari dua komponen yaitu Garis Kemiskinan Makanan (GKM) dan Garis Kemiskinan Non-Makanan (GKNM). Penghitungan Garis Kemiskinan dilakukan secara terpisah untuk daerah perkotaan dan perdesaan.

Penduduk miskin adalah penduduk yang memiliki rata-rata pengeluaran per kapita per bulan di bawah Garis Kemiskinan. **Garis Kemiskinan Makanan (GKM)** merupakan nilai pengeluaran kebutuhan minimum makanan yang disetarakan dengan 2.100 kkalori per kapita per hari. **Garis**

Kemiskinan Non-Makanan (GKNM) adalah kebutuhan minimum untuk perumahan, sandang, pendidikan, kesehatan, dan kebutuhan dasar lainnya.

To measure poverty, BPS- Statistics Indonesia has used the concept of basic needs approach. Therefore, poverty is viewed as economic inability to fulfill food and non- food basic needs which are measured by consumption/ expenditure. The method used is calculating poverty line, which consists of two components that are Food Poverty Line (FPL) and Non-Food Poverty Line (NFPL). The poverty line was calculated separately for urban and rural areas.

A person whose expenditure per capita per month is below the poverty line is considered to be poor. The Food Poverty Line refers to the daily minimum requirement of 2,100 kcal per capita per day. The Non-Food Poverty Line refers to the minimum requirement for household necessities for clothing , education, health, and other basic individual needs.

13 KEMISKINAN

Tabel 13.1
Table

REKAPITULASI HASIL PENTAHAPAN KELUARGA SEJAHTERA
DI KABUPATEN INDRAMAYU TAHUN 2018
*Family By Prosperity Rank Recapitulation
In Indramayu 2018*

KECAMATAN	HASIL PENTAHAPAN KB			
	PRA SEJAHTERA	KS I	KS II	Jumlah
(1)	(2)	(3)	(4)	(5)
010 HAURGEULIS	4.709	14.035	7.856	26.600
011 GANTAR	4.798	9.202	4.003	18.003
020 KROYA	4.908	8.309	3.654	16.871
030 GABUSWETAN	2.620	10.815	4.381	17.816
040 CIKEDUNG	2.364	7.932	3.013	13.309
041 TERISI	3.038	9.681	3.411	16.130
050 LELEA	2.394	11.326	3.969	17.689
060 BANGODUA	1.232	5.887	1.993	9.112
061 TUKDANA	2.832	8.753	2.712	14.297
070 WIDASARI	952	7.115	3.091	11.158
080 KERTASEMAYA	2.250	9.538	4.450	16.238
081 SUKAGUMIWANG	1.191	6.488	2.432	10.111
090 KRANGKENG	2.929	11.953	5.242	20.124
100 KARANGAMPEL	2.254	12.570	5.211	20.035
101 KEDOKANBUNDER	1.736	8.158	3.810	13.704
110 JUNTINYUAT	4.160	14.076	4.859	23.095
120 SLIYEG	2.468	11.070	4.513	18.051
130 JATIBARANG	1.679	11.997	6.515	20.191
140 BALONGAN	895	6.993	3.240	11.128
150 INDRAMAYU	2.515	18.655	9.522	30.692
160 SINDANG	1.177	7.137	3.767	12.081
161 CANTIGI	2.078	4.541	2.328	8.947
162 PASEKAN	2.352	3.912	2.152	8.416
170 LOHBENER	1.996	10.210	3.423	15.629
171 ARAHAN	1.682	6.504	2.691	10.877
180 LOSARANG	1.510	9.585	3.707	14.802
190 KANDANGHAUR	3.955	18.172	7.061	29.188
200 BONGAS	4.917	17.165	7.738	29.820
210 ANJATAN	2.526	8.824	4.480	15,830
220 SUKRA	2.220	8.159	3.740	14.119
221 PATROL	2.074	8.947	4.446	15.467
TAHUN 2017	78.411	307.709	133.410	519.530

Sumber/Source : Dinas Pengendalian Penduduk dan Keluarga Berencana Kabupaten Indramayu

Tabel 13.2
Table

**GARIS KEMISKINAN DAN PENDUDUK MISKIN
DI KABUPATEN INDRAMAYU 2010-2018**
*Proverty Line and Number of Poor People
In Indramayu 2010-2018*

TAHUN	GARIS KEMISKINAN <i>Proverty Line (rupiah)</i>	PENDUDUK MISKIN <i>Number of Poor People</i>	
		JUMLAH (RIBU JIWA)	PERSENTASE
(1)	(2)	(3)	
2010	264.576	276,00	16,58
2011	301.788	272,10	16,01
2012	325.787	257,30	15,44
2013	350.455	251,10	14,99
2014	364.360	240,70	14,29
2015	379.088	253,12	14,98
2016	397.196	237,00	13,95
2017	413.857	233,38	13,67
2018	447.378	204,18	11,89

Sumber : Badan Pusat Statistik
(Survei Sosial Ekonomi Nasional)

<https://indramayukab.bps.go.id>

Halaman ini sengaja
dikosongkan

The background of the slide is a white surface with a large, irregular red ink splatter in the center. The splatter has various shades of red, from light pink to dark maroon, and some red ink drips extending downwards from the bottom of the main splatter. The text is centered within the dark red part of the splatter.

BAB 14
PERBANDINGAN
DENGAN
DAERAH LAIN

*Comparisson With
Other Region*

<https://indramayukab.bps.go.id>

Halaman ini sengaja
dikosongkan

Jumlah Penduduk Kabupaten Indramayu sekitar 3,56 persen dari total penduduk Provinsi Jawa Barat

Population Indramayu Regency is about 3,56 percent of the total population of Jawa Barat province

Dibandingkan dengan Laju Pertumbuhan PDRB Provinsi Jawa Barat, Laju Pertumbuhan Produk domestik Regional Bruto Kabupaten Indramayu berada di bawah rata-rata provinsi yaitu 1,45, sedangkan provinsi 5,29

Compared to the Growth Rate of GRDP West Java Province Growth Rate of Gross Regional Domestic Product in Indramayu regency above average the provincial average is 1.45 while the 5.29 province

Jumlah Penduduk yang termasuk dalam kategori miskin di Kabupaten Indramayu Tahun 2018 sekitar 5,60 persen dari total penduduk kategori miskin di Jawa Barat.

Population is included in the category of the poor in Indramayu Regency is about 5,60 percent of total population in the category of the poor in Jawa Barat province.

**JUMLAH PENDUDUK MENURUT KABUPATEN/KOTA
DI PROVINSI JAWA BARAT, 2014-2018**
*Population by Regency/City in Jawa Barat Provinces
2014-2018*

Tabel 14.1
Table

KABUPATEN	2014	2015	2016	2017	2018
(1)	(2)	(3)	(4)	(5)	
3201 BOGOR	5.331.149	5.459.668	5.587.390	5.715.009	5.840.907
3202 SUKABUMI	2.422.113	2.434.221	2.444.616	2.453.498	2.460.693
3203 CIANJUR	2.235.418	2.243.904	2.250.977	2.256.589	2.260.620
3204 BANDUNG	3.470.393	3.534.114	3.596.623	3.657.601	3.717.291
3205 GARUT	2.526.186	2.548.723	2.5690505	2.5880839	2.6060399
3206 TASIKMALAYA	1.728.587	1.735.998	1.742.276	1.747.318	1.751.295
3207 CIAMIS	1.162.102	1.168.682	1.175.389	1.181.981	1.188.629
3208 KUNINGAN	1.049.084	1.055.417	1.061.886	1.068.201	1.074.497
3209 CIREBON	2.109.588	2.126.179	2.142.999	2.159.577	2.176.213
3210 MAJALENGA	1.176.313	1.182.109	1.188.004	1.193.725	1.199.300
3211 SUMEDANG	1.131.516	1.137.273	1.142.097	1.146.435	1.149.906
3212 INDRAMAYU	1.682.022	1.691.386	1.700.815	1.709.994	1.719.187
3213 SUBANG	1.513.093	1.529.388	1.546.000	1.562.509	1.579.018
3214 PURWAKARTA	910.007	921.598	932.701	943.337	953.414
3215 KARAWANG	2.250.120	2.273.579	2.295.778	2.316.489	2.336.009
3216 BEKASI	3.122.698	3.246.013	3.371.691	3.500.023	3.630.907
3217 BANDUNG BARAT	1.609.512	1.629.423	1.648.387	1.666.510	1.683.711
3218 PANGANDARAN	388.320	390.483	392.817	395.098	397.187
3271 KOTA BOGOR	1.030.720	1.047.922	1.064.687	1.081.009	1.096.828
3272 KOTA SUKABUMI	315.001	318.117	321.097	323.788	326.282
3273 KOTA BANDUNG	2.470.802	2.481.469	2.490.622	2.497.938	2.503.708
3274 KOTA CIREBON	304.584	307.494	310.486	313.325	316.277
3275 KOTA BEKASO	2.642.508	2.714.825	2.787.205	2.859.630	2.931.897
3276 KOTA DEPOK	2.033.508	2.106.102	2.179.813	2.254.513	2.330.333
3277 KOTA CIMAH	579.015	586.580	594.021	601.099	607.811
3278 KOTA TASIKMALAYA	654.794	657.477	659.606	661.404	662.723
3279 KOTA BANJAR	180.515	181.425	181.901	182.388	182.819
Prov Jawa Barat	46.029.668	46.709.569	47.379.389	48.037.827	48.685.879

Sumber/Source : Badan Pusat Statistik

**GARIS KEMISKINAN DAN PENDUDUK MISKIN MENURUT KAB/KOTA
DI PROVINSI JAWA BARAT TAHUN 2016-2018**
*Poverty Line and Number of Poor People
In Jawa Barat Province 2016-2018*
Tabel
Table 14.2

KABUPATEN	2017		2018	
	Garis Kemiskinan (Rp/Kap/Blm)	Jumlah Penduduk Miskin	Garis Kemiskinan (Rp/Kap/Blm)	Jumlah Penduduk Miskin(ribu jiwa)
(1)	(3)	(4)	(5)	
3201 BOGOR	337.550	487,28	359.787	415,02
3202 SUKABUMI	284.603	197,12	302.213	1.666,33
3203 CIANJUR	320.390	257,41	340.882	221,58
3204 BANDUNG	310.569	268,02	334.929	246,13
3205 GARUT	267.252	291,41	282.683	241,31
3206 TASIKMALAYA	284.462	189,35	306.759	172,41
3207 CIAMIS	334.038	96,76	357.382	85,72
3208 KUNINGAN	302.061	141,55	332.483	131,16
3209 CIREBON	346.240	279,55	370.747	232,37
3210 MAJALENGKA	409.559	150,26	440.776	129,29
3211 SUMEDANG	307.394	120,6	334.743	112,14
3212 INDRAMAYU	413.857	233,38	447.378	204,18
3213 SUBANG	316.317	167,79	331.557	136,61
3214 PURWAKARTA	325.607	85,25	352.061	75,49
3215 KARAWANG	408.579	236,84	433.972	187,96
3216 BEKASI	434.112	163,95	463.507	157,21
3217 BANDUNG BARAT	309.304	190,89	329.415	169,00
3218 PANGANDARAN	342.672	39,46	360.960	32,19
3271 KOTA BOGOR	450.078	76,53	480.749	64,85
3272 KOTA SUKABUMI	470.133	27,41	497.995	23,20
3273 KOTA BANDUNG	420.579	103,98	448.902	89,38
3274 KOTA CIREBON	392.725	30,19	426.738	28,03
3275 KOTA BEKASO	544.534	136,01	582.723	119,82
3276 KOTA DEPOK	556.470	52,34	645.255	49,39
3277 KOTA CIMAHI	433.759	34,54	462.969	29,94
3278 KOTA TASIKMALAYA	416.837	97,85	447.008	84,22
3279 KOTA BANJAR	305.603	12,87	324.958	10,41
Prov Jawa Barat	344.427	4.168,44	367.755	3.615,79

Sumber/Source : Badan Pusat Statistik

**INDEKS PEMBANGUNAN MANUSIA MENURUT KABUPATEN/KOTA
DI PROVINSI JAWA BARAT, 2013-2018**
*Human Development Indices by Regency/City in Jawa Barat Provinces
2013-2018*

Tabel 14.3
Table

KABUPATEN	2013	2014	2015	2016	2017	2018
(1)	(2)	(3)	(4)	(5)	(6)	(7)
3201 BOGOR	66,74	67,36	67,77	68,32	69,13	69,69
3202 SUKABUMI	63,63	64,07	64,44	65,13	65,49	66,05
3203 CIANJUR	61,68	62,08	62,42	62,92	63,70	64,62
3204 BANDUNG	68,58	69,06	70,05	70,69	71,02	71,75
3205 GARUT	61,67	62,23	63,21	63,64	64,52	65,42
3206 TASIKMALAYA	62,40	62,79	63,17	63,57	64,14	65,00
3207 CIAMIS	67,20	67,64	68,02	68,45	68,87	69,63
3208 KUNINGAN	66,16	66,63	67,19	67,51	67,78	68,55
3209 CIREBON	65,06	65,53	66,07	66,70	67,39	68,05
3210 MAJALENGA	63,71	64,07	64,75	65,25	65,92	66,72
3211 SUMEDANG	68,47	68,76	69,29	69,45	70,07	70,99
3212 INDRAMAYU	62,98	63,55	64,36	64,78	65,58	66,36
3213 SUBANG	65,48	65,80	66,52	67,14	67,73	68,31
3214 PURWAKARTA	67,09	67,32	67,84	68,56	69,28	69,98
3215 KARAWANG	66,61	67,08	67,66	68,19	69,17	69,89
3216 BEKASI	70,09	70,51	71,19	71,83	72,63	73,49
3217 BANDUNG BARAT	63,93	64,27	65,23	65,81	66,63	67,46
3218 PANGANDARAN	64,73	65,29	65,62	65,79	66,60	67,44
3271 KOTA BOGOR	72,86	73,10	73,65	74,50	75,16	75,66
3272 KOTA SUKABUMI	70,81	71,19	71,84	72,33	73,03	73,55
3273 KOTA BANDUNG	78,55	78,98	79,67	80,13	80,31	81,06
3274 KOTA CIREBON	72,27	72,93	73,34	73,70	74,00	74,35
3275 KOTA BEKASO	78,63	78,84	79,63	79,95	80,30	81,04
3276 KOTA DEPOK	78,27	78,58	79,11	79,60	79,83	80,29
3277 KOTA CIMAHI	75,85	76,06	76,42	76,69	76,95	77,56
3278 KOTA TASIKMALAYA	68,63	69,04	69,99	70,58	71,51	72,03
3279 KOTA BANJAR	68,01	68,34	69,31	70,09	70,79	71,25
Prov Jawa Barat	68,25	68,80	69,50	70,05	70,69	71,30

Sumber/Source : *Badan Pusat Statistik*

DATA

MENCERDASKAN BANGSA

— *Enlighten The Nation* —



**BADAN PUSAT STATISTIK
KABUPATEN INDRAMAYU**

BPS-Statistics of Indramayu Regency

JL. GOLF NO.4 INDRAMAYU 45213,
TELP/FAX : 0234 272880

E-MAIL: bps3212@bps.go.id website: indramayukab.bps.go.id

ISBN 978-602-5550-62-1

