

# **KOTA BATAM DALAM ANGKA**

*Batam Municipality in Figures*

# 2019



**BADAN PUSAT STATISTIK  
KOTA BATAM**

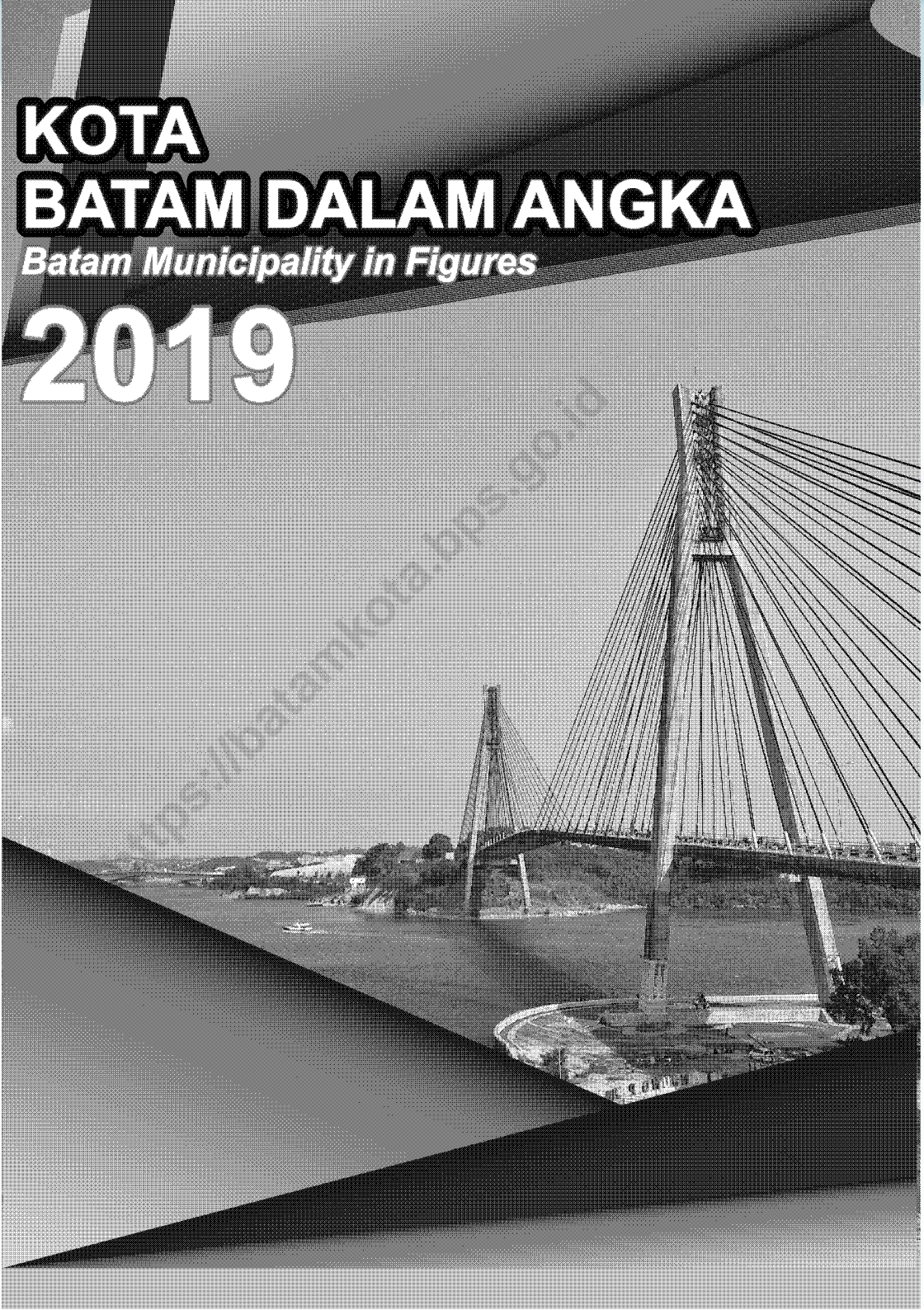
**BPS - Statistics of Batam Municipality**

# **KOTA BATAM DALAM ANGKA**

*Batam Municipality in Figures*

# **2019**

[bps.kota.batam.go.id](http://bps.kota.batam.go.id)





<https://batamkota.bps.go.id>



# **Kota Batam Dalam Angka**

## ***Batam Municipality in Figures*** **2019**

**ISSN :** 2355-444

**No. Publikasi/Publication Number :** 21710.1910

**Katalog/Catalogue :** 1102001.2171

**Ukuran Buku/Book Size:** 14,8 cm x 21 cm

**Jumlah Halaman/Number of Pages:** xxvii + 245 Halaman/ Pages

**Naskah/Manuscript:**

Badan Pusat Statistik Kota Batam/*BPS-Statistics of Batam Municipality*

**Penyunting/Editor:**

Badan Pusat Statistik Kota Batam/*BPS-Statistics of Batam Municipality*

**Gambar Kover oleh/Cover Designed by:**

Badan Pusat Statistik Kota Batam/*BPS-Statistics of Batam Municipality*

**Ilustrasi Kover/Cover Illustration :**

Jembatan Bareleng/*Bareleng Bridge*

**Diterbitkan oleh/Published by:**

©Badan Pusat Statistik Kota Batam

*BPS-Statistics of Batam Municipality*

**Dicetak oleh/Printed by:**

PT. Revans Jaya Abadi, Batam

**Dilarang mengumumkan, mendistribusikan, mengomunikasikan, dan/ atau menggandakan sebagian atau seluruh isi buku ini untuk tujuan komersial tanpa izin tertulis dari Badan Pusat Statistik**

*Prohibited to announce, distribute, communicate, and/ or copy part or all of this book for commercial purpose without permission from BPS-Statistics Indonesia*

**TIM PENYUSUN BUKU**  
**KOTA BATAM DALAM ANGKA**  
***AUTHOR BOOK BATAM MUNICIPALITY IN FIGURES***  
**2019**

**Pengarah/Director:**

Rahyudin

**Penanggung Jawab/Coordinator:**

Adi Darmanto

**Naskah/Manuscript:**

Aditya Sangaji

Retza Bahtiar Anugrah

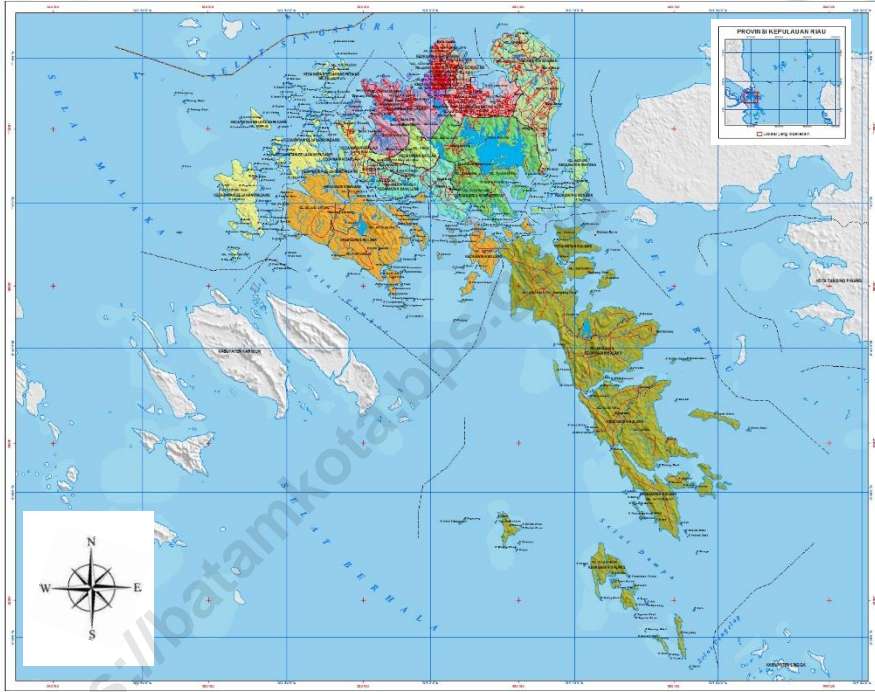
Ridha Amalia Hakim

**Gambar Kulit/Cover Design:**

Adi Darmanto

# Peta Wilayah Kota Batam

## Map of Batam Municipality





<https://batamkota.bps.go.id>

**KEPALA BPS KOTA BATAM**  
***CHIEF STATISTICIAN OF BATAM MUNICIPALITY***



**Drs. RAHYUDIN, M.Si.**

<https://batam.go.id>





<https://batamkota.bps.go.id>



## KATA PENGANTAR

Dengan memanjatkan puji syukur kehadiran Allah Subhanahu Wa Ta'ala -Tuhan Yang Maha Esa-, Badan Pusat Statistik (BPS) Kota Batam telah dapat menyelesaikan penyusunan publikasi Kota Batam Dalam Angka 2019 (BDA 2019) sesuai jadwal.

Pada saat ini kebutuhan akan data statistik dari setiap sektor pembangunan, semakin dirasakan. Hal ini memotivasi BPS Kota Batam untuk terus melengkapi dan menyempurnakan data yang disajikan baik dari sisi kuantitas maupun kualitasnya. Data yang disajikan bersumber dari kegiatan rutin, survei dan sensus yang dilaksanakan oleh Badan Pusat Statistik Kota Batam serta dilengkapi dengan data sekunder yang dikelola oleh Instansi pemerintah dan swasta di wilayah Kota Batam. Secara garis besar, publikasi ini memuat 9 (sembilan) informasi statistik tentang geografi dan iklim; pemerintahan; penduduk dan ketenagakerjaan; sosial dan kesejahteraan rakyat; pertanian; pertambangan dan energi, pariwisata; sistem neraca regional; dan transportasi dan komunikasi

Saran dan kritik dari berbagai pihak dalam rangka perbaikan publikasi ini di masa mendatang, sangat kami harapkan. Akhirnya, harapan kami semoga penyajian publikasi ini mampu mendukung kebermanfaatan data statistik sebagai bahan perencanaan dan evaluasi, baik untuk instansi pemerintah maupun swasta, serta bermanfaat bagi para pengguna data lainnya.

Batam, Agustus 2019  
**KEPALA BADAN PUSAT STATISTIK  
KOTA BATAM**

  
**Drs. Rahyudin, M.Si**



## PREFACE

*Praise be to God, BPS-Statistics of Batam Municipality has successfully published Batam in Figures 2019 in time. The publication is made possible due to the support of the Government of Batam Municipality either materially or morally.*

*It is much more realized now that the demand for statistics from all sectors has increased. This fact encourages us to fulfill and complete the data both in terms of quantity as well as of quality. The data presented are primarily compiled from routine activities, surveys and censuses conducted by BPS-Statistics of Batam Municipality. However, the secondary-data sources complied by public and private institutions in Batam Municipality, are also utilized. In brief, the publication contains statistical information on geography and climate, government, population and employment, social and welfare, agriculture, mining and energy, tourism, system of regional accounts, transportation and communication.*

*Any suggestions and criticisms to improve this publication will be cordially welcome. Last but not least, I hope this publication is able to fulfill the demand for statistical data of the public and private institutions. Moreover, this could be useful and valuable source to other data users.*

Batam, August 2019  
**BPS – STATISTICS OF  
BATAM MUNICIPALITY**

**Drs. Rahyudin, M.Si**  
CHIEF STATISTICAN

## DAFTAR ISI/CONTENTS

	Halaman/ Pages
Katalog/ <i>Catalogue</i> .....	ii
Peta Kota Batam/ <i>Map of Batam Municipality</i> .....	iii
Kepala BPS/ <i>The Chief Statistician</i> .....	iv
Kata Pengantar/ <i>Preface</i> .....	v
Daftar Isi/ <i>Contents</i> .....	vii
Daftar Tabel/ <i>List of Tables</i> .....	xi
Daftar Gambar/ <i>List of Figures</i> .....	xxxv
Penjelasan Umum/ <i>Explanatory Notes</i> .....	xxxix
1. Bab I : Geografis dan Iklim/ <i>Chapter I : Geography and Climate</i> .....	 1
Penjelasan Teknis/ <i>Technical Notes</i> .....	3
Ulasan/ <i>Description</i> .....	5
Tabel-Tabel/ <i>Tables</i> .....	8
2. Bab II : Pemerintahan/ <i>Chapter II : Government</i> .....	 19
Penjelasan Teknis/ <i>Technical Notes</i> .....	21
Ulasan/ <i>Description</i> .....	24
Tabel-Tabel/ <i>Tables</i> .....	30
3. Bab III : Pendudukan dan Ketenagakerjaan/ <i>Chapter III : Population and Labour Force</i> .....	 49
Penjelasan Teknis/ <i>Technical Notes</i> .....	51
Ulasan/ <i>Description</i> .....	54
Tabel-Tabel/ <i>Tables</i> .....	56

4.	Bab IV : Sosial/ <i>Chapter IV : Social</i> .....	75
	Penjelasan Teknis/ <i>Technical Notes</i> .....	77
	Ulasan/ <i>Description</i> .....	80
	Tabel-Tabel/ <i>Tables</i> .....	83
5.	Bab V : Pertanian/ <i>Chapter V : Agriculture</i> .....	133
	Penjelasan Teknis/ <i>Technical Notes</i> .....	135
	Ulasan/ <i>Description</i> .....	137
	Tabel-Tabel/ <i>Tables</i> .....	138
6.	Bab VI : / <i>Chapter VI : Industry, Electricity and Clean Water</i> .....	189
	Penjelasan Teknis/ <i>Technical Notes</i> .....	191
	Ulasan/ <i>Description</i> .....	192
	Tabel-Tabel/ <i>Tables</i> .....	193
7.	Bab VII : / <i>Chapter VII : Trades</i> .....	197
	Penjelasan Teknis/ <i>Technical Notes</i> .....	199
	Ulasan/ <i>Description</i> .....	203
	Tabel-Tabel/ <i>Tables</i> .....	204
8.	Bab VIII : Hotel dan Pariwisata/ <i>Chapter VIII : Hotel and Tourism</i> .....	211
	Penjelasan Teknis/ <i>Technical Notes</i> .....	213
	Ulasan/ <i>Description</i> .....	216
	Tabel-Tabel/ <i>Tables</i> .....	217
9.	Bab IX : Transportasi dan Komunikasi/ <i>Chapter IX : Transportation and Communication</i> .....	237
	Penjelasan Teknis/ <i>Technical Notes</i> .....	239
	Ulasan/ <i>Description</i> .....	240
	Tabel-Tabel/ <i>Tables</i> .....	241



## DAFTAR TABEL/LIST OF TABLES

	Halaman/ Pages
<b>Tabel 1.1.1/ Table 1.1.1</b> Luas Daerah dan Jumlah Pulau Menurut Kecamatan di Kota Batam, 2018/ <i>Total Area and Number of Islands by Sub District in Batam Municipality, 2018</i>	..... 8
<b>Tabel 1.1.2/ Table 1.1.2</b> Letak Geografis Kantor Kelurahan menurut Kecamatan di Kota Batam, Kondisi Mei 2018/ <i>Geographic Position of Urban Village Office by Sub District in Batam Municipality, on May 2018</i>	..... 10
<b>Tabel 1.2.1/ Table 1.2.1</b> Pengamatan Unsur Iklim di Stasiun Pengamatan Badan Meteorologi Geofisika (BMKG) di Rinci setiap Bulan pada Tahun 2018/ <i>Observation of Climate Elements at The Meteorologi, Climatology and Geophysics in Detailed Every Month in 2018</i>	..... 14
<b>Tabel 2.1.1/ Table 2.1.1</b> Jumlah Kelurahan Menurut Kecamatan di Kota Batam, 2018 <i>Number Of Urban Village by Sub Districts in Batam Municipality, 2018</i>	..... 30
<b>Tabel 2.2.1/ Table 2.2.1</b> Jumlah Pegawai Negeri Sipil menurut Jabatan dan Jenis Kelamin di Lingkungan Pemerintah Kota Batam, 2017 – 2018/ <i>Number of Civil Servants by Occupation and Sex in the Regional Government of Batam Municipality, 2017 - 2018</i>	..... 31
<b>Tabel 2.2.2/ Table 2.2.2</b> Jumlah Pegawai Negeri Sipil menurut Tingkat Pendidikan dan Jenis Kelamin di Lingkungan Pemerintah Kota Batam, 2017 – 2018/ <i>Number of Civil Servants by Educational Level and Sex in the Regional Government of Batam Municipality, 2017 – 2018</i>	..... 32
<b>Tabel 2.2.3/ Table 2.2.3</b> Jumlah Pegawai Negeri Sipil menurut Tingkat Kepangkatan dan Jenis Kelamin di Lingkungan Pemerintah Kota Batam, 2017 – 2018 <i>Number of Civil Servants by Hierarchy and Sex in the Regional Government of Batam Municipality, 2017 - 2018</i>	..... 33

**Tabel 2.2.4/ Table 2.2.4**

Jumlah Pegawai Negeri Sipil (PNS) menurut unit kerja dan Golongan di Lingkungan Pemerintah Kota Batam, Desember 2018/ ..... 35  
*Number of Civil Servants by Administered by Unit of Work and Rank in the Regional Government of Batam Municipality, Desember 2018*

**Tabel 2.2.5/ Table 2.2.5**

Jumlah Pegawai Negeri Sipil menurut Dinas/Instansi Pemerintah dan Jenis Kelamin di Lingkungan Pemerintah Kota Batam, 2017 dan 2018/ ..... 39  
*Number of Civil Servants by Work Period and Sex in the Regional Government of Batam Municipality, 2017 and 2018*

**Tabel 2.3.1/ Table 2.3.1**

Banyaknya Anggota DPRD Kota Batam menurut Asal Partai Politik dan Jenis Kelamin, 2018 ..... 44  
*The Number of Batam Municipality's Parliament Members by Poitical Parties and Sex, 2018*

**Tabel 2.4.1/ Table 2.4.1**

Realisasi Pendapatan Pemerintah Kota Batam Menurut Jenis Pendapatan (ribu rupiah), 2017 – 2018 ..... 45  
*Realization Batam Municipality Government Revenue by Kind of Revenus (Thousand rupiahs), 2017 dan 2018*

**Tabel 2.4.2/ Table 2.4.2**

Realisasi Belanja Pemerintah Kota Batam Menurut Jenis Belanja (ribu rupiah), 2017 dan 2018/ ..... 47  
*Realization Batam Municipality Government Expenditures by Kind of Expenditures (Thousand rupaihs), 2015 dan 2018*

**Tabel 2.4.3/ Table 2.4.3**

Realisasi Pembiayaan Pemerintah Kota Batam Menurut Jenis Belanja (ribu rupiah), 2017 dan 2018/ ..... 48  
*Realization Batam Municipality Government Expenditures by Kind of Expenditures (Thousand rupaihs), 2015 dan 2018*

**Tabel 3.1.1/ Table 3.1.1**

Penduduk, Laju Pertumbuhan Penduduk, Distribusi Persentase Penduduk, Kepadatan Penduduk, Rasio Jenis Kelamin Penduduk menurut Kecamatan di Kota Batam, 2010 dan 2018/ ..... 56  
*Population, Population Growth Rate, Percentage Distribution of Population, Population Density and Population Sex Ratio by Sub District in Batam Municipality, 2010 and 2018*

**Tabel 3.1.2/ Table 3.1.2**

Jumlah Penduduk menurut Kelompok Umur dan Jenis Kelamin, 2018<sup>1/</sup> ..... 60

*The Number of Population by Age Group and Sex in Batam Municipality, 2018<sup>1</sup>*

**Tabel 3.2.1/ Table 3.2.1**

Jumlah Penduduk Berumur 15 Tahun Ke Atas menurut Jenis Kegiatan Selama Seminggu yang Lalu dan Jenis Kelamin di Kota Batam, 2018/ ..... 61

*Number of Population Aged 15 Years and Over by Type of Activity During the Previous Week and Sex in Batam Municipality, 2018*

**Tabel 3.2.2/ Table 3.2.2**

Penduduk Berumur 15 Tahun ke Atas yang Bekerja Selama Seminggu yang Lalu Menurut Status Pekerjaan Utama dan Lapangan Pekerjaan Utama di kota Batam, 2018/ ..... 62

*Population 15 Years of Age and Over who Worked During The Previous Week by Main Employment Status and Main Industry in Batam Municipality, 2018*

**Tabel 3.2.3/ Table 3.2.3**

Penduduk Berumur 15 Tahun ke Atas yang Bekerja Selama Seminggu yang Lalu Menurut Status Pekerjaan Utama dan Jenis Kelamin di kota Batam, 2018/ ..... 63

*Population 15 Years of Age and Over who Worked During The Previous Week by Main Employment Status and Sex in Batam Municipality, 2018*

**Tabel 3.2.4/ Table 3.2.4**

Penduduk Berumur 15 Tahun ke Atas yang Bekerja Selama Seminggu yang Lalu Menurut Status Pekerjaan Utama dan Jenis Kelamin di kota Batam, 2018/ ..... 64

*Population 15 Years of Age and Over who Worked During The Previous Week by Main Employment Status and Sex in Batam Municipality, 2018*

**Tabel 3.2.5/ Table 3.2.5**

Penduduk Berumur 15 Tahun ke Atas yang Bekerja Selama Seminggu yang Lalu Menurut Lapangan Pekerjaan Utama dan Pendidikan Tertinggi yang Ditamatkan di kota Batam, 2018/ ..... 65

*Population 15 Years of Age and Over who Worked During The Previous Week by Main industry and Educational Attainment in Batam Municipality,2018*

**Tabel 3.2.6/ Table 3.2.6**

Jumlah Penduduk Berumur 15 Tahun ke Atas yang Bekerja Selama Seminggu yang Lalu menurut Jam Kerja pada Pekerjaan Utama dan Jenis Kelamin di Kota Batam, 2018/ ..... 67

*Number of Population Aged 15 Years and Over who Worked During the Previous Week by Number of Working Hours on Main Industry and Sex in Batam Municipality, 2018*

**Tabel 3.2.7/ Table 3.2.7**

Jumlah Penduduk Berumur 15 Tahun ke Atas yang Bekerja Selama Seminggu yang Lalu menurut Jam Kerja Seluruhnya dan Jenis Kelamin di Kota Batam, 2018/ ..... 68

*Number of Population Aged 15 Years and Over who Worked During the Previous Week by Total Working Hours and Sex in Batam Municipality, 2018*

**Tabel 3.2.8/ Table 3.2.8**

Penduduk Berumur 15 Tahun ke Atas yang Bekerja Selama Seminggu yang Lalu menurut Kelompok Umur dan Jumlah Jam Kerja Seluruhnya Kota Batam, 2018/ ..... 69

*Number of Population Aged 15 Years and Over who Worked During the Previous Week by Age Group and Total Working in Batam Municipality, 2018*

**Tabel 3.2.9/ Table 3.2.9**

Jumlah Penduduk Berumur 15 Tahun ke Atas yang Bekerja Selama Seminggu yang Lalu menurut Kelompok Umur dan Jenis Kelamin di Kota Batam, 2018 ..... 70

*Number of Population Aged 15 Years and Over who Worked During the Previous Week by Age Group and Sex in Batam Municipality, 2018*

**Tabel 3.2.10/ Table 3.2.10**

Penduduk Berumur 15 Tahun ke Atas yang Bekerja Selama Seminggu yang Lalu Menurut Status Pekerjaan Utama dan Pendidikan Tertinggi yang Ditamatkan di kota Batam, 2018/ ..... 71

*Population 15 Years of Age and Over who Worked During The Previous Week by Main industry and Educational Attainment in Batam Municipality, 2018*

**Tabel 3.2.11/ Table 3.2.11**

Penduduk Berumur 15 Tahun ke Atas yang Bekerja Selama Seminggu yang Lalu menurut Lapangan Pekerjaan Utama dan Jenis Kelamin di Kota Batam, 2018/ ..... 73

*Number of Population Aged 15 Years and Over who Worked During the Previous Week by Main Industry and Sex in Batam Municipality, 2018*

**Tabel 3.2.12/ Table 3.2.12**

Rata-rata Upah/Gaji Bersih Sebulan Pekerjaan Formal<sup>1</sup> Menurut Kelompok Umur dan Lapangan Pekerjaan Utama (rupiah) di Kota Batam, 2018/ ..... 74

*Average of Net Wage/Salary per Month of Formal Employee<sup>1</sup> by Age Group and Main Industry (rupiahs) in Batam Municipality, 2018*

**Tabel 4.1.1/ Table 4.1.1**

Jumlah Sekolah, Guru dan Murid Taman Kanak-Kanak (TK) di Bawah Kementerian Pendidikan dan Kebudayaan Menurut Kecamatan di Kota Batam, 2017/2018/ ..... 83

*Number of Schools, Teachers, and Pupils in Kindergarten Under The Ministry of Education and Culture by Sub District in Batam Municipality, 2017/2018*

**Tabel 4.1.2/ Table 4.1.2**

Jumlah Sekolah, Guru dan Murid Raudatul Athfal (RA) di Bawah Kementerian Agama Menurut Kecamatan di Kota Batam, 2017/2018/ ..... 86

*Number of Schools, Teachers, and Pupils in Raudatul Athfal (RA) Under The Ministry of Religius Affairs by Sub District in Batam Municipality, 2017/2018*

**Tabel 4.1.3/ Table 4.1.3**

Jumlah Sekolah, Guru dan Murid Sekolah Dasar (SD) di Bawah Kementerian Pendidikan dan Kebudayaan Menurut Kecamatan di Kota Batam, 2017/2018/ ..... 89

*Number of Schools, Teachers, and Pupils in Primary Schools Under The Ministry of Education and Culture by Sub District in Batam Municipality, 2017/2018*

**Tabel 4.1.4/ Table 4.1.4**

Jumlah Sekolah, Guru dan Murid Madrasah Ibtidaiyah (MI) di Bawah Kementerian Agama Menurut Kecamatan di Kota Batam, 2017/2018/ ..... 92

*Number of Schools, Teachers, and Pupils in Madrasah Ibtidaiyah (MI) Under The Ministry of Religius Affairs by Sub District in Batam Municipality, 2017/2018*



**Tabel 4.1.5/ Table 4.1.5**

Jumlah Sekolah, Guru dan Murid Sekolah Menengah Pertama (SMP) di Bawah Kementerian Pendidikan dan Kebudayaan Menurut Kecamatan di Kota Batam, 2017/2018/ ..... 95

*Number of Schools, Teachers, and Pupils in Junior High Schools Under The Ministry of Education and Culture by Sub District in Batam Municipality, 2017/2018*

**Tabel 4.1.6/ Table 4.1.6**

Jumlah Sekolah, Guru dan Murid Madrasah Tsanawiyah (MTs) di Bawah Kementerian Agama Menurut Kecamatan di Kota Batam, 2017/2018/ ..... 98

*Number of Schools, Teachers, and Pupils in Madrasah Tsanawiyah (MTs) Under The Ministry of Religius Affairs by Sub District in Batam Municipality, 2017/2018*

**Tabel 4.1.7/ Table 4.1.7**

Jumlah Sekolah, Guru dan Murid Sekolah Menengah Atas (SMA) di Bawah Kementerian Pendidikan dan Kebudayaan Menurut Kecamatan di Kota Batam, 2017/2018/ .....101

*Number of Schools, Teachers, and Pupils in Senior High Schools Under The Ministry of Education and Culture of Batam Municipality, 2017/2018*

**Tabel 4.1.8/ Table 4.1.8**

Jumlah Sekolah, Guru dan Murid Sekolah Menengah Kejuruan (SMK) di Bawah Kementerian Pendidikan dan Kebudayaan Menurut Kecamatan di Kota Batam, 2017/2018/ .....104

*Number of Schools, Teachers, and Pupils in Vocational High Schools Under The Ministry of Education and Culture by Sub District in Batam Municipality, 2017/2018*

**Tabel 4.1.9/ Table 4.1.9**

Jumlah Sekolah, Guru dan Murid Madrasah Aliyah (MA) di Bawah Kementerian Agama Menurut Kecamatan di Kota Batam, 2017/2018/ .....107

*Number of Schools, Teachers, and Pupils in Madrasah Aliyah (MA) Under The Ministry of Religius Affairs by Sub District in Batam Municipality, 2018*

**Tabel 4.1.10/ Table 4.1.10**

Jumlah Kelurahan yang memiliki Fasilitas Sekolah menurut Kecamatan dan Tingkat Pendidikan di Kota Batam, 3 Periode Podes .....110

*Number of Sub Districts Having Educational Facilities by Sub District and Educational Level in Batam Municipality, 3 periods of Podes*

**Tabel 4.1.11/ Table 4.1.11**

Jumlah Penduduk Umur 7-24 Tahun menurut Jenis Kelamin, Kelompok Umur Sekolah dan Partisipasi Sekolah di Kota Batam, 2018/

..... 113

*Number of Population Aged 7-24 Years Old by Sex, School Age Group and School Participation in Batam Municipality, 2018*

**Tabel 4.1.12/ Table 4.1.12**

Angka Partisipasi Murni (APM) dan Angka Partisipasi Kasar (APK) Menurut Jenjang Pendidikan di Kota Batam, 2018/

..... 114

*Net Participation Rates and Participation Rates by Educational Level in Batam Municipality, 2018*

**Tabel 4.2.1/ Table 4.2.1**

Jumlah Kelurahan Yang Memiliki Sarana Kesehatan menurut Kecamatan di Kota Batam, 2016-2018

..... 115

*Number of Urban Village Having Health Facilities by Sub District in Batam Municipality, 2016-2018*

**Tabel 4.2.2/ Table 4.2.2**

Jumlah Tenaga Kesehatan menurut Kecamatan di Kota Batam, 2018/

.....118

*Number of Medical Personnel by Sub District in Batam Municipality, 2018*

**Tabel 4.2.3/ Table 4.2.3**

Jumlah Tenaga Kesehatan menurut Jenisnya di Kota Batam, 2018/

..... 119

*Number of Medical Personnel by Type in Batam Municipality, 2018*

**Tabel 4.2.4/ Table 4.2.4**

Jumlah Sarana Kesehatan Menurut Jenisnya di Kota Batam, 2018/

..... 120

*Number of Health Facilities by Type in Batam Municipality, 2018*

**Tabel 4.2.5/ Table 4.2.5**

Sepuluh Jenis Penyakit berdasarkan Jumlah Kunjungan Pasien Terbanyak ke Rumah Sakit di Kota Batam, 2018/

.....121

*Top Ten Diseases by Kind based on Visited Patient to the Hospitals in Batam Municipality, 2018*

**Tabel 4.2.6/ Table 4.2.6**

Sepuluh Jenis Penyakit berdasarkan Jumlah Kunjungan Pasien Terbanyak ke Puskesmas di Kota Batam, 2018/

..... 122

*Top Ten Diseases by Kind based on Visited Patient to the Public Health Center in Batam Municipality, 2018*

**Tabel 4.2.7/ Table 4.2.7**

Jumlah Penderita Penyakit Demam Berdarah per Bulan menurut Kecamatan di Kota Batam, 2018/ ..... 123  
*Number of Sufferer who Suffered from Feverish each Month by District in Batam Municipality, 2018*

**Tabel 4.2.8/ Table 4.2.8**

Jumlah Kunjungan Bayi dan Anak Umur 1-5 Tahun ke Puskesmas menurut Kecamatan di Kota Batam, 2018/ .....125  
*Number of Infants and Kids 1-5 Years who Visit to Public Health Center by District in Batam Municipality, 2018*

**Tabel 4.2.9/ Table 4.2.9**

Jumlah Apotek, Pedagang Besar Farmasi dan Toko Obat menurut Kecamatan di Kota Batam, 2018/ ..... 126  
*Number of Pharmacies, Pharmaceutical Wholesales and Drug Store by District in Batam Municipality, 2018*

**Tabel 4.3.1/ Table 4.3.1**

Jumlah Penduduk Menurut Kecamatan dan Agama yang Dianu di Kota Batam, 2018/ ..... 127  
*Population by Sub District and Religion in Batam Municipality, 2018*

**Tabel 4.3.2/ Table 4.3.2**

Jumlah Tempat Peribadatan Menurut Kecamatan di Kota Batam ,2018/ ..... 128  
*Number of Places of Worship by Sub District and Religion in Batam Municipality, 2018*

**Tabel 4.3.3/ Table 4.3.3**

Jumlah Kelurahan yang Mengalami Bencana Alam Menurut Kecamatan di Kota Batam, 2018 ..... 129  
*Number of Urban Village that had Natural Disaster by Sub District in Batam Municipality, 2018*

**Tabel 4.3.4/ Table 4.3.4**

Jumlah Nikah, Talak dan Cerai, serta Rujuk Menurut Kecamatan di Kota Batam, 2018/ ..... 130  
*Number of Marriages , Diforce and Wife Side Divorces nad refer by District in Batam Municipality, 2018*

**Tabel 4.3.5/ Table 4.3.5**

Jumlah Nikah, Talak dan Cerai, serta Rujuk yang Dikabulkan Menurut Bulan di Kota Batam, 2018/ ..... 131  
*Number of Marriages , Diforce and Wife Side Divorces nad refer by Month in Batam Municipality, 2018*

**Tabel 5.1.1/ Table 5.1.1**

Produksi Jagung dan Kedelai Menurut Kecamatan (ha) di Kota Batam,2018/ ..... 138

*Production of Maize and SoyBeans by Sub District in Batam Municipality (ha), 2018*

**Tabel 5.1.2/ Table 5.1.2**

Produksi Ubi Kayu dan Ubi Jalar Menurut Kecamatan di Kota Batam, 2018 / ..... 139

*Production of Cassava and Sweet Potato by Sub District in Batam Municipality, 2018*

**Tabel 5.2.1/ Table 5.2.1**

Luas Panen Tanaman Sayuran Menurut Kecamatan dan Jenis Tanaman (ha) di Kota Batam, 2017-2018/ ..... 140

*Harvested Area of Vegetable by Sub District and Kind of Plant in Batam Municipality, 2017 – 2018*

**Tabel 5.2.2/ Table 5.2.2**

Produksi Tanaman Sayuran Menurut Kecamatan dan Jenis Tanaman (ton) di Kota Batam, 2017 dan 2018/ ..... 143

*Production of Vegetables by Sub District and Kind of Plant (ton) in Batam Municipality, 2017 dan 2018*

**Tabel 5.2.3/ Table 5.2.3**

Luas Panen Tanaman Sayuran dan Buah-Buahan Semusim Menurut Jenis Tanaman (ha) di Kota Batam, 2015 – 2018/ ..... 146

*Harvested Area of Vegetables and Fruits by Sub District and Kind of Plant (ha) in Batam Municipality, 2015 – 2018*

**Tabel 5.2.4/ Table 5.2.4**

Produksi Tanaman Sayuran dan Buah-Buahan Semusim Menurut Jenis Tanaman (ton) di Kota Batam,2015- 2018 / ..... 148

*Production of Seasonal Vegetabels and Fruits by Sub District and Kind of Plant in Batam Municipality (ha), 2015- 2018*

**Tabel 5.2.5/ Table 5.2.5**

Luas Panen Tanaman Biofarmaka Menurut Kecamatan dan Jenis Tanaman (m2) di Kota Batam,2017- 2018/ ..... 150

*Harvesed Area of Medicinal Plants by Sub District and Kind of Plant (m2) in Batam Municipality, 2017 dan 2018*

**Tabel 5.2.6/ Table 5.2.6**

Produksi Tanaman Biofarmaka Menurut Kecamatan dan Jenis Tanaman (kg) di Kota Batam, 2017 dan 2018/ ..... 152

*Production of Medicinal Plants by Sub District and Kind of Plant in Batam Municipality , 2017 dan 2018*

**Tabel 5.2.7/ Table 5.2.7**

Luas Panen Tanaman Biofarmaka Menurut Jenis Tanaman (m2) di Kota Batam, 2015-2018/ ..... 154

*Harvested Area of Medicinal Plants by Sub District and Kind of Plant (m2) in Batam Municipality , 2015-2018*

**Tabel 5.2.8/ Table 5.2.8**

Produksi Tanaman Biofarmaka Menurut Jenis Tanaman (kg) di Kota Batam, 2015 – 2018/ ..... 155

*Production of Medicinal Plants by Sub District and Kind of Plant (kg) in Batam Municipality , 2015-2018*

**Tabel 5.2.9/ Table 5.2.9**

Luas Panen Tanaman Hias Menurut Kecamatan dan Jenis Tanaman (m<sup>2</sup>) di Kota Batam, 2017 dan 2018/ ..... 156

*Harvested Area of Ornamental Plants by Sub District and Kind of Plant (m2) in Batam Municipality, 2017 dan 2018*

**Tabel 5.2.10/ Table 5.2.10**

Produksi Tanaman Hias Menurut Kecamatan dan Jenis Tanaman (tangkai) di Kota Batam, 2017 dan 2018/ ..... 158

*Production of Ornamental Plants by Sub District and Kind of Plant (stalks) in Batam Municipality , 2017 dan 2018*

**Tabel 5.2.11/ Table 5.2.11**

Luas Panen Tanaman Hias Menurut Jenis Tanaman (m2) di Kota Batam, 2017 dan 2018/ ..... 160

*Harvest Area of Ornamental plants by Sub District and Kind of Plant (m2) in Batam Municipality , 2017 and 2018*

**Tabel 5.2.12/ Table 5.2.12**

Produksi Tanaman Hias Menurut Jenis Tanaman (tangkai) di Kota Batam, 2015 – 2018/ ..... 162

*Production of Ornamental Plants by Sub District and Kind of Plant (stalks) in Batam Municipality, 2015 – 2018*

**Tabel 5.2.13/ Table 5.2.13**

Produksi Buah-Buahan Menurut Kecamatan dan Jenis Tanaman (ton) di Kota Batam, 2017 dan 2018/ ..... 164

*Production of Fruits by Sub District and Kind of Plant (ton) in Batam Municipality, 2017 dan 2018*



**Tabel 5.2.14/ Table 5.2.14**

Produksi Buah-Buahan dan Sayuran Tahunan Menurut Jenis Tanaman (ton) di Kota Batam, 2015 – 2018/ ..... 166

*Production Of Annual Frutis and Vegetables by Sub District Kind of Plant (ton) in Batam Municipality, 2015 – 2018*

**Tabel 5.3.1/ Table 5.3.1**

Luas Areal Tanaman Perkebunan Menurut Kecamatan dan Jenis Tanaman (ha), 2017 dan 2018 di Kota Batam/ ..... 168

*Production, Production Values and Number of Capture Fisheries Household by District and Subsector in Batam Municipality, 2018*

**Tabel 5.3.2/ Table 5.3.2**

Produksi Perkebunan Menurut Kecamatan dan Jenis Tanaman di Kota Batam, 2017 dan 2018/ ..... 170

*Production of Estate by Sub District and Type of Crops in Batam Municipality, 2017 and 2018*

**Tabel 5.4.1/ Table 5.4.1**

Populasi Ternak Menurut Kecamatan dan Jenis Ternak (ekor) di Kota Batam, 2017 dan 2018/ ..... 172

*Livestock Population by Subdistric and Kind of Livestock in Batam Municipality (heads), 2017 and 2018*

**Tabel 5.4.2/ Table 5.4.2**

Populasi Unggas Menurut Kecamatan dan Jenis Unggas (ekor) di Kota Batam, 2017 dan 2018/ ..... 176

*Poultry Population by Municipality and Kind of Poultry (heads), 2017 and 2018*

**Tabel 5.4.3/ Table 5.4.3**

Populasi Daging Ternak Menurut Kecamatan dan Jenis Ternak (ekor) di Kota Batam , 2017 dan 2018/ ..... 178

*Meat Population by Municipality and Kind of Livestock (heads), 2017 and 2018*

**Tabel 5.5.1/ Table 5.5.1**

Produksi Perikanan Menurut Kecamatan di Kota Batam, 2018/ ..... 181

*Production Value of Fish Capture by Municipality and Type of Capture, 2018*

**Tabel 5.5.2/ Table 5.5.2**

Nilai Produksi Perikanan di Kota Batam, 2004 – 2018/ ..... 182

*Value of Fidheries Production in by Municipality, 2018*

**Tabel 5.5.3/ Table 5.5.3**

Jumlah Armada Tangkap Menurut Jenis Kapal Menurut Kecamatan di Kota Batam, 2018/ ..... 183

*Number of Capture Fleet by Ship Type by Subdistrict in Batam Municipality, 2018*

**Tabel 5.5.4/ Table 5.5.4**

Produksi, Nilai Produksi dan Jumlah Rumah Tangga Sektor Perikanan Tangkap Menurut Kecamatan di Kota Batam, 2018/ ..... 185

*Production, Production Value and Number of Households in the Capture Fisheries Sector by District in Batam Municipality, 2018*

**Tabel 5.5.5/ Table 5.5.5**

Produksi, Nilai Produksi dan Jumlah Rumah Tangga Sektor Perikanan Budidaya Menurut Kecamatan dan Subsektor, 2018/ ..... 187

*Production, Production Value and Number of Households*

**Tabel 6.1.1/ Table 6.1.1**

Daya terpasang, Produksi, dan Distribusi Listrik PT.PLN (persero) pada Cabang/Ranting PLN menurut Tahun di Kota Batam./ ..... 193

*Installed power, Production, and Distribution of PT.PLN (Persero) Electricity at PLN Branch by Year in Batam City.*

**Tabel 6.1.2/ Table 6.1.2**

Jumlah Pelanggan Listrik di Kota Batam 2014 - 2018./ ..... 195

*Number of Electric Customers in Batam City 2014 - 2018.*

**Tabel 6.1.3/ Table 6.1.3**

Jumlah Pelanggan, Volume (m<sup>3</sup>) dan Nilai (Rp Juta) Air Minum Bersih yang disalurkan PT. ATB Batam menurut Tempat Penyaluran, 2018/ ..... 196

*Number of Customers, Volume (m<sup>3</sup>) and Value (Million Rupiahs) of Water Supply Distributed by PT ATB-Batam by Distribution Place, 2018*

**Tabel 7.1.1/ Table 7.1.1**

Jumlah Akomodasi, Kamar, dan Tempat Tidur yang Tersedia pada Hotel Bintang Menurut Kecamatan 2018/ ..... 204

*Number of Accomodations, Available Rooms and Beds in Classified Hotel by Regency/Municipality 2018*

**Tabel 7.1.2/ Table 7.1.2**

Jumlah Akomodasi, Kamar, dan Tempat Tidur yang Tersedia pada Hotel Non Bintang Menurut Kecamatan 2018 di Kota Batam/ ..... 205

*Number of Accomodations, Available Rooms and Beds in Classified Non Hotel by Regency/Municipality 2018*

**Tabel 7.1.3/ Table 7.1.3**

Banyaknya Wisatawan Mancanegara yang Datang melalui Pintu Masuk Kota Batam menurut Kebangsaan, 2018/ ..... 206  
*Number of International Visitors at Batam Port by Nationality, 2018*

**Tabel 7.1.4/ Table 7.1.4**

Banyaknya Wisatawan Mancanegara yang Datang melalui Pintu Masuk Kota Batam menurut Bulan, 2018/ ..... 207  
*Number of international Visitors at Batam Port by Month, 2018*

**Tabel 7.1.5/ Table 7.1.5**

Indikator Akomodasi/ Hotel di Kota Batam, 2018/ ..... 208  
*Accommodation and Hotel Indicators in Batam Municipality, 2018.*

**Tabel 7.1.6/ Table 7.1.6**

Jumlah Rumah Makan dan Restoran di Kota Batam Menurut Tahun, 2018 di Kota Batam/ ..... 209  
*Number of Restaurants and Restaurants in Batam City by 2018 at Batam Port.*

**Tabel 8.1.1/ Table 8.1.1**

Produk Domestik Regional Bruto Kota Batam Atas Dasar Harga Konstan 2010 (juta rupiah) menurut Lapangan Usaha, 2014-2018/ ..... 217  
*Batam Municipality's Gross Regional Domestic Product at Constant Market Prices 2011 (million rupiahs) by Industrial Origin, 2016-2018*

**Tabel 8.1.2/ Table 8.1.2**

Produk Domestik Regional Bruto Kota Batam Atas Dasar Harga Berlaku (juta rupiah) menurut Lapangan Usaha, 2014-2018/ ..... 221  
*Batam Municipality's Gross Regional Domestic Product at Current Market Prices (million rupiahs) by Industrial Origin, 2016-2018*

**Tabel 8.1.3/ Table 8.1.3**

Distribusi Persentase Produk Domestik Regional Bruto Atas Dasar Harga Berlaku menurut Lapangan Usaha, 2014-2018/ ..... 225  
*Percentage Distribution of Gross Domestic Regional Bruto at Current Market Prices by Industri, 2014-2018.*

**Tabel 8.1.4/ Table 8.1.4**

Laju Pertumbuhan Produk Domestik Regional Bruto Atas Dasar Harga Konstan 2010 Menurut Lapangan Usaha, 2015-2018/ ..... 229  
*Growth Rate of Gross Domestic Regional Bruto at 2010 Constant Market Prices by Industry, 2015-2018*

**Tabel 8.1.5/ Table 8.1.5**

Laju Pertumbuhan Produk Domestik Regional Bruto Atas Dasar Harga Berlaku Menurut Pengeluaran , 2014-2018/ ..... 233  
*Growth Rate of Gross Domestic Regional Bruto at Current Market Prices by Industry, 2014-2018*

**Tabel 8.1.6/ Table 8.1.6**

Laju Pertumbuhan Produk Domestik Regional Bruto Atas Dasar Harga Konstan 2010 Menurut Pengeluaran , 2014-2018/ .....235  
*Growth Rate of Gross Domestic Regional Bruto at 2010 Constant Market Prices by Industry, 2014-2018*

**Tabel 9.1.1/ Table 9.1.1**

Panjang Jalan Menurut Kecamatan dan Jenis permukaan Jalan (km) 2018 di Kota Batam./ .....241  
*Length of Road by Sub District and Type of Road Surface (km) 2018*

**Tabel 9.1.2/ Table 9.1.2**

Panjang Jalan Menurut Kecamatan dan Kondisi Jalan (km) 2018 di Kota Batam./ .....242  
*Length of Road by Subdistrict and road Conditions 2018*

**Tabel 9.2.1/ Table 9.2.1**

Jumlah Kantor Pos Pembantu Menurut Kecamatan (km) 2015-2018 di Kota Batam./ .....243  
*Number of Post Offices Subdisaries by Sub District (km) 2015-2018*

**Tabel 9.2.2/ Table 9.2.2**

Banyaknya Surat Pos yang Dikirim oleh Kantor Pos di Kota Batam, 2018/ .....244  
*Number of Mail Sent by Post office in Kepulauan Riau Province, 2018*

## PENJELASAN UMUM/ EXPLANATORY NOTES

Tanda-tanda, satuan-satuan dan lain-lainnya yang digunakan dalam publikasi ini adalah sebagai berikut :

*Symbols, measurement units and acronyms which are used in this book, are as follows :*

### 1. TANDA-TANDA/ SYMBOLS

Data tidak tersedia/ <i>Data not available</i>	: ...
Tidak ada atau nol/ <i>Null or zero</i>	: -
Data dapat diabaikan/ <i>Data negligible</i>	: 0
Tanda desimal/ <i>Decimal point</i>	: ,
Data tidak dapat ditampilkan/ <i>Not applicable</i>	: NA
Angka diperbaiki/ <i>Revised figures</i>	: <sup>r</sup>
Angka perkiraan/ <i>Estimated figures</i>	: <sup>e</sup>
Angka sementara/ <i>Preliminary figures</i>	: <sup>x</sup>
Angka sangat sementara/ <i>Very preliminary figures</i>	: <sup>xx</sup>

### 2. SATUAN/ MEASUREMENT UNITS

Hektar/ <i>hectare</i> (ha) .....	: 10 000 m <sup>2</sup>
Kilometer/ <i>kilometres</i> (km) .....	: 1 000 meter
Knot/ <i>knot</i> .....	: 1,8523 km/ jam ( <i>km/hour</i> )
Kuintal/ <i>quintal</i> .....	: 100 kg
KWh .....	: 1 000 Watt hour
Liter (untuk beras)/ <i>litre (for rice)</i> ...	: 0,80 kg

Perbedaan angka di belakang koma disebabkan pembulatan angka.

*The difference in decimal numbers was caused by rounding.*







# GEOGRAFIS DAN IKLIM GEOGRAPHY AND CLIMATE

## LUAS KECAMATAN DI KOTA BATAM

Total Area District in Batam City **3.848,97** km<sup>2</sup>





**PENJELASAN TEKNIS**

1. **Letak Astronomis** adalah letak sesuatu pada muka bumi yang didefinisikan dari posisi garis lintang dan garis bujur. Garis lintang adalah koordinat geografis yang menunjukkan posisi utara-selatan sebuah titik di permukaan bumi sedangkan garis bujur menunjukkan posisi timur-barat.
2. **Letak Geografis** adalah posisi keberadaan sebuah wilayah berdasarkan letak dan bentuknya di muka bumi. Letak geografis menunjukkan batas-batas wilayah dan berkaitan dengan fitur geografis fisik, seperti benua, pegunungan, samudera, laut, sungai dan danau.
3. **Luas Wilayah** adalah sebuah daerah yang dikuasai atau menjadi teritorial dari sebuah kedaulatan.
4. **Iklim** adalah statistic cuaca dalam jangka waktu yang lama. Iklim diukur dengan menilai pola variasi suhu, kelembaban, tekanan atmosfer, angin, curah hujan, jumlah partikel atmosfer dan variabel meteorologi lainnya di wilayah tertentu.

**TECHNICAL NOTES**

1. **Astronomical Position** is a point on the earth is defined in terms of astronomical latitude and longitude. Latitude is a coordinate that specifies the north-south position of a point on the earth's surface, whereas longitude specifies the east-west position.
2. **Geographic Position** is the situation of any point or area on the earth's surface in relation to the territories or objects outside it. Geographic position denotes territorial boundaries and relates to physical-geographic features such as continents, mountains, oceans, seas, rivers and lakes.
3. **Total Area** is an area controlled or become territorial of a sovereignty.
4. **Climate** is the statistics of weather It is measured by assessing the patterns of variation in temperature, humidity, atmospheric pressure, wind, precipitation, atmospheric particle count and other meteorological variables.

5. **Suhu Udara** adalah keadaan udara pada waktu dan tempat tertentu.
6. **Kelembaban Udara** adalah jumlah kandungan uap air yang ada dalam udara.
7. **Tekanan Udara** adalah tekanan yang ditimbulkan oleh beratnya lapisan udara.
8. **Kecepatan Angin** adalah kecepatan udara yang bergerak secara horizontal pada ketinggian 2 (dua) meter di atas permukaan tanah.
9. **Penyinaran Matahari** adalah energi panas matahari yang menimbulkan perubahan suhu, tekanan dan kelembaban udara di permukaan bumi.
10. **Curah Hujan** merupakan jumlah air yang jatuh ke permukaan tanah selama periode tertentu.
5. ***Air Temperature*** is the state of the air at a specific time and place.
6. ***Humidity*** is the amount of water vapor content in the air.
7. ***Air Pressure*** is the pressure exerted by the severity of the air layer.
8. ***Wind Speed*** is the speed of the air that moves horizontally at a height of two metres above the ground.
9. ***Solar Radiation*** is a solar thermal energy that causes changes in temperature, pressure and humidity in the face of the earth.
10. ***Rainfall*** is the amount of water that falls on the ground during certain periods.

**ULASAN****DESCRIPTION****1. Geografi**

Kota Batam secara geografis mempunyai letak yang sangat strategis, yaitu di jalur pelayaran dunia internasional. Kota Batam berdasarkan Peraturan Daerah Nomor 2 Tahun 2004 tentang Rencana Tata Ruang Wilayah Kota Batam Tahun 2004-2014, terletak antara :

- 0° 25' 29" LU - 1° 15' 00" LU
- 103° 34' 35" BT - 104° 26' 04" BT

Wilayah Kota Batam seperti halnya Kabupaten/Kota di daerah lainnya di Provinsi Kepulauan Riau, juga merupakan bagian dari paparan Kontinental. Luas wilayah daratan Kota Batam mencapai 1.038,84 km<sup>2</sup> dan luas wilayah perairannya yaitu 2.791,09 km<sup>2</sup>.

Pulau-pulau yang tersebar di daerah ini merupakan sisa-sisa erosi atau penyusutan dari daratan pra tersier yang membentang dari semenanjung Malaysia / Pulau Singapore di bagian utara sampai dengan pulau-pulau Moro dan Kundur serta Karimun di bagian Selatan. Kota Tanjungpinang yang merupakan pusat pemerintahan Provinsi Kepulauan Riau dan Kabupaten Bintan terletak disebelah timur dan memiliki keterkaitan emosional dan kultural dengan Kota Batam. Jarak Kota Batam ke Kota Tanjungpinang mencapai 44 mil.

**1. Geography**

*Geographical of Batam Municipality was strategically on international seas abroad. According by local regulation number 2 in 2004, Batam Municipality lies between :*

- 0° 25' 29" - 1°15'00" of North Latitude
- 103° 34' 35" - 104°26'04"of East Longitude

*Same as other districts in Province of Kepulauan Riau the area of Batam City is a part of continental. The Large land area in Batam Municipality is about 1.038,84 kilometres square and the ocean area is about 2.791,09 kilometres square.*

*The islands spread out here a the remaining of erosion or reduction of the mainland pre tersier (before tertiary) which lies from Malaysia/Singapore island at the north and Moro, Kundur and Karimun islands at the south. Tanjungpinang (the central government in Kepulauan Riau Province) and Bintan at east had strongly tighten emotion and cultural to Batam Municipality. The distance between Batam Municipality to Tanjungpinang Municipality was 44 miles.*

Permukaan tanah di Kota Batam pada umumnya dapat digolongkan datar dengan variasi disana-sini berbukit- bukit dengan ketinggian maksimum 160 meter diatas permukaan laut. Sungai- sungai kecil banyak mengalir dengan aliran pelan dan dikelilingi hutan-hutan serta semak belukar yang lebat. Jumlah pulau yang terdapat di Kota Batam yaitu 371 pulau.

### 2. IKLIM

Kota Batam mempunyai iklim tropis dengan suhu minimum pada tahun 2018 berkisar antara  $20,0^{\circ}\text{C}$  –  $23,6^{\circ}\text{C}$  dan suhu maksimum berkisar antara  $32,4^{\circ}\text{C}$  –  $34,6^{\circ}\text{C}$ , sedangkan suhu rata-rata sepanjang tahun 2017 adalah  $27,0^{\circ}\text{C}$  –  $27,9^{\circ}\text{C}$ .

Keadaan tekanan udara rata-rata untuk tahun 2017, berkisar antara 1.009,69 mb – 1.012,73 mb. Sementara kelembaban udara di Kota Batam rata-rata berkisar antara 80,52% - 85,84%.

*Moreover, the land surface of Batam City is mostly flat land, While hilly areas are located everywhere the maximum to sea level was 160 metres. There are small rivers slowly flow and surrounded by jungle. The number of islands in Batam Municipality was 373 islands. The outermost islands are Nipah island, Pelampong island, Batu Berhenti island and Nongsa island.*

### 2. Climate.

*Batam has a tropical climates in 2017 which the minimum temperature was  $20,0^{\circ}\text{C}$  –  $23,6^{\circ}\text{C}$  and the maximum temperature was  $32,4^{\circ}\text{C}$  –  $34,6^{\circ}\text{C}$ , while the average temperature was  $27,0^{\circ}\text{C}$  –  $27,9^{\circ}\text{C}$ .*

*The minimum and maximum atmospheric pressures were respectively 1.009,69 MBS – 1.012,73 MBS in 2017. Furthermore, the average humidity of atmospheric in Batam Municipality was between 80,52% - 85,84%.*



## 1.1 Geografi/Geography

**Tabel 1.1.1** Luas Daerah dan Jumlah Pulau Menurut Kecamatan di Kota Batam, 2018  
*Total Area and Number of Islands by Sub District in Batam Municipality, 2018*

Kecamatan <i>District</i>	Ibukota Kecamatan <i>Capital of District</i>	Luas (km <sup>2</sup> ) <i>Total Area (square.kms)</i>	Persentase (%) <i>Percentage (%)</i>
(1)	(2)	(3)	(4)
Belakang Padang	Sekanak Raya	581,55	15,11
Bulang	Pulau Buluh	463,13	12,03
Galang	Sembulang	2 018,49	52,44
Sungai Beduk	Tanjung Piayu	120,67	3,14
Sagulung	Sungai Langkai	63,86	1,66
Nongsa	Kabil	290,36	7,54
Batam Kota	Belian	46,81	1,22
Sekupang	Sungai Harapan	106,78	2,77
Batu Aji	Buliang	61,94	1,61
Lubuk Baja	Baloi Indah	36,12	0,94
Batu Ampar	Sungai Jodoh	39,99	1,04
Bengkong	Sadai	19,27	0,50
<b>Kota Batam/Batam <i>Municipality</i></b>	<b>Batam Kota</b>	<b>3 848,97</b>	<b>100</b>

**Tabel Lanjutan**

**1.1.1**

*Continued Table*

<b>Kecamatan</b> <i>District</i>	<b>Jumlah Pulau</b> <i>Number of Islands</i>	<b>Tinggi (mdpl)</b> <i>Altitude (masl)</i>	<b>Jarak ke Ibukota (km)</b> <i>Distance to the Capital (km)</i>
(1)	(5)	(6)	(7)
Belakang Padang	141	10	35
Bulang	86	5	35
Galang	100	5	60
Sungai Beduk	4	5	20
Sagulung	-	5	30
Nongsa	24	15	20
Batam Kota	-	20	9
Sekupang	16	5	30
Batu Aji	-	10	30
Lubuk Baja	-	25	25
Batu Ampar	-	10	25
Bengkong	-	5	15
<b>Kota Batam/Batam</b> <i>Municipality</i>	<b>371</b>	<b>20</b>	<b>-</b>

Sumber: Bagian Pemerintahan dan Otonomi Daerah Kota Batam

Source : Governance of Batam Municipality

**Tabel 1.1.2** **Letak Geografis Kantor Kelurahan menurut Kecamatan di Kota Batam, Kondisi Mei 2018**  
*Geographic Position of Urban Village Office by District in Batam Municipality, on May 2018*

<b>Wilayah</b> <i>Office Area</i>	<b>Garis Lintang (°LU)</b> <i>Latitude (°NL)</i>	<b>Garis Bujur (°BT)</b> <i>Longitude (°EL)</i>
(1)	(2)	(3)
<b>Kecamatan Belakang Padang</b>		
Kel. Pulau Terong	0,94708	103,76487
Kel. Pecong	0,99864	103,82391
Kel. Kasu	1,08270	103,83919
Kel. Pemping	1,09919	103,79207
Kel. Tanjung Sari	1,15325	103,89351
Kel. Sekanak Raya	1,14602	103,88894
<b>Kecamatan Bulang</b>		
Kel. Pantai Gelam	0,93807	103,88936
Kel. Temoyong	0,93396	103,96463
Kel. Pulau Setokok	0,92588	104,05856
Kel. Batu Legong	1,01591	104,01571
Kel. Bulang Lintang	1,02459	103,87877
Kel. Pulau Buluh	1,01497	103,92967

**Tabel Lanjutan****1.1.2***Continued Table*

<b>Wilayah</b> <i>Office Area</i>	<b>Garis Lintang (°LU)</b> <i>Latitude (°NL)</i>	<b>Garis Bujur (°BT)</b> <i>Longitude (°EL)</i>
(1)	(2)	(3)
<b>Kecamatan Galang</b>		
Kel. Pulau Abang	0,54111	104,23555
Kel. Karas	0,75333	104,33616
Kel. Sijantung	0,77555	104,18305
Kel. Sembulang	0,84222	104,25888
Kel. Rempang Cate	0,90907	104,15507
Kel. Subang Mas	0,94552	104,19603
Kel. Galang Baru	0,68638	104,24555
Kel. Air Raja	0,96753	104,15471
<b>Kecamatan Sungai Beduk</b>		
Kel. Tanjung Piayu	1,02629	104,06560
Kel. Muka Kuning	1,06739	104,01865
Kel. Duriangkang	1,01866	104,07138
Kel. Mangsang	1,03877	104,05583
<b>Kecamatan Sagulung</b>		
Kel. Tembesi	1,03874	103,99565
Kel. Sungai Binti	1,03425	103,93885
Kel. Sungai Lekop	1,03596	103,95589
Kel. Sagulung Kota	1,04275	103,95194
Kel. Sungai Langkai	1,03694	103,96578
Kel. Sungai Pelunggut	1,02871	103,95887

**Tabel Lanjutan** 1.1.2  
*Continued Table*

<b>Wilayah</b> <i>Office Area</i>	<b>Garis Lintang (°LU)</b> <i>Latitude (°NL)</i>	<b>Garis Bujur (°BT)</b> <i>Longitude (°EL)</i>
(1)	(2)	(3)
<b>Kecamatan Nongsa</b>		
Kel. Ngenang	1,02088	104,17814
Kel. Kabil	1,03857	104,13242
Kel. Batu Besar	1,15250	104,12887
Kel. Sambau	1,15416	104,10069
<b>Kecamatan Batam Kota</b>		
Kel. Taman Baloi	1,12154	104,02606
Kel. Baloi Permai	1,10403	104,05309
Kel. Belian	1,10405	104,08800
Kel. Teluk Tering	1,12598	104,04405
Kel. Sungai Panas	1,13706	104,02882
Kel. Sukajadi	1,10433	104,02605
<b>Kecamatan Sekupang</b>		
Kel. Tanjung Riau	1,10058	103,93494
Kel. Tiban Baru	1,11488	103,96900
Kel. Tiban Lama	1,11196	103,98687
Kel. Tiban Indah	1,11768	103,97752
Kel. Patam Lestari	1,11488	103,96902
Kel. Sungai Harapan	1,10943	103,95391
Kel. Tanjung Pinggir	1,10850	103,95137

**Tabel Lanjutan**      **1.1.2**  
*Continued Table*

<b>Wilayah</b> <i>Office Area</i>	<b>Garis Lintang (°LU)</b> <i>Latitude (°NL)</i>	<b>Garis Bujur (°BT)</b> <i>Longitude (°EL)</i>
(1)	(2)	(3)
<b>Kecamatan Batu Aji</b>		
Kel. Tanjung Uncang	1,05310	103,93015
Kel. Bukit Tempayan	1,05018	103,95573
Kel. Buliang	1,05527	103,97269
Kel. Kibing	1,04186	103,99937
<b>Kecamatan Lubuk Baja</b>		
Kel. Baloi Indah	1,13128	104,01181
Kel. Batu Selicin	1,13256	104,01272
Kel. Kampung Pelita	1,14547	104,01877
Kel. Lubuk Baja Kota	1,14207	104,01598
Kel. Tanjung Uma	1,14651	103,99536
<b>Kecamatan Batu Ampar</b>		
Kel. Kampung Seraya	1,15263	104,00949
Kel. Sungai Jodoh	1,16138	104,01055
Kel. Tanjung Sengkuang	1,18343	104,01453
Kel. Batu Merah	1,18530	104,01320
<b>Kecamatan Bengkong</b>		
Kel. Bengkong Laut	1,15664	104,03257
Kel. Bengkong Indah	1,14612	104,02655
Kel. Sadai	1,14239	104,04388
Kel. Tanjung Buntung	1,16670	104,02829

Sumber : BPS – Data Potensi Desa 2018  
 Source : BPS – Village Potensial Data 2018

## 1.2 Iklim/*Climate*

**Tabel**  
*Table*

**1.2.1**

**Pengamatan Unsur Iklim di Stasiun Pengamatan Badan Meteorologi Geofisika (BMKG) di Rinci setiap Bulan, 2018**  
*Observation of Climate Elements at The Meteorologi, Climatogy and Geophysics in Detailed Every Month, 2018*

Bulan <i>Month</i>	Suhu (°C) <i>Temperature (°C)</i>		
	Minimum <i>Minimum</i>	Maksimal <i>Maximum</i>	Rata-Rata <i>Average</i>
(1)	(2)	(3)	(4)
Januari/ <i>January</i>	21,20	32,60	26,23
Februari/ <i>February</i>	24,00	32,20	27,32
Maret/ <i>March</i>	22,40	33,20	28,00
April/ <i>April</i>	23,80	34,00	28,33
Mei/ <i>May</i>	23,60	33,60	27,97
Juni/ <i>June</i>	22,60	33,20	27,77
Juli/ <i>July</i>	22,50	33,20	27,97
Agustus/ <i>August</i>	22,10	33,60	27,92
September/ <i>September</i>	22,20	33,80	27,33
Oktober/ <i>October</i>	23,00	34,60	27,60
November/ <i>November</i>	22,20	33,10	27,02
Desember/ <i>December</i>	22,50	33,00	27,39



**Tabel Lanjutan**      **1.2.1**  
*Continued Table*

Bulan Month	Kelembapan(%) Humidity(%)		
	Minimum Minimum	Maksimal Maximum	Rata-Rata Average
(1)	(5)	(6)	(7)
Januari/ <i>January</i>	56,00	98,00	85,74
Februari/ <i>February</i>	51,00	97,00	76,82
Maret/ <i>March</i>	57,00	100,00	79,26
April/ <i>April</i>	47,00	98,00	80,33
Mei/ <i>May</i>	53,00	100,00	83,23
Juni/ <i>June</i>	54,00	98,00	84,23
Juli/ <i>July</i>	56,00	99,00	81,87
Agustus/ <i>August</i>	48,00	99,00	81,03
September/ <i>September</i>	47,00	100,00	81,33
Oktober/ <i>October</i>	35,00	98,00	81,97
November/ <i>November</i>	56,00	100,00	85,77
Desember/ <i>December</i>	52,00	100,00	84,39

**Tabel Lanjutan** 1.2.1  
Continued Table

Bulan Month	Kecepatan Angin (m/sec) Wind Velocity (m/sec)		
	Arah Terbanyak Most Directions	Makimum Maximum	Rata-Rata Average
(1)	(8)	(9)	(10)
Januari/ January	Utara/ North	18.00	3.97
Februari/ February	Utara/ North	21.00	7.68
Maret/ March	Timur laut/ Northeast	20.00	6.26
April/ April	Timur laut/ Northeast	18.00	4.27
Mei/ May	Tenggara/ Southeast	18.00	2.8
Juni/ June	Selatan/ South	18.00	3.28
Juli/ July	Tenggara/ Southeast	16.00	4.79
Agustus/ August	Tenggara/ Southeast	19.00	5.48
September/ September	Tenggara/ Southeast	19.00	3.57
Oktober/ October	Timur laut/ Northeast	20.00	3.08
November/ November	Utara/ North	18.00	2.47
Desember/ December	Utara/ North	16.00	2.63

**Tabel Lanjutan**      **1.2.1**  
*Continued Table*

Bulan Month	Tekanan Udara (mb) <i>Athmospheric Pressure (mb)</i>		
	Minimum	Maksimal	Rata-Rata
	<i>Minimum</i>	<i>Maximum</i>	<i>Average</i>
(1)	(11)	(12)	(13)
Januari/ <i>January</i>	1 006,0	1 016,00	1 010,75
Februari/ <i>February</i>	1 007,0	1 018,00	1 012,85
Maret/ <i>March</i>	1 007,0	1 016,00	1 011,56
April/ <i>April</i>	1 008,0	1 014,00	1 010,95
Mei/ <i>May</i>	1 007,0	1 015,00	1 011,04
Juni/ <i>June</i>	1 008,0	1 015,00	1 011,65
Juli/ <i>July</i>	1 007,0	1 015,00	1 011,22
Agustus/ <i>August</i>	1 007,0	1 016,00	1 011,53
September/ <i>September</i>	1 007,8	1 017,00	1 012,11
Oktober/ <i>October</i>	1 008,0	1 016,50	1 012,48
November/ <i>November</i>	1 007,4	1 015,60	1 012,11
Desember/ <i>December</i>	1 007,4	1 016,20	1 011,98

**Tabel Lanjutan**      **1.2.1**  
*Continued Table*

Bulan Month	Curah Hujan Rainfall		Lama Penyinaran Duration of Sunshine	
	Jumlah Curah Hujan (mm <sup>3</sup> ) Amount of Precipitation	Hari Hujan Rainy Days	(Jam) (Hours)	(%)
1	(14)	(15)	(16)	(17)
Januari/ January	174,3	19	126,4	17
Februari/ February	7,4	4	204,8	30
Maret/ March	207,0	12	199,0	27
April/ April	121,2	12	183,2	25
Mei/ May	116,1	20	155,9	21
Juni/ June	161,1	18	84,1	12
Juli/ July	51,8	17	149,7	20
Agustus/ August	147,2	11	176,0	24
September/ September	132,0	13	146,7	20
Oktober/ October	165,0	19	166,2	22
November/ November	360,9	27	103,3	14
Desember/ December	275,1	23	137,8	19

Sumber : BMKG ( Badan Meteorologi Klimatologi dan Geofisika) tahun 2018

Source : BMKG ( Meteorological, Climatological, and Geophysical Agency), 2018





# PEMERINTAHAN GOVERNMENT

**Total Kecamatan di Kota  
Batam Berjumlah 12, dan  
Memiliki 64 Kelurahan**

*Total Number of Sub District  
in Batam City is 12, and  
Has 64 Villages*

Wilayah Administrasi  
Administrative Area

**Pendapatan  
Pemerintahan Kota  
Batam Tahun 2018 Rp  
2.360 Triliun**

*Batam City Government  
Revenue in 2018 Rp 2,360  
Trillion*

Pendapatan Daerah  
Regional Income

Sumber Daya Manusia  
Human Resource

**Penurunan dari Tahun  
2017 Sebesar 104 Orang  
atau 1,8%.**

*Decreased From 217  
by 104 People or 1,8%*

**Belanja Pemerintahan  
Kota Batam Tahun 2018  
Rp 2.381 Triliun**

*Batam City  
Government Spending  
in 2018 Rp 2,381  
Trillion*

Belanja Daerah  
Shopping Area

**Perbandingan Sisa Lebih  
Pembiayaan Anggaran  
Tahun 2017 Mengalami  
Penurunan Pada Tahun  
2018**

*Comparison of Remaining  
Budget Financing For 2017  
Has Decreased In 2018*

SILPA







**PENJELASAN TEKNIS**

1. **Desa/ Kelurahan** adalah satuan organisasi pemerintahan terendah di Indonesia. Desa/ Kelurahan dipimpin oleh seorang kepala desa/ lurah yang berada di bawah koordinasi camat. Kepala desa dipilih secara demokratis oleh masyarakat sedangkan lurah ditunjuk dari pegawai negeri.
2. **Pegawai Negeri Sipil (PNS)** adalah setiap warga Republik Indonesia yang telah memenuhi syarat yang ditentukan, diangkat oleh pejabat yang berwenang, dan disertai tugas dalam jabatan negeri, atau disertai tugas negara lainnya, dan digaji berdasarkan peraturan.
3. **Anggota Dewan Perwakilan Rakyat Daerah (DPRD)** dipilih melalui pemilihan umum (pemilu) dan dilantik dalam masa jabatan 5 (lima) tahun.
4. **Realisasi Penerimaan dan Pengeluaran Pemerintah** adalah realisasi/perhitungan APBD pada tiap tahun anggaran.

**TECHNICAL NOTES**

1. **Subdistricts** refers to the territory which is the lowest administration unit of the government of Indonesia. This includes the community which is headed by a head who ranks directly below the district head. The heads of Desa are democratically elected by the community whereas heads of Lurah are appointed as public servants.
2. **The Civil Servant (PNS)** is every citizen of the Republic of Indonesia who has been determined eligible, be appointed by the authorized official, and assigned the duty in the state office, or change of any other state duty, is paid based on legislation and regulations.
3. **Members of the Regional House of Representatives (DPRD)** are elected through a general election and appointed for a five-years membership.
4. **Actual revenue and expenditure of Government** is the realization budget calculations for every fiscal year

5. **Pendapatan Asli Daerah (PAD)** adalah pendapatan yang diperoleh daerah yang dipungut berdasarkan peraturan daerah sesuai dengan peraturan perundang-undangan, guna keperluan daerah yang bersangkutan dalam membiayai kegiatannya.
  6. **Dana Perimbangan** adalah dana yang bersumber dari pendapatan APBN yang dialokasikan kepada Daerah untuk mendanai kebutuhan daerah dalam rangka pelaksanaan desentralisasi.
  7. **Lain-lain Pendapatan yang Sah** adalah pendapatan lainnya dari pemerintah pusat dan atau dari instansi pusat, serta dari daerah lainnya.
  8. **Dana Alokasi Umum (DAU)** adalah sejumlah dana yang dialokasikan kepada setiap daerah otonom (provinsi/kabupaten/ kota) setiap tahunnya sebagai dana pembangunan.
5. **Original Local Government Revenue** is revenue that withheld based on local regulations in accordance with the legislation, for the purposes of financing their activities.
  6. **Balanced Budget** is the fund coming from the state budget that allocated to regions to fund their needs in the context of decentralization.
  7. **Other Legal Revenue** is other income that coming from the central government and or from the central agencies, as well as from other local government.
  8. **General Allocation Fund** is the amount of funds allocated to each of the autonomous regions (province/regency/municipal ity) annually as development funds.

9. **Pendapatan Hibah** adalah setiap penerimaan pemerintah pusat dalam bentuk uang, barang dan jasa dan/atau surat berharga yang diperoleh dari pemberi hibah yang tidak perlu dibayarkan kembali, yang berasal dari dalam atau luar negeri.
10. **Belanja Pegawai** adalah kompensasi baik dalam bentuk uang maupun barang yang diberikan kepada pegawai pemerintah, baik yang bertugas di dalam maupun luar negeri sebagai imbalan atas pekerjaan yang telah dilaksanakan.
11. **Belanja Tak Terduga** adalah belanja untuk kegiatan yang sifatnya tidak biasa atau tidak diharapkan berulang seperti penanggulangan bencana alam dan bencana sosial yang tidak diperkirakan sebelumnya termasuk pengembalian atas kelebihan penerimaan daerah bertahun-tahun sebelumnya yang telah ditutup.
9. *Grants* are any central government revenue in the form of money, goods, services and/or securities acquired from grantors that need not to be repaid, originating from within the country or abroad.
10. *Personnel Expenditure* is compensation either in cash or in kind given to government employees, both on duty at within country and abroad as a reward for the work that has been carried out.
11. *Unexpected Expenditure* are expenditures for activities that are unusual or not expected to recur as mitigation of natural disasters and social disaster unforeseen including the refund of excess reception area in previous years that have been closed.

**ULASAN**

**DESCRIPTION**

**1. WILAYAH ADMINISTRATIF**

**1. ADMINISTRATIVE AREA**

Terbentuknya Pemerintah Kota Batam sebagai institusi Eksekutif yang melaksanakan roda pemerintahan, pembangunan dan kemasyarakatan, menjadi harapan untuk dapat menjawab setiap permasalahan maupun tantangan yang muncul sesuai dengan perkembangan Sosial Ekonomi, Sosial Budaya, Politik dan lainnya dalam masyarakat.

*The Government of Batam City as an executive institution who carry out the wheels of government, development and social, can be to face any problems appear in accordance with the economic, social, culture and politic development.*

Pemerintah Kotamadya Batam dibentuk berdasarkan Peraturan Pemerintah No. 34 Tahun 1983 dan diresmikan pada tanggal 24 Desember 1983 yang bersifat Administratif dipimpin oleh Walikota yang berkedudukan setingkat dengan Kabupaten/Kotamadya Daerah tingkat II lainnya. Eksistensinya berada di bawah dan bertanggung jawab langsung kepada Gubernur Kepala Daerah Tingkat I Riau.

*Government of municipality of Batam formed pursuant by government regulation No. 34 on 1983 legalized on 24 December, it is lead by a mayor which regency/ municipality level and to be responsible to Governor of Riau.*

Keberadaan Kotamadya Batam adalah merupakan Implementasi atas dasar dekonsentrasi sebagaimana dimaksud dalam Undang-Undang No. 5 Tahun 1974 tentang Pokok-pokok Pemerintahan di daerah. Motivasi dibentuknya Kotamadya Batam adalah dalam rangka peningkatan

*The existence of Batam Municipality is an implementation of deconcentration as it stated on Rule of Law No.5 1974. Batam Municipality built in order to increase the services of social and region development as the result of Batam Island turn for industrial, trade and tourism are.*

pelayanan masyarakat dan pembangunan Wilayah tersebut sebagai akibat berkembangnya daerah Pulau Batam untuk menjadi daerah Industri, Perdagangan, Alih kapal dan Pariwisata.

Dengan berlakunya Peraturan Daerah Kota Batam Nomor 2 Tahun 2005 tentang Pemekaran Perubahan dan Pembentukan Kecamatan dan Kelurahan Dalam Daerah Kota Batam, sehingga jumlah kecamatan di Kota Batam semula 8 Kecamatan berubah menjadi 12 kecamatan dengan rincian sebagai berikut :

*Last according to local regulation No. 2, 2005 Batam Administered Municipality was changed became to be the autonomy area of Batam city which consist of 12 districts, are as follow :*

- |  |   |
|--|---|
| <p>a. Kecamatan Belakang Padang terdiri dari 6 Kelurahan, yaitu :</p> <ol style="list-style-type: none"> <li>1. Kelurahan Tanjung Sari</li> <li>2. Kelurahan Sekanak Raya</li> <li>3. Kelurahan Pemping</li> <li>4. Kelurahan Pulau Terong</li> <li>5. Kelurahan Pecong</li> <li>6. Kelurahan K a s u</li> </ol> | <p>a. <i>Belakang Padang district divided into 6 kelurahan, namely :</i></p> <ol style="list-style-type: none"> <li>1. <i>Kelurahan Tanjung Sari</i></li> <li>2. <i>Kelurahan Sekanak Raya</i></li> <li>3. <i>Kelurahan Pemping</i></li> <li>4. <i>Kelurahan Pulau Terong</i></li> <li>5. <i>Kelurahan Pecong</i></li> <li>6. <i>Kelurahan K a s u</i></li> </ol> |
| <p>b. Kecamatan Batu Aji terdiri dari 4 Kelurahan, yaitu :</p> <ol style="list-style-type: none"> <li>1. Kelurahan Bukit Tempayan</li> <li>2. Kelurahan Buliang</li> <li>3. Kelurahan Kibing</li> <li>4. Kelurahan Tanjung Uncang</li> </ol>   | <p>b. <i>Batu Aji district divided into 4 kelurahan, namely :</i></p> <ol style="list-style-type: none"> <li>1. <i>Kelurahan Bukit Tempayan</i></li> <li>2. <i>Kelurahan Buliang</i></li> <li>3. <i>Kelurahan Kibing</i></li> <li>4. <i>Kelurahan Tanjung Uncang</i></li> </ol>   |
| <p>c. Kecamatan Sekupang terdiri dari 7 Kelurahan, yaitu :</p> <ol style="list-style-type: none"> <li>1. Kelurahan Tanjung Riau</li> <li>2. Kelurahan Tiban Indah</li> <li>3. Kelurahan Patam Lestari</li> </ol>   | <p>c. <i>Sekupang district divided into 7 kelurahan, namely:</i></p> <ol style="list-style-type: none"> <li>1. <i>Kelurahan Tanjung Riau</i></li> <li>2. <i>Kelurahan Tiban Indah</i></li> <li>3. <i>Kelurahan Patam Lestari</i></li> </ol>   |

4. Kelurahan Tiban Baru
  5. Kelurahan Tiban Lama
  6. Kelurahan Sungai Harapan
  7. Kelurahan Tanjung Pinggir
- d. Kecamatan Sagulung terdiri dari 6 Kelurahan, yaitu :
1. Kelurahan Tembesi
  2. Kelurahan Sungai Binti
  3. Kelurahan Sungai Lekop
  4. Kelurahan Sagulung Kota
  5. Kelurahan Sungai Langkai
  6. Kelurahan Sungai Pelunggut
- e. Kecamatan Sungai Beduk terdiri dari 4 Kelurahan, yaitu :
1. Kelurahan Tanjung Piayu
  2. Kelurahan Duriangkang
  3. Kelurahan Mangsang
  4. Kelurahan Muka Kuning
- f. Kecamatan Batu Ampar terdiri dari 4 Kelurahan, yaitu :
1. Kelurahan Tanjung Sengkuang
  2. Kelurahan Sungai Jodoh
  3. Kelurahan Batu Merah
  4. Kelurahan Kampung Seraya
- g. Kecamatan Bengkong terdiri dari 4 Kelurahan, yaitu :
1. Kelurahan Bengkong Laut
  2. Kelurahan Bengkong Indah
  3. Kelurahan Sadai
  4. Kelurahan Tanjung Buntung
- h. Kecamatan Nongsa terdiri dari 4 Kelurahan, yaitu :
1. Kelurahan kabil
  2. Kelurahan Sambau
4. Kelurahan Tiban Baru
5. Kelurahan Tiban Lama
6. Kelurahan Sungai Harapan
7. Kelurahan Tanjung Pinggir
- d. *Sagulung districts divided into 6 Kelurahan namely:*
1. *Kelurahan Tembesi*
  2. *Kelurahan Sungai Binti*
  3. *Kelurahan Sungai Lekop*
  4. *Kelurahan Sagulung Kota*
  5. *Kelurahan Sungai Langkai*
  6. *Kelurahan Sungai Pelunggut*
- e. *Sungai Beduk districts divided into 4 Kelurahan namely :*
1. *Kelurahan Tanjung Piayu*
  2. *Kelurahan Duriangkang*
  3. *Kelurahan Mangsang*
  4. *Kelurahan Muka Kuning*
- f. *Batu Ampar districts divided into 4 Kelurahan namely :*
1. *Kelurahan Tanjung Sengkuang*
  2. *Kelurahan Sungai Jodoh*
  3. *Kelurahan Batu Merah*
  4. *Kelurahan Kampung Seraya*
- g. *Bengkong districts divided into 4 Kelurahan namely :*
1. *Kelurahan Bengkong Laut*
  2. *Kelurahan Bengkong Indah*
  3. *Kelurahan Sadai*
  4. *Kelurahan Tanjung Buntung*
- h. *Nongsa districts divided into 4 Kelurahan namely :*
1. *Kelurahan kabil*
  2. *Kelurahan Sambau*

3. Kelurahan Batu Besar  
4. Kelurahan Ngenang
- i. Kecamatan Batam Kota terdiri dari 6 Kelurahan, yaitu :
1. Kelurahan Teluk Tering
  2. Kelurahan Taman Baloi
  3. Kelurahan Sukajadi
  4. Kelurahan Belian
  5. Kelurahan Sungai Panas
  6. Kelurahan Baloi Permai
- j. Kecamatan Lubuk Baja terdiri dari 5 Kelurahan, yaitu :
1. Kelurahan Kampung Pelita
  2. Kelurahan Batu Selicin
  3. Kelurahan Lubuk Baja Kota
  4. Kelurahan Tanjung Uma
  5. Kelurahan Baloi Indah
- k. Kecamatan Galang terdiri dari 8 Kelurahan, yaitu :
1. Kelurahan Sijantung
  2. Kelurahan Karas
  3. Kelurahan Sembulang
  4. Kelurahan Subang Mas
  5. Kelurahan Rempang Cate
  6. Kelurahan Air Raja
  7. Kelurahan Pulau Abang
  8. Kelurahan Galang Baru
- l. Kecamatan Bulang terdiri dari 6 Kelurahan, yaitu :
1. Kelurahan Pulau Buluh
  2. Kelurahan Bulang
  3. Kelurahan Setokok
  4. Kelurahan Batu Legong
  5. Kelurahan Pantai Gelam
  6. Kelurahan Temoyong
- 3. Kelurahan Batu Besar  
4. Kelurahan Ngenang*
- i. Batam Kota districts divided into 6 Kelurahan namely :*
- 1. Kelurahan Teluk Tering*
  - 2. Kelurahan Taman Baloi*
  - 3. Kelurahan Sukajadi*
  - 4. Kelurahan Belian*
  - 5. Kelurahan Sungai Panas*
  - 6. Kelurahan Baloi Permai*
- j. Lubuk Baja districts divided into 5 Kelurahan namely :*
- 1. Kelurahan Kampung Pelita*
  - 2. Kelurahan Batu Selicin*
  - 3. Kelurahan Lubuk Baja Kota*
  - 4. Kelurahan Tanjung Uma*
  - 5. Kelurahan Baloi Indah*
- k. Galang district divided into 8 Kelurahan namely :*
- 1. Kelurahan Sijantung*
  - 2. Kelurahan Karas*
  - 3. Kelurahan Sembulang*
  - 4. Kelurahan Subang Mas*
  - 5. Kelurahan Rempang Cate*
  - 6. Kelurahan Air Raja*
  - 7. Kelurahan Pulau Abang*
  - 8. Kelurahan Galang Baru*
- l. Bulang district divided into 6 Kelurahan namely :*
- 1. Kelurahan Pulau Buluh*
  - 2. Kelurahan Bulang*
  - 3. Kelurahan Setokok*
  - 4. Kelurahan Batu Legong*
  - 5. Kelurahan Pantai Gelam*
  - 6. Kelurahan Temoyong*



## 2. Sumber Daya Manusia

Pada Tahun 2018 Jumlah Pegawai Negeri Sipil (PNS) di Lingkungan Pemerintah Kota Batam mengalami penurunan dari tahun 2017 sebesar 104 Orang atau sekitar 1.8%. Tepatnya berkurang dari 5 653 orang di tahun 2017 menjadi 5 549 orang di tahun 2018.

Dari 5 549 orang pegawai, 2 748 menjabat fungsional tertentu dan sebagian besar pendidikan terakhir yang ditamatkan yaitu Sarjana (S1). Sedangkan menurut jenis kelamin, Pegawai Negeri Sipil (PNS) di Lingkungan Pemerintah Kota Batam di dominasi Perempuan yaitu sebanyak 3 138 Orang.

## 2. Human Resources

*In 2018 the number of Civil Servants (PNS) in Batam City Government has decreased from 2017 by 104 people or around 1.8%. Precisely reduced from 5 653 people in 2017 to 5 549 people in 2018.*

*Out of 5 549 employees, 2 748 have certain functional positions and most of the last education completed is Bachelor (S1). Whereas according to gender, the Civil Servants (PNS) in the Batam City Government are dominated by women, as many as 3 138 people*

## 3. Dewan Perwakilan Rakyat Daerah 3. Regional House of Representatives

Anggota Dewan Perwakilan Rakyat Daerah Kota Batam sebanyak 50 Orang dan Sebagian Besar berasal dari Partai PDI Perjuangan dan berjenis kelamin Laki-laki.

*The Number of Batam Municipality's Parliament Members Representative Council are 50 people and most of them are from the PDI-P Party and are male.*

#### 4. Keuangan Daerah

Realisasi penerimaan daerah Pemerintah Kota Batam pada tahun 2018 sebesar **2 360 092 860,080** (ribu) rupiah, sedangkan realisasi belanja daerah mencapai **2 381 523 875,914** (ribu) rupiah. Ini menunjukkan pada tahun 2018 pemerintah kota mengalami defisit anggaran.

Dilihat dari komposisi penyusunnya, realisasi penerimaan daerah terbesar berasal dari Pendapatan Asli Daerah (PAD) yakni sebesar 35.83% yang sebagian besar bersumber dari Pendapatan Pajak Daerah. Sementara itu, realisasi belanja daerah terbesar berasal dari Belanja Operasional yakni sebesar 74,16% yang sebagian besar bersumber dari Belanja Pegawai.

#### 4. Government Finance

*Actual revenues of Government of Batam Municipality in 2018 amounted 2 360 092 860,080 (thousand) rupiahs, while the actual expenditures in the same year amounted to 2 381 523 875,914 (thousand) rupiahs. It shows that in 2018 Batam Municipality experienced a budget deficit.*

*Judging from the composition of the constituent, actual revenues derived from the greatest area of Locally-Generated Revenue (PAD), which amounted to 35.83% which is largely sourced from the local tax revenues. Meanwhile, the largest area of actual expenditures derived from greatest area of Operational Expenditures, which amounted to 74,16% which is largely sourced from the Employee Expenditure.*

## 2.1 Wilayah Administratif/*Administrative Area*

**Tabel** 2.1.1 Jumlah Kelurahan Menurut Kecamatan di Kota Batam, 2018  
**Table** 2.1.1 Number Of Urban Village by Districts in Batam Municipality, 2018

Kecamatan <i>District</i>	2014	2015	2016	2017	2018
(1)	(2)	(3)	(4)	(5)	(6)
Belakang Padang	6	6	6	6	6
Bulang	6	6	6	6	6
Galang	8	8	8	8	8
Sungai Beduk	4	4	4	4	4
Sagulung	6	6	6	6	6
Nongsa	4	4	4	4	4
Batam Kota	6	6	6	6	6
Sekupang	7	7	7	7	7
Batu Aji	4	4	4	4	4
Lubuk Baja	5	5	5	5	5
Batu Ampar	4	4	4	4	4
Bengkong	4	4	4	4	4
<b>Kota Batam/ Batam Municipality</b>	<b>64</b>	<b>64</b>	<b>64</b>	<b>64</b>	<b>64</b>

Sumber : Badan Kepegawaian dan Pengembangan Sumber Daya Manusia Kota Batam  
 Source : Official Staffing and Human Resource Development Board of Batam Municipality

## 2.2 Sumber Daya Manusia/*Human Resources*

**Tabel**  
*Table*

2.2.1

**Jumlah Pegawai Negeri Sipil menurut Jabatan dan Jenis Kelamin di Lingkungan Pemerintah Kota Batam, 2017 – 2018**

*Number of Civil Servants by Occupation and Sex in the Regional Government of Batam Municipality, 2017 - 2018*

Jabatan <i>Occupation</i>	2017			2018		
	L <i>Male</i>	P <i>Female</i>	Jumlah <i>Total</i>	L <i>Male</i>	P <i>Female</i>	Jumlah <i>Total</i>
(1)	(2)	(3)	(4)	(5)	(6)	(7)
Fungsional Tertentu <i>Specific Functional</i>	716	2 063	2 779	709	2 039	2 748
Fungsional Umum- Staf <i>General</i> <i>Functional</i>	1 051	683	1 734	1 034	680	1 714
Struktural / <i>Structural</i>	710	430	1 140	664	423	1 087
Eselon V/ <i>5<sup>th</sup> Echelon</i>	0	0	0	0	0	0
Eselon IV/ <i>4<sup>th</sup> Echelon</i>	536	371	907	505	363	868
Eselon III/ <i>3<sup>rd</sup> Echelon</i>	139	57	196	127	55	182
Eselon II/ <i>2<sup>nd</sup> Echelon</i>	32	5	37	32	5	37
Eselon I/ <i>1<sup>st</sup> Echelon</i>	0	0	0	0	0	0
<b>Jumlah/ <i>Total</i></b>	<b>2 474</b>	<b>3 179</b>	<b>5 653</b>	<b>2 407</b>	<b>3 142</b>	<b>5 549</b>

Sumber : Badan Kepegawaian dan Pengembangan Sumber Daya Manusia Kota Batam

Source : *Official Staffing and Human Resource Development Board of Batam Municipality*

**Jumlah Pegawai Negeri Sipil menurut Tingkat Pendidikan dan Jenis Kelamin di Lingkungan Pemerintah Kota Batam, 2017 – 2018**

**Tabel**  
**Table**      **2.2.2**

*Number of Civil Servants by Educational Level and Sex in the Regional Government of Batam Municipality, 2017 – 2018*

Tingkat Pendidikan <i>Educational Level</i>	2017			2018		
	L <i>Male</i>	P <i>Female</i>	Jumlah <i>Total</i>	L <i>Male</i>	P <i>Female</i>	Jumlah <i>Total</i>
(1)	(2)	(3)	(4)	(5)	(6)	(7)
Sampai dengan SD <i>Up to Primary School</i>	38	5	43	36	5	41
SMP-sederajat <i>Vocational Junior High School</i>	53	6	59	50	6	56
SMA-sederajat <i>Vocational Senior High School</i>	716	462	1 178	693	454	1 147
Diploma I, II <i>Akta I, II</i>	89	177	266	86	172	258
Diploma III – Sarjana Muda <i>Akta III - Bachelor</i>	130	521	651	124	518	642
Tingkat Sarjana/ Dr./ Ph.D <i>University Graduates</i>	1 448	2 008	3 456	1 418	1 987	3 405
<b>Jumlah/ Total</b>	<b>2 474</b>	<b>3 179</b>	<b>5 653</b>	<b>2 407</b>	<b>3 142</b>	<b>5 549</b>

Sumber : Badan Kepegawaian dan Pengembangan Sumber Daya Manusia Kota Batam

Source : *Official Staffing and Human Resource Development Board of Batam Municipality*

**Tabel**  
*Table* 2.2.3

**Jumlah Pegawai Negeri Sipil menurut Tingkat Kepangkatan dan Jenis Kelamin di Lingkungan Pemerintah Kota Batam, 2017 – 2018**

*Number of Civil Servants by Hierarchy and Sex in the Regional Government of Batam Municipality, 2017 - 2018*

Tingkat Kepangkatan <i>Hierarchy</i>	2017			2018		
	L <i>Male</i>	P <i>Female</i>	Jumlah <i>Total</i>	L <i>Male</i>	P <i>Female</i>	Jumlah <i>Total</i>
(1)	(2)	(3)	(4)	(5)	(6)	(7)
I/A [ Juru Muda ]	7	1	8	3	0	3
I/B [ Juru Muda Tk. I ]	8	0	8	7	0	7
I/C [ Juru ]	29	2	31	21	1	22
I/D [ Juru Tk. I ]	11	1	12	11	1	12
<b>Golongan I</b> <i>Range I</i>	55	4	59	42	2	44
II/A [ Pengatur Muda ]	137	136	273	101	101	202
II/B [ Pengatur Muda Tk. I ]	141	54	195	129	48	177
II/C [ Pengatur ]	299	161	460	287	136	423
II/D [ Pengatur Tk. I ]	76	116	192	106	107	213
<b>Golongan II</b> <i>Range II</i>	653	467	1 120	623	392	1 015

**Tabel Lanjutan 2.2.3**  
Continued Table

Tingkat Kepangkatan Hierarchy	2017			2018		
	L Male	P Female	Jumlah Total	L Male	P Female	Jumlah Total
(1)	(2)	(3)	(4)	(5)	(6)	(7)
III/A [ Penata Muda ]	414	680	1 094	363	640	1 003
III/B [ Penata Muda Tk. I ]	447	695	1 142	394	682	1 076
III/C [ Penata ]	265	407	672	341	468	809
III/D [ Penata Tk. I ]	328	407	735	341	435	776
<b>Golongan III</b> <i>Range III</i>	1 454	2 189	3 643	1 439	2 225	3 664
IV/A [ Pembina Muda ]	220	467	687	216	471	687
IV/B [ Pembina Tk. I ]	63	47	110	62	45	107
IV/C [ Pembina ]	27	4	31	23	6	29
IV/D [ Pembina Tk. I ]	2	1	3	2	1	3
<b>Golongan IV</b> <i>Range IV</i>	312	519	831	303	523	826
<b>Jumlah/Total</b>	<b>2 474</b>	<b>3 179</b>	<b>5 653</b>	<b>2 407</b>	<b>3 142</b>	<b>5 549</b>

Sumber : Badan Kepegawaian dan Pengembangan Sumber Daya Manusia Kota Batam  
Source : Official Staffing and Human Resource Development Board of Batam Municipality

**Jumlah Pegawai Negeri Sipil (PNS) Menurut Unit Kerja dan Golongan di Lingkungan Pemerintah Kota Batam, Desember 2018**

**Tabel**  
*Table*

**2.2.4** *Number of Civil Servants Administered by Unit of Work and Rank in The Regional Government of Batam Municipality, Desember 2018*

Unit Kerja <i>Unit</i>	Golongan <i>Rank</i>				Jumlah <i>Total</i>
	I	II	III	IV	
(1)	(2)	(3)	(4)	(5)	(6)
Sekretariat Daerah/ <i>Regional Secretariat</i>	-	-	-	1	1
Asisten Pemerintahan dan Kesejahteraan Rakyat/ <i>Assistant: Government and People's Welfare</i>	-	-	-	1	1
Bagian Pemerintahan dan Otonomi Daerah/ <i>Division of Government and Regional Autonomy</i>	-	3	5	1	9
Bagian Hukum/ <i>Division of Law</i>	-	1	5	2	8
Bagian Kesejahteraan Rakyat/ <i>Division of People's Welfare</i>	-	5	8	2	15
Bagian Ketenteraman dan Ketertiban Umum serta Perlindungan Masyarakat/ <i>Division of Peace, Public Order and Public Protection</i>	-	2	8	2	12
Asisten Perekonomian dan Pembangunan/ <i>Assistant: Economy and Development</i>	-	-	-	1	1
Bagian Perekonomian dan Sumber Daya Alam/ <i>Division of Economy and Resource</i>	-	1	6	2	9
Bagian Administrasi Pembangunan/ <i>Division of Development Administration</i>	-	-	10	2	12
Bagian Infrastruktur/ <i>Division of Infrastructure</i>	-	1	10	1	12
Bagian Pengadaan Barang dan Jasa/ <i>Division of Goods and Services Procurement</i>	-	9	28	3	40
Asisten Administrasi Umum/ <i>Assistant: General Administration</i>	-	-	-	1	1
Bagian Umum/ <i>General Section</i>	2	16	10	2	30
Bagian Organisasi/ <i>Organization Section</i>	-	-	9	1	10
Bagian Protokol/ <i>Protocol Section</i>	-	3	12	1	16
Bagian Hubungan Masyarakat/ <i>Public Relations Section</i>	-	3	10	1	14



**Tabel Lanjutan**  
Continued Table

2.2.4

Unit Kerja <i>Unit</i>	Golongan <i>Rank</i>				Jumlah <i>Total</i>
	I	II	III	IV	
(1)	(2)	(3)	(4)	(5)	(6)
Staf Ahli Bidang Pemerintahan, Hukum dan Politik/ <i>Assistance Minister for Government, Law, and Politics</i>	-	-	-	1	1
Staf Ahli Bidang Ekonomi Keuangan dan Pembangunan/ <i>Assistance for Minister for Economic, Financial and Development</i>	-	-	-	1	1
Staf Ahli Bidang Kemasyarakatan dan Sumber Daya Manusia/ <i>Assistance for Minister for Public and Human Resource</i>	-	-	-	1	1
Sekretariat DPRD/ <i>Secretariate of Regional Board of Representative</i>	2	18	41	6	67
Inspektorat Daerah/ <i>Regional Inspectorate</i>	-	7	29	11	47
Badan Perencanaan dan Penelitian Pengembangan Pembangunan Daerah/ <i>Regional Development Planning and Research Agency</i>	-	2	32	6	40
Badan Kepegawaian dan Pengembangan Sumber Daya Manusia/ <i>Human Resources and Development Agency</i>	-	11	23	5	39
Badan Pengelolaan Keuangan dan Aset Daerah/ <i>Regional Financial and Asset Management Agency</i>	-	12	37	5	54
Badan Pengelolaan Pajak dan Retribusi Daerah/ <i>Regional Tax and Retribution Management Agency</i>	2	23	46	5	76
Badan Kesatuan Bangsa dan Politik/ <i>National Unity and Politics Agency</i>	-	5	19	6	30
Dinas Pendidikan/ <i>Education Office</i>	9	254	1 415	544	2 222
Dinas Kesehatan/ <i>Health Office</i>	1	121	549	45	716
Dinas Bina Marga dan Sumber Daya Air/ <i>Highways and Water Resource Office</i>	1	20	37	4	62
Dinas Cipta Karya dan Tata Ruang/ <i>Human Settlements and Spatial Planning Office</i>	-	7	43	6	56
Dinas Sosial dan Pemberdayaan Masyarakat/ <i>Community and Village Empowerment Agency</i>	1	6	29	7	43
Dinas Tenaga Kerja/ <i>Manpower Office</i>	-	10	29	7	46
Dinas Ketahanan Pangan dan Pertanian/ <i>Food Security and Agricultural Office</i>	-	3	28	8	39
Dinas Perikanan/ <i>Fishery Office</i>	-	11	29	6	46

**Tabel Lanjutan**  
*Continued Table* **2.2.4**

Unit Kerja <i>Unit</i>	Golongan <i>Rank</i>				Jumlah <i>Total</i>
	I	II	III	IV	
(1)	(2)	(3)	(4)	(5)	(6)
Dinas Pemberdayaan Perempuan, Perlindungan Anak, Pengendalian Penduduk dan Keluarga Berencana/ <i>Woman Empowerment, Population Control, and Family Planning Office</i>	-	3	27	4	34
Dinas Komunikasi dan Informatika/ <i>Communication and Informatic Office</i>	-	-	29	5	34
Dinas Perindustrian dan Perdagangan/ <i>Industry and Trade Office</i>	-	7	43	5	55
Dinas Koperasi dan Usaha Mikro/ <i>Cooperatives and Micro Enterprise Office</i>	-	6	28	7	41
Dinas Lingkungan Hidup/ <i>Environmental Agency</i>	3	26	52	6	87
Dinas Penanaman Modal & Pelayanan Terpadu Satu Pintu/ <i>Investment and One Stop Integrated Services Office</i>	-	6	31	5	42
Dinas Perhubungan/ <i>Transportation Office</i>	1	21	52	6	80
Dinas Kependudukan dan Pencatatan Sipil/ <i>Population and Civil Registration Agency</i>	-	33	39	6	78
Dinas Kebudayaan dan Pariwisata/ <i>Department of culture and tourism</i>	-	7	31	5	43
Dinas Perumahan Rakyat, Permukiman dan Pertamanan/ <i>Department of Public Housing, Settlements and Parks</i>	3	8	29	6	46
Dinas Pertanahan/ <i>Land Office</i>	-	3	21	5	29
Dinas Perpustakaan dan Kearsipan/ <i>Regional Library and Archive Office</i>	-	7	16	8	31
Dinas Kepemudaan dan Olahraga/ <i>Sport And Youth Agency</i>	2	6	18	5	31
Dinas Pemadam Kebakaran/ <i>Fire Departement</i>	2	17	23	6	48
Satuan Polisi Pamong Praja/ <i>Civil Service Police Unit</i>	9	141	85	4	239
Rumah Sakit Umum Daerah Embung Fatimah/ <i>Regional Public Hospital</i>	-	34	155	31	220

**Tabel Lanjutan**      **2.2.4**  
*Continued Table*

Unit Kerja Unit (1)	Golongan Rank				Jumlah Total (6)
	I (2)	II (3)	III (4)	IV (5)	
Kecamatan Belakang Padang/ <i>District Belakang Padang</i>	1	17	34	2	54
Kecamatan Bulang/ <i>District Bulang</i>	-	14	32	1	47
Kecamatan Galang/ <i>District Galang</i>	-	26	34	1	61
Kecamatan Sungai Beduk/ <i>District Sungai Beduk</i>	-	5	33	2	40
Kecamatan Sagulung/ <i>District Sagulung</i>	-	8	50	1	59
Kecamatan Nongsa/ <i>District Nongsa</i>	1	15	31	1	48
Kecamatan Batam Kota/ <i>District Batam Kota</i>	-	10	57	1	68
Kecamatan Sekupang/ <i>District Sekupang</i>	1	17	59	1	78
Kecamatan Batu Aji/ <i>District Batu Aji</i>	1	5	34	2	42
Kecamatan Lubuk Baja/ <i>District Lubuk Baja</i>	1	8	39	-	48
Kecamatan Batu Ampar/ <i>District Batu Ampar</i>	1	7	34	1	43
Kecamatan Bengkong/ <i>District Bengkong</i>	-	4	37	-	41

Sumber : Badan Kepegawaian dan Pengembangan Sumber Daya Manusia Kota Batam  
 Source : *Official Staffing and Human Resource Development Board of Batam Municipality*

**Tabel**  
*Table*

2.2.5

**Jumlah Pegawai Negeri Sipil menurut Dinas/Instansi Pemerintah dan Jenis Kelamin di Lingkungan Pemerintah Kota Batam, 2017 dan 2018**

*Number of Civil Servants by Work Period and Sex in the Regional Government of Batam Municipality, 2017 and 2018*

Dinas/Instansi Pemerintahan <i>Government Agencies</i>	2017			2018		
	L <i>Male</i>	P <i>Female</i>	Jumlah <i>Total</i>	L <i>Male</i>	P <i>Female</i>	Jumlah <i>Total</i>
(1)	(2)	(3)	(4)	(5)	(6)	(7)
Badan Kepegawaian Dan Pengembangan Sumber Daya Manusia Daerah/ <i>Human Resources and Development Agency</i>	22	17	39	22	17	39
Badan Kesatuan Bangsa Dan Politik/ <i>National Unity and Politics Agency</i>	16	17	33	13	17	30
Badan Pengelolaan Keuangan Dan Aset Daerah/ <i>Regional Financial and Asset Management Agency</i>	28	28	56	27	27	54
Badan Pengelolaan Pajak Dan Retribusi Daerah/ <i>Regional Tax and Retribution Management Agency</i>	55	25	80	51	25	76
Badan Perencanaan Dan Penelitian Pengembangan Pembangunan Daerah/ <i>Regional Development Planning and Research Agency</i>	22	18	40	22	18	40
Dinas Bina Marga Dan Sumber Daya Air/ <i>Highways and Water Resource Office</i>	57	12	69	50	12	62
Dinas Cipta Karya Dan Tata Ruang/ <i>Human Settlements and Spatial Planning Office</i>	43	12	55	42	14	56

**Tabel Lanjutan**      2.2.5  
*Continued Table*

Dinas/Instansi Pemerintahan <i>Government Agencies</i>	2017			2018		
	L <i>Male</i>	P <i>Female</i>	Jumlah <i>Total</i>	L <i>Male</i>	P <i>Female</i>	Jumlah <i>Total</i>
(1)	(2)	(3)	(4)	(5)	(6)	(7)
Dinas Komunikasi Dan Informatika/ <i>Communication and Informatic Office</i>	21	14	35	21	13	34
Dinas Koperasi Dan Usaha Mikro/ <i>Cooperatives and Micro Enterprise Office</i>	18	21	39	17	24	41
Dinas Lingkungan Hidup/ <i>Environmental Agency</i>	60	25	85	63	24	87
Dinas Pemadam Kebakaran/ <i>Fire Departement</i>	43	3	46	44	4	48
Dinas Pemberdayaan Perempuan, Perlindungan Anak, Pengendalian Penduduk Dan Keluarga Berencana/ <i>Woman Empowerment, Population Control, and Family Planning Office</i>	6	30	36	5	29	34
Dinas Kebudayaan Dan Pariwisata/ <i>Department of culture and tourism</i>	24	23	47	20	23	43
Dinas Kepemudaan Dan Olah Raga/ <i>Sport And Youth Agency</i>	24	8	32	23	8	31
Dinas Kependudukan Dan Pencatatan Sipil/ <i>Population and Civil Registration Agency</i>	43	30	73	47	31	78
Dinas Kesehatan/ <i>Health Office</i>	127	590	717	126	589	715
Dinas Ketahanan Pangan Dan Pertanian/ <i>Food Security and Agricultural Office</i>	24	17	41	22	17	39

**Tabel Lanjutan**      2.2.5  
*Continued Table*

Dinas/Instansi Pemerintahan <i>Government Agencies</i>	2017			2018		
	L <i>Male</i>	P <i>Female</i>	Jumlah <i>Total</i>	L <i>Male</i>	P <i>Female</i>	Jumlah <i>Total</i>
(1)	(2)	(3)	(4)	(5)	(6)	(7)
Dinas Penanaman Modal Dan Pelayanan Terpadu Satu Pintu/ <i>Investment and One Stop Integrated Services Office</i>	32	15	47	28	14	42
Dinas Pendidikan/ <i>Education Office</i>	690	1 582	2 272	671	1 555	2 222
Dinas Perhubungan/ <i>Transportation Office</i>	69	15	84	65	15	80
Dinas Perikanan/ <i>Fishery Office</i>	33	14	47	31	15	46
Dinas Perindustrian Dan Perdagangan/ <i>Industry and Trade Office</i>	34	20	54	34	21	55
Dinas Perpustakaan Dan Kearsipan/ <i>Regional Library and Archive Office</i>	9	21	30	10	21	31
Dinas Pertanahan/ <i>Land Office</i>	18	11	29	16	13	29
Dinas Perumahan Rakyat, Permukiman Dan Pertamanan/ <i>Department of Public Housing, Settlements and Parks</i>	39	13	52	36	10	46
Dinas Sosial Dan Pemberdayaan Masyarakat/ <i>Community and Village Empowerment Agency</i>	21	26	47	18	25	43

**Tabel Lanjutan**

Continued Table 2.2.5

Dinas/Instansi Pemerintahan <i>Government Agencies</i>	2017			2018		
	L <i>Male</i>	P <i>Female</i>	Jumlah <i>Total</i>	L <i>Male</i>	P <i>Female</i>	Jumlah <i>Total</i>
(1)	(2)	(3)	(4)	(5)	(6)	(7)
Dinas Tenaga Kerja/ <i>Manpower Office</i>	29	17	46	27	19	46
Inspektorat Daerah/ <i>Regional Inspectorate</i>	33	13	46	33	14	47
Kecamatan Batam Kota/ <i>District Batam Kota</i>	26	44	70	25	43	68
Kecamatan Batu Aji/ <i>District Batu Aji</i>	28	14	42	27	15	42
Kecamatan Batu Ampar/ <i>District Batu Ampar</i>	28	18	46	25	18	43
Kecamatan Belakang Padang/ <i>District Belakang Padang</i>	37	17	54	37	17	54
Kecamatan Bengkong/ <i>District Bengkong</i>	18	23	41	18	23	41
Kecamatan Bulang/ <i>District Bulang</i>	39	7	46	39	8	47
Kecamatan Galang/ <i>District Galang</i>	48	14	62	45	16	61
Kecamatan Lubuk Baja/ <i>District Lubuk Baja</i>	24	25	49	24	24	48
Kecamatan Nongsa/ <i>District Nongsa</i>	32	19	51	29	19	48

**Tabel Lanjutan**

Continued Table 2.2.5

Dinas/Instansi Pemerintahan <i>Government Agencies</i>	2017			2018		
	L <i>Male</i>	P <i>Female</i>	Jumlah <i>Total</i>	L <i>Male</i>	P <i>Female</i>	Jumlah <i>Total</i>
(1)	(2)	(3)	(4)	(5)	(6)	(7)
Kecamatan Sagulung/ <i>District Sagulung</i>	33	26	59	34	26	60
Kecamatan Sekupang/ <i>District Sekupang</i>	39	45	84	36	42	78
Kecamatan Sungai Beduk/ <i>District Sungai Beduk</i>	26	15	41	26	14	40
Rumah Sakit Umum Daerah Embung Fatimah/ <i>Regional Public Hospital</i>	67	177	244	56	164	220
Satuan Polisi Pamong Praja/ <i>Civil Service Police Unit</i>	236	9	245	232	7	239
Sekretariat Daerah/ <i>Regional Secretariat</i>	110	61	171	130	65	195
Sekretariat DPRD/ <i>Secretariate of Regional Board of Representative</i>	43	28	71	40	27	67
<b>Jumlah/ Total</b>	<b>2 474</b>	<b>3 179</b>	<b>5 653</b>	<b>2 407</b>	<b>3 142</b>	<b>5 549</b>

Sumber : Badan Kepegawaian dan Pengembangan Sumber Daya Manusia Kota Batam

Source : *Official Staffing and Human Resource Development Board of Batam Municipality*



### 2.3 Dewan Perwakilan Rakyat Daerah/*Regional House of Representatives*

**Tabel** 2.3.1 **Banyaknya Anggota DPRD Kota Batam menurut Asal Partai Politik dan Jenis Kelamin, 2018**  
*Table 2.3.1 The Number of Batam Municipality's Parliament Members by Political Parties and Sex, 2018*

No No	Asal Partai Politik Political Parties	Jenis Kelamin Sex		Jumlah Total
		Laki-Laki Male	Perempuan Female	
(1)	(2)	(3)	(4)	(5)
1.	PDI Perjuangan	7	1	8
2.	Golkar	7	0	7
3.	Gerindra	6	0	6
4.	Demokrat	4	1	5
5.	PAN	5	0	5
6.	Nasdem	4	0	4
7.	PKS	4	0	4
8.	Hati Nurani Rakyat	4	0	4
9.	PKB	3	0	3
10.	PPP	2	1	3
11.	Persatuan Keadilan	1	0	1
<b>Jumlah/ Total</b>		<b>47</b>	<b>3</b>	<b>50</b>

Sumber / Source : Sekretariat DPRD Kota Batam  
 Secretariat of Batam Municipality Parliament

## 2.4 Keuangan Daerah/*Government Finance*

**Tabel 2.4.1** **Realisasi Pendapatan Pemerintah Kota Batam Menurut Jenis Pendapatan (ribu rupiah), 2017 - 2018**  
*Table 2.4.1 Realization Batam Municipality Government Revenue by Kind of Revenus (Thousand rupiahs), 2017 dan 2018*

Uraian/ Description	2017	2018
(1)	(2)	(3)
<b>1. Pendapatan Asli Daerah / Regional Revenue</b>	<b>974 124 203,684</b>	<b>1 084 640 559,853</b>
1.1 Pajak Daerah / <i>Regional Tax</i>	648 218 537,855	845 697 306,043
1.2 Retribusi Daerah / <i>Regional Retribution</i>	91 582 658,447	94 581 392,976
1.3 Hasil Perusahaan Milik Daerah dan Pengelolaan Kekayaan Daerah yang Dipisahkan/ <i>Regional-Owned Company Revenue and Separated Management of Regional Wealth</i>	13 848 550,711	13 897 911,908
1.4 Lain-lain PAD yang Sah / <i>Other Regional Revenue</i>	220 474 456,671	130 463 948,926
<b>2. Dana Perimbangan / <i>Balance Funds</i></b>	<b>962 500 055,668</b>	<b>897 475 587,149</b>
2.1 Bagi Hasil Pajak / <i>Tax Sharing Revenue</i>	126 284 472,444	104 694 249,054
2.2 Bagi Hasil Bukan Pajak/ SDA/ <i>Non-Tax Sharing Revenue / SDA</i>	94 400 978,051	117 946 833,795
2.3 Dana Alokasi Umum / <i>General Allocation Fund</i>	577 144 597,000	599 074 016,000
2.4 Dana Alokasi Khusus / <i>Special Allocation Fund</i>	164 670 008,173	75 760 488,300

## GOVERNMENT

**Tabel Lanjutan****2.4.1**

Continued Table

Uraian/ Description	2017	2018
(1)	(2)	(3)
<b>3. Lain-lain Pendapatan yang Sah / Other Revenue</b>	<b>221 037 930,996</b>	<b>377 976 713,078</b>
3.1 Pendapatan Hibah / Grant	-	95 830 182,754
3.2 Dana Darurat / Emergency Fund	-	-
3.3 Dana Bagi Hasil Pajak dari Provinsi dan Pemerintah Daerah Lainnya <i>Tax Sharing Revenue from Provincial and Other Regional Government</i>	221 037 930,996	195 746 380,098
3.4 Dana Penyesuaian dan Otonomi Daerah <i>Regional Adjustment and Autonomy Fund</i>	-	86 400 150,226
3.5 Bantuan Keuangan dari Provinsi atau Pemerintah Daerah Lainnya <i>Financial Assistance from Provincial or Other Regional Government</i>	-	-
3.6 Lainnya / Others	-	-
<b>Jumlah/ Total</b>	<b>2 157 662 190,348</b>	<b>2 360 092 860,080</b>

Sumber: Badan Pengelola Keuangan dan Aset Daerah Kota Batam  
Source : Finance and Assets Services of Batam Municipality

**Tabel**  
Table

2.4.2

**Realisasi Belanja Pemerintah Kota Batam Menurut Jenis Belanja (ribu rupiah), 2017 dan 2018**  
*Realization Batam Municipality Government Expenditures by Kind of Expenditures (Thousand rupaihs), 2017 dan 2018*

Uraian/ Description	2017	2018
(1)	(2)	(3)
<b>1. Belanja Operasional / Operational Expenditure</b>	<b>1 666 089 679,998</b>	<b>1 766 077 705,588</b>
1.1 Belanja Pegawai / Employee Expenditure	750 182 482,840	865 739 436,560
1.2 Belanja Belanja Barang dan jasa/ Good and Services Expenditure	874 549 381,808	850 235 081,539
1.3 Belanja Hibah / Grant Expenditure	39 508 565,350	47 260 687,489
1.4 Belanja Bantuan Sosial / Social Aid Expenditure	1 849 250,000	2 842 500,000
<b>2. Belanja Modal / Capital Expenditure</b>	<b>556 926 371,276</b>	<b>613 438 215,481</b>
2.1 Peralatan dan Mesin / Equipment and Machinery	81 309 827,119	47 892 055,674
2.2 Gedung dan Bangunan / Property and Buildings	114 464 498,138	161 346 168,485
2.3 Jalan, Irigasi dan Jaringan / Roads, Irrigation and Networks	349 763 998,741	385 669 659,854
2.4 Aset Tetap Lainnya / Other Fix Assets	11 388 047,279	18 530 331,468
<b>3. Belanja Tak Terduga</b>	<b>103 830,000</b>	<b>291 500,000</b>
3.1 Belanja Tidak Terduga / Employee Expenditure	103 830,000	291 500,000
<b>4. Transfer</b>	<b>2 001 604,500</b>	<b>1 716 454 ,845</b>
4.1 Bantuan Keuangan Lainnya / Other Financial Aid	2 001 604,500	1 716 454 ,845
<b>Jumlah/ Total</b>	<b>2 225 121 485,775</b>	<b>2 381 523 875,914</b>

Sumber: Badan Pengelola Keuangan dan Aset Daerah Kota Batam  
Source : Finance and Assets Services of Batam Municipality

**Tabel** **2.4.3** **Realisasi Pembiayaan Pemerintah Kota Batam Menurut Jenis Belanja (ribu rupiah), 2017 dan 2018**  
**Table** **2.4.3** **Realization Batam Municipality Government Expenditures by Kind of Expenditures (Thousand rupaihs), 2015 dan 2018**

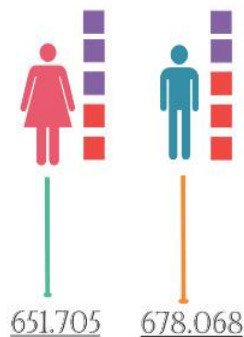
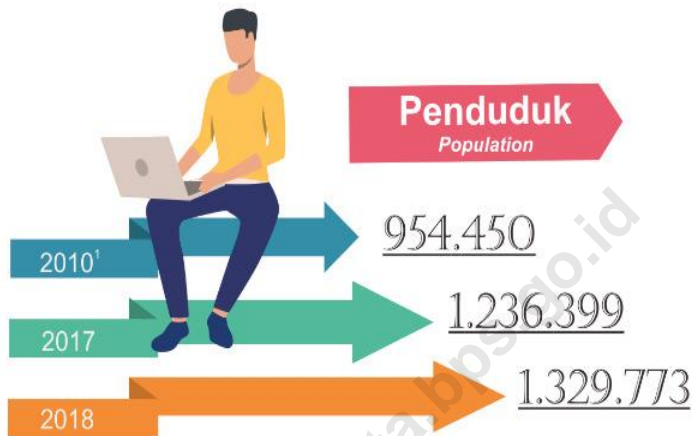
Uraian/ Description	2017	2018
(1)	(2)	(5)
<b>1. Pendapatan / Revenue</b>	<b>2 157 662 190,348</b>	<b>2 360 092 860,080</b>
1.1 Pendapatan Asli Daerah / Regional Revenue	974 124 203,684	1 084 640 559,853
1.2 Pendapatan Transfer / Transfer Revenue	1 183 537 986,664	1 275 452 300,227
<b>2. Belanja / Expenditure</b>	<b>2 223 119 881,275</b>	<b>2 379 807 421,069</b>
2.1 Belanja Operasional / Operational Expenditure	1 666 089 679,998	1 766 077 705,588
2.2 Belanja Modal / Capital Expenditure	556 926 371,277	613 438 215,481
2.3 Belanja Tak Terduga / Employee Expenditure	103 830,000	291 500,000
<b>3. Transfer / Transfer</b>	<b>2 001 604,500</b>	<b>1 716 454 ,845</b>
3.1 Transfer Bantuan Keuangan / Transfer Financial Aid	2 001 604,500	1 716 454 ,845
<b>4. Penerimaan Pembiayaan / Receipt of Financing</b>	<b>133 301 586,366</b>	<b>65 839 607,920</b>
4.1 Penggunaan SILPA / Use of SILPA	133 301 586,366	65 839 607,920
4.2 Penerimaan Kembali Pinjaman / Loan Reimbursement	-	-
<b>Sisa Lebih Pembiayaan Anggaran / Residu</b>	<b>65 842 290,939</b>	<b>44 408 592,086</b>

Sumber: Badan Pengelola Keuangan dan Aset Daerah Kota Batam  
 Source : Finance and Assets Services of Batam Municipality



# PENDUDUK & KETENAGAKERJAAN

Population & Employment



## Jumlah Penduduk di Kota Batam

Total of Population in Batam Municipality .



Bukan Angkatan Kerja  
Not Economically Active



Angkatan Kerja  
Economically Active



Berkerja  
Work



Kelompok Umur  
Age Group



Angkatan Kerja  
Economically Active

Bukan Angkatan Kerja  
Not Economically Active

## Kegiatan Utama

Main Activities





**PENJELASAN TEKNIS**

1. **Penduduk** adalah mereka yang sudah menetap di suatu wilayah paling sedikit 6 (enam) bulan atau kurang dari 6 (enam) bulan tetapi berniat untuk menetap.
2. **Kepadatan Penduduk** adalah banyaknya penduduk per satuan luas. Kegunaannya adalah sebagai dasar kebijakan pemerataan penduduk dalam program transmigrasi. Luas wilayah yang dimaksud adalah luas seluruh daratan pada suatu wilayah administrasi.
3. **Sensus Penduduk** berarti perhitungan jumlah penduduk secara periodik. Data yang dicapai bukan saja meliputi jumlah orang tetapi juga fakta mengenai jenis kelamin, usia, bahasa dan hal-hal lain yang dianggap perlu.
4. **Rasio Jenis Kelamin** adalah perbandingan antara jumlah penduduk laki-laki dengan jumlah penduduk perempuan pada suatu daerah dan waktu tertentu. Biasanya dinyatakan dengan jumlah penduduk laki-laki untuk 100 penduduk perempuan.

**TECHNICAL NOTES**

1. **Population** refers to people living in a certain area who have stayed for six months or more, or those persons who intend to stay even though their length of stay was less than six.
2. **Population Density** is the population per unit of land area, for example, the number of persons per square kilometres.
3. **Population Census** is a periodic enumeration of the population. The data obtained contain not only the total population but also facts on sex, age, language and other important characteristics.
4. **Sex Ratio** is the ratio of males population in a given area and time usually expressed as the number of males for every 100 females.



5. **Rumah Tangga** adalah seseorang atau sekelompok orang yang mendiami sebagian atau seluruh bangunan fisik/ sensus, dan biasanya tinggal bersama serta pengelolaan makanan dari satu dapur. Konsep makan dari satu dapur adalah jika pengurusan kebutuhan sehari-harinya dikelola bersama-sama menjadi satu.
  6. **Bekerja** adalah melakukan kegiatan/ pekerjaan paling sedikit satu jam berturut-turut selama seminggu yang lalu dengan maksud untuk memperoleh atau membantu memperoleh pendapatan.
  7. **Angkatan Kerja** adalah penduduk usia kerja yang aktif bekerja dan mereka yang sedang mencari kerja (pengangguran terbuka). Penggolongan usia kerja di Indonesia mengikuti standar internasional yaitu usia 15 tahun atau lebih.
  8. **Bukan Angkatan Kerja** adalah penduduk usia kerja yang selama seminggu lalu hanya bersekolah, mengurus rumah tangga atau lainnya, serta tidak melakukan suatu kegiatan yang dapat dimasukkan dalam
5. **Household** is an individual or group of people living in a physical/ census building unit or part of it and usually comit on a common provision for food and other essential of living. Common provision for food means one organizing daily needs for all of household members.
  6. **Working** is where a person has continuous employment for at least one hour during the reference week to earn income or profit.
  7. **Economically Active** is people aged 15 years old and over who, in the previous week, were working, temporarily absent from work but having jobs, and those who did not have job and were looking for work.
  8. **Not Economically Active** is people aged 15 years old and over who, during the previous week, have only attended school, managed a household or such like, and who did not carry out any activity which can

kategori bekerja, sementara tidak bekerja atau mencari pekerjaan.

*be included the category of work or looking for work.*

9. **Berusaha Sendiri** adalah bekerja atau berusaha dengan menanggung resiko secara ekonomis, diantaranya dengan tidak kembalinya ongkos produksi yang telah dikeluarkan dalam rangka usahanya tersebut, serta tidak menggunakan pekerja dibayar maupun pekerja tidak dibayar.
9. **Own Account Worker** is work with bear the risk economically, such as production cost is not return along the work activity, and don't have any temporary or unpaid worker helped.
10. **Pekerja Bebas** adalah pekerja yang menerima upah harian secara mingguan atau bulanan berdasarkan hasil kerjanya.
10. **Casual Employee** refers to workers who receive a daily wage, given weekly or monthly depending on the work output.
11. **Lapangan Usaha** adalah bidang kegiatan dari pekerjaan/ tempat bekerja dimana seseorang bekerja. Klasifikasi lapangan usaha mengikuti Klasifikasi Lapangan Usaha Indonesia (KBLI) dalam 1 digit.
11. **Industry Field** of a person's activity or establishment. The classification of industries follows the Indonesia Standard Industrial Classification (KBLI) in one digit.

**ULASAN****1. PENDUDUK**

Penduduk Kota Batam pada tahun 2018, menurut perhitungan Proyeksi Penduduk Indonesia yang dilakukan oleh Badan Pusat Statistik untuk tahun 2010 hingga 2035, tercatat mengalami pertumbuhan penduduk per tahun sebesar 3,63% sejak dilaksanakan Sensus Penduduk tahun 2010.

Dilihat dari proporsi jenis kelamin terlihat bahwa jumlah penduduk laki-laki di Kota Batam pada tahun 2018 masih lebih banyak daripada jumlah penduduk perempuan. Hal ini dijelaskan melalui angka Rasio Jenis Kelamin Penduduk Kota Batam 2018 senilai 104,05. Artinya bahwa dalam setiap 100 jiwa penduduk perempuan terdapat 104 jiwa penduduk laki-laki di suatu wilayah.

**2. KETENAGAKERJAAN**

Berdasarkan data yang diperoleh dari Survei Angkatan Kerja Nasional (SAKERNAS) yang dilakukan oleh Badan Pusat Statistik (BPS) Kota Batam, diperoleh data penduduk berusia 15 tahun ke atas yang merupakan angkatan kerja sebagian besar memang bekerja dan yang termasuk bukan

**DESCRIPTION****1. POPULATION**

*Batam's Population in 2018, based on the calculation of Indonesia Population Projection 2010-2035 held by Statistics Indonesia, noted that the Population Growth has a percentage in 3,63 point since Population Census held in 2010.*

*Population data in 2017 from the proportion of sex seen that the number of male population in Batam Municipality is still more than the number of female population. This is explained through the Batam Municipality's Population Sex Ratio worth 104,20. This means that in every 100 female inhabitants there are 104 male inhabitants in a region.*

**2. EMPLOYMENT**

*Based on data obtained from the National Labor Force Survey (SAKERNAS) by BPS-Statistics Indonesia of Batam Municipality , it is obtained data of population aged 15 years and over who constitute the majority of the workforce who are employed and those who are not part of the labor force are*

angkatan kerja sebagian besar kegiatannya adalah bersekolah.

*mostly engaged in activities go to school.*

Jika dilihat dari lapangan pekerjaan seperti pertanian, industri dan jasa/servis maka lapangan pekerjaan di bidang industri yang mempunyai rata-rata upah/gaji bersih sebulan yang paling tinggi.

*When viewed from employment such as agriculture, industry and services / services, employment in industry has the highest average monthly wage / salary.*

<https://batamkota.bps.go.id>

### 3. Penduduk dan Ketenagakerjaan/*Population and Employment*

#### 3.1 Penduduk/*Population*

**Tabel**  
*Table*

**3.1.1**

**Penduduk, Laju Pertumbuhan Penduduk, Distribusi Persentase Penduduk, Kepadatan Penduduk, Rasio Jenis Kelamin Penduduk menurut Kecamatan di Kota Batam, 2010 dan 2018**

*Population, Population Growth Rate, Percentage Distribution of Population, Population Density and Population Sex Ratio by District in Batam Municipality, 2010 and 2018*

No No	Kecamatan District	Penduduk Population		
		2010 <sup>1</sup>	2017 <sup>2</sup>	2018 <sup>2</sup>
(1)	(2)	(3)	(4)	(5)
1.	Belakang Padang	18 598	19 229	19 387
2.	Bulang	9 576	9 924	10 012
3.	Galang	15 070	15 723	15 843
4.	Sungai Beduk	80 903	86 691	88 018
5.	Sagulung	152 091	242 355	275 259
6.	Nongsa	50 339	63 133	67 002
7.	Batam Kota	164 553	243 952	271 454
8.	Sekupang	101 090	124 165	131 001
9.	Batu Aji	128 974	173 479	187 788
10.	Lubuk Baja	81 296	86 193	87 249
11.	Batu Ampar	59 172	65 335	66 894
12.	Bengkong	92 788	106 220	109 866
<b>Kota Batam/Batam Municipality</b>		<b>954 450</b>	<b>1 236 399</b>	<b>1 329 773</b>

**Tabel Lanjutan**      **3.1.1**  
*Continued Table*

No No	Kecamatan District	Laju Pertumbuhan Penduduk per Tahun Annual Population Growth Rate (%)
		2010-2018 <sup>2</sup>
(1)	(2)	(6)
1.	Belakang Padang	0,39
2.	Bulang	0,43
3.	Galang	0,35
4.	Sungai Beduk	0,72
5.	Sagulung	6,41
6.	Nongsa	2,93
7.	Batam Kota	5,35
8.	Sekupang	2,64
9.	Batu Aji	3,93
10.	Lubuk Baja	0,57
11.	Batu Ampar	1,14
12.	Bengkong	1,64
<b>Kota Batam/ Batam Municipality</b>		<b>3,63</b>

**Tabel Lanjutan**      **3.1.1**  
*Continued Table*

No No	Kecamatan District	Persentase Penduduk (%) Percentage of Total Population (%)	Kepadatan Penduduk (jiwa/km <sup>2</sup> ) Population Density (person/km <sup>2</sup> )
(1)	(2)	(7)	(8)
1.	Belakang Padang	1,46	280
2.	Bulang	0,75	63
3.	Galang	1,19	45
4.	Sungai Beduk	6,62	827
5.	Sagulung	20,70	5 025
6.	Nongsa	5,04	585
7.	Batam Kota	20,41	6.968
8.	Sekupang	9,85	1.918
9.	Batu Aji	14,12	4 543
10.	Lubuk Baja	6,56	7 633
11.	Batu Ampar	5,03	5 978
12.	Bengkong	8,26	8 317
<b>Kota Batam/ Batam Municipality</b>		<b>100,00</b>	<b>1 280</b>

**Tabel Lanjutan** 3.1.1  
Continued Table

No No	Kecamatan District	Rasio Jenis Kelamin Sex Ratio
(1)	(2)	(9)
1.	Belakang Padang	100 96
2.	Bulang	111 85
3.	Galang	114 41
4.	Sungai Beduk	74 71
5.	Sagulung	117 26
6.	Nongsa	111 46
7.	Batam Kota	99 43
8.	Sekupang	104 98
9.	Batu Aji	108 64
10.	Lubuk Baja	99 24
11.	Batu Ampar	107 80
12.	Bengkong	99 14
<b>Kota Batam/ Batam Municipality</b>		<b>104 05</b>

Catatan/Note : <sup>1</sup> Hasil SP2010 (Mei)/ The Result of the 2010 Population Census (May)

<sup>2</sup> Hasil Proyeksi Penduduk Indonesia 2010 – 2035 (Pertengahan tahun/Juni)/ The Result of Indonesia Population Projection 2010 – 2035 (mid year/ June)

Sumber: BPS Kota Batam

Source: BPS – Statistics of Batam Municipality



**Tabel** 3.1.2 **Jumlah Penduduk menurut Kelompok Umur dan Jenis Kelamin, 2018<sup>1</sup>**  
**Table** 3.1.2 *The Number of Population by Age Group and Sex in Batam Municipality, 2018<sup>1</sup>*

Kecamatan <i>District</i>	Jumlah Penduduk (jiwa) <i>Number of Population (person)</i>		Jumlah <i>/Total</i>
	Laki-Laki <i>Male</i>	Perempuan <i>Female</i>	
(1)	(2)	(3)	(4)
Belakang Padang	9 740	9 647	19 387
Bulang	5 286	4 726	10 012
Galang	8 454	7 389	15 843
Sungai Beduk	37 638	50 380	88 018
Sagulung	148 565	126 694	275 259
Nongsa	35 317	31 685	67 002
Batam Kota	135 339	136 115	271 454
Sekupang	67 091	63 910	131 001
Batu Aji	97 781	90 007	187 788
Lubuk Baja	43 459	43 790	87 249
Batu Ampar	34 703	32 191	66 894
Bengkong	54 695	55 171	109 866
<b>Kota Batam/ Batam Municipality</b>	<b>678 068</b>	<b>651 705</b>	<b>1 329 773</b>

Catatan/Note : <sup>1</sup> Hasil Proyeksi Penduduk Indonesia 2010 – 2035 (Pertengahan tahun/Juni)/ *The Result of Indonesia Population Projection 2010 – 2035 (mid year/June)*

Sumber: BPS Kota Batam

Source: BPS – Statistics of Batam Municipality

### 3.2 Ketenagakerjaan/*Employment*

**Tabel** 3.2.1 **Jumlah Penduduk Berumur 15 Tahun Ke Atas menurut Jenis Kegiatan Selama Seminggu yang Lalu dan Jenis Kelamin di Kota Batam, 2018**  
*Table* 3.2.1 *Number of Population Aged 15 Years and Over by Type of Activity During the Previous Week and Sex in Batam Municipality, 2018*

Kegiatan Utama <i>Main Activity</i>	Laki-Laki <i>Male</i>	Perempuan <i>Female</i>	Jumlah <i>Total</i>
(1)	(2)	(3)	(4)
<b>Angkatan Kerja</b> <i>Economically Active</i>	<b>396 284</b>	<b>208 547</b>	<b>604 831</b>
1. Bekerja <i>Working</i>	356 374	194 439	550 813
2. Pengangguran <i>Unemployment</i>	39 910	14 108	54 018
<b>Bukan Angkatan Kerja</b> <i>Not Economically Active</i>	<b>73 924</b>	<b>248 256</b>	<b>322 180</b>
1. Sekolah <i>Attending School</i>	49 598	41 945	91 543
2. Mengurus Rumah Tangga <i>House Keeping</i>	12 287	193 809	206 096
3. Lainnya <i>Others</i>	12 039	12 502	24 541
<b>Jumlah/ Total</b>	<b>470 208</b>	<b>456 803</b>	<b>927 011</b>

Sumber: BPS Kota Batam

Source: BPS – Statistics of Batam Municipality

**Penduduk Berumur 15 Tahun ke Atas yang Bekerja Selama Seminggu yang Lalu Menurut Status Pekerjaan Utama dan Lapangan Pekerjaan Utama di kota Batam, 2018**

**Tabel**  
*Table*

**3.2.2**

*Population 15 Years of Age and Over who Worked During The Previous Week by Main Employment Status and Main Industry in Batam Municipality, 2018*

Status Pekerjaan Utama <i>Main Employment Status</i>	Lapangan Pekerjaan Utama <sup>1</sup> <i>Main Industry</i>			Jumlah <i>/Total</i>
	1	2	3	
(1)	(2)	(3)	(4)	(5)
Berusaha Sendiri/ <i>Own Account Worker</i>	7 557	19 111	67 180	93 848
Berusaha dibantu buruh tidak tetap/buruh tidak dibayar <i>Employer assisted by temporary worker/unpaid worker</i>	128	2 395	15 396	17 919
Berusaha dibantu buruh tetap/buruh dibayar <i>Employer assisted by permanent worker/paid worker</i>	-	6 124	12 372	18 496
Buruh/Karyawan/Pegawai/ <i>Employee</i>	1 562	199 668	183 370	384 600
Pekerja bebas di pertanian <i>Casual agricultural worker</i>	1 143	-	-	1 143
Pekerja bebas di nonpertanian <i>Casual non-agricultural worker</i>	-	11 608	5 814	17 422
Pekerja Keluarga/ <i>Family Worker</i>	150	1 065	16 170	17 385
<b>Jumlah/ Total</b>	<b>10 540</b>	<b>239 971</b>	<b>300 302</b>	<b>550 813</b>

Catatan/ Note: <sup>1</sup> 1 Pertanian/ *Agriculture*  
2 Industry Pengolahan/ *Manufacturing Industry*  
3 Jasa/ *Services*

Sumber: BPS Kota Batam  
*Source: BPS – Statistics of Batam Municipality*

**Tabel**  
Table

3.2.3

**Penduduk Berumur 15 Tahun ke Atas yang Bekerja Selama Seminggu yang Lalu Menurut Status Pekerjaan Utama dan Jenis Kelamin di kota Batam, 2018**

*Population 15 Years of Age and Over who Worked During The Previous Week by Main Employment Status and Sex in Batam Municipality, 2018*

<b>Status Pekerjaan Utama</b> <i>Main Employment Status</i>	<b>Laki-Laki</b> <i>Male</i>	<b>Perempuan</b> <i>Female</i>	<b>Jumlah</b> <i>Total</i>
(1)	(2)	(3)	(4)
Berusaha Sendiri <i>Own Account Worker</i>	51 751	42 097	93 848
Berusaha Dibantu Buruh Tidak Tetap atau Tidak Dibayar <i>Employer Assisted by Temporary or Unpaid Worker</i>	9 375	8 544	17 919
Berusaha Dibantu Buruh Tetap atau Dibayar <i>Employer Assisted by Permanent or Paid Worker</i>	13 650	4 846	18 496
Buruh atau Karyawan <i>Worker or Paid Worker</i>	262 316	122 284	384 600
Pekerja bebas di pertanian <i>Casual agricultural worker</i>	49	1 094	1 143
Pekerja bebas di nonpertanian <i>Casual non-agricultural worker</i>	13 845	3 577	17 422
Pekerja Keluarga <i>Family Worker</i>	5 388	11 997	17 385
<b>Kota Batam/ Batam Municipality</b>	<b>356 374</b>	<b>194 439</b>	<b>550 813</b>

Sumber: BPS Kota Batam

Source: BPS – Statistics of Batam Municipality

**Penduduk Berumur 15 Tahun ke Atas yang Bekerja Selama Seminggu yang Lalu Menurut Status Pekerjaan Utama dan Jenis Kelamin di kota Batam, 2018**

Tabel

3.2.4

Table

*Population 15 Years of Age and Over who Worked During The Previous Week by Main Employment Status and Sex in Batam Municipality, 2018*

Jumlah Jam Kerja pada Pekerjaan Utama <i>Total Working Hours on Main Job</i> (jam/Hours)	Lapangan Pekerjaan Utama <sup>1</sup> <i>Main Industry</i>			Jumlah Total
	1	2	3	
	(1)	(2)	(3)	
0 <sup>2</sup>	1 489	2 872	2 691	7 052
1-4	0	2 402	53	2 455
5-9	78	1 132	14 074	15 248
10-14	244	725	7 000	7 969
15-19	464	2 244	5 392	8 100
20-24	2 040	6 801	13 029	21 870
25-34	2 418	5 702	14 848	22 968
35-44	1 814	95 497	78 463	175 774
45-54	914	81 330	68 820	151 064
55-59	66	17 515	22 966	40 602
60-74	994	17 515	53 515	72 024
75+	19	6 181	19 451	25 651
<b>Jumlah/ Total</b>	<b>10 540</b>	<b>239 971</b>	<b>300 302</b>	<b>550 813</b>

Catatan/ Note: <sup>1</sup> 1 Pertanian/ Agriculture

<sup>2</sup> 2 Industry Pengolahan/ Manufacturing Industry

<sup>3</sup> 3 Jasa/ Services

Sumber: BPS Kota Batam

Source: BPS – Statistics of Batam Municipality

**Tabel**  
Table

**3.2.5 Penduduk Berumur 15 Tahun ke Atas yang Bekerja Selama Seminggu yang Lalu Menurut Lapangan Pekerjaan Utama dan Pendidikan Tertinggi yang Ditamatkan di kota Batam, 2018**

*Population 15 Years of Age and Over who Worked During The Previous Week by Main industry and Educational Attainment in Batam Municipality, 2018*

<b>Lapangan Pekerjaan Utama</b> <i>Main Industry</i>	<b>&lt;=SD</b>	<b>SMP</b>	<b>SMA</b>
(1)	(2)	(3)	(4)
Pertanian/ <i>Agriculture</i>	6 430	351	3 112
Industry Pengolahan/ <i>Manufacturing Industry</i>	24 268	26 937	140 273
Jasa/ <i>Services</i>	41 272	29 865	160 670
<b>Jumlah/ <i>Total</i></b>	<b>71 970</b>	<b>57 153</b>	<b>304 055</b>

**Tabel Lanjutan****3.2.5***Continued Table*

<b>Lapangan Pekerjaan Utama</b> <i>Main Industry</i>	<b>Perguruan Tinggi</b>	<b>Jumlah</b> <i>Total</i>
(1)	(5)	(6)
Pertanian/ <i>Agriculture</i>	647	10 540
Industry Pengolahan/ <i>Manufacturing Industry</i>	48 493	239 971
Jasa/ <i>Services</i>	68 495	300 302
<b>Jumlah/ <i>Total</i></b>	<b>117 635</b>	<b>550 813</b>

Sumber: BPS Kota Batam

Source: BPS – Statistics of Batam Municipality

**Tabel**  
**Table** 3.2.6

**Jumlah Penduduk Berumur 15 Tahun ke Atas yang Bekerja Selama Seminggu yang Lalu menurut Jam Kerja pada Pekerjaan Utama dan Jenis Kelamin di Kota Batam, 2018**  
*Number of Population Aged 15 Years and Over who Worked During the Previous Week by Number of Working Hours on Main Industry and Sex in Batam Municipality, 2018*

<b>Jumlah Jam Kerja pada Pekerjaan Utama (jam)</b> <i>Number of Working Hours on Main Industry (hours)</i>	<b>Laki-Laki</b> <i>Male</i>	<b>Perempuan</b> <i>Female</i>	<b>Jumlah</b> <i>Total</i>
(1)	(2)	(3)	(4)
0 <sup>1</sup>	4 551	2 501	7 052
1-14	4 961	20 747	25 708
15-24	15 270	14 700	29 970
25-34	10 816	12 152	22 968
35-40	79 186	29 460	108 646
41+	241 590	114 879	356 469
<b>Kota Batam/ Batam Municipality</b>	<b>356 374</b>	<b>194 439</b>	<b>550 813</b>

Catatan/ Note : <sup>1</sup> Sementara tidak bekerja/ *Temporarily not working*

Sumber: BPS Kota Batam

Source: BPS – Statistics of Batam Municipality



**Jumlah Penduduk Berumur 15 Tahun ke Atas yang Bekerja Selama Seminggu yang Lalu menurut Jam Kerja Seluruhnya dan Jenis Kelamin di Kota Batam, 2018**

**Tabel**  
*Table*

**3.2.7**

*Number of Population Aged 15 Years and Over who Worked During the Previous Week by Total Working Hours and Sex in Batam Municipality, 2018*

<b>Jumlah Jam Kerja Seluruhnya (jam)</b> <i>Total Working Hours (hours)</i>	<b>Laki-Laki</b> <i>Male</i>	<b>Perempuan</b> <i>Female</i>	<b>Jumlah</b> <i>Total</i>
(1)	(2)	(3)	(4)
0 <sup>1</sup>	4 551	2 501	7 052
1-14	4 961	18 388	23 349
15-24	12 969	14 677	27 646
25-34	10 152	13 887	24 039
35-40	79 161	27 495	106 656
41+	244 580	117 491	362 071
<b>Kota Batam/ Batam Municipality</b>	<b>356 374</b>	<b>194 439</b>	<b>550 813</b>

Catatan/ Note : <sup>1</sup> Sementara tidak bekerja/ Temporarily not working

Sumber: BPS Kota Batam

Source: BPS – Statistics of Batam Municipality

**Tabel**  
Table

**3.2.8**

**Penduduk Berumur 15 Tahun ke Atas yang Bekerja Selama Seminggu yang Lalu menurut Kelompok Umur dan Jumlah Jam Kerja Seluruhnya Kota Batam, 2018**  
*Number of Population Aged 15 Years and Over who Worked During the Previous Week by Age Group and Total Working in Batam Municipality, 2018*

Kelompok Umur Age Group	Jumlah Jam Kerja Seluruhnya(Jam)/Total Working Hours (hours)			
	0 <sup>1</sup>	1-14	15-34	35+
(1)	(2)	(3)	(4)	(5)
15-19	0	1 810	2 315	9 681
20-24	0	163	6 510	60 637
25-29	49	4 888	460	65 283
30-34	2 872	3 056	3 190	76 859
35-39	2 494	5 791	14 944	96 879
40-44	811	2 254	9 146	66 645
45-49	811	1 459	7 343	49 160
50-54	0	755	5 979	23 273
55-59	15	890	833	14 188
60+	0	2 283	965	6 122
<b>Jumlah/ Total</b>	<b>7 052</b>	<b>23 349</b>	<b>51 685</b>	<b>468 727</b>

Catatan/ Note : <sup>1</sup> Sementara tidak bekerja/ Temporarily not working

Sumber: BPS Kota Batam

Source: BPS – Statistics of Batam Municipality

**Tabel**  
*Table*

3.2.9

**Jumlah Penduduk Berumur 15 Tahun ke Atas yang Bekerja Selama Seminggu yang Lalu menurut Kelompok Umur dan Jenis Kelamin di Kota Batam, 2018**

*Number of Population Aged 15 Years and Over who Worked During the Previous Week by Age Group and Sex in Batam Municipality, 2018*

<b>Kelompok Umur</b> <i>Age Group</i>	<b>Laki-Laki</b> <i>Male</i>	<b>Perempuan</b> <i>Female</i>	<b>Jumlah</b> <i>Total</i>
(1)	(2)	(3)	(4)
15-19	3 191	10 615	13 806
20-24	40 465	26 845	67 310
25-29	34 412	36 268	70 680
30-34	54 119	31 858	85 977
35-39	87 227	32 881	120 108
40-44	50 954	27 902	78 856
45-49	45 036	13 737	58 773
50-54	24 796	5 211	30 007
55-59	9 085	6 841	15 926
60+	7 089	2 281	9 370
<b>Kota Batam/ Batam Municipality</b>	<b>356 374</b>	<b>194 439</b>	<b>550 813</b>

Sumber: BPS Kota Batam

Source: BPS – Statistics of Batam Municipality

**Tabel**  
*Table*

**3.2.10 Penduduk Berumur 15 Tahun ke Atas yang Bekerja Selama Seminggu yang Lalu Menurut Status Pekerjaan Utama dan Pendidikan Tertinggi yang Ditamatkan di kota Batam, 2018**

*Population 15 Years of Age and Over who Worked During The Previous Week by Main industry and Educational Attainment in Batam Municipality, 2018*

<b>Status Pekerjaan Utama</b> <i>Main Employment Status</i>	<b>&lt;=SD</b>	<b>SMP</b>	<b>SMA</b>
(1)	(2)	(3)	(4)
Berusaha Sendiri <i>Own Account Worker</i>	15 733	13 794	51 170
Berusaha Dibantu Buruh Tidak Tetap atau Tidak Dibayar <i>Employer Assisted by Temporary or Unpaid Worker</i>	2 785	2 813	10 772
Berusaha Dibantu Buruh Tetap atau Dibayar <i>Employer Assisted by Permanent or Paid Worker</i>	868	-	10 824
Buruh atau Karyawan <i>Worker or Paid Worker</i>	43 180	33 022	212 320
Pekerja bebas di pertanian <i>Casual agricultural worker</i>	0	89	1 054
Pekerja bebas di nonpertanian <i>Casual non-agricultural worker</i>	6 172	3 760	7 437
Pekerja Keluarga <i>Family Worker</i>	3 232	3 675	10 478
<b>Jumlah/ Total</b>	<b>71 970</b>	<b>57 153</b>	<b>304 055</b>

**Tabel Lanjutan****3.2.10***Continued Table*

<b>Status Pekerjaan Utama</b> <i>Main Employment Status</i>	<b>Perguruan Tinggi</b>	<b>Jumlah</b>
(1)	(5)	(6)
Berusaha Sendiri <i>Own Account Worker</i>	13 151	93 848
Berusaha Dibantu Buruh Tidak Tetap atau Tidak Dibayar <i>Employer Assisted by Temporary or Unpaid Worker</i>	1 549	17 919
Berusaha Dibantu Buruh Tetap atau Dibayar <i>Employer Assisted by Permanent or Paid Worker</i>	6 804	18 496
Buruh atau Karyawan <i>Worker or Paid Worker</i>	96 078	384 600
Pekerja bebas di pertanian <i>Casual agricultural worker</i>	0	1 143
Pekerja bebas di nonpertanian <i>Casual non-agricultural worker</i>	53	17 422
Pekerja Keluarga <i>Family Worker</i>	0	17 385
<b>Jumlah/ Total</b>	<b>117 635</b>	<b>550 813</b>

Sumber: BPS Kota Batam

Source: BPS – Statistics of Batam Municipality

**Tabel**  
*Table*

**3.2.11**

**Penduduk Berumur 15 Tahun ke Atas yang Bekerja Selama Seminggu yang Lalu menurut Lapangan Pekerjaan Utama dan Jenis Kelamin di Kota Batam, 2018**

*Number of Population Aged 15 Years and Over who Worked During the Previous Week by Main Industry and Sex in Batam Municipality, 2018*

<b>Lapangan Pekerjaan Utama<sup>1</sup></b> <i>Main Industry</i>	<b>Laki-Laki</b> <i>Male</i>	<b>Perempuan</b> <i>Female</i>	<b>Jumlah</b> <i>Total</i>
(1)	(2)	(3)	(4)
1	8 029	2 511	10 540
2	178 970	61 001	239 971
3	169 375	130 927	300 302
<b>Jumlah/ Total</b>	<b>356 374</b>	<b>194 439</b>	<b>550 813</b>

Catatan/ Note: <sup>1</sup> 1 Pertanian/ *Agriculture*  
2 Industry Pengolahan/ *Manufacturing Industry*  
3 Jasa/ *Services*

Sumber: BPS Kota Batam

Source: BPS – *Statistics of Batam Municipality*

Tabel  
Table

3.2.12

**Rata-rata Upah/Gaji Bersih Sebulan Pekerjaan Formal<sup>1</sup> Menurut Kelompok Umur dan Lapangan Pekerjaan Utama (rupiah) di Kota Batam, 2018**  
*Average of Net Wage/Salary per Month of Formal Employee<sup>1</sup> by Age Group and Main Industry (rupiahs) in Batam Municipality, 2018*

Kelompok Umur Age Group	Lapangan Pekerjaan Utama <sup>2</sup> Main Industry			Jumlah Total
	1	2	3	
(1)	(2)	(3)	(4)	(5)
15-19	0	2 376 758	1 676 842	1 857 193
20-24	150 495	3 517 344	2 531 491	2 966 142
25-29	0	3 527 745	3 430 506	3 460 657
30-34	348 162,5	4 679 089	2 714 647	3 513 012
35-39	0	4 774 893	2 291 038	3 364 822
40-44	723 80,95	3 209 158	2 525 859	2 767 425
45-49	0	6 416 488	3 938 423	4 834 093
50-54	204 741,4	6 083 391	2 864 101	4 156 060
55-59	0	2 284 211	3 921 739	3 470 396
60+	120 96,77	0	4 112 224,5	2 421 34,5
<b>Jumlah/Total</b>	<b>854 93,36</b>	<b>4 303 855</b>	<b>2 753 762</b>	<b>3 378 028</b>

Catatan/ Note: <sup>1</sup> Pekerja Formal/ Formal Employee: Buruh/ Karyawan/ Pegawai / Employee

<sup>2</sup> 1 Pertanian/ Agriculture

2 Industry Pengolahan/ Manufacturing Industry

3 Jasa/ Services

Sumber: BPS Kota Batam

Source: BPS – Statistics of Batam Municipality

4

# SOSIAL, PENDIDIKAN DAN KESEJAHTERAAN RAKYAT

## SOCIAL, EDUCATION AND WELFARE

Penduduk Kota Batam Tidak atau Belum Pernah Sekolah

*Batam City Residents No or Never Attended School*

73,25%



Jumlah Tenaga Kesehatan

*Number of Health Workes*

4,154  
Jiwa  
Soul



Penduduk Kota Batam Usia 7 tahun ke atas masih Sekolah

*Batam City Residents Age 7 Years and Up Still in School*

0,82%



Jenis Penyakit Berdasarkan Kunjungan Terbanyak Infeksi Saluran Nafas Akut

*Types of Disease Based Most Infection/Visits Acute Airway*

63,929



Jumlah Mayoritas Agama Terbanyak Islam

*Number of Majority Religions Most Of Islam*

71,56



Jumlah Penderita Penyakit Demam Berdasarkan Perbulan Terjadi Pada Bulan Desember

*Number of Fever Sufferers Based on Monthly Occurs In December*

72







**PENJELASAN TEKNIS**

3. **Tidak/belum pernah sekolah** adalah mereka yang tidak pernah atau belum pernah terdaftar dan tidak pernah atau belum pernah aktif mengikuti pendidikan di suatu jenjang pendidikan formal. Termasuk juga yang tamat/belum tamat taman kanak-kanak tetapi tidak melanjutkan ke sekolah dasar.
2. **Masih bersekolah** adalah mereka yang terdaftar dan aktif mengikuti pendidikan formal dan nonformal (Paket A, B, atau C), baik pendidikan dasar, menengah maupun pendidikan tinggi. Bagi mahasiswa yang sedang cuti dianggap masih bersekolah.
7. **Tidak bersekolah lagi** adalah mereka yang pernah terdaftar dan aktif mengikuti pendidikan di suatu jenjang pendidikan formal dan nonformal (Paket A, B, atau C), tetapi pada saat pencacahan tidak lagi terdaftar dan tidak aktif mengikuti pendidikan.

**TECHNICAL NOTES**

1. **Not/never attending school** is someone who has never attended or never been registered in a formal education, such as primary, secondary, and tertiary education. Those who just completed kindergarten are considered as never attended school.
4. **Attending school** is someone who is currently attending primary, secondary, or tertiary education, including package A, package B, or package C. College student who postpones his/her study is considered as attending school.
3. **Not attending school anymore** is someone who had enrolled and participated in formal and non-formal education in the past including package A, package B, or package C, but currently does not attend school.

12. **Rumah Sakit** adalah tempat pemeriksaan dan perawatan kesehatan, biasanya berada di bawah pengawasan dokter/tenaga medis, yang melayani penderita yang sakit untuk berobat rawat jalan atau rawat inap.
4. **Hospital** is a place for health check, usually controlled/supervised by doctors/medical personnel to serve the ill patients to get outpatient or inpatient treatment services.
5. **Poliklinik** adalah sarana kesehatan yang dipakai untuk pelayanan berobat jalan, biasanya berada di bawah pengawasan dokter/tenaga medis.
5. **Polyclinic** is a health facility in which to get outpatient services, usually under the control of doctor/medical personnel.
6. **Puskesmas (Pusat Kesehatan Masyarakat)** adalah unit pelaksana teknis dinas kesehatan kabupaten/ kota yang mempunyai fungsi utama sebagai penyelenggara pelayanan kesehatan tingkat pertama. Wilayah kerja puskesmas maksimal adalah satu kecamatan dan untuk dapat menjangkau wilayah kerjanya, puskesmas mempunyai jaringan pelayanan yang meliputi unit Puskesmas Pembantu (Pustu), unit Puskesmas Keliling (Puskel), dan unit bidan desa/komunitas (Peraturan Menteri Kesehatan RI No. 75 Tahun 2014 Tentang Pusat Kesehatan Masyarakat).
6. **Public Health Center** is technical implementation unit of regency health department that have the primary function as a first-level health care providers. The working area standard of public health center is one district and to reach their working areas, public health centers have a service network covering subsidiary of public health center, mobile public health center units, and midwife units (Regulation of the Minister of Health of Indonesia Number 75 Year 2014 about Public Health Center).

7. **Apotek** adalah suatu tempat tertentu yang digunakan untuk melakukan pekerjaan kefarmasian, dan penyaluran/penjualan obat atau bahan farmasi dan perbekalan kesehatan lainnya kepada masyarakat yang dikelola oleh tenaga apoteker (Peraturan Menteri Kesehatan RI No. 1332 Tahun 2002 Tentang Perubahan Atas Peraturan Menteri Kesehatan RI No. 922/MENKES/PER/X/1993 Tentang Ketentuan dan Tata Cara Pemberian Izin Apotek)
7. ***Pharmacy** is a specific place that is used for pharmaceutical jobs, and distribution / sale of drugs/ pharmaceuticals and other medical supplies to people that are administered by trained pharmacist (Regulation of the Minister of Health of Indonesia Number 1332 Year 2002 about the Changes of Regulation of the Minister of Health of Indonesia Number 922/MENKES/PER/X/1993 about Pro-vision and Procedures for Administration of Licensed Pharmacies.*

**ULASAN****DESCRIPTION****1. PENDIDIKAN**

Berdasarkan hasil Survei Sosial Ekonomi Nasional (SUSENAS) tahun 2018 yang dilakukan oleh BPS Kota Batam tercatat 25,93% penduduk Kota Batam usia 7 tahun ke atas masih sekolah, 0,82% berstatus tidak atau belum pernah sekolah dan 73,25% sudah tidak bersekolah lagi.

Dalam mengukur proporsi anak yang bersekolah tepat pada usianya, digunakan indikator Angka Partisipasi Murni (APM). APM ini menunjukkan seberapa banyak penduduk usia sekolah yang sudah memanfaatkan fasilitas pendidikan sesuai dengan usia pada jenjang pendidikannya. APM Kota Batam tahun 2017 yaitu 99,03 pada jenjang Sekolah Dasar (SD), 86,92 jenjang Sekolah Menengah Pertama (SMP) dan 72,46 pada jenjang pendidikan Sekolah Menengah Atas (SMA).

**1. EDUCATION**

*Refers to the result of National Social Economic Survey (SUSENAS) held by Statistics of Batam Municipality in 2018, stated that formal education participation of the population aged 7 years old and over reached 25,93 percent, and 0,82 percent who have not got formal education, while 73,25 percent not got formal education anymore.*

*To measure the proportion of children enrolled in school on time can be indicated by Net Enrolment Ratio (APM). APM indicates how many school-age population are already able to get educational facilities in accordance with the age at education levels. In Batam Municipality, APM for the elementary school showed 99,03; and 86,92 for the Junior High School's APM; and 72,46 respectively for the Senior High School.*

Angka Partisipasi Kasar (APK) adalah rasio antara siswa dari segala usia termasuk yang melebihi usia sekolah resmi terhadap jumlah siswa yang memenuhi syarat untuk kelas pendidikan tertentu. Jadi, jika ada mendaftar terlambat, mendaftar lebih awal atau mengulang, jumlah siswa terdaftar dapat melebihi populasi kelompok usia sekolah resmi atau dengan kata lain APK mungkin saja di atas 100. APK Kota Batam pada tahun 2017 menunjukkan angka 105,84 untuk jenjang SD, 94,63 jenjang SMP dan 88,54 pada jenjang SMA.

*Gross Enrollment Ratio (APK) is a ratio students whose age include exceeds the official age group to those who qualify for the particular grade level. Thus, if there was late enrollment, early enrollment, or repetition, the total enrollment can exceeded the population of the age group that officially corresponds to the level of education – leading to ratios more than 100. APK in 2017 of Batam Municipality to elementary school was 105,84, then to junior high school was 94,63, and 88,54 respectively in senior high school.*

## 2. KESEHATAN

Menurut Dinas Kesehatan Kota Batam pada Tahun 2018 Jumlah fasilitas kesehatan di Kota Batam sudah cukup memadai, hal ini dapat dilihat pada tabel 4.2.1 dimana Sarana Kesehatan seperti Rumah Sakit, Rumah Sakit Bersalin, Poliklinik, Puskesmas dll sudah hampir tersedia di setiap Kelurahan. Begitupula dengan Banyaknya Tenaga Kesehatan.

Pada Tahun 2018 jumlah Kunjungan pasien ke Rumah Sakit maupun ke Puskesmas disebabkan karena adanya gangguan pernapasan.

## 2. HEALTH

*According to the Batam Municipality Health Office in 2018 the number of health facilities in Batam Municipality was sufficient, this can be seen in table 4.2.1 where Health Facilities such as Hospitals, Maternity Hospitals, Polyclinics, Puskesmas etc. are almost available in every Urban Village. Neither with the number Medical Personnel .*

*In 2018 the number of patient visits to hospitals and to public health centers due to respiratory problems .*

### 3. AGAMA DAN SOSIAL LAINNYA

Kota Batam merupakan suatu daerah yang banyak terdapat penduduk pendatangnya sehingga agama yang dianut penduduknya pun beragam. Untuk lebih jelasnya dapat dilihat pada tabel 4.3.1

Sedangkan data mengenai jumlah pernikahan, cerai talak dan cerai gugat yang tersedia dalam publikasi ini merupakan data jumlah pernikahan, cerai talak dan cerai gugat yang telah dikabulkan dan tercatat di Pengadilan Agama Kota Batam.

Untuk data sosial lainnya yang di tampilkan pada publikasi ini adalah jumlah Kelurahan yang mengalami bencana alam pada Tahun 2018, seperti banjir, Gempa Bumi maupun Tanah Longsor.

### 4. RELIGIOUS AND OTHER SOCIAL AFFAIRS

*Batam Municipality is an area where there are a lot of migrants, so the religion of the population is varied. For more details can be seen in table 4.3.1*

*While the data regarding the number of marriages, divorce of Talak and divorce of Petition available in this publication are data on the number of marriages, divorce of Talak and divorce of Petition that have been granted and recorded in the Batam City Religious Court.*

*For other social affairs data presented in this publication, there are a number of Urban Village that have experienced natural disasters in 2018, such as floods, earthquakes and landslides.*

#### 4. Sosial dan Kesejahteraan Rakyat/*Social and Welfare*

##### 4.1 Pendidikan/*Education*

Jumlah Sekolah, Guru dan Murid Taman Kanak-Kanak (TK) di Bawah Kementerian Pendidikan dan Kebudayaan Menurut Kecamatan di Kota Batam, 2017/2018

**Tabel**  
*Table* 4.1.1

*Number of Schools, Teachers, and Pupils in Kindergarten Under The Ministry of Education and Culture by Sub District in Batam Municipality, 2017/2018*

Kecamatan <i>District</i>	Taman Kanak-Kanak (TK) <i>Kindergarten</i>		
	Negeri <i>Public</i>	Swasta <i>Private</i>	Jumlah <i>Total</i>
(1)	(2)	(3)	(4)
Belakang Padang	5	4	9
Bulang	3	1	4
Galang	3	2	5
Sungai Beduk	1	23	24
Nongsa	1	17	18
Sagulung	1	63	64
Batam Kota	1	112	113
Sekupang	2	52	54
Batu Aji	1	41	42
Lubuk Baja	-	23	23
Batu Ampar	-	14	14
Bengkong	1	34	35
<b>Kota Batam/ Batam Municipality</b>	<b>19</b>	<b>386</b>	<b>405</b>



**Tabel Lanjutan** 4.1.1  
Continued Table

Kecamatan <i>District</i>	Guru <i>Teachers</i>		
	Negeri <i>Public</i>	Swasta <i>Private</i>	Jumlah <i>Total</i>
(1)	(5)	(6)	(7)
Belakang Padang	12	25	37
Bulang	7	9	16
Galang	9	12	21
Sungai Beduk	2	67	69
Nongsa	3	56	59
Sagulung	3	157	160
Batam Kota	12	355	367
Sekupang	16	165	181
Batu Aji	7	131	138
Lubuk Baja	-	92	92
Batu Ampar	-	43	43
Bengkong	9	140	149
<b>Kota Batam/ Batam Municipality</b>	<b>80</b>	<b>1 252</b>	<b>1 332</b>

**Tabel Lanjutan** 4.1.1  
Continued Table

Kecamatan <i>District</i>	Murid <i>Students</i>		
	Negeri <i>Public</i>	Swasta <i>Private</i>	Jumlah <i>Total</i>
(1)	(8)	(9)	(10)
Belakang Padang	133	334	467
Bulang	86	111	197
Galang	71	120	191
Sungai Beduk	26	1 011	1 037
Nongsa	19	726	745
Sagulung	45	2 268	2 313
Batam Kota	135	3 871	4 006
Sekupang	173	2 085	2 258
Batu Aji	25	1 681	1 706
Lubuk Baja	-	988	988
Batu Ampar	-	475	475
Bengkong	138	1 917	2 055
<b>Kota Batam/ Batam Municipality</b>	<b>851</b>	<b>15 587</b>	<b>16 438</b>

Sumber: Data Pokok Pendidikan Dasar dan Menengah Kemendikbud

Source : Main Data of Primary and Secondary Education of Kemendikbud

**Jumlah Sekolah, Guru dan Murid Raudatul Athfal (RA) di Bawah Kementerian Agama Menurut Kecamatan di Kota Batam, 2017/2018**

**Tabel**

**4.1.2**

*Table*

*Number of Schools, Teachers, and Pupils in Raudatul Athfal (RA) Under The Ministry of Religious Affairs by District in Batam Municipality, 2017/2018*

Kecamatan <i>District</i>	Raudatul Athfal (RA) <i>Raudatul Athfal (RA)</i>		
	Negeri <i>Public</i>	Swasta <i>Private</i>	Jumlah <i>Total</i>
(1)	(2)	(3)	(4)
Belakang Padang	-	-	-
Bulang	-	-	-
Galang	-	-	-
Sungai Beduk	-	19	19
Nongsa	-	5	5
Sagulung	-	27	27
Batam Kota	-	22	22
Sekupang	-	13	13
Batu Aji	-	15	15
Lubuk Baja	-	4	4
Batu Ampar	-	6	6
Bengkong	-	10	10
<b>Kota Batam/ Batam Municipality</b>	-	<b>121</b>	<b>121</b>

**Tabel Lanjutan**  
Continued Table **4.1.2**

Kecamatan <i>District</i>	Guru <i>Teachers</i>		Jumlah <i>Total</i>
	Negeri <i>Public</i>	Swasta <i>Private</i>	
(1)	(5)	(6)	(7)
Belakang Padang	-	-	-
Bulang	-	-	-
Galang	-	-	-
Sungai Beduk	-	70	70
Nongsa	-	122	122
Sagulung	-	29	29
Batam Kota	-	58	58
Sekupang	-	54	54
Batu Aji	-	67	67
Lubuk Baja	-	13	13
Batu Ampar	-	25	25
Bengkong	-	23	23
<b>Kota Batam/ Batam Municipality</b>	-	<b>461</b>	<b>461</b>

**Tabel Lanjutan** 4.1.2  
*Continued Table*

Kecamatan <i>District</i>	Murid <i>Students</i>		
	Negeri <i>Public</i>	Swasta <i>Private</i>	Jumlah <i>Total</i>
(1)	(8)	(9)	(10)
Belakang Padang	-	-	-
Bulang	-	-	-
Galang	-	-	-
Sungai Beduk	-	911	911
Nongsa	-	1 492	1 492
Sagulung	-	376	376
Batam Kota	-	926	926
Sekupang	-	589	589
Batu Aji	-	871	871
Lubuk Baja	-	143	143
Batu Ampar	-	190	190
Bengkong	-	267	267
<b>Kota Batam/ Batam Municipality</b>	-	<b>5 765</b>	<b>5 765</b>

Sumber: Kementerian Agama, EMIS, data semester genap laporan sampai dengan 30 Juni 2019

Source : Ministry of Religious Affairs, EMIS, even semester report data up to 30th June 2019

**Tabel**  
*Table* **4.1.3**

**Jumlah Sekolah, Guru dan Murid Sekolah Dasar (SD)  
di Bawah Kementerian Pendidikan dan Kebudayaan  
Menurut Kecamatan di Kota Batam, 2017/2018**

*Number of Schools, Teachers, and Pupils in Primary  
Schools Under The Ministry of Education and Culture  
by District in Batam Municipality, 2017/2018*

Kecamatan <i>District</i>	Sekolah Dasar (SD) <i>Primary Schools</i>		
	Negeri <i>Public</i>	Swasta <i>Private</i>	Jumlah <i>Total</i>
(1)	(2)	(3)	(4)
Belakang Padang	14	0	14
Bulang	10	0	10
Galang	23	1	24
Sungai Beduk	9	18	27
Nongsa	12	17	29
Sagulung	21	39	60
Batam Kota	10	47	57
Sekupang	13	20	33
Batu Aji	8	33	41
Lubuk Baja	9	18	27
Batu Ampar	4	7	11
Bengkong	12	19	31
<b>Kota Batam/ Batam Municipality</b>	<b>145</b>	<b>219</b>	<b>364</b>

**Tabel Lanjutan** 4.1.3  
Continued Table

Kecamatan <i>District</i>	Guru <i>Teachers</i>		
	Laki-laki <i>Public</i>	Perempuan <i>Private</i>	Jumlah <i>Total</i>
(1)	(5)	(6)	(7)
Belakang Padang	159	-	159
Bulang	95	-	95
Galang	215	6	221
Sungai Beduk	182	202	384
Nongsa	211	206	417
Sagulung	555	442	997
Batam Kota	285	859	1 144
Sekupang	338	313	651
Batu Aji	230	566	796
Lubuk Baja	174	248	422
Batu Ampar	120	74	194
Bengkong	243	261	504
<b>Kota Batam/ Batam Municipality</b>	<b>2 807</b>	<b>3 177</b>	<b>5 984</b>

**Tabel Lanjutan**  
Continued Table **4.1.3**

Kecamatan <i>District</i>	Murid <i>Students</i>		
	Negeri <i>Public</i>	Swasta <i>Private</i>	Jumlah <i>Total</i>
(1)	(8)	(9)	(10)
Belakang Padang	1 962	-	1 962
Bulang	1 373	-	1 373
Galang	2 417	158	2 575
Sungai Beduk	5 861	4 233	10 094
Nongsa	5 872	4 169	10 041
Sagulung	15 489	8 391	23 880
Batam Kota	9 383	13 267	22 650
Sekupang	9 839	5 259	15 098
Batu Aji	7 012	10 842	17 854
Lubuk Baja	4 586	4 287	8 873
Batu Ampar	3 519	999	4 518
Bengkong	7 413	5 275	12 688
<b>Kota Batam/ Batam Municipality</b>	<b>74 726</b>	<b>56 880</b>	<b>131 606</b>

Sumber: Data Pokok Pendidikan Dasar dan Menengah Kemendikbud

Source : Main Data of Primary and Secondary Education of Kemendikbud



**Jumlah Sekolah, Guru dan Murid Madrasah Ibtidaiyah (MI) di Bawah Kementerian Agama Menurut Kecamatan di Kota Batam, 2017/2018**

**Tabel**  
*Table*

**4.1.4**

*Number of Schools, Teachers, and Pupils in Madrasah Ibtidaiyah (MI) Under The Ministry of Religious Affairs by District in Batam Municipality, 2017/2018*

Kecamatan <i>District</i>	Madrasah Ibtidaiyah (MI) <i>Madrasah Ibtidaiyah (MI)</i>		
	Negeri <i>Public</i>	Swasta <i>Private</i>	Jumlah <i>Total</i>
(1)	(2)	(3)	(4)
Belakang Padang	-	2	2
Bulang	-	1	1
Galang	-	-	-
Sungai Beduk	-	2	2
Nongsa	-	1	1
Sagulung	1	6	7
Batam Kota	-	4	4
Sekupang	-	6	6
Batu Aji	-	1	1
Lubuk Baja	-	1	1
Batu Ampar	-	3	3
Bengkong	1	4	5
<b>Kota Batam/ Batam Municipality</b>	<b>2</b>	<b>31</b>	<b>33</b>

**Tabel Lanjutan** 4.1.4  
Continued Table

Kecamatan <i>District</i>	Guru <i>Teachers</i>		
	Negeri <i>Public</i>	Swasta <i>Private</i>	Jumlah <i>Total</i>
(1)	(5)	(6)	(7)
Belakang Padang	-	21	21
Bulang	-	8	8
Galang	-	-	-
Sungai Beduk	-	23	23
Nongsa	-	9	9
Sagulung	32	63	95
Batam Kota	-	49	49
Sekupang	-	69	69
Batu Aji	-	14	14
Lubuk Baja	-	19	19
Batu Ampar	-	43	43
Bengkong	27	46	73
<b>Kota Batam/ Batam Municipality</b>	<b>59</b>	<b>364</b>	<b>423</b>

**Tabel Lanjutan** 4.1.4  
Continued Table

Kecamatan <i>District</i>	Murid <i>Students</i>		
	Negeri <i>Public</i>	Swasta <i>Private</i>	Jumlah <i>Total</i>
(1)	(8)	(9)	(10)
Belakang Padang	-	202	202
Bulang	-	74	74
Galang	-	-	-
Sungai Beduk	-	560	560
Nongsa	-	165	165
Sagulung	717	1 464	2 181
Batam Kota	-	580	580
Sekupang	-	1 379	1 379
Batu Aji	-	96	96
Lubuk Baja	-	415	415
Batu Ampar	-	583	583
Bengkong	793	836	1 629
<b>Kota Batam/ Batam Municipality</b>	<b>1 510</b>	<b>6 354</b>	<b>7 864</b>

Sumber: Kementerian Agama, EMIS, data semester genap laporan sampai dengan 30 Juni 2019  
Source : Ministry of Religious Affairs, EMIS, even semester report data up to 30th June 2019

**Jumlah Sekolah, Guru dan Murid Sekolah Menengah Pertama (SMP) di Bawah Kementerian Pendidikan dan Kebudayaan Menurut Kecamatan di Kota Batam, 2017/2018**

**Tabel**  
*Table* **4.1.5**

*Number of Schools, Teachers, and Pupils in Junior High Schools Under The Ministry of Education and Culture by District in Batam Municipality, 2017/2018*

Kecamatan <i>District</i>	Sekolah Menengah Pertama (SMP) <i>Junior High Schools</i>		
	Negeri <i>Public</i>	Swasta <i>Private</i>	Jumlah <i>Total</i>
(1)	(2)	(3)	(4)
Belakang Padang	6	0	6
Bulang	4	1	5
Galang	8	0	8
Sungai Beduk	4	3	7
Nongsa	5	7	12
Sagulung	9	12	21
Batam Kota	8	30	38
Sekupang	6	12	18
Batu Aji	4	14	18
Lubuk Baja	1	13	14
Batu Ampar	2	4	6
Bengkong	2	11	13
<b>Kota Batam/ Batam Municipality</b>	<b>59</b>	<b>107</b>	<b>166</b>

**Tabel Lanjutan** 4.1.5  
Continued Table

Kecamatan <i>District</i>	Guru <i>Teachers</i>		
	Negeri <i>Public</i>	Swasta <i>Private</i>	Jumlah <i>Total</i>
(1)	(5)	(6)	(7)
Belakang Padang	57	-	57
Bulang	33	6	39
Galang	72	-	72
Sungai Beduk	87	25	112
Nongsa	107	57	164
Sagulung	284	113	397
Batam Kota	287	325	612
Sekupang	206	124	330
Batu Aji	230	566	796
Lubuk Baja	35	175	210
Batu Ampar	51	38	89
Bengkong	87	103	190
<b>Kota Batam/ Batam Municipality</b>	<b>1 536</b>	<b>1 532</b>	<b>3 068</b>

**Tabel Lanjutan**  
*Continued Table* **4.1.5**

Kecamatan <i>District</i>	Murid <i>Students</i>		Jumlah <i>Total</i>
	Negeri <i>Public</i>	Swasta <i>Private</i>	
(1)	(8)	(9)	(10)
Belakang Padang	873	-	873
Bulang	391	73	464
Galang	909	-	909
Sungai Beduk	2 886	271	3 157
Nongsa	2 588	1 067	3 655
Sagulung	7 121	1 921	9 042
Batam Kota	6 703	4 133	10 836
Sekupang	5 314	1 322	6 636
Batu Aji	7 012	10 842	17 854
Lubuk Baja	946	2 123	3 069
Batu Ampar	1 463	306	1 769
Bengkong	2 501	1 495	3 996
<b>Kota Batam/ Batam Municipality</b>	<b>38 707</b>	<b>23 553</b>	<b>62 260</b>

Sumber: Data Pokok Pendidikan Dasar dan Menengah Kemendikbud  
 Source : Main Data of Primary and Secondary Education of Kemendikbud

**Jumlah Sekolah, Guru dan Murid Madrasah Tsanawiyah (MTs) di Bawah Kementerian Agama Menurut Kecamatan di Kota Batam, 2017/2018**

**Tabel**  
*Table*

**4.1.6**

*Number of Schools, Teachers, and Pupils in Madrasah Tsanawiyah (MTs) Under The Ministry of Religious Affairs by District in Batam Municipality, 2017/2018*

Kecamatan <i>District</i>	Madrasah Tsanawiyah (MTs) <i>Madrasah Tsanawiyah (MTs)</i>		
	Negeri <i>Public</i>	Swasta <i>Private</i>	Jumlah <i>Total</i>
(1)	(2)	(3)	(4)
Belakang Padang	1	1	2
Bulang	-	2	2
Galang	-	1	1
Sungai Beduk	-	2	2
Nongsa	-	2	2
Sagulung	1	2	3
Batam Kota	-	2	2
Sekupang	-	4	4
Batu Aji	-	1	1
Lubuk Baja	-	1	1
Batu Ampar	-	1	1
Bengkong	1	1	2
<b>Kota Batam/ Batam Municipality</b>	<b>3</b>	<b>20</b>	<b>23</b>

**Tabel Lanjutan** 4.1.6  
Continued Table

Kecamatan <i>District</i>	Guru <i>Teachers</i>		
	Negeri <i>Public</i>	Swasta <i>Private</i>	Jumlah <i>Total</i>
(1)	(5)	(6)	(7)
Belakang Padang	13	7	20
Bulang	-	15	15
Galang	-	7	7
Sungai Beduk	-	18	18
Nongsa	-	33	33
Sagulung	23	18	41
Batam Kota	-	5	5
Sekupang	-	52	52
Batu Aji	-	11	11
Lubuk Baja	-	7	7
Batu Ampar	-	9	9
Bengkong	33	11	44
<b>Kota Batam/ Batam Municipality</b>	<b>69</b>	<b>193</b>	<b>262</b>



**Tabel Lanjutan** 4.1.6  
*Continued Table*

Kecamatan <i>District</i>	Murid <i>Students</i>		
	Negeri <i>Public</i>	Swasta <i>Private</i>	Jumlah <i>Total</i>
(1)	(8)	(9)	(10)
Belakang Padang	101	30	131
Bulang	-	91	91
Galang	-	110	110
Sungai Beduk	-	353	353
Nongsa	-	458	458
Sagulung	401	178	579
Batam Kota	-	25	25
Sekupang	-	436	436
Batu Aji	-	43	43
Lubuk Baja	-	128	128
Batu Ampar	-	77	77
Bengkong	701	110	811
<b>Kota Batam/ Batam Municipality</b>	<b>1 203</b>	<b>2 039</b>	<b>3 242</b>

Sumber: Kementerian Agama, EMIS, data semester genap laporan sampai dengan 30 Juni 2019

Source : Ministry of Religious Affairs, EMIS, even semester report data up to 30th June 2019

**Tabel**  
*Table* **4.1.7**

**Jumlah Sekolah, Guru dan Murid Sekolah Menengah Atas (SMA) di Bawah Kementerian Pendidikan dan Kebudayaan Menurut Kecamatan di Kota Batam, 2017/2018**

*Number of Schools, Teachers and Pupils in Senior High Schools Under The Ministry of Education and Culture By District in Batam Municipality, 2017/2018*

Kecamatan <i>District</i>	Sekolah Menengah Atas (SMA) <i>Senior High Schools</i>		
	Negeri <i>Public</i>	Swasta <i>Private</i>	Jumlah <i>Total</i>
(1)	(2)	(3)	(4)
Belakang Padang	4	-	4
Bulang	1	-	1
Galang	3	-	3
Sungai Beduk	1	-	1
Nongsa	2	3	5
Sagulung	4	3	7
Batam Kota	2	19	21
Sekupang	3	2	5
Batu Aji	1	6	7
Lubuk Baja	1	8	9
Batu Ampar	1	1	2
Bengkong	1	1	2
<b>Kota Batam/ Batam Municipality</b>	<b>24</b>	<b>43</b>	<b>67</b>

**Tabel Lanjutan** 4.1.7  
Continued Table

Kecamatan <i>District</i>	Guru <i>Teachers</i>		
	Negeri <i>Public</i>	Swasta <i>Private</i>	Jumlah <i>Total</i>
(1)	(5)	(6)	(7)
Belakang Padang	66	-	66
Bulang	12	-	12
Galang	42	-	42
Sungai Beduk	46	-	46
Nongsa	61	17	78
Sagulung	155	25	180
Batam Kota	85	219	304
Sekupang	121	8	129
Batu Aji	18	66	84
Lubuk Baja	32	115	147
Batu Ampar	35	8	43
Bengkong	79	7	86
<b>Kota Batam/ Batam Municipality</b>	<b>752</b>	<b>465</b>	<b>1 217</b>

**Tabel Lanjutan** 4.1.7  
Continued Table

Kecamatan <i>District</i>	Murid <i>Students</i>		
	Negeri <i>Public</i>	Swasta <i>Private</i>	Jumlah <i>Total</i>
(1)	(8)	(9)	(10)
Belakang Padang	734	-	734
Bulang	177	-	177
Galang	515	-	515
Sungai Beduk	1 036	-	1 036
Nongsa	1 197	220	1 417
Sagulung	3 786	427	4 213
Batam Kota	1 907	2 354	4 261
Sekupang	2 553	50	2 603
Batu Aji	177	501	678
Lubuk Baja	595	1 310	1 905
Batu Ampar	855	15	870
Bengkong	2 206	72	2 278
<b>Kota Batam/ Batam Municipality</b>	<b>15 738</b>	<b>4 949</b>	<b>20 687</b>

Sumber: Data Pokok Pendidikan Dasar dan Menengah Kemendikbud

Source : Main Data of Primary and Secondary Education of Kemendikbud

**Jumlah Sekolah, Guru dan Murid Sekolah Menengah Kejuruan (SMK) di Bawah Kementerian Pendidikan dan Kebudayaan Menurut Kecamatan di Kota Batam, 2017/2018**

**Tabel 4.1.8**  
**Table**

*Number of Schools, Teachers, and Pupils in Vocational High Schools Under The Ministry of Education and Culture by District in Batam Municipality, 2017/2018*

Kecamatan <i>District</i>	Sekolah Menengah Kejuruan (SMK) <i>Vocational High Schools</i>		
	Negeri <i>Public</i>	Swasta <i>Private</i>	Jumlah <i>Total</i>
(1)	(2)	(3)	(4)
Belakang Padang	-	-	-
Bulang	-	-	-
Galang	-	-	-
Sungai Beduk	1	1	2
Nongsa	1	2	3
Sagulung	2	9	11
Batam Kota	2	19	21
Sekupang	1	4	5
Batu Aji	1	7	8
Lubuk Baja	-	6	6
Batu Ampar	-	3	3
Bengkong	-	7	7
<b>Kota Batam/ Batam Municipality</b>	<b>8</b>	<b>58</b>	<b>66</b>

**Tabel Lanjutan**  
Continued Table **4.1.8**

Kecamatan <i>District</i>	Guru <i>Teachers</i>		
	Negeri <i>Public</i>	Swasta <i>Private</i>	Jumlah <i>Total</i>
(1)	(5)	(6)	(7)
Belakang Padang	-	-	-
Bulang	-	-	-
Galang	-	-	-
Sungai Beduk	57	43	100
Nongsa	40	17	57
Sagulung	95	94	189
Batam Kota	112	201	313
Sekupang	57	53	110
Batu Aji	100	98	198
Lubuk Baja	-	119	119
Batu Ampar	-	51	51
Bengkong	-	129	129
<b>Kota Batam/ Batam Municipality</b>	<b>461</b>	<b>805</b>	<b>1 266</b>

**Tabel Lanjutan** 4.1.8  
Continued Table

Kecamatan <i>District</i>	Murid <i>Students</i>		
	Negeri <i>Public</i>	Swasta <i>Private</i>	Jumlah <i>Total</i>
(1)	(8)	(9)	(10)
Belakang Padang	-	-	-
Bulang	-	-	-
Galang	-	-	-
Sungai Beduk	1 205	43	1 248
Nongsa	872	54	926
Sagulung	1 919	993	2 912
Batam Kota	2 574	1 675	4 249
Sekupang	1 350	171	1 521
Batu Aji	1 856	1 612	3 468
Lubuk Baja	-	1 902	1 902
Batu Ampar	-	481	481
Bengkong	-	1 289	1 289
<b>Kota Batam/ Batam Municipality</b>	<b>9 776</b>	<b>8 220</b>	<b>17 996</b>

Sumber: Data Pokok Pendidikan Dasar dan Menengah Kemendikbud  
Source : Main Data of Primary and Secondary Education of Kemendikbud

**Tabel**  
*Table* **4.1.9**

**Jumlah Sekolah, Guru dan Murid Madrasah Aliyah (MA) di Bawah Kementerian Agama Menurut Kecamatan di Kota Batam, 2017/2018**

*Number of Schools, Teachers, and Pupils in Madrasah Aliyah (MA) Under The Ministry of Religious Affairs by District in Batam Municipality, 2018*

Kecamatan <i>District</i>	Madrasah Aliyah (MA) <i>Madrasah Aliyah (MA)</i>		
	Negeri <i>Public</i>	Swasta <i>Private</i>	Jumlah <i>Total</i>
(1)	(2)	(3)	(4)
Belakang Padang	-	1	1
Bulang	-	2	2
Galang	-	-	-
Sungai Beduk	-	1	1
Nongsa	1	1	2
Sagulung	1	1	2
Batam Kota	-	-	-
Sekupang	-	4	4
Batu Aji	-	-	-
Lubuk Baja	-	-	-
Batu Ampar	-	1	1
Bengkong	1	1	2
<b>Kota Batam/ Batam Municipality</b>	<b>3</b>	<b>12</b>	<b>15</b>



**Tabel Lanjutan** 4.1.9  
Continued Table

Kecamatan <i>District</i>	Guru <i>Teachers</i>		
	Negeri <i>Public</i>	Swasta <i>Private</i>	Jumlah <i>Total</i>
(1)	(5)	(6)	(7)
Belakang Padang	-	6	6
Bulang	-	7	7
Galang	-	-	-
Sungai Beduk	-	9	9
Nongsa	10	28	38
Sagulung	17	38	55
Batam Kota	-	-	-
Sekupang	-	28	28
Batu Aji	-	-	-
Lubuk Baja	-	-	-
Batu Ampar	-	5	5
Bengkong	6	26	32
<b>Kota Batam/ Batam Municipality</b>	<b>33</b>	<b>147</b>	<b>180</b>

**Tabel Lanjutan** 4.1.9  
Continued Table

Kecamatan <i>District</i>	Murid <i>Students</i>		
	Negeri <i>Public</i>	Swasta <i>Private</i>	Jumlah <i>Total</i>
(1)	(8)	(9)	(10)
Belakang Padang	-	38	38
Bulang	-	82	82
Galang	-	-	-
Sungai Beduk	-	60	60
Nongsa	169	73	242
Sagulung	824	125	949
Batam Kota	-	-	-
Sekupang	-	272	272
Batu Aji	-	-	-
Lubuk Baja	-	-	-
Batu Ampar	-	46	46
Bengkong	444	59	503
<b>Kota Batam/ Batam Municipality</b>	<b>1 437</b>	<b>755</b>	<b>2 192</b>

Sumber: Data Pokok Pendidikan Dasar dan Menengah Kemendikbud

Source : Main Data of Primary and Secondary Education of Kemendikbud

**Tabel**  
Table

4.1.10

**Jumlah Kelurahan yang memiliki Fasilitas Sekolah menurut Kecamatan dan Tingkat Pendidikan di Kota Batam, 3 Periode Podes**

*Number of Sub Districts Having Educational Facilities by District and Educational Level in Batam Municipality, 3 periods of Podes*

Kecamatan Districts	SD-sederajat Primary School			SMP-sederajat Junior High School		
	2011	2014	2018	2011	2014	2018
(1)	(2)	(3)	(4)	(5)	(6)	(7)
Belakang Padang	6	6	6	5	6	5
Bulang	6	6	6	5	5	5
Galang	8	8	8	7	7	7
Sungai Beduk	3	4	4	3	3	3
Nongsa	6	6	6	5	6	6
Sagulung	4	4	4	4	4	4
Batam Kota	6	6	6	6	6	6
Sekupang	6	7	7	6	6	6
Batu Aji	4	4	4	3	3	3
Lubuk Baja	5	5	5	5	5	5
Batu Ampar	2	4	4	2	2	2
Bengkong	4	4	4	4	4	4
<b>Jumlah/ Total</b>	<b>60</b>	<b>64</b>	<b>64</b>	<b>55</b>	<b>57</b>	<b>56</b>

**Tabel Lanjutan** 4.1.10  
*Continued Table*

Kecamatan <i>Districts</i>	SMA-sederajat <i>Senior High School</i>			SMK <i>Vocational High School</i>		
	2011	2014	2018	2011	2014	2018
	(1)	(8)	(9)	(10)	(11)	(12)
Belakang Padang	4	4	5	0	0	0
Bulang	1	2	1	0	0	1
Galang	3	3	3	0	0	0
Sungai Beduk	2	2	2	1	2	1
Nongsa	4	3	5	3	2	3
Sagulung	1	2	3	1	1	2
Batam Kota	4	4	5	3	5	5
Sekupang	3	4	3	1	1	2
Batu Aji	2	2	2	3	3	4
Lubuk Baja	3	4	4	3	4	3
Batu Ampar	2	2	2	1	1	1
Bengkong	4	4	4	2	2	3
<b>Jumlah/ Total</b>	<b>33</b>	<b>36</b>	<b>39</b>	<b>18</b>	<b>21</b>	<b>25</b>

**Tabel Lanjutan** 4.1.10  
*Continued Table*

Kecamatan Sub Districts	Perguruan Tinggi University		
	2011	2014	2018
(1)	(8)	(9)	(10)
Belakang Padang	1	0	1
Bulang	0	0	0
Galang	0	0	0
Sungai Beduk	0	1	1
Nongsa	0	0	0
Sagulung	0	0	0
Batam Kota	1	4	5
Sekupang	1	4	5
Batu Aji	3	2	2
Lubuk Baja	1	1	2
Batu Ampar	2	1	1
Bengkong	0	1	1
<b>Jumlah/ Total</b>	<b>9</b>	<b>14</b>	<b>18</b>

Sumber: BPS, Pendataan Potensi Desa (Podes)

Source : BPS-Statistics Indonesia, Village Potential Data Collecting

**Tabel**  
Table

4.1.11

**Jumlah Penduduk Umur 7-24 Tahun menurut Jenis Kelamin, Kelompok Umur Sekolah dan Partisipasi Sekolah di Kota Batam, 2018**

*Number of Population Aged 7-24 Years Old by Sex, School Age Group and School Participation in Batam Municipality, 2018*

Jenis Kelamin dan Kelompok Umur Sekolah <i>Sex and School Age Group</i>	Partisipasi Sekolah <i>School Participation</i>		
	Tidak atau Belum Pernah Sekolah <i>Not or Never Attending School</i>	Masih Sekolah <i>Attending School</i>	Tidak Sekolah Lagi <i>Not Attending School Anymore</i>
(1)	(2)	(3)	(4)
<b>Laki-Laki/ Male</b>			
7-12	0	70 501	0
13-15	0	30 595	0
16-18	0	24 375	5 218
19-24	578	11 512	55 773
> 24	2 606	5 094	353 898
<b>Perempuan/ Female</b>			
7-12	644	79 179	0
13-15	0	34 882	0
16-18	0	18 018	3 051
19-24	0	9 757	53 775
> 24	5 199	2 799	338 255
<b>Jumlah/ Total</b>	<b>9 027</b>	<b>286 712</b>	<b>809 970</b>

Sumber: BPS-Survei Sosial Ekonomi Nasional 2018

Source : BPS-National Survey of Social and Economic 2018

**Tabel**  
Table

**4.1.12**

**Angka Partisipasi Murni (APM) dan Angka Partisipasi Kasar (APK) Menurut Jenjang Pendidikan di Kota Batam, 2018**

*Net Participation Rates and Participation Rates by Educational Level in Batam Municipality, 2018*

<b>Jenjang Pendidikan</b> <i>Educational Level</i>	<b>APM</b> <i>Net Enrolment Rate</i>	<b>APK</b> <i>Gross Enrolment Rate</i>
(1)	(2)	(3)
1. SD <i>Elementary School</i>	99,03	105,84
2. SMP <i>Junior High School</i>	86,92	94,63
3. SMA <i>Senior High School</i>	72,46	88,54

Sumber: BPS-Survei Sosial Ekonomi Nasional 2018

Source : BPS-National Survey of Social and Economic 2018

## 4.2 Kesehatan/Health

**Tabel** 4.2.1 **Jumlah Kelurahan Yang Memiliki Sarana Kesehatan menurut Kecamatan di Kota Batam, 2016-2018**  
**Table** 4.2.1 *Number of Urban Village Having Health Facilities by District in Batam Municipality, 2016-2018*

Kecamatan <i>Districts</i>	Rumah Sakit <i>Hospital</i>			Rumah Sakit Bersalin <i>Maternity Hospital</i>		
	2011	2014	2018	2016	2017	2018
(1)	(2)	(3)	(4)	(5)	(6)	(7)
Belakang Padang	-	-	-	-	-	-
Bulang	-	-	-	-	-	-
Galang	-	-	-	-	-	-
Sungai Beduk	1	1	1	1	-	-
Sagulung	2	1	-	2	1	-
Nongsa	-	-	1	-	-	2
Batam Kota	-	1	1	2	4	1
Sekupang	1	1	1	1	3	2
Batu Aji	1	2	2	4	1	1
Lubuk Baja	4	3	3	3	4	1
Batu Ampar	1	1	1	-	-	-
Bengkong	2	2	1	2	2	1
<b>Kota Batam/ Batam Municipality</b>	<b>12</b>	<b>12</b>	<b>11</b>	<b>15</b>	<b>15</b>	<b>8</b>



**Tabel Lanjutan** 4.2.1  
Continued Table

Kecamatan Districts	Poliklinik Polyclinic			Puskesmas Public Health Center		
	2011	2014	2018	2011	2014	2018
(1)	(8)	(9)	(10)	(11)	(12)	(13)
Belakang Padang	1	1	-	1	1	1
Bulang	-	-	-	1	2	1
Galang	-	-	-	1	1	1
Sungai Beduk	3	3	3	1	1	1
Sagulung	-	4	5	1	2	2
Nongsa	3	3	3	2	2	3
Batam Kota	4	5	6	2	3	2
Sekupang	2	5	5	1	2	2
Batu Aji	3	4	4	1	1	2
Lubuk Baja	4	5	5	1	1	1
Batu Ampar	-	3	3	1	1	1
Bengkong	1	4	4	1	2	2
<b>Jumlah/ Total</b>	<b>21</b>	<b>37</b>	<b>38</b>	<b>14</b>	<b>19</b>	<b>19</b>

**Tabel Lanjutan**  
Continued Table **4.2.1**

Kecamatan Districts (1)	Puskesmas Pembantu Subsidiary of Public Health Center			Apotek Pharmacy		
	2016 (14)	2017 (15)	2018 (16)	2016 (17)	2017 (18)	2018 (19)
Belakang Padang	4	5	4	-	5	-
Bulang	5	6	6	-	6	1
Galang	6	7	8	-	7	-
Sungai Beduk	3	4	4	3	4	3
Sagulung	2	3	2	2	3	6
Nongsa	4	4	4	3	4	3
Batam Kota	3	3	2	6	3	6
Sekupang	6	6	5	4	6	7
Batu Aji	3	3	4	4	3	4
Lubuk Baja	1	1	1	4	1	4
Batu Ampar	2	2	2	2	2	3
Bengkong	1	1	2	2	1	4
<b>Jumlah/ Total</b>	<b>40</b>	<b>45</b>	<b>44</b>	<b>35</b>	<b>45</b>	<b>41</b>

Sumber: BPS, Pendataan Potensi Desa (Podes)

Source : BPS-Statistics Indonesia, Village Potential Data Collecting

**Tabel**  
*Table*

4.2.2

**Jumlah Tenaga Kesehatan menurut Kecamatan di Kota Batam, 2018**  
*Number of Medical Personnel by District in Batam Municipality, 2018*

<b>Kecamatan</b> <i>District</i>	<b>Dokter</b> <i>Docter</i>	<b>Perawat</b> <i>Nurse</i>	<b>Bidan</b> <i>Midwife</i>	<b>Farmasi</b> <i>Pharmaceutical</i>	<b>Ahli Gizi</b> <i>Nutritionist</i>
(1)	(2)	(3)	(4)	(5)	(6)
Belakang Padang	6	16	31	1	1
Bulang	5	8	33	3	1
Galang	5	12	18	1	1
Sungai Beduk	32	114	50	42	1
Sagulung	30	40	70	32	3
Nongsa	43	81	59	15	4
Batam Kota	72	189	118	69	9
Sekupang	45	248	85	45	5
Batu Aji	75	384	161	88	8
Lubuk Baja	154	815	174	80	33
Batu Ampar	12	12	19	9	1
Bengkong	11	13	28	17	1
<b>Jumlah/ Total</b>	<b>490</b>	<b>1 932</b>	<b>846</b>	<b>402</b>	<b>68</b>

Sumber: Dinas Kesehatan Kota Batam  
*Source : Health Service of Batam Municipality*

**Tabel**  
Table

4.2.3

**Jumlah Tenaga Kesehatan menurut Jenisnya di Kota Batam, 2018**

*Number of Medical Personnel by Type in Batam Municipality, 2018*

<b>Tenaga Kesehatan</b> <i>Medical Personnel</i>	<b>Pemerintah</b> <i>Public</i>	<b>Swasta</b> <i>Private</i>
(1)	(2)	(3)
Dokter Umum <i>General Physician</i>	99	397
Dokter Spesialis <i>Specialist</i>	81	169
Dokter Gigi <i>Dentist</i>	32	65
Dokter Hewan <i>Veterinarian</i>	0	9
Tenaga Bidan <i>Midwife</i>	388	458
Paramedis Keperawatan <i>Nurse Paramedical</i>	633	1 299
Paramedis Kefarmasian <i>Pharmaceutical</i>	84	311
Tenaga Gizi <i>Nutritionists</i>	32	36
Tenaga Kesehatan Masyarakat <i>Community health workers</i>	12	5
Tenaga Kesehatan Lingkungan <i>Environmental Health Workers</i>	37	7
<b>Jumlah/Total</b>	<b>1 398</b>	<b>2 756</b>

Sumber: Dinas Kesehatan Kota Batam

Source : Health Service of Batam Municipality

**Tabel**  
*Table*

**4.2.4**

**Jumlah Sarana Kesehatan Menurut Jenisnya di Kota Batam, 2018**  
*Number of Health Facilities by Type in Batam Municipality, 2018*

<b>Sarana Kesehatan</b> <i>Health Facilities</i>	<b>Pemerintah</b> <i>Public</i>	<b>Swasta</b> <i>Private</i>
(1)	(2)	(3)
Rumah Sakit <i>Hospital</i>	3	15
Rumah Sakit Khusus <i>Hospital Specialist</i>	0	4
Puskesmas Publik <i>Public Health Center</i>	20	0
Puskesmas Pembantu <i>Sub-Public Health Center</i>	63	0
Puskesmas Keliling <i>Mobile Health Center</i>	48	0
Polindes <i>Sub Polyclinic</i>	28	0
<b>Jumlah/Total</b>	<b>162</b>	<b>19</b>

Sumber: Dinas Kesehatan Kota Batam

Source : Health Service of Batam Municipality

**Tabel**  
*Table*

4.2.5

**Sepuluh Jenis Penyakit berdasarkan Jumlah Kunjungan Pasien Terbanyak ke Rumah Sakit di Kota Batam, 2018**

*Top Ten Diseases by Kind based on Visited Patient to the Hospitals in Batam Municipality, 2018*

Jenis Penyakit <i>Kind of Disease</i>	Jumlah Kunjungan Pasien <i>Number of Patients Visit</i>
(1)	(2)
Infeksi saluran Nafas bagian atas akut lainnya, tonsilitis	9 136
Dyspepsia	7 439
Hipertensi esensial primer, Hipertensi	7 045
GP ( gigi ), Peny Pulpa periapikal	5 317
DM	4 661
Tuberkulosis (TB) Paru	4 555
Penyakit Jantung Iskemik Lainnya	3 636
Diabetes Melitus tidak tergantung Insulin	2 916
ISPA	2 842
GE/ Diare	2 731
<b>Jumlah/ Total</b>	<b>50 278</b>

Sumber: Dinas Kesehatan Kota Batam

Source : Health Service of Batam Municipality

**Tabel**  
*Table***4.2.6 Sepuluh Jenis Penyakit berdasarkan Jumlah Kunjungan Pasien Terbanyak ke Puskesmas di Kota Batam, 2018***Top Ten Diseases by Kind based on Visited Patient to the Public Health Center in Batam Municipality, 2018*

<b>Jenis Penyakit</b> <i>Kind of Disease</i>	<b>Jumlah Kunjungan Pasien</b> <i>Number of Patients Visit</i>
(1)	(2)
Infeksi saluran nafas akut/ISPA	63 929
Nasofaringitis Akut	30 526
Essential Hipertensi	23 911
Dyspepsia	17 718
Faringitis Akut	16 779
Alergic contact dermatitis	5 983
Diare/ GE	5 128
Myalgia	3 774
Febris ( Demam tidak terspesifikasi )	3 725
Pulpitis	2 553
<b>Jumlah/ Total</b>	<b>174 026</b>

Sumber: Dinas Kesehatan Kota Batam

Source : Health Service of Batam Municipality

**Tabel**  
Table

4.2.7

**Jumlah Penderita Penyakit Demam Berdarah per Bulan menurut Kecamatan di Kota Batam, 2018**

*Number of Sufferer who Suffered from Feverish each Month by District in Batam Municipality, 2018*

<b>Kecamatan</b> <i>District</i>	<b>Januari</b> <i>January</i>	<b>Februari</b> <i>February</i>	<b>Maret</b> <i>March</i>	<b>April</b> <i>April</i>	<b>Mei</b> <i>May</i>	<b>Juni</b> <i>June</i>	<b>Juli</b> <i>July</i>
(1)	(2)	(3)	(4)	(5)	(6)	(7)	(8)
Belakang Padang	0	1	0	0	0	0	0
Bulang	1	0	0	0	0	0	0
Galang	0	0	0	0	0	0	0
Sungai Beduk	6	2	4	4	1	1	1
Sagulung	10	5	10	7	5	2	6
Nongsa	8	3	2	2	2	2	5
Batam Kota	18	17	9	12	6	9	15
Sekupang	10	17	8	3	7	6	7
Batu Aji	8	4	8	5	12	9	7
Lubuk Baja	1	2	2	1	3	1	3
Batu Ampar	6	0	0	0	3	2	2
Bengkong	4	6	1	6	2	2	2
<b>Jumlah/ Total</b>	<b>72</b>	<b>57</b>	<b>44</b>	<b>40</b>	<b>41</b>	<b>34</b>	<b>48</b>



**Tabel Lanjutan**  
Continued Table

4.2.7

<b>Kecamatan</b> <i>District</i>	<b>Agustus</b> <i>August</i>	<b>September</b> <i>September</i>	<b>Oktober</b> <i>October</i>	<b>November</b> <i>November</i>	<b>Desember</b> <i>Desember</i>
(1)	(9)	(10)	(11)	(12)	(13)
Belakang Padang	1	1	1	0	0
Bulang	0	0	0	0	0
Galang	0	0	0	0	0
Sungai Beduk	10	2	1	1	1
Sagulung	4	7	5	9	3
Nongsa	5	0	1	2	3
Batam Kota	15	13	5	16	14
Sekupang	6	13	13	9	16
Batu Aji	6	1	5	2	4
Lubuk Baja	6	4	6	10	7
Batu Ampar	1	1	3	10	8
Bengkong	1	4	18	13	16
<b>Jumlah/ Total</b>	<b>55</b>	<b>46</b>	<b>58</b>	<b>72</b>	<b>72</b>

Sumber: Dinas Kesehatan Kota Batam  
Source : Health Service of Batam Municipality

**Tabel**  
Table

4.2.8

**Jumlah Kunjungan Bayi dan Anak Umur 1-5 Tahun ke Puskesmas menurut Kecamatan di Kota Batam, 2018**

*Number of Infants and Kids 1-5 Years who Visit to Public Health Center by District in Batam Municipality, 2018*

Kecamatan <i>District</i>	Kunjungan Bayi <i>Infants Visit</i>	Kunjungan Anak <i>Kids Visit</i>
(1)	(2)	(3)
Belakang Padang	721	1 567
Bulang	276	606
Galang	463	1 065
Sungai Beduk	1 801	3 356
Sagulung	2 362	4 918
Nongsa	1 290	4 355
Batam Kota	2 588	8 614
Sekupang	2 098	4 907
Batu Aji	1 842	6 383
Lubuk Baja	831	1 701
Batu Ampar	1 152	3 428
Bengkong	2 075	3 987
<b>Jumlah/ Total</b>	<b>17 499</b>	<b>44 487</b>

Sumber: Dinas Kesehatan Kota Batam  
Source : Health Service of Batam Municipality

Tabel  
Table

4.2.9

**Jumlah Apotek, Pedagang Besar Farmasi dan Toko Obat menurut Kecamatan di Kota Batam, 2018**  
*Number of Pharmacies, Pharmaceutical Wholesales and Drug Store by District in Batam Municipality, 2018*

Kecamatan <i>District</i>	Apotek <i>Pharmacy</i>	Pedagang Besar Farmasi <i>Pharmaceutical Whole Sale</i>	Toko Obat <i>Drug Store</i>
(1)	(2)	(3)	(4)
Belakang Padang	0	0	4
Bulang	0	0	0
Galang	0	0	0
Sungai Beduk	4	0	10
Sagulung	17	0	25
Nongsa	5	0	7
Batam Kota	60	19	41
Sekupang	16	1	23
Batu Aji	18	0	20
Lubuk Baja	25	2	26
Batu Ampar	9	6	10
Bengkong	19	2	17
<b>Jumlah/ Total</b>	<b>173</b>	<b>30</b>	<b>183</b>

Sumber: Dinas Kesehatan Kota Batam  
 Source : Health Service of Batam Municipality

### 4.3 Agama dan Sosial Lainnya/*Religion and Other Social Affairs*

**Tabel** 4.3.1 **Jumlah Penduduk Menurut Kecamatan dan Agama yang Dianu di Kota Batam, 2018**  
*Table* 4.3.1 *Population by District and Religion in Batam Municipality, 2018*

<b>Kecamatan</b> <i>Districts</i>	<b>Islam</b> <i>Islam</i>	<b>Protestan</b> <i>Protestant</i>	<b>Katolik</b> <i>Catholic</i>	<b>Hindu</b> <i>Hindu</i>	<b>Budha</b> <i>Buddha</i>	<b>Lainya</b> <i>Others</i>
(1)	(2)	(3)	(4)	(5)	(6)	(7)
Belakang Padang	95,44	1,60	0,05	-	2,89	0,02
Bulang	94,57	0,77	0,50	-	4,14	0,01
Galang	89,86	2,20	3,45	0,01	3,59	0,89
Sungai Beduk	68,21	25,84	4,15	0,03	1,63	0,14
Sagulung	69,95	25,39	3,62	0,04	0,95	0,05
Nongsa	84,49	11,22	2,77	0,02	1,48	0,02
Batam Kota	65,62	17,12	4,09	0,17	12,83	0,17
Sekupang	80,16	15,33	1,74	0,09	2,65	0,05
Batu Aji	65,49	28,29	4,63	0,09	1,45	0,06
Lubuk Baja	54,92	8,78	2,83	0,04	32,99	0,44
Batu Ampar	78,42	11,03	3,51	0,04	6,93	0,08
Bengkong	74,63	16,36	2,42	0,03	0,09	0,14
<b>Kota Batam/ Batam Municipality</b>	<b>71,56</b>	<b>18,11</b>	<b>3,27</b>	<b>0,07</b>	<b>1,48</b>	<b>0,12</b>

Sumber: Dinas Kependudukan dan Pencatatan Sipil  
 Source : Population and Civil Registration Agency

**Jumlah Tempat Peribadatan Menurut Kecamatan di Kota Batam, 2018**

**Tabel**  
*Table*

**4.3.2** *Number of Places of Worship by District and Religion in Batam Municipality, 2018*

<b>Kecamatan</b>	<b>Masjid</b>	<b>Mushola</b>	<b>Gereja Protestan</b>	<b>Gereja Katolik</b>	<b>Pura</b>	<b>Shrine</b>
<i>Districts</i>	<i>Mosque</i>	<i>Pray Room</i>	<i>Protestan Church</i>	<i>Catholic Church</i>	<i>Temple</i>	<i>Vihara</i>
(1)	(2)	(3)	(4)	(5)	(6)	(7)
Belakang Padang	25	31	1	1	-	1
Bulang	25	5	-	-	-	1
Galang	45	19	1	4	-	4
Sungai Beduk	55	76	32	3	1	4
Nongsa	84	50	9	3	-	2
Sagulung	110	96	88	7	-	4
Batam Kota	85	34	49	1	-	6
Sekupang	105	79	25	2	1	5
Batu Aji	96	35	31	1	-	2
Lubuk Baja	33	40	10	1	-	21
Batu Ampar	42	34	9	1	-	3
Bengkong	56	54	9	1	-	6
<b>Jumlah/Total</b>	<b>761</b>	<b>553</b>	<b>254</b>	<b>25</b>	<b>2</b>	<b>59</b>

Sumber: Kementerian Agama Kota Batam  
Source : Regional Religion Ministry of Batam Municipality

**Tabel**  
*Table*

4.3.3

**Jumlah Kelurahan yang Mengalami Bencana Alam  
Menurut Kecamatan di Kota Batam, 2018**

*Number of Urban Village that had Natural Disaster by  
District in Batam Municipality, 2018*

<b>Kecamatan</b> <i>District</i>	<b>Banjir</b> <i>Flood</i>	<b>Gempa Bumi</b> <i>Pharmaceutical Earthquake</i>	<b>Tanah Longsor</b> <i>Landslide</i>
(1)	(2)	(3)	(4)
Belakang Padang	-	-	1
Bulang	-	-	-
Galang	-	-	-
Sungai Beduk	4	-	1
Sagulung	1	-	-
Nongsa	-	-	-
Batam Kota	3	-	-
Sekupang	2	-	-
Batu Aji	-	-	-
Lubuk Baja	-	-	-
Batu Ampar	1	-	1
Bengkong	1	-	2
<b>Jumlah/ Total</b>	<b>12</b>	<b>-</b>	<b>5</b>

Sumber: BPS, Pendataan Potensi Desa (Podes)

Source : BPS-Statistics Indonesia, Village Potential Data Collecting

**Tabel**  
*Table*

## 4.3.4

**Jumlah Nikah, Cerai Talak dan Cerai Gugat, serta Rujuk yang Dikabulkan Menurut Kecamatan di Kota Batam, 2018**

*Number of Marriages, Husband and Wife Side Divorces and Reconcileby District in Batam Municipality, 2018*

<b>Kecamatan</b> <i>District</i>	<b>Nikah</b> <i>Marriage</i>	<b>Cerai Talak</b> <i>Divorce of Talak</i>	<b>Cerai Gugat</b> <i>Divorce of Petition</i>	<b>Rujuk</b> <i>Reconcile</i>
(1)	(2)	(3)	(4)	(5)
Belakang Padang	845	8	10	n/a
Bulang	550	2	5	n/a
Galang	405	8	11	n/a
Sungai Beduk	562	15	84	n/a
Sagulung	835	36	109	n/a
Nongsa	163	75	97	n/a
Batam Kota	388	68	135	n/a
Sekupang	104	108	180	n/a
Batu Aji	706	46	96	n/a
Lubuk Baja	434	56	148	n/a
Batu Ampar	658	26	135	n/a
Bengkong	651	45	139	n/a
<b>Jumlah/ Total</b>	<b>6 301</b>	<b>493</b>	<b>1 149</b>	<b>n/a</b>

Sumber: Kementerian Agama Kota Batam  
Kantor Pengadilan Agama Batam

Source : Regional Religion Ministry of Batam Municipality  
Regional Religion Court of Batam Municipality

**Tabel**  
Table

4.3.5

**Jumlah Nikah, Cerai Talak dan Cerai Gugat, serta Rujuk yang Dikabulkan Menurut Bulan di Kota Batam, 2018**

*Number of Marriages, Husband and Wife Side Divorces and Reconcileby Month in Batam Municipality, 2018*

<b>Kecamatan</b> <i>District</i>	<b>Nikah</b> <i>Marriage</i>	<b>Cerai Talak</b> <i>Divorce of Talak</i>	<b>Cerai Gugat</b> <i>Divorce of Petition</i>	<b>Rujuk</b> <i>Reconcile</i>
(1)	(2)	(3)	(4)	(5)
Januari	547	32	79	n/a
Februari	509	38	103	n/a
Maret	628	32	114	n/a
April	677	47	98	n/a
Mei	450	42	89	n/a
Juni	255	16	42	n/a
Juli	533	45	124	n/a
Agustus	642	44	120	n/a
September	523	36	92	n/a
Oktober	429	44	88	n/a
November	505	34	88	n/a
Desember	603	83	112	n/a
<b>Jumlah/ Total</b>	<b>6 301</b>	<b>493</b>	<b>1 149</b>	<b>n/a</b>

Sumber: Kementerian Agama Kota Batam  
Kantor Pengadilan Agama Batam


Source : Regional Religion Ministry of Batam Municipality  
Regional Religion Court of Batam Municipality







# PERTANIAN AGRICULTURE



Luas/  
Area **365** ribu ha/  
thousand ha

Populasi  
Ternak/  
Livestock **725** ekor/  
heads



Luas/  
Area **297** ribu ha/  
thousand ha



Populasi  
Unggas/  
Poultry  
Population **1.972,217** ekor/  
heads





**PENJELASAN TEKNIS**

1. **Pengumpulan Data Statistik Pertanian** diselenggarakan oleh Badan Pusat Statistik bekerja sama dengan Dinas Ketahanan Pangan dan Pertanian serta Dinas Perikanan.
2. **Data Pokok Tanaman Pangan** yang dikumpulkan adalah luas panen dan produktivitas/ hasil per hektar. Produksi tanaman pangan merupakan hasil perkalian antara luas panen dengan produktivitas.
3. **Jenis Data Tanaman Pangan** yang dikumpulkan mencakup palawija (jagung manis, kedelai, kacang tanah, ubi kayu dan ubi jalar).
4. **Pengumpulan Data Luas Panen** dilakukan setiap bulan oleh mantri pertanian/ kepala cabang dinas kecamatan (KCD) dan dilaporkan menggunakan form Statistik Pertanian. Pengumpulan data dilakukan dengan pendekatan area kecamatan di seluruh wilayah Indonesia. Pengumpulan data di tingkat kecamatan didasarkan pada hasil pengumpulan data dari seluruh kelurahan di kecamatan tersebut.

**TECHNICAL NOTES**

1. **The Agricultural Statistics Data Collection** was organized by BPS-Statistics Indonesia collaboration with Food Security and Food Crops Service.
2. **The Basic Data of Food Crops** collected are harvested area and productivity/ yield per hectare. Food Crop Production is the result of multiplication between the harvested area with productivity.
3. **Types of Food Crops Data** collected include of secondary crops (maize, soybean, peanut, cassava and sweet potato).
4. **Harvested Area Data Collection** conducted every month by the agriculture field officer/ head of branch office sub district (KCD) and reported using the form Agricultural Statistics. Data collection is done with the approach of district area throughout the Indonesia. Harvested area data collection at district level is based on the result of data collection from all the villages/ urban villages in the districts.

5. **Pengumpulan Data Produktivitas Tanaman Pangan** dilakukan pada waktu panen petani melalui Survei Ubinan dengan pendekatan rumah tangga menggunakan formulir UB-S. Periode pengumpulan data dilakukan setiap empat bulanan dengan petugas yaitu Koordinator Statistik Kecamatan (KSK) bersama KCD.
5. **Food Crops Productivity Data Collection** conducted at the time of harvesting through Crop Cutting Survey with the approach of household using the UB-S form. Period of data collection is done in every sub-round/ four monthly by Sub-district Statistical Coordinator (KSK) accompanied with KCD.
6. **Data Populasi Ternak** bersumber dari hasil Survei Peternakan Nasional, sedangkan data jumlah pemotongan ternak merupakan hasil Survei Laporan Pemotongan Ternak. Pengumpulan data pemotongan ternak dilakukan secara lengkap di seluruh Indonesia dari Rumah Potong Hewan (RPH) dan keurmaster setiap triwulan.
6. **Livestock Population Data'** source is obtained from the National Livestock Survey, while data on the number of slaughter houses is the results of Slaughter House Report Survey. The data collection carried out with the complete enumeration of slaughter houses throughout Indonesia from the Slaughter House (RPH) and keurmaster quarterly.
7. **Data Statistik Perikanan** merupakan data sekunder yang bersumber dari Dinas Perikanan. Statistik Perikanan dibedakan atas Perikanan Tangkap dan Perikanan Budidaya. Perikanan Tangkap diklasifikasikan atas penangkapan ikan di laut dan perairan umum. Perikanan Budidaya terdiri atas budidaya laut dan kolam air tawar.
7. **Fishery Statistics** are secondary data obtained from the Fishery Service. These data are categorized into capture fisheries and aquaculture. Capture fisheries are further classified into marine and inland open water. Aquaculture are further classified into marine and fresh waterpond.

**ULASAN**

Subsektor tanaman pangan yang berada di Kota Batam yaitu tanaman ketela pohon, ketela rambat, jagung manis dan Kedelai. Adapun ketela pohon dan ketela rambat merupakan tanaman yang bisa diandalkan produksinya pada tahun 2018.

Selama tahun 2018, luas panen tanaman ketela pohon di Kota Batam mencapai 252 hektar dengan nilai produksi 9 053 ton. Untuk ketela rambat luas panennya 21 hektar dan nilai produksinya seberat 170 ton.

Kemudian banyaknya produksi hortikultura, perkebunan, peternakan dan perikanan dapat dilihat pada tabel 5.2. s.d tabel 5.5.

**DESCRIPTION**

*Food Crop Sub-sector in Batam Municipality are cassava, sweet potato, maize and soybeans. From that all, Cassava and Sweet Potato are the most crop dependable farmer of food crop which can be pledged the production in 2018.*

*Along 2018, harvested crop area of cassava was 252 hectares with produce about 9 053 tons. And for potato sweet was 21 hectares with 170 tons produced.*

*Meanwhile, number of horticulture production, Estate Crops, livestock and fishery of can be found at table 5.2 to 5.5.*

5. Pertanian/Agriculture

5.1 Tanaman Pangan/Food Crops

**Tabel 5.1.1** **Produksi Jagung dan Kedelai Menurut Kecamatan di Kota Batam, 2018**  
*Table 5.1.1 Production of Maize and SoyBeans by District in Batam Municipality, 2018*

Kecamatan/ District	Jagung)/ Maize		Kedelai / Soybeans	
	Luas Panen (Ha) / Harvest Area (Ha)	Produksi (ton) / Production (ton)	Luas Panen (Ha) / Harvest Area (Ha)	Produksi (ton) / Production (ton)
(1)	(2)		(3)	
Belakang Padang	-	-	-	-
Bulang	25	70	-	-
Galang	18	50	-	-
Sungai Beduk	-	-	-	-
Sagulung	-	-	1	1
Nongsa	-	-	-	-
Batam Kota	-	-	-	-
Sekupang	-	-	-	-
Batu Aji	-	-	-	-
Lubuk Baja	-	-	-	-
Batu Ampar	-	-	-	-
Bengkong	-	-	-	-
<b>Kota Batam/ Batam Municipality</b>	<b>120</b>	<b>120</b>	<b>1</b>	<b>1</b>

Sumber: BPS, Laporan Statistik Pertanian (SP) Tanaman Pangan  
 Source : BPS-Statistic Indonesia, Agriculture Statistic Report of Food Crops

**Tabel**  
*Table* 5.1.2

**Produksi Ubi Kayu dan Ubi Jalar Menurut Kecamatan di Kota Batam, 2018**

*Production of Cassava and Sweet Potato by District in Batam Municipality, 2018*

Kecamatan/ <i>District</i>	Ubi Kayu (ton)/ <i>Cassava (ton)</i>		Ubi Jalar (ton)/ <i>Sweet Potato (ton)</i>	
	Luas Panen (Ha) / <i>Harvest Area (Ha)</i>	Produksi (ton) / <i>Production (ton)</i>	Luas Panen (Ha) / <i>Harvest Area (Ha)</i>	Produksi (ton) / <i>Production (ton)</i>
(1)	(2)		(3)	
Belakang Padang	-	-	-	-
Bulang	72	1 923	-	-
Galang	35	868	9	73
Sungai Beduk	24	1 041	-	-
Sagulung	56	2 988	12	97
Nongsa	32	1 635	-	-
Batam Kota	2	36	-	-
Sekupang	26	471	-	-
Batu Aji	5	91	-	-
Lubuk Baja	-	-	-	-
Batu Ampar	-	-	-	-
Bengkong	-	-	-	-
<b>Kota Batam/ Batam <i>Municipality</i></b>	<b>252</b>	<b>9 053</b>	<b>21</b>	<b>170</b>

Sumber: BPS, Laporan Statistik Pertanian (SP) Tanaman Pangan

Source : BPS-Statistic Indonesia, Agriculture Statistic Report of Food Crops



5.2 Hortikultura/*Horticulture*

**Tabel** 5.2.1 **Luas Panen Tanaman Sayuran Menurut Kecamatan dan Jenis Tanaman (ha) di Kota Batam, 2017-2018**  
*Table* 5.2.1 *Harvested Area of Vegetable by District and Kind of Plant in Batam Municipality, 2017 – 2018*

Kecamatan/ <i>District</i>	Bawang Merah/ <i>Shallot</i>		Cabai/ <i>Chili</i>		Kentang/ <i>Potato</i>	
	2017 (2)	2018 (3)	2017 (4)	2018 (5)	2017 (6)	2018 (7)
Belakang Padang	-	-	-	-	-	-
Bulang	-	-	85	184	-	-
Galang	2	1	60	51	-	-
Sungai Beduk	-	-	4	4	-	-
Sagulung	-	-	23	49	-	-
Nongsa	-	-	11	11	-	-
Batam Kota	-	-	4	14	-	-
Sekupang	-	-	34	37	-	-
Batu Aji	-	-	25	15	-	-
Lubuk Baja	-	-	-	-	-	-
Batu Ampar	-	-	-	-	-	-
Bengkong	-	-	-	-	-	-
<b>Kota Batam/ <i>Batam Municipality</i></b>	<b>2</b>	<b>1</b>	<b>246</b>	<b>365</b>	<b>-</b>	<b>-</b>

**Tabel Lanjutan***Continued Table***5.2.1**

Kecamatan/ District	Kubis/ Cabbage		Petsai/ Chinese Cabbage	
	2017	2018	2017	2018
(1)	(8)	(9)	(10)	(11)
Belakang Padang	-	-	-	-
Bulang	-	-	64	81
Galang	-	-	57	45
Sungai Beduk	-	-	-	-
Sagulung	-	-	62	34
Nongsa	-	-	12	12
Batam Kota	-	-	12	11
Sekupang	-	-	55	46
Batu Aji	-	-	91	68
Lubuk Baja	-	-	-	-
Batu Ampar	-	-	-	-
Bengkong	-	-	-	-
<b>Kota Batam/ Batam Municipality</b>	-	-	<b>353</b>	<b>297</b>

**Tabel Lanjutan**  
Continued Table

**5.2.1**

Kecamatan/ District	Tomat/ Tomato		Bawang Putih/ Garlic	
	2017	2018	2017	2018
(1)	(12)	(13)	(14)	(15)
Belakang Padang	-	-	-	-
Bulang	-	-	-	-
Galang	-	-	-	-
Sungai Beduk	-	-	-	-
Sagulung	-	-	-	-
Nongsa	-	-	-	-
Batam Kota	-	-	-	-
Sekupang	-	-	-	-
Batu Aji	-	-	-	-
Lubuk Baja	-	-	-	-
Batu Ampar	-	-	-	-
Bengkong	-	-	-	-
<b>Kota Batam/ Batam Municipality</b>	-	-	-	-

Sumber: BPS, Statistik Pertanian Hortikultura SPH-SBS  
Source : BPS-Statistic Indonesia, Agricultural Statistic for Horticulture SPH-SBS

**Produksi Tanaman Sayuran Menurut Kecamatan dan Jenis Tanaman (ton) di Kota Batam, 2017 dan 2018**

**Tabel**  
*Table*

**5.2.2**

*Production of Vegetables by District and Kind of Plant (ton) in Batam Municipality, 2017 dan 2018*

Kecamatan/ District	Bawang Merah/ Shallot		Cabai/ Chili		Kentang/ Potato	
	2017	2018	2017	2018	2017	2018
(1)	(2)	(3)	(4)	(5)	(6)	(7)
Belakang Padang	-	-	-	-	-	-
Bulang	-	-	5 740	15 820	-	-
Galang	10	10	4 300	7 120	-	-
Sungai Beduk	-	-	188	228	-	-
Sagulung	-	-	1 112	4 920	-	-
Nongsa	-	-	570	1 080	-	-
Batam Kota	-	-	150	707	-	-
Sekupang	-	-	2 840	5 095	-	-
Batu Aji	-	-	1 550	1 115	-	-
Lubuk Baja	-	-	-	-	-	-
Batu Ampar	-	-	-	-	-	-
Bengkong	-	-	-	-	-	-
<b>Kota Batam/ Batam Municipality</b>	<b>10</b>	<b>10</b>	<b>16 450</b>	<b>36 120</b>	<b>-</b>	<b>-</b>

Sumber: BPS, Statistik Pertanian Hortikultura SPH-SBS

Source : BPS-Statistic Indonesia, Agricultural Statistic for Horticulture SPH-SBS

**Tabel Lanjutan**  
Continued Table

5.2.2

Kecamatan/ District	Kubis/ Cabbage		Petsai/ Chinese Cabbage	
	2017	2018	2017	2018
(1)	(8)	(9)	(10)	(11)
Belakang Padang	-	-	-	-
Bulang	-	-	3 790	4 620
Galang	-	-	4 160	2 760
Sungai Beduk	-	-	-	-
Sagulung	-	-	3 388	1 418
Nongsa	-	-	720	720
Batam Kota	-	-	758	575
Sekupang	-	-	3 430	2 860
Batu Aji	-	-	5 460	3 830
Lubuk Baja	-	-	-	-
Batu Ampar	-	-	-	-
Bengkong	-	-	-	-
<b>Kota Batam/ Batam Municipality</b>	-	-	<b>21 706</b>	<b>16 783</b>

**Tabel Lanjutan***Continued Table***5.2.2**

Kecamatan/ District	Tomat/ Tomato		Bawang Putih/ Garlic	
	2017	2018	2017	2018
(1)	(12)	(13)	(14)	(15)
Belakang Padang	-	-	-	-
Bulang	-	-	-	-
Galang	-	-	-	-
Sungai Beduk	-	-	-	-
Sagulung	-	-	-	-
Nongsa	-	-	-	-
Batam Kota	-	-	-	-
Sekupang	-	-	-	-
Batu Aji	-	-	-	-
Lubuk Baja	-	-	-	-
Batu Ampar	-	-	-	-
Bengkong	-	-	-	-
<b>Kota Batam/ Batam Municipality</b>	-	-	-	-

Sumber: BPS, Statistik Pertanian Hortikultura SPH-SBS

Source : BPS-Statistic Indonesia, Agricultural Statistic for Horticulture SPH-SBS

**Tabel 5.2.3** Luas Panen Tanaman Sayuran dan Buah-Buahan Semusim Menurut Jenis Tanaman (ha) di Kota Batam, 2015 – 2018  
*Table 5.2.3* Harvested Area of Vegetables and Fruits by District and Kind of Plant (ha) in Batam Municipality, 2015 – 2018

Jenis Tanaman/ Type of Crops	2015	2016	2017	2018
(1)	(2)	(3)	(4)	(5)
Bawang Daun / Wlech Onion	n/a	n/a	25	40
Bawang Merah/ Shallot	n/a	n/a	2	1
Bawang Putih / Garlic	n/a	n/a	-	-
Bayam / Green Bean	n/a	n/a	464	411
Buncis / Green Bean	n/a	n/a	10	1
Cabai Besar /Chili (Capsicum Annum)	n/a	n/a	151	232
Cabai Rawit / Chili (Capsicum Frutescens)	n/a	n/a	95	133
Cabai/ Chili	n/a	n/a	246	365
Jamur / Mushroom	n/a	n/a	-	-
Kacang Merah / Red Bean	n/a	n/a	-	-
Kacang Panjang / Yarldlong Bean	n/a	n/a	267	307
Kangkung / Kangkong	n/a	n/a	490	441
Kembang Kol / Cauliflower	n/a	n/a	-	-
<b>Jumlah/ Total</b>	n/a	n/a	<b>1 750</b>	<b>1 931</b>

**Tabel Lanjutan****5.2.3***Continued Table*

<b>Jenis Tanaman/ Type of Crops</b>	<b>2015</b>	<b>2016</b>	<b>2017</b>	<b>2018</b>
<b>(1)</b>	<b>(2)</b>	<b>(3)</b>	<b>(4)</b>	<b>(5)</b>
Kentang/ <i>Potato</i>	n/a	n/a	-	-
Ketimun / <i>Cucumber</i>	n/a	n/a	258	281
Kubis/ <i>Cabbage</i>	n/a	n/a	-	-
Lubis Siam / <i>Chayote</i>	n/a	n/a	-	-
Lobak / <i>Radish</i>	n/a	n/a	-	-
Paprika / <i>Bell Pepper</i>	n/a	n/a	-	-
Petsai/ <i>Chinese Cabbage</i>	n/a	n/a	353	297
Terung / <i>Eggplant</i>	n/a	n/a	143	154
Tomat/ <i>Tomato</i>	n/a	n/a	-	-
Wortel/ <i>Carrot</i>	n/a	n/a	-	-
Blewah / <i>Cantaloupe</i>	n/a	n/a	-	-
Melon / <i>Melon</i>	n/a	n/a	-	-
Semangka / <i>Water Melon</i>	n/a	n/a	154	133
Stoberi / <i>Strawberry</i>	n/a	n/a	-	-
<b>Jumlah/ Total</b>	<b>n/a</b>	<b>n/a</b>	<b>908</b>	<b>865</b>

Sumber: BPS, Statistik Pertanian Hortikultura SPH-SBS

Source : BPS-Statistic Indonesia, Agricultural Statistic for Horticulture SPH-SBS



**Tabel**      **5.2.4**      **Produksi Tanaman Sayuran dan Buah-Buahan Semusim Menurut Jenis Tanaman (ton) di Kota Batam, 2015- 2018**  
**Table**      **5.2.4**      *Production of Seasonal Vegetables and Fruits by Sub District and Kind of Plant in Batam Municipality (ha), 2015- 2018*

Jenis Tanaman/ Type of Crops	2015	2016	2017	2018
(1)	(2)	(3)	(4)	(5)
Bawang Daun / Wlech Onion	n/a	n/a	2 670	3 755
Bawang Merah/ Shallot	n/a	n/a	10	10
Bawang Putih / Garlic	n/a	n/a	-	-
Bayam / Green Bean	n/a	n/a	28 824	32 116
Buncis / Green Bean	n/a	n/a	660	140
Cabai Besar /Chili (Capsicum Annum)	n/a	n/a	9 914	23 601
Cabai Rawit / Chili (Capsicum Frutescens)	n/a	n/a	6 536	12 519
Cabai/ Chili	n/a	n/a	16 450	36 120
Jamur / Mushroom	n/a	n/a	-	-
Kacang Merah / Red Bean	n/a	n/a	-	-
Kacang Panjang / Yarldlong Bean	n/a	n/a	21 464	35 148
Kangkung / Kangkong	n/a	n/a	31 173	34 908
Kembang Kol / Cauliflower	n/a	n/a	-	-
<b>Jumlah/ Total</b>	n/a	n/a	<b>117 701</b>	<b>178 317</b>

**Tabel Lanjutan**  
Continued Table **5.2.4**

Jenis Tanaman/ Type of Crops	2015	2016	2017	2018
(1)	(2)	(3)	(4)	(5)
Kentang/ Potato	n/a	n/a	-	-
Ketimun / Cucumber	n/a	n/a	21 646	35 887
Kubis/ Cabbage	n/a	n/a	-	-
Lubis Siam / Chayote	n/a	n/a	-	-
Lobak / Radish	n/a	n/a	-	-
Paprika / Bell Pepper	n/a	n/a	-	-
Petsai/ Chinese Cabbage	n/a	n/a	21 706	17 283
Terung / Eggplant	n/a	n/a	12 320	18 408
Tomat/ Tomato	n/a	n/a	-	-
Wortel/ Carrot	n/a	n/a	-	-
Blewah / Cantaloupe	n/a	n/a	-	-
Melon / Melon	n/a	n/a	-	-
Semangka / Water Melon	n/a	n/a	17 590	22 170
Stoberi / Strawberry	n/a	n/a	-	-
<b>Jumlah/ Total</b>	<b>n/a</b>	<b>n/a</b>	<b>73 262</b>	<b>93 748</b>

Sumber: BPS, Statistik Pertanian Hortikultura SPH-TBF

Source : BPS-Statistic Indonesia, Agricultural Statistic for Horticulture SPH-TBF

**Luas Panen Tanaman Biofarmaka Menurut Kecamatan dan Jenis Tanaman (m<sup>2</sup>) di Kota Batam, 2017- 2018**  
*Harvested Area of Medicinal Plants by Sub District and Kind of Plant (m<sup>2</sup>) in Batam Municipality, 2017 dan 2018*

Kecamatan/ District	Jahe/ Ginger		Laos/Lengkuas Galanga	
	2017	2018	2017	2018
(1)	(2)	(3)	(4)	(5)
Belakang Padang	-	-	350	-
Bulang	1 250	950	1 200	1 270
Galang	-	650	2 300	1 600
Sungai Beduk	-	-	300	500
Sagulung	210	220	190	205
Nongsa	-	-	1 600	1 500
Batam Kota	-	150	-	70
Sekupang	270	895	240	640
Batu Aji	-	-	1 050	2 050
Lubuk Baja	-	-	-	-
Batu Ampar	-	-	-	-
Bengkong	-	-	-	-
<b>Kota Batam/ Batam Municipality</b>	<b>1 730</b>	<b>2 865</b>	<b>7 230</b>	<b>7 835</b>

**Tabel Lanjutan***Continued Table***5.2.5**

Kecamatan/ <i>District</i>	Kencur/ <i>East Indian Galangal</i>		Kunyit/ <i>Tumeric</i>	
	2017	2018	2017	2018
(1)	(6)	(7)	(8)	(9)
Belakang Padang	310	-	420	-
Bulang	1 475	1 370	1250	1 455
Galang	-	300	-	800
Sungai Beduk	-	-	-	-
Sagulung	130	170	140	170
Nongsa	-	-	-	-
Batam Kota	750	625	-	-
Sekupang	150	660	210	790
Batu Aji	-	-	300	750
Lubuk Baja	-	-	-	-
Batu Ampar	-	-	-	-
Bengkong	-	-	-	-
<b>Kota Batam/ <i>Batam</i> Municipality</b>	<b>2 815</b>	<b>3 125</b>	<b>2 320</b>	<b>3 965</b>

Sumber: BPS, Statistik Pertanian Hortikultura SPH-TBF

Source : BPS-Statistic Indonesia, Agricultural Statistic for Horticulture SPH-TBF

**Produksi Tanaman Biofarmaka Menurut Kecamatan dan Jenis Tanaman (kg) di Kota Batam, 2017 dan 2018**

**Tabel**  
*Table*

**5.2.6**

*Production of Medicinal Plants by District and Kind of Plant in Batam Municipality , 2017 dan 2018*

Kecamatan/ <i>District</i>	Jahe/ <i>Ginger</i>		Laos/Lengkuas <i>Galanga</i>	
	2017	2018	2017	2018
(1)	(2)	(3)	(4)	(5)
Belakang Padang	-	-	2 150	-
Bulang	1 920	1 795	4 650	3 000
Galang	-	1 250	1 060	2 750
Sungai Beduk	-	-	421	1 302
Sagulung	540	1 310	1 320	2 212
Nongsa	-	-	1 600	5 600
Batam Kota	-	210	-	200
Sekupang	745	1 820	1 510	390
Batu Aji	-	-	2 500	4 170
Lubuk Baja	-	-	-	-
Batu Ampar	-	-	-	-
Bengkong	-	-	-	-
<b>Kota Batam/ <i>Batam Municipality</i></b>	<b>3 205</b>	<b>6 385</b>	<b>15 211</b>	<b>22 324</b>

**Tabel Lanjutan**

Continued Table

**5.2.6**

Kecamatan/ District	Kencur/ East Indian Galangal		Kunyit/ Turmeric	
	2017	2018	2017	2018
(1)	(6)	(7)	(8)	(9)
Belakang Padang	1 110	-	1 410	-
Bulang	3 695	2 935	1 570	1 890
Galang	n/a	650	n/a	220
Sungai Beduk	-	-	-	-
Sagulung	225	785	340	1 090
Nongsa	-	-	-	-
Batam Kota	1 505	800	-	-
Sekupang	230	2 290	670	2 370
Batu Aji	-	-	500	1 300
Lubuk Baja	-	-	-	-
Batu Ampar	-	-	-	-
Bengkong	-	-	-	-
<b>Kota Batam/Batam Municipality</b>	<b>6 765</b>	<b>7 460</b>	<b>4 490</b>	<b>6 870</b>

Sumber: BPS, Statistik Pertanian Hortikultura SPH-TBF

Source : BPS-Statistic Indonesia, Agricultural Statistic for Horticulture SPH-TBF

**Luas Panen Tanaman Biofarmaka Menurut Jenis Tanaman (m<sup>2</sup>) di Kota Batam, 2015-2018**

**Tabel 5.2.7** *Harvested Area of Medicinal Plants by Sub District and Kind of Plant (m<sup>2</sup>) in Batam Municipality, 2015-2018*

Jenis Tanaman/ Kind of Plants	2015	2016	2017	2018
(1)	(2)	(3)	(4)	(5)
Dlingo/Dringo/Sweet Root	n/a	n/a	-	-
Jahe / Ginger	n/a	n/a	1 730	2 865
Kapulaga / Java Cardamon	n/a	n/a	-	-
Keji Beling / Kecibeling	n/a	n/a	-	-
Kencur / East Indian Galangal	n/a	n/a	2 815	3 125
Kunyit /Tumeric	n/a	n/a	2 320	3 965
Laos/Lengkuas/Galanga	n/a	n/a	7 230	7 835
Lempuyang / Zingiber Aromaticum	n/a	n/a	-	-
Lidah Buaya / Oliviera	n/a	n/a	60	-
Mahkota Dewa / God's Crown	n/a	n/a	-	-
Mengkudu / Pace	n/a	n/a	110	-
Sambiloto / King of Bitter	n/a	n/a	-	-
Temuireng / Black Tumeric	n/a	n/a	-	-
Temukunci / Chinese Keys	n/a	n/a	-	-
Temulawak / Java Tumeric	n/a	n/a	-	-
<b>Jumlah/ Total</b>	n/a	n/a	<b>7 035</b>	<b>17 790</b>

Sumber: BPS, Statistik Pertanian Hortikultura SPH-TBF

Source : BPS-Statistic Indonesia, Agricultural Statistic for Horticulture SPH-TBF

**Produksi Tanaman Biofarmaka Menurut Jenis Tanaman (kg) di Kota Batam, 2015 – 2018****Tabel**  
**Table****5.2.8***Production of Medicinal Plants by Kind of Plant (kg) in Batam Municipality, 2015-2018*

<b>Jenis Tanaman/ Kind of Plants</b>	<b>2015</b>	<b>2016</b>	<b>2017</b>	<b>2018</b>
<b>(1)</b>	<b>(2)</b>	<b>(3)</b>	<b>(4)</b>	<b>(5)</b>
Dlingo/Dringo/Sweet Root	n/a	n/a	-	-
Jahe / Ginger	n/a	n/a	3 205	6 385
Kapulaga / Java Cardamon	n/a	n/a	-	-
Keji Beling / Kecibeling	n/a	n/a	-	-
Kencur / East Indian Galangal	n/a	n/a	6 765	7 460
Kunyit /Turmeric	n/a	n/a	4 490	8 850
Laos/Lengkuas/Galanga	n/a	n/a	15 211	22 324
Lempuyang / Zingiber Aromaticum	n/a	n/a	-	-
Lidah Buaya / Oliviera	n/a	n/a	180	-
Mahkota Dewa / God's Crown	n/a	n/a	-	-
Mengkudu / Pace	n/a	n/a	650	-
Sambiloto / King of Bitter	n/a	n/a	-	-
Temuireng / Black Turmeric	n/a	n/a	-	-
Temukunci / Chinese Keys	n/a	n/a	-	-
Temulawak / Java Turmeric	n/a	n/a	-	-
<b>Jumlah/ Total</b>	<b>n/a</b>	<b>n/a</b>	<b>30 501</b>	<b>45 019</b>

Sumber: BPS, Statistik Pertanian Hortikultura SPH-TBF

Source : BPS-Statistic Indonesia, Agricultural Statistic for Horticulture SPH-TBF



**Luas Panen Tanaman Hias Menurut Kecamatan dan Jenis Tanaman (m<sup>2</sup>) di Kota Batam, 2017 dan 2018**

**Tabel 5.2.9** *Harvested Area of Ornamental Plants by District and Kind of Plant (m<sup>2</sup>) in Batam Municipality, 2017 dan 2018*

Kecamatan/ District	Anggrek/ Orchid		Krisan/ Chrysantemum	
	2017	2018	2017	2018
(1)	(2)	(3)	(4)	(5)
Belakang Padang	-	-	-	-
Bulang	-	-	-	-
Galang	-	-	-	-
Sungai Beduk	-	-	-	-
Sagulung	-	-	-	-
Nongsa	-	-	-	-
Batam Kota	450	309	-	-
Sekupang	85	130	-	-
Batu Aji	360	380	-	-
Lubuk Baja	-	-	-	-
Batu Ampar	-	85	-	-
Bengkong	-	90	-	-
<b>Kota Batam/ Batam Municipality</b>	<b>895</b>	<b>994</b>	-	-

**Tabel Lanjutan** 5.2.9  
*Continued Table*

Kecamatan/ <i>District</i>	Mawar/ <i>Rose</i>		Sedap Malam/ <i>Tuberose</i>	
	2017	2018	2017	2018
(1)	(6)	(7)	(8)	(9)
Belakang Padang	-	-	-	-
Bulang	-	-	-	-
Galang	-	-	-	-
Sungai Beduk	-	-	-	-
Sagulung	-	-	-	-
Nongsa	-	-	-	-
Batam Kota	395	380	-	-
Sekupang	270	255	-	-
Batu Aji	380	230	-	-
Lubuk Baja	-	-	-	-
Batu Ampar	-	-	-	-
Bengkong	-	-	-	-
<b>Kota Batam/ <i>Batam</i></b> <b><i>Municipality</i></b>	<b>995</b>	<b>865</b>	-	-

Sumber: BPS, Statistik Pertanian Hortikultura SPH-TBF

Source : BPS-Statistic Indonesia, Agricultural Statistic for Horticulture SPH-TBF

**Tabel 5.2.10** **Produksi Tanaman Hias Menurut Kecamatan dan Jenis Tanaman (tangkai) di Kota Batam, 2017 dan 2018**  
*Table 5.2.10 Production of Ornamental Plants by District and Kind of Plant (stalks) in Batam Municipality, 2017 dan 2018*

Kecamatan/ District	Anggrek/ Orchid		Krisan/ Chrysantemum	
	2017	2018	2017	2018
(1)	(2)	(3)	(4)	(5)
Belakang Padang	-	-	-	-
Bulang	-	-	-	-
Galang	-	-	-	-
Sungai Beduk	-	-	-	-
Sagulung	-	-	-	-
Nongsa	-	-	-	-
Batam Kota	450	389	-	-
Sekupang	495	539	-	-
Batu Aji	410	1 480	-	-
Lubuk Baja	-	-	-	-
Batu Ampar	-	120	-	-
Bengkong	-	170	-	-
<b>Kota Batam/ Batam Municipality</b>	<b>1 355</b>	<b>2 698</b>	-	-

**Tabel Lanjutan**  
Continued Table **5.2.10**

Kecamatan/ District	Mawar/ Rose		Sedap Malam/ Tuberose	
	2017	2018	2017	2018
(1)	(6)	(7)	(8)	(9)
Belakang Padang	-	-	-	-
Bulang	-	-	-	-
Galang	-	-	-	-
Sungai Beduk	-	-	-	-
Sagulung	-	-	-	-
Nongsa	-	-	-	-
Batam Kota	395	400	-	-
Sekupang	1 425	990	-	-
Batu Aji	340	1 210	-	-
Lubuk Baja	-	-	-	-
Batu Ampar	-	-	-	-
Bengkong	-	-	-	-
<b>Kota Batam/ Batam Municipality</b>	<b>2 160</b>	<b>2 600</b>	-	-

Sumber: BPS, Statistik Pertanian Hortikultura SPH-TH

Source : BPS-Statistic Indonesia, Agricultural Statistic for Horticulture SPH-TH

**Luas Panen Tanaman Hias Menurut Jenis Tanaman (m2) di Kota Batam, 2017 dan 2018**

**Tabel 5.2.11** *Harvested Area of Ornamental Plants by Sub District and Kind of Plant (m2) in Batam Municipality , 2017 and 2018*

<b>Jenis Tanaman/ Kind of Plants</b>	<b>2015</b>	<b>2016</b>	<b>2017</b>	<b>2018</b>
<b>(1)</b>	<b>(2)</b>	<b>(3)</b>	<b>(4)</b>	<b>(5)</b>
Adenium (Kamboja Jepang)/ <i>Adenium Obesum</i>	n/a	n/a	880	1 515
Aglaonema/ <i>Chinese Evegreens</i>	n/a	n/a	620	1 320
Anggrek/ <i>Orchid</i>	n/a	n/a	895	994
Anthurium Bunga/ <i>Flamingo Lily Flower</i>	n/a	n/a	458	335
Anthurium Daun/ <i>Laceleaf</i>	n/a	n/a	815	1 375
Anyelir/ <i>Carnation</i>	n/a	n/a	-	-
Caladium/ <i>Heart Of Jesus</i>	n/a	n/a	650	1 150
Cordyline/ <i>Cordyline</i>	n/a	n/a	960	1 035
Diffenbachia/ <i>Dumb Canes</i>	n/a	n/a	925	1 740
Dracaena/ <i>Dracaena</i>	n/a	n/a	532	1 166
Euphorbia/ <i>Spurges</i>	n/a	n/a	-	670
Gladiol/ <i>Gladiol</i>	n/a	n/a	-	-
Herbras/ <i>Gerbera</i>	n/a	n/a	-	-
Krisan/ <i>Chrysantemum</i>	n/a	n/a	-	-
<b>Jumlah/ Total</b>	<b>n/a</b>	<b>n/a</b>	<b>6 735</b>	<b>11 300</b>

**Tabel Lanjutan****5.2.11***Continued Table*

<b>Jenis Tanaman/ Kind of Plants</b>	<b>2015</b>	<b>2016</b>	<b>2017</b>	<b>2018</b>
<b>(1)</b>	<b>(2)</b>	<b>(3)</b>	<b>(4)</b>	<b>(5)</b>
Mawar/Rose	n/a	n/a	995	865
Melati/Jasmine	n/a	n/a	2 185	2 185
Monstera/Swiss Cheese Plant	n/a	n/a	-	-
Pakis/Fern	n/a	n/a	-	680
Palme/Palm	n/a	n/a	28 750	18 415
Pedang- pedangan/Sansevieria	n/a	n/a	1 250	1 470
Pisang-pisangan/Heliconia	n/a	n/a	915	1 470
Philodendron/Philodendron	n/a	n/a	865	890
Sedap Malam/Tuberose	n/a	n/a	-	-
Soka/Ixora	n/a	n/a	1 990	2 300
<b>Jumlah/ Total</b>	<b>n/a</b>	<b>n/a</b>	<b>36 950</b>	<b>28 275</b>

Sumber: BPS, Statistik Pertanian Hortikultura SPH-TH

Source : BPS-Statistic Indonesia, Agricultural Statistic for Horticulture SPH-TH

**Produksi Tanaman Hias Menurut Jenis Tanaman (tangkai)  
di Kota Batam, 2015 – 2018**

**Tabel** 5.2.12 *Production of Ornamental Plants by Kind of Plant (stalks) in  
Table* Batam Municipality, 2015 – 2018

<b>Jenis Tanaman/ Kind of Plants</b>	<b>2015</b>	<b>2016</b>	<b>2017</b>	<b>2018</b>
(1)	(2)	(3)	(4)	(5)
Adenium (Kamboja Jepang)/ <i>Adenium Obesum</i>	n/a	n/a	880	1 850
Aglanemal/ <i>Chinese Evegreens</i>	n/a	n/a	1 390	3 479
Anggrek/ <i>Orchid</i>	n/a	n/a	1 355	2 698
Anthurium Bunga/ <i>Flamingo Lily Flower</i>	n/a	n/a	458	335
Anthurium Daun/ <i>Laceleaf</i>	n/a	n/a	1 353	2 420
Anyelir/ <i>Carnation</i>	n/a	n/a	-	-
Caladium/ <i>Heart Of Jesus</i>	n/a	n/a	1 260	2 335
Cordyline/ <i>Cordyline</i>	n/a	n/a	1 389	3 142
Diffenbachia/ <i>Dumb Canes</i>	n/a	n/a	1 270	2 607
Dracaena/ <i>Dracaena</i>	n/a	n/a	790	1 573
Euphorbia/ <i>Spurges</i>	n/a	n/a	-	1 230
Gladiol/ <i>Gladiol</i>	n/a	n/a	-	-
Herbras/ <i>Gerbera</i>	n/a	n/a	-	-
Krisan/ <i>Chrysantemum</i>	n/a	n/a	-	-
<b>Jumlah/ Total</b>	n/a	n/a	<b>10 145</b>	<b>21 669</b>

**Tabel Lanjutan****5.2.12***Continued Table*

<b>Jenis Tanaman/ Kind of Plants</b>	<b>2015</b>	<b>2016</b>	<b>2017</b>	<b>2018</b>
<b>(1)</b>	<b>(2)</b>	<b>(3)</b>	<b>(4)</b>	<b>(5)</b>
Mawar/ <i>Rose</i>	n/a	n/a	2 160	2 600
Melati/ <i>Jasmine</i>	n/a	n/a	2 655	5 654
Monstera/ <i>Swiss Cheese Plant</i>	n/a	n/a	-	-
Pakis/ <i>Fern</i>	n/a	n/a	-	760
Palme/ <i>Palm</i>	n/a	n/a	41 304	27 633
Pedang- pedangan/ <i>Sansevieria</i>	n/a	n/a	2 250	3 730
Pisang-pisangan/ <i>Heliconia</i>	n/a	n/a	1 350	2 320
Philodendron/ <i>Philodendron</i>	n/a	n/a	1 247	1 941
Sedap Malam/ <i>Tuberose</i>	n/a	n/a	-	-
Soka/ <i>Ixora</i>	n/a	n/a	3 490	7 370
<b>Jumlah/ Total</b>	n/a	n/a	<b>54 456</b>	<b>52 008</b>

Sumber: BPS, Statistik Pertanian Hortikultura SPH-TH

Source : BPS-Statistic Indonesia, Agricultural Statistic for Horticulture SPH-TH



**Produksi Buah-Buahan Menurut Kecamatan dan Jenis Tanaman (ton) di Kota Batam, 2017 dan 2018**

**Tabel 5.2.13**  
**Table**

*Production of Fruits by District and Kind of Plant (ton) in Batam Municipality, 2017 dan 2018*

Kecamatan/ District	Mangga/ Mango		Durian/ Durian		Jeruk/ Orange	
	2017	2018	2017	2018	2017	2018
(1)	(2)	(3)	(4)	(5)	(6)	(7)
Belakang Padang	1 755	1 142	325	45	-	-
Bulang	952	873	74	145	-	-
Galang	460	1 180	80	45	-	-
Sungai Beduk	40	110	-	-	-	-
Sagulung	713	632	30	70	-	-
Nongsa	82	6	1	2	-	-
Batam Kota	71	302	-	-	-	-
Sekupang	307	534	-	-	-	-
Batu Aji	-	10	-	-	-	-
Lubuk Baja	-	-	-	-	-	-
Batu Ampar	-	-	-	-	-	-
Bengkong	-	-	-	-	-	-
<b>Kota Batam/ Batam Municipality</b>	<b>4 380</b>	<b>4 789</b>	<b>510</b>	<b>307</b>	<b>-</b>	<b>-</b>

**Tabel Lanjutan**  
Continued Table

5.2.13

Kecamatan/ District	Pisang/ Banana		Pepaya/ Papaya		Salak/ Salacca	
	2017	2018	2017	2018	2017	2018
(1)	(8)	(9)	(10)	(11)	(12)	(13)
Belakang Padang	1 060	950	-	-	-	-
Bulang	1 015	334	-	-	-	-
Galang	845	361	-	-	-	-
Sungai Beduk	112	88	-	-	-	-
Sagulung	141	281	-	-	-	-
Nongsa	384	1 165	-	-	-	-
Batam Kota	273	260	-	-	-	-
Sekupang	182	342	-	-	-	-
Batu Aji	76	96	-	-	-	-
Lubuk Baja	-	-	-	-	-	-
Batu Ampar	-	-	-	-	-	-
Bengkong	-	-	-	-	-	-
<b>Kota Batam/ Batam Municipality</b>	<b>4 088</b>	<b>3 877</b>	-	-	-	-

Sumber: BPS, Statistik Pertanian Hortikultura SPH-BST

Source: BPS-Statistic Indonesia, Agricultural Statistic for Horticulture SPH-BST

**Produksi Buah-Buahan dan Sayuran Tahunan Menurut Jenis Tanaman (ton) di Kota Batam, 2015 – 2018**

**Tabel 5.2.14** *Production Of Annual Frutis and Vegetables by Sub District Kind of Plant (ton) in Batam Municipality, 2015 – 2018*

Jenis Tanaman/ Kind of Plants	2015	2016	2017	2018
(1)	(2)	(3)	(4)	(5)
Buah–Buahan/ Fruits:				
Alpukat/ <i>Avocado</i>	n/a	n/a	30	91
Anggur/ <i>Grape</i>	n/a	n/a	-	-
Apel/ <i>Apple</i>	n/a	n/a	-	-
Belimbing/ <i>Star Fruit</i>	n/a	n/a	111	159
Duku/Langsar/Kokosan/ <i>Duku</i>	n/a	n/a	-	-
Durian/ <i>Durian</i>	n/a	n/a	510	307
Jambu Air/ <i>Rose Apple</i>	n/a	n/a	868	571
Jambu Biji/ <i>Guava</i>	n/a	n/a	1 124	871
Jeruk Besar/ <i>Pomelo</i>	n/a	n/a	-	670
Jeruk Siam/Keprak/ <i>Tangerine/Orange</i>	n/a	n/a	-	-
Jeruk/ <i>Orange</i> ( <i>Tangerine + Pomelo</i> )	n/a	n/a	-	670
Mangga/ <i>Mango</i>	n/a	n/a	4 380	4 789

**Tabel Lanjutan** 5.2.14  
*Continued Table*

Jenis Tanaman/ Kind of Plants	2015	2016	2017	2018
(1)	(2)	(3)	(4)	(5)
Manggis/ <i>Mangosteen</i>	n/a	n/a	16	108
Markisa/ <i>Marquisa</i>	n/a	n/a	40	-
Nangka/Cempedak/ <i>Jack Fruit</i>	n/a	n/a	6 764	4 494
Nenas/ <i>Pineapple</i>	n/a	n/a	161	148
Pepaya/ <i>Papaya</i>	n/a	n/a	1 844	2 031
Pisang/ <i>Banana</i>	n/a	n/a	4 088	3 877
Rambutan/ <i>Rambutan</i>	n/a	n/a	922	479
Salak/ <i>Salacca</i>	n/a	n/a	-	-
Sawo/Sapodilla/ <i>Star Apple</i>	n/a	n/a	834	1 041
Sirsak/ <i>Soursop</i>	n/a	n/a	43	61
Sukun/ <i>Bread Fruit</i>	n/a	n/a	-	6
<i>Sayuran/ Vegetables</i>				
Jengkol/ <i>Jengkol</i>	n/a	n/a	349	-
Melinjo/ <i>Melinjo</i>	n/a	n/a	-	-
Petai/ <i>Twisted Cluster Bean</i>	n/a	n/a	414	108
<b>Jumlah/ Total</b>	n/a	n/a	<b>9 957</b>	<b>10 965</b>

Sumber: BPS, Statistik Pertanian Hortikultura SPH-BST

Source : BPS-Statistic Indonesia, Agricultural Statistic for Horticulture SPH-BST

**5.3 Perkebunan/*Estate Crops***

**Luas Areal Tanaman Perkebunan Menurut Kecamatan dan Jenis Tanaman (ha), 2017 dan 2018 di Kota Batam**

**Tabel**  
*Table*

**5.3.1**

*Production, Production Values and Number of Capture Fisheries Household by District and Subsector in Batam Municipality, 2018*

Kecamatan/ <i>District</i>	Kelapa Sawit/ <i>Oil Palm</i>		Kelapa / <i>Coconut</i>	
	2017	2018	2017	2018
(1)	(2)	(3)	(4)	(5)
Belakang Padang	-	-	162	162
Bulang	-	-	50	54
Galang	-	-	623	623
Sungai Beduk	-	-	16	22
Sekupang	-	-	6	7
Nongsa	-	-	191	185
Batam Kota	-	-	-	-
Sagulung	-	-	13	10
Batu Aji	-	-	-	-
Lubuk Baja	-	-	-	-
Batu Ampar	-	-	30	30
Bengkong	-	-	-	9
<b>Kota Batam/ <i>Batam</i></b> <i>Municipality</i>	-	-	<b>1 091</b>	<b>1 102</b>

**Tabel Lanjutan****5.3.1***Continued Table*

Kecamatan/ District	Karet/ Rubber		Kopi/ Coffee	
	2017	2018	2017	2018
(1)	(6)	(7)	(8)	(9)
Belakang Padang	227	257	-	-
Bulang	33	37	-	-
Galang	111	110	-	-
Sungai Beduk	-	-	-	-
Sekupang	3	3	-	-
Nongsa	-	-	-	-
Batam Kota	-	-	-	-
Sagulung	-	-	-	-
Batu Aji	-	-	-	-
Lubuk Baja	-	-	-	-
Batu Ampar	3	3	-	-
Bengkong	6	-	-	-
<b>Kota Batam/ Batam Municipality</b>	<b>383</b>	<b>410</b>	-	-

Sumber: Dinas Ketahanan Pangan dan Pertanian Kota Batam

Source : Food Security and Agricultural Agency Batam Municipality

**Produksi Perkebunan Menurut Kecamatan dan Jenis Tanaman di Kota Batam, 2017 dan 2018**

**Tabel 5.3.2** *Production of Estate by District and Type of Crops in Batam Municipality, 2017 and 2018*

Kecamatan/ District	Kelapa Sawit/ Oil Palm		Kelapa / Coconut	
	2017	2018	2017	2018
(1)	(2)	(3)	(4)	(5)
Belakang Padang	-	-	100	100
Bulang	-	-	29	28
Galang	-	-	98	118
Sungai Beduk	-	-	9	10
Sekupang	-	-	5	5
Nongsa	-	-	76	85
Batam Kota	-	-	-	-
Sagulung	-	-	17	8
Batu Aji	-	-	-	-
Lubuk Baja	-	-	-	-
Batu Ampar	-	-	2	1
Bengkong	-	-	-	-
<b>Kota Batam/ Batam Municipality</b>	-	-	<b>336</b>	<b>355</b>

**Tabel Lanjutan****5.3.2***Continued Table*

Kecamatan/ District (1)	Karet/ Rubber		Kopi/ Coffee	
	2017 (6)	2018 (7)	2017 (8)	2018 (9)
Belakang Padang	33	48	-	-
Bulang	39	40	-	-
Galang	90	94	-	-
Sungai Beduk	-	-	-	-
Sekupang	5	5	-	-
Nongsa	-	-	-	-
Batam Kota	-	-	-	-
Sagulung	-	-	-	-
Batu Aji	-	-	-	-
Lubuk Baja	-	-	-	-
Batu Ampar	2	1	-	-
Bengkong	-	-	-	-
<b>Kota Batam/ Batam Municipality</b>	<b>169</b>	<b>188</b>	-	-

Sumber: Dinas Ketahanan Pangan dan Pertanian Kota Batam

Source : Food Security and Agricultural Agency Batam Municipality



5.4 Peternakan/Livestock

**Populasi Ternak Menurut Kecamatan dan Jenis Ternak (ekor) di Kota Batam, 2017 dan 2018**

**Tabel 5.4.1** *Livestock Population by distric and Kind of Livestock in Batam Municipality (heads), 2017 and 2018*

Kecamatan/ District	Sapi Perah/ Dairy Cattle		Sapi Potong/ Beef Cattle	
	2017	2018	2017	2018
(1)	(2)	(3)	(4)	(5)
Belakang Padang	-	-	105	68
Bulang	-	-	80	51
Galang	-	-	190	76
Sungai Beduk	-	-	-	-
Sagulung	-	-	-	-
Nongsa	-	-	-	-
Batam Kota	-	-	-	-
Sekupang	-	-	350	2 770
Batu Aji	-	-	-	-
Lubuk Baja	-	-	-	-
Batu Ampar	-	-	-	-
Bengkong	-	-	-	-
<b>Kota Batam/ Batam Municipality</b>	-	-	<b>725</b>	<b>2 965</b>

**Tabel Lanjutan**

Continue Table

**5.4.1**

Kecamatan/ District	Kerbau/ Buffalo		Kuda/ Horse	
	2017	2018	2017	2017
(1)	(6)	(7)	(8)	(6)
Belakang Padang	-	-	-	-
Bulang	-	-	-	-
Galang	-	-	-	-
Sungai Beduk	-	-	-	-
Sagulung	-	-	-	-
Nongsa	-	-	-	-
Batam Kota	-	-	-	-
Sekupang	-	-	-	-
Batu Aji	-	-	-	-
Lubuk Baja	-	-	-	-
Batu Ampar	-	-	-	-
Bengkong	-	-	-	-
<b>Kota Batam/ Batam Municipality</b>	-	-	-	-

**Tabel Lanjutan**

**5.4.1**

*Continue Table*

Kecamatan/ District	Kambing/ Goat		Domba/ Sheep	
	2017	2018	2017	2018
(1)	(10)	(11)	(12)	(13)
Belakang Padang	-	-	-	-
Bulang	-	-	-	-
Galang	-	-	-	-
Sungai Beduk	7 500	n/a	-	-
Sagulung	350	n/a	-	-
Nongsa	465	n/a	-	-
Batam Kota	-	-	-	-
Sekupang	8 500	n/a	-	-
Batu Aji	200	n/a	-	-
Lubuk Baja	1 000	n/a	-	-
Batu Ampar	-	-	-	-
Bengkong	-	-	-	-
<b>Kota Batam/ Batam Municipality</b>	<b>18 015</b>	-	-	-

**Tabel Lanjutan****5.4.1***Continue Table*

Kecamatan/ District	Babi/ Pig	
	2017	2018
(1)	(14)	(15)
Belakang Padang	-	-
Bulang	-	-
Galang	-	-
Sungai Beduk	-	-
Sagulung	-	-
Nongsa	-	-
Batam Kota	-	-
Sekupang	-	-
Batu Aji	-	-
Lubuk Baja	-	-
Batu Ampar	-	-
Bengkong	-	-
<b>Kota Batam/ Batam Municipality</b>	<b>-</b>	<b>-</b>

Sumber: Dinas Ketahanan Pangan dan Pertanian Kota Batam

Source : Food Security and Agricultural Agency Batam Municipality

**Populasi Unggas Menurut Kecamatan dan Jenis Unggas (ekor) di Kota Batam, 2017 dan 2018**

**Tabel 5.4.2**  
*Table*

*Poultry Population by sub-District and Kind of Poultry (heads) in Batam Municipality , 2017 and 2018*

Kecamatan/ District	Ayam Kampung/ Native Chicken		Ayam Petelur/ Layer	
	2017	2018	2017	2018
(1)	(2)	(3)	(4)	(5)
Belakang Padang	7 650	n/a	-	-
Bulang	255 970	n/a	-	-
Galang	185 390	1 972 217	141 000	2 026
Sungai Beduk	68 098	n/a	-	-
Sagulung	62 414	n/a	-	-
Nongsa	21 738	n/a	-	-
Batam Kota	5 589	n/a	-	-
Sekupang	50 016	n/a	-	-
Batu Aji	95 576	n/a	-	-
Lubuk Baja	65 879	n/a	-	-
Batu Ampar	59 075	n/a	-	-
Bengkong	42 752	n/a	-	-
<b>Kota Batam/ Batam Municipality</b>	<b>923 147</b>	<b>1 972 217</b>	<b>141 000</b>	<b>2 026</b>

**Tabel Lanjutan**  
*Continue Table*

5.4.2

Kecamatan/ <i>District</i>	Ayam Pedaging/ <i>Broiler</i>		Itik/Itik Manila/ <i>Duck</i>	
	2017	2018	2017	2018
(1)	(2)	(3)	(4)	(5)
Belakang Padang	-	-	-	-
Bulang	7 560 000	n/a	-	-
Galang	10 218 300	18 723 237	1 665	n/a
Sungai Beduk	680 000	n/a	-	-
Sagulung	-	-	-	-
Nongsa	-	-	-	-
Batam Kota	-	-	-	-
Sekupang	-	-	-	-
Batu Aji	-	-	-	-
Lubuk Baja	-	-	-	-
Batu Ampar	-	-	-	-
Bengkong	-	-	-	-
<b>Kota Batam/ <i>Batam Municipality</i></b>	<b>18 458 300</b>	<b>18 723 237</b>	<b>1 665</b>	<b>-</b>

Sumber: Dinas Ketahanan Pangan dan Pertanian Kota Batam  
Source : Food Security and Agricultural Agency Batam Municipality

**Tabel 5.4.3** **Populasi Daging Ternak Menurut Kecamatan dan Jenis Ternak (ekor) di Kota Batam , 2017 dan 2018**  
*Table 5.4.3 Meat Population by Sub-District and Kind of Livestock (heads) in Batam Municipality , 2017 and 2018*

Kecamatan/ District (1)	Sapi Potong/ Beef Cattle		Kerbau/ Buffalo	
	2017 (10)	2018 (11)	2017 (12)	2018 (13)
Belakang Padang	-	-	-	-
Bulang	-	-	-	-
Galang	-	-	-	-
Sungai Beduk	-	-	-	-
Sagulung	-	-	-	-
Nongsa	-	-	-	-
Batam Kota	-	-	-	-
Sekupang	-	-	-	-
Batu Aji	-	-	-	-
Lubuk Baja	-	-	-	-
Batu Ampar	-	-	-	-
Bengkong	-	-	-	-
<b>Kota Batam/ Batam Municipality</b>	-	-	-	-

**Tabel Lanjutan***Continue Table***5.4.3**

Kecamatan/ <i>District</i>	Kuda/ <i>Horse</i>		Kambing/ <i>Goat</i>	
	2017	2018	2017	2018
(1)	(14)	(15)	(10)	(11)
Belakang Padang	-	-	-	-
Bulang	-	-	-	-
Galang	-	-	-	-
Sungai Beduk	-	-	-	-
Sagulung	-	-	-	-
Nongsa	-	-	-	-
Batam Kota	-	-	-	-
Sekupang	-	-	n/a	93 150
Batu Aji	-	-	-	-
Lubuk Baja	-	-	-	-
Batu Ampar	-	-	-	-
Bengkong	-	-	-	-
<b>Kota Batam/ <i>Batam</i> <i>Municipality</i></b>	-	-	-	93 150



**Tabel Lanjutan**

**5.4.3**

*Continue Table*

Kecamatan/ <i>District</i>	Domba/ <i>Sheep</i>		Babi/ <i>Pig</i>	
	2017	2018	2017	2018
(1)	(12)	(13)	(14)	(15)
Belakang Padang	-	-	-	-
Bulang	-	-	n/a	1 260 944
Galang	-	-	-	-
Sungai Beduk	-	-	-	-
Sagulung	-	-	-	-
Nongsa	-	-	-	-
Batam Kota	-	-	-	-
Sekupang	-	-	-	-
Batu Aji	-	-	-	-
Lubuk Baja	-	-	-	-
Batu Ampar	-	-	-	-
Bengkong	-	-	-	-
<b>Kota Batam/ Batam Municipality</b>	-	-	<b>n/a</b>	<b>1 260 944</b>

Sumber: Dinas Ketahanan Pangan dan Pertanian Kota Batam  
 Source : Food Security and Agricultural Agency Batam Municipality

## 5.5 Perikanan/Fishery

**Tabel 5.5.1** **Produksi Perikanan Menurut Kecamatan di Kota Batam, 2018**  
*Table 5.5.1 Production of Fisheries by Sub District in Batam Municipality, 2018*

Kecamatan/ District	Perikanan Tangkap/ Capture Fishery	Perikanan Budidaya/ Marine Waterpond	Jumlah Nilai Produksi/ Amount Of Production
	Nilai/ Value (000Rp)	Nilai/ Value (000Rp)	Nilai/ Value (000Rp)
(1)	(2)	(3)	(4)
Belakang Padang	233 914 350	7 189 384	241 103 734
Bulang	335 901 960	5 023 874	340 925 834
Galang	267 814 440	36 130 756	303 945 196
Sungai Beduk	19 227 600	61 737 702	80 965 302
Sagulung	111 390 300	49 894 891	161 285 191
Nongsa	14 830 050	10 197 435	25 027 485
Batam Kota	7 415 040	2 471 636	9 886 676
Sekupang	3 707 520	58 128 517	61 836 037
Batu Aji	6 488 160	31 536 887	38 025 047
Lubuk Baja	113 380	-	113 380
Batu Ampar	20 597 310	-	20 597 310
Bengkong	8 465 490	-	8 465 490
<b>Kota Batam/ Batam Municipality</b>	<b>1 029 865 600</b>	<b>262 311 082</b>	<b>1 292 176 682</b>

Sumber: Dinas Perikanan Kota Batam  
 Source : Fisheries Services of Batam Municipality

**Tabel 5.5.2** **Produksi Perikanan Menurut Jenisnya di Kota Batam, 2004 – 2018**  
**Table** *Production of Fisheries by Type in by Batam Municipality, 2004 – 2018*

Tahun/ Year	Perikanan Tangkap / Capture Fishery	Perikanan Budidaya/ Marine Waterpond	Jumlah Nilai Produksi/Amount Of Production
(1)	(2)	(3)	(4)
2004	56 886	15 264	72 150
2005	58 118	98 703	156 820
2006	62 717	10 852	73 569
2007	53 392	10 848	64 240
2008	166 588	16 433	183 021
2009	28 654	36 935	65 607
2010	481 974	40 272	522 247
2011	812 308	78 191	890 499
2012	850 274	89 600	939 874
2013	929 479	90 440	1 019 919
2014	1 024 026	97 985	1 122 011
2015	1 034 268	98 965	1 133 233
2016	726 104 242	3 127 158	729 231 399
2017	731 215 000	209 826 044	941 041 044
2018	1 029 865 600	262 311 083	1 292 176 682

Sumber: Dinas Perikanan Kota Batam  
 Source : Fisheries Services of Batam Municipality

**Tabel 5.5.3** Jumlah Armada Tangkap Menurut Jenis Kapal dan Menurut Kecamatan di Kota Batam, 2018  
*Table 5.5.3 Fisherman Group by Type of Boat by district in Batam Municipality, 2018*

Kecamatan/ District	Perahu Tanpa Motor / Motorless Boat	Perahu Motor Tempel/ Boat Without Outboard Motor	Boat < 5 GT/ Boat < 5 GT
(1)	(2)	(3)	(4)
Belakang Padang	308	1 880	57
Bulang	327	1 488	398
Galang	346	834	1 327
Sungai Beduk	57	133	35
Sagulung	196	182	14
Nongsa	217	255	84
Batam Kota	68	44	6
Sekupang	55	130	13
Batu Aji	20	12	12
Lubuk Baja	49	81	7
Batu Ampar	15	49	8
Bengkong	76	94	8
<b>Kota Batam/ Batam Municipality</b>	<b>1 734</b>	<b>1 814</b>	<b>1 957</b>

**Tabel Lanjutan**

**5.5.3**

*Continue Table*

<b>Kecamatan/ District</b>	<b>Boat 5 -10 GT/ Boat 5 - 10 GT</b>	<b>Boat 10-30 GT/ Boat 10-30 GT</b>	<b>Boat &gt; 30 GT/ Boat &gt; 30 GT</b>
<b>(1)</b>	<b>(5)</b>	<b>(6)</b>	<b>(7)</b>
Belakang Padang	12	6	2
Bulang	13	8	8
Galang	45	26	33
Sungai Beduk	6	-	-
Sagulung	-	-	-
Nongsa	13	10	14
Batam Kota	3	-	-
Sekupang	-	-	2
Batu Aji	-	-	-
Lubuk Baja	4	-	-
Batu Ampar	-	-	-
Bengkong	1	-	-
<b>Kota Batam/ Batam Municipality</b>	<b>1 957</b>	<b>50</b>	<b>59</b>

Sumber: Dinas Perikanan Kota Batam

Source : Fisheries Services of Batam Municipality

**Produksi, Nilai Produksi dan Jumlah Rumah Tangga Sektor Perikanan Tangkap Menurut Kecamatan di Kota Batam, 2018**

**Tabel**  
*Table* 5.5.4

*Production, Production Value and Number of Households in the Capture Fisheries Sector by District in Batam Municipality, 2018*

Kecamatan/ <i>District</i>	Perikanan Laut/ <i>Marine Fisheries</i>		
	Produksi/ <i>Production</i>	Nilai Produksi/ <i>Production Value</i>	RTP/ <i>RTP</i>
(1)	(2)	(3)	(4)
Belakang Padang	7 797 145	233 914 350	4 452
Bulang	11 196 732	335 901 960	4 505
Galang	8 927 148	267 814 440	4 471
Sungai Beduk	640,92	19 227 600	331
Sagulung	3 713,01	111 390 300	618
Nongsa	494 335	14 830 050	334
Batam Kota	247 168	7 415 040	132
Sekupang	123 584	3 707 520	124
Batu Aji	216 272	6 488 160	152
Lubuk Baja	3 776	113 280	34
Batu Ampar	686 577	20 597 310	278
Bengkong	282 183	8 465 490	152
<b>Kota Batam/ <i>Batam Municipality</i></b>	<b>34 328,85</b>	<b>1 029 865 500</b>	<b>2 155</b>

**Tabel Lanjutan**

**5.5.4**

*Continue Table*

Kecamatan/ <i>District</i>	Perikanan Umum/ <i>Inland Water</i>		
	Produksi/ <i>Production</i>	Nilai Produksi/ <i>Production Value</i>	RTP/ <i>RTP</i>
(1)	(2)	(3)	(4)
Belakang Padang	-	-	-
Bulang	-	-	-
Galang	-	-	-
Sungai Beduk	-	-	-
Sagulung	-	-	-
Nongsa	-	-	-
Batam Kota	-	-	-
Sekupang	-	-	-
Batu Aji	-	-	-
Lubuk Baja	-	-	-
Batu Ampar	-	-	-
Bengkong	-	-	-
<b>Kota Batam/ <i>Batam</i></b>	-	-	-
<b>Municipality</b>			

Sumber: Dinas Perikanan Kota Batam  
 Source : Fisheries Services of Batam Municipality

**Produksi, Nilai Produksi dan Jumlah Rumah Tangga Sektor Perikanan Budidaya Menurut Kecamatan, 2018**

**Tabel 5.5.5** *Production, Production Value and Number of Households in the Aquaculture Sector by District in Batam Municipality, 2018*

Kecamatan/ District	Budidaya Laut/ Marine Culture		
	Produksi/ Production	Nilai Produksi/ Production Value	RTP/ RTP
(1)	(2)	(3)	(4)
Belakang Padang	181,07	7 189 384	416
Bulang	99,89	3 996 132	558
Galang	526,5	20 904 683	397
Sungai Beduk	1 174,47	46 632 331	65
Sagulung	n/a	n/a	60
Nongsa	n/a	n/a	60
Batam Kota	n/a	n/a	10
Sekupang	n/a	n/a	85
Batu Aji	n/a	n/a	21
Lubuk Baja	n/a	n/a	11
Batu Ampar	n/a	n/a	15
Bengkong	n/a	n/a	10
<b>Kota Batam/ Batam Municipality</b>	<b>1 981,93</b>	<b>78 692 531</b>	<b>1 708</b>



**Tabel Lanjutan**

*Continue Table*

**5.5.5**

Kecamatan/ District	Kolam Air Tawar/ Fresh Waterpond		
	Produksi/ Production	Nilai Produksi/ Production Value	RTP/ RTP
(1)	(2)	(3)	(4)
Belakang Padang	-	-	-
Bulang	26,64	1 057 741	n/a
Galang	383,48	15 226 073	58
Sungai Beduk	380,44	15 105 370	141
Sagulung	1 256,64	49 894 891	193
Nongsa	256,64	10 197 435	59
Batam Kota	62,25	2 471 636	0
Sekupang	1 464,01	58 128 517	116
Batu Aji	794,28	31 536 887	161
Lubuk Baja	-	-	-
Batu Ampar	-	-	-
Bengkong	n/a	n/a	15
<b>Kota Batam/ Batam Municipality</b>	<b>790,56</b>	<b>183 618 552</b>	<b>743</b>

Sumber: Dinas Perikanan Kota Batam

Source : Fisheries Services of Batam Municipality




## PERTAMBANGAN DAN ENERGI MINING AND ENERGY

### Daya terpasang

*Installed power*

**Tertinggi**  
*Highest* 1 414 882

**Terendah**  
*Lowest* 1 370



### PLN

Perusahaan Umum Milik Negara yang mempunyai aktivitas kegiatan pembangkitan, transmisi dan distribusi tenaga listrik.

*State-owned Public Company that has the activity of generation, transmission and distribution of electricity*

### Produksi Listrik

*Electricity Production*

**Tertinggi**  
*Highest* 2 721 045 362

**Terendah**  
*Lowest* 1 830





**PENJELASAN TEKNIS**

1. **Perusahaan Listrik Negara (PLN)** adalah Perusahaan Umum Milik Negara yang mempunyai aktivitas kegiatan pembangkitan, transmisi dan distribusi tenaga listrik.
2. **Perusahaan Air Bersih** adalah perusahaan yang mempunyai aktivitas dalam penampungan, penjernihan dan penyaluran air baku atau air bersih dari terminal air melalui saluran air, pipa atau mobil tangki (dalam satu pengelolaan administrasi dengan kegiatan ekonomi) kepada rumah tangga, perusahaan industry atau pengguna komersial lainnya.
3. **Jumlah Listrik/ Air Bersih yang Terjual** adalah banyaknya listrik/ air bersih yang disalurkan kepada pelanggan.
4. **Biaya Input** adalah pengeluaran yang digunakan untuk pembelian bahan bakar dan pelumas tenaga listrik yang dibeli, alat-alat tulis, onderdil, ongkos pemeliharaan dan perbaikan kecil alat produksi, sewa gedung dan mesin serta jasa lainnya.

**TECHNICAL NOTES**

1. **State Electricity Company (PLN)** is a State-owned Public Company that has the activity of generation, transmission and distribution of electricity.
2. **The Clean Water Companies** is a companies that have activities in the reservoir, purification and distribution of the raw water or clean water from water terminal through the conduit, pipe or tank car (within one administrative management of economic activity) to households, industries or other commercial users.
3. **The Amount of Electricity/ Clean Water Sold** is the number of electricity/ clean water distributed to customers.
4. **Input Costs** are the expenses that are used to purchase fuel and lubricants electricity, stationery, auto-parts, cost of maintenance and minor repairs of production equipment, rental of buildings and machinery, as well as expenses for other services.

**ULASAN**

**DESCRIPTION**

**1. Listrik**

Kebijakan pemerintah di bidang kelistrikan ditujukan untuk meningkatkan kesejahteraan dan mendorong kegiatan ekonomi khususnya sektor industri. Untuk mencapainya diupayakan peningkatan daya terpasang pembangkit tenaga listrik dan perluasan jaringan distribusi agar tersedia tenaga listrik dengan jumlah yang cukup dan mutu pelayanan yang baik. Jumlah mesin, tenaga yang dibangkitkan serta banyaknya listrik yang disalurkan tercantum pada tabel 6.2.1 dan 6.2.2.

**2. Air Bersih**

Air bersih mempunyai peranan yang sangat penting dalam kehidupan masyarakat. Pada tabel 6.3.1 dan tabel 6.3.2 tercantum kapasitas serta banyaknya dan nilai air minum yang disalurkan oleh Perusahaan Air Minum yang ada di Kota Batam.

**3. Volume Air**

Banyak nya air yang di salurkan oleh perusahaan air (dalam satuan m<sup>3</sup>). Semakin besar volume yang di salurkan maka akan semakin terpenuhi kebutuhan konsumen akan air.

**1. Electricity**

*The purpose of government policy on electricity sector improve social welfare and to support economic activities especially on industrial sector. To attain the goal the government have made an effort to improve power installed capacity and extent the distribution of electrical circuit in order to supply electric power. Number of machines generated power and number of electricity distributed presented at table 6.2.1 and 6.2.2.*

**2. Clean Water**

*Water supply or clean water play an important toll on social life. The capacity of water supply and number/value of water supply distributed by water supply enterprises in Batam City presented at table 6.3.1 and 6.3.2*

**3. Water Volume**

*A lot of water is channeled by the water company (in m<sup>3</sup> units). The greater the volume that is distributed then the consumer's need for water will be more fulfilled.*

## 6.1 Pertambangan dan Energi / Mining And Energy

**Daya terpasang, Produksi, dan Distribusi Listrik PT.PLN (persero) pada Cabang/Ranting PLN menurut Tahun di Kota Batam.**

**Tabel**  
**Table**

6.1.1

*Installed power, Production, and Distribution of PT.PLN (Persero) Electricity at PLN Branch by Year in Batam City.*

Tahun Year	Daya Terpasang Installed Electricity Power	Produksi Listrik Electricity Production	Listrik Terjual Electricity Sold
(1)	(2)	(3)	(4)
2018	1 414 882	2 721 045 362	257 186 393
2017	3 727	2 612 240 558	2 077 735 974
2016	2 740	10 789 394	10 114 972
2015	1 370	10 864 300	9 351 991
2014	2 700	1 830	881718

Sumber: PT. PLN BATAM

Source : State Electricity Company of Batam

**Tabel Lanjutan**  
Continued Table

6.1.1

<b>Tahun</b> <i>Year</i>	<b>Dipakai Sendiri</b> <i>Own Used</i>	<b>Susut/Hilang</b> <i>Shinkage/ Lost</i>
(1)	(5)	(6)
2018	15 875 637	124 283 332
2017	15 875 637	124 283 332
2016	-	-
2015	-	-
2014	-	-

Sumber: PT. PLN BATAM

Source : State Electricity Company of Batam

**Tabel** 6.1.2 **Jumlah Pelanggan Listrik di Kota Batam 2014 - 2018.**  
*Table* *Number of Electric Customers in Batam City 2014 - 2018.*

<b>Tahun</b> <i>Year</i>	<b>Pengguna Listrik</b> <i>Electric Customer</i>
<b>(1)</b>	<b>(2)</b>
2018	320 087
2017	308 124
2016	296 866
2015	284 297
2014	268 775

Sumber: PT. PLN BATAM

Source : State Electricity Company of Batam



**Jumlah Pelanggan, Volume (m<sup>3</sup>) dan Nilai (Rp Juta) Air Minum Bersih yang disalurkan PT. ATB Batam menurut Tempat Penyaluran, 2018**

**Tabel**

**Table 6.1.3** *Number of Customers, Volume (m<sup>3</sup>) and Value (Million Rupiahs) of Water Supply Distributed by PT ATB-Batam by Distribution Place, 2018*

<b>Tempat Penyaluran/ Distribution Place</b>	<b>Jumlah Pelanggan/ Customers</b>	<b>Volume/ Volume (m<sup>3</sup>)</b>	<b>Nilai/ Value (Million Rps)</b>
<b>(1)</b>	<b>(2)</b>	<b>(3)</b>	<b>(4)</b>
Non Niaga (Rumah Tempat Tinggal dan Instansi Pemerintah)/ <i>Non Commercial (Domestic Household and Gov Institution)</i>	232 447	56 454 811	256 498
Industri/ <i>Industry</i>	2 383	6 351 310	70 312
Badan Sosial, Rumah Sakit dan Tempat Peribadatan/ <i>Social Institution, Hospitals and Worship Facilities</i>	1 892	4 976 158	13 145
Niaga (termasuk hotel, pariwisata)/ <i>Commercial/ Trade (including hotels, tourism)</i>	30 052	12 153 066	145 850
Pelabuhan dan Bandara/ <i>Port and Airport</i>	47	279 741	8 161
<b>Jumlah/ Total</b>	<b>266 821</b>	<b>80 215 086</b>	<b>493 967</b>

Sumber: ATB-Batam  
Source : ATB-Batam



# PARIWISATA *Tourism*

## 1.848.003

Jumlah kunjungan wisatawan mancanegara ke Batam pada 2014-2018

*Number of foreign tourist visits to Batam in 2014-2018*

## MARET

Bulan terbanyak wisatawan mancanegara yang mengunjungi kota Batam pada tahun 2018

*Most months of foreign tourists visiting Batam city in 2018*

## SINGAPURA

wisatawan mancanegara yang paling banyak mengunjungi kota Batam pada tahun 2018

*Most foreign tourists visiting Batam city in 2018*





**PENJELASAN TEKNIS**

2. **Konsep dan definisi pariwisata** mengikuti rekomendasi *United Nations World Tourism Organization (UNWTO)* dan *International Union of Office Travel Organization (IUOTO)*.

2. **Wisatawan mancanegara (wisman)** ialah setiap pengunjung yang mengunjungi suatu negara di luar tempat tinggalnya, didorong oleh satu atau beberapa keperluan tanpa bermaksud memperoleh penghasilan di tempat yang dikunjungi dan lamanya kunjungan tersebut tidak lebih dari satu tahun (12 bulan). Definisi ini mencakup 2 (dua) kategori wisatawan mancanegara, yaitu :

a) **Wisatawan (turis)** ialah setiap pengunjung seperti definisi di atas yang tinggal paling sedikit 24 jam, akan tetapi tidak lebih dari 1 (satu) tahun di tempat yang dikunjungi, dengan maksud antara lain: berlibur, rekreasi, olah raga, bisnis,

**TECHNICAL NOTES**

1. ***The concept and definition of tourism** refers to the recommendations of the United Nations World Tourism Organization (UNWTO) and International Union of Office Travel Organizations (IUOTO).*

2. ***An International Visitor** is any person visiting a country other than his usual place of residence for any reason other than for earning income in the country visited, and the length of stay is no more than one year (12 months). This definition covers 2 (two) categories of foreign visitors, namely :*

a) ***Tourist** is any visitor staying for at least 24 hours, but no more than one year, in the country visited, with the intention of visiting, and for any of these purposes: Pleasure, recreation and sports, Business, attending*

menghadiri pertemuan, studi, dan kunjungan dengan alasan kesehatan.

b) **Ekskursionis** ialah setiap pengunjung seperti definisi di atas yang tinggal kurang dari 24 jam di tempat yang dikunjungi (termasuk “*Cruise Passengers*”). *Cruise Passengers* ialah setiap pengunjung yang tiba di suatu negara di mana mereka tidak menginap di akomodasi yang tersedia dinegara tersebut, misalnya dengan kapal laut.

3. **Rata-rata lama tinggal** adalah rata-rata waktu tinggal wisatawan mancanegara di Indonesia untuk satu kali kunjungan.

4. **Usaha penyediaan akomodasi** adalah usaha yang menyediakan pelayanan penginapan yang dapat dilengkapi dengan pelayanan pariwisata lainnya. Usaha ini dapat berupa hotel, vila, pondok wisata, bumi perkemahan, persinggahan karavan, dan akomodasi lainnya yang digunakan untuk pariwisata.

*meetings, study and visit for health reasons.*

3. **Excursionist** is any visitor staying less than 24 hours in the country visited (including “*Cruise Passengers*”) i.e. visitors arriving in a country without staying in any accommodation available in the visited country (they were staying in a ship).

4. **Average length of stay** is the average stay duration of foreign visitor in Indonesia for one trip.

5. **The business of providing accommodation** is a business that provides specialty services that can be equipped with other tourism services. It includes hotel, villa, cottage, camping, caravan stop, and other accommodation that are used for tourism purposes.

5. **Hotel** adalah penyediaan akomodasi secara harian berupa kamar-kamar di dalam satu bangunan yang dapat dilengkapi dengan jasa pelayanan makan dan minum, kegiatan hiburan dan atau fasilitas lainnya. Hotel terdiri dari hotel berbintang dan hotel non-bintang.
6. **Hotel bintang** adalah usaha penyediaan jasa pelayanan penginapan, makan minum serta jasa lainnya bagi umum dengan menggunakan sebagian atau seluruh bangunan. Usaha ini dikelola secara komersial serta memenuhi ketentuan persyaratan sebagai hotel bintang (termasuk berlian) yang ditetapkan dalam surat keputusan instansi yang membinanya. Misalnya hotel bintang lima, hotel bintang empat dan seterusnya.
5. **Hotel** is a daily supply of accommodation rooms within a building which can be equipped with eating and drinking services, entertainment activities and/or other facilities. Hotel consists of a classified hotel and a non-classified hotel.
6. **A classified hotel** is the business of providing an accommodation, eating and drinking as well as other services for the public by using a building or a part of a building. It is managed commercially and meets specified requirements as a star hotel (including diamonds) set forth in the decree of fostering agency. For example, five star hotel, four star hotel, and so on.

7. **Tingkat penghunian kamar hotel** adalah persentase banyaknya malam kamar yang dihuni terhadap banyaknya malam
7. **Room occupancy rate** is the number of room-nights occupied divided by the number of room-nights available, multiplied by 100 percent.
8. **Rata-rata lamanya tamu menginap** adalah banyaknya malam tempat tidur yang terpakai (malam tamu) dengan banyaknya tamu yang menginap di hotel atau akomodasi lainnya.
8. **Average length of stay** is the number of bed-nights used (guest night) divided by the number of guests coming to spend the night at the accommodation.

**ULASAN****DESCRIPTION****Pariwisata**

Jumlah wisatawan yang datang ke Batam masih didominasi oleh wisatawan dari Singapura dengan 53,57% dan Malaysia sebanyak 12,40%. Selain itu, wisatawan dari eropa juga datang ke Batam, seperti dari Negara Inggris, Perancis, dan juga dari Amerika Serikat. Pada tahun 2018, jumlah wisatawan yang berkunjung ke Kota Batam mengalami kenaikan sebesar 30,28%.

**Tourism**

*The tourists came to Batam mostly still dominated from Singapore by 53,57 percent and following by Malaysia is 12,40 percent. Beside it, tourist from europe come to Batam too, like from British, France, and even from USA. At 2018, number of tourist that coming to Batam was decreased about 30,28 percent.*



Tabel  
Table

7.1.1

**Jumlah Akomodasi, Kamar, dan Tempat Tidur yang Tersedia pada Hotel Bintang Menurut Kecamatan 2018**  
*Number of Accomodations, Available Rooms and Beds in Classified Hotel by Regency/Municipality 2018*

Kecamatan <i>Sub District</i>	2018		
	Akomodasi <i>Accomodations</i>	Kamar <i>Rooms</i>	Tempat Tidur <i>Bed</i>
(1)	(2)	(3)	(4)
Belakang Padang	-	-	-
Bulang	-	-	-
Galang	-	-	-
Sungai Beduk	1	232	250
Sagulung	2	495	500
Nongsa	4	638	640
Batam Kota	15	926	1 100
Sekupang	4	613	650
Batu Aji	1	108	200
Lubuk Baja	39	4 209	4 300
Batu Ampar	20	1 264	1 450
Bengkong	4	981	1 015
<b>Jumlah/ Total</b>	<b>92</b>	<b>9 466</b>	<b>10 105</b>

Sumber: BPS Kota Batam

Source: BPS – Statistics of Batam Municipality

**Tabel**  
Table

7.1.2

**Jumlah Akomodasi, Kamar, dan Tempat Tidur yang Tersedia pada Hotel Non Bintang Menurut Kecamatan 2018 di Kota Batam.**

*Number of Accomodations, Available Rooms and Beds in Classified Non Hotel by Sub-District/Municipality 2018*

Kecamatan Sub District	2018		
	Akomodasi Accomodations	Kamar Rooms	Tempat Tidur Beds
(1)	(2)	(3)	(4)
Belakang Padang	2	20	25
Bulang	-	-	-
Galang	-	-	-
Sungai Beduk	-	-	-
Sagulung	1	18	35
Nongsa	-	-	-
Batam Kota	7	25	55
Sekupang	3	16	30
Batu Aji	9	30	467
Lubuk Baja	82	2 773	2 929
Batu Ampar	18	782	838
Bengkong	4	82	87
<b>Jumlah/ Total</b>	<b>122</b>	<b>3 746</b>	<b>4 466</b>

Sumber: BPS Kota Batam

Source: BPS – Statistics of Batam Municipality

**Tabel**  
*Table*

7.1.3

**Banyaknya Wisatawan Mancanegara yang Datang melalui Pintu Masuk Kota Batam menurut Kebangsaan, 2018**  
*Number of International Visitors at Batam Port by Nationality, 2018*

<b>Kebangsaan/ Nationality</b>	<b>Wisatawan Mancanegara (Jiwa)/ International Visitors (People)</b>	<b>Persentase/ Percentage (%)</b>
<b>(1)</b>	<b>(2)</b>	<b>(3)</b>
Singapura	989 910	53,57
Malaysia	229 140	12,40
India	64 550	3,49
Korea Selatan	61 403	3,32
Tiongkok	77 315	4,18
Philipina	44 185	2,39
Jepang	21 848	1,18
Inggris	17 409	0,94
Amerika	14 177	0,77
Australia	14 172	0,77
Taiwan	6 797	0,37
Jerman	4 928	0,27
Lainnya	302 169	16,35
<b>Jumlah/ Total</b>	<b>1 848 003</b>	<b>100,00</b>

Sumber: BPS Kota Batam

Source: BPS – Statistics of Batam Municipality

**Tabel**  
*Table* 7.1.4

**Banyaknya Wisatawan Mancanegara yang Datang melalui Pintu Masuk Kota Batam menurut Bulan, 2018**  
*Number of international Visitors at Batam Port by Month, 2018*

<b>Bulan/ Month</b>	<b>Wisatawan Mancanegara (Jiwa)/ International Visitors (People)</b>	<b>Persentase/ Percentage (%)</b>
<b>(1)</b>	<b>(2)</b>	<b>(3)</b>
Januari/ <i>January</i>	115 551	6,25
Februari/ <i>February</i>	155 670	8,42
Maret/ <i>March</i>	175 194	9,48
April/ <i>April</i>	144 104	7,80
Mei/ <i>May</i>	102 916	5,57
Juni/ <i>June</i>	167 398	9,06
Juli/ <i>July</i>	144 235	7,80
Agustus/ <i>August</i>	159 218	8,62
September/ <i>September</i>	153 944	8,33
Oktober/ <i>October</i>	141 337	7,65
November/ <i>November</i>	155 283	8,40
Desember/ <i>Desember</i>	233 153	12,62
<b>Jumlah/ <i>Total</i></b>	<b>1 848 003</b>	<b>100,00</b>

Sumber: BPS Kota Batam

Source: BPS – Statistics of Batam Municipality

## Indikator Akomodasi/ Hotel di Kota Batam, 2018

Tabel  
Table

7.1.5

Accommodation and Hotel Indicators in Batam Municipality,  
2018.

Bulan Month	Hotel Berbintang (%) Classified Hotel (%)	Hotel Non bintang (%) No-classified Hotel (%)
(1)	(2)	(3)
Januari/ January	62,11	47,32
Februari/ February	58,33	46,66
Maret/ March	57,74	47,65
April/ April	83,94	85,99
Mei/ May	54,02	66,64
Juni/ June	61,62	78,65
Juli/ July	54,31	38,89
Agustus/ August	53,87	65,43
September/ September	57,19	183,47
Oktober/ October	65,34	59,79
November/ November	63,74	59,75
Desember/ Desember	71,32	74,07

Sumber: BPS, Survei Hotel Tahunan

Source : BPS-Statistics Indonesia, Hotels Survey

**Tabel**  
*Table* **7.1.6**

**Jumlah Rumah Makan dan Restoran di Kota Batam Menurut Tahun, 2018 di Kota Batam.**

*Number of Restaurants and Restaurants in Batam City by 2018 at Batam Port.*

<b>Kecamatan</b> <i>Sub District</i>	<b>Rumah Makan</b> <i>Food Stall</i>	<b>Restoran</b> <i>Restaurant</i>
<b>1</b>	<b>2</b>	<b>3</b>
Belakang Padang	-	-
Bulang	2	-
Galang	2	-
Sungai Beduk	16	13
Sagulung	11	9
Nongsa	38	4
Batam Kota	121	34
Sekupang	13	17
Batu Aji	9	9
Lubuk Baja	136	56
Batu Ampar	41	-
Bengkong	18	13
<b>Jumlah/ Total :</b>	<b>407</b>	<b>155</b>

Sumber: BPS, Survei Hotel Tahunan

Source : BPS-Statistics Indonesia, Hotels Survey





## Sistem Neraca Regional System of Regional Accounts

### Produk Domestik Regional Bruto Kota Batam Atas Dasar Harga Konstan (juta rupiah)

Batam Municipality's Gross Regional

Domestic Product at Constant (million rupiahs)



84.644.068,5

2014

90.457.743,8

2015

95.369.704,9

2016

97.456.790,4

2017

102.059.976,7

2018

Sumber

Badan Pusat Statistik Kota Batam  
BPS-Statistic Of Batam





**PENJELASAN TEKNIS**

1. Penghitungan statistik neraca nasional mengikuti buku petunjuk yang diterbitkan oleh Perserikatan Bangsa Bangsa (PBB) dikenal sebagai Sistem Neraca Nasional (SNN). SNN adalah rekomendasi internasional tentang bagaimana menyusun ukuran aktivitas ekonomi yang sesuai dengan standar neraca baku yang didasarkan pada prinsip-prinsip ekonomi. Rekomendasi yang dimaksud dinyatakan dalam sekumpulan konsep, definisi, klasifikasi, dan aturan neraca yang disepakati secara internasional dalam mengukur indikator tertentu seperti Produk Domestik Bruto (PDB). Salah satu bentuk adaptasi pencatatan statistik nasional adalah melakukan perubahan tahun dasar PDB Indonesia dari tahun 2000 ke 2010. Perubahan tahun dasar PDB dilakukan seiring dengan mengadopsi rekomendasi PBB yang tertuang dalam Sistem Neraca Nasional 2008 (SNA 2008).

**TECHNICAL NOTES**

1. *The method used to estimate national accounts statistics is based on the standard guidelines formed by United Nation known as System of National Accounts (SNA). SNA is the internationally agreed standard set of recommendations on how to compile measures of economic activity in accordance with strict accounting conventions based on economic principles. The recommendations are expressed in term of a set of concepts, definitions, classifications and accounting rules that comprise the internationally agreed standard for measuring indicators such as Gross Domestic Product (GDP). One of the improvement in the national statistical system is to rebase GDP form base year 2000 to 2010 in order to capture current economic condition. It is in line with the United Nations (UN) recommendation on 2008 SNA.*

2. Produk Domestik Bruto pada tingkat nasional serta Produk Domestik Regional Bruto (PDRB) pada tingkat regional (provinsi) menggambarkan kemampuan suatu wilayah untuk menciptakan nilai tambah pada suatu waktu tertentu. Untuk menyusun PDB maupun PDRB digunakan 2 pendekatan, yaitu lapangan usaha dan pengeluaran. Keduanya menyajikan komposisi data nilai tambah dirinci menurut sumber kegiatan ekonomi (lapangan usaha) dan menurut komponen penggunaannya. PDB maupun PDRB dari sisi lapangan usaha merupakan penjumlahan seluruh komponen nilai tambah bruto yang mampu diciptakan oleh sektor-sektor ekonomi atas berbagai aktivitas produksinya. Sedangkan dari sisi pengeluaran menjelaskan tentang penggunaan dari nilai tambah tersebut.
2. *The basic measure of the value added arising from economic activity is known as Gross Domestic Product at the national level and Gross Regional Domestic Product (GRDP) at the regional level (provinces/regencies/ municipalities). To compile these statistics, two approaches have been used, i.e. "production approach" and "expenditure approach". The first approach is to measure value added produced by various kinds of economic activities, while the second approach is to measure final uses of the country's output. In other words, GDP/GRDP is the sum of total value added produced by all economic industries (activities) and the way of using it.*
3. PDB menurut lapangan usaha mengalami perubahan klasifikasi dari 9 lapangan usaha menjadi 17 kategori. PDB menurut lapangan usaha dirinci menurut total nilai tambah dari seluruh sektor ekonomi yang mencakup
3. *GDP by industry classification changes from 9 sectors to 17 industries. GDP by industry is classified by types of economic activities such as Agriculture, Forestry and Fishing; Mining and Quarrying; Manufacturing;*

lapangan usaha Pertanian, Kehutanan, dan Perikanan; Pertambangan dan Penggalian; Industri Pengolahan; Pengadaan Listrik dan Gas; Pengadaan Air, Pengelolaan Sampah, Limbah dan Daur Ulang; Konstruksi; Perdagangan Besar dan Eceran, Reparasi Mobil dan Sepeda Motor; Transportasi dan Pergudangan; Penyediaan Akomodasi dan Makan Minum; Informasi dan Komunikasi; Jasa Keuangan dan Asuransi; Real Estat; Jasa Perusahaan; Administrasi Pemerintahan, Pertahanan dan Jaminan Sosial Wajib; Jasa Pendidikan; Jasa Kesehatan dan Kegiatan Sosial; dan Jasa lainnya.

*Electricity and Gas; Water supply, Sewerage, Waste Management and Remediation Activities; Construction; Wholesale and Retail Trade; Repair of Motor Vehicles and Motorcycles; Transportation and Storage; Accommodation and Food Service Activities; Information and Communication; Financial and Insurance Activities; Real Estate Activities; Business Activities; Public Administration; Defence and Compulsory Social Security; Education; Human Health and Social Work Activities; and Other Services Activities.*

4. Produk Domestik Bruto maupun agregat turunannya disajikan dalam 2 (dua) versi penilaian, yaitu atas dasar “harga berlaku” dan atas dasar “harga konstan”. Disebut sebagai harga berlaku karena seluruh agregat dinilai dengan menggunakan harga pada tahun berjalan, sedangkan harga konstan penilaiannya didasarkan kepada harga satu tahun dasar tertentu, dalam publikasi ini digunakan harga tahun 2010
4. *GDP and its aggregations are presented in two forms: at current market prices and at constant base year market prices. In presenting current market prices, all aggregates are valued at current market prices, while base year constant market prices are shown by valuing all aggregates at fixed base year prices. Year of 2010 is used as the base year in this publication.*

ULASAN	DESCRIPTION
<p><b>Pendapatan Domestik Regional Bruto</b></p>	<p><b>Gross Regional Domestic Product by Industrial Origin</b></p>
<p>Secara riil, pertumbuhan ekonomi yang diukur dari besaran PDRB atas dasar harga konstan, sebesar 4,72 persen, dari 97.456.790,4 juta rupiah tahun 2017 menjadi 102.059.976,7 juta rupiah tahun 2018.</p>	<p><i>Actually, the economics growth was measured from GDRP at constant market prices is 4,72 percent, that was from 97.456.790,4 billion rupiahs on 2017 to 102.059.976,7 billion rupiahs on 2018.</i></p>
<p>Pertumbuhan ekonomi sektoral 2018 yang mengalami pertumbuhan terbesar adalah sektor Informasi dan Komunikasi, yaitu mencapai 12,85 persen. Selanjutnya sektor Penyediaan Akomodasi dan Makan Minum berada pada urutan kedua yang mana pertumbuhan ekonominya mencapai 10,18 persen.</p>	<p><i>The highest growth of economic sectoral in 2018 come from sector Information and Insurance and Communication is about 12,85 percent. The next highest one is Accommodation and Food Service Activities sector reached 10,18 percent.</i></p>

8.1. Sistem Neraca Regional/*System of Regional Accounts*

**Tabel**  
*Table*

8.1.1

**Produk Domestik Regional Bruto Kota Batam Atas Dasar Harga Konstan 2010 (juta rupiah) menurut Lapangan Usaha, 2014-2018**

*Batam Municipality's Gross Regional Domestic Product at Constant Market Prices 2011 (million rupiahs) by Industrial Origin, 2016-2018*

<b>Lapangan Usaha / Industrial Origin</b>	<b>2014</b>	<b>2015</b>	<b>2016</b>
(1)	(2)	(3)	(4)
A. Pertanian, Kehutanan, dan Perikanan/ <i>Agriculture, Forestry and Fisheries</i>	925 371,3	956 386,4	989 932,0
B. Pertambangan dan Penggalian/ <i>Mining and Quarrying</i>	69 673,3	69 986,8	70 378,8
C. Industri Pengolahan/ <i>Manufacturing</i>	49 970 644,5	50 220 332,5	52 548 433,2
D. Pengadaan Listrik dan Gas/ <i>Electricity and Gas</i>	1 231 254,5	1 271 734,1	1 367 186,1
E. Pengadaan Air, Pengelolaan Sampah, Limbah dan Daur Ulang/ <i>Water supply, Sewerage, Waste Management and Remediation Activities</i>	175 043,3	181 101,4	190 727,2
F. Konstruksi/ <i>Construction</i>	15 971 806,8	17 323 035,4	18 483 678,7
G. Perdagangan Besar dan Eceran; Reparasi Mobil dan Sepeda Motor/ <i>Wholesale and Retail Trade; Repair of Motor Vehicles and Motorcycles</i>	5 353 259,6	5 760 304,1	6 141 980,4

## REGIONAL INCOME

### **Tabel Lanjutan**

**8.1.1**

*Continued Table*

<b>Lapangan Usaha / Industrial Origin</b>	<b>2017</b>	<b>2018</b>
(1)	(5)	(6)
A. Pertanian, Kehutanan, dan Perikanan/ <i>Agriculture, Forestry and Fisheries</i>	1 021 241,6	1 049 090,1
B. Pertambangan dan Penggalian/ <i>Mining and Quarrying</i>	70 667,3	69 412,4
C. Industri Pengolahan/ <i>Manufacturing</i>	53 474 058,2	1 55 357 766,5
D. Pengadaan Listrik dan Gas/ <i>Electricity and Gas</i>	1 450 645,8	1 435 883,6
E. Pengadaan Air, Pengelolaan Sampah, Limbah dan Daur Ulang/ <i>Water supply, Sewerage, Waste Management and Remediation Activities</i>	189 992,2	195 955,5
F. Konstruksi/ <i>Construction</i>	18 601 510,2	20 018 936,0
G. Perdagangan Besar dan Eceran; Reparasi Mobil dan Sepeda Motor/ <i>Wholesale and Retail Trade; Repair of Motor Vehicles and Motorcycles</i>	6 403 988,2	20 018 936,0

**Tabel Lanjutan**  
*Continued Table* **8.1.1**

<b>Lapangan Usaha / Industrial Origin</b>	<b>2014</b>	<b>2015</b>	<b>2016</b>
<b>(1)</b>	<b>(2)</b>	<b>(3)</b>	<b>(4)</b>
H. Transportasi dan Pergudangan/ <i>Transportasi and Storage</i>	2 604 158,9	2 767 084,6	2 936 143,5
I. Penyediaan Akomodasi dan Makan Minum/ <i>Accommodation and Food Service Activities</i>	1 932 421,1	2 056 852,8	2 182 535,9
J. Informasi dan Komunikasi/ <i>Information and Insurance and Communication</i>	2 181.627,0	2 308 321,7	2 462 979,3
K. Jasa Keuangan dan Asuransi/ <i>Financial dan Insurance Activities</i>	3 142 698,5	3 237 808,1	3 456 318,7
L. Real Estat/ <i>Real Estate Activities</i>	1 336 500,1	1 407 201,0	1 472 910,9
M,N. Jasa Perusahaan/ <i>Business Activities</i>	4 443,3	4 630,4	4 870,4
O. Administrasi Pemerintahan, Pertahanan dan Jaminan Sosial Wajib/ <i>Public Administration and Defence; Compulsory Social Security</i>	904 125,9	970 272,1	1 048 871,2
P. Jasa Pendidikan/ <i>Education</i>	834 993,6	873 820,8	918 843,3
Q. Jasa Kesehatan dan Kegiatan Sosial Sosial/ <i>Human Health and Social Work Activities</i>	657 026,7	686 658,6	719 024,9
R,S,T,U Jasa lainnya/ <i>Other Services Activities</i>	349 020,1	362 213,0	374 890,5
<b>Produk Domestik Regional Bruto / Gross Regional Domestic Product</b>	<b>84 644 068,5</b>	<b>90 457 743,8</b>	<b>95 369 704,9</b>



## REGIONAL INCOME

**Tabel Lanjutan**      **8.1.1**  
*Continued Table*

<b>Lapangan Usaha / Industrial Origin</b>	<b>2017</b>	<b>2018</b>
(1)	(5)	(6)
H. Transportasi dan Pergudangan/ <i>Transportasi and Storage</i>	3 045 805,3	3 078 891,0
I. Penyediaan Akomodasi dan Makan Minum/ <i>Accommodation and Food Service Activities</i>	2 310 788,6	2 545 995,9
J. Informasi dan Komunikasi/ <i>Information and Insurance and Communication</i>	2 647 702,7	2 987 911,1
K. Jasa Keuangan dan Asuransi/ <i>Financial dan Insurance Activities</i>	3 498 087,3	3 711 100,3
L. Real Estat/ <i>Real Estate Activities</i>	1 529 945,9	1 451 476,5
M,N. Jasa Perusahaan/ <i>Business Activities</i>	5 070,0	5 484,4
O. Administrasi Pemerintahan, Pertahanan dan Jaminan Sosial Wajib/ <i>Public Administration and Defence; Compulsory Social Security</i>	1 038 277,6	1 124 473,2
P. Jasa Pendidikan/ <i>Education</i>	985 480,2	1 007 811,6
Q. Jasa Kesehatan dan Kegiatan Sosial Sosial/ <i>Human Health and Social Work Activities</i>	789 705,1	818 901,4
R,S,T,U Jasa lainnya/ <i>Other Services Activities</i>	393 824,2	454 953,0
<b>Produk Domestik Regional Bruto / Gross Regional Domestic Product</b>	<b>97 456 790,4</b>	<b>102 059 976,7</b>

Sumber : BPS Kota Batam

Source : BPS – Statistics of Batam Municipality

**Produk Domestik Regional Bruto Kota Batam Atas Dasar Harga Berlaku (juta rupiah) menurut Lapangan Usaha, 2014-2018**

**Tabel**  
**Table**

**8.1.2**

*Batam Municipality's Gross Regional Domestic Product at Current Market Prices (million rupiahs) by Industrial Origin, 2016-2018*

<b>Lapangan Usaha / Industrial Origin</b>	<b>2014</b>	<b>2015</b>	<b>2016</b>
<b>(1)</b>	<b>(2)</b>	<b>(3)</b>	<b>(4)</b>
A. Pertanian, Kehutanan, dan Perikanan/ <i>Agriculture, Forestry and Fisheries</i>	1 124 313,5	1 210 296,8	1 288 942,3
B. Pertambangan dan Penggalian/ <i>Mining and Quarrying</i>	84 175,5	88 561,4	91 105,6
C. Industri Pengolahan/ <i>Manufacturing</i>	60 332 802,5	67 730 979,9	72 303 679,2
D. Pengadaan Listrik dan Gas/ <i>Electricity and Gas</i>	1 873 480,0	2 044 267,9	2 246 811,2
E. Pengadaan Air, Pengelolaan Sampah, Limbah dan Daur Ulang/ <i>Water supply, Sewerage, Waste Management and Remediation Activities</i>	198 570,2	219 516,2	236 454,7
F. Konstruksi/ <i>Construction</i>	20 394 558,4	23 429 797,3	25 459 591,1
G. Perdagangan Besar dan Eceran; Reparasi Mobil dan Sepeda Motor/ <i>Wholesale and Retail Trade; Repair of Motor Vehicles and Motorcycles</i>	6 372 571,2	7 332 143,5	8 137 122,8
H. Transportasi dan Pergudangan/ <i>Transportation and Storage</i>	3 508 500,6	4 164 321,5	4 674 682,3
I. Penyediaan Akomodasi dan Makan Minum/ <i>Accommodation and Food Service Activities</i>	2 340 479,3	2 683 980,2	2 934 734,8
J. Informasi dan Komunikasi/ <i>Information and Communication</i>	2 215 312,3	2 394 333,6	2 596 827,2

## REGIONAL INCOME

**Tabel Lanjutan** 8.1.2  
*Continued Table*

Lapangan Usaha / Industrial Origin	2017	2018
(1)	(5)	(6)
A. Pertanian, Kehutanan, dan Perikanan/ <i>Agriculture, Forestry and Fisheries</i>	1 373 137,0	1 464 956,8
B. Pertambangan dan Penggalian/ <i>Mining and Quarrying</i>	92 963,5	87 661,3
C. Industri Pengolahan/ <i>Manufacturing</i>	75 554 904,1	81 228 238,9
D. Pengadaan Listrik dan Gas/ <i>Electricity and Gas</i>	2 446 445,6	2 413 392,2
E. Pengadaan Air, Pengelolaan Sampah, Limbah dan Daur Ulang/ <i>Water supply, Sewerage, Waste Management and Remediation Activities</i>	240 704,5	253 734,9
F. Konstruksi/ <i>Construction</i>	26 323 953,0	29 872 206,6
G. Perdagangan Besar dan Eceran; Reparasi Mobil dan Sepeda Motor/ <i>Wholesale and Retail Trade; Repair of Motor Vehicles and Motorcycles</i>	8 966 540,1	10 001 072,2
H. Transportasi dan Pergudangan/ <i>Transportation and Storage</i>	4 870 545,2	5 017 549,5
I. Penyediaan Akomodasi dan Makan Minum/ <i>Accommodation and Food Service Activities</i>	3 182 837,1	3 560 328,6
J. Informasi dan Komunikasi/ <i>Information and Communication</i>	2 994 680,0	3 481 298,6

**Tabel Lanjutan**      **8.1.2**  
*Continued Table*

Lapangan Usaha / Industrial Origin	2014	2015	2016
(1)	(2)	(3)	(4)
K. Jasa Keuangan dan Asuransi/ <i>Financial and Insurance Activities</i>	3 883 827,1	4 212 216,4	4 647 970,4
L. Real Estate/ <i>Real Estate Activities</i>	1 550 449,2	1 718 921,6	1 867 630,8
M,N. Jasa Perusahaan/ <i>Business Activities</i>	4 940,2	5 383,1	5 871,6
O. Administrasi Pemerintahan, Pertahanan dan Jaminan Sosial Wajib/ <i>Public Administration and Defence; Compulsory Social Security</i>	1 166 098,6	1 318 248,1	1 470 584,0
P. Jasa Pendidikan/ <i>Education</i>	992 958,1	1 098 654,9	1 196 851,1
Q. Jasa Kesehatan dan Kegiatan Sosial Sosial/ <i>Human Health and Social Work Activities</i>	758 532,6	824 679,0	890 987,5
R,S,T,U. Jasa lainnya/ <i>Other Services Activities</i>	417 956,6	469 439,8	503 361,5
<b>Produk Domestik Regional Bruto / Gross Regional Domestic Product</b>	<b>107 219 525,7</b>	<b>120 945 741,0</b>	<b>130 553 208,1</b>

## REGIONAL INCOME

**Tabel Lanjutan**      **8.1.2**  
*Continued Table*

<b>Lapangan Usaha / Industrial Origin</b>	<b>2017</b>	<b>2018</b>
<b>(1)</b>	<b>(5)</b>	<b>(6)</b>
K. Jasa Keuangan dan Asuransi/ <i>Financial and Insurance Activities</i>	4 931 269,9	5 444 972,8
L. Real Estate/ <i>Real Estate Activities</i>	2 014 594,3	1 991 819,9
M,N. Jasa Perusahaan/ <i>Business Activities</i>	6 550,0	7 320,5
O. Administrasi Pemerintahan, Pertahanan dan Jaminan Sosial Wajib/ <i>Public Administration and Defence; Compulsory Social Security</i>	1 515 852,8	1 727 198,1
P. Jasa Pendidikan/ <i>Education</i>	1 406 097,4	1 532 020,2
Q. Jasa Kesehatan dan Kegiatan Sosial Sosial/ <i>Human Health and Social Work Activities</i>	997 982,3	1 075 301,2
R,S,T,U. Jasa lainnya/ <i>Other Services Activities</i>	548 655,6	657 013,8
<b>Produk Domestik Regional Bruto / Gross Regional Domestic Product</b>	<b>137 467 712,2</b>	<b>149 816 086,1</b>

Sumber : BPS Kota Batam  
 Source : BPS – Statistics of Batam Municipality

**Tabel 8.1.3** **Distribusi Persentase Produk Domestik Regional Bruto Atas Dasar Harga Berlaku menurut Lapangan Usaha, 2014-2018**  
**Table 8.1.3** *Percentage Distribution of Gross Domestic Regional Bruto at Current Market Prices by Industri, 2014-2018*

Lapangan Usaha / Industrial Origin	2014	2015	2016
(1)	(2)	(3)	(4)
A. Pertanian, Kehutanan, dan Perikanan/ <i>Agriculture, Forestry and Fisheries</i>	1,05	1,00	0,99
B. Pertambangan dan Penggalian/ <i>Mining and Quarrying</i>	0,08	0,07	0,07
C. Industri Pengolahan/ <i>Manufacturing</i>	56,27	56,00	55,38
D. Pengadaan Listrik dan Gas/ <i>Electricity and Gas</i>	1,75	1,69	1,72
E. Pengadaan Air, Pengelolaan Sampah, Limbah dan Daur Ulang/ <i>Water supply, Sewerage, Waste Management and Remediation Activities</i>	0,19	0,18	0,18
F. Konstruksi/ <i>Construction</i>	19,02	19,37	19,50
G. Perdagangan Besar dan Eceran; Reparasi Mobil dan Sepeda Motor/ <i>Wholesale and Retail Trade; Repair of Motor Vehicles and Motorcycles</i>	5,94	6,06	6,23

## REGIONAL INCOME

### **Tabel Lanjutan**

### **8.1.3**

*Continued Table*

<b>Lapangan Usaha / Industrial Origin</b>	<b>2017</b>	<b>2018</b>
(1)	(5)	(6)
A. Pertanian, Kehutanan, dan Perikanan/ <i>Agriculture, Forestry and Fisheries</i>	1,00	0,98
B. Pertambangan dan Penggalian/ <i>Mining and Quarrying</i>	0,07	0,06
C. Industri Pengolahan/ <i>Manufacturing</i>	54,96	54,22
D. Pengadaan Listrik dan Gas/ <i>Electricity and Gas</i>	1,78	1,61
E. Pengadaan Air, Pengelolaan Sampah, Limbah dan Daur Ulang/ <i>Water supply, Sewerage, Waste Management and Remediation Activities</i>	0,18	0,17
F. Konstruksi/ <i>Construction</i>	19,15	19,94
G. Perdagangan Besar dan Eceran; Reparasi Mobil dan Sepeda Motor/ <i>Wholesale and Retail Trade; Repair of Motor Vehicles and Motorcycles</i>	6,52	6,68

**Tabel Lanjutan****8.1.3***Continued Table*

<b>Lapangan Usaha / Industrial Origin</b>	<b>2014</b>	<b>2015</b>	<b>2016</b>
(1)	(2)	(3)	(4)
H.Transportasi dan Pergudangan/ <i>Transportasi and Storage</i>	3,27	3,44	3,58
I.Penyediaan Akomodasi dan Makan Minum/ <i>Accommodation and Food Service Activities</i>	2,18	2,22	2,25
J. Informasi dan Komunikasi/ <i>Information and Insurance and Communication</i>	2,07	1,98	1,99
K.Jasa Keuangan dan Asuransi/ <i>Financial dan Insurance Activities</i>	3,62	3,48	3,56
L.Real Estat/ <i>Real Estate Activities</i>	1,45	1,42	1,43
M,N.Jasa Perusahaan/ <i>Business Activities</i>	0,00	0,00	0,00
O.Administrasi Pemerintahan, Pertahanan dan Jaminan Sosial Wajib/ <i>Public Administration and Defence; Compulsory Social Security</i>	1,09	1,09	1,13
P.Jasa Pendidikan/ <i>Education</i>	0,93	0,91	0,92
Q.Jasa Kesehatan dan Kegiatan Sosial Sosial/ <i>Human Health and Social Work Activities</i>	0,71	0,68	0,68
R,S,T,U. Jasa lainnya/ <i>Other Services Activities</i>	0,39	0,39	0,39
<b>Produk Domestik Regional Bruto / Gross Regional Domestic Product</b>	<b>100,00</b>	<b>100,00</b>	<b>100,00</b>



## REGIONAL INCOME

**Tabel Lanjutan**  
Continued Table

8.1.3

Lapangan Usaha / Industrial Origin	2017	2018
(1)	(5)	(6)
H.Transportasi dan Pergudangan/ <i>Transportasi and Storage</i>	3,54	0,35
I.Penyediaan Akomodasi dan Makan Minum/ <i>Accommodation and Food Service Activities</i>	2,32	2,38
J. Informasi dan Komunikasi/ <i>Information and Insurance and Communication</i>	2,18	2,32
K.Jasa Keuangan dan Asuransi/ <i>Financial dan Insurance Activities</i>	3,59	3,63
L.Real Estat/ <i>Real Estate Activities</i>	1,47	1,33
M,N.Jasa Perusahaan/ <i>Business Activities</i>	0,00	0,00
O.Administrasi Pemerintahan, Pertahanan dan Jaminan Sosial Wajib/ <i>Public Administration and Defence; Compulsory Social Security</i>	1,10	1,15
P.Jasa Pendidikan/ <i>Education</i>	1,02	1,02
Q.Jasa Kesehatan dan Kegiatan Sosial Sosial/ <i>Human Health and Social Work Activities</i>	0,73	0,72
R,S,T,U. Jasa lainnya/ <i>Other Services Activities</i>	0,40	0,44
<b>Produk Domestik Regional Bruto / Gross Regional Domestic Product</b>	<b>100,00</b>	<b>100,00</b>

Sumber : BPS Kota Batam

Source : BPS – Statistics of Batam Municipality

**Tabel**  
*Table* **8.1.4**

**Laju Pertumbuhan Produk Domestik Regional Bruto Atas Dasar Harga Konstan 2010 Menurut Lapangan Usaha , 2015-2018**  
*Growth Rate of Gross Domestic Regional Bruto at 2010 Constant Market Prices by Industry, 2015-2018*

<b>Lapangan Usaha / Industrial Origin</b>	<b>2014</b>	<b>2015</b>	<b>2016</b>
<b>(1)</b>	<b>(2)</b>	<b>(3)</b>	<b>(4)</b>
A. Pertanian, Kehutanan, dan Perikanan/ <i>Agriculture, Forestry and Fisheries</i>	5,27	3,35	3,51
B. Pertambangan dan Penggalian/ <i>Mining and Quarrying</i>	0,94	0,45	0,56
C. Industri Pengolahan/ <i>Manufacturing</i>	6,95	6,92	4,64
D. Pengadaan Listrik dan Gas/ <i>Electricity and Gas</i>	8,73	3,29	7,51
E. Pengadaan Air, Pengelolaan Sampah, Limbah dan Daur Ulang/ <i>Water supply, Sewerage, Waste Management and Remediation Activities</i>	5,65	3,46	5,32
F. Konstruksi/ <i>Construction</i>	8,80	8,46	6,70
G. Perdagangan Besar dan Eceran; Reparasi Mobil dan Sepeda Motor/ <i>Wholesale and Retail Trade; Repair of Motor Vehicles and Motorcycles</i>	6,78	7,60	6,63

## REGIONAL INCOME

**Tabel Lanjutan**      **8.1.4**  
*Continued Table*

<b>Lapangan Usaha / Industrial Origin</b>	<b>2017</b>	<b>2018</b>
<b>(1)</b>	<b>(5)</b>	<b>(6)</b>
A. Pertanian, Kehutanan, dan Perikanan/ <i>Agriculture, Forestry and Fisheries</i>	3,16	2,73
B. Pertambangan dan Penggalian/ <i>Mining and Quarrying</i>	0,41	-1,78
C. Industri Pengolahan/ <i>Manufacturing</i>	1,76	3,52
D. Pengadaan Listrik dan Gas/ <i>Electricity and Gas</i>	6,10	-1,02
E. Pengadaan Air, Pengelolaan Sampah, Limbah dan Daur Ulang/ <i>Water supply, Sewerage, Waste Management and Remediation Activities</i>	-0,39	3,14
F. Konstruksi/ <i>Construction</i>	0,64	7,62
G. Perdagangan Besar dan Eceran; Reparasi Mobil dan Sepeda Motor/ <i>Wholesale and Retail Trade; Repair of Motor Vehicles and Motorcycles</i>	4,27	5,34

**Tabel Lanjutan**

Continued Table

**8.1.4**

<b>Lapangan Usaha / Industrial Origin</b>		<b>2014</b>	<b>2015</b>	<b>2016</b>
<b>(1)</b>		<b>(2)</b>	<b>(3)</b>	<b>(4)</b>
H.	Transportasi dan Pergudangan/ <i>Transportasi and Storage</i>	3,11	6,26	6,11
I.	Penyediaan Akomodasi dan Makan Minum/ <i>Accommodation and Food Service Activities</i>	8,98	6,44	6,11
J.	Informasi dan Komunikasi/ <i>Information and Insurance and Communication</i>	8,56	5,81	6,70
K.	Jasa Keuangan dan Asuransi/ <i>Financial dan Insurance Activities</i>	5,82	3,03	6,75
L.	Real Estat/ <i>Real Estate Activities</i>	6,59	5,29	4,67
M,N	Jasa Perusahaan/ <i>Business Activities</i>	5,16	4,21	5,18
O.	Administrasi Pemerintahan, Pertahanan dan Jaminan Sosial Wajib/ <i>Public Administration and Defence; Compulsory Social Security</i>	6,15	7,32	8,10
P.	Jasa Pendidikan/ <i>Education</i>	5,28	4,65	5,15
Q.	Jasa Kesehatan dan Kegiatan Sosial Sosial/ <i>Human Health and Social Work Activities</i>	6,90	4,51	4,71
R,S,T,U	Jasa lainnya/ <i>Other Services Activities</i>	3,85	3,78	3,50
<b>Produk Domestik Regional Bruto / Gross Regional Domestic Product</b>		<b>7,16</b>	<b>6,87</b>	<b>5,43</b>

## REGIONAL INCOME

**Tabel Lanjutan**      **8.1.4**  
*Continued Table*

<b>Lapangan Usaha / Industrial Origin</b>		<b>2017</b>	<b>2018</b>
<b>(1)</b>		<b>(5)</b>	<b>(6)</b>
H.	Transportasi dan Pergudangan/ <i>Transportasi and Storage</i>	3,73	1,09
I.	Penyediaan Akomodasi dan Makan Minum/ <i>Accommodation and Food Service Activities</i>	5,88	10,18
J.	Informasi dan Komunikasi/ <i>Information and Insurance and Communication</i>	7,50	12,85
K.	Jasa Keuangan dan Asuransi/ <i>Financial dan Insurance Activities</i>	1,21	6,09
L.	Real Estat/ <i>Real Estate Activities</i>	3,87	-5,13
M,N	Jasa Perusahaan/ <i>Business Activities</i>	4,10	8,17
O.	Administrasi Pemerintahan, Pertahanan dan Jaminan Sosial Wajib/ <i>Public Administration and Defence; Compulsory Social Security</i>	-1,01	8,30
P.	Jasa Pendidikan/ <i>Education</i>	7,25	2,27
Q.	Jasa Kesehatan dan Kegiatan Sosial Sosial/ <i>Human Health and Social Work Activities</i>	9,83	3,70
R,S,T,U	Jasa lainnya/ <i>Other Services Activities</i>	5,05	15,52
<b>Produk Domestik Regional Bruto / Gross Regional Domestic Product</b>		<b>2,19</b>	<b>4,72</b>

Sumber : BPS Kota Batam  
 Source : BPS – Statistics of Batam Municipality

Tabel  
Table

8.1.5

**Laju Pertumbuhan Produk Domestik Regional Bruto Atas Dasar Harga Berlaku Menurut Pengeluaran , 2014-2018**  
*Growth Rate of Gross Domestic Regional Bruto at Current Market Prices by Industry, 2014-2018*

<i>Komponen Pengeluaran/ Expenditure Component</i>	<b>2014</b>	<b>2015</b>	<b>2016</b>
(1)	(2)	(3)	(4)
Pengeluaran Konsumsi Rumah Tangga	38 524 324,29	43 920 982,59	49 881 675,70
Pengeluaran Konsumsi LNPRT	229 561,15	262 428,81	274 743,90
Pengeluaran Konsumsi Pemerintah	1 622 200,23	2 051 478,51	2 396 004,00
Pembentukan Modal Tetap Bruto	50 908 817,74	58 571 912,21	63 312 741,80
Perubahan Inventori	3 224 462,30	899 553,45	584 259,20
Ekspor	218 397 703,04	251 874 600,63	261 825 428,00
Impor	205 687 543 02	236 635 215,21	247 721 644,50
Net Ekspor	12 710 160,02	15 239 385,42	14 103 783,50
<b>PDRB</b>	<b>38 524 324,29</b>	<b>43 920 982,59</b>	<b>49 881 675,70</b>

REGIONAL INCOME

**Tabel Lanjutan**      **8.1.5**  
*Continued Table*

<b>Komponen Pengeluaran/ Expenditure Component</b>	<b>2017</b>	<b>2018</b>
(1)	(5)	(6)
Pengeluaran Konsumsi Rumah Tangga	55 000 881,60	58 763 486,60
Pengeluaran Konsumsi LNPRT	302 179,47	340 114,71
Pengeluaran Konsumsi Pemerintah	2 564 848,77	2 757 470,44
Pembentukan Modal Tetap Bruto	68 043 027,60	76 580 946,40
Perubahan Inventori	308 731,51	464 692,63
Ekspor	273 703 721,27	293 462 096,45
Impor	262 455 677,95	282 552 721,10
Net Ekspor	11 248 043,30	10 909 375,30
<b>PDRB</b>	<b>137 467 712,21</b>	<b>149 816 086,09</b>

Sumber : BPS Kota Batam

Source : BPS – Statistics of Batam Municipality

**Tabel**  
*Table*

8.1.6

**Laju Pertumbuhan Produk Domestik Regional Bruto Atas Dasar Harga Konstan 2010 Menurut Pengeluaran , 2014-2018**

*Growth Rate of Gross Domestic Regional Bruto at 2010 Constant Market Prices by Industry, 2014-2018*

<b>Komponen Pengeluaran/ Expenditure Component</b>	<b>2014</b>	<b>2015</b>	<b>2016</b>
(1)	(2)	(3)	(4)
Pengeluaran Konsumsi Rumah Tangga	31 247 895,56	33 488 079,24	35 716 488,10
Pengeluaran Konsumsi LNPRT	181 592,60	194 489,40	190 930,50
Pengeluaran Konsumsi Pemerintah	1 239 011,91	1 417 381,40	1 521 691,28
Pembentukan Modal Tetap Bruto	39 461 131,60	41 770 388,33	42 160 756,70
Perubahan Inventori	2 137 607,92	572 585,29	345 036,22
Ekspor	175 103 001,21	184 404 794,80	190 955 759,12
Impor	164 726 172,26	171 389 974,69	175 520 957,02
Net Ekspor	10 376 828,95	13 014 820,11	15 434 802,10
<b>PDRB</b>	<b>84 644 068,54</b>	<b>90 457 743,78</b>	<b>95 369 704,92</b>



## REGIONAL INCOME

**Tabel Lanjutan**      **8.6**  
*Continued Table*

<b>Komponen Pengeluaran/ Expenditure Component</b>	<b>2017</b>	<b>2018</b>
(1)	(5)	(6)
Pengeluaran Konsumsi Rumah Tangga	37 682 813,30	39 499 717,10
Pengeluaran Konsumsi LNPRT	200 848,46	217 622,97
Pengeluaran Konsumsi Pemerintah	1 547 944,07	1 562 938,97
Pembentukan Modal Tetap Bruto	42 638 151,80	45 793 287,10
Perubahan Inventori	201 502,84	297 783,22
Ekspor	191 206 372,32	194 702 168,51
Impor	176 020 842,32	180 013 541,12
Net Ekspor	15 185 530,00	14 688 627,40
<b>PDRB</b>	<b>97 456 790,43</b>	<b>102 059 976,71</b>

Sumber : BPS Kota Batam

Source : BPS – Statistics of Batam Municipality



# TRANSPORTASI & KOMUNIKASI

*Transportation and Communication*



## Kondisi Jalan

*Road Condition*

	2017	2018
<b>Baik</b> <i>Good</i>	117,50	125,01
<b>Sedang</b> <i>Average</i>	425,90	426,72
<b>Rusak</b> <i>Damaged</i>	83,10	52,27
<b>Rusak Berat</b> <i>Severely Damaged</i>	19,67	42,15



**PENJELASAN TEKNIS**

1. **Panjang Jalan** adalah Statistik Panjang Jalan didasarkan pada survei yang dilakukan BPS dan Kantor pemerintah setempat sebagai responden (Informasi panjang jalan didapat dari kantor pemerintah pusat atau daerah).
2. **Kantor pos** adalah fasilitas fisik tidak bergerak untuk melayani penerimaan, pengumpulan, penyortiran, transmisi, dan pengantaran surat dan paket pos.

**TECHNICAL NOTES**

1. **Road Length** is the Road Length Statistics based on a survey conducted by BPS and the local government office as a respondent (Road length information is obtained from central or regional government offices).
2. **Post office** is a physical facility not moving to serve the reception, collection, sorting, transmission, and delivery of letters and postal packages.

**ULASAN**

**DESCRIPTION**

**1. TRANSPORTASI**

Berdasarkan data statistik yang dihimpun dari Dinas Bina Marga dan Sumber Daya Air Kota Batam, Tahun 2018 panjang jalan aspal di Kota Batam sepanjang 611,21 km sedangkan tahun 2017 panjang jalan hanya 609,71 km sehingga ada penambahan panjang jalan setahun terakhir sepanjang 1,5 km.

Tahun 2018 juga ada perbaikan kondisi jalan di Kota Batam. Hal ini dapat dilihat dari tabel 9.1.2

**2. Komunikasi**

Kantor pos pembantu di kota Batam selama 5 tahun terakhir mengalami penurunan. Hal ini dapat dilihat pada tabel 9.2.1

**1. Transportation**

*Based on statistical data compiled from the Bina Marga and Water Resources office of Batam Municipality, in 2018 the length of asphalt roads in Batam Municipality will be 611.21 km while in 2017 the length of the road will only be 609.71 km so that there has been an increase in the length of the road in the past year along 1.5 km.*

*In 2018 there will also be improved road conditions in Batam City. This can be seen from table 9.1.2*

**2. Communication**

*Supporting post offices in Batam city for the last 5 years has decreased. This can be seen in table 9.2.1*

9.1 Transortasi/ *Transportation*

**Tabel**  
*Table*

9.1.1

**Panjang Jalan Menurut Kecamatan dan Jenis permukaan Jalan (km) 2018 di Kota Batam.**  
*Length of Road by Sub District and Type of Road Surface (km) 2018*

Tahun <i>Year</i>	Jenis Permukaan <i>Type of Road Surface</i>			
	Aspal <i>Paved</i>	Tidak Aspal <i>Not Paved</i>	Lainnya <i>Others</i>	Jumlah <i>Total</i>
(1)	(2)	(3)	(4)	(5)
2017	609,71	36,41	-	646,12
2018	611,21	34,96	-	646,16

Sumber: Dinas Bina Marga dan Sumber Daya Air  
*Source : Bina Marga and Water Resources Office*

**Tabel**  
*Table*

**9.1.2 Panjang Jalan Menurut Kecamatan dan Kondisi Jalan (km) 2018 di Kota Batam.**  
*Length of Road by district and road Conditions 2018*

<b>Tahun</b> <i>Year</i>	<b>Kondisi Jalan</b> <i>Road Condition</i>			
	<b>Baik</b>	<b>Sedang</b>	<b>Rusak</b>	<b>Rusak Berat</b>
	<i>Good</i>	<i>Average</i>	<i>Damaged</i>	<i>Severely Damaged</i>
	(1)	(2)	(3)	(4)
2017	117,50	425,90	83,10	19,67
2018	125,01	426,72	52,27	42,15

Sumber: Dinas Bina Marga dan Sumber Daya Air  
Source : *Bina Marga and Water Resources Office*

9.2 Komunikasi/*Communication*

**Tabel** 9.2.1 **Jumlah Kantor Pos Pembantu Menurut Kecamatan (km) 2015-2018 di Kota Batam.**  
**Table** 9.2.1 *Number of Post Offices Subdisaries by District (km) 2015-2018*

Tahun <i>Year</i>	Jumlah Kantor Pos Pembantu / <i>Number of Support Post Offices</i>
(1)	(2)
2015	20
2016	22
2017	22
2018	19

Sumber: Pos Indonesia  
 Source : *Indonesian Post*



**Tabel** 9.2.2 **Banyaknya Surat Pos yang Dikirim oleh Kantor Pos di Kota Batam, 2018**  
**Table** 9.2.2 *Number of Mail Sent by Post office in Kepulauan Riau Province, 2018*

Tahun <i>Year</i>	Luar Negeri / <i>Overseas</i>			
	Biasa <i>Regular</i>	Kilat <i>Express</i>	Tercatat <i>Registered</i>	Paket <i>Package</i>
	(2)	(3)	(4)	(5)
2018	-	134	197	197

**Tabel Lanjutan** 9.2.2  
*Continued Table*

Tahun <i>Year</i>	Dalam Negeri / <i>Domestic</i>			
	Biasa <i>Regular</i>	Kilat <i>Express</i>	Tercatat <i>Registered</i>	Paket <i>Package</i>
	(1)	(2)	(3)	(4)
2018	3 826	107 854	-	169 017

Sumber: Pos Indonesia  
 Source : Indonesian Post



Sensus  
Penduduk  
2020

# DATA

## MENCERDASKAN BANGSA

*-----Enlighten The Nation-----*



### **BADAN PUSAT STATISTIK KOTA BATAM**

Jalan Raja Ali Kelana, Batam Kota  
Telp. (0778) 7433299 Fax. (0778) 7433299  
Email: [bps2171@bps.go.id](mailto:bps2171@bps.go.id)  
Website: <http://batamkota.bps.go.id>