

# **KABUPATEN KEPULAUAN ANAMBAS DALAM ANGKA**

*Kepulauan Anambas Regency in Figures*

**2019**




**BADAN PUSAT STATISTIK  
KABUPATEN KEPULAUAN ANAMBAS  
BPS-Statistic of Kepulauan Anambas Regency**

# KABUPATEN

## KEPULAUAN ANAMBAS DALAM ANGKA

*Kepulauan Anambas Regency in Figures*

2019



# **Kabupaten Kepulauan Anambas Dalam Angka**

## ***Kepulauan Anambas Regency in Figures***

### **2019**

**ISSN** : 2442-6059

**No. Publikasi/Publication Number** : 21050.1902

**Katalog/Catalog** : 1102001.2105

**Ukuran Buku/Book Size** : 14,8 x 21 cm

**Jumlah Halaman/Number of Pages** : xxx + 254 halaman/pages

**Naskah/Manuscript** :

Badan Pusat Statistik Kabupaten Kepulauan Anambas  
*BPS-Statistics of Kepulauan Anambas Regency*

**Gambar Cover oleh/Cover Designed by** :

Badan Pusat Statistik Kabupaten Kepulauan Anambas  
*BPS-Statistics of Kepulauan Anambas Regency*

**Ilustrasi Cover/Cover Illustrations** :

Badan Pusat Statistik Kabupaten Kepulauan Anambas  
*BPS-Statistics of Kepulauan Anambas Regency*

**Diterbitkan oleh/Published by** :

© BPS Kabupaten Kepulauan Anambas/*BPS-Statistics of Kepulauan Anambas Regency*

**Dicetak oleh/Printed by** :

Badan Pusat Statistik

**Dilarang mengumumkan, mendistribusikan, mengomunikasikan, dan/atau menggandakan sebagian atau seluruh isi buku ini untuk tujuan komersial tanpa izin tertulis dari Badan Pusat Statistik Kabupaten Kepulauan Anambas**  
*Prohibited to announce, distribute, communicate, and/or copy part or all of this book for commercial purpose without permission from BPS-Statistics of Kepulauan Anambas Regency*

**TIM PENYUSUN BUKU**  
**Kabupaten Kepulauan Anambas Dalam Angka**  
***Kepulauan Anambas Regency in Figures***  
**2019**

Pengarah/*Director* :  
Donny Cahyo Wibowo, SST, M.Si

**Tim Penyusun/*Editor Team* :**

Penanggung Jawab/*Coordinator* :  
Yohanes Eki Apriliawan SST

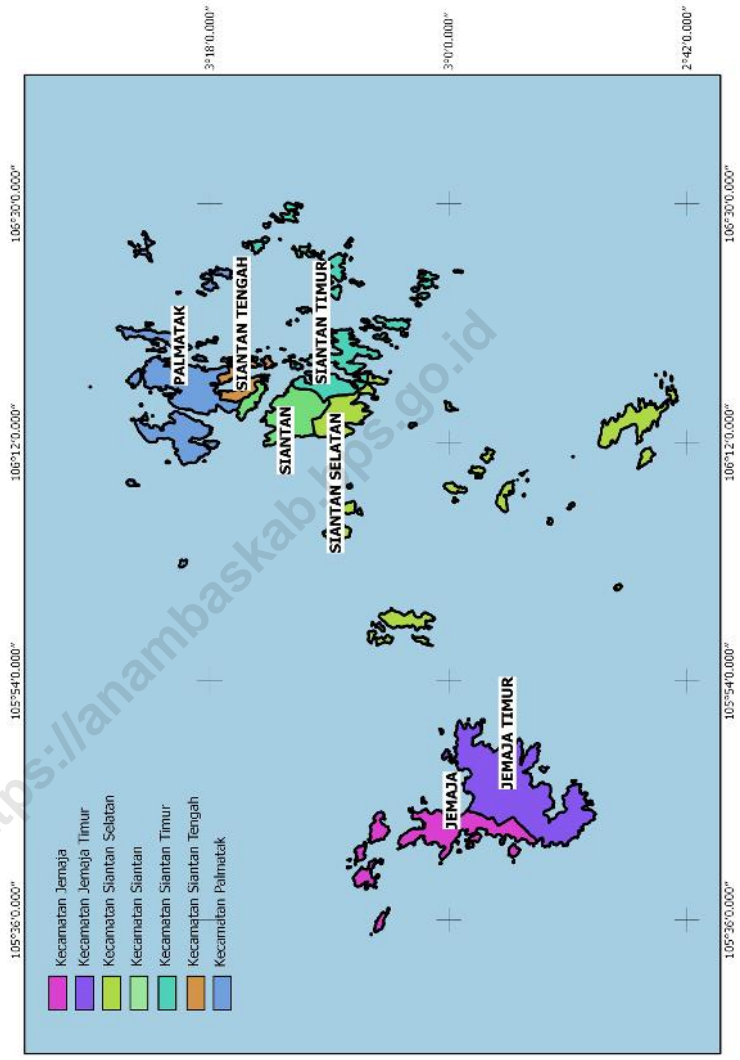
Naskah/*Manuscript* :  
Yohanes Eki Apriliawan SST  
Riko Tri Utama SST

Gambar Kulit/*Cover Design* :  
Riko Tri Utama SST

Infografis/*Infographics* :  
Riko Tri Utama SST  
Ruth Yuliani Hutabarat SST



Peta Kabupaten Kepulauan Anambas  
Map of Anambas Islands Regency





**KEPALA BPS KABUPATEN KEPULAUAN ANAMBAS**  
*CHIEF STATISTICIAN OF KEPULAUAN ANAMBAS REGENCY*



**Donny Cahyo Wibowo, SST, M.Si**







## KATA PENGANTAR

Kepulauan Anambas Dalam Angka 2019 merupakan publikasi tahunan yang diterbitkan oleh BPS Kabupaten Kepulauan Anambas. Disadari bahwa publikasi ini belum sepenuhnya memenuhi harapan pihak pemakai data khususnya para perencana, namun diharapkan dapat membantu melengkapi penyusunan rencana pembangunan di Kabupaten Kepulauan Anambas.

Publikasi ini dapat terwujud berkat kerja sama dan bantuan dari berbagai pihak baik instansi pemerintah maupun swasta. Kepada semua pihak yang telah memberikan bantuan disampaikan penghargaan dan terima kasih yang sebesar-besarnya.

Untuk perbaikan publikasi ini, tanggapan dan saran yang bersifat konstruktif dari para pemakai sangat diharapkan.

Tarempa Selatan, 16 Agustus 2019

Kepala Badan Pusat Statistik  
Kabupaten Kepulauan Anambas

Donny Cahyo Wibowo, SST, M.Si



## **PREFACE**

*Kepulauan Anambas in Figures 2018 is an annual publication written by BPS-Statistics of Kepulauan Anambas Regency. Honestly, this publication has not perfect yet and has not filled the user's hope, especially for the planners yet, but hopely it can help to equip compilation of development planning in Kepulauan Anambas Regency.*

*This comprehensive publication has been made possible with the assistance and contribution from several governmental institutions and private organizations. To all parties who have been involved in the preparation of this publication, I would like to express my sincerest appreciation and gratitude. Comments and constructive suggestions for the improvement of this publication are always welcome.*

*Tarempa Selatan, August 16, 2019  
Chief Statistics of  
Kepulauan Anambas Regency*

*Donny Cahyo Wibowo, SST, M.Si*

# DAFTAR ISI/CONTENTS

Halaman  
Page

Kata Pengantar/ <i>Preface</i> .....	ix
Daftar Isi/ <i>Contents</i> .....	xi
Daftar Tabel/ <i>List of Tables</i> .....	xiii
Penjelasan Umum/ <i>Explanatory Notes</i> .....	xxxi
1. Geografi dan Iklim/ <i>Geography and Climate</i> .....	1
1.1. Geografi/ <i>Geography</i> .....	7
1.2. Iklim/ <i>Climate</i> .....	11
2. Pemerintahan/ <i>Government</i> .....	17
2.1. Wilayah Administratif/ <i>Administrative Area</i> .....	23
2.2. Sumber Daya Manusia/ <i>Human Resources</i> .....	26
2.3. Dewan Perwakilan Rakyat Daerah/ <i>The Regional House of Representative</i> .....	30
2.4. Keuangan Daerah/ <i>Government Finance</i> .....	32
3. Penduduk dan Ketenagakerjaan/ <i>Population and Employment</i> .....	37
3.1. Penduduk/ <i>Population</i> .....	45
3.2. Ketenagakerjaan/ <i>Employment</i> .....	52
4. Sosial dan Kesejahteraan Rakyat/ <i>Social and Welfare</i> .....	69
4.1. Pendidikan/ <i>Education</i> .....	83
4.2. Kesehatan/ <i>Health</i> .....	113
4.3. Agama dan Sosial Lainnya/ <i>Religion and Other Social Affairs</i> .....	120
4.4. Perumahan dan Lingkungan/ <i>Housing and Environment</i> .....	123
4.5. Kemiskinan dan Pembangunan Manusia/ <i>Poverty and Human Development</i> .....	129
5. Pertanian/ <i>Agriculture</i> .....	133
5.1. Tanaman Pangan/ <i>Food Crops</i> .....	141
5.2. Hortikultura/ <i>Horticulture</i> .....	143
5.3. Perkebunan/ <i>Estate Crops</i> .....	159
5.4. Peternakan/ <i>Livestock</i> .....	163
5.5. Perikanan/ <i>Fishery</i> .....	169

	Halaman <i>Page</i>
6. Pariwisata/ <i>Tourism</i> .....	177
7. Transportasi dan Komunikasi / <i>Transportation and Communication</i> .....	189
7.1. Transportasi/ <i>Transportation</i> .....	195
7.2. Pos dan Telekomunikasi/ <i>Post and Telecommunication</i> .....	203
8. Pengeluaran Penduduk dan Konsumsi Makanan/ <i>Population Expenditure and Food Consumption</i> .....	205
9. Perdagangan/ <i>Trade</i> .....	213
10. Sistem Neraca Nasional/ <i>System of National Accounts</i> .....	227
11. Perbandingan Antar Wilayah/ <i>Regional Comparison</i> .....	243

## DAFTAR TABEL/LIST OF TABLES

	Halaman <i>Page</i>
<b>1. GEOGRAFI DAN IKLIM/GEOGRAPHY AND CLIMATE .....</b>	<b>1</b>
<b>1.1. KEADAAN GEOGRAFI/GEOGRAPHY CONDITION .....</b>	<b>7</b>
1.1.1. Luas Daerah dan Jumlah Pulau Menurut Kecamatan di Kabupaten Kepulauan Anambas, 2018 <i>Total Area and Number of Islands by Sub District in Kepulauan Anambas Regency, 2018 .....</i>	7
1.1.2. Jarak dari Ibukota Kecamatan ke Ibukota Kabupaten di Kabupaten Kepulauan Anambas (km), 2018 <i>Distance between Sub District Capital and Regency Capital in Kepulauan Anambas Regency (km), 2018 .....</i>	9
1.1.3. Batas Wilayah Kabupaten Kepulauan Anambas, 2018 <i>Border of Kepulauan Anambas Regency, 2018 .....</i>	10
<b>1.2. IKLIM/CLIMATE .....</b>	<b>11</b>
1.2.1. Pengamatan Unsur Iklim di Stasiun Pengamatan Badan Meteorologi Klimatologi dan geofisika (BMKG) di Kabupaten Kepulauan Anambas, 2018 <i>Monitoring Climate Elements at Meteorological, Climatological, and Geophysical Agency (BMKG) Monitoring Station in Kepulauan Anambas Regency, 2018 .....</i>	10
<b>2. PEMERINTAHAN/GOVERNMENT .....</b>	<b>17</b>
<b>2.1. WILAYAH ADMINISTRATIF/ADMINISTRATIVE AREA .....</b>	<b>23</b>
2.1.1. Jumlah Kelurahan Menurut Kecamatan di Kabupaten Kepulauan Anambas, 2018 <i>Number of Sub District by Sub District in Kepulauan Anambas Regency, 2018 .....</i>	23
2.1.2. Jumlah Desa Menurut Kecamatan di Kabupaten Kepulauan Anambas, 2018 <i>Number of Villages by Sub District in Kepulauan Anambas Regency, 2018 .....</i>	24
2.1.3. Jumlah SLS Menurut Kelurahan/Desa di Kabupaten Kepulauan Anambas, 2018 <i>Number of SLS by Sub District/Villages in Kepulauan Anambas Regency, 2018 .....</i>	25
<b>2.2. SUMBER DAYA MANUSIA/HUMAN RESOURCES .....</b>	<b>23</b>
2.2.1. Jumlah Pegawai Negeri Sipil Menurut Jabatan dan Jenis Kelamin di Kabupaten Kepulauan Anambas, 2017 dan 2018 <i>Number of Civil Servants by Occupation and Sex in Kepulauan Anambas</i>	

	Halaman Page
<i>Regency, 2017 and 2018</i> .....	26
2.2.2. Jumlah Pegawai Negeri Sipil Menurut Tingkat Pendidikan dan Jenis Kelamin di Kabupaten Kepulauan Anambas, 2017 dan 2018 <i>Number of Civil Servants by Occupation and Sex in Kepulauan Anambas Regency, 2017 and 2018</i> .....	27
2.2.3. Jumlah Pegawai Negeri Sipil Menurut Tingkat Kepangkatan dan Jenis Kelamin di Kabupaten Kepulauan Anambas, 2017 dan 2018 <i>Number of Civil Servants by Hierarchy and Sex in Kepulauan Anambas Regency, 2017 and 2018</i> .....	28
<b>2.3. DEWAN PERWAKILAN RAKYAT DAERAH/THE REGIONAL HOUSE OF REPRESENTATIVE</b> .....	<b>30</b>
2.3.1. Jumlah Anggota Dewan Perwakilan Rakyat Daerah Menurut Partai Politik dan Jenis Kelamin di Kabupaten Kepulauan Anambas, 2018 <i>Number of Regional House of Representative's Members by Political Parties and Sex in Kepulauan Anambas Regency, 2018</i> .....	30
2.3.2. Jumlah Anggota Dewan Perwakilan Rakyat Daerah Menurut Pendidikan Tertinggi yang Ditamatkan di Kabupaten Kepulauan Anambas, 2018 <i>Number of Regional House of Representative's Members by Educational Attainment in Kepulauan Anambas Regency, 2018</i> .....	31
<b>2.4. KEUANGAN DAERAH/GOVERNMENT FINANCE</b> .....	<b>32</b>
2.4.1. Realisasi Pendapatan Pemerintah Kabupaten Kepulauan Anambas Menurut Jenis Pendapatan (ribu rupiah), 2015 dan 2018 <i>Actual Kepulauan Anambas Regency Government Revenues by Kind of Revenues (thousand rupiahs), 2015 and 2018</i> .....	32
2.4.2. Realisasi Belanja Pemerintah Kabupaten Kepulauan Anambas Menurut Jenis Belanja (ribu rupiah), 2015 dan 2018 <i>Actual Kepulauan Anambas Regency Government Expenditures by Kind of Expenditures (thousand rupiahs), 2015 and 2018</i> .....	34
2.4.3. Banyaknya Koperasi Menurut Kecamatan dan Jenis Koperasi di Kabupaten Kepulauan Anambas, 2018 <i>Number of Cooperatives by Sub District and Type of Cooperative in Kepulauan Anambas Regency, 2018</i> .....	35
<b>3. PENDUDUK DAN KETENAGAKERJAAN/POPULATION AND EMPLOYMENT</b> .....	<b>32</b>
<b>3.1. PENDUDUK/POPULATION</b> .....	<b>45</b>

3.1.1.	Penduduk, Laju Pertumbuhan Penduduk, Distribusi Persentase Penduduk, Kepadatan Penduduk, Rasio Jenis Kelamin Penduduk Menurut Kecamatan di Kabupaten Kepulauan Anambas, 2010 dan 2018 <i>Population, Population Growth Rate, Percentage Distribution of Population, Population Density, and Population Sex Ratio by Sub District in Kepulauan Anambas Regency, 2010 and 2018</i> .....	45
3.1.2.	Penduduk Menurut Kelompok Umur dan Jenis Kelamin di Kabupaten Kepulauan Anambas, 2018 <i>Population by Age group and Sex in Kepulauan Anambas Regency, 2018</i> .....	48
3.1.3.	Persentase Penduduk Berumur 10 Tahun ke Atas Menurut Jenis Kelamin dan Partisipasi Pendidikan di Kabupaten Kepulauan Anambas, 2018 <i>Percentage of Population of Age 10 Years and Over by Sex and Participation in Education in Kepulauan Anambas Regency, 2018</i> .....	49
3.1.4.	Persentase Penduduk Berumur 10 tahun ke Atas Menurut Jenis Kelamin dan Kemampuan Baca Tulis di Kabupaten Kepulauan Anambas, 2018 <i>Percentage of Population of Age 10 years and Over by Sex and Literacy in Kepulauan Anambas Regency, 2018</i> .....	50
<b>3.2.</b>	<b>KETENAGAKERJAAN/EMPLOYMENT</b> .....	<b>52</b>
3.2.1.	Penduduk Berumur 15 Tahun ke Atas Menurut Kelompok Umur dan Jenis Kegiatan Selama Seminggu yang Lalu di Kabupaten Kepulauan Anambas, 2018 <i>Population 15 Years of Age and Over by Age Group and Type of Activity During The Previous Week in Kepulauan Anambas Regency, 2018</i> .....	52
3.2.2.	Jumlah Penduduk Berumur 15 Tahun ke Atas Menurut Jenis Kegiatan Selama Seminggu yang Lalu dan Jenis Kelamin di Kabupaten Kepulauan Anambas, 2018 <i>Population Aged 15 Years and Over by Type of Activity During The Previous Week and Sex in Kepulauan Anambas Regency, 2018</i> .....	54
3.2.3.	Penduduk Berumur 15 Tahun ke Atas Menurut Pendidikan Tertinggi yang Ditamatkan dan Jenis Kegiatan Selama Seminggu yang Lalu di Kabupaten Kepulauan Anambas, 2018 <i>Population 15 Years of Age and Over by Educational Attainment and Type of Activity During the Previous Week in Kepulauan Anambas Regency, 2018</i> .....	55
3.2.4.	Penduduk Berumur 15 Tahun ke Atas yang Bekerja Selama Seminggu yang Lalu Menurut Status Pekerjaan Utama dan Lapangan Pekerjaan Utama di Kabupaten Kepulauan Anambas, 2018	



	<i>Population 15 Years of Age and Over who Worked During The Previous Week by Main Employment Status and Main Industry in Kepulauan Anambas Regency, 2018</i> .....	57
3.2.5.	Penduduk Berumur 15 Tahun ke Atas yang Bekerja Selama Seminggu yang Lalu Menurut Status Pekerjaan Utama dan Jenis Kelamin di Kabupaten Kepulauan Anambas, 2018 <i>Population 15 Years of Age and Over who Worked During The Previous Week by Main Employment Status and Sex in Kepulauan Anambas Regency, 2018</i> .....	58
3.2.6.	Penduduk Berumur 15 Tahun ke Atas yang Bekerja Selama Seminggu yang Lalu Menurut Jumlah Jam Kerja pada Pekerjaan Utama dan Lapangan Pekerjaan Utama di Kabupaten Kepulauan Anambas, 2018 <i>Population 15 Years of Age and Over who Worked During The Previous Week by Total Working Hours on Main Job and Main Industry in Kepulauan Anambas Regency, 2018</i> .....	59
3.2.7.	Penduduk Berumur 15 Tahun ke Atas yang Bekerja Selama Seminggu yang Lalu Menurut Lapangan Pekerjaan Utama dan Pendidikan Tertinggi yang Ditamatkan di Kabupaten Kepulauan Anambas, 2018 <i>Population 15 Years of Age and Over who Worked During The Previous Week by Main Industry and Educational Attainment in Kepulauan Anambas Regency, 2018</i> .....	60
3.2.8.	Penduduk Berumur 15 Tahun ke Atas yang Bekerja Selama Seminggu yang Lalu Menurut Jumlah Jam Kerja Pada Pekerjaan Utama dan Jenis Kelamin di Kabupaten Kepulauan Anambas, 2018 <i>Population 15 Years of Age and Over who Worked During The Previous Week by Total Working Hours on Main Job and Sex in Kepulauan Anambas Regency, 2018</i> .....	61
3.2.9.	Penduduk Berumur 15 Tahun ke Atas yang Bekerja Selama Seminggu yang Lalu Jumlah Jam Kerja Seluruhnya dan Jenis Kelamin di Kabupaten Kepulauan Anambas, 2018 <i>Population 15 Years of Age and Over who Worked During The Previous Week by Total Working Hours and Sex in Kepulauan Anambas Regency, 2018</i> .....	62
3.2.10.	Penduduk Berumur 15 Tahun ke Atas yang Bekerja Selama Seminggu yang Lalu Menurut Kelompok Umur dan Jumlah Jam Kerja Seluruhnya di Kabupaten Kepulauan Anambas, 2018 <i>Population 15 Years of Age and Over who Worked During The Previous Week by Age Group and Total Working Hours in Kepulauan Anambas</i>	

<i>Regency, 2018</i> .....	63
3.2.11. Penduduk Berumur 15 Tahun ke Atas yang Bekerja Selama Seminggu yang Lalu Menurut Kelompok Umur dan Jenis Kelamin, 2018 <i>Population 15 Years of Age and Over who Worked During The Previous Week by Age Group and Sex in Kepulauan Anambas Regency, 2018</i> .....	64
3.2.12. Penduduk Berumur 15 Tahun ke Atas yang Bekerja Selama Seminggu yang Lalu Menurut Status Pekerjaan Utama dan Pendidikan Tertinggi yang Ditamatkan di Kabupaten Kepulauan Anambas, 2018 <i>Population 15 years of Age and Over who Worked During The Previous Week by Main Industry and Educational Attainment in Kepulauan Anambas Regency, 2018</i> .....	65
3.2.13. Penduduk Berumur 15 Tahun ke Atas yang Bekerja Selama Seminggu yang Lalu Menurut Lapangan Pekerjaan Utama dan jenis Kelamin di Kabupaten Kepulauan Anambas, 2018 <i>Population 15 Years of Age and Over who Worked During The Previous Week by Main Industry and Sex in Kepulauan Anambas Regency, 2018</i> ...	66
3.2.14. Tingkat Pengangguran terbuka (TPT) dan Tingkat Partisipasi Angkatan Kerja (TPAK) di Kabupaten Kepulauan Anambas, 2016-2018 <i>Unemployment Rate (UR) and Labor Force Participation Rate (LFPR) in Kepulauan Anambas Regency, 2016-2018</i> .....	67
<b>4. SOSIAL DAN KESEJAHTERAAN RAKYAT/SOCIAL AND WELFARE</b> .....	<b>69</b>
<b>4.1. PENDIDIKAN/EDUCATION</b> .....	<b>83</b>
4.1.1. Jumlah Sekolah, Guru, dan Murid taman Kanak-Kanak (TK) di bawah Kementerian Pendidikan dan Kebudayaan Menurut Kecamatan di Kabupaten Kepulauan Anambas, 2018/2019 <i>Number of Schools, Teachers, and Pupils in Kindergarten Under The Ministry of Education and Culture by Sub District in Kepulauan Anambas Regency, 2018/2019</i> .....	83
4.1.2. Jumlah Sekolah, Guru, dan Murid Sekolah Dasar (SD) di Bawah Kementerian Pendidikan dan Kebudayaan Menurut Kecamatan di Kabupaten Kepulauan Anambas, 2017/2018 <i>Number of Schools, Teachers, and Pupils in Primary Schools Under The Ministry of Education and Culture by Sub District in Kepulauan Anambas Regency, 2017/2018</i> .....	86
4.1.3. Jumlah Sekolah, Guru, dan Murid Madrasah Ibtidaiyah (MI) di Bawah Ke-	

	menterian Agama Menurut Kecamatan di Kabupaten Kepulauan Anambas, 2017/2018 <i>Number of Schools, Teachers, and Pupils in Madrasah Ibtidaiyah (MI) Under The Ministry of Religious Affairs by Sub District in Kepulauan Anambas Regency, 2017/2018</i> .....	89
4.1.4.	Jumlah Sekolah, Guru, dan Murid Sekolah Menengah Pertama (SMP) di Bawah Kementerian Pendidikan dan Kebudayaan Menurut Kecamatan di Kabupaten Kepulauan Anambas, 2017/2018 <i>Number of Schools, Teachers, and Pupils in Junior High Schools Under The Ministry of Education and Culture by Sub District in Kepulauan Anambas Regency, 2017/2018</i> .....	92
4.1.5.	Jumlah Sekolah, Guru, dan Murid Madrasah Tsanawiyah (MTs) di Bawah Kementerian Agama Menurut Kecamatan di Kabupaten Kepulauan Anambas, 2017/2018 <i>Number of Schools, Teachers, and Pupils in Madrasah Tsanawiyah (MTs) Under The Ministry of Religious Affairs by Sub District in Kepulauan Anambas Regency, 2017/2018</i> .....	95
4.1.6.	Jumlah Sekolah, Guru, dan Murid Sekolah Menengah Atas (SMA) di Bawah Kementerian Pendidikan dan Kebudayaan Menurut Kecamatan di Kabupaten Kepulauan Anambas, 2017/2018 <i>Number of Schools, Teachers, and Pupils in Senior High Schools under The Ministry of Education and Culture by Sub District in Kepulauan Anambas Regency, 2017/2018</i> .....	98
4.1.7.	Jumlah Sekolah, Guru, dan Murid Sekolah Menengah kejuruan (SMK) di Bawah Kementerian Pendidikan dan Kebudayaan Menurut Kecamatan di Kabupaten Kepulauan Anambas, 2017/2018 <i>Number of Schools, Teachers, and Pupils in Vocational High Schools Under The Ministry of Education and Culture by Sub District in Kepulauan Anambas Regency, 2017/2018</i> .....	101
4.1.8.	Jumlah Sekolah, Guru, dan Murid Madrasah Aliyah (MA) di Bawah Kementerian Agama Menurut Kecamatan di Kabupaten Kepulauan Anambas, 2017/2018 <i>Number of Schools, Teachers, and Pupils in Madrasah Aliyah (MA) Under the Ministry of Religious Affairs by Sub District in Kepulauan Anambas Regency, 2017/2018</i> .....	104
4.1.9.	Jumlah Desa/Kelurahan yang Memiliki Fasilitas Sekolah Menurut Kecamatan dan Tingkat Pendidikan di Kabupaten Kepulauan Anambas, 2013-2018	

	<i>Number of Villages Having Educational Facilities by Province and Educational Level, 2013-2018/ Number of Villages Having Educational Facilities by Province and Educational Level in Kepulauan Anambas Regency, 2013-2018</i> .....	107
4.1.10.	Persentase Penduduk Usia 7–24 Tahun Menurut Jenis Kelamin, Kelompok Umur, Sekolah, dan Partisipasi Sekolah di Kabupaten Kepulauan Anambas, 2017-2018 <i>Percentage of Population Aged 7–24 Years by Sex, School Age Group, and School Participation in Kepulauan Anambas Regency, 2011-2018</i> .....	110
4.1.11.	Angka Partisipasi Murni (APM) dan Angka Partisipasi Kasar (APK) Menurut Jenjang Pendidikan di Kabupaten Kepulauan Anambas, 2017-2018 <i>Net Participation Rates and Gross Participation Rates by Educational Level in Kepulauan Anambas Regency, 2017-2018</i> .....	112
<b>4.2.</b>	<b>KESEHATAN/HEALTH</b> .....	<b>113</b>
4.2.1.	Jumlah Desa/Kelurahan yang Memiliki Sarana Kesehatan Menurut Kecamatan dan Tingkat Pendidikan di Kabupaten Kepulauan Anambas, 2013-2018 <i>Number of Villages Having Educational Facilities by Province and Educational Level in Kepulauan Anambas Regency, 2013-2018</i> .....	113
4.2.2.	Jumlah Tenaga Kesehatan Menurut Kecamatan di Kabupaten Kepulauan Anambas, 2018 <i>Number of Medical Personnel by Sub District in Kepulauan Anambas Regency, 2018</i> .....	116
4.2.3.	Persentase Penduduk yang Mempunyai Keluhan Kesehatan Selama Sebulan Terakhir Menurut Kecamatan di Kabupaten Kepulauan Anambas, 2013-2018 <i>Percentage of People who Had Health Complaint During a Month Prior to The Survey by Sub District in Kepulauan Anambas Regency, 2013-2018</i> ..	117
4.2.4.	Jumlah Rumah Sakit Umum, Rumah Sakit Khusus, dan Puskesmas Menurut Kecamatan di Kabupaten Kepulauan Anambas, 2017 dan 2018 <i>Number of General Hospital, Special Hospital, and Public Health Center by Sub District in Kepulauan Anambas Regency, 2016 and 2017</i> .....	118
<b>4.3.</b>	<b>AGAMA DAN SOSIAL LAINNYA/RELIGION AND OTHER SOCIAL AFFAIRS</b> .....	<b>120</b>
4.3.1.	Jumlah Tempat Peribadatan Menurut Kecamatan di Kabupaten Kepulauan	

an Anambas, 2018 <i>Number of Places of Worship by Sub District and Religion in Kepulauan Anambas Regency, 2018</i> .....	120
4.3.2. Jumlah Desa/Kelurahan yang Mengalami Bencana Alam Menurut Kecamatan di Kabupaten Kepulauan Anambas, 2013-2018 <i>Number of Villages that Had Natural Disaster by Sub District in Kepulauan Anambas Regency, 2013-2018</i> .....	121
<b>4.4. PERUMAHAN DAN LINGKUNGAN/HOUSING AND ENVIRONMENT</b> .....	<b>123</b>
4.4.1. Distribusi Persentase Rumah Tangga Menurut Luas Lantai di Kabupaten Kepulauan Anambas, 2018 <i>Percentage Distribution of Household Population by Floor Area in Kepulauan Anambas Regency, 2018</i> .....	123
4.4.2. Distribusi Persentase Rumah Tangga Menurut Sumber Air Minum di Kabupaten Kepulauan Anambas, 2018 <i>Percentage Distribution of Household Population by Source of Drinking Water in Kepulauan Anambas Regency, 2018</i> .....	124
4.4.3. Distribusi Persentase Rumah Tangga Menurut Sumber Penerangan di Kabupaten Kepulauan Anambas, 2018 <i>Percentage Distribution of Household Population by Lighting Source in Kepulauan Anambas Regency, 2018</i> .....	125
4.4.4. Distribusi Persentase Rumah Tangga Menurut Penggunaan Fasilitas Buang Air Besar di Kabupaten Kepulauan Anambas, 2018 <i>Percentage Distribution of Household Population by Type of Toilet Facility in Kepulauan Anambas Regency, 2018</i> .....	126
4.4.5. Distribusi Persentase Rumah Tangga Menurut Bahan Bakar Memasak di Kabupaten Kepulauan Anambas, 2018 <i>Percentage Distribution of Household Population by Type of Cooking Fuel in Kepulauan Anambas Regency, 2018</i> .....	127
4.4.6. Distribusi Persentase Rumah Tangga Menurut Status Penguasaan Bangunan Tempat Tinggal di Kabupaten Kepulauan Anambas, 2018 <i>Percentage Distribution of Household Population by Dwelling Ownership Status in Kepulauan Anambas Regency, 2018</i> .....	128
<b>4.5. KEMISKINAN DAN PEMBANGUNAN MANUSIA/POVERTY AND HUMAN DEVELOPMENT</b> .....	<b>129</b>
4.5.1. Garis Kemiskinan, Jumlah, dan Persentase Penduduk Miskin di Kabupat-	

en Kepulauan Anambas, 2010-2018 <i>Poverty Line, Number, and Percentage of Poor People in Kepulauan Anambas Regency, 2010-2018</i> .....	129
4.5.2. Indeks Kedalaman Kemiskinan dan Indeks Keparahan Kemiskinan Menurut Daerah di Kabupaten Kepulauan Anambas, 2010-2018 <i>Poverty Gap Index and Poverty Severity Index by Region in Kepulauan Anambas Regency, 2010-2018</i> .....	130
<b>5. PERTANIAN/AGRICULTURE</b> .....	<b>133</b>
<b>5.1. TANAMAN PANGAN/FOOD CROPS</b> .....	<b>141</b>
5.1.1. Luas Panen, produksi, dan Produktivitas Padi Menurut Kecamatan (ha) di Kabupaten Kepulauan Anambas, 2018 <i>Harvested Area, Production, and Productivity of Paddy by Sub District (ha) in Kepulauan Anambas Regency, 2018</i> .....	141
5.1.2. Produksi Padi Setara Beras Menurut Kecamatan (ha) di Kabupaten Kepulauan Anambas, 2018 <i>Rice Equivalent Production by Sub District (ha) in Kepulauan Anambas Regency, 2018</i> .....	142
<b>5.2. HORTIKULTURA/HORTICULTURE</b> .....	<b>143</b>
5.2.1. Luas Panen Tanaman Sayuran Menurut Kecamatan dan Jenis Tanaman (ha) di Kabupaten Kepulauan Anambas, 2017 dan 2018 <i>Harvested Area of Vegetables by Sub District and Kind of Plant (ha) in Kepulauan Anambas Regency, 2017 and 2018</i> .....	143
5.2.2. Produksi Tanaman Sayuran Menurut Kecamatan dan Jenis Tanaman (ton), 2017 dan 2018 <i>Production of Vegetables by Sub District and Kind of Plant (ton), 2017 and 2018</i> .....	145
5.2.3. Luas Panen Tanaman Sayuran dan Buah-Buahan Semusim Menurut Jenis Tanaman (ha) di Kabupaten Kepulauan Anambas, 2015-2018 <i>Harvested Area of Seasonal Vegetables and Fruits by Kind of Plant (ha) in Kepulauan Anambas Regency, 2015-2018</i> .....	147
5.2.4. Produksi Tanaman Sayuran dan Buah-Buahan Semusim Menurut Jenis Tanaman (ton) di Kabupaten Kepulauan Anambas, 2015-2018 <i>Production of Seasonal Vegetables and Fruits by Kind of Plant (ha) in Kepulauan Anambas Regency, 2015-2018</i> .....	148
5.2.5. Luas Panen Tanaman Biofarmaka Menurut Kecamatan dan Jenis Tanaman (m <sup>2</sup> ) di Kabupaten Kepulauan Anambas, 2017 dan 2018	

	<i>Harvested Area of Medicinal Plants by Sub District and Kind of Plant (m<sup>2</sup>) in Kepulauan Anambas Regency, 2017 and 2018</i> .....	149
5.2.6.	Produksi Tanaman Biofarmaka Menurut Kecamatan dan Jenis Tanaman (kg) di Kabupaten Kepulauan Anambas, 2017 dan 2018 <i>Production of Medicinal Plant by Sub District and Kind of Plant (kg) in Kepulauan Anambas Regency, 2017 and 2018</i> .....	151
5.2.7.	Luas Panen Tanaman Biofarmakan Menurut Jenis Tanaman (m <sup>2</sup> ) di Kabupaten Kepulauan Anambas, 2015-2018 <i>Harvested Area of Medicinal Plants by Kind of Plant (m<sup>2</sup>) in Kepulauan Anambas Regency, 2015-2018</i> .....	153
5.2.8.	Produksi Tanaman Biofarmaka Menurut Jenis Tanaman (kg) di Kabupaten Kepulauan Anambas, 2015-2018 <i>Production of Medicinal Plants by Kind of Plant (kg) in Kepulauan Anambas Regency, 2015-2018</i> .....	154
5.2.9.	Produksi Buah-Buahan Menurut Kecamatan dan Jenis Tanaman (ton) di Kabupaten Kepulauan Anambas, 2017 dan 2018 <i>Production of Fruits by Sub District and Kind of Plant (ton) in Kepulauan Anambas Regency, 2017 and 2018</i> .....	155
5.2.10.	Produksi Buah-Buahan dan Sayuran Tahunan Menurut Jenis Tanaman (ton) di Kabupaten Kepulauan Anambas, 2015-2018 <i>Production of Annual Fruits and Vegetables by Kind of Plant (ton) in Kepulauan Anambas Regency, 2015-2018</i> .....	157
<b>5.3.</b>	<b>PERKEBUNAN/ESTATE CROPS</b> .....	<b>159</b>
5.3.1.	Luas Areal Tanaman Perkebunan Menurut Kecamatan dan Jenis Tanaman (ha) di Kabupaten Kepulauan Anambas, 2017 dan 2018 <i>Planted Area of Estate Crops by Sub District and Type of Crops (ha) in Kepulauan Anambas Regency, 2017 and 2018</i> .....	159
5.3.2.	Produksi Perkebunan Menurut Kecamatan dan Jenis Tanaman (ton) di Kabupaten Kepulauan Anambas, 2017 dan 2018 <i>Production of Estate Crops by Sub District and Type of Crops (ton) in Kepulauan Anambas Regency, 2017 and 2018</i> .....	161
<b>5.4.</b>	<b>PETERNAKAN/LIVESTOCK</b> .....	<b>163</b>
5.4.1.	Populasi Ternak Menurut Kecamatan dan Jenis ternak (ekor) di Kabupaten Kepulauan Anambas, 2018 <i>Livestock Population by Sub District and Kind of Livestock (tail) in Kepulauan Anambas Regency, 2018</i> .....	163

5.4.2.	Populasi Unggas Menurut Kecamatan dan Jenis Unggas (ekor) di Kabupaten Kepulauan Anambas, 2018 <i>Poultry Population by Sub District and Kind of Poultry (tail) in Kepulauan Anambas Regency (tail), 2018</i> .....	164
5.4.3.	Jumlah Ternak yang Dipotong Menurut Kecamatan dan Jenis Ternak (ekor) di Kabupaten Kepulauan Anambas, 2018 <i>Livestock Slaughtered by Sub District and Kind of Livestock (tail) in Kepulauan Anambas Regency, 2018</i> .....	165
5.4.4.	Produksi Daging Menurut Kecamatan dan Jenis ternak (kg) di Kabupaten Kepulauan Anambas, 2018 <i>Meat Production by Sub District and Kind of Livestock (kg) in Kepulauan Anambas Regency, 2018</i> .....	166
5.4.5.	Produksi Telur Menurut Kecamatan dan Jenis Unggas (kg) di Kabupaten Kepulauan Anambas, 2018 <i>Egg Production by Sub District and Kind of Poultry (kg) in Kepulauan Anambas Regency, 2018</i> .....	167
5.4.6.	Jumlah Kelompok Tani Menurut Kecamatan dan Jenis Komoditi di Kabupaten Kepulauan Anambas, 2018 <i>Number of Farmer Groups by Sub District and Kind of Livestock in Kepulauan Anambas Regency, 2018</i> .....	168
<b>5.5.</b>	<b>PERIKANAN/FISHERY</b> .....	<b>169</b>
5.5.1.	Jumlah Rumah Tangga Perikanan Budidaya Menurut Kecamatan dan Jenis Budidaya di Kabupaten Kepulauan Anambas, 2018 <i>Number of Aquaculture Households by Sub District and Type of Aquaculture in Kepulauan Anambas Regency, 2018</i> .....	169
5.5.2.	Produksi Perikanan Budidaya Menurut Kecamatan dan Jenis Budidaya (ton) di Kabupaten Kepulauan Anambas, 2018 <i>Production of Aquaculture Households by Sub District and Type of Aquaculture in Kepulauan Anambas Regency (ton), 2018</i> .....	169
5.5.3.	Nilai Produksi Perikanan Budidaya Menurut Kecamatan dan Jenis Budidaya (juta rupiah) di Kabupaten Kepulauan Anambas, 2018 <i>Value of Aquaculture Households by Sub District and Type of Aquaculture (million rupiahs) in Kepulauan Anambas Regency, 2018</i> .....	171
5.5.4.	Produksi Perikanan Tangkap menurut Kecamatan dan Jenis Budidaya di Kabupaten Kepulauan Anambas, 2018 <i>Production of Fish Captures by Sub District and Type of Acquaculture in Kepulauan Anambas Regency, 2018</i> .....	172



5.5.5.	Nilai Produksi Perikanan Tangkap menurut Kecamatan dan Jenis Budi- daya di Kabupaten Kepulauan Anambas, 2018 <i>Value of Fish Captures by Sub District and Type of Acquaculture in Kepu- lauan Anambas Regency, 2018</i> .....	173
5.5.6.	Kapal/Perahu Penangkap Ikan yang Beroperasi Menurut Jenis Kapal di Kabupaten Kepulauan Anambas, 2013-2018 <i>Operating Boat of Marine Fishery by Kind of Boat in Kepulauan Anambas Regency, 2018</i> .....	174
5.5.7.	Jumlah Kelompok Pelaku Usaha Perikanan Menurut Kecamatan dan Jen- nis di Kabupaten Kepulauan Anambas, 2018 <i>Number of Fisher Group by Sub District and Kind in Kepulauan Anambas Regency, 2018</i> .....	175
<b>6.</b>	<b>PARIWISATA/TOURISM</b> .....	<b>177</b>
9.1.	Jumlah Rumah Makan/Restoran Menurut Kecamatan di Kabupaten Kepulauan Anambas, 2015-2018 <i>Number of Restaurants by Sub District in Kepulauan Anambas Regency, 2015-2018</i> .....	183
9.2.	Banyaknya Penginapan Menurut Kecamatan di Kabupaten Kepulauan Anambas, 2018 <i>Number of Accomodations by Sub District in Kepulauan Anambas Regen- cy, 2018</i> .....	184
9.3.	Tingkat Penghunian Kamar Hotel Menurut Bulan (persen) di Kabupaten Kepulauan Anambas, 2018 <i>Number of Available Rooms at Hotels by Sub District and Classification in Kepulauan Anambas Regency, 2018</i> .....	185
9.4.	Rata-rata Lama Menginap Tamu Asing dan Domestik Menurut Bulan (hari) di Kabupaten Kepulauan Anambas, 2018 <i>Average length of Stay of Foreign and Domestic Visitors by Month (day) in Kepulauan Anambas Regency, 2018</i> .....	
9.5.	Tingkat penghunian Kamar, Rata-Rata Tamu per Kamar, dan Tingkat Pe- makaian Tempat Tidur pada Penginapan Non Bintang Menurut Bulan (hari) di Kabupaten Kepulauan Anambas, 2018 <i>Room Occupancy Rate, Average Guest per Room, and Bed Usage at Non Star Accomodation (day) by Month in Kepulauan Anambas Regency, 2018</i> .....	
<b>7.</b>	<b>TRANSPORTASI DAN KOMUNIKIASI/TRANSPORTATION</b>	

**AND COMMUNICATION** .....

**7.1. TRANSPORTASI/TRANSPORTATION** .....

- 7.1.1. Panjang Jalan Menurut Jenis Permukaan (km) di Kabupaten Kepulauan Anambas, 2016-2018  
*Length of Regional Road by Surface Type (km) in Kepulauan Anambas Regency, 2016-2018* .....
- 7.1.2. Panjang Jalan Menurut Kondisi (km) di Kabupaten Kepulauan Anambas, 2016-2018  
*Length of Road by Conditions (km) in Kepulauan Anambas Regency, 2016-2018* .....
- 7.1.3. Bongkar Muat Barang Menurut Bulan dan Jenis Pelayaran (ton) di Kabupaten Kepulauan Anambas, 2016-2018  
*Unloaded and Loaded Cargo by Month and Kind of Voyage (ton) at Kepulauan Anambas Regency, 2016-2018* .....
- 7.1.4. Penumpang yang Datang dan Berangkat Menurut Bulan dan Jenis Pelayaran (orang) di Kabupaten Kepulauan Anambas, 2016-2018  
*Passenger Arrival and Departure by Month and Kind of Voyage (people) at Kepulauan Anambas Regency, 2016-2018* .....
- 7.1.5. Kunjungan Kapal dan Tonase Menurut Bulan di Kabupaten Kepulauan Anambas, 2018  
*Arrival Ships and Tonnage by Month at Kepulauan Anambas Regency, 2016-2018* .....
- 7.1.6. Banyaknya Pesawat yang Datang dan Berangkat Melalui Bandara Matak Menurut Bulan, 2018  
*Number of Aircraft Arrival and Departure at Matak Airport by Month, 2018* .....
- 7.1.7. Banyaknya Pesawat yang Datang dan Berangkat Melalui Bandara Letung Menurut Bulan, 2018  
*Number of Aircraft Arrival and Departure at Letung Airport by Month, 2018* .....
- 7.1.8. Banyaknya Penumpang yang Datang dan Berangkat Melalui Bandara Matak Menurut Bulan, 2017  
*Number of Passengers Arrival and Departure at Matak Airport by Month, 2018* .....
- 7.1.9. Banyaknya Penumpang yang Datang dan Berangkat Melalui Bandara Letung Menurut Bulan, 2018

- Number of Passengers Arrivall and Departure at Letug Airport by Month, 2018* .....
- 7.1.10. Banyaknya Bagasi Melalui Bandara Matak Menurut Bulan (kg), 2018  
*Volume of Baggages at Matak Airport by Month (kg), 2018* .....
- 7.1.11. Banyaknya Bagasi Melalui Bandara Letung Menurut Bulan (kg), 2018  
*Volume of Baggages at Letung Airport by Month (kg), 2018* .....
- 7.2. KOMUNIKASI/COMMUNICATIONS** .....
- 7.1. Banyaknya Surat Pos yang Dikirim dan Diterima Melalui Kantor Pos Tarempa, 2018  
*Number of Mail Sent and received by Post Office of Tarempa, 2018* .....
- 7.2. Jumlah Menara Telekomunikasi (Tower) dan Warung Internet (Warnet) Menurut Kecamatan di Kabupaten Kepulauan Anambas, 2018  
*Number of Telecommunication Towers and Internet Cafes by Sub District in Kepulauan Anambas Regency, 2018* .....
- 8. PENGELUARAN PENDUDUK SERTA KETERSEDIAAN DAN KONSUMSI MAKANAN/POPULATION EXPENDITURE AND FOOD AVAILABILITY AND CONSUMPTION** .....
- 9.1. Rata-Rata Pengeluaran per Kapita Sebulan Menurut Kelompok Komoditas (Rp) di Kabupaten Kepulauan Anambas, 2017 dan 2018  
*Monthly Average Expenditure per Capita by Commodity Group (Rp) in Kepulauan Anambas Regency, 2017 dan 2018* .....
- 9.2. Persentase Pengeluaran per Kapita Sebulan Menurut Kelompok Komoditas di Kabupaten Kepulauan Anambas, 2017 dan 2018  
*Percentage of Monthly Expenditure per Capita by Commodity Group in Kepulauan Anambas Regency, 2017 dan 2018* .....
- 9.3. Persentase Penduduk Menurut Golongan Pengeluaran per Kapita Sebulan di Kabupaten Kepulauan Anambas, 2018  
*Percentage of Population by Per Capita Spending Group a Month in Kepulauan Anambas Regency, 2018* .....
- 9. PERDAGANGAN LUAR NEGERI/FOREIGN TRADE** .....
- 9.1. EKSPOR/EXPORT** .....
- 10.1.1. Volume dan Nilai Ekspor dirinci Menurut Jenis Komoditi di Kabupaten Kepulauan Anambas, 2017 dan 2018  
*Volume and Value of Export by Type of Commodity, 2017 and 2018* .....
- 10.1.2. Volume dan Nilai Ekspor Menurut Negara Tujuan di Kabupaten Kepulauan

- an Anambas, 2017 dan 2018  
*Volume and Value of Export by Destination Country in Kepulauan Anambas Regency, 2017 and 2018* .....
- 10.13. Volume dan Nilai Ekspor Menurut Pelabuhan Muat di Kabupaten Kepulauan Anambas, 2017 dan 2018  
*Volume and Value of Exports by Loading Port, 2017 and 2018* .....
- 9.2. IMPOR/IMPORT** .....
- 10.2.1. Volume dan Nilai Impor Menurut Jenis Komoditi di Kabupaten Kepulauan Anambas, 2017 dan 2018  
*Volume and Value of Import by Type of Commodity in Kepulauan Anambas Regency, 2017 and 2018* .....
- 10.2.2. Volume dan Nilai Impor Menurut Negara Asal di Kabupaten Kepulauan Anambas, 2017 dan 2018  
*Volume and Value of Import by Country of Origin in Kepulauan Anambas Regency, 2017 and 2018* .....
- 10.2.3. Volume dan Nilai Impor Menurut Pelabuhan Bongkar di Kabupaten Kepulauan Anambas, 2017 dan 2018  
*Volume and Value of Import by Unloading Port in Kepulauan Anambas Regency, 2017 and 2018* .....
- 10. SISTEM NERACA NASIONAL/SYSTEM OF NATIONAL ACCOUNTS** .....
- 10.1. Produk Domestik Regional Bruto Atas Dasar Harga Berlaku Menurut Lapangan Usaha (miliar rupiah) di Kabupaten Kepulauan Anambas, 2014-2018  
*Gross Domestic Regional Bruto at Current Market Prices by Industry (billion rupiahs) in Kepulauan Anambas Regency, 2014-2018* .....
- 10.2. Produk Domestik Regional Bruto Atas Dasar Harga Konstan 2010 Menurut Lapangan Usaha (miliar rupiah) di Kabupaten Kepulauan Anambas, 2014-2018  
*Gross Domestic Regional Bruto at 2010 Constant Market Prices by Industry (billion rupiahs) in Kepulauan Anambas Regency, 2014-2018* .....
- 10.3. Distribusi Persentase Produk Domestik Regional Bruto Atas Dasar Harga Berlaku Menurut Lapangan Usaha (persen) di Kabupaten Kepulauan Anambas, 2014-2018  
*Percentage Distribution of Gross Domestic Regional Bruto at Current Market Prices by Industry (percent) in Kepulauan Anambas Regency,*

	<i>2014-2018</i> .....	
10.4.	Laju Pertumbuhan Produk Domestik Regional Bruto Atas Dasar Harga Konstan 2010 Menurut Lapangan Usaha (persen) di Kabupaten Kepulauan Anambas, 2015-2018 <i>Growth Rate of Gross Domestic Regional Bruto at 2010 Constant Market Prices by Industry (billion rupiahs) in Kepulauan Anambas Regency, 2015-2018</i> .....	
<b>11.</b>	<b>PERBANDINGAN ANTAR WILAYAH/REGIONAL COMPARISON</b> .....	
12.1.	Jumlah Penduduk Menurut Kabupaten/Kota di Provinsi Kepulauan Riau, 2014-2018 <i>Populaton by Regency/City in Kepulauan Riau Province, 2014-2018</i> .....	
12.2.	Laju Pertumbuhan Produk Domestik Regional Bruto Atas Dasar Harga Konstan 2010 Menurut Kabupaten/Kota (persen) di Provinsi Kepulauan Riau, 2014-2018 <i>Rate of Growth of Gross Regional Domestic Products at Constant 2010 Prices by Regency/City in Kepulauan Riau Province (percent), 2014-2018</i> .....	
12.3.	Jumlah Penduduk Miskin Menurut Kabupaten/Kota (ribu) di Provinsi Kepulauan Riau, 2014-2018 <i>Number of Poor Population by Regency/City (thousand) in Kepulauan Riau Province, 2014-2018</i> .....	
12.4.	Indeks Pembangunan Manusia Menurut Kabupaten/Kota di Provinsi Kepulauan Riau, 2014-2018 <i>Human Development Index by Regency/City in Kepulauan Riau Province, 2014-2018</i> .....	

## PENJELASAN UMUM/EXPLANATORY TABLES

Tanda-tanda, satuan-satuan, dan lain-lainnya yang digunakan dalam publikasi ini adalah sebagai berikut:

*Symbols, measurement units, and acronyms which are used in this publication, are as follows :*

### 1. TANDA-TANDA/SYMBOLS

Data tidak tersedia/ <i>Data not available</i>	: ...
Tidak ada atau nol / <i>Null or zero</i>	: -
Data dapat diabaikan/ <i>Data negligible</i>	: 0
Tanda decimal/ <i>Decimal point</i>	: ,
Data tidak dapat ditampilkan/ <i>Not applicable</i>	: NA
Angka perkiraan/ <i>Estimated figures</i>	: <sup>e</sup>
Angka sementara/ <i>Preliminary figures</i>	: <sup>x</sup>
Angka sangat sementara/ <i>Very preliminary figures</i>	: <sup>xx</sup>
Angka diperbaiki/ <i>Revised figures</i>	: <sup>r</sup>

### 2. SATUAN/UNITS

barel/ <i>barrel</i>	: 158,99 liter/ <i>litres</i> = 1/6,2898 m <sup>3</sup>
hektar (ha)/ <i>hectare (ha)</i>	: 10 000 m <sup>2</sup>
kilometer (km)/ <i>kilometres (km)</i>	: 1 000 meter/ <i>meters (m)</i>
knot/ <i>knot</i>	: 1,8523 km/jam ( <i>km/hour</i> )
kuintal/ <i>quintal</i>	: 100 kg
KWh	: 1 000 Watt <i>hour</i>
MWh	: 1 000 KWh
liter (untuk beras)/ <i>litre (for rice)</i>	: 0,80 kg
ons/ <i>ounce</i>	: 28,31 gram/ <i>grams</i>
ton	: 1 000 kg

Satuan lain: buah, dus, butir, helai/lembar, kaleng, batang, pulsa, ton kilometer (ton-km), jam, menit, persen (%).

*Other units: unit, pack, pieces, sheet, tin, pulse, ton-kilometres(ton-km), hour, minute, percent (%).*

Perbedaan angka di belakang koma disebabkan oleh pembulatan angka.

*The difference in decimal numbers is caused by rounding.*



Tekanan Udara

1.009,6 mb



Kelembapan Udara

82%



Suhu Udara

27,6°C



KONDISI IKLIM  
ANAMBAS  
2018



Hari Hujan

142hari



Kecepatan Angin

2 knot

Penyinaran Matahari

52%



Geografi dan Iklim  
*Geography and Climate*







**PENJELASAN TEKNIS**

1. Sejarah pemerintahan Kabupaten Kepulauan Anambas tidak terlepas dari sejarah Kabupaten Kepulauan Riau (sekarang Kabupaten Bintan). Saat ini Kabupaten Kepulauan Riau telah dimekarkan menjadi 7 kabupaten/kota yaitu Kabupaten Karimun, Kabupaten Natuna, Kota Tanjungpinang, Kota Batam, Kabupaten Lingga, dan Kabupaten Kepulauan Anambas.
2. Gugusan Kabupaten Kepulauan Anambas pernah menjadi pusat kewedanaan pada masa pemerintahan kolonial Belanda yakni berpusat di Tarempa. Ketika itu, Tarempa adalah pusat pemerintahan di pulau tujuh termasuk wilayah Kabupaten Kepulauan Anambas yang disebut district dan Jemaja wilayahnya disebut Onderdistrict dengan ibukota Letung.
3. Berdasarkan Surat Keputusan Delegasi Republik Indonesia tanggal 18 Mei 1956, Provinsi Sumatera Tengah menggabungkan diri ke dalam Wilayah Republik Indonesia. Kepulauan Riau diberi status Daerah Otonomi Tingkat II yang dikepalai Bupati sebagai kepala daerah yang membawahi 4 kewedanaan yaitu Kewedanaan Tanjungpinang, Kewedanaan Karimun, Kewedanaan Lingga, dan Kewedanaan Pulau Tujuh.
4. Berdasarkan Surat Keputusan Gubernur Kepala Daerah Tingkat I Riau tanggal 9 Agustus 1964 No. UP/247/5/1965, terhitung 1 Januari 1966 semua daerah administratif kewedanaan dalam Kabupaten Kepulauan Riau dihapus.

**TECHNICAL NOTES**

1. *Kepulauan Anambas Regency history is always in connection with Kepulauan Riau Regency history (now Bintan Regency). Now Kepulauan Riau Regency had divided to 7 Regencies namely : Bintan Regency, Karimun Regency, Natuna Regency, Tanjungpinang Municipality, Batam Municipality, Lingga Regency, dan Kepulauan Anambas Regency.*
2. *Kepulauan Anambas Regency or Kepulauan Anambas Cluster during Dutch Colonial ever been center of administration office that exist in Tarempa. At the time, Tarempa being center of Pulau Tujuh including Kepulauan Anambas Regency which was called Onderdistrict with capital city Letung.*
3. *Based on Republic Indonesia Delegation Decree 18 May 1956, Sumatera Tengah Province affiliated to Republic Indonesia Territory. Kepulauan Riau was given Second Level Autonomy Status that lead by Regent with 4 districts such as Tanjungpinang District, Karimun District, Lingga District, and Pulau Tujuh District.*
4. *Based on Governor Riau Decree on 9 August 1964 No. UP/247/5/1965, started on 1 January 1966 all administrative districts in Kepulauan Riau Regency was eliminate.*

5. Berdasarkan Undang-Undang No. 53 Tahun 1999 tentang Pembentukan Kabupaten Pelalawan, Kabupaten Rokan Hulu, Kabupaten Rokan Hilir, Kabupaten Siak, Kabupaten Karimun, Kabupaten Natuna, Kabupaten Kuantan Singingi dan Kota Batam. Kabupaten Natuna terdiri atas 6 Kecamatan yaitu Kecamatan Bunguran Timur, Bunguran Barat, Jemaja, Siantan, Midai dan Serasan dan satu Kecamatan Pembantu Tebang Ladan.
6. Seiring dengan kewenangan otonomi daerah, Kabupaten Natuna kemudian melakukan pemekaran daerah. Hingga akhir tahun 2008 terjadi pemekaran menjadi 19 kecamatan dengan penambahan, Kecamatan Palmatak, Subi, Bunguran Utara, Pulau Laut, Pulau Tiga, Bunguran Timur Laut, Bunguran Tengah, Bunguran Selatan, Serasan Selatan, Siantan Timur, Siantan Selatan, dan Siantan Tengah.
5. *Based on Regulation No. 53/1999 said establishment of Pelalawan Regency, Rokan Hulu Regency, Rokan Hilir Regency, Siak Regency, Karimun Regency, Natuna Regency, Kuantan Singingi Regency and Batam Municipality. Natuna Regency consist of 6 sub districts namely Bunguran Timur Sub District, Bunguran Barat, Jemaja Siantan, Midai and Serasan also one supporting Sub District Tebang Ladan.*
6. *In line with autonomy authority, Natuna Regency expand its sub district became 19 sub districts in the end of 2008, she added Palmatak Sub District, Subi, Bunguran Utara, Pulau Laut, Pulau Tiga, Bunguran Timur Laut, Bunguran Tengah, Bunguran Selatan, Serasan Selatan, Siantan Timur, Siantan Selatan, and Siantan-Tengah.*

**ULASAN****DESCRIPTION****1.1. Keadaan Geografi**

Ditinjau secara astronomis Kabupaten Kepulauan Anambas terletak antara 2°10'0" - 3°40'0" LU sampai dengan 105°15'0" - 106°45'0" BT, hal ini didasarkan pada UU No. 33 Tahun 2008 tentang pembentukan Kabupaten Kepulauan Anambas di Provinsi Kepulauan Riau. Kabupaten Kepulauan Anambas.

Keberadaan Kabupaten Kepulauan Anambas secara administratif memiliki 7 (tujuh) kecamatan yaitu : Kecamatan Jemaja, Kecamatan Jemaja Timur, Kecamatan Siantan Selatan, Kecamatan Siantan, Kecamatan Siantan Timur, Kecamatan Siantan Tengah, dan Kecamatan Palmatak.

Secara geografis, Kabupaten Kepulauan Anambas terdiri dari gugusan pulau-pulau besar dan kecil yang tersebar di seluruh wilayah. Secara administratif, beberapa pulau tersebut berbatasan langsung dengan perairan Negara lain atau lautan internasional. Dengan jumlah pulau sebanyak 238, tentunya memerlukan penanganan khusus terkait dengan otoritas batas wilayah daerah.

Batas – batas wilayah Kabupaten Kepulauan Anambas :

- Utara : Laut Natuna Utara / Vietnam
- Selatan : Kabupaten Bintan
- Barat : Laut Natuna Utara / Malaysia

**1.1. Geography Condition**

*Kepulauan Anambas Regency is astronomis located between 2°10'0" - 3°40'0" North Latitude to 105°15'0" - 106°45'0" East Longitude, it based on National Regulation No. 33/2008 about Kepulauan Anambas Regency authority in Kepulauan Riau Province. Regency, dan Kepulauan Anambas Regency.*

*Kepulauan Anambas Regency consists of 7 (seven) Subdistricts, they are Jemaja Subdistrict, Jemaja Timur Subdistrict, Siantan Selatan Subdistrict, Siantan Subdistrict, Siantan Timur Subdistrict, Siantan Tengah Subdistrict, and Palmatak Subdistrict.*

*Geographically, Kepulauan Anambas Area consists of big and small islands cluster which one and another are separated by territorial water and borders with other country and international sea. Anambas Regency is stands from 238 islands. Certainly, it needs special rule to handle related with.*

*The Borders of Kabupaten Kepulauan Anambas :*

- North : North Natuna Sea / Vietnam
- South : Bintan Regency
- West : North Natuna Sea / Malaysia

- Timur : Kabupaten Natuna

Luas wilayah daratan Kabupaten Kepulauan Anambas berdasarkan Bagian Administrasi Pemerintahan Umum Sekretariat Daerah Kabupaten Kepulauan adalah sekitar 590,14 km<sup>2</sup>.

### 1.2. Iklim

Rata – rata tekanan udara selama 2017 adalah minimum 1.009,6 Mb dan maksimum 1.015,5 Mb. Sementara itu rata-rata kelembaban udara minimum sebesar 52% dan kelembaban maksimum sebesar 100%.

Jumlah curah hujan tertinggi terjadi di bulan Januari yaitu 647,7 mm. Sedangkan jumlah hari hujan terbanyak yaitu selama 21 hari terjadi di bulan Oktober.

Kabupaten Kepulauan Anambas memiliki lautan lepas yang luas. Hal tersebut menyebabkan fenomena arah angin sangat berpotensi mempengaruhi kehidupan sosial ekonomi masyarakat. Tercatat rata-rata kecepatan angin berkisar antara 0 sampai 15,3 knot. Hal ini sangat mempengaruhi kelancaran transportasi terutama laut dan udara.

Selanjutnya, rata-rata penyinaran matahari terendah tercatat sebesar 23% dan tertinggi sebesar 72% di tahun 2018. Kondisi ini juga cukup mempengaruhi kehidupan masyarakat di kabupaten ini yang sebagian besar adalah petani dan nelayan.

- East : Natuna Regency

*Kepulauan Anambas Regency land area based on Public Administration Regional Secretariat Kepulauan Anambas is about 590,14 km<sup>2</sup>.*

### 1.2. Climate

*Average of tmosphere pressure in 2017 was 1.019,6 Mb in minimum and 1.015,5 Mb in maximum. While avarage of minimum atmosphere humidity was 52% and maximum 100%.*

*The highest rainfall happened in November equal to 647,7 mm. Meanwhile October had a lot of total rain day equal to 21 days.*

*Kepulauan Anambas Regency has wide open sea. It makes wind velocity phenomenon very potential in influencing social economy societies life. Clearly noted wind velocity average around 0 to 15,3 knot. It had influenced with the transportation continuity especially sea and air transportation.*

*Furthermore, lowest sunshine was 23% and highest percentage reached 72% in 2018. The condition also influenced civilization life in this region that most of them were farmers and fishermen.*

### 1.1 Keadaan Geografi/*Geography Condition*

**Tabel**  
*Table* 1.1.1

#### Luas Daerah dan Jumlah Pulau Menurut Kecamatan di Kepulauan Anambas, 2018

*Total Area and Number of Islands by Sub District in Kepulauan Anambas Regency, 2018*

Kecamatan <i>Sub District</i>	Ibukota Kecamatan <i>Capital of Sub District</i>	Luas <sup>1</sup> (km <sup>2</sup> ) <i>Total Area <sup>1</sup>(square.km)</i>
(1)	(2)	(3)
Jemaja	Letung	72,83
Jemaja Timur	Ulu Maras	143,46
Siantan Selatan	Air Bini	107,40
Siantan	Tarempa	42,25
Siantan Timur	Nyamuk	82,75
Siantan Tengah	Air Asuk	20,59
Palatak	Tebang	120,86
<b>Kepulauan Anambas</b>	<b>Tarempa</b>	<b>590,14</b>

**Berlanjut/*To Be Continued ...***

Lanjutan Tabel/Continued Table 1.1.1

Kecamatan Sub District	Persentase terhadap Luas Kabupaten/Kota Percentage to Regency/Mu- nicipality's Area	Jumlah Pulau <sup>2</sup> Number of Islands <sup>2</sup>
(1)	(4)	(5)
Jemaja	12,34	...
Jemaja Timur	24,31	...
Siantan Selatan	18,20	...
Siantan	7,16	...
Siantan Timur	14,02	...
Siantan Tengah	3,49	...
Palatak	20,48	...
<b>Kepulauan Anambas</b>	<b>100,00</b>	<b>238</b>

Catatan/Note: <sup>1</sup> Berdasarkan Peraturan Menteri Dalam Negeri Nomor 137 Tahun 2017 tanggal 29 Desember 2017/*Based on Minister of Home Affairs Regulation Number 137/2017, December 29, 2017*

<sup>2</sup> Berdasarkan informasi Kementerian Dalam Negeri Tahun 2018/*Based on information from Ministry of Home Affairs, 2018*

Sumber/Source: Kementerian Dalam Negeri/*Ministry of Home Affairs*

**Tabel**  
*Table* **1.1.2**

**Jarak dari Ibukota Kecamatan ke Ibukota Kabupaten di Kepulauan Anambas (km), 2018**  
*Distance Between Sub District Capital and Regency Capital in Kepulauan Anambas Regency (km), 2018*

Kecamatan <i>Sub District</i>	Ibukota Kecamatan <i>Capital of Sub District</i>	Jarak (km) <i>Distance (km)</i>
(1)	(2)	(3)
Jemaja	Letung	71,67
Jemaja Timur	Ulu Maras	69,21
Siantan Selatan	Air Bini	15,71
Siantan	Tarempa	0,00
Siantan Timur	Nyamuk	10,30
Siantan Tengah	Air Asuk	19,33
Palatak	Tebang	15,30
<b>Kepulauan Anambas</b>	<b>Tarempa</b>	<b>0,00</b>

Sumber/Source: Bagian Administrasi Pemerintahan Umum Setda Kabupaten Kepulauan Anambas/The Regional Government of Kepulauan Anambas Regency



**Tabel 1.1.3** **Batas Wilayah Kabupaten Kepulauan Anambas, 2018**  
*Table Border of Kepulauan Anambas Regency, 2018*

Batas <i>Border</i>	Batas Wilayah <i>Border of Regency</i>
(1)	(2)
Utara	Laut Natuna Utara
Selatan	Kabupaten Bintan
Timur	Kabupaten Natuna
Barat	Laut Natuna Utara/Malaysia

Sumber/Source: Bagian Administrasi Pemerintahan Umum Setda Kabupaten Kepulauan Anambas/*The Regional Government of Kepulauan Anambas Regency*

1.2 Iklim/*Climate*

**Tabel** 1.2.1  
*Table*

**Suhu Udara Menurut Bulan di Kabupaten Kepulauan Anambas (°C), 2018**

*Temperature by Month in Kepulauan Anambas Regency (°C), 2018*

Bulan Month	Suhu/Temperature		
	Minimum Minimum	Rata-rata Average	Maksimum Maximum
(1)	(2)	(3)	(4)
Januari/January	22,6	26,3	31,8
Februari/February	22,0	26,3	31,2
Maret/March	23,4	27,5	32,0
April/April	23,7	27,9	33,8
Mei/May	24,0	27,9	34,2
Juni/June	23,5	28,5	35,6
Juli/July	23,2	28,5	34,0
Agustus/August	23,0	28,7	34,2
September/September	23,2	27,9	33,7
Oktober/October	23,6	27,3	33,6
November/November	23,8	27,1	32,8
Desember/December	24,0	27,4	32,4
<b>2018</b>	<b>22,0</b>	<b>27,6</b>	<b>35,6</b>

Sumber/Source: Badan Meteorologi, Klimatologi, dan Geofisika/Meteorology, Climatology, and Geophysics Agency

### Tekanan Udara Menurut Bulan di Kabupaten Kepulauan Anambas (mb), 2018

**Tabel 1.2.2**  
Table

*Atmosphere Pressure by Month in Kepulauan Anambas Regency (mb), 2018*

Bulan Month	Tekanan/Atmosphere Pressure		
	Minimum Minimum	Rata-rata Average	Maksimum Maximum
(1)	(2)	(3)	(4)
Januari/January	1 004,7	1 008,7	1 012,6
Februari/February	1 006,2	1 011,2	1 015,5
Maret/March	1 006,1	1 009,8	1 013,7
April/April	1 005,7	1 009,1	1 012,4
Mei/May	1 004,8	1 009,1	1 012,9
Juni/June	1 006,1	1 009,5	1 012,1
Juli/July	1 004,9	1 008,9	1 012,7
Agustus/August	1 005,0	1 009,2	1 013,5
September/September	1 005,6	1 009,9	1 014,4
Oktober/October	1 006,4	1 010,3	1 013,8
November/November	1 006,0	1 009,9	1 013,7
Desember/December	1 005,5	1 009,8	1 013,8
<b>2018</b>	<b>1 004,7</b>	<b>1 009,6</b>	<b>1 015,5</b>

Sumber/Source: Badan Meteorologi, Klimatologi, dan Geofisika/Meteorology, Climatology, and Geophysics Agency

**Tabel** 1.2.3  
*Table*

**Kelembapan Udara Menurut Bulan di Kabupaten Kepulauan Anambas (%), 2018**  
*Humidity of Atmosphere by Month in Kepulauan Anambas Regency (%), 2018*

Bulan Month	Kelembapan Udara/Humidity of Atmosphere		
	Minimum Minimum	Rata-rata Average	Maksimum Maximum
(1)	(2)	(3)	(4)
Januari/January	70	87	98
Februari/February	62	81	93
Maret/March	59	83	97
April/April	53	82	95
Mei/May	53	82	98
Juni/June	52	80	95
Juli/July	56	79	96
Agustus/August	55	78	100
September/September	55	80	95
Oktober/October	58	84	98
November/November	60	85	97
Desember/December	66	86	98
<b>2018</b>	<b>52</b>	<b>82</b>	<b>100</b>

Sumber/Source: Badan Meteorologi, Klimatologi, dan Geofisika/Meteorology, Climatology, and Geophysics Agency

**Tabel**  
*Table* **1.2.4**

**Kecepatan Angin Menurut Bulan di Kabupaten Kepulauan Anambas (knot), 2018**

*Wind Velocity by Month in Kepulauan Anambas Regency (knot), 2018*

Bulan Month	Kecepatan Angin/Wind Velocity		
	Minimum Minimum	Rata-rata Average	Maksimum Maximum
(1)	(2)	(3)	(4)
Januari/January	0	2,4	14,8
Februari/February	0	2,7	9,7
Maret/March	0	1,6	9,2
April/April	0	1,6	5,6
Mei/May	0	2,1	5,1
Juni/June	0	2,0	8,2
Juli/July	0	2,1	14,8
Agustus/August	0	2,3	15,3
September/September	0	2,1	7,7
Oktober/October	0	1,7	10,7
November/November	0	1,7	9,7
Desember/December	0	1,8	10,7
<b>2018</b>	<b>0</b>	<b>2,0</b>	<b>15,3</b>

Sumber/Source: Badan Meteorologi, Klimatologi, dan Geofisika/Meteorology, Climatology, and Geophysics Agency

**Tabel** 1.2.5  
*Table*

**Penyinaran Matahari Rata-Rata dan Curah Hujan Menurut Bulan di Kabupaten Kepulauan Anambas, 2018**  
*Average Relative Sunshine and Rainfall by Month in Kepulauan Anambas Regency, 2018*

Bulan Month	Penyinaran Matahari Rata-Rata (%) <i>Average Relative Sunshine (%)</i>	Curah Hujan/ <i>Rainfall</i>	
		Jumlah Hari Hujan <i>Day of Rain</i>	Curah Hujan Rata-rata <i>Average of Rainfall (mm)</i>
(1)	(2)	(3)	(4)
Januari/ <i>January</i>	23	18	647,7
Februari/ <i>February</i>	57	6	35,5
Maret/ <i>March</i>	61	7	37,4
April/ <i>April</i>	72	11	166,5
Mei/ <i>May</i>	53	13	280,6
Juni/ <i>June</i>	47	10	135,1
Juli/ <i>July</i>	56	9	134,7
Agustus/ <i>August</i>	72	6	82,4
September/ <i>September</i>	38	11	145,4
Oktober/ <i>October</i>	54	21	281
November/ <i>November</i>	45	19	267,2
Desember/ <i>December</i>	46	18	199,4
<b>2018</b>	<b>52</b>	<b>149</b>	<b>2 412,9</b>

Sumber/*Source*: Badan Meteorologi, Klimatologi, dan Geofisika/*Meteorology, Climatology, and Geophysics Agency*



# Jumlah Pegawai Negeri Sipil Menurut Tingkat Pendidikan Tahun 2018



Pemerintahan  
Government







**PENJELASAN TEKNIS**

1. Anggota Dewan Perwakilan Rakyat Daerah (DPRD) dipilih melalui pemilihan umum (pemilu) dan dilantik dalam masa jabatan lima tahun.
2. Pemerintah Daerah Kabupaten Kepulauan Anambas dibentuk berdasarkan Undang-Undang No. 33 Tahun 2008 tentang Pembentukan Daerah Kabupaten Kepulauan Anambas di Provinsi Kepulauan Riau.
3. Secara administrasi pada tahun 2015, Kabupaten Kepulauan Anambas terdiri dari 7 (tujuh) kecamatan dengan rincian 2 (dua) kelurahan dan 52 (lima puluh dua) desa. Kecamatan yang termasuk wilayah Kabupaten Kepulauan Anambas adalah Jemaja, Jemaja Timur, Siantan Timur, Siantan, Siantan Tengah, Siantan Selatan, dan Palmatak.
4. Pemerintah Daerah adalah Pimpinan daerah dan Dewan Perwakilan Rakyat Daerah (DPRD). Pimpinan Daerah bertanggung jawab sebagai eksekutif dan DPRD sebagai legislatif. Ibukota Kabupaten Kep. Anambas adalah Tarempa.
5. Dinas dan instansi yang terdapat di Kabupaten Kepulauan Anambas, yaitu : Sekretariat Daerah; Dinas Kependudukan dan Pencatatan Sipil; Dinas Perikanan, Pertanian dan Pangan; Inspektorat Daerah; Badan Penelitian, Pengembangan dan Perencanaan Daerah; Dinas Pariwisata dan Kebudayaan; Kantor Satpol PP dan Pemadam Kebakaran; Badan Kepegawaian dan Pengembangan SDM; PTSP (Pelayanan Terpadu Satu Pintu); Badan

**TECHNICAL NOTES**

1. *Regional House of Representatives (DPRD) members are elected through a general election and appointed for a five years membership.*
2. *The formation of Kepulauan Anambas Regency officially was established under the law number 33/2008 about the making of Kepulauan Anambas Regency in Kepulauan Riau Province.*
3. *Administratively in 2015 Kepulauan Anambas Regency has 7 (seven) subdistricts with 2 (two) urban villages, and 52 (fifty two) villages. The names of subdistricts are followed by: Jemaja, Jemaja Timur, Siantan Timur, Siantan, Siantan Tengah, Siantan Selatan, and Palmatak Sub-district*
4. *Regional Government consist of Head of Region and Parliament. Head of Region responsible in executive and Parliament responsible in legislative. The capital city of Kepulauan Anambas Regency is Tarempa.*
5. *Office and agencies located in Kepulauan Anambas Regency, namely: Regional Secretariat, Population and Civil Registration Service; Fishery, Agriculture, and Foodstock Service; Regional Inspectorate; Regional Research, Development and Planning Agency; Tourism and Culture Service; Civil Service Police Unit Office and Firefighters; Employment and Human Resource Development Agency; One-door Integrated Service;*

Kesatuan Bangsa dan Politik dan Penanggulangan Bencana; Dinas Komunikasi dan Statistik; Dinas Pendidikan, Pemuda dan Olahraga; Badan Keuangan Daerah; Dinas Sosial, Pemberdayaan Perempuan dan Perlindungan Anak dan Pemberdayaan Masyarakat Desa; Dinas Perhubungan dan Lingkungan Hidup; Dinas Koperasi dan Usaha Mikro, Perindustrian dan Perdagangan; Dinas Penanaman Modal dan PTSP, Transmigrasi dan Tenaga Kerja; Kantor LPSE; Kantor ULP; Dinas Pekerjaan Umum, Penataan Ruang dan Perumahan Rakyat dan Kawasan Pemukiman; Dinas Kesehatan, Pengendalian Penduduk dan Keluarga Berencana.

*National Unity and Politics Agency and Disaster Management; Communication, Information, and Statistics Service; Education, Youth and Sport Service; Regional Financial Agency; Social, Women Empowerment and Child Protection and Villages Empowerment; Transportation and Living Environment Service; Cooperation and Micro Business, Industry and Trading Service; Capital Investment and ODIS, Transmigration and Labour Service; LPSE Office; ULP Office; Public Works, Spatial Planning and Public Housing, and Residential Area Service; Health, Population Control and Family Planning Service.*

6. Realisasi Penerimaan dan Pengeluaran Pemerintah adalah realisasi/perhitungan APBD pada tiap tahun anggaran.
7. Pendapatan Asli Daerah (PAD) adalah pendapatan yang diperoleh daerah yang dipungut berdasarkan peraturan daerah sesuai dengan peraturan perundang-undangan, guna keperluan daerah yang bersangkutan dalam membiayai kegiatannya.
8. Dana Perimbangan adalah dana yang bersumber dari pendapatan APBN yang dialokasikan kepada Daerah untuk mendanai kebutuhan daerah dalam rangka pelaksanaan desentralisasi.
9. Lain-lain Pendapatan yang Sah adalah pendapatan lainnya dari pemerintah pusat dan atau dari instansi pusat, serta dari daerah lainnya.

6. *Actual revenue and expenditure of Government is the realization budget calculations for every fiscal year.*
7. *Original Local Government Revenue is revenue that withheld based on local regulations in accordance with the legislation, for the purposes of financing their activities.*
8. *Balanced Budget is the fund coming from the state budget that allocated to regions to fund their needs in the context of decentralization.*
9. *Other Legal Revenue is other income that coming from the central government and or from the central agencies, as well as from other local government.*

**ULASAN****DESCRIPTION****2.1. Wilayah Administratif**

Kabupaten Kepulauan Anambas sebelumnya merupakan bagian dari Kabupaten Natuna. Kemudian, melalui Undang-undang Nomor 33 Tahun 2008, Kepulauan Anambas dimekarkan menjadi sebuah kabupaten yang otonom. Hingga saat ini, Kabupaten Kepulauan Anambas telah terdiri dari 7 (tujuh) Kecamatan, 2 (dua) Kelurahan dan 52 (lima puluh dua) desa, dengan jumlah RW sebanyak 177 RW dan jumlah RT sebanyak 420 RT. Ketujuh Kecamatan tersebut diantaranya Jemaja, Jemaja Timur, Siantan Selatan, Siantan, Siantan Timur, Siantan Tengah, dan Palmatak.

**2.2. Sumber Daya Manusia**

Sebagai wilayah pemerintahan yang terdiri dari banyak pulau, ketersediaan Aparatur Sipil Negara (ASN) sangatlah diperlukan untuk mengembangkan wilayah ini dan mewujudkan tata pemerintah yang kredibel. Ketujuh Kecamatan tersebut diantaranya Jemaja, Jemaja Timur, Siantan Selatan, Siantan, Siantan Timur, Siantan Tengah, dan Palmatak.

Jumlah Aparatur Sipil Negara (ASN) di lingkungan Kabupaten Kepulauan Anambas pada tahun 2018 tercatat sebanyak 1.621 orang yang terdiri dari 884 orang laki-laki dan 737 orang pegawai wanita. Adapun jumlah pegawai yang menduduki jabatan eselon di Kabupaten Kepulauan Anambas berjumlah 344 orang. Tingkat Pendidikan ASN di Kabupaten Kepulauan Anambas ini didominasi oleh lulusan Strata I (S1)

**2.1. Administrative Area**

*Kepulauan Anambas was previously a part of the Natuna regency. Through Law 33/2008, it was broaden into an autonomous regency. Until now, Kepulauan Anambas consists of 7 subdistricts, 2 urban villages, and 52 rural villages, with 177 RW and 417 RT. The names of subdistricts are followed by Jemaja, Jemaja Timur, Siantan Selatan, Siantan, Siantan Timur, Siantan Tengah, and Palmatak.*

**2.2. Human Resources**

*As an administration area that consist of many islands, the availability of civil servants was very necessary for developing this regency and manifest a credible governance.*

*Number of Civil Servants in Kepulauan Anambas Regency at year 2017 noted as 1.672 employees that consist of 921 male and 755 female. The number of employees that rank in echelon position in Kepulauan Anambas Regency was 344 people. The background of civil servants in Kepulauan Anambas Regency was dominated by bachelor degree (S1) background as 52 %, followed by se-*

sebanyak 52 %, diikuti lulusan SMA/ Sederajat sebanyak 18,7 % dan lulusan Diploma III (D3) sebanyak 18 %.

### 2.3. Dewan Perwakilan Rakyat Daerah

DPRD Tingkat II Kabupaten Kepulauan Anambas saat ini merupakan hasil dari pemilu 2014. Pada pemilu tersebut, telah terpilih anggota Dewan Perwakilan Rakyat Daerah Kabupaten Kepulauan Anambas sebanyak 20 orang terdiri dari 18 laki-laki dan 2 orang perempuan. Sebagian besar wakil rakyat pada lembaga ini memiliki pendidikan tertinggi SMA/Sederajat.

Secara organisasi, lembaga wakil rakyat tahun ini terdiri dari delapan fraksi. Partai dengan anggota terbanyak adalah Partai Persatuan Pembangunan yaitu sebanyak 4 kursi atau 20 persen dari total anggota dewan. Kemudian diikuti oleh Partai Bulan Bintang, PDI Perjuangan, Partai Amanat Nasional, Partai Demokrat, Partai Golongan Karya, Partai Hati Nurani Rakyat, dan Partai Gerindra. Lembaga wakil rakyat ini sepanjang tahun 2017 sudah mampu menghasilkan produk hukum/qa-nun sebanyak 59 jenis produk hukum

### 2.4. Keuangan Daerah

Berdasarkan laporan realisasi anggaran Kabupaten Kepulauan Anambas, realisasi pendapatan pada tahun 2018 sebesar 837.725.039.000 ribu rupiah. Untuk realisasi belanja Kabupaten Kepulauan Anambas pada tahun 2018 sebesar 874.886.962 ribu rupiah.

*nior high school background as 18,7 % and Diploma III (D3) background as 18 %.*

### 2.3. The Regional House of Representative

*The composition member of The Representatives Board of Kepulauan Anambas regency was the result of Pemilu (The General Election) conducted in 2014. Currently the members of Representative Board of Kepulauan Anambas Regency have 20 members, consist of 18 men and 2 women. Most of the representatives board members have a senior high school background.*

*As an organizational structure, Kepulauan Anambas House of Representatives (DPRD) this year consists of eight fractions. Persatuan Pembangunan Party has the highest member of 4 person or 20 percent of total parliament members. Followed by Bulan Bintang Party, PDI Perjuangan, Amanat Nasional Party, Demokrat Party, Golongan Karya Party, Hati Nurani Rakyat Party, and Gerindra Party. Kepulauan Anambas House of Representatives (DPRD) throughout the year 2017 has produced 59 kinds of law product/qa-nun.*

### 2.4. Government Finance

*Based on the budget realization report of Kepulauan Anambas Regency, the revenue realization in 2018 amounted to 837.725.039 thousand rupiahs. For the realization of Kepulauan Anambas Regency in 2018 amounted to 874.886.962 thousand rupiahs.*

## 2.1 Wilayah Administratif/*Administrative Area*

**Tabel**  
*Table* 2.1.1

### Jumlah Kelurahan Menurut Kecamatan di Kabupaten Kepulauan Anambas, 2018

*Number of Sub District by Sub District in Kepulauan Anambas Regency, 2018*

Kecamatan <i>Sub District</i>	2014	2015	2016	2017	2018
(1)	(2)	(3)	(4)	(5)	(6)
Jemaja	1	1	1	1	1
Jemaja Timur	0	0	0	0	0
Siantan Selatan	0	0	0	0	0
Siantan	1	1	1	1	1
Siantan Timur	0	0	0	0	0
Siantan Tengah	0	0	0	0	0
Palமாக	0	0	0	0	0
<b>Kepulauan Anambas</b>	<b>2</b>	<b>2</b>	<b>2</b>	<b>2</b>	<b>2</b>

Sumber/Source: Peraturan Kepala Badan Pusat Statistik Nomor 29 Tahun 2018 Tanggal 15 Januari 2018 tentang Perubahan Atas Peraturan Kepala Badan Pusat Statistik Nomor 55 Tahun 2017 tentang Kode dan Nama Wilayah Kerja Statistik Tahun 2017/*Chief Statistician Regulation Number 29/2018, January 15 2018, as a revision of Chief Statistician Regulation Number 55 of 2017 on Code and Name of Regional Level of Data Collection.*

## Jumlah Desa Menurut Kecamatan di Kabupaten Kepulauan Anambas, 2018

**Tabel 2.1.2**  
Table

*Number of Villages by Sub District in Kepulauan Anambas Regency, 2018*

Kecamatan Sub District	2014	2015	2016	2017	2018
(1)	(2)	(3)	(4)	(5)	(6)
Jemaja	9	9	9	9	9
Jemaja Timur	4	4	4	4	4
Siantan Selatan	7	7	7	7	7
Siantan	7	7	7	7	7
Siantan Timur	6	6	6	6	6
Siantan Tengah	6	6	6	6	6
Palமாக	15	15	15	15	15
<b>Kepulauan Anambas</b>	<b>52</b>	<b>52</b>	<b>52</b>	<b>52</b>	<b>52</b>

Sumber/Source: Peraturan Kepala Badan Pusat Statistik Nomor 29 Tahun 2018 Tanggal 15 Januari 2018 tentang Perubahan Atas Peraturan Kepala Badan Pusat Statistik Nomor 55 Tahun 2017 tentang Kode dan Nama Wilayah Kerja Statistik Tahun 2017/Chief Statistician Regulation Number 29/2018, January 15 2018, as a revision of Chief Statistician Regulation Number 55 of 2017 on Code and Name of Regional Level of Data Collection.

**Tabel**  
*Table* **2.1.3**

**Jumlah SLS Menurut Kecamatan di Kabupaten Kepulauan Anambas, 2018**

*Number of SLS by Sub District in Kepulauan Anambas Regency, 2018*

Kecamatan <i>Sub District</i>	Jumlah SLS <i>Number of SLS</i>
(1)	(2)
Jemaja	69
Jemaja Timur	26
Siantan Selatan	48
Siantan	82
Siantan Timur	48
Siantan Tengah	34
Palatak	113
<b>Kepulauan Anambas</b>	<b>420</b>

Sumber/Source: BPS Kabupaten Kepulauan Anambas/BPS Statistics of Kepulauan



## 2.2 Sumber Daya Manusia/*Human Resources*

### Jumlah Pegawai Negeri Sipil Menurut Jabatan dan Jenis Kelamin di Kabupaten Kepulauan Anambas, 2017 dan 2018

**Tabel 2.2.1**

*Table* Number of Civil Servants by Occupation and Sex in Kepulauan Anambas Regency, 2017 and 2018

Jabatan <i>Occupation</i>	2017			2018		
	Laki-Laki <i>Male</i>	Perempuan <i>Female</i>	Jumlah <i>Total</i>	Laki-Laki <i>Male</i>	Perempuan <i>Female</i>	Jumlah <i>Total</i>
(1)	(2)	(3)	(4)	(5)	(6)	(7)
Fungsional Tertentu <i>Specific Functional</i>	397	438	835	243	430	673
Fungsional Umum/Staf <i>General Functional</i>	236	212	448	391	213	604
Struktural/ <i>Structural</i>	293	106	399	250	94	344
Eselon V/ <i>5th Echelon</i>	0	0	0	0	0	0
Eselon IV/ <i>4th Echelon</i>	193	87	280	161	75	236
Eselon III/ <i>3rd Echelon</i>	78	17	95	69	17	86
Eselon II/ <i>2nd Echelon</i>	1	2	3	20	2	22
Eselon I/ <i>1st Echelon</i>	0	0	0	0	0	0
<b>Jumlah/<i>Total</i></b>	<b>926</b>	<b>756</b>	<b>1682</b>	<b>884</b>	<b>737</b>	<b>1621</b>

Catatan/*Note:*

Sumber/*Source:* Badan Kepegawaian dan Pengembangan Sumber Daya Manusia Kabupaten Kepulauan Anambas/  
*Regional Civil Agency and Human Resource Development of Kepulauan Anambas Regency*

**Jumlah Pegawai Negeri Sipil Menurut Tingkat Pendidikan dan Jenis Kelamin di Kabupaten Kepulauan Anambas, 2017 dan 2018**

**Tabel 2.2.2**

Table

*Number of Civil Servants by Educational Attainment and Sex in Kepulauan Anambas Regency, 2017 and 2018*

Tingkat Pendidikan <i>Educational Level</i>	2017			2018		
	Laki-Laki <i>Male</i>	Perempuan <i>Female</i>	Jumlah <i>Total</i>	Laki-Laki <i>Male</i>	Perempuan <i>Female</i>	Jumlah <i>Total</i>
(1)	(2)	(3)	(4)	(5)	(6)	(7)
Sampai dengan SD <i>Up to Primary School</i>	7	2	9	7	2	9
SLTP/Sederajat General <i>Vocational Junior High School</i>	10	1	11	10	1	11
SMA/Sederajat <i>General/Vocational Senior High School</i>	208	116	324	200	115	315
Diploma I, II/Akta I, II <i>Diploma I, II/Akta I, II</i>	54	55	109	51	53	104
Diploma III/Akta III/Sarjana Muda <i>Diploma III/Akta III/Bachelor</i>	111	172	283	107	166	273
Tingkat Sarjana/Doktor/Ph.D <i>University Graduates</i>	536	410	946	509	400	909
<b>Jumlah/Total</b>	<b>926</b>	<b>756</b>	<b>1682</b>	<b>884</b>	<b>737</b>	<b>1621</b>

Catatan/Note:

Sumber/Source: Badan Kepegawaian dan Pengembangan Sumber Daya Manusia Kabupaten Kepulauan Anambas/Regional Civil Agency and Human Resource Development of Kepulauan Anambas Regency

**Jumlah Pegawai Negeri Sipil Menurut Tingkat  
Kepangkatan dan Jenis Kelamin di Kabupaten Kepulauan  
Anambas, 2017 dan 2018**

**Tabel 2.2.3***Table*

*Number of Civil Servants by Hierarchy and Sex in Kepulauan  
Anambas Regency, 2017 and 2018*

Pangkat/Golongan/Ruang <i>Hierarchy</i>	2017			2018		
	Laki-Laki <i>Male</i>	Perem- puan <i>Female</i>	Jumlah <i>Total</i>	Laki-Laki <i>Male</i>	Perem- puan <i>Female</i>	Jumlah <i>Total</i>
(1)	(2)	(3)	(4)	(5)	(6)	(7)
1. I/A (Juru Muda)	5	2	7	5	2	7
2. I/B (Juru Muda Tingkat I)	1	0	1	1	0	1
3. I/C (Juru)	5	1	6	4	1	5
4. I/D (Juru Tingkat I)	1	0	1	1	0	1
<b>Golongan I/Range I</b>	12	3	15	11	3	14
5. II/A (Pengatur Muda)	47	45	92	35	35	70
6. II/B (Pengatur Muda Tingkat I)	93	45	138	58	27	85
7. II/C (Pengatur)	69	50	119	73	51	124
8. II/D (Pengatur Tingkat I)	46	58	104	52	59	111
<b>Golongan II/Range II</b>	255	198	453	218	172	390
9. III/A (Penata Muda)	192	242	434	147	215	362
10. III/B (Penata Muda Tingkat I)	184	168	352	174	160	334
11. III/C (Penata)	100	55	155	158	99	257
12. III/D (Penata Tingkat I)	70	43	113	76	43	119
<b>Golongan III/Range III</b>	546	508	1 054	555	517	1 072

Berlanjut/*To Be Continued ...*

Lanjutan Tabel/Continued Table 2.2.3

Pangkat/Golongan/Ruang <i>Hierarchy</i>	2017			2018		
	Laki-Laki <i>Male</i>	Perem- puan <i>Female</i>	Jumlah <i>Total</i>	Laki-Laki <i>Male</i>	Perem- puan <i>Female</i>	Jumlah <i>Total</i>
(1)	(2)	(3)	(4)	(5)	(6)	(7)
13. IV/A (Pembina)	71	40	111	61	38	99
14. IV/B (Pembina Tingkat I)	32	6	38	27	6	33
15. IV/C (Pembina Utama Muda)	10	1	11	12	1	13
16. IV/D (Pembina Utama Madya)	0	0	0	0	0	0
17. IV/E (Pembina Utama)	0	0	0	0	0	0
<b>Golongan IV/Range IV</b>	113	47	160	100	45	145
<b>Jumlah/Total</b>	926	756	1 682	884	737	1 621

Catatan/Note:

Sumber/Source: Badan Kepegawaian dan Pengembangan Sumber Daya Manusia Kabupaten Kepulauan Anambas/*Regional Civil Agency and Human Resource Development of Kepulauan Anambas Regency*

### 2.3 Dewan Perwakilan Rakyat Daerah/*The Regional House of Representative*

#### Jumlah Anggota Dewan Perwakilan Rakyat Daerah Menurut Partai Politik dan Jenis Kelamin di Kabupaten Kepulauan Anambas, 2018

Tabel

2.3.1

Table

*Number of Regional House of Representative's Member by Political Parties and Sex in Kepulauan Anambas Regency, 2018*

Partai Politik <i>Politic Parties</i>	Laki-Laki <i>Male</i>	Perempuan <i>Female</i>	Jumlah <i>Total</i>
(1)	(2)	(3)	(4)
Partai Persatuan Pembangunan	3	1	4
PDI – Perjuangan	3	0	3
Partai Bulan Bintang	3	0	3
Partai Demokrat	2	0	2
Partai Gerakan Indonesia Raya	1	1	2
Partai Golongan Karya	2	0	2
Partai Hati Nurani Rakyat	2	0	2
Partai Amanat Nasional	2	0	2
<b>Jumlah/Total</b>	<b>18</b>	<b>2</b>	<b>20</b>

Catatan/Note:

Sumber/Source: Sekretariat DPRD Kabupaten Kepulauan Anambas/ *The Regional House of Representative of Kepulauan Anambas Regency*

**Tabel**  
*Table* **2.3.2**

**Jumlah Anggota Dewan Perwakilan Rakyat Daerah Menurut Pendidikan Tertinggi dan Jenis Kelamin di Kabupaten Kepulauan Anambas, 2018**

*Number of Regional House of Representative's Member by Educational Attainment and Sex in Kepulauan Anambas Regency, 2018*

<b>Tingkat Pendidikan</b> <i>Educational Attainment</i>	<b>Laki-Laki</b> <i>Male</i>	<b>Perempuan</b> <i>Female</i>	<b>Jumlah</b> <i>Total</i>
(1)	(2)	(3)	(4)
Sampai dengan SMA/Sederajat <i>Up to General/Vocational Senior High School</i>	14	1	15
Diploma I, II/Akta I, II <i>Diploma I, II/Akta I, II</i>	0	0	0
Diploma III/Akta III/Sarjana Muda <i>Diploma III/Akta III/Bachelor</i>	0	0	0
Tingkat Sarjana/Doktor/Ph.D <i>University Graduates</i>	4	1	5
<b>2018</b>	<b>18</b>	<b>2</b>	<b>20</b>

Catatan/Note:

Sumber/Source: Sekretariat DPRD Kabupaten Kepulauan Anambas/ *The Regional House of Representative of Kepulauan Anambas Regency*

2.4 Keuangan Daerah/*Government Finance***Realisasi Pendapatan Pemerintah Kabupaten Kepulauan Anambas Menurut Jenis Pendapatan (ribu rupiah), 2015-2018****Tabel 2.4.1**  
*Table**Actual Kepulauan Anambas Regency Government Revenues by Kind of Revenues (thousand rupiahs), 2015-2018*

Jenis Pendapatan <i>Kind of Revenues</i>		2015	2016	2017	2018
(1)		(2)	(3)	(4)	(5)
<b>1.</b>	<b>Pendapatan Asli Daerah (PAD)/ Regional Revenue</b>	17 218 369	34 180 166	43 788 185	35 178 838
1.1	Pajak Daerah/ <i>Regional Tax</i>	5 481 925	19 264 267	14 412 005	17 877 625
1.2	Retribusi Daerah/ <i>Regional Retribution</i>	1 458 546	370 301	563 068	3 015 613
1.3	Hasil Perusahaan Milik Daerah dan Pengelolaan Kekayaan Daerah yang Dipisahkan/ <i>Regional-Owned Company Revenue and Separated Management of Regional Wealth</i>	2 337 646	1 309 851	1 942 283	1 934 687
1.4	Lain-lain PAD yang Sah/ <i>Other Regional Revenue</i>	7 940 252	13 180 166	26 870 810	12 350 913
<b>2.</b>	<b>Dana Perimbangan/<i>Balance Funds</i></b>			657 349 247	716 579 765
2.1	Bagi Hasil Pajak/ <i>Tax Sharing Revenue</i>	85 030 308	90 106 898	71 968 636	50 565 593
2.2	Bagi Hasil Bukan Pajak/ Sumber Daya Alam Non-Tax Sharing Revenue/ <i>Natural Resources</i>	193 534 826	250 719 706	156 582 408	198 884 693
2.3	Dana Alokasi Umum/ <i>General Allocation Fund</i>	184 263 823	350 512 758	352 853 435	364 320 074
2.4	Dana Alokasi Khusus/ <i>Special Allocation Fund</i>	87 922 100	108 819 089	75 944 768	81 899 203

**Berlanjut/*To Be Continued ...***

Lanjutan Tabel/Continued Table 2.4.1

Jenis Pendapatan <i>Kind of Revenues</i>	2015	2016	2017	2018
(1)	(2)	(3)	(4)	(5)
<b>4 Lain-lain Pendapatan yang Sah/ Other Revenue</b>	71 349 707	94 828 623	35 148 360	90 966 435
4.1 Pendapatan Hibah/ <i>Grant</i>	0	0	0	7 504 705
4.2 Dana Darurat/ <i>Emergency Fund</i>	0	0	0	0
4.3 Dana Bagi Hasil Pajak dari Provinsi dan Pemerintah Daerah Lainnya/ <i>Tax Sharing Revenue from Provincial and Other Regional Governments</i>	17 126 161	49 741 948	35 148 360	39 974 162
4.4 Dana Penyesuaian dan Otonomi Daerah/ <i>Regional Adjustment and Autonomy Fund</i>	26 154 845	34 095 835	0	43 487 568
4.5 Bantuan Keuangan dari Provinsi atau Pemerintah Daerah Lainnya/ <i>Financial Assistance from Provincial or Other Regional Governments</i>	28 068 701	10 990 840	0	0
4.6 Lainnya/ <i>Others</i>	0	0	0	0
<b>Jumlah/Total</b>	<b>639 319 132</b>	<b>929 170 240</b>	<b>780 240 497</b>	<b>837 725 039</b>

Catatan/Note:

Sumber/Source: Badan Keuangan Daerah Kabupaten Kepulauan Anambas/ *Regional Financial Agency of Kepulauan Anambas Regency*



**Realisasi Belanja Pemerintah Kabupaten Kepulauan Anambas Menurut Jenis Pendapatan (ribu rupiah), 2015-2018**

**Tabel 2.4.2**

*Table Actual Kepulauan Anambas Regency Government Expenditure by Kind of Revenues (thousand rupiahs), 2015-2018*

Jenis Pengeluaran <i>Kind of Expenditures</i>		2015	2016	2017	2018
(1)		(2)	(3)	(4)	(5)
<b>1.</b>	<b>Belanja Tidak Langsung/<i>Indirect Expenditure</i></b>	247 883 496	327 955 910		874 889 962
1.1	Belanja Pegawai/ <i>Employee Expenditure</i>	190 580 563	235 420 362		241 739 074
1.2	Belanja Bunga/ <i>Interest Expenditure</i>	0	0		0
1.3	Belanja Subsidi/ <i>Subsidy Expenditure</i>	443 029	0		0
1.4	Belanja Hibah/ <i>Grant Expenditure</i>	18 116 997	7 623 412		4 431 333
1.5	Belanja Bantuan Sosial <i>Social Aid Expenditures</i>	3 693 065	2 307 617		117 000
1.6	Belanja Bagi Hasil kepada Provinsi/ Kabupaten/Kota <i>Sharing Expenditure for Provinces/ Regencies/Municipalities</i>	0	0		0
1.7	Belanja Bantuan Keuangan kepada Provinsi/Kabupaten/Kota dan Pemerintah Desa <i>Social Aid Expenditures for Provinces/ Regencies/Municipalities and Village Governments</i>	35 035 002	82 225 957		99 470 264
1.8	Belanja Tidak Terduga <i>Unexpected Expenditures</i>	14 839	378 562		290 624
<b>2.</b>	<b>Belanja Langsung/<i>Direct Expenditures</i></b>	399 959 263	336 401 093		528 841 667
2.1	Belanja Pegawai/ <i>Employee Expenditure</i>	55 649 963	67 958 921		101 135 359
2.2	Belanja Barang dan Jasa <i>Goods and Services Expenditure</i>	2 147 136	162 372 111		200 565 961
2.3	Belanja Modal/ <i>Capital Expenditure</i>	53 477 027	106 070 060		227 140 347
<b>Jumlah/<i>Total</i></b>		<b>647 842 758</b>	<b>664 357 003</b>		<b>874 886 962</b>

Catatan/*Note:*

Sumber/*Source:* Badan Keuangan Daerah Kabupaten Kepulauan Anambas/ *Regional Financial Agency of Kepulauan Anambas Regency*

**Tabel**  
*Table* **2.4.3**

**Banyaknya Koperasi Menurut Kecamatan dan Jenis Koperasi di Kabupaten Kepulauan Anambas, 2018**

*Number of Cooperatives by Sub District and Type of Cooperative in Kepulauan Anambas Regency, 2018*

Kecamatan <i>Sub District</i>	KPRI <i>Cooperatives of Civil Servant</i>	KOPKAR <i>Cooperatives of Employee</i>	Koperasi Lainnya <i>Other</i>	Jumlah <i>Total</i>
(1)	(2)	(3)	(4)	(5)
Jemaja	1	0	12	13
Jemaja Timur	0	0	6	6
Siantan Selatan	0	0	3	3
Siantan	1	1	31	33
Siantan Timur	0	0	6	6
Siantan Tengah	0	0	3	3
Palatak	0	2	13	15
<b>Kepulauan Anambas</b>	<b>2</b>	<b>3</b>	<b>74</b>	<b>79</b>

Catatan/Note:

Sumber/Source: Dinas Koperasi dan Usaha Mikro, Perdagangan dan Perindustrian Kabupaten Kepulauan Anambas/  
*Cooperative and Micro Business, Trading and Industry Services of Kepulauan Anambas Regency*



# TOTAL PENDUDUK KABUPATEN KEPUALAN ANAMBAS 2018

## 41.927 Jiwa



20.338 Jiwa



21.589 Jiwa



Penduduk dan Ketenagakerjaan  
*Population and Employment*





**PENJELASAN TEKNIS**

1. Sumber utama data kependudukan adalah sensus penduduk yang dilaksanakan setiap sepuluh tahun sekali. Sensus penduduk telah dilaksanakan sebanyak enam kali sejak Indonesia merdeka, yaitu tahun 1961, 1971, 1980, 1990, 2000, dan 2010.
2. Pada kegiatan sensus penduduk, pencacahan dilakukan terhadap seluruh penduduk yang berdomisili di wilayah teritorial Indonesia termasuk warga negara asing kecuali anggota korps diplomatik negara sahabat beserta keluarganya.
3. Metode pengumpulan data dalam sensus dilakukan dengan wawancara antara petugas sensus dengan responden dan juga melalui e-sensus. Pencatatan penduduk menggunakan konsep usual residence, yaitu konsep di mana penduduk biasa bertempat tinggal. Bagi penduduk yang bertempat tinggal tetap dicacah di mana mereka biasa tinggal, sedangkan untuk penduduk yang tidak bertempat tinggal tetap dicacah di tempat di mana mereka ditemukan petugas sensus pada malam 'Hari Sensus'. Termasuk penduduk yang tidak bertempat tinggal tetap adalah tuna wisma, awak kapal berbendera Indonesia, penghuni perahu/rumah apung, masyarakat terpencil/terasing, dan pengungsi. Bagi mereka yang mempunyai tempat tinggal tetap dan sedang bepergian ke luar wilayah lebih dari enam bulan, tidak dicacah di tempat tinggalnya, tetapi dicacah di tempat tujuannya.

**TECHNICAL NOTES**

1. *The main source of demographic data is population census, which is conducted every ten years. Population Census has been conducted six times since Indonesia's independence: 1961, 1971, 1980, 1990, 2000, and 2010.*
2. *The population census enumerates all residents who domicile in the entire territory of Indonesia including foreign citizens except the diplomatic corps members and their families.*
3. *The method of data collection in a population census involves interviewing respondents and conducting e-census. Enumeration of the population uses the concept of "usual residence", which is the concept of "places where people usually live". De jure was applied to the permanent residents, while de facto was applied to non-permanent residents. The permanent residents were enumerated in place where they normally live, the non-permanent residents were enumerated where they were found by the enumerators, on the night of 'Census Date'. The non-permanent residents include homeless people, ship crew, boat people, remote area community, and internally displaced persons. Those who had permanent residence and had been travelling away from their home for six months or more were not enumerated in their permanent place, but in the place where they were during the census.*

4. Pada tahun yang tidak dilaksanakan sensus penduduk, data kependudukan diperoleh dari hasil proyeksi penduduk. Proyeksi penduduk merupakan suatu perhitungan ilmiah yang didasarkan pada asumsi dari komponen-komponen perubahan penduduk, yaitu kelahiran, kematian, dan migrasi. Proyeksi penduduk Indonesia 2010–2035 menggunakan data dasar penduduk hasil SP2010.
  5. Penduduk Indonesia adalah semua orang yang berdomisili di wilayah teritorial Indonesia selama 6 bulan atau lebih dan atau mereka yang berdomisili kurang dari 6 bulan tetapi bertujuan menetap.
  6. Laju pertumbuhan penduduk adalah angka yang menunjukkan tingkat pertambahan penduduk per tahun dalam jangka waktu tertentu.
  7. Kepadatan penduduk adalah banyaknya penduduk per kilometer persegi.
  8. Rasio jenis kelamin adalah perbandingan antara banyaknya penduduk laki-laki dengan banyaknya penduduk perempuan pada suatu daerah dan waktu tertentu, biasanya dinyatakan dengan banyaknya penduduk laki-laki untuk 100 penduduk perempuan.
  9. Distribusi penduduk adalah pola persebaran penduduk di suatu wilayah, baik berdasarkan batas-batas geografis maupun berdasarkan batas-batas administrasi pemerintahan. dengan banyaknya penduduk laki-laki untuk 100
4. *For the periods where the population census is not conducted, population projection is done to estimate population during those years. The population projection is an estimate based on the demographic components, such as birth, death, and migration. Indonesia's 2010–2035 population projection used the 2010 Population Census as the base population.*
  5. *The population of Indonesia are all residents of the entire territory of Indonesia who have stayed for six months or longer, and those who intended to stay more than six months even though their length of stay is less than six months.*
  6. *The growth rate of population is the number that show percentage of population growth within a specified period.*
  7. *Population density is the number of inhabitants per square kilometer.*
  8. *Sex ratio is the ratio of males population to females population in a given area and time, usually expressed as the number of males for every 100 females.*
  9. *Population distribution is the pattern of population distribution in an area, either by geographic boundaries or by government administrative boundaries.*

penduduk perempuan.

- |   |  |
|---|--|
| <p>10. Komposisi penduduk adalah pola persebaran penduduk menurut karakteristiknya, contoh: penduduk menurut kelompok umur, penduduk menurut jenis kelamin</p>  | <p>10. <i>Population composition is the pattern of population distribution by its characteristics, example: population by age group, population by sex</i></p>   |
| <p>11. Rumah tangga adalah seseorang atau sekelompok orang yang mendiami sebagian atau seluruh bangunan fisik/ sensus dan biasanya tinggal bersama serta pengelolaan makan dari satu dapur. Yang dimaksud makan dari satu dapur adalah jika pengurusan kebutuhan sehari-harinya dikelola bersama-sama menjadi satu.</p> | <p>11. <i>Household is an individual or group of people living in a physical/census building unit or part of it and usually commit on a common provision for food and other essentials of living. Common provision for food means one organising daily needs for all of household members.</i></p> |
| <p>12. Anggota rumah tangga adalah semua orang yang biasanya bertempat tinggal di suatu rumah tangga, baik yang berada di rumah pada waktu pencacahan maupun yang sementara tidak ada.</p>  | <p>12. <i>Household member are those who usually lives in a household regardless of their location at the time of enumeration.</i></p>   |
| <p>13. Rata-rata anggota rumah tangga adalah angka yang menunjukkan rata-rata jumlah anggota rumah tangga per rumah tangga.</p>   | <p>13. <i>Average household size is the average number of household members per household.</i></p>   |
| <p>14. Istilah migrasi seumur hidup disebut bila provinsi tempat tinggal seseorang pada saat pencacahan berbeda dengan provinsi tempat lahirnya.</p>  | <p>14. <i>Lifetime migration terminology if someone's province of residence at the time of enumeration was different from his/her province of birthplace.</i></p>  |
| <p>15. Istilah migrasi risen disebut bila provinsi tempat tinggal seseorang pada saat pencacahan berbeda dengan provinsi tempat tinggalnya 5 tahun yang lalu.</p>   | <p>15. <i>Recent migration terminology if someone's province of residence at the time of enumeration was different from his/her province of residence 5 years ago.</i></p>   |
| <p>16. Penduduk usia kerja adalah penduduk yang berumur 15 tahun ke atas.</p>   | <p>16. <i>Working age population is persons of 15 years and over.</i></p>  |



17. Angkatan kerja adalah penduduk usia kerja (15 tahun ke atas) yang bekerja, punya pekerjaan namun sementara tidak bekerja, dan pengangguran.
  18. Bekerja adalah melakukan pekerjaan dengan maksud memperoleh atau membantu memperoleh pendapatan atau keuntungan dan lamanya bekerja paling sedikit 1 jam secara terus menerus dalam seminggu yang lalu (termasuk pekerja keluarga tanpa upah yang membantu dalam suatu usaha/kegiatan ekonomi).
  19. Jumlah jam kerja seluruhnya adalah jumlah jam kerja yang digunakan untuk bekerja (tidak termasuk jam istirahat resmi dan jam kerja yang digunakan hal-hal diluar pekerjaan).
  20. Lapangan usaha adalah bidang kegiatan di pekerjaan/tempat bekerja di mana seseorang bekerja. Klasifikasi lapangan usaha mengikuti Klasifikasi Baku Lapangan Usaha Indonesia (KBLI) dalam 1 digit.
  21. Status pekerjaan adalah kedudukan seseorang dalam unit usaha/kegiatan dalam melakukan pekerjaan.
  22. Pekerja tak dibayar adalah seseorang yang bekerja membantu usaha untuk memperoleh penghasilan/ keuntungan yang dilakukan oleh salah seorang anggota rumah tangga atau bukan anggota rumah tangga tanpa mendapat upah/gaji.
17. *Labor force or economically active are persons of 15 years and over, who in the previous week were working, temporarily absent from work but having jobs, and unemployment.*
  18. *The concept of working means activity intended to earn income by doing work or helping to do work at least one hour continuously during the reference week (including unpaid family worker/s for any economic activity).*
  19. *Total working hours is the total hours spent by an employee to perform all jobs (excluding the time used for other activities which are not classified as work).*
  20. *Industry is field of a person's activity or establishment. Classification of industries follows the Indonesia Standard Industrial Classification (KBLI) in one digit.*
  21. *Employment status is the status of a person at his place of work or establishment where he was employed*
  22. *Unpaid worker is a person who intended to work without pay in an establishment run by other members of the family, relative or neighbour.*

**ULASAN**

**DESCRIPTION**

**3.1. Penduduk**

Sebagai modal dasar pembangunan, penduduk merupakan asset penting dalam menggerakkan pembangunan suatu daerah. Bukan hanya dengan jumlah yang besar saja tetapi kualitas yang baik lebih berguna dalam meningkatkan mutu kehidupan & kesejahteraan secara umum.

Penduduk Kabupaten Kepulauan Anambas berdasarkan proyeksi penduduk tahun 2018 sebanyak 41.927 jiwa. Dibandingkan dengan proyeksi jumlah penduduk tahun 2016, penduduk Kepulauan Anambas mengalami pertumbuhan sebesar 1,24 persen. Sementara itu besarnya angka rasio jenis kelamin tahun 2017 penduduk laki-laki terhadap penduduk perempuan sebesar 106.

Kepadatan penduduk di Kabupaten Kepulauan Anambas tahun 2018 mencapai 71 jiwa/km<sup>2</sup> dengan rata-rata jumlah penduduk per rumah tangga 4 orang. Kepadatan Penduduk di tujuh kecamatan cukup beragam dengan kepadatan penduduk tertinggi terletak di kecamatan Siantan dengan kepadatan sebesar 235 jiwa/km<sup>2</sup> dan terendah di Kecamatan Jemaja Timur sebesar 14 jiwa/km<sup>2</sup>.

**3.2. Ketenagakerjaan**

Tenaga kerja merupakan penggerak bagi roda pembangunan. Jumlah dan komposisi tenaga kerja akan terus mengalami perubahan seiring berlangsungnya proses demografi. jumlah yang besar saja tetapi kualitas yang

**3.1. Population**

*As basic capital of development, population represent important asset in turning the wheel of an area. Not marely with just large quantity but good quality is more useful in upgrading life's quality and prosperity in general.*

*Kepulauan Anambas population based population projections for 2017 were 41.927 people. This compares with a total Kepulauan Anambas Population in 2016, the Population growth of Kepulauan Anambas are 1,24 percent. While the mag-nitude of the sex ratio in 2018 the male population towards the female population are 106.*

*Population density of Kepulauan Anambas District in 2018 reached 64 people/km<sup>2</sup> with the average number of residents per household are 4 people. Population density in seven subdistricts are quite diverse with the highest population density of subdistrict is located in the sub-district Siantan with the number of density are 235 people/km<sup>2</sup> and the lowest in Subdistrict Jemaja Timur with 14 people/km<sup>2</sup>.*

**3.2. Employment**

*Labor represent catalysator for development compositon and the amount of labor will be kept to change along with its demography process. marely with just large quantity but good quality is more useful in*

baik lebih berguna dalam meningkatkan mutu kehidupan & kesejahteraan secara umum.

*upgrading life's quality and prosperity in general.*

<https://anambaskab.bps.go.id>

### 3.1 Penduduk/*Population*

**Penduduk, Laju Pertumbuhan Penduduk, Distribusi di Persentase Penduduk, Kepadatan Penduduk, Rasio Jenis Kelamin Penduduk Menurut Kecamatan Kabupaten Kepulauan Anambas, 2010 dan 2018**

**Tabel**  
*Table* **3.1.1**

*Population, Population Growth Rate, Percentage Distribution of Population, Population Density, and Population Sex Ratio by Sub District in Kepulauan Anambas Regency, 2010 and 2018*

Kecamatan <i>Sub District</i>	Penduduk <i>Population</i>			Laju Pertumbuhan Penduduk per Tahun <i>Annual Population Growth Rate (%)</i>	
	2010 <sup>1</sup>	2015 <sup>2</sup>	2018 <sup>2</sup>	2009–2010	2010–2018 <sup>2</sup>
(1)	(2)	(3)	(4)	(5)	(6)
Jemaja	5 621	5 837	5 938	...	0,68
Jemaja Timur	2 028	2 093	2 123	...	0,57
Siantan Selatan	3 177	3 465	3 610	...	1,59
Siantan	9924	10 985	11 530	...	1,88
Siantan Timur	3 290	3 403	3 453	...	0,60
Siantan Tengah	2 755	2 794	2 807	...	0,23
Palமாக	10 620	11 837	12 466	...	2,00
<b>Kepulauan Anambas</b>	<b>37 411</b>	<b>40 414</b>	<b>41 927</b>	<b>4,95</b>	<b>1,42</b>

**Berlanjut/*To Be Continued ...***

Lanjutan Tabel/Continued Table 3.1.1

Kecamatan Sub District	Persentase Penduduk Percentage of Total Pop- ulation		Kepadatan Penduduk per km <sup>2</sup> Population Density per sq.km	
	2010 <sup>1</sup>	2018 <sup>2</sup>	2010 <sup>1</sup>	2018 <sup>2</sup>
(1)	(7)	(8)	(9)	(10)
Jemaja	15,02	14,16	77	82
Jemaja Timur	5,42	5,06	14	15
Siantan Selatan	8,49	8,61	30	34
Siantan	26,52	27,50	235	273
Siantan Timur	8,79	8,24	40	42
Siantan Tengah	7,36	6,69	134	136
Palமாக	28,39	29,73	88	103
Kepulauan Anambas	100,00	100,00	63	71

Berlanjut/To Be Continued ...

Lanjutan Tabel/Continued Table 3.1.1

Kecamatan Sub District	Rasio Jenis Kelamin Population Sex Ratio	
	2010 <sup>1</sup>	2018 <sup>2</sup>
(1)	(11)	(12)
Jemaja	104,33	102,45
Jemaja Timur	113,03	111,24
Siantan Selatan	106,70	104,76
Siantan	109,73	107,67
Siantan Timur	107,18	105,54
Siantan Tengah	110,63	108,85
Palatak	107,58	105,68
<b>Kepulauan Anambas</b>	<b>108,05</b>	<b>106,15</b>

Catatan/Note: <sup>1</sup> Hasil SP2010 (Mei)/The result of the 2010 Population Census (May)

<sup>2</sup> Hasil Proyeksi Penduduk Indonesia 2015–2045 (Pertengahan tahun/Juni)/The result of Indonesia Population Projection 2010–2035 (mid year/June)

<sup>3</sup> Rata-rata Laju Pertumbuhan Penduduk per tahun 2000–2010 untuk Aceh dihitung dengan menggunakan data Sensus Penduduk Aceh Nias (SPAN) 2005 dan SP2010/Annual growth rate of population 2000–2010 to Aceh was calculated using data Aceh Nias Population Census (SPAN) 2005 and 2010 Population Census

Sumber/Source: BPS, Sensus Penduduk (SP) 2010 dan Proyeksi Penduduk Indonesia 2015–2045/BPS-Statistics Indonesia, 2010 Population Census and Indonesia Population Projection 2015–2045

**Tabel 3.1.2**  
*Table*

**Penduduk Menurut Kelompok Umur dan Jenis Kelamin di Kabupaten Kepulauan Anambas, 2018**  
*Population by Age Group and Sex in Kepulauan Anambas Regency, 2018*

Kelompok Umur <i>Age Group</i>	Jenis Kelamin <i>Sex</i>		Jumlah <i>Total</i>
	Laki-Laki <i>Male</i>	Perempuan <i>Female</i>	
(1)	(2)	(3)	(4)
0 – 4	2 173	2 113	4 286
5 – 9	2 422	2 421	4 843
10 – 14	2 433	2 293	4 726
15 – 19	1 596	1 404	3 000
20 – 24	1 382	1 171	2 553
25 – 29	1 680	1 653	3 333
30 – 34	1 835	1 839	3 674
35 – 39	1 894	1 689	3 583
40 – 44	1 550	1 421	2 971
45 – 49	1 422	1 315	2 737
50 – 54	1 126	951	2 077
55 – 59	778	731	1 509
60 – 64	538	533	1 071
65 +	760	804	1 564
<b>Jumlah/Total</b>	<b>21 589</b>	<b>20 338</b>	<b>41 927</b>

Catatan/Note:

Sumber/Source: BPS, Proyeksi Penduduk Indonesia 2015–2045/BPS-Statistics Indonesia, Indonesia Population Projection 2015–2045

**Rumah Tangga dan Rata-Rata Banyaknya Anggota Rumah Tangga Menurut Kecamatan di Kabupaten Kepulauan Anambas, 2010 dan 2018**

**Tabel 3.1.3**

*Table*

*Number of Households and Average Household Size in Kepulauan Anambas Regency, 2010 and 2018*

Kecamatan Sub District	Rumah Tangga Household (ribu/thousand)		Rata-rata Banyaknya Anggota Rumah Tangga Average Household Size	
	2010	2018	2010	2018
(1)	(2)	(3)	(4)	(5)
Jemaja	1 410	1 582	3,99	3,75
Jemaja Timur	481	540	4,22	3,93
Siantan Selatan	795	891	4,00	4,05
Siantan	2 355	2 642	4,21	4,36
Siantan Timur	825	924	3,99	3,74
Siantan Tengah	675	757	4,08	3,71
Palatak	2 574	2 887	4,13	4,32
<b>Kepulauan Anambas</b>	<b>9 115</b>	<b>10 223</b>	<b>4,10</b>	<b>4,10</b>

Catatan/Note:

Sumber/Source: BPS, Proyeksi Penduduk Indonesia 2015–2045/BPS-Statistics Indonesia, Indonesia Population Projection 2015–2045



**Persentase Penduduk Berumur 10 Tahun ke Atas Menurut Jenis Kelamin dan Partisipasi Pendidikan di Kabupaten Kepulauan Anambas (%), 2018**

**Tabel 3.1.4**  
*Table*

*Percentage of Population of Age 10 Years and Over by Sex and Participation in Education in Kepulauan Anambas Regency (%), 2018*

<b>Partisipasi Pendidikan</b> <i>Participation in Education</i>	<b>Laki-Laki</b> <i>Male</i>	<b>Perempuan</b> <i>Female</i>	<b>Jumlah</b> <i>Total</i>
(1)	(2)	(3)	(4)
1. Tidak/Belum Pernah Sekolah <i>Never/Not Yet Attended School</i>	41,4	58,6	100,0
2. Masih Sekolah <i>Attending School</i>	54,4	45,6	100,0
2.1 SD/MI/Sederajat <i>Elementary School</i>	57,1	42,9	100,0
2.2 SLTP/MTs/Sederajat <i>Junior High School</i>	64,9	35,1	100,0
2.3 SMU/MA/Sederajat <i>Senior High School</i>	34,4	65,6	100,0
2.4 SMK <i>Vocational School</i>	42,4	57,6	100,0
2.5 Diploma I/II/III/IV/S1/ 3	74,3	25,7	100,0
3. Tidak Sekolah Lagi <i>Not Attending School Anymore</i>	52,3	47,7	100,0
<b>Jumlah/Total</b>	<b>51,8</b>	<b>48,2</b>	<b>100,0</b>

Catatan/Note:

Sumber/Source: BPS, Survei Sosial Ekonomi Nasional (Susenas) Maret/BPS-Statistics Indonesia, March National Socio Economic Survey

**Persentase Penduduk Berumur 10 Tahun ke Atas Menurut Jenis Kelamin dan Kemampuan Baca Tulis di Kabupaten Kepulauan Anambas (%), 2018**

**Tabel 3.1.5**  
*Table*

*Percentage of Population of Age 10 Years and Over by Sex and Literacy in Education in Kepulauan Anambas Regency (%), 2018*

Jenis Kelamin <i>Sex</i>	Kemampuan Baca Tulis <i>Literacy</i>		
	Dapat Membaca <i>Literate</i>	Tidak Dapat Mem- baca <i>Illiterate</i>	Jumlah <i>Total</i>
(1)	(2)	(3)	(4)
Laki-Laki/ <i>Male</i>	98,45	1,55	100,00
Perempuan/ <i>Female</i>	98,80	1,20	100,00
<b>Jumlah/<i>Total</i></b>	<b>98,62</b>	<b>1,38</b>	<b>100,00</b>

Catatan/*Note:*

Sumber/*Source:* BPS, Survei Sosial Ekonomi Nasional (Susenas) Maret/BPS-Statistics Indonesia, March National Socio Economic Survey

**3.2 Ketenagakerjaan/*Employment***

**Penduduk Berumur 15 Tahun ke Atas Menurut Kelompok Umur dan Jenis Kegiatan Selama Seminggu yang Lalu di Kabupaten Kepulauan Anambas, 2018**

**Tabel 3.2.1**  
*Table*

*Population of 15 Years of Age and Over by Age Group and Type of Activity During The Previous Week in Kepulauan Anambas Regency, 2018*

Kelompok Umur <i>Age Group</i>	Angkatan Kerja/ <i>Economically Active</i>		Persentase Bekerja terhadap Angkatan Kerja <i>Percentage of Working to Economically Active</i>
	Bekerja <i>Working</i>	Jumlah Angkatan Kerja <i>Total of Economically Active</i>	
(1)	(2)	(3)	(4)
15-19	690	799	86,36
20-24	1 179	1 390	84,82
25-29	1 822	1 881	96,86
30-34	2 723	2 723	100,00
35-39	2 687	2 687	100,00
40-44	2 846	2 958	96,21
45-49	2 658	2 658	100,00
50-54	2 042	2 042	100,00
55-59	1 550	1 550	100,00
60+	1 293	1 293	100,00
<b>Jumlah/ <i>Total</i></b>	<b>19 490</b>	<b>19 981</b>	<b>97,54</b>

**Berlanjut/*To Be Continued ...***

Lanjutan Tabel/Continued Table 3.2.1

Kelompok Umur Age Group	Jumlah Bukan Angkatan Kerja Total of Not Economically Active	Persentase Angkatan Kerja terhadap Penduduk Usia Kerja Percentage of Economically Active to Working Age Population
(1)	(5)	(6)
15-19	2 629	23,31
20-24	595	70,03
25-29	261	87,82
30-34	614	81,60
35-39	790	77,28
40-44	613	82,83
45-49	690	79,39
50-54	426	82,74
55-59	335	82,23
60+	1 909	40,38
<b>Jumlah/ Total</b>	<b>8 862</b>	<b>69,28</b>

Catatan/Note: <sup>1</sup>

1. Mencari pekerjaan/Looking for work
2. Mempersiapkan usaha/Establishing a new business/firm
3. Merasa tidak mungkin mendapat pekerjaan/Hopeless of job
4. Sudah punya pekerjaan tetapi belum mulai bekerja/Have a job in future start

Sumber/Source: BPS, Survei Angkatan Kerja Nasional (Sakernas) Agustus/BPS-Statistics Indonesia, August National Labor Force Survey

**Penduduk Berumur 15 Tahun ke Atas Menurut Jenis Kegiatan Selama Seminggu yang Lalu dan Jenis Kelamin di Kabupaten Kepulauan Anambas, 2018**

**Tabel 3.2.2**  
*Table*

*Population Aged 15 Years and Over by Type of Activity During The Previous Week and Sex in Kepulauan Anambas Regency, 2018*

Kegiatan Utama <i>Main Activity</i>	Jenis Kelamin/Sex		
	Laki-laki/Male	Perempuan/ Female	Jumlah/ Total
(1)	(2)	(3)	(4)
Angkatan Kerja/ <i>Economically Active</i>	12 411	7 570	19 981
Bekerja/ <i>Working</i>	12 072	7 418	19 490
Pengangguran Terbuka <i>Unemployment</i>	339	152	491
Bukan Angkatan Kerja <i>Economically Inactive</i>	2 302	6 560	8 862
Sekolah/ <i>Attending School</i>	1 277	1 238	2 515
Mengurus Rumah Tangga <i>Housekeeping</i>	533	5 128	5 661
Lainnya/ <i>Others</i>	492	194	686
<b>Jumlah/Total</b>	<b>14 713</b>	<b>14 130</b>	<b>28 843</b>

Catatan/Note:

Sumber/Source: BPS, Survei Angkatan Kerja Nasional (Sakernas) Agustus/BPS-Statistics Indonesia, August National Labor Force Survey

**Penduduk Berumur 15 Tahun ke Atas Menurut Pendidikan Tertinggi yang Ditamatkan dan Jenis Kegiatan Selama Seminggu yang Lalu dan Jenis Kelamin di Kabupaten Kepulauan Anambas, 2018**

**Tabel 3.2.3**

*Table*

*Population Aged 15 Years and Over by Educational Attainment and Type of Activity During The Previous Week and Sex in Kepulauan Anambas Regency, 2018*

Pendidikan Tertinggi yang Ditamatkan <i>Educational Attainment</i>	Angkatan Kerja/ <i>Economically Active</i>		Persentase Bekerja terhadap Angkatan Kerja <i>Percentage of Working to Economically Active</i>
	Bekerja <i>Working</i>	Jumlah Angkatan Kerja <i>Total of Economically Active</i>	
(1)	(2)	(3)	(4)
<=SD/MI <i>&lt;=Elementary School</i>	11 375	11 609	97,98
SMP/MTs <i>Junior High School</i>	1 709	1 709	100,00
SMA/SMK/MA <i>Senior High School</i>	4 239	4 437	95,54
Perguruan Tinggi <i>College</i>	2 167	2 226	97,35
<b>Jumlah/Total</b>	<b>19 490</b>	<b>19 981</b>	<b>97,54</b>

**Berlanjut/To Be Continued ...**

Lanjutan Tabel/Continued Table 3.2.3

Pendidikan Tertinggi yang Ditamatkan <i>Educational Attainment</i>	Jumlah Bukan Angkatan Kerja <i>Total of Not Economically Active</i>	Persentase Angkatan Kerja terhadap Penduduk Usia Kerja <i>Percentage of Economically Active to Working Age Population</i>
(1)	(5)	(6)
<=SD/MI <=Elementary School	5 363	68,40
SMP/MTs Junior High School	2 471	40,89
SMA/SMK/MA Senior High School	1 003	81,56
Perguruan Tinggi College	25	98,89
<b>Jumlah/Total</b>	<b>8 862</b>	<b>69,28</b>

Catatan/Note: <sup>1</sup> 1. Mencari pekerjaan/Looking for work  
 2. Mempersiapkan usaha/Establishing a new business/firm  
 3. Merasa tidak mungkin mendapat pekerjaan/Hopeless of job  
 4. Sudah punya pekerjaan tetapi belum mulai bekerja/Have a job in future start

Sumber/Source: BPS, Survei Angkatan Kerja Nasional (Sakernas) Agustus/BPS-Statistics Indonesia, August National Labor Force Survey

**Penduduk Berumur 15 Tahun Ke Atas yang Bekerja Selama Seminggu yang Lalu Menurut Status Pekerjaan Utama dan Lapangan Pekerjaan Utama di Kabupaten Kepulauan Anambas, 2018**

**Tabel 3.2.4**

*Table Population 15 Years of Age and Over who Worked During The Previous Week by Main Employment Status and Main Industry in Kepulauan Anambas Regency, 2018*

Status Pekerjaan Utama <i>Main Employment Status</i>	Lapangan Pekerjaan Utama <sup>1</sup> <i>Main Industry<sup>2</sup></i>			Jumlah Total
	1	2	3	
(1)	(2)	(3)	(4)	(5)
Berusaha sendiri/ <i>Own account worker</i>	3 505	1 543	2 014	7 062
Berusaha dibantu buruh tidak tetap/buruh tidak dibayar <i>Employer assisted by temporary worker/unpaid worker</i>	532	337	851	1 720
Berusaha dibantu buruh tetap/buruh dibayar <i>Employer assisted by permanent worker/paid worker</i>	86	56	544	686
Buruh/Karyawan/Pegawai/ <i>Employee</i>	187	207	7 033	7 427
Pekerja bebas di pertanian <i>Casual agricultural worker</i>	453	0	0	453
Pekerja bebas di nonpertanian <i>Casual non-agricultural worker</i>	0	0	650	650
Pekerja keluarga <i>Family worker</i>	640	263	589	1 492
<b>Jumlah/Total</b>	<b>5 403</b>	<b>2 406</b>	<b>11 681</b>	<b>19 490</b>

Catatan/Note: <sup>1</sup> 1. Pertanian/*Agriculture*  
2. Industri Pengolahan/*Manufacturing Industry*  
3. Jasa/*Services*

Sumber/Source: BPS, Survei Angkatan Kerja Nasional (Sakernas) Agustus/BPS-Statistics Indonesia, August National Labor Force Survey



**Penduduk Berumur 15 Tahun Ke Atas yang Bekerja Selama Seminggu yang Lalu Menurut Status Pekerjaan Utama dan Jenis Kelamin di Kabupaten Kepulauan Anambas, 2018**

**Tabel 3.2.5**

*Table Population 15 Years of Age and Over who Worked During The Previous Week by Main Employment Status and Sex in Kepulauan Anambas Regency, 2018*

Status Pekerjaan Utama/ Main Employment Status	Laki-laki Male	Perempuan Female	Jumlah Total
(1)	(2)	(3)	(4)
Berusaha sendiri/ <i>Own account worker</i>	4 346	2 716	7 062
Berusaha dibantu buruh tidak tetap/buruh tidak dibayar <i>Employer assisted by temporary worker/unpaid worker</i>	1 172	548	1 720
Berusaha dibantu buruh tetap/buruh dibayar <i>Employer assisted by permanent worker/paid worker</i>	641	45	686
Buruh/Karyawan/Pegawai/ <i>Employee</i>	4 597	2 830	7 427
Pekerja bebas di pertanian <i>Casual agricultural worker</i>	453	0	453
Pekerja bebas di nonpertanian <i>Casual non-agricultural worker</i>	650	0	650
Pekerja keluarga <i>Family worker</i>	213	1 279	1 492
<b>Jumlah/Total</b>	<b>12 072</b>	<b>7 418</b>	<b>19 490</b>

Catatan/Note:

Sumber/Source: BPS, Survei Angkatan Kerja Nasional (Sakernas) Agustus/BPS-Statistics Indonesia, August National Labor Force Survey

**Penduduk Berumur 15 Tahun Ke Atas yang Bekerja Selama Seminggu yang Lalu Menurut Jumlah Jam Kerja pada Pekerjaan Utama dan Lapangan Pekerjaan Utama di Kabupaten Kepulauan Anambas, 2018**

**Tabel 3.2.6**

*Table Population 15 Years of Age and Over who Worked During The Previous Week by Total Working Hours on Main Job and Main Industry in Kepulauan Anambas Regency, 2018*

Jumlah Jam Kerja pada Pekerjaan Utama <i>Total Working Hours on Main Job (jam/hours)</i>	Lapangan Pekerjaan Utama <sup>1</sup> <i>Main Industry<sup>1</sup></i>			Jumlah Total <i>Total</i>
	1	2	3	
(1)	(2)	(3)	(4)	(5)
0 <sup>2</sup>	650	261	164	1 075
1–4	0	66	88	154
5–9	0	57	218	275
10–14	237	44	215	496
15–19	54	284	169	507
20–24	205	377	776	1 358
25–34	1 143	822	1 062	3 027
35–44	1 139	180	4 601	5 920
45–54	1 100	204	2 025	3 329
55–59	307	49	333	689
60–74	568	62	1 274	1 904
75+	0	0	756	756
<b>Jumlah/Total</b>	<b>5 403</b>	<b>2 406</b>	<b>11 681</b>	<b>19 490</b>

Catatan/Note: <sup>1</sup> 1. Pertanian/Agriculture  
 2. Industri Pengolahan/Manufacturing Industry  
 3. Jasa/Services

Sumber/Source: BPS, Survei Angkatan Kerja Nasional (Sakernas) Agustus/BPS-Statistics Indonesia, August National Labor Force Survey

**Penduduk Berumur 15 Tahun ke Atas yang Bekerja Selama Seminggu yang Lalu Menurut Lapangan Pekerjaan Utama dan Pendidikan Tertinggi yang Ditamatkan di Kabupaten Kepulauan Anambas, 2018**

**Tabel 3.2.7**

*Table Population 15 Years of Age and Over who Worked During The Previous Week by Main Industry and Educational Attainment in Kepulauan Anambas Regency, 2018*

Lapangan Pekerjaan Utama <sup>1</sup> <i>Main Industry<sup>2</sup></i>	<=SD	SMP	SMA	Perguruan Tinggi
(1)	(2)	(3)	(4)	(5)
1	5 027	202	174	0
2	1 712	320	374	0
3	4 636	1 187	3 691	2 167
<b>Jumlah/Total</b>	<b>11 375</b>	<b>1 709</b>	<b>4 239</b>	<b>2 167</b>

Catatan/Note: <sup>1</sup> 1. Pertanian/Agriculture  
<sup>2</sup> 2. Industri Pengolahan/Manufacturing Industry  
<sup>3</sup> 3. Jasa/Services

Sumber/Source: BPS, Survei Angkatan Kerja Nasional (Sakernas) Agustus/BPS-Statistics Indonesia, August National Labor Force Survey

**Penduduk Berumur 15 Tahun Ke Atas yang Bekerja Selama Seminggu yang Lalu Menurut Jumlah Jam Kerja Pada Pekerjaan Utama dan Jenis Kelamin di Kabupaten Kepulauan Anambas, 2018**

**Tabel 3.2.8**  
*Table*

*Population 15 Years of Age and Over who Worked During The Previous Week by Total Working Hours on Main Job and Sex by Main Industry and Educational Attainment in Kepulauan Anambas Regency, 2018*

Jumlah Jam Kerja Pada Pekerjaan Utama <i>Total Working Hours on Main Job</i>	Laki-laki <i>Male</i>	Perempuan <i>Female</i>	Jumlah <i>Total</i>
(1)	(2)	(3)	(4)
0 <sup>1</sup>	810	265	1 075
1-14	247	678	925
15-24	652	1 213	1 865
25-34	1 733	1 294	3 027
35-40	2 720	1 875	4 595
41+	5 910	2 093	8 003
<b>Jumlah/Total</b>	<b>12 072</b>	<b>7 418</b>	<b>19 490</b>

Catatan/Note: <sup>1</sup> Sementara tidak bekerja/*Temporarily not working*  
 Sumber/Source: BPS, Survei Angkatan Kerja Nasional (Sakernas) Agustus/BPS-Statistics Indonesia, August National Labor Force Survey

**Penduduk Berumur 15 Tahun Ke Atas yang Bekerja Selama Seminggu yang Lalu Menurut Jumlah Jam Kerja Seluruhnya dan Jenis Kelamin di Kabupaten Kepulauan Anambas, 2018**

**Tabel 3.2.9**

*Table Population 15 Years of Age and Over who Worked During The Previous Week by Total Working Hours and Sex in Kepulauan Anambas Regency, 2018*

Jumlah Jam Kerja Seluruhnya (jam) <i>Total Working Hours (hours)</i>	Laki-laki <i>Male</i>	Perempuan <i>Female</i>	Jumlah <i>Total</i>
(1)	(2)	(3)	(4)
0 <sup>1</sup>	810	265	1 075
1-14	208	678	886
15-24	452	640	1 092
25-34	1 127	1 158	2 285
35-40	2 442	1 903	4 345
41+	7 033	2 774	9 807
<b>Jumlah/Total</b>	<b>12 072</b>	<b>7 418</b>	<b>19 490</b>

Catatan/Note: <sup>1</sup> Sementara tidak bekerja/*Temporarily not working*  
 Sumber/Source: BPS, Survei Angkatan Kerja Nasional (Sakernas) Agustus/BPS-Statistics Indonesia, August National Labor Force Survey

**Penduduk Berumur 15 Tahun Ke Atas yang Bekerja Selama Seminggu yang Lalu Menurut Kelompok Umur dan Jumlah Jam Kerja Seluruhnya di Kabupaten Kepulauan Anambas, 2018**

**Tabel 3.2.10**

*Table Population 15 Years of Age and Over who Worked During The Previous Week by Age Group and Total Working Hours in Kepulauan Anambas Regency, 2018*

Kelompok Umur <i>Age Group</i>	Jumlah Jam Kerja Seluruhnya (jam)/ <i>Total Working Hours (hours)</i>				Jumlah Total
	0 <sup>1</sup>	1-14	15-34	35+	
(1)	(2)	(3)	(4)	(5)	(6)
15-19	0	0	310	380	690
20-24	0	72	293	814	1 179
25-29	33	0	130	1 659	1 822
30-34	125	101	470	2 027	2 723
35-39	79	153	178	2 277	2 687
40-44	119	104	608	2 015	2 846
45-49	320	0	525	1 813	2 658
50-54	0	88	342	1 612	2 042
55-59	0	336	362	852	1 550
60+	399	32	159	703	1 293
<b>Jumlah/Total</b>	<b>1 075</b>	<b>886</b>	<b>3 377</b>	<b>14 152</b>	<b>19 490</b>

Catatan/Note: <sup>1</sup> Sementara tidak bekerja/*Temporarily not working*  
 Sumber/Source: BPS, Survei Angkatan Kerja Nasional (Sakernas) Agustus/BPS-Statistics Indonesia, August National Labor Force Survey

**Penduduk Berumur 15 Tahun Ke Atas yang Bekerja Selama Seminggu yang Lalu Menurut Kelompok Umur dan Jenis Kelamin di Kabupaten Kepulauan Anambas, 2018**

**Tabel 3.2.11**  
*Table*

*Population 15 Years of Age and Over who Worked During The Previous Week by Age Group and Sex in Kepulauan Anambas Regency, 2018*

<b>Kelompok Umur/ Age Group</b>	<b>Laki-laki/Male</b>	<b>Perempuan/Female</b>	<b>Jumlah/Total</b>
(1)	(2)	(3)	(4)
15–19	343	347	690
20–24	851	328	1 179
25–29	941	881	1 822
30–34	1 580	1 143	2 723
35–39	1 688	999	2 687
40–44	1 732	1 114	2 846
45–49	1 728	930	2 658
50–54	1 349	693	2 042
55–59	1 020	530	1 550
60+	840	453	1 293
<b>Jumlah/Total</b>	<b>12 072</b>	<b>7 418</b>	<b>19 490</b>

Catatan/Note:

Sumber/Source: BPS, Survei Angkatan Kerja Nasional (Sakernas) Agustus/BPS-Statistics Indonesia, August National Labor Force Survey

**Penduduk Berumur 15 Tahun Ke Atas yang Bekerja Selama Seminggu yang Lalu Menurut Status Pekerjaan Utama dan Pendidikan Tertinggi yang Damatkan di Kabupaten Kepulauan Anambas, 2018**

**Tabel 3.2.12**

*Table Population 15 Years of Age and Over who Worked During The Previous Week by Main Industry and Educational Attainment in Kepulauan Anambas Regency, 2018*

Status Pekerjaan Utama <i>Main Employment Status</i>	<=SD	SMP	SMA	Perguruan Tinggi
(1)	(2)	(3)	(4)	(5)
Berusaha sendiri/ <i>Own account worker</i>	6 107	479	440	36
Berusaha dibantu buruh tidak tetap/ buruh tidak dibayar <i>Employer assisted by temporary worker/unpaid worker</i>	1 444	152	124	0
Berusaha dibantu buruh tetap/ buruh dibayar <i>Employer assisted by permanent worker/paid worker</i>	517	64	105	0
Buruh/Karyawan/Pegawai/ <i>Employee</i>	1 575	678	3 079	2 095
Pekerja bebas di pertanian <i>Casual agricultural worker</i>	336	38	79	0
Pekerja bebas di nonpertanian <i>Casual non-agricultural worker</i>	476	71	103	0
Pekerja keluarga <i>Family worker</i>	920	227	309	36
<b>Jumlah/Total</b>	<b>11 375</b>	<b>1 709</b>	<b>4 239</b>	<b>2 167</b>

Catatan/Note:

Sumber/Source: BPS, Survei Angkatan Kerja Nasional (Sakernas) Agustus/BPS-Statistics Indonesia, August National Labor Force Survey



**Penduduk Berumur 15 Tahun Ke Atas yang Bekerja Selama Seminggu yang Lalu Menurut Lapangan Pekerjaan Utama dan Jenis Kelamin di Kabupaten Kepulauan Anambas, 2018**

**Tabel 3.2.13**

*Table Population 15 Years of Age and Over who Worked During The Previous Week by Main Industry and Sex in Kepulauan Anambas Regency, 2018*

Lapangan Pekerjaan Utama Main Industry	Laki-laki Male	Perempuan Female	Jumlah Total
(1)	(2)	(3)	(4)
1	4 775	628	5 403
2	675	1 731	2 406
3	6 622	5059	11 681
<b>Jumlah/Total</b>	<b>12 072</b>	<b>7 418</b>	<b>19 490</b>

Catatan/Note:

Sumber/Source: BPS, Survei Angkatan Kerja Nasional (Sakernas) Agustus/BPS-Statistics Indonesia, August National Labor Force Survey

**Tingkat Pengangguran Terbuka (TPT) dan Tingkat Partisipasi Angkatan Kerja (TPAK) di Kabupaten Kepulauan Anambas, 2018**

**Tabel 3.2.14**

*Table Unemployment Rate (UR) and Labor Force Participation Rate (LFPR) in Kepulauan Anambas Regency, 2018*

Tahun Years	TPT/UR		TPAK/LFPR	
	Feb Feb	Agt Aug	Feb Feb	Agt Aug
(1)	(2)	(3)	(4)	(5)
2016	NA	NA	NA	NA
2017	NA	5,18	NA	67,33
2018	NA	2,46	NA	69,27

Catatan/Note:

Sumber/Source: BPS, Survei Angkatan Kerja Nasional (Sakernas) Agustus/BPS-Statistics Indonesia, August National Labor Force Survey



**BIDAN 146**



**PERAWAT 227**



**DOKTER 51**



# Jumlah Tenaga Kesehatan Tahun 2018

**AHLI GIZI 20**



**FARMASI 13**



Sosial dan Kesejahteraan Rakyat  
*Social and Welfare*

**4**



**PENJELASAN TEKNIS**

1. Tidak/belum pernah sekolah adalah mereka yang tidak pernah atau belum pernah terdaftar dan tidak pernah atau belum pernah aktif mengikuti pendidikan di suatu jenjang pendidikan formal. Termasuk juga yang tamat/belum tamat taman kanak-kanak tetapi tidak melanjutkan ke sekolah dasar.
2. Masih bersekolah adalah mereka yang terdaftar dan aktif mengikuti pendidikan formal dan nonformal (Paket A, B, atau C), baik pendidikan dasar, menengah maupun pendidikan tinggi. Bagi mahasiswa yang sedang cuti dianggap masih bersekolah.
3. Tidak bersekolah lagi adalah mereka yang pernah terdaftar dan aktif mengikuti pendidikan di suatu jenjang pendidikan formal dan nonformal (Paket A, B, atau C), tetapi pada saat pencacahan tidak lagi terdaftar dan tidak aktif mengikuti pendidikan.
4. Tamat sekolah adalah menyelesaikan pelajaran yang ditandai dengan lulus ujian akhir pada kelas atau tingkat terakhir suatu jenjang pendidikan di sekolah negeri maupun swasta dengan mendapatkan tanda tamat belajar/ijazah. Seseorang yang belum mengikuti pelajaran pada kelas tertinggi tetapi telah mengikuti ujian akhir dan lulus dianggap tamat sekolah.
5. Dapat membaca dan menulis artinya dapat membaca dan menulis kata-kata/kalimat sederhana dengan suatu aksara tertentu.

**TECHNICAL NOTES**

1. *Not/never attending school is someone who has never attended or never been registered in a formal education, such as primary, secondary, and tertiary education. Those who just completed kindergarten are considered as never attended school.*
2. *Attending school is someone who is currently attending primary, secondary, or tertiary education, including package A, package B, or package C. College student who postpones his/her study is considered as attending school.*
3. *Not attending school anymore is someone who had enrolled and participated in formal and non-formal education in the past including package A, package B, or package C, but currently does not attend school.*
4. *Completed particular level of education is someone who has completed particular level of education in private or public school and accepting graduation certificate. Someone who has never attended the highest grade but passed the final exam is considered as completed particular level of education.*
5. *Able to read and write is the ability to read and write at least a simple sentence in any letter of alphabets.*

6. Jalur Pendidikan di Indonesia terdiri atas 1) pendidikan formal, 2) pendidikan nonformal, dan 3) pendidikan informal yang ketiganya dapat saling melengkapi dan memperkaya (Undang-Undang No. 20 Tahun 2013 tentang Sistem Pendidikan Nasional).
7. Jenjang Pendidikan Formal terdiri atas pendidikan dasar, pendidikan menengah, dan pendidikan tinggi. Jenis pendidikan yang diajarkan mencakup pendidikan umum, kejuruan, akademik, profesi, vokasi, keagamaan, dan khusus.
8. Jenjang Pendidikan Formal terdiri atas pendidikan dasar, pendidikan menengah, dan pendidikan tinggi. Jenis pendidikan yang diajarkan mencakup pendidikan umum, kejuruan, akademik, profesi, vokasi, keagamaan, dan khusus.
- Pendidikan Dasar berbentuk Sekolah Dasar (SD) dan Madrasah Ibtidaiyah (MI) atau bentuk lain yang sederajat serta Sekolah Menengah Pertama (SMP) dan Madrasah Tsanawiyah (MTs), atau bentuk lain yang sederajat.
  - Pendidikan Menengah berbentuk Sekolah Menengah Atas (SMA), Madrasah Aliyah (MA), Sekolah Menengah Kejuruan (SMK), dan Madrasah Aliyah Kejuruan (MAK), atau bentuk lain yang sederajat.
  - Pendidikan Tinggi merupakan jenjang pendidikan setelah pendidikan menengah yang mencakup program pendidikan diploma, sarjana, magister, spesialis, dan
6. *The Education System in Indonesia consists of 1) a formal education, 2) non-formal education, and 3) informal education that all three can be complementary and enriching (Law No. 20 Year 2013 about The National Education System).*
7. *The formal Education level consist of primary education, secondary education. The kind of education that taught consist of general education, vocational, academic, professional religious, and specific education.*
8. *The formal Education level consist of primary education, secondary education. The kind of education that taught consist of general education, vocational, academic, professional religious, and specific education.*
- The Primary Education consists of Elementary School and Islamic Elementary School or other equivalent forms and Junior High School and MTs, or other equivalent forms.*
  - The Secondary Education consists of the senior high school, MA, Vocational School, and Vocational Madrasah Aliyah, or other equivalent forms.*
  - The High Education consists of the education level after the secondary education that consists of diplomas, bachelor, master, specialist, and doctoral degrees that are held by the college. The colleges can*

dokter yang diselenggarakan oleh perguruan tinggi. Perguruan tinggi dapat berbentuk akademi, politeknik, sekolah tinggi, institut, atau universitas.

*be academy, polytechnic, high school, institute, or university.*

9. Rumah Sakit adalah tempat pemeriksaan dan perawatan kesehatan, biasanya berada di bawah pengawasan dokter/tenaga medis, yang melayani penderita yang sakit untuk berobat rawat jalan atau rawat inap.
 

9. *Hospital is a place for health check, usually controlled/supervised by doctors/medical personnel to serve the ill patients to get outpatient or inpatient treatment services.*
10. Rumah Sakit Bersalin adalah rumah sakit khusus untuk persalinan, dilengkapi pelayanan spesialis pemeriksaan kehamilan, persalinan, rawat inap dan rawat jalan ibu dan anak yang berada di bawah pengawasan dokter spesialis kandungan.
 

10. *Maternity Hospital is a specialized hospital for childbirth, has specialist inspection service to pregnancy, childbirth, hospitalization and outpatient for mothers and children that is under the supervision of an obstetrician.*
11. Rumah Bersalin adalah sarana pelayanan kesehatan dengan izin sebagai rumah bersalin, dilengkapi pelayanan pemeriksaan kehamilan, persalinan serta pemeriksaan ibu dan anak yang berada di bawah pengawasan bidan senior.
 

11. *Maternity House is health care facility with a license as a maternity house, equipped with prenatal care, childbirth and examination of mothers and children which is under the supervision of a senior midwife.*
12. Poliklinik adalah sarana kesehatan yang dipakai untuk pelayanan berobat jalan, biasanya berada di bawah pengawasan dokter/tenaga medis.
 

12. *Polyclinic is a health facility in which to get outpatient services, usually under the control of doctor/medical personnel.*
13. Puskesmas (Pusat kesehatan Masyarakat) adalah unit pelaksana teknis Dinas Kesehatan, Pengendalian Penduduk dan Keluarga Berencana kabupaten/ kota yang mempunyai fungsi utama sebagai penyelenggara pelayanan kesehatan tingkat pertama. Wilayah kerja puskesmas maksimal adalah satu kecamatan dan untuk
 

13. *Public Health Center is technical implementation unit of regency health department that have the primary function as a first-level health care providers. The working area standard of public health center is one district and to reach their working areas, public health centers have a service network covering subsidiary*



dapat menjangkau wilayah kerjanya, puskesmas mempunyai jaringan pelayanan yang meliputi unit Puskesmas Pembantu (Pustu), unit Puskesmas Keliling (Puskel), dan unit bidan desa/komunitas (Peraturan Menteri Kesehatan RI No. 75 Tahun 2014 Tentang Pusat Kesehatan Masyarakat).

*of public health center, mobile public health center units, and midwife units (Regulation of the Minister of Health of Indonesia Number 75 Year 2014 about Public Health Center.*

14. Puskesmas (Pusat kesehatan Masyarakat) adalah unit pelaksana teknis Dinas Kesehatan, Pengendalian Penduduk dan Keluarga Berencana kabupaten/ kota yang mempunyai fungsi utama sebagai penyelenggara pelayanan kesehatan tingkat pertama. Wilayah kerja puskesmas maksimal adalah satu kecamatan dan untuk dapat menjangkau wilayah kerjanya, puskesmas mempunyai jaringan pelayanan yang meliputi unit Puskesmas Pembantu (Pustu), unit Puskesmas Keliling (Puskel), dan unit bidan desa/komunitas (Peraturan Menteri Kesehatan RI No. 75 Tahun 2014 Tentang Pusat Kesehatan Masyarakat).

14. *Public Health Center is technical implementation unit of regency health department that have the primary function as a first-level health care providers. The working area standard of public health center is one district and to reach their working areas, public health centers have a service network covering subsidiary of public health center, mobile public health center units, and midwife units (Regulation of the Minister of Health of Indonesia Number 75 Year 2014 about Public Health Center.*

15. Apotek adalah suatu tempat tertentu yang digunakan untuk melakukan pekerjaan kefarmasian, dan penyaluran/penjualan obat atau bahan farmasi dan perbekalan kesehatan lainnya kepada masyarakat yang dikelola oleh tenaga apoteker (Peraturan Menteri Kesehatan RI No. 1332 Tahun 2002 Tentang Perubahan Atas Peraturan Menteri Kesehatan RI No. 922/MENKES/PER/X/1993 Tentang Ketentuan dan Tata Cara Pemberian Izin Apotek).

15. *Pharmacy is a specific place that is used for pharmaceutical jobs, and distribution / sale of drugs/ pharmaceuticals and other medical supplies to people that are administered by trained pharmacist (Regulation of the Minister of Health of Indonesia Number 1332 Year 2002 about the Changes of Regulation of the Minister of Health of Indonesia Number 922/MENKES/PER/X/1993 about Pro- vision and Procedures for Administration of Licensed Pharmacies.*

16. Imunisasi adalah memasukkan kuman atau racun penyakit tertentu yang

16. *Immunization is putting enervated microbe of a certain disease into*

sudah dilemahkan (vaksin) ke dalam tubuh dengan cara disuntik atau diminum (diteteskan dalam mulut) dengan maksud agar terjadi kekebalan tubuh terhadap penyakit tersebut.

*human body by injection or drinking (dropping into mounth) to make the body immune to that disease.*

17. Keluhan kesehatan adalah keadaan seseorang yang mengalami gangguan kesehatan atau kejiwaan, baik karena penyakit akut, penyakit kronis, kecelakaan, kriminal atau hal lain.
  18. Mengobati sendiri adalah upaya oleh anggota rumah tangga/keluarga dengan melakukan pengobatan sendiri tanpa datang ke tempat fasilitas kesehatan atau memanggil dokter/petugas kesehatan ke rumahnya (misal minum obat modern, jamu, kerokan, kompres, kop, pijat) agar sembuh atau menjadi lebih ringan keluhan kesehatannya.
  19. BCG (Bacillus Calmette Guerin) merupakan vaksinasi untuk mencegah penyakit TBC, diberikan pada bayi baru lahir atau anak, dengan suntikan pada kulit pangkal lengan atas. Bekas suntikan kemudian akan membentuk tonjolan kecil jaringan parut pada kulit lengan atas. Suntikan BCG diberikan kepada anak sebanyak 1 kali.
  20. DPT (Difteri, Pertusis, Tetanus) merupakan vaksin untuk mencegah penyakit Difteri, Pertusis, dan Tetanus yang diberikan pada bayi berumur 3 bulan ke atas, dengan suntikan pada paha, diulang 1 bulan dan 2 bulan kemudian, sehingga suntikan imunisasi DPT lengkap pada balita berjumlah 3 kali (kadang-kadang selang waktu antar suntikan bisa lebih dari 1 bulan).
17. *Health complaint is a condition where a person has health or mental problems because of acute illness, chronically illness, accident, crimes, or others.*
  18. *Self treatment is an effort of household members/ family to have a health treatment by themselves without visiting health facilities or a doctor/health personnel ( for instance, by taking modern medicine, herb medicine, chief with a coin, compress, cupping suction, massage) in order to recover from illness or reduce the health complaint.*
  19. *BCG (Bacillus Calmette Guerin) is a vaccine to prevent TBC disease, given to newborns or children, by injection at the base of the skin of the upper arm. Injection site will form little bumps of scar tissue in the skin of the upper arm. BCG injections given to children 1 times.*
  20. *DPT (Difteri, Pertusis, Tetanus) is a vaccine to prevent the diphtheria, pertussis, and tetanus disease, given to infants aged 3 months and above, with a shot in the thigh, repeated one month and two months later, so that the complete DPT immunization shots at toddler totaling 3 times (sometimes the time interval between injections can be more than 1 month).*

21. Luas lantai adalah luas lantai yang ditempati dan digunakan untuk keperluan sehari-hari (sebatas atap).
  22. Air leding adalah sumber air yang berasal dari air yang telah melalui proses penjernihan dan penyehatan sebelum dialirkan kepada konsumen melalui instalasi berupa saluran air. Sumber air ini biasanya diusahakan oleh PAM/PDAM/BPAM. Termasuk dalam hal ini air leding yang didapat secara eceran.
  23. Sumur terlindung adalah air yang berasal dari dalam tanah yang digali dan lingkaran sumur tersebut dilindungi oleh tembok paling sedikit 0,8 meter di atas tanah dan 3 meter di bawah tanah, serta ada lantai semen sejauh 1 meter dari lingkaran sumur.
  24. Status penguasaan bangunan tempat tinggal milik sendiri adalah jika tempat tinggal tersebut pada waktu pencacahan betul-betul sudah milik kepala rumah tangga atau salah seorang anggota rumah tangga. Rumah yang dibeli secara angsuran melalui kredit bank atau rumah dengan status sewa beli dianggap rumah sendiri.
  25. Fasilitas sanitasi layak didefinisikan sebagai fasilitas higienis yang memisahkan kotoran manusia dari manusia, hewan dan kontak serangga. Fasilitas sanitasi layak termasuk toilet siram secara manual atau otomatis atau kakus yang terhubung ke saluran pembuangan, septic tank atau lubang; jamban yang berventilasi; jamban dengan lempengan atau pijakan kecuali untuk lubang penurunan; dan toilet/kakus kompos. Sanitasi tidak layak meliputi
21. *Floor area is the total area which is occupied and utilized daily.*
  22. *Pipe water is a water source that comes from water that has been through a process of purification and sanitation before distribute to consumers through an installation of water lines. This water source is usually distributed by PAM/PDAM/BPAM. This include a pipe water that sold at retail.*
  23. *Protected wells is water that comes from the soil were excavated and the circumference of the well was protected by walls at least 0.8 meters above ground and 3 meters underground, and cement floor as far as 1 meter from the well circumference.*
  24. *Own ownership property status is a status of dwelling occupied belongs to the head of household or one of the household member. Houses bought through bank credit or houses with leasing status were also categorized as an own property.*
  25. *An improved sanitation facility is defined as a facility that hygienically separates human excreta from human, animal and insect contact. Improved sanitation facilities include flush/pour-flush toilet or latrines connected to a sewer, septic tank or pit; ventilated improved pit latrines; pit latrines with a slab or platform of any material which covers the pit entirely, except for the drop hole; and public or shared facilities of an oth-*

fasilitas umum atau bersama dari jenis toilet/kakus selain yang layak seperti toilet siram manual atau otomatis yang kotorannya langsung ke selokan atau parit atau di ember; toilet atau kakus gantung; jamban tanpa pijakan; jamban di tempat terbuka seperti semak-semak; dan buang air besar di tempat terbuka seperti di semak-semak, lapangan atau langsung di sungai. (Sumber : mdgs.un.org)

*erwise improved type such as flush/pour-flush toilets that discharge directly into an open sewer or ditch or elsewhere; pit latrines without a slab; bucket latrines; hanging toilets or latrines; and the practice of open defecation in the bush, field or directly on the river. (Source : mdgs.un.org)*

26. Sumber air minum layak didefinisikan sebagai fasilitas air minum yang dilindungi dari kontaminasi luar khususnya kontaminasi dengan kotoran. Sumber air minum layak meliputi air ledeng; air pipa; sumur bor/ pompa; sumur terlindung; pengumpulan air hujan dan air minum kemasan. Pengguna air minum kemasan dianggap memiliki akses ke sumber air layak jika memiliki sumber air mandi/cuci yang layak. Sumber air minum layak tidak termasuk sumur tidak terlindungi, mata air tidak terlindung, dan air kemasan (jika sumber air mandi/cuci tidak layak), atau air permukaan yang diambil langsung dari sungai, kolam, sungai, danau, waduk, atau saluran irigasi. "Air minum adalah air untuk minum, kebutuhan dasar perorangan dan higienis rumah tangga dan memasak". (Sumber : mdgs.un.org)

26. *An improved drinking water source is a facility that, by nature of its construction, is protected from outside contamination in particular from contamination with fecal matter. Improved drinking water source include: piped water into dwelling, plot or yard; public tap/standpipe; borehole/tube well; protected spring; rainwater collection and bottled water. Users of bottled water are considered to have access to improved source only when they have a secondary source which is of an otherwise improved type. Improved drinking water source do not include unprotected spring, water provided by carts with small tanks/drums, tanker truck-provided water and bottled water (if the secondary source is not improved) or surface water taken directly from rivers, pond, streams, lake, dams, or irrigation channels. "Drinking water is defined as water used for ingestion, food preparation and basic hygiene purposes". (Source : mdgs.un.org)*

27. Peristiwa tindak pidana yang dilaporkan ialah setiap peristiwa yang diterima kepolisian dari laporan masyarakat, atau peristiwa dimana pelakunya terungkap ditangan polisi.

27. *Reported crime incidence includes all criminal cases reported and received by police office, and all crimes caught by police.*

28. Jumlah tindak pidana menggambarkan jumlah kasus tindak pidana yang terjadi pada kurun waktu tertentu.
  29. Korban meninggal adalah orang yang dilaporkan tewas atau meninggal dunia akibat bencana .
  30. Korban luka/sakit adalah orang yang mengalami luka-luka atau sakit, dalam keadaan luka ringan, luka sedang maupun luka parah/berat, baik yang berobat jalan maupun rawat inap.
  31. Untuk mengukur kemiskinan, BPS menggunakan konsep kemampuan memenuhi kebutuhan dasar (basic needs approach). Dengan pendekatan ini, kemiskinan dipandang sebagai ketidakmampuan dari sisi ekonomi untuk memenuhi kebutuhan dasar makanan dan bukan makanan yang diukur dari sisi pengeluaran. Metode yang digunakan adalah menghitung Garis Kemiskinan (GK), yang terdiri dari dua komponen yaitu Garis Kemiskinan Makanan (GKM) dan Garis kemiskinan Non Makanan (GKNM). Penghitungan garis kemiskinan dilakukan secara terpisah untuk daerah perkotaan dan perdesaan.
  32. Penduduk miskin adalah penduduk yang memiliki rata-rata pengeluaran per kapita per bulan di bawah Garis Kemiskinan.
  33. Garis Kemiskinan Makanan (GKM) merupakan nilai pengeluaran kebutuhan minimum makanan yang disetarakan dengan 2.100 kkalori per kapita per hari. Garis Kemiskinan Non
28. *Crime total refers to the number of criminal cases occurring during a given period.*
  29. *Fatality is a person reported killed or death in the wake of a disaster.*
  30. *Casualty is a person suffering injury or illness, in a state of light injury, moderate injury, or heavy injury, which in undergoing treatment as either an outpatient or inpatient.*
  31. *To measure poverty, BPS-Statistics Indonesia has used the concept of basic needs approach. Therefore, poverty is viewed as economic inability to fulfill food and nonfood basic needs which are measured by consumption / expenditure. The method used is calculating poverty line, which consists of two components that are Food Poverty Line (FPL) and Non-Food Poverty Line (NFPL). The poverty line was calculated separately for urban and rural areas.*
  32. *A person whose expenditure per capita per month is below the poverty line is considered to be poor.*
  33. *The Food Poverty Line refers to the daily minimum requirement of 2,100 kcal per capita per day. The NonFood Poverty Line refers to the minimum requirement for household necessi-*

Makanan (GKNM) adalah kebutuhan minimum untuk perumahan, sandang, pendidikan, kesehatan, dan kebutuhan dasar lainnya.

*ties for clothing, education, health, and other basic individual needs.*

8. Ukuran Kemiskinan

- a. Head Count Index (HCI-P0) adalah persentase penduduk miskin yang berada di bawah Garis Kemiskinan (GK).
- b. Indeks Kedalaman Kemiskinan (Poverty Gap Index-P1) merupakan ukuran rata-rata kesenjangan pengeluaran masing-masing penduduk miskin terhadap garis kemiskinan. Semakin tinggi nilai indeks, semakin jauh rata-rata pengeluaran penduduk dari garis kemiskinan.
- c. Indeks Keparahan Kemiskinan (Poverty Severity Index-P2) memberikan gambaran mengenai penyebaran pengeluaran di antara penduduk miskin. Semakin tinggi nilai indeks, semakin tinggi ketimpangan pengeluaran di antara penduduk miskin.

8. *Poverty Measures*

- a. *Head Count Index (HCI-P0) simply measures the percentage of the population that is counted as poor, often denoted by P0.*
- b. *Poverty Gap Index-P1 measures the extent to which individuals fall below the poverty line (the poverty gaps) as a proportion of the poverty line. Higher value of the index shows that the gap between average expenditure of the poor and the poverty line is wider.*
- c. *Poverty Severity Index-P2 describes inequality among the poor. This is simply a weighted sum of poverty gaps (as a proportion of the poverty line), where the weights are the proportionate poverty gaps themselves. Hence, by squaring the poverty gap index, the measure implicitly puts more weight on observations that fall well below the poverty line. Higher value of the index shows that inequality among the poor is higher.*

**ULASAN**

**DESCRIPTION**

**4.1. Pendidikan**

Keberhasilan pembangunan suatu bangsa dapat dipengaruhi oleh mutu pendidikan penduduknya. Semakin maju tingkat pendidikan penduduk suatu bangsa, maka akan memberi pengaruh positif terhadap kemajuan diberbagai bidang kehidupan. Oleh karena itu, melalui suatu sistem pendidikan yang terpadu dan menjangkau seluruh masyarakat baik di kota maupun di desa, maka diharapkan kualitas penduduk di Kabupaten Kepulauan Anambas lebih meningkat.

Sarana Pendidikan yang dimiliki oleh Kabupaten Kepulauan Anambas antara lain 59 Taman Kanak-Kanak dan PAUD, 69 Sekolah Setingkat SD, 28 Sekolah Setingkat SMP, dan 11 Sekolah Setingkat SMA. Jumlah tenaga pengajar yang tersedia di Kabupaten Kepulauan Anambas berjumlah 1.317 orang dengan jumlah peserta didik sebanyak 11.745 orang dari berbagai tingkat pendidikan.

**4.2. Kesehatan**

Derajat kesehatan masyarakat yang baik sangat diperlukan untuk mencapai pembangunan yang berkualitas dan produktif. Peningkatan mutu kesehatan masyarakat sangat dipengaruhi oleh ketersediaan fasilitas kesehatan. Oleh karena itu, mutu kesehatan dapat ditingkatkan dengan menciptakan akses pelayanan kesehatan yang didukung oleh sarana kesehatan yang memadai seperti rumah sakit, puskesmas serta ketersediaan obat-obatan.

**4.1. Education**

*The success of national development effort is very depended with the education quality of the societies. Better education they have, will give positive effect in every aspects of life. Therefore, through a good and integrated education system that reachable by all the societies whether it is in city or village, could be increasing the education quality of societies in Kepulauan Anambas Regency.*

*Education facilities owned by Kepulauan Anambas Regency are 59 Kindergartens and Early Childhood Education (PAUD), 69 Elementary School, 28 Junior High Schools, and 11 High School Schools. The number of teachers available in Anambas Islands District is 1.317 people with 11.745 students from various education levels.*

**4.2. Health**

*A good degree of public health is needed to achieve a quality and productive development. Improving the quality of public health is strongly influenced by the availability of health facilities. Therefore, the quality of health can be improved by creating access to Health, Population Control and Family Planning Services supported by adequate health facilities such as hospitals, clinic and the availability of medicines*

Kabupaten Kepulauan Anambas memiliki 2 unit rumah sakit yang terletak di Kecamatan Jemaja dan Palmatak, 7 buah Puskesmas yang terletak di masing-masing kecamatan, 40 Puskesmas Pembantu, 61 Posyandu, 8 Puskesmas Keliling Darat dan 10 Puskesmas Keliling Laut. Sedangkan untuk tenaga medis, terdapat 2 orang dokter spesialis, 36 orang dokter umum, 8 orang dokter gigi, 140 orang bidan serta 221 perawat. Selanjutnya adalah jumlah akseptor Keluarga Berencana (KB) tercatat sebanyak 5.591 akseptor dimana suntikan dipilih sebagai jenis kontrasepsi terbanyak digunakan, yaitu sebanyak 3.003 akseptor. Sedangkan jumlah Pasangan Usia Subur (PUS) ada sebanyak 7.525.

#### 4.3. Agama dan Sosial Lainnya

Sebagaimana pembangunan dibidang fisik, pembangunan dibidang mental dan spritual tidak boleh terlupakan. Keduanya harus seimbang agar tidak terjadi ketimpangan moral dalam kehidupan masyarakat.

#### 4.4. Perumahan

Kondisi dan kualitas rumah yang ditempati dapat menunjukkan keadaan sosial ekonomi rumah tangga. Semakin baik kondisi dan keadaan rumah yang ditempati, menunjukkan semakin baik keadaan sosial ekonomi rumah tangga tersebut.

Sebagian besar penduduk Kabupaten Kepulauan Anambas telah menikmati listrik PLN. Sekitar 77,58 persen rumah tangga di Kepulauan Anambas menggunakan listrik PLN sebagai sumber penerangan.

*Kepulauan Anambas Regency has 2 hospitals located in Jemaja and Palmatak Subdistricts, 7 Public Health Center located in each subdistrict, 40 Supporting Public Health Center, 61 Maternal & Child Health Center, 8 Land Mobile Public Health Center and 10 Sea Mobile Public Health Center. As for medical personnel, there are 2 specialists, 36 general practitioners, 8 dentists, 140 midwives and 221 nurses. Furthermore, the number of Family Planning acceptors (KB) was recorded as many as 5.591 acceptors where the injection was chosen as the most used type of contraception, that is as many as 3,003 acceptors. While the number of Couple in Fertile Age there are as many as 7.525.*

#### 4.3. Religion and Other Social Affairs

*As development in the field of physical, development in the field of mental and spiritual should not be forgotten. Both must be balanced so that there is no moral imbalance in people's lives.*

#### 4.4. Housing

*Condition and quality of the house occupied by household may indicate socio economic condition of the household. The better of condition and quality of the house shows the better of socio-economic level of the households.*

*A lot of resident of Kepulauan Anambas have been enjoyed use electrical from PLN. It about 77,58 percent households in Kepulauan Anambas use PLN elecrical as lighting.*



**4.5. Kemiskinan dan Pembangunan Manusia**

Pada tahun 2018, terdapat 6,93 persen penduduk miskin di Kabupaten Kepulauan Anambas dengan garis kemiskinan sebesar Rp 366.917.

**4.5. Poverty and Human Development**

*In 2018, there are 6.93 percent of the poor in Kepulauan Anambas Regency with a poverty line of Rp. 366.917.*

<https://anambaskab.bps.go.id>

4.1 Pendidikan/*Education*

**Jumlah Sekolah, Guru, dan Murid Taman Kanak-Kanak (TK) di Bawah Kementerian Pendidikan dan Kebudayaan Menurut Kecamatan di Kabupaten Kepulauan Anambas, 2018/2019**

Tabel 4.1.1

Table

*Number of Schools, Teachers, and Pupils in Kindergarten Under The Ministry of Education and Culture by Sub District in Kepulauan Anambas Regency, 2018/2019*

Kecamatan <i>Sub District</i>	Sekolah/ <i>Schools</i>		
	Negeri/ <i>Public</i>	Swasta/ <i>Private</i>	Jumlah/ <i>Total</i>
(1)	(2)	(3)	(4)
Jemaja	1	6	7
Jemaja Timur	1	2	3
Siantan Selatan	1	5	6
Siantan	1	12	13
Siantan Timur	1	3	4
Siantan Tengah	1	6	7
Palatak	4	15	19
<b>Kepulauan Anambas</b>	<b>10</b>	<b>49</b>	<b>59</b>

Berlanjut/*To Be Continued ...*

**Lanjutan Tabel/Continued Table 4.1.1**

Kecamatan Sub District	Guru/Teachers		
	Negeri/Public	Swasta/Private	Jumlah/Total
(1)	(5)	(6)	(7)
Jemaja	9	26	35
Jemaja Timur	5	11	16
Siantan Selatan	4	23	27
Siantan	16	57	73
Siantan Timur	5	15	20
Siantan Tengah	7	21	28
Palமாக	36	67	103
<b>Kepulauan Anambas</b>	<b>82</b>	<b>220</b>	<b>302</b>

**Berlanjut/To Be Continued ...**

Lanjutan Tabel/*Continued Table* 4.1.1

Kecamatan <i>Sub District</i>	Murid/ <i>Students</i>		
	Negeri/ <i>Public</i>	Swasta/ <i>Private</i>	Jumlah/ <i>Total</i>
(1)	(8)	(9)	(10)
Jemaja	55	101	156
Jemaja Timur	24	52	76
Siantan Selatan	18	78	96
Siantan	120	331	451
Siantan Timur	22	105	127
Siantan Tengah	27	69	96
Palatak	206	313	519
<b>Kepulauan Anambas</b>	<b>472</b>	<b>1 049</b>	<b>1 521</b>

Catatan/*Note*: <sup>1</sup> Jumlah guru termasuk kepala sekolah dan guru/*The total of teachers including headmaster and teacher*

Sumber/*Source*: Kementerian Pendidikan dan Kebudayaan, Data Semester Ganjil/*Ministry of Educations and Culture, Odd Semester Data*

**Jumlah Sekolah, Guru, dan Murid Sekolah Dasar (SD)  
di Bawah Kementerian Pendidikan dan Kebudayaan  
Menurut Kecamatan di Kabupaten Kepulauan Anambas,  
2017/2018**

**Tabel 4.1.2**

*Table* Number of Schools, Teachers, and Pupils in Elementary School by Sub District in Kepulauan Anambas Regency, 2017/2018

Kecamatan Sub District	Sekolah/Schools		
	Negeri/Public	Swasta/Private	Jumlah/Total
(1)	(2)	(3)	(4)
Jemaja	12	...	12
Jemaja Timur	4	...	4
Siantan Selatan	8	...	8
Siantan	9	...	9
Siantan Timur	10	...	10
Siantan Tengah	7	...	7
Palatak	16	...	16
<b>Kepulauan Anambas</b>	<b>66</b>	<b>...</b>	<b>66</b>

**Berlanjut/To Be Continued ...**

Lanjutan Tabel/*Continued Table* 4.1.2

Kecamatan <i>Sub District</i>	Guru/ <i>Teachers</i>		
	Negeri/ <i>Public</i>	Swasta/ <i>Private</i>	Jumlah/ <i>Total</i>
(1)	(5)	(6)	(7)
Jemaja	109	...	109
Jemaja Timur	29	...	29
Siantan Selatan	55	...	55
Siantan	113	...	113
Siantan Timur	57	...	57
Siantan Tengah	52	...	52
Palமாக	135	...	135
<b>Kepulauan Anambas</b>	<b>550</b>	<b>...</b>	<b>550</b>

Berlanjut/*To Be Continued ...*

Lanjutan Tabel/Continued Table 4.1.2

Kecamatan Sub District	Murid/Students		
	Negeri/Public	Swasta/Private	Jumlah/Total
(1)	(8)	(9)	(10)
Jemaja	869	...	869
Jemaja Timur	293	...	293
Siantan Selatan	506	...	506
Siantan	1 211	...	1 211
Siantan Timur	538	...	538
Siantan Tengah	414	...	414
Palமாக	1 639	...	1 639
<b>Kepulauan Anambas</b>	<b>5 470</b>	<b>...</b>	<b>5 470</b>

Catatan/Note: <sup>1</sup> Jumlah guru termasuk kepala sekolah dan guru/The total of teachers including headmaster and teacher  
 Sumber/Source: Kementerian Pendidikan dan Kebudayaan, Data Semester Ganjil/Ministry of Educations and Culture, Odd Semester Data

**Tabel**  
*Table* **4.1.3**

**Jumlah Sekolah, Guru, dan Murid Madrasah Ibtidaiyah (MI) di Bawah Kementerian Agama Menurut Kecamatan di Kabupaten Kepulauan Anambas, 2018/2019**

*Number of Schools, Teachers, and Pupils in Madrasah Ibtidaiyah (MI) Under The Ministry of Religious Affairs by Sub District in Kepulauan Anambas Regency, 2018/2019*

Kecamatan <i>Sub District</i>	Sekolah/Schools		
	Negeri/Public	Swasta/Private	Jumlah/Total
(1)	(2)	(3)	(4)
Jemaja	...	...	...
Jemaja Timur	...	...	...
Siantan Selatan	...	...	...
Siantan	...	...	...
Siantan Timur	...	...	...
Siantan Tengah	...	...	...
Palatak	...	...	...
<b>Kepulauan Anambas</b>	<b>1</b>	<b>2</b>	<b>3</b>

**Berlanjut/To Be Continued ...**



**Lanjutan Tabel/Continued Table 4.1.3**

Kecamatan Sub District	Guru/Teachers		
	Negeri/Public	Swasta/Private	Jumlah/Total
(1)	(5)	(6)	(7)
Jemaja	...	...	...
Jemaja Timur	...	...	...
Siantan Selatan	...	...	...
Siantan	...	...	...
Siantan Timur	...	...	...
Siantan Tengah	...	...	...
Palமாக	...	...	...
<b>Kepulauan Anambas</b>	<b>13</b>	<b>5</b>	<b>18</b>

**Berlanjut/To Be Continued ...**

Lanjutan Tabel/Continued Table 4.1.3

Kecamatan Sub District	Murid/Students		
	Negeri/Public	Swasta/Private	Jumlah/Total
(1)	(8)	(9)	(10)
Jemaja	...	...	...
Jemaja Timur	...	...	...
Siantan Selatan	...	...	...
Siantan	...	...	...
Siantan Timur	...	...	...
Siantan Tengah	...	...	...
Palமாக	...	...	...
<b>Kepulauan Anambas</b>	<b>228</b>	<b>58</b>	<b>286</b>

Catatan/Note: <sup>1</sup> Jumlah guru termasuk kepala sekolah dan guru/The total of teachers including headmaster and teacher

Sumber/Source: Kementerian Agama, EMIS, data semester genap laporan sampai dengan 30 Juni 2019/Ministry of Religious Affairs, EMIS, even semester report data up to 30th June 2019

**Jumlah Sekolah, Guru, dan Murid Sekolah Menengah Pertama (SMP) di Bawah Kementerian Pendidikan dan Kebudayaan Menurut Kecamatan di Kabupaten Kepulauan Anambas, 2017/2018**

**Tabel 4.1.4**

*Table*

*Number of Schools, Teachers, and Pupils in Junior High School Under The Ministry of Education and Culture by Sub District in Kepulauan Anambas Regency, 2017/2018*

Kecamatan <i>Sub District</i>	Sekolah/Schools		
	Negeri/Public	Swasta/Private	Jumlah/Total
(1)	(2)	(3)	(4)
Jemaja	3	0	3
Jemaja Timur	1	0	1
Siantan Selatan	6	0	6
Siantan	5	1	6
Siantan Timur	3	0	3
Siantan Tengah	2	0	2
Palமாக	4	0	4
<b>Kepulauan Anambas</b>	<b>24</b>	<b>1</b>	<b>25</b>

**Berlanjut/To Be Continued ...**

Lanjutan Tabel/*Continued Table 4.1.4*

Kecamatan <i>Sub District</i>	Guru/ <i>Teachers</i>		
	Negeri/ <i>Public</i>	Swasta/ <i>Private</i>	Jumlah/ <i>Total</i>
(1)	(5)	(6)	(7)
Jemaja	31	0	31
Jemaja Timur	12	0	12
Siantan Selatan	42	0	42
Siantan	69	10	79
Siantan Timur	17	0	17
Siantan Tengah	19	0	19
Palமாக	54	0	54
<b>Kepulauan Anambas</b>	<b>244</b>	<b>10</b>	<b>254</b>

Berlanjut/*To Be Continued ...*

Lanjutan Tabel/Continued Table 4.1.4

Kecamatan Sub District	Murid/Students		
	Negeri/Public	Swasta/Private	Jumlah/Total
(1)	(8)	(9)	(10)
Jemaja	369	0	369
Jemaja Timur	126	0	126
Siantan Selatan	199	0	199
Siantan	589	59	648
Siantan Timur	209	0	209
Siantan Tengah	171	0	171
Palmatok	611	0	611
<b>Kepulauan Anambas</b>	<b>2 274</b>	<b>59</b>	<b>2 333</b>

Catatan/Note: <sup>1</sup> Jumlah guru termasuk kepala sekolah dan guru/The total of teachers including headmaster and teacher  
 Sumber/Source: Kementerian Pendidikan dan Kebudayaan, Data Semester Ganji/Ministry of Educations and Culture, Odd Semester Data

**Jumlah Sekolah, Guru, dan Murid Madrasah Tsanawiyah (MTs) di Bawah Kementerian Agama Menurut Kecamatan di Kabupaten Kepulauan Anambas, 2018/2019**

**Tabel**

*Table* **4.1.5**

*Number of Schools, Teachers, and Pupils in Madrasah Tsanawiyah (MTs) Under The Ministry of Religious Affairs by Sub District in Kepulauan Anambas Regency, 2018/2019*

Kecamatan Sub District	Sekolah/Schools		
	Negeri/Public	Swasta/Private	Jumlah/Total
(1)	(2)	(3)	(4)
Jemaja	...	...	...
Jemaja Timur	...	...	...
Siantan Selatan	...	...	...
Siantan	...	...	...
Siantan Timur	...	...	...
Siantan Tengah	...	...	...
Palmatak	...	...	...
<b>Kepulauan Anambas</b>	<b>0</b>	<b>3</b>	<b>3</b>

**Berlanjut/To Be Continued ...**

Lanjutan Tabel/Continued Table 4.1.5

Kecamatan Sub District	Guru/Teachers		
	Negeri/Public	Swasta/Private	Jumlah/Total
(1)	(5)	(6)	(7)
Jemaja	...	...	...
Jemaja Timur	...	...	...
Siantan Selatan	...	...	...
Siantan	...	...	...
Siantan Timur	...	...	...
Siantan Tengah	...	...	...
Palமாக	...	...	...
<b>Kepulauan Anambas</b>	<b>0</b>	<b>12</b>	<b>12</b>

Berlanjut/To Be Continued ...

Lanjutan Tabel/*Continued Table* 4.1.5

Kecamatan <i>Sub District</i>	Murid/ <i>Students</i>		
	Negeri/ <i>Public</i>	Swasta/ <i>Private</i>	Jumlah/ <i>Total</i>
(1)	(8)	(9)	(10)
Jemaja	...	...	...
Jemaja Timur	...	...	...
Siantan Selatan	...	...	...
Siantan	...	...	...
Siantan Timur	...	...	...
Siantan Tengah	...	...	...
Palமாக	...	...	...
<b>Kepulauan Anambas</b>	<b>0</b>	<b>185</b>	<b>185</b>

Catatan/*Note*: <sup>1</sup> Jumlah guru termasuk kepala sekolah dan guru/*The total of teachers including headmaster and teacher*

Sumber/*Source*: Kementerian Agama, EMIS, data semester genap laporan sampai dengan 30 Juni 2019/*Ministry of Religious Affairs, EMIS, even semester report data up to 30th June 2019*



**Jumlah Sekolah, Guru, dan Murid Sekolah Menengah Atas (SMA) di Bawah Kementerian Pendidikan dan Kebudayaan Menurut Kecamatan di Kabupaten Kepulauan Anambas, 2017/2018**

**Tabel 4.1.6**

*Table*

*Number of Schools, Teachers, and Pupils in Senior High School Under The Ministry of Education and Culture by Sub District in Kepulauan Anambas Regency, 2017/2018*

Kecamatan <i>Sub District</i>	Sekolah/Schools		
	Negeri/Public	Swasta/Private	Jumlah/Total
(1)	(2)	(3)	(4)
Jemaja	1	0	1
Jemaja Timur	0	0	0
Siantan Selatan	0	0	0
Siantan	1	0	1
Siantan Timur	1	0	1
Siantan Tengah	0	0	0
Palமாக	2	0	2
<b>Kepulauan Anambas</b>	<b>5</b>	<b>0</b>	<b>5</b>

**Berlanjut/To Be Continued ...**

Lanjutan Tabel/*Continued Table* 4.1.6

Kecamatan Sub District	Guru/Teachers		
	Negeri/Public	Swasta/Private	Jumlah/Total
(1)	(5)	(6)	(7)
Jemaja	24	0	24
Jemaja Timur	0	0	0
Siantan Selatan	0	0	0
Siantan	27	0	27
Siantan Timur	10	0	10
Siantan Tengah	0	0	0
Palமாக	33	0	33
<b>Kepulauan Anambas</b>	<b>94</b>	<b>0</b>	<b>94</b>

Berlanjut/*To Be Continued ...*

Lanjutan Tabel/Continued Table 4.1.6

Kecamatan Sub District	Murid/Students		
	Negeri/Public	Swasta/Private	Jumlah/Total
(1)	(8)	(9)	(10)
Jemaja	338	0	338
Jemaja Timur	0	0	0
Siantan Selatan	0	0	0
Siantan	448	0	448
Siantan Timur	117	0	117
Siantan Tengah	0	0	0
Palமாக	480	0	480
<b>Kepulauan Anambas</b>	<b>1 383</b>	<b>0</b>	<b>1 383</b>

Catatan/Note: <sup>1</sup> Jumlah guru termasuk kepala sekolah dan guru/The total of teachers including headmaster and teacher  
 Sumber/Source: Kementerian Pendidikan dan Kebudayaan, Data Semester Ganji/Ministry of Educations and Culture, Odd Semester Data

**Jumlah Sekolah, Guru, dan Murid Sekolah Menengah Kejuruan (SMK) di Bawah Kementerian Pendidikan dan Kebudayaan Menurut Kecamatan di Kabupaten Kepulauan Anambas, 2017/2018**

**Tabel 4.1.7**

*Table*

*Number of Schools, Teachers, and Pupils in Vocational High School Under The Ministry of Education and Culture by Sub District in Kepulauan Anambas Regency, 2017/2018*

Kecamatan Sub District	Sekolah/Schools		
	Negeri/Public	Swasta/Private	Jumlah/Total
(1)	(2)	(3)	(4)
Jemaja	0	0	0
Jemaja Timur	1	0	1
Siantan Selatan	0	0	0
Siantan	0	0	0
Siantan Timur	0	0	0
Siantan Tengah	2	0	2
Palatak	0	0	0
<b>Kepulauan Anambas</b>	<b>3</b>	<b>0</b>	<b>3</b>

**Berlanjut/To Be Continued ...**

**Lanjutan Tabel/Continued Table 4.1.7**

Kecamatan Sub District	Guru/Teachers		
	Negeri/Public	Swasta/Private	Jumlah/Total
(1)	(5)	(6)	(7)
Jemaja	0	0	0
Jemaja Timur	20	0	20
Siantan Selatan	0	0	0
Siantan	0	0	0
Siantan Timur	0	0	0
Siantan Tengah	36	0	36
Palமாக	0	0	0
<b>Kepulauan Anambas</b>	<b>56</b>	<b>0</b>	<b>56</b>

Berlanjut/To Be Continued ...

Lanjutan Tabel/Continued Table 4.1.7

Kecamatan Sub District	Murid/Students		
	Negeri/Public	Swasta/Private	Jumlah/Total
(1)	(8)	(9)	(10)
Jemaja	0	0	0
Jemaja Timur	88	0	88
Siantan Selatan	0	0	0
Siantan	0	0	0
Siantan Timur	0	0	0
Siantan Tengah	326	0	326
Palமாக	0	0	0
<b>Kepulauan Anambas</b>	<b>414</b>	<b>0</b>	<b>414</b>

Catatan/Note: <sup>1</sup> Jumlah guru termasuk kepala sekolah dan guru/The total of teachers including headmaster and teacher

Sumber/Source: Kementerian Pendidikan dan Kebudayaan, Data Semester Ganjil/Ministry of Educations and Culture, Odd Semester Data

**Jumlah Sekolah, Guru, dan Murid Madrasah Aliyah (MA) di Bawah Kementerian Agama Menurut Kecamatan di Kabupaten Kepulauan Anambas, 2018/2019**

**Tabel 4.1.8**  
*Table*

*Number of Schools, Teachers, and Pupils in Madrasah Aliyah (MA) Under The Ministry of Religious Affairs by Sub District in Kepulauan Anambas Regency, 2018/2019*

Kecamatan <i>Sub District</i>	Sekolah/Schools		
	Negeri/Public	Swasta/Private	Jumlah/Total
(1)	(2)	(3)	(4)
Jemaja	...	...	...
Jemaja Timur	...	...	...
Siantan Selatan	...	...	...
Siantan	...	...	...
Siantan Timur	...	...	...
Siantan Tengah	...	...	...
Palatak	...	...	...
<b>Kepulauan Anambas</b>	<b>0</b>	<b>3</b>	<b>3</b>

**Berlanjut/To Be Continued ...**

Lanjutan Tabel/*Continued Table* 4.1.8

Kecamatan <i>Sub District</i>	Guru/ <i>Teachers</i>		
	Negeri/ <i>Public</i>	Swasta/ <i>Private</i>	Jumlah/ <i>Total</i>
(1)	(5)	(6)	(7)
Jemaja	...	...	...
Jemaja Timur	...	...	...
Siantan Selatan	...	...	...
Siantan	...	...	...
Siantan Timur	...	...	...
Siantan Tengah	...	...	...
Palமாக	...	...	...
<b>Kepulauan Anambas</b>	<b>0</b>	<b>31</b>	<b>31</b>

Berlanjut/*To Be Continued ...*



Lanjutan Tabel/Continued Table 4.1.8

Kecamatan Sub District	Murid/Students		
	Negeri/Public	Swasta/Private	Jumlah/Total
(1)	(8)	(9)	(10)
Jemaja	...	...	...
Jemaja Timur	...	...	...
Siantan Selatan	...	...	...
Siantan	...	...	...
Siantan Timur	...	...	...
Siantan Tengah	...	...	...
Palmatok	...	...	...
<b>Kepulauan Anambas</b>	<b>0</b>	<b>153</b>	<b>153</b>

Catatan/Note: <sup>1</sup> Jumlah guru termasuk kepala sekolah dan guru/The total of teachers including headmaster and teacher

Sumber/Source: Kementerian Agama, EMIS, data semester genap laporan sampai dengan 30 Juni 2019/Ministry of Religious Affairs, EMIS, even semester report data up to 30th June 2019

**Tabel 4.1.9***Table*

**Jumlah Desa/Kelurahan yang Memiliki Fasilitas Sekolah Menurut Kecamatan di Bawah Kementerian Agama Menurut Kecamatan dan Tingkat Pendidikan di Kabupaten Kepulauan Anambas, 2011-2018**

*Number of Villages Having Educational Facilities by Province and Educational Level in Kepulauan Anambas Regency, 2011-2018*

Kecamatan Sub District	SD <i>Primary School</i>			SMP <i>Junior High School</i>		
	2011	2014	2018	2011	2014	2018
(1)	(2)	(3)	(4)	(5)	(6)	(7)
Jemaja	7	9	9	1	2	3
Jemaja Timur	4	4	4	1	1	1
Siantan Selatan	6	7	7	3	4	6
Siantan	4	6	6	2	4	4
Siantan Timur	3	6	6	2	2	3
Siantan Tengah	3	5	6	2	2	2
Palமாக	9	14	15	5	5	6
<b>Kepulauan Anambas</b>	<b>36</b>	<b>51</b>	<b>53</b>	<b>16</b>	<b>20</b>	<b>25</b>

**Berlanjut/To Be Continued ...**

Lanjutan Tabel/Continued Table 4.1.9

Kecamatan Sub District	SMA Senior High School			SMK Vocational High School		
	2011	2014	2018	2011	2014	2018
(1)	(8)	(9)	(10)	(11)	(12)	(13)
Jemaja	1	1	1	0	0	0
Jemaja Timur	0	0	0	0	0	1
Siantan Selatan	0	0	0	0	0	1
Siantan	2	1	2	0	0	0
Siantan Timur	0	1	1	0	0	0
Siantan Tengah	0	0	0	1	1	3
Palமாக	2	3	3	0	0	0
<b>Kepulauan Anambas</b>	<b>5</b>	<b>6</b>	<b>7</b>	<b>1</b>	<b>1</b>	<b>5</b>

Berlanjut/To Be Continued ...

Lanjutan Tabel/Continued Table 4.1.9

Kecamatan Sub District	Perguruan Tinggi University		
	2011	2014	2018
(1)	(14)	(15)	(16)
Jemaja	0	0	0
Jemaja Timur	0	0	0
Siantan Selatan	0	0	0
Siantan	0	1	0
Siantan Timur	0	0	0
Siantan Tengah	0	0	0
Palatak	0	0	0
<b>Kepulauan Anambas</b>	<b>0</b>	<b>1</b>	<b>0</b>

Catatan/Note: <sup>1</sup> Desa pada tabel ini termasuk Unit Permukiman Transmigrasi (UPT) yang masih dibina oleh kementerian terkait dan nagari di Provinsi Sumatera Barat/Villages in this table include Transmigration Settlement Unit which is still fostered by the relevant ministries and the nagari in the Province of Sumatera Barat

Sumber/Source: BPS, Pendataan Potensi Desa (Podes)/ BPS-Statistics Indonesia, Village Potential Data Collection

**Persentase Penduduk Usia 7–24 Tahun Menurut Jenis Kelamin, Kelompok Umur, Sekolah, dan Partisipasi Sekolah di Kabupaten Kepulauan Anambas, 2017-2018**

**Tabel 4.1.10**  
*Table*

*Percentage of Population Aged 7–24 Years by Sex, School Age Group, and School Participation in Kepulauan Anambas Regency, 2011-2018*

Jenis Kelamin dan Kelompok Umur Sekolah <i>Sex and School Age Group</i>	2017			2018		
	Tidak/ Belum Pernah Sekolah <i>Not/ Never Attending School</i>	Masih Sekolah <i>Attend- ing School</i>	Tidak Sekolah Lagi <i>Not Attend- ing School Any- more</i>	Tidak/ Belum Pernah Sekolah <i>Not/ Never Attending School</i>	Masih Sekolah <i>Attend- ing School</i>	Tidak Sekolah Lagi <i>Not Attend- ing School Any- more</i>
(1)	(2)	(3)	(4)	(5)	(6)	(7)
<b>Laki-laki/Male</b>						
7-12	1,00	44,90	0,00	0,65	45,32	0,00
13-15	0,00	18,20	1,70	0,00	23,37	0,58
16-18	1,40	13,80	3,10	0,00	11,88	3,06
19-24	0,00	2,30	13,70	0,00	4,34	10,80
<b>7-24</b>	<b>2,40</b>	<b>79,10</b>	<b>18,50</b>	<b>0,65</b>	<b>84,91</b>	<b>14,44</b>
<b>Perempuan/Female</b>						
7-12	0,70	47,40	0,00	0,19	42,20	0,00
13-15	0,00	19,70	0,00	0,00	13,38	1,02
16-18	0,60	14,60	0,80	0,00	21,74	2,04
19-24	0,00	3,10	13,00	0,28	3,78	15,38
<b>7-24</b>	<b>1,40</b>	<b>84,80</b>	<b>13,80</b>	<b>0,46</b>	<b>81,10</b>	<b>18,44</b>

Lanjutan Tabel/Continued Table 4.1.10

Jenis Kelamin dan Kelompok Umur Sekolah <i>Sex and School Age Group</i>	2017			2018		
	Tidak/ Belum Pernah Sekolah <i>Not/ Never Attend- ing School</i>	Masih Sekolah <i>Attend- ing School</i>	Tidak Sekolah Lagi <i>Not Attend- ing School Any- more</i>	Tidak/ Belum Pernah Sekolah <i>Not/ Never Attend- ing School</i>	Masih Sekolah <i>Attend- ing School</i>	Tidak Sekolah Lagi <i>Not Attend- ing School Any- more</i>
(1)	(2)	(3)	(4)	(5)	(6)	(7)
<b>Jumlah/Total</b>						
7-12	0,90	46,10	0,00	0,42	43,82	0,00
13-15	0,00	18,90	0,90	0,00	18,55	0,79
16-18	1,00	14,10	2,00	0,00	16,63	2,57
19-24	0,00	2,70	13,40	0,13	4,07	13,00
<b>7-24</b>	<b>1,90</b>	<b>81,80</b>	<b>16,30</b>	<b>0,56</b>	<b>83,08</b>	<b>16,37</b>

Catatan/Note: <sup>1</sup> Termasuk pendidikan nonformal (Paket A, Paket B, atau Paket C)/Including Package A, Package B, or Package C

Sumber/Source: BPS, Survei Sosial Ekonomi Nasional Maret (Susenas)/BPS-Statistics Indonesia, March National Socioeconomic Survey

**Angka Partisipasi Murni (APM) dan Angka Partisipasi Kasar (APK) Menurut Jenjang Pendidikan di Kabupaten Kepulauan Anambas, 2017-2018**

**Tabel 4.1.11**

*Table Net Participation Rates and Gross Participation Rates by Educational Level in Kepulauan Anambas Regency, 2017-2018*

Jenjang Pendidikan <i>Educational Level</i>	Angka Partisipasi Murni (APM) <i>Net Participation Rates</i>		Angka Partisipasi Kasar (APK) <i>Gross Participation Rates</i>	
	2017	2018	2017	2018
(1)	(2)	(3)	(4)	(5)
SD/MI <i>Elementary School</i>	95,09	95,69	101,8	108,36
SMP/MTs <i>Junior High School</i>	86,10	86,68	94,38	113,44
SMA/SMK/MA <i>Senior High School</i>	81,23	76,77	92,82	84,30

Catatan/Note:

Sumber/Source: BPS, Survei Sosial Ekonomi Nasional Maret (Susenas)/BPS-Statistics Indonesia, March National Socioeconomic Survey

4.2 Kesehatan/*Health*

**Jumlah Desa<sup>1</sup>/Kelurahan Yang Memiliki Sarana Kesehatan Menurut Kecamatan di Kabupaten Kepulauan Anambas, 2011-2018**

Tabel 4.2.1

Table

*Number of Villages<sup>1</sup> Having Health Facilities by Sub District in Kepulauan Anambas Regency, 2011-2018*

Kecamatan <i>Sub District</i>	Rumah Sakit <i>Hospital</i>			Rumah Sakit Bersalin <i>Maternity Hospital</i>		
	2011	2014	2018	2011	2014	2018
(1)	(2)	(3)	(4)	(5)	(6)	(7)
Jemaja	0	1	1	0	0	0
Jemaja Timur	0	0	0	0	0	0
Siantan Selatan	0	0	0	0	0	0
Siantan	0	0	0	0	0	0
Siantan Timur	0	0	0	0	0	0
Siantan Tengah	0	0	0	0	0	0
Palatak	1	1	1	0	0	0
<b>Kepulauan Anambas</b>	<b>1</b>	<b>2</b>	<b>2</b>	<b>0</b>	<b>0</b>	<b>0</b>

Berlanjut/*To Be Continued ...*



Lanjutan Tabel/Continued Table 4.2.1

Kecamatan Sub District	Poliklinik Polyclinic			Puskesmas Public Health Center		
	2011	2014	2018	2011	2014	2018
(1)	(2)	(3)	(4)	(5)	(6)	(7)
Jemaja	0	0	0	1	1	1
Jemaja Timur	0	0	0	1	2	1
Siantan Selatan	0	0	1	1	1	1
Siantan	1	2	2	1	1	1
Siantan Timur	0	0	0	1	1	1
Siantan Tengah	0	0	0	1	1	1
Palmatak	0	2	3	1	1	1
Kepulauan Anambas	1	4	6	7	8	7

Berlanjut/To Be Continued ...

Lanjutan Tabel/Continued Table 4.2.1

Kecamatan Sub District	Puskesmas Pembantu Subsidiary of Public Health Center			Apotek Pharmacy		
	2011	2014	2018	2011	2014	2018
(1)	(2)	(3)	(4)	(5)	(6)	(7)
Jemaja	4	6	7	0	0	1
Jemaja Timur	3	4	4	0	0	0
Siantan Selatan	5	6	6	0	0	0
Siantan	1	4	5	0	1	2
Siantan Timur	2	2	6	0	0	0
Siantan Tengah	2	4	5	0	0	0
Palமாக	3	8	12	0	0	4
<b>Kepulauan Anambas</b>	<b>20</b>	<b>34</b>	<b>45</b>	<b>0</b>	<b>1</b>	<b>7</b>

Catatan/Note: <sup>1</sup> Desa pada tabel ini termasuk Unit Permukiman Transmigrasi (UPT) yang masih dibina oleh kementerian terkait dan nagari di Provinsi Sumatera Barat/Villages in this table include Transmigration Settlement Unit which is still fostered by the relevant ministries and the nagari in the Province of Sumatera Barat

Sumber/Source: BPS, Pendataan Potensi Desa (Podes)/BPS-Statistics Indonesia, Village Potential Data Collecting

**Tabel 4.2.2**  
*Table*

**Jumlah Tenaga Kesehatan Menurut Kecamatan di Kabupaten Kepulauan Anambas, 2018**

*Number of Medical Personnel by Sub District in Kepulauan Anambas Regency, 2018*

<b>Kecamatan</b> <i>Sub District</i>	<b>Dokter</b> <i>Doctor</i>	<b>Perawat</b> <i>Nurse</i>	<b>Bidan</b> <i>Midwife</i>	<b>Farmasi</b> <i>Pharmaceutical</i>	<b>Ahli Gizi</b> <i>Nutritionist</i>
(1)	(2)	(3)	(4)	(5)	(6)
Jemaja	13	55	28	3	5
Jemaja Timur	4	21	9	1	2
Siantan Selatan	2	20	19	1	1
Siantan	8	39	28	3	2
Siantan Timur	3	17	11	0	3
Siantan Tengah	4	19	10	1	1
Palமாக	17	56	41	4	6
<b>Kepulauan Anambas</b>	<b>51</b>	<b>227</b>	<b>146</b>	<b>13</b>	<b>20</b>

Catatan/Note:

Sumber/Source: Kementerian Kesehatan, <http://sisdmk.bppsdmk.kemkes.go.id/> Ministry of Health, <http://sisdmk.bppsdmk.kemkes.go.id>

**Tabel**  
*Table* **4.2.3**

**Persentase Penduduk yang Mempunyai Keluhan Kesehatan Selama Sebulan Terakhir Menurut Kecamatan di Kabupaten Kepulauan Anambas, 2013-2018**

*Percentage of People Who Had Health Complaint During a Month Prior to The Survey by Sub District in Kepulauan Anambas Regency, 2013-2018*

Kecamatan Sub District	2013	2014	2015	2016	2017	2018
(1)	(2)	(3)	(4)	(5)	(6)	(7)
Jemaja	...	...	...	...	...	...
Jemaja Timur	...	...	...	...	...	...
Siantan Selatan	...	...	...	...	...	...
Siantan	...	...	...	...	...	...
Siantan Timur	...	...	...	...	...	...
Siantan Tengah	...	...	...	...	...	...
Palatak	...	...	...	...	...	...
<b>Kepulauan Anambas</b>	<b>...</b>	<b>20,90</b>	<b>22,09</b>	<b>18,18</b>	<b>16,55</b>	<b>19,86</b>

Catatan/Note:

Sumber/Source: BPS, Survei Sosial Ekonomi Nasional Maret (Susenas)/BPS-Statistics Indonesia, March National Socioeconomic Survey

**Jumlah Rumah Sakit Umum, Rumah Sakit Khusus, dan Puskesmas Menurut Kecamatan di Kabupaten Kepulauan Anambas, 2017 dan 2018**

**Tabel 4.2.4**  
*Table*

*Number of General Hospital, Special Hospital, and Public Health Center by Sub District in Kepulauan Anambas Regency, 2017 and 2018*

Kecamatan Sub District	Rumah Sakit Umum General Hospital		Rumah Sakit Khusus Special Hospital		Rumah Sakit Bersalin/ Rumah Bersalin Maternity Hospital		Puskesmas Public Health Center	
	2017	2018	2017	2018	2017	2018	2017	2018
(1)	(2)	(3)	(4)	(5)	(6)	(7)	(8)	(9)
Jemaja	1	1	0	0	0	0	1	1
Jemaja Timur	0	0	0	0	0	0	1	1
Siantan Selatan	0	0	0	0	0	0	1	1
Siantan	0	1	0	0	0	0	1	1
Siantan Timur	0	0	0	0	0	0	1	1
Siantan Tengah	0	0	0	0	0	0	1	1
Palatak	1	1	0	0	0	0	1	1
<b>Kepulauan Anambas</b>	<b>2</b>	<b>3</b>	<b>0</b>	<b>0</b>	<b>0</b>	<b>0</b>	<b>7</b>	<b>7</b>

Berlanjut/*To Be Continued ...*

Lanjutan Tabel/Continued Table 4.2.4

Kecamatan Sub District	Klinik/Balai Kesehatan Clinic/Health Center		Posyandu Maternal & Child Health Center		Polindes Village Maternity	
	2017	2018	2017	2018	2017	2018
(1)	(10)	(11)	(12)	(13)	(14)	(15)
Jemaja	0	0	14	15	0	0
Jemaja Timur	0	0	6	6	0	0
Siantan Selatan	0	0	8	8	2	2
Siantan	2	2	9	9	0	0
Siantan Timur	0	0	7	7	0	0
Siantan Tengah	0	0	7	7	0	0
Palatak	2	1	16	16	1	1
<b>Kepulauan Anambas</b>	<b>4</b>	<b>3</b>	<b>67</b>	<b>68</b>	<b>3</b>	<b>3</b>

Catatan/Note:

Sumber/Source: Kementerian Kesehatan, Profil Kesehatan Indonesia/Ministry of Health, Health Profile of Indonesia

**4.3 Agama dan Sosial Lainnya/Religion and Other Social Affairs**

**Tabel 4.3.1**  
*Table*

**Jumlah Tempat Peribadatan Menurut Kecamatan di Kabupaten Kepulauan Anambas, 2018**  
*Number of Places of Worship by Sub District and Religion in Kepulauan Anambas Regency, 2018*

Kecamatan <i>Sub District</i>	Masjid <i>Mosque</i>	Mushola <i>Pray Room</i>	Gereja Protestan <i>Prot- estant Church</i>	Gereja Katholik <i>Catholic Church</i>	Pura <i>Temple</i>	Vihara
(1)	(2)	(3)	(4)	(5)	(6)	(7)
Jemaja	13	9	0	0	0	0
Jemaja Timur	6	6	0	0	0	0
Siantan Selatan	14	3	1	1	0	0
Siantan	13	14	2	1	0	1
Siantan Timur	13	6	0	0	0	0
Siantan Tengah	6	1	0	1	0	1
Palmatak	22	9	1	0	0	0
<b>Kepulauan Anambas</b>	<b>87</b>	<b>48</b>	<b>4</b>	<b>3</b>	<b>0</b>	<b>2</b>

Catatan/Note:

Sumber/Source: Kementerian Agama Kabupaten Kepulauan Anambas/ Ministry of Religious Affairs of Kepulauan Anambas Regency

**Tabel 4.3.2***Table***Jumlah Desa<sup>1</sup>/Kelurahan yang Mengalami Bencana Alam<sup>2</sup> Menurut Kecamatan di Kabupaten Kepulauan Anambas, 2011-2018***Number of Villages<sup>1</sup> that Had Natural Disaster<sup>2</sup> by Sub District in Kepulauan Anambas Regency, 2011-2018*

Kecamatan Sub District	Banjir Flood			Gempa Bumi Earthquake		
	2011	2014	2018	2011	2014	2018
(1)	(2)	(3)	(4)	(5)	(6)	(7)
Jemaja	0	1	2	0	0	0
Jemaja Timur	2	2	2	0	0	0
Siantan Selatan	2	0	2	0	0	0
Siantan	1	0	2	0	0	0
Siantan Timur	0	0	0	0	0	0
Siantan Tengah	0	0	0	0	0	0
Palatak	0	0	0	0	0	0
<b>Kepulauan Anambas</b>	<b>5</b>	<b>3</b>	<b>8</b>	<b>0</b>	<b>0</b>	<b>0</b>

**Berlanjut/To Be Continued ...**



Lanjutan Tabel/Continued Table 4.3.2

Kecamatan Sub District	Longsor Landslide		
	2011	2014	2018
(1)	(2)	(3)	(4)
Jemaja	2	0	3
Jemaja Timur	2	0	1
Siantan Selatan	1	0	0
Siantan	0	0	0
Siantan Timur	0	0	1
Siantan Tengah	0	0	0
Palமாக	0	0	2
<b>Kepulauan Anambas</b>	<b>5</b>	<b>0</b>	<b>7</b>

Catatan/Note: <sup>1</sup> Desa pada tabel ini termasuk Unit Permukiman Transmigrasi (UPT) yang masih dibina oleh kementerian terkait dan nagari di Provinsi Sumatera Barat/Villages in this table are included in Transmigration Settlement Unit which is still fostered by the relevant ministries and the nagari in the Province of Sumatera Barat

<sup>2</sup> Terjadi dalam tiga tahun terakhir sampai dengan saat pencacahan/Occured during the last three years by the time of enumeration

Sumber/Source: BPS, Pendataan Potensi Desa (Podes)/ BPS-Statistics Indonesia, Village Potential Data Collecting

#### 4.4 Perumahan dan Lingkungan/*Housing and Environment*

**Tabel**  
*Table* **4.4.1**

**Distribusi Persentase Rumah Tangga Menurut Luas Lantai di Kabupaten Kepulauan Anambas, 2018**  
*Percentage Distribution of Household Population by Floor Area in Kepulauan Anambas Regency, 2018*

<b>Luas Lantai</b> <i>Floor Area (m<sup>2</sup>)</i>	<b>Persentase</b> <i>Percentage</i>
(1)	(2)
≤ 19	0,3
20 – 49	25,4
50 – 99	42,7
100 – 149	17,5
≥ 150	14,1
<b>Kepulauan Anambas</b>	<b>100,0</b>

Catatan/Note:

Sumber/Source: BPS, Survei Sosial Ekonomi Nasional Maret (Susenas)/BPS-Statistics Indonesia, March National Socioeconomic Survey

**Distribusi Persentase Rumah Tangga Menurut Sumber Air Minum di Kabupaten Kepulauan Anambas, 2018**

**Tabel**

*Table* **4.4.2**

*Percentage Distribution of Household Population by Source of Drinking Water in Kepulauan Anambas Regency, 2018*

Sumber Air Minum <i>Source of Drinking Water</i>	Persentase <i>Percentage</i>
(1)	(2)
Air kemasan bermerk/ <i>Branded Bottled</i>	0,7
Air isi ulang/ <i>Refill Water</i>	41,8
Leding/ <i>Piped</i>	0,0
Sumur bor/pompa/ <i>Borehole</i>	4,4
Sumur terlindung/ <i>Protected Well</i>	3,3
Sumur tak terlindung/ <i>Unprotected Well</i>	11,4
Mata air terlindung/ <i>Protected Spring</i>	0,4
Mata air tak terlindung/ <i>Unprotected Spring</i>	38,1
Air permukaan/ <i>Surface Water</i>	0,0
Air hujan/ <i>Rain Water</i>	0,0
Lainnya/ <i>Other</i>	0,0
<b>Kepulauan Anambas</b>	<b>100,0</b>

Catatan/*Note:*

Sumber/*Source:* BPS, Survei Sosial Ekonomi Nasional Maret (Susenas)/*BPS-Statistics Indonesia, March National Socioeconomic Survey*

**Tabel**  
*Table* **4.4.3**

**Distribusi Persentase Rumah Tangga Menurut Sumber Penerangan di Kabupaten Kepulauan Anambas, 2018**

*Percentage Distribution of Household Population by Lighting Source in Kepulauan Anambas Regency, 2018*

Sumber Penerangan <i>Lighting Source</i>	Persentase <i>Percentage</i>
(1)	(2)
Listrik PLN/ <i>State Electricity</i>	77,58
Listrik non PLN/ <i>Privately Generated Electricity</i>	19,39
Pelita/Sentil/Obor/ <i>Oil Lamp</i>	3,02
<b>Kepulauan Anambas</b>	<b>100,0</b>

Catatan/Note:

Sumber/Source: BPS, Survei Sosial Ekonomi Nasional Maret (Susenas)/BPS-Statistics Indonesia, March National Socioeconomic Survey

**Distribusi Persentase Rumah Tangga Menurut Penggunaan Fasilitas Buang Air Besar di Kabupaten Kepulauan Anambas, 2018**

**Tabel 4.4.4**

*Table*

*Percentage Distribution of Household Population by Type of Toilet Facility in Kepulauan Anambas Regency, 2018*

<b>Penggunaan Fasilitas Buang Air Besar</b> <i>Type of Toilet facility</i>	<b>Persentase</b> <i>Percentage</i>
(1)	(2)
Milik Sendiri / <i>Private</i>	96,3
Bersama / <i>Shared</i>	2,2
Umum / <i>Public</i>	1,1
Tidak Ada / <i>No Facility</i>	0,4
<b>Kepulauan Anambas</b>	<b>100,0</b>

Catatan/Note:

Sumber/Source: BPS, Survei Sosial Ekonomi Nasional Maret (Susenas)/BPS-Statistics Indonesia, March National Socioeconomic Survey

**Tabel 4.4.5***Table***Distribusi Persentase Rumah Tangga Menurut Bahan Bakar Utama Memasak di Kabupaten Kepulauan Anambas, 2018***Percentage Distribution of Household Population by Type of Cooking Fuel in Kepulauan Anambas Regency, 2018*

<b>Bahan Bakar Utama Memasak</b> <i>Type of Cooking Fuel</i>	<b>Persentase</b> <i>Percentage</i>
(1)	(2)
Listrik / <i>Electricity</i>	1,23
Gas Elpij / <i>LPG</i>	21,11
Minyak Tanah / <i>Kerosine</i>	73,58
Kayu Bakar / <i>Firewood</i>	3,15
Lainnya / <i>Others</i>	0,93
<b>Kepulauan Anambas</b>	<b>100,0</b>

Catatan/*Note:*Sumber/*Source:* BPS, Survei Sosial Ekonomi Nasional Maret (Susenas)/*BPS-Statistics Indonesia, March National Socioeconomic Survey*

**Distribusi Persentase Rumah Tangga Menurut Status Penguasaan Bangunan Tempat Tinggal di Kabupaten Kepulauan Anambas, 2018**

**Tabel 4.4.6**

*Table Percentage Distribution of Household Population by Dwelling Ownership Status in Kepulauan Anambas Regency, 2018*

<b>Status Penguasaan Bangunan Tempat Tinggal</b> <i>Dwelling Ownership Status</i>	<b>Persentase</b> <i>Percentage</i>
(1)	(2)
Milik Sendiri / <i>Electricity</i>	91,21
Kontrak/Sewa / <i>Rent</i>	2,75
Lainnya / <i>Others</i>	6,04
<b>Kepulauan Anambas</b>	<b>100,0</b>

Catatan/Note:

Sumber/Source: BPS, Survei Sosial Ekonomi Nasional Maret (Susenas)/BPS-Statistics Indonesia, March National Socioeconomic Survey

#### 4.5 Kemiskinan dan Pembangunan Manusia/*Poverty and Human Development*

**Tabel**  
*Table* **4.5.1**

#### **Garis Kemiskinan, Jumlah, dan Persentase Penduduk Miskin di Kabupaten Kepulauan Anambas, 2018**

*Poverty Line, Number, and Percentage of Poor People in Kepulauan Anambas Regency, 2018*

<b>Tahun<sup>1</sup></b> <i>Year<sup>1</sup></i>	<b>Garis Kemiskinan</b> <b>(rupiah/kapita/bulan)</b> <i>Poverty Line</i> <i>(rupiah/capita/month)</i>	<b>Jumlah Penduduk Miskin (ribu jiwa)</b> <i>Number of Poor People</i> <i>(thousand)</i>	<b>Persentase Penduduk Miskin</b> <i>Percentage of Poor People</i>
(1)	(2)	(3)	(4)
2010	245 079	1,80	4,80
2011	255 867	1,60	3,95
2012	260 523	1,62	4,17
2013	268 570	1,77	4,47
2014	271 539	1,97	4,91
2015	313 042	2,65	6,58
2016	341 556	2,74	6,73
2017	356 046	2,84	6,87
2018	366 917	2,90	6,93

Catatan/Note:

Sumber/Source: BPS, Survei Sosial Ekonomi Nasional Maret (Susenas)/BPS-Statistics Indonesia, March National Socioeconomic Survey



**Tabel 4.5.2****Indeks Kedalaman Kemiskinan dan Indeks Keparahan Kemiskinan di Kabupaten Kepulauan Anambas, 2010-2018***Table**Poverty Gap Index and Poverty Severity Index in Kepulauan Anambas Regency, 2010-2018*

Tahun <sup>1</sup> Year <sup>1</sup>	Indeks Kedalaman Kemiskinan <i>Poverty Gap Index</i>	Indeks Keparahan Kemiskinan <i>Poverty Severity Index</i>
(1)	(2)	(3)
2010	0,81	0,20
2011	0,47	0,09
2012	0,47	0,03
2013	0,47	0,18
2014	0,43	0,12
2015	0,99	0,26
2016	0,56	0,08
2017	1,22	0,32
2018	1,25	0,32

Catatan/Note: <sup>1</sup> Referensi waktu adalah Maret  
*Time reference applied is March*

Sumber/Source: BPS, Survei Sosial Ekonomi Nasional Maret (Susenas)/BPS-Statistics Indonesia, March National Socioeconomic Survey

**Tabel** 4.5.3  
*Table*

**Pengeluaran Rata-rata per Kapita Sebulan Menurut Golongan Pengeluaran dan Kelompok Barang di Kabupaten Kepulauan Anambas (Rp), 2018**

*Average Expenditure per Capita per Month by Expenditure Class and Commodity Group in Kepulauan Anambas Regency (Rp), 2018*

Golongan Pengeluaran <i>Expenditure Class</i>	Kelompok Barang/ <i>Commodity Group</i>		Jumlah <i>Total</i>
	Makanan <i>Food</i>	Bukan Makanan <i>Non Food</i>	
(1)	(2)	(3)	(5)
20 Persen Teratas	1 204 200	1 314 285	2 518 285
40 Persen Tengah	701 680	593 707	1 295 387
40 Persen Terbawah	448 070	295 358	743 428

Catatan/*Note*:

Sumber/*Source*: BPS, Survei Sosial Ekonomi Nasional Maret (Susenas)/BPS-Statistics Indonesia, March National Socioeconomic Survey



# Populasi Ternak Anambas 2018

4.040 ekor  
SAPI



KAMBING

275 ekor

GOAT



Pertanian  
Agriculture





**PENJELASAN TEKNIS**

1. Pengumpulan data Statistik Pertanian (SP) diselenggarakan oleh Badan Pusat Statistik bekerja sama dengan Direktorat Jenderal Tanaman Pangan, Kementerian Pertanian.
2. Data pokok tanaman pangan yang dikumpulkan adalah luas panen dan produktivitas (hasil per hektar). Produksi tanaman pangan merupakan hasil perkalian antara luas panen dengan produktivitas. Jenis data tanaman pangan yang dikumpulkan mencakup padi dan palawija (jagung, kedelai, kacang tanah, ubi kayu, dan ubi jalar). Pengumpulan data luas panen dilakukan setiap bulan oleh Mantri Pertanian/Kepala Cabang Dinas Kecamatan (KCD) dan dilaporkan dengan formulir Statistik Pertanian (SP). Pengumpulan data dilakukan dengan pendekatan area kecamatan di seluruh wilayah Indonesia. Pengumpulan data luas panen di tingkat kecamatan tersebut didasarkan pada hasil pengumpulan data dari seluruh desa/kelurahan di kecamatan bersangkutan. Pengumpulan data produktivitas tanaman pangan dilakukan melalui Survei Ubinan dengan pendekatan rumah tangga menggunakan formulir SUB-S. Periode pengumpulan data dilakukan setiap subround (empat bulanan) dengan petugas lapangan adalah Mantri Statistik (Koordinator Statistik Kecamatan/ KSK) dan KCD. Pengumpulan data produktivitas dilakukan melalui pengukuran langsung pada plot ubinan berukuran 2,5 m x 2,5 m. pengumpulan data produktivitas dilakukan pada waktu panen petani.

**TECHNICAL NOTES**

1. *Agricultural Survey is carried out by the BPS-Statistics Indonesia in cooperation with the Directorate General of Food Crops, The Ministry of Agriculture.*
2. *The main food crops data collected consists of harvested area and productivity (yield per hectare). Food crops production is generated by harvested area multiplied by productivity. Type of food crops data covers paddy and secondary food crops (maize, soybeans, peanuts, cassava, and sweet potatoes). The harvested area data is collected every month by the agriculture Extension Workers (called KCD for Kepala Cabang Dinas) and reported in Agriculture Statistics Form (called SP for Statistik Pertanian). Data collection is conducted using sub district area approach in all sub district in Indonesia. Harvested area in each sub district is estimated based on the harvested area in each village in the sub district. Food crops productivity (yield per hectare) data are collected through the Crop Cutting Survey using SUB-S form based on household approach. The data collection is conducted in every subround (four monthly) with Sub District Statistics Coordinator (called KSK for Koordinator Statistik Kecamatan) and KCD being the enumerator. The productivity data collection is conducted by a direct measurement in 2½m x 2½m crop cutting plot. The productivity measurement is conducted at the time when farmers are harvesting their crops.*

- |   |  |
|---|--|
| <p>3. Pengumpulan data luas lahan sawah dilakukan setiap tahun oleh KCD dengan menggunakan formulir SP Lahan. Data luas lahan Sawah yang dilaporkan adalah kondisi akhir Tahun yang berada Di wilayah administrasi kecamatan mencakup lahan yang diusahakan oleh rumah tangga, perusahaan, pemerintah, dan lain-lain.</p> | <p>3. <i>Wetland area data is collected annually by KCD using the form called SP-Lahan. Wetland area data reported is the condition at the end of the year, and covers wetland in districts administrative area, including the land cultivated by households, firms, governments, and others.</i></p>                    |
| <p>4. Produksi padi mencakup padi sawah dan padi ladang. Data produksi padi dan palawija yang disajikan adalah dalam kualitas: gabah kering giling (padi), pipilan kering (jagung), biji kering (kedelai dan kacang tanah), dan umbi basah (ubi kayu dan ubi jalar).</p>  | <p>4. <i>The production of paddy covers the production of wetland paddy and dryland paddy. Production of paddy and secondary crops data are presented in the form of: dry unhusked rice (paddy), dry loose maize (maize), dry shells crops (soybeans and peanuts), and fresh roots (cassava and sweet potatoes).</i></p> |
| <p>5. Tanaman sayuran semusim adalah tanaman sumber vitamin, garam mineral dan lain-lain yang dikonsumsi dari bagian tanaman yang berupa daun, bunga, buah, dan umbinya, yang berumur kurang dari satu tahun.</p>   | <p>5. <i>Seasonal vegetable plants are plants which are the sources of vitamin, mineral salt, etc, consumed from the part of the plant in the form of leaf, flower, fruit, and root with the age of less than one year.</i></p>  |
| <p>6. Tanaman buah-buahan semusim adalah tanaman sumber vitamin, garam mineral, dan lain-lain yang dikonsumsi dari bagian tanaman yang berupa buah, berumur kurang dari satu tahun, tidak berbentuk pohon/rumpun tetapi menjalar dan berbatang lunak.</p>   | <p>6. <i>Seasonal fruit plants are plants which are the sources of vitamin, mineral salt, etc, consumed from the part of the plant in the form of fruits. These plants are creeps with the age of less than one year.</i></p>  |
| <p>7. Tanaman buah-buahan tahunan adalah tanaman sumber vitamin, garam mineral, dan lain-lain yang dikonsumsi dari bagian tanaman yang berupa buah dan merupakan tanaman tahunan.</p>   | <p>7. <i>Annual fruit plants are plants which are the sources of vitamin, contained mineral salt, etc, consumed from the part of plant in the form of fruit and more than one year of age.</i></p>   |
| <p>8. Tanaman sayuran tahunan adalah ta-</p>  | <p>8. <i>Annual vegetable plants are plants</i></p>  |

- naman sumber vitamin, garam mineral, dan lain-lain yang dikonsumsi dari bagian tanaman yang berupa daun dan atau buah yang berumur lebih dari satu tahun.
9. Luas panen adalah luas tanaman sayuran, buah-buahan, Biofarmaka, dan tanaman hias yang diambil hasilnya/ dipanen pada periode pelaporan.
10. Produksi adalah hasil menurut bentuk produk dari setiap tanaman sayuran, buah-buahan, biofarmaka dan tanaman hias yang diambil berdasarkan luas yang dipanen/tanaman yang menghasilkan pada bulan/ triwulan laporan
11. Kawasan hutan adalah wilayah tertentu yang berupa hutan, yang ditunjuk dan atau ditetapkan oleh pemerintah untuk dipertahankan keberadaannya sebagai hutan tetap. Hal ini untuk menjamin kepastian hukum mengenai status kawasan hutan, letak batas dan luas suatu wilayah tertentu yang sudah ditunjuk menjadi kawasan hutan tetap.
12. Kawasan hutan Indonesia ditetapkan oleh Menteri Kehutanan dalam bentuk Surat Keputusan Menteri Kehutanan tentang Penunjukan Kawasan Hutan dan Perairan Provinsi. Penunjukan Kawasan Hutan ini disusun berdasarkan hasil pemaduserasian antara Rencana Tata Ruang Wilayah Provinsi (RTRWP) dengan Tata Guna Hutan Kesepakatan (TGHK).
13. Penunjukan kawasan hutan mencakup
- which are the sources of vitamin, contained mineral salt, etc, consumed from the part of the plant in the form of vegetable and more than one year of age.*
9. *Harvested area is area which vegetable, fruit, medicinal and ornamental plant of crop harvested during the period of report.*
10. *Production is the standard production quantity form of vegetable, fruit, medicinal and ornamental plant based on harvested area/the number of production plants reported monthly/quarterly.*
11. *Forest Area is a specific territory of forest ecosystem determined and or decided by the government as a permanent forest. Such decision is important to maintain the size of forest area and to ensure its legitimation and boundary demarcation of permanent forest.*
12. *Indonesian forest area is determined by the Minister of Forestry in the format of Ministerial Decree on the Designation of Provincial Forest Area and Inland Water, Coastal and Marine Ecosystem. The designation of Forest Area is formulated based on integrated and harmonized of Provincial Spatial Planning (RTRWP) and Forest Land Use by Concensus (TGHK).*
13. *The designation of forest area in*



pula kawasan perairan yang menjadi bagian dari kawasan perairan yang menjadi bagian dari Kawasan Suaka Alam (KSA) dan Kawasan Pelestarian Alam (KPA).

14. Kawasan Suaka Alam (KSA) adalah kawasan dengan ciri khas tertentu, baik di darat maupun di perairan yang mempunyai fungsi pokok sebagai kawasan pengawetan keanekaragaman tumbuhan dan satwa serta ekosistemnya, yang juga berfungsi sebagai wilayah sistem penyangga kehidupan.

15. Hutan Produksi adalah kawasan hutan yang mempunyai fungsi pokok memproduksi hasil hutan. Hutan produksi terdiri dari Hutan Produksi Tetap (HP), Hutan Produksi Terbatas (HPT), dan Hutan Produksi yang dapat dikonversi.

16. Data statistik perikanan merupakan data sekunder yang bersumber dari Dinas Pertanian Pangan dan Perikanan. Statistik perikanan dibedakan atas data Perikanan Tangkap dan Perikanan Budidaya. Perikanan Tangkap diklasifikasikan atas penangkapan ikan di laut dan penangkapan ikan di perairan umum. Perikanan Budi daya diklasifikasikan atas jenis budidaya yaitu budidaya laut, tambak, kolam, karamba, jaring apung, dan sawah.

*some cases also cover inland water, coastal and marine ecosystem that may become part of Sanctuary Reserve Area (KSA) and Nature Conservation Area (KPA).*

14. *A Sanctuary Reserve Area is a specific terrestrial or aquatic area having specific criteria for preserving biodiversity plant and animal as well as ecosystem, which also serve as life support system.*

15. *Production Forest is a forest area designated mainly to promote sustainable forest production. Production forest is classified as permanent production forest, limited production forest, and convertible production forest.*

16. *Fishery Statistics are secondary data obtained from the Agriculture and Fishery Service. Fishery statistics are categorized into capture fisheries and aquaculture. Capture fisheries are further classified into marine capture fisheries and inland open water capture fisheries. Aquaculture are further classified into several types of culture: marine culture, brackish water pond, fresh water pond, cage, floating net, and fish breeding in paddy fields.*

**ULASAN****DESCRIPTION****5.1. Tanaman Pangan**

Walau bukan termasuk daerah penghasil beras, namun Kabupaten Kepulauan Anambas memiliki potensi yang dapat dikembangkan pada sektor ini dengan adanya Kecamatan Jemaja Timur yang memiliki lahan sawah. Luas panen padi pada tahun 2018 seluas 72 Ha.

Wilayah ini juga menghasilkan berbagai jenis sayuran diantaranya adalah kacang panjang, sawi, bayam dan kangkung.

**5.2. Hortikultura**

Secara umum, produksi tanaman hortikultura semusim terbesar di Kabupaten Kepulauan Anambas adalah cabai dengan produksi mencapai 717 ton. Sedangkan untuk produksi tanaman hortikultura tahunan terbesar adalah durian dengan produksi mencapai 488 quintal.

Kabupaten Kepulauan Anambas bukanlah merupakan daerah yang memiliki potensi untuk tanaman obat-obatan dan hias sehingga hasil produksinya hanya sedikit.

**5.3. Perkebunan**

Kabupaten Kepulauan Anambas merupakan penghasil kelapa dan karet yang relatif cukup besar. Pada tahun 2018, produksi kelapa di Kabupaten Kepulauan Anambas mencapai 1.099,4 ton, sedangkan produksi karet mencapai 813,6 ton.

**5.1. Food Crops**

*Although not included as paddy producer area, Kepulauan Anambas Regency has potency that can be enhanced properly in this sector with two subdistricts that had paddy field area, they are Jemaja Timur and Pal-matak. Rice harvested area in 2016 is 72 Ha.*

*This area also produces various types of vegetables such as beans, cabbage, spinach and kale.*

**5.2. Horticulture**

*In general, Seasonal Vegetables and Fruits that have biggest production in Kepulauan Anambas Regency is chili that reach 717 ton. While the Annual Fruits and Vegetables that have biggest production is durian that reach 488 quintal.*

*Kepulauan Anambas Regency is not a potential region for harvesting medicinal plant and decorative plant, so that only have a few product.*

**5.3. Perkebunan**

*Kepulauan Anambas Regency is a coconut and rubber producer, with a relative big amount of it. In 2018, the production of coconut in Kepulauan Anambas reach 1,099.4 ton, while the production of rubber reach 813.6 ton.*

#### 5.4. Peternakan

Secara umum, populasi ternak yang tercatat pada tahun 2018 adalah sapi potong dan kambing. Ternak sapi potong ada sebanyak 4.040 ekor sedangkan ternak kambing ada sebanyak 275 ekor. Selain hewan ternak, ada juga yang mengelola unggas yaitu ayam kampung dan itik. Populasi ayam kampung tercatat sebanyak 19.043 ekor dan populasi itik sebanyak 1.103 ekor. Produksi telur yang dihasilkan ayam kampung sebanyak 52.118 kg dan itik sebanyak 1.469 kg.

#### 5.5. Perikanan

Sebagai daerah kepulauan, Kabupaten Kepulauan Anambas dikelilingi oleh laut yang begitu luas. Banyak penduduk yang mata pencahariannya berada pada sektor perikanan terutama perikanan laut. Pada tahun 2018, jumlah rumah tangga budidaya perikanan di laut terdapat sebanyak 1.164 rumah tangga dengan jumlah produksi sebesar 273.934 ton.

#### 5.5. Peternakan

*In general, the livestock population recorded in 2018 is beef cattle and goats. Beef cattle there are as many as 4.040 cows while there are 275 goats. In addition to farm animals, there are also managing poultry, namely chicken and ducks. The population of chicken chickens was 19.043 birds and duck population of 1.103 birds. The production of eggs produced by chicken is 52.118 kg and ducks are 1.469 kg.*

#### 5.4. Perikanan

*As an archipelago, Kepulauan Anambas Regency is surrounded by vast seas. Many residents whose livelihoods are in the fishery sector, especially marine fisheries. In 2018, the number of marine aquaculture households is 1,164 households with total production of 273,934 tons.*

5.1 Tanaman Pangan/*Food Crops*

**Tabel**  
*Table* **5.1.1**

**Luas Panen, Produksi, dan Produktivitas Padi Menurut Kecamatan di Kabupaten Kepulauan Anambas, 2018**

*Harvested Area, Production, and Productivity of Paddy in Kepulauan Anambas Regency, 2018*

Kecamatan <i>Sub District</i>	Luas Panen (ha) <i>Harvested Area (ha)</i>	Produksi (ton) <i>Production (ton)</i>	Produktivitas (ton/ha) <i>Productivity (ton/ha)</i>
(1)	(2)	(3)	(4)
Jemaja	0	0	0
Jemaja Timur	72	190	26,39
Siantan Selatan	0	0	0
Siantan	0	0	0
Siantan Timur	0	0	0
Siantan Tengah	0	0	0
Palatak	0	0	0
<b>Kepulauan Anambas</b>	<b>72</b>	<b>190</b>	<b>26,39</b>

Catatan/Note:

Sumber/Source: BPS, Kerangka Sampel Area (KSA)/BPS-Statistics Indonesia, Area Sampling Frame

**Tabel**  
*Table* **5.1.2**

**Produki Padi Setara Beras Menurut Kecamatan di Kabupaten Kepulauan Anambas, 2018**  
*Rice Equivalent Production by Sub District in Kepulauan Anambas Regency, 2018*

<b>Kecamatan</b> <i>Sub District</i>	<b>Produksi Padi X (ton GKG)</b> <i>Paddy Production X (ton GKG)</i>	<b>Produksi Padi Setara Beras (ton)</b> <i>Rice Equivalent Production (ton)</i>
(1)	(2)	(3)
Jemaja	0	0
Jemaja Timur	190	108
Siantan Selatan	0	0
Siantan	0	0
Siantan Timur	0	0
Siantan Tengah	0	0
Palatak	0	0
<b>Kepulauan Anambas</b>	<b>190</b>	<b>108</b>

Catatan/Note:

Sumber/Source: BPS, Kerangka Sampel Area (KSA)/BPS-Statistics Indonesia, Area Sampling Frame

5.2 Hortikultura/*Horticulture*

## Luas Panen Tanaman Sayuran Menurut Kecamatan dan Jenis Tanaman di Kabupaten Kepulauan Anambas (ha), 2017 dan 2018

**Tabel**  
*Table* 5.2.1

*Harvested Area of Vegetables by Sub District and Kind of Plant in Kepulauan Anambas Regency (ha), 2017 and 2018*

Kecamatan <i>Sub District</i>	Bawang Merah <i>Shallot</i>		Cabai <i>Chilli</i>		Kentang <i>Potato</i>		Kubis <i>Cabbage</i>	
	2017	2018	2017	2018	2017	2018	2017	2018
(1)	(2)	(3)	(4)	(5)	(6)	(7)	(8)	(9)
Jemaja	–	–	3	3	–	–	–	–
Jemaja Timur	–	–	9	14	–	–	–	–
Siantan Selatan	–	–	3	4	–	–	–	–
Siantan	–	–	6	6	–	–	–	–
Siantan Timur	–	–	–	–	–	–	–	–
Siantan Tengah	–	–	2	3	–	–	–	–
Palatak	–	–	3	6	–	–	–	–
<b>Kepulauan Anambas</b>	–	–	<b>26</b>	<b>36</b>	–	–	–	–

**Berlanjut/To Be Continued ...**

Lanjutan Tabel/Continued Table 5.2.1

Kecamatan Sub District	Petsai Chinese Cabbage		Tomat Tomato		Wortel Carrot	
	2017	2018	2017	2018	2017	2018
(1)	(8)	(9)	(10)	(11)	(12)	(13)
Jemaja	–	–	–	–	–	–
Jemaja Timur	3	2	1	–	–	–
Siantan Selatan	3	6	–	–	–	–
Siantan	12	16	–	–	–	–
Siantan Timur	16	12	–	–	–	–
Siantan Tengah	–	–	–	–	–	–
Palமாக	–	–	–	–	–	–
<b>Kepulauan Anambas</b>	<b>34</b>	<b>36</b>	<b>1</b>	<b>–</b>	<b>–</b>	<b>–</b>

Catatan/Note:

Sumber/Source: BPS, Statistik Pertanian Hortikultura SPH-SBS/BPS-Statistics Indonesia, Agricultural Statistic for Horticulture SPH-SBS

**Tabel 5.2.2***Table***Produksi Tanaman Sayuran Menurut Kecamatan dan Jenis Tanaman di Kabupaten Kepulauan Anambas (ton), 2017 dan 2018***Production of Vegetables by Sub District and Kind of Plant in Kepulauan Anambas Regency (ton), 2017 and 2018*

Kecamatan Sub District	Bawang Merah Shallot		Cabai Chilili		Kentang Potato		Kubis Cabbage	
	2017	2018	2017	2018	2017	2018	2017	2018
(1)	(2)	(3)	(4)	(5)	(6)	(7)	(8)	(9)
Jemaja	–	–	38	39	–	–	–	–
Jemaja Timur	–	–	55	88	–	–	–	–
Siantan Selatan	–	–	20	379	–	–	–	–
Siantan	–	–	35	51	–	–	–	–
Siantan Timur	–	–	–	–	–	–	–	–
Siantan Tengah	–	–	22	70	–	–	–	–
Palமாக	–	–	49	90	–	–	–	–
<b>Kepulauan Anambas</b>	–	–	<b>219</b>	<b>717</b>	–	–	–	–

**Berlanjut/To Be Continued ...**



Lanjutan Tabel/Continued Table 5.2.2

Kecamatan Sub District	Petsai Chinese Cabbage		Tomat Tomato		Wortel Carrot	
	2017	2018	2017	2018	2017	2018
(1)	(8)	(9)	(10)	(11)	(12)	(13)
Jemaja	–	–	–	–	–	–
Jemaja Timur	30	20	8	–	–	–
Siantan Selatan	25	43	–	–	–	–
Siantan	98	122	–	–	–	–
Siantan Timur	85	57	–	–	–	–
Siantan Tengah	–	–	–	–	–	–
Palமாக	–	–	–	–	–	–
<b>Kepulauan Anambas</b>	<b>238</b>	<b>242</b>	<b>8</b>	<b>–</b>	<b>–</b>	<b>–</b>

Catatan/Note:

Sumber/Source: BPS, Statistik Pertanian Hortikultura SPH-SBS/BPS-Statistics Indonesia, Agricultural Statistic for Horticulture SPH-SBS

**Tabel 5.2.3****Luas Panen Tanaman Sayuran dan Buah–Buahan Semusim Menurut Jenis Tanaman di Kabupaten Kepulauan Anambas (ha), 2015-2018***Table* *Harvested Area of Seasonal Vegetables and Fruits by Kind of Plant in Kepulauan Anambas Regency (ha), 2015-2018*

Jenis Tanaman <i>Kind of Plants</i>	2015	2016	2017	2018
(1)	(2)	(3)	(4)	(5)
Bawang Daun/ <i>Wlech Onion</i>	...	...	3	-
Bayam/ <i>Spinach</i>	...	...	37	34
Buncis/ <i>Green Bean</i>	...	...	1	-
Cabai Besar/ <i>Chili (Capsicum Annum)</i>	...	...	8	11
Cabai Rawit/ <i>Chili (Capsicum Frutescens)</i>	...	...	18	25
Cabai/ <i>Chili</i>	...	...	26	36
Kacang Panjang/ <i>Yarldlong Bean</i>	...	...	4	1
Kangkung/ <i>Kangkong</i>	...	...	22	18
Ketimun/ <i>Cucumber</i>	...	...	7	4
Petsai/ <i>Chinese Cabbage</i>	...	...	34	36
Terung/ <i>Eggplant</i>	...	...	5	-
Tomat/ <i>Tomato</i>	...	...	1	-
Semangka/ <i>Watermelon</i>	...	...	9	7

Catatan/Note:

Sumber/Source: BPS, Statistik Pertanian Hortikultura SPH-SBS/BPS-Statistics Indonesia, *Agricultural Statistic for Horticulture SPH-SBS*

**Produksi Tanaman Sayuran dan Buah–Buahan Semusim Menurut Jenis Tanaman di Kabupaten Kepulauan Anambas (ton), 2015-2018**

**Tabel 5.2.4**

*Table Production of Seasonal Vegetables and Fruits by Kind of Plant in Kepulauan Anambas Regency (ton), 2015-2018*

Jenis Tanaman <i>Kind of Plants</i>	2015	2016	2017	2018
(1)	(2)	(3)	(4)	(5)
Bawang Daun/ <i>Wlech Onion</i>	...	...	22	-
Bayam/ <i>Spinach</i>	...	...	215	211
Buncis/ <i>Green Bean</i>	...	...	15	-
Cabai Besar/ <i>Chili (Capsicum Annum)</i>	...	...	43	54
Cabai Rawit/ <i>Chili (Capsicum Frutescens)</i>	...	...	176	663
Cabai/ <i>Chili</i>	...	...	219	717
Kacang Panjang/ <i>Yarldlong Bean</i>	...	...	73	39
Kangkung/ <i>Kangkong</i>	...	...	222	183
Ketimun/ <i>Cucumber</i>	...	...	62	35
Petsai/ <i>Chinese Cabbage</i>	...	...	238	242
Terung/ <i>Eggplant</i>	...	...	38	-
Tomat/ <i>Tomato</i>	...	...	8	-
Semangka/ <i>Watermelon</i>	...	...	570	320

Catatan/Note:

Sumber/Source: BPS, Statistik Pertanian Hortikultura SPH-SBS/BPS-Statistics Indonesia, *Agricultural Statistic for Horticulture SPH-SBS*

**Tabel** 5.2.5  
*Table*

**Luas Panen Tanaman Biofarmaka Menurut Kecamatan dan Jenis Tanaman di Kabupaten Kepulauan Anambas (m<sup>2</sup>), 2017 dan 2018**

*Harvested Area of Medicinal Plants by Sub District and Kind of Plant in Kepulauan Anambas Regency (m<sup>2</sup>), 2017 and 2018*

Kecamatan <i>Sub District</i>	Jahe <i>Ginger</i>		Laos/Lengkuas <i>Galangal</i>	
	2017	2018	2017	2018
(1)	(2)	(3)	(4)	(5)
Jemaja	30	5	45	10
Jemaja Timur	–	240	–	200
Siantan Selatan	–	800	–	120
Siantan	1 400	450	160	70
Siantan Timur	–	–	–	–
Siantan Tengah	30	15	30	10
Palatak	50	250	150	80
<b>Kepulauan Anambas</b>	<b>1 510</b>	<b>1 760</b>	<b>385</b>	<b>490</b>

**Berlanjut/To Be Continued ...**

Lanjutan Tabel/Continued Table 5.2.5

Kecamatan Sub District	Kencur <i>East Indian Galangal</i>		Kunyit <i>Turmeric</i>	
	2017	2018	2017	2018
(1)	(2)	(3)	(4)	(5)
Jemaja	40	10	45	10
Jemaja Timur	–	80	–	241
Siantan Selatan	–	–	100	160
Siantan	90	80	450	210
Siantan Timur	–	–	–	–
Siantan Tengah	–	–	95	60
Palmatak	–	–	50	200
<b>Kepulauan Anambas</b>	<b>130</b>	<b>170</b>	<b>740</b>	<b>881</b>

Catatan/Note:

Sumber/Source: BPS, Statistik Pertanian Hortikultura SPH-TBF/BPS-Statistics Indonesia, *Agricultural Statistic for Horticulture SPH-TBF*

**Tabel 5.2.6***Table***Produksi Tanaman Biofarmaka Menurut Kecamatan dan Jenis Tanaman di Kabupaten Kepulauan Anambas (kg), 2017 dan 2018***Production of Medicinal Plants by Sub District and Kind of Plant in Kepulauan Anambas Regency (kg), 2017 and 2018*

Kecamatan Sub District	Jahe Ginger		Laos/Lengkuas Galangal	
	2017	2018	2017	2018
(1)	(2)	(3)	(4)	(5)
Jemaja	20	10	40	20
Jemaja Timur	–	100	–	150
Siantan Selatan	–	859	–	500
Siantan	913	370	259	140
Siantan Timur	–	–	–	–
Siantan Tengah	40	4	70	10
Palமாக	150	240	300	33
<b>Kepulauan Anambas</b>	<b>1 123</b>	<b>1 583</b>	<b>669</b>	<b>853</b>

**Berlanjut/To Be Continued ...**

Lanjutan Tabel/Continued Table 5.2.6

Kecamatan Sub District	Kencur <i>East Indian Galangal</i>		Kunyit <i>Turmeric</i>	
	2017	2018	2017	2018
(1)	(2)	(3)	(4)	(5)
Jemaja	30	20	40	20
Jemaja Timur	–	30	–	120
Siantan Selatan	–	–	120	110
Siantan	93	60	445	120
Siantan Timur	–	–	–	–
Siantan Tengah	–	–	70	50
Palmatak	–	–	100	86
<b>Kepulauan Anambas</b>	<b>123</b>	<b>110</b>	<b>775</b>	<b>506</b>

Catatan/Note:

Sumber/Source: BPS, Statistik Pertanian Hortikultura SPH-TBF/BPS-Statistics Indonesia, *Agricultural Statistic for Horticulture SPH-TBF*

**Tabel**  
*Table* **5.2.7**

**Luas Panen Tanaman Biofarmaka Menurut Jenis Tanaman di Kabupaten Kepulauan Anambas (m<sup>2</sup>), 2015-2018**

*Harvested Area of Medicinal Plants by Kind of Plant in Kepulauan Anambas Regency (m<sup>2</sup>), 2015-2018*

Jenis Tanaman <i>Kind of Plants</i>	2015	2016	2017	2018
(1)	(2)	(3)	(4)	(5)
Jahe/ <i>Ginger</i>	...	...	1 510	1 760
Kencur/ <i>East Indian Galangal</i>	...	...	130	170
Kunyit/ <i>Turmeric</i>	...	...	740	881
Laos/Lengkuas/ <i>Galanga</i>	...	...	385	490
Temulawak/ <i>Java Turmeric</i>	...	...	-	85

Catatan/Note:

Sumber/Source: BPS, Statistik Pertanian Hortikultura SPH-SBS/BPS-Statistics Indonesia, *Agricultural Statistic for Horticulture SPH-SBS*



**Tabel**  
*Table* **5.2.8**

**Produksi Tanaman Biofarmaka Menurut Jenis Tanaman  
di Kabupaten Kepulauan Anambas (kg), 2015-2018**

*Production of Medicinal Plants by Kind of Plant in  
Kepulauan Anambas Regency (kg), 2015-2018*

Jenis Tanaman <i>Kind of Plants</i>	2015	2016	2017	2018
(1)	(2)	(3)	(4)	(5)
Jahe/ <i>Ginger</i>	...	...	1 123	1 583
Kencur/ <i>East Indian Galangal</i>	...	...	123	110
Kunyit/ <i>Turmeric</i>	...	...	775	506
Laos/Lengkuas/ <i>Galanga</i>	...	...	669	853
Temulawak/ <i>Java Turmeric</i>	...	...	-	55

Catatan/Note:

Sumber/Source: BPS, Statistik Pertanian Hortikultura SPH-SBS/BPS-Statistics Indonesia, *Agricultural Statistic for Horticulture SPH-SBS*

**Produksi Tanaman Buah–Buahan dan Sayuran Tahunan Menurut Kecamatan di Kabupaten Kepulauan Anambas (kuintal), 2017 dan 2018**

**Tabel 5.2.9**

*Table*

*Production of Annual Fruits and Vegetables by Sub District in Kepulauan Anambas Regency (quintal), 2017 dan 2018*

Kecamatan Sub District	Mangga Mango		Durian Durian		Jeruk Orange	
	2017	2018	2017	2018	2017	2018
(1)	(2)	(3)	(4)	(5)	(6)	(7)
Jemaja	25	33	26	25	4	4
Jemaja Timur	–	27	–	–	–	–
Siantan Selatan	85	40	–	44	–	–
Siantan	–	20	50	154	35	5
Siantan Timur	32	6	–	56	–	–
Siantan Tengah	23	10	–	79	–	–
Palatak	377	23	63	130	–	–
<b>Kepulauan Anambas</b>	<b>542</b>	<b>159</b>	<b>139</b>	<b>488</b>	<b>39</b>	<b>9</b>

**Berlanjut/To Be Continued ...**

**Lanjutan Tabel/Continued Table 5.2.9**

Kecamatan Sub District	Pisang Banana		Pepaya Papaya		Salak Salacca	
	2017	2018	2017	2018	2017	2018
(1)	(8)	(9)	(10)	(11)	(12)	(13)
Jemaja	117	21	5	4	–	–
Jemaja Timur	140	25	15	8	–	–
Siantan Selatan	52	13	–	–	–	–
Siantan	102	36	48	15	–	–
Siantan Timur	135	58	5	8	–	–
Siantan Tengah	20	13	13	11	–	–
Palmatok	180	39	5	1	–	–
<b>Kepulauan Anambas</b>	<b>746</b>	<b>205</b>	<b>91</b>	<b>47</b>	<b>–</b>	<b>–</b>

Catatan/Note:

Sumber/Source: BPS, Statistik Pertanian Hortikultura SPH-BST/BPS-Statistics Indonesia, Agricultural Statistic for Horticulture SPH-BST

**Tabel**  
*Table* **5.2.10**

**Produksi Tanaman Buah–Buahan dan Sayuran Tahunan Menurut Jenis Tanaman di Kabupaten Kepulauan Anambas (kuintal), 2015-2018**

*Production of Annual Fruits and Vegetables by Kind of Plant in Kepulauan Anambas Regency (quintal), 2015-2018*

Jenis Tanaman <i>Kind of Plants</i>	2015	2016	2017	2018
(1)	(2)	(3)	(4)	(5)
Alpukat/ <i>Avocado</i>	...	...	11	1
Belimbing/ <i>Star Fruit</i>	...	...	5	0
Duku/Langsar/Kokosan/ Duku	...	...	-	77
Durian/ <i>Durian</i>	...	...	139	488
Jambu Air/ <i>Rose Apple</i>	...	...	19	15
Jambu Biji/ <i>Guava</i>	...	...	26	10
Jeruk Besar/ <i>Pomelo</i>	...	...	56	7
Jeruk Siam/Keprak/ <i>Tangerine/Orange</i>	...	...	39	9
Jeruk/ <i>Orange (Tangerine + Pomelo)</i>	...	...	95	16
Mangga/ <i>Mango</i>	...	...	542	159
Manggis/ <i>Mangosteen</i>	...	...	6	3
Nangka/Cempedak/ <i>Jack Fruit</i>	...	...	181	129
Nenas/ <i>Pineapple</i>	...	...	39	64
Pepaya/ <i>Papaya</i>	...	...	91	47
Pisang/ <i>Banana</i>	...	...	746	205

**Berlanjut/To Be Continued ...**

**Lanjutan Tabel/Continued Table 5.2.10**

Jenis Tanaman <i>Kind of Plants</i>	2015	2016	2017	2018
(1)	(2)	(3)	(4)	(5)
Rambutan/ <i>Rambutan</i>	...	...	7	20
Sawo/Sapodilla/ <i>Star Apple</i>	...	...	9	1
Sirsak/ <i>Soursop</i>	...	...	63	15
Sukun/ <i>Bread Fruit</i>	...	...	12	13
Jengkol/ <i>Jengkol</i>	...	...	101	3
Melinjo/ <i>Melinjo</i>	...	...	2	1
Petai/ <i>Twisted Cluster Bean</i>	...	...	112	57

Catatan/Note:

Sumber/Source: BPS, Statistik Pertanian Hortikultura SPH-SBS/BPS-Statistics Indonesia, *Agricultural Statistic for Horticulture SPH-SBS*

5.3 Perkebunan/*Estate Crops*

**Luas Areal Tanaman Perkebunan Menurut Kecamatan dan Jenis Tanaman di Kabupaten Kepulauan Anambas (ha), 2017 dan 2018**

Tabel 5.3.1

Table

*Planted Area of Estate Crops by Sub District and Type of Crop in Kepulauan Anambas Regency (ha), 2017 and 2018*

Kecamatan Sub District	Kelapa Sawit Oil Palm		Kelapa Coconut		Karet Rubber		Kopi Coffee	
	2017	2018	2017	2018	2017	2018	2017	2018
(1)	(2)	(3)	(4)	(5)	(6)	(7)	(8)	(9)
Jemaja	0	0	1 250	1 250	258	258	0	0
Jemaja Timur	0	0	1 011	1 011	404	404	0	0
Siantan Selatan	0	0	1 180	1 180	219	219	0	0
Siantan	0	0	779	779	780	780	0	0
Siantan Timur	0	0	2 070	2 070	145	145	0	0
Siantan Tengah	0	0	471	471	166	166	0	0
Palmatak	0	0	3 002	3 002	775	775	0	0
<b>Kepulauan Anambas</b>	<b>0</b>	<b>0</b>	<b>9 763</b>	<b>9 763</b>	<b>2 747</b>	<b>2 747</b>	<b>0</b>	<b>0</b>

Berlanjut/*To Be Continued ...*

**Lanjutan Tabel/Continued Table 5.3.1**

Kecamatan Sub District	Kakao Cocoa		Tebu Sugar Cane		Teh Tea		Tembakau Tobacco	
	2017	2018	2017	2018	2017	2018	2017	2018
(1)	(2)	(3)	(4)	(5)	(6)	(7)	(8)	(9)
Jemaja	0	0	0	0	0	0	0	0
Jemaja Timur	0	0	0	0	0	0	0	0
Siantan Selatan	0	0,5	0	0	0	0	0	0
Siantan	0	0	0	0	0	0	0	0
Siantan Timur	0	0	0	0	0	0	0	0
Siantan Tengah	0	0	0	0	0	0	0	0
Palமாக	0	0	0	0	0	0	0	0
<b>Kepulauan Anambas</b>	<b>0</b>	<b>0,5</b>	<b>0</b>	<b>0</b>	<b>0</b>	<b>0</b>	<b>0</b>	<b>0</b>

Catatan/Note:

Sumber/Source: Dinas Perikanan, Pertanian, dan Pangan Kabupaten Kepulauan Anambas/ *Fishery, Agriculture, Foodstock Services of Kepulauan Anambas Regency*

**Tabel**  
*Table* **5.3.2**

**Produksi Tanaman Perkebunan Menurut Kecamatan dan Jenis Tanaman di Kabupaten Kepulauan Anambas (ton), 2017 dan 2018**

*Production of Estate Crops by Sub District and Type of Crop in Kepulauan Anambas Regency (ton), 2017 and 2018*

Kecamatan Sub District	Kelapa Sawit Oil Palm		Kelapa Coconut		Karet Rubber		Kopi Coffee	
	2017	2018	2017	2018	2017	2018	2017	2018
(1)	(2)	(3)	(4)	(5)	(6)	(7)	(8)	(9)
Jemaja	0	0	125,0	88,0	322,0	121,6	0	0
Jemaja Timur	0	0	54,0	232,4	59,0	86,2	0	0
Siantan Selatan	0	0	255,0	130,5	89,0	123,4	0	0
Siantan	0	0	125,0	154,1	115,0	153,4	0	0
Siantan Timur	0	0	439,0	386,4	267,0	212,5	0	0
Siantan Tengah	0	0	204,0	72,5	57,0	50,6	0	0
Palமாக	0	0	600,0	35,7	89,5	66,1	0	0
<b>Kepulauan Anambas</b>	<b>0</b>	<b>0</b>	<b>1 802,0</b>	<b>1 099,4</b>	<b>998,5</b>	<b>813,6</b>	<b>0</b>	<b>0</b>

**Berlanjut/To Be Continued ...**



**Lanjutan Tabel/Continued Table 5.3.2**

Kecamatan Sub District	Kakao Cocoa		Tebu Sugar Cane		Teh Tea		Tembakau Tobacco	
	2017	2018	2017	2018	2017	2018	2017	2018
(1)	(2)	(3)	(4)	(5)	(6)	(7)	(8)	(9)
Jemaja	0	0	0	0	0	0	0	0
Jemaja Timur	0	0	0	0	0	0	0	0
Siantan Selatan	0	0	0	0	0	0	0	0
Siantan	0	0,7	0	0	0	0	0	0
Siantan Timur	0	0	0	0	0	0	0	0
Siantan Tengah	0	0	0	0	0	0	0	0
Palmatak	0	0	0	0	0	0	0	0
<b>Kepulauan Anambas</b>	<b>0</b>	<b>0,7</b>	<b>0</b>	<b>0</b>	<b>0</b>	<b>0</b>	<b>0</b>	<b>0</b>

Catatan/Note:

Sumber/Source: Dinas Perikanan, Pertanian, dan Pangan Kabupaten Kepulauan Anambas/ Fishery, Agriculture, Foodstock Services of Kepulauan Anambas Regency

## 5.4 Peternakan/Livestock

**Tabel**  
*Table* **5.4.1**

### Populasi Ternak Menurut Kecamatan dan Jenis ternak di Kabupaten Kepulauan Anambas (ekor), 2018

*Livestock Population by Sub District and Kind of Livestock in Kepulauan Anambas Regency (tail), 2018*

Kecamatan <i>Sub District</i>	Sapi <i>Cow</i>	Kambing <i>Goat</i>
(1)	(2)	(3)
Jemaja	1 753	87
Jemaja Timur	990	95
Siantan Selatan	108	11
Siantan	78	11
Siantan Timur	117	4
Siantan Tengah	87	46
Palatak	907	21
<b>Kepulauan Anambas</b>	<b>4 040</b>	<b>275</b>

Catatan/Note:

Sumber/Source: Dinas Perikanan, Pertanian, dan Pangan Kabupaten Kepulauan Anambas/ *Fishery, Agriculture, Foodstock Services of Kepulauan Anambas Regency*

**Tabel**  
*Table* **5.4.2**

**Populasi Unggas Menurut Kecamatan dan Jenis Unggas di Kabupaten Kepulauan Anambas (ekor), 2018**  
*Poultry Population by Sub District and Kind of Poultry in Kepulauan Anambas Regency (tail), 2018*

<b>Kecamatan</b> <i>Sub District</i>	<b>Ayam Kampung</b> <i>Domestic Chicken</i>	<b>Itik</b> <i>Duck</i>
(1)	(2)	(3)
Jemaja	2 783	354
Jemaja Timur	5 338	79
Siantan Selatan	1 907	305
Siantan	3 148	49
Siantan Timur	1 060	102
Siantan Tengah	2 004	54
Palatak	2 803	160
<b>Kepulauan Anambas</b>	<b>19 043</b>	<b>1 103</b>

Catatan/Note:

Sumber/Source: Dinas Perikanan, Pertanian, dan Pangan Kabupaten Kepulauan Anambas/ *Fishery, Agriculture, Foodstock Services of Kepulauan Anambas Regency*

**Tabel 5.4.3***Table***Jumlah Ternak yang Dipotong Menurut Kecamatan dan Jenis Ternak di Kabupaten Kepulauan Anambas (ekor), 2018***Livestock Slaughtered by Sub District and Kind of Livestock in Kepulauan Anambas Regency (tail), 2018*

Kecamatan <i>Sub District</i>	Sapi Potong <i>Beef Cattle</i>	Kambing <i>Goat</i>	Ayam Kampung <i>Domestic Chicken</i>
(1)	(2)	(3)	(4)
Jemaja	37	1	875
Jemaja Timur	21	0	825
Siantan Selatan	22	0	580
Siantan	124	0	1600
Siantan Timur	15	1	390
Siantan Tengah	13	0	700
Palatak	68	1	860
<b>Kepulauan Anambas</b>	<b>300</b>	<b>3</b>	<b>5830</b>

Catatan/Note:

Sumber/Source: Dinas Perikanan, Pertanian, dan Pangan Kabupaten Kepulauan Anambas/ *Fishery, Agriculture, Foodstock Services of Kepulauan Anambas Regency*

**Tabel**  
*Table* **5.4.4**

**Produksi Daging Menurut Kecamatan dan Jenis ternak di Kabupaten Kepulauan Anambas (kg), 2018**  
*Meat Production by Sub District and Kind of Livestock in Kepulauan Anambas Regency (kg), 2018*

<b>Kecamatan</b> <i>Sub District</i>	<b>Sapi Potong</b> <i>Beef Cattle</i>	<b>Kambing</b> <i>Goat</i>	<b>Ayam Kampung</b> <i>Domestic Chicken</i>
(1)	(2)	(3)	(4)
Jemaja	1 313	8	4 800
Jemaja Timur	1 238	0	4 800
Siantan Selatan	870	0	0
Siantan	2 400	0	12 000
Siantan Timur	585	8	0
Siantan Tengah	1 050	0	0
Palmatok	1 290	8	0
<b>Kepulauan Anambas</b>	<b>8 746</b>	<b>24</b>	<b>21 600</b>

Catatan/Note:

Sumber/Source: Dinas Perikanan, Pertanian, dan Pangan Kabupaten Kepulauan Anambas/ *Fishery, Agriculture, Foodstock Services of Kepulauan Anambas Regency*

**Tabel**  
*Table* **5.4.5**

**Produksi Telur Menurut Kecamatan dan Jenis Unggas di Kabupaten Kepulauan Anambas (kg), 2018**

*Egg Production by Sub District and Kind of Poultry in Kepulauan Anambas Regency (kg), 2018*

Kecamatan <i>Sub District</i>	Ayam Kampung <i>Domestic Chicken</i>	Itik <i>Duck</i>
(1)	(2)	(3)
Jemaja	7 561	472
Jemaja Timur	13 637	105
Siantan Selatan	5 797	406
Siantan	9 885	65
Siantan Timur	3 156	136
Siantan Tengah	4 665	72
Palமாக	7 417	213
<b>Kepulauan Anambas</b>	<b>52 118</b>	<b>1 469</b>

Catatan/Note:

Sumber/Source: Dinas Perikanan, Pertanian, dan Pangan Kabupaten Kepulauan Anambas/ *Fishery, Agriculture, Foodstock Services of Kepulauan Anambas Regency*

**Tabel**  
*Table* **5.4.6**

**Jumlah Kelompok Tani Menurut Kecamatan dan Jenis Komoditi di Kabupaten Kepulauan Anambas, 2018**

*Number of Farmer Groups by Sub District and Kind of Live-stock in Kepulauan Anambas Regency, 2018*

Kecamatan <i>Sub District</i>	Jumlah Kelompok Tani <i>Number of Farmer Groups</i>	Jenis Komoditi <i>Commodity Type</i>
(1)	(2)	(3)
Jemaja	17	Tanaman Pangan, Horti-kultura, Perkebunan, dan Peternakan
Jemaja Timur	17	Tanaman Pangan, Horti-kultura, Perkebunan, dan Peternakan
Siantan Selatan	9	Tanaman Pangan, Horti-kultura, Perkebunan, dan Peternakan
Siantan	9	Tanaman Pangan, Horti-kultura, Perkebunan, dan Peternakan
Siantan Timur	8	Tanaman Pangan, Horti-kultura, Perkebunan, dan Peternakan
Siantan Tengah	4	Tanaman Pangan, Horti-kultura, Perkebunan, dan Peternakan
Palமாக	27	Tanaman Pangan, Horti-kultura, Perkebunan, dan Peternakan
<b>Kepulauan Anambas</b>	<b>91</b>	

Catatan/Note:

Sumber/Source: Dinas Perikanan, Pertanian, dan Pangan Kabupaten Kepulauan Anambas/ *Fishery, Agriculture, Foodstock Services of Kepulauan Anambas Regency*

5.5 Perikanan/*Fishery*

**Tabel**  
*Table* 5.5.1

**Jumlah Rumah Tangga Perikanan Budidaya Menurut Kecamatan dan Jenis Budidaya di Kabupaten Kepulauan Anambas, 2018**

*Number of Aquaculture Households by Subdistrict and Type of Aquaculture in Kepulauan Anambas Regency, 2018*

Kecamatan <i>Sub District</i>	Laut <i>Sea</i>	Kolam/Air Tawar <i>Pond/Fresh Water</i>
(1)	(2)	(3)
Jemaja	43	18
Jemaja Timur	28	11
Siantan Selatan	81	0
Siantan	65	29
Siantan Timur	251	0
Siantan Tengah	181	0
Palatak	515	22
<b>Kepulauan Anambas</b>	<b>1 164</b>	<b>80</b>

Catatan/*Note*:

Sumber/*Source*: Dinas Perikanan, Pertanian, dan Pangan Kabupaten Kepulauan Anambas/ *Fishery, Agriculture, Foodstock Services of Kepulauan Anambas Regency*



**Produksi Perikanan Budidaya Menurut Kecamatan dan Jenis Budidaya di Kabupaten Kepulauan Anambas (ton), 2018**

**Tabel 5.5.2**  
*Table*

*Production of Aquaculture Households by Subdistrict and Type of Aquaculture in Kepulauan Anambas Regency (ton), 2018*

Kecamatan <i>Sub District</i>	Laut <i>Sea</i>	Kolam/Air Tawar <i>Pond/Fresh Water</i>
(1)	(2)	(3)
Jemaja	0	0
Jemaja Timur	12 238,84	0
Siantan Selatan	20 782,40	0
Siantan	42 389,00	0
Siantan Timur	89 775,00	0
Siantan Tengah	77 865,68	0
Palatak	30 883,08	0
<b>Kepulauan Anambas</b>	<b>273 934,00</b>	<b>0</b>

Catatan/Note:

Sumber/Source: Dinas Perikanan, Pertanian, dan Pangan Kabupaten Kepulauan Anambas/ *Fishery, Agriculture, Foodstock Services of Kepulauan Anambas Regency*

**Tabel** 5.5.3  
*Table*

**Nilai Produksi Perikanan Budidaya Menurut Kecamatan dan Jenis Budidaya di Kabupaten Kepulauan Anambas (juta rupiah), 2018**

*alue of Aquaculture Households by Subdistrict and Type of Aquacultur in Kepulauan Anambas Regency (million rupiahs), 2018*

Kecamatan <i>Sub District</i>	Laut <i>Sea</i>	Kolam/Air Tawar <i>Pond/Fresh Water</i>
(1)	(2)	(3)
Jemaja	0	0
Jemaja Timur	1 260,259	0
Siantan Selatan	2 352,766	0
Siantan	3 752,595	0
Siantan Timur	10 388,768	0
Siantan Tengah	8 841,721	0
Palatak	3 596,015	0
<b>Kepulauan Anambas</b>	<b>30 192,124</b>	<b>0</b>

Catatan/Note:

Sumber/Source: Dinas Perikanan, Pertanian, dan Pangan Kabupaten Kepulauan Anambas/ *Fishery, Agriculture, Foodstock Services of Kepulauan Anambas Regency*

**Produksi Perikanan Tangkap Menurut Kecamatan dan Jenis Budidaya di Kabupaten Kepulauan Anambas (ton), 2018**

**Tabel 5.5.4**

Table

*Production of Fish Captures by Subdistrict and Type of Aquaculture in Kepulauan Anambas Regency (ton), 2018*

Kecamatan Sub District	2018
(1)	(3)
Jemaja	4 373
Jemaja Timur	3 529
Siantan Selatan	3 570
Siantan	5 433
Siantan Timur	2 815
Siantan Tengah	4 249
Palatak	5 426
<b>Kepulauan Anambas</b>	<b>29 395</b>

Catatan/Note:

Sumber/Source: Dinas Perikanan, Pertanian, dan Pangan Kabupaten Kepulauan Anambas/ Fishery, Agriculture, Foodstock Services of Kepulauan Anambas Regency

**Tabel** 5.5.5  
*Table*

**Nilai Produksi Perikanan Tangkap Menurut Kecamatan dan Jenis Budidaya di Kabupaten Kepulauan Anambas (juta rupiah), 2018**

*Value of Fish Captures by Subdistrict and Type of Aquaculture in Kepulauan Anambas Regency (million rupiahs), 2018*

Kecamatan Sub District	Laut Sea	Kolam/Air Tawar Pond/Fresh Water
(1)	(2)	(3)
Jemaja	88 357 626 750	0
Jemaja Timur	64 795 592 950	0
Siantan Selatan	70 686 101 400	0
Siantan	106 029 152 100	0
Siantan Timur	58 905 084 500	0
Siantan Tengah	76 576 609 850	0
Palatak	123 700 677 450	0
<b>Kepulauan Anambas</b>	<b>589 050 845 000</b>	<b>0</b>

Catatan/Note:

Sumber/Source: Dinas Perikanan, Pertanian, dan Pangan Kabupaten Kepulauan Anambas/ *Fishery, Agriculture, Foodstock Services of Kepulauan Anambas Regency*

**Tabel**  
*Table* **5.5.6**

**Jumlah Kapal/Perahu Menurut Kecamatan dan Jenis Kapal di Kabupaten Kepulauan Anambas, 2018**

*Number of Fishing Boats by Subdistrict and Kind of Boat in Kepulauan Anambas Regency, 2018*

<b>Kecamatan</b> <i>Sub District</i>	<b>Perahu Tanpa Motor</b> <i>Non Powered Boat</i>	<b>Kapal Motor</b> <i>Inboard Motorboat</i>
(1)	(2)	(3)
Jemaja	56	443
Jemaja Timur	28	109
Siantan Selatan	39	373
Siantan	37	213
Siantan Timur	36	182
Siantan Tengah	40	302
Palmatok	199	859
<b>Kepulauan Anambas</b>	<b>435</b>	<b>2 481</b>

Catatan/Note:

Sumber/Source: Dinas Perikanan, Pertanian, dan Pangan Kabupaten Kepulauan Anambas/ *Fishery, Agriculture, Foodstock Services of Kepulauan Anambas Regency*

**Tabel 5.5.7***Table*

**Jumlah Kelompok Pelaku Usaha Perikanan Menurut Kecamatan dan Jenis di Kabupaten Kepulauan Anambas, 2018**

*Number of Fisher Group by Subdistrict and Kind in Kepulauan Anambas Regency, 2018*

Kecamatan <i>Sub District</i>	Pembudi- daya Ikan Air Laut <i>Sea Water Fish Cultiva- tions</i>	Pembudi- daya Ikan Air Tawar <i>Fresh Water Fish Cultiva- tions</i>	Nelayan Tangkap <i>Fishermen</i>	Pengolahan dan Pemasa- ran Hasil Perikanan <i>Processing and Market- ing Fishery Products</i>
(1)	(2)	(3)	(4)	(5)
Jemaja	4	1	34	0
Jemaja Timur	3	0	11	0
Siantan Selatan	0	0	52	0
Siantan	6	1	32	0
Siantan Timur	21	0	29	0
Siantan Tengah	11	0	40	0
Palமாக	46	0	71	0
<b>Kepulauan Anambas</b>	<b>91</b>	<b>2</b>	<b>269</b>	<b>0</b>

Catatan/Note:

Sumber/Source: Dinas Perikanan, Pertanian, dan Pangan Kabupaten Kepulauan Anambas/ *Fishery, Agriculture, Foodstock Services of Kepulauan Anambas Regency*



# Jumlah Rumah Makan/ Restoran Tahun 2018



Pariwisata  
*Tourism*







**PENJELASAN TEKNIS**

1. Konsep dan definisi pariwisata mengikuti rekomendasi United Nations World Tourism Organization (UNWTO) dan International Union of Office Travel Organization (IUOTO).
2. Wisatawan mancanegara (wisman) ialah setiap pengunjung yang mengunjungi suatu negara di luar tempat tinggalnya, didorong oleh satu atau beberapa keperluan tanpa bermaksud memperoleh penghasilan di tempat yang dikunjungi dan lamanya kunjungan tersebut tidak lebih dari satu tahun (12 bulan). Definisi ini mencakup 2 (dua) kategori wisatawan mancanegara, yaitu :
  - a. Wisatawan (turis) ialah setiap pengunjung seperti definisi di atas yang tinggal paling sedikit 24 jam, akan tetapi tidak lebih dari 1 (satu) tahun di tempat yang dikunjungi, dengan maksud antara lain: berlibur, rekreasi, olah raga, bisnis, menghadiri pertemuan, studi, dan kunjungan dengan alasan kesehatan.
  - b. Excursionist ialah setiap pengunjung seperti definisi di atas yang tinggal kurang dari 24 jam di tempat yang dikunjungi (termasuk "Cruise passengers"). Cruise Passengers ialah setiap pengunjung yang tiba di suatu negara di mana mereka tidak menginap di akomodasi yang tersedia dinegara tersebut, misalnya dengan kapal laut.

**TECHNICAL NOTES**

1. *The concept and definition of tourism refers to the recommendations of the United Nations World Tourism Organization (UNWTO) and International Union of Office Travel Organizations (IUOTO).*
2. *An International Visitor is any person visiting a country other than his usual place of residence for any reason other than for earning income in the country visited, and the length of stay is no more than one year (12 months) This definition covers two categories of foreign visitors, namely :*
  - a. *Tourist is any visitor staying for at least 24 hours, but no more than one year, in the country visited, with the intention of visiting, and for any of these purposes: Pleasure, recreation and sports, Business, visiting friends and relatives, missions, attending meetings, conferences, visit for health reasons and study.*
  - b. *Excursionist is any visitor staying less than 24 hours in the country visited including, "Cruise Passengers", i.e. visitors arriving in a country without staying in any accommodation available in the visited country.*

3. Rata-rata lama tinggal adalah rata-rata waktu tinggal wisatawan mancanegara di Indonesia untuk satu kali kunjungan.
  4. Usaha penyediaan akomodasi adalah usaha yang menyediakan pelayanan penginapan yang dapat dilengkapi dengan pelayanan pariwisata lainnya. Usaha penyediaan akomodasi dapat berupa hotel, vila, pondok wisata, bumi perkemahan, persinggahan karavan, dan akomodasi lainnya yang digunakan untuk tujuan pariwisata.
  5. Hotel adalah penyediaan akomodasi secara harian berupa kamar-kamar di dalam satu bangunan yang dapat dilengkapi dengan jasa pelayanan makan dan minum, kegiatan hiburan dan atau fasilitas lainnya. Hotel terdiri dari hotel berbintang dan hotel non-bintang.
  6. Hotel bintang adalah usaha penyediaan jasa pelayanan penginapan, makan minum serta jasa lainnya bagi umum dengan menggunakan sebagian atau seluruh bangunan. Usaha ini dikelola secara komersial serta memenuhi ketentuan persyaratan sebagai hotel bintang (termasuk berlian) yang ditetapkan dalam surat keputusan instansi yang membinanya. Misalnya hotel bintang lima, hotel bintang empat dan seterusnya.
  7. Tingkat penghunian kamar hotel adalah persentase banyaknya malam kamar yang dihuni terhadap banyaknya malam kamar yang tersedia.
  8. Rata-rata lamanya tamu menginap adalah banyaknya malam tempat tidur
3. *Average length of stay is the average stay duration of foreign visitor in Indonesia for one trip.*
  4. *The business of providing accommodation is a business that provides specialty services that can be equipped with other tourism services. It includes hotel, villa, cottage, camping, caravan stop, and other accommodation that are used for tourism purposes.*
  5. *Hotel is a daily supply of accommodation rooms within a building which can be equipped with eating and drinking services, entertainment activities and/or other facilities. Hotel consists of a classified hotel and a non-classified hotel.*
  6. *A classified hotel is the business of providing an accommodation, eating and drinking as well as other services for the public by using a building or a part of a building. It is managed commercially and meets specified requirements as a star hotel (including diamonds) set forth in the decree of fostering agency. For example, five star hotel, four star hotel, and so on.*
  7. *Room occupancy rate is the number of room-nights occupied divided by the number of room-nights available, multiplied by 100 percent.*
  8. *Average length of stay is the number of bed-nights used (guest night) di-*

yang terpakai (malam tamu) dengan banyaknya tamu yang menginap di hotel atau akomodasi lainnya.

*vided by the number of guests coming to spend the night at the accommodation.*

<https://anambaskab.bps.go.id>

**ULASAN**

Hotel atau penginapan sangat berkaitan dengan sektor pariwisata. Untuk dapat memperkuat perekonomian dari sektor pariwisata maka dibutuhkan hotel atau penginapan yang memberikan kenyamanan dan keamanan bagi para wisatawan yang datang baik dari dalam negeri maupun luar negeri.

Kabupaten Kepulauan Anambas belum memiliki hotel berbintang, akan tetapi terdapat 23 penginapan yang siap melayani para wisatawan untuk berlibur ke kabupaten ini. Rata-rata lama menginap tamu domestik pada tahun 2018 berjumlah 1,58 orang setiap bulannya. Tingkat penghunian kamar di Kabupaten Kepulauan Anambas mencapai 14,12 kamar setiap bulannya.

Kondisi geografis Kabupaten Kepulauan Anambas yang dikelilingi oleh lautan membuat wilayah ini memiliki banyak potensi pariwisata berupa pantai dan pesona lautannya yang masih asri. Pada tahun 2018 Kabupaten Kepulauan Anambas telah memiliki 36 unit rumah makan untuk mendukung sektor pariwisata ini.

**DESCRIPTION**

*Hotels or inns are closely related to the tourism sector. To be able to strengthen the economy of the tourism sector then it takes hotels or inns that provide comfort and security for the tourists who come both from home and abroad.*

*Kepulauan Anambas Regency does not yet have starred hotels, but there are 23 inns ready to serve tourists for a vacation to this regency. The average length of stay of domestic visitor in 2018 amounts to 1,58 people per month. Room occupancy rate in Kepulauan Anambas Regency reaches 14.12 rooms per month.*

*The geographical condition of the Kepulauan Anambas Regency which is surrounded by the sea makes this region has a lot of tourism potential in the form of beaches and the charm of the ocean is still beautiful. In 2018 Kepulauan Anambas Regency has 36 restaurant units to support this tourism sector.*

**Tabel**  
*Table* **6.1**

**Jumlah Rumah Makan/Restoran Menurut Kecamatan di Kabupaten Kepulauan Anambas, 2015-2018**  
*Number of Restaurants by Sub District in Kepulauan Anambas Regency, 2015-2018*

Kecamatan <i>Sub District</i>	2015	2016	2017	2018
(1)	(2)	(3)	(4)	(5)
Jemaja	11	11	11	13
Jemaja Timur	2	2	2	1
Siantan Selatan	0	0	0	0
Siantan	11	12	12	15
Siantan Timur	0	0	0	0
Siantan Tengah	0	0	0	0
Palmatak	15	15	15	7
<b>Kepulauan Anambas</b>	<b>39</b>	<b>40</b>	<b>40</b>	<b>36</b>

Catatan/Note:

Sumber/Source: Dinas Pariwisata dan Kebudayaan Kabupaten Kepulauan Anambas/ *Tourism and Culture Agency of Kepulauan Anambas Regency*

**Tabel**  
*Table* **6.2**

**Banyaknya Penginapan Menurut Kecamatan di Kabupaten Kepulauan Anambas, 2018**  
*Number of Accomodations by Sub District in Kepulauan Anambas Regency, 2018*

<b>Kecamatan Sub District</b>	<b>Penginapan Inns</b>
(1)	(3)
Jemaja	5
Jemaja Timur	1
Siantan Selatan	0
Siantan	8
Siantan Timur	3
Siantan Tengah	0
Palatak	6
<b>Kepulauan Anambas</b>	<b>23</b>

Catatan/Note:

Sumber/Source: BPS Kabupaten Kepulauan Anambas/ BPS - Statistics Of Kepulauan Anambas Regency

**Tabel**  
*Table* **6.3**

**Tingkat Penghunian Kamar Hotel Menurut Bulan di  
Kabupaten Kepulauan Anambas, 2018**

*Room Occupancy Rate of Hotels by Month in Kepulauan  
Anambas Regency, 2018*

<b>Bulan</b> <i>Month</i>	<b>Tingkat Penghunian Kamar Hotel</b> <i>Room Occupancy Rate</i>
(1)	(2)
Januari/ <i>January</i>	10,86
Februari/ <i>February</i>	15,17
Maret/ <i>March</i>	20,73
April/ <i>April</i>	23,80
Mei/ <i>May</i>	9,35
Juni/ <i>June</i>	6,22
Juli/ <i>July</i>	9,20
Agustus/ <i>August</i>	12,25
September/ <i>September</i>	16,26
Oktober/ <i>October</i>	17,03
November/ <i>November</i>	14,46
Desember/ <i>December</i>	13,93
<b>2018</b>	<b>14,13</b>

Catatan/*Note:*

Sumber/*Source:* BPS Kabupaten Kepulauan Anambas/ *BPS - Statistics Of Kepulauan Anambas Regency*



**Rata-Rata Lama Menginap Tamu Asing dan Domestik Menurut Bulan di Kabupaten Kepulauan Anambas (hari), 2018**

**Tabel 6.4**

*Table*

*Average Length of Stay of Foreign and Domestic Visitors-by Month in Kepulauan Anambas Regency (day), 2018*

<b>Bulan</b> <i>Month</i>	<b>Rata-Rata Lama Menginap</b> <i>Average Length of Stay</i>
(1)	(2)
Januari/January	1,09
Februari/February	1,56
Maret/March	1,63
April/April	1,65
Mei/May	2,24
Juni/June	1,25
Juli/July	1,45
Agustus/August	2,22
September/September	1,65
Oktober/October	1,48
November/November	1,68
Desember/December	1,34
<b>2018</b>	<b>1,57</b>

Catatan/Note:

Sumber/Source: BPS Kabupaten Kepulauan Anambas/ BPS - Statistics Of Kepulauan Anambas Regency

**Tabel** 6.5  
*Table*

**Rata-rata Tamu per Kamar dan Tingkat Pemakaian Tempat Tidur Pada Penginapan Non Bintang Menurut Bulan di Kabupaten Kepulauan Anambas, 2018**

*Average Guest per Room, and Bed Usage at Non Star Accomodation by Month in Kepulauan Anambas Regency, 2018*

Bulan Month	Rata-Rata Tamu per Kamar Average Guest per Room	Tempat Pemakaian Tempat Tidur Bed Usage Rate
(1)	(2)	(3)
Januari/January	1,51	55,05
Februari/February	1,55	59,43
Maret/March	1,44	59,81
April/April	1,37	21,26
Mei/May	2,49	35,52
Juni/June	1,74	89,29
Juli/July	1,42	47,52
Agustus/August	1,69	43,98
September/September	1,56	29,79
Oktober/October	1,66	81,67
November/November	1,74	72,49
Desember/December	1,84	46,94
<b>2018</b>	<b>1,62</b>	<b>48,46</b>

Catatan/Note:

Sumber/Source: BPS Kabupaten Kepulauan Anambas/ BPS - Statistics Of Kepulauan Anambas Regency



# Nilai Ekspor Anambas Menurut Jenis Komoditi 2018

*Value of Export by Type of  
Commodity in Anambas 2018*



**BAHAN BAKAR MINERAL**

US \$ 2.238.974.749



**IKAN DAN UDANG**

US \$ 3.372.060



**KAPAL LAUT**

US \$ 145.000



**PERABOT, PENERANGAN RUMAH**

US \$ 250.000



**LOKOMOTIF DAN  
PERALATAN KERETA API**

US \$ 65.600



**MESIN - MESIN**

US \$ 581.909

**Perdagangan  
Trade**





**PENJELASAN TEKNIS**

1. Kendaraan bermotor adalah setiap kendaraan yang digerakkan oleh peralatan teknik yang ada pada kendaraan tersebut, biasanya digunakan untuk angkutan orang atau barang di atas jalan raya selain kendaraan yang berjalan di atas rel. Kendaraan bermotor yang dicatat adalah semua jenis kendaraan kecuali kendaraan bermotor TNI/Polri dan Korps Diplomatik.
2. Mobil penumpang adalah setiap kendaraan bermotor yang dilengkapi dengan tempat duduk untuk sebanyak-banyaknya delapan orang, tidak termasuk tempat duduk untuk pengemudi, baik dilengkapi atau tidak dilengkapi bagasi.
3. Mobil bus adalah setiap kendaraan bermotor yang dilengkapi dengan tempat duduk untuk lebih dari delapan orang, tidak termasuk tempat duduk untuk pengemudi, baik dilengkapi atau tidak dilengkapi bagasi.
4. Mobil truk adalah setiap kendaraan bermotor yang digunakan untuk angkutan barang, selain mobil penumpang, mobil bis dan kendaraan bermotor roda dua.
5. Kunjungan kapal adalah kapal yang datang di pelabuhan baik untuk berlabuh di perairan maupun bersandar di dermaga.
6. Gross Ton (GT) adalah volume ruangan kapal dalam m<sup>3</sup>, kecuali terowongan, lubang poros baling-baling, tempat jangkar, dan alas ganda.

**TECHNICAL NOTES**

1. *Motor vehicles are any kind of vehicles motorized by machine set up in those vehicles, they are usually used for transporting peoples or goods on roads except vehicles moving along a railway line. The data cover all kinds of motor vehicles except those belong to Indonesia Army Force Indonesian State Police and Diplomatic Corps.*
2. *Passenger cars are any motor vehicles with no more than eight seats, excluding seat for driver, it can be with or without hoot.*
3. *Buses are large passenger cars having seats for more than eight passengers, excluding seat for driver, it can be with or without hoot.*
4. *Trucks are any motor vehicles used to transport goods excluding passenger cars, buses, and motorcycles.*
5. *Ship call is a ship arriving at a port either for mooring or berthing.*
6. *Gross Ton (GT) is total volume of all room in a ship (m<sup>3</sup>), excluding the volume of tunnel, the axle of propellers, the anchor, and the chain locker.*

6. Gross Ton (GT) adalah volume ruangan kapal dalam m<sup>3</sup>, kecuali terowongan, lubang poros baling-baling, tempat jangkar, dan alas ganda.
  7. Kantor Pos adalah tempat pemberi pelayanan komunikasi tertulis dan atau surat elektronik, layanan paket, layanan logistik, layanan transaksi keuangan, dan layanan keagenan pos untuk kepentingan umum. Rumah pos berfungsi sama seperti kantor pos dan kantor pos pembantu, bedanya rumah pos biasanya terletak di daerah terpencil.
  8. Kantor Pos adalah tempat pemberi pelayanan komunikasi tertulis dan atau surat elektronik, layanan paket, layanan logistik, layanan transaksi keuangan, dan layanan keagenan pos untuk kepentingan umum. Rumah pos berfungsi sama seperti kantor pos dan kantor pos pembantu, bedanya rumah pos biasanya terletak di daerah terpencil.
  9. Telekomunikasi adalah setiap pemancaran, pengiriman dan atau penerimaan dari setiap informasi dalam bentuk tanda-tanda, isyarat, tulisan, gambar, suara dan bunyi melalui sistem kawat, optik, radio atau sistem elektromagnetik lainnya.
  10. Jaringan telekomunikasi adalah rangkaian perangkat telekomunikasi dan kelengkapannya yang digunakan dalam bertelekomunikasi.
6. *Gross Ton (GT) is total volume of all room in a ship (m<sup>3</sup>), excluding the volume of tunnel, the axle of propellers, the anchor, and the chain locker.*
  7. *Post Office is a service provider facility of written communication and or electronic mail, parcel service, logistics services, financial transaction services, and postal services to the public. Postal house has the same function as the post office and subsidiary of post office, the difference is that postal house is usually located in remote areas.*
  8. *Post Office is a service provider facility of written communication and or electronic mail, parcel service, logistics services, financial transaction services, and postal services to the public. Postal house has the same function as the post office and subsidiary of post office, the difference is that postal house is usually located in remote areas.*
  9. *Telecommunication includes every transmitting, delivering and or receiving from every information of marking, signal, article, picture, sound and voice through strand of wire system, optic, radio or other electromagnetic system.*
  10. *Telecommunication network is peripheral network of telecommunication and its equipment used in the means of telecommunication.*

**ULASAN****DESCRIPTION****9.1. Transportasi**

Pada bidang transportasi, Kabupaten Kepulauan Anambas memiliki 294,13 km jalan yang terdiri dari 53,68 km jalan aspal, 48,31 km jalan kerikil dan 192,14 km jalan tanah.

**9.1. Transportation**

*In the field of transportation, Kepulauan Anambas Regency has recorded 294.13 km road, that contain 53.68 km asphalt road, 48.31 km gravel road and 192.14 km land road.*

**9.2. Pos dan Telekomunikasi**

Pada bidang komunikasi, Kabupaten Kepulauan anambas memiliki 2 kantor pos yang terletak di kecamatan Jemaja dan Kecamatan Siantan.

**9.2. Post and Telecommunication**

*In the field of communication, Kepulauan Anambas Islands District has 2 post offices located in Jemaja and Siantan Subdistricts*

<https://anambaskab.bps.go.id>





7.1 Transportasi/*Transportation*

**Tabel**  
*Table* **7.1.1**

**Panjang Jalan Menurut Jenis Permukaan di Kabupaten Kepulauan Anambas (km), 2016-2018**

*Length of Regional Road by Surface Type in Kepulauan Anambas Regency (km), 2016-2018*

Tahun <i>Year</i>	Jenis Permukaan/ <i>Surface Type</i>			Jumlah <i>Total</i>
	Aspal <i>Asphalt</i>	Kerikil/Semen <i>Gravel</i>	Tanah <i>Land</i>	
(1)	(2)	(3)	(4)	(5)
2016	63,83	2,27	222,65	288,97
2017	73,13	1,26	214,58	288,97
2018	53,68	48,31	192,14	294,13

Catatan/*Note*:

Sumber/*Source*: Dinas Pekerjaan Umum, Penataan Ruang dan Perumahan Rakyat dan Kawasan Permukiman Kabupaten Kepulauan Anambas/ *Public Workings, Spatial Planning and Public Housing, and Residential Area Services of Kepulauan Anambas Regency*

**Tabel**  
*Table* **7.1.2**

**Panjang Jalan Menurut Kondisi di Kabupaten Kepulauan Anambas (km), 2016-2018**

*Length of Road by Conditions in Kepulauan Anambas Regency (km), 2016-2018*

Tahun <i>Year</i>	Kondisi Jalan/Road Conditions				Jumlah <i>Total</i>
	Baik <i>Good</i>	Sedang <i>Moderate</i>	Rusak <i>Damage</i>	Rusak Berat <i>Heavy Damage</i>	
(1)	(2)	(3)	(4)	(5)	
2016	69,80	24,32	31,32	250,62	376,06
2017	77,78	23,74	31,30	243,25	376,06
2018	58,26	8,40	16,38	211,22	294,13

Catatan/Note:

Sumber/Source: Dinas Pekerjaan Umum, Penataan Ruang dan Perumahan Rakyat dan Kawasan Permukiman Kabupaten Kepulauan Anambas/ *Public Workings, Spatial Planning and Public Housing, and Residential Area Services of Tanjungpinang Municipality*

**Tabel**  
*Table* **7.1.3**

**Bongkar Muat Barang Menurut Bulan dan Jenis Pelayaran di Kabupaten Kepulauan Anambas (ton), 2018**

*Unloaded and Loaded Cargo by Month and Kind of Voyage in Kepulauan Anambas Regency (ton), 2018*

Bulan <i>Month</i>	Antar Pulau <i>Flood</i>		Luar Negeri <i>International</i>	
	Bongkar <i>Unloaded</i>	Muat <i>Loaded</i>	Bongkar <i>Unloaded</i>	Muat <i>Loaded</i>
(1)	(2)	(3)	(5)	(6)
Januari/ <i>January</i>	3 144,00	333,00	0,00	25,00
Februari/ <i>February</i>	1 538,00	487,00	0,00	25,00
Maret/ <i>March</i>	2 955,00	220,00	0,00	30,00
April/ <i>April</i>	2 342,00	405,00	0,00	15,00
Mei/ <i>May</i>	2 736,00	282,00	0,00	25,00
Juni/ <i>June</i>	2 732,00	823,00	0,00	30,00
Juli/ <i>July</i>	3 960,40	617,10	0,00	0,00
Agustus/ <i>August</i>	6 032,10	1 221,80	0,00	25,00
September/ <i>September</i>	2 093,90	309,00	0,00	25,11
Oktober/ <i>October</i>	4 602,00	30 095,00	0,00	10,00
November/ <i>November</i>	6 585,38	2 211,93	0,00	35,10
Desember/ <i>December</i>	4 354,00	5 073,90	0,00	26,10
<b>2018</b>	<b>43 075,00</b>	<b>42 079,00</b>	<b>0,00</b>	<b>271,00</b>

Catatan/*Note*:

Sumber/*Source*: BPS Kabupaten Kepulauan Anambas/ *BPS - Statistics Of Kepulauan Anambas Regency*

**Tabel**  
*Table* **7.1.4**

**Penumpang yang Datang dan Berangkat Menurut Bulan di Kabupaten Kepulauan Anambas (orang), 2018**

*Passenger Arrival and Departure by Month in Kepulauan Anambas Regency (people), 2018*

Bulan <i>Month</i>	Datang <i>Arrive</i>	Berangkat <i>Depart</i>
(1)	(2)	(3)
Januari/ <i>January</i>	2954	1389
Februari/ <i>February</i>	1795	1135
Maret/ <i>March</i>	2211	1826
April/ <i>April</i>	2493	1594
Mei/ <i>May</i>	4114	3734
Juni/ <i>June</i>	5278	4948
Juli/ <i>July</i>	6614	4368
Agustus/ <i>August</i>	3373	2991
September/ <i>September</i>	2685	2814
Oktober/ <i>October</i>	2837	2300
November/ <i>November</i>	2337	1519
Desember/ <i>December</i>	3270	2103
<b>2018</b>	<b>39961</b>	<b>30721</b>

Catatan/*Note:*

Sumber/*Source:* BPS Kabupaten Kepulauan Anambas/ *BPS - Statistics Of Kepulauan Anambas Regency*

**Tabel**  
*Table* **7.1.5**

**Kunjungan Kapal Menurut Bulan Menurut Bulan di  
Kabupaten Kepulauan Anambas, 2018**

*Arrival Ships by Month in Kepulauan Anambas Regency,  
2018*

Bulan <i>Month</i>	Kunjungan Dalam Negeri <i>Domestic Visits</i>	Kunjungan Luar Negeri <i>International Visits</i>
(1)	(2)	(3)
Januari/ <i>January</i>	38	3
Februari/ <i>February</i>	45	3
Maret/ <i>March</i>	37	2
April/ <i>April</i>	61	1
Mei/ <i>May</i>	97	2
Juni/ <i>June</i>	66	2
Juli/ <i>July</i>	79	12
Agustus/ <i>August</i>	76	22
September/ <i>September</i>	82	12
Oktober/ <i>October</i>	73	16
November/ <i>November</i>	54	11
Desember/ <i>December</i>	65	3
<b>2018</b>	<b>773</b>	<b>89</b>

Catatan/*Note*:

Sumber/*Source*: BPS Kabupaten Kepulauan Anambas/ *BPS - Statistics Of Kepulauan Anambas Regency*

**Banyaknya Pesawat yang Datang dan Berangkat Melalui Bandara Letung Menurut Bulan di Kabupaten Kepulauan Anambas, 2018**

**Tabel 7.1.6**

*Table*

*Number of Aircraft Arrival and Departure at Letung Airport by Month in Kepulauan Anambas Regency, 2018*

Bulan Month	Datang Arrive	Berangkat Depart
(1)	(2)	(3)
Januari/January	0	0
Februari/February	0	0
Maret/March	0	0
April/April	0	0
Mei/May	0	0
Juni/June	0	0
Juli/July	0	0
Agustus/August	10	10
September/September	12	12
Oktober/October	14	14
November/November	13	13
Desember/December	13	13
<b>2018</b>	<b>62</b>	<b>62</b>

Catatan/Note:

Sumber/Source: BPS Kabupaten Kepulauan Anambas/ BPS - Statistics Of Kepulauan Anambas Regency

**Tabel 7.1.7**

Table

**Banyaknya Penumpang yang Datang dan Berangkat Melalui Bandara Letung Menurut Bulan di Kabupaten Kepulauan Anambas, 2018**

*Number of Passengers Arrival and Departure at Letung Airport by Month in Kepulauan Anambas Regency, 2018*

Bulan Month	Datang Arrive	Berangkat Depart
(1)	(2)	(3)
Januari/January	0	0
Februari/February	0	0
Maret/March	0	0
April/April	0	0
Mei/May	0	0
Juni/June	0	0
Juli/July	0	0
Agustus/August	328	285
September/September	337	331
Oktober/October	568	479
November/November	664	577
Desember/December	754	759
<b>2018</b>	<b>2651</b>	<b>2431</b>

Catatan/Note:

Sumber/Source: BPS Kabupaten Kepulauan Anambas/ BPS - Statistics Of Kepulauan Anambas Regency



**Tabel**  
*Table* **7.1.8**

**Banyaknya Bagasi Melalui Bandara Letung Menurut Bulan di Kabupaten Kepulauan Anambas (ton), 2018**

*Volume of Baggages at Letung Airport by Month in Kepulauan Anambas Regency (ton), 2018*

<b>Bulan</b> <i>Month</i>	<b>Bagasi Bongkar</b> <i>Baggages Takepart</i>	<b>Bagasi Muat</b> <i>Baggaged Contained</i>
(1)	(2)	(3)
Januari/January	0	0
Februari/February	0	0
Maret/March	0	0
April/April	0	0
Mei/May	0	0
Juni/June	0	0
Juli/July	0	0
Agustus/August	1 728	2 066
September/September	2 104	2 435
Oktober/October	2 723	4 093
November/November	3 458	5 837
Desember/December	6 056	3 575
<b>2018</b>	<b>16 069</b>	<b>18 006</b>

Catatan/Note:

Sumber/Source: BPS Kabupaten Kepulauan Anambas/ BPS - Statistics Of Kepulauan Anambas Regency

7.2 Pos dan Telekomunikasi/*Post and Telecommunication*

**Tabel** 7.2.1  
*Table*

**Banyaknya Surat Pos yang Dikirim dan Diterima Melalui Kantor Pos Tarempa, 2018**

*Number of Mail Sent and Received by Post Office of Tarempa, 2018*

Jenis <i>Kinds</i>	Dikirim <i>Sent</i>	Diterima <i>Received</i>
(1)	(2)	(3)
Biasa <i>Ordinary</i>	0	335
Kilat <i>Express</i>	0	9640
Tercatat <i>Registered</i>	0	0
Paket	0	5602
EMS <i>Express Mail Service</i>	0	0

Catatan/*Note:*

Sumber/*Source:* BPS Kabupaten Kepulauan Anambas/ *BPS - Statistics Of Kepulauan Anambas Regency*

**Jumlah Menara Telekomunikasi (Tower) dan Warung Internet (Warnet) Menurut Kecamatan di Kabupaten Kepulauan Anambas, 2018**

**Tabel 7.2.2**

*Table*

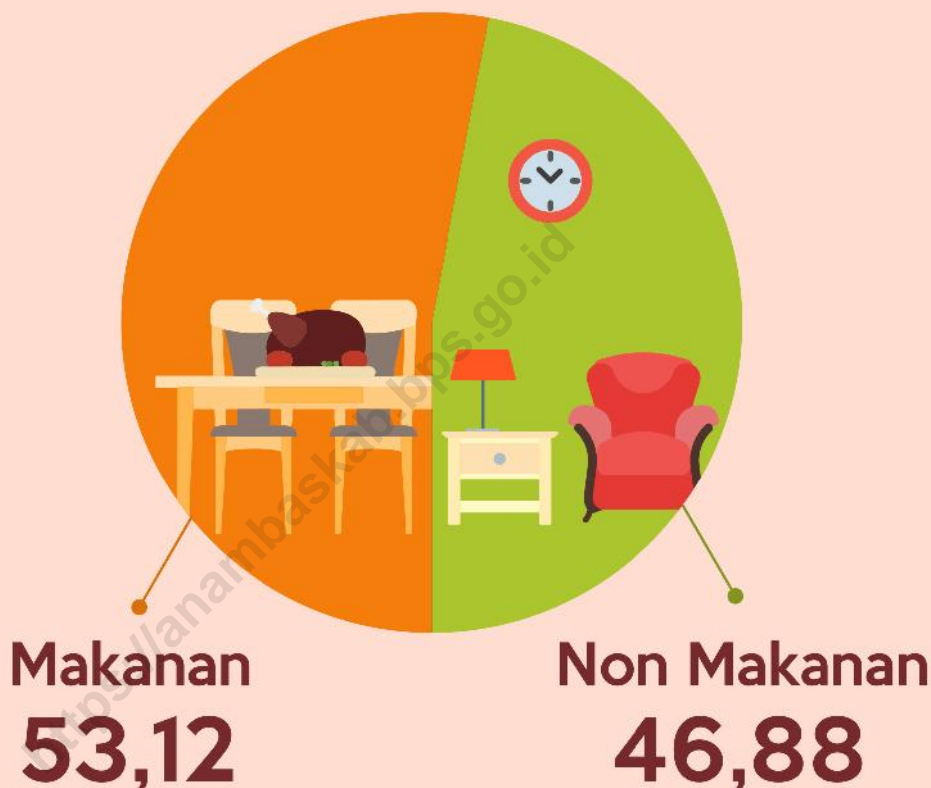
*Number of Telecommunication Towers and Internet Cafes by Subdistrict in Kepulauan Anambas Regency, 2018*

Kecamatan <i>Sub District</i>	Menara Telekomunikasi <i>Telecommunication Towers</i>	Warung Internet <i>Internet Cafe</i>
(1)	(2)	(3)
Jemaja	6	0
Jemaja Timur	2	0
Siantan Selatan	6	0
Siantan	6	1
Siantan Timur	7	0
Siantan Tengah	2	0
Palatak	8	0
<b>Kepulauan Anambas</b>	<b>37</b>	<b>1</b>

Catatan/Note:

Sumber/Source: Dinas Komunikasi, Informatika dan Statistik Kabupaten Kepulauan Anambas/ *Communications, Informatics, and Statistics Services of Kep. Anambas Regency*

## Persentase Pengeluaran Per Kapita Sebulan (persen)



Pengeluaran Penduduk dan  
Konsumsi Makanan  
*Population Expenditure and  
Food Consumption*





**PENJELASAN TEKNIS**

1. Pengeluaran rata-rata per kapita adalah biaya yang dikeluarkan untuk konsumsi semua anggota rumah tangga selama sebulan baik yang berasal dari pembelian, pemberian maupun produksi sendiri dibagi dengan banyaknya anggota rumah tangga dalam rumah tangga tersebut.

**TECHNICAL NOTES**

1. *Per capita Average Expenditure is the cost spent for all household members consumption during the month, whether from purchasing, giving or own production, divided by the number of household members in the household.*

<https://anambaskab.bps.go.id>

**ULASAN**

**DESCRIPTION**

**8. Pengeluaran Penduduk dan Konsumsi Makanan**

Tingkat kesejahteraan suatu rumah tangga dapat dilihat jelas melalui besarnya pendapatan yang diterima. Mengingat data pendapatan yang akurat sulit diperoleh, maka pendekatan yang sering digunakan adalah melalui pendekatan pengeluaran rumah tangga.

Pengeluaran penduduk dibedakan menjadi dua kelompok yaitu makanan dan bukan makanan. Berdasarkan data hasil Survei Sosial Ekonomi Nasional (SUSENAS) Maret 2018 memperlihatkan bahwa pengeluaran rata-rata per kapita sebulan penduduk Kabupaten Kepulauan Anambas untuk kelompok makanan mencapai 700.523 rupiah, sedangkan kelompok non makanan mencapai 618.150 rupiah.

**8. Population Expenditure and Food Consumption**

*The welfare level of a household is significantly correlated with total income. Data on income however, is very difficult to collect, such that the welfare level of population are commonly approximated (estimated) through household expenditure.*

Population spending is divided into two groups: food and non-food. Based on data from the National Socio- Economic Survey (SUSENAS) March 2018 shows that the average monthly per capita expenditure of Kepulauan Anambas Regency for food group reached 700,523 rupiahs, while non food group reached 618,150 rupiahs.

**Tabel**  
*Table* **8.1**

**Rata-Rata Pengeluaran per Kapita Sebulan Menurut Kelompok Komoditas di Kabupaten Kepulauan Anambas (Rp), 2017 dan 2018**

*Monthly Average Expenditure per Capita by Commodity Group in Kepulauan Anambas Regency (Rp), 2017 dan 2018*

Kelompok Komoditas/ <i>Commodity Group</i>	2017	2018
(1)	(2)	(3)
<b>Makanan/<i>Food</i></b>		
Padi-padian/ <i>Cereals</i>	72 953	80 421
Umbi-umbian/ <i>Tubers</i>	4 712	4 583
Ikan/udang/cumi/kerang <i>Fish/shrimp/common squid/shells</i>	78 182	75 463
Daging/ <i>Meat</i>	18 619	19 176
Telur dan susu/ <i>Eggs and milk</i>	48 027	46 731
Sayur-sayuran/ <i>Vegetables</i>	59 901	64 550
Kacang-kacangan/ <i>Legumes</i>	6 163	4 903
Buah-buahan/ <i>Fruits</i>	19 774	22 732
Minyak dan kelapa/ <i>Oil and coconut</i>	23 753	27 398
Bahan minuman/ <i>Beverage stuffs</i>	28 089	32 546
Bumbu-bumbuan/ <i>Spices</i>	12 849	17 410
Konsumsi lainnya <i>Miscellaneous food items</i>	19 626	19 560
Makanan dan minuman jadi <i>Prepared food and beverages</i>	170 039	186 494
Rokok/ <i>Cigarettes</i>	99 148	98 555
<b>Jumlah makanan/<i>Total food</i></b>	<b>661 837</b>	<b>700 523</b>

**Berlanjut/*To Be Continued ...***



Lanjutan Tabel/Continued Table 8.1

Kelompok Komoditas/ <i>Commodity Group</i>	2017	2018
(1)	(2)	(3)
<b>Bukan makanan/<i>Non-food</i></b>		
Perumahan dan fasilitas rumah tangga <i>Housing and household facilities</i>	348 902	348 533
Aneka komoditas dan jasa <i>Goods and services</i>	120 480	141 349
Pakaian, alas kaki, dan tutup kepala <i>Clothing, footwear, and head-gear</i>	31 444	40 993
Komoditas tahan lama/ <i>Durable goods</i>	18 507	31 723
Pajak, pungutan, dan asuransi <i>Taxes and insurance</i>	41 831	35 461
Keperluan pesta dan upacara/kenduri <i>Parties and ceremonies</i>	2 810	20 090
<b>Jumlah bukan makanan/<i>Total non-food</i></b>	<b>563 975</b>	<b>618 150</b>
<b>Jumlah/<i>Total</i></b>	<b>1 225 812</b>	<b>1 318 673</b>

Catatan/Note:

Sumber/Source: BPS, Survei Sosial Ekonomi Nasional Maret (Susenas)/BPS-Statistics Indonesia, March National Socioeconomic Survey

**Tabel**  
*Table* **8.2**

**Persentase Pengeluaran per Kapita Sebulan Menurut Kelompok Komoditas di Kabupaten Kepulauan Anambas (persen), 2017 dan 2018**

*Percentage of Monthly Expenditure per Capita by Commodity Group in Kepulauan Anambas Regency (percent), 2017 dan 2018*

Kelompok Komoditas/ <i>Commodity Group</i>	2017	2018
(1)	(2)	(3)
<b>Makanan/<i>Food</i></b>		
Padi-padian/ <i>Cereals</i>	5,95	6,10
Umbi-umbian/ <i>Tubers</i>	0,38	0,35
Ikan/udang/cumi/kerang <i>Fish/shrimp/common squid/shells</i>	6,38	5,72
Daging/ <i>Meat</i>	1,52	1,45
Telur dan susu/ <i>Eggs and milk</i>	3,92	3,54
Sayur-sayuran/ <i>Vegetables</i>	4,89	4,90
Kacang-kacangan/ <i>Legumes</i>	0,50	0,37
Buah-buahan/ <i>Fruits</i>	1,61	1,72
Minyak dan kelapa/ <i>Oil and coconut</i>	1,94	2,08
Bahan minuman/ <i>Beverage stuffs</i>	2,29	2,47
Bumbu-bumbuan/ <i>Spices</i>	1,05	1,32
Konsumsi lainnya <i>Miscellaneous food items</i>	1,60	1,48
Makanan dan minuman jadi <i>Prepared food and beverages</i>	13,87	14,14
Rokok/ <i>Cigarettes</i>	8,09	7,47
<b>Jumlah makanan/<i>Total food</i></b>	<b>53,99</b>	<b>53,12</b>

**Berlanjut/*To Be Continued ...***

Lanjutan Tabel/Continued Table 8.2

Kelompok Komoditas/ <i>Commodity Group</i>	2017	2018
(1)	(2)	(3)
<b>Bukan makanan/<i>Non-food</i></b>		
Perumahan dan fasilitas rumah tangga <i>Housing and household facilities</i>	28,46	26,43
Aneka komoditas dan jasa <i>Goods and services</i>	9,83	10,72
Pakaian, alas kaki, dan tutup kepala <i>Clothing, footwear, and head-gear</i>	2,57	3,11
Komoditas tahan lama/ <i>Durable goods</i>	1,51	2,41
Pajak, pungutan, dan asuransi <i>Taxes and insurance</i>	3,41	2,69
Keperluan pesta dan upacara/kenduri <i>Parties and ceremonies</i>	0,23	1,52
<b>Jumlah bukan makanan/<i>Total non-food</i></b>	<b>46,01</b>	<b>46,88</b>
<b>Jumlah/<i>Total</i></b>	<b>100,00</b>	<b>100,00</b>

Catatan/Note:

Sumber/Source: BPS, Survei Sosial Ekonomi Nasional Maret (Susenas)/BPS-Statistics Indonesia, March National Socioeconomic Survey

**Tabel 8.3**  
*Table*

**Pengeluaran Rata-rata per Kapita Sebulan Menurut Golongan Pengeluaran dan Kelompok Barang di Kabupaten Kepulauan Anambas (Rp), 2018**

*Average Expenditure per Capita per Month by Expenditure Class and Commodity Group in Kepulauan Anambas Regency (Rp), 2018*

Golongan Pengeluaran <i>Expenditure Class</i>	Kelompok Barang/ <i>Commodity Group</i>		Jumlah <i>Total</i>
	Makanan <i>Food</i>	Bukan Makanan <i>Non Food</i>	
(1)	(2)	(3)	(5)
20 Persen Teratas	1 204 200	1 314 285	2 518 285
40 Persen Tengah	701 680	593 707	1 295 387
40 Persen Terbawah	448 070	295 358	743 428

Catatan/*Note*:

Sumber/*Source*: BPS, Survei Sosial Ekonomi Nasional Maret (Susenas)/BPS-Statistics Indonesia, March National Socioeconomic Survey



# Nilai Ekspor Anambas Menurut Jenis Komoditi 2018

*Value of Export by Type of  
Commodity in Anambas 2018*



**BAHAN BAKAR MINERAL**

US \$ 2.238.974.749



**IKAN DAN UDANG**

US \$ 3.372.060



**KAPAL LAUT**

US \$ 145.000



**PERABOT, PENERANGAN RUMAH**

US \$ 250.000



**LOKOMOTIF DAN  
PERALATAN KERETA API**

US \$ 65.600



**MESIN - MESIN**

US \$ 581.909

**Perdagangan  
Trade**





**PENJELASAN TEKNIS****TECHNICAL NOTES**

- |   |  |
|---|--|
| <p>1. Sistem pencatatan Statistik Ekspor dan Impor adalah “General Trade” dengan wilayah pencatatan meliputi seluruh wilayah kepabeanaan Indonesia.</p> <p>2. Pengesahan dokumen kepabeanaan ekspor dan impor dilakukan oleh Bea dan Cukai berdasarkan Persetujuan Muat/Bongkar Barang.</p> <p>3. Data ekspor berasal dari dokumen kepabeanaan BC 3.0 atau yang disebut dokumen Pemberitahuan Ekspor Barang (PEB) yang diisi oleh eksportir.</p> <p>4. Data impor berasal dari dokumen kepabeanaan BC 2.0 atau yang disebut dokumen Pemberitahuan Impor Barang (PIB), Pemberitahuan Impor Barang Khusus (PIBK), Pemberitahuan Pabeaan Free Trade Zone (PPFTZ) dan dokumen kepabeanaan BC 2.3 yang mencatat impor barang dari Luar Negeri ke Kawasan Berikat.</p> <p>5. Barang-barang yang dikirim ke luar negeri untuk diolah dicatat sebagai ekspor, sedangkan hasil olahan yang dikembalikan ke Indonesia dicatat sebagai impor.</p> <p>6. Barang-barang luar negeri yang diolah di dalam negeri dicatat sebagai barang impor meskipun barang olahan tersebut akan kembali ke luar negeri.</p> <p>7. Barang-barang yang tidak dicakup dalam pencatatan:</p> <p style="margin-left: 20px;">a. Pakaian dan barang-barang perhiasan penumpang.</p> | <p>1. <i>The recording of export and import statistics is based on General Trade System covering all Indonesian customs areas.</i></p> <p>2. <i>The legalization of customs export and import documents is conducted by the Customs and Excise Office.</i></p> <p>3. <i>The export data are compiled based on customs export documents BC 3.0 or known as Export Declarations (PEB), filled by exporters.</i></p> <p>4. <i>The import data are compiled based on customs import documents BC 2.0 or known as Import Declarations Form (PIB), Import Declarations Form for Special Commodity (PIBK), Customs Declaration Form for Free Trade Zone (PPFTZ), and customs import documents BC 2.3 which records import goods from foreign country to Bounded Zones Area.</i></p> <p>5. <i>Goods send abroad for processing purposes are recorded as export while its product sent to Indonesia are recorded as import.</i></p> <p>6. <i>Foreign goods processed in Indonesia are still recorded as imports although the products will be sent to abroad.</i></p> <p>7. <i>The following goods are not included in the statistics:</i></p> <p style="margin-left: 20px;"><i>a. Clothing and passengers’ jewelry..</i></p> |
|---|--|



- |     |   |     |  |
|-----|---|-----|--|
| b.  | Barang-barang bawaan penumpang dari/ke luar negeri untuk dipakai sendiri, kecuali lemari es, pesawat televisi, dan sebagainya.  | b.  | <i>Luggage of passengers for own use, except refrigerators, television sets, etc.</i>  |
| c.  | Barang-barang untuk keperluan perwakilan kedutaan suatu negara.   | c.  | <i>Goods imported/exported for the use of foreign representative countries/embassies.</i>  |
| d.  | Barang-barang ekspedisi dan ekshibisi atau pameran.   | d.  | <i>Goods for expeditions, and shows or exhibitions.</i>  |
| e.  | Barang-barang untuk militer yang diimpor langsung oleh angkatan bersenjata  | e.  | <i>Military goods directly imported by the Armed Forces.</i>   |
| f.  | Pembungkus/peti kemas untuk diisi kembali.  | f.  | <i>Packings/containers to be re-filled.</i>  |
| g.  | Uang dan surat-surat berharga.  | g.  | <i>Bank notes and securities</i>   |
| h.  | Barang-barang contoh.   | h.  | <i>Sample goods</i>  |
| 8.  | Sistem pengolahan dokumen impor/ ekspor Indonesia adalah sistem "Carry Over" yaitu dokumen ditunggu selama satu bulan, setelah bulan berjalan, sedangkan dokumen-dokumen yang terlambat akan diolah pada bulan berikutnya. Dengan demikian dokumen bulan-bulan sebelumnya yang terlambat diterima dan masuk pada bulan berjalan, diperlakukan sebagai dokumen bulan pengolahan. | 8.  | <i>The carry-over system is used in processing Indonesian export and import documents. Documents are processed one month after the current month, while those received later will be processed for the succeeding month. This means previous documents received in the current month will be treated as processed documents.</i> |
| 9.  | Pelabuhan Muat adalah pelabuhan darimana barang diangkut ke luar negeri atau diekspor   | 9.  | <i>Port of loading is port where the goods are transported out of the country or exported.</i>   |
| 10. | Negara tujuan adalah negara tujuan akhir yang diketahui untuk barang ekspor yang dikirim ke luar negeri   | 10. | <i>Country of destination is country that is known to export goods sent abroad.</i>  |
| 11. | Jenis komoditas adalah barang ekspor yang dicatat sesuai kode Harmonized System (HS)  | 11. | <i>Type commodity is exported goods recorded based on Harmonized System (HS) code.</i>   |

**ULASAN****DESCRIPTION****9.1. Ekspor dan Impor**

Perdagangan antarnegara atau ekspor impor juga menjadi andalan dari Kabupaten Kepulauan Anambas. Pada tahun 2018, komoditi ekspor utamanya berupa bahan bakar mineral sebesar US\$ 2.238.974.749. Sedangkan komoditi impor utamanya adalah kapal laut sebesar US\$ 2.931.026. Bila dilihat menurut negara tujuan maka Singapura merupakan negara tujuan yang paling besar persentasenya untuk ekspor dan Tiongkok merupakan negara tujuan paling besar persentasenya untuk impor.

**9.1. Export and Import**

*Interstate or import export trade is also a mainstay of Kepulauan Anambas Regency. In 2018, it's main export commodities are mineral gas with US\$ 2,238,974,749. While the main import commodities are ship with US\$ 2,931,026. When viewed by destination country, Singapore is the largest destination country for export and China is the largest country for import.*



9.1 Ekspor dan Impor/*Export and Import*

**Tabel**  
*Table* **9.1.1**

**Volume Dan Nilai Ekspor dirinci Menurut Jenis Komoditi di Kabupaten Kepulauan Anambas, 2017 dan 2018**

*Volume and Value of Export by Type of Commodity in Kepulauan Anambas Regency, 2017 dan 2018*

Jenis Komoditi <i>Type of Commodity</i>	Volume/Volume (kg)		Nilai FOB/FOB Value (US \$)	
	2017	2018	2017	2018
(1)	(2)	(3)	(4)	(5)
Bahan bakar mineral	5 314 198 608	5 298 829 576	1 743 449 902	2 238 974 749
Ikan dan Udang	579 774	555 243	3 314 844	3 372 060
Kapal Laut	0	32 000	0	145 000
Perabot, penerangan rumah	0	17 600	0	250 000
Lokomotif dan Peralatan Kereta Api	0	102 620	0	65 600
Mesin-mesin/Pesawat mekanik	11 748	65000	46 950	581 909
Perangkat Optik	0	14 000	0	108 108
Minyak dan lemak hewan/nabati	42 066 094	0	16 891 610	0
<b>Jumlah/Total</b>	<b>535 685 6224</b>	<b>5 299 616 039</b>	<b>1 780 594 915</b>	<b>2 243 497 426</b>

Catatan/Note:

Sumber/Source: BPS Kabupaten Kepulauan Anambas/ BPS - Statistics Of Kepulauan Anambas Regency

**Volume Dan Nilai Ekspor dirinci Menurut Negara Tujuan di Kabupaten Kepulauan Anambas, 2017 dan 2018**

**Tabel 9.1.2**  
*Table*

*Volume and Value of Export by Destination Country in Kepulauan Anambas Regency, 2017 dan 2018*

Jenis Komoditi <i>Type of Commodity</i>	Volume/Volume (kg)		Nilai FOB/FOB Value (US \$)	
	2017	2018	2017	2018
(1)	(2)	(3)	(4)	(5)
Australia	264 969 782	265 051 300	111 205 536	128 431 168
Hongkong	579 774	555 243	3 314 844	3 372 060
Jepang	0	0	0	0
Korea Selatan	169 844 713	27 943 412	64 710 298	14 340 500
Malaysia	1 044 079 732	1 285 983 582	277 174 298	441 560 100
Singapura	3 728 998 546	3 638 805 410	1 248 514 199	1 619 669 919
Thailand	148 383 677	81 277 092	58 784 131	36 123 678
<b>Jumlah/Total</b>	<b>5 356 856 224</b>	<b>5 299 616 039</b>	<b>1 763 703 306</b>	<b>2 243 497 425</b>

Catatan/Note:

Sumber/Source: BPS Kabupaten Kepulauan Anambas/ BPS - Statistics Of Kepulauan Anambas Regency

**Tabel**  
*Table* **9.1.3**

**Volume Dan Nilai Ekspor dirinci Menurut Pelabuhan Muat di Kabupaten Kepulauan Anambas, 2017 dan 2018**  
*Volume and Value of Export by Loading Port in Kepulauan Anambas Regency, 2017 dan 2018*

Jenis Komoditi <i>Type of Commodity</i>	Volume/Volume (kg)		Nilai FOB/FOB Value (US \$)	
	2017	2018	2017	2018
(1)	(2)	(3)	(4)	(5)
Tarempa	5 356 829 476	5 299 401 819	1 763 581 355	2 242 409 309
Matak	26 748	214 220	121 950	1 088 117
<b>Jumlah/Total</b>	<b>5 356 856 224</b>	<b>5 299 616 039</b>	<b>1 763 703 305</b>	<b>2 243 497 426</b>

Catatan/Note:

Sumber/Source: BPS Kabupaten Kepulauan Anambas/ BPS - Statistics Of Kepulauan Anambas Regency

**Volume Dan Nilai Impor dirinci Menurut Jenis Komoditi di Kabupaten Kepulauan Anambas, 2017 dan 2018**

**Tabel 9.1.4**  
*Table*

*Volume and Value of Import by Type of Commodity in Kepulauan Anambas Regency, 2017 dan 2018*

Jenis Komoditi <i>Type of Commodity</i>	Volume/Volume (kg)		Nilai FOB/FOB Value (US \$)	
	2017	2018	2017	2018
(1)	(2)	(3)	(4)	(5)
Alumunium	0	1	0	1
Bahan bakar mineral	485 104	0	672 617	0
Barang-barang dari kulit	30	239	546	295
Benda-benda dari batu, Gips, dan Semen	0	11	0	56
Benda-benda dari besi dan Baja	645 930	188	1 250 929	5 168
Berbagai barang buatan pabrik	0	53	0	67
Berbagai produk kimia	2 987 411	0	4 096 173	0
Kapal laut	35 603	1 489 398	110 000	2 931 026
Kapas gumpalan, tali	0	1 707	0	17 528
Karet dan barang dari karet	386	60	6 855	1 456
Kendaraan dan bagianya	0	2	0	281
Lokomotif dan Peralatan Kereta Api	11 520	0	36 900	0

**Berlanjut/To Be Continued ...**

Lanjutan Tabel/Continued Table 9.1.4

Jenis Komoditi <i>Type of Commodity</i>	Volume/Volume (kg)		Nilai FOB/FOB Value (US \$)	
	2017	2018	2017	2018
(1)	(2)	(3)	(4)	(5)
Mesin-mesin/Pe- sawat Mekanik	339 411	78 448	3 306 053	638 872
Mesin/peralatan listrik	1 133	60	20 129	4 306
Nikel	0	1	0	187
Pakaian jadi bukan rajutan	0	3	0	4
Perabot, penerangan rumah	0	63 603	0	250 015
Perangkat Optik	14 651	8	128 085	120
Perkakas, Perangkat Potong	164	6	5 468	52
Plastik dan barang dari plastik	211	161	1 587	4 184
Sabun dan Preparat Pembersih	8	8	134	64
Sari bahan samak & celup	42	0	770	0
<b>Jumlah/Total</b>	<b>4 521 604</b>	<b>1 633 957</b>	<b>9 636 246</b>	<b>3 853 682</b>

Catatan/Note:

Sumber/Source: BPS Kabupaten Kepulauan Anambas/ BPS - Statistics Of Kepulauan Anambas Regency



**Tabel** 9.1.5  
*Table*

**Volume Dan Nilai Impor dirinci Menurut Negara Asal di Kabupaten Kepulauan Anambas, 2017 dan 2018**

*Volume and Value of Import by Origin Country in Kepulauan Anambas Regency, 2017 dan 2018*

Jenis Komoditi <i>Type of Commodity</i>	Volume/Volume (kg)		Nilai FOB/FOB Value (US \$)	
	2017	2018	2017	2018
(1)	(2)	(3)	(4)	(5)
Amerika Serikat	25 683	0	338 899	0
Indonesia	0	40 584	0	155 401
Inggris	298	0	7 996	0
Italia	14 670	0	260 762	0
Jepang	0	88	0	11 566
Jerman	1 463	0	37 190	0
Korea Selatan	102	0	1 811	0
Malaysia	3 473 200	0	4 783 800	0
Singapura	778 976	392 726	3 802 718	1 352 044
Taiwan	11	0	203	0
Tiongkok	226 014	1 200 559	370 977	2 334 671
Uni Emirat Arab	1 187	0	31 890	0
<b>Jumlah/Total</b>	<b>4 521 604</b>	<b>1 633 957</b>	<b>9 636 246</b>	<b>3 853 682</b>

Catatan/Note:

Sumber/Source: BPS Kabupaten Kepulauan Anambas/ BPS - Statistics Of Kepulauan Anambas Regency

**Tabel 9.1.6***Table***Volume Dan Nilai Ekspor dirinci Menurut Pelabuhan Bongkar di Kabupaten Kepulauan Anambas, 2017 dan 2018***Volume and Value of Export by Unloading Port in Kepulauan Anambas Regency, 2017 dan 2018*

Jenis Komoditi <i>Type of Commodity</i>	Volume/Volume (kg)		Nilai FOB/FOB Value (US \$)	
	2017	2018	2017	2018
(1)	(2)	(3)	(4)	(5)
Tarempa	0	0	0	0
Matak	4 521 604	1 633 957	9 636 246	3 853 682
<i>Jumlah/Total</i>	4 521 604	1 633 957	9 636 246	3 853 682

Catatan/Note:

Sumber/Source: BPS Kabupaten Kepulauan Anambas/ BPS - Statistics Of Kepulauan Anambas Regency



Tekanan Udara

1.009,6 mb

Kelembapan Udara

82%

Suhu Udara

27,6°C

KONDISI IKLIM  
ANAMBAS  
2018

Hari Hujan

142 hari

Penyinaran Matahari

52%

Kecepatan Angin

2 knot

Geografi dan Iklim  
*Geography and Climate*





**PENJELASAN TEKNIS**

1. Penghitungan statistik neraca nasional mengikuti buku petunjuk yang diterbitkan oleh Perserikatan Bangsa Bangsa (PBB) dikenal sebagai Sistem Neraca Nasional (SNN). SNN adalah rekomendasi internasional tentang bagaimana menyusun ukuran aktivitas ekonomi yang sesuai dengan standar neraca baku yang didasarkan pada prinsip-prinsip ekonomi. Rekomendasi yang dimaksud dinyatakan dalam sekumpulan konsep, definisi, klasifikasi, dan aturan neraca yang disepakati secara internasional dalam mengukur indikator tertentu seperti Produk Domestik Bruto (PDB). Salah satu bentuk adaptasi pencatatan statistik nasional adalah melakukan perubahan tahun dasar PDB Indonesia dari tahun 2000 ke 2010. Perubahan tahun dasar PDB dilakukan seiring dengan mengadopsi rekomendasi PBB yang tertuang dalam Sistem Neraca Nasional 2008 (SNA 2008).
2. Produk Domestik Bruto pada tingkat nasional serta Produk Domestik Regional Bruto (PDRB) pada tingkat regional (provinsi) menggambarkan kemampuan suatu wilayah untuk menciptakan nilai tambah pada suatu waktu tertentu. Untuk menyusun PDB maupun PDRB digunakan 2 pendekatan, yaitu lapangan usaha dan pengeluaran. Keduanya menyajikan komposisi data nilai tambah dirinci menurut sumber kegiatan ekonomi (lapangan usaha) dan menurut komponen penggunaannya. PDB maupun PDRB dari sisi lapangan usaha merupakan penjumlahan seluruh komponen nilai

**TECHNICAL NOTES**

1. *The method used to estimate national accounts statistics is based on the standard guidelines formed by United Nation known as System of National Accounts (SNA). SNA is the internationally agreed standard set of recommendations on how to compile measures of economic activity in accordance with strict accounting conventions based on economic principles. The recommendations are expressed in term of a set of concepts, definitions, classifications and accounting rules that comprise the internationally agreed standard for measuring indicators such as Gross Domestic Product (GDP). One of the improvement in the national statistical system is to rebase GDP form base year 2000 to 2010 in order to capture current economic condition. It is in line with the United Nations (UN) recommendation on 2008 SNA.*
2. *The basic measure of the value added arising from economic activity is known as Gross Domestic Product at the national level and Gross Regional Domestic Product (GRDP) at the regional level (provinces/regencies/municipalities). To compile these statistics, two approaches have been used, i.e. "production approach" and "expenditure approach". The first approach is to measure value added produced by various kinds of economic activities, while the second approach is to measure final uses of the country's output. In other words, GDP/GRDP is the sum of to-*

tambah bruto yang mampu diciptakan oleh sektor-sektor ekonomi atas berbagai aktivitas produksinya. Sedangkan dari sisi pengeluaran menjelaskan tentang penggunaan dari nilai tambah tersebut.

*tal value added produced by all economic industries (activities) and the way of using it.*

3. PDB menurut lapangan usaha mengalami perubahan klasifikasi dari 9 lapangan usaha menjadi 17 lapangan usaha. PDB menurut lapangan usaha dirinci menurut total nilai tambah dari seluruh sektor ekonomi yang mencakup lapangan usaha Pertanian, Kehutanan, dan Perikanan; Pertambangan dan Penggalian; Industri Pengolahan; Perdagangan Listrik dan Gas; Pengadaan Air, Pengelolaan Sampah, Limbah dan Daur Ulang; Konstruksi; Perdagangan Besar dan Eceran, Reparasi Mobil dan Sepeda Motor; Transportasi dan Perhubungan; Penyediaan Akomodasi dan Makan Minum; Informasi dan Komunikasi; Jasa Keuangan dan Asuransi; Real Estat; Jasa Perusahaan; Administrasi Pemerintahan, Pertahanan dan Jaminan Sosial Wajib; Jasa Pendidikan; Jasa Kesehatan dan Kegiatan Sosial; dan Jasa lainnya.
3. *GDP by industry classification changes from 9 sectors to 17 industries. GDP by industry is classified by types of economic activities such as Agriculture, Forestry and Fishing; Mining and Quarrying; Manufacturing; Electric and Gas; Water supply, Sewerage, Waste Management and Remediation Activities; Construction; Wholesale and Retail Trade; Repair of Motor Vehicles and Motorcycles; Transportation and Storage; Accommodation and Food Service Activities; Information and Communication; Financial and Insurance Activities; Real Estate Activities; Business Activities; Public Administration; Defense and Compulsory Social Security; Education; Human Health and Social Work Activities; and Other Services Activities.*
4. Produk Domestik Bruto maupun agregat turunannya disajikan dalam 2 (dua) versi penilaian, yaitu atas dasar “harga berlaku” dan atas dasar “harga konstan”. Disebut sebagai harga berlaku karena seluruh agregat dinilai dengan menggunakan harga pada tahun berjalan, sedangkan harga konstan penilaiannya didasarkan kepada harga satu tahun dasar tertentu, dalam publikasi ini digunakan harga tahun 2010.
4. *GDP and its aggregations are presented in two forms: at current market prices and at constant base year market prices. In presenting current market prices, all aggregates are valued at current market prices, while base year constant market prices are shown by valuing all aggregates at fixed base year prices. Year of 2010 is used as the base year in this publication.*
5. Laju pertumbuhan Produk Domes-
5. *Growth rate of Gross Domestic Prod-*

tik Bruto diperoleh dari perhitungan PDB atas dasar harga konstan. Diperoleh dengan cara mengurangi nilai PDB pada tahun ke-n terhadap nilai pada tahun ke n-1 (tahun sebelumnya), dibagi dengan nilai pada tahun ke n-1, dikalikan dengan 100 persen. Laju pertumbuhan menunjukkan perkembangan agregat pendapatan dari satu waktu tertentu terhadap waktu sebelumnya.

*uct is derived from GDP at constant market prices. It is obtained by subtracting the value of GDP year n with the value of GDP year n-1, divided by the value of GDP year n-1 then multiplied by 100 percent. The growth rate of GDP explains the income growth during the given period.*

<https://anambaskab.bps.go.id>



**ULASAN**

Produk domestik regional bruto adalah jumlah nilai tambah barang dan jasa yang dihasilkan dari seluruh kegiatan perekonomian diseluruh daerah dalam tahun tertentu atau periode tertentu dan biasanya satu tahun.

PDRB harga berlaku (nominal) menunjukkan kemampuan sumber daya ekonomi yang dihasilkan oleh suatu wilayah. Nilai PDRB yang besar menunjukkan kemampuan sumber daya ekonomi yang besar, begitu juga sebaliknya.

PDRB harga konstan (riil) dapat digunakan untuk menunjukkan laju pertumbuhan ekonomi secara keseluruhan atau setiap kategori dari tahun ke tahun.

Distribusi PDRB harga berlaku menurut lapangan usaha menunjukkan struktur perekonomian atau peranan setiap kategori ekonomi dalam suatu wilayah. Kategori-kategori ekonomi yang mempunyai peran besar menunjukkan basis perekonomian suatu wilayah.

**DESCRIPTION**

*Gross regional domestic product is the amount of value added of goods and services generated from all economic activities throughout the region within a particular year or a particular period and usually one year.*

*GRDP at current price indicates the ability of economic resources generated by a region. Large GRDP values indicate the ability of large economic resources, and vice versa.*

*GRDP of constant prices (real) can be used to indicate the rate of overall economic growth or each category from year to year.*

*The GDP distribution of prices applies according to the field of business shows the structure of the economy or the role of each economic category within a region. The economic categories that have a big role indicate the economic base of a region.*

**Tabel**  
*Table* **10.1**

**Produk Domestik Regional Bruto Atas Dasar Harga Berlaku Menurut Lapangan Usaha di Kabupaten Kepulauan Anambas (juta rupiah), 2014-2018**

*Gross Domestic Regional Bruto at Current Market Prices by Industry in Kepulauan Anambas Regency (million rupi-ahs), 2014-2018*

<b>Lapangan Usaha/Industry</b>	<b>2014</b>	<b>2015</b>	<b>2016</b>	<b>2017</b>	<b>2018</b>
(1)	(3)	(4)	(5)	(6)	(7)
A Pertanian, Kehutanan, dan Perikanan <i>Agriculture, Forestry, and Fishing</i>	669 100	726 148	793 976	845 798	881 596
B Pertambangan dan Penggalian/ <i>Mining and Quarrying</i>	11 399 423	12 110 331	12 408 064	12 871 524	14 075 070
C Industri Pengolahan/ <i>Manufacturing</i>	1 642 666	1 808 005	1 809 371	1 780 996	20 246
D Pengadaan Listrik dan Gas/ <i>Electricity and Gas</i>	6 711	7 178	8 186	8 919	9 432
E Pengadaan Air; Pengelolaan Sampah, Limbah, dan Daur Ulang <i>Water Supply; Sewerage, Waste Management, and Remediation Activities</i>	276	303	338	359	377
F Konstruksi/ <i>Construction</i>	581 126	646 073	726 060	814 160	858 636
G Perdagangan Besar dan Eceran; Reparasi Mobil dan Sepeda Motor <i>Wholesale and Retail Trade; Repair of Motor Vehicles and Motorcycles</i>	256 371	293 391	326 055	363 170	391 295
H Transportasi dan Pergudangan/ <i>Transportation and Storage</i>	21 161	24 631	27 414	30 183	31 517
I Penyediaan Akomodasi dan Makan Minum/ <i>Accommodation and Food Service Activities</i>	10 849	11 953	13 357	15 170	16 841
J Informasi dan Komunikasi/ <i>Information and Communication</i>	43 042	47 056	51 527	58 481	62 433

Lanjutan Tabel/Continued Table 10.1

Lapangan Usaha/Industry		2014	2015	2016	2017	2018
(1)		(3)	(4)	(5)	(6)	(7)
K	Jasa Keuangan dan Asuransi/ <i>Financial and Insurance Activities</i>	14 332	16 147	17 419	19 253	20 307
L	Real Estat/ <i>Real Estate Activities</i>	66 253	74 017	82 206	90 549	93 910
M,N	Jasa Perusahaan/ <i>Business Activities</i>	18	19	22	25	27
O	Administrasi Pemerintahan, Pertahanan, dan Jaminan Sosial Wajib <i>Public Administration and Defence; Compulsory Social Security</i>	243 005	254 270	272 970	290 588	312 729
P	Jasa Pendidikan/ <i>Education</i>	21 187	23 152	25 516	28 801	30 922
Q	Jasa Kesehatan dan Kegiatan Sosial/ <i>Human Health and Social Work Activities</i>	20 492	22 964	25 919	30 286	33 364
R,S,T,U	Jasa Lainnya/ <i>Other Services Activities</i>	7 706	8 382	9 183	9 845	10 475
A	Nilai Tambah Bruto Atas Harga Dasar/ <i>Gross Value Added At Basic Price</i>	...	...	...	...	...
B	Pajak Dikurang Subsidi Atas Produk/ <i>Taxes Less Subsidies on Products</i>	...	...	...	...	...
C	Produk Domestik Bruto/ <i>Gross Domestic Product</i>	1 984 814	2 181 442	2 408 943	2 636 710	2 786 870

Catatan/Note:

Sumber/Source: BPS Kabupaten Kepulauan Anambas/ BPS - Statistics Of Kepulauan Anambas Regency

**Tabel**  
*Table* **10.2**

**Produk Domestik Regional Bruto Atas Dasar Harga Konstan 2010 Menurut Lapangan Usaha di Kabupaten Kepulauan Anambas (juta rupiah), 2014-2018**

*Gross Domestic Regional Bruto at 2010 Constant Market Prices by Industry in Kepulauan Anambas Regency (million rupiahs), 2014-2018*

<b>Lapangan Usaha/Industry</b>	<b>2014</b>	<b>2015</b>	<b>2016</b>	<b>2017</b>	<b>2018</b>
(1)	(3)	(4)	(5)	(6)	(7)
A Pertanian, Kehutanan, dan Perikanan <i>Agriculture, Forestry, and Fishing</i>	560 806	589 474	621 553	637 301	640 580
B Pertambangan dan Penggalian/ <i>Mining and Quarrying</i>	9 213 981	9 454 304	9 688 154	9 650 047	10 095 118
C Industri Pengolahan/ <i>Manufacturing</i>	1 590 011	1 636 400	1 659 680	1 600 702	14 644
D Pengadaan Listrik dan Gas/ <i>Electricity and Gas</i>	5 244	5 484	6 066	6 460	6 395
E Pengadaan Air; Pengelolaan Sampah, Limbah, dan Daur Ulang <i>Water Supply; Sewerage, Waste Management, and Remediation Activities</i>	259	273	288	301	308
F Konstruksi/ <i>Construction</i>	454 229	494 722	539 395	583 841	613 092
G Perdagangan Besar dan Eceran; Reparasi Mobil dan Sepeda Motor <i>Wholesale and Retail Trade; Repair of Motor Vehicles and Motorcycles</i>	214 323	224 339	236 293	246 670	255 993
H Transportasi dan Pergudangan/ <i>Transportation and Storage</i>	17 257	18 031	18 884	19 737	20 490
I Penyediaan Akomodasi dan Makan Minum/ <i>Accommodation and Food Service Activities</i>	9 331	9 940	10 634	11 425	12 211
J Informasi dan Komunikasi/ <i>Information and Communication</i>	42 573	44 983	47 567	50 335	53 275

**Berlanjut/To Be Continued ...**

Lanjutan Tabel/Continued Table 10.2

Lapangan Usaha/Industry	2014	2015	2016	2017	2018
(1)	(3)	(4)	(5)	(6)	(7)
K Jasa Keuangan dan Asuransi/ <i>Financial and Insurance Activities</i>	12 777	13 529	14 154	14 778	15 428
L Real Estat/ <i>Real Estate Activities</i>	56 154	59 484	63 397	66 875	69 035
M,N Jasa Perusahaan/ <i>Business Activities</i>	16	17	18	19	21
O Administrasi Pemerintahan, Pertahanan, dan Jaminan Sosial Wajib <i>Public Administration and Defence; Compulsory Social Security</i>	189 153	188 993	202 010	203 975	213 575
P Jasa Pendidikan/ <i>Education</i>	17 817	18 850	20 000	20 983	22 050
Q Jasa Kesehatan dan Kegiatan Sosial/ <i>Human Health and Social Work Activities</i>	17 523	18 899	20 428	22 044	23 796
R,S,T,U Jasa Lainnya/ <i>Other Services Activities</i>	6 454	6 525	6 723	6 961	7 342
A Nilai Tambah Bruto Atas Harga Dasar/ <i>Gross Value Added At Basic Price</i>	...	...	...	...	...
B Pajak Dikurang Subsidi Atas Produk/ <i>Taxes Less Subsidies on Products</i>	...	...	...	...	...
C Produk Domestik Bruto/ <i>Gross Domestic Product</i>	12 407 907	12 784 246	13 155 244	13 142 454	12 063 352

Catatan/Note:

Sumber/Source: BPS Kabupaten Kepulauan Anambas/ BPS - Statistics Of Kepulauan Anambas Regency

**Distribusi Persentase Produk Domestik Regional Bruto Atas Dasar Harga Berlaku Menurut Lapangan Usaha (juta rupiah) di Kabupaten Kepulauan Anambas (juta rupiah), 2014-2018**

**Tabel 10.3**

*Table Percentage Distribution of Gross Domestic Regional Bruto at Current Market Prices by Industry in Kepulauan Anambas Regency (million rupiahs), 2014-2018*

Lapangan Usaha/Industry	2014	2015	2016	2017	2018
(1)	(3)	(4)	(5)	(6)	(7)
A Pertanian, Kehutanan, dan Perikanan <i>Agriculture, Forestry, and Fishing</i>	4.46	4.52	4.78	4.90	5.23
B Pertambangan dan Penggalian/ <i>Mining and Quarrying</i>	75.98	75.34	74.76	74.58	83.54
C Industri Pengolahan/ <i>Manufacturing</i>	10.95	11.25	10.90	10.32	0.12
D Pengadaan Listrik dan Gas/ <i>Electricity and Gas</i>	0.04	0.04	0.05	0.05	0.06
E Pengadaan Air; Pengelolaan Sampah, Limbah, dan Daur Ulang <i>Water Supply; Sewerage, Waste Management, and Remediation Activities</i>	0	0	0	0	0
F Konstruksi/ <i>Construction</i>	3.87	4.02	4.37	4.72	5.10
G Perdagangan Besar dan Eceran; Reparasi Mobil dan Sepeda Motor <i>Wholesale and Retail Trade; Repair of Motor Vehicles and Motorcycles</i>	1.71	1.83	1.96	2.10	2.32
H Transportasi dan Pergudangan/ <i>Transportation and Storage</i>	0.14	0.15	0.17	0.17	0.19
I Penyediaan Akomodasi dan Makan Minum/ <i>Accommodation and Food Service Activities</i>	0.07	0.07	0.08	0.09	0.10
J Informasi dan Komunikasi/ <i>Information and Communication</i>	0.29	0.29	0.31	0.34	0.37

**Berlanjut/To Be Continued ...**

Lanjutan Tabel/Continued Table 10.3

Lapangan Usaha/ <i>Industry</i>	2014	2015	2016	2017	2018
(1)	(3)	(4)	(5)	(6)	(7)
K Jasa Keuangan dan Asuransi/ <i>Financial and Insurance Activities</i>	0.10	0.10	0.10	0.11	0.12
L Real Estat/ <i>Real Estate Activities</i>	0.44	0.46	0.50	0.52	0.56
M,N Jasa Perusahaan/ <i>Business Activities</i>	0,00	0,00	0,00	0,00	0,00
O Administrasi Pemerintahan, Pertahanan, dan Jaminan Sosial Wajib <i>Public Administration and Defence; Compulsory Social Security</i>	1.62	1.58	1.64	1.68	1.86
P Jasa Pendidikan/ <i>Education</i>	0.14	0.14	0.15	0.17	0.18
Q Jasa Kesehatan dan Kegiatan Sosial/ <i>Human Health and Social Work Activities</i>	0.14	0.14	0.16	0.18	0.20
R,S,T,U Jasa Lainnya/ <i>Other Services Activities</i>	0.05	0.05	0.06	0.06	0.06
A Nilai Tambah Bruto Atas Harga Dasar/ <i>Gross Value Added At Basic Price</i>	...	...	...	...	...
B Pajak Dikurang Subsidi Atas Produk/ <i>Taxes Less Subsidies on Products</i>	...	...	...	...	...
C Produk Domestik Bruto/ <i>Gross Domestic Product</i>	100	100	100	100	100

Catatan/Note:

Sumber/Source: BPS Kabupaten Kepulauan Anambas/ BPS - Statistics Of Kepulauan Anambas Regency

**Tabel**  
*Table* **10.4**

**Laju Pertumbuhan Produk Domestik Regional Bruto Atas Dasar Harga Konstan 2010 Menurut Lapangan Usaha di Kabupaten Kepulauan Anambas (persen), 2015-2018**

*Growth Rate of Gross Domestic Regional Bruto at 2010 Constant Market Prices by Industry in Kepulauan Anambas Regency (percent), 2015-2018*

Lapangan Usaha/ <i>Industry</i>	2015	2016	2017	2018
(1)	(2)	(3)	(4)	(5)
A Pertanian, Kehutanan, dan Perikanan <i>Agriculture, Forestry, and Fishing</i>	5.11	5.44	2.53	0.51
B Pertambangan dan Penggalian/ <i>Mining and Quarrying</i>	2.61	2.47	-0.39	4.61
C Industri Pengolahan/ <i>Manufacturing</i>	2.92	1.42	-3.55	-99.09
D Pengadaan Listrik dan Gas/ <i>Electricity and Gas</i>	4.59	10.60	6.50	-0.99
E Pengadaan Air; Pengelolaan Sampah, Limbah, dan Daur Ulang <i>Water Supply; Sewerage, Waste Management, and Remediation Activities</i>	5.39	5.64	4.26	2.50
F Konstruksi/ <i>Construction</i>	8.91	9.03	8.24	5.01
G Perdagangan Besar dan Eceran; Reparasi Mobil dan Sepeda Motor <i>Wholesale and Retail Trade; Repair of Motor Vehicles and Motorcycles</i>	4.67	5.33	4.39	3.78
H Transportasi dan Pergudangan/ <i>Transportation and Storage</i>	4.48	4.73	4.52	3.81
I Penyediaan Akomodasi dan Makan Minum/ <i>Accommodation and Food Service Activities</i>	6.52	6.98	7.44	6.88
J Informasi dan Komunikasi/ <i>Information and Communication</i>	5.66	5.75	5.82	5.84

**Berlanjut/To Be Continued ...**



Lanjutan Tabel/Continued Table 10.4

Lapangan Usaha/Industry		2015	2016	2017	2018
(1)		(2)	(3)	(4)	(5)
K	Jasa Keuangan dan Asuransi/ <i>Financial and Insurance Activities</i>	5.89	4.62	4.41	4.40
L	Real Estat/ <i>Real Estate Activities</i>	5.93	6.58	5.49	3.23
M,N	Jasa Perusahaan/ <i>Business Activities</i>	6.17	6.23	5.96	5.47
O	Administrasi Pemerintahan, Pertahanan, dan Jaminan Sosial Wajib <i>Public Administration and Defence; Compulsory Social Security</i>	-0.08	6.89	0.97	4.71
P	Jasa Pendidikan/ <i>Education</i>	5.80	6.10	4.92	5.08
Q	Jasa Kesehatan dan Kegiatan Sosial/ <i>Human Health and Social Work Activities</i>	7.85	8.09	7.91	7.95
R,S,T,U	Jasa Lainnya/ <i>Other Services Activities</i>	1.10	3.04	3.54	5.47
A	Nilai Tambah Bruto Atas Harga Dasar/ <i>Gross Value Added At Basic Price</i>	...	...	...	...
B	Pajak Dikurang Subsidi Atas Produk/ <i>Taxes Less Subsidies on Products</i>	...	...	...	...
C	Produk Domestik Bruto/ <i>Gross Domestic Product</i>	3.03	2.90	-0.10	-8.21

Catatan/Note:

Sumber/Source: BPS Kabupaten Kepulauan Anambas/ BPS - Statistics Of Kepulauan Anambas Regency

**Tabel**  
*Table* **10.5**

**Produk Domestik Regional Bruto Atas Dasar Harga Berlaku Menurut Pengeluaran di Kabupaten Kepulauan Anambas (juta rupiah), 2015-2018**

*Gross Domestic Regional Bruto at Current Market Prices by Type of Expenditure in Kepulauan Anambas Regency (million rupiahs), 2015-2018*

<b>Jenis Pengeluaran</b> <i>Type of Expenditure</i>	<b>2015</b>	<b>2016</b>	<b>2017</b>	<b>2018</b>
(1)	(2)	(3)	(4)	(5)
Pengeluaran Konsumsi Rumah Tangga/ <i>Household Consumption Expenditure</i>	1 507 495,46	1 672 131,25	1 834 408,26	1 997 152,66
Pengeluaran Konsumsi LNPRT/ <i>NPISH Consumption Expenditure</i>	9 040,71	9 831,84	10 304,15	11 186,94
Pengeluaran Konsumsi Pemerintah/ <i>Government Consumption Expenditure</i>	1 258 277,03	1 455 496,06	1 582 674,85	1 675 319,99
Pembentukan Modal Tetap Bruto/ <i>Gross Fixed Capital Formation</i>	2 544 783,62	2 836 219,30	3 028 431,42	3 117 375,00
Perubahan Inventori/ <i>Changes in Inventories</i>	43 162,98	33 119,87	19 965,29	23 773,41
Net Ekspor/ <i>Net Exports</i>	10 711 261,62	10 590 783,84	10 782 320,90	10 024 368,86
<b>Produk Domestik Bruto/<i>Gross Domestic Product</i></b>	<b>16 074 021,43</b>	<b>16 597 582,16</b>	<b>17 258 104,88</b>	<b>16 849 176,86</b>

Catatan/Note:

Sumber/Source: BPS Kabupaten Kepulauan Anambas/ BPS - Statistics Of Kepulauan Anambas Regency

**Produk Domestik Regional Bruto Atas Dasar Harga Konstan 2010 Menurut Pengeluaran di Kabupaten Kepulauan Anambas (juta rupiah), 2015-2018**

**Tabel 10.6**  
*Table*

*Gross Domestic Regional Bruto at Current Market Prices by Type of Expenditure in Kepulauan Anambas Regency (million rupiahs), 2015-2018*

<b>Jenis Pengeluaran</b> <i>Type of Expenditure</i>	<b>2015</b>	<b>2016</b>	<b>2017</b>	<b>2018</b>
(1)	(2)	(3)	(4)	(5)
Pengeluaran Konsumsi Rumah Tangga/ <i>Household Consumption Expenditure</i>	1 170 438,34	1 231 027,13	1 287 774,02	1 348 828,70
Pengeluaran Konsumsi LNPR/TPISH	6 573,86	6 668,65	6 772,82	7 175,81
Pengeluaran Konsumsi Pemerintah/ <i>Government Consumption Expenditure</i>	898 194,19	958 568,42	1 006 363,17	1 043 517,04
Pembentukan Modal Tetap Bruto/ <i>Gross Fixed Capital Formation</i>	1 900 460,76	2 028 527,85	2 111 608,47	2 129 254,27
Perubahan Inventori/ <i>Changes in Inventories</i>	33 601,06	24 587,50	12 560,60	14 782,55
Net Ekspor/ <i>Net Exports</i>	8 774 977,99	8 905 863,99	8 717 375,28	7 519 793,17
<b>Produk Domestik Bruto/<i>Gross Domestic Product</i></b>	<b>12 784 246,20</b>	<b>13 155 243,55</b>	<b>13 142 454,36</b>	<b>12 063 351,54</b>

Catatan/*Note*:

Sumber/*Source*: BPS Kabupaten Kepulauan Anambas/ *BPS - Statistics Of Kepulauan Anambas Regency*



**Perbandingan Antar  
Wilayah**  
*Regional Comparison*

**11**



**PENJELASAN TEKNIS**

1. Pada tahun 2018, jumlah penduduk Provinsi Kepulauan Riau sebesar 2.136,52 ribu jiwa. Jumlah penduduk Kabupaten Kepulauan Anambas merupakan terkecil dengan persentase sekitar 2 persen. Terbesar pertama adalah Kota Batam dengan 62,2 persen, lalu diikuti Kabupaten Karimun sekitar 10,8 persen. Semua kabupaten/kota di Provinsi Kepulauan Riau mengalami pertumbuhan penduduk.
2. Laju pertumbuhan ekonomi Provinsi Kepulauan Riau mengalami percepatan sedangkan Kabupaten Kepulauan Anambas mengalami penurunan pada tahun 2018, yakni masing-masing sekitar 4,56 persen dan -8,21 persen.
3. Indeks Pembangunan Manusia Kabupaten Kepulauan Anambas merupakan yang kedua terkecil setelah Kabupaten Lingga. Indeks Pembangunan Manusia Kabupaten Kepulauan Anambas pada tahun 2018 adalah 67,53, sedangkan Indeks Pembangunan Manusia Kepulauan Riau adalah 74,84.
4. Indeks Pembangunan Manusia Kabupaten Kepulauan Anambas merupakan yang kedua terkecil setelah Kabupaten Lingga. Indeks Pembangunan Manusia Kabupaten Kepulauan Anambas pada tahun 2018 adalah 67,53, sedangkan Indeks Pembangunan Manusia Kepulauan Riau adalah 74,84.
5. Persentase penduduk miskin di Kabupaten Kepulauan Anambas merupakan yang tertinggi ketiga di Provinsi Kepulauan Riau dengan nilai 6,93 persen.

**TECHNICAL NOTES**

1. *In 2018, total population of Kepulauan Riau Province was recorded 2,136.52 thousand people. Kepulauan Anambas population was the smallest population with around 2 percent. Population highest was Batam about 62,2 percent, then followed by Karimun about 10,8 percent. The number of population all regency in Kepulauan Riau Province were increased.*
2. *Economic growth rate of Kepulauan Riau Province and Kepulauan Anambas was accelerated in 2018 about 4,56 percent, while Kepulauan Anambas has declined about -8.21 percent.*
3. *Human Development Index in Kepulauan Anambas is the second smallest in Kepulauan Riau Povince after Lingga. Human Development Index in Kepulauan Anambas Regency in 2018 is 67,53, still below Kepulauan Riau Human Development Index about 74,84.*
4. *Human Development Index in Kepulauan Anambas is the second smallest in Kepulauan Riau Povince after Lingga. Human Development Index in Kepulauan Anambas Regency in 2018 is 67,53, still below Kepulauan Riau Human Development Index about 74,84.*
5. *Percentage of Poor People in Kepulauan Anambas Regency is the third highest in Kepulauan Riau Province with 6.93 percent.*



**Tabel 11.1**  
Table

**Penduduk, Laju Pertumbuhan Penduduk, Distribusi di Persentase Penduduk, Kepadatan Penduduk, Rasio Jenis Kelamin Penduduk Menurut Kabupaten/Kota di Provinsi Kepulauan Riau, 2010 dan 2018**

*Population, Population Growth Rate, Percentage Distribution of Population, Population Density, and Population Sex Ratio by Regency/Municipality in Kepulauan Riau Province, 2010 and 2018*

Kabupaten/Kota Regency/Municipality	Penduduk (ribu) Population (thousand)			Laju Pertumbuhan Penduduk per Tahun Annual Population Growth Rate (%)	
	2010 <sup>1</sup>	2015 <sup>2</sup>	2018 <sup>2</sup>	2000–2010	2010–2018 <sup>2</sup>
(1)	(2)	(3)	(4)	(5)	(6)
Karimun	212,56	213,48	231,15	...	8,28
Bintan	142,30	143,02	157,93	...	10,43
Natuna	69,00	69,42	76,97	...	10,88
Lingga	86,24	86,51	89,50	...	3,46
Kepulauan Anambas	37,41	37,63	41,93	...	11,43
Kota Batam	944,29	954,45	1 329,77	...	39,32
Kota Tanjung Pinang	187,36	188,31	209,28	...	11,14
<b>Kepulauan Riau</b>	<b>1 679,16</b>	<b>1 692,82</b>	<b>2 136,52</b>	<b>69,33</b>	<b>26,21</b>

**Berlanjut/To Be Continued ...**



**Lanjutan Tabel/Continued Table 11.1**

Kabupaten/Kota Regency/Municipality	Persentase Penduduk Percentage of Total Population		Kepadatan Penduduk per km <sup>2</sup> Population Density per sq.km	
	2010 <sup>1</sup>	2018 <sup>2</sup>	2010 <sup>1</sup>	2018 <sup>2</sup>
(1)	(7)	(8)	(9)	(10)
Karimun	12,61	10,82	2,34	2,53
Bintan	8,45	7,39	1,08	1,20
Natuna	4,10	3,60	0,35	0,38
Lingga	5,11	4,19	0,38	0,39
Kepulauan Anambas	2,22	1,96	0,64	0,71
Kota Batam	56,38	62,24	9,94	13,85
Kota Tanjung Pinang	11,12	9,80	13,03	14,48
<b>Kepulauan Riau</b>	<b>100,0</b>	<b>100,0</b>	<b>100,0</b>	<b>100,0</b>

**Berlanjut/To Be Continued ...**

Lanjutan Tabel/Continued Table 11.1

Kabupaten/Kota Regency/Municipality	Rasio Jenis Kelamin Population Sex Ratio	
	2010 <sup>1</sup>	2018 <sup>2</sup>
(1)	(11)	(12)
Karimun	104,71	103,61
Bintan	106,85	105,89
Natuna	107,13	105,87
Lingga	105,04	104,08
Kepulauan Anambas	107,71	106,15
Kota Batam	105,18	104,05
Kota Tanjung Pinang	103,13	102,07
<b>Kepulauan Riau</b>	<b>105,16</b>	<b>104,05</b>

Catatan/Note: <sup>1</sup> Hasil SP2010 (Mei)/The result of the 2010 Population Census (May)

<sup>2</sup> Hasil Proyeksi Penduduk Indonesia 2015–2045 (Pertengahan tahun/Juni)/The result of Indonesia Population Projection 2010–2035 (mid year/June)

<sup>3</sup> Rata-rata Laju Pertumbuhan Penduduk per tahun 2000–2010 untuk Aceh dihitung dengan menggunakan data Sensus Penduduk Aceh Nias (SPAN) 2005 dan SP2010/Annual growth rate of population 2000–2010 to Aceh was calculated using data Aceh Nias Population Census (SPAN) 2005 and 2010 Population Census

Sumber/Source: BPS, Sensus Penduduk (SP) 2010 dan Proyeksi Penduduk Indonesia 2015–2045/BPS-Statistics Indonesia, 2010 Population Census and Indonesia Population Projection 2015–2045

**Produk Domestik Regional Bruto Atas Dasar Harga Konstan Menurut Kabupaten/Kota di Provinsi Kepulauan Riau (persen), 2018**

**Tabel 11.2**  
Table

*Growth Rate of Gross Regional Domestic Product at Constant 2010 by Regency/Municipality in Kepulauan Riau Province (persen), 2018*

Kabupaten/Kota Regency/Municipality	Laju Pertumbuhan Growth Rate
(1)	(2)
Karimun	5,02
Bintan	4,85
Natuna	2,44
Lingga	4,00
Kepulauan Anambas	-8,21
Kota Batam	4,72
Kota Tanjung Pinang	3,21
<b>Kepulauan Riau</b>	<b>4,56</b>

Catatan/Note:

Sumber/Source: BPS Provinsi Kepulauan Riau/ BPS - Statistics Of Kepulauan Riau Province

**Tabel** 11.3  
*Table*

**Indeks Pembangunan Manusia Menurut Kabupaten/  
Kota di Provinsi Kepulauan Riau, 2018**  
*by Regency/Municipality in Kepulauan Riau Province,  
2018*

<b>Kabupaten/Kota</b> <i>Regency/Municipality</i>	<b>Indeks Pembangunan Manusia</b> <i>Human Development Index</i>
(1)	(2)
Karimun	70,56
Bintan	73,41
Natuna	72,10
Lingga	64,06
Kepulauan Anambas	67,53
Kota Batam	80,54
Kota Tanjung Pinang	78,33
<b>Kepulauan Riau</b>	<b>74,84</b>

Catatan/Note:

Sumber/Source: BPS Provinsi Kepulauan Riau/ BPS - Statistics Of Kepulauan Riau Province

**Garis Kemiskinan dan Persentase Penduduk Miskin Menurut Kabupaten/Kota di Provinsi Kepulauan Riau, 2018**

**Tabel 11.4**

*Table Poverty Line and Percentage of Poor People by Regency/ Municipality in Kepulauan Riau Province, 2018*

Kabupaten/Kota <i>Regency/Municipality</i>	Garis Kemiskinan <i>Poverty Line</i>	Persentase Penduduk Miskin <i>Percentage of Poor People</i>
(1)	(2)	(3)
Karimun	360 087	6,90
Bintan	367 294	6,61
Natuna	362 519	4,68
Lingga	411 387	13,55
Kepulauan Anambas	366 917	6,93
Kota Batam	650 406	5,11
Kota Tanjung Pinang	650 406	9,24
<b>Kepulauan Riau</b>	<b>625 473</b>	<b>6,20</b>

Catatan/Note:

Sumber/Source: BPS Provinsi Kepulauan Riau/ BPS - Statistics Of Kepulauan Riau Province



Sensus  
Penduduk  
2020

# DATA


## MENCERDASKAN BANGSA



**BADAN PUSAT STATISTIK  
KABUPATEN KEPULAUAN ANAMBAS**

Jalan Soekarno Hatta, Tarempa Selatan, Siantan, Kabupaten Kepulauan Anambas  
Email: [bps2105@bps.go.id](mailto:bps2105@bps.go.id)  
Homepage: <http://anambaskab.bps.go.id>

ISSN 2442-6759



3 772442 605006