

KABUPATEN LINGGA DALAM ANGKA

Lingga Regency in Figures

2019



KABUPATEN LINGGA DALAM ANGKA

Lingga Regency in Figures

2019



linggakab.go.id

Kabupaten Lingga Dalam Angka

Lingga Regency in Figures

2019

ISSN: 2442-6067

No. Publikasi/*Publication Number*: 21040.1903

Katalog/*Catalog*: 1102001.2104

Ukuran Buku/*Book Size*: 14,8 cm x 21 cm

Jumlah Halaman/*Number of Pages*: xxix + 225 halaman /*pages*

Naskah/*Manuscript*:

Badan Pusat Statistik Kabupaten Lingga

BPS-Statistics of Lingga Regency

Penyunting/*Editor*:

Badan Pusat Statistik Kabupaten Lingga

BPS-Statistics of Lingga Regency

Gambar Kover oleh/*Cover Designed by*:

Badan Pusat Statistik Kabupaten Lingga/*BPS-Statistics of Lingga Regency*

Ilustrasi Kover/*Cover Illustration*:

Penarik/*Penarik*

Diterbitkan oleh/*Published by*:

© BPS Kabupaten Lingga/*BPS-Statistics of Lingga Regency*

Dicetak oleh/*Printed by*:

CV. Delta Bintang Twins

Dilarang mengumumkan, mendistribusikan, mengomunikasikan, dan/atau menggangdakan sebagian atau seluruh isi buku ini untuk tujuan komersial tanpa izin tertulis dari Badan Pusat Statistik Kabupaten Lingga

Prohibited to announce, distribute, communicate, and/or copy part or all of this book for commercial purpose without permission from BPS-Statistics of Lingga Regency

TIM PENYUSUN BUKU/*Drafting Team*

Kabupaten Lingga Dalam Angka

Lingga Regency in Figures

2019

Pengarah/*Director:*

Sumarmono

Tim Penyusun/*Editor Team:*

Penanggung Jawab/*Coordinator:*

Muhamad Andries

Naskah/*Manuscript:*

Muhamad Andries

Gambar Kulit/*Cover Design:*

Muhamad Andries

Infografis/*Infographics:*

Muhamad Andries

Kontributor/*Contributor:*

Desneli Irma

Saputra Noviansyah

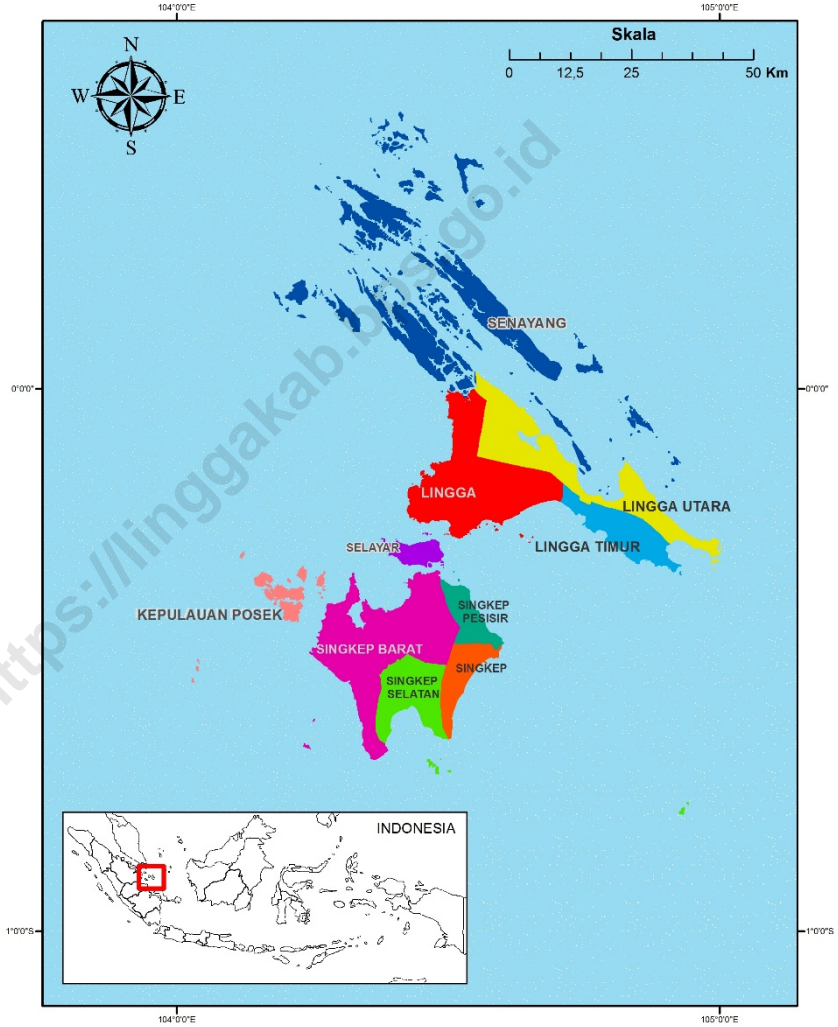
Nunik Sri Rahayu

Utary Hafiza

M. Fadel Pahleva Y.

Peta Wilayah Kabupaten Lingga

Map Of Lingga Regency



<https://linggakab.bps.go.id>



Sumarmono. S.Si



KATA PENGANTAR

Lingga Dalam Angka 2019 merupakan publikasi tahunan yang diterbitkan oleh BPS Kabupaten Lingga. Disadari bahwa publikasi ini belum sepenuhnya memenuhi harapan pihak pemakai data khususnya para perencana, namun diharapkan dapat membantu melengkapi penyusunan rencana pembangunan di Kabupaten Lingga.

Publikasi ini dapat terwujud berkat kerja sama dan bantuan dari berbagai pihak baik instansi pemerintah maupun swasta. Kepada semua pihak yang telah memberikan bantuan disampaikan penghargaan dan terima kasih yang sebesar – besarnya.

Untuk perbaikan publikasi ini, tanggapan dan saran yang bersifat konstruktif dari para pemakai sangat diharapkan.

Daik Lingga, Agustus 2019

Kepala BPS

Kabupaten Lingga

Sumarmoho, S.Si



PREFACE

Lingga in Figures 2019 is an annual publication written by BPS-Statistics of Lingga Regency. Honestly, this publication has not perfect yet and has not filled the user's hope, especially for the planners yet, but hopely it can help to equip compilation of development planning in Lingga Regency.

This comprehensive publication has been made possible with the assistance and contribution from several governmental institutions and private organizations. To all parties who have been involved in the preparation of this publication, I would like to express my sincerest appreciation and gratitude.

Comments and constructive suggestions for the improvement of this publication are always welcome.

*Daik Lingga, August 2019
BPS-Statistics of Lingga Regency*

*Sumarmono, S.Si
Chief Statistician*

DAFTAR ISI/CONTENTS

	Halaman Page
Kepala BPS Kabupaten Lingga.....	vi
<i>Chief Statistician Of Lingga Regency</i>	vi
Kata Pengantar	ix
<i>Preface</i>	x
Daftar Isi/ <i>Contents</i>	xi
Daftar Tabel/ <i>List Of Tables</i>	xiii
Penjelasan Umum/ <i>Explanatory Notes</i>	xxix
1 Geografi dan Iklim/ <i>Geography and Climate</i>	3
1.1 Geografi/ <i>Geography</i>	11
1.2 Iklim/ <i>Climate</i>	13
2 Pemerintahan/ <i>Government</i>	17
2.1 Wilayah Administratif/ <i>Administrative Area</i>	26
2.2 Sumber Daya Manusia/ <i>Human Resources</i>	27
2.3 Dewan Perwakilan Rakyat Daerah/ <i>The Regional House of Representative</i>	30
3 Penduduk dan Ketenagakerjaan/ <i>Population and Employment</i>	35
3.1 Pendudukan/ <i>Population</i>	45
3.2 Ketenagakerjaan/ <i>Employment</i>	54
4 Sosial dan Kesejahteraan Rakyat/ <i>Social and Welfare</i>	63
4.1 Pendidikan/ <i>Education</i>	82
4.2 Kesehatan/ <i>Health</i>	112
4.3 Agama/ <i>Religion</i>	132
4.4 Kriminalitas dan Ketahanan Sosial/ <i>Crime and Sosial Resilience</i>	140
5. Pertanian/ <i>Agriculture</i>	145
5.1 Tanaman Pangan/ <i>Food Crops</i>	150
5.2 Hortikultura/ <i>Horticulture</i>	152

5.3 Perkebunan/ <i>Estate Crops</i>	172
6 Pertambangan Dan Energi/ <i>Mining and Energy</i>	177
7 Pariwisata/ <i>Tourism</i>	189
8 Sistem Neraca Regional/ <i>System of Regional Account</i>	203
9 Perbandingan Antar Kab/kota/ <i>Regency/Municipal Comparison</i>	219

<https://linggakab.bps.go.id>

DAFTAR TABEL/*LIST OF TABLES*

		Halaman <i>Page</i>
1	GEOGRAFI DAN IKLIM/<i>GEOGRAPHY AND CLIMATE</i>	11
1.1	GEOGRAFI/<i>GEOGRAPHY</i>	11
1.1.1	Luas Daerah dan Jumlah Pulau Menurut Kecamatan di Kabupaten Lingga, 2018/ <i>Total Area and Number of Islands by Sub District in Lingga Regency, 2018</i>	11
1.2	IKLIM/<i>CLIMATE</i>	13
1.2.1	Rata-rata Suhu dan Kelembaban Udara menurut Bulan di Kabupaten Lingga, 2018 <i>Average Temperature and Humidity by Month in Lingga Regency, 2018</i>	13
1.2.2	Rata-rata Tekanan Udara, Kecepatan Angin dan Penyinaran Matahari menurut Bulan di Kabupaten Lingga, 2018 <i>Average Atmospheric Pressure, Wind Velocity and Duration of Sunshine by Month in Lingga Regency, 2018</i>	14
1.2.3	Jumlah Curah Hujan dan Hari Hujan menurut Bulan di Kabupaten Lingga, 2018 <i>Number of Rainfalls by Month in Kabupaten Lingga, 2018</i>	15
1.2.4	Penguapan, Badai, Kejadian Kabut dan Asap menurut Bulan di Dabo Singkep, 2018 <i>The Evaporation, Thunderstorm, Fog and Smoke Occurence by Month in Dabo Singkep, 2018</i>	16
2	PEMERINTAHAN/<i>GOVERNMENT</i>.....	17
2.1	WILAYAH ADMINISTRATIF/<i>ADMINISTRATIVE AREA</i>	26
2.1.1	Jumlah Desa ¹ Menurut Kecamatan di Kabupaten Lingga, 2014 - 2018/ <i>Number of Villages¹ by Subdistrict in Lingga Regency, 2014 - 2018</i>	26

2.2	SUMBER DAYA MANUSIA/HUMAN RESOURCES	27
2.2.1	Jumlah Pegawai Negeri Sipil Menurut Jabatan dan Jenis Kelamin di Kabupaten Lingga, 2017 dan 2018 <i>Number of Civil Servants by Occupation and Sex in Lingga Regency, 2017 and 2018</i>	27
2.2.2	Jumlah Pegawai Negeri Sipil Menurut Tingkat Pendidikan dan Jenis Kelamin di Kabupaten Lingga, 2017 dan 2018 <i>Number of Civil Servants by Educational Level and Sex in Lingga Regency, 2017 and 2018</i>	28
2.2.3	Jumlah Pegawai Negeri Sipil Menurut Tingkat Kepangkatan dan Jenis Kelamin di Kabupaten Lingga, 2017 dan 2018 <i>Number of Civil Servants by Hierarchy and Sex in Lingga Regency, 2017 and 2018</i>	29
2.3	DEWAN PERWAKILAN RAKYAT DAERAH/ THE REGIONAL HOUSE OF REPRESENTATIVE	30
2.3.1	Jumlah Anggota Dewan Perwakilan Rakyat Daerah Menurut Partai Politik dan Jenis Kelamin di Kabupaten Lingga, 2018 <i>Number of Members of The Regional House of Representatives by Political Parties and Sex in Lingga Regency, 2018</i>	30
2.3.2	Jumlah Anggota Dewan Perwakilan Rakyat Daerah Menurut Kelompok Umur dan Jenis Kelamin di Kabupaten Lingga, 2018 <i>Number of Members of The Regional House of Representatives by Age Group and Sex in Lingga Regency, 2018.....</i>	31
2.3.3	Jumlah Sidang/Rapat DPRD Menurut Jenis Sidang di Kabupaten Lingga, 2018 <i>Number of Parliament Meeting by Kind in Lingga Regency, 2018.....</i>	32
2.3.4	Jumlah Keputusan DPRD Menurut Jenis Keputusan di Kabupaten Lingga, 2018 <i>Number of Parliament Decisions by Kind in Lingga Regency, 2018.....</i>	33

3	PENDUDUK DAN KETENAGAKERJAAN/POPULATION AND EMPLOYMENT	45
3.1	PENDUDUKAN/POPULATION	45
3.1.1	Penduduk, Laju Pertumbuhan Penduduk, Distribusi Persentase Penduduk, Kepadatan Penduduk dan Rasio Jenis Kelamin Penduduk Menurut Kecamatan di Kabupaten Lingga, 2010 dan 2018 <i>Population, Population Growth Rate, Percentage Distribution of Population, Population Dencity, and Population Sex Ratio by Subdistrict in Lingga Regency, 2010 and 2018</i>	45
3.1.2	Jumlah Penduduk Menurut Kelompok Umur dan Jenis Kelamin di Kabupaten Lingga, 2018 <i>Population by Age Group and Sex in Lingga Regency, 2018.....</i>	48
3.1.3	Jumlah Kepemilikan Surat Administrasi Kependudukan menurut Kecamatan di Kabupaten Lingga, 2018 <i>Number of Administration Card by Subdistrict in Lingga Regency, 2018.....</i>	49
3.1.4	Jumlah Migrasi Penduduk menurut Kecamatan dan Jenis Kelamin di Kabupaten Lingga, 2018 <i>Number of Population Migration by Subdistrict and Sex in Lingga Regency, 2018.....</i>	50
3.1.5	Jumlah Migrasi Penduduk menurut Bulan dan Jenis Kelamin di Kabupaten Lingga, 2018 <i>Number of Population Migration by Month and Sex in Lingga Regency, 2018.....</i>	51
3.1.6	Banyaknya Akte yang Diterbitkan Catatan Sipil menurut Kecamatan di Kabupaten Lingga Tahun 2018 <i>Number of Published Certificate in Civil Office by Subdistrict in Lingga Regency, 2018.....</i>	52
3.1.7	Jumlah Kepala Keluarga menurut Kecamatan dan Jenis Kelamin di Kabupaten Lingga, 2018 <i>Number of Patriarch by Subdistrict and Sex in Lingga Regency, 2018.....</i>	53

3.2	KETENAGAKERJAAN/EMPLOYMENT	54
3.2.1	Jumlah Penduduk Berumur 15 Tahun Ke atas menurut Kegiatan Selama Seminggu yang Lalu dan Jenis Kelamin di Kabupaten Lingga, 2018 <i>Population Aged 15 Years and Over by Subdistrict and Type of Activity During The Previous Week in Lingga Regency, 2018</i>	54
3.2.2	Jumlah Penduduk Berumur 15 Tahun Ke atas Menurut Pendidikan Tertinggi yang Ditamatkan dan Jenis Kegiatan Selama Seminggu yang Lalu di Kabupaten Lingga, 2018 <i>Population Aged 15 Years and Over by Educational Attainment and Type of Activity During The Previous Week in Lingga Regency, 2018</i>	55
3.2.3	Jumlah Penduduk Berumur 15 Tahun Ke atas yang Bekerja Selama Seminggu yang Lalu Menurut Kelompok Umur dan Jenis Kelamin di Kabupaten Lingga, 2018 <i>Population Aged 15 Years and Over Who Worked During The Previous Week by Age Group and Sex in Lingga Regency, 2018 ..</i>	56
3.2.4	Jumlah Penduduk Berumur 15 Tahun Ke atas yang Bekerja Selama Seminggu yang Lalu Menurut Lapangan Pekerjaan Utama dan Jenis Kelamin di Kabupaten Lingga, 2018 <i>Population Aged 15 Years and Over Who Worked During The Previous Week by Main Industry and Sex in Lingga Regency, 2018.....</i>	57
3.2.5	Jumlah Penduduk Berumur 15 Tahun Ke atas yang Bekerja Selama Seminggu yang Lalu Menurut Jumlah Jam Kerja Seluruhnya dan Jenis Kelamin di Kabupaten Lingga, 2018 <i>Population Aged 15 Years and Over Who Worked During The Previous Week by Total Working Hours and Sex in Lingga Regency, 2018</i>	58

3.2.6	Jumlah Penduduk Berumur 15 Tahun Ke atas yang Bekerja Selama Seminggu yang Lalu Menurut Jumlah Jam Kerja Pada Pekerjaan Utama dan Jenis Kelamin di Kabupaten Lingga, 2018 <i>Population Aged 15 Years and Over Who Worked During The Previous Week by Number of Working Hours on Main Industry and Sex in Lingga Regency, 2018</i>	59
3.2.7	Jumlah Penduduk Berumur 15 Tahun Ke atas yang Bekerja Selama Seminggu yang Lalu Menurut Status Pekerjaan Utama dan Jenis Kelamin di Kabupaten Lingga, 2018 <i>Total and Percentage of Population Working Age By Main Employment Status and Sex in Lingga Regency, 2018</i>	60
3.2.8	Upah Minimum Regional (UMR) Kabupaten Lingga, 2013-2018 <i>Regional Minimum Wage of Lingga Regency, 2013-2018</i>	61
4	SOSIAL DAN KESEJAHTERAAN RAKYAT/SOCIAL AND WELFARE .	82
4.1	PENDIDIKAN/EDUCATION	82
4.1.1	Jumlah Sekolah, Guru, dan Murid Taman Kanak-Kanak (TK) di Bawah Kementerian Pendidikan dan Kebudayaan Menurut Kecamatan di Kabupaten Lingga, 2016/2017 dan 2017/2018 <i>Number of Schools, Teachers, and Pupils in Kindergarten Under The Ministry of Education and Culture by Subdistrict in Lingga Regency, 2016/2017 and 2017/2018</i>	82
4.1.2	Jumlah Sekolah, Guru, dan Murid Raudatul Athfal (RA) di Bawah Kementerian Agama Menurut Kecamatan di Kabupaten Lingga, 2016/2017 dan 2017/2018 <i>Number of Schools, Teachers, and Pupils in Raudatul Athfal (RA) Under The Ministry of Religious Affairs by Subdistrict in Lingga Regency, 2016/2017 and 2017/2018</i>	83
4.1.3	Jumlah Sekolah, Guru, dan Murid Sekolah Dasar (SD) di Bawah Kementerian Pendidikan dan Kebudayaan Menurut Kecamatan di Kabupaten Lingga, 2016/2017 dan 2017/2018 <i>Number of Schools, Teachers, and Pupils in Primary Schools Under The Ministry of Education and Culture by Subdistrict in Lingga Regency, 2016/2017 and 2017/2018</i>	84

4.1.4	<p>Jumlah Sekolah, Guru, dan Murid Madrasah Iftidayah (MI) di Bawah Kementerian Agama Menurut Kecamatan di Kabupaten Lingga, 2016/2017 dan 2017/2018</p> <p><i>Number of Schools, Teachers, and Pupils in Raudatul Athfal (RA) Under The Ministry of Religious Affairs by Subdistrict in Lingga Regency, 2016/2017 and 2017/2018</i></p>	87
4.1.5	<p>Jumlah Sekolah, Guru, dan Murid Sekolah Menengah Pertama (SMP) di Bawah Kementerian Pendidikan dan Kebudayaan Menurut Kecamatan di Kabupaten Lingga, 2016/2017 dan 2017/2018</p> <p><i>Number of Schools, Teachers, and Pupils in Junior High Schools Under The Ministry of Education and Culture by Subdistrict in Lingga Regency, 2016/2017 and 2017/2018</i></p>	90
4.1.6	<p>Jumlah Sekolah, Guru, dan Murid Madrasah Tsanawiyah (MTs) di Bawah Kementerian Agama Menurut Kecamatan di Kabupaten Lingga, 2017/2018 dan 2018/2019</p> <p><i>Number of Schools, Teachers, and Pupils in Madrasah Tsanawiyah (MTs) Under The Ministry of Religious Affairs by Subdistrict in Lingga Regency, 2017/2018 and 2018/2019.....</i></p>	93
4.1.7	<p>Jumlah Sekolah, Guru, dan Murid Sekolah Menengah Atas (SMA) di Bawah Kementerian Pendidikan dan Kebudayaan Menurut Kecamatan di Kabupaten Lingga, 2016/2017 dan 2017/2018</p> <p><i>Number of Schools, Teachers, and Pupils in Senior High Schools Under The Ministry of Education and Culture by Subdistrict in Lingga Regency, 2016/2017 and 2017/2018</i></p>	96
4.1.8	<p>Jumlah Sekolah, Guru, dan Murid Sekolah Menengah Kejuruan (SMK) di Bawah Kementerian Pendidikan dan Kebudayaan Menurut Kecamatan di Kabupaten Lingga, 2016/2017 dan 2017/2018</p> <p><i>Number of Schools, Teachers, and Pupils in Vocational High Schools Under The Ministry of Education and Culture by Subdistrict in Lingga Regency, 2016/2017 and 2017/2018.....</i></p>	99

4.1.9	Jumlah Sekolah, Guru, dan Murid Madrasah Aliyah (MA) di Bawah Kementerian Agama Menurut Kecamatan di Kabupaten Lingga, 2017/2018 dan 2018/2019 <i>Number of Schools, Teachers, and Pupils in Madrasah Aliyah (MA) Under The Ministry of Religious Affairs by Subdistrict in Lingga Regency, 2017/2018 and 2018/2019.....</i>	102
4.1.10	Jumlah Desa/Kelurahan yang Memiliki Fasilitas Sekolah Menurut Kecamatan dan Tingkat Pendidikan di Kabupaten Lingga, 2011 - 2018 <i>Number of Villages Having Educational Facilities by Subdistrict and Educational Level in Lingga Regency, 2011 - 2018</i>	105
4.1.11	Persentase Penduduk Usia 7–24 Tahun Menurut Jenis Kelamin, Kelompok Umur Sekolah, dan Partisipasi Sekolah di Kabupaten Lingga, 2018 <i>Percentag of Population Aged 7-24 Years by Sex, Age Group, and School Participation in Lingga Regency, 2018</i>	108
4.1.12	Angka Partisipasi Murni (APM) dan Angka Partisipasi Kasar (APK) Menurut Jenjang Pendidikan di Kabupaten Lingga, 2018 <i>Net Enrolment Rate and Gross Enrolment Rate by Educational Level in Lingga Regency, 2018</i>	109
4.1.13	Hasil Ujian Akhir Nasional Sekolah Dasar (SD) dan Madrasah Ibtidaiyah (MI) Menurut Kecamatan di Kabupaten Lingga, 2018 <i>Result of National Final Exam Elementary School (SD) and MI by Subdistrict in Lingga Regency, 2018</i>	110
4.1.14	Hasil Ujian Akhir Nasional Sekolah Menengah Pertama (SMP) dan Madrasah Tsanawiyah (MTs) Menurut Kecamatan di Kabupaten Lingga, 2018 <i>Result of National Final Exam of Junior High School (SMP) and MTS by Subdistrict in Lingga Regency, 2018</i>	111
4.2	KESEHATAN/HEALTH	112
4.2.1	Jumlah Desa/Kelurahan Yang Memiliki Sarana Kesehatan Menurut Kecamatan di Kabupaten Lingga, 2011 - 2018 <i>Number of Villages Having Health Facilities by Subdistrict in Lingga Regency, 2011 - 2018.....</i>	112

4.2.2	Jumlah Tenaga Kesehatan Menurut Kecamatan di Kabupaten Lingga, 2018 <i>Number of Health Personnel by subdistrict in Lingga Regency, 2018.....</i>	115
4.2.3	Persentase Penduduk yang Mempunyai Keluhan Kesehatan Selama Sebulan Terakhir Menurut Kecamatan di Kabupaten Lingga, 2013 - 2018 <i>Percentage of People Who Had Health Complaint During a Month Prior to The Survey by Subdistrict in Lingga Regency, 2013 - 2018.....</i>	116
4.2.4	Jumlah Rumah Sakit Umum, Rumah Sakit Khusus, Rumah Sakit/Rumah Bersalin, Puskesmas, Klinik/Balai Kesehatan, Posyandu, dan Polindes Menurut Kecamatan di Kabupaten Lingga, 2017 dan 2018 <i>Number of General Hospital, Special Hospital, Maternity Hospital and Public Health Center, Medical Clinic, Integrated Service Post, Village maternity Cottage by Subdistrict in Lingga Regency, 2017 and 2018</i>	117
4.2.5	Banyaknya Pasien Rawat Inap dan Rawat Jalan Menurut Bulan di Rumah Sakit Umum Daerah Dabo Singke, 2018 <i>Number of Patient was Spent and Take Care of Road Night at Central Public Health of Dabo Singkep, 2018</i>	120
4.2.6	Banyaknya Pasien Dirawat Inap dan Jalan menurut Bulan dan Sumber Biaya Pengobatan di RSUD Dabo Singkep, 2018 <i>Number of Patient was Spent and Take Care of Road Night by Month and Medical Cost Source at Central Public Health of Dabo Singkep, 2018.....</i>	121
4.2.7	Sepuluh Jenis Penyakit Tebesar Morbiditas Rawat Inap di RSUD Dabo Singkep, 2018 <i>Top Ten Kind of Most Diseases Morbidity which Spent at Central Public Health of Dabo Singkep, 2018</i>	122

4.2.8	Sepuluh Jenis Penyakit Tebesar Morbiditas Rawat Jalan di RSUD Dabo Singkep, 2018 <i>Top Ten Kind of Most Diseases Morbidity which Spent at Central Public Health of Dabo Singkep, 2018.....</i>	123
4.2.9	Banyaknya Dokter dan Paramedis menurut Jenis Kelamin di RSUD Dabo Singkep, 2018 <i>Number of Doctors and Paramedics by Gender at Central Public Health of Dabo Singkep, 2018</i>	124
4.2.10	Banyaknya Kasur dan Kamar Rawat Inap di RSUD Dabo Singkep, 2018 <i>Number of Mattresses and Inpatient Rooms in Dabo Singkep Hospital, 2018.....</i>	125
4.2.11	Banyaknya Pasien Rawat Inap dan Rawat Jalan menurut Bulan di Rumah Sakit Umum Daerah Encik Mariyam, 2018 <i>Number of Patient was Spent and Take Care of Road Night at Central Public Health Encik Mariyam, 2018</i>	126
4.2.12	Banyaknya Pasien Dirawat Inap dan Jalan menurut Bulan dan Sumber Biaya Pengobatan di RSUD Encik Mariyam, 2018 <i>Number of Patient was Spent and Take Care of Road Night by Month and Medical Cost Source at Central Public Health of Encik Mariyam, 2018</i>	127
4.2.13	Sepuluh Jenis Penyakit Tebesar Morbiditas Rawat Inap di RSUD Encik Mariyam, 2018 <i>Top Ten Kind of Most Diseases Morbidity which Spent at Central Public Health of Encik Mariyam, 2018.....</i>	128
4.2.14	Sepuluh Jenis Penyakit Tebesar Morbiditas Rawat Jalan di RSUD Encik Mariyam, 2018 <i>Top Ten Kind of Most Diseases Morbidity which Spent at Central Public Health of Encik Mariyam, 2018.....</i>	129
4.2.15	Banyaknya Dokter dan Paramedis menurut Jenis Kelamin di RSUD Encik Mariyam, 2018 <i>Number of Doctors and Paramedics by Gender at Central Public Health of Encik Mariyam, 2018</i>	130

4.2.16	Banyaknya Kasur dan Kamar Rawat Inap di RSUD Encik Mariyam, 2018 <i>Number of Mattresses and Inpatient Rooms in Encik Mariyam Hospital, 2018</i>	131
4.3	AGAMA DAN SOSIAL LAINNYA/RELIGION AND OTHER AFFAIRS	132
4.3.1	Persentase Penduduk Menurut Kecamatan dan Agama yang Dianut di Kabupaten Lingga, 2018 <i>Population Percentage by Subdistrict and Religion in Lingga Regency, 2018</i>	132
4.3.2	Banyaknya Tempat Peribadatan menurut Kecamatan di Kabupaten Lingga, 2018 <i>Number of Worship Facility by Subdistrict in Lingga Regency, 2018</i>	133
4.3.3	Jumlah Desa/Kelurahan yang Mengalami Bencana Alam ¹ Menurut Kecamatan di Kabupaten Lingga, 2011 - 2018 <i>Number of Villages that Had Natural Disaster¹ by Subdistrict in Lingga Regency, 2011 - 2018</i>	134
4.3.4	Jumlah Pondok Pesantren dan Santri Menurut Kecamatan di Kabupaten Lingga, 2018 <i>Number of Pesantren and Its Students by Subdistrict in Lingga Regency, 2018</i>	135
4.3.5	Banyaknya Nikah, Thalaq dan Rujuk menurut Kecamatan di Kabupaten Lingga Tahun 2018 <i>Numbers of Marriage, Repudiation, Divorces and Reconciliation by Subdistrict in Lingga Regency, 2018</i>	136
4.3.6	Jumlah Hewan Kurban menurut Kecamatan di Kabupaten Lingga Tahun 2018 <i>Number of Sacrificial Animals in Lingga Regency, 2018</i>	137
4.3.7	Jumlah Jemaah Haji yang Berangkat ke Mekkah dan yang Kembali menurut Jenis Kelamin Kecamatan di Kabupaten Lingga, 2018 <i>Number of Hajji Pilgrims Departure to Mecca and Return by Sex and Subdistrict in Lingga Regency, 2018</i>	138

4.5.2	Garis Kemiskinan dan Penduduk Miskin di Kabupaten Lingga, 2011-2018 <i>Poverty Line and Number of Poor People in Lingga Regency, 2011-2018</i>	139
4.4	KRIMINALITAS DAN KETAHANAN SOSIAL/CRIME AND SOSIAL RESILIENCE	140
4.4.1	Jumlah Perkara Pidana di Lembaga Pemasyarakatan Cabang Tanjungpinang di Dabo Singkep, 2018 <i>Number of Criminal Cases in Branch of Tanjungpinang in Dabo Singkep, 2018</i>	140
4.4.2	Jumlah Isi Rumah Tahanan di Lembaga Pemasyarakatan Cabang Tanjungpinang di Dabo Singkep Tahun 2018 <i>Number of Prisoners in Branch Prison of Tanjungpinang in Dabo Singkep, 2018</i>	141
4.4.3	Jumlah Pos Kamling menurut Kondisi dan Kecamatan di Kabupaten Lingga, 2018 <i>Number of Environment Security Post by Condition and Subdistrict in Lingga Regency, 2018</i>	142
4.4.4	Banyaknya Anggota Hansip/Linmas menurut TPS, PPS, PPK, dan Kecamatan di Kabupaten Lingga Pada Pemilu Anggota DPR, DPRD, Presiden dan Wakil Presiden serta Pilkada, 2018 <i>Number of Civil Defence Personal by Election Place and Subdistrict in Lingga Regency, 2018</i>	143
5.	PERTANIAN/AGRICULTURE	150
5.1	TANAMAN PANGAN/FOOD CROPS	150
5.1.1	Luas Panen, Produksi, dan Produktivitas Padi di Kabupaten Lingga, 2018 <i>Harvested Area, Production, and Productivity of Paddy in Lingga Regency, 2018</i>	150
5.1.2	Produki Padi Setara Beras di Kabupaten Lingga, 2018 <i>Rice Equivalent Production in Lingga Regency, 2018</i>	151

5.2	HORTIKULTURA/HORTICULTURE.....	152
5.2.1	Luas Panen Tanaman Sayuran Menurut Kecamatan dan Jenis Tanaman di Kabupaten Lingga (ha), 2017 dan 2018 <i>Harvested Area of Vegetables by Subdistrict and Kind of Plant in Lingga Regency (ha), 2017 and 2018</i>	152
5.2.2	Produksi Tanaman Sayuran Menurut Kecamatan dan Jenis Tanaman di Kabupaten Lingga (kuintal), 2017 dan 2018 <i>Production of Vegetables by Subdistrict and Kind of Plant in Lingga Regency (quintal), 2017 and 2018.....</i>	154
5.2.3	Luas Panen Tanaman Sayuran dan Buah–Buahan Semusim Menurut Jenis Tanaman (ha), 2015 - 2018 <i>Harvested Area of Seasonal Vegetables and Fruits by Kind of Plant (ha), 2015 - 2018.....</i>	156
5.2.4	Produksi Tanaman Sayuran dan Buah–Buahan Semusim Menurut Jenis Tanaman (kuintal), 2015 - 2018 <i>Production of Seasonal Vegetables and Fruits by Kind of Plant (quintal), 2015 - 2018.....</i>	158
5.2.5	Luas Panen Tanaman Biofarmaka Menurut Kecamatan dan Jenis Tanaman di Kabupaten Lingga (m ²), 2017 dan 2018 <i>Harvested Area of Medicinal Plants by Subdistrict and Kind of Plant in Lingga Regency (m²), 2017 and 2018.....</i>	160
5.2.6	Produksi Tanaman Biofarmaka Menurut Kecamatan dan Jenis Tanaman di Kabupaten Lingga (kg), 2017 dan 2018 <i>Production of Medicinal Plants by Subdistrict and Kind of Plant in Lingga Regency (kg), 2017 and 2018.....</i>	161
5.2.7	Luas Panen Tanaman Biofarmaka Menurut Jenis Tanaman (m ²), 2015 - 2018 <i>Harvested Area of Medicinal Plants by Kind of Plant (m²), 2015 - 2018.....</i>	162
5.2.8	Produksi Tanaman Biofarmaka Menurut Jenis Tanaman (kg), 2015 - 2018 <i>Production of Medicinal Plants by Kind of Plant (kg), 2015 - 2018.....</i>	163

5.2.9	Luas Panen Tanaman Hias Menurut Kecamatan dan Jenis Tanaman di Kabupaten Lingga (m ²), 2017 dan 2018 <i>Harvested Area of Ornamental Plants by Subdistrict and Kind of Plant in Lingga Regency (m²), 2017 and 2018</i>	164
5.2.10	Produksi Tanaman Hias Menurut Kecamatan dan Jenis Tanaman di Kabupaten Lingga (tangkai), 2017 dan 2018 <i>Production of Ornamental Plants by Subdistrict and Kind of Plant in Lingga Regency (stalks), 2017 and 2018</i>	165
5.2.11	Luas Panen Tanaman Hias Menurut Jenis Tanaman (m ²), 2017 dan 2018 <i>Harvested Area of Ornamental Plants by Kind of Plant (m²), 2017 and 2018</i>	166
5.2.12	Produksi Tanaman Hias Menurut Jenis Tanaman (tangkai), 2015 - 2018 <i>Production of Ornamental Plants by Kind of Plant (stalks), 2015 - 2018</i>	167
5.2.13	Produksi Buah-buahan Menurut Jenis Tanaman Menurut Kecamatan di Kabupaten Lingga (kuintal), 2017 dan 2018 <i>Production of Fruits by Kind of Plant by Subdistrict in Lingga Regency (quintal), 2017 and 2018</i>	168
5.2.14	Produksi Buah–Buahan dan Sayuran Tahunan Menurut Jenis Tanaman (kuintal), 2015 - 2018 <i>Production of Annual Fruits and Vegetables by Kind of Plant (quintal), 2015 - 2018</i>	170
5.3	PERKEBUNAN/ESTATE CROPS	172
5.3.1	Luas Areal Tanaman Perkebunan Menurut Kecamatan dan Jenis Tanaman di Kabupaten Lingga (ribu ha), 2017 dan 2018 <i>Planted Area of Estate Crops by Subdistrict and Type of Crops in Lingga Regency (Thousand Ha), 2017 and 2018</i>	172
5.3.2	Produksi Perkebunan Menurut Kecamatan dan Jenis Tanaman di Kabupaten Lingga (ribu ton), 2017 dan 2018 <i>Production of Estates by Subdistrict and Type of Crops in Lingga Regency (thousand tons), 2017 and 2018</i>	174

6	PERTAMBANGAN DAN ENERGI/MINING AND ENERGY	183
6.1	Daya Terpasang, Produksi, dan Distribusi Listrik PT. PLN (Persero) pada Cabang/Ranting PLN di Kabupaten Lingga , 2017 dan 2018 <i>Installed Capacity, Production, and Distribution of Electricity of State Electricity Company at Branch Level in Lingga Regency, 2017 and 2018.....</i>	183
6.2	Jumlah Pelanggan Listrik Menurut Kecamatan di Kabupaten Lingga, 2014 - 2018 <i>Number of Electricity Costumers by Sub District in Lingga Regency, 2014 - 2018</i>	184
6.3	Jumlah Pelanggan dan Air Bersih yang Disalurkan menurut Pelanggan di Perusahaan Daerah Air Minum Cabang Daik Lingga, 2018 <i>Number of Customer and Disributed Clean Water by Type of Customers of Daik Lingga Water Supply's Establishment, 2018 ..</i>	185
6.4	Banyaknya Kapasitas Produksi Air Minum dan Tenaga Kerja di Perusahaan Daerah Air Minum Cabang Daik Lingga, 2018 <i>Numbers of Daik Lingga Water Supply's Establishment Production Capacities and Manpower, 2018</i>	186
6.5	Banyaknya Kapasitas Produksi Air Minum dan Tenaga Kerja di Perusahaan Daerah Air Minum Cabang Dabo Singkep, 2018 <i>Numbers of Dabo Singkep Water Supply's Establishment Production Capacities and Manpower, 2018</i>	187
7	PARIWISATA/TOURISM.....	195
7.1	Jumlah Rumah Makan/Restoran Menurut Kecamatan di Kabupaten Lingga, 2018 <i>Number of Restaurants by Sub District in Lingga Regency, 2018.</i>	195
7.2	Jumlah Meja dan Kursi Rumah Makan/Restoran Menurut Kecamatan di Kabupaten Lingga, 2018 <i>Number of Tables and Chairs of Restaurants by Sub District in Lingga Regency, 2018.....</i>	196

7.3	Daftar Hotel/Penginapan Menurut Kecamatan di Kabupaten Lingga, 2018 <i>List of Hotel or Accommodation by Sub District in Lingga Regency, 2018</i>	197
7.4	Objek Wisata Menurut Kecamatan di Kabupaten Lingga, 2018 <i>Tourist Attraction by Sub District in Lingga Regency, 2018</i>	198
8	SISTEM NERACA REGIONAL/SYSTEM OF REGIONAL ACCOUNT..	209
8.1	Produk Domestik Regional Bruto Atas Dasar Harga Berlaku Menurut Lapangan Usaha di Kabupaten Lingga (miliar rupiah), 2014 - 2018 <i>Gross Regional Domestic Product at Current Market Prices by Industry in Lingga Regency (billion rupiahs), 2014 - 2018</i>	209
8.2	Produk Domestik Regional Bruto Atas Dasar Harga Konstan 2010 Menurut Lapangan Usaha di Kabupaten Lingga (miliar rupiah), 2014 - 2018 <i>Gross Regional Domestic Product at 2010 Constant Market Prices by Industry in Lingga Regency (billion rupiahs), 2014 - 2018</i>	211
8.3	Distribusi Persentase Produk Domestik Regional Bruto Atas Dasar Harga Berlaku Menurut Lapangan Usaha di Kabupaten Lingga (persen), 2014 - 2018 <i>Percentage Distribution of Gross Regional Domestic Product at Current Market Prices by Industry in Lingga Regency (percent), 2014 - 2018</i>	213
8.4	Laju Pertumbuhan Produk Domestik Regional Bruto Atas Dasar Harga Konstan 2010 Menurut Lapangan Usaha di Kabupaten Lingga (miliar rupiah), 2014 - 2018 <i>Growth Rate of Gross Regional Domestic Product at 2010 Constant Market Prices by Industry in Lingga Regency (billion rupiahs), 2014 - 2018</i>	215
8.5	Produk Domestik Regional Bruto Atas Dasar Harga Berlaku Menurut Pengeluaran (miliar rupiah), 2014 - 2018 <i>Gross Domestic Regional Bruto at Current Market Prices by Type of Expenditure (billion rupiahs), 2014 - 2018</i>	217

8.6	Produk Domestik Regional Bruto Atas Dasar Harga Konstan 2010 Menurut Pengeluaran (miliar rupiah), 2014 - 2018 <i>Gross Domestic Regional Bruto at 2010 Constant Market Prices by Type of Expenditure (billion rupiahs), 2014 - 2018</i>	218
9	PERBANDINGAN ANTAR KAB/KOTA/ REGENCY/MUNICIPAL COMPARISON	223
9.1	Jumlah Penduduk menurut Kabupaten/Kota di Provinsi Kepulauan Riau, 2014 – 2018 <i>Population by Regency/Municipality in Kepulauan Riau Province, 2014 – 2018</i>	223
9.2	Tingkat Pengangguran Terbuka (TPT) dan Tingkat Partisipasi Angkatan Kerja (TPAK) Menurut Kabupaten/Kota di Provinsi Kepulauan Riau, 2017 – 2018 <i>Unemployment Rate (UR) and Labor Force Participation Rate (LFPR) by Regency/Municipality in Kepulauan Riau Province, 2017 - 2018</i>	224
9.3	Persentase Rumah Tangga yang Memiliki Akses Terhadap Sumber Air Minum Layak Menurut Kabupaten/Kota di Provinsi Kepulauan Riau, 2014 – 2018 <i>Percentage of Household Population by Improved Drinking Water by Regency/Municipality in Kepulauan Riau Province, 2014 - 2018</i>	225

PENJELASAN UMUM/EXPLANATORY NOTES

Tanda-tanda, satuan-satuan, dan lain-lainnya yang digunakan dalam publikasi ini adalah sebagai berikut:

Symbols, measurement units, and acronyms which are used in this publication, are as follows:

1. TANDA-TANDA/SYMBOLS

Data tidak tersedia/ <i>Data not available</i>	:	...
Tidak ada atau nol / <i>Null or zero</i>	:	—
Data dapat diabaikan/ <i>Data negligible</i>	:	0
Tanda decimal/ <i>Decimal point</i>	:	,
Data tidak dapat ditampilkan/ <i>Not applicable</i>	:	NA
Angka perkiraan/ <i>Estimated figures</i>	:	e
Angka sementara/ <i>Preliminary figures</i>	:	x
Angka sangat sementara/ <i>Very preliminary figures</i>	:	xx
Angka diperbaiki/ <i>Revised figures</i>	:	r

2. SATUAN/UNITS

barel/ <i>barrel</i>	:	158,99 liter/ <i>litres</i> = 1/6,2898 m ³
hektar (ha)/ <i>hectare (ha)</i>	:	10 000 m ²
kilometer (km)/ <i>kilometres (km)</i>	:	1 000 meter/ <i>meters</i> (m)
knot/ <i>knot</i>	:	1,8523 km/jam (km/hour)
kuintal/ <i>quintal</i>	:	100 kg
KWh	:	1 000 Watt <i>hour</i>
MWh	:	1 000 KWh
liter (untuk beras)/ <i>litre (for rice)</i>	:	0,80 kg
ons/ <i>ounce</i>	:	28,31 gram/ <i>grams</i>
ton	:	1 000 kg

Satuan lain: buah, dus, butir, helai/lembar, kaleng, batang, pulsa, ton kilometer (ton-km), jam, menit, persen (%).

Other units: unit, pack, pieces, sheet, tin, pulse, ton-kilometres(ton-km), hour, minute, percent (%).

Perbedaan angka di belakang koma disebabkan oleh pembulatan angka.

The difference in decimal numbers is caused by rounding.

GEOGRAFI DAN IKLIM (GEOGRAPHY AND CLIMATE)

1

392,8 MM

November/
November

TERTINGGI
MAXIMUM

CURAH HUJAN
TOTAL RAINFALL
2018



106,2 MM

TERENDAH
MINIMUM

Februari/
February

<https://linggakab.bps.go.id>

PENJELASAN TEKNIS**TECHNICAL NOTES**

1. Secara astronomis, Kabupaten Lingga terletak di antara $0^{\circ} 20'$ Lintang Utara dan $0^{\circ} 40'$ Lintang Selatan dan antara 104° - 105° Bujur Timur. Letak koordinat kantor bupati Kabupaten Lingga berada pada Lintang $0^{\circ}12'38.52''$ LS dan Bujur $104^{\circ}36'23.004''$ BT.
 2. Berdasarkan letak geografisnya, Kabupaten Lingga memiliki batas-batas:

Utara : Kota Batam dan Laut Natuna Utara	North : Batam City and North Natuna Sea
Selatan : Laut Bangka dan Selat Berhala	South : Bangka Sea and Berhala Sea
Barat : Laut Indragiri Hilir	West : Indragiri Hilir Sea
Timur : Laut Natuna Utara	East : North Natuna Sea
 3. Kabupaten Lingga terdiri dari 10 Kecamatan, yaitu Kecamatan Singkep Barat, Kecamatan Kepulauan Posek, Kecamatan Singkep, Kecamatan Singkep Selatan, Kecamatan Singkep Pesisir, Kecamatan Selayar, Kecamatan Lingga, Kecamatan Lingga Utara, Kecamatan Lingga Timur, dan Kecamatan Senayang.
 4. Kabupaten Lingga terdiri dari 2 pulau besar yaitu Pulau Singkep dan Pulau Lingga.
1. *Astronomically, Lingga Regency is located between $0^{\circ} 20'$ North Latitude and $0^{\circ} 40'$ South Latitude, and between 104° - 105° East Longitude. The location of the Lingga regent's office coordinates is at Latitude $0^{\circ}12'38.52''$ LS and Longitude $104^{\circ}36'23.004''$ BT.*
 2. *In terms of geographic position, Lingga Regency has boundaries as follows:*

<i>North : Batam City and North Natuna Sea</i>	
<i>South : Bangka Sea and Berhala Sea</i>	
<i>West : Indragiri Hilir Sea</i>	
<i>East : North Natuna Sea</i>	
 3. *Lingga Regency consist of 10 Subdistricts, that is Singkep Barat Subdistrict, Kepulauan Posek Subdistrict, Singkep Subdistrict, Singkep Selatan Subdistrict, Singkep Pesisir Subdistrict, Selayar Subdistrict, Lingga Subdistrict, Lingga Utara Subdistrict, Lingga Timur Subdistrict, and Senayang Subdistrict.*
 4. *Lingga regency consist of two large island, that is Singkep island and Lingga island.*

1.1 Sejarah Singkat

Sejak dulu Kabupaten Lingga telah dikenal beberapa abad yang silam sebagai Kerajaan Melayu Lingga dan mendapat julukan “Negeri Bunda Tanah Melayu”.

Pada kurun waktu tahun 1722 - 1911, terdapat dua Kerajaan Melayu yang berkuasa dan berdaulat yaitu Kerajaan Riau Lingga yang mana pusat kerajaannya berada di Daik Lingga dan untuk Kerajaan Melayu Riau di Pulau Bintan.

Sebelum ditandatangani *Treaty of London*, maka kedua Kerajaan Melayu tersebut dilebur menjadi satu sehingga kerajaan tersebut menjadi semakin kuat. Wilayah kekuasaannya pun tidak hanya terbatas di Kepulauan Riau saja, tetapi telah meliputi daerah Johor dan Malaka (Malaysia), Singapura dan sebagian kecil wilayah Indragiri Hilir. Pusat kerajaannya terletak di wilayah Pulau Penyengat dan menjadi terkenal di seluruh wilayah nusantara dan juga kawasan Semenanjung Malaka.

Setelah Sultan Riau meninggal pada tahun 1911, Pemerintah Hindia Belanda menempatkan amir - amirnya sebagai *Districh Thoarden* untuk daerah yang besar dan *Onder Districh Thoarden* untuk daerah yang agak kecil. Pemerintah Hindia Belanda akhirnya menyatukan wilayah Riau Lingga dengan Indragiri

1.1 Brief Story

Long time ago, Lingga Regency had been famous as Lingga Malay Kingdom and usually called as “Malay Motherland”.

During the period of 1722 - 1911 there were two Melayu empires held the power namely “Riau Lingga Kingdom was seated of government in Daik Lingga and Melayu Riau in Bintan Island.

Before The Treaty of London, both Malay Empires were combined, so they were stronger than before. Its area not only in Riau Islands, but included in Johor area, Malacca (Malaysia), Singapore and part of Indragiri Hilir Area. The central empire was located in Penyengat Island, it was famous in whole Indonesia and Malacca Peninsula.

After the death of Sultan Riau in 1911, the government of Netherlands placed their officials as “Districh Thoarden” ini large area equal as a regent and “Onder Districh Thoarden” equal as head of Subdistrict in a rather small area. Finally, the government of Netherlands combined the area of

untuk dijadikan sebuah keresidenan yang dibagi menjadi dua afdelling yaitu :

1. Afdelling Tanjungpinang yang meliputi Kepulauan Riau – Lingga, Indragiri Hilir, dan Kateman yang kedudukannya berada di wilayah Tanjungpinang dan sebagai penguasanya ditunjuk seorang Residen.
2. Afdelling Indragiri yang berkedudukan di Rengat diperintah oleh asisten residen (dibawah) perintah residen. Pada tahun 1940, Keresidenan ini dijadikan menjadi *Residente Riau* dengan dicantumkannya Afdelling Bengkalis (Sumatera Timur) dimana berdasarkan Besluit Gubernur Jenderal Hindia Belanda pada tanggal 17 Juli 1947 No.9, maka dibentuklah daerah *Zelf Bestur* (daerah Riau).

Berdasarkan Surat Keputusan dari delegasi Republik Indonesia (RI), maka Propinsi Sumatera Tengah tanggal 18 Mei 1950 No.9/Deprt. menggabungkan diri ke dalam Republik Indonesia dan Kepulauan Riau diberi status daerah Otonom Tingkat II yang dikepalai oleh Bupati sebagai kepala daerah dengan membawahi empat daerah kewedanan sebagai berikut :

Riau Lingga with Indragiri, it's became a residence and divided into two afdelling namely:

1. *Afdelling of Tanjungpinang including Riau Islands - Lingga, Indragiri Hilir, and Kateman, those located in Tanjungpinang area and it's governed by a resident.*
2. *Afdelling of Indragiri located in Rengat governed by Assistant resident (under resident). In 1940, The residency had been becoming "Riau Residente" and attached Bengkalis Afdelling (East Sumatera) and based on Governor General decree at July 17th, 1947 Number 9 during period of 1945 - 1949 formed zelf bestur Region (Riau Region).*

Based on decree from The Republic of Indonesia delegation at May 18th, 1950 Number 9/Deprt., The Central Sumatera united into Republic of Indonesia and Riau Islands was given status equally as a district level and it's governed by a regent which covered 4 residences:

GEOGRAPHY AND CLIMATE

1. Kewedanaan Tanjungpinang meliputi wilayah Kecamatan Bintan Selatan (termasuk Kecamatan Bintan Timur, Galang, Tanjungpinang Barat, dan Tanjungpinang Timur sekarang).
2. Kewedanaan Karimun meliputi wilayah Kecamatan Karimun, Kundur, dan Moro.
3. Kewedanaan Lingga meliputi wilayah Kecamatan Lingga, Kecamatan Singkep, dan Kecamatan Senayang.
4. Kewedanaan Pulau Tujuh meliputi wilayah Kecamatan Jemaja, Siantan, Midai, Serasan, Tambelan, Bunguran Barat dan Bunguran Timur.

Kemudian berdasarkan atas dari Surat Keputusan No. 26/K/1965 dengan mempedomani Instruksi Gubernur Riau tanggal 10 Februari 1964 No. 524/A/1964 dan Instruksi No. 16/V/1964 dan Surat Keputusan Gubernur Riau per - tanggal 9 Agustus 1964 No. UP/247/5/1965, tanggal 15 November 1965 No. UP/256/5/1965 menetapkan terhitung mulai Tanggal 1 Januari 1966 semua daerah administratif kewedanaan dalam Kabupaten Kepulauan Riau dihapuskan.

Berdasarkan Undang - Undang No. 53 Tahun 1999 dan UU No. 13 Tahun 2000, Kabupaten Kepulauan Riau

1. *Residence of Tanjungpinang included South Bintan (included East Bintan, Galang, West Tanjungpinang, and East Tanjungpinang Subdistrict).*
2. *Residence of Karimun included Karimun, Kundur, and Moro.*
3. *Residence of Lingga included Lingga, Singkep, and Senayang Subdistrict.*
4. *Residence of Seven Islands included Jemaja, Siantan, Serasan, Tambelan, West Bunguran and East Bunguran Subdistrict.*

Then based on the decree Number. 26/SK/1965 according to the instruction of Riau Province Governor at February 10th 1964 Number. 542/A/1964 and instruction Number. 16/V/1964 and the instruction was Number 16/V/1964, and the decree of Governor of Riau Province at August 9th 1964, Number UP/247/5/6, at November 15th 1965 and its Number UP/256/1965 drawn up since January 1st 1966 all administrative in Riau Islands was deleted.

Based on Law no. 53 year 1999 and Law Number 13, 2000, Riau Islands Regency divided to be 3 regencies

dimekarkan menjadi 3 kabupaten yang terdiri dari: Kabupaten Kepulauan Riau, Kabupaten Karimun dan Kabupaten Natuna. Wilayah Kabupaten Kepulauan Riau hanya meliputi 9 kecamatan saja yang mana terdiri dari: Kecamatan Singkep, Kecamatan Lingga, Kecamatan Senayang, Kecamatan Teluk Bintan, Kecamatan Bintan Utara, Kecamatan Bintan Timur, Kecamatan Tambelan, Kecamatan Tanjungpinang Barat, dan Kecamatan Tanjungpinang Timur.

Kemudian dengan dikeluarkannya Undang - Undang No. 5 tahun 2001, maka Kota Administratif Tanjungpinang berubah menjadi Kota Tanjungpinang yang mana statusnya sama dengan kabupaten yang membawahi Kecamatan Tanjungpinang Barat dan Tanjungpinang Timur. Dengan demikian, maka Kabupaten Kepulauan Riau hanya meliputi Kecamatan Singkep, Lingga, Senayang, Teluk Bintan, Bintan Utara, Bintan Timur dan Tambelan.

Pada akhir tahun 2003 dibentuklah Kabupaten Lingga sesuai dengan UU No. 31/2003 tanggal 18 Desember 2003, yang mana memiliki wilayah Kecamatan Singkep, Singkep Barat, Lingga, Lingga Utara dan Senayang.

Seiring dengan adanya kewenangan otonomi daerah Kabupaten Lingga,

namely: Riau Islands, Karimun and Natuna. Riau Islands consist of 9 Subdistricts namely: Singkep, Lingga, Senayang, Teluk Bintan, North Bintan, East Bintan, Tambelan, West Tanjungpinang, and the last is East Tanjungpinang.

According to Minister of Interior Decisions number 5 at 2001, so The Administration city of Tanjungpinang was changed to Tanjungpinang city which consists of West Tanjungpinang and East Tanjungpinang Subdistrict. Although Riau Islands Regency consists of Subdistricts: Singkep, Lingga, Senayang, Teluk Bintan, North Bintan, East Bintan and Tambelan.

In the ending year 2003, Lingga Regency was created by law number of 31/2003, on December 18th, 2003. Lingga Regency had 5 Subdistricts namely by Singkep, Singkep Barat, Lingga, Lingga Utara and Senayang Subdistrict.

Along with the autonomy decentralization, subdistrict territory

wilayah kecamatan kemudian dimekarkan sehingga pada tahun 2012 jumlah kecamatan bertambah menjadi 9 kecamatan dengan terbentuknya Kecamatan Singkep Selatan, Singkep Pesisir, Lingga Timur dan Selayar. Kemudian pada tahun 2014 wilayah kecamatan Singkep Barat mengalami pemekaran menjadi dua, yaitu Kecamatan Singkep Barat dan Kecamatan Kepulauan Posek. Sehingga jumlah kecamatan pada tahun 2016 ini adalah sebanyak 10 kecamatan.

1.2 Letak dan Luas Wilayah

Kabupaten Lingga terletak di antara 0 derajat 20 menit Lintang Utara dengan 0 derajat 40 menit Lintang Selatan dan 104 derajat Bujur Timur dan 105 derajat Bujur Timur. Luas wilayah daratan dan lautan mencapai 45.456,7162 km² dengan luas daratan 2.117,72 km² dan lautan 43.338,9962 km². Wilayahnya terdiri dari 531 buah pulau besar dan kecil. Tidak kurang dari 95 buah diantaranya sudah dihuni, sedangkan sisanya 436 buah walaupun belum berpenghuni sebagiannya sudah dimanfaatkan untuk berbagai aktifitas kegiatan pertanian, khususnya pada usaha perkebunan.

then bloomed so that in the year 2012 the number of Subdistrict increased to 9 Subdistrict with the formation of Singkep Selatan, Coast Singkep, Lingga Timur and Selayar Subdistrict. In 2014, Singkep Barat divided into 2 Subdistrict, that is Singkep Barat and Posek Islands. So, in 2016 the number of Subdistrict in Lingga Regency is 10 Subdistrict.

1. 2 Position and Area Square

Lingga Regency was located between 0 degree 20 minutes North Latitude, and 0 degree 40 minutes South Latitude, and 104-degree east longitude and 105 degrees east. The area of mainland and ocean area was recorded at 45.456,7162 km². The area of mainland 2.117,72 km², and the area of sea was recorded 43.338,9962 km². Lingga regency consists of 531 large and small islands. Not less than 95 islands have been populated, while the 436 islands remaining not populated, but cultivated for planting the farm crops.

1.3 Geologi/Fisik Wilayah

Jika dilihat dari topografinya, maka sebagian besar daerah di Kabupaten Lingga adalah berbukit-bukit. Berdasarkan data dari Badan Pertanahan Nasional (BPN), terdapat 73.947 ha yang berupa daerah berbukit-bukit, sementara daerah datarnya hanya sekitar 11.015 ha.

Klasifikasi kemiringan lahan di Kabupaten Lingga dapat diklasifikasikan menjadi enam kelas lereng, yaitu 0-2 %, 2-8 %, 8-15 %, 15-25 %, 25- 40 %, dan > 40 %.

Wilayah Kabupaten Lingga pada umumnya berupa daerah dengan kemiringan yang cukup tinggi, dimana terdapat sebanyak 76,92 persen wilayah yang memiliki kemiringan lebih dari 15 %. Sedangkan yang berupa dataran (kemiringan kurang dari 2 %) hanya seluas 3,49 ha atau 3,14 persen saja. Hal ini sesuai dengan keadaan topografi Kabupaten Lingga yang didominasi daerah yang berbukit - bukit.

Jenis tanah yang terdapat di Kabupaten Lingga pada umumnya adalah podsolik merah kuning, litosol, dan organosol. Adapun lapisan tanahnya berstruktur remah sampai gumpal. Sedangkan lapisan bawahnya berselaput liat dan teguh. Sementara untuk jenis batu -

1.3 Geology/Physical Condition

Pursuant to its topographic or physical condition, most of Lingga Regency was mountainous. Based on the data of National Land Board, there were 73.947 hectare of hilly ground areas, but low land areas were about 11.015 hectare.

Classification of curvelly land in Lingga Regency can be classified into six classes, namely: 0 - 2 percent, 2 - 8 percent, 8 - 15 percent, 15 - 25 percent, 25 - 40 percent, and larger than 40 percent.

Generally, Lingga Regency was an area with the highest curveness, which larger than 15 % of curveness have 76,92 % of the whole area. Whereas the area with less than 2 % of curveness have 3.49 hectares or 3.14 percent of the whole area. Because of topographyc condition of Lingga regency was dominated of hilly areas.

Generally, Lingga Regency's ground structure consist of red ground turn into yellow podsolik, litosol, and organosol. There was crumbs and clump structure ground layer. Otherwise, for the low layer was yellow and hard coated. While for the kind of rocks are acid pluton rock like

batuannya, batuan Pluton Asam (Acid Pluton) yang berupa batuan sejenis granit tersebar pada kawasan Gunung Daik di bagian barat Pulau Lingga, selain itu terdapat juga batuan endapan dari Zaman Prateiseiser yang tersebar di seluruh Pulau Lingga.

1.4 Hidrologi/Sungai - Sungai

Pada umumnya sungai – sungai yang terdapat di Kabupaten Lingga yang berbukit - bukit, sehingga sangat banyak ditutupi oleh vegetasi hutan. Kedalaman dari permukaan air pada kawasan datar berkisar 2-3 meter. Sedangkan pada tempat yang berbukit-bukit antara 3 - 7 meter.

1.5 Iklim

Kabupaten Lingga mempunyai iklim tropis dan basah dengan variasi curah hujan rata-rata 236,5 mm sepanjang tahun 2018. Hal ini berarti curah hujan di Kabupaten Lingga cukup tinggi. Sementara pada bulan Agustus dan Oktober merupakan bulan dengan curah hujan paling banyak.

Rata-rata suhu udara Kabupaten Lingga pada tahun 2018 adalah sebanyak 27,2 derajat celsius. Sedangkan untuk rata - rata kelembabannya adalah 85 persen.

a kind of granit spread into Daik Mountain area in the west of Lingga Island, beside of that there was sedimentation rocks from prateiser era which spreaded into whole Lingga Island.

1.4 Hydrology/Rivers

Generally, rivers in Lingga Regency located in mountainous, so that they were all covered by forest vegetation. The deepness of water surface was about 2 - 3 meters. Otherwise, in the mountainous location was about 3 - 7 meters.

1.5 Climate

Lingga Regency has tropic and wet season with variation of rainfall average 236,5 mm for the year 2018. It means that Lingga Regency had high rate of rainfall. While August and October had the highest rank of rainfall.

The Average temperature of Lingga Regency in 2018 was 27,2 degree of Celsius. Whereas average of its relative humidity was 85 percent.

1.1 GEOGRAFI/*GEOGRAPHY*

Tabel 1.1.1 Luas Daerah dan Jumlah Pulau Menurut Kecamatan di Kabupaten Lingga, 2018
Total Area and Number of Islands by Sub District in Lingga Regency, 2018

Kecamatan/ <i>Sub District</i>	Ibukota Kecamatan/ <i>Capital of Sub District</i>	Luas (km ²)/ <i>Area (square.km)</i>
(1)	(2)	(3)
Singkep Barat	Raya	406,89
Kepulauan Posek	Posek	43,13
Singkep	Dabo	127,51
Singkep Selatan	Resang	157,30
Singkep Pesisir	Lanjut	95,10
Lingga	Daik	379,66
Selayar	Penuba	41,85
Lingga Timur	Sungai Pinang	129,66
Lingga Utara	Pancur	361,32
Senayang	Senayang	473,62
Lingga	Daik	2 216,04

Lanjutan Tabel/*Continued Table* 1.1.1

Kecamatan/ Sub District	Persentase Terhadap Luas Kabupaten/Kota/ Percentage to Regency/Municipality's Area	Jumlah Pulau ^{1/} Number of Islands	Tinggi Wilayah ² (mdpl)/ Altitude (m a.s.l)
(1)	(4)	(5)	(6)
Singkep Barat	18,36	52 ³	0 - 415
Kepulauan Posek	1,95
Singkep	5,75	36 ⁴	0 - 519
Singkep Selatan	7,10
Singkep Pesisir	4,29
Lingga	17,13	81 ⁵	0 - 1 272
Selayar	1,89
Lingga Timur	5,85
Lingga Utara	16,30	...	0 - 800
Senayang	21,37	362	0 - 200
Lingga	100,00	531	6⁶

Catatan/Note: ¹ Bagian Tata Pemerintahan Sekretaris Daerah Kabupaten Lingga (Kondisi 5 Kecamatan)

² Badan Pertanahan Nasional Kabupaten Lingga

³ Termasuk Kecamatan Kepulauan Posek

⁴ Termasuk Kecamatan Singkep Selatan dan Singkep Pesisir

⁵ Termasuk Kecamatan Selayar, Lingga Timur, dan Lingga Utara

⁶ Biro Pemerintahan Provinsi Kepulauan Riau Peraturan Menteri Dalam Negeri No. 56 Tahun 2015

Sumber/Source: Bagian Tata Pemerintahan Kantor Bupati Kabupaten Lingga/*Government Division of Lingga Regent's Office*

1.2 IKLIM/*CLIMATE*

Tabel 1.2
Table 1.2.1 Rata-rata Suhu dan Kelembaban Udara Menurut Bulan di Kabupaten Lingga, 2018
Average Temperature and Humidity by Mounth in Lingga Regency, 2018

Bulan <i>Mounth</i>	Suhu Udara (°C)/ <i>Temperature (°C)</i>			Kelembaban Udara (%)/ <i>Humidity (%)</i>		
	Maks/ <i>Max</i>	Min	Rata-rata <i>Average</i>	Maks/ <i>Max</i>	Min	Rata-rata <i>Average</i>
(1)	(2)	(3)	(4)	(5)	(6)	(7)
Januari/ <i>January</i>	30,9	21,6	26,5	96	75	85
Februari/ <i>February</i>	31,5	21,6	27,1	90	69	80
Maret/ <i>March</i>	31,1	22,0	26,9	97	78	87
April/ <i>April</i>	31,6	22,7	27,6	94	82	87
Mei/ <i>May</i>	31,3	23,7	27,3	98	80	88
Juni/ <i>June</i>	31,1	23,6	27,7	92	80	86
Juli/ <i>July</i>	30,7	23,6	27,7	98	76	84
Agustus/ <i>August</i>	30,9	23,8	27,7	94	74	82
September/ <i>September</i>	31,0	23,3	27,3	90	77	83
Oktober/ <i>October</i>	31,6	23,6	27,4	95	78	86
November/ <i>November</i>	31,0	23,2	26,5	96	86	90
Desember/ <i>December</i>	31,3	23,2	26,8	98	84	89
2018	31,2	23,0	27,2	95	78	86
2017	31,1	23,3	27,3	94	76	84
2016	31,6	23,7	27,4	95	79	86
2015	32,0	24,2	27,9	92	73	82
2014	31,5	23,5	27,3	93	70	84

Sumber/*Source*: Stasiun Meteorologi Dabo Singkep/*Meteorologi Station of Dabo Singkep*

GEOGRAPHY AND CLIMATE

Tabel 1.2.2 Rata-rata Tekanan Udara, Kecepatan Angin dan Penyinaran Matahari Menurut Bulan di Kabupaten Lingga, 2018
Average Atmospheric Pressure, Wind Velocity and Duration of Sunshine by Mounth in Lingga Regency, 2018

Bulan <i>Mounth</i>	Tekanan Udara (mb)/ <i>Atmospheric Pressure</i> <i>(mb)</i>	Kecepatan Angin (knot)/ <i>Wind Velocity</i> <i>(knot)</i>	Penyinaran Matahari (%)/ <i>Duration of</i> <i>Sunshine (%)</i>
(1)	(2)	(3)	(4)
Januari/ <i>January</i>	1 008,8	5	32
Februari/ <i>February</i>	1 011,0	9	65
Maret/ <i>March</i>	1 010,1	4	56
April/ <i>April</i>	1 009,4	4	62
Mei/ <i>May</i>	1 009,6	4	49
Juni/ <i>June</i>	1 010,3	5	49
Juli/ <i>July</i>	1 009,9	5	63
Agustus/ <i>August</i>	1 010,5	5	67
September/ <i>September</i>	1 010,9	4	64
Oktober/ <i>October</i>	1 010,9	4	52
November/ <i>November</i>	1 010,6	3	36
Desember/ <i>December</i>	1 010,3	4	30
2018	1 010,2	5	52
2017	1 010,1	4	45
2016	1 010,6	3	48
2015	1 011,3	5	59
2014	1 010,4	3	52

Sumber/Source: Stasiun Meteorologi Dabo Singkep/Meteorologi Station of Dabo Singkep

Tabel 1.2.3 Jumlah Curah Hujan dan Hari Hujan Menurut Bulan di Kabupaten Lingga, 2018
Table *Number of Rainfalls by Mounth in Lingga Regency, 2018*

Bulan <i>Mounth</i>	Curah Hujan (mm)/ <i>Rainfalls (mm)</i>	Jumlah Hari/ <i>Total Day</i>
(1)	(2)	(3)
Januari/ <i>January</i>	107,2	13
Februari/ <i>February</i>	106,2	8
Maret/ <i>March</i>	336,5	20
April/ <i>April</i>	182,7	13
Mei/ <i>May</i>	277,5	20
Juni/ <i>June</i>	357,6	15
Juli/ <i>July</i>	221,4	15
Agustus/ <i>August</i>	198,3	15
September/ <i>September</i>	153,2	14
Oktober/ <i>October</i>	184,4	16
November/ <i>November</i>	392,8	24
Desember/ <i>December</i>	321,2	25
2018	236,5	17
2017	243,7	18
2016	256,6	16
2015	98,6	11
2014	146,3	14

Sumber/*Source*: Stasiun Meteorologi Dabo Singkep/*Meteorologi Station of Dabo Singkep*

GEOGRAPHY AND CLIMATE

Tabel 1.2.4 Penguapan, Badai, Kejadian Kabut dan Asap Menurut Bulan di Kabupaten Lingga, 2018
The Evaporation, Thunderstorm, Fog and Smoke Occurrence by Mounth in Lingga Regency, 2018

Bulan Mounth	Penguapan (mm)/ Evaporation (mm)	Badai Petir (kali)/ Thunderstorm (times)	Kabut (kali)/ Fog Occurence (times)	Asap (kali)/ Smoke Occurence (times)
(1)	(2)	(3)	(4)	(5)
Januari/January	143,6	5	-	-
Februari/February	130,7	20	-	-
Maret/March	187,8	45	-	-
April/April	120,2	23	-	-
Mei/May	103,5	31	-	-
Juni/June	58,6	37	-	-
Juli/July	122,9	25	-	-
Agustus/August	117,0	36	-	-
September/September	136,9	38	-	-
Oktober/October	120,5	28	-	-
November/November	80,7	58	-	-
Desember/December	120,2	68	-	-
2018	120,2	35	-	-
2017	104,2	40	-	-
2016	115,1	35	-	-
2015	116,0	21	15	9
2014	103,2	8	-	53

Sumber/Source: Stasiun Meteorologi Dabo Singkep/Meteorologi Station of Dabo Singkep

1219

1378

Laki-Laki
Male

Perempuan
Female

JUMLAH PNS
DI LINGKUNGAN PEMDA
KAB. LINGGA 2018

NUMBER OF CIVIL SERVANT
IN LOCAL GOVERNMENT

PENJELASAN TEKNIS

1. Pemerintah Daerah Kabupaten Lingga dibentuk berdasarkan UU No. 31 tahun 2003 tentang Pembentukan Daerah Kabupaten Lingga di Provinsi Kepulauan Riau.
2. Secara Administrasi pada tahun 2014 Kabupaten Lingga terdiri dari 10 kecamatan dengan rincian sebanyak 82 desa/kelurahan dan 7 diantaranya adalah berstatus kelurahan. Dan kecamatan yang termasuk wilayah Kabupaten Lingga adalah Singkep Barat, Singkep, Singkep Selatan, Singkep Pesisir, Lingga, Selayar, Lingga Timur, Lingga Utara, Senayang, dan Kepulauan Posek.
3. Pemerintah Daerah adalah Pimpinan daerah dan Dewan Perwakilan Rakyat Daerah (DPRD). Pimpinan Daerah bertanggung jawab sebagai eksekutif dan DPRD sebagai legislatif. Kabupaten Lingga dipimpin oleh seorang Bupati dengan ibukota kabupaten adalah Daik Lingga.
4. Struktur organisasi Pemerintahan Kabupaten Lingga terdiri dari Sekretariat Daerah, Sekretariat DPRD, Pemerintah Kecamatan dan Kelurahan di Kabupaten Lingga.

TECHNICAL NOTES

1. *The formation of Lingga Regency officially was established under the law number 31, 2003 about the making of Lingga Regency in Riau Islands Province.*
2. *Administratively in 2014 Lingga Regency has 10 Subdistricts and 75 villages, and 7 of them are urban villages. The names of sub districts are followed by: Singkep Barat, Singkep, Singkep Selatan, Singkep Pesisir, Lingga, Selayar, Lingga Timur, Lingga Utara, Senayang, and Kepulauan Posek Subdistrict.*
3. *Regional Government consist of Head of Region and Parliament. Head of Region responsible in executive and Parliament responsible in legislative. The capital city of Lingga Regency is Daik Lingga.*
4. *Lingga Regency Government have a duty to organizing in government sector, development and giving good service to all Lingga people, in order to make prosperous for all Lingga people based on believe in God and piety.*

ULASAN

DESCRIPTION

2.1 Pemerintahan Daerah

Pemerintah Daerah Kabupaten Lingga dibentuk berdasarkan UU No. 31 tahun 2003 tentang Pembentukan Daerah Kabupaten Lingga di Provinsi Kepulauan Riau.

Secara Administrasi pada tahun 2018 Kabupaten Lingga terdiri dari 10 kecamatan dengan rincian sebanyak 82 desa/kelurahan dan 7 diantaranya adalah berstatus kelurahan. Dan kecamatan yang termasuk wilayah Kabupaten Lingga adalah Singkep Barat, Singkep, Singkep Selatan, Singkep Pesisir, Lingga, Selayar, Lingga Timur, Lingga Utara, Senayang dan Kepulauan Posek.

Dengan dijadikannya Kabupaten Lingga sebagai daerah otonom, maka kewenangan Pemerintah Daerah Kabupaten Lingga adalah mencakup seluruh bidang pemerintahan kecuali kewenangan dalam bidang Politik Luar Negeri, Pertahanan Keamanan, Yuridis, Moneter dan Fiskal Nasional, Agama, serta kewenangan di bidang lain seperti kebijakan perencanaan nasional dan pengendalian pembangunan nasional secara makro, dana perimbangan keuangan, sistem administrasi negara dan lembaga perekonomian negara, pembinaan di bidang Sumber Daya Manusia (SDM), pendayagunaan SDM dan Sumber Daya Alam (SDA) serta

2.1 Regency Government

The formation of Lingga Regency officially was established under the law number 31, 2003 about the making of Lingga Regency in Riau Islands Province.

Administratively in 2018 Lingga Regency has 10 Subdistricts and 82 villages, and 7 of them are urban villages. The names of sub district are followed by: Singkep Barat, Singkep, Singkep Selatan, Singkep Pesisir, Lingga, Selayar, Lingga Timur, Lingga Utara, Senayang, and Kepulauan Posek Subdistrict.

Because of Lingga Regency was made as Autonomy Regency, so the authority of Lingga Regency Government scope was all of Government sector except the authority of Foreign Affairs Politic, Defense and Military, Juridical, National Monetary and Fiscal, Relegion, and the authority in other sector like National Planning Wisdom and National Development Controlling in macro, Finance Balance Fund, Administration State System and Economy State Institution, Practicing Human Resources, Human Resources Potense, Natural Resources Potense and strategic high technology, and the last was the National Conservation and Standardization.

teknologi tinggi yang strategis, konservasi dan standarisasi nasional.

Tugas atau urusan wajib yang menjadi kewenangan dari pemerintah daerah yang dilaksanakan oleh Pemerintah Kabupaten Lingga adalah sebanyak 16 buah yaitu:

1. Perencanaan dan pengendalian pembangunan.
2. Perencanaan, pemanfaatan dan pengawasan.
3. Penyelenggaraan ketertiban umum dan ketentraman masyarakat.
4. Penyediaan sarana dan prasarana umum.
5. Penanganan bidang Kesehatan.
6. Penyelenggaraan Pendidikan.
7. Penanggulangan masalah sosial.
8. Pelayanan bidang ketenagakerjaan.
9. Fasilitas pengembangan koperasi, usaha kecil dan menengah.
10. Pengendalian lingkungan hidup.
11. Pelayanan pertanahan.
12. Pelayanan kependudukan dan catatan sipil.
13. Pelayanan administrasi umum pemerintahan.
14. Pelayanan administrasi penanaman modal.
15. Penyelenggaraan pelayanan dasar lainnya.
16. Urusan wajib lainnya yang diamanatkan oleh Perundang –

The duty which had been the authority of regency government that was done by Lingga Regency Government was 16 duties, namely:

1. *Planning and controlling development.*
2. *Planning, using and controlling space system*
3. *Organizing public security and peoplesafety.*
4. *Supplying public tool and infrastructure.*
5. *Solving in health sector.*
6. *Organizing in education sector*
7. *Solving in social problem.*
8. *Service in labour sector.*
9. *Facilitate cooperative development small and middle bussines.*
10. *Controlling life environment.*
11. *Service in land sector.*
12. *Service in demography and civil registering*
13. *Service in general government administration.*
14. *Service in investment administration.*
15. *Organizing other basic service.*
16. *Other duty that's mandated by law.*

GOVERNMENT

undangan.

Disamping itu juga terdapat pilihan yang merupakan urusan pemerintahan yang secara nyata ada dan berpotensi untuk meningkatkan kesejahteraan masyarakat, meliputi:

1. Pertanian.
2. Perkebunan.
3. Kehutanan.
4. Perikanan.
5. Pariwisata.
6. Pertambangan.

Pemerintah Daerah Kabupaten Lingga mempunyai tugas untuk melaksanakan penyelenggaraan dibidang pemerintahan dan pembangunan serta memberikan pelayanan prima kepada masyarakat Kabupaten Lingga agar dapat terwujud masyarakat Kabupaten Lingga yang sejahtera secara lahir batin berlandaskan iman dan taqwa.

Struktur organisasi Pemerintahan Kabupaten Lingga terdiri dari Sekretariat Daerah, Sekretariat DPRD, Pemerintah Kecamatan dan Kelurahan di Kabupaten Lingga.

Sekretariat Daerah mempunyai tugas membantu Bupati dalam penyusunan kebijakan dan pengoordinasian administratif terhadap pelaksanaan tugas perangkat daerah serta pelayanan administratif.

Sekretariat Daerah dari Kabupaten

Beside that there is also choice that make up by government problem which in fact was real and potential to increase people prosperity, including:

1. *Agriculture.*
2. *Plantation.*
3. *Forestry.*
4. *Fishery.*
5. *Tourism.*
6. *Mining.*

Lingga Regency Government have a duty to organizing in government sector, development and giving good service to all Lingga people, in order to make prosperous for all Lingga people based on believe in God and piety.

The government organization structures of Lingga Regency consist of regional secretary, regional parliament secretary, district and Subdistrict government in Lingga Regency.

The Regional Secretariat has the task of assisting the Bupati in the formulation of policies and administrative coordination of the implementation of the tasks of the regional apparatus and administrative services.

Regional Secretary of Lingga Regency

Lingga terdiri dari:

- Asisten Pemerintahan (Asisten I), membawahi:
 - Bagian Pemerintahan.
- Asisten Ekonomi dan Pembangunan (Asisten II), membawahi:
 - Bagian Ekonomi
 - Bagian Pembangunan.
- Asisten Administrasi Umum (Asisten III), membawahi:
 - Bagian Administrasi Umum

have:

- *Administrations Assistant (First Assistant), have:*
 - *Government Division.*
- *Economy Administration and Development Assistant (Second Assistant), have:*
 - *Economy Division*
 - *Development Division*
- *General Administrative Assistant (Third Assistant), have:*
 - *General Administrative Division*

Sekretariat DPRD mempunyai tugas menyelenggarakan administrasi kesekretariatan dan keuangan, mendukung pelaksanaan tugas dan fungsi DPRD, serta menyediakan dan mengoordinasikan tenaga ahli yang diperlukan oleh DPRD dalam melaksanakan hak dan fungsinya sesuai dengan kebutuhan.

The DPRD Secretariat has the task of organizing secretarial and financial administration, supporting the implementation of the tasks and functions of the DPRD, as well as providing and coordinating the experts needed by the DPRD in exercising their rights and functions according to needs.

Sekretariat DPRD Kabupaten Lingga, membawahi:

Secretary of Regional Parliament have:

- 1) Sekretariat Dewan.
- 2) Bagian Umum.
- 3) Bagian Risalah dan Persidangan.
- 4) Bagian Keuangan.

- 1) *Secretary*
- 2) *General Division.*
- 3) *Proceeding and Meeting Division.*
- 4) *Finace Division*

Inspektorat Daerah melaksanakan fungsi pengawas penyelenggaraan pemerintah daerah sebagaimana dimaksud mempunyai tugas membantu Bupati membina dan mengawasi pelaksanaan urusan pemerintahan yang menjadi

The Regional Inspectorate carries out the regional government supervisory function as referred to as having the task of assisting the Regent in fostering and supervising the implementation of government affairs which are the regional authority and the auxiliary

GOVERNMENT

kewenangan daerah dan tugas pembantu oleh perangkat daerah.

Sekretariat lainnya yang dinaungi oleh Pemerintah Kabupaten Lingga adalah Sekretariat Dewan Pengurus KORPS PGRI dan Sekretariat KPUD.

2.2 Keanggotaan Dewan

Anggota DPRD Kabupaten Lingga berjumlah 20 kursi/anggota dewan. Partai dengan anggota terbanyak adalah Partai Nasdem yaitu sebanyak 5 kursi atau sekitar 25 persen dari total anggota dewan. Kemudian disusul oleh Partai Golongan Karya, Partai Demokrat, Partai Hanura, PKS, PKB, PPP, dan PDIP.

Keputusan-keputusan yang telah diambil oleh DPRD Kabupaten Lingga selama periode Januari - Desember 2018 di kelompokkan menjadi delapan, yaitu Peraturan Daerah, Keputusan DPRD, Deklarasi, Pernyataan Pendapat, Kesimpulan Pendapat, Keputusan Pimpinan, resolusi dan Memorandum. Keputusan yang dihasilkan sebanyak 17 Keputusan DPRD, dan 9 Peraturan Daerah.

duties of the regional apparatus.

Another secretary of Lingga's Governmental are Secretary of KORPS PGRI committee and Secretary of KPUD.

2.2 Local Parliament

Number of local parliament of Lingga Regency has 20 members. Nasdem Party has the highest member of 5 person or 25 percent of total parliament members. Followed by Golkar Party, Democrat Party, Hanura Party, PKS, PKB, PPP and PDIP.

Decision which have been taken by Local Parliament during January-December 2018 grouping to become eight, they are Local Regulation, Parliament Decision, Declaration, Declaration Opinion, Conclusion Opinion, Chairman Decision, Resolution, and Memorandum. Decision yielded as much 17 Parliament Decision, and 9 Local Regulation.

2.3 Keadaan Pegawai Negeri Sipil

Pegawai Negeri Sipil (PNS) sebagai pegawai yang bekerja di lingkungan Pemerintah Daerah Kabupaten Lingga dapat dibedakan menjadi 3 kelompok besar unit kerja yaitu setda, badan dan kantor, dinas di Kabupaten Lingga.

Jika dilihat dari keadaan PNS di Pemerintah Daerah Kabupaten Lingga pada tahun 2018 berjumlah 2597 orang, dengan klasifikasi; pegawai golongan I berjumlah 18 orang, golongan II berjumlah 492 orang, golongan III berjumlah 1778 orang, dan golongan IV berjumlah 309 orang. Terjadi penurunan Jumlah PNS Kabupaten sebanyak 53 orang bila dibandingkan dengan tahun 2017 yang jumlah PNS Kabupatennya berjumlah 2650 orang. Hal ini dikarenakan terdapat pegawai-pegawai PNS yang tupoksinya beralih menjadi pegawai/ PNS provinsi dan pusat.

2.3 Civil Servants Condition

The civil servants such as officers worked in government area in Lingga Regency divided into 3 institutions; those were regional secretary, government board, and representative service.

The number of civil servants in 2018 in Lingga Regency Government amounting to 2.597 people, 1st rank was 18 people, 2nd rank was 492 people, 3rd rank was 1778 person and 309 persons in 4th rank. There was a decrease in the number of District Civil Servants as many as 53 people when compared to 2017 with the total number of District Civil Servants 2650 people. This is because there are civil servant employees whose staffs turn to be civil servants of provincial and central.

GOVERNMENT

2.1 WILAYAH ADMINISTRATIF/ADMINISTRATIVE AREA

Tabel 2.

Table 2.1

2.1.1 Jumlah Desa¹ Menurut Kecamatan di Kabupaten Lingga, 2014 - 2018

Number of Villages by Subdistrict in Lingga Regency, 2014 - 2018

Kecamatan/ Sub District	2014	2015	2016	2017	2018
(1)	(2)	(3)	(4)	(5)	(6)
Singkep Barat	15	15	12	12	12
Kepulauan Posek	3	3	3
Singkep	6	6	6	6	6
Singkep Selatan	3	3	3	3	3
Singkep Pesisir	6	6	6	6	6
Lingga	11	11	11	11	11
Selayar	4	4	4	4	4
Lingga Timur	6	6	6	6	6
Lingga Utara	12	12	12	12	12
Senayang	19	19	19	19	19
Lingga	82	82	82	82	82

Catatan/Note: ¹ Termasuk kelurahan dan Unit Permukiman Transmigrasi (UPT)/Include Transmigration Settlement Unit

Sumber/Source: Peraturan Kepala Badan Pusat Statistik Nomor 3 Tahun 2019 Tanggal 6 Mei 2019 tentang Perubahan Atas Peraturan Kepala Badan Pusat Statistik Nomor 90 Tahun 2018 tentang Kode dan Nama Wilayah Kerja Statistik Tahun 2018/Chief Statistician Regulation Number 3/2019, May 6 2019, as a revision of Chief Statistician Regulation Number 90 of 2018 on Code and Name of Regional Level of Data Collection

2.2 SUMBER DAYA MANUSIA/ HUMAN RESOURCES

Tabel 2.2
Table 2.2.1 Jumlah Pegawai Negeri Sipil Menurut Jabatan dan Jenis Kelamin di Kabupaten Lingga, 2017 dan 2018
Number of Civil Servants by Occupation and Sex in Lingga Regency, 2017 and 2018

Jabatan/ Occupation	2017			2018		
	Laki-laki Male	Perempuan Female	Jumlah Total	Laki-laki Male	Perempuan Female	Jumlah Total
(1)	(2)	(3)	(4)	(5)	(6)	(7)
Fungsional Tertentu/ <i>Specific Functional</i>	558	1 090	1 648	546	1 062	1 608
Fungsional Umum/Staf/ <i>General Functional</i>	356	194	550	326	179	505
Struktural/ <i>Structural</i>	-	-	-	-	-	-
Eselon V/ <i>5th Echelon</i>	-	-	-	-	-	-
Eselon IV/ <i>4th Echelon</i>	209	103	312	213	114	327
Eselon III/ <i>3rd Echelon</i>	91	22	113	109	22	131
Eselon II/ <i>2nd Echelon</i>	26	1	27	25	1	26
Eselon I/ <i>1st Echelon</i>	-	-	-	-	-	-
Jumlah/Total	1 240	1 410	2 650	1 219	1 378	2 597

Sumber/Resource: Badan Kepegawaian dan Pengembangan Sumber Daya Manusia Kabupaten Lingga/*Human Resources and Development Agency of Lingga Regent's Office*

GOVERNMENT

Tabel 2.2.2 Jumlah Pegawai Negeri Sipil Menurut Tingkat Pendidikan dan Jenis Kelamin di Kabupaten Lingga, 2017 dan 2018
Number of Civil Servants by Educational Level and Sex in Lingga Regency, 2017 and 2018

Tingkat Pendidikan/ Educational Level	2017			2018		
	Laki-laki Male	Perempuan Female	Jumlah Total	Laki-laki Male	Perempuan Female	Jumlah Total
(1)	(2)	(3)	(4)	(5)	(6)	(7)
Sampai dengan SD / Up to Primary School	10	1	11	9	1	10
SLTP/Sederajat / General/Vocational Junior High School	25	5	30	24	5	29
SMA/Sederajat / General/Vocational Senior High School	221	165	386	212	152	364
Diploma I, II/Akta I, II / Diploma I, II/Akta I, II	140	222	362	121	190	311
Diploma III/Akta III/Sarjana Muda / Diploma III/Akta III/Bachelor	143	363	506	134	344	478
Tingkat Sarjana/Doktor/Ph.D / University Graduates	701	654	1 355	719	686	1 405
Jumlah/Total	1 240	1 410	2 650	1 219	1 378	2 597

Sumber/Resource: Badan Kepegawaian dan Pengembangan Sumber Daya Manusia Kabupaten Lingga/Human Resources and Development Agency of Lingga Regent's Office

Tabel 2.2.3 Jumlah Pegawai Negeri Sipil Menurut Tingkat Kepangkatan dan Jenis Kelamin di Kabupaten Lingga, 2017 dan 2018
Number of Civil Servants by Hierarchy and Sex in Lingga Regency, 2017 and 2018

Tingkat Pendidikan/ Educational Level	2017			2018		
	Laki-laki Male	Perempuan Female	Jumlah Total	Laki-laki Male	Perempuan Female	Jumlah Total
(1)	(2)	(3)	(4)	(5)	(6)	(7)
1. I/A (Juru Muda)	3	-	3	3	-	3
2. I/B (Juru Muda Tingkat I)	4	-	4	2	-	2
3. I/C (Juru)	10	2	12	8	2	10
4. I/D (Juru Tingkat I)	1	-	1	3	-	3
Golongan I/ Range I	18	2	20	16	2	18
5. II/A (Pengatur Muda)	46	43	89	39	31	70
6. II/B (Pengatur Muda Tingkat I)	40	32	72	33	23	56
7. II/C (Pengatur)	118	152	270	79	99	178
8. II/D (Pengatur Tingkat I)	69	90	159	90	98	188
Golongan II/ Range II	273	317	590	241	251	492
9. III/A (Penata Muda)	303	488	791	248	390	638
10. III/B (Penata Muda Tingkat 1)	174	253	427	189	343	532
11. III/C (Penata)	154	106	260	185	144	329
12. III/D (Penata Tingkat I)	127	118	245	152	127	279
Golongan III/ Range III	758	965	1 723	774	1 004	1 778
13. IV/A (Pembina)	130	119	249	134	114	248
14. IV/B (Pembina Tingkat I)	37	7	44	32	6	38
15. IV/C (Pembina Utama Muda)	24	-	24	21	1	22
16. IV/D (Pembina Utama Madya)	-	-	-	1	-	1
17. IV/E (Pembina Utama)	-	-	-	-	-	-
Golongan IV/ Range IV	191	126	317	188	121	309
Jumlah/Total	1 240	1 410	2 650	1 219	1 378	2 597

Sumber/Resource: Badan Kepegawaian dan Pengembangan Sumber Daya Manusia Kabupaten Lingga/Human Resources and Development Agency of Lingga Regent's Office

2.3 DEWAN PERWAKILAN RAKYAT DAERAH/ THE REGIONAL HOUSE OF REPRESENTATIVE

Tabel 2.3.1 Jumlah Anggota Dewan Perwakilan Rakyat Daerah Menurut Partai Politik dan Jenis Kelamin di Kabupaten Lingga, 2018
Number of Members of The Regional House of Representatives by Political Parties and Sex in Lingga Regency, 2018

Partai Politik/ <i>Political Parties</i>	Jenis Kelamin/ <i>Sex</i>		
	Laki-laki/ <i>Male</i>	Perempuan/ <i>Female</i>	Jumlah/ <i>Total</i>
(1)	(2)	(3)	(4)
NASDEM	5	-	5
GOLKAR	3	1	4
DEMOKRAT	3	-	3
HANURA	3	-	3
PKS	2	-	2
PKB	1	-	1
PPP	1	-	1
PDI-P	1	-	1
2018	19	1	20

Sumber/Source: Sekretariat DPRD Kabupaten Lingga/Secretariate of Government of Lingga Regency

Tabel 2.3.2 Jumlah Anggota Dewan Perwakilan Rakyat Daerah Menurut Kelompok Umur dan Jenis Kelamin di Kabupaten Lingga, 2018
Number of Members of The Regional House of Representatives by Age Group and Sex in Lingga Regency, 2018

Kelompok Umur/ Age Group	Jenis Kelamin/Sex		
	Laki-laki/ Male	Perempuan/ Female	Jumlah/ Total
(1)	(2)	(3)	(4)
<30	-	-	-
31 - 40	3	1	4
41 - 50	4	-	4
51 - 60	10	-	10
60+	2	-	2
2018	19	1	20

Sumber/Source: Sekretariat DPRD Kabupaten Lingga/Secretariate of Government of Lingga Regency

GOVERNMENT

Tabel 2.3.3 Jumlah Sidang/Rapat DPRD Menurut Jenis Sidang di Kabupaten Lingga, 2018
Table Number of Parliament Meeting by Kind in Lingga Regency, 2018

Jenis Sidang/Rapat/ <i>Kind of Meetings</i>	Jumlah/ <i>Total</i>
(1)	(2)
PARIPURNA TERBUKA	39
PARIPURNA TERTUTUP	14
FRAKSI-FRAKSI	-
BADAN MUSYAWARAH	15
BADAN ANGGARAN	4
KOMISI-KOMISI	-
GABUNGAN KOMISI	3
PANSUS	2
RAPAT TIM KUNJUNGAN KERJA	-
2018	77

Sumber/Source: Sekretariat DPRD Kabupaten Lingga/Secretariate of Government of Lingga Regency

Tabel 2.3.4 Jumlah Keputusan DPRD Menurut Jenis Keputusan di Kabupaten Lingga, 2018
Table *Number of Parliament Decisions by Kind in Lingga Regency, 2018*

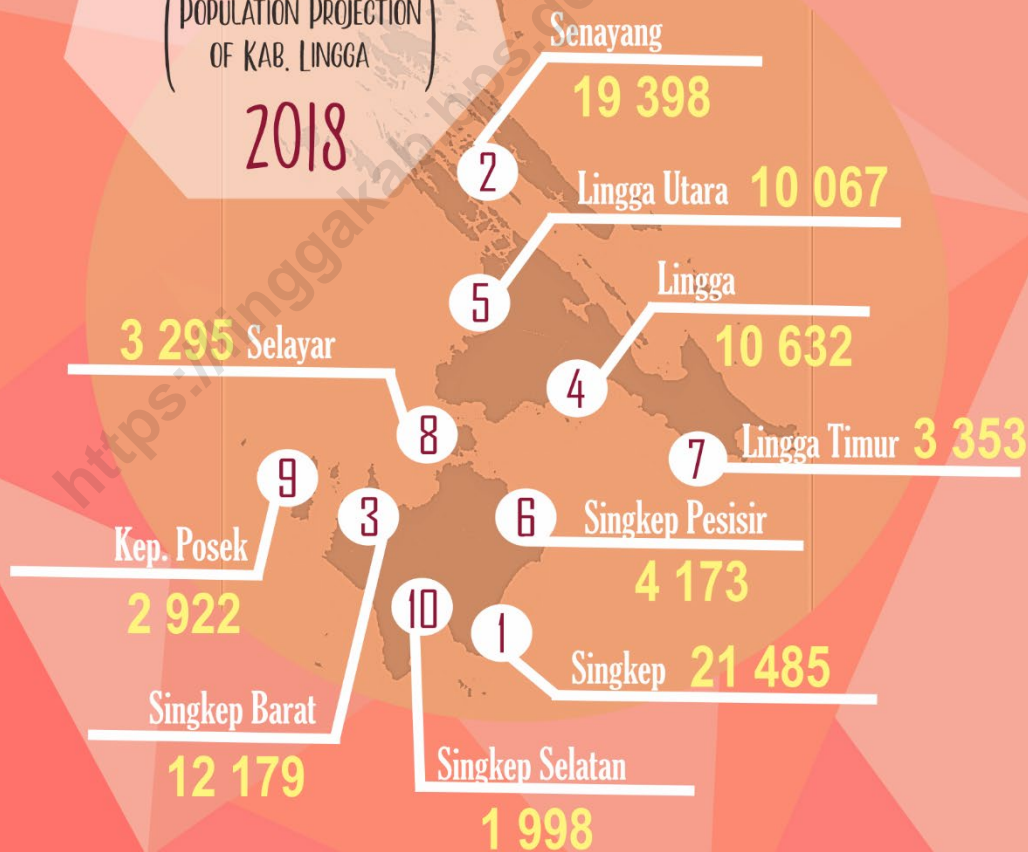
Jenis Sidang/Rapat/ Kind of Meetings	Jumlah/ Total
(1)	(2)
PERATURAN DAERAH	9
KEPUTUSAN DPRD	17
DEKLARASI	-
PERNYATAAN PENDAPAT	-
KESIMPULAN PENDAPAT	-
KEPUTUSAN PIMPINAN	-
RESOLUSI	-
MEMORANDUM	-
2018	26

Sumber/Source: Sekretariat DPRD Kabupaten Lingga/Secretariate of Government of Lingga Regency

PENDUDUK DAN KETENAGAKERJAAN (POPULATION AND EMPLOYMENT)

3

PROYEKSI PENDUDUK KAB. LINGGA (POPULATION PROJECTION OF KAB. LINGGA) 2018



PENJELASAN TEKNIS

TECHNICAL NOTES

- | | |
|--|--|
| <p>1. Penduduk Indonesia adalah semua orang yang berdomisili di wilayah geografis Republik Indonesia selama 6 bulan atau lebih dan atau mereka yang berdomisili kurang dari 6 bulan tetapi bertujuan menetap.</p> | <p>1. <i>The Population of Indonesia are all residents of the geographic territory of Republic of Indonesia who have stayed for six months or longer, and those who intended to stay more than six months even though their length of stay is less than six months.</i></p> |
| <p>2. Rata - rata Pertumbuhan Penduduk adalah angka yang menunjukkan tingkat pertambahan penduduk per tahun dalam jangka waktu tertentu. Angka ini dinyatakan sebagai persentase dari penduduk dasar.</p> | <p>2. <i>Average growth of population is the annual population growth rate over a certain period and expressed as a percentage of the base population.</i></p> |
| <p>3. Kepadatan penduduk adalah banyaknya penduduk per km persegi.</p> | <p>3. <i>Population Density is the number of persons per square kilometer.</i></p> |
| <p>4. Rasio Jenis Kelamin adalah perbandingan antara banyaknya penduduk laki-laki dengan banyaknya penduduk perempuan pada suatu daerah dan waktu tertentu. Biasanya dinyatakan dengan banyaknya penduduk laki - laki untuk 100 penduduk perempuan.</p> | <p>4. <i>Sex Ratio is the ratio of males to females in a given population and year, usually expressed as the number of males for every 100 females</i></p> |
| <p>5. Rumah Tangga adalah seseorang atau sekelompok orang yang mendiami sebagian atau seluruh bangunan fisik/sensus, dan biasanya tinggal bersama serta makan dari satu dapur. Yang dimaksud makan dari satu dapur</p> | <p>5. <i>Household is an individual or a group of people living in a physical/census building unit or part of it and usually commit on a common provision for food and other essentials of living. Common provision for food means organizing daily needs for all</i></p> |

POPULATION AND EMPLOYMENT

jika pengurusan kebutuhan sehari-harinya dikelola bersama-sama menjadi satu.

6. **Anggota Rumah Tangga** adalah semua orang yang biasanya bertempat tinggal disuatu rumah tangga, baik yang berada di rumah pada waktu pencacahan maupun yang sementara tidak ada.
7. **Rata-rata Anggota Rumah Tangga** adalah angka yang menunjukkan rata-rata jumlah anggota rumah tangga per rumah tangga.
8. **Bekerja** adalah melakukan pekerjaan dengan maksud memperoleh atau membantu memperoleh pendapatan atau keuntungan dan lamanya bekerja paling sedikit 1 jam secara terus-menerus dalam seminggu yang lalu (termasuk pekerja keluarga tanpa upah yang membantu dalam suatu usaha/ kegiatan ekonomi).
9. **Tenaga Kerja** adalah penduduk berumur 10 tahun ke atas yang dianggap dapat memproduksi barang dan jasa.
10. **Penduduk Usia Kerja** adalah penduduk yng berumur 15 tahun ke atas.
11. **Angkatan Kerja** adalah penduduk usia kerja (15 tahun ke atas) yang bekerja, punya pekerjaan namun sementara tidak bekerja, dan

household members.

6. **Household member** are those who usually live in a household regardless their location at the time of enumeration are classified as household member.
7. **Average number of Household** is the average number of household member per household.
8. **Working** is doing the job in order to get or help to get income or profit and working duration was minimal one hour continuously in the last week (including unwaged family worker who helped in a business or economy activity).
9. **Man power** defines as groups of person aged 10 years old and over who are assumed have ability to work
10. **Working Age Population** is persons of 15 years and over.
11. **Labour Force or economically active** are persons of 15 years and over, who in previous week were working,

pengangguran.

temporarily absent from work but having jobs, and unemployment.

12. **Jumlah jam kerja seluruhnya** adalah jumlah jam kerja yang digunakan untuk bekerja (tidak termasuk jam kerja istirahat resmi dan jam kerja yang digunakan untuk hal-hal di luar pekerjaan).
12. **Total working hours** is the total hours spent by an employee to perform all jobs (excluding the time used for other activities which are not classified as work).
13. **Lapangan usaha** adalah bidang kegiatan dari pekerjaan/tempat bekerja di mana seseorang bekerja. Klasifikasi lapangan usaha mengikuti Klasifikasi Baku Lapangan Usaha Indonesia (KBLI) dalam 1 digit.
13. **Industry** is field of a person's activity or establishment. The classification of industries follows the Indonesia Standard Industrial Classification (KBLI) in one digit.
14. **Status pekerjaan** adalah kedudukan seseorang dalam unit usaha/kegiatan dalam melakukan pekerjaan.
14. **Employment status** is the status of a person at his place of work or establishmet where he was employed.
15. **Berusaha sendiri tanpa dibantu orang lain** adalah bekerja atau berusaha dengan menanggung risiko secara ekonomis, yaitu dengan tidak kembalinya ongkos produksi yang telah dikeluarkan dalam rangka usahanya tersebut, serta tidak menggunakan pekerja dibayar maupun pekerja tak dibayar, termasuk yang sifat pekerjaannya memerlukan
15. **Own-account worker** is a person who works at his own risk without assisted by paid per mount worker or unpaid worker include technical job or skill job.

POPULATION AND EMPLOYMENT

teknologi atau keahlian khusus.

16. **Berusaha dibantu buruh tidak tetap/buruh tidak dibayar** adalah bekerja atau berusaha atas risiko sendiri, dan menggunakan buruh/pekerja tak dibayar dan atau buruh/pekerja tidak tetap.
17. **Berusaha dibantu buruh tetap/buruh dibayar** adalah berusaha atas risiko sendiri dan mempekerjakan paling sedikit satu orang buruh/pekerja tetap yang dibayar.
18. **Buruh/karyawan/pegawai** adalah seseorang yang bekerja pada orang lain atau instansi/kantor/ perusahaan secara tetap dengan menerima upah/gaji baik berupa uang maupun barang. Buruh yang tidak mempunyai majikan tetap, tidak digolongkan sebagai buruh/karyawan, tetapi sebagai pekerja bebas. Seseorang dianggap memiliki majikan tetap jika memiliki 1 (satu) majikan (orang/rumah tangga) yang sama dalam sebulan terakhir, khusus pada sektor bangunan batasannya tiga bulan. Apabila majikannya instansi/lembaga,
16. *Employer assisted by temporary workers/unpaid worker is a person who work at his own risk and assisted by temporary worker/unpaid worker.*
17. *Employer assisted by permanent workers/paid workers is a person who does his business at her/his own risk at least one assisted by paid permanent worker.*
18. *Employee is a person who work permanently for other people or institution/office/company and gains some money/cash or goods as wage/salary. Labor who have no permanent employer if he has the same employer during the past mnth, particularly for building construction sector is 3 months. If the employer is an institution, more than 1 (one) employer is allowed.*

boleh lebih dari satu.

19. **Pekerja bebas** adalah seseorang yang bekerja pada orang lain/majikan/institusi yang tidak tetap (lebih dari 1 majikan dalam sebulan terakhir) di usaha pertanian baik berupa usaha rumah tangga maupun bukan usaha rumah tangga, ataupun di nonpertanian atas dasar balas jasa dengan menerima upah atau imbalan baik berupa uang maupun barang, dan baik dengan sistem pembayaran harian maupun borongan
19. *Casual employee* is a person who does not work permanently for other people/employer/institution (more than 1 employer during the last 1 month) in agricultural sector, either home industry or not home industry, or in non-agricultural sector based on remuneration paid with money or goods, and based on daily or contact payment system.
20. **Pekerja tak dibayar** adalah seseorang yang bekerja membantu usaha untuk memperoleh penghasilan/keuntungan yang dilakukan oleh salah seorang anggota rumah tangga atau bukan anggota rumah tangga tanpa mendapat upah/gaji baik berupa uang maupun barang.
20. *Unpaid worker* is a person who intended to work without pay either with money or good, in an establishmnet run by other members of the family, relative or neighbour.
21. **Tingkat Partisipasi Angkatan Kerja (TPAK)** adalah banyaknya angkatan kerja dibagi dengan penduduk usia kerja (penduduk berumur 10 tahun ke atas) dikalikan 100 persen.
21. *Labour Force Participation rate* is number of person in labour foce divided with number of person aged 10 years old and over.

ULASAN

DESCRIPTION

3.1 Penduduk

3.1 Population

Kesejahteraan penduduk merupakan sasaran utama dari suatu pembangunan, sebagaimana tertuang dalam Garis – Garis Besar Haluan Negara (GBHN). Pembangunan yang dilaksanakan adalah dalam rangka membentuk manusia Indonesia seutuhnya. Untuk itu, maka pemerintah pusat telah melaksanakan berbagai usaha dalam rangka untuk memecahkan masalah kependudukan. Salah satu usaha untuk menekan laju dari pertumbuhan penduduk tersebut dilakukan pemerintah melalui program Keluarga Berencana (KB).

As mentioned in GBHN, the main aim of development in Indonesia is to achieve the welfare of population. This aim will not be reached if the government cannot solve the Indonesian population problem. While the effort to push down population growth rate has been done by implementing family planning program.

Jumlah penduduk yang begitu besar dan terus bertambah setiap tahun tidak diimbangi dengan persebaran penduduk. Pada tahun 2018, penduduk Kabupaten Lingga tercatat 89501 jiwa dengan kepadatan penduduk 40,39 jiwa per km².

The increasing number of population in Indonesia is not followed by the equal distribution of population. In 2018 the number of population was recorded by 89.501 persons, and population density was 40,39 persons per km².

Penduduk terbanyak dan kepadatan tertinggi tercatat di Kecamatan Singkep yaitu sebanyak 21485 jiwa. Kecamatan yang memiliki penduduk paling rendah adalah Kecamatan Singkep Selatan yaitu 1998 jiwa.

The most population and high density were in Singkep Subdistrict 21485 persons. Singkep Selatan Subdistrict had the lowest population, it was recorded by 1998 persons.

3.2 Ketenagakerjaan

3.2 Employment

Tenaga kerja adalah modal dasar bagi geraknya roda pembangunan. Jumlah

Manpower can be a basic capital for development activities. Total number and

dan komposisi tenaga kerja akan terus mengalami perubahan seiring dengan berlangsungnya proses demografi.

Angkatan Kerja adalah penduduk berumur 15 tahun ke atas yang bekerja, sementara tidak bekerja atau sedang mencari pekerjaan. Penduduk berumur kurang dari 15 tahun meskipun telah melakukan pekerjaan guna memenuhi suatu kebutuhan hidup tidak dikategorikan sebagai angkatan kerja. Angkatan kerja merupakan bagian dari aspek demografi penduduk yang mempunyai kecenderungan bertambah atau menurun sejalan dengan perubahan yang dialami oleh penduduk itu sendiri. Hal ini terjadi karena faktor alamiah seperti kelahiran, kematian maupun perpindahan yang menyebabkan jadi bergesernya pola kependudukan secara keseluruhan.

3.3 Angkatan Kerja

Pada tahun 2018 terdapat 66,37 persen penduduk angkatan kerja dan 33,63 persen penduduk bukan angkatan kerja.

3.4 Upah Minimum Regional (UMR) Kabupaten

Penetapan Upah Minimum Kabupaten (UMK) Lingga per-tahun yang dituangkan dalam Surat

the composition of man power will change parallel with demographic process.

Labour Force are people aged 15 years old and over were working, or have a job but were temporarily absent from work, and those who were looking for job. People aged 15 years old and less though have done the work utilize to fulfill/assisting life is not categorized by as labor force. Labor force represents the part of aspect of resident demography having tendency increase or downhill in line with natural change by itself resident. This matter was happened because natural factor like birth case, death and also transfer causing to shift it pattern populations as a whole.

3.3 The Labour Force

In 2018, there were 66,37 percent labor force and 33,63 percent note labor force.

3.4 Regional Minimum Wage (UMR)

Determination of Lingga Regency Minimum Wage (UMK) per year as outlined in the Riau Islands Governor's

POPULATION AND EMPLOYMENT

Keputusan (SK) Gubernur Kepulauan Riau tentang Upah Minimum Kabupaten Lingga, alur penetapan sebagai berikut :

- a. Sidang Dewan Pengupahan Kabupaten Lingga dalam Rangka Penetapan Angka Usulan UMK Lingga.
- b. Rekomendasi Bupati Lingga ke Gubernur Kepulauan Riau Melalui Dewan Pengupahan Provinsi Kepulauan Riau.
- c. Sidang Dewan Pengupahan Provinsi Kepulauan Riau dalam rangka penetapan Upah Minimum Kabupaten Lingga.
- d. Penandatanganan SK penetapan Upah Minimum Kabupaten Lingga oleh Gubernur Kepulauan Riau.

Decree (SK) regarding the Lingga Regency Minimum Wage, the designation flow is as follows:

- a. Lingga Regency Wage Council Session in Order to Determine the Lingga MSE Proposal Number.*
- b. Recommendation of the Lingga Regent to the Governor of Riau Islands through the Riau Islands Province Wage Board.*
- c. Riau Islands Province Wage Council Session in order to determine Lingga Regency Minimum Wage.*
- d. Signing of the Decree on the determination of the Minimum Wage for the Lingga Regency by the Governor of Riau Islands.*

3.1 KEPENDUDUKAN/*POPULATION*

Tabel 3.1.1 Penduduk, Laju Pertumbuhan Penduduk, Distribusi Persentase Penduduk, Kepadatan Penduduk dan Rasio Jenis Kelamin Penduduk Menurut Kecamatan di Kabupaten Lingga, 2010 dan 2018
Population, Population Growth Rate, Percentage Distribution of Population, Population Dencity, and Population Sex Ratio by Subdistrict in Lingga Regency, 2010 and 2018

Kecamatan/ <i>Sub District</i>	Penduduk/ <i>Population</i>		Laju Pertumbuhan Penduduk per Tahun/ <i>Annual Population Growth Rate (%)</i>	
	2010 ¹	2018 ²	2000 - 2010	2010 - 2018
(1)	(2)	(3)	(4)	(5)
Singkep Barat	11 736	12 179
Kepulauan Posek	2 816	2 922
Singkep	20 700	21 485
Singkep Selatan	1 926	1 998
Singkep Pesisir	4 021	4 173
Lingga	10 245	10 632
Selayar	3 175	3 295
Lingga Timur	3 231	3 353
Lingga Utara	9 701	10 067
Senayang	18 693	19 398
Lingga	86 244	89 501	13,95	3,45

POPULATION AND EMPLOYMENT

Lanjutan Tabel/Continued Table 3.1.1

Kecamatan/ Sub District	Persentase Penduduk/ Percentage of Total Population		Kepadatan Penduduk per km ² / Population Density per sq.km	
	2010	2018	2010	2018
(1)	(6)	(7)	(8)	(9)
Singkep Barat	13,61	13,61	28,84	29,93
Kepulauan Posek	3,27	3,27	65,29	67,76
Singkep	24,00	24,01	162,34	168,49
Singkep Selatan	2,23	2,23	12,24	12,70
Singkep Pesisir	4,66	4,66	42,28	43,88
Lingga	11,88	11,88	26,98	28,00
Selayar	3,68	3,68	75,87	78,72
Lingga Timur	3,75	3,75	24,92	25,86
Lingga Utara	11,25	11,25	26,85	27,86
Senayang	21,67	21,67	39,47	40,96
Lingga	100,00	100,00	38,92	40,39

Lanjutan Tabel/*Continued Table 3.1.1*

Kecamatan/ Sub District	Rasio Jenis Kelamin Penduduk / Population Sex Ratio	
	2010	2018
(1)	(10)	(11)
Singkep Barat	105,53	104,32
Kepulauan Posek	106,15	104,92
Singkep	100,37	99,21
Singkep Selatan	115,68	114,34
Singkep Pesisir	106,21	104,98
Lingga	106,18	104,95
Selayar	108,61	107,35
Lingga Timur	108,32	107,07
Lingga Utara	105,66	104,44
Senayang	107,68	106,43
Lingga	105,29	104,08

Catatan/Note: ¹ Hasil SP2010 (Mei)/*The result of the 2010 Population Census (May)*

² Hasil Proyeksi Penduduk Indonesia 2010-2035 (Pertengahan Tahun/Juni)/*The result of Indonesian Population Projection 2010-2035 (mid year/June)*

³ Rata-rata Laju Pertumbuhan Penduduk per tahun 2000-2010 dihitung dengan menggunakan data Sensus Penduduk Kabupaten Kepulauan Riau 2000/*Annual Growth rate of Population 2000-2010 was calculate using Kepulauan Riau Regency Population Census 2000*

Sumber/Source: BPS, Sensus Penduduk (SP) 2010 dan Proyeksi Penduduk Indonesia 2010-2035/*BPS-Statistics of Lingga Regency, 2010 Population Census and Indonesian Population Projection 2010-2035*

POPULATION AND EMPLOYMENT

Tabel 3.1.2 Jumlah Penduduk menurut Kelompok Umur dan Jenis Kelamin di Kabupaten Lingga, 2018
Table Population by Age Group and Sex in Lingga Regency, 2018

Kelompok Umur/ Age Group	Jenis Kelamin/ Sex		Jumlah/ Total
	Laki-laki/ Male	Perempuan/ Female	
(1)	(2)	(3)	(4)
0-4	4 126	3 838	7 964
5-9	4 855	4 767	9 622
10-14	4 539	4 324	8 863
15-19	3 277	2 917	6 194
20-24	2 588	2 450	5 038
25-29	3 527	3 530	7 057
30-34	3 681	3 480	7 161
35-39	3 772	3 641	7 413
40-44	3 302	3 313	6 615
45-49	3 142	2 856	5 998
50-54	2 722	2 654	5 376
55-59	2 233	2 031	4 264
60-64	1 595	1 550	3 145
65+	2 286	2 505	4 791
Jumlah/Total	45 645	43 856	89 501

Sumber/Source: BPS Kabupaten Lingga, Proyeksi Penduduk 2010-2035/BPS-Statistics of Lingga Regency, Population Projection 2010-2035

Tabel 3.1.3 Jumlah Kepemilikan Surat Administrasi Kependudukan menurut Kecamatan di Kabupaten Lingga, 2018
Number of Administration Card by Subdistrict in Lingga Regency, 2018

Kecamatan/ Sub District	Kartu Keluarga/ Family Card	KTP/ ID Card	Akte Kelahiran/ Natalitas Card	Paspor/ Passport
(1)	(2)	(3)	(4)	(5)
Singkep Barat	4 565	10 206	8 834	8
Kepulauan Posek	1 057	2 198	1 850	0
Singkep	7 901	17 611	13 117	59
Singkep Selatan	810	1 668	1 365	0
Singkep Pesisir	1 556	3 291	3 118	1
Lingga	3 603	7 743	7 937	45
Selayar	1 101	2 337	2 003	0
Lingga Timur	1 281	2 735	2 503	1
Lingga Utara	3 531	8 074	6 372	2
Senayang	6 725	15 623	10 822	5
Lingga	32 130	71 486	57 921	121

Sumber/Source: Dinas Kependudukan dan Pencatatan Sipil Kabupaten Lingga/Population Registration Office of Lingga Regency

POPULATION AND EMPLOYMENT

Tabel 3.1.4 Jumlah Migrasi Penduduk menurut Kecamatan dan Jenis Kelamin di Kabupaten Lingga, 2018
Table Number of Population Migration by Subdistrict and Sex in Lingga Regency, 2018

Kecamatan/ Sub District	Datang/Immigration			Pindah/Emmigration		
	Laki-laki	Perempuan	Jumlah	Laki-laki	Perempuan	Jumlah
	Male	Female	Total	Male	Female	Total
(1)	(2)	(3)	(4)	(5)	(6)	(7)
Singkep Barat	50	38	88	126	114	240
Kepulauan Posek	1	2	3	28	32	60
Singkep	198	182	380	312	336	648
Singkep Selatan	5	5	10	25	17	42
Singkep Pesisir	17	24	41	26	36	62
Lingga	60	78	138	89	108	197
Selayar	8	7	15	31	32	63
Lingga Timur	8	10	18	50	59	109
Lingga Utara	45	52	97	133	128	261
Senayang	79	101	180	203	224	427
Jumlah/Total	471	499	970	1 023	1 086	2 109

Sumber/Source: Dinas Kependudukan dan Pencatatan Sipil Kabupaten Lingga/Population Registration Office of Lingga Regency

Tabel 3.1.5 Jumlah Migrasi Penduduk menurut Bulan dan Jenis Kelamin di Kabupaten Lingga, 2018
Table *Number of Population Migration by Month and Sex in Lingga Regency, 2018*

Bulan/ Month	Datang/Immigration			Pindah/Emmigration		
	Laki-laki Male	Perempuan Female	Jumlah Total	Laki-laki Male	Perempuan Female	Jumlah Total
(1)	(2)	(3)	(4)	(5)	(6)	(7)
Januari/January	41	39	80	84	88	172
Februari/February	32	33	65	84	99	183
Maret/March	25	34	59	69	67	136
April/April	40	40	80	88	82	170
Mei/May	37	44	81	81	84	165
Juni/June	12	9	21	77	76	153
Juli/July	31	41	72	123	127	250
Agustus/August	62	55	117	74	93	167
September/September	58	60	118	78	88	166
Oktober/October	58	56	114	97	87	184
November/November	41	53	94	107	108	215
Desember/December	34	35	69	61	87	148
Jumlah/Total	471	499	970	1 023	1 086	2 109

Sumber/Source: Dinas Kependudukan dan Pencatatan Sipil Kabupaten Lingga/Population Registration Office of Lingga Regency

POPULATION AND EMPLOYMENT

Tabel 3.1.6 Banyaknya Akte yang Diterbitkan Catatan Sipil menurut Kecamatan di Kabupaten Lingga Tahun 2018
Table *Numbers of Published Certificate in Civil Office by Subdistrict in Lingga Regency, 2018*

Kecamatan/ Sub District	Kelahiran Birth	Kematian Death	Perkawinan Marriage	Perceraian Divorce	Pengangkatan Anak Adoption
(1)	(2)	(3)	(4)	(5)	(6)
Singkep Barat	584	177	6	0	0
Kepulauan Posek	127	24	0	0	0
Singkep	590	250	18	1	2
Singkep Selatan	101	27	0	0	1
Singkep Pesisir	104	46	1	0	1
Lingga	508	111	6	0	0
Selayar	108	43	1	0	0
Lingga Timur	147	99	0	0	0
Lingga Utara	440	161	14	0	1
Senayang	1 269	339	24	0	0
Lingga	3 978	1 277	70	1	5

Sumber/Source: Dinas Kependudukan dan Pencatatan Sipil Kabupaten Lingga/Population Registration Office of Lingga Regency

Tabel 3.1.7 Jumlah Kepala Keluarga menurut Kecamatan dan Jenis Kelamin di Kabupaten Lingga, 2018
Number of Patriarch by Subdistrict and Sex in Lingga Regency, 2018

Kecamatan/ Sub District	Jenis Kelamin/Sex		
	Laki-laki/ Male	Perempuan/ Female	Jumlah/ Total
(1)	(2)	(3)	(4)
Singkep Barat	3 836	729	4 565
Kepulauan Posek	867	190	1 057
Singkep	6 164	1 737	7 901
Singkep Selatan	703	107	810
Singkep Pesisir	1 249	307	1 556
Lingga	3 106	497	3 603
Selayar	911	190	1 101
Lingga Timur	1 036	245	1 281
Lingga Utara	2 911	620	3 531
Senayang	5 674	1 051	6 725
Lingga	26 457	5 673	32 130

Sumber/Source: Dinas Kependudukan dan Pencatatan Sipil Kabupaten Lingga/Population Registration Office of Lingga Regency

3.2 KETENAGAKERJAAN/EMPLOYMENT

Tabel 3.2.1 Jumlah Penduduk Berumur 15 Tahun Ke atas menurut Kegiatan Selama Seminggu yang Lalu dan Jenis Kelamin di Kabupaten Lingga, 2018
Population Aged 15 Years and Over by Subdistrict and Type of Activity During The Previous Week in Lingga Regency, 2018

Kegiatan Utama/ Main Activity	Jenis Kelamin/Sex		
	Laki-laki/ Male	Perempuan/ Female	Jumlah/ Total
(1)	(2)	(3)	(4)
Angkatan Kerja/Economically Active	27 446	15 615	43 061
Bekerja/Working	26427	15 064	41 491
Pengangguran Terbuka/Unemployment	1 019	551	1 570
Bukan Angkatan Kerja/ Economically Inactive	5 555	16 262	21 817
Sekolah/Attending School	2 652	2 304	4 956
Mengurus Rumah Tangga/Housekeeping	1 699	13 330	15 029
Lainnya/Others	1 204	628	1 832
Jumlah/Total	33 001	31 877	64 878
Tingkat Partisipasi Angkatan Kerja/ Economically Active Participation Rate	83,17	48,99	66,37
Tingkat Pengangguran/ Unemployment Rate	3,71	3,53	3,65

Sumber/Source: BPS Kabupaten Lingga, Survei Angkatan Kerja Nasional Agustus 2018/Statistics of Lingga Regency, August National Labor Force Survey 2018

Tabel 3.2.2 Jumlah Penduduk Berumur 15 Tahun Ke atas menurut Pendidikan Tertinggi yang Ditamatkan dan Jenis Kegiatan Selama Seminggu yang Lalu di Kabupaten Lingga, 2018
Population Aged 15 Years and Over by Educational Attainment and Type of Activity During The Previous Week in Lingga Regency, 2018

Pendidikan Tertinggi yang Ditamatkan/ <i>Educational Attainment</i>	Angkatan Kerja/ <i>Economically Active</i>			Bukan Angkatan Kerja/ <i>Economically Inactive</i>
	Bekerja/ <i>Working</i>	Pengangguran Terbuka/ <i>Unemployment</i>	Jumlah/ <i>Total</i>	
(1)	(2)	(3)	(4)	(5)
Tidak/Belum Pernah Sekolah/ <i>No Schooling</i>	3 131	158	3 289	2 174
Tidak/Belum Tamat SD/ <i>Not Yet Completed Primary School</i>	11 514	197	11 711	5 230
Sekolah Dasar/ <i>Primary School</i>	11 322	545	11 867	5 050
Sekolah Menengah Pertama/ <i>Junior High School</i>	5 651	78	5 729	6 245
Sekolah Menengah Atas/ <i>Senior High School</i>	5 554	244	5 798	2 559
Sekolah Menengah Atas Kejuruan/ <i>Vocational Senior High School</i>	975	264	1 239	147
Diploma I/II/III/Akademi/ <i>Diploma I/II/III/Academy</i>	943	0	943	343
Universitas/ <i>University</i>	2 401	84	2 485	69
Jumlah/Total	41 491	1 570	43 061	21 817

Sumber/Source: BPS Kabupaten Lingga, Survei Angkatan Kerja Nasional Agustus 2018/*Statistics of Lingga Regency, August National Labor Force Survey 2018*

POPULATION AND EMPLOYMENT

Tabel 3.2.3 Jumlah Penduduk Berumur 15 Tahun Ke atas yang Bekerja Selama Seminggu yang Lalu menurut Kelompok Umur dan Jenis Kelamin di Kabupaten Lingga, 2018
Population Aged 15 Years and Who Worked During The Previous Week by Age Group and Sex in Lingga Regency, 2018

Kegiatan Utama/ Main Activity	Jenis Kelamin/Sex		
	Laki-laki/ Male	Perempuan/ Female	Jumlah/ Total
(1)	(2)	(3)	(4)
15-19	657	542	1 199
20-29	3 180	2 067	5 247
30-39	6 646	3 688	10 334
40-49	7 317	3 871	11 188
50-59	5 520	2 969	8 489
60+	3 107	1 927	5 034
Jumlah/Total	26 427	15 064	41 491

Sumber/Source: BPS Kabupaten Lingga, Survei Angkatan Kerja Nasional Agustus 2018/Statistics of Lingga Regency, August National Labor Force Survey 2018

Tabel 3.2.4 Jumlah Penduduk Berumur 15 Tahun Ke atas yang Bekerja Selama Seminggu yang Lalu menurut Lapangan Pekerjaan Utama dan Jenis Kelamin di Kabupaten Lingga, 2018
Population Aged 15 Years and Over Who Worked During The Previous Week by Main Industry and Sex in Lingga Regency, 2018

Lapangan Pekerjaan Utama ¹ / Main Industry ²	Jenis Kelamin/Sex		
	Laki-laki/ Male	Perempuan/ Female	Jumlah/ Total
(1)	(2)	(3)	(4)
1	11 467	2 460	13 927
2	5 944	3 445	9 389
3	9 016	9 159	18 175
Jumlah/Total	26 427	15 064	41 491

Catatan/Note: ¹ 1 Pertanian/Agriculture,
² 2 Industri/Industry,
³ 3 Jasa/Services

Sumber/Source: BPS Kabupaten Lingga, Survei Angkatan Kerja Nasional Agustus 2018/Statistics of Lingga Regency, August National Labor Force Survey 2018

POPULATION AND EMPLOYMENT

Tabel 3.2.5 Jumlah Penduduk Berumur 15 Tahun Ke atas yang Bekerja Selama Seminggu yang Lalu menurut Jumlah Jam Kerja Seluruhnya dan Jenis Kelamin di Kabupaten Lingga, 2018
Population Aged 15 Years and Over Who Worked During The Previous Week by Total Working Hours and Sex in Lingga Regency, 2018

Jumlah Jam Kerja Seluruhnya (jam)/ <i>Total Working Hours (hours)</i>	Jenis Kelamin/ <i>Sex</i>		
	Laki-laki/ <i>Male</i>	Perempuan/ <i>Female</i>	Jumlah/ <i>Total</i>
(1)	(2)	(3)	(4)
0 ¹	1 011	445	1 456
1-14	3 290	2 152	5 442
15-24	2 562	2 618	5 180
25-34	3 819	1 939	5 758
35+	15 745	7 910	23 655
Jumlah/Total	26 427	15 064	41 491

Catatan/Note: ¹ Sementara tidak bekerja/*Temporary out of work*

Sumber/Source: BPS Kabupaten Lingga, Survei Angkatan Kerja Nasional Agustus 2018/*Statistics of Lingga Regency, August National Labor Force Survey 2018*

Tabel 3.2.6 Jumlah Penduduk Berumur 15 Tahun Ke atas yang Bekerja Selama Seminggu yang Lalu menurut Jumlah Jam Kerja Pada Pekerjaan Utama dan Jenis Kelamin di Kabupaten Lingga, 2018
Population Aged 15 Years and Over Who Worked During The Previous Week by Number of Working Hours on Main Industry and Sex in Lingga Regency, 2018

Jumlah Jam Kerja pada Pekerjaan Utama (jam)/ <i>Number of Working Hours on Main Industry (hours)</i>	Jenis Kelamin/Sex		
	Laki-laki/ <i>Male</i>	Perempuan/ <i>Female</i>	Jumlah/ <i>Total</i>
(1)	(2)	(3)	(4)
0 ¹	1 011	445	1 456
1-14	3 722	2 449	6 171
15-24	2 720	2 709	5 429
25-34	5 049	2 368	7 417
35+	13 925	7 093	21 018
Jumlah/Total	26 427	15 064	41 491

Catatan/Note: ¹ Sementara tidak bekerja/Temporary out of work

Sumber/Source: BPS Kabupaten Lingga, Survei Angkatan Kerja Nasional Agustus 2018/Statistics of Lingga Regency, August National Labor Force Survey 2018

POPULATION AND EMPLOYMENT

Tabel 3.2.7 Jumlah Penduduk Berumur 15 Tahun Ke atas yang Bekerja Selama Seminggu yang Lalu menurut Status Pekerjaan Utama dan Jenis Kelamin di Kabupaten Lingga, 2018
Population Aged 15 Years and Over Who Worked During The Previous Week by Main Employment Status and Sex in Lingga Regency, 2018

Status Pekerjaan Utama/ Main Employment Status	Jenis Kelamin/Sex		
	Laki-laki/ Male	Perempuan/ Female	Jumlah/ Total
(1)	(2)	(3)	(4)
Berusaha sendiri/ Own account worker	10 334	4 508	14 842
Berusaha dibantu buruh tidak tetap/buruh tak dibayar/ Employer assisted by temporary worker/unpaid worker	3 271	1 907	5 178
Berusaha dibantu buruh tetap/buruh dibayar/ Employer assisted by permanent worker/paid worker	617	408	1 025
Buruh/Karyawan/Pegawai/ Regular employee	8 381	4 147	12 528
Pekerja bebas/ Casual employee	2 762	267	3 029
Pekerja keluarga/tak dibayar/ Family worker/unpaid worker	1 062	3 827	4 889
Jumlah/Total	26 427	15 064	41 491

Sumber/Source: BPS Kabupaten Lingga, Survei Angkatan Kerja Nasional Agustus 2018/Statistics of Lingga Regency, August National Labor Force Survey 2018

Tabel 3.2.8 Upah Minimum Regional (UMR) Kabupaten Lingga, 2013 - 2018
Table Regional Minimum Wage of Lingga Regency, 2013 - 2018

Tahun/ Years	Upah Minimum Regional; (Rupiah)/ Regional Minimum Wage (Rupiah)
(1)	(2)
2018	2 590 116
2017	2 382 593
2016	2 201 010
2015	1 974 000
2014	1 720 000
2013	1 367 000

Sumber/Source: Dinas Tenaga Kerja, Koperasi, Usaha Kecil dan Menengah, Prindustrian Kabupaten Lingga/ Department of Labor Force, Small and Medium Enterprises, Industry of Lingga Regency

SOSIAL DAN KESEJAHTERAAN RAKYAT

(SOSIAL AND WELFARE)

4

ANGKA PARTISIPASI MURNI NET ENROLLMENT RATE 2018

SD SEDERAJAT
Elementary School

99,37

SMP SEDERAJAT
Junior High School

83,63

SMA SEDERAJAT
Senior High School

75,26



PENJELASAN TEKNIS

1. **Tidak/belum pernah sekolah** adalah mereka yang tidak pernah atau belum pernah terdaftar dan tidak pernah atau belum pernah aktif mengikuti pendidikan di suatu jenjang pendidikan formal. Termasuk juga yang tamat/belum tamat taman kanak-kanak tetapi tidak melanjutkan ke sekolah dasar.
2. **Masih bersekolah** adalah mereka yang terdaftar dan aktif mengikuti pendidikan formal dan nonformal (Paket A, B, atau C), baik pendidikan dasar, menengah maupun pendidikan tinggi. Bagi mahasiswa yang sedang cuti dianggap masih bersekolah.
3. **Tidak bersekolah lagi** adalah mereka yang pernah terdaftar dan aktif mengikuti pendidikan di suatu jenjang pendidikan formal dan nonformal (Paket A, B, atau C), tetapi pada saat pencacahan tidak lagi terdaftar dan tidak aktif mengikuti pendidikan.
4. **Tamat sekolah** adalah menyelesaikan pelajaran yang ditandai dengan lulus ujian akhir pada kelas atau tingkat terakhir suatu jenjang pendidikan di sekolah

TECHNICAL NOTES

1. **Not/never attending school** is someone who has never attended or never been registered in a formal education, such as primary, secondary, and tertiary education. Those who just completed kindergarten are considered as never attended school.
2. **Attending school** is someone who is currently attending primary, secondary, or tertiary education, including package A, package B, or package C. College student who postpones his/her study is considered as attending school.
3. **Not attending school anymore** is someone who had enrolled and participated in formal and non-formal education in the past including package A, package B, or package C, but currently does not attend school.
4. **Completed particular level of education** is someone who has completed particular level of education in private or public school and accepting graduation

SOCIAL AND WELFARE

negeri maupun swasta dengan mendapatkan tanda tamat belajar/ijazah. Seseorang yang belum mengikuti pelajaran pada kelas tertinggi tetapi telah mengikuti ujian akhir dan lulus dianggap tamat sekolah.

5. **Dapat membaca dan menulis** artinya dapat membaca dan menulis kata-kata/kalimat sederhana dengan suatu aksara tertentu.
6. **Jalur Pendidikan di Indonesia** terdiri atas 1) pendidikan formal, 2) pendidikan nonformal, dan 3) pendidikan informal yang ketiganya dapat saling melengkapi dan memperkaya (Undang-Undang No. 20 Tahun 2013 tentang Sistem Pendidikan Nasional).
7. **Jenjang Pendidikan Formal** terdiri atas pendidikan dasar, pendidikan menengah, dan pendidikan tinggi. Jenis pendidikan yang diajarkan mencakup pendidikan umum, kejuruan, akademik, profesi, vokasi, keagamaan, dan khusus.
 - a. Pendidikan Dasar berbentuk Sekolah Dasar (SD) dan Madrasah Ibtidaiyah (MI) atau bentuk lain yang sederajat serta Sekolah Menengah Pertama (SMP) dan Madrasah

certificate. Someone who has never attended the highest grade but passed the final exam is considered as completed particular level of education.

5. **Able to read and write** is the ability to read and write at least a simple sentence in any letter of alphabets.
6. **The Education System in Indonesia** consists of 1) a formal education, 2) non-formal education, and 3) informal education that all three can be complementary and enriching (Law No. 20 Year 2013 about The National Education System).
7. **The Formal Education Level** consists of primary education, secondary education, and high education. The kind of education that taught consists of general education, vocational, academic, professional, religious, and specific education.
 - a. The Primary Education consists of Elementary School and Islamic Elementary School or other equivalent forms and Junior High School and MTs, or

Tsanawiyah (MTs), atau bentuk lain yang sederajat.

- b. Pendidikan Menengah berbentuk Sekolah Menengah Atas (SMA), Madrasah Aliyah (MA), Sekolah Menengah Kejuruan (SMK), dan Madrasah Aliyah Kejuruan (MAK), atau bentuk lain yang sederajat.
- c. Pendidikan Tinggi merupakan jenjang pendidikan setelah pendidikan menengah yang mencakup program pendidikan diploma, sarjana, magister, spesialis, dan doktor yang diselenggarakan oleh perguruan tinggi. Perguruan tinggi dapat berbentuk akademi, politeknik, sekolah tinggi, institut, atau universitas.

8. **Rumah Sakit** adalah tempat pemeriksaan dan perawatan kesehatan, biasanya berada di bawah pengawasan dokter/tenaga medis, yang melayani penderita yang sakit untuk berobat rawat jalan atau rawat inap.

9. **Rumah Sakit Bersalin** adalah rumah sakit khusus untuk persalinan, dilengkapi pelayanan spesialis pemeriksaan kehamilan, persalinan, rawat inap dan rawat jalan ibu dan anak yang berada di bawah

other equivalent forms.

- b. *The Secondary Education consists of the senior high school, MA, Vocational School, and Vocational Madrasah Aliyah, or other equivalent forms.*
- c. *The High Education consists of the education level after the secondary education that consists of diplomas, bachelor, master, specialist, and doctoral degrees that are held by the college. The colleges can be academy, polytechnic, high school, institute, or university.*

8. **Hospital** is a place for health check, usually controlled/supervised by doctors/medical personnel to serve the ill patients to get outpatient or inpatient treatment services.

9. **Maternity Hospital** is a specialized hospital for childbirth, has specialist inspection service to pregnancy, childbirth, hospitalization and outpatient for mothers and children that is under

SOCIAL AND WELFARE

pengawasan dokter spesialis kandungan.

the supervision of an obstetrician.

10. **Rumah Bersalin** adalah sarana pelayanan kesehatan dengan izin sebagai rumah bersalin, dilengkapi pelayanan pemeriksaan kehamilan, persalinan serta pemeriksaan ibu dan anak yang berada di bawah pengawasan bidan senior.

10. **Maternity House** is health care facility with a license as a maternity house, equipped with prenatal care, childbirth and examination of mothers and children which is under the supervision of a senior midwife.

11. **Poliklinik** adalah sarana kesehatan yang dipakai untuk pelayanan berobat jalan, biasanya berada di bawah pengawasan dokter/tenaga medis.

11. **Polyclinic** is a health facility in which to get outpatient services, usually under the control of doctor/medical personnel.

12. **Puskesmas (Pusat Kesehatan Masyarakat)** adalah unit pelaksana teknis dinas kesehatan kabupaten/ Kabupaten yang mempunyai fungsi utama sebagai penyelenggara pelayanan kesehatan tingkat pertama. Wilayah kerja puskesmas maksimal adalah satu kecamatan dan untuk dapat menjangkau wilayah kerjanya, puskesmas mempunyai jaringan pelayanan yang meliputi unit Puskesmas Pembantu (Pustu), unit Puskesmas Keliling (Puskel), dan unit bidan desa/komunitas (Peraturan Menteri Kesehatan RI No. 75 Tahun 2014 Tentang Pusat Kesehatan Masyarakat).

12. **Public Health Center** is technical implementation unit of regency health department that have the primary function as a first-level health care providers. The working area standard of public health center is one district and to reach their working areas, public health centers have a service network covering subsidiary of public health center, mobile public health center units, and midwife units (Regulation of the Minister of Health of Indonesia Number 75 Year 2014 about Public Health Center).

13. **Apotek** adalah suatu tempat tertentu yang digunakan untuk melakukan pekerjaan kefarmasian, dan penyaluran/penjualan obat atau bahan farmasi dan perbekalan kesehatan lainnya kepada masyarakat yang dikelola oleh tenaga apoteker (Peraturan Menteri Kesehatan RI No. 1332 Tahun 2002 Tentang Perubahan Atas Peraturan Menteri Kesehatan RI No. 922/MENKES/PER/X/1993 Tentang Ketentuan dan Tata Cara Pemberian Izin Apotek).
14. **Imunisasi** adalah memasukkan kuman atau racun penyakit tertentu yang sudah dilemahkan (vaksin) ke dalam tubuh dengan cara disuntik atau diminum (diteteskan dalam mulut) dengan maksud agar terjadi kekebalan tubuh terhadap penyakit tersebut.
15. **Keluhan kesehatan** adalah keadaan seseorang yang mengalami gangguan kesehatan atau kejiwaan, baik karena penyakit akut, penyakit kronis, kecelakaan, kriminal, atau hal lain.
16. **Mengobati sendiri** adalah upaya oleh anggota rumah
13. **Pharmacy** is a specific place that is used for pharmaceutical jobs, and distribution/sale of drugs/pharmaceuticals and other medical supplies to people that are administered by trained pharmacist (Regulation of the Minister of Health of Indonesia Number 1332 Year 2002 about the Changes of Regulation of the Minister of Health of Indonesia Number 922/MENKES/PER/X/1993 about Pro-vision and Procedures for Administration of Licensed Pharmacies).
14. **Immunization** is putting enervated microbe of a certain disease into human body by injection or drinking (dropping into mouth) to make the body immune to that disease.
15. **Health complaint** is a condition where a person has health or mental problems because of acute illness, chronically illness, accident, crimes, or others.
16. **Self treatment** is an effort of household members/family to have

SOCIAL AND WELFARE

tangga/keluarga dengan melakukan pengobatan sendiri tanpa datang ke tempat fasilitas kesehatan atau memanggil dokter/petugas kesehatan ke rumahnya (misal minum obat modern, jamu, kerokan, kompres, kop, pijat) agar sembuh atau menjadi lebih ringan keluhan kesehatannya.

a health treatment by themselves without visiting health facilities or a doctor/health personnel (for instance, by taking modern medicine, herb medicine, chief with a coin, compress, cupping suction, massage) in order to recover from illness or reduce the health complaint.

17. **Luas lantai** adalah luas lantai yang ditempati dan digunakan untuk keperluan sehari-hari (sebatas atap).

17. **Floor area** is the total area which is occupied and utilized daily.

18. **Air leding** adalah sumber air yang berasal dari air yang telah melalui proses penjernihan dan penyehatan sebelum dialirkan kepada konsumen melalui instalasi berupa saluran air. Sumber air ini biasanya diusahakan oleh PAM/PDAM/BPAM. Termasuk dalam hal ini air leding yang didapat secara eceran.

18. **Pipe water** is a water source that comes from water that has been through a process of purification and sanitation before distribute to consumers through an instalation of water lines. This water source is usually distributed by PAM/PDAM/BPAM. This include a pipe water that sold at retail.

19. **Sumur terlindung** adalah air yang berasal dari dalam tanah yang digali dan lingkaran sumur tersebut dilindungi oleh tembok paling sedikit 0,8 meter di atas tanah dan 3 meter ke bawah tanah, serta ada lantai semen sejauh 1 meter dari lingkaran sumur.

19. **Protected wells** is water that comes from the soil were excavated and the circumference of the well was protected by walls at least 0.8 meters above ground and 3 meters underground, and cement floor as far as 1 meter from the well circumference.

20. **Status penguasaan bangunan tempat tinggal milik sendiri** adalah

20. **Own ownership property status** is a status of dwelling occupied

jika tempat tinggal tersebut pada waktu pencacahan betul-betul sudah milik kepala rumah tangga atau salah seorang anggota rumah tangga. Rumah yang dibeli secara angsuran melalui kredit bank atau rumah dengan status sewa beli dianggap rumah milik sendiri.

belongs to the head of household or one of the household member. Houses bought through bank credit or houses with leasing status were also categorized as an own property.

21. **Peristiwa tindak pidana yang dilaporkan** ialah setiap peristiwa yang diterima kepolisian dari laporan masyarakat, atau peristiwa dimana pelakunya tertangkap tangan oleh kepolisian.

21. **Reported crime incidence** includes all criminal cases reported and received by police office, and all crimes caught by police.

22. **Jumlah tindak pidana** menggambarkan jumlah kasus tindak pidana yang terjadi pada kurun waktu tertentu.

22. **Crime total** refers to the number of criminal cases occurring during a given period.

23. **Resiko penduduk terjadi tindak pidana per 100.000 penduduk**

23. **Crime rate**

$$= \frac{\text{Jumlah tindak pidana tahun } t}{\text{Jumlah penduduk tahun } t} \times 100.000$$

$$= \frac{\text{Number of criminal cases year } t}{\text{Total population year } t} \times 100.000$$

Resiko penduduk terjadi tindak pidana per 100.000 penduduk mengindikasikan peluang penduduk berisiko terkena tindak pidana. Biasanya dinyatakan dalam setiap 100.000 penduduk.

Crime rate indicates the probability of population exposed to risk of crime, expressed in every 100,000 people.

24. **Selang waktu terjadi tindak pidana tahun t**

$$= \frac{365 \times 24 \times 60 \times 60}{\text{Jumlah tindak pidana tahun t}} \times (\text{detik})$$

Selang waktu terjadi tindak pidana tahun t mengindikasikan selang waktu terjadinya satu tindak kejahatan dengan kejahatan yang lain.

25. **Persentase penyelesaian tindak pidana**

$$= \frac{\text{Jumlah tindak pidana yang diselesaikan}}{\text{Jumlah peristiwa tindak pidana yang dilaporkan}} \times 100\%$$

Persentase penyelesaian peristiwa tindak pidana menyatakan persentase penyelesaian tindak pidana oleh polisi. Suatu tindak pidana dinyatakan sebagai kasus yang selesai di tingkat kepolisian, apabila:

1. Berkas perkaranya sudah siap untuk diserahkan atau telah diserahkan kepada kejaksaan;
2. Dalam hal delik aduan, pengaduannya dicabut dalam tenggang waktu yang telah ditentukan menurut undang-undang;
3. Telah diselesaikan oleh kepolisian berdasarkan azas

24. **Crime clock**

$$= \frac{365 \times 24 \times 60 \times 60}{\text{Number of criminal cases year t}} \times (\text{second})$$

Crime clock indicates the time interval of occurrence between one

crime to another crime.

25. **Crime clearance rate**

$$= \frac{\text{Number of cleared criminal cases}}{\text{Number of reported criminal cases}} \times 100\%$$

Crime clearance rate refers to percentage of crime clearance by police. A criminal case is categorized as a cleared case by police, if:

1. *All documents are ready to submit or already submitted to justice court;*
2. *In the case of attense that warrants complaint, the complaint was withdraw within a given period state in the law;*
3. *The case was cleared by police based on the principle of plichmatigheid (obligation on the basis of law uthority);*
4. *The case was not the responsibility of police office;*

- plichmatigheid (kewajiban berdasarkan kewenangan hukum);
4. Kasus yang dimaksud tidak termasuk kompetensi kepolisian
 5. Tersangka meninggal dunia;
 6. Kasus kadaluwarsa.
26. **Bencana Alam** adalah peristiwa atau serangkaian peristiwa yang mengancam dan mengganggu kehidupan/penghidupan masyarakat yang disebabkan oleh faktor alam antara lain berupa gempa bumi, tsunami, gunung meletus, banjir, kekeringan, angin topan, dan tanah longsor sehingga mengakibatkan kerugian materi maupun non-materi.
 27. **Korban meninggal** adalah orang yang dilaporkan tewas atau meninggal dunia akibat bencana.
 28. **Korban hilang** adalah orang yang dilaporkan hilang atau tidak ditemukan atau tidak diketahui keberadaannya setelah terjadi bencana.
 29. **Korban luka/sakit** adalah orang yang mengalami luka-luka atau sakit, dalam keadaan luka ringan, luka sedang maupun luka parah/berat, baik yang berobat jalan maupun rawat inap.
5. *The suspect died;*
 6. *The case was out of date.*
26. **Natural Disaster** is an event or series of events that threaten and disrupt the lives and livelihoods caused by natural factors such as: *earthquake, tsunami, volcanic eruption, flood, flash flood, drought, typhoon/cyclone, and landslide so it can lead to result in loss of material and non-material.*
 27. **Fatality** is a person reported killed or death in the wake of a disaster.
 28. **Missing person** is a person reported missing or who cannot be located or who cannot be accounted for in the wake of a disaster.
 29. **Casualty** is a person suffering injury or illness, in a state of light injury, moderate injury, or heavy injury, which in undergoing treatment as either an outpatient or inpatient.

30. **Rusak Berat** adalah kriteria kerusakan yang mengakibatkan bangunan roboh atau sebagian besar komponen struktur rusak.
30. *Severely damaged* is the criteria of damage that resulted most buildings collapsed or damaged its structural components.
31. **Rusak sedang** adalah kriteria kerusakan yang mengakibatkan sebagian kecil komponen struktur rusak, dan komponen penunjang rusak namun bangunan masih tetap berdiri.
31. *Damaged* is the criteria of damage that resulted defective fraction of structural components and supporting components damaged, but the building still stands.
32. **Rusak ringan** adalah kriteria kerusakan yang mengakibatkan sebagian komponen struktur retak (struktur masih bisa digunakan) dan bangunan masih tetap berdiri.
32. *Lightly damaged* is the criteria of damage that resulted partially cracked structural components, but the structure still can be used and the building still stands.
33. Untuk mengukur kemiskinan, BPS menggunakan konsep kemampuan memenuhi kebutuhan dasar (*basic needs approach*). Dengan pendekatan ini, kemiskinan dipandang sebagai ketidakmampuan dari sisi ekonomi untuk memenuhi kebutuhan dasar makanan dan bukan makanan yang diukur dari sisi pengeluaran. Metode yang digunakan adalah menghitung Garis Kemiskinan (GK), yang terdiri dari dua komponen yaitu Garis Kemiskinan Makanan (GKM) dan Garis Kemiskinan Non-Makanan
33. *To measure poverty, BPS-Statistics Indonesia has used the concept of basic needs approach. Therefore, poverty is viewed as economic inability to fulfill food and non-food basic needs which are measured by consumption/expenditure. The method used is calculating poverty line, which consists of two components that are Food Poverty Line (FPL) and Non-Food Poverty Line (NFPL). The poverty line was calculated separately for urban and rural areas.*

(GKNM). Penghitungan Garis Kemiskinan dilakukan secara terpisah untuk daerah perkotaan dan perdesaan.

34. **Penduduk miskin** adalah penduduk yang memiliki rata-rata pengeluaran per kapita per bulan di bawah Garis Kemiskinan.
34. *A person whose expenditure per capita per month is below the poverty line is considered to be poor.*
35. **Garis Kemiskinan Makanan (GKM)** merupakan nilai pengeluaran kebutuhan minimum makanan yang disetarakan dengan 2.100 kkalori per kapita per hari. Garis Kemiskinan Non-Makanan (GKNM) adalah kebutuhan minimum untuk perumahan, sandang, pendidikan, kesehatan, dan kebutuhan dasar lainnya.
35. *The Food Poverty Line refers to the daily minimum requirement of 2,100 kcal per capita per day. The Non-Food Poverty Line refers to the minimum requirement for household necessities for clothing, education, health, and other basic individual needs.*
36. Ukuran Kemiskinan
- a. **Head Count Index** (HCI- P_0) adalah persentase penduduk miskin yang berada di bawah Garis Kemiskinan (GK).
- a. *Head Count Index (HCI- P_0) simply measures the percentage of the population that is counted as poor, often denoted by P_0 .*
- b. **Indeks Kedalaman Kemiskinan** (Poverty Gap Index- P_1) merupakan ukuran rata-rata kesenjangan pengeluaran masing-masing penduduk miskin terhadap garis kemiskinan. Semakin tinggi nilai indeks, semakin jauh rata-rata pengeluaran penduduk dari
- b. *Poverty Measures*
b. Poverty Gap Index- P_1 measures the extent to which individuals fall below the poverty line (the poverty gaps) as a proportion of the poverty line. Higher value of the index shows that the gap between average expenditure of the poor and the poverty line is

garis kemiskinan.

- c. **Indeks Keperahan Kemiskinan** (*Poverty Severity Index-P₂*) memberikan gambaran mengenai penyebaran pengeluaran di antara penduduk miskin. Semakin tinggi nilai indeks, semakin tinggi ketimpangan pengeluaran di antara penduduk miskin.

Foster-Greer-Thorbecke (1984) merumuskan suatu ukuran yang digunakan untuk mengukur tingkat kemiskinan sebagai berikut:

$$P_a = \frac{1}{n} \sum_{i=1}^q \left[\frac{z - y_i}{z} \right]^a$$

dimana:

a=0, 1, 2

z=Garis kemiskinan

y_i =Rata-rata pengeluaran perkapita sebulan penduduk yang berada di bawah garis kemiskinan (i=1,2,...,q), $y_i < z$

q=Banyaknya penduduk yang berada di bawah garis kemiskinan

n=Jumlah penduduk

Jika a=0, diperoleh *Head Count Index* (P0), jika a=1 diperoleh indeks kedalaman kemiskinan (*Poverty Gap*

wider.

- c. **Poverty Severity Index-P₂** describes inequality among the poor. This is simply a weighted sum of poverty gaps (as a proportion of the poverty line), where the weights are the proportionate poverty gaps themselves. Hence, by squaring the poverty gap index, the measure implicitly puts more weight on observations that fall well below the poverty line. Higher value of the index shows that inequality among the poor is higher.

Foster-Greer-Thorbecke (1984) developed poverty measures that may be written as:

$$P_a = \frac{1}{n} \sum_{i=1}^q \left[\frac{z - y_i}{z} \right]^a$$

where:

a=0, 1, 2

z=the poverty line

y_i =Average expenditure per capita per month of the poor (i=1,2,...,q), $y_i < z$

q=the number of poor

n=the total population

if a=0 is obtained *Head Count Index*

Index-P1) dan jika $a=2$ disebut indeks keparahan kemiskinan (*Poverty Severity Index-P2*).

(P₀), if $a=1$ is obtained Poverty Gap Index-P₁, and if $a=2$ is obtained Poverty Severity Index-P₂.

37. **Indeks Pembangunan Manusia** (IPM) menjelaskan bagaimana penduduk dapat mengakses hasil pembangunan dalam memperoleh pendapatan, kesehatan, pendidikan dan sebagainya. IPM diperkenalkan oleh UNDP pada tahun 1990 dan dipublikasikan secara berkala dalam laporan tahunan Human Development Report (HDR). IPM dibentuk oleh 3 (tiga) dimensi dasar: Umur panjang dan hidup sehat; pengetahuan; dan standar hidup layak.

37. **The Human Development Index** (HDI) explains how people can access development results in obtaining income, health, education and so forth. HDI was introduced by United Nations Development Programme (UNDP) in 1990 and published periodically in the annual report of the Human Development Report. HDI was formed by three basic dimensions: a long and healthy life; knowledge; and a decent standard of living.

38. **Bencana** adalah peristiwa atau rangkaian peristiwa yang mengancam dan mengganggu kehidupan dan pnghidupan masyarakat yang disebabkan baik oleh faktor alam dan atau faktor manusia sehingga mengakibatkan timbulnya korban jiwa manusia, kerusakan lingkungan, kerusakan harta benda dan dampak biologis.

38. **Disaster** is an event or series of events that threaten and interfere with the lives and livelihoods of people caused by both natural and / or human factors resulting in human casualties, environmental damage, property destruction and biological impacts.

ULASAN

DESCRIPTION

4.1 Pendidikan

Salah satu dari keberhasilan pembangunan di suatu negara adalah apabila didukung oleh sumber daya manusia yang berkualitas melalui jalur pendidikan. Pemerintah berupaya untuk menghasilkan dan meningkatkan sumber daya manusia yang berkualitas. Wajib belajar 6 tahun yang dilanjutkan dengan wajib belajar 9 tahun serta program pendidikan lainnya adalah bentuk upaya pemerintah dalam rangka menciptakan sumber daya manusia yang berkualitas yang pada akhirnya akan tercipta sumber daya manusia tangguh yang siap bersaing pada era globalisasi.

Ketersediaan fasilitas pendidikan baik sarana maupun prasarana akan sangat menunjang dalam meningkatkan mutu pendidikan. Gambaran secara umum dari perkembangan pendidikan di lingkungan Dinas Pendidikan Kabupaten Lingga dapat dilihat sebagai berikut:

4.1.1 Pendidikan Dasar

Pada tahun 2017/2018, Taman Kanak - Kanak berjumlah 14 sekolah, 661 murid dan 65 guru dengan rasio

4.1 Education

The equality of human resources is one factor in supporting the success of development. Through the education, the government also tries to produce and increase the quality of human resources. Compulsory education 6 and 9 years and others education program are the efforts of the government in achieving the goals, to enhance the quality of human resource who could complete in the globalization era.

The availability of education facilities plays an important role on the improvement of education. General picture of education growth in Education Service of Lingga Regency was:

4.1.1 Elementary Education

In the year 2017/2018, kindergarten amount to 14 schools with 661 students and 65 teachers. With student ratio to

murid terhadap guru 10,17.

teacher is 10,17.

Selanjutnya pada tahun yang sama Sekolah Dasar berjumlah 126 buah, MI berjumlah 2 buah, SMP berjumlah 35 buah dan MTs berjumlah 3 buah.

During the same period, the numbers of elementary school amount to 126 schools, MI to 2 schools, junior high school amount to 35 schools and MTs to 3 schools.

4.1.2 Pendidikan Menengah

4.1.2 Middle Education

Data statistik pendidikan menengah terbatas pada SMA, MA, dan SMK. Data untuk SMA dan SMK didapat dari Dinas Pendidikan Provinsi Kepulauan Riau dan data MA didapat dari Kantor Kemenag Kabupaten Lingga.

Statistical of middle education just limited to senior high school and senior vocational high school. Data for high schools and vocational high schools were obtained from the Riau Islands Province Education Office and MA data obtained from the Office of the Ministry of Religion of Lingga Regency.

Pada tahun 2017/2018 terdapat 12 SMA, 3 MA dan 5 SMK dengan jumlah murid SMA sebanyak 2654, murid MA sebanyak 171 dan murid SMK sebanyak 615, sedangkan jumlah guru SMA 242 orang, MA 43 orang dan guru SMK 75 orang. Rasio murid terhadap guru SMA 10,97, MA 3,98 dan SMK 8,20.

In the year 2017/2018 there were 12 senior high schools (SHS), 3 MA and 5 senior vocational high schools (SVHS), with amount of SHS pupil about 2654 students, MA about 171 and amount of student of SVHS 615 students. While amount of SHS teachers 242 teachers, MA about 43 teachers and amount of teacher of SVHS 75 teachers. With the student ratio to teacher in SHS was 10,97, MA 3,98 and student ratio to teacher in SVHS was 8,20.

4.2. Kesehatan

4.2 Health

Pembangunan kesehatan sangat menyangkut seluruh aspek

The health development comprises all aspects of the human life. Government

SOCIAL AND WELFARE

kehidupan manusia. Upaya yang dilakukan pemerintah pusat maupun daerah dalam menyediakan fasilitas kesehatan seperti puskesmas, puskesmas pembantu, puskesmas keliling dan balai pengobatan tidak mengalami peningkatan yang signifikan.

Tenaga kesehatan merupakan sumber daya manusia yang sangat dibutuhkan karena dengan bantuan mereka banyak kemungkinan penyakit dapat disembuhkan. Jumlah dokter di Kabupaten Lingga tahun 2018 tercatat 20 orang dokter.

4.3 Keagamaan

Pembangunan dibidang fisik harus diimbangi dengan pembangunan dibidang mental spiritual, sehingga diharapkan akan ada keseimbangan dan keserasian antara kepentingan duniawi dan ukhrawi. Kehidupan beragama yang harmonis antara umat beragama di Kabupaten Lingga telah terjalin dengan kokoh.

Untuk menghasilkan masyarakat yang beriman dan bertaqwa telah disediakan tempat ibadah sesuai dengan agama dan kepercayaan masyarakat, baik yang dibangun oleh masyarakat maupun oleh pemerintah daerah Kabupaten Lingga. Pada

effort in providing health facilities, such as: public health centres, public health sub centres, and moving public health centres had no increase.

Physicians were the most important human resources in health because of helping people to heal the illness. In 2018, total numbers of general doctor in Lingga Regency were 20 persons.

4.3 Religion

The physical development had to be equal with the spiritual development, so hopefully there was a balancing and the harmonic relationship among the people in this regency has been done well. Doing moslem pilgrim in one of the moslem pillars.

A religious service places has been build to obtain a religious people and it's made by society or also by government. In 2018 recorded that there are 187 Mosques, 112 Mushalas, 25 Churches, 19 Temples, and 3 Viharas in Lingga Regency.

tahun 2018 tercatat bahwa di Kabupaten Lingga terdapat 187 Mesjid, 112 Mushola, 25 Gereja, 19 Klenteng, and 3 Vihara.

<https://linggakab.bps.go.id>

4.1 PENDIDIKAN/EDUCATION

Tabel 4.1.1 Jumlah Sekolah, Guru, dan Murid Taman Kanak-Kanak (TK) di Bawah Kementerian Pendidikan dan Kebudayaan Menurut Kecamatan di Kabupaten Lingga, 2016/2017 dan 2017/2018
Table Number of Schools, Teachers, and Pupils in Kindergarten Under The Ministry of Education and Culture by Subdistrict in Lingga Regency, 2016/2017 and 2017/2018

Kecamatan/ Sub District	Sekolah/Schools		Guru/Teachers		Murid/Pupils	
	2016/2017	2017/2018	2016/2017	2017/2018	2016/2017	2017/2018
(1)	(2)	(3)	(4)	(5)	(6)	(7)
Singkep Barat	3	3	9	12	89	98
Kepulauan Posek	0	0	0	0	0	0
Singkep	5	5	24	29	325	337
Singkep Selatan	0	0	0	0	0	0
Singkep Pesisir	0	0	0	0	0	0
Lingga	2	2	14	14	167	162
Selayar	1	1	2	2	10	17
Lingga Timur	1	1	1	2	5	3
Lingga Utara	1	1	4	3	23	32
Senayang	1	1	2	3	29	12
Lingga	14	14	56	65	648	661

Catatan/Note: ¹ Jumlah guru termasuk kepala Sekolah dan guru/The total of teachers including headmaster and teacher

Sumber/Source: Dinas Pendidikan Kabupaten Lingga/ Departement of Education of Lingga Regency

Tabel 4.1.2 Jumlah Sekolah, Guru, dan Murid Raudatul Athfal (RA) di Bawah Kementerian Agama Menurut Kecamatan di Kabupaten Lingga, 2016/2017 dan 2017/2018
Table *Number of Schools, Teachers, and Pupils in Raudatul Athfal (RA) Under The Ministry of Religious Affairs by Subdistrict in Lingga Regency, 2016/2017 and 2017/2018*

Kecamatan/ Sub District	Sekolah/Schools		Guru/Teachers		Murid/Pupils	
	2016/2017	2017/2018	2016/2017	2017/2018	2016/2017	2017/2018
(1)	(2)	(3)	(4)	(5)	(6)	(7)
Singkep Barat	-	-	-	-	-	-
Kepulauan Posek	-	-	-	-	-	-
Singkep	-	-	-	-	-	-
Singkep Selatan	-	-	-	-	-	-
Singkep Pesisir	-	-	-	-	-	-
Lingga	-	-	-	-	-	-
Selayar	-	-	-	-	-	-
Lingga Timur	-	-	-	-	-	-
Lingga Utara	3	3	11	11	36	54
Senayang	-	-	-	-	-	-
Lingga	3	5	11	11	54	41

Catatan/Note: Seluruh Raudatul Athfal (RA) berstatus swasta/ All Raudatul Athfal (RA) are private

Sumber/Source: Kementerian Agama, EMIS, data semester genap laporan sampai dengan 30 Juni 2019/ Ministry of Religious Affairs, EMIS, even semester report data up to 30th June 2019

Tabel 4.1.3 Jumlah Sekolah, Guru, dan Murid Sekolah Dasar (SD) di Bawah Kementerian Pendidikan dan Kebudayaan Menurut Kecamatan di Kabupaten Lingga, 2016/2017 dan 2017/2018
Number of Schools, Teachers, and Pupils in Primary Schools Under The Ministry of Education and Culture by Subdistrict in Lingga Regency, 2016/2017 and 2017/2018

Kecamatan/ Sub District	Sekolah/Schools					
	Negri/Public		Swasta/Private		Jumlah/Total	
	2016/2017	2017/2018	2016/2017	2017/2018	2016/2017	2017/2018
(1)	(2)	(3)	(4)	(5)	(6)	(7)
Singkep Barat	14	14	14	14
Kepulauan Posek
Singkep	14	14	1	1	15	15
Singkep Selatan	5	5	5	5
Singkep Pesisir	5	5	5	5
Lingga	19	19	1	2	20	21
Selayar	6	6	6	6
Lingga Timur	8	8	1	1	9	9
Lingga Utara	17	17	17	17
Senayang	38	38	1	1	39	39
Lingga	126	126	4	5	130	131

Lanjutan Tabel/*Continued Table 4.1.3*

Kecamatan/ Sub District	Guru ¹ /Teachers ¹					
	Negri/Public		Swasta/Private		Jumlah/Total	
	2016/2017	2017/2018	2016/2017	2017/2018	2016/2017	2017/2018
(1)	(8)	(9)	(10)	(11)	(12)	(13)
Singkep Barat	183	165	183	165
Kepulauan Posek
Singkep	239	199	8	10	247	209
Singkep Selatan	54	39	54	39
Singkep Pesisir	66	53	66	53
Lingga	196	177	5	10	201	187
Selayar	45	50	45	50
Lingga Timur	74	63	4	4	78	67
Lingga Utara	165	151	165	151
Senayang	304	255	6	4	310	259
Lingga	1 326	1 152	23	28	1 349	1 180

Lanjutan Tabel/*Continued Table 4.1.3*

Kecamatan/ Sub District	Murid/Pupils					
	Negri/Public		Swasta/Private		Jumlah/Total	
	2016/2017	2017/2018	2016/2017	2017/2018	2016/2017	2017/2018
(1)	(14)	(15)	(16)	(17)	(18)	(19)
Singkep Barat	1 545	1 508	1 545	1 508
Kepulauan Posek
Singkep	2 271	2 204	106	147	2 377	2 351
Singkep Selatan	242	261	242	261
Singkep Pesisir	520	495	520	495
Lingga	1 394	1 349	23	65	1 417	1 414
Selayar	385	364	385	364
Lingga Timur	370	342	8	33	378	375
Lingga Utara	1 213	1 169	1 213	1 169
Senayang	2 465	2 511	36	40	2 501	2 551
Lingga	10 405	10 203	173	285	10 578	10 488

Catatan/Note: ¹ Jumlah guru termasuk kepala Sekolah dan guru/*The total of teachers including headmaster and teacher*

Sumber/Source: Kementerian Pendidikan dan Kebudayaan, Data Semester Ganjil 2017/*Ministry of Educations and Culture, 2017 Odd Semester Data*

Tabel 4.1.4 Jumlah Sekolah, Guru, dan Murid Madrasah Iftidayah (MI) di Bawah Kementerian Agama Menurut Kecamatan di Kabupaten Lingga, 2016/2017 dan 2017/2018
Number of Schools, Teachers, and Pupils in Raudatul Athfal (RA) Under The Ministry of Religious Affairs by Subdistrict in Lingga Regency, 2016/2017 and 2017/2018

Kecamatan/ Sub District	Sekolah/Schools					
	Negri/Public		Swasta/Private		Jumlah/Total	
	2016/2017	2017/2018	2016/2017	2017/2018	2016/2017	2017/2018
(1)	(2)	(3)	(4)	(5)	(6)	(7)
Singkep Barat	-	-	-	-	-	-
Kepulauan Posek	-	-	-	-	-	-
Singkep	1	1	-	-	1	1
Singkep Selatan	-	-	-	-	-	-
Singkep Pesisir	-	-	-	-	-	-
Lingga	-	-	-	-	-	-
Selayar	-	-	-	-	-	-
Lingga Timur	-	-	-	-	-	-
Lingga Utara	-	-	-	-	-	-
Senayang	-	-	1	1	1	1
Lingga	1	1	1	1	2	2

SOCIAL AND WELFARE

Lanjutan Tabel/Continued Table 4.1.4

Kecamatan/ Sub District	Guru ¹ /Teachers ¹					
	Negri/Public		Swasta/Private		Jumlah/Total	
	2016/2017	2017/2018	2016/2017	2017/2018	2016/2017	2017/2018
(1)	(8)	(9)	(10)	(11)	(12)	(13)
Singkep Barat	-	-	-	-	-	-
Kepulauan Posek	-	-	-	-	-	-
Singkep	-	-	14	13	14	13
Singkep Selatan	-	-	-	-	-	-
Singkep Pesisir	-	-	-	-	-	-
Lingga	-	-	-	-	-	-
Selayar	-	-	-	-	-	-
Lingga Timur	-	-	-	-	-	-
Lingga Utara	-	-	-	-	-	-
Senayang	-	-	8	5	8	5
Lingga	16	19	7	7	23	26

Lanjutan Tabel/*Continued Table 4.1.4*

Kecamatan/ Sub District	Murid/Pupils					
	Negri/Public		Swasta/Private		Jumlah/Total	
	2016/2017	2017/2018	2016/2017	2017/2018	2016/2017	2017/2018
(1)	(14)	(15)	(16)	(17)	(18)	(19)
Singkep Barat	-	-	-	-	-	-
Kepulauan Posek	-	-	-	-	-	-
Singkep	-	-	205	211	205	211
Singkep Selatan	-	-	-	-	-	-
Singkep Pesisir	-	-	-	-	-	-
Lingga	-	-	-	-	-	-
Selayar	-	-	-	-	-	-
Lingga Timur	-	-	-	-	-	-
Lingga Utara	-	-	-	-	-	-
Senayang	-	-	54	48	54	48
Lingga	198	210	46	40	244	250

Sumber/Source: Kementerian Agama, EMIS, data semester genap laporan sampai dengan 30 Juni 2019/ Ministry of Religious Affairs, EMIS, even semester report data up to 30th June 2019

SOCIAL AND WELFARE

Tabel 4.1.5 Jumlah Sekolah, Guru, dan Murid Sekolah Menengah Pertama (SMP) di Bawah Kementerian Pendidikan dan Kebudayaan Menurut Kecamatan di Kabupaten Lingga, 2016/2017 dan 2017/2018
Number of Schools, Teachers, and Pupils in Junior High Schools Under The Ministry of Education and Culture by Subdistrict in Lingga Regency, 2016/2017 and 2017/2018

Kecamatan/ Sub District	Sekolah/Schools					
	Negri/Public		Swasta/Private		Jumlah/Total	
	2016/2017	2017/2018	2016/2017	2017/2018	2016/2017	2017/2018
(1)	(2)	(3)	(4)	(5)	(6)	(7)
Singkep Barat	4	4	4	4
Kepulauan Posek
Singkep	2	2	2	2
Singkep Selatan	2	2	2	2
Singkep Pesisir	2	2	2	2
Lingga	5	5	5	5
Selayar	1	1	1	1
Lingga Timur	2	2	2	2
Lingga Utara	4	4	4	4
Senayang	12	12	1	1	13	13
Lingga	34	34	1	1	35	35

Lanjutan Tabel/*Continued Table 4.1.5*

Kecamatan/ Sub District	Guru ¹ /Teachers ¹					
	Negri/Public		Swasta/Private		Jumlah/Total	
	2016/2017	2017/2018	2016/2017	2017/2018	2016/2017	2017/2018
(1)	(8)	(9)	(10)	(11)	(12)	(13)
Singkep Barat	57	44	57	44
Kepulauan Posek
Singkep	53	55	53	55
Singkep Selatan	13	6	13	6
Singkep Pesisir	15	18	15	18
Lingga	47	45	47	45
Selayar	11	8	11	8
Lingga Timur	17	11	17	11
Lingga Utara	43	43	43	43
Senayang	83	61	3	6	86	67
Lingga	339	291	3	6	342	297

Lanjutan Tabel/*Continued Table 4.1.5*

Kecamatan/ Sub District	Murid/Pupils					
	Negri/Public		Swasta/Private		Jumlah/Total	
	2016/2017	2017/2018	2016/2017	2017/2018	2016/2017	2017/2018
(1)	(14)	(15)	(16)	(17)	(18)	(19)
Singkep Barat	636	645	636	645
Kepulauan Posek
Singkep	942	902	942	902
Singkep Selatan	79	72	79	72
Singkep Pesisir	223	228	223	228
Lingga	482	533	482	533
Selayar	240	254	240	254
Lingga Timur	137	153	137	153
Lingga Utara	521	560	521	560
Senayang	852	922	31	28	883	950
Lingga	4 112	4 269	31	28	4 143	4 297

Catatan/Note: ¹ Jumlah guru termasuk kepala Sekolah dan guru/*The total of teachers including headmaster and teacher*

Sumber/Source: Kementerian Pendidikan dan Kebudayaan, Data Semester Ganjil 2017/*Ministry of Educations and Culture, 2017 Odd Semester Data*

Tabel 4.1.6 Jumlah Sekolah, Guru, dan Murid Madrasah Tsanawiyah (MTs) di Bawah Kementerian Agama Menurut Kecamatan di Kabupaten Lingga, 2017/2018 dan 2018/2019
Number of Schools, Teachers, and Pupils in Madrasah Tsanawiyah (MTs) Under The Ministry of Religious Affairs by Subdistrict in Lingga Regency, 2017/2018 and 2018/2019

Kecamatan/ Sub District	Sekolah/Schools					
	Negri/Public		Swasta/Private		Jumlah/Total	
	2016/2017	2017/2018	2016/2017	2017/2018	2016/2017	2017/2018
(1)	(2)	(3)	(4)	(5)	(6)	(7)
Singkep Barat	-	-	-	-	-	-
Kepulauan Posek	-	-	-	-	-	-
Singkep	1	1	-	-	1	1
Singkep Selatan	-	-	-	-	-	-
Singkep Pesisir	-	-	-	-	-	-
Lingga	-	-	1	1	1	1
Selayar	-	-	-	-	-	-
Lingga Timur	-	-	-	-	-	-
Lingga Utara	-	-	-	-	-	-
Senayang	-	-	1	1	1	1
Lingga	1	1	2	2	3	3

Lanjutan Tabel/Continued Table 4.1.6

Kecamatan/ Sub District	Guru ¹ /Teachers ¹					
	Negri/Public		Swasta/Private		Jumlah/Total	
	2016/2017	2017/2018	2016/2017	2017/2018	2016/2017	2017/2018
(1)	(8)	(9)	(10)	(11)	(12)	(13)
Singkep Barat	-	-	-	-	-	-
Kepulauan Posek	-	-	-	-	-	-
Singkep	20	20	-	-	20	20
Singkep Selatan	-	-	-	-	-	-
Singkep Pesisir	-	-	-	-	-	-
Lingga	-	-	9	10	9	10
Selayar	-	-	-	-	-	-
Lingga Timur	-	-	-	-	-	-
Lingga Utara	-	-	-	-	-	-
Senayang	-	-	6	4	6	4
Lingga	24	25	19	23	43	48

Lanjutan Tabel/*Continued Table 4.1.6*

Kecamatan/ Sub District	Murid/Pupils					
	Negri/Public		Swasta/Private		Jumlah/Total	
	2016/2017	2017/2018	2016/2017	2017/2018	2016/2017	2017/2018
(1)	(14)	(15)	(16)	(17)	(18)	(19)
Singkep Barat	-	-	-	-	-	-
Kepulauan Posek	-	-	-	-	-	-
Singkep	279	260	-	-	279	260
Singkep Selatan	-	-	-	-	-	-
Singkep Pesisir	-	-	-	-	-	-
Lingga	-	-	90	89	90	89
Selayar	-	-	-	-	-	-
Lingga Timur	-	-	-	-	-	-
Lingga Utara	-	-	-	-	-	-
Senayang	-	-	63	34	63	34
Lingga	271	277	141	141	412	418

Sumber/Source: Kementerian Agama, EMIS, data semester genap laporan sampai dengan 30 Juni 2019/ Ministry of Religious Affairs, EMIS, even semester report data up to 30th June 2019

Tabel 4.1.7 Jumlah Sekolah, Guru, dan Murid Sekolah Menengah Atas (SMA) di Bawah Kementerian Pendidikan dan Kebudayaan Menurut Kecamatan di Kabupaten Lingga, 2016/2017 dan 2017/2018
Number of Schools, Teachers, and Pupils in Senior High Schools Under The Ministry of Education and Culture by Subdistrict in Lingga Regency, 2016/2017 and 2017/2018

Kecamatan/ Sub District	Sekolah/Schools					
	Negri/Public		Swasta/Private		Jumlah/Total	
	2016/2017	2017/2018	2016/2017	2017/2018	2016/2017	2017/2018
(1)	(2)	(3)	(4)	(5)	(6)	(7)
Singkep Barat	1	1	1	1
Kepulauan Posek
Singkep	2	2	2	2
Singkep Selatan	...	1	1
Singkep Pesisir
Lingga	1	1	1	1
Selayar	1	1	1	1
Lingga Timur	1	1	1	1
Lingga Utara	1	1	1	1
Senayang	4	4	4	4
Lingga	11	12	11	12

Lanjutan Tabel/*Continued Table 4.1.7*

Kecamatan/ Sub District	Guru ¹ /Teachers ¹					
	Negri/Public		Swasta/Private		Jumlah/Total	
	2016/2017	2017/2018	2016/2017	2017/2018	2016/2017	2017/2018
(1)	(8)	(9)	(10)	(11)	(12)	(13)
Singkep Barat	25	25	25	25
Kepulauan Posek
Singkep	76	74	76	74
Singkep Selatan	...	10	10
Singkep Pesisir
Lingga	28	28	28	28
Selayar	14	11	14	11
Lingga Timur	12	15	12	15
Lingga Utara	17	20	17	20
Senayang	49	59	49	59
Lingga	221	242	221	242

Lanjutan Tabel/Continued Table 4.1.7

Kecamatan/ Sub District	Murid/Pupils					
	Negri/Public		Swasta/Private		Jumlah/Total	
	2016/2017	2017/2018	2016/2017	2017/2018	2016/2017	2017/2018
(1)	(14)	(15)	(16)	(17)	(18)	(19)
Singkep Barat	254	283	254	283
Kepulauan Posek
Singkep	884	932	884	932
Singkep Selatan	...	21	21
Singkep Pesisir
Lingga	495	517	495	517
Selayar	135	118	135	118
Lingga Timur	120	144	120	144
Lingga Utara	232	172	232	172
Senayang	467	467	467	467
Lingga	2 587	2 654	2 587	2 654

Catatan/Note: ¹ Jumlah guru termasuk kepala Sekolah dan guru/The total of teachers including headmaster and teacher

Sumber/Source: Kementerian Pendidikan dan Kebudayaan, Data Semester Ganjil 2017/Ministry of Educations and Culture, 2017 Odd Semester Data

Tabel 4.1.8 Jumlah Sekolah, Guru, dan Murid Sekolah Menengah Kejuruan (SMK) di Bawah Kementerian Pendidikan dan Kebudayaan Menurut Kecamatan di Kabupaten Lingga, 2016/2017 dan 2017/2018
Number of Schools, Teachers, and Pupils in Vocational High Schools Under The Ministry of Education and Culture by Subdistrict in Lingga Regency, 2016/2017 and 2017/2018

Kecamatan/ Sub District	Sekolah/Schools					
	Negri/Public		Swasta/Private		Jumlah/Total	
	2016/2017	2017/2018	2016/2017	2017/2018	2016/2017	2017/2018
(1)	(2)	(3)	(4)	(5)	(6)	(7)
Singkep Barat
Kepulauan Posek
Singkep	1	1	1	1	2	2
Singkep Selatan
Singkep Pesisir
Lingga	1	1	1	1
Selayar
Lingga Timur	1	1	1	1
Lingga Utara
Senayang	1	1	1	1
Lingga	4	4	1	1	5	5

Lanjutan Tabel/Continued Table 4.1.8

Kecamatan/ Sub District	Guru ¹ /Teachers ¹					
	Negri/Public		Swasta/Private		Jumlah/Total	
	2016/2017	2017/2018	2016/2017	2017/2018	2016/2017	2017/2018
(1)	(8)	(9)	(10)	(11)	(12)	(13)
Singkep Barat
Kepulauan Posek
Singkep	22	32	17	16	39	48
Singkep Selatan
Singkep Pesisir
Lingga	6	7	6	7
Selayar
Lingga Timur	7	7	7	7
Lingga Utara
Senayang	12	13	12	13
Lingga	47	59	17	16	64	75

Lanjutan Tabel/*Continued Table 4.1.8*

Kecamatan/ Sub District	Murid/Pupils					
	Negri/Public		Swasta/Private		Jumlah/Total	
	2016/2017	2017/2018	2016/2017	2017/2018	2016/2017	2017/2018
(1)	(14)	(15)	(16)	(17)	(18)	(19)
Singkep Barat
Kepulauan Posek
Singkep	246	308	170	153	416	461
Singkep Selatan
Singkep Pesisir
Lingga	77	82	77	82
Selayar
Lingga Timur	38	36	38	36
Lingga Utara
Senayang	39	36	39	36
Lingga	400	462	170	153	570	615

Catatan/Note: ¹ Jumlah guru termasuk kepala Sekolah dan guru/*The total of teachers including headmaster and teacher*

Sumber/Source: Kementerian Pendidikan dan Kebudayaan, Data Semester Ganjil 2017/*Ministry of Educations and Culture, 2017 Odd Semester Data*

SOCIAL AND WELFARE

Tabel 4.1.9 Jumlah Sekolah, Guru, dan Murid Madrasah Aliyah (MA) di Bawah Kementerian Agama Menurut Kecamatan di Kabupaten Lingga, 2017/2018 dan 2018/2019
Number of Schools, Teachers, and Pupils in Madrasah Aliyah (MA) Under The Ministry of Religious Affairs by Subdistrict in Lingga Regency, 2017/2018 and 2018/2019

Kecamatan/ Sub District	Sekolah/Schools					
	Negri/Public		Swasta/Private		Jumlah/Total	
	2016/2017	2017/2018	2016/2017	2017/2018	2016/2017	2017/2018
(1)	(2)	(3)	(4)	(5)	(6)	(7)
Singkep Barat	-	-	-	-	-	-
Kepulauan Posek	-	-	-	-	-	-
Singkep	-	-	1	1	1	1
Singkep Selatan	-	-	-	-	-	-
Singkep Pesisir	-	-	-	-	-	-
Lingga	-	-	1	1	1	1
Selayar	-	-	-	-	-	-
Lingga Timur	-	-	-	-	-	-
Lingga Utara	-	-	-	-	-	-
Senayang	-	-	1	1	1	1
Lingga	0	0	3	3	3	3

Lanjutan Tabel/*Continued Table 4.1.9*

Kecamatan/ Sub District	Guru ¹ /Teachers ¹					
	Negri/Public		Swasta/Private		Jumlah/Total	
	2016/2017	2017/2018	2016/2017	2017/2018	2016/2017	2017/2018
(1)	(8)	(9)	(10)	(11)	(12)	(13)
Singkep Barat	-	-	-	-	-	-
Kepulauan Posek	-	-	-	-	-	-
Singkep	-	-	21	21	21	21
Singkep Selatan	-	-	-	-	-	-
Singkep Pesisir	-	-	-	-	-	-
Lingga	-	-	14	7-	14	7-
Selayar	-	-	-	-	-	-
Lingga Timur	-	-	-	-	-	-
Lingga Utara	-	-	-	-	-	-
Senayang	-	-	12	6	12	6
Lingga	0	0	42	44	42	44

Lanjutan Tabel/Continued Table 4.1.9

Kecamatan/ Sub District	Murid/Pupils					
	Negri/Public		Swasta/Private		Jumlah/Total	
	2016/2017	2017/2018	2016/2017	2017/2018	2016/2017	2017/2018
(1)	(14)	(15)	(16)	(17)	(18)	(19)
Singkep Barat	-	-	-	-	-	-
Kepulauan Posek	-	-	-	-	-	-
Singkep	-	-	113	119	113	119
Singkep Selatan	-	-	-	-	-	-
Singkep Pesisir	-	-	-	-	-	-
Lingga	-	-	68	35	68	35
Selayar	-	-	-	-	-	-
Lingga Timur	-	-	-	-	-	-
Lingga Utara	-	-	-	-	-	-
Senayang	-	-	27	31	27	31
Lingga	0	0	208	207	208	207

Sumber/Source: Kementerian Agama, EMIS, data semester genap laporan sampai dengan 30 Juni 2019/ Ministry of Religious Affairs, EMIS, even semester report data up to 30th June 2019

Tabel 4.1.10 Jumlah Desa/Kelurahan yang Memiliki Fasilitas Sekolah Menurut Kecamatan dan Tingkat Pendidikan di Kabupaten Lingga, 2011 - 2018
Table *Number of Villages Having Educational Facilities by Subdistrict and Educational Level in Lingga Regency, 2011 - 2018*

Kecamatan/ Sub District	SD Primary School			SMP Junior High School		
	2011	2014	2018	2011	2014	2018
(1)	(2)	(3)	(4)	(5)	(6)	(7)
Singkep Barat	8	14	11	5	5	4
Kepulauan Posek	3	2
Singkep	11	5	5	4	2	3
Singkep Selatan	...	3	3	...	2	2
Singkep Pesisir	...	5	5	...	1	1
Lingga	18	11	11	6	5	5
Selayar	...	4	4	...	1	1
Lingga Timur	...	6	6	...	2	2
Lingga Utara	8	12	12	4	4	4
Senayang	11	19	19	9	11	11
Lingga	56	79	79	28	33	35

Lanjutan Tabel/*Continued Table* 4.1.10

Kecamatan/ Sub District	SMA Senior High School			SMK Vocational School		
	2011	2014	2018	2011	2014	2018
(1)	(8)	(9)	(10)	(11)	(12)	(13)
Singkep Barat	1	1	1	0	0	0
Kepulauan Posek	0	0
Singkep	1	1	3	2	2	2
Singkep Selatan	...	0	1	...	0	0
Singkep Pesisir	...	0	0	...	0	0
Lingga	2	1	1	0	1	1
Selayar	...	1	1	...	0	0
Lingga Timur	...	1	1	...	1	1
Lingga Utara	1	1	1	0	0	0
Senayang	4	5	5	1	1	1
Lingga	9	11	14	3	5	5

Lanjutan Tabel/*Continued Table 4.1.10*

Kecamatan/ Sub District	Perguruan Tinggi University		
	2011	2014	2018
(1)	(14)	(15)	(16)
Singkep Barat	0	0	0
Kepulauan Posek	0
Singkep	1	1	1
Singkep Selatan	...	0	0
Singkep Pesisir	...	0	0
Lingga	1	2	1
Selayar	...	0	0
Lingga Timur	...	0	0
Lingga Utara	0	0	0
Senayang	1	1	0
Lingga	3	4	2

Sumber/Source: BPS, Pendataan Potensi Desa (Podes)/ BPS–Statistics Indonesia, Village Potential Data Collection

SOCIAL AND WELFARE

Tabel 4.1.11 **Persentase Penduduk Usia 7–24 Tahun Menurut Jenis Kelamin, Kelompok Umur Sekolah, dan Partisipasi Sekolah di Kabupaten Lingga, 2018**
Percentage of Population Aged 7-24 Years by Sex, Age Group, and School Participation in Lingga Regency, 2018

Jenis Kelamin dan Kelompok Umur Sekolah/ <i>Sex and School Age Group</i>	Partisipasi Sekolah/ <i>School Participation</i>		
	Tidak/Belum Pernah Sekolah/ <i>Not/Never Attending School</i>	Masih Sekolah <i>Attending School</i>	Tidak Sekolah Lagi <i>Not Attending School Anymore</i>
(1)	(2)	(3)	(4)
Laki-laki/Male			
7-12	0,86	98,67	0,47
13-15	3,46	96,54	0,00
16-18	0,00	85,95	14,05
19-24	0,00	23,51	76,49
7-24	1,17	83,49	15,34
Perempuan/Female			
7-12	0,00	100,00	0,00
13-15	0,00	100,00	0,00
16-18	0,00	65,55	34,45
19-24	0,00	3,16	96,84
7-24	0,00	80,45	19,55
Jumlah/Total			
7-12	0,41	99,37	0,22
13-15	1,86	98,14	0,00
16-18	0,00	77,60	22,40
19-24	0,00	14,05	85,95
7-24	0,60	82,02	17,38

Sumber/Source: BPS Kabupaten Lingga, Survei Sosial Ekonomi Nasional Kor, Maret 2018/ *BPS–Statistics of Lingga Regency, National Socio Economic Survey kor, March 2018*

Tabel 4.1.12 Angka Partisipasi Murni (APM) dan Angka Partisipasi Kasar (APK) Menurut Jenjang Pendidikan di Kabupaten Lingga, 2018
Table *Net Enrolment Rate and Gross Enrolment Rate by Educational Level in Lingga Regency, 2018*

Jenjang Pendidikan <i>Educational Level</i>	APM <i>Net Enrollment Rate</i>	APK <i>Gross Enrollment Rate</i>
(1)	(2)	(3)
SD/MI <i>Elementary School</i>	99.37	105.77
SMP/MTs <i>Junior High School</i>	83.63	85.51
SMA/SMK/MA <i>Senior High School</i>	75.26	100.60

Sumber/Source: BPS Kabupaten Lingga, Survei Sosial Ekonomi Nasional Kor, Maret 2018/ BPS–Statistics of Lingga Regency, National Socio Economic Survey kor, March 2018

SOCIAL AND WELFARE

Tabel 4.1.13 Hasil Ujian Akhir Nasional Sekolah Dasar (SD) dan Madrasah Ibtidaiyah (MI) Menurut Kecamatan di Kabupaten Lingga, 2018
Table Result of National Final Exam Elementary School (SD) and MI by Subdistrict in Lingga Regency, 2018

Kecamatan/ Sub District	Jumlah Peserta/ Participant	Rata-rata Nilai Mata Ujian Score Test		
		Bahasa Indonesia Indonesian	Matematika Math	Ilmu Pengetahuan Alam Sciences
(1)	(2)	(3)	(4)	(5)
Singkep Barat	217	66,49	63,21	65,20
Kepulauan Posek	409	64,14	52,44	63,84
Singkep	37	64,26	60,54	63,55
Singkep Selatan	70	65,07	65,00	61,72
Singkep Pesisir	208	65,71	56,68	65,06
Lingga	63	53,81	50,16	57,59
Selayar	57	63,95	48,54	62,11
Lingga Timur	197	63,35	53,14	57,90
Lingga Utara	395	59,23	52,45	56,99
Senayang	50	58,90	54,20	63,31
Lingga	1 703	62,49	55,64	61,73

Sumber/Source: Dinas Pendidikan Kabupaten Lingga/ Departement of Education of Lingga Regency

Tabel 4.1.14 Hasil Ujian Akhir Nasional Sekolah Menengah Pertama (SMP) dan Madrasah Tsanawiyah (MTs) Menurut Kecamatan di Kabupaten Lingga, 2018
Result of National Final Exam Junior High School and MTs by Subdistrict in Lingga Regency, 2018

Kecamatan/ Sub District	Jumlah Peserta/ Participant	Rata-rata Nilai Mata Ujian Score Test			
		Bahasa Indonesia Indonesian	Bahasa Inggris English	Matematika Math	Ilmu Pengetahuan Alam Sciences
(1)					
Singkep Barat	188	64,78	47,97	41,30	42,22
Kepulauan Posek	359	65,61	45,08	36,43	43,55
Singkep	14	60,10	52,95	53,63	56,57
Singkep Selatan	71	61,99	38,06	31,61	37,60
Singkep Pesisir	169	64,23	47,16	45,37	46,89
Lingga	67	63,19	41,73	33,10	36,42
Selayar	39	66,30	41,83	40,40	43,38
Lingga Timur	150	64,94	41,63	34,07	37,97
Lingga Utara	306	61,05	44,92	40,26	40,10
Senayang	13	55,45	46,07	39,44	30,90
Lingga	1 376	62,76	44,74	39,56	41,56

Sumber/Source: Dinas Pendidikan Kabupaten Lingga/ Departement of Education of Lingga Regency

4.2 KESEHATAN/HEALTH

Tabel 4
Table 4.1
4.2
4.2.1

Jumlah Desa/Kelurahan Yang Memiliki Sarana Kesehatan Menurut Kecamatan di Kabupaten Lingga, 2011 - 2018
Number of Villages Having Health Facilities by Subdistrict in Lingga Regency, 2011 - 2018

Kecamatan/ Sub District	Rumah Sakit Hospital			Rumah Sakit Bersalin Maternity Hospital		
	2011	2014	2018	2011	2014	2018
(1)	(2)	(3)	(4)	(5)	(6)	(7)
Singkep Barat	0	0	0	0	0	0
Kepulauan Posek	0	0
Singkep	1	1	1	0	0	0
Singkep Selatan	...	0	0	...	0	0
Singkep Pesisir	...	0	0	...	0	0
Lingga	1	1	1	0	0	0
Selayar	...	0	0	...	0	0
Lingga Timur	...	0	0	...	0	0
Lingga Utara	0	0	0	0	0	0
Senayang	0	0	0	0	0	0
Lingga	2	2	2	0	0	0

Lanjutan Tabel/*Continued Table 4.2.1*

Kecamatan/ Sub District	Poliklinik Polyclinic			Puskesmas Public Health Center		
	2011	2014	2018	2011	2014	2018
(1)	(8)	(9)	(10)	(11)	(12)	(13)
Singkep Barat	0	0	0	1	1	1
Kepulauan Posek	0	1
Singkep	1	1	1	1	1	1
Singkep Selatan	...	0	0	...	0	1
Singkep Pesisir	...	0	0	...	0	1
Lingga	1	0	0	2	1	1
Selayar	...	0	0	...	1	1
Lingga Timur	...	0	0	...	1	1
Lingga Utara	0	0	0	1	1	2
Senayang	0	0	0	2	2	2
Lingga	2	1	1	7	8	12

Sumber/Source: BPS, Pendataan Potensi Desa (Podes)/ BPS–Statistics Indonesia, Village Potential Data Collection

Lanjutan Tabel/Continued Table 4.2.1

Kecamatan/ Sub District	Puskesmas Pembantu Subsidiary of Public Health Center			Apotek Pharmacy		
	2011	2014	2018	2011	2014	2018
(1)	(14)	(15)	(16)	(17)	(18)	(19)
Singkep Barat	6	7	5	0	0	0
Kepulauan Posek	2	0
Singkep	3	0	2	1	1	1
Singkep Selatan	...	2	2	...	0	0
Singkep Pesisir	...	1	1	...	0	0
Lingga	11	6	7	1	1	1
Selayar	...	1	1	...	0	0
Lingga Timur	...	4	4	...	0	0
Lingga Utara	6	6	6	0	0	0
Senayang	7	8	9	0	0	0
Lingga	33	35	39	2	2	2

Sumber/Source: BPS, Pendataan Potensi Desa (Podes)/ BPS–Statistics Indonesia, Village Potential Data Collection

Tabel 4.2.2 Jumlah Tenaga Kesehatan Menurut Kecamatan di Kabupaten Lingga, 2018
Table *Number of Medical Personnel by Subdistrict in Lingga Regency, 2018*

Kecamatan/ Sub District	Dokter Doctor	Perawat Nurse	Bidan Midwife	Farmasi Pharmaceutical	Ahli Gizi Nutritionist
(1)	(2)	(3)	(4)	(5)	(6)
Singkep Barat	2	20	27	1	1
Kepulauan Posek	1	8	9	2	1
Singkep	3	22	15	1	1
Singkep Selatan	1	8	8	2	1
Singkep Pesisir	2	9	13	2	1
Lingga	2	26	14	3	1
Selayar	1	8	9	1	1
Lingga Timur	3	13	16	2	1
Lingga Utara	1	14	19	2	1
Senayang	4	37	35	4	4
Lingga	20	165	165	20	13

Sumber/Source: Dinas Kesehatan, Pengendalian Penduduk dan Keluarga Berencana Kabupaten Lingga/ Health, Population Control, and Family Planning Service of Lingga Regency

Tabel 4.2.3 **Persentase Penduduk yang Mempunyai Keluhan Kesehatan Selama Sebulan Terakhir Menurut Kecamatan di Kabupaten Lingga, 2013 - 2018**
Table **Percentage of People Who Had Health Complaint During a Month Prior to The Survey by Subdistrict in Lingga Regency, 2013 - 2018**

Kecamatan/ Sub District	2014	2015	2016	2017	2018
(1)	(2)	(3)	(4)	(5)	(6)
Singkep Barat
Kepulauan Posek
Singkep
Singkep Selatan
Singkep Pesisir
Lingga
Selayar
Lingga Timur
Lingga Utara
Senayang
Lingga	24,72	12,64	20,78

Sumber/Source: Dinas Kesehatan, Pengendalian Penduduk dan Keluarga Berencana Kabupaten Lingga/ Health, Population Control, and Family Planning Service of Lingga Regency

Tabel 4.2.4 Jumlah Rumah Sakit Umum, Rumah Sakit Khusus, Rumah Sakit/Rumah Bersalin, Puskesmas, Klinik/Balai Kesehatan, Posyandu, dan Polindes Menurut Kecamatan di Kabupaten Lingga, 2017 dan 2018
Number of General Hospital, Special Hospital, Maternity Hospital and Public Health Center, Medical Clinic, Integrated Service Post, Village maternity Cottage by Subdistrict in Lingga Regency, 2017 and 2018

Kecamatan/ Sub District	Rumah Sakit Umum General Hospital		Rumah Sakit Khusus Special Hospital		Rumah Sakit Bersalin/Rumah Bersalin Maternity Hospital	
	2017	2018	2017	2018	2017	2018
(1)	(2)	(3)	(4)	(5)	(6)	(7)
Singkep Barat	0	0	0	0	0	0
Kepulauan Posek	0	0	0	0	0	0
Singkep	1	1	0	0	0	0
Singkep Selatan	0	0	0	0	0	0
Singkep Pesisir	0	0	0	0	0	0
Lingga	1	1	0	0	0	0
Selayar	0	0	0	0	0	0
Lingga Timur	0	0	0	0	0	0
Lingga Utara	0	0	0	0	0	0
Senayang	0	0	0	0	0	0
Lingga	2	2	0	0	0	0

Lanjutan Tabel/Continued Table 4.2.4

Kecamatan/ Sub District	Puskesmas Public Health Center		Klinik/Balai Kesehatan Medical Clinic		Posyandu Integrated Service Post	
	2017	2018	2017	2018	2017	2018
(1)	(8)	(9)	(10)	(11)	(12)	(13)
Singkep Barat	1	1	0	0	25	19
Kepulauan Posek	1	1	0	0	0	6
Singkep	1	1	3	3	26	26
Singkep Selatan	1	1	0	0	5	5
Singkep Pesisir	1	1	1	0	6	6
Lingga	1	1	1	1	24	25
Selayar	1	1	0	0	10	10
Lingga Timur	1	1	0	0	9	9
Lingga Utara	1	1	0	0	23	22
Senayang	1	2	0	0	0	52
Lingga	10	11	5	4	178	181

Lanjutan Tabel/*Continued Table 4.2.4*

Kecamatan/ Sub District	Pondok Bersalin Desa (Polindes) Village Maternity Cottage	
	2017	2018
(1)	(14)	(15)
Singkep Barat	7	9
Kepulauan Posek	33	3
Singkep	1	1
Singkep Selatan	2	1
Singkep Pesisir	4	4
Lingga	6	5
Selayar	3	3
Lingga Timur	6	5
Lingga Utara	11	11
Senayang	33	32
Lingga	106	74

Sumber/*Source*: Dinas Kesehatan, Pengendalian Penduduk dan Keluarga Berencana Kabupaten Lingga/ *Health, Population Control, and Family Planning Service of Lingga Regency*

SOCIAL AND WELFARE

Tabel 4.2.5 Banyaknya Pasien Rawat Inap dan Rawat Jalan Menurut Bulan di Rumah Sakit Umum Daerah Dabo Singke, 2018
Table *Number of Patient was Spent and Take Care of Road Night at Central Public Health of Dabo Singkep, 2018*

Bulan Mounth	Rawat Inap	Rawat Jalan	Jumlah Total
(1)	(2)	(3)	(4)
Januari/January	198	877	1 075
Februari/February	173	753	926
Maret/March	177	866	1 043
April/April	185	906	1 091
Mei/May	185	837	1 022
Juni/June	184	753	937
Juli/July	198	1 020	1 218
Agustus/August	201	723	924
September/September	253	827	1 080
Oktober/October	216	885	1 101
November/November	166	878	1 044
Desember/December	212	647	859
2018	2 348	9 972	12 320
2017	2 527	8 615	11 142
2016	2 491	6 511	9 002

Sumber/Source: RSUD Dabo Singkep/Regional Public Hospital Dabo Singkep

Tabel 4.2.6 Banyaknya Pasien Dirawat Inap dan Jalan menurut Bulan dan Sumber Biaya Pengobatan di RSUD Dabo Singkep, 2018
Table *Number of Patient was Spent and Take Care of Road Night by Month and Medical Cost Source at Central Public Health of Dabo Singkep, 2018*

Bulan Mounth	Umum General	JKN	JKL	Lainnya Other	Jumlah Total
(1)	(2)	(3)	(4)	(5)	(6)
Januari/January	366	349	360	0	1 075
Februari/February	275	274	375	2	926
Maret/March	385	247	410	1	1 043
April/April	449	298	341	3	1 091
Mei/May	314	339	363	6	1 022
Juni/June	335	272	325	5	937
Juli/July	500	338	380	0	1 218
Agustus/August	267	357	296	4	924
September/September	366	320	388	6	1 080
Oktober/October	405	357	335	4	1 101
November/November	381	363	298	2	1 044
Desember/December	255	318	286	0	859
2018	4 298	3 832	4 157	33	12 320
2017	5 799	2 193	3 150	-	11 142

Sumber/Source: RSUD Dabo Singkep/Regional Public Hospital Dabo Singkep

SOCIAL AND WELFARE

Tabel 4.2.7 Sepuluh Jenis Penyakit Tebesar Morbiditas Rawat Inap di RSUD Dabo Singkep, 2018
Table *Top Ten Kind of Most Diseases Morbidity which Spent at Central Public Health of Dabo Singkep, 2018*

Jenis Penyakit Terbanyak <i>Kind of Most Diseases</i>		Jumlah Kunjungan <i>Total Visit</i>
(1)		(2)
1.	HYPERTENSI	157
2.	CONGESTIVE HEART FAILURE	82
3.	DIABETES MILITUS	65
4.	ASZMA	46
5.	DYSPEPSIA	45
6.	TYFOID	41
7.	GASTRO ANTERITIS ACUTE	30
8.	ANEMIA	27
9.	VOMITUS	23
10.	GASTRITIS	22

Sumber/Source: RSUD Dabo Singkep/Regional Public Hospital Dabo Singkep

Tabel 4.2.8 Sepuluh Jenis Penyakit Tebesar Morbiditas Rawat Jalan di RSUD Dabo Singkep, 2018
Table *Top Ten Kind of Most Diseases Morbidity which Spent at Central Public Health of Dabo Singkep, 2018*

Jenis Penyakit Terbanyak <i>Kind of Most Diseases</i>		Jumlah Kunjungan <i>Total Visit</i>
(1)		(2)
1.	HYPERTENSI	543
2.	DIABETES MILITUS	373
3.	CONGESTIVE HEART FAILURE	340
4.	ASTMA	296
5.	FEBRIS	269
6.	VULNUS LACECATUM	225
7.	DYSPEPSIA	184
8.	TB PARU	146
9.	ISPA	107
10.	GASTRITIS	101

Sumber/Source: RSUD Dabo Singkep/Regional Public Hospital Dabo Singkep

Tabel 4.2.9 Banyaknya Dokter dan Paramedis menurut Jenis Kelamin di RSUD Dabo Singkep, 2018
Table *Number of Doctors and Paramedics by Gender at Central Public Health of Dabo Singkep, 2018*

Bulan <i>Mounth</i>	Laki-laki <i>Male</i>	Perempuan <i>Female</i>	Jumlah <i>Total</i>
(1)	(2)	(3)	(4)
1. Dokter Umum	1	2	3
2. Dokter Gigi	1	-	-1
3. Perawat	15	51	66
4. Bidan	-	32	32
5. Farmasi	1	2	3
6. Gizi	-	3	3
7. Teknisi Medis	1	-	1
8. Analis	-	-	-0
9. Sanitasi	1	3	4
10. Kesmas	4	1	5
11. Perawat Anastesi	-	2	2
12. Asisten Apoteker	2	-	2
13. Analis Kesehatan	2	5	7
14. Recam Medik	1	1	2
15. Fisioterapi	-	-	0
16. Radiologi	1	-	1
17. Sekolah Perawat Kesehatan	1	7	8
18. SMAK	-	1	1
19. SLTA	27	13	40
2018	58	123	181
2017	26	103	129

Sumber/Source: RSUD Dabo Singkep/Regional Public Hospital Dabo Singkep

Tabel 4.2.10 Banyaknya Kasur dan Kamar Rawat Inap di RSUD Dabo Singkep, 2018
Table *Number of Mattresses and Inpatient Rooms in Dabo Singkep Hospital, 2018*

Bulan <i>Mounth</i>	Jumlah Kamar <i>Total Rooms</i>	Jumlah Kasur <i>Total Beds</i>
(1)	(2)	(3)
Kelas III	32	32
Kelas II	12	12
Kelas I	5	5
HCU	4	4
VVIP	-	-
2018	53	53
2017	57	57

Sumber/Source: RSUD Dabo Singkep/Regional Public Hospital Dabo Singkep

Tabel 4.2.11 Banyaknya Pasien Rawat Inap dan Rawat Jalan menurut Bulan di Rumah Sakit Umum Daerah Encik Mariyam, 2018
Table *Number of Patient was Spent and Take Care of Road Night at Central Public Health Encik Mariyam, 2018*

Bulan Mounth	Rawat Inap	Rawat Jalan	Jumlah Total
(1)	(2)	(3)	(4)
Januari/January	117	500	617
Februari/February	105	351	456
Maret/March	90	370	460
April/April	124	410	534
Mei/May	103	473	576
Juni/June	89	239	328
Juli/July	101	489	590
Agustus/August	107	292	399
September/September	112	293	405
Oktober/October	121	555	676
November/November	87	504	591
Desember/December	131	473	604
2018	1 287	4 950	6 236
2017	1 219	3 958	5 177
2016	1 081	2 772	3 853

Sumber/Source: RSUD Encik Mariyam/Regional Public Hospital Encik Mariyam

Tabel 4.2.12 Banyaknya Pasien Dirawat Inap dan Jalan menurut Bulan dan Sumber Biaya Pengobatan di RSUD Encik Mariyam, 2018
Table *Number of Patient was Spent and Take Care of Road Night by Month and Medical Cost Source at Central Public Health of Encik Mariyam, 2018*

Bulan Mounth	Umum General	JKN	JKL	Lainnya Other	Jumlah Total
(1)	(2)	(3)	(4)	(5)	(6)
Januari/January	284	193	114	26	617
Februari/February	208	138	84	26	456
Maret/March	205	149	79	27	460
April/April	264	147	99	24	534
Mei/May	256	188	99	27	570
Juni/June	155	85	63	25	328
Juli/July	346	85	98	26	555
Agustus/August	203	102	68	26	399
September/September	110	159	108	26	403
Oktober/October	364	152	126	34	676
November/November	359	111	75	46	591
Desember/December	251	204	109	41	605
2018	3 005	1 713	1 122	354	6 194
2017	2 862	1 375	894	302	5 433

Sumber/Source: RSUD Encik Mariyam/Regional Public Hospital Encik Mariyam

Tabel 4.2.13 Sepuluh Jenis Penyakit Tebesar Morbiditas Rawat Inap di RSUD Encik Mariyam, 2018
Table *Top Ten Kind of Most Diseases Morbidity which Spent at Central Public Health of Encik Mariyam, 2018*

Jenis Penyakit Terbanyak <i>Kind of Most Diseases</i>		Jumlah Kunjungan <i>Total Visit</i>
(1)		(2)
1.	Hipertensi Essensial (primer)	81
2.	Gagal Jantung	41
3.	Diare & Gastroenteritis oleh penyebab infeksi tertentu	38
4.	Demam yang sebabnya tidak diketahui	35
5.	Diabetes Mellitus tidak bergantung insulin	31
6.	Dyspepsia	29
7.	Anemia Lainnya	26
8.	Gastritis	20
9.	TB Paru BTA (+) dengan atau tanpa biakan kuman TB	19
10.	Asma	17

Sumber/Source: RSUD Encik Mariyam/Regional Public Hospital Encik Mariyam

Tabel 4.2.14 Sepuluh Jenis Penyakit Tebesar Morbiditas Rawat Jalan di RSUD Encik Mariyam, 2018
Table *Top Ten Kind of Most Diseases Morbidity which Spent at Central Public Health of Encik Mariyam, 2018*

Jenis Penyakit Terbanyak <i>Kind of Most Diseases</i>	Jumlah Kunjungan <i>Total Visit</i>
(1)	(2)
1. Hipertensi Essential (primer)	264
2. Infeksi saluran nafas bagian atas akut	179
3. Demam yang sebabnya tidak diketahui	178
4. Dyspepsia	171
5. Cedera YDT lainnya, YTT dan daerah badan multiple	167
6. DIABETES MELITUS TIDAK BERGANTUNG INSULIN	111
7. Diare & Gastroenteritis oleh penyebab infeksi tertentu	119
8. Asma	90
9. TB PARU BTA (+) DENGAN ATAU TANPA BIAKAN KUMAN TB	62
10. GAGAL JANTUNG	49

Sumber/Source: RSUD Encik Mariyam/Regional Public Hospital Encik Mariyam

Tabel 4.2.15 Banyaknya Dokter dan Paramedis menurut Jenis Kelamin di RSUD Encik Mariyam, 2018
Table *Number of Doctors and Paramedics by Gender at Central Public Health of Encik Mariyam, 2018*

Bulan <i>Mounth</i>	Laki-laki <i>Male</i>	Perempuan <i>Female</i>	Jumlah <i>Total</i>
(1)	(2)	(3)	(4)
1. Dokter Umum	3	2	5
2. Dokter Gigi	1	0	1
3. Perawat	17	27	44
4. Bidan	16	0	16
5. Farmasi	2	0	2
6. Gizi	0	1	1
7. Fisioterapi	0	0	0
8. Analis	1	2	3
9. Sanitasi	0	1	1
10. SKM	1	0	1
11. Rontgen	1	0	1
12. Lainnya	5	2	7
2018	47	35	82
2017	44	70	113
2016	48	69	117

Sumber/Source: RSUD Encik Mariyam/Regional Public Hospital Encik Mariyam

Tabel 4.2.16 Banyaknya Kasur dan Kamar Rawat Inap di RSUD Encik Mariyam, 2018
Table *Number of Mattresses and Inpatient Rooms in Encik Mariyam Hospital, 2018*

Bulan <i>Mounth</i>	Jumlah Kamar <i>Total Rooms</i>	Jumlah Kasur <i>Total Beds</i>
(1)	(2)	(3)
Ruang Cindai		
VIV	1	1
VIV Anak	1	1
Kelas I	2	1
Kelas II	4	3
Kelas III	18	9
Isolasi Kelas II	4	2
Ruang Songket		
VIV	1	1
Kelas I	2	1
Kelas II	2	1
Kelas III	9	4
PERINATAL	2	1
2018	46	25
2017	50	21

Sumber/Source: RSUD Encik Mariyam/Regional Public Hospital Encik Mariyam

4.3 AGAMA DAN SOSIAL LAINNYA/RELIGION AND OTHER SOCIAL AFFAIRS

Tabel 4.3.1 Persentase Penduduk menurut Kecamatan dan Agama yang Dianut di Kabupaten Lingga, 2018
Table 4.3.1 Persentase Penduduk menurut Kecamatan dan Agama yang Dianut di Kabupaten Lingga, 2018
Population Percentage by Subdistrict and Religion in Lingga Regency, 2018

Kecamatan/ Sub District	Islam Islam	Protestan Christian	Katolik Catholic	Hindu Hindu	Budha Buddha	Lainnya Other	Jumlah Total
(1)	(2)	(3)	(4)	(5)	(6)	(7)	(8)
Singkep Barat	91,12	0,90	0,12	0,00	7,78	0,09	100
Kepulauan Posek	93,08	0,21	0,06	0,00	6,65	0,00	100
Singkep	88,86	1,71	0,44	0,00	8,97	0,01	100
Singkep Selatan	99,43	0,15	0,15	0,00	0,27	0,00	100
Singkep Pesisir	97,19	0,04	0,00	0,00	2,77	0,00	100
Lingga	92,23	3,35	0,54	0,00	3,84	0,03	100
Selayar	91,27	3,88	0,06	0,00	4,79	0,00	100
Lingga Timur	98,54	0,26	0,00	0,00	1,15	0,05	100
Lingga Utara	90,01	2,57	1,74	0,00	5,67	0,01	100
Senayang	89,78	1,99	3,37	0,01	4,66	0,19	100
Lingga 2018	91,15	1,80	1,12	0,00	5,87	0,06	100
Lingga 2017	90,95	1,77	1,11	0,01	6,09	0,06	100
Lingga 2016	90,79	1,76	1,03	0,02	6,32	0,07	100

Sumber/Source: Dinas Kependudukan dan Pencatatan Sipil Kabupaten Lingga / Population Registration Office of Lingga Regency

Tabel 4.3.2 Jumlah Tempat Peribadatan Menurut Kecamatan di Kabupaten Lingga, 2018
Table *Number of Worship Facility by Subdistrict in Lingga Regency, 2018*

Kecamatan/ Sub District	Masjid Mosque	Mushola Mushola	Gereja Protestan Christian Church	Gereja Katholik Catholic Church	Kelenteng	Vihara Vihara
(1)	(2)	(3)	(4)	(5)	(6)	(2)
Singkep Barat	23	17	1	1	5	0
Kepulauan Posek	16	35	4	1	3	1
Singkep	5	4	0	0	0	0
Singkep Selatan	10	6	0	0	0	0
Singkep Pesisir	21	20	1	0	3	1
Lingga	9	7	0	1	0	0
Selayar	8	7	0	1	0	0
Lingga Timur	36	7	4	4	4	1
Lingga Utara	50	4	3	4	4	0
Senayang	9	5	0	0	0	0
Lingga	187	112	13	12	19	3

Sumber/Source: Kantor Kementerian Agama Kabupaten Lingga/Religion Ministry Office of Lingga Regency

Tabel 4.3.3 Jumlah Desa/Kelurahan yang Mengalami Bencana Alam¹ Menurut Kecamatan di Kabupaten Lingga, 2011 - 2018
Table Number of Villages that Had Natural Disaster¹ by Subdistrict in Lingga Regency, 2011 - 2018

Kecamatan/ Sub District	Banjir Flood			Gempa Bumi Earthquake			Tanah Longsor Landslide		
	2011	2014	2018	2011	2014	2018	2011	2014	2018
(1)	(2)	(3)	(4)	(5)	(6)	(7)	(8)	(9)	(10)
Singkep Barat	1	2	2	0	0	0	0	2	0
Kepulauan Posek	0	0	0
Singkep	2	1	2	0	0	0	0	0	1
Singkep Selatan	...	0	0	...	0	0	...	0	0
Singkep Pesisir	...	0	2	...	0	0	...	0	0
Lingga	2	2	4	0	0	0	1	0	0
Selayar	...	0	0	...	0	0	...	0	0
Lingga Timur	...	0	1	...	0	0	...	0	0
Lingga Utara	1	1	2	0	0	0	0	0	0
Senayang	0	0	0	0	0	0	0	1	2
Lingga	6	6	13	0	0	0	1	3	3

Catatan/Note: ¹ Terjadi dalam tiga tahun terakhir sampai dengan saat pencacahan/ Occured during the last three years by the time of enumeration

Sumber/Source: BPS, Pendataan Potensi Desa (Podes)/ BPS-Statistics Indonesia, Village Potential Data Collecting

Tabel 4.3.4 Jumlah Pondok Pesantren dan Santri Menurut Kecamatan di Kabupaten Lingga, 2018
Table *Number of Pesantren and Its Students by Subdistrict in Lingga Regency, 2018*

Kecamatan/ Sub District	Jumlah Pesantren/ Pesantren	Jumlah Santri/ Pupils
(1)	(2)	(3)
Singkep Barat	0	0
Kepulauan Posek	0	0
Singkep	2	360
Singkep Selatan	0	0
Singkep Pesisir	0	0
Lingga	2	136
Selayar	0	0
Lingga Timur	0	0
Lingga Utara	0	0
Senayang	1	...
Lingga 2018	5	496¹
Lingga 2017	3	496

Catatan/Note: ¹ Jumlah tidak termasuk Kecamatan Senayang/ Total Not include Senayang Subdistrict

Sumber/Source: Kantor Kementerian Agama Kabupaten Lingga / Religion Ministry Office of Lingga Regency

SOCIAL AND WELFARE

Tabel 4.3.5 Banyaknya Nikah, Thalaq dan Rujuk Menurut Kecamatan di Kabupaten Lingga, 2018
Table *Numbers of Marriage, Repudiation, Divorces and Reconciliation by Subdistrict in Lingga Regency, 2018*

Kecamatan/ Sub District	Nikah Marriages	Thalaq Repudiation	Cerai Divorces	Rujuk Reconciliation
(1)	(2)	(3)	(4)	(5)
Singkep Barat	134
Kepulauan Posek
Singkep	192
Singkep Selatan	2
Singkep Pesisir	8
Lingga	105
Selayar	11
Lingga Timur	10
Lingga Utara	89
Senayang	136
Lingga 2018	687
Lingga 2017	634

Sumber/Source: Kantor Kementerian Agama Kabupaten Lingga / Religion Ministry Office of Lingga Regency

Tabel 4.3.6 Jumlah Hewan Kurban Menurut Kecamatan di Kabupaten Lingga, 2018
Table *Number of Sacrificial Animals by Subdistrict in Lingga Regency, 2018*

Kecamatan/ Sub District	Kambing Goat	Kerbau Buffalo	Sapi Cow
(1)	(2)	(3)	(4)
Singkep Barat	-	20	-
Kepulauan Posek	-	5	-
Singkep	3	44	-
Singkep Selatan	-	-	-
Singkep Pesisir	-	3	-
Lingga	-	31	-
Selayar	-	5	-
Lingga Timur	-	6	-
Lingga Utara	2	7	-
Senayang	6	24	-
Lingga 2018	11	145	-
Lingga 2017	82	168	-

Sumber/Source: Kantor Kementerian Agama Kabupaten Lingga / Religion Ministry Office of Lingga Regency

SOCIAL AND WELFARE

Tabel 4.3.7 Jumlah Jemaah Haji yang Berangkat ke Mekkah dan yang Kembali menurut Jenis Kelamin dan Kecamatan di Kabupaten Lingga, 2018
Number of Hajji Pilgrims Departure to Mecca and Return by Sex and Subdistrict in Lingga Regency, 2018

Kecamatan/ Sub District	Berangkat Departure			Meninggal Dunia Dead	Batal Berangkat Cancel	Kembali Return
	Laki-laki Male	Perempuan Female	Jumlah Total			
(1)	(2)	(3)	(4)	(5)	(6)	(1)
Singkep Barat	1	0	1	-	-	1
Kepulauan Posek	1	1	2	-	-	2
Singkep	7	13	20	-	-	20
Singkep Selatan			0	-	-	0
Singkep Pesisir			0	-	-	0
Lingga	11	9	20	-	-	20
Selayar	2	1	3	-	-	3
Lingga Timur			0	-	-	0
Lingga Utara	1	1	2	-	-	2
Senayang	4	4	8	-	-	8
Lingga 2018	27	29	56	-	-	56
Lingga 2017	27	18	45	-	-	45

Sumber/Source: Kantor Kementerian Agama Kabupaten Lingga / Religion Ministry Office of Lingga Regency

Tabel 4.3.8 **Garis Kemiskinan dan Penduduk Miskin di Kabupaten Lingga, 2011 – 2018**
Table **Poverty Line and Number of Poor People in Lingga Regency, 2011 – 2018**

Tahun Years	Garis Kemiskinan Poverty Line (rupiah)	Penduduk Miskin Number of Poor People	
		Jumlah Total (ribu jiwa)	Persentase Percentage
(1)	(2)	(3)	(4)
2011	326 239	12,06	12,98
2012	331 881	12,39	14,2
2013	338 049	12,34	13,55
2014	342 359	13,10	14,80
2015	354 916	13,22	14,95
2016	387 244	12,76	14,36
2017	395 089	12,35	13,84
2018	411 387	12,13	13,55

Sumber/Source: BPS Kabupaten Lingga, Survei Sosial Ekonomi Nasional Kor, Maret 2018/ BPS–Statistics of Lingga Regency, National Socio Economic Survey kor, March 2018

4.4 KRIMINALITAS DAN KETAHANAN SOSIAL/*CRIME AND SOSIAL RESILIENCE*

Tabel 4.4.1 Jumlah Perkara Pidana di Lembaga Pemasyarakatan Cabang Tanjungpinang di Dabo Singkep, 2018
Number of Criminal Cases in Branch of Tanjungpinang in Dabo Singkep, 2018

Bulan Month	Pidana / Criminal Cases			
	Sisa Bulan Lalu	Tambahan	Putus	Sisa Pada Akhir Bulan
(1)	(2)	(3)	(4)	(5)
Januari/January	54	7	6	55
Februari/February	55	9	8	56
Maret/March	56	4	12	48
April/April	48	25	13	60
Mei/May	60	19	26	53
Juni/June	53	4	6	55
Juli/July	55	7	9	53
Agustus/August	53	7	12	48
September/September	48	24	13	59
Oktober/October	59	21	22	58
November/November	58	12	19	51
Desember/December	51	5	6	50

Sumber/Source: Lembaga Pemasyarakatan Cabang Tanjungpinang di Dabo Singkep / Branch Prison of Tanjungpinang in Dabo Singkep

Tabel 4.4.2 Jumlah Isi Rumah Tahanan di Lembaga Pemasyarakatan Cabang Tanjungpinang di Dabo Singkep, 2018
Table *Number of Prisoners in Branch Prison of Tanjungpinang in Dabo Singkep, 2018*

Bulan Mounth	Narapidana Inmates	Tahanan Prisoners	Jumlah Total
(1)	(2)	(3)	(4)
Januari/January	50	5	55
Februari/February	56	0	56
Maret/March	48	0	48
April/April	46	14	60
Mei/May	53	0	53
Juni/June	51	4	55
Juli/July	8	5	13
Agustus/August	47	1	48
September/September	47	12	59
Oktober/October	55	3	58
November/November	49	2	51
Desember/December	48	2	50

Sumber/Source: Lembaga Pemasyarakatan Cabang Tanjungpinang di Dabo Singkep / *Branch Prison of Tanjungpinang in Dabo Singkep*

SOCIAL AND WELFARE

Tabel 4.4.3 Jumlah Pos Kamling menurut Kondisi dan Kecamatan di Kabupaten Lingga, 2018
Table Number of Environment Security Post by Condition and Subdistrict in Lingga Regency, 2018

Kecamatan/ Sub District	Kondisi/Condition			Jumlah Total
	Baik Good	Rusak Ringan Little Damaged	Rusak Berat Big Damaged	
(1)	(2)	(3)	(4)	(5)
Singkep Barat	5	6	6	17
Kepulauan Posek	0	0	0	0
Singkep	4	2	8	14
Singkep Selatan	0	0	2	2
Singkep Pesisir	5	5	7	17
Lingga	4	3	6	13
Selayar	2	5	2	9
Lingga Timur	2	4	4	10
Lingga Utara	4	2	1	7
Senayang	10	5	3	18
Lingga 2018	36	32	39	107
Lingga 2017	36	32	39	107

Sumber/Source: Satpol PP Kabupaten Lingga / Satpol PP of Lingga Regency

Tabel 4.4.4 Banyaknya Anggota Hansip/Linmas menurut TPS, PPS, PPK, dan Kecamatan di Kabupaten Lingga Pada Pemilu Anggota DPR, DPRD, Presiden dan Wakil Presiden serta Pilkada, 2018
Table *Number of Civil Defence Personal by Election Place and Subdistrict in Lingga Regency, 2018*

Kecamatan/ Sub District	Jumlah TPS/ Number of TPS	Jumlah Hansip/ Linmas TPS Number of TPS's Civil Defence	Jumlah Hansip/ Linmas Kel/ Desa (PPS) Number of Village's Civil Defence	Jumlah Hansip/ Linmas Kecamatan (PPK) Number of Subdistricts's Civil Defence	Jumlah Hansip Per Kecamatan Total of Civil Defence Per Subdistrict
(1)	(2)	(3)	(4)	(5)	(6)
Singkep Barat	26	69	2	5	76
Kepulauan Posek	63	101	2	5	108
Singkep	6	14	2	2	18
Singkep Selatan	11	26	2	5	33
Singkep Pesisir	24	60	3	5	68
Lingga	7	19	2	3	24
Selayar	10	26	2	4	32
Lingga Timur	28	65	2	5	72
Lingga Utara	55	121	2	3	126
Senayang	7	19	2	3	24
Lingga 2018	237	520	21	40	581
Lingga 2017	239	456	21	40	517

Sumber/Source: Satpol PP Kabupaten Lingga / Satpol PP of Lingga Regency



LUAS PANEN KARET
KAB. LINGGA

HARVESTED AREA OF RUBBER
LINGGA REGENCY
2018

10 319,5
(HEKTAR)

LUAS PANEN PADI
KAB. LINGGA

HARVESTED AREA OF PADDY
LINGGA REGENCY
2018

77
(HEKTAR)



PENJELASAN TEKNIS

TECHNICAL NOTES

1. **Padi sawah** adalah padi yang ditanam di lahan sawah.
 2. **Padi ladang** adalah padi yang ditanam di tegalan/kebun/ladang atau huma.
 3. Wujud produksi padi dan palawija adalah: kering giling (Padi), pipilan kering (jagung), ubi basah (ubi kayu dan ubi jalar) dan biji kering (kacang tanah dan kedele).
 4. Data luas panen tanaman pangan dikumpulkan dari seluruh kecamatan setiap bulan oleh mantri tani dari Dinas Pertanian dan Ketahanan Pangan Kab. Lingga.
 5. Data luas panen dan produksi sayur - sayuran yang dicatat adalah yang dipanen sekaligus.
 6. **Luas Panen** adalah luas tanaman sayuran, buah-buahan, biofarmaka dan tanaman hias yang diambil hasilnya/dipanen pada periode tertentu.
 7. **Luas panen untuk tanaman sayuran** adalah luas tanaman yang dipanen sekaligus/habis.dibongkar dan luas tanaman yang dipanen berkali-kali (lebih dari satu kali)/belum habis.
 8. **Produksi** adalah hasil menurut
1. **"Padi sawah"** is paddy which grows on wetlands.
 2. **"Padi ladang"** is paddy which growson shifting land, wasteland or garden.
 3. Data on production of "padi" and "palawija" are in terms of: dry unhusked rice (paddy), dry loose maize (maize), grains fresh roots (cassava), and dry peeled crops (peanuts and soybeans).
 4. Farmer's mantri from Department of Agriculture and Food Security of Lingga Regency collects data on harvested area of food crops monthly at sub-district level.
 5. The harvested area of vegetables is limited only to those vegetables, which are harvested only all at once.
 6. **Harvested area** is area which vegetable, fruit, medical and ornamental plant of crop harvested during the period of report.
 7. **Harvested area of vegetable** is area of entirely plant harvested/demolished and plant harvested several times/undemolished.
 8. **Production** is the standard production quantity form of vegetable, fruit,

AGRICULTURE

bentuk produk dari setiap tanaman sayuran, buah-buahan, biofarmaka dan tanaman hias yang diambil berdasarkan luas yang dipanen/ tanaman yang menghasilkan pada bulan/triwulan laporan.

medical and ornamental plant based on harvested area/the number of production plants reported monthly/quarterly.

<https://linggakab.bps.go.id>

ULASAN**DESCRIPTION****5.1. Tanaman Pangan**

Sub sektor tanaman bahan makanan adalah merupakan salah satu sub sektor pada sektor pertanian. Sub sektor tersebut mencakup tanaman padi, ubi kayu dan ubi jalar.

Produksi bahan makanan /palawija pada tahun 2018 mencapai 161 ton.

5.2. Hortikultura

Produksi dari tanaman sayur - sayuran pada tahun 2018 mencapai 205 kuintal. Produksi tertinggi didominasi oleh cabai yakni sebesar 90 kuintal.

5.3. Perkebunan

Produksi perkebunan karet dan kelapa pada tahun 2018 mencapai 5723,56 ton. Produksi tertinggi didominasi oleh karet sebesar 4418,2 ton.

5.1. Food Crops

Food crops sub sector consists of paddy, cassava and sweet potatoes.

Production of food / crops in 2018 reached 161 tons.

5.2. Horticulture

The vegetables production in 2018 reached 205 quintals. The highest production was chili 90 quintals.

5.3. Plantation

Their productions were predicted about 5723,56 ton in 2018. The highest production was rubber about 4418,2 tons.

5.1 TANAMAN PANGAN/*FOOD CROPS*

Tabel 5.1.1 Luas Panen, Produksi, dan Produktivitas Padi di Kabupaten Lingga, 2018
Table *Harvested Area, Production, and Productivity of Paddy in Lingga Regency, 2018*

Tahun <i>Years</i>	Luas Panen (ha) <i>Harvested Area (ha)</i>	Produksi (ton) <i>Production (ton)</i>	Produktivitas (ton/ha) <i>Productivity (ton/ha)</i>
(1)	(2)	(3)	(4)
2018	77	161	2,09

Sumber/*Source*: BPS Kabupaten Lingga/ *Statistics of Lingga Regency*

Tabel 5.1.2 **Produki Padi Setara Beras di Kabupaten Lingga, 2018**
Table **Rice Equivalent Production in Lingga Regency, 2018**

Tahun <i>Years</i>	Produksi Padi (ton GKG) <i>Paddy Production (ton GKG)</i>	Produksi Padi Setara Beras (ton) <i>Rice Equivalent Production (ton)</i>
(1)	(2)	(3)
2018	161	91

Sumber/Source: BPS Kabupaten Lingga/ Statistics of Lingga Regency

<https://linggakab.bps.go.id>

5.2 HORTIKULTURA/HORTICULTURE

Tabel 5.2.1 Luas Panen Tanaman Sayuran Menurut Kecamatan dan Jenis Tanaman di Kabupaten Lingga (ha), 2017 dan 2018
Table Harvested Area of Vegetables by Subdistrict and Kind of Plant in Lingga Regency (ha), 2017 and 2018

Kecamatan/ Sub District	Bawang Merah Shallot		Cabai Chili		Kentang Potato	
	2017	2018	2017	2018	2017	2018
(1)	(2)	(3)	(4)	(5)	(6)	(7)
Singkep Barat	-	-	1	2	-	-
Kepulauan Posek	-	-	-	-	-	-
Singkep	-	-	2	2	-	-
Singkep Selatan	-	-	2	2	-	-
Singkep Pesisir	-	-	1	5	-	-
Lingga	-	-	-	-	-	-
Selayar	-	-	-	-	-	-
Lingga Timur	-	-	4	1	-	-
Lingga Utara	-	-	1	2	-	-
Senayang	-	-	3	3	-	-
Lingga	-	-	14	17	-	-

Lanjutan Tabel/*Continued Table 5.2.1*

Kecamatan/ Sub District	Kubis Cabbage		Petsai Chinese Cabbage		Tomat Tomato		Bawang Putih Garlic	
	2017	2018	2017	2018	2017	2018	2017	2018
(1)	(8)	(9)	(10)	(11)	(12)	(13)	(14)	(15)
Singkep Barat	-	-	2	1	-	-	-	-
Kepulauan Posek	-	-	-	-	-	-	-	-
Singkep	-	-	-	2	-	-	-	-
Singkep Selatan	-	-	-	1	-	-	-	-
Singkep Pesisir	-	-	1	-	-	-	-	-
Lingga	-	-	-	-	-	-	-	-
Selayar	-	-	-	-	-	-	-	-
Lingga Timur	-	-	-	-	-	-	-	-
Lingga Utara	-	-	-	-	-	-	-	-
Senayang	-	-	-	-	-	-	-	-
Lingga	-	-	3	4	-	-	-	-

Sumber/Source: BPS, Statistik Pertanian Hortikultura SPH-SBS/ BPS-Statistics Indonesia, Agricultural Statistic for Horticulture SPH-SBS

Tabel 5.2.2 Produksi Tanaman Sayuran Menurut Kecamatan dan Jenis Tanaman di Kabupaten Lingga (kuintal), 2017 dan 2018
Table Production of Vegetables by Subdistrict and Kind of Plant in Lingga Regency (quintal), 2017 and 2018

Kecamatan/ Sub District	Bawang Merah Shallot		Cabai Chili		Kentang Potato	
	2017	2018	2017	2018	2017	2018
(1)	(2)	(3)	(4)	(5)	(6)	(7)
Singkep Barat	-	-	4	16	-	-
Kepulauan Posek	-	-	-	-	-	-
Singkep	-	-	6	7	-	-
Singkep Selatan	-	-	6	4	-	-
Singkep Pesisir	-	-	2	17	-	-
Lingga	-	-	-	-	-	-
Selayar	-	-	-	-	-	-
Lingga Timur	-	-	39	14	-	-
Lingga Utara	-	-	4	8	-	-
Senayang	-	-	12	24	-	-
Lingga	-	-	73	90	-	-

Lanjutan Tabel/*Continued Table 5.2.2*

Kecamatan/ Sub District	Kubis Cabbage		Petsai Chinese Cabbage		Tomat Tomato		Bawang Putih Garlic	
	2017	2018	2017	2018	2017	2018	2017	2018
(1)	(8)	(9)	(10)	(11)	(12)	(13)	(14)	(15)
Singkep Barat	-	-	2	18	-	-	-	-
Kepulauan Posek	-	-	-	-	-	-	-	-
Singkep	-	-	-	5	-	-	-	-
Singkep Selatan	-	-	-	16	-	-	-	-
Singkep Pesisir	-	-	1	-	-	-	-	-
Lingga	-	-	-	-	-	-	-	-
Selayar	-	-	-	-	-	-	-	-
Lingga Timur	-	-	-	-	-	-	-	-
Lingga Utara	-	-	-	-	-	-	-	-
Senayang	-	-	-	-	-	-	-	-
Lingga	-	-	3	39	-	-	-	-

Sumber/Source: BPS, Statistik Pertanian Hortikultura SPH-SBS/ BPS-Statistics Indonesia, Agricultural Statistic for Horticulture SPH-SBS

Tabel 5.2.3 Luas Panen Tanaman Sayuran dan Buah–Buahan Semusim Menurut Jenis Tanaman (ha), 2015 - 2018
Table Harvested Area of Seasonal Vegetables and Fruits by Kind of Plant (ha), 2015 - 2018

Kecamatan/ Sub District	2015	2016	2017	2018
(1)	(2)	(3)	(4)	(5)
Sayuran/ Vegetables
Bawang Daun/ <i>Wlech Onion</i>	-	-
Bawang Merah/ <i>Shallot</i>	-	-
Bawang Putih/ <i>Garlic</i>	-	-
Bayam/ <i>Spinach</i>	16	16
Buncis/ <i>Green Bean</i>	-	1
Cabai Besar/ <i>Chili (Capsicum Annum)</i>	-	-
Cabai Rawit/ <i>Chili (Capsicum Frutescens)</i>	14	17
Cabai/ <i>Chili</i>	14	17
Jamur/ <i>Mushroom</i>	-	-
Kacang Merah/ <i>Red Bean</i>	-	-
Kacang Panjang/ <i>Yarldlong Bean</i>	9	28
Kangkung/ <i>Kangkong</i>	25	31
Kembang Kol/ <i>Cauliflower</i>	-	-
Kentang/ <i>Potato</i>	-	-
Ketimun/ <i>Cucumber</i>	3	8
Kubis/ <i>Cabbage</i>	-	-
Labu Siam/ <i>Chayote</i>	-	-

Lanjutan Tabel/*Continued Table 5.2.3*

Kecamatan/ Sub District	2015	2016	2017	2018
(1)	(2)	(3)	(4)	(5)
Lobak/ <i>Radish</i>	-	-
Paprika/ <i>Bell Pepper</i>	-	-
Petsai/ <i>Chinese Cabbage</i>	3	4
Terung/ <i>Eggplant</i>	-	7
Tomat/ <i>Tomato</i>	-	-
Wortel/ <i>Carrot</i>	-	-
Buah-buahan/ <i>Fruits</i>				
Blewah/ <i>Cantaloupe</i>	-	-
Melon/ <i>Melon</i>	-	-
Semangka/ <i>Watermelon</i>	-	1
Stroberi/ <i>Strawberry</i>	-	-

Sumber/*Source*: BPS, Statistik Pertanian Hortikultura SPH-SBS/ *BPS-Statistics Indonesia, Agricultural Statistic for Horticulture SPH-SBS*

AGRICULTURE

Tabel 5.2.4 Produksi Tanaman Sayuran dan Buah–Buahan Semusim Menurut Jenis Tanaman (kuintal), 2015 - 2018
Table Production of Seasonal Vegetables and Fruits by Kind of Plant (quintal), 2015 - 2018

Kecamatan/ Sub District	2015	2016	2017	2018
(1)	(2)	(3)	(4)	(5)
Sayuran/ Vegetables
Bawang Daun/ <i>Wlech Onion</i>	-	-
Bawang Merah/ <i>Shallot</i>	-	-
Bawang Putih/ <i>Garlic</i>	-	-
Bayam/ <i>Spinach</i>	82	156
Buncis/ <i>Green Bean</i>	-	38
Cabai Besar/ <i>Chili (Capsicum Annum)</i>	-	-
Cabai Rawit/ <i>Chili (Capsicum Frutescens)</i>	73	90
Cabai/ <i>Chili</i>	73	90
Jamur/ <i>Mushroom</i>	-	-
Kacang Merah/ <i>Red Bean</i>	-	-
Kacang Panjang/ <i>Yarldlong Bean</i>	26	188
Kangkung/ <i>Kangkong</i>	518	549
Kembang Kol/ <i>Cauliflower</i>	-	-
Kentang/ <i>Potato</i>	-	-
Ketimun/ <i>Cucumber</i>	45	184
Kubis/ <i>Cabbage</i>	-	-
Labu Siam/ <i>Chayote</i>	-	-

Lanjutan Tabel/*Continued Table 5.2.4*

Kecamatan/ Sub District	2015	2016	2017	2018
(1)	(2)	(3)	(4)	(5)
Lobak/ <i>Radish</i>	-	-
Paprika/ <i>Bell Pepper</i>	-	-
Petsai/ <i>Chinese Cabbage</i>	3	39
Terung/ <i>Eggplant</i>	-	53
Tomat/ <i>Tomato</i>	-	-
Wortel/ <i>Carrot</i>	-	-
Buah-buahan/ <i>Fruits</i>
Blewah/ <i>Cantaloupe</i>	-	-
Melon/ <i>Melon</i>	-	-
Semangka/ <i>Watermelon</i>	-	16
Stroberi/ <i>Strawberry</i>	-	-

Sumber/Source: BPS, Statistik Pertanian Hortikultura SPH-SBS/ *BPS-Statistics Indonesia, Agricultural Statistic for Horticulture SPH-SBS*

Tabel 5.2.5 Luas Panen Tanaman Biofarmaka Menurut Kecamatan dan Jenis Tanaman di Kabupaten Lingga (m²), 2017 dan 2018
Table *Harvested Area of Medicinal Plants by Subdistrict and Kind of Plant in Lingga Regency (m²), 2017 and 2018*

Kecamatan/ Sub District	Jahe <i>Ginger</i>		Laos/Lengkuas <i>Galanga</i>		Kencur <i>East Indian Galangal</i>		Kunyit <i>Turmeric</i>	
	2017	2018	2017	2018	2017	2018	2017	2018
(1)	(2)	(3)	(4)	(5)	(6)	(7)	(8)	(9)
Singkep Barat	200	104	83	87	-	-	100	108
Kepulauan Posek	-	-	-	-	-	-	-	-
Singkep	-	-	-	-	-	-	-	-
Singkep Selatan	-	-	-	-	-	-	-	-
Singkep Pesisir	-	210	-	589	-	113	-	200
Lingga	-	-	-	-	-	-	-	-
Selayar	-	-	-	-	-	-	-	-
Lingga Timur	80	80	20	15	-	-	50	50
Lingga Utara	-	-	-	-	-	-	-	-
Senayang	-	-	60	-	-	-	150	-
Lingga	280	394	163	691	-	113	300	358

Sumber/Source: BPS, Statistik Pertanian Hortikultura SPH-SBS/ BPS-Statistics Indonesia, Agricultural Statistic for Horticulture SPH-SBS

Tabel 5.2.6 **Produksi Tanaman Biofarmaka Menurut Kecamatan dan Jenis Tanaman di Kabupaten Lingga (kg), 2017 dan 2018**
Table **Production of Medicinal Plants by Subdistrict and Kind of Plant in Lingga Regency (kg), 2017 and 2018**

Kecamatan/ Sub District	Jahe <i>Ginger</i>		Laos/Lengkuas <i>Galanga</i>		Kencur <i>East Indian Galangal</i>		Kunyit <i>Turmeric</i>	
	2017	2018	2017	2018	2017	2018	2017	2018
(1)	(2)	(3)	(4)	(5)	(6)	(7)	(8)	(9)
Singkep Barat	244	25	68	32	-	-	162	47
Kepulauan Posek	-	-	-	-	-	-	-	-
Singkep	-	-	-	-	-	-	-	-
Singkep Selatan	-	-	-	-	-	-	-	-
Singkep Pesisir	-	125	-	364	-	72	-	162
Lingga	-	-	-	-	-	-	-	-
Selayar	-	-	-	-	-	-	-	-
Lingga Timur	200	155	153	35	-	-	150	140
Lingga Utara	-	-	-	-	-	-	-	-
Senayang	-	-	75	-	-	-	120	-
Lingga	444	305	296	431	-	72	432	349

Sumber/Source: BPS, Statistik Pertanian Hortikultura SPH-SBS/ BPS-Statistics Indonesia, Agricultural Statistic for Horticulture SPH-SBS

AGRICULTURE

Tabel 5.2.7 Luas Panen Tanaman Biofarmaka Menurut Jenis Tanaman (m²), 2015 - 2018
Table Harvested Area of Medicinal Plants by Kind of Plant (m²), 2015 - 2018

Kecamatan/ Sub District	2015	2016	2017	2018
(1)	(2)	(3)	(4)	(5)
Dlingo/Dringo/ Sweet Root/Calamus	-	-
Jahe/ Ginger	280	394
Kapulaga/ Java Cardamon	-	-
Keji Beling/Kecibeling/ <i>Strobilanthes crista</i>	-	-
Kencur/ East Indian Galangal	-	113
Kunyit/ Turmeric	300	358
Laos/Lengkuas/ Galanga	163	691
Lempuyang/ <i>Zingiber Aromaticum</i>	-	-
Lidah Buaya/ <i>Oliviera</i>	-	-
Mahkota Dewa/ God's Crown	-	-
Mengkudu/Pace/ Indian Mulberry	-	-
Sambiloto/ King of Bitter	-	-
Temuireng/ Black Turmeric	-	-
Temukunci/ Chinese Keys	-	-
Temulawak/ Java Turmeric	-	178

Sumber/Source: BPS, Statistik Pertanian Hortikultura SPH-SBS/ BPS-Statistics Indonesia, Agricultural Statistic for Horticulture SPH-SBS

Tabel 5.2.8 **Produksi Tanaman Biofarmaka Menurut Jenis Tanaman (kg), 2015 - 2018**
Table **Production of Medicinal Plants by Kind of Plant (kg), 2015 - 2018**

Kecamatan/ Sub District	2015	2016	2017	2018
(1)	(2)	(3)	(4)	(5)
Dlingo/Dringo/ <i>Sweet Root/Calamus</i>	-	-
Jahe/ <i>Ginger</i>	444	305
Kapulaga/ <i>Java Cardamon</i>	-	-
Keji Beling/Kecibeling/ <i>Strobilanthes crista</i>	-	-
Kencur/ <i>East Indian Galangal</i>	-	72
Kunyit/ <i>Turmeric</i>	432	349
Laos/Lengkuas/ <i>Galanga</i>	296	431
Lempuyang/ <i>Zingiber Aromaticum</i>	-	-
Lidah Buaya/ <i>Oliviera</i>	-	-
Mahkota Dewa/ <i>God's Crown</i>	-	-
Mengkudu/Pace/ <i>Indian Mulberry</i>	-	-
Sambiloto/ <i>King of Bitter</i>	-	-
Temuireng/ <i>Black Turmeric</i>	-	-
Temukunci/ <i>Chinese Keys</i>	-	-
Temulawak/ <i>Java Turmeric</i>	-	197

Sumber/Source: BPS, Statistik Pertanian Hortikultura SPH-SBS/ BPS-Statistics Indonesia, Agricultural Statistic for Horticulture SPH-SBS

Tabel 5.2.9 Luas Panen Tanaman Hias Menurut Kecamatan dan Jenis Tanaman di Kabupaten Lingga (m²), 2017 dan 2018
Table Harvested Area of Ornamental Plants by Subdistrict and Kind of Plant in Lingga Regency (m²), 2017 and 2018

Kecamatan/ Sub District	Anggrek Orchid		Krisan Chrysantemum		Mawar Rose		Sedap Malam Tuberose	
	2017	2018	2017	2018	2017	2018	2017	2018
(1)	(2)	(3)	(4)	(5)	(6)	(7)	(8)	(9)
Singkep Barat	-	-	-	-	-	-	-	-
Kepulauan Posek	-	-	-	-	-	-	-	-
Singkep	-	-	-	-	-	10	-	-
Singkep Selatan	-	-	-	-	-	-	-	-
Singkep Pesisir	-	-	-	-	-	-	-	-
Lingga	-	-	-	-	-	-	-	-
Selayar	-	-	-	-	-	-	-	-
Lingga Timur	-	-	-	-	-	-	-	-
Lingga Utara	-	-	-	-	-	-	-	-
Senayang	-	-	-	-	-	-	-	-
Lingga	-	-	-	-	-	10	-	-

Sumber/Source: BPS, Statistik Pertanian Hortikultura SPH-TH/ BPS-Statistics Indonesia, Agricultural Statistic for Horticulture SPH-TH

Tabel 5.2.10 Produksi Tanaman Hias Menurut Kecamatan dan Jenis Tanaman di Kabupaten Lingga (tangkai), 2017 dan 2018
Table Production of Ornamental Plants by Subdistrict and Kind of Plant in Lingga Regency (stalks), 2017 and 2018

Kecamatan/ Sub District	Anggrek Orchid		Krisan Chrysantemum		Mawar Rose		Sedap Malam Tuberose	
	2017	2018	2017	2018	2017	2018	2017	2018
(1)	(2)	(3)	(4)	(5)	(6)	(7)	(8)	(9)
Singkep Barat	-	-	-	-	-	-	-	-
Kepulauan Posek	-	-	-	-	-	-	-	-
Singkep	-	-	-	-	-	142	-	-
Singkep Selatan	-	-	-	-	-	-	-	-
Singkep Pesisir	-	-	-	-	-	-	-	-
Lingga	-	-	-	-	-	-	-	-
Selayar	-	-	-	-	-	-	-	-
Lingga Timur	-	-	-	-	-	-	-	-
Lingga Utara	-	-	-	-	-	-	-	-
Senayang	-	-	-	-	-	-	-	-
Lingga	-	-	-	-	-	142	-	-

Sumber/Source: BPS, Statistik Pertanian Hortikultura SPH-TH/ BPS-Statistics Indonesia, Agricultural Statistic for Horticulture SPH-TH

AGRICULTURE

Tabel 5.2.11 Luas Panen Tanaman Hias Menurut Jenis Tanaman (m²), 2017 dan 2018
Table Harvested Area of Ornamental Plants by Kind of Plant (m²), 2017 and 2018

Kecamatan/ Sub District	2017	2018
(1)	(2)	(3)
Adenium (Kamboja Jepang)/ <i>Adenium obesum</i>	-	-
Aglaonema/ <i>Chinese evergreens</i>	-	15
Anggrek/ <i>Orchid</i>	-	-
Anthurium Bunga/ <i>Flamingo Lily Flower</i>	-	-
Anthurium Daun/ <i>Laceleaf</i>	-	27
Anyelir/ <i>Carnation</i>	-	-
Caladium/ <i>Heart of Jesus</i>	-	-
Cordyline/ <i>Cordyline</i>	-	-
Diffenbachia/ <i>Dumb canes</i>	-	-
Dracaena/ <i>Dracaena</i>	-	-
Euphorbia/ <i>Spurges</i>	-	-
Gladiol/ <i>Gladiol</i>	-	-
Herbras/ <i>Gerbera</i>	-	-
Krisan/ <i>Chrysantemum</i>	-	-
Mawar/ <i>Rose</i>	-	10
Melati/ <i>Jasmine</i>	-	-
Monstera/ <i>Swiss cheese plant</i>	-	-
Pakis/ <i>Fern</i>	-	-

Sumber/Source: BPS, Statistik Pertanian Hortikultura SPH-SBS/ BPS-Statistics Indonesia, *Agricultural Statistic for Horticulture SPH-SBS*

Tabel 5.2.12 Produksi Tanaman Hias Menurut Jenis Tanaman (tangkai), 2015 - 2018
Table Production of Ornamental Plants by Kind of Plant (stalks), 2015 - 2018

Kecamatan/ Sub District	2015	2016	2017	2018
(1)	(2)	(3)	(4)	(5)
Adenium (Kamboja Jepang)/ <i>Adenium obesum</i>	-	-
Aglaonema/ <i>Chinese evergreens</i>	-	266
Anggrek/ <i>Orchid</i>	-	-
Anthurium Bunga/ <i>Flamingo Lily Flower</i>	-	-
Anthurium Daun/ <i>Laceleaf</i>	-	153
Anyelir/ <i>Carnation</i>	-	-
Caladium/ <i>Heart of Jesus</i>	-	-
Cordyline/ <i>Cordyline</i>	-	-
Diffenbachia/ <i>Dumb canes</i>	-	-
Dracaena/ <i>Dracaena</i>	-	-
Euphorbia/ <i>Spurges</i>	-	-
Gladiol/ <i>Gladiol</i>	-	-
Herbras/ <i>Gerbera</i>	-	-
Krisan/ <i>Chrysantemum</i>	-	-
Mawar/ <i>Rose</i>	-	142
Melati/ <i>Jasmine</i>	-	-
Monstera/ <i>Swiss cheese plant</i>	-	-
Pakis/ <i>Fern</i>	-	-

Sumber/Source: BPS, Statistik Pertanian Hortikultura SPH-SBS/ BPS-Statistics Indonesia, Agricultural Statistic for Horticulture SPH-SBS

Tabel 5.2.13 Produksi Buah-buahan Menurut Jenis Tanaman Menurut Kecamatan di Kabupaten Lingga (kuintal), 2017 dan 2018
Table Production of Fruits by Kind of Plant by Subdistrict in Lingga Regency (quintal), 2017 and 2018

Kecamatan/ Sub District	Mangga Mango		Durian Durian		Jeruk Orange	
	2017	2018	2017	2018	2017	2018
(1)	(2)	(3)	(4)	(5)	(6)	(7)
Singkep Barat	57	20	475	2 248	–	–
Kepulauan Posek	23	31	–	–	–	–
Singkep	22	–	158	2 475	–	–
Singkep Selatan	–	7	369	352	–	–
Singkep Pesisir	15	52	189	500	–	2
Lingga	11	100	102	350	–	–
Selayar	32	25	–	39	–	–
Lingga Timur	215	18	219	107	–	–
Lingga Utara	–	123	14	793	8	–
Senayang	81	384	–	72	–	6
Lingga	456	760	1 526	6 936	8	8

Lanjutan Tabel/*Continued Table 5.2.13*

Kecamatan/ Sub District	Pisang <i>Banana</i>		Pepaya <i>Papaya</i>		Salak <i>Salacca</i>	
	2017	2018	2017	2018	2017	2018
(1)	(2)	(3)	(4)	(5)	(6)	(7)
Singkep Barat	22	350	12	48	–	–
Kepulauan Posek	–	3	–	–	–	–
Singkep	20	86	4	30	–	–
Singkep Selatan	14	40	2	1	–	–
Singkep Pesisir	19	99	6	6	–	1
Lingga	20	43	2	4	–	–
Selayar	23	12	1	–	–	–
Lingga Timur	213	159	8	7	–	–
Lingga Utara	35	58	11	9	60	19
Senayang	175	156	20	13	–	–
Lingga	541	1 006	66	118	60	20

Sumber/Source: BPS, Statistik Pertanian Hortikultura SPH-TH/ BPS-Statistics Indonesia, Agricultural Statistic for Horticulture SPH-TH

Tabel 5.2.14 Produksi Buah–Buahan dan Sayuran Tahunan Menurut Jenis Tanaman (kuintal), 2015 - 2018
Table Production of Annual Fruits and Vegetables by Kind of Plant (quintal), 2015 - 2018

Kecamatan/ Sub District	2015	2016	2017	2018
(1)	(2)	(3)	(4)	(5)
Buah–Buahan/ Fruits:				
Alpukat/ Avocado	-	11
Anggur/ Grape	-	0
Apel/ Apple	-	0
Belimbing/ Star Fruit	26	99
Duku/Langsat/Kokosan/ Duku	-	440
Durian/ Durian	1 526	6 936
Jambu Air/ Rose Apple	31	109
Jambu Biji/ Guava	8	53
Jeruk Besar/ Pomelo	-	0
Jeruk Siam/Keprok/ Tangerine/Orange	8	8
Jeruk/ Orange (Tangerine + Pomelo)	8	8
Mangga/ Mango	456	760
Manggis/ Mangosteen	100	204
Markisa/ Marquisa	-	0
Nangka/Cempedak/ Jack Fruit	225	1 377
Nenas/ Pineapple	38	143
Pepaya/ Papaya	66	118

Sumber/Source: BPS, Statistik Pertanian Hortikultura SPH-BST/ BPS-Statistics Indonesia, Agricultural Statistic for Horticulture SPH-BST

Lanjutan Tabel/*Continued Table 5.2.14*

Kecamatan/ Sub District	2015	2016	2017	2018
(1)	(2)	(3)	(4)	(5)
Pisang/ <i>Banana</i>	541	1 006
Rambutan/ <i>Rambutan</i>	9	415
Salak/ <i>Salacca</i>	60	20
Sawo/Sapodilla/ <i>Star Apple</i>	56	25
Sirsak/ <i>Soursop</i>	13	16
Sukun/ <i>Bread Fruit</i>	127	306
Sayuran/ <i>Vegetables</i>
Jengkol/ <i>Jengkol</i>	926	1 247
Melinjo/ <i>Melinjo</i>	26	15
Petai/ <i>Twisted Cluster Bean</i>	322	607

Sumber/Source: BPS, Statistik Pertanian Hortikultura SPH-BST/ *BPS-Statistics Indonesia, Agricultural Statistic for Horticulture SPH-BST*

5.3 PERKEBUNAN/ESTATE CROPS

Tabel 5.3.1 Luas Areal Tanaman Perkebunan Menurut Kecamatan dan Jenis Tanaman di Kabupaten Lingga (ribu ha), 2017 dan 2018
Table Harvested Area of Estates by Subdistrict and Type of Crops in Lingga Regency (thousand tons), 2017 and 2018

Kecamatan/ Sub District	Kelapa Sawit Oil Palm		Kelapa Coconut		Karet Rubber		Kopi Coffee	
	2017	2018	2017	2018	2017	2018	2017	2018
(1)	(2)	(3)	(4)	(5)	(6)	(7)	(8)	(9)
Singkep Barat	...	0	0,67	4,09	4,09	0,67	...	0
Kepulauan Posek	...	0	0	0	0	0	...	0
Singkep	...	0	0,49	1,14	1,14	0,49	...	0
Singkep Selatan	...	0	0,63	1,03	1,03	0,63	...	0
Singkep Pesisir	...	0	0,05	1,98	1,98	0,05	...	0
Lingga	...	0	0,13	0,62	0,62	0,13	...	0
Selayar	...	0	0,18	0,10	0,10	0,18	...	0
Lingga Timur	...	0	0,11	0,67	0,67	0,11	...	0
Lingga Utara	...	0	0,27	0,49	0,49	0,27	...	0
Senayang	...	0	0,20	0,20	0,20	0,20	...	0
Lingga	...	0	2,72	10,32	10,32	2,72	...	0

Lanjutan Tabel/*Continued Table 5.3.1*

Kecamatan/ Sub District	Kakao Cocoa		Tebu Sugar Cane		Teh Tea		Tembakau Tobacco	
	2017	2018	2017	2018	2017	2018	2017	2018
(1)	(10)	(11)	(12)	(13)	(14)	(15)	(16)	(17)
Singkep Barat	...	0	...	0	...	0	...	0
Kepulauan Posek	...	0	...	0	...	0	...	0
Singkep	...	0	...	0	...	0	...	0
Singkep Selatan	...	0	...	0	...	0	...	0
Singkep Pesisir	...	0	...	0	...	0	...	0
Lingga	...	0	...	0	...	0	...	0
Selayar	...	0	...	0	...	0	...	0
Lingga Timur	...	0	...	0	...	0	...	0
Lingga Utara	...	0	...	0	...	0	...	0
Senayang	...	0	...	0	...	0	...	0
Lingga	...	0	...	0	...	0	...	0

Sumber/Source: Dinas Pertanian dan Ketahanan Pangan Kabupaten Lingga/Departement of Agriculture and Food Security of Lingga Regency

Tabel 5.3.2 Produksi Perkebunan Menurut Kecamatan dan Jenis Tanaman di Kabupaten Lingga (ribu ton), 2017 dan 2018
Table *Production of Estates by Subdistrict and Type of Crops in Lingga Regency (thousand tons), 2017 and 2018*

Kecamatan/ Sub District	Kelapa Sawit Oil Palm		Kelapa Coconut		Karet Rubber		Kopi Coffee	
	2017	2018	2017	2018	2017	2018	2017	2018
(1)	(2)	(3)	(4)	(5)	(6)	(7)	(8)	(9)
Singkep Barat	0	0	0,27	0,27	1,45	1,46	0	0
Kepulauan Posek	0	0	0	0	0	0	0	0
Singkep	0	0	0,22	0,22	0,46	0,46	0	0
Singkep Selatan	0	0	0,26	0,26	0,57	0,57	0	0
Singkep Pesisir	0	0	0,04	0,04	0,89	0,90	0	0
Lingga	0	0	0,08	0,08	0,29	0,29	0	0
Selayar	0	0	0,13	0,13	0,05	0,05	0	0
Lingga Timur	0	0	0,05	0,05	0,16	0,16	0	0
Lingga Utara	0	0	0,15	0,15	0,15	0,15	0	0
Senayang	0	0	0,10	0,10	0,39	0,39	0	0
Lingga	0	0	1,30	1,31	4,41	4,42	0	0

Lanjutan Tabel/*Continued Table 5.3.2*

Kecamatan/ Sub District	Kakao Cocoa		Tebu Sugar Cane		Teh Tea		Tembakau Tobacco	
	2017	2018	2017	2018	2017	2018	2017	2018
(1)	(10)	(11)	(12)	(13)	(14)	(15)	(16)	(17)
Singkep Barat	0	0	0	0	0	0	0	0
Kepulauan Posek	0	0	0	0	0	0	0	0
Singkep	0	0	0	0	0	0	0	0
Singkep Selatan	0	0	0	0	0	0	0	0
Singkep Pesisir	0	0	0	0	0	0	0	0
Lingga	0	0	0	0	0	0	0	0
Selayar	0	0	0	0	0	0	0	0
Lingga Timur	0	0	0	0	0	0	0	0
Lingga Utara	0	0	0	0	0	0	0	0
Senayang	0	0	0	0	0	0	0	0
Lingga	0	0	0	0	0	0	0	0

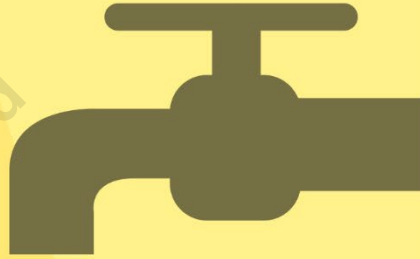
Sumber/Source: Dinas Pertanian dan Ketahanan Pangan Kabupaten Lingga/Departement of Agriculture and Food Security of Lingga Regency

PERTAMBANGAN DAN ENERGI
(MINING AND ENERGY)

6

VOLUME PRODUKSI AIR BERSIH
DI KABUPATEN LINGGA
(VOLUME OF WATER SUPPLY IN LINGGA REGENCY)

2018



522 354
M³

PDAM CABANG
DAIK LINGGA

1 892 160
M³

PDAM CABANG
DABO SINGKEP

<https://linggakerinci.go.id>

PENJELASAN TEKNIS

TECHNICAL NOTES

1. Industri pengolahan dikelompokkan ke dalam 4 golongan berdasarkan banyaknya tenaga kerja tanpa memperhatikan penggunaan mesin produksi atau modal yang ditanamkan yaitu :
 - a. **Industri Besar** adalah perusahaan industri yang mempunyai tenaga kerja 100 orang atau lebih;
 - b. **Industri Sedang** adalah perusahaan industri yang mempunyai tenaga kerja 20-99 orang;
 - c. **Industri Kecil** adalah perusahaan industri yang mempunyai tenaga kerja 5-19 orang, dan
 - d. **Industri Kerajinan Rumah Tangga** adalah usaha industri yang mempunyai tenaga kerja 1-4 orang.
 2. Pengumpulan data perusahaan Industri Besar dan sedang dilakukan setiap tahun dengan cara sensus lengkap. Pelaksanaan Survei Industri Besar dan Sedang berdasarkan Direktori hasil pemutakhiran yang dilakukan setiap tahun.
 3. Data Tenaga listrik di Kabupaten Lingga bersumber dari Perusahaan Listrik Negara (PLN) Cabang Tanjungpinang.
 4. Data air minum dikumpulkan BPS
1. *According to the number of employees, manufacturing industry is categorized into four groups. This grouping is based on number of workers involved, regardless number of machines used for production or capital, namely:*
 - a. ***Large scale manufacturing** is a manufacturing establishment having at least 100 employees;*
 - b. ***Medium scale manufacturing** is a manufacturing establishment having 20 - 99 employees;*
 - c. ***Small scale manufacturing** is a manufacturing establishment having 5-9 employees;*
 - d. ***Household/cottage industry** is a manufacturing establishment having 1-4 employees.*
 2. *The data of large and medium manufacturing industries are collected every year on a complete census basis. The field work is based on the annually updated Directory of Establishments.*
 3. *The data for electricity are obtained from State electricity establishment branch office of Tanjungpinang.*
 4. *Data on drinking water supply are*

MINING AND ENERGY

Kabupaten Lingga melalui Survei pada Perusahaan Daerah air minum di Kabupaten Lingga.

collected by BPS – Statistics of Lingga Regency through a survey of water supply companies under Government and Private companies.

<https://linggakab.bps.go.id>

ULASAN

DESCRIPTION

6.1 Industri Pengolahan

Industri pengolahan dibagi menjadi empat kelompok, yaitu industri besar, industri sedang, industri kecil dan industri kerajinan rumah tangga. Pengelompokan itu berdasarkan pada banyaknya pekerja yang terlibat di dalamnya tanpa memperhatikan penggunaan mesin produksi yang digunakan ataupun modal yang ditanamkan.

Yang dikategorikan sebagai perusahaan industri besar adalah perusahaan industri yang mempekerjakan 100 orang atau lebih, sedangkan yang dikategorikan perusahaan industri sedang adalah perusahaan yang mempekerjakan 20 - 99 orang tenaga kerja. Kategori perusahaan industri kecil adalah perusahaan yang memiliki tenaga kerja antara 5 - 19 orang dan untuk kelompok industri rumah tangga (industri mikro) yaitu usaha industri yang memiliki tenaga kerja kurang dari 5 orang.

Pada tahun 2017 jumlah industri kecil dan menengah sebanyak 1.572 usaha dengan tenaga kerja sebanyak 2.730 orang.

Pembangunan di sektor industri adalah merupakan upaya dalam meningkatkan nilai tambah, menciptakan lapangan usaha, memperoleh kesempatan kerja, menyediakan barang dan jasa yang

6.1 Manufacturing Industry

Manufacturing industry consists of four categories such as: large, medium, small/micro, and the last is household manufacturing Industry. The grouping was based on the number of workers involved in it without regard to the use of production machinery used or invested capital.

The large - scale industry is an enterprise that employs 100 workers and more, while the medium scale industry is an enterprise that employs 20 - 99 workers. The category of a small scale industry is an enterprise that employs 5 - 19 workers and for the home industry (micro industry) employs less than 5 persons.

In 2017 the number of small and medium scale industry was 1.572 establishments with 2.730 employees.

Development in the industrial sector is an effort to increase the value-added, creating a business, obtain employment, providing quality goods and services at competitive prices in the domestic and overseas markets, increase

bermutu dengan harga yang bersaing di dalam negeri dan luar negeri, meningkatkan ekspor guna menunjang pembangunan daerah dan sektor - sektor pembangunan lainnya serta mengembangkan kemampuan teknologi.

6.2 Air Minum

Ketersediaan air minum yang sehat sangat dibutuhkan masyarakat. Seperti pada tahun sebelumnya, pada tahun 2017 jumlah perusahaan air minum di Kabupaten Lingga mencapai dua perusahaan.

Seiring meningkatnya kebutuhan masyarakat akan air bersih, volume produksi air bersih tahun 2017 sebanyak 516.899 m³ di PDAM Cabang Daik sementara di PDAM cabang Dabo sebanyak 1.892.160 m³.

exports in order to support the development of regional and sector as well as other development sectors develop technological capabilities.

6.2 Water Supply

Availability of healthy drinking water is very important. Like the previous year, the number of establishment product drinking water was 2 establishments in 2017.

In 2017 total volume production of water about 516.899 m³ in Daik Water Supply's Establishment whereas in Dabo Water Supply's Establishment about 1.892.160 m³.

6 PERTAMBANGAN DAN ENERGI/*MINING AND ENERGY*

Tabel 6.1 Daya Terpasang, Produksi, dan Distribusi Listrik PT. PLN (Persero) pada Cabang/Ranting PLN di Kabupaten Lingga , 2017 dan 2018
Table *Installed Capacity, Production, and Distribution of Electricity of State Electricity Company at Branch Level in Lingga Regency, 2017 and 2018*

Tahun/ Years	Daya Terpasang Installed Electricity Power (KW)	Produksi Listrik Electricity Production (KWh)	Listrik Terjual Electricity Sold (KWh)	Dipakai Sendiri Own Used (KWh)	Susut/ Hilang Shrinkage/ Lost (KWh)
(1)	(2)	(3)	(4)	(5)	(6)
2017	11 521	35 828 023	33 845 702	107 770	178 125
2018	13 664	36 955 697	34 520 999	32 682	2 303 282

Sumber/Source: PT. PLN (Persero) Cabang Tanjungpinang/PT. PLN (Persero), PLN Branch Tanjungpinang

Tabel 6.2 Jumlah Pelanggan Listrik Menurut Kecamatan di Kabupaten Lingga, 2014 - 2018
Table Number of Electricity Costumers by Sub District in Lingga Regency, 2014 - 2018

Kecamatan/ Sub District	2014	2015	2016	2017	2018
(1)	(2)	(3)	(4)	(5)	(6)
Singkep Barat	2 050	2 100	2 230	2 530	...
Kepulauan Posek
Singkep	7 103	8 170	8 250	8 447	...
Singkep Selatan	844	1 002	1 040	1 158	...
Singkep Pesisir	311	320	320	442	...
Lingga	2 864	3 004	3 050	3 100	...
Selayar	683	700	720	771	...
Lingga Timur	924	954	1 000	1 015	...
Lingga Utara	2 004	2 103	2 300	2 321	...
Senayang	890	1 005	1 100	1 116	...
Lingga	17 673	19 358	20 010	20 900	21 911

Sumber/Source: PT. PLN (Persero) Cabang Tanjungpinang/PT. PLN (Persero), PLN Branch Tanjungpinang

Tabel 6.3 Jumlah Pelanggan dan Air Bersih yang Disalurkan menurut Pelanggan di Perusahaan Daerah Air Minum Cabang Daik Lingga, 2018
Table *Number of Customer and Disributed Clean Water by Type of Customers of Daik Lingga Water Supply's Establishment, 2018*

Pelanggan/ Customer	Pelanggan/ Customers	Air Disalurkan/ Distributed Water (m ³)	Nilai/Value (rupiah)
(1)	(2)	(3)	(4)
Sosial/Social	14	12 264,00	9 237 500
Rumah Tangga/Household	1 283	403 063,00	546 815 200
Instansi Pemerintah Government Institution	45	40 404,00	76 684 600
Niaga/Trade	167	61 633,00	155 384 800
Industri/Industry	3	4 990,00	15 297 000
Khusus/Exclusive	-	-	-
Lingga 2018	1 512	522 354	803 419 100
Lingga 2017	1 497	516 899	816 063 800
Lingga 2016	1 340	439 404	689 213 600
Lingga 2015	1 304	423 173	713 160 600
Lingga 2014	1 235	388 540	581 251 325

Sumber/Source: Perusahaan Daerah Air Minum Kabupaten Lingga Wilayah Pelayanan Daik / Water Supply's Establishment of Lingga Regency, Daik Service Area

Tabel 6.4 Banyaknya Kapasitas Produksi Air Minum dan Tenaga Kerja di Perusahaan Daerah Air Minum Cabang Daik Lingga, 2018
Table *Number of Daik Lingga Water Supply's Establishment Production Capacities and Manpower, 2018*

Kapasitas Produksi dan Jumlah Tenaga Kerja/ Production Capacities and Total Manpower	2017	2018
(1)	(2)	(3)
Kapasitas Produksi (m³)/ Production Capacities	516 899	522 354
Jumlah Tenaga Kerja/ Total Manpower	7	7
Pekerja Teknis/ Technicians	3	3
Pekerja Administrasi/ Administration Officials	4	4
Tenaga Keamanan/ Security	-	-

Sumber/Source: Perusahaan Daerah Air Minum Kabupaten Lingga Wilayah Pelayanan Daik / Water Supply's Establishment of Lingga Regency, Daik Service Area

Tabel 6.5 Banyaknya Kapasitas Produksi Air Minum dan Tenaga Kerja di Perusahaan Daerah Air Minum Cabang Dabo Singkep, 2018
Table *Number of Dabo Singkep Water Supply's Establishment Production Capacities and Manpower, 2018*

Kapasitas Produksi dan Jumlah Tenaga Kerja/ Production Capacities and Total Manpower	2017	2018
(1)	(2)	(3)
Kapasitas Produksi (m ³)/ Production Capacities	1 796 328	1 892 160
Jumlah Tenaga Kerja/ Total Manpower	17	17
Pekerja Teknis/ Technicians	10	10
Pekerja Administrasi/ Administration Officials	7	7
Tenaga Keamanan/ Security	-	-

Sumber/Source: Perusahaan Daerah Air Minum Kabupaten Lingga Wilayah Pelayanan Dabo/ Water Supply's Establishment of Lingga Regency, Dabo Service Area

PARIWISATA (TOURISM)

7

JUMLAH OBJEK WISATA, RUMAH MAKAN, DAN HOTEL DI KABUPATEN LINGGA

NUMBER OF TOURISM OBJECT, RESTAURANT, AND HOTEL
IN LINGGA REGENCY

2017

144

RUMAH MAKAN
RESTAURANT

104

OBJEK WISATA
TOURISM OBJECT

16

HOTEL/PENGINAPAN
HOTEL



<https://linggakab.go.id>

PENJELASAN TEKNIS

1. **Rata-rata lama tinggal** adalah rata-rata waktu tinggal wisatawan mancanegara di Indonesia untuk satu kali kunjungan.
2. **Hotel** adalah penyediaan akomodasi secara harian berupa kamar-kamar di dalam satu bangunan yang dapat dilengkapi dengan jasa pelayanan makan dan minum, kegiatan hiburan dan atau fasilitas lainnya. Hotel terdiri dari hotel berbintang dan non-bintang.
3. **Tingkat penghunian kamar hotel** adalah presentase banyaknya malam kamar yang dihuni terhadap banyaknya malam kamar yang tersedia.
4. **Rata-rata lamanya tamu menginap** adalah banyaknya malam tempat tidur yang terpakai (malam tamu) dibagi dengan banyaknya tamu yang menginap di hotel atau akomodasi lainnya.

TECHNICAL NOTES

1. **Average length of stay** is the average stay duration of foreign visitor in Indonesia for one trip.
2. **Hotel** is a daily supply of accomodation rooms within a building which can be equipped with eating and drinking services, entertainment activities and/or other facilities. Hotel consist of a classified hotel and a non-classified hotel.
3. **Room occupancy rate** is the number of room-nights occupied divided by the number of room-nights available, multiplied by 100 percent.
4. **Average length of stay** is the number of bed-nights used (guest night) divided by the number of guests coming to spend the night at the accomodation.

ULASAN

DESCRIPTION

7.1 Pariwisata

Pembangunan kepariwisataan diarahkan pada pariwisata yang menggalakkan kegiatan ekonomi, sehingga lapangan pekerjaan, pendapatan masyarakat serta penerimaan devisa akan dapat meningkat melalui upaya pengembangan dan pendayagunaan berbagai potensi kepariwisataan. Jumlah objek wisata di Kabupaten Lingga selama tahun 2017 ada sebanyak 96.

7.2 Kebudayaan Daerah

Berdasarkan Rencana Induk Pengembangan Kebudayaan Kabupaten Lingga, bahwa tradisi berkesenian di Lingga telah tumbuh sejak lampau terutama ketika Teater Bangsawan memengaruhi berbagai aktifitas seni di wilayah ini. Aktifitas berkesenian tersebut terus terjaga dengan baik, sehingga berbagai sanggar yang bergerak di berbagai bidang, Tari Teater Bangsawan, Kompang, Rebana, Joget Dangkong, Olah Seni Vokal, dan Orkes bisa menunjukkan eksistensinya dan mampu bertahan hingga hari ini. Setidaknya telah tercatat puluhan sanggar seni yang bergerak di berbagai bidang tersebut.

7.1 Tourism

The development of tourism is aimed to increase the tourism as an economic activity. Therefore, the government of region is encouraging the development of tourism to expand job opportunity, increasing people's welfare and regional income as well. There are 96 tourism objects in Lingga Regency in 2016.

7.2 Regional Culture

Based on the Cultural Development Master Plan of Lingga Regency, that art tradition in Lingga has grown since the past, especially when the Theater of Duke has influenced various art activities in this region. The art activities are well preserved, so the various studios are engaged in various fields, Dance Theater Dance, Kompang, Rebana, Joget Dangkong, Vocal Art, and Orkes can show its existence and able to survive to this day. At least have been recorded dozens of art galleries that move in various fields.

Kesenian merupakan suatu kompleks dari ide-ide, gagasan, nilai-nilai, norma-norma, dan peraturan dimana kompleks aktivitas dan tindakan berpola dari manusia. Selain mengekspresikan rasa keindahan dari dalam jiwa manusia, kesenian juga mempunyai fungsi lain, misalnya menentukan norma untuk perilaku yang teratur serta meneruskan adat dan nilai-nilai kebudayaan. Secara Umum, Kesenian dapat mempererat ikatan solidaritas suatu masyarakat.

Oleh karenanya, berbagai aktivitas masyarakat di Lingga misalnya resepsi pernikahan, akikah, sunatan, MTQ, dan kegiatan seremonial lainnya selalu diselengi berbagi penampilan kesenian. Dengan demikian, sanggar-sanggar memiliki khalayak yang nantinya merupakan syarat mutlak supaya bisa bertahan dan berkembang. Walaupun begitu, banyak pula sanggar-sanggar tersebut yang sudah tidak aktif lagi. Keluhan yang selalu dilontarkan pemimpin sanggar adalah tidak mampu bersaing dengan sanggar-sanggar yang telah mapan terutama sanggar-sanggar binaan pemerintah. Kesenian yang ada di Kabupaten Lingga meliputi :

a. Seni Pertunjukan

Teater Bangsawan. Kompang, Qosidah dan Gambuas, Rebana, Berzanzi, Maulid Nabi, Berandam, Tepuk Tepung Tawar, Khatam Al-Quran, Mandi Safar, Ratib Saman, Bejenjang, dan Sunat

Art is a complex of ideas, ideas, values, norms, and rules in which complex activities and actions are patterned from humans. In addition to expressing a sense of beauty from within the human psyche, art also has other functions, such as setting the norm for regular behavior and continuing cultural customs and values. In general, Art can strengthen the bonds of community solidarity.

Therefore, various community activities in Lingga such as wedding receptions, akikah, circumcision, MTQ, and other serimonial activities are always interspersed with art performances. Thus, the studios have audiences which will be an absolute requirement in order to survive and develop. Nevertheless, many of these galleries are no longer active. Complaints that always raised by the studio leaders are not able to compete with established studios, especially gamers built by the government. The arts in Lingga District include:

a. *Performing Arts*

Theater of the Count. Kompas, Qasidah and Gambus, Rebana, Barzanji, Mawlid of the Prophet, Berandam, Flour Flour, Khatam Al-Quran, Safar Bath, Ratib Saman, Bejenjang, and

Mudim/Khitanan

- b. Seni Tari
Tari Inai, Tari Zapin, Joget Dangkong, Tari Ambong, Tari Merawai, dan Silat Pengantin
- c. Seni Rupa
Ukiran dan Motif
- d. Kerajinan Tangan
Tudung Manto, Batik, dan Anyaman

Jumlah kelompok kesenian atau sanggar seni yang ada berjumlah 65 sanggar yang tersebar di delapan (8) Kecamatan di Kabupaten Lingga.

Circumcision Mudim / Khitanan

- b. *Dance*
Inai dance, Zapin dance, Joget Dangkong, Ambong dance, merawai dance, and silat pengantin.
- c. *Fine Arts*
carvings and motifs
- d. *Handycrafts*
Tudung Manto, Batik, and Webbing

The number of art groups or art galleries that there are 65 studios spread in eight (8) District in Lingga District.

7 PARIWISATA/*TOURISM*

Tabel 7.1 Jumlah Rumah Makan/Restoran Menurut Kecamatan di Kabupaten Lingga, 2018
Table Number of Restaurants by Sub District in Lingga Regency, 2018

Kecamatan/ Sub District	Jumlah Rumah Makan/Restoran Number of Restaurants
(1)	(2)
Singkep Barat	26
Kepulauan Posek	...
Singkep	54
Singkep Selatan	...
Singkep Pesisir	...
Lingga	45
Selayar	10
Lingga Timur	...
Lingga Utara	9
Senayang	...
Lingga	144

Sumber/Source: Dinas Pariwisata, Kepemudaan, dan Olahraga Kabupaten Lingga / Department of Tourism, Youth, and Sport of Lingga Regency

Tabel 7.2 Jumlah Meja dan Kursi Rumah Makan/Restoran Menurut Kecamatan di Kabupaten Lingga, 2018
Table *Number of tables and chairs of Restaurants by Sub District in Lingga Regency, 2018*

Kecamatan/ Sub District	Jumlah Rumah Makan/Restoran <i>Number of Restaurants</i>	Jumlah Meja Rumah Makan/Restoran <i>Number of Tables of Restaurants</i>	Jumlah Kursi Rumah Makan/Restoran <i>Number of Chairs of Restaurants</i>
(1)	(2)	(3)	(4)
Singkep Barat	26	154	505
Kepulauan Posek
Singkep	54	494	1 951
Singkep Selatan
Singkep Pesisir
Lingga	45	320	1 032
Selayar	10	78	256
Lingga Timur
Lingga Utara	9	63	244
Senayang
Lingga	144	1 109	3 988

Sumber/Source: Dinas Pariwisata, Kepemudaan, dan Olahraga Kabupaten Lingga / Department of Tourism, Youth, and Sport of Lingga Regency

Tabel 7.3 **Daftar Hotel/Penginapan Menurut Kecamatan di Kabupaten Lingga, 2018**
List of Hotel or Accommodation by Sub District in Lingga Regency, 2018

Kecamatan/ Sub District	Nama Hotel/Penginapan Name of Hotel or Accommodation	Alamat Address
(1)	(2)	(3)
Singkep Barat	-	-
Kepulauan Posek	-	-
Singkep	<ol style="list-style-type: none"> 1. Gapura 2. Prima Inn 3. Sampurna 4. Armanda 5. One Hotel 6. Seri Indah 7. Wisma Timah 8. Penginapan Endy 	<ol style="list-style-type: none"> 1. Jl. Perusahaan 2. Jl. Merdeka 3. Jl. Pelabuhan 4. Jl. Pelabuhan 5. Jl. Pelabuhan 6. Jl. Perusahaan 7. Jl. Pemuda 8. Jl. Bukit Abun
Singkep Selatan	-	-
Singkep Pesisir	<ol style="list-style-type: none"> 1. Pondok Kayu Air Panas 	<ol style="list-style-type: none"> 1. Jl. Air Panaan
Lingga	<ol style="list-style-type: none"> 1. Lingga Pesona 2. Sun Ling 3. Anugerah 4. Sri Tande 5. Nurlela 6. Moyang Homestay 	<ol style="list-style-type: none"> 1. Jl. Datok Laksamana No.19 2. Jl. Sulaiaman Badrul Alamsyah No.89 3. Jl. E. M. Apan Tande Hilir 4. Jl. Engku Embung Fatimah 5. Jl. Engku Aman Kelang Sawin 6. Jl. E. M. Apan Tande Hilir
Selayar	-	-
Lingga Timur	-	-
Lingga Utara	-	-
Senayang	<ol style="list-style-type: none"> 1. Cottege Benan 	<ol style="list-style-type: none"> 1. Pulau Benan

Sumber/Source: Dinas Pariwisata, Kepemudaan, dan Olahraga Kabupaten Lingga / Department of Tourism, Youth, and Sport of Lingga Regency

Tabel 7.4 **Objek Wisata Menurut Kecamatan di Kabupaten Lingga, 2018**
Table **Tourist Attraction by Sub District in Lingga Regency, 2018**

Kecamatan/ Sub District	Objek Wisata/ Number of Restaurants
(1)	(2)
1. Singkep Barat	1. air terjun cik latief 2. sumur hantuah bakung 3. tanjung ular bakung 4. pulau serak marok tua 5. pantai marok tua 6. air terjun tanjung baru bakung 7. pantai pasir bulan bakung
2. Kepulauan Posek	...
3. Singkep	1. pantai batu berdaun 2. pantai nusantara 3. pemandian batu ampar 4. gunung munjung 5. pagoda indah 6. gedung nasional 7. patung singa 8. meriam lapangan merdeka 9. meriam tegak kebun nyiur 10. pantai sergang 11. gua jepang 12. pantai cemara 13. pantai batu bungkuk kebun nyiur 14. air terjun batu berganjak
4. Singkep Selatan	1. pulau berhala 2. pantai buntu 3. pantai todak

Lanjutan Tabel/*Continued Table 7.4*

Kecamatan/ Sub District	Objek Wisata/ Number of Restaurants
(1)	(2)
5. Singkep Pesisir	<ol style="list-style-type: none"> 1. pantai penat lanjut 2. pantai tanjung sawang lanjut 3. pemandian air bedegam 4. bukit bidai lanjut 5. pantai kote 6. pemandian air panas belerang 7. pulau sarang 8. pantai marques 9. pantai payung 10. pantai impian desa berindat 11. air terjun batu bendera
6. Lingga	<ol style="list-style-type: none"> 1. masjid sultan Lingga 2. makam sultan mahmud syah 111 3. komplek makam bukit cengkeh 4. masjid lama daik 5. pendakian gunung daik 6. benteng bukit cening 7. benteng pulau mepar 8. [pantai pasir Panjang 9. pantai pasir pandak 10. air terjun kado 11. pulau mepar 12. batu buaya 13. rumah jill 14. benteng kuala daik 15. lubuk fahimah 16. lubuk balanda 17. air terjun tandu 18. air terjun hulu 19. air terjun mentuda 20. kawasan bukit permata

Lanjutan Tabel/Continued Table 7.4

Kecamatan/ Sub District	Objek Wisata/ Number of Restaurants
(1)	(2)
6. Lingga	21. air terjun jelutong 22. pantai mentanak 23. pantai terjun ular 24. lubuk bantang 25. pemandian lubuk papan 26. lubuk solok 27. situs istana damnah 28. reflika istana damnah 29. situs bilik 44 30. pemandian lubuk pelawan
7. Selayar	1. pantai beluntas 2. pantai batu pahat selayar 3. busung Penuba 4. mes zaman jepang 5. meriam depan kantor desa 6. gudang niaga
8. Lingga Timur	1. pantai mempanak 2. pantai dungun 3. pantai lundung 4. pantai mentulat 5. pantai teluk 6. kelenteng sambau 7. pantai serim

Lanjutan Tabel/*Continued Table 7.4*

Kecamatan/ Sub District	Objek Wisata/ Number of Restaurants
(1)	(2)
9. Lingga Utara	1. air terjun resun 2. pancur 3. pantai lengkok 4. pantai leboh ujung 5. pantai meretek 6. pantai nersang 7. pantai sekana
10. Senayang	1. pantai indah Senayang 2. pantai pulau penaah 3. pulau adu 4. pulau benan 5. pulau duyung 6. pulau paku besar benan 7. pulau paku kecil benan 8. pulau mensemut 9. belakang hutan 10. pantai Senayang 11. pulau kongki besar 12. pulau belanding 13. pulau mahmud 14. pulau mensanak 15. pulau burung 16. pulau kongki kecil 17. pulau nopang 18. monumen tugu khtulistiwa mentuda 19. pulau penaah
Lingga	104

Sumber/Source: Dinas Pariwisata, Kepemudaan, dan Olahraga Kabupaten Lingga / *Department of Tourism, Youth, and Sport of Lingga Regency*

SISTEM NERACA REGIONAL (SYSTEM OF REGIONAL ACCOUNT)

8

PDRB ADHB MENURUT LAPANGAN USAHA DI KABUPATEN LINGGA

GRDP AT CURRENT MARKET PRICES
BY INDUSTRIAL ORIGIN IN LINGGA REGENCY

2015

2015

3043,43

MILYAR RUPIAH/BILLION RUPIAHS

2016

2016

3284,25

MILYAR RUPIAH/BILLION RUPIAHS

2017

2017

3659,71

MILYAR RUPIAH/BILLION RUPIAHS

2018

2018

3968,99

MILYAR RUPIAH/BILLION RUPIAHS

PENJELASAN TEKNIS

1. Penghitungan statistik neraca nasional mengikuti buku petunjuk yang diterbitkan oleh Perserikatan Bangsa Bangsa (PBB) dikenal sebagai Sistem Neraca Nasional (SNN). SNN adalah rekomendasi internasional tentang bagaimana menyusun ukuran aktivitas ekonomi yang sesuai dengan standar neraca baku yang didasarkan pada prinsip-prinsip ekonomi. Rekomendasi yang dimaksud dinyatakan dalam sekumpulan konsep, definisi, klasifikasi, dan aturan neraca yang disepakati secara internasional dalam mengukur indikator tertentu seperti Produk Domestik Bruto (PDB). Salah satu bentuk adaptasi pencatatan statistik nasional adalah melakukan perubahan tahun dasar PDB Indonesia dari tahun 2000 ke 2010. Perubahan tahun dasar PDB dilakukan seiring dengan mengadopsi rekomendasi PBB yang tertuang dalam Sistem Neraca Nasional 2008 (SNA 2008).
2. Produk Domestik Bruto (PDB) pada tingkat nasional serta Produk Domestik Regional Bruto (PDRB) pada tingkat regional (kabupaten) menggambarkan kemampuan suatu

TECHNICAL NOTES

1. *The method used to estimate national accounts statistics is based on the standard guidelines formed by United Nation known as System of National Accounts (SNA). SNA is the internationally agreed standard set of recommendations on how to compile measures of economic activity in accordance with strict accounting conventions based on economic principles. The recommendations are expressed in term of a set of concepts, definitions, classifications and accounting rules that comprise the internationally agreed standard for measuring indicators such as Gross Domestic Product (GDP). One of the improvement in the national statistical system is to rebase GDP form base year 2000 to 2010 in order to capture current economic condition. It is in line with the United Nations (UN) recommendation on 2008 SNA.*
2. *The basic measure of the value added arising from economic activity is known as Gross Domestic Product (GDP) at the regional level and Gross Regional Domestic*

wilayah untuk menciptakan nilai tambah pada suatu waktu tertentu. Untuk menyusun PDB maupun PDRB digunakan 2 (dua) pendekatan, yaitu lapangan usaha dan pengeluaran. Keduanya menyajikan komposisi data nilai tambah dirinci menurut sumber kegiatan ekonomi (lapangan usaha) dan menurut komponen penggunaannya. PDB maupun PDRB dari sisi lapangan usaha merupakan penjumlahan seluruh komponen nilai tambah bruto yang mampu diciptakan oleh sektor - sektor ekonomi atas berbagai aktivitas produksinya. Sedangkan dari sisi pengeluaran menjelaskan tentang penggunaan dari nilai tambah tersebut.

3. PDB menurut lapangan usaha mengalami perubahan klasifikasi dari 9 lapangan usaha menjadi 17 lapangan usaha. PDB menurut lapangan usaha dirinci menurut total nilai tambah dari seluruh sektor ekonomi yang mencakup lapangan usaha Pertanian, Kehutanan, dan Perikanan; Pertambangan dan Penggalian; Industri Pengolahan; Pengadaan Listrik dan Gas; Pengadaan Air, Pengelolaan Sampah, Limbah dan Daur Ulang; Konstruksi; Perdagangan Besar dan Eceran, Reparasi Mobil dan Sepeda Motor;

Product (GRDP) at the regional level (provinces/ regencies/ municipalities). To compile these statistics, two approaches have been used, i.e. "production approach" and "expenditure approach". The first approach is to measure value added produced by various kinds of economic activities, while the second approach is to measure final uses of the country's output. In other words, GDP/GRDP is the sum of total value added produced by all economic industries (activities) and the way of using it.

3. *GDP by industry classification changes from 9 sectors to 17 industries. GDP by industry is classified by types of economic activities such as Agriculture, Forestry and Fishing; Mining and Quarrying; Manufacturing; Electricity and Gas; Water supply, Sewerage, Waste Management and Remediation Activities; Construction; Wholesale and Retail Trade; Repair of Motor Vehicles and Motorcycles; Transportation and Storage; Accommodation and Food Service Activities; Information*

Transportasi dan Pergudangan; Penyediaan Akomodasi dan Makan Minum; Informasi dan Komunikasi; Jasa Keuangan dan Asuransi; Real Estat; Jasa Perusahaan; Administrasi Pemerintahan, Pertahanan dan Jaminan Sosial Wajib; Jasa Pendidikan; Jasa Kesehatan dan Kegiatan Sosial; dan Jasa lainnya.

and Communication; Financial and Insurance Activities; Real Estate Activities; Business Activities; Public Administration; Defence and Compulsory Social Security; Education; Human Health and Social Work Activities; and Other Services Activities.

4. **Produk Regional Domestik Bruto (PDRB)** merupakan jumlah nilai tambah yang dihasilkan oleh seluruh unit usaha dalam suatu wilayah tertentu, atau merupakan jumlah nilai barang dan jasa akhir yang dihasilkan oleh seluruh unit ekonomi. Indikator makro ekonomi utama yang dapat diturunkan dari angka PDRB adalah seperti laju pertumbuhan ekonomi, struktur perekonomian daerah, PDRB per kapita dan pendapatan per kapita
5. **Laju pertumbuhan ekonomi** merupakan suatu indikator ekonomi makro yang dapat menggambarkan tingkat pertumbuhan ekonomi.
6. **Struktur perekonomian daerah** terukur dari persentase setiap sektor terhadap PDRB atas dasar harga berlaku, yang menunjukkan besarnya peranan setiap sektor ekonomi dalam pencapaian nilai tambah.

4. **The Gross Regional Domestic Product (GRDP)** is defined as total value added created by all economic units in a certain region, or it's a total final goods and services produced by all economic units. The main macroeconomic indicators that can produced by Gross Domestic Regional Product (GDRP) are the economic growth, the economic structural, per capita GDRP and per capita income.
5. **The economic growth** is a macro economic indicator that can describes the rate of economic growth.
6. **The economic structure of a region** was measured from the percentage of each sector to GDRP at current price, and it shows how the share of each economic sector to the value added composition.

ULASAN

Pada tahun 2018, laju pertumbuhan PDRB Kabupaten Lingga mengalami penurunan pertumbuhan dari 6,08 pada tahun 2017 menjadi sebesar 4,00 persen. Bila dilihat dari masing-masing sektor, laju pertumbuhan PDRB menurut lapangan usaha yang terendah adalah Sektor pertambangan dan penggalian yaitu sebesar -7,07 persen, sedangkan yang tertinggi adalah sektor Jasa Kesehatan dan kegiatan sosial yaitu sebesar 13,41 persen.

Sama seperti tahun sebelumnya, sektor pertanian, kehutanan dan perikanan masih merupakan kontributor terbesar dalam penciptaan nilai tambah perekonomian di Kabupaten Lingga meskipun kontribusinya cenderung menurun setiap tahun. Besarnya kontribusi sektor ini pada tahun 2018 adalah sekitar 22,04 persen.

DESCRIPTION

In 2017, GRDP growth rate of Lingga Regency has slowing down from 6.08 percent in 2017 become 4.00 percent. The lowest GRDP growth rate is from Mining and quarrying sector (-7.07 percent) and the highest economics growth is from Healty services and social activity sector (13.41 percent).

Just same like the year before, the Agriculture sector is still the biggest contributor of the value added composition in Lingga Regency, although it has a slowly tendency every year. The contribution of this sector in 2018 is about 22.04 percent.

8 SISTEM NERACA REGIONAL/*SYSTEM OF REGIONAL ACCOUNT*

Tabel 8.1 Produk Domestik Regional Bruto Atas Dasar Harga Berlaku Menurut Lapangan Usaha di Kabupaten Lingga (miliar rupiah), 2014 - 2018
Gross Regional Domestic Product at Current Market Prices by Industry in Lingga Regency (billion rupiahs), 2014 - 2018

	Lapangan Usaha Industry	2014	2015	2016
	(1)	(2)	(3)	(4)
A	Pertanian, Kehutanan & Perikanan/ <i>Agriculture, Forestry & Fishery</i>	682,81	719,95	777,00
B	Pertambangan dan Penggalian/ <i>Mining and Quarrying</i>	246,69	232,26	212,04
C	Industri Pengolahan/ <i>Manufacturing Industry</i>	20,39	58,94	38,43
D	Pengadaan Listrik dan Gas/ <i>Procurement of Electricity and Gas</i>	7,57	8,22	9,60
E	Pengadaan Air, Pengelolaan Sampah, Limbah dan Daur Ulang/ <i>Procurement of water, Managing trash and Recycling</i>	0,81	0,86	0,92
F	Konstruksi / <i>Construction</i>	619,65	602,08	630,52
G	Perdagangan Besar, Eceran; Reparasi Mobil dan Motor/ <i>Trading; Reparation of car and motor</i>	492,24	578,73	667,82
H	Transportasi dan Pergudangan/ <i>Transportation & Warehousing</i>	55,53	59,22	68,58
I	Penyediaan Akomodasi dan Makan Minum/ <i>Accommodation and Meal Supply</i>	53,59	60,59	66,63
J	Informasi dan Komunikasi/ <i>Information and Communication</i>	80,21	85,92	93,27
K	Jasa Keuangan dan Asuransi/ <i>Finance and Insurance Services</i>	24,06	26,64	28,75
L	Real Estate	76,66	83,32	89,79
M,N	Jasa Perusahaan / <i>Company Services</i>	0,03	0,03	0,03
O	Administrasi Pemerintahan, Pertahanan dan Jaminan Sosial Wajib/ <i>Government and Defense Administration and Social Security</i>	215,10	209,58	253,01
P	Jasa Pendidikan/ <i>Education Services</i>	179,85	203,85	223,55
Q	Jasa Kesehatan dan Kegiatan Sosial/ <i>Healthy Services and Social Activity</i>	78,04	90,45	99,51
R,S,T,U	Jasa Lainnya / <i>Other Services</i>	20,43	22,81	24,80
	Produk Domestik Regional Bruto/<i>Gross Regional Domestic Bruto</i>	2 853,65	3 043,43	3 284,25

Catatan/Note: * Angka Sementara/*Preliminary Figures*

** Angka Sangat Sementara/*Very Preliminary Figures*

Sumber/Source: BPS Kabupaten Lingga/*Statistics of Lingga Regency*

Lanjutan Table/Continued Table 8.1

Lapangan Usaha Industry		2017*	2018**
(1)		(5)	(6)
A	Pertanian, Kehutanan & Perikanan/ <i>Agriculture, Forestry & Fishery</i>	817,37	874,87
B	Pertambangan dan Penggalian/ <i>Mining and Quarrying</i>	221,66	215,28
C	Industri Pengolahan/ <i>Manufacturing Industry</i>	27,82	29,10
D	Pengadaan Listrik dan Gas/ <i>Procurement of Electricity and Gas</i>	10,57	10,68
E	Pengadaan Air, Pengelolaan Sampah, Limbah dan Daur Ulang/ <i>Procurement of water, Managing trash and Recycling</i>	1,10	1,14
F	Konstruksi / <i>Construction</i>	752,08	802,68
G	Perdagangan Besar, Eceran; Reparasi Mobil dan Motor/ <i>Trading; Repairation of car and motor</i>	787,42	873,67
H	Transportasi dan Pergudangan/ <i>Transportation & Warehousing</i>	79,84	81,72
I	Penyediaan Akomodasi dan Makan Minum/ <i>Accommodation and Meal Supply</i>	72,55	80,05
J	Informasi dan Komunikasi/ <i>Information and Communication</i>	109,59	123,74
K	Jasa Keuangan dan Asuransi/ <i>Finance and Insurance Services</i>	31,89	33,68
L	Real Estate	95,69	99,51
M,N	Jasa Perusahaan / <i>Company Services</i>	0,04	0,04
O	Administrasi Pemerintahan, Pertahanan dan Jaminan Sosial Wajib/ <i>Government and Defense Administration and Social Security</i>	260,76	290,41
P	Jasa Pendidikan/ <i>Education Services</i>	256,87	298,65
Q	Jasa Kesehatan dan Kegiatan Sosial/ <i>Healthy Services and Social Activity</i>	107,81	124,72
R,S,T,U	Jasa Lainnya / <i>Other Services</i>	26,65	29,05
Produk Domestik Regional Bruto/Gross Regional Domestic Bruto		3 659,71	3 968,99

Catatan/Note: * Angka Sementara/*Preliminary Figures*

** Angka Sangat Sementara/*Very Preliminary Figures*

Sumber/Source: BPS Kabupaten Lingga/*Statistics of Lingga Regency*

Tabel 8.2 **Produk Domestik Regional Bruto Atas Dasar Harga Konstan 2010 Menurut Lapangan Usaha di Kabupaten Lingga (miliar rupiah), 2014 - 2018**
Gross Regional Domestic Product at 2010 Constant Market Prices by Industry in Lingga Regency (billion rupiahs), 2014 - 2018

Lapangan Usaha Industry		2014	2015	2016
(1)		(2)	(3)	(4)
A	Pertanian, Kehutanan & Perikanan/ <i>Agriculture, Forestry & Fishery</i>	581,82	608,85	632,09
B	Pertambangan dan Penggalian/ <i>Mining and Quarrying</i>	216,66	201,20	184,72
C	Industri Pengolahan/ <i>Manufacturing Industry</i>	16,89	45,76	28,90
D	Pengadaan Listrik dan Gas/ <i>Procurement of Electricity and Gas</i>	6,29	6,64	7,39
E	Pengadaan Air, Pengelolaan Sampah, Limbah dan Daur Ulang/ <i>Procurement of water, Managing trash and Recycling</i>	0,74	0,77	0,78
F	Konstruksi / <i>Construction</i>	486,11	451,21	461,28
G	Perdagangan Besar, Eceran; Reparasi Mobil dan Motor/ <i>Trading; Repairation of car and motor</i>	407,10	441,16	484,48
H	Transportasi dan Pergudangan/ <i>Transportation & Warehousing</i>	43,73	43,01	47,51
I	Penyediaan Akomodasi dan Makan Minum/ <i>Accomodation and Meal Supply</i>	46,36	49,59	53,26
J	Informasi dan Komunikasi/ <i>Information and Communication</i>	78,83	83,65	89,19
K	Jasa Keuangan dan Asuransi/ <i>Finance and Insurance Services</i>	21,19	21,81	22,46
L	Real Estate	64,97	66,93	68,07
M,N	Jasa Perusahaan / <i>Company Services</i>	0,03	0,03	0,03
O	Administrasi Pemerintahan, Pertahanan dan Jaminan Sosial Wajib/ <i>Government and Defense Administration and Social Security</i>	167,81	157,84	181,61
P	Jasa Pendidikan/ <i>Education Services</i>	150,39	160,48	171,46
Q	Jasa Kesehatan dan Kegiatan Sosial/ <i>Healthy Services and Social Activity</i>	67,25	73,16	77,67
R,S,T,U	Jasa Lainnya / <i>Other Services</i>	17,05	17,67	18,21
Produk Domestik Regional Bruto/Gross Regional Domestic Bruto		2 373,21	2 429,75	2 529,11

Catatan/Note: * Angka Sementara/Preliminary Figures

** Angka Sangat Sementara/Very Preliminary Figures

Sumber/Source: BPS Kabupaten Lingga/Statistics of Lingga Regency

Lanjutan Table/Continued Table 8.2

Lapangan Usaha Industry		2017*	2018**
(1)		(5)	(6)
A	Pertanian, Kehutanan & Perikanan/ <i>Agriculture, Forestry & Fishery</i>	647,78	650,26
B	Pertambangan dan Penggalian/ <i>Mining and Quarrying</i>	171,95	159,78
C	Industri Pengolahan/ <i>Manufacturing Industry</i>	20,57	21,36
D	Pengadaan Listrik dan Gas/ <i>Procurement of Electricity and Gas</i>	7,93	7,84
E	Pengadaan Air, Pengelolaan Sampah, Limbah dan Daur Ulang/ <i>Procurement of water, Managing trash and Recycling</i>	0,91	0,93
F	Konstruksi / <i>Construction</i>	535,22	545,84
G	Perdagangan Besar, Eceran; Reparasi Mobil dan Motor/ <i>Trading; Repairation of car and motor</i>	534,59	577,13
H	Transportasi dan Pergudangan/ <i>Transportation & Warehousing</i>	53,39	53,64
I	Penyediaan Akomodasi dan Makan Minum/ <i>Accommodation and Meal Supply</i>	57,28	62,46
J	Informasi dan Komunikasi/ <i>Information and Communication</i>	97,71	108,78
K	Jasa Keuangan dan Asuransi/ <i>Finance and Insurance Services</i>	23,56	24,42
L	Real Estate	69,58	71,15
M,N	Jasa Perusahaan / <i>Company Services</i>	0,03	0,03
O	Administrasi Pemerintahan, Pertahanan dan Jaminan Sosial Wajib/ <i>Government and Defense Administration and Social Security</i>	177,52	195,04
P	Jasa Pendidikan/ <i>Education Services</i>	183,43	197,99
Q	Jasa Kesehatan dan Kegiatan Sosial/ <i>Healthy Services and Social Activity</i>	82,49	93,55
R,S,T,U	Jasa Lainnya / <i>Other Services</i>	18,86	19,81
Produk Domestik Regional Bruto/Gross Regional Domestic Bruto		2 682,78	2 790,02

Catatan/Note: * Angka Sementara/Preliminary Figures

** Angka Sangat Sementara/Very Preliminary Figures

Sumber/Source: BPS Kabupaten Lingga/Statistics of Lingga Regency

Tabel 8.3 **Distribusi Persentase Produk Domestik Regional Bruto Atas Dasar Harga Berlaku Menurut Lapangan Usaha di Kabupaten Lingga (persen), 2014 - 2018**
Percentage Distribution of Gross Regional Domestic Product at Current Market Prices by Industry in Lingga Regency (percent), 2014 - 2018

Lapangan Usaha Industry		2014	2015	2016
(1)		(2)	(3)	(4)
A	Pertanian, Kehutanan & Perikanan/ <i>Agriculture, Forestry & Fishery</i>	23,93	23,66	23,66
B	Pertambangan dan Penggalian/ <i>Mining and Quarrying</i>	8,64	7,63	6,46
C	Industri Pengolahan/ <i>Manufacturing Industry</i>	0,71	1,94	1,17
D	Pengadaan Listrik dan Gas/ <i>Procurement of Electricity and Gas</i>	0,27	0,27	0,29
E	Pengadaan Air, Pengelolaan Sampah, Limbah dan Daur Ulang/ <i>Procurement of water, Managing trash and Recycling</i>	0,03	0,03	0,03
F	Konstruksi / <i>Construction</i>	21,71	19,78	19,20
G	Perdagangan Besar, Eceran; Reparasi Mobil dan Motor/ <i>Trading; Repairation of car and motor</i>	17,25	19,02	20,33
H	Transportasi dan Pergudangan/ <i>Transportation & Warehousing</i>	1,95	1,95	2,09
I	Penyediaan Akomodasi dan Makan Minum/ <i>Accommodation and Meal Supply</i>	1,88	1,99	2,03
J	Informasi dan Komunikasi/ <i>Information and Communication</i>	2,81	2,82	2,84
K	Jasa Keuangan dan Asuransi/ <i>Finance and Insurance Services</i>	0,84	0,88	0,88
L	Real Estate	2,69	2,74	2,73
M,N	Jasa Perusahaan / <i>Company Services</i>	0,00	0,00	0,00
O	Administrasi Pemerintahan, Pertahanan dan Jaminan Sosial Wajib/ <i>Government and Defense Administration and Social Security</i>	7,54	6,89	7,70
P	Jasa Pendidikan/ <i>Education Services</i>	6,30	6,70	6,81
Q	Jasa Kesehatan dan Kegiatan Sosial/ <i>Healthy Services and Social Activity</i>	2,73	2,97	3,03
R,S,T,U	Jasa Lainnya / <i>Other Services</i>	0,72	0,75	0,76
Produk Domestik Regional Bruto/Gross Regional Domestic Bruto		100,00	100,00	100,00

Catatan/Note: * Angka Sementara/Preliminary Figures

** Angka Sangat Sementara/Very Preliminary Figures

Sumber/Source: BPS Kabupaten Lingga/Statistics of Lingga Regency

Lanjutan Table/Continued Table 8.3

Lapangan Usaha Industry		2017*	2018**
(1)		(5)	(6)
A	Pertanian, Kehutanan & Perikanan/ <i>Agriculture, Forestry & Fishery</i>	22,33	22,04
B	Pertambangan dan Penggalian/ <i>Mining and Quarrying</i>	6,06	5,42
C	Industri Pengolahan/ <i>Manufacturing Industry</i>	0,76	0,73
D	Pengadaan Listrik dan Gas/ <i>Procurement of Electricity and Gas</i>	0,29	0,27
E	Pengadaan Air, Pengelolaan Sampah, Limbah dan Daur Ulang/ <i>Procurement of water, Managing trash and Recycling</i>	0,03	0,03
F	Konstruksi / <i>Construction</i>	20,55	20,22
G	Perdagangan Besar, Eceran; Reparasi Mobil dan Motor/ <i>Trading; Repairation of car and motor</i>	21,52	22,01
H	Transportasi dan Pergudangan/ <i>Transportation & Warehousing</i>	2,18	2,06
I	Penyediaan Akomodasi dan Makan Minum/ <i>Accommodation and Meal Supply</i>	1,98	2,02
J	Informasi dan Komunikasi/ <i>Information and Communication</i>	2,99	3,12
K	Jasa Keuangan dan Asuransi/ <i>Finance and Insurance Services</i>	0,87	0,85
L	Real Estate	2,61	2,51
M,N	Jasa Perusahaan / <i>Company Services</i>	0,00	0,00
O	Administrasi Pemerintahan, Pertahanan dan Jaminan Sosial Wajib/ <i>Government and Defense Administration and Social Security</i>	7,13	7,32
P	Jasa Pendidikan/ <i>Education Services</i>	7,02	7,52
Q	Jasa Kesehatan dan Kegiatan Sosial/ <i>Healthy Services and Social Activity</i>	2,95	3,14
R,S,T,U	Jasa Lainnya / <i>Other Services</i>	0,73	0,73
Produk Domestik Regional Bruto/Gross Regional Domestic Bruto		100,00	100,00

Catatan/Note: * Angka Sementara/Preliminary Figures

** Angka Sangat Sementara/Very Preliminary Figures

Sumber/Source: BPS Kabupaten Lingga/Statistics of Lingga Regency

Tabel 8.4 Laju Pertumbuhan Produk Domestik Regional Bruto Atas Dasar Harga Konstan 2010 Menurut Lapangan Usaha di Kabupaten Lingga (miliar rupiah), 2014 - 2018
Table *Growth Rate of Gross Regional Domestic Product at 2010 Constant Market Prices by Industry in Lingga Regency (billion rupiahs), 2014 - 2018*

Lapangan Usaha Industry		2014	2015	2016
(1)		(2)	(3)	(4)
A	Pertanian, Kehutanan & Perikanan/ <i>Agriculture, Forestry & Fishery</i>	3,77	4,65	3,82
B	Pertambangan dan Penggalian/ <i>Mining and Quarrying</i>	- 6,91	- 7,13	- 8,19
C	Industri Pengolahan/ <i>Manufacturing Industry</i>	11,84	170,86	- 36,84
D	Pengadaan Listrik dan Gas/ <i>Procurement of Electricity and Gas</i>	6,67	5,53	11,36
E	Pengadaan Air, Pengelolaan Sampah, Limbah dan Daur Ulang/ <i>Procurement of water, Managing trash and Recycling</i>	4,05	3,81	1,64
F	Konstruksi / <i>Construction</i>	6,57	- 7,18	2,23
G	Perdagangan Besar, Eceran; Reparasi Mobil dan Motor/ <i>Trading; Reparation of car and motor</i>	10,94	8,37	9,82
H	Transportasi dan Pergudangan/ <i>Transportation & Warehousing</i>	4,36	- 1,65	10,45
I	Penyediaan Akomodasi dan Makan Minum/ <i>Accommodation and Meal Supply</i>	7,38	6,98	7,41
J	Informasi dan Komunikasi/ <i>Information and Communication</i>	5,43	6,11	6,62
K	Jasa Keuangan dan Asuransi/ <i>Finance and Insurance Services</i>	3,17	2,91	2,98
L	Real Estate	4,39	3,02	1,70
M,N	Jasa Perusahaan / <i>Company Services</i>	1,14	1,16	1,01
O	Administrasi Pemerintahan, Pertahanan dan Jaminan Sosial Wajib/ <i>Government and Defense Administration and Social Security</i>	7,31	- 5,94	15,06
P	Jasa Pendidikan/ <i>Education Services</i>	6,99	6,71	6,84
Q	Jasa Kesehatan dan Kegiatan Sosial/ <i>Healthy Services and Social Activity</i>	7,09	8,80	6,16
R,S,T,U	Jasa Lainnya / <i>Other Services</i>	5,21	3,68	3,05
Produk Domestik Regional Bruto/<i>Gross Regional Domestic Bruto</i>		5,16	2,38	4,09

Catatan/Note: * Angka Sementara/*Preliminary Figures*

** Angka Sangat Sementara/*Very Preliminary Figures*

Sumber/Source: BPS Kabupaten Lingga/*Statistics of Lingga Regency*

Lanjutan Table/Continued Table 8.4

Lapangan Usaha Industry		2017*	2018**
(1)		(5)	(6)
A	Pertanian, Kehutanan & Perikanan/ <i>Agriculture, Forestry & Fishery</i>	2,48	0,38
B	Pertambangan dan Penggalian/ <i>Mining and Quarrying</i>	- 6,92	- 7,07
C	Industri Pengolahan/ <i>Manufacturing Industry</i>	- 28,84	3,85
D	Pengadaan Listrik dan Gas/ <i>Procurement of Electricity and Gas</i>	7,26	- 1,19
E	Pengadaan Air, Pengelolaan Sampah, Limbah dan Daur Ulang/ <i>Procurement of water, Managing trash and Recycling</i>	16,93	2,29
F	Konstruksi / <i>Construction</i>	16,03	1,98
G	Perdagangan Besar, Eceran; Reparasi Mobil dan Motor/ <i>Trading; Repairation of car and motor</i>	10,34	7,96
H	Transportasi dan Pergudangan/ <i>Transportation & Warehousing</i>	12,38	0,47
I	Penyediaan Akomodasi dan Makan Minum/ <i>Accommodation and Meal Supply</i>	7,54	9,04
J	Informasi dan Komunikasi/ <i>Information and Communication</i>	9,56	11,34
K	Jasa Keuangan dan Asuransi/ <i>Finance and Insurance Services</i>	4,89	3,67
L	Real Estate	2,22	2,26
M,N	Jasa Perusahaan / <i>Company Services</i>	1,22	3,67
O	Administrasi Pemerintahan, Pertahanan dan Jaminan Sosial Wajib/ <i>Government and Defense Administration and Social Security</i>	- 2,25	9,87
P	Jasa Pendidikan/ <i>Education Services</i>	6,98	7,93
Q	Jasa Kesehatan dan Kegiatan Sosial/ <i>Healthy Services and Social Activity</i>	6,21	13,41
R,S,T,U	Jasa Lainnya / <i>Other Services</i>	3,52	5,05
Produk Domestik Regional Bruto/Gross Regional Domestic Bruto		6,08	4,00

Catatan/Note: * Angka Sementara/Preliminary Figures

** Angka Sangat Sementara/Very Preliminary Figures

Sumber/Source: BPS Kabupaten Lingga/Statistics of Lingga Regency

Tabel 8.5 **Produk Domestik Regional Bruto Atas Dasar Harga Berlaku Menurut Pengeluaran (miliar rupiah), 2014 - 2018**
Gross Domestic Regional Bruto at Current Market Prices by Type of Expenditure (billion rupiahs), 2014 - 2018

Jenis Pengeluaran Type of Expenditure	2014	2015	2016	2017*	2018**
(1)	(2)	(3)	(4)	(5)	(6)
Pengeluaran Konsumsi Rumah Tangga/ Household Consumption Expenditure	1 683,47	1 864,15	2 023,27	2 202,12	2 418,02
Pengeluaran Konsumsi LNPRT/ NPISH Consumption Expenditure	9,92	11,23	11,99	13,20	15,82
Pengeluaran Konsumsi Pemerintah/ Government Consumption Expenditure	751,54	711,96	817,80	912,41	979,47
Pembentukan Modal Tetap Bruto/ Gross Fixed Capital Formation	1 113,52	1 083,39	1 162,10	1 407,65	1 530,31
Perubahan Inventori/ Changes in Inventories	25,61	5,36	4,33	2,13	4,06
Ekspor Neto/ Net Exports	- 730,42	- 632,65	- 735,24	- 877,80	- 978,69
Produk Domestik Regional Bruto Gross Regional Domestic Bruto	2 853,65	3 043,43	3 284,25	3 659,71	3 968,99

Catatan/Note: * Angka Sementara/Preliminary Figures

** Angka Sangat Sementara/Very Preliminary Figures

Sumber/Source: BPS Kabupaten Lingga/Statistics of Lingga Regency

Tabel 8.6 **Produk Domestik Regional Bruto Atas Dasar Harga Konstan 2010 Menurut Pengeluaran (miliar rupiah), 2014 - 2018**
Gross Domestic Regional Bruto at 2010 Constant Market Prices by Type of Expenditure (billion rupiahs), 2014 - 2018

Jenis Pengeluaran Type of Expenditure	2014	2015	2016	2017*	2018**
(1)	(2)	(3)	(4)	(5)	(6)
Pengeluaran Konsumsi Rumah Tangga/ Household Consumption Expenditure	1 398,81	1 464,46	1 506,49	1 568,00	1 643,87
Pengeluaran Konsumsi LNPR/NT/					
Pengeluaran Konsumsi LNPR/NT/ NPISH Consumption Expenditure	7,70	8,25	8,33	8,67	9,78
Pengeluaran Konsumsi Pemerintah/ Government Consumption Expenditure	582,81	509,86	550,99	578,25	585,85
Pembentukan Modal Tetap Bruto/ Gross Fixed Capital Formation	898,92	834,99	854,09	981,82	1 006,78
Perubahan Inventori/ Changes in Inventories	17,18	3,29	2,56	1,41	2,62
Ekspor Neto/ Net Exports	- 532,21	- 391,10	- 393,36	- 455,36	- 458,89
Produk Domestik Regional Bruto Gross Regional Domestic Bruto	2 373,21	2 429,75	2 529,11	2 682,78	2 790,02

Catatan/Note: * Angka Sementara/Preliminary Figures

** Angka Sangat Sementara/Very Preliminary Figures

Sumber/Source: BPS Kabupaten Lingga/Statistics of Lingga Regency

PERBANDINGAN ANTAR KAB/KOTA (REGENCY/ MUNICIPAL COMPARISON)

9

PERSENTASE PENDUDUK MENURUT KAB/KOTA DI PROVINSI KEPULAUAN RIAU

POPULATION PERCENTAGE BY REGENCY/MUNICIPALITY
IN KEPULAUAN RIAU PROVINCE

2018

62,24%

10,82%

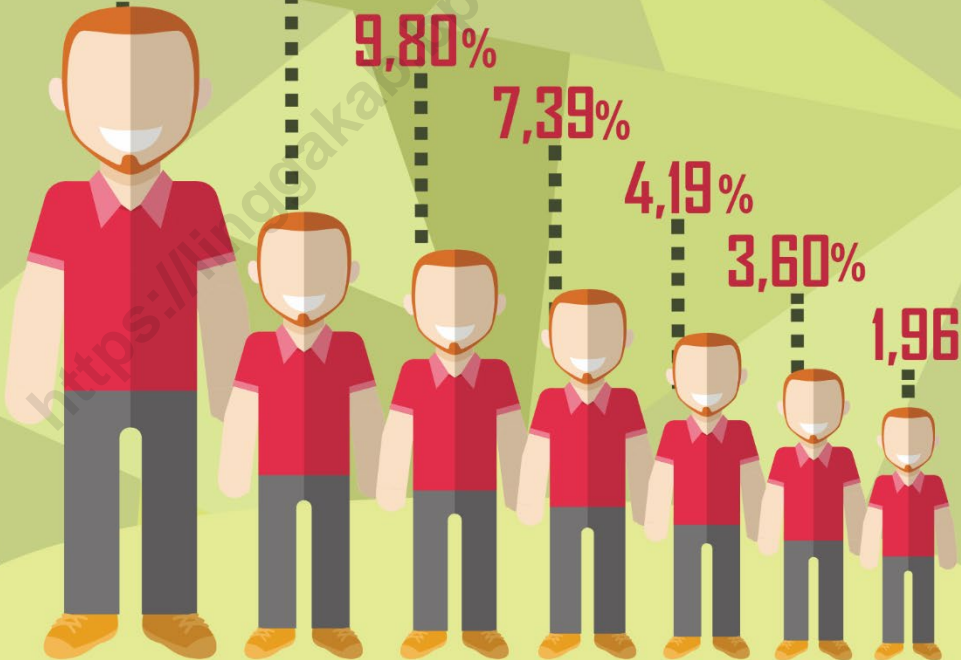
9,80%

7,39%

4,19%

3,60%

1,96%



BATAM -KARIMUN- TANJUNGPINANG- BINTAN- LINGGA- NATUNA- KEP. ANAMBAS

PENJELASAN TEKNIS

1. **Penduduk Indonesia** adalah semua orang yang berdomisili di wilayah geografis Republik Indonesia selama 6 bulan atau lebih dan atau mereka yang berdomisili kurang dari 6 bulan tetapi bertujuan menetap.
2. **Laju pertumbuhan PDRB** merupakan suatu indikator ekonomi makro yang dapat menggambarkan tingkat pertumbuhan ekonomi.

TECHNICAL NOTES

1. ***The Population of Indonesia** are all residents of the geographic territory of Republic of Indonesia who have stayed for six months or longer, and those who intended to stay more than six months even though their length of stay is less than six months.*
2. ***The GDRP growth** is a macro economic indicator that can describes the rate of economic growth.*

<https://linggakab.bps.go.id>

ULASAN	DESCRIPTION
9.1 Penduduk	9.1 Population
Pada tahun 2018, jumlah penduduk Provinsi Kepulauan Riau mencapai 2.136.521 jiwa. Lingga merupakan kabupaten dengan penduduk terkecil ketiga dari tujuh kabupaten/kota yang ada di Provinsi Kepulauan Riau yaitu sebanyak 89.501.	<i>In 2018, the total population of the Riau Islands Province reached 2.136.521 people. Lingga was at third position with smallest population from seventh in the Kepulauan Riau Province 89.501.</i>
9.2 Tingkat Pengangguran Terbuka	9.2 Unemployment Rate
Pada tahun 2018, tingkat pengangguran terbuka Kabupaten Lingga mencapai 3,65 persen yang merupakan tingkat pengangguran terendah ketiga di Provinsi Kepulauan Riau, setelah Kabupaten Karimun dan Natuna	<i>In 2018, the Unemployment Rate of Lingga Regency reached 3.65 percent which is the third lowest Unemployment Rate in the Kepulauan Riau Province, followed by Karimun and Natuna Regency.</i>

Table 9.1 Jumlah Penduduk menurut Kabupaten/Kota di Provinsi Kepulauan Riau, 2014 – 2018
Table *Population by Regency/Municipality in Kepulauan Riau Province, 2014 – 2018*

Kabupaten/Kota Regency/Municipality	2014	2015	2016	2017	2018
(1)	(2)	(3)	(4)	(5)	(6)
Kabupaten/Regency					
Karimun	223 117	225 298	227 277	229 194	231 145
Bintan	151 123	153 020	154 584	156 313	157 927
Natuna	73 470	74 520	75 282	76 192	76 968
Lingga	88 274	88 591	88 971	89 330	89 501
Kepulauan Anambas	39 892	40 414	40 921	41 412	41 927
Kota/Municipality					
Batam	1 141 816	1 188 985	1 236 399	1 283 196	1 329 773
Tanjungpinang	199 723	202 215	204 735	207 057	209 280
Kepulauan Riau	1 917 415	1 973 043	2 028 169	2 082 694	2 136 521

Sumber/Resources: Proyeksi Penduduk Indonesia 2010–2035/ Indonesia Population Projection 2010–2035

REGENCY/MUNICIPAL COMPARISON

Table 9.2 Tingkat Pengangguran Terbuka (TPT) dan Tingkat Partisipasi Angkatan Kerja (TPAK) Menurut Kabupaten/Kota di Provinsi Kepulauan Riau, 2017 – 2018
Unemployment Rate (UR) and Labor Force Participation Rate (LFPR) by Regency/Municipality in Kepulauan Riau Province, 2017 - 2018

Kabupaten/Kota Regency/Municipality	TPT/UR		TPAK/LFPR	
	Agustus/August		Agustus/August	
	2017	2018	2017	2018
(1)	(2)	(3)	(4)	(5)
Kabupaten/Regency				
Karimun	5,70	2,45	63,23	63,31
Bintan	8,08	5,89	62,19	62,34
Natuna	4,07	3,52	71,55	67,48
Lingga	3,23	3,65	63,87	66,37
Kepulauan Anambas	5,18	2,46	67,33	69,28
Kota/Municipality				
Batam	7,82	8,93	67,65	65,25
Tanjungpinang	7,11	5,49	64,56	62,19
Kepulauan Riau	7,16	7,12	66,41	64,72

Sumber/Source: Survei Angkatan Kerja Nasional Agustus 2018/ August National Labor Force Survey 2018

Table 9.3 Persentase Rumah Tangga yang Memiliki Akses Terhadap Sumber Air Minum Layak Menurut Kabupaten/Kota di Provinsi Kepulauan Riau, 2014 – 2018
Percentage of Household Population by Improved Drinking Water by Regency/Municipality in Kepulauan Riau Province, 2014 - 2018

Kabupaten/Kota <i>Regency/Municipality</i>	2014	2015	2016	2017	2018
(1)	(2)	(3)	(4)	(5)	(6)
Kabupaten/Regency					
Karimun	68,44	70,91	68,33	69,74	79,04
Bintan	72,41	73,25	65,01	68,41	57,38
Natuna	46,18	81,14	77,02	70,57	82,68
Lingga	51,39	71,11	77,73	64,38	73,14
Kepulauan Anambas	52,81	38,62	58,46	30,09	19,20
Kota/Municipality					
Batam	96,51	96,67	98,36	91,61	90,39
Tanjungpinang	83,83	88,72	87,09	84,78	81,21
Kepulauan Riau	85,67	88,50	89,42	83,95	83,56

Sumber/Source: Survei Angkatan Kerja Nasional Agustus 2018/ August National Labor Force Survey 2018



Sensus
Penduduk
2020

DATA

MENCERDASKAN BANGSA

Enlighten The Nation

<https://linggakab.bps.go.id>



**BADAN PUSAT STATISTIK
KABUPATEN LINGGA**

BPS - Statistics of Lingga Regency

Jalan Istana Kota Baru (Komplek Perkantoran Pemda)

Daik Lingga 29872

Homepage : <http://linggakab.bps.go.id>

E-mail : bps2104@bps.go.id

