



KABUPATEN
BANGKA TENGAH
Bangka Tengah Regency **DALAM ANEKA** 2019
in Figures





KABUPATEN
BANGKA TENGAH

Bangka Tengah Regency

DALAM ANEKA
in Figures

2019

<https://bangkatengah.kab.go.id>



Kabupaten Bangka Tengah Dalam Angka ***Bangka Tengah Regency in Figures*** **2019**

ISSN: 2338-6568

Nomor Publikasi/Publication Number: 19040.1902

Katalog/Catalogue: 1102001.1904

Ukuran Buku/Book Size: 14,8 cm x 21 cm

Jumlah Halaman/Number of Pages: lii + 465 halaman/page

Naskah/Manuscript:

BPS Kabupaten Bangka Tengah

BPS-Statistics of Bangka Tengah Regency

Gambar Kulit oleh/Cover Designer by:

BPS Kabupaten Bangka Tengah

BPS-Statistics of Bangka Tengah Regency

Ilustrasi Kover/Cover Illustration:

Danau Kaolin

Kaolin Lake

Diterbitkan oleh/Published By:

© BPS Kabupaten Bangka Tengah

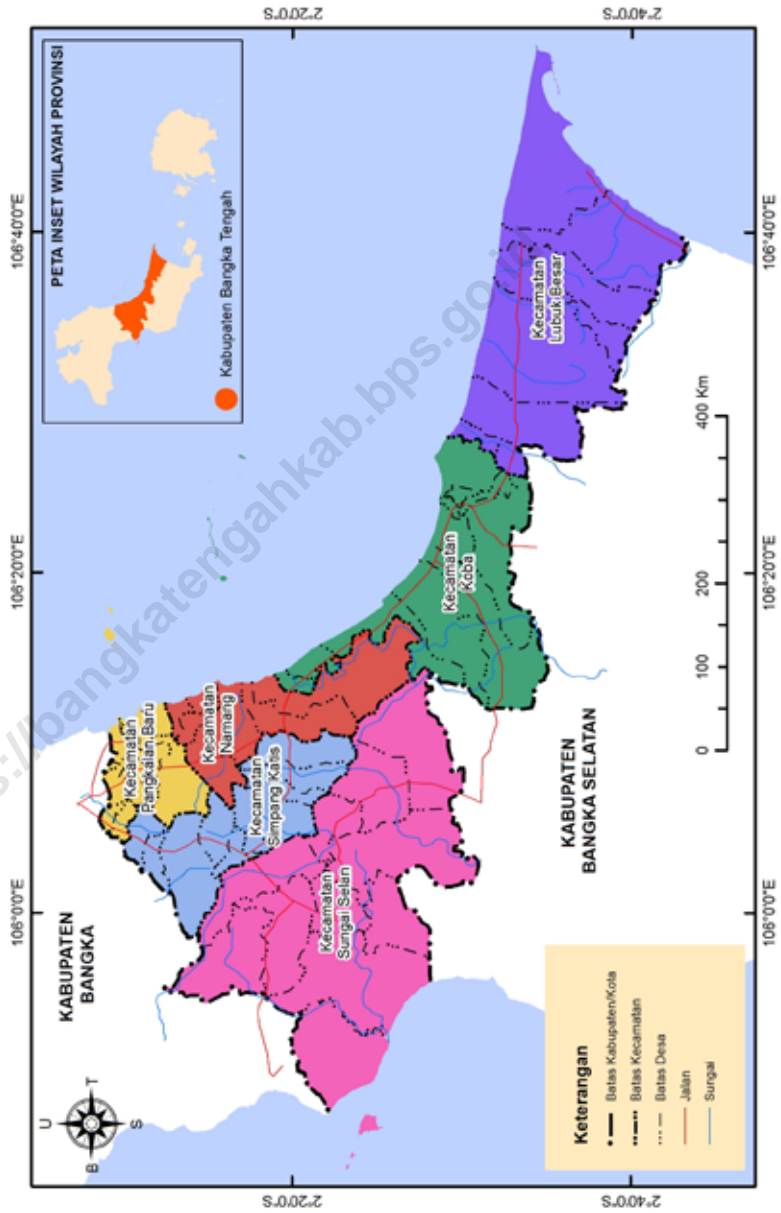
BPS-Statistics of Bangka Tengah Regency

**Dilarang mengumumkan, mendistribusikan, mengomunikasikan, dan/
atau menggandakan sebagian atau seluruh isi buku ini untuk tujuan
komersial tanpa izin tertulis dari Badan Pusat Statistik**

*Prohibited to announce, distribute, communicate, and/or copy part or
all of this book for commercial purpose without permission from BPS-
Statistics Indonesia*

PETA WILAYAH KABUPATEN BANGKA TENGAH

MAP OF BANGKA TENGAH



Kepala BPS Kabupaten Bangka Tengah
Chief Statistician of Bangka Tengah Regency



Ir. Rizanal Mahmudin



KATA PENGANTAR

Puji dan syukur kami panjatkan kepada Allah SWT, karena atas rahmat dan hidayah-Nya buku "**KABUPATEN BANGKA TENGAH DALAM ANGKA 2019**" ini dapat kami selesaikan.

Data yang benar, akurat, relevan, mutakhir dan tepat waktu sangat diperlukan untuk menyusun perencanaan dan evaluasi kegiatan pembangunan yang telah dan akan dilaksanakan.

Data yang disajikan dalam buku ini bersumber dari dinas/instansi pemerintah di daerah Kabupaten Bangka Tengah, dengan demikian kemajuan yang dicapai merupakan keberhasilan pembangunan yang dilaksanakan pemerintah bersama masyarakat. Oleh karena itu, penyusunan buku ini telah diupayakan penyajiannya secara terpadu serta disesuaikan dengan kebutuhan pembangunan dan konsumen data di daerah.

Kepada Bapak Bupati Bangka Tengah serta semua dinas/instansi yang telah membantu, dan berpartisipasi sehingga buku ini dapat kami terbitkan, kami ucapkan terima kasih.

Kami menyadari sepenuhnya bahwa buku ini belum sempurna, karenanya kritik dan saran dari semua pihak, sangat kami harapkan guna perbaikan di masa yang akan datang.

Akhirnya dirasakan betapa besar manfaat partisipasi dan koordinasi dari seluruh OPD/instansi dalam usaha bersama menyajikan data yang baik, lengkap, mutakhir dan tepat waktu. Harapan kami agar kebersamaan ini dapat kita bina dan tingkatkan untuk masyarakat Kabupaten Bangka Tengah yang unggul, sejahtera dan berbudaya.

Koba, 15 Agustus 2019
Kepala Badan Pusat Statistik
Kabupaten Bangka Tengah



RIZANAL MAHMUDIN



PREFACE

*Praise and thanks we say to presence of Allah SWT , cause of Allah's blessing and guidance so the book of " **BANGKA TENGAH REGENCY IN FIGURES 2019**" can be finished.*

Correct data, accurate, relevant, recent and up to date are needed to compiling a planning and development activity evaluation that have been and will executed.

The source of data that presented in this book are from government services/ intitution in Bangka Tengah Regency, thereby, the progress that reached represent development efficacy that done by government and society. Therefore, the book compilation has been strived its presentation inwroughtly and appropriated with development and data consumer requirement in area.

For Regent of Bangka Tengah Regency and all services/institution that help and participate so this book can we released, we saying thank utterance.

We realizing that the book is perfect yet, hence criticism and suggest from all party are expected to repair in the future.

At least, how great the benefit of participate and coordination from all OPD/institution in effort to present good data, complete, recent and up to date. Our wish in order to this togetherness can we build and improve to excellent, prosperous and cultured society of Bangka Tengah Regency.

*Koba, 15 August 2019
Chief Statistician of
Bangka Tengah Regency*



RIZANAL MAHMUDIN

DAFTAR ISI/CONTENTS

	Halaman
	<i>Pages</i>
KATA PENGANTAR	vii
PREFACE	viii
DAFTAR ISI	ix
DAFTAR TABEL	xi
DAFTAR GAMBAR/LIST OF FIGURES	xlvii
PENJELASAN UMUM/EXPLANATORY NOTES	I
1. GEOGRAFI DAN IKLIM/GEOGRAPHY AND CLIMATE	1
1.1 GEOGRAFI/GEOGRAPHY	12
1.2 IKLIM/CLIMATE	25
2. PEMERINTAHAN/GOVERNMENT	27
2.1 WILAYAH ADMINISTRATIF/ADMINISTRATIVE AREA	36
2.2 DEWAN PERWAKILAN RAKYAT DAERAH/THE REGIONAL HOUSE OF REPRESENTATIVE	38
3. KEPENDUDUKAN DAN KETENAGAKERJAAN/POPULATION AND EMPLOYMENT .	61
3.1 KEPENDUDUKAN/POPULATION	73
3.2 KETENAGAKERJAAN/EMPLOYMENT	83
4. SOSIAL/SOCIAL	61
4.1 PENDIDIKAN/EDUCATION	117
4.2 KESEHATAN/HEALTH	152
4.3 AGAMA/RELIGION	173
4.4 KRIMINALITAS/CRIME	177
4.5 KEMISKINAN/POVERTY	190
4.6 SOSIAL LAINNYA/OTHER SOCIAL	194
5. PERTANIAN/AGRICULTURE	213
5.1 TANAMAN PANGAN/FOOD CROPS	231
5.2 HORTIKULTURA/HORTICULTURE	245
5.3 PERKEBUNAN/PLANTATION	250
5.4 PETERNAKAN/LIVESTOCK	266
5.5 PERIKANAN/FISHERY	286

CONTENTS

5.6	KEHUTANAN/ <i>FORESTRY</i>	300
5.7	PERTANIAN LAINNYA/ <i>OTHER AGRICULTURE</i>	304
6.	INDUSTRI, PERTAMBANGAN ENERGI DAN KONSTRUKSI/<i>INDUSTRY, MINING, ENERGY AND CONSTRUCTION</i>	313
6.1	INDUSTRI/ <i>INDUSTRY</i>	321
6.2	PERTAMBANGAN/ <i>MINING</i>	323
6.3	ENERGI/ <i>ENERGY</i>	326
6.4	KONSTRUKSI/ <i>CONSTRUCTION</i>	333
7.	PERDAGANGAN/<i>TRADE</i>	335
8.	HOTEL DAN PARIWISATA/<i>HOTEL AND TOURISM</i>	353
8.1	HOTEL/ <i>HOTEL</i>	361
8.2	PARIWISATA/ <i>TOURISM</i>	366
9.	TRANSPORTASI DAN KOMUNIKASI/<i>TRANSPORTATION AND COMMUNICATION</i>	369
9.1	TRANSPORTASI/ <i>TRANSPORTATION</i>	378
9.2	KOMUNIKASI/ <i>COMMUNICATION</i>	392
10.	KEUANGAN DAERAH DAN HARGA/<i>LOCAL FINANCE AND PRICE</i>	399
10.1	KEUANGAN DAERAH/ <i>LOCAL FINANCE</i>	404
10.2	HARGA/ <i>PRICE</i>	414
11.	PENGELUARAN PENDUDUK/<i>POPULATION EXPENDITURE</i>	417
12.	PENDAPATAN REGIONAL/<i>REGIONAL INCOME</i>	425
13.	PERBANDINGAN ANTAR KABUPATEN/KOTA/<i>REGENCY/MUNICIPAL COMPARISSON</i>	449

DAFTAR TABEL/LIST OF TABLES

	Halaman <i>Pages</i>
1. GEOGRAFI DAN IKLIM/GEOGRAPHY AND CLIMATE.....	1
1.1 GEOGRAFI/GEOGRAPHY	12
1.1.1 Luas Wilayah Menurut Kecamatan di Kabupaten Bangka Tengah, 2018 <i>Total Area by Subdistrict in Bangka Tengah Regency, 2018</i>	12
1.1.2 Jarak dari Ibukota Kecamatan ke Ibukota Kabupaten di Kabupaten Bangka Tengah (km), 2018 <i>Distance between Subdistrict Capital and Regency Capital in Bangka Tengah Regency (km), 2018</i>	13
1.1.3 Luas Wilayah dan Jumlah Desa/Kelurahan Menurut Kecamatan di Kabupaten Bangka Tengah, 2018 <i>Total Area and Numbers of Villages by Subdistrict in Bangka Tengah Regency, 2018</i>	14
1.1.4 Luas Wilayah, Jarak dari Kompleks Perkantoran Bupati, dan Persentase Terhadap Luas Kecamatan Koba dan Kabupaten Bangka Tengah Menurut Desa/Kelurahan, 2018 <i>Total Area, Distance from Regent Office Complex, and Percentage to Koba Subdistrict and Bangka Tengah Regency Area by Village, 2018</i>	15
1.1.5 Luas Wilayah, Jarak dari Kompleks Perkantoran Bupati, dan Persentase Terhadap Luas Kecamatan Lubuk Besar dan Kabupaten Bangka Tengah Menurut Desa/Kelurahan, 2018 <i>Total Area, Distance from Regent Office Complex, and Percentage to Lubuk Besar Subdistrict and Bangka Tengah Regency Area by Village, 2018</i>	16
1.1.6 Luas Wilayah, Jarak dari Kompleks Perkantoran Bupati, dan Persentase Terhadap Luas Kecamatan Pangkalan Baru dan Kabupaten Bangka Tengah Menurut Desa/Kelurahan, 2018 <i>Total Area, Distance from Regent Office Complex, and Percentage to Pangkalan Baru Subdistrict and Bangka Tengah Regency Area by Village, 2018</i>	17

LIST OF TABLES

1.1.7	Luas Wilayah, Jarak dari Kompleks Perkantoran Bupati, dan Persentase Terhadap Luas Kecamatan Namang dan Kabupaten Bangka Tengah Menurut Desa/Kelurahan, 2018 <i>Total Area, Distance from Regent Office Complex, and Percentage to Namang Subdistrict and Bangka Tengah Regency Area by Village, 2018</i>	18
1.1.8	Luas Wilayah, Jarak dari Kompleks Perkantoran Bupati, dan Persentase Terhadap Luas Kecamatan Sungai Selan dan Kabupaten Bangka Tengah Menurut Desa/Kelurahan, 2018 <i>Total Area, Distance from Regent Office Complex, and Percentage to Sungai Selan Subdistrict and Bangka Tengah Regency Area by Village, 2018</i>	19
1.1.9	Luas Wilayah, Jarak dari Kompleks Perkantoran Bupati, dan Persentase Terhadap Luas Kecamatan Simpang Katis dan Kabupaten Bangka Tengah Menurut Desa/Kelurahan, 2018 <i>Total Area, Distance from Regent Office Complex, and Percentage to Simpang Katis Subdistrict and Bangka Tengah Regency Area by Village, 2018</i>	20
1.1.10	Nama dan Panjang Sungai Menurut Kecamatan di Kabupaten Bangka Tengah, 2018 <i>Name and Length of Rivers by Subdistrict in Bangka Tengah Regency, 2018</i>	21
1.1.11	Jarak Ibukota Kabupaten Bangka Tengah ke Ibukota Kabupaten/ Kota lain di Pulau Bangka, 2018 <i>Distance of Bangka Tengah Capital Regency to Another Capital Regency/Municipality in Bangka Island, 2018</i>	23
1.1.12	Jarak Antar Kecamatan di Pulau Bangka (km), 2018 <i>Distance Between Subdistrict Around Bangka Island (km), 2018</i> ..	24
1.2	IKLIM/CLIMATE	25
1.2.1	Data Klimatologi pada Statusun Meteorologi Pangkalpinang dan Tanjungpandan, 2018 <i>Climatology data on Pangkalpinang and Tanjungpandan Meteorological Station, 2018</i>	25
2.	PEMERINTAHAN/GOVERNMENT	27
2.1	WILAYAH ADMINISTRATIF/ADMINISTRATIVE AREA	36
2.1.1	Jumlah Desa/Kelurahan, Lingkungan, Dusun, Rukun Warga, dan Rukun Tetangga Menurut Kecamatan di Kabupaten Bangka	

	Tengah, 2018	
	<i>Number of Village, Environment, Orchard, RW and RT by Subdistrict in Bangka Tengah Regency, 2018</i>	36
2.1.2	Jumlah Desa/Kelurahan Menurut Kecamatan dan Klasifikasi Desa/Kelurahan di Kabupaten Bangka Tengah, 2018	
	<i>Number of Village by Subdistrict and Village Classification in Bangka Tengah Regency, 2018</i>	37
2.2	DEWAN PERWAKILAN RAKYAT DAERAH/THE REGIONAL HOUSE OF REPRESENTATIVE	38
2.2.1	Jumlah Anggota DPRD Menurut Partai dan Jenis Kelamin di Kabupaten Bangka Tengah, 2018	
	<i>Number of Regional House of Representative Members by Party and Sex in Bangka Tengah Regency, 2018</i>	38
2.2.2	Jumlah Anggota DPRD Menurut Fraksi dan Jenis Kelamin di Kabupaten Bangka Tengah, 2018	
	<i>Number of Regional House of Representative Members by Fraction and Sex in Bangka Tengah Regency, 2018</i>	39
2.2.3	Jumlah Anggota DPRD Menurut Jenjang Pendidikan di Kabupaten Bangka Tengah, 2018	
	<i>Number of Regional House of Representative Members by Education Level in Bangka Tengah Regency, 2018</i>	40
2.2.4	Jumlah Keputusan yang Dihasilkan oleh DPRD di Kabupaten Bangka Tengah, 2015-2018	
	<i>Number of Acts Generated by Regional House of Representative in Bangka Tengah Regency, 2015-2018</i>	41
2.2.5	Jumlah Produk Hukum Daerah di Kabupaten Bangka Tengah 2018	
	<i>Number of Regional Legal Products in Bangka Tengah Regency 2018</i>	42
2.2.6	Jumlah Anggota DPRD Menurut Kelompok Umur dan Jenis Kelamin di Kabupaten Bangka Tengah, 2018	
	<i>Number of Regional House of Representative Members by Age and Sex in Bangka Tengah Regency, 2018</i>	43
2.3.1	Jumlah Pegawai Negeri Sipil Menurut Dinas/Instansi Pemerintah dan Jenis Kelamin di Kabupaten Bangka Tengah, 2018	
	<i>Number of Civil Servants by Institution/Office and Sex in Bangka</i>	

LIST OF TABLES

	<i>Tengah Regency, 2018</i>	44
2.3.2	Jumlah Pegawai Negeri Sipil Menurut Pendidikan Tertinggi yang Ditamatkan dan Jenis Kelamin di Bangka Tengah, 2018 <i>Number of Civil Servants by Educational Attainment and Sex in Bangka Tengah Regency, 2018</i>	49
2.3.3	Jumlah Pegawai Negeri Sipil Menurut Golongan Kepangkatan dan Jenis Kelamin di Kabupaten Bangka Tengah, 2018 <i>Number of Civil Servants by Hierarchy and Sex in Bangka Tengah Regency, 2018</i>	50
2.3.4	Jumlah Pegawai Negeri Sipil menurut Dinas/Instansi Pemerintahan dan Golongan di Kabupaten Bangka Tengah, 2018 <i>Total Of Civil Servants by Governance Intitution and Fraction of Education Ended in Bangka Tengah Regency, 2018</i>	52
2.3.5	Jumlah dan Persentase Pegawai Negeri Sipil Menurut Golongan Kepangkatan di Kabupaten Bangka Tengah, 2018 <i>Total and Percentage of Civil Servants by Hierarchy in Bangka Tengah Regency, 2018</i>	58
2.3.6	Jumlah Eselon Menurut Jenis Kelamin di Kabupaten Bangka Tengah, 2018 <i>Number of Eselon by Genre in Bangka Tengah Regency, 2018</i>	59
3.	KEPENDUDUKAN DAN KETENAGAKERJAAN/POPULATION AND EMPLOYMENT	61
3.1	KEPENDUDUKAN/POPULATION	73
3.1.1	Jumlah Penduduk dan Laju Pertumbuhan Penduduk Menurut Kecamatan di Kabupaten Bangka Tengah, 2010, 2017, dan 2018 <i>Population and Population Growth Rate by Subdistrict in Bangka Tengah Regency, 2010, 2017, and 2018</i>	73
3.1.2	Jumlah Penduduk dan Rasio Jenis Kelamin Menurut Kecamatan di Kabupaten Bangka Tengah, 2018 <i>Population and Sex Ratio by Subdistrict in Bangka Tengah Regency, 2018</i>	74
3.1.3	Distribusi dan Kepadatan Penduduk Menurut Kecamatan di Kabupaten Bangka Tengah, 2018 <i>Population Distribution and Density by Subdistrict in Bangka Tengah Regency, 2018</i>	75

3.1.4	Jumlah Penduduk menurut Kelompok Umur dan Jenis Kelamin di Kabupaten Bangka Tengah, 2018 <i>Population by Age Group and Sex in Bangka Tengah Regency, 2018</i>	76
3.1.5	Persentase Penduduk menurut Kelompok Umur dan Jenis Kelamin di Kabupaten Bangka Tengah, 2018 <i>Persentace of Population by Age Group and Sex in Bangka Tengah Regency, 2018</i>	77
3.1.6	Proyeksi Penduduk menurut Kecamatan di Kabupaten Bangka Tengah, 2014 - 2018 <i>Population Projection by Subdistrict in Bangka Tengah Regency, 2014 - 2018</i>	78
3.1.7	Jumlah Akta yang Dikeluarkan Oleh Dinas Catatan Sipil Menurut Kecamatan dan Jenis Akta di Kabupaten Bangka Tengah, 2018 <i>Total Certificates Issued By Demography and Civil Registration Services By Subdistricts and Type of the Certificates in Bangka Tengah Regency, 2018</i>	79
3.1.8	Jumlah Penduduk Menurut Kecamatan dan Tingkat Pendidikan yang Ditamatkan di Kabupaten Bangka Tengah, 2018 <i>Total Population by Subdistricts and Level of Education Attainment in Bangka Tengah Regency, 2018</i>	80
3.1.9	Jumlah Penduduk menurut Kecamatan dan Status Perkawinan di Kabupaten Bangka Tengah, 2018 <i>Number of Population by Subdistrict and Marital Status in Bangka Tengah Regency, 2018</i>	82
3.2	KETENAGAKERJAAN/EMPLOYMENT	83
3.2.1	Jumlah Penduduk Berumur 15 Tahun Keatas Menurut Jenis Kegiatan Selama Seminggu yang Lalu dan Jenis Kelamin di Kabupaten Bangka Tengah, 2018 <i>Population Aged 15 Years and Over by Type of Activity During The Previous Week and Sex in Bangka Tengah Regency, 2018</i>	83
3.2.2	Jumlah Penduduk Berumur 15 Tahun Ke Atas Menurut Pendidikan Tertinggi yang Ditamatkan dan Jenis Kegiatan Selama Seminggu yang Lalu di Kabupaten Bangka Tengah, 2018 <i>Population Aged 15 Years and Over by Educational Attainment and Type of Activity During The Previous Week in Bangka Tengah Regency, 2018</i>	84

LIST OF TABLES

<p>3.2.3 Jumlah Penduduk Berumur 15 Tahun Keatas yang Bekerja Selama Seminggu yang Lalu Menurut Kelompok Umur dan Jenis Kelamin di Kabupaten Bangka Tengah, 2018</p> <p><i>Population Aged 15 Years and Over Who Worked During the Previous Week by Age Group and Sex in Bangka Tengah Regency, 2018</i></p>	<p>85</p>
<p>3.2.4 Penduduk Berumur 15 Tahun Ke Atas yang Bekerja Selama Seminggu yang Lalu Menurut Lapangan Pekerjaan Utama dan Jenis Kelamin, 2018</p> <p><i>Population 15 Years of Age and Over Who Worked During the Previous Week by Main Industri and Sex, 2018</i></p>	<p>86</p>
<p>3.2.5 Jumlah Penduduk Berumur 15 Tahun Ke Atas yang Bekerja Selama Seminggu yang Lalu Menurut Jumlah Jam Kerja Seluruhnya dan Jenis Kelamin di Kabupaten Bangka Tengah, 2018</p> <p><i>Population Aged 15 Years and Over Who Worked During the Previous Week by Total Working Hours and Sex in Bangka Tengah Regency, 2018</i></p>	<p>87</p>
<p>3.2.6 Jumlah Penduduk Berumur 15 Tahun Ke Atas yang Bekerja Selama Seminggu yang Lalu Menurut Jumlah Jam Kerja Pada Pekerjaan Utama dan Jenis Kelamin di Kabupaten Bangka Tengah, 2018</p> <p><i>Population Aged 15 Years and Over Who Worked During the Previous Week by Number of Working Hours on Main Industry and Sex in Bangka Tengah Regency, 2018</i></p>	<p>88</p>
<p>3.2.7 Jumlah Penduduk Berumur 15 Tahun Ke Atas yang Bekerja Selama Seminggu yang Lalu Menurut Status Pekerjaan Utama dan Jenis Kelamin di Kabupaten Bangka Tengah, 2018</p> <p><i>Population Aged 15 Years and Over Who Worked During the Previous Week by Main Employment Status and Sex in Bangka Tengah Regency, 2018</i></p>	<p>89</p>
<p>3.2.8 Jumlah Pencari Kerja Terdaftar Menurut Tingkat Pendidikan Tertinggi yang Ditamatkan dan Jenis Kelamin di Kabupaten Bangka Tengah, 2018</p> <p><i>Number of Registered Job Applicants by Educational Attainment and Sex in Bangka Tengah Regency, 2018</i></p>	<p>90</p>
<p>3.2.9 Pelaksanaan Kegiatan Bidang Tenaga Kerja Pelatihan Bagi Tenaga Kerja di Kabupaten Bangka Tengah, 2018</p>	

	<i>Activities Implementation of Manpower Sector, Training to ManPower in Bangka Tengah Regency, 2018</i>	91
3.2.10	Tingkat Partisipasi Angkatan Kerja di Kabupaten Bangka Tengah, 2018 <i>Labor Force Participation Rate in Bangka Tengah Regency, 2018..</i>	92
3.2.11	Jumlah Angkatan Kerja dan Tingkat Pengangguran Penduduk Berumur 15 Tahun Ke Atas Menurut Kabupaten/Kota, 2018 <i>Number of Labor Force and Unemployment Rate of Population 15 Years of Age and Over by Regency/City, 2018</i>	93
3.2.12	Jumlah Perusahaan Aktif dan Tenaga Kerja yang Terdaftar Menurut Sektor Usaha dan Skala Perusahaan di Kabupaten Bangka Tengah, 2018 <i>Number of Registered Active Company and Employee by Business Sector and Company Scale in Bangka Tengah Regency, 2018</i>	94
3.2.13	Jumlah Perusahaan, Jumlah Tenaga Kerja yang Terdaftar Menurut Sektor Usaha dan Jenis Kelamin di Kabupaten Bangka Tengah, 2018 <i>Number of Company and Employee Which Were Listed by Business Sector and Sex in Bangka Tengah Regency, 2018</i>	96
3.2.14	Upah Minimum Kabupaten (UMK) dan Upah Minimum Sektor Kabupaten (UMSK) di Kabupaten Bangka Tengah, 2014-2018 <i>District Minimum Wage and Sectoral Subdistrict Minimum Wage in Bangka Tengah Regency, 2014-2018</i>	97
4.	SOSIAL/SOCIAL	99
4.1	PENDIDIKAN/EDUCATION.....	117
4.1.1	Persentase Penduduk Usia 7–24 Tahun Menurut Jenis Kelamin, Kelompok Umur Sekolah, dan Partisipasi Sekolah di Kabupaten Bangka Tengah, 2018 <i>Percentage of Population Aged 7-24 Years by Sex, Age Group, and School Participation in Bangka Tengah Regency, 2018</i>	117
4.1.2	Angka Partisipasi Murni (APM) dan Angka Partisipasi Kasar (APK) Menurut Jenjang Pendidikan di Kabupaten Bangka Tengah, 2018 <i>Net Enrolment Rate and Gross Enrolment Rate by Educational Level in Bangka Tengah Regency, 2018</i>	118
4.1.3	Jumlah Sekolah, Guru dan Murid menurut Kecamatan, Status	

LIST OF TABLES

	Guru dan Jenis Kelamin Murid TK (Negeri dan Swasta) di Kabupaten Bangka Tengah, 2018 <i>Number of Schools, Teachers and Pupils by Subdistrict, Teacher Status and Pupils Sex of Kindergarten in Bangka Tengah Regency, 2018</i>	119
4.1.4	Jumlah Sekolah, Murid, Guru, dan Rasio Murid-Guru Roudhatul Athfal (RA) Menurut Kecamatan di Kabupaten Bangka Tengah, 2018 <i>Number of Schools, Pupils, Teachers, and School-Teacher Ratio of Islamic Kindergarten by Subdistrict in Bangka Tengah Regency, 2018</i>	120
4.1.5	Jumlah Sekolah, Murid, Guru, dan Rasio Murid-Guru Sekolah Dasar (SD) Menurut Kecamatan di Kabupaten Bangka Tengah, 2018 <i>Number of Schools, Pupils, Teachers, and School-Teacher Ratio of Primary Schools by Subdistrict in Bangka Tengah Regency, 2018..</i>	121
4.1.6	Jumlah Sekolah, Murid, Guru, dan Rasio Murid-Guru Madrasah Ibtidaiyah (MI) Menurut Kecamatan di Kabupaten Bangka Tengah, 2018 <i>Number of Schools, Pupils, Teachers, and School-Teacher Ratio of Islamic Primary School by Subdistrict in Bangka Tengah Regency 2018</i>	122
4.1.7	Jumlah Sekolah, Murid, Guru, dan Rasio Murid-Guru Sekolah Menengah Pertama (SMP) Menurut Kecamatan di Kabupaten Bangka Tengah, 2018 <i>Number of Schools, Pupils, Teachers, and School-Teacher Ratio of Junior High Schools by Subdistrict in Bangka Tengah Regency, 2018</i>	123
4.1.8	Jumlah Sekolah, Murid, Guru, dan Rasio Murid-Guru Madrasah Tsanawiyah (MTs) Menurut Kecamatan di Kabupaten Bangka Tengah, 2018 <i>Number of Schools, Pupils, Teachers, and School-Teacher Ratio of Islamic Junior High School by Subdistrict in Bangka Tengah Regency, 2018</i>	124
4.1.9	Jumlah Sekolah, Murid, Guru, dan Rasio Murid-Guru Sekolah Menengah Atas (SMA) Menurut Kecamatan di Kabupaten Bangka Tengah, 2017/2018 <i>Number of Schools, Pupils, Teachers, and School-Teacher Ratio</i>	

	<i>of Senior High School by Subdistrict in Bangka Tengah Regency, 2017/2018</i>	125
4.1.10	Jumlah Sekolah, Murid, Guru, dan Rasio Murid-Guru Madrasah Aliyah (MA) Menurut Kecamatan di Kabupaten Bangka Tengah 2018 <i>Number of Schools, Pupils, Teachers, and School-Teacher Ratio of Islamic Senior High School by Subdistrict in Bangka Tengah Regency, 2018</i>	126
4.1.11	Jumlah Sekolah, Kelas, Guru dan Murid menurut Kecamatan, Status Guru dan Jenis Kelamin Murid SMK (Negeri dan Swasta) di Kabupaten Bangka Tengah, 2018 <i>Number of Schools, Teachers and Pupils by Subdistrict, Teacher Status and Pupils Sex of Vocational Senior High School in Bangka Tengah Regency, 2018</i>	127
4.1.12	Jumlah Guru SD Menurut Kecamatan dan Status Kepegawaian di Kabupaten Bangka Tengah, 2018 <i>Number of Elementary School Teacher by Subdistrict and Officer Status in Bangka Tengah Regency, 2018</i>	128
4.1.13	Jumlah Guru SMP Menurut Kecamatan dan Status Kepegawaian di Kabupaten Bangka Tengah, 2018 <i>Number of Junior High School Teacher by Subdistrict and Officer Status in Bangka Tengah Regency, 2018</i>	129
4.1.14	Jumlah Guru SMA Menurut Kecamatan dan Status Kepegawaian di Kabupaten Bangka Tengah, 2018 <i>Number of Senior High School Teacher by Subdistrict and Officer Status in Bangka Tengah Regency, 2018</i>	130
4.1.15	Jumlah Guru SMK Menurut Kecamatan dan Status Kepegawaian di Kabupaten Bangka Tengah, 2018 <i>Number of Vocational Senior High School Teacher by Subdistrict and Officer Status in Bangka Tengah Regency, 2018</i>	131
4.1.16	Jumlah Siswa Sekolah Dasar Menurut Usia di Kabupaten Bangka Tengah, 2018 <i>Numbers of Pupils of Elemtary School by Age in Bangka Tengah Regency, 2018</i>	132
4.1.17	Jumlah Siswa Sekolah Menengah Pertama Menurut Usia di Kabupaten Bangka Tengah, 2018	

LIST OF TABLES

	<i>Numbers of Pupils Junior of High Schools by Age in Bangka Tengah Regency, 2018</i>	133
4.1.18	Jumlah Siswa Sekolah Menengah Atas Menurut Usia di Kabupaten Bangka Tengah, 2018 <i>Numbers of Pupils of Senior High Schools by Age in Bangka Tengah Regency, 2018</i>	134
4.1.19	Jumlah Siswa Sekolah Menengah Kejuruan Menurut Usia di Kabupaten Bangka Tengah, 2018 <i>Numbers of Pupils of Senior High School by Age in Bangka Tengah Regency, 2018</i>	135
4.1.20	Jumlah Murid SD Negeri dan Swasta yang Mengikuti Ujian dan yang Lulus menurut Kecamatan di Kabupaten Bangka Tengah, 2018 <i>Number of State and Private Elementary School Pupils who Followed Test and Graduated by Subdistrict in Bangka Tengah Regency, 2018</i>	136
4.1.21	Jumlah Murid SMP Negeri dan Swasta yang Mengikuti Ujian dan yang Lulus menurut Kecamatan di Kabupaten Bangka Tengah, 2018 <i>Number of State and Private Junior High School Pupils who Followed Test and Graduated by Subdistrict in Bangka Tengah Regency, 2018</i>	137
4.1.22	Jumlah Murid SMA Negeri dan Swasta yang Mengikuti Ujian dan yang Lulus menurut Kecamatan di Kabupaten Bangka Tengah, 2018 <i>Number of State and Private Senior High School Pupils who Followed Test and Graduated by Subdistrict in Bangka Tengah Regency, 2018</i>	138
4.1.23	Jumlah Murid SMK Negeri dan Swasta yang Mengikuti Ujian dan yang Lulus menurut Kecamatan di Kabupaten Bangka Tengah, 2018 <i>Number of State and Private Vocational Senior High School Pupils who Followed Test and Graduated by Subdistrict in Bangka Tengah Regency 2018</i>	139
4.1.24	Perbandingan Persentase Kelulusan Murid SD, SMP dan SMA Negeri Menurut Kecamatan di Kabupaten Bangka Tengah, 2018 <i>Comparison of Pupils Graduated Percentage of Elementary</i>	

	<i>School, Junior High School and State Senior High School by Subdistrict in Bangka Tengah Regency, 2018</i>	140
4.1.25	Jumlah Guru dan Murid Sekolah Luar Biasa (SLB), Paket B, dan Paket C menurut Kecamatan di Kabupaten Bangka Tengah, 2018 <i>Number of Teacher and Pupils of Exceptional School, Package B and C by Subdistrict in Bangka Tengah Regency, 2018</i>	141
4.1.26	Jumlah Lulusan Murid Sekolah Luar Biasa (SLB), Paket B, dan Paket C menurut Kecamatan dan Jenis Kelamin di Kabupaten Bangka Tengah, 2018 <i>Number of Graduated Pupils of Exceptional School, Package B and C by Subdistrict in Bangka Tengah Regency, 2018</i>	142
4.1.27	Jumlah Siswa Putus Sekolah SD/MI Menurut Kecamatan di Kabupaten Bangka Tengah, 2018 <i>Number of Dropout for Elementary School by Subdistrict in Bangka Tengah Regency, 2018</i>	143
4.1.28	Jumlah Siswa Putus Sekolah SMP/MTs Menurut Kecamatan di Kabupaten Bangka Tengah, 2018 <i>Number of Dropout for Junior High School Students by Subdistrict in Bangka Tengah Regency, 2018</i>	144
4.1.29	Jumlah Siswa Putus Sekolah SMA/SMK/MA Menurut Kecamatan di Kabupaten Bangka Tengah, 2018 <i>Number of Dropout for High School by Subdistrict in Bangka Tengah Regency, 2018</i>	145
4.1.30	Jumlah Siswa SD/MI/Paket A Usia 7-12 Tahun Menurut Kecamatan di Kabupaten Bangka Tengah, 2018 <i>Number of Elementary School Students 7-12 Years Old by Subdistrict in Bangka Tengah Regency, 2018</i>	146
4.1.31	Jumlah Siswa SMP/MTs/Paket B Usia 13-15 Tahun Menurut Kecamatan di Kabupaten Bangka Tengah, 2018 <i>Number of Junior High School Students 13-15 Years Old by Subdistrict in Bangka Tengah Regency, 2018</i>	147
4.1.32	Jumlah Siswa SMA/MA/Paket C Usia 16-18 Tahun Menurut Kecamatan di Kabupaten Bangka Tengah, 2018 <i>Number of Senior High School Students 16-18 Years Old by Subdistrict in Bangka Tengah Regency, 2018</i>	148

LIST OF TABLES

4.1.33	Jumlah Ruang Kelas Taman Kanak - Kanak Menurut Kondisi di Kabupaten Bangka Tengah, 2018 <i>Numbers of Kindergarten Classroom by It's Condition in Bangka Tengah Regency, 2018</i>	149
4.1.34	Jumlah Kursus-kursus yang Diselenggarakan Bidang Pendidikan Masyarakat Kanwil Dinas Pendidikan dan Swasta di Kabupaten Bangka Tengah, 2018 <i>Number of Courses that Organized by Society Education in Education Services and Private in Bangka Tengah Regency, 2018</i>	150
4.1.35	Jumlah Taman Penitipan Anak, Kelompok Bermain, PAUD, dan Satuan PAUD Sejenis di Kabupaten Bangka Tengah, 2015-2018 <i>Number of Child Care Park, Play Group, Early Childhood Education and Similar Early Child Labor Unit in Bangka Tengah Regency, 2015-2018</i>	151
4.2	KESEHATAN/HEALTH	152
4.2.1	Jumlah Fasilitas Kesehatan Menurut Kecamatan di Kabupaten Bangka Tengah, 2018 <i>Number of Health Facilities by Subdistrict in Bangka Tengah regency, 2018</i>	152
4.2.2	Jumlah Tenaga Kesehatan Menurut Unit Kerja di Kabupaten Bangka Tengah, 2018 <i>Number of Health Personnel by Work Unit in Bangka Tengah Regency, 2018</i>	154
4.2.3	Jumlah Dokter Spesialis, Dokter Umum, dan Dokter Gigi Menurut Sarana Pelayanan Kesehatan di Kabupaten Bangka Tengah, 2018 <i>Number of Specialist Doctor, Generalist Doctor, and Dentist by Type of Health Facility in Bangka Tengah Regency, 2018</i>	156
4.2.4	Persentase Balita Yang Pernah Mendapat Imunisasi Menurut Jenis Imunisasi di Kabupaten Bangka Tengah, 2018 <i>Percentage of Children Under Five Years Who Had Immunization by Type of Immunization in Bangka Tengah Regency, 2018</i>	157
4.2.5	Jumlah Kasus 10 Penyakit Terbanyak di Kabupaten Bangka Tengah, 2018 <i>Number of Cases of the 10 Most Diseases in Bangka Tengah Regency, 2018</i>	158

4.2.6	<p>Jumlah Bayi Lahir, Bayi Berat Badan Lahir Rendah (BBLR), BBLR Dirujuk, dan Bergizi Buruk Menurut Kecamatan di Kabupaten Bangka Tengah, 2018</p> <p><i>Number of Births, Babies with Low Birth Weights (LBW), Treated LBW, and Malnutrition Cases by Subdistrict in Bangka Tengah Regency, 2018</i></p>	159
4.2.7	<p>Jumlah Ibu Hamil, Melakukan Kunjungan K1, Melakukan Kunjungan K4, Kurang Energi Kronis (KEK), dan Mendapat Tablet Zat Besi (Fe) di Kabupaten Bangka Tengah, 2018</p> <p><i>Number of Pregnant Women, Those with One Visit and four Visits of Antenatal Care, Chronic Energy Deficiency (CED), and Receiving Iron Supplement in Bangka Tengah Regency, 2018</i></p>	160
4.2.8	<p>Jumlah Kasus HIV/AIDS, IMS, DBD, Diare, TB, dan Malaria Menurut Kecamatan di Kabupaten Bangka Tengah, 2018</p> <p><i>Number of Cases of HIV/AIDS, Sexually Transmitted Infection, Dengue Fever, Diarrhea, Tuberculosis (TB) and Malaria by Subdistrict in Bangka Tengah Regency, 2018</i></p>	161
4.2.9	<p>Jumlah Klinik Keluarga Berencana (KKB), Pos Pelayanan Keluarga Berencana Desa (PPKBD), PPLKB, dan PLKB Menurut Kecamatan di Kabupaten Bangka Tengah, 2018</p> <p><i>Number of Family Planning Clinics, Village Family Planning Service Units, PPLKB, and PLKB by Subdistrict in Bangka Tengah Regency, 2018</i></p>	162
4.2.10	<p>Jumlah Pasangan Usia Subur dan Peserta KB Aktif Menurut Kecamatan di Kabupaten Bangka Tengah, 2018</p> <p><i>Number of Eligible Couples and Family Planning Participants by Subdistrict in Bangka Tengah Regency, 2018</i></p>	163
4.2.11	<p>Jumlah Peserta KB Baru Menurut Alat Kontrasepsi dan Kecamatan di Kabupaten Bangka Tengah, 2018</p> <p><i>Number of New Family Planning Participant by Contraception Method and Subdistrict in Bangka Tengah Regency, 2018</i></p>	165
4.2.12	<p>Jumlah Rumah Sakit Pemerintah, Swasta dan Khusus serta Kapasitas Tempat Tidur Menurut Kecamatan di Kabupaten Bangka Tengah, 2018</p> <p><i>Number of Government, Private and Special Hospitals and Bed Capacities by Subdistrict in Bangka Tengah Regency, 2018</i></p>	167

LIST OF TABLES

4.2.13	Jumlah Kunjungan Rawat Jalan, Rawat Inap, dan Kunjungan Gangguan Jiwa di Sarana Pelayanan Kesehatan Kabupaten Bangka Tengah, 2018 <i>Number of Outpatient, Inpatient and Mental Disorders Visits in Health Service Facilities of Bangka Tengah Regency, 2018</i>	168
4.2.14	Jumlah Tenaga Kerja di RSUD Bangka Tengah Tahun 2018 <i>Number of worker in Bangka Tengah General Hospital, 2018</i>	169
4.2.15	Jumlah Kelahiran dan Kematian Bayi dan Balita Menurut Kecamatan dan Puskesmas di Kabupaten Bangka Tengah, 2018 <i>Number of Birth and Death Infant and Baby Under Five by Subdistrict and Local Government Clinic in Bangka Tengah Regency, 2018</i>	170
4.2.16	Jumlah Kematian Ibu Maternal Menurut Kecamatan dan Puskesmas di Kabupaten Bangka Tengah, 2018 <i>Number of Maternal Mortality by Subdistrict and Local Government Clinic in Bangka Tengah Regency, 2018</i>	172
4.3	AGAMA/RELIGION	173
4.3.1	Jumlah Penduduk Menurut Kecamatan dan Agama yang Dianut di Kabupaten Bangka Tengah, 2018 <i>Population by Subdistrict and Religion in Bangka Tengah Regency, 2018</i>	173
4.3.2	Jumlah Tempat Peribadatan Menurut Kecamatan di Kabupaten Bangka Tengah, 2018 <i>Number of Worship Facilities by Subdistrict in Bangka Tengah Regency, 2018</i>	174
4.3.3	Jumlah Jemaah Haji yang Berangkat Menurut Jenis Kelamin di Kabupaten Bangka Tengah, 2016- 2018 <i>Number of Haji Pilgrim who Go by Sex in Bangka Tengah Regency, 2016-2018</i>	175
4.3.4	Jumlah Nikah menurut Kecamatan di Kabupaten Bangka Tengah, 2016-2018 <i>Number of Marriage by Subdistrict in Bangka Tengah Regency 2016-2018</i>	176
4.4	KRIMINALITAS/CRIME	177
4.4.1	Jumlah Tindak Pidana Menurut Kepolisian Resort di Kabupaten Bangka Tengah, 2016–2018 <i>Number of Reported Criminal Cases by Subdistrict Police Office</i>	

	<i>in Bangka Tengah Regency, 2016–2018</i>	177
4.4.2	Persentase Penyelesaian Tindak Pidana Menurut Kepolisian Resort di Kabupaten Bangka Tengah, 2016–2018 <i>Percentage of Crime Clearance Rate by Subdistrict Pollice Office in Bangka Tengah, 2016–2018</i>	178
4.4.3	Jumlah Kejahatan/Tindak Pidana yang Diselesaikan di Kabupaten Bangka Tengah, 2016-2018 <i>Crime Cleared in Bangka Tengah Regency, 2016-2018</i>	179
4.4.4	Selang Waktu Terjadinya Tindak Pidana (jam) di Kabupaten Bangka Tengah, 2016-2018 <i>Crime Clock in Bangka Tengah Regency, 2016-2018</i>	180
4.4.5	Resiko Penduduk Terkena Tindak Pidana per 1.000 Penduduk di Kabupaten Bangka Tengah, 2016-2018 <i>Crime Rate per 1.000 Person in Bangka Tengah Regency, 2016-2018</i>	181
4.4.6	Pelaku Tindak Kejahatan Menurut Klasifikasi Umur dan Jenis Kelamin di Kabupaten Bangka Tengah, 2018 <i>Perpetrators of Crime Classification by Age and Sex in Bangka Tengah, 2018</i>	182
4.4.7	Jumlah Kantor Polisi menurut Kecamatan dan Wilayah Kerja di Kabupaten Bangka Tengah, 2018 <i>Number of Police Station by Subdistrict and Regional Work in Bangka Tengah regency, 2018</i>	183
4.4.8	Jumlah Personil Polisi di Kabupaten Bangka Tengah, 2018 <i>The number of police personnel in Bangka Tengah Regency, 2018</i>	184
4.4.9	Jumlah Perkara Tindak Pidana Umum yang Diterima dan Diselesaikan oleh Kejaksaan Negeri Bangka Tengah di Kabupaten Bangka Tengah, 2018 <i>Number of Reported and Cleared of Criminal Cases by the State Attorney Koba in Bangka tengah Regency, 2018</i>	185
4.4.10	Jumlah Tindak Pidana Menurut Jenisnya yang Ditangani Oleh Kejaksaan Negeri Bangka Tengah di Kabupaten Bangka Tengah, 2018 <i>Number of Crime based on type handled by the State Attorney Koba in Bangka Tengah Regency, 2018</i>	187

LIST OF TABLES

4.4.11	Jumlah Jaksa dan Non Jaksa Menurut Jenis Kelamin di Kejaksaan Negeri Bangka Tengah, 2018 <i>Number of Prosecutors and Non Prosecutors by Sex in State Prosecutor's Office of Bangka Tengah, 2018</i>	188
4.4.12	Jumlah Penertiban menurut Objek Sasaran di Kabupaten Bangka Tengah, 2014– 2018 <i>Number of Publisher by Target in Bangka Tengah Regency 2014-2018</i>	189
4.5	KEMISKINAN/POVERTY	190
4.5.1	Jumlah Keluarga Menurut Kecamatan dan Klasifikasi Keluarga di Kabupaten Bangka Tengah, 2018 <i>Number of Households by Subdistrict and Household Classification in Bangka Tengah Regency, 2018</i>	190
4.5.2	Garis Kemiskinan dan Penduduk Miskin di Kabupaten Bangka Tengah, 2011–2018 <i>Poverty Line and Number of Poor People in Bangka Tengah Regency, 2011–2018</i>	191
4.5.3	Rekapitulasi Data Bantuan Kepada PMKS Kabupaten Bangka Tengah, 2018 <i>Recapitulation of Aid Data to Social Prosperity Problem Proprietor in Bangka Tengah Regency, 2018</i>	192
4.6	SOSIAL LAINNYA/OTHER SOCIAL	194
4.6.1	Jumlah Panti Asuhan, Panti Wreda, Panti Sosial Lainnya Menurut Jumlah Penghuninya dan Jenis Kelamin, 2018 <i>Number of Reformatory, Wreda Panti, Another Social Panti by Number of Member and Sex, 2018</i>	194
4.6.2	Nama-nama Sarana Sosial, Status dan Jumlah Penghuninya di Kabupaten Bangka Tengah, 2018 <i>The Names of the Social Support, Status, and Number of Its Residents in Bangka Tengah Regency, 2018</i>	195
4.6.3	Jumlah Aduan dan Tindak Lanjut Kantor Lingkungan Hidup Menurut Kecamatan di Kabupaten Bangka Tengah, 2018 <i>The Number of Complaints and Follow-Up from the Office of Environmental by Subdistrict in Bangka Tengah Regency, 2018</i> ...	196
4.6.4	Pengelolaan Limbah Bahan Berbahaya dan Beracun (B3) yang Diawasi Menurut Kecamatan di Kabupaten Bangka Tengah,	

	2018	
	<i>The Coverage Monitoring The Controlled Management of Hazardous and Toxic Waste by Subdistrict in Bangka Tengah Regency, 2018</i>	197
4.6.5	Rasio Tempat Pembuangan Sampah (TPS) Per Satuan Penduduk Menurut Kecamatan di Kabupaten Bangka Tengah, 2018 <i>The Ratio of Waste Disposal Sites per Unit Population by Subdistrict in Bangka Tengah Regency, 2018</i>	198
4.6.6	Volume Sampah yang Ditangani Menurut Kecamatan di Kabupaten Bangka Tengah, 2018 <i>The Volume of Waste Handled by Subdistrict by Subdistrict in Bangka Tengah Regency, 2018</i>	199
4.6.7	Jumlah Satpol PP Menurut Jenis Kelamin dan Kecamatan di Kabupaten Bangka Tengah, 2018 <i>The Number of civil servant at Police Civil Service unit by Gender and Subdistrict in Bangka Tengah Regency, 2018</i>	200
4.6.8	Jumlah Organisasi Kemasyarakatan yang Terdaftar ¹ di BPB-KESBANGPOL Menurut Kecamatan dan Jenis Organisasi di Kabupaten Bangka Tengah, 2018 <i>The Number of Community Based Organizations Registered¹ at Office of National Unity and Community Protection by Subdistrict and Type of Organization in Bangka Tengah Regency, 2018</i>	201
4.6.9	Jumlah Organisasi Kemasyarakatan yang Terdata ¹ di BPB-KESBANGPOL Menurut Kecamatan dan Jenis Organisasi di Kabupaten Bangka Tengah, 2018 <i>The Number of Community Based Organizations Recorded¹ at Office of National Unity and Community Protection by Subdistrict and Type of Organization in Bangka Tengah Regency, 2018</i>	203
4.6.10	Jumlah Buku Menurut Kategori yang tersedia di Perpustakaan Kabupaten Bangka Tengah, 2017-2018 <i>The Number of Books are Available in Library by Category in Bangka Tengah Regency, 2017-2018</i>	205
4.6.11	Jumlah Arsip yang Tersimpan Menurut Jenis Dokumen di Kabupaten Bangka Tengah, 2016-2018 <i>The Number of Records Stored by Type of Documents in Bangka Tengah Regency, 2016-2018</i>	206

LIST OF TABLES

4.6.12	Jumlah Sarana dan Prasarana Olahraga Menurut Kecamatan di Kabupaten Bangka Tengah, 2018 <i>The Number of Sport Facilities and Infrastructures By Subdistrict in Bangka Tengah Regency, 2018</i>	207
4.6.13	Rasio Lapangan Olahraga per 1000 Penduduk di Kabupaten Bangka, 2018 <i>Field Sport Exercise Ratio per 1000 Population By Subdistrict in Bangka Tengah Regency, 2018</i>	208
4.6.14	Jumlah Gelanggang/Balai Pemuda (selain milik swasta) di Kabupaten Bangka Tengah, 2018 <i>The Number of Venue/Youth Center (Except the Private Property) By Subdistrict in Bangka Tengah Regency, 2018</i>	209
4.6.15	Jumlah Kejadian Demonstrasi di Kabupaten Bangka Tengah 2018 <i>Total Demonstrations Events in Bangka Tengah Regency, 2018</i> ...	210
4.6.16	Jumlah Organisasi Massa yang Mendaftar Tahun Ini dan Terdaftar di Kabupaten Bangka Tengah, 2018 <i>Number of Mass Organizations Register This Year and Registered in Bangka Tengah Regency, 2018</i>	211
5.	PERTANIAN/AGRICULTURE	213
5.1	TANAMAN PANGAN/FOOD CROPS	231
5.1.1	Luas Lahan Sawah Menurut Kecamatan dan Jenis Pengairan di Kabupaten Bangka Tengah (ha), 2018 <i>Area of Wetland by Subdistrict and Type of Irrigation in Bangka Tengah Regency (ha), 2018</i>	231
5.1.2	Luas Lahan Tegal/Kebun, Ladang/Huma, dan Lahan yang Sementara Tidak Diusahakan Menurut Kecamatan di Kabupaten Bangka Tengah (ha), 2018 <i>Area of Dry Field/Garden, Shifting Cultivation, Land and Temporarily Unused Land by Subdistrict in Bangka Tengah Regency (ha), 2018</i>	232
5.1.3	Luas Panen Padi Sawah dan Padi Ladang Menurut Kecamatan di Kabupaten Bangka Tengah (ha), 2018 <i>Harvested Area of Wetland and Dryland Paddy by Subdistrict in Bangka Tengah Regency (ha), 2018</i>	233

5.1.4	Luas Panen Jagung, Kedelai, Kacang Tanah, Kacang Hijau, Ubi Kayu, Ubi Jalar Menurut Kecamatan di Kabupaten Bangka Tengah, 2018 <i>Harvested Area of Maize, Soybean, Peanut, Mungbean, Cassava, and Sweet Potato by Subdistrict in Bangka Tengah Regency, 2018</i>	234
5.1.5	Luas panen, Produksi dan Produktivitas Tanaman Pangan di Kabupaten Bangka Tengah, 2012-2018 <i>Harvest Area, Production and Productivity of Food Crops in Bangka Tengah Regency, 2012-2018</i>	235
5.1.6	Luas Lahan Menurut Jenis Penggunaan di Kabupaten Bangka Tengah (ha), 2018 <i>Land Area by Land Use in Bangka Tengah Regency (ha), 2018</i>	242
5.1.7	dan Irigasi Menurut Kecamatan di Kabupaten Bangka Tengah, 2018 <i>The Area of Rice Field and Irigation by Subdistrict in Bangka Tengah Regency, 2018</i>	243
5.1.8	Produksi Tanaman Obat-obatan Menurut Kecamatan di Kabupaten Bangka Tengah (kg), 2018 <i>Production of Medicines Crop by Subdistrict in Bangka Tengah Regency (kg), 2018</i>	244
5.2	HORTIKULTURA/HORTICULTURE	245
5.2.1	Luas Panen Tanaman Sayuran Menurut Kecamatan dan Jenis Sayuran di Kabupaten Bangka Tengah (ha), 2018 <i>Harvested Area of VegeTables by Subdistrict and Kind of Plant in Bangka Tengah Regency (ha), 2018</i>	245
5.2.2	Produksi Tanaman Sayuran Menurut Kecamatan dan Jenis Sayuran di Kabupaten Bangka Tengah (ton), 2018 <i>Production of VegeTables by Subdistrict and Kind of Plant in Bangka Tengah Regency (ton), 2018</i>	246
5.2.3	Produksi Buah-buahan Menurut Kecamatan dan Jenis Buah di Kabupaten Bangka Tengah (ton), 2018 <i>Production of Fruits by Subdistrict and Kind of Fruit in Bangka Tengah Regency (ton), 2018</i>	247
5.2.4	Luas panen, Produksi dan Produktivitas Tanaman Sayuran Menurut Komoditi di Kabupaten Bangka Tengah, 2018	

LIST OF TABLES

	<i>Harvest Area, Production and Productivity of Horticulture Crops by Commodity in Bangka Tengah Regency, 2018</i>	248
5.2.5	Jumlah Tanaman yang Menghasilkan dan Produksi Tanaman Buah-Buahan Menurut Komoditi, 2018 <i>Number of Producing Corps and Production of Fruits by Commodity, 2018</i>	249
5.3	PERKEBUNAN/PLANTATION	250
5.3.1	Luas Tanaman Perkebunan Menurut Kecamatan dan Jenis Tanaman di Kabupaten Bangka Tengah (hektar), 2017 <i>Planted Area of Estate Crops by Subdistrict and Kind of Crop in Bangka Tengah Regency (hectare), 2017</i>	250
5.3.2	Produksi Tanaman Perkebunan Menurut Kecamatan dan Jenis Tanaman di Kabupaten Bangka Tengah (ton), 2018 <i>production of Estate Crops by Subdistrict and Kind of Crop in Bangka Tengah Regency (ton), 2018</i>	
5.3.3	Luas Area, Produksi dan Produktivitas Lada Menurut Kecamatan di Kabupaten Bangka Tengah, 2018 <i>Area, Production and Productivity of Pepper by Subdistrict in Bangka Tengah Regency, 2018</i>	254
5.3.4	Luas Area, Produksi dan Produktivitas Karet Menurut Kecamatan di Kabupaten Bangka Tengah, 2018 <i>Area, Production and Productivity of Rubber by Subdistrict in Bangka Tengah Regency, 2018</i>	255
5.3.5	Luas Area, Produksi dan Produktivitas Kelapa Menurut Kecamatan di Kabupaten Bangka Tengah, 2018 <i>Area, Production and Productivity of Coconut by Subdistrict in Bangka Tengah Regency, 2018</i>	256
5.3.6	Luas Area, Produksi dan Produktivitas Kopi Menurut Kecamatan di Kabupaten Bangka Tengah, 2018 <i>Area, Production and Productivity of Coffee by Subdistrict in Bangka Tengah Regency, 2018</i>	257
5.3.7	Luas Area, Produksi dan Produktivitas Kelapa Sawit Menurut Kecamatan di Kabupaten Bangka Tengah, 2018 <i>Area, Production and Productivity of Oil Palm by Subdistrict in Bangka Tengah Regency, 2018</i>	258

5.3.8	Luas Area, Produksi dan Produktivitas Kakao Menurut Kecamatan di Kabupaten Bangka Tengah, 2018 <i>Area, Production and Productivity of Cocoa by Subdistrict in Bangka Tengah Regency, 2018</i>	259
5.3.9	Luas Area, Produksi dan Produktivitas Pinang Menurut Kecamatan di Kabupaten Bangka Tengah, 2018 <i>Area, Production and Productivity of Arecanut by Subdistrict in Bangka Tengah Regency, 2018</i>	260
5.3.10	Luas Area, Produksi dan Produktivitas Aren Menurut Kecamatan di Kabupaten Bangka Tengah, 2018 <i>Area, Production and Productivity of Aren by Subdistrict in Bangka Tengah Regency, 2018</i>	261
5.3.11	Luas Area, Produksi dan Produktivitas Kemiri Menurut Kecamatan di Kabupaten Bangka Tengah, 2018 <i>Area, Production and Productivity of Candlenut by Subdistrict in Bangka Tengah Regency, 2018</i>	262
5.3.12	Luas Area, Produksi dan Produktivitas Cengkeh Menurut Kecamatan di Kabupaten Bangka Tengah, 2018 <i>Area, Production and Productivity of Clove by Subdistrict in Bangka Tengah Regency, 2018</i>	263
5.3.13	Luas Area, Produksi dan Produktivitas Jambu Mete Menurut Kecamatan di Kabupaten Bangka Tengah, 2018 <i>Area, Production and Productivity of Cashew Guava by Subdistrict in Bangka Tengah Regency, 2018</i>	264
5.3.14	Jumlah Perkebunan Besar Kelapa Sawit Menurut Kecamatan di Kabupaten Bangka Tengah, 2016 - 2018 <i>Number of Large Estate Crops of Palm Oil Trees by Subdistrict, 2016 - 2018</i>	265
5.4	PETERNAKAN/LIVESTOCK	266
5.4.1	Populasi Ternak Menurut Kecamatan dan Jenis Ternak di Kabupaten Bangka Tengah, 2018 <i>Livestock Population by Subdistrict and Kind of Livestock in Bangka Tengah Regency, 2018</i>	266
5.4.2	Jumlah Ternak yang Dipotong Menurut Kecamatan dan Jenis Ternak di Kabupaten Bangka Tengah, 2018 <i>Livestock Slaughtered by Subdistrict and Kind of Livestock in</i>	

LIST OF TABLES

	<i>Bangka Tengah Regency, 2018</i>	268
5.4.3	Jumlah Ternak yang Masuk Menurut Kecamatan dan Jenis Ternak di Kabupaten Bangka Tengah, 2018 <i>Total of Incoming Livestock Population by Subdistrict and Livestock Type in Bangka Tengah Regency, 2018</i>	270
5.4.4	Jumlah Ternak yang Keluar Menurut Kecamatan dan Jenis Ternak di Kabupaten Bangka Tengah, 2018 <i>Total of Come out Livestock Population by Subdistrict and Livestock Type in Bangka Tengah Regency, 2018</i>	272
5.4.5	Jumlah Populasi Ternak, Pemotongan Ternak dan Produksi Daging di Kabupaten Bangka Tengah, 2012-2018 <i>Number of Livestock Population and Meat Production in Bangka Tengah Regency, 2012-2018</i>	274
5.4.6	Jumlah Populasi Ternak, Jumlah Pemotongan, Produksi Daging dan Produksi Telur di Kabupaten Bangka Tengah, 2009-2018 <i>Number of Livestock Population, Slaughtered, Production of Meat and Eggs in Bangka Tengah Regency, 2009-2018</i>	278
5.4.7	Jumlah Kelahiran Ternak Menurut Kecamatan dan Jenis Ternak di Kabupaten Bangka Tengah, 2018 <i>Total of Livestock Fertility by Subdistrict and Livestock Type in Bangka Tengah Regency, 2018</i>	282
5.4.8	Jumlah Kematian Ternak Menurut Kecamatan dan Jenis Ternak di Kabupaten Bangka Tengah, 2018 <i>Total of Livestock Mortality by Subdistrict and Livestock Type in Bangka Tengah Regency, 2018</i>	284
5.5	PERIKANAN/FISHERY	286
5.5.1	Jumlah Rumah Tangga Perikanan Tangkap Menurut Kecamatan di Kabupaten Bangka Tengah, 2017 dan 2018 <i>Number of Fish Capture Households by Subdistrict and Subsector in Bangka Tengah Regency, 2017 and 2018</i>	286
5.5.2	Produksi Perikanan Tangkap Menurut Kecamatan di Kabupaten Bangka Tengah (ton), 2017 dan 2018 <i>Production of Fish Capture by Subdistrict and Subsector in Bangka Tengah Regency (ton), 2017 and 2018</i>	287

5.5.3	Jumlah Rumah Tangga Perikanan Budidaya Menurut Kecamatan dan Jenis Budidaya di Kabupaten Bangka Tengah, 2018 <i>Number of Aquaculture Households by Subdistrict and Type of Aquaculture in Bangka Tengah Regency, 2018</i>	288
5.5.4	Produksi Perikanan Laut dan Perikanan Darat Menurut Kecamatan di Kabupaten Bangka Tengah (ton), 2018 <i>Production of Fish Capture by Subdistrict and Subsector in Bangka Tengah Regency (ton), 2018</i>	290
5.5.5	Jumlah Perahu/Kapal Menurut Kecamatan dan Jenis Kapal di Kabupaten Bangka Tengah, 2018 <i>Number of Fishing Boats by Subdistrict and Type of Boat in Bangka Tengah Regency, 2018</i>	291
5.5.6	Jumlah Sarana Perahu/Kapal Penangkap Ikan Laut dan Jumlah Nelayan Menurut Kecamatan di Kabupaten Bangka Tengah, 2018 <i>Number of Boat/Ship and Number of Fisherman by Subdistrict in Bangka Tengah Regency, 2018</i>	292
5.5.7	Jumlah Rumah Tangga Perikanan Tangkap, Budidaya, Pengolahan dan Pengumpul di Kabupaten Bangka Tengah, 2008-2018 <i>Number of Fisherman, Cultivation, Processing and Collector Households in Bangka Tengah Regency, 2008-2018</i>	294
5.5.8	Jumlah Produksi dan Nilai Penangkapan Ikan di Kabupaten Bangka Tengah, 2018 <i>Total of Production and Capture Values of Fish in Bangka Tengah Regency, 2018</i>	295
5.5.9	Jumlah Rumah Tangga Perikanan (RTP), Jumlah Kepemilikan Perahu, dan Jumlah Nelayan Perikanan Laut di Kabupaten Bangka Tengah, 2018 <i>Number of Fishery Household, Boat Owened, and Fisherman in Bangka Tengah Regency, 2018</i>	296
5.5.10	Jumlah Rumah Tangga Perikanan Budidaya dan Luas Areal Budidaya Ikan Menurut Kecamatan di Kabupaten Bangka Tengah, 2018 <i>Number of Aquaculture Households and Aquaculture Areas by Subdistrict in Bangka Tengah Regency, 2018</i>	298

LIST OF TABLES

5.5.11	Jumlah Produksi dan Nilai Budidaya Ikan Menurut Kecamatan di Kabupaten Bangka Tengah, 2018 <i>Production and Value of Aquaculture Production by Subdistrict in Bangka Tengah Regency, 2018</i>	299
5.6	KEHUTANAN/FORESTRY	300
5.6.1	Luas Kawasan Hutan dan Perairan Menurut Kecamatan di Kabupaten Bangka Tengah (ha), 2018 <i>Forest and Inland Water Area by Subdistrict in Bangka Tengah Regency (ha), 2018</i>	300
5.6.2	Produksi Kayu Hutan Menurut Jenis Produksi di Kabupaten Bangka Tengah (m ³), 2012–2018 <i>Timber Production by Type of Product in Bangka Tengah Regency (m³), 2012–2018</i>	301
5.6.3	Luas Kawasan Hutan Menurut Fungsinya di Kabupaten Bangka Tengah, 2018 <i>Forestry Area by Function in Bangka Tengah Regency, 2018</i>	302
5.6.4	Alokasi Ruang untuk Kawasan Hutan Menurut Jenis Penggunaan Lahan di Kabupaten Bangka Tengah, 2018 <i>Area Allocation for Forestry by Type of Land Use in Bangka Tengah Regency, 2018</i>	303
5.7	PERTANIAN LAINNYA/OTHER AGRICULTURE	304
5.7.1	Nama Gapoktan Menurut Kecamatan di Kabupaten Bangka Tengah, 2018 <i>The Name of Farmers Association by District in Bangka Tengah Regency, 2018</i>	304
5.7.2	Sistem Kewaspadaan Pangan dan Gizi (SKPG) Kabupaten Bangka Tengah, 2016-2018 <i>Alert System for Food and Nutrition in Bangka Tengah Regency, 2016-2018</i>	310
5.7.3	Sebaran Wilayah Kerentanan dan Ketahanan Pangan Menurut Kecamatan di Kabupaten Bangka Tengah, 2018 <i>Distribution of Vulnerability and Food Security by Subdistrict in Bangka Tengah Regency, 2018</i>	311
6.	INDUSTRI, PERTAMBANGAN ENERGI DAN KONSTRUKSI/INDUSTRY, MINING, ENERGY AND CONSTRUCTION	313
6.1	INDUSTRI/INDUSTRY	321

6.1.1	Jumlah Industri Besar dan Sedang (IBS) dan Tenaga Kerja Menurut Kecamatan di Kabupaten Bangka Tengah, 2018 <i>Formal Industrial Growth and Investment by Industry Classification in Bangka Tengah Regency, 2018</i>	321
6.1.2	Pertumbuhan Industri Formal dan Investasi Menurut Kalasifikasi Industri di Kabupaten Bangka Tengah, 2018 <i>Formal Industrial Growth and Investment by Industry Classification in Bangka Tengah Regency, 2018</i>	322
6.2	PERTAMBANGAN/MINING	323
6.2.1	Produksi Bijih Timah (ton Sn) dan Produksi Logam Timah (metrik ton) Menurut Bulan di Kabupaten Bangka Tengah, 2018 <i>Production of Tin Ore (ton Sn) and Tin Metals Production (metric ton) by Month in Bangka Tengah Regency, 2018</i>	323
6.2.2	Kuantitas dan Nilai Produksi Logam Timah di Kabupaten Bangka Tengah, 2018 <i>Quantity and Production Value of Metal Tin in Bangka Tengah Regency, 2018</i>	324
6.2.3	Penjualan Logam Timah di Kabupaten Bangka Tengah, 2018 <i>Sales of Metal Tin in Bangka Tengah Regency, 2018</i>	325
6.3	ENERGI/ENERGY	326
6.3.1	Daya Terpasang Pembangkit Tenaga Listrik (kW) di Kabupaten Bangka Tengah, 2013-2018 <i>Installed Capacity of Electrical Prime Generator (kW) in Bangka Tengah Regency, 2013-2018</i>	326
6.3.2	Jumlah Pelanggan PLN di Kabupaten Bangka Tengah, 2014-2018 <i>Number of Electricity Consumers in Bangka Tengah Regency, 2014-2018</i>	327
6.3.3	Jumlah Pelanggan, Daya Terpasang, dan Kapasitas Tersambung pada PLN di Kabupaten Bangka Tengah, 2013-2018 <i>Number of Consumers, Installed, and Connected Capacity of State Electrical Company in Bangka Tengah Regency, 2013-2018</i>	328
6.3.4	Pengadaan Listrik oleh PLN Berdasarkan jumlah Desa/Kelurahan dan Pelanggan Rumah Tangga di Kabupaten Bangka Tengah, 2013-2018 <i>Electricity Supplied by State Electrical Company based on Number of Villages and Households Consumers in Bangka</i>	

LIST OF TABLES

	<i>Tengah Regency, 2013-2018</i>	329
6.3.5	Jumlah Pelanggan dan Air yang Disalurkan Menurut Pelanggan di Kabupaten Bangka Tengah, 2018 <i>Number of Customer and Distributed Clean Water by Type of Customers in Bangka Tengah Regency, 2018</i>	330
6.3.6	Jumlah Air Minum yang Disalurkan menurut Bulan Operasi di Kabupaten Bangka Tengah, 2016-2018 <i>Number of Drinking Water Supply by Month Operation in Bangka Tengah Regency, 2016-2018</i>	331
6.3.7	Banyaknya Pelanggan PDAM menurut Jenis Konsumen di Kabupaten Bangka Tengah, 2014 – 2018 <i>Total Customers of PDAM by Consumer Type in Bangka Tengah Regency, 2014-2018</i>	332
6.4	KONSTRUKSI/CONSTRUCTION	333
6.4.1	Jumlah Bangunan yang Ber IMB di Kabupaten Bangka Tengah 2018 <i>The Number of Building Has Building Permits Established in Bangka Tengah Regency, 2018</i>	333
7.	PERDAGANGAN/TRADE	335
7.1	Jumlah Perusahaan Menurut Bentuk Badan Hukum di Kabupaten Bangka Tengah, 2014–2018 <i>Number of Establishments by Type of Business Entity in Bangka Tengah Regency, 2014–2018</i>	341
7.2	Jumlah Koperasi Menurut Jenis Koperasi dan Kecamatan di Kabupaten Bangka Tengah, 2018 <i>Number of Cooperatives by Type of Cooperative and Subdistrict in Bangka Tengah Regency, 2018</i>	342
7.3	Jumlah Koperasi, KUD dan Anggota menurut Jenisnya di Kabupaten Bangka Tengah, 2018 <i>Number of Cooperation, Village Cooperation and Its Members by Type in Bangka Tengah Regency, 2018</i>	343
7.4	Jumlah Koperasi Aktif dan Tidak Aktif Menurut Kecamatan di Kabupaten Bangka Tengah, 2018 <i>Number of Active and Inactive Cooperatives by District in Bangka Tengah Regency, 2018</i>	344

7.5	Jumlah Koperasi Sekolah menurut Kecamatan di Kabupaten Bangka Tengah, 2018 <i>Number of School Cooperation by Subdistrict in Bangka Tengah Regency, 2018</i>	345
7.6	Perkembangan Kegiatan Perkoperasian di Kabupaten Bangka Tengah, 2016-2018 <i>Development of Cooperation Activity in Bangka Tengah Regency, 2016-2018</i>	346
7.7	Jumlah Modal Sendiri, Modal Luar dan Sisa Hasil Usaha Koperasi Menurut Kecamatan di Kabupaten Bangka Tengah (ribu rupiah), 2018 <i>Number of Capital Financial and Surplus of Cooperatives by Subdistrict in Bangka Tengah Regency (thousand rupiahs), 2018..</i>	347
7.8	Arus Barang yang Melalui Angkutan Laut Menurut Jenis Komoditi (Bongkar) dan Bulan di Kabupaten Bangka Tengah (ton), 2018 <i>Flow of Goods Trough Sea Transport by Commodity Types (Unloading) and Month in Bangka Tengah Regency (ton), 2018 ..</i>	348
7.9	Arus Barang yang Melalui Angkutan Laut Menurut Jenis Komoditi (Muat) dan Bulan di Kabupaten Bangka Tengah (ton), 2018 <i>Flow of Goods Through Sea Transport by Commodity Types (Load) and Month in Bangka Tengah Regency (ton), 2018</i>	350
7.10	Laporan Arus Barang yang Melalui Angkutan Laut Berdasarkan Kemasan di Kabupaten Bangka Tengah, 2018 <i>Goods Flow Statement Through Sea Transport Based Packaging in Bangka Tengah Regency, 2018</i>	352
8.	HOTEL DAN PARIWISATA/HOTEL AND TOURISM.....	353
8.1	HOTEL/HOTEL.....	361
8.1.1	Jumlah Akomodasi Hotel Menurut Kecamatan di Kabupaten Bangka Tengah, 2017 dan 2018 <i>Number of Hotel Accomodations by Subdistrict in Bangka Tengah Regency, 2017 and 2018</i>	361
8.1.2	Jumlah Tenaga Kerja Berdasarkan Tingkat Pendidikan pada Hotel Berbintang Menurut Kecamatan di Kabupaten Bangka Tengah, 2018 <i>The Number of Workers in Star Hotels According to the Level of</i>	

LIST OF TABLES

	<i>Education by Subdistrict in Bangka Tengah Regency, 2018</i>	362
8.1.3	Rata-Rata Lama Menginap Tamu Asing dan Tamu Domestik Hotel Bintang di Kabupaten Bangka Tengah (hari), 2018 <i>Average Length of Stay of Foreign Guests and Domestic Guests of Star Hotels in Bangka Tengah Regency (day), 2018</i>	363
8.1.4	Persentase Tingkat Penghunian Kamar Hotel dan Akomodasi Lainnya Menurut Jenis Hotel di Kabupaten Bangka Tengah, 2018 <i>Percentage of Occupancy Rate of Hotel Rooms and Other Accommodation According to Hotel Types in Bangka Tengah Regency, 2018</i>	364
8.1.5	Jumlah Kunjungan Tamu Asing dan Tamu Domestik Hotel Bintang di Kabupaten Bangka Tengah (hari), 2018 <i>Number of Foreign and Domestic Guest Visits of Star Hotels in Bangka Tengah Regency (day), 2018</i>	365
8.2	PARIWISATA/TOURISM.....	366
8.2.1	Jumlah Wisatawan Mancanegara dan Domestik di Kabupaten Bangka Tengah, 2015-2018 <i>Number of International and Domestic Visitors in Bangka Tengah Regency, 2015-2018</i>	366
8.2.2	Nama Pantai/Objek Wisata dan Daya Tarik Wisata di Kabupaten Bangka Tengah, 2018 <i>Beach/Tourist Object and Interest Place In Bangka Tengah Regency, 2018</i>	367
9.	TRANSPORTASI DAN KOMUNIKASI/TRANSPORTATION AND COMMUNICATION	369
9.1	TRANSPORTASI/TRANSPORTATION.....	378
9.1.1	Panjang Jalan Menurut Kecamatan dan Pemerintahan yang Berwenang Mengelolanya di Kabupaten Bangka Tengah (km) 2018 <i>Length of Roads by Subdistrict and Level of Government Authority in Bangka Tengah Regency (km), 2018</i>	378
9.1.2	Panjang Jalan Menurut Kecamatan dan Jenis Permukaan Jalan di Kabupaten Bangka Tengah (km), 2018 <i>Length of Roads by Subdistrict and Type of Road Surface in Bangka Tengah Regency (km), 2018</i>	379

9.1.3	Panjang Jalan Menurut Kecamatan dan Kondisi Jalan di Kabupaten Bangka Tengah (km), 2018 <i>Length of Roads by Subdistrict and Road Condition in Bangka Tengah Regency (km), 2018</i>	380
9.1.4	Jumlah Kendaraan Bermotor Menurut Kecamatan dan Jenis Kendaraan di Kabupaten Bangka Tengah, 2018 <i>Number of Motor Vehicles by Subdistrict and Type of Vehicle in Bangka Tengah Regency, 2018</i>	381
9.1.5	Jumlah Angkutan Darat yang Membayar Pajak menurut Jenis Kendaraan Bermotor di Kabupaten Bangka Tengah, 2017-2018 <i>Number of Land Transportation that Pay the Tax by Type of Motor Vehicle in Bangka Tengah Regency, 2017-2018</i>	383
9.1.6	Jumlah Kendaraan Angkutan Darat yang Diuji/KIR Ulang dan Baru menurut Jenis Kendaraan di Kabupaten Bangka Tengah 2018 <i>Number of Land Transport Vehicles That Tested and New by Type of Vehicles in Bangka Tengah Regency, 2018</i>	385
9.1.7	Jumlah Armada Perusahaan Otobus menurut Nama di Kabupaten Bangka Tengah, 2018 <i>Total of Otobus Company by Name in Bangka Tengah Regency 2018</i>	386
9.1.8	Jumlah Pesawat yang Datang dan Berangkat pada Bandar Udara Depati Amir Menurut Bulan di Kabupaten Bangka Tengah Tahun, 2015-2018 <i>Number of Arriving and Leaving Plane in Depati Amir Airport by Month in Bangka Tengah Regency, 2015-2018</i>	387
9.1.9	Jumlah Penumpang dan Bagasi Bandar Udara Depati Amir Menurut Bulan di Kabupaten Bangka Tengah, 2018 <i>Number of Passengers and Baggages in Depati Amir Airport by Month in Bangka Tengah Regency, 2018</i>	388
9.1.10	Jumlah Cargo dan Pos di Bandar Udara Depati Amir Menurut Bulan di Kabupaten Bangka Tengah, 2018 <i>Number of Cargo and Post in Depati Amir Airport by Month in Bangka Tengah Regency, 2018</i>	389
9.1.11	Jumlah Kunjungan Kapal/Perahu, Lalu Lintas Barang dan Penumpang Menurut Jenis Pelayaran Melalui Pelabuhan Sungai	

	Selan di Kabupaten Bangka Tengah, 2018 <i>Number of Ship/Boat Visited, Goods and passenger traffic by type of Sea Transport by Sungai Selan Harbour in Bangka Tengah Regency, 2018</i>	390
9.1.12	Lalu Lintas Penumpang (Orang) dan Barang (Ton) Angkutan Kapal Laut di Kabupaten Bangka Tengah Tahun, 2017- 2018 <i>The Passenger (Human) and Goods (Ton) Traffic of Ship, Sea Transportation in Bangka Tengah Regency, 2016-2018</i>	391
9.2	KOMUNIKASI/COMMUNICATION	392
9.2.1	Jumlah Kantor Pos Pembantu di Kabupaten Bangka Tengah 2013–2018 <i>Number of Auxiliary Post Office in Bangka Tengah Regency 2013–2018</i>	392
9.2.2	Jumlah Surat Biasa yang Dikirim dan Diterima menurut Kantor Pos di Kabupaten Bangka Tengah, 2018 <i>Number of Sent and Received Regular Letter by Post Office in Bangka Tengah Regency, 2018</i>	393
9.2.3	Jumlah Surat Kilat yang Dikirim dan Diterima menurut Kantor Pos di Kabupaten Bangka Tengah, 2018 <i>Number of Sent and Received Express Letter by Post Office in Bangka Tengah Regency, 2018</i>	394
9.2.4	Jumlah Paket Pos yang Dikirim dan Diterima menurut Kantor Pos di Kabupaten Bangka Tengah, 2018 <i>Number of Sent and Received Post Package by Post Office in Bangka Tengah Regency, 2018</i>	395
9.2.5	Jumlah Nominal Wesel yang Dikirim dan Diterima menurut Kantor Pos di Kabupaten Bangka Tengah (ribu rupiah), 2018 <i>Nominal Number of Sent and Received Money Order by Post Office in Bangka Tengah Regency (thousand rupiahs), 2018</i>	396
10.	KEUANGAN DAERAH DAN HARGA/LOCAL FINANCE AND PRICE	399
10.1	KEUANGAN DAERAH/LOCAL FINANCE	404
10.1.1	Realisasi Pendapatan Pemerintah Kabupaten Bangka Tengah Menurut Jenis Pendapatan (ribu rupiah), 2016–2018 <i>Actual Revenues of Government of Bangka Tengah Regency by Source of Revenues (thousand rupiahs), 2016–2018</i>	404

10.1.2	Realisasi Belanja Pemerintah Kabupaten Bangka Tengah Menurut Jenis Belanja (ribu rupiah), 2016–2017 <i>Actual Expenditures of Government of Bangka Tengah Regency by Kind of Expenditures (thousand rupiahs), 2016–2018</i>	406
10.1.3	Realisasi Pembiayaan Pemerintah Kabupaten Bangka Tengah Menurut Jenis Pembiayaan (ribu rupiah), 2017-2018 <i>Actual Financing of Government of Bangka Tengah Regency by Kind of Financing (thousand rupiahs), 2017-2018</i>	408
10.1.4	Jumlah Bantuan Dana Pembangunan Desa/Kelurahan dan Swadaya Menurut Kecamatan, 2018 <i>Number of Development Fund Aid of Village/Ward and Self Supporting by Subdistrict, 2018</i>	409
10.1.5	Posisi Simpanan Masyarakat Rupiah dan Valuta Asing Bank Umum dan BPR Menurut Bulan di Kabupaten Bangka Tengah (Juta Rupiah), 2018 <i>Outstanding of Private Deposit in Rupiah and Foreign Currency of Commercial and Rural Bank by Month in Bangka Tengah Regency (Million of Rupiah), 2018</i>	410
10.1.6	Posisi Simpanan Masyarakat Rupiah dan Valas Bank Umum dan BPR di Kabupaten Bangka Tengah (juta rupiah) 2014-2018 <i>The Position of Public Deposits Rupiah and Foreign Currency of Commercial Banks and Rural Banks in Bangka Tengah Regency (million rupiah) 2014-2018</i>	411
10.1.7	Posisi Pinjaman Rupiah dan Valas Bank Umum dan BPR Menurut Sektor Ekonomi di Kabupaten Bangka Tengah (juta rupiah), 2018 <i>The position of Rupiah and Foreign Currency Loans of Commercial Banks and Rural Economy by Economic Sector in Bangka Tengah Regency (million Rupiah), 2018</i>	412
10.1.8	Posisi Kredit Mikro Kecil Menengah Menurut Sektor Ekonomi di Kabupaten Bangka Tengah (juta Rupiah), 2018 <i>Microcredit position of Small and Medium By Economic Sector in Bangka Tengah Regency (million Rupiah), 2018</i>	413
10.2	HARGA/PRICE.....	414
10.2.1	Rata-rata Harga Bahan Kebutuhan Pokok dalam Kabupaten Bangka Tengah Dirinci per Bulan (rupiah), 2018 <i>The Average Price of Basic Needs by Month in Bangka Tengah</i>	

	<i>Regency (rupiahs), 2018.....</i>	414
10.2.2	Rata-rata Harga Makanan dalam Kabupaten Bangka Tengah Dirinci per Bulan (rupiah), 2018 <i>The Average Price of Food Commodities by Month in Bangka Tengah Regency (rupiahs), 2018.....</i>	416
11.	PENGELUARAN PENDUDUK/POPULATION EXPENDITURE	417
11.1	Pengeluaran Rata-rata Perkapita Sebulan Menurut Golongan Pengeluaran dan Kelompok Barang di Kabupaten Bangka Tengah (rupiah), 2018 <i>Average Expenditure Per Capita Per Month by Expenditure Class and Commodity Group in Bangka Tengah Regency (rupiahs), 2018.....</i>	422
11.2	Pengeluaran Rata-rata Perkapita Sebulan Menurut Kelompok Makanan di Kabupaten Bangka Tengah (rupiah), 2018 <i>Average Expenditure Per Capita Per Month by Food Group in Bangka Tengah Regency (rupiahs), 2018</i>	423
11.3	Pengeluaran Rata-rata Perkapita Sebulan Menurut Kelompok Bukan Makanan di Kabupaten Bangka Tengah (rupiah), 2018 <i>Average Expenditure Per Capita Per Month by Non Food Group in Bangka Tengah Regency (rupiahs), 2018</i>	424
12.	PENDAPATAN REGIONAL/REGIONAL INCOME	425
12.1	Produk Domestik Regional Bruto Atas Dasar Harga Berlaku Menurut Lapangan Usaha di Kabupaten Bangka Tengah (miliar rupiah), 2015-2018 <i>Gross Regional Domestic Product at Current Market Prices by Industry in Bangka Tengah Regency (billion rupiahs) 2015-2018 ..</i>	436
12.2	Produk Domestik Regional Bruto Atas Dasar Harga Konstan 2010 Menurut Lapangan Usaha di Kabupaten Bangka Tengah (miliar rupiah), 2015-2018 <i>Gross Regional Domestic Product at 2010 Constant Market Prices by Industry in Bangka Tengah Regency (billion rupiahs), 2015-2018 ..</i>	437
12.3	Distribusi Produk Domestik Regional Bruto Atas Dasar Harga Berlaku Menurut Lapangan Usaha di Kabupaten Bangka Tengah (persen), 2015-2018 <i>Distribution of Gross Regional Domestic Product at Current Market Prices by Industry in Bangka Tengah Regency (percent), 2015-2018</i>	438

12.4	Laju Pertumbuhan Produk Domestik Regional Bruto Atas Dasar Harga Konstan 2010 Menurut Lapangan Usaha di Kabupaten Bangka Tengah (miliar rupiah), 2015-2018 <i>Growth Rate of Gross Regional Domestic Product at 2010 Constant Market Prices by Industry in Bangka Tengah Regency (billion rupiahs), 2015-2018</i>	439
12.5	Indeks Harga Implisit Produk Domestik Regional Bruto Menurut Lapangan Usaha di Kabupaten Bangka Tengah (2010=100), 2015-2018 <i>Implicit Price Index of Gross Regional Domestic Product by Industry in Bangka Tengah Regency (2010=100), 2015-2018</i>	440
12.6	Laju Implisit Produk Domestik Regional Bruto Menurut Lapangan Usaha di Kabupaten Bangka Tengah, 2015-2018 <i>Implicit Growth Rate of Gross Regional Domestic Product by Industry in Bangka Tengah Regency, 2015-2018</i>	441
12.6	Laju Implisit Produk Domestik Regional Bruto Menurut Lapangan Usaha di Kabupaten Bangka Tengah, 2015-2018 <i>Implicit Growth Rate of Gross Regional Domestic Product by Industry in Bangka Tengah Regency, 2015-2018</i>	442
12.7	Produk Domestik Regional Bruto Atas Dasar Harga Berlaku Menurut Pengeluaran di Kabupaten Bangka Tengah (juta rupiah), 2015-2018 <i>Gross Regional Domestic Product at Current Market Prices by Expenditure in Bangka Tengah Regency (million rupiahs) 2015-2018</i>	443
12.8	Produk Domestik Regional Bruto Atas Dasar Harga Konstan 2010 Menurut Pengeluaran di Kabupaten Bangka Tengah (juta rupiah), 2015-2018 <i>Gross Regional Domestic Product at 2010 Constant Market Prices by Expenditure in Bangka Tengah Regency (million rupiahs), 2015-2018</i>	444
12.9	Distribusi Produk Domestik Regional Bruto Atas Dasar Harga Berlaku Menurut Pengeluaran di Kabupaten Bangka Tengah (persen), 2015-2018 <i>Distribution of Gross Regional Domestic Product at Current Market Prices by Expenditure in Bangka Tengah Regency (percent), 2015-2018</i>	445

12.10	Laju Pertumbuhan Produk Domestik Regional Bruto Atas Dasar Harga Konstan 2010 Menurut Pengeluaran di Kabupaten Bangka Tengah (miliar rupiah), 2015-2018 <i>Growth Rate of Gross Regional Domestic Product at 2010 Constant Market Prices by Expenditure in Bangka Tengah Regency (billion rupiahs), 2015-2018</i>	446
12.11	Laju Implisit Produk Domestik Regional Bruto Menurut Lapangan Usaha di Kabupaten Bangka Tengah, 2015-2018 <i>Implicit Growth Rate of Gross Regional Domestic Product by Industry in Bangka Tengah Regency, 2015-2018</i>	447
13.	PERBANDINGAN ANTAR KABUPATEN/KOTA/REGENCY/MUNICIPAL COMPARISSON	449
13.1	Jumlah Penduduk Menurut Kabupaten/Kota di Provinsi Kepulauan Bangka Belitung (ribu), 2014–2018 <i>Population by Regency/Municipality in Bangka Belitung Province (thousand), 2014–2018</i>	455
13.2	Tingkat Partisipasi Angkatan Kerja (TPAK) Kabupaten/Kota di Kepulauan Bangka Belitung (persen), 2015- 2018 <i>Labor Force Participation Rate by Regency/Municipality in Kepulauan Bangka Belitung Province (percent), 2015- 2018</i>	456
13.3	Tingkat Pengangguran Terbuka (TPT) Kabupaten/Kota di Kepulauan Bangka Belitung (persen), 2015 - 2018 <i>Open Unemployment Rate (OURs) by Regency/Municipality in Kepulauan Bangka Belitung Province (percent), 2015 - 2018</i>	457
13.4	Angka Harapan Hidup Menurut Kabupaten/Kota di Kepulauan Bangka Belitung (ribu orang), 2015 - 2018 <i>Life Expectancy by Regency/Municipality in Bangka Belitung (thousands people), 2015 - 2018</i>	458
13.5	Rata-Rata Lama Sekolah (RLS) Menurut Kabupaten/Kota di Kepulauan Bangka Belitung (ribu orang), 2015 - 2018 <i>Mean Years of Schooling (MYS) by Regency/Municipality in Bangka Belitung (thousands people), 2015 - 2018</i>	459
13.6	Indeks Pembangunan Manusia (IPM) Kabupaten/Kota di Kepulauan Bangka Belitung (Metode Baru), 2015 - 2018 <i>Human Development Index (HDI) by Regency/Municipality in Kepulauan Bangka Belitung Province (New Method), 2015 - 2018</i>	460

13.7	PDRB Atas Dasar Harga Berlaku Kabupaten/Kota di Kepulauan Bangka Belitung (juta rupiah), 2015 - 2018 <i>GRDP at Current Market Prices of Regency/Municipality in Kepulauan Bangka Belitung Province (million rupiahs), 2015 - 2018</i>	461
13.8	PDRB Atas Dasar Harga Konstan 2010 Kabupaten/Kota di Kepulauan Bangka Belitung (juta rupiah), 2015- 2018 <i>GRDP at Constant Prices 2010 of Regency/Municipality in Kepulauan Bangka Belitung Province (bmlion rupiahs), 2015 - 2018</i>	462
13.9	Laju Pertumbuhan PDRB Atas Dasar Harga Konstan 2010 Menurut Kabupaten/Kota di Kepulauan Bangka Belitung (persen), 2015 - 2018 <i>Growth Rate of GRDP at Constant Prices 2010 by Regency/Municipality in Kepulauan Bangka Belitung Province (percent), 2015 - 2018</i>	463
13.10	Distribusi PDRB Atas Dasar Harga Berlaku Menurut Kabupaten/ Kota di Kepulauan Bangka Belitung (persen), 2015 - 2018 <i>GRDP Distribution at Current Market Price by Regency/Municipality in Kepulauan Bangka Belitung Province (percent), 2015- 2018</i>	464
13.11	Jumlah Penduduk Miskin Menurut Kabupaten/Kota di Kabupaten Bangka Tengah (ribu), 2015–2018 <i>Number of Poor People by Regency/Municipality in Bangka Tengah Regency (thousand), 2015–2018</i>	465

DAFTAR GAMBAR/LIST OF FIGURES

	Halaman Pages
1. GEOGRAFI DAN IKLIM/GEOGRAPHY AND CLIMATE	1
Gambar/Figure 1.1 Persentase Luas Wilayah Menurut Kecamatan di Kabupaten Bangka Tengah, 2018 <i>Percentage of Total Area by Subdistrict in Bangka Tengah Regency, 2018</i>	11
Gambar/Figure 1.2 Temperatur Rata-Rata, Maksimal, dan Minimal di Kota Pangkalpinang dan Tanjung Pandan, 2018 <i>Average, Maximum, and Minimum Temperature in Pangkalpinang Municipality and Tanjung Pandan, 2018</i>	11
2. PEMERINTAHAN/GOVERNMENT	27
Gambar/Figure 2.1 Jumlah Desa/Kelurahan Menurut Kecamatan di Kabupaten Bangka Tengah, 2018 <i>Number of Village by Subdistrict in Bangka Tengah Regency, 2018</i>	35
Gambar/Figure 2.2 Jumlah Pegawai Negeri Sipil Menurut Golongan Kepangkatan di Kabupaten Bangka Tengah, 2018 <i>Number of Civil Servant by Hierarchy in Bangka Tengah Regency, 2018</i>	35
3. KEPENDUDUKAN DAN KETENAGAKERJAAN/POPULATION AND EMPLOYMENT	61
Gambar/Figure 3.1 Jumlah Penduduk menurut Kecamatan dan Jenis Kelamin di Kabupaten Bangka Tengah, 2018 <i>Number of Population by Subdistrict and Sex in Bangka Tengah Regency 2018</i> ..	72
Gambar/Figure 3.2 Jumlah Penduduk menurut Kelompok Umur dan Jenis Kelamin di Kabupaten Bangka Tengah, 2018 <i>Number of Population by Age Group and Sex in Bangka Tengah Regency 2018</i> .	72
4. SOSIAL/SOCIAL	99
Gambar/Figure 4.1 Angka Partisipasi Murni (APM) Menurut Jenjang Pendidikan di Kabupaten Bangka Tengah, 2018 <i>Net Enrolment Rate by Educational Level in Bangka Tengah Regency, 2018</i>	116

LIST OF FIGURES

Gambar/Figure 4.2 Jumlah Tindak Pidana Menurut Kepolisian Resort di Kabupaten Bangka Tengah, 2016–2018 Number of Reported Criminal Cases by Subdistrict Police Office in Bangka Tengah Regency, 2016–2018	116
5. PERTANIAN/AGRICULTURE	213
Gambar/Figure 5.1 Produksi Empat Tanaman Perkebunan Terbesar di Kabupaten Bangka Tengah (ton), 2018 <i>Production of the Four Largest Plantation Plants</i>	<i>230</i>
<i>in Bangka Tengah Regency (ton), 2018</i>	<i>230</i>
Gambar/Figure 5.2 Produksi Perikanan Menurut Kecamatan di Kabupaten Bangka Tengah (ton), 2018 <i>Fish Production by Subdistrict in Bangka Tengah Regency (ton), 2018</i>	<i>230</i>
6. INDUSTRI, PERTAMBANGAN ENERGI DAN KONSTRUKSI/INDUSTRY, MINING, ENERGY AND CONSTRUCTION	313
Gambar/Figure 6.1 Produksi Bijih Timah (ton Sn) dan Produksi Logam Timah (metrik ton) Menurut Bulan di Kabupaten Bangka Tengah, 2018 <i>Production of Tin Ore (ton Sn) and Tin Metals Production (metric ton) by Month in Bangka Tengah Regency, 2018</i>	<i>320</i>
Gambar/Figure 6.2 Jumlah Pelanggan PLN di Kabupaten Bangka Tengah, 2014-2018 <i>Number of Electricity Consumers in Bangka Tengah Regency, 2014-2018</i>	<i>320</i>
7. PERDAGANGAN/TRADE	335
Gambar/Figure 7.1 Jumlah Koperasi Aktif Menurut Kecamatan di Kabupaten Bangka Tengah, 2017 <i>Number of Active Cooperatives by Subdistrict in Bangka Tengah Regency, 2017</i>	<i>340</i>
8. HOTEL DAN PARIWISATA/HOTEL AND TOURISM	353
Gambar/Figure 8.1 Tingkat Penghunian Kamar Hotel Menurut Bulan di Kabupaten Bangka Tengah, 2015-2018 <i>Occupancy Rate of Hotel Rooms by Month in Bangka Tengah Regency, 2015-2018</i>	<i>360</i>

Gambar/Figure 8.2 Jumlah Wisatawan Mancanegara dan Domestik di Kabupaten Bangka Tengah, 2015-2018 <i>Number of International and Domestic Visitors in Bangka Tengah Regency, 2015-2018</i>	360
9. TRANSPORTASI DAN KOMUNIKASI/TRANSPORTATION AND COMMUNICATION	369
Gambar/Figure 9.1 Panjang Jalan Menurut Kecamatan di Kabupaten Bangka Tengah, 2018 <i>Road Length by Subdistrict in Bangka Tengah Regency, 2018</i>	377
Gambar/Figure 9.2 Jumlah Surat Biasa yang Dikirim dan Diterima Menurut Kantor Pos, 2018 <i>Number of Sent and Received Regular Letter by Post Office, 2018</i>	377
10. KEUANGAN DAERAH DAN HARGA/LOCAL FINANCE AND PRICE	399
Gambar/Figure 10.1 Pendapatan Asli Daerah Kabupaten Bangka Tengah (ribu rupiah), 2016-2018 <i>Original Local Government Value of Bangka Tengah Regency (thousand rupiah), 2016-2018</i>	403
Gambar/Figure 10.2 Jumlah Bantuan Dana Pembangunan Desa/Kelurahan Menurut Kecamatan di Kabupaten Bangka Tengah (juta rupiah), 2018 <i>Number of Development Fund Aid Village by Subdistrict in Bangka Tengah Regency (million rupiah), 2018</i>	403
11. PENGELUARAN PENDUDUK/POPULATION EXPENDITURE	417
Gambar/Figure 11.1 Pengeluaran Rata-Rata Perkapita Sebulan Kelompok Barang Makanan Menurut Golongan Pengeluaran di Kabupaten Bangka Tengah (rupiah), 2018 <i>Average Expenditure Per Capita Per Month Food Comodity Group by Expenditure Class in Bangka Tengah Regency (rupiahs), 2018</i>	421
Gambar/Figure 11.2 Pengeluaran Rata-Rata Perkapita Sebulan Menurut Kelompok Bukan Makanan di Kabupaten Bangka Tengah (rupiah), 2018 <i>Average Expenditure Per Capita Per Month by Non Food Group in Bangka Tengah Regency (rupiahs), 2018</i>	421

LIST OF FIGURES

12. PENDAPATAN REGIONAL/REGIONAL INCOME	425
Gambar/Figure 12.1 Produk Domestik Regional Bruto Atas Dasar Harga Berlaku di Kabupaten Bangka Tengah (miliar rupiah), 2015–2018 <i>Gross Regional Domestic Product at Current Market Prices in Bangka Tengah Regency (billion rupiahs), 2015–2018</i>	<i>435</i>
Gambar/Figure 12.2 Produk Domestik Regional Bruto Atas Dasar Harga Konstan 2010 di Kabupaten Bangka Tengah (miliar rupiah), 2015–2018 <i>Gross Regional Domestic Product at 2010 Constant Market Prices in Bangka Tengah Regency (billion rupiahs), 2015–2018</i>	<i>435</i>
13. PERBANDINGAN ANTAR KABUPATEN/KOTA/REGENCY/MUNICIPAL COMPARISSON	449
Gambar/Figure 13.1 Jumlah Penduduk Menurut Kabupaten/Kota di Provinsi Kepulauan Bangka Belitung (ribu), 2018 <i>Population by Regency/Municipal in Kepulauan Bangka Belitung Province (thousand), 2018</i>	<i>454</i>
Gambar/Figure 13.2 Jumlah Penduduk Miskin Menurut Kabupaten/Kota di Provinsi Kepulauan Bangka Belitung (ribu), 2018 <i>Poor Population by Regency/Municipal in Kepulauan Bangka Belitung Province (thousand), 2018</i>	<i>454</i>

PENJELASAN UMUM/EXPLANATORY NOTES

Tanda-tanda, satuan-satuan, dan lain-lainnya yang digunakan dalam publikasi ini adalah sebagai berikut:

Symbols, measurement units, and acronyms which are used in this publication, are as follows:

1. TANDA - TANDA/ SYMBOLS

Data tidak tersedia/ <i>Data not available</i>	: ...
Data tidak ada atau nol/ <i>Data is null or zero</i>	: -
Data dapat diabaikan/ <i>Data negligible</i>	: 0
Tanda desimal/ <i>Decimal point</i>	: ,
Angka sementara/ <i>Preliminary Figures</i>	: *)
Angka sangat sementara/ <i>Very Preliminary Figures</i>	: **)
Angka revisi/ <i>Revised Figures</i>	: r)
Angka Perkiraan/ <i>Estimated Figures</i>	: e)
Data tidak dapat ditampilkan/ <i>Data not applicable</i>	: NA

2. SATUAN / UNITS

Barrel/ <i>Barrel</i>	: 158,99 liter = 1/6,2893 m ³
Botol/ <i>Bottle</i>	: 700 cc
Kilometer (km)/ <i>Kilometers (km)</i>	: 1.000 meter/ <i>meters (m)</i>
Hektar (ha)/ <i>Hectare (ha)</i>	: 10.000 meter ²
Knot/ <i>Knot</i>	: 1, 8523 km/j
Kuintal (kw)/ <i>Quintal (q)</i>	: 100 kg
KWH	: 1000 Watt Hour
MWH	: 1000 KWH
Liter (untuk beras)/ <i>Litre (for rice)</i>	: 0,80 kg
metrik ton (m.ton)/ <i>metric ton (m.ton)</i>	: 0,98421 longton = 1.000 kg
Ons/ <i>ounce (oz)</i>	: 28,31 gram/ <i>grams</i>
ton/ <i>ton</i>	: 1.000 kg
Sak (untuk semen)/ <i>sack (for cement)</i>	: 40 kg atau/ <i>or 50 kg</i>

Satuan lain : buah, dus, butir, helai/lembar, kaleng, batang, pulsa, ton kilometer (ton-km), jam, menit, persen (%).

Other units: unit, pack, pieces, tin, pulsa, ton-kilometres (ton-km), hour, minute, percents (%)

Perbedaan angka di belakang koma disebabkan oleh pembulatan angka.

The difference in decimal numbers is caused by rounding.

Bab
Chapter **1**

GEOGRAFI DAN IKLIM

GEOGRAPHY AND CLIMATE

“
KEADAAN GEOGRAFI
BANGKA TENGAH *Geography condition*
2018 *in bangka tengah regency*
”

108,26 km²
kecamatan dengan
LUAS TERKECIL

Subdistrict with
the smallest area

Pongkolan Baru

Sangkal Selan

Kaba

791,55 km²
kecamatan dengan
LUAS TERBESAR

Subdistrict with
the biggest area

6
kecamatan dengan
KELURAHAN TERBANYAK

Subdistrict with the most urban village

PENJELASAN TEKNIS

1. Kabupaten Bangka Tengah secara astronomis terletak pada 105°45' sampai 106°50' Bujur Timur dan 2°10' sampai 2°50' Lintang Selatan
 2. Berdasarkan posisi geografisnya Kabupaten Bangka Tengah memiliki batas-batas wilayah:
 - ☐ Sebelah Barat: Selat Bangka
 - ☐ Sebelah Timur: Selat Karimata
 - ☐ Sebelah Utara: Kabupaten Bangka dan Kota Pangkalpinang
 - ☐ Sebelah Selatan: Kabupaten Bangka Selatan
 3. Wilayah Kabupaten Bangka Tengah terletak di Pulau Bangka dengan luas lebih kurang 2.279,11 Km², terbagi menjadi enam kecamatan yang terdiri dari Kecamatan Koba, Kecamatan Pangkalan Baru, Kecamatan Sungai Selan, Kecamatan Simpang Katis, Kecamatan Namang dan Kecamatan Lubuk Besar.
 4. Badan Pusat Statistik (BPS) telah melakukan pendataan Potensi Desa (Podes) sejak tahun 1980. Sejak saat itu, Podes dilaksanakan secara rutin sebanyak 3 kali dalam kurun waktu sepuluh tahun untuk mendukung kegiatan Sensus Penduduk, Sensus Pertanian, ataupun Sensus Ekonomi. Dengan demikian, fakta penting terkait ketersediaan infrastruktur
1. *Bangka Tengah Regency is astronomically located at 105°45' to 106°50' East Longitude and 2°10' to 2°50' South Latitude.*
 2. *Based on the geographical position of Bangka Tengah Regency has boundaries:*
 - ☐ *West: Bangka Strait*
 - ☐ *East: Karimata Strait*
 - ☐ *North: Bangka Regency and Pangkalpinang Municipality*
 - ☐ *South: Bangka Selatan Regency*
 3. *Bangka Tengah Regency is located in Bangka Island with an area of approximately 2,279.11 km², is divided into six subdistricts comprising the Koba, Pangkalan Baru, Sungai Selan, Simpang Katis, Namang and Lubuk Besar Subdistrict.*
 4. *BPS-Statistics Indonesia has already recorded village potential (Podes) since 1980. Since then, Podes regularly implemented 3 (three) times within ten years to support the activities of the Population Census, Agriculture Census, or Economic Census. Thus, important facts related to the availability of infrastructure and the potential possessed by each*

dan potensi yang dimiliki oleh setiap wilayah dapat dipantau perkembangannya secara berkala dan terus menerus.

5. Sejak tahun 2008, pendataan Podes mengalami perubahan dengan adanya penambahan kuesioner suplemen kecamatan dan kabupaten/kota. Penambahan kuesioner tersebut bertujuan untuk meningkatkan manfaat data Podes bagi para konsumen data dan pemerintah daerah dalam perencanaan pembangunan wilayah.

6. Podes merupakan satu-satunya sumber data kewilayahan yang muatannya beragam dan memberi gambaran tentang situasi pembangunan suatu wilayah (regional). Ini berbeda dengan data dari hasil pendekatan rumah tangga yang lebih menekankan pada dimensi aktivitas sektoral. Keduanya sama penting dan menjadi kekayaan BPS.

7. Cakupan Wilayah Podes

Pencacahan Podes dilakukan secara sensus terhadap seluruh wilayah administrasi pemerintahan terendah setingkat desa (yaitu desa, kelurahan, nagari, Unit Permukiman Transmigrasi (UPT)) yang masih dibina oleh kementerian terkait.

8. Metode Pengumpulan Data

region can be monitored regularly and continually.

5. Since 2008, Podes has been changed especially in providing additional information from subdistrict and regency/municipality, using separate questionnaires. The goal of these changes is to provide more benefits for data users and local government in regional development planning.

6. Podes data is the only one source of spatial data consisting of various information and providing a picture of development progress in a region. The Podes data are different from data resulted from household surveys focusing on the dimension of sectoral activities. Both kind of data are important and become the trade mark of BPS on the data richness aspect.

7. Podes Coverage

Podes enumeration is implemented as a census of the lowest governmental administrative region equivalent to village (i.e. village, sub-district, nagari, and Transmigration Settlement Unit which is still fostered by the relevant ministries).

8. Method of Data Collection

Pengumpulan data Podes 2014 dilakukan melalui wawancara langsung oleh petugas terlatih dengan narasumber yang relevan. Petugas adalah aparatur ataupun mitra kerja BPS Kabupaten/ Kota, sementara narasumber adalah kepala desa/lurah atau narasumber lain yang memiliki pengetahuan terhadap wilayah target pencacahan.

Data collection of Podes 2014 carried out through direct interviews by trained personnel with relevant respondents. The interviewers are BPS Regency/ Municipality personnel or partners, meanwhile, the selected respondents are the village head or other respondents who have the knowledge to Urban Villages the target area of enumeration.

9. **Desa** adalah desa dan desa adat atau yang disebut dengan nama lain, selanjutnya disebut Desa adalah kesatuan masyarakat hukum yang memiliki batas wilayah yang berwenang untuk mengatur dan mengurus urusan pemerintahan, kepentingan masyarakat setempat berdasarkan prakarsa masyarakat, hak asal usul, dan/atau hak tradisional yang diakui dan dihormati dalam sistem Pemerintahan Negara Kesatuan Republik Indonesia (Undang-Undang Nomor 6 Tahun 2014 tentang Desa).

9. Village is village and custom village or that is called by other terms, hereinafter referred to as the village is the unity of the legal community who have territorial boundaries that are authorized to regulate and manage government affairs, the interest of local communities based on community initiatives, the origin and local customs that are acknowledged and respected within the unitary System of Government Republic of Indonesia (Law No. 6 Year 2014 about Village).

10. **Kelurahan** adalah satuan wilayah yang ditempati oleh sejumlah penduduk yang mempunyai organisasi pemerintahan terendah langsung di bawah camat dan tidak berhak menyelenggarakan rumah tanggasesendiri. Ciri utama kelurahan adalah kepala kelurahannya (lurah) sebagai pegawai negeri dan tidak dipilih oleh rakyat.

10. An Urban Village refers to the territory which is under the jurisdiction of the lowest administration unit of the Indonesian government. This includes the community which is headed by a urban village head who ranks directly below the subdistrict head. The heads of desa are democratically elected by the community whereas heads of

urban village (lurah) are appointed as public servants.

11. **Desa/Kelurahan Tepi Laut** adalah desa/kelurahan yang sebagian atau seluruh wilayahnya bersinggungan langsung dengan laut, baik berupa pantai maupun tebing karang.
11. *Coastal Village/Coastal Subdistrict is a village which some areas are intersect/directly adjacent to the sea, either gently sloping/flat beach or cliffs/reef.*
12. **Desa/Kelurahan bukan tepi laut** adalah desa/kelurahan yang wilayahnya tidak bersinggungan langsung dengan laut.
12. *Non Coastal Village is a village which has no area that intersect/directly adjacent to the sea.*
13. **Desa/Kelurahan Lereng/Puncak** adalah desa/kelurahan yang sebagian besar wilayahnya berada di puncak gunung/pegunungan atau terletak di antara puncak sampai lembah.
13. *Slope/Peak Village is a village which the largest part of village lies on the highest part of mount/mountain or lies between the peak to the valley.*
14. **Desa/Kelurahan lembah** adalah desa/kelurahan yang wilayahnya sebagian besar merupakan daerah rendah yang terletak di antara dua gunung/pegunungan atau daerah yang mempunyai kedudukan lebih rendah dibandingkan daerah sekitarnya.
14. *Valley Village area is a village with the largest part of the village is a low area between two mountains or area that have a position lower than the surrounding areas.*
15. **Desa/Kelurahan Dataran** adalah desa/kelurahan yang sebagian besar wilayahnya tampak datar, rata, dan membentang.
15. *Flat Village is a village which the largest part of village looked plane, flat, and stretches.*
16. Sungai merupakan jaringan alur-alur pada permukaan bumi yang terbentuk secara alami, mulai dari bentuk kecil di bagian hulu sampai besar di bagian hilir. Sungai
16. *The river is a network of grooves on the surface of the earth is a naturally occurring, ranging from small form upstream to large downstream. River works to*

berfungsi menampung curah hujan dan mengalirkannya ke laut, sedangkan daerah darimana sungai memperoleh air merupakan daerah tangkapan air hujan, yang biasanya disebut Daerah Aliran Sungai (DAS).

accommodate rainfall and running it into the sea, while the area where the river get water is rain water catchment area, which is usually called the Watershed.

<https://bangkatengahkab.bps.go.id>

ULASAN

DESCRIPTION

Kabupaten Bangka Tengah terletak di Pulau Bangka dengan luas lebih kurang 2.269,03 km². Wilayah sekitar Bangka Tengah dikelilingi oleh pantai dan pulau kecil. Beberapa pulau kecil tersebut antara lain pulau Ketawai, Semujur, Bebuar, Panjang, Begadung, Pelepas, dan Nangka.

Seiring dengan penambahan penduduk bertambah pula tingkat pelayanan yang dibutuhkan oleh masyarakat. Oleh karena itu, diperlukan sarana pelayanan masyarakat seperti sekolah, balai kesehatan (puskesmas pembantu, puskesmas dan rumah sakit), dan tidak ketinggalan pula pelayanan administrasi pemerintahan/birokrasi.

Oleh karena semakin banyaknya urusan pemerintahan di tingkat kecamatan, desa maupun kelurahan maka pemekaran wilayah menjadi suatu keniscayaan agar pelayanan publik tetap berjalan optimal. Pada tahun 2006, terdapat penambahan 2 kecamatan yaitu Kecamatan Namang dan Kecamatan Lubuk Besar. Kecamatan Namang merupakan hasil pemekaran dari Kecamatan Pangkalan Baru sedangkan Kecamatan Lubuk Besar merupakan hasil pemekaran dari Kecamatan Koba.

Bangka Tengah Regency is located in Bangka Island with an area of approximately 2,269.03 km². The region around Bangka Tengah is surrounded by beaches and small islands. Some small island among other islands laughs, Semujur, Bebuar, Long, Begadung, Pelepas, and Nangka.

Along with population growth also increases the level of services needed by the community. Therefore, the necessary public service facilities such as schools, health centers (community health sub-center, health centers and hospitals), and do not miss all the service administration/bureaucracy.

Because of the increasing number of government affairs at the subdistrict level, village or regional extension then becomes a necessity in order to keep public services running optimally. In 2006, there is the addition of two subdistricts, Namang and Lubuk Besar Subdistrict. Namang is the result of the division of the Pangkalan Baru Subdistrict. While Lubuk Besar is the result of the division of the Koba Subdistrict.

Selain pemekaran wilayah

In addition to regional expansion

terjadi pula peningkatan status pemerintahan di tingkat desa yaitu Desa Arung Dalam menjadi Kelurahan Arung Dalam dan Desa Sungai Selan menjadi Kelurahan Sungai Selan, sehingga total desa menjadi 50 desa dan 7 kelurahan. Pada Tahun 2012 terjadi penambahan 6 desa sehingga total desa menjadi 56 desa.

Secara administratif wilayah Kabupaten Bangka Tengah berbatasan langsung dengan daratan wilayah kabupaten/kota lainnya di Propinsi Kepulauan Bangka Belitung, yaitu dengan wilayah Kota Pangkalpinang, Kabupaten Bangka, dan Kabupaten Bangka Selatan.

Jarak yang paling jauh dari ibukota Kabupaten Bangka Tengah (Koba) ke ibukota kabupaten lain adalah Muntok (Kabupaten Bangka Barat) kemudian Sungailiat (Kabupaten Bangka) dan yang terdekat adalah Pangkalpinang (Ibukota Propinsi) hanya berjarak 60,42 km.

Tanah di daerah Kabupaten Bangka Tengah mempunyai PH rata-rata di bawah 5, didalamnya mengandung mineral biji timah dan bahan galian lainnya seperti: Pasir Kwarsa, Kaolin, batu Gunung dan lain-lain. Bentuk dan keadaan tanahnya adalah sebagai berikut:

- ◊ 4% berbukit seperti Bukit Mangkol dengan ketinggian sekitar 395 meter dan lain-lain. Jenis tanah per-

occur also improving the status of governance at the level of villages namely Arung Dalam became the Arung Dalam urban village and the Sungai Selan Village became the Sungai Selan Urban village, bringing the total to 50 villages and 7 urban village. By 2012 there was an additional 6 urban village bringing the total to 56 rural villages.

Administratively, Bangka Tengah regency directly adjacent to the mainland regency/municipal in Bangka Belitung Province, by the Pangkalpinang Municipal, Bangka and Bangka Selatan Regency.

Farthest distance from the capital of Bangka Tengah regency (Koba) to another capital regency is Muntok (Bangka Barat) then Sungailiat (Bangka) and the closest one is Pangkalpinang (Provincial Capital) is only 60.42 km.

Land in the area of Bangka Tengah regency have average pH below 5, it contains minerals of tin ore and other minerals such as quartz sand, Kaolin, Stone Mountain and others. The shape and the terrain is as follows:

- ◊ 4% hilly like Bukit Mangkol with a height of about 395 meters and others. The hills Soil type is complex Podsolc yellowish brown and

bukitan tersebut adalah Komplek Podsolik Coklat Kekuning-kuningan dan Litosol berasal dari Batu Plutonik Masam.

- ◊ 51% berombak dan bergelombang, tanahnya berjenis Asosiasi Podsolik Coklat Kekuning-kuningan dengan bahan induk Komplek Batu pasir Kwarsit dan Batuan Plutonik Masam.
- ◊ 20% lembah/datar sampai berombak, jenis tanahnya asosiasi Podsolik berasal dari Komplek Batu Pasir dan Kwarsit.
- ◊ 25% rawa dan bencah/datar dengan jenis tanahnya Asosiasi Alluvial Hedromotif dan Glej Humus serta Regosol Kelabu Muda berasal dari endapan pasir dan tanah liat.

Pada umumnya sungai-sungai di daerah Kabupaten Bangka Tengah berhulu di daerah perbukitan dan pegunungan dan bermuara di pantai laut. Sungai-sungai yang terdapat di daerah Kabupaten Bangka Tengah adalah: Sungai Kurau, Sungai Selan, Sungai Buak, Sungai Bemban dan lain-lain. Sungai-sungai tersebut berfungsi sebagai sarana transportasi dan belum bermanfaat untuk pertanian dan perikanan karena para nelayan lebih cenderung mencari ikan ke laut.

Pada dasarnya di daerah Kabupaten Bangka Tengah tidak ada danau alam, hanya ada bekas penambangan bijih timah yang luas dan hingga menjadikannya seperti danau buatan yang disebut kolong.

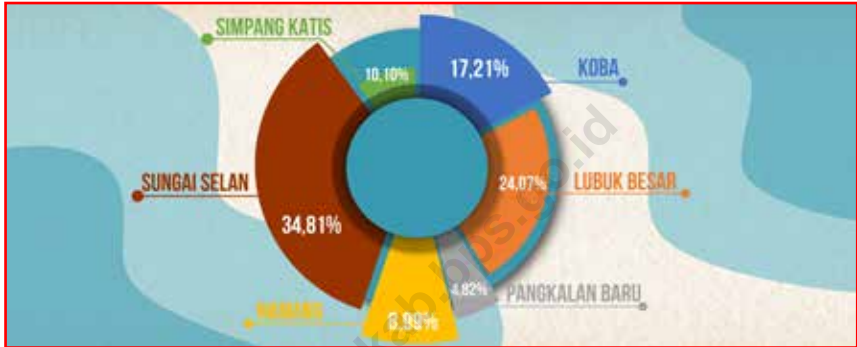
Litosol derived from Plutonic Stone Sour.

- ◊ *51% choppy and bumpy, the soil manifold Podsolic Association yellowish brown with complex parent material sandstone and quartzite rocks Plutonic Sour.*
- ◊ *20% of the valley /flat to choppy, soil type associations derived from complex Podsolic Sandstone and quartzite.*
- ◊ *25% swamp and muddy /flat with Hedromotif Alluvial soil type and Glej Association Humus and Young Grey Regosol from the sediment of sand and clay.*

In general the rivers in the area of Bangka Tengah regency tipped in hilly and mountainous regions, and empties into the sea beach. The rivers of the region, Bangka Tengah regency are: Kurau River, Selan River, Buak River, Bemban River and others. Those rivers serves as a means of transport and not useful for agriculture and fisheries because the fishermen are more likely to look for fish in the sea.

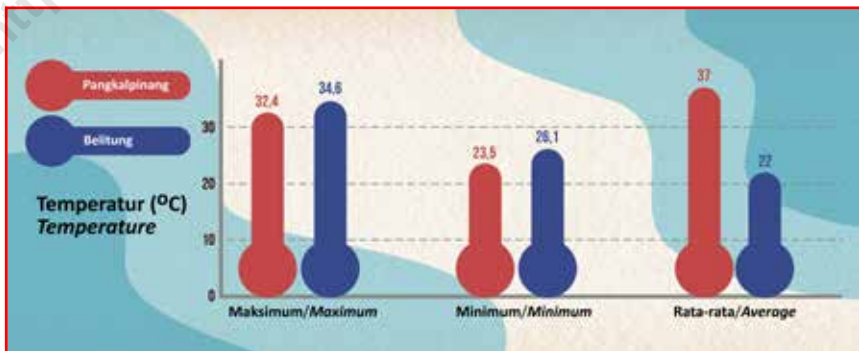
Basically in Bangka Tengah Regency there is no natural lakes, there is only mined tin ore comprehensive and up to make it as an artificial lake called vault.

GAMBAR/FIGURE 1.1
Persentase Luas Wilayah Menurut Kecamatan
di Kabupaten Bangka Tengah, 2018
Percentage of Total Area by Subdistrict in Bangka Tengah Regency, 2018



Sumber: Dinas Pekerjaan Umum, Penataan Ruang dan Pertanahan Kabupaten Bangka Tengah
 Source: Department of Public Works, Spatial Planning and Land of Bangka Tengah Regency

GAMBAR/FIGURE 1.2
Temperatur Rata-Rata, Maksimal, dan Minimal
di Kota Pangkalpinang dan Tanjung Pandan, 2018
Average, Maximum, and Minimum Temperature in Pangkalpinang
Municipality and Tanjung Pandan, 2018



Sumber: Badan Meteorologi dan Geofisika, Stasiun Meteorologi Pangkalpinang.
 Source: Meteorology and Geophysic Institution, Meteorology Station of Pangkalpinang

1.1 GEOGRAFI/GEOGRAPHY

Tabel 1.1.1 Luas Wilayah Menurut Kecamatan di Kabupaten Bangka Tengah, 2018
Table Total Area by Subdistrict in Bangka Tengah Regency, 2018

Kecamatan Subdistrict		Luas (km ²) Total Area (square.km)	Persentase Percentage
(1)		(2)	(3)
Koba		390,54	17,21
Lubuk Besar		546,10	24,07
Pangkalan Baru		109,45	4,82
Namang		204,04	8,99
Sungai Selan		789,83	34,81
Simpang Katis		229,07	10,10
Jumlah/Total	2018	2 269,03	100,00
	2017	2 279,11	100,00
	2016	2 279,11	100,00

Sumber: Dinas Pekerjaan Umum, Penataan Ruang dan Pertanahan Kabupaten Bangka Tengah
Source: Department of Public Works, Spatial Planning and Land of Bangka Tengah Regency

Tabel 1.1.2 Jarak dari Ibukota Kecamatan ke Ibukota Kabupaten di Kabupaten Bangka Tengah (km), 2018
Distance between Subdistrict Capital and Regency Capital in Bangka Tengah Regency (km), 2018

Kecamatan Subdistrict	Ibukota Kecamatan Capital of Subdistrict	Jarak ke Ibukota Kabupaten Distance to Regency Capital
(1)	(2)	(3)
Koba	Koba	4,50
Lubuk Besar	Lubuk Besar	59,20
Pangkalan Baru	Dul	66,20
Namang	Namang	55,70
Sungai Selan	Sungai Selan	40,20
Simpang Katis	Simpang Katis	30,80

Sumber: Dinas Pekerjaan Umum, Penataan Ruang dan Pertanahan Kabupaten Bangka Tengah
 Source: Department of Public Works, Spatial Planning and Land of Bangka Tengah Regency

Tabel 1.1.3 Luas Wilayah dan Jumlah Desa/Kelurahan Menurut Kecamatan di Kabupaten Bangka Tengah, 2018
Total Area and Numbers of Villages by Subdistrict in Bangka Tengah Regency, 2018

Kecamatan Subdistrict	Luas Wilayah Total Area (km ²)	Jumlah/Total			
		Kelurahan Urban Villages	Desa Villages	Jumlah Total	
(1)	(2)	(3)	(4)	(5)	
Koba	390,54	5	6	11	
Lubuk Besar	546,10	-	9	9	
Pangkalan Baru	109,45	1	11	12	
Namang	204,04	-	8	8	
Sungai Selan	789,83	1	12	13	
Simpang Katis	229,07	-	10	10	
Jumlah/Total	2018	2 269,03	7	56	63
	2017	2 279,11	7	56	63
	2016	2 279,11	7	56	63

Sumber: Dinas Pekerjaan Umum, Penataan Ruang dan Pertanahan Kabupaten Bangka Tengah
 Source: Department of Public Works, Spatial Planning and Land of Bangka Tengah Regency

Tabel
Table 1.1.4

Luas Wilayah, Jarak dari Kompleks Perkantoran Bupati, dan Persentase Terhadap Luas Kecamatan Koba dan Kabupaten Bangka Tengah Menurut Desa/Kelurahan, 2018

Total Area, Distance from Regent Office Complex, and Percentage to Koba Subdistrict and Bangka Tengah Regency Area by Village, 2018

Nama Desa/ Kelurahan <i>Name of Village/ Urban Village</i>	Luas Desa/ Kelurahan (km ²) <i>Wide of Village/Urban Village</i>	Jarak dari Kompleks Perkantoran Bupati (km) <i>Distance from Regent Office Complex</i>	Persentase Terhadap Luas <i>Percentage to area</i>	
			Kecamatan Subdistrict	Kabu- paten Regency
(1)	(2)	(3)	(4)	(5)
1. Padang Mulia	31,66	3,4	8,11	1,40
2. Simpang Perlang	7,07	3,6	1,81	0,31
3. Koba	3,99	4,5	1,02	0,18
4. Berok	2,81	6,3	0,72	0,12
5. Arung Dalam	18,98	6,8	4,86	0,84
6. Kurau	12,97	32,5	3,32	0,57
7. Terentang Tiga	72,07	14,7	18,45	3,18
8. Penyak	76,63	19,7	19,62	3,38
9. Nibung	73,92	5,4	18,93	3,26
10. Kurau Barat	6,42	34,0	1,65	0,28
11. Guntung	84,04	11,6	21,52	3,70
Jumlah/Total	390,56	-	100,0	17,21

Sumber: Dinas Pekerjaan Umum, Penataan Ruang dan Pertanahan Kabupaten Bangka Tengah
Source: *Department of Public Works, Spatial Planning and Land of Bangka Tengah Regency*

Tabel 1.1.5 Luas Wilayah, Jarak dari Kompleks Perkantoran Bupati, dan Persentase Terhadap Luas Kecamatan Lubuk Besar dan Kabupaten Bangka Tengah Menurut Desa/Kelurahan, 2018
Total Area, Distance from Regent Office Complex, and Percentage to Lubuk Besar Subdistrict and Bangka Tengah Regency Area by Village, 2018

Nama Desa/ Kelurahan <i>Name of Village/ Urban Village</i>	Luas Desa/ Kelurahan (km ²) <i>Wide of Village/Urban Village</i>	Jarak dari Kompleks Perkantoran Bupati (km) <i>Distance from Regent Office Complex</i>	Persentase Terhadap Luas <i>Percentage to area</i>	
			Kecamatan Subdistrict	Kabu- paten Regency
(1)	(2)	(3)	(4)	(5)
1. Kulur Ilir	7,76	10,4	1,42	0,34
2. Trubus	48,77	10,6	8,93	2,15
3. Kulur	14,19	6,7	2,60	0,63
4. Lubuk Besar	134,31	30,8	24,59	5,92
5. Perlang	144,31	13,4	26,43	6,36
6. Lubuk Pabrik	48,22	29,1	8,83	2,13
7. Lubuk Lingkok	45,59	27,4	8,35	2,01
8. Batu Beriga	78,77	50,7	14,42	3,47
9. Belimbing	24,17	15,0	4,43	1,07
Jumlah/Total	546,1	-	100,00	24,08

Sumber: Dinas Pekerjaan Umum, Penataan Ruang dan Pertanahan Kabupaten Bangka Tengah
Source: Department of Public Works, Spatial Planning and Land of Bangka Tengah Regency

Tabel 1.1.6 Luas Wilayah, Jarak dari Kompleks Perkantoran Bupati, dan Persentase Terhadap Luas Kecamatan Pangkalan Baru dan Kabupaten Bangka Tengah Menurut Desa/Kelurahan, 2018
Total Area, Distance from Regent Office Complex, and Percentage to Pangkalan Baru Subdistrict and Bangka Tengah Regency Area by Village, 2018

Nama Desa/ Kelurahan <i>Name of Village/ Urban Village</i>	Luas Desa/ Kelurahan (km ²) <i>Wide of Village/Urban Village</i>	Jarak dari Kompleks Perkantoran Bupati (km) <i>Distance from Regent Office Complex</i>	Persentase Terhadap Luas <i>Percentage to area</i>	
			Kecamatan Subdistrict	Kabu- paten Regency
(1)	(2)	(3)	(4)	(5)
1. Dul	14,73	59,2	13,46	0,65
2. Tanjung Gunung	10,37	50,9	9,47	0,46
3. Pedindang	7,64	71,3	6,98	0,34
4. Mangkol	4,70	72,4	4,29	0,21
5. Padang Baru	3,57	56,5	3,26	0,16
6. Jeruk	6,65	54,6	6,08	0,29
7. Beluluk	10,61	57,1	9,69	0,47
8. Air Mesu	30,91	52,3	28,24	1,36
9. Benteng	3,83	55,9	3,50	0,17
10. Batu Belubang	6,08	54,2	5,55	0,27
11. Kebintik	2,32	60,0	2,12	0,10
12. Air Mesu Timur	8,05	52,3	7,35	0,35
Jumlah/Total	109,45	-	100,0	4,82

Sumber: Dinas Pekerjaan Umum, Penataan Ruang dan Pertanahan Kabupaten Bangka Tengah
 Source: Department of Public Works, Spatial Planning and Land of Bangka Tengah Regency

Tabel 1.1.7 Luas Wilayah, Jarak dari Kompleks Perkantoran Bupati, dan Persentase Terhadap Luas Kecamatan Namang dan Kabupaten Bangka Tengah Menurut Desa/Kelurahan, 2018
Total Area, Distance from Regent Office Complex, and Percentage to Namang Subdistrict and Bangka Tengah Regency Area by Village, 2018

Nama Desa/ Kelurahan <i>Name of Village/ Urban Village</i>	Luas Desa/ Kelurahan (km ²) <i>Wide of Village/Urban Village</i>	Jarak dari Kompleks Perkantoran Bupati (km) <i>Distance from Regent Office Complex</i>	Persentase Terhadap Luas <i>Percentage to area</i>	
			Kecamatan Subdistrict	Kabu- paten Regency
(1)	(2)	(3)	(4)	(5)
1. Kayu Besi	6,34	48,2	3,11	0,28
2. Baskara Bakti	7,85	46,3	3,85	0,35
3. Namang	37,67	40,2	18,46	1,66
4. Jelutung	25,77	44,2	12,63	1,14
5. Cambai	7,12	48,0	3,49	0,31
6. Bukit Kijang	8,38	48,8	4,11	0,37
7. Belilik	83,88	37,2	41,11	3,70
8. Cambai Selatan	27,02	47,2	13,24	1,19
Jumlah/Total	204,04	-	100,00	8,99

Sumber: Dinas Pekerjaan Umum, Penataan Ruang dan Pertanahan Kabupaten Bangka Tengah
 Source: Department of Public Works, Spatial Planning and Land of Bangka Tengah Regency

Tabel
Table 1.1.8

Luas Wilayah, Jarak dari Kompleks Perkantoran Bupati, dan Persentase Terhadap Luas Kecamatan Sungai Selan dan Kabupaten Bangka Tengah Menurut Desa/Kelurahan, 2018
Total Area, Distance from Regent Office Complex, and Percentage to Sungai Selan Subdistrict and Bangka Tengah Regency Area by Village, 2018

Nama Desa/ Kelurahan <i>Name of Village/ Urban Village</i>	Luas Desa/ Kelurahan (km ²) <i>Wide of Village/Urban Village</i>	Jarak dari Kompleks Perkantoran Bupati (km) <i>Distance from Regent Office Complex</i>	Persentase Terhadap Luas <i>Percentage to area</i>	
			Kecamatan Subdistrict	Kabu- paten Regency
(1)	(2)	(3)	(4)	(5)
1. Sungai Selan	153,31	66,2	19,41	6,76
2. Tanjung Pura	91,00	80,9	11,52	4,01
3. Sungai Selan Atas	29,53	64,4	3,74	1,30
4. Romadon	71,87	70,6	9,10	3,17
5. Munggu	52,89	69,6	6,70	2,33
6. Lampur	80,64	60,9	10,21	3,55
7. Sarang Mandi	35,52	62,9	4,50	1,57
8. Keretak	35,49	59,3	4,49	1,56
9. Kerantai	40,10	60,8	5,08	1,77
10. Kemingking	93,51	54,2	11,84	4,12
11. Kerakas	61,66	60,2	7,81	2,72
12. Keretak Atas	22,25	59,3	2,82	0,98
13. Melabun	22,07	65,0	2,79	0,97
Jumlah/Total	789,84		100,00	34,81

Sumber: Dinas Pekerjaan Umum, Penataan Ruang dan Pertanahan Kabupaten Bangka Tengah
Source: Department of Public Works, Spatial Planning and Land of Bangka Tengah Regency

Tabel 1.1.9 Luas Wilayah, Jarak dari Kompleks Perkantoran Bupati, dan Persentase Terhadap Luas Kecamatan Simpang Katis dan Kabupaten Bangka Tengah Menurut Desa/Kelurahan, 2018
Total Area, Distance from Regent Office Complex, and Percentage to Simpang Katis Subdistrict and Bangka Tengah Regency Area by Village, 2018

Nama Desa/ Kelurahan <i>Name of Village/ Urban Village</i>	Luas Desa/ Kelurahan (km ²) <i>Wide of Village/Urban Village</i>	Jarak dari Kompleks Perkantoran Bupati (km) <i>Distance from Regent Office Complex</i>	Persentase Terhadap Luas <i>Percentage to area</i>	
			Kecamatan Subdistrict	Kabu- paten Regency
(1)	(2)	(3)	(4)	(5)
1. Terak	20,77	69,6	9,07	0,92
2. Sungkap	34,66	42,0	15,13	1,53
3. Simpang Katis	10,04	55,7	4,38	0,44
4. Pinang Sebatang	11,19	46,8	4,89	0,49
5. Pasir Garam	10,67	66,3	4,66	0,47
6. Katis	5,01	53,2	2,19	0,22
7. Teru	54,43	64,3	23,76	2,40
8. Puput	38,2	50,9	16,68	1,68
9. Celuak	24,35	45,3	10,63	1,07
10. Beruas	19,71	58,8	8,61	0,87
Jumlah/Total	229,03		100,00	10,09

Sumber: Dinas Pekerjaan Umum, Penataan Ruang dan Pertanahan Kabupaten Bangka Tengah
 Source: Department of Public Works, Spatial Planning and Land of Bangka Tengah Regency

Tabel 1.1.10 Nama dan Panjang Sungai Menurut Kecamatan di Kabupaten Bangka Tengah, 2018
Name and Length of Rivers by Subdistrict in Bangka Tengah Regency, 2018

Kecamatan <i>Subdistrict</i>	Nama Sungai <i>Name of River</i>	Panjang (km) <i>Length</i>
(1)	(2)	(3)
Koba	S. Berok	2.88
	S. Kurau	44.58
	S. Guntung	6.26
	S. Bemban	12.30
	S. Sisil	8.40
	S. Sinar Bulan	2.11
	S. Cauyan	1.30
	S. Risi	12.36
	S. Kabung	5.55
	S. Nibung	6.01
S. Bedengung	4.53	
Lubuk Besar	S. Kulur	9.54
	S. Trubus	3.64
	S. Perlang	3.44
	S. Kayu Ara	8.41
	S. Lingkup	7.51
	S. Bakas	4.72
	S. Ketiak	11.92

Bersambung /Continued

Lanjutan Tabel/Continued Table 1.1.10

Kecamatan Subdistrict	Nama Sungai Name of River	Panjang (km) Length
(1)	(2)	(3)
Pangkalan Baru	S. Mesu	10.17
	S. Pedindang	12.68
Namang	S. Munjang	7.68
	S. Benuang	7.31
	S. Pelawan	12.51
Sungai Selan	S. Selan	33.66
	S. Seruk	18.90
	S. Jirak	15.06
	S. Buak	24.60
	S. Celau	11.55
	S. Kambuk	9.39
	S. Sembulan	10.65
	S. Pelabur	8.33
	S. Kepoh	7.68
	S. Bangka Kota	26.56
S. Gelang	1.25	
Simpang Katis	S. Puput	15.81

Sumber: Dinas Pekerjaan Umum, Penataan Ruang dan Pertanahan Kabupaten Bangka Tengah
 Source: Department of Public Works, Spatial Planning and Land of Bangka Tengah Regency

Tabel 1.1.11 **Jarak Ibukota Kabupaten Bangka Tengah ke Ibukota Kabupaten/Kota lain di Pulau Bangka, 2018**
Distance of Bangka Tengah Capital Regency to Another Capital Regency/Municipality in Bangka Island, 2018

No.	Kabupaten/Kota Regency/Municipality	Ibukota Capital	Jarak Distance (km)
(1)	(2)	(3)	(4)
1.	Bangka	Sungailiat	92,82
2.	Bangka Barat	Muntok	208,11
3.	Bangka Selatan	Toboali	66,13
4.	Kota Pangkalpinang	Pangkalpinang	60,42

Sumber: Dinas Perumahan Dan Kawasan Permukiman Dan Perhubungan Kabupaten Bangka Tengah
 Source: Office of Housing and Settlement and Transportation Area of Bangka Tengah Regency

Tabel 1.1.12 **Jarak Antar Kecamatan di Pulau Bangka (km), 2018**
Table 1.1.12 *Distance Between Subdistrict Around Bangka Island (km), 2018*

	Muntok	Jebus	Belinyu	Sugailiat	Baturusa	Pangkalpinang	Sungaiselan	Koba	Payung	Toboali	Kelapa	Tempilang	Sp. Tempilang	Parit 3	Mayang
Muntok		64	118	104 ⁽⁴⁾	139	138	176	196	234	264	74	108	77	78	23
Jebus	64		45	110	109	108	145	166	284	233	48	79	48	14	42
Belinyu	118	45		54	75	87 ⁽⁹⁾	125 ⁽⁹⁾	145 ⁽⁹⁾	165	212 ⁽⁹⁾	44 ⁽²⁾	72 ⁽⁹⁾	41	102	96
Sungailiat	104 ⁽⁴⁾	110	54		21	33	70	90	111	158	66	72 ⁽⁴⁾	60 ⁽⁴⁾	124	118
Baturusa	139	109	75	21		12	50	70	90 ⁽⁷⁾	137	65 ⁽¹¹⁾	71 ⁽¹¹⁾	153 ⁽¹¹⁾	123 ⁽¹¹⁾	117
Pangkalpinang	138	108	87 ⁽⁹⁾	33	12		38	58	78 ⁽⁷⁾	125 ⁽⁹⁾	64	70 ⁽¹⁰⁾	60	122	116
Sungaiselan	176	145	125 ⁽⁹⁾	70	50	38		36 ⁽³⁾	63	124 ⁽⁵⁾	102	107	97	145	153
Koba	196	166	145 ⁽⁹⁾	90	70	58	36 ⁽³⁾		38	67	122	127	118	180	173
Payung	234	284	165	111	90 ⁽⁷⁾	78 ⁽⁷⁾	63	38		80 ⁽⁵⁾	142 ⁽⁷⁾	148 ⁽⁷⁾	138	200	194
Toboali	264	233	212 ⁽⁹⁾	158	137	125 ⁽⁸⁾	124 ⁽⁵⁾	67	80 ⁽⁵⁾		189	195	135	247	141
Kelapa	74	48	44 ⁽²⁾	66	65 ⁽¹¹⁾	164	102	122	142 ⁽⁷⁾	189		34	3	58	52
Tempilang	108	79	72 ⁽⁹⁾	72 ⁽⁴⁾	71 ⁽¹¹⁾	70 ⁽¹⁰⁾	107	127	148 ⁽⁷⁾	195	34		31	92	86
Sp. Tempilang	77	48	41	60 ⁽⁴⁾	153 ⁽¹¹⁾	60	97	118	138	135	3	31		61	55
Parit 3	78	14	102	124	123 ⁽¹¹⁾	122	145	180	200	247	58	92	61		56
Mayang	23	42	96	118	117	116	153	173	194	141	52	86	55	56	

Catatan/Note :

- 1) Lewat/Over Teluk Kelabat (Kec. Jebus)
- 2) Lewat/Over Lumut (Kec. Belinyu)
- 3) Lewat/Over Puput (Kec. Sungai Selan)
- 4) Lewat/Over Sempan (Kec. Merawang)
- 5) Lewat/Over Bedengung (Kec. Payung)
- 6) Lewat/Over Mayang (Kec. Muntok)
- 7) Lewat/Over Pangkal Buluh (Kec. Payung)
- 8) Lewat/Over Koba (Kec. Koba)
- 9) Lewat/Over Sungailiat (Kec. Sungailiat)
- 10) Lewat/Over Saing (Kec. Merawang)
- 11) Lewat/Over Petaling (Kec. Mendo Barat)

Sumber: Dinas Perhubungan Provinsi Kepulauan Bangka Belitung
 Source: *Transportation Services of Kepulauan Bangka Belitung Province*

1.2 IKLIM/*CLIMATE*

Tabel 1.2.1 Data Klimatologi pada Stasiun Meteorologi Pangkalpinang dan Tanjungpandan, 2018
Table 1.2.1 Climatology data on Pangkalpinang and Tanjungpandan Meteorological Station, 2018

Uraian <i>Description</i>	Stasiun/ <i>Station</i>	
	Pangkalpinang	Tanjungpandan
(1)	(2)	(3)
Suhu/ <i>Temperature (°C)</i>		
Maksimum/ <i>Maximum</i>	32,4	34,6
Minimum/ <i>Minimum</i>	23,5	26,1
Rata-Rata/ <i>Average</i>	37,0	22,0
Kelembaban Udara (persen) <i>Humidity (percent)</i>		
Maksimum/ <i>Maximum</i>	97,0	
Minimum/ <i>Minimum</i>	57,0	
Rata-Rata/ <i>Average</i>	81,9	
Tekanan Udara/ <i>Atmospheric Pressure (mb)</i>		
Maksimum/ <i>Maximum</i>	N/A	N/A
Minimum/ <i>Minimum</i>	N/A	N/A
Rata-Rata/ <i>Average</i>	N/A	1 011,1

Bersambung /*Continued*

Lanjutan Tabel/Continued Table 1.2.1

Uraian <i>Description</i>	Stasiun/Station	
	Pangkalpinang	Tanjungpandan
(1)	(2)	(3)
Kecepatan Angin/Wind Velocity <i>(knot)</i>		
Maksimum/ Maximum	12,6	
Minimum/ Minimum	0,0	
Rata-Rata/ Average	4,8	
Curah Hujan/Precipitation		
Jumlah Hari Hujan <i>Number of Rainy Days</i>	210,0	198
Jumlah Intensitas (mm) <i>Number of Intensity</i>	2 099,6	3 110,4
Penyinaran Matahari (persen)/ <i>Duration of Sunshine (percent)</i>		

Sumber: Badan Meteorologi, Klimatologi, dan Geofisika, Stasiun Meteorologi Pangkalpinang
 Source: Meteorology, Climatology, and Geophysics Agency, Meteorological Station of Pangkalpinang

PEGAWAI
2018

NEGERI SIPIL
Civil Servant

56,36%
PENDIDIKAN
SARJANA/DOKTOR/PH.D

60,73%
PEREMPUAN

69,07%
GOLONGAN III



BEBERAPA FAKTA MENGENAI
APARATUR SIPIL NEGARA

PENJELASAN TEKNIS

1. Pemerintahan adalah suatu sistem yang mengatur segala kegiatan masyarakat dalam suatu daerah/wilayah/negara yang meliputi segala aspek kehidupan berdasarkan norma–norma tertentu.
2. Provinsi Kepulauan Bangka Belitung terbagi dalam 6 (enam) kabupaten dan 1 (satu) kota berdasarkan Undang-Undang Nomor 5 tahun 2003. Dalam wilayah administrasi pemerintah kabupaten/kota terbagi dalam wilayah kecamatan, kelurahan/desa dengan rincian per kabupaten pada tahun 2016 sebagai berikut:
 - a. Kabupaten Bangka terdiri dari 8 kecamatan, 15 kelurahan dan 62 desa.
 - b. Kabupaten Bangka Barat terdiri dari 6 kecamatan, 4 kelurahan dan 60 desa.
 - c. Kabupaten Bangka Tengah terdiri dari 6 kecamatan, 7 kelurahan dan 56 desa.
 - d. Kabupaten Bangka Selatan terdiri dari 8 kecamatan, 3 kelurahan dan 50 desa.
 - e. Kabupaten Belitung terdiri dari 5 kecamatan, 7 kelurahan dan 42 desa.
 - f. Kabupaten Belitung Timur terdiri dari 7 kecamatan, dan 39 desa.
 - g. Kota Pangkalpinang terdiri dari 7 kecamatan dan 42 kelurahan.

TECHNICAL NOTES

1. *A government is an administrative system to regulate all of people activities in a certain area/region/nation, which includes all aspects of human life under the certain norms of humanity.*
2. *Kepulauan Bangka Belitung Province is legally divided into 6 (six) regency and 1 (one) municipality based on Law No. 5 in 2003. Every Regency/Municipality is divided into subdistricts, villages and sub-districts in 2016, mentioned as below:*
 - a. *The Regency of Bangka consist of 8 subdistricts, 15 sub-districts and 62 villages.*
 - b. *The Regency of Bangka Barat consist of 6 districts, 4 sub-districts and 60 villages.*
 - c. *The Regency of Bangka Tengah consist of 6 subdistricts, 7 sub-districts and 56 villages.*
 - d. *The Regency of Bangka Selatan consist of 8 subdistricts, 3 sub-districts and 50 villages.*
 - e. *The Regency of Belitung consist of 5 subdistricts, 7 sub-districts and 42 villages.*
 - f. *The Regency of East Belitung consist of 7 subdistricts and 39 villages.*
 - g. *The Municipality of Pangkalpinang consist of 7 subdistricts and 42 sub-districts*

3. Konsentrasi pembangunan daerah di Provinsi Kepulauan Bangka Belitung disesuaikan dengan potensi yang dimiliki kabupaten tersebut. Adapun konsentrasi pembangunan menurut kabupaten/kota adalah sebagai berikut:
- a. Kabupaten Bangka dengan ibukota di Sungailiat, berkonsentrasi pada pembangunan dan pengembangan di bidang perdagangan dan jasa, industri, pariwisata, perkebunan dan pertambangan.
 - b. Kabupaten Bangka Barat dengan ibukota kabupaten di Muntok, berkonsentrasi pada pembangunan di sektor pertanian, perkebunan, pertambangan, industri pengolahan dan perdagangan.
 - c. Kabupaten Bangka Tengah dengan ibukota di Koba, berkonsentrasi pada pembangunan sektor perkebunan dan pertambangan
 - d. Kabupaten Bangka Selatan dengan ibukota Toboali, berkonsentrasi pada pengembangan di sektor pertambangan, pertanian, perkebunan, perikanan laut serta perdagangan.
 - e. Kabupaten Belitung dengan ibukota kabupaten di Tanjungpandan merupakan wilayah pengembangan
3. *The concentration of regional development in Bangka Belitung Province tailored to the potential of the Regency. The concentration of development in regency/ municipal is as follows:*
- a. *The development zone of Bangka, which is centralized in Sungailiat, is design as the development zone of trade and services, industry, tourism, estate and mining.*
 - b. *The development zone of Bangka Barat, which is centralized in Muntok, is focused on mining, agriculture, estate producing palm oil, manufacturing industries, and trade.*
 - c. *The development zone of Bangka Tengah which is centralized in Koba is designed as a development zone of estate and mining.*
 - d. *The development zone of Bangka Selatan which is centralized in Toboali has potency of mining, agriculture, sea fishery and trade.*
 - e. *The development zone of Belitung which is centralized in Tanjung Pandan, is designed as a development area of*

- sektor perdagangan dan jasa, pertanian, pariwisata, industri pengolahan dan perikanan laut.
- f. Kabupaten Belitung Timur dengan ibukota di Manggar, merupakan wilayah pengembangan sektor industri pengolahan, pertanian dan perkebunan, perikanan laut serta sektor pertambangan.
- g. Kota Pangkalpinang sebagai ibukota provinsi merupakan wilayah yang berkonsentrasi pada pengembangan sektor industri pengolahan, perdagangan, jasa, dan pariwisata.
4. Dewan Perwakilan Rakyat Daerah (DPRD) adalah lembaga perwakilan rakyat daerah yang berkedudukan sebagai unsur penyelenggara pemerintahan daerah di provinsi/ kabupaten/kota) di Indonesia. DPRD disebutkan dalam UUD 1945 pasal 18 ayat 3: "Pemerintahan daerah provinsi, daerah kabupaten, dan kota memiliki Dewan Perwakilan Rakyat Daerah yang anggota-anggotanya dipilih melalui pemilihan umum". DPRD kemudian diatur lebih lanjut dengan undang-undang, terakhir melalui Undang-Undang Nomor 17 Tahun 2014.
5. Aparatur Sipil Negara (ASN) adalah profesi bagi pegawai negeri sipil dan pegawai pemerintah dengan
- trade and services, agriculture, tourism, industry and sea fishery.*
- f. The development zone of Belitung Timur, which is focused in Manggar, is designed as a central development of industrial sector, agriculture, sea fishery and mining.*
- g. The municipality of Pangkalpinang is oriented to development manufacturing industry, trade, services and tourism sector.*
4. *The local house of representative is the representative body of the people area that serves as an element of the regional administration in the provincial/regency/municipality) in Indonesia. Parliament is mentioned in the UUD 1945 article 18, paragraph 3: "The provincial, regency, and the municipality has a regional council whose members are elected through general elections". Parliament further regulated by law, the latter through Law No. 17 Year 2014.*
5. *State Civil Apparatus is a profession for civil servants and government employees with*

GOVERNMENT

perjanjian kerja yang bekerja pada instansi pemerintah.

employment agreements that work in government agencies.

6. Pegawai Negeri Sipil (PNS) adalah warga negara Indonesia yang memenuhi syarat tertentu, diangkat sebagai Pegawai ASN secara tetap oleh pejabat pembina kepegawaian untuk menduduki jabatan pemerintahan.

6. *Civil Servants (PNS) are Indonesian citizens who meet certain requirements, was appointed as Officer ASN regularly by the staff development officer position in government.*

ULASAN

DESCRIPTION

Kabupaten Bangka Tengah di bentuk berdasarkan Undang-Undang Nomor 5 tahun 2003 tanggal 25 Februari 2003. Kabupaten Bangka Tengah dibentuk bersama-sama dengan pembentukan Kabupaten Bangka Selatan, Kabupaten Bangka Barat dan Kabupaten Belitung Timur. Pembagian wilayah administrasi pemerintahan Kabupaten Bangka Tengah yaitu: 6 (enam) kecamatan, 7 kelurahan dan 56 desa.

Bangka Tengah Regency established based on Law No.5, on February 25th ,2003. Bangka Tengah Regency establish together with Bangka Selatan Regency, Bangka Barat Regency, and Belitung Timur Regency. Bangka Tengah Regency consist of 6 Subdistricts, 7 wards and 56 villages.

Pembangunan Kabupaten Bangka Tengah berdasarkan pada tujuan Pembangunan Nasional yang dijabarkan melalui pendekatan konsep pembangunan daerah. Konsentrasi pembangunan daerah di Kabupaten Bangka Tengah lebih terarah, sesuai dengan potensi yang dimiliki kabupaten tersebut. Kabupaten Bangka Tengah dengan ibu kota kabupaten di Koba yang berkonsentrasi pada pembangunan sektor perkebunan dan pertambangan.

The development of Bangka Tengah Regency is based on the national development with the regional development approach. Concentrated regional development in Bangka Tengah Regency more directed in accordance with its potential. The development zone of Bangka Tengah which is centralized in Koba is designed as a development zone of estate and mining.

Dewan Perwakilan Rakyat Daerah (DPRD) Kabupaten Bangka Tengah terdiri atas 5 fraksi dengan jumlah anggota dari tahun ke tahun masih sama yaitu terdiri dari 22 orang laki-laki dan 3 orang perempuan. Pada tahun 2018 DPRD Kabupaten Bangka Tengah telah mengeluarkan beberapa keputusan yaitu Keputusan

The Legislative Assembly of Bangka Tengah Regency consists of 5 factions with the number of members from year to year is still the same that consists of 22 male and 3 female. In 2017, The Legislative Assembly of Bangka Tengah Regency has issued several decisions namely DPRD Decision as many as 9 decisions and

DPRD sebanyak 21 keputusan dan Peraturan Daerah sebanyak 17 keputusan. Jumlah Keputusan DPRD dan peraturan daerah mengalami kenaikan lebih dari 100% di tahun 2017. Pada Tahun 2018 Pimpinan DPRD tidak mengeluarkan keputusan di rapat pimpinan, melainkan putusan rapat diserahkan ke masing-masing fraksi.

Kualitas pelayanan publik yang dilaksanakan oleh pemerintah daerah sangat dipengaruhi oleh jumlah dan kualitas sumber daya manusia yang tersedia.

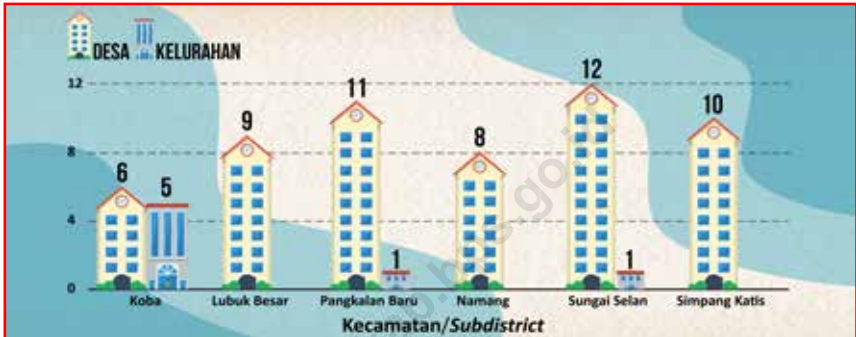
Jumlah PNS di Kabupaten Bangka Tengah semakin menurun dari tahun ke tahun. Pada tahun 2018 jumlah aparat birokrat yang ada di Kabupaten Bangka Tengah mengalami penurunan 3,4% dibandingkan pada tahun sebelumnya menjadi sebanyak 2.649 orang PNS. Dilihat dari pangkat/ golongan PNS di Kabupaten Bangka Tengah, Jumlah PNS golongan III ada sebanyak 1.894 orang dan menempati urutan pertama. PNS golongan IV sebanyak 407 orang dan PNS golongan II sebanyak 343 orang. Kemudian PNS berjumlah paling sedikit adalah golongan I yang sebanyak 5 orang.

Regional Regulation as many as 17 decisions. The number of Legislative Assembly and Regional Decisions increased more than 100 percent with previous years. In 2018 the Leadership of the House of Representatives of the Central Bangka Regency did not issue a decision at the leadership meeting, but the decision of the meeting was handed over to each faction.

Public service quality did by local government very influenced by quantity and quality of the availability of human resources.

The number of civil servants in Bangka Tengah Regency has declined from year to year. In 2018 the number of bureaucrats in Bangka Tengah Regency was decreased by 3.4 percent compared to the previous year become amount 2,649 civil servants. Judging from the rank/ category of civil servants in Bangka Tengah Regency, the number of civil servants in class III is 1,894 people and ranks in class III is 1,894 people and ranks first. Civil servants in groups IV as many as 407 people and group II as may as 343 people. Then the least number of civil servants are group I, which is only 5 people.


Gambar/Figure 2.1
Jumlah Desa/Kelurahan Menurut Kecamatan
di Kabupaten Bangka Tengah, 2018
Number of Village by Subdistrict in Bangka Tengah Regency, 2018



Sumber: Badan Kepegawaian dan Pengembangan Sumber Daya Manusia Daerah Kabupaten Bangka Tengah

Source: Regional Personnel and Human Resource Development Agency of Bangka Tengah Regency

Gambar/Figure 2.2
Jumlah Pegawai Negeri Sipil Menurut Golongan Kepangkatan
di Kabupaten Bangka Tengah, 2018
Number of Civil Servant by Hierarchy in Bangka Tengah Regency, 2018



Sumber: Badan Kepegawaian dan Pengembangan Sumber Daya Manusia Daerah Kabupaten Bangka Tengah

Source: Regional Personnel and Human Resource Development Agency of Bangka Tengah Regency

GOVERNMENT

2.1 WILAYAH ADMINISTRATIF/ADMINISTRATIVE AREA

Tabel 2.1.1 Jumlah Desa/Kelurahan, Lingkungan, Dusun, Rukun Warga, dan Rukun Tetangga Menurut Kecamatan di Kabupaten Bangka Tengah, 2018

Number of Village, Environment, Orchard, RW and RT by Subdistrict in Bangka Tengah Regency, 2018

Kecamatan Subdistrict	Desa Village	Kelurahan Ward	Lingkungan Environment	Dusun Orchard	RW/ RK	RT	
(1)	(2)	(3)	(4)	(5)	(6)	(7)	
Koba	6	5	13	17	6	154	
Lubuk Besar	9	0	0	26	0	109	
Pangkalan Baru	11	1	4	26	8	132	
Namang	8	0	0	17	0	73	
Sungai Selan	12	1	3	28	18	157	
Simpang Katis	10	0	0	20	22	86	
Jumlah/Total	2018	56	7	20	134	54	711
	2017	56	7	20	133	22	569
	2016	56	7	21	121	62	692

Sumber: Dinas Sosial, Pemberdayaan Masyarakat dan Desa Kabupaten Bangka Tengah
Source: Social Service, Community and Village Empowerment of Bangka Tengah Regency

Tabel 2.1.2 Jumlah Desa/Kelurahan Menurut Kecamatan dan Klasifikasi Desa/Kelurahan di Kabupaten Bangka Tengah, 2018
Number of Village by Subdistrict and Village Classification in Bangka Tengah Regency, 2018

Kecamatan <i>Subdistric</i>	Swadaya <i>Self Supporting</i>	Swakarsa <i>Swakarsa</i>	Swasembada <i>Self Sufficiency</i>	Jumlah <i>Total</i>	
(1)	(2)	(3)	(4)	(5)	
Koba	8	3	0	11	
Lubuk Besar	6	3	0	10	
Pangkalan Baru	8	4	0	9	
Namang	4	4	0	13	
Sungai Selan	9	2	2	12	
Simpang Katis	3	6	1	8	
Jumlah/Total	2018	38	22	3	63
	2017	56	7	1	63
	2016	56	7	-	63

Sumber: Dinas Sosial, Pemberdayaan Masyarakat dan Desa Kabupaten Bangka Tengah
Source: Social Service, Community and Village Empowerment of Bangka Tengah Regency

GOVERNMENT

2.2 DEWAN PERWAKILAN RAKYAT DAERAH/THE REGIONAL HOUSE OF REPRESENTATIVE

Tabel 2.2.1 Jumlah Anggota DPRD Menurut Partai dan Jenis Kelamin di Kabupaten Bangka Tengah, 2018
Table Number of Regional House of Representative Members by Party and Sex in Bangka Tengah Regency, 2018

Nama Partai/Utusan <i>Party Name</i>		Laki-Laki <i>Male</i>	Perempuan <i>Female</i>	Jumlah <i>Total</i>	Persentase <i>Percentage</i>	
(1)		(2)	(3)	(4)	(5)	
1	Partai Nasdem	1	-	1	4,00	
2	PKB	-	-	-	-	
3	PKS	1	-	1	4,00	
4	PDI Perjuangan	4	1	5	20,00	
5	Partai Golkar	7	1	8	32,00	
6	Partai Gerindra	2	-	2	8,00	
7	Partai Demokrat	-	1	1	4,00	
8	PAN	3	-	3	12,00	
9	PPP	3	-	3	12,00	
10	Partai Hanura	1	-	1	4,00	
11	Partai Bulan Bintang	-	-	-	-	
12	Partai Keadilan dan Persatuan Indonesia (PKPI)	-	-	-	-	
Jumlah/Total		2018	22	3	25	100,00
		2017	22	3	25	100,00
		2016	22	3	25	100,00

Sumber: Sekretariat DPRD Kabupaten Bangka Tengah
Source: Secretariat Legislative Assembly of Bangka Tengah Regency

Tabel 2.2.2 Jumlah Anggota DPRD Menurut Fraksi dan Jenis Kelamin di Kabupaten Bangka Tengah, 2018
Table Number of Regional House of Representative Members by Fraction and Sex in Bangka Tengah Regency, 2018

Nama Fraksi <i>Fraction Name</i>	Laki-Laki <i>Male</i>	Perempuan <i>Female</i>	Jumlah <i>Total</i>	
(1)	(2)	(3)	(4)	
1. PDI-P	4	1	5	
2. Partai Golkar	9	1	10	
3. PAN	3	-	3	
4. PPP	3	1	4	
5. Kerakyatan	3	-	3	
Jumlah/Total	2018	22	3	25
	2017	22	3	25
	2016	22	3	25

Sumber: Sekretariat DPRD Kabupaten Bangka Tengah
 Source: Secretariat Legislative Assembly of Bangka Tengah Regency

GOVERNMENT

Tabel 2.2.3 Jumlah Anggota DPRD Menurut Jenjang Pendidikan di Kabupaten Bangka Tengah, 2018
Number of Regional House of Representative Members by Education Level in Bangka Tengah Regency, 2018

Tingkat Pendidikan <i>Level of Education</i>	Jumlah Anggota <i>Number of Member</i>			Persentase <i>Percentage</i>	
	Laki-laki <i>Male</i>	Perempuan <i>Female</i>	Jumlah <i>Total</i>		
(1)	(2)	(3)	(4)	(5)	
< SLTA	-	-	-	-	
SLTA	7	-	7	28,00	
D-1	-	-	-	-	
D-II	-	-	-	-	
D-III	1	-	1	4,00	
D-IV	1	-	1	4,00	
S-1	12	1	13	52,00	
S-2	1	2	3	12,00	
S-3	-	-	-	-	
Jumlah/Total	2018	22	3	25	100,00
	2017	22	3	25	100,00
	2016	22	3	25	100,00

Sumber: Sekretariat DPRD Kabupaten Bangka Tengah
Source: Secretariat Legislative Assembly of Bangka Tengah Regency

Tabel 2.2.4 Jumlah Keputusan yang Dihasilkan oleh DPRD di Kabupaten Bangka Tengah, 2015-2018
Number of Acts Generated by Regional House of Representative in Bangka Tengah Regency, 2015-2018

Jenis Keputusan <i>Type of Decision</i>	2015	2016	2017	2018
(1)	(2)	(3)	(4)	(5)
Peraturan Daerah <i>Region Regulation</i>	20	18	7	17
Keputusan DPRD <i>Legislative Assembly Decision</i>	21	5	9	21
Keputusan Pimpinan DPRD <i>Legislative Assembly Header Decision</i>	21	17	13	-
Keputusan Daerah <i>Region Decision</i>	-	-	-	-
Rapat-rapat <i>The Meeting</i>	117	103	87	82
Lainnya <i>Others</i>	-	-	-	-
Jumlah/Total	179	141	116	120

Sumber: Sekretariat DPRD Kabupaten Bangka Tengah
Source: Secretariat Legislative Assembly of Bangka Tengah Regency

GOVERNMENT

Tabel 2.2.5 Jumlah Produk Hukum Daerah di Kabupaten Bangka Tengah 2018
Table Number of Regional Legal Products in Bangka Tengah Regency 2018

Tahun <i>Year</i>	Program Legalisasi Daerah (Prolegda) <i>Legalization Program Areas</i>	Perda yang Disahkan Tahun Ini <i>This Year Regional Regulation</i>	Peraturan Daerah Inisiatif <i>Initiative Regional Regulation</i>
(1)	(2)	(3)	(4)
2016	22	18	-
2017	4	7	-
2018	18	17	1

Sumber: Sekretariat DPRD Kabupaten Bangka Tengah
Source: Secretariat Legislative Assembly of Bangka Tengah Regency

Tabel 2.2.6 Jumlah Anggota DPRD Menurut Kelompok Umur dan Jenis Kelamin di Kabupaten Bangka Tengah, 2018
Table Number of Regional House of Representative Members by Age and Sex in Bangka Tengah Regency, 2018

Kelompok Umur <i>Age</i>	Jumlah Anggota <i>Number of Member</i>			
	Laki-laki <i>Male</i>	Perempuan <i>Female</i>	Jumlah <i>Total</i>	
(1)	(2)	(3)	(4)	
21-35	2	-	2	
36-49	13	2	15	
50-59	7	1	8	
60+	-	-	-	
Jumlah/Total	2018	22	3	25
	2017	22	3	25
	2016	22	3	25

Sumber: Sekretariat DPRD Kabupaten Bangka Tengah
 Source: Secretariat Legislative Assembly of Bangka Tengah Regency

GOVERNMENT

2.3 PEGAWAI NEGERI SIPIL/*CIVIL SERVANTS*

Tabel 2.3.1 Jumlah Pegawai Negeri Sipil Menurut Dinas/Instansi Pemerintah dan Jenis Kelamin di Kabupaten Bangka Tengah, 2018

Number of Civil Servants by Institution/Office and Sex in Bangka Tengah Regency, 2018

No.	Dinas/Instansi Pemerintahan <i>Institution/Office</i>	Jenis Kelamin/ <i>Sex</i>		
		Laki-Laki <i>Male</i>	Perempuan <i>Female</i>	Jumlah <i>Total</i>
(1)	(2)	(3)	(4)	(5)
1	Sekretariat Daerah	59	22	81
2	Inspektorat	13	10	23
3	Badan Perencanaan Pembangunan dan Penelitian Pengembangan Daerah	11	14	25
4	Badan Pengelolaan Keuangan dan Aset Daerah	18	17	35
5	Badan Pengelolaan Pajak dan Retribusi Daerah	12	7	19
6	Badan Kepegawaian dan Pengembangan Sumber Daya Manusia Daerah	21	11	32
7	Dinas Pendidikan	26	14	40
8	Dinas Kesehatan	16	36	52
9	Dinas Pekerjaan Umum, Penataan Ruang dan Pertanahan	22	6	28
10	Dinas Sosial, Pemberdayaan Masyarakat dan Desa	15	14	29
11	Dinas Lingkungan Hidup	13	13	26
12	Dinas Kebudayaan, Pariwisata, Kepemudaan dan Olah Raga	17	9	26
13	Dinas Pengendalian Penduduk, Keluarga Berencana, Pemberdayaan Perempuan dan Perlindungan Anak	7	16	23
14	Dinas Perikanan	11	7	18

Bersambung /*Continued*

Lanjutan Tabel/*Continued Table 2.3.1*

No.	Dinas/Instansi Pemerintahan <i>Institution/Office</i>	Jenis Kelamin/ <i>Sex</i>		
		Laki- Laki <i>Male</i>	Perem- puan <i>Female</i>	Jumlah <i>Total</i>
(1)	(2)	(3)	(4)	(5)
15	Satuan Polisi Pamong Praja	23	5	28
16	Dinas Kependudukan dan Pencatatan Sipil	13	8	21
17	Dinas Perumahan, Kawasan Permukiman dan Perhubungan	17	1	18
18	Dinas Penanaman Modal, Pelayanan Perizinan Terpadu Satu Pintu dan Tenaga Kerja	13	14	27
19	Dinas Komunikasi, Informatika dan Statistik	13	6	19
20	Dinas Perindustrian, Perdagangan, Koperasi dan Usaha Kecil dan Menengah	15	10	25
21	Dinas Pertanian	13	12	25
22	Dinas Pangan	18	13	31
23	Dinas Kearsipan dan Perpustakaan	10	8	18
24	Badan Penanggulangan Bencana, Kesatuan Bangsa dan Politik	11	7	18
	SKPD	407	280	687
25	Sekretariat Dewan Perwakilan Rakyat	13	9	22
26	Sekretariat Komisi Pemilihan Umum	3	0	3
	Sekretariat	16	9	25
27	Kecamatan Koba	5	9	14

Bersambung /*Continued*

Lanjutan Tabel/Continued Table 2.3.1

No.	Dinas/Instansi Pemerintahan <i>Institution/Office</i>	Jenis Kelamin/Sex		
		Laki- Laki <i>Male</i>	Perem- puan <i>Female</i>	Jumlah <i>Total</i>
(1)	(2)	(3)	(4)	(5)
28	Kecamatan Lubukbesar	9	2	11
29	Kecamatan Namang	2	10	12
30	Kecamatan Simpangkatis	10	7	17
31	Kecamatan Sungaiselan	9	7	16
32	Kecamatan Pangkalanbaru	11	8	19
	Kecamatan	46	43	89
33	Kelurahan Koba	4	1	5
34	Kelurahan Padang Mulia	1	2	3
35	Kelurahan Arung Dalam	5	1	6
36	Kelurahan Berok	4	1	5
37	Kelurahan Simpang Perlang	3	1	4
38	Kelurahan Sungaiselan	2	4	6
39	Kelurahan Dul	5	5	10
	Kelurahan	24	15	39
40	UPT Badan Pengelolaan Pajak dan Retribusi Daerah Kecamatan Koba	1	1	2

Bersambung /Continued

Lanjutan Tabel/*Continued Table 2.3.1*

No.	Dinas/Instansi Pemerintahan <i>Institution/Office</i>	Jenis Kelamin/ <i>Sex</i>		
		Laki-Laki <i>Male</i>	Perempuan <i>Female</i>	Jumlah <i>Total</i>
(1)	(2)	(3)	(4)	(5)
41	UPT Badan Pengelolaan Pajak dan Retribusi Daerah Kecamatan Lubukbesar	0	0	0
42	UPT Badan Pengelolaan Pajak dan Retribusi Daerah Kecamatan Namang	0	0	0
43	UPT Badan Pengelolaan Pajak dan Retribusi Daerah Kecamatan Simpangkatis	1	0	1
44	UPT Badan Pengelolaan Pajak dan Retribusi Daerah Kecamatan Sungaiselan	2	0	2
45	UPT Badan Pengelolaan Pajak dan Retribusi Daerah Kecamatan Pangkalanbaru	3	2	5
46	UPT Pasar Sungaiselan	1	0	1
47	UPT Perikanan Budidaya	3	2	5
48	UPTD Laboratorium Lingkungan	1	1	2
49	UPT Tempat Pemrosesan Akhir	1	0	1
50	UPTD Pengelolaan Prasarana Teknis Perhubungan	3	2	5
64	UPTD Metrologi dan Pengelolaan Pasar	1	0	1
	UPT	17	8	25
65	Puskesmas Koba	8	35	43
66	Puskesmas Lubukbesar	3	25	28

Bersambung /*Continued*

GOVERNMENT

Lanjutan Tabel/Continued Table 2.3.1

No.	Dinas/Instansi Pemerintahan <i>Institution/Office</i>	Jenis Kelamin/Sex		
		Laki-Laki <i>Male</i>	Perempuan <i>Female</i>	Jumlah <i>Total</i>
(1)	(2)	(3)	(4)	(5)
67	Puskesmas Namang	8	31	39
68	Puskesmas Simpangkatis	4	38	42
69	Puskesmas Sungaiselan	16	32	48
70	Puskesmas Pangkalanbaru	6	43	49
71	Puskesmas Benteng	4	39	43
72	Puskesmas Lampur	8	20	28
73	Puskesmas Perlang	2	14	16
74	UPTD Rumah Sakit Umum Daerah	63	155	336
	Kesehatan	122	432	554
69	TK Pembina	0	29	29
70	SD Negeri	316	620	936
71	SMP Negeri	92	173	265
	Sekolah	408	822	1 230
	Jumlah/Total	2018	1 040	1 609
		2017	1 090	1 652
		2016	1 274	1 812

Sumber: Badan Kepegawaian dan Pengembangan Sumber Daya Manusia Daerah Kabupaten Bangka Tengah

Source: Regional Personnel and Human Resource Development Agency of Bangka Tengah Regency

Tabel 2.3.2 Jumlah Pegawai Negeri Sipil Menurut Pendidikan Tertinggi yang Ditamatkan dan Jenis Kelamin di Bangka Tengah, 2018
Number of Civil Servants by Educational Attainment and Sex in Bangka Tengah Regency, 2018

Pendidikan Terakhir <i>Educational Attainment</i>	Jenis Kelamin/Sex		
	Laki-Laki <i>Male</i>	Perempuan <i>Female</i>	Jumlah <i>Total</i>
(1)	(2)	(3)	(4)
Sampai dengan SD <i>Up to Primary School</i>	1	0	1
SLTP/Sederajat <i>General/Vocational Junior High School</i>	6	0	6
SMA/Sederajat <i>General/Vocational Senior High School</i>	165	152	317
Diploma I,II <i>Diploma I,II</i>	91	187	278
Diploma III/Sarjana Muda <i>Diploma III/Bachelor</i>	143	411	554
Tingkat Sarjana/Doktor/Ph.d <i>University Graduates</i>	634	859	1 493
Jumlah/Total	2018	1 040	1 609
	2017	1 090	1 652
	2016	1274	1812

Sumber: Badan Kepegawaian dan Pengembangan Sumber Daya Manusia Daerah Kabupaten Bangka Tengah

Source: Regional Personnel and Human Resource Development Agency of Bangka Tengah Regency

GOVERNMENT

Tabel 2.3.3 Jumlah Pegawai Negeri Sipil Menurut Golongan Kepangkatan dan Jenis Kelamin di Kabupaten Bangka Tengah, 2018
Number of Civil Servants by Hierarchy and Sex in Bangka Tengah Regency, 2018

Golongan Kepangkatan <i>Hierarchy</i>	Jenis Kelamin/ <i>Sex</i>		
	Laki-Laki <i>Male</i>	Perempuan <i>Female</i>	Jumlah <i>Total</i>
(1)	(2)	(3)	(4)
I/A (Juru Muda)	0	0	0
I/B (Juru Muda Tingkat I)	0	0	0
I/C (Juru)	1	0	1
I/D (Juru Tingkat I)	4	0	4
Golongan I/Range I	5	0	5
II/A (Pengatur Muda)	9	6	15
II/B (Pengatur Muda Tingkat I)	22	31	53
II/C (Pengatur)	47	34	81
II/D (Pengatur Tingkat I)	72	122	194
Golongan II/Range II	150	193	343
III/A (Penata Muda)	150	370	520
III/B (Penata Muda Tingkat I)	209	379	588

Bersambung /Continued

Lanjutan Tabel/Continued Table 2.3.3

Golongan Kepangkatan <i>Hierarchy</i>	Jenis Kelamin/Sex		
	Laki-Laki <i>Male</i>	Perempuan <i>Female</i>	Jumlah <i>Total</i>
(1)	(2)	(3)	(4)
III/C (Penata)	214	327	541
III/D (Penata Tingkat I)	110	135	245
Golongan III/Range III	683	1 211	1 894
IV/A (Pembina Muda)	150	191	341
IV/B (Pembina Muda Tingkat I)	35	11	46
IV/C (Pembina)	16	3	19
IV/D (Pembina Tingkat I)	1	0	1
Golongan IV/Range IV	202	205	407
Jumlah/Total	2018	1 090	1 652
	2017	1 274	1 812
	2016	1 274	1 812

Sumber: Badan Kepegawaian dan Pengembangan Sumber Daya Manusia Daerah Kabupaten Bangka Tengah

Source: Regional Personnel and Human Resource Development Agency of Bangka Tengah Regency

GOVERNMENT

Tabel 2.3.4 Jumlah Pegawai Negeri Sipil menurut Dinas/Instansi Pemerintahan dan Golongan di Kabupaten Bangka Tengah, 2018

Total Of Civil Servants by Governance Intitution and Fraction of Education Ended in Bangka Tengah Regency, 2018

No.	Dinas/Instansi Pemerintahan <i>Servant Office/Government Institution</i>	GOLONGAN <i>Fraction</i>				Jumlah <i>Total</i>
		I	II	III	IV	
(1)	(2)	(3)	(4)	(5)	(6)	(7)
1	Sekretariat Daerah	0	6	61	15	82
2	Inspektorat	0	2	16	5	23
3	Badan Perencanaan Pembangunan dan Penelitian Pengembangan Daerah	0	2	25	3	30
4	Badan Pengelolaan Keuangan dan Aset Daerah	0	5	27	2	34
5	Badan Pengelolaan Pajak dan Retribusi Daerah	0	4	12	3	19
6	Badan Kepegawaian dan Pengembangan Sumber Daya Manusia Daerah	0	9	19	3	31
7	Dinas Pendidikan	0	5	21	13	39
8	Dinas Kesehatan	0	10	39	3	52
9	Dinas Pekerjaan Umum, Penataan Ruang dan Pertanahan	0	3	22	2	27
10	Dinas Sosial, Pemberdayaan Masyarakat dan Desa	0	4	23	1	28
11	Dinas Lingkungan Hidup	0	2	22	2	26

Bersambung /Continued

Lanjutan Tabel/*Continued Table 2.3.4*

No.	Dinas/Instansi Pemerintahan <i>Servant Office/Government Institution</i>	GOLONGAN <i>Fraction</i>				Jumlah <i>Total</i>
		I	II	III	IV	
(1)	(2)	(3)	(4)	(5)	(6)	(7)
12	Dinas Kebudayaan, Pariwisata, Kepemudaan dan Olah Raga	0	8	15	3	26
13	Dinas Pengendalian Penduduk, Keluarga Berencana, Pemberdayaan Perempuan dan Perlindungan Anak	0	1	18	5	24
14	Dinas Perikanan	0	1	14	2	17
15	Satuan Polisi Pamong Praja	0	13	12	3	28
16	Dinas Kependudukan dan Pencatatan Sipil	0	3	15	3	21
17	Dinas Perumahan, Kawasan Permukiman dan Perhubungan	0	4	11	3	18
18	Dinas Penanaman Modal, Pelayanan Perizinan Terpadu Satu Pintu dan Tenaga Kerja	0	7	16	4	27
19	Dinas Komunikasi, Informatika dan Statistik	0	4	11	5	20
20	Dinas Perindustrian, Perdagangan, Koperasi dan Usaha Kecil dan Menengah	0	7	14	4	25
21	Dinas Pertanian	0	4	18	3	25

Bersambung /*Continued*

Lanjutan Tabel/Continued Table 2.3.4

No.	Dinas/Instansi Pemerintahan <i>Servant Office/Government Institution</i>	GOLONGAN <i>Fraction</i>				Jumlah <i>Total</i>
		I	II	III	IV	
(1)	(2)	(3)	(4)	(5)	(6)	(7)
22	Dinas Pangan	0	2	26	3	31
23	Dinas Kearsipan dan Perpustakaan	0	5	10	5	20
24	Badan Penanggulangan Bencana, Kesatuan Bangsa dan Politik	0	1	14	4	19
25	Sekretariat Dewan Perwakilan Rakyat	0	2	14	5	21
26	Sekretariat Komisi Pemilihan Umum	0	1	2	0	3
27	Kecamatan Koba	0	2	8	2	12
28	Kecamatan Lubukbesar	1	3	7	0	11
29	Kecamatan Namang	0	2	10	0	12
30	Kecamatan Simpangkatis	0	4	11	2	17
31	Kecamatan Sungaiselan	0	6	9	1	16
32	Kecamatan Pangkalanbaru	0	3	16	1	20
33	Kelurahan Koba	0	0	6	0	6

Bersambung /Continued

Lanjutan Tabel/*Continued Table 2.3.4*

No.	Dinas/Instansi Pemerintahan <i>Servant Office/Government Institution</i>	GOLONGAN <i>Fraction</i>				Jumlah <i>Total</i>
		I	II	III	IV	
(1)	(2)	(3)	(4)	(5)	(6)	(7)
34	Kelurahan Padang Mulia	0	0	3	0	3
35	Kelurahan Arung Dalam	0	0	5	0	5
36	Kelurahan Berok	0	1	3	0	4
37	Kelurahan Simpang Perlang	0	0	3	0	3
38	Kelurahan Sungaiselan	0	2	4	0	6
39	Kelurahan Dul	0	0	10	0	10
40	UPT Badan Pengelolaan Pajak dan Retribusi Daerah Kecamatan Koba	0	0	2	0	2
41	UPT Badan Pengelolaan Pajak dan Retribusi Daerah Kecamatan Lubukbesar	0	0	0	0	0
42	UPT Badan Pengelolaan Pajak dan Retribusi Daerah Kecamatan Namang	0	0	1	0	1
43	UPT Badan Pengelolaan Pajak dan Retribusi Daerah Kecamatan Simpangkatis	0	1	0	0	1

Bersambung /*Continued*

GOVERNMENT**Lanjutan Tabel/Continued Table 2.3.4**

No.	Dinas/Instansi Pemerintahan <i>Servant Office/Government Institution</i>	GOLONGAN <i>Fraction</i>				Jumlah <i>Total</i>
		I	II	III	IV	
(1)	(2)	(3)	(4)	(5)	(6)	(7)
44	UPT Badan Pengelolaan Pajak dan Retribusi Daerah Kecamatan Sungaiselan	0	0	1	0	1
45	UPT Badan Pengelolaan Pajak dan Retribusi Daerah Kecamatan Pangkalanbaru	0	2	3	0	5
46	UPT Pasar Sungaiselan	0	0	1	0	1
47	Puskesmas Koba	0	8	35	0	43
48	Puskesmas Lubukbesar	0	10	18	0	28
49	Puskesmas Namang	0	7	33	0	40
50	Puskesmas Simpangkatis	0	7	35	0	42
51	Puskesmas Sungaiselan	0	10	37	0	47
52	Puskesmas Pangkalanbaru	0	8	41	0	49
53	Puskesmas Benteng	0	7	35	1	43

Bersambung /Continued

Lanjutan Tabel/Continued Table 2.3.4

No.	Dinas/Instansi Pemerintahan <i>Servant Office/Government Institution</i>	GOLONGAN <i>Fraction</i>				Jumlah <i>Total</i>
		I	II	III	IV	
(1)	(2)	(3)	(4)	(5)	(6)	(7)
54	Puskesmas Lampur	0	8	19	0	27
55	Rumah Sakit Umum Daerah	0	56	158	3	217
56	TK Pembina	0	3	26	0	29
57	SD Negeri	2	49	629	256	936
58	SMP Negeri	1	19	208	37	265
59	Jumlah/Total 2018	4	333	1 874	407	2 618
60	2017	6	429	1 879	428	2 742
61	2016	7	579	2 043	457	3 086

Sumber: Badan Kepegawaian dan Pengembangan Sumber Daya Manusia Daerah Kabupaten Bangka Tengah

Source: Regional Personnel and Human Resource Development Agency of Bangka Tengah Regency

GOVERNMENT

Tabel 2.3.5 Jumlah dan Persentase Pegawai Negeri Sipil Menurut Golongan Kepangkatan di Kabupaten Bangka Tengah, 2018
Total and Percentage of Civil Servants by Hierarchy in Bangka Tengah Regency, 2018

Pangkat/Golongan <i>Hierarchy</i>	Jumlah Pegawai <i>Total of Civil Servants</i>	Persentase <i>Percentage</i>
(1)	(2)	(3)
I/a	0	0
I/b	0	0,00
I/c	1	0,04
I/d	4	0,15
II/a	15	0,57
II/b	53	2,00
II/c	81	3,06
II/d	194	7,32
III/a	520	19,63
III/b	588	22,20
III/c	541	20,42
III/d	245	9,25
IV/a	341	12,87
IV/b	46	1,74
IV/c	19	0,72
IV/d	1	0,04
IV/e	0	0
Jumlah/Total	2 649	100,00
2017	2 742	100,00
2016	3 086	100,00

Sumber: Badan Kepegawaian dan Pengembangan Sumber Daya Manusia Daerah Kabupaten Bangka Tengah

Source: Regional Personnel and Human Resource Development Agency of Bangka Tengah Regency

Tabel
Table

2.3.6

Jumlah Eselon Menurut Jenis Kelamin di Kabupaten Bangka Tengah, 2018

Number of Eselon by Genre in Bangka Tengah Regency, 2018

Eselon <i>Eselon</i>	Jenis Kelamin/ <i>Gender</i>		Jumlah <i>Total</i>	
	Laki-Laki <i>Male</i>	Perempuan <i>Female</i>		
(1)	(2)	(3)	(4)	
1. Eselon II	23	5	28	
2. Eselon III	92	26	118	
3. Eselon IV	181	140	321	
Jumlah/<i>Total</i>	2018	296	171	467
	2017	284	161	445
	2016	251	153	404

Sumber: Badan Kepegawaian dan Pengembangan Sumber Daya Manusia Daerah Kabupaten Bangka Tengah


Source: Regional Personnel and Human Resource Development Agency of Bangka Tengah Regency

“
PENDUDUK YANG BEKERJA
MENURUT JUMLAH JAM KERJA
SEMINGGU YANG LALU
”

2018

People who work by
Working Hours Weeks ago

94437
Orang



PENJELASAN TEKNIS**TECHNICAL NOTES**

1. Sumber utama data kependudukan adalah sensus penduduk yang dilaksanakan setiap sepuluh tahun sekali. Sensus penduduk telah dilaksanakan sebanyak enam kali sejak Indonesia merdeka, yaitu tahun 1961, 1971, 1980, 1990, 2000, dan 2010.
 2. Di dalam sensus penduduk, pencacahan dilakukan terhadap seluruh penduduk yang berdomisili di wilayah teritorial Indonesia termasuk warga negara asing kecuali anggota korps diplomatik negara sahabat beserta keluarganya.
 3. Metode pengumpulan data dalam sensus dilakukan dengan wawancara antara petugas sensus dengan responden dan juga melalui e-census. Pencatatan penduduk menggunakan konsep usual residence, yaitu konsep di mana penduduk biasa bertempat tinggal. Bagi penduduk yang bertempat tinggal tetap dicacah di mana mereka biasa tinggal, sedangkan untuk penduduk yang tidak bertempat tinggal tetap dicacah di tempat di mana mereka ditemukan petugas sensus pada malam 'Hari Sensus'. Termasuk penduduk yang tidak bertempat tinggal tetap adalah tuna wisma, awak kapal berbendera Indonesia,
1. *The main source of demographic data is population census, which is conducted every ten years. Population Census has been conducted six times since Indonesia's independence: 1961, 1971, 1980, 1990, 2000, and 2010.*
 2. *The population census enumerates all residents who domicile in the entire territory of Indonesia including foreign citizens except the diplomatic corps members and their families.*
 3. *The methods of data collection in the census carried out by the census interviews with respondents and also through e-census. Recording of the population uses the concept of usual residence, which is a concept in which people habitually resides. For residents who live permanently enumerated where they used to live, while for residents who do not live permanently enumerated at the place where they found the census takers in the night 'Census Day'. Including people without permanent residence is homeless, the crew of Indonesian-flagged vessels, the occupants of boat /*

penghuni perahu/rumah apung, masyarakat terpencil/terasing, dan pengungsi. Bagi mereka yang mempunyai tempat tinggal tetap dan sedang bepergian ke luar wilayah lebih dari enam bulan, tidak dicacah di tempat tinggalnya, tetapi dicacah di tempat tujuannya.

floating house, people in remote /isolated, and refugees. For those who have a permanent residence and travel outside the region for more than six months, are not enumerated in the residence, but chopped at his destination.

4. Dalam publikasi ini, data yang disajikan merupakan hasil SP2010 (Mei), penduduk pertengahan tahun 2010 (Juni), dan hasil proyeksi penduduk 2010 dan 2016.
 5. Tabel hasil SP2010 merujuk pada Mei sedangkan hasil proyeksi penduduk merujuk pada pertengahan tahun (Juni)
 6. Penduduk Indonesia adalah semua orang yang berdomisili di wilayah teritorial Indonesia selama 6 bulan atau lebih dan atau mereka yang berdomisili kurang dari 6 bulan tetapi bertujuan menetap.
 7. Rata-rata pertumbuhan penduduk adalah angka yang menunjukkan tingkat penambahan penduduk per tahun dalam jangka waktu tertentu.
4. *The population data in this publication is the result of the 2010 Population Census (May), mid-year population of 2010 (June), and population projection for 2010 and 2016.*
 5. *The tables of 2010 Population Census result refer to May and population projection refer to mid-year population (June).*
 6. *The population of Indonesia are all residents of the entire territory of Indonesia who have stayed for six months or longer, and those who intended to stay more than six months even though their length of stay is less than six months.*
 7. *The average growth rate of population is the annual population growth rate over a certain period.*

- | | |
|---|---|
| 8. Kepadatan penduduk adalah banyaknya penduduk per kilometer persegi. | 8. <i>Population density is the number of inhabitants per square kilometer.</i> |
| 9. Rasio jenis kelamin adalah perbandingan antara banyaknya penduduk laki-laki dengan banyaknya penduduk perempuan pada suatu daerah dan waktu tertentu. Biasanya dinyatakan dengan banyaknya penduduk laki-laki untuk 100 penduduk perempuan. | 9. <i>Sex ratio is the ratio of males population to females population in a given area and time, usually expressed as the number of males for every 100 females.</i> |
| 10. Rumah tangga adalah seseorang atau sekelompok orang yang mendiami sebagian atau seluruh bangunan fisik/sensus dan biasanya tinggal bersama serta pengelolaan makan dari satu dapur. Yang dimaksud makan dari satu dapur adalah jika pengurusan kebutuhan sehari-harinya dikelola bersama-sama menjadi satu. | 10. <i>Household is an individual or group of people living in a physical/census building unit or part of it and usually commit on a common provision for food and other essentials of living. Common provision for food means one organising daily needs for all of household members.</i> |
| 11. Anggota rumah tangga adalah semua orang yang biasanya bertempat tinggal di suatu rumah tangga, baik yang berada di rumah pada waktu pencacahan maupun yang sementara tidak ada. | 11. <i>Household member are those who usually lives in a household regardless of their location at the time of enumeration.</i> |
| 12. Rata-rata anggota rumah tangga adalah angka yang menunjukkan rata-rata jumlah anggota rumah tangga per rumah tangga. | 12. <i>Average household size is the average number of household members per household.</i> |

13. Sumber utama data ketenagakerjaan adalah Survei Angkatan Kerja Nasional (Sakernas). Survei ini khusus dirancang untuk mengumpulkan informasi/data ketenagakerjaan. Pada beberapa survei sebelumnya, pengumpulan data ketenagakerjaan dipadukan dalam kegiatan lainnya, seperti Survei Sosial Ekonomi Nasional (Susenas), Sensus Penduduk (SP), dan Survei Penduduk Antar Sensus (SUPAS). Sakernas pertama kali diselenggarakan pada tahun 1976, kemudian dilanjutkan pada tahun 1977 dan 1978. Pada tahun 1986–1993, Sakernas diselenggarakan secara triwulanan di seluruh provinsi di Indonesia, baru sejak tahun 1994–2001, Sakernas dilaksanakan secara tahunan, yaitu setiap bulan Agustus. Pada tahun 2002–2004, di samping Sakernas Tahunan dilakukan pula Sakernas Triwulanan. Pada tahun 2005–2010, pengumpulan data Sakernas dilaksanakan secara semesteran pada Februari (Semester I) dan Agustus (Semester II). Tahun 2011 mulai dilakukan kembali secara triwulanan, yaitu Februari (Triwulan I), Mei (Triwulan II), Agustus (Triwulan III), dan November (Triwulan IV). Sakernas Triwulanan ini dimaksudkan untuk memantau indikator ketenagakerjaan secara dini di Indonesia yang mengacu pada The Key Indicators of the Labour Market
13. *The main source of employment data is National Labour Force Survey (Sakernas). This survey is specifically designed to collect information on labour force statistics. Previously, the collection of such data was integrated with other surveys, such as National Socio-Economic Survey. (Susenas), Population Census (SP), and Intercensal Population Survey (SUPAS). The first Sakernas was conducted in 1976, then conducted annually during the period 1977–1978. During 1986–1993, Sakernas was conducted quarterly in all provinces in Indonesia, only since 1994 until 2001 Sakernas was conducted yearly, every August of the year. During the period 2002–2004, besides a yearly Sakernas, BPS also conducted a quarterly Sakernas. During the period 2005–2010, Sakernas has been conducted in semester period, i.e. February (Semester I) and August (Semester II). In 2011 is conducted back on a quarterly basis which is: February (First Quarter), May (Second Quarter), August (Third Quarter), and November (Fourth Quarter). A Quarterly Sakernas is aimed to monitor the prompt indicators of Indonesian labour market which referred to The Key Indicators of the Labour Market (KILM) recommended by The International Labour Organization (ILO).*

(KILM) yang direkomendasikan oleh The International Labour Organization (ILO).

14. Sejak Sakernas 2001, konsep status pekerjaan dan pengangguran mengalami perluasan dan penyempurnaan. Status pekerjaan yang pada Sakernas 2000 hanya 5 kategori, mulai tahun 2001 ditambahkan kategori baru, yaitu: pekerja bebas di pertanian dan pekerja bebas di nonpertanian. Selain itu, dalam rangka menyesuaikan dengan konsep ILO, konsep pengangguran terbuka diperluas, yaitu di samping mencakup penduduk yang aktif mencari pekerjaan, mencakup pula kelompok penduduk yang sedang mempersiapkan usaha/pekerjaan baru, kelompok penduduk yang tidak mencari pekerjaan karena merasa tidak mungkin mendapatkan pekerjaan, serta kelompok penduduk yang tidak aktif mencari pekerjaan dengan alasan sudah mempunyai pekerjaan, tetapi belum mulai bekerja.
 15. Hasil Sakernas Triwulan I (Februari 2014) dan Triwulan II (Mei 2014) disajikan sampai tingkat provinsi (jumlah sampel 50.000 rumah tangga). Sementara itu, Sakernas Triwulan III (Agustus 2014) disajikan sampai tingkat kabupaten/kota karena jumlah sampel cukup besar sekitar
14. *Since 2001 Sakernas, the concept of employment status and unemployment was revised. The employment status previously covered only 5 categories, but since 2001 two new categories of casual employee both in agriculture and non-agriculture sectors have been added. In addition, to adapt the ILO concept, the concept of open unemployment was also extended. Open unemployment covers population who were looking for work, population who were establishing a new business/firm/establishment, discouraged job seekers, and those who were not actively looking for work with the reason of already having job but not starting to work.*
 15. *The results of Sakernas for first quarter (February 2014) and second quarter (May 2014) were presented at the province level (sampel size 50,000 households). The results of Sakernas for the third quarter (August 2014) were published up to regency/municipality level as the sample*

200.000 rumah tangga, di mana jumlah tersebut terdiri dari 50.000 rumah tangga merupakan sampel Sakernas triwulanan dan 150.000 rumah tangga sampel Sakernas tambahan. Tingkat pemasukan dokumen pada Sakernas Agustus 2014 sebesar 96,30 persen. Sakernas Agustus 2014 menggunakan penimbang hasil proyeksi penduduk tahun 2010–2035. Untuk Sakernas Triwulan IV (November 2014) tidak dilaksanakan, sehingga datanya tidak dapat disajikan.

size was quite large around 200,000 households, consisting of 50,000 households of quarterly sample and 150,000 households of additional sample. The response rate for August 2014 Sakernas was 96.30 percent. It used the population projection weighing results 2010–2035. Sakernas fourth quarter (November 2014) was not conducted, so that the data can not be presented.

16. Penduduk usia kerja adalah penduduk yang berumur 15 tahun ke atas.

16. Working age population is persons of 15 years and over.

17. Angkatan kerja adalah penduduk usia kerja (15 tahun ke atas) yang bekerja, punya pekerjaan namun sementara tidak bekerja, dan pengangguran.

17. Labor force or economically active are persons of 15 years and over, who in the previous week were working, temporarily absent from work but having jobs, and unemployment.

18. Bekerja adalah melakukan pekerjaan dengan maksud memperoleh atau membantu memperoleh pendapatan atau keuntungan dan lamanya bekerja paling sedikit 1 jam secara terus menerus dalam seminggu yang lalu (termasuk pekerja keluarga tanpa upah yang membantu dalam suatu usaha/kegiatan ekonomi).

18. The concept of working means activity intended to earn income by doing work or helping to do work at least on hour continuously during the reference week (including unpaid family worker/s for any economic activity).

19. Jumlah jam kerja seluruhnya adalah jumlah jam kerja yang

19. Total working hours is the total hours spent by an employee to

digunakan untuk bekerja (tidak termasuk jam kerja istirahat resmi dan jam kerja yang digunakan untuk hal-hal di luar pekerjaan).

perform all jobs (excluding the time use other activities which are not classified as work).

20. Lapangan usaha adalah bidang kegiatan dari pekerjaan/tempat bekerja di mana seseorang bekerja. Klasifikasi lapangan usaha mengikuti Klasifikasi Baku Lapangan Usaha Indonesia (KBLI) dalam 1 digit.

20. *Industry is field of a person's activity or establishment. The classification of industries follows the Indonesia Standard Industrial Classification (KBLI) in one digit.*

21. Status pekerjaan adalah kedudukan seseorang dalam unit usaha/kegiatan dalam melakukan pekerjaan.

21. *Employment status is the status of a person at his place of work or establishment where he was employed.*

22. Pekerja tak dibayar adalah seseorang yang bekerja membantu usaha untuk memperoleh penghasilan/keuntungan yang dilakukan oleh salah seorang anggota rumah tangga atau bukan anggota rumah tangga tanpa mendapat upah/gaji

22. *Unpaid worker is a person who intended to work without pay in an establishment run by other members of the family, relative or neighbour.*

ULASAN**DESCRIPTION**

Data Proyeksi Penduduk Tahun 2010-2020 dari BPS Kabupaten Bangka Tengah menunjukkan jumlah penduduk Kabupaten Bangka Tengah pada tahun 2018 sebesar 192.429 jiwa.

Penduduk di Bangka Tengah lebih di dominasi laki-laki daripada penduduk perempuan, sama seperti tahun sebelumnya. Jumlah penduduk laki-laki sebanyak 100.920 (52,45%) jiwa dan perempuan sebanyak 91.509 (47,55%) jiwa. Sehingga sex ratio penduduk Kabupaten Bangka Tengah menjadi 110 artinya apabila terdapat penduduk laki-laki sebanyak 110 jiwa maka penduduk perempuan jumlahnya sebanyak 100 jiwa.

Dari data jumlah penduduk dan luas wilayah akan dapat diketahui kepadatan penduduk suatu wilayah dengan satuan jiwa/km². Tingkat kepadatan penduduknya tahun 2018 yaitu 84 jiwa/km². Artinya setiap 1 km² dihuni oleh 84 penduduk.

Jumlah penduduk Kabupaten Bangka Tengah usia 15 tahun ke atas atau yang termasuk Penduduk Usia Kerja (PUK) pada tahun 2018 sebanyak 138.475 jiwa. Dari total PUK, sebanyak 93.626 jiwa adalah angkatan kerja (bekerja dan/atau mencari kerja) dan yang bukan angkatan kerja (sekolah, mengurus

Population Projection Data 2010-2020 of BPS Bangka Tengah regency showed the population of Bangka Tengah regency in 2018 amounted to 192,429 people.

Residents in Bangka Tengah dominated by males than females, the same as the previous year. Number of male population as much as 100,920 (52.45%) and women's lives as much as 91,509 (47.55%) people. So the sex ratio of the population of Bangka Tengah Regency to 110 meaningless if there is a male population of 110 inhabitants, the female population number as many as 100 deaths.

The population density of an area can be seen from population and area data with units of person/km². The population density in 2018 is 84 person/km². This mean that every 1 km² is inhabited by 84 residents.

The population of Bangka Tengah regency aged 15 years and above or included Working Age Population in 2018 as many as 138,475 people. Of the total PUK, as many as 93,626 inhabitants is the labor force (working and/or looking for work) and not of the labor force (school, taking care

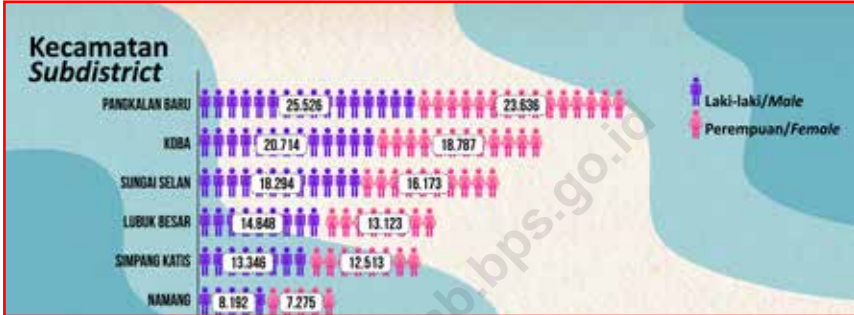
rumah tangga, lainnya) sebanyak 40.178 jiwa. Dari total angkatan kerja tersebut, ada sebanyak 94.437 jiwa yang telah bekerja, sedangkan sisanya 2.891 sedang mencari pekerjaan.

Tingkat Partisipasi Angkatan Kerja (TPAK) Kabupaten Bangka Tengah tahun 2018 sebesar 70,99 persen, artinya sebesar 69,26 70,99 persen penduduk usia kerja aktif secara ekonomi. Adapun tingkat pengangguran terbuka untuk Kabupaten Bangka Tengah tahun 2018 sebesar 3,93. Angka ini menunjukkan bahwa dari 100 penduduk yang termasuk angkatan kerja, secara rata-rata 3-4 orang diantaranya pencari kerja. TPT Kabupaten Bangka Tengah menurun setelah mengalami kenaikan dari tahun 2015 yaitu 3,38.

of the household, etc.) as many as 40,178 people. Of the total workforce, there are as many as 94,437 inhabitants who have worked, while the remaining 2,891 were looking for work.

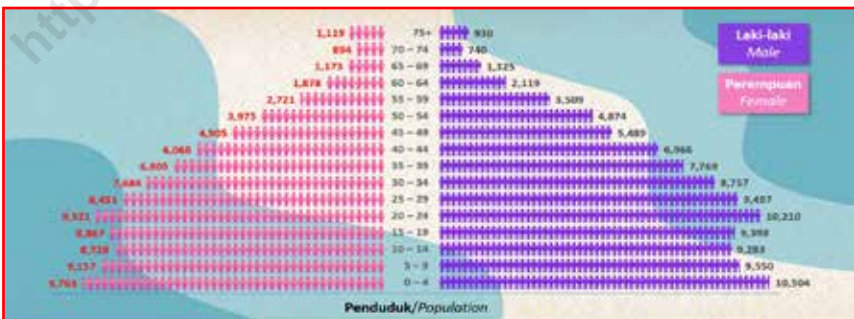
Labor Force Participation Rate (LFPR) Bangka Tengah regency in 2018 amounted to 70.99 percent, it means 70.99 percent population were working age population economically active. The open unemployment rate for Bangka Tengah regency in 2018 was 3.93. This number shown that 100 residents including the labor force, on average 3-4 people including kerja. LFPR of Bangka Tengah Regency experiencing an increase than 2017 of 3.38..

Gambar/Figure 3.1
Jumlah Penduduk menurut Kecamatan dan Jenis Kelamin
di Kabupaten Bangka Tengah, 2018
Number of Population by Subdistrict and Sex in Bangka Tengah Regency 2018



Sumber: Badan Pusat Statistik Kabupaten Bangka Tengah
 (Diolah dari hasil proyeksi penduduk Kabupaten Bangka Tengah 2010-2020)
 Source: BPS-Statistics of Bangka Tengah Regency
 (Based on Bangka Tengah Regency Population Projection 2010-2020)

Gambar/Figure 3.2
Jumlah Penduduk menurut Kelompok Umur dan Jenis Kelamin
di Kabupaten Bangka Tengah, 2018
Number of Population by Age Group and Sex in Bangka Tengah Regency 2018



Sumber: Badan Pusat Statistik Kabupaten Bangka Tengah
 (Diolah dari hasil proyeksi penduduk Kabupaten Bangka Tengah 2010-2020)
 Source: BPS-Statistics of Bangka Tengah Regency
 (Based on Bangka Tengah Regency Population Projection 2010-2020)

3.1 KEPENDUDUKAN/POPULATION

Tabel 3.1.1 Jumlah Penduduk dan Laju Pertumbuhan Penduduk Menurut Kecamatan di Kabupaten Bangka Tengah, 2010, 2017, dan 2018
Population and Population Growth Rate by Subdistrict in Bangka Tengah Regency, 2010, 2017, and 2018

Kecamatan Subdistrict	Jumlah Penduduk (ribu) Population (thousand)			Laju Pertumbuhan Penduduk per Tahun Annual Population Growth Rate (%)	
	2010	2017	2018	2010-2018	2017-2018
(1)	(2)	(3)	(4)	(5)	(6)
Koba	34 970	38 945	39 501	...	1,51
Lubuk Besar	22 868	27 327	27 971	...	2,46
Pangkalan Baru	37 796	47 671	49 164	...	3,21
Namang	13 969	15 286	15 467	...	1,26
Sungai Selan	30 198	33 942	34 467	...	1,63
Simpang Katis	22 393	25 432	25 859	...	1,77
Jumlah/Total	162 194	188 603	192 429	...	2,03

Sumber: Badan Pusat Statistik Kabupaten Bangka Tengah
 (Diolah dari hasil proyeksi penduduk Kabupaten Bangka Tengah 2010-2020)
 Source: BPS-Statistics of Bangka Tengah Regency
 (Based on Bangka Tengah Regency Population Projection 2010-2020)

POPULATION AND EMPLOYMENT

Tabel 3.1.2 Jumlah Penduduk dan Rasio Jenis Kelamin Menurut Kecamatan di Kabupaten Bangka Tengah, 2018
Population and Sex Ratio by Subdistrict in Bangka Tengah Regency, 2018

Kecamatan Subdistrict	Jenis Kelamin (ribu) Sex (thousand)			Rasio Jenis Kelamin Sex Ratio	
	Laki-Laki Male	Perempuan Female	Jumlah Total		
(1)	(2)	(3)	(4)	(5)	
Koba	20 714	18 787	39 501	110,26	
Lubuk Besar	14 848	13 123	27 971	113,14	
Pangkalan Baru	25 526	23 638	49 164	107,99	
Namang	8 192	7 275	15 467	112,60	
Sungai Selan	18 294	16 173	34 467	113,11	
Simpang Katis	13 346	12 513	25 859	106,66	
Jumlah/Total	2018	100 920	91 509	192 429	110,28
	2017	96 903	89 700	188 603	100,26
	2016	96 781	87 939	184 720	110 ,05

Sumber: Badan Pusat Statistik Kabupaten Bangka Tengah
 (Diolah dari hasil proyeksi penduduk Kabupaten Bangka Tengah 2010-2020)
 Source: BPS-Statistics of Bangka Tengah Regency
 (Based on Bangka Tengah Regency Population Projection 2010-2020)

Tabel 3.1.3 **Distribusi dan Kepadatan Penduduk Menurut Kecamatan di Kabupaten Bangka Tengah, 2018**
Table Population Distribution and Density by Subdistrict in Bangka Tengah Regency, 2018

Kecamatan Subdistrict	Persentase Penduduk Percentage of Total Population	Kepadatan Penduduk per km² Population Density per sq.km
(1)	(2)	(3)
Koba	20,53	101,14
Lubuk Besar	14,54	51,22
Pangkalan Baru	25,55	449,19
Namang	8,04	75,80
Sungai Selan	17,91	43,64
Simpan Katis	13,44	112,89
Jumlah/Total	2018	100,00
	2017	100,00
	2016	100,00
		84,81
		82,75
		81,05

Sumber: Badan Pusat Statistik Kabupaten Bangka Tengah
 (Diolah dari hasil proyeksi penduduk Kabupaten Bangka Tengah 2010-2020)
 Source: BPS-Statistics of Bangka Tengah Regency
 (Based on Bangka Tengah Regency Population Projection 2010-2020)

POPULATION AND EMPLOYMENT

Tabel 3.1.4 Jumlah Penduduk menurut Kelompok Umur dan Jenis Kelamin di Kabupaten Bangka Tengah, 2018
Population by Age Group and Sex in Bangka Tengah Regency, 2018

Kecamatan Subdistrict	Penduduk Population			Rasio Jenis Kelamin Sex Ratio	
	Laki-laki Male	Perempuan Female	Jumlah Total		
(1)	(2)	(3)	(4)	(5)	
0 – 4	10 504	9 763	20 267	107,59	
5 – 9	9 550	9 157	18 707	104,29	
10 – 14	9 283	8 728	18 011	106,36	
15 – 19	9 398	8 867	18 265	105,99	
20 – 24	10 210	9 321	19 531	109,54	
25 – 29	9 497	8 451	17 948	112,38	
30 – 34	8 757	7 684	16 441	113,96	
35 – 39	7 769	6 805	14 574	114,17	
40 – 44	6 966	6 068	13 034	114,80	
45 – 49	5 489	4 905	10 394	111,91	
50 – 54	4 874	3 975	8 849	122,62	
55 – 59	3 509	2 721	6 230	128,96	
60 – 64	2 119	1 878	3 997	112,83	
65 – 69	1 325	1 173	2 498	112,96	
70 – 74	740	894	1 634	82,77	
75+	930	1 119	2 049	83,11	
Jumlah/Total	2018	100 920	91 509	192 429	110,28
	2017	98 903	89700	188 603	110,26
	2016	96 781	87 939	184 720	110,05

Sumber: Badan Pusat Statistik Kabupaten Bangka Tengah

(Diolah dari hasil proyeksi penduduk Kabupaten Bangka Tengah 2010-2020)

Source: BPS-Statistics of Bangka Tengah Regency

(Based on Bangka Tengah Regency Population Projection 2010-2020)

Tabel 3.1.5 **Persentase Penduduk menurut Kelompok Umur dan Jenis Kelamin di Kabupaten Bangka Tengah, 2018**
Persentase of Population by Age Group and Sex in Bangka Tengah Regency, 2018

Kecamatan Subdistrict	Penduduk Population			Rasio Jenis Kelamin Sex Ratio	
	Laki-laki Male	Perempuan Female	Jumlah Total		
(1)	(2)	(3)	(4)	(5)	
0 – 4	5,46	5,07	10,53	107,59	
5 – 9	4,96	4,76	9,72	104,29	
10 – 14	4,82	4,54	9,36	106,36	
15 – 19	4,88	4,61	9,49	105,99	
20 – 24	5,31	4,84	10,15	109,54	
25 – 29	4,94	4,39	9,33	112,38	
30 – 34	4,55	3,99	8,54	113,96	
35 – 39	4,04	3,54	7,57	114,17	
40 – 44	3,62	3,15	6,77	114,80	
45 – 49	2,85	2,55	5,40	111,91	
50 – 54	2,53	2,07	4,60	122,62	
55 – 59	1,82	1,41	3,24	128,96	
60 – 64	1,10	0,98	2,08	112,83	
65 – 69	0,69	0,61	1,30	112,96	
70 – 74	0,38	0,46	0,85	82,77	
75+	0,48	0,58	1,06	83,11	
Jumlah/Total	2018	52,45	47,55	100,00	110,28
	2017	52,44	47,56	100	110,26
	2016	52,39	47 61	100	110,05

Sumber: Badan Pusat Statistik Kabupaten Bangka Tengah
 (Diolah dari hasil proyeksi penduduk Kabupaten Bangka Tengah 2010-2020)

Source: BPS-Statistics of Bangka Tengah Regency
 (Based on Bangka Tengah Regency Population Projection 2010-2020)

POPULATION AND EMPLOYMENT

Tabel 3.1.6 **Proyeksi Penduduk menurut Kecamatan di Kabupaten Bangka Tengah, 2014 - 2018**
Table Population Projection by Subdistrict in Bangka Tengah Regency, 2014 - 2018

Kecamatan Subdistrict	2014	2015	2016	2017	2018	
(1)	(2)	(3)	(4)	(5)	(6)	
Koba	37 264	37 808	38 376	38 945	39 501	
Lubuk Besar	25 397	26 020	26 666	27 327	27 971	
Pangkalan Baru	43 321	44 716	46 173	47 671	49 164	
Namang	14 731	14 925	15 102	15 286	15 467	
Sungai Selan	32 361	32 869	33 406	33 942	34 467	
Simpang Katis	24 144	24 565	24 997	25 432	25 859	
Jumlah/Total	2018	177 218	180 903	184 720	188 603	192 429

Sumber: Badan Pusat Statistik Kabupaten Bangka Tengah
(Diolah dari hasil proyeksi penduduk Kabupaten Bangka Tengah 2010-2020)

Source: BPS-Statistics of Bangka Tengah Regency
(Based on Bangka Tengah Regency Population Projection 2010-2020)

KEPENDUDUKAN DAN KETENAGAKERJAAN

Tabel 3.1.7 Jumlah Akta yang Dikeluarkan Oleh Dinas Catatan Sipil Menurut Kecamatan dan Jenis Akta di Kabupaten Bangka Tengah, 2018
Total Certificates Issued By Demography and Civil Registration Services By Subdistricts and Type of the Certificates in Bangka Tengah Regency, 2018

Kecamatan <i>Subdistrict</i>	Akta					Penge- sahan Anak Ratifi- cation of Chil- dren	Pemb- etulan Akta Deed Correc- tion	Pem- batalan Akta Deed Cancel- ation	Peruba- han Nama name Correction
	Kelahi- ran <i>Birth</i>	Kema- tian <i>Death</i>	Perkaw- nan <i>Married</i>	Per- ceraian <i>Divorce</i>					
(1)	(2)	(3)	(4)	(5)	(6)	(7)	(8)	(9)	
Koba	2 097	247	69	-	12	82	-	71	
Lubuk Besar	1 616	146	26	-	19	40	-	42	
Pangkalan Baru	1 426	219	128	5	41	40	-	51	
Namang	758	54	10	1	11	32	-	11	
Sungai Selan	1 657	160	3	-	4	46	-	40	
Simpang Katis	1 060	114	4	-	-	30	-	39	
Jumlah/Total	2018	8 614	940	240	6	87	270	-	254
	2017	8 114	617	270	11	131	155	-	16
	2016	6 590	731	527	6	126	177	1	12

Sumber: Dinas Kependudukan dan Pencatatan Sipil Kab. Bangka Tengah
 Source: Demography and Civil Registration Services of Bangka Tengah Regency

POPULATION AND EMPLOYMENT

Tabel 3.1.8 Jumlah Penduduk Menurut Kecamatan dan Tingkat Pendidikan yang Ditamatkan di Kabupaten Bangka Tengah, 2018

Total Population by Subdistricts and Level of Education Attainment in Bangka Tengah Regency, 2018

Kecamatan Subdistrict	Belum Sekolah Not yet School	Tidak Tamat SD Not Complet- ed in Primary School	SD Primary Schol	SLTP Junior High School	SLTA Senior High School
(1)	(2)	(3)	(4)	(5)	(6)
Koba	8 694	4 580	13 405	4 321	6 644
Lubuk Besar	6 526	3 985	12 023	3 120	2 604
Pangkalan Baru	7 796	5 019	11 248	5 315	8 628
Namang	3 617	1 995	6 336	1 666	1 999
Sungai Selan	7 483	4 244	13 195	3 573	3 885
Simpang Katis	5 424	3 449	9 495	2 698	2 764
Jumlah/Total 2018	39 540	23 272	65 702	20 693	26 524
2017	34 483	25 673	65 392	20 300	25 475
2016	33 278	25 290	64 905	19 692	25 488

Bersambung /Continued

Lanjutan Tabel/Continued Table 3.1.8

Kecamatan Subdistrict	D II	D III	S1	S2	S3
(1)	(7)	(8)	(9)	(10)	(11)
Koba	132	687	1 551	54	1
Lubuk Besar	48	111	327	4	0
Pangkalan Baru	120	433	1 124	48	4
Namang	51	85	247	6	0
Sungai Selan	130	188	565	12	2
Simpang Katis	57	179	378	10	1
Jumlah/Total					
2018	538	1 683	4 192	134	8
2017	581	1 601	3 706	117	7
2016	589	1 557	3 472	103	4

Sumber: Dinas Kependudukan dan Pencatatan Sipil Kab. Bangka Tengah
 Source: Demography and Civil Registration Services of Bangka Tengah Regency

POPULATION AND EMPLOYMENT

Tabel 3.1.9 Jumlah Penduduk menurut Kecamatan dan Status Perkawinan di Kabupaten Bangka Tengah, 2018
Number of Population by Subdistrict and Marital Status in Bangka Tengah Regency, 2018

Kecamatan Subdistrict	Belum Kawin Single	Kawin Married	Cerai Hidup Life Divorce	Cerai Mati Died Divorce	Jumlah Total
(1)	(2)	(3)	(4)	(5)	(6)
Koba	19 557	18 830	344	1 338	40 069
Lubuk Besar	14 135	13 568	215	830	28 748
Pangkalan Baru	19 197	18 570	325	1 643	39 735
Namang	8 012	7 292	114	584	16 002
Sungai Selan	16 380	15 459	231	1 207	33 277
Simpang Katis	12 137	11 289	145	884	24 455
Jumlah/Total 2018	89 418	85 008	1 374	6 486	182 286
2017	87 585	82 555	1 169	6 026	177 335
2016	86 723	80 847	1 021	5 787	174 378

Sumber: Dinas Kependudukan dan Pencatatan Sipil Kab. Bangka Tengah
 Source: Demography and Civil Registration Services of Bangka Tengah Regency

3.2 KETENAGAKERJAAN/EMPLOYMENT

Tabel 3.2.1 Jumlah Penduduk Berumur 15 Tahun Keatas Menurut Jenis Kegiatan Selama Seminggu yang Lalu dan Jenis Kelamin di Kabupaten Bangka Tengah, 2018
Population Aged 15 Years and Over by Type of Activity During The Previous Week and Sex in Bangka Tengah Regency, 2018

Kegiatan Utama <i>Main Activity</i>	Jenis Kelamin/Sex		
	Laki-laki <i>Male</i>	Perempuan <i>Female</i>	Jumlah <i>Total</i>
(1)	(2)	(3)	(4)
Angkatan Kerja <i>Economically Active</i>	61 301	36 996	98 297
Bekerja/ <i>Working</i>	60 017	34 420	94 437
Pengangguran Terbuka <i>Unemployment</i>	1 284	2 576	3 860
Bukan Angkatan Kerja <i>Economically Inactive</i>	11 985	28 193	40 178
Sekolah/ <i>Attending School</i>	5 610	5 332	10 942
Mengurus Rumah Tangga <i>Housekeeping</i>	3 357	21 521	24 878
Lainnya/ <i>Others</i>	3 018	1 340	4 358
Jumlah/Total 2018	73 286	65 189	138 475
Tingkat Partisipasi Angkatan Kerja <i>Economically Active Participation Rate</i>	83,65	56,75	70,99
Tingkat Pengangguran <i>Unemployment Rate</i>	2,09	6,96	3,93

Sumber/Source: Badan Pusat Statistik Kabupaten Bangka Tengah (Diolah dari Survei Angkatan Kerja Nasional 2017)/BPS-Statistics of Bangka Tengah Regency (Based on National Labour Force Survey, 2017)

POPULATION AND EMPLOYMENT

Tabel 3.2.2 Jumlah Penduduk Berumur 15 Tahun Ke Atas Menurut Pendidikan Tertinggi yang Ditamatkan dan Jenis Kegiatan Selama Seminggu yang Lalu di Kabupaten Bangka Tengah, 2018
Population Aged 15 Years and Over by Educational Attainment and Type of Activity During The Previous Week in Bangka Tengah Regency, 2018

Pendidikan Tertinggi yang Ditamatkan <i>Educational Attainment</i>	Angkatan Kerja/ <i>Economically Active</i>			Bukan Angkatan Kerja <i>Economically Inactive</i>	
	Bekerja <i>Working</i>	Pengangguran Terbuka <i>Unemployment</i>	Jumlah Total		
(1)	(2)	(3)	(4)	(5)	
Belum Pernah Sekolah/ Belum Tamat SD <i>No Schooling/Not Yet Completed Primary School</i>	25 224	1 180	26 404	10 891	
Sekolah Dasar <i>Primary School</i>	23 388	994	24 382	6 752	
Sekolah Menengah Pertama <i>Junior High School</i>	13 675	654	14 329	12 834	
Sekolah Menengah Atas <i>Senior High School</i>	25 290	1 032	26 322	8 587	
Diploma I/II/III/Akademi/ Universitas <i>Diploma I/II/III/Academy/University</i>	6 860	-	6 860	1 114	
Jumlah/Total	2018	94 437	3 860	98 297	40 178
	2017	90 465	3 161	93 626	41 545
	2016

Catatan/Notes: Data ketenagakerjaan Badan Pusat Statistik tahun 2016 tidak tersedia sampai level kabupaten/kota/*Employment data of the BPS-Statistics Indonesia 2016 is not available until the regency/municipal level*

Sumber/Source: Badan Pusat Statistik Kabupaten Bangka Tengah (Diolah dari Survei Angkatan Kerja Nasional 2017)/*BPS-Statistics of Bangka Tengah Regency (Based on National Labour Force Survey, 2017)*

KEPENDUDUKAN DAN KETENAGAKERJAAN

Tabel 3.2.3 Jumlah Penduduk Berumur 15 Tahun Keatas yang Bekerja Selama Seminggu yang Lalu Menurut Kelompok Umur dan Jenis Kelamin di Kabupaten Bangka Tengah, 2018
Population Aged 15 Years and Over Who Worked During the Previous Week by Age Group and Sex in Bangka Tengah Regency, 2018

Kelompok Umur <i>Age Group</i>	Jenis Kelamin <i>Sex</i>			
	Laki-laki <i>Male</i>	Perempuan <i>Female</i>	Jumlah <i>Total</i>	
(1)	(2)	(3)	(4)	
15-24	9 910	6 228	16 138	
25-30	10 269	5 462	15 731	
31-34	6 875	3 843	10 718	
35-44	14 122	8 682	22 804	
45-54	11 469	5 894	17 363	
55-59	3 412	2 266	5 678	
60-64	1 941	1 220	3 161	
65+	2 019	825	2 844	
Jumlah/Total	2018	60 017	34 420	94 437
	2017	61 775	28 690	90 465
	2016

Catatan/Notes: Data ketenagakerjaan Badan Pusat Statistik tahun 2016 tidak tersedia sampai level kabupaten/kota/*Employment data of the BPS-Statistics Indonesia 2016 is not available until the regency/municipal level*

Sumber/Source: Badan Pusat Statistik Kabupaten Bangka Tengah (Diolah dari Survei Angkatan Kerja Nasional 2017)/*BPS-Statistics of Bangka Tengah Regency (Based on National Labour Force Survey, 2017)*

POPULATION AND EMPLOYMENT

Tabel 3.2.4 Penduduk Berumur 15 Tahun Ke Atas yang Bekerja Selama Seminggu yang Lalu Menurut Lapangan Pekerjaan Utama dan Jenis Kelamin, 2018
Population 15 Years of Age and Over Who Worked During the Previous Week by Main Industri and Sex, 2018

	Lapangan Pekerjaan Utama <i>Main Industry</i>	Laki-Laki <i>Male</i>	Perempuan <i>Female</i>	Jumlah <i>Total</i>	
	(1)	(2)	(3)	(4)	
1.	Pertanian <i>Agriculture</i>	21 917	12 714	34 631	
2.	Industri Pengolahan <i>Processing Industry</i>	1 771	3 352	5 123	
3.	Perdagangan, Hotel & Restoran <i>Trade, Hotel & Restaurant</i>	9 095	10 361	19 456	
4.	Jasa Kemasyarakatan <i>Social Service</i>	5 805	5 842	11 647	
5.	Lainnya <i>Others</i>	21 429	2 151	23 580	
	Jumlah/Total	2018	60 017	34 420	94 437
		2017	61 775	28 690	90 465
		2016

Catatan/Notes: Data ketenagakerjaan Badan Pusat Statistik tahun 2016 tidak tersedia sampai level kabupaten/kota/*Employment data of the BPS-Statistics Indonesia 2016 is not available until the regency/municipal level*

Sumber/Source: Badan Pusat Statistik Kabupaten Bangka Tengah (Diolah dari Survei Angkatan Kerja Nasional 2017)/*BPS-Statistics of Bangka Tengah Regency (Based on National Labour Force Survey, 2017)*

KEPENDUDUKAN DAN KETENAGAKERJAAN

Tabel
Table

3.2.5

Jumlah Penduduk Berumur 15 Tahun Ke Atas yang Bekerja Selama Seminggu yang Lalu Menurut Jumlah Jam Kerja Seluruhnya dan Jenis Kelamin di Kabupaten Bangka Tengah, 2018

Population Aged 15 Years and Over Who Worked During the Previous Week by Total Working Hours and Sex in Bangka Tengah Regency, 2018

Jumlah Jam Kerja Seluruhnya (jam) <i>Total Working Hours (hours)</i>	Jenis Kelamin <i>Sex</i>			
	Laki-laki <i>Male</i>	Perempuan <i>Female</i>	Jumlah <i>Total</i>	
(1)	(2)	(3)	(4)	
0-1	816	343	1 159	
1-14	1 746	3 787	5 533	
15-24	5 116	4 571	9 687	
25-34	4 701	4 885	9 586	
35-40	9 395	5 986	15 381	
41+	38 243	14 848	53 091	
Jumlah/Total	2018	60 017	34 420	94 437
	2017	61 775	28 690	90 465
	2016

Catatan/Notes: Data ketenagakerjaan Badan Pusat Statistik tahun 2016 tidak tersedia sampai level kabupaten/kota/*Employment data of the BPS-Statistics Indonesia 2016 is not available until the regency/municipal level*

Sumber/Source: Badan Pusat Statistik Kabupaten Bangka Tengah (Diolah dari Survei Angkatan Kerja Nasional 2017)/*BPS-Statistics of Bangka Tengah Regency (Based on National Labour Force Survey, 2017)*

POPULATION AND EMPLOYMENT

Tabel 3.2.6 Jumlah Penduduk Berumur 15 Tahun Ke Atas yang Bekerja Selama Seminggu yang Lalu Menurut Jumlah Jam Kerja Pada Pekerjaan Utama dan Jenis Kelamin di Kabupaten Bangka Tengah, 2018
Population Aged 15 Years and Over Who Worked During the Previous Week by Number of Working Hours on Main Industry and Sex in Bangka Tengah Regency, 2018

Jumlah Jam Kerja Pada Pekerjaan Utama (jam) <i>Number of Working Hours on Main Industry (hours)</i>	Jenis Kelamin <i>Sex</i>		
	Laki-laki <i>Male</i>	Perempuan <i>Female</i>	Jumlah <i>Total</i>
(1)	(2)	(3)	(4)
0-1	816	343	1 159
1-14	2 506	3 787	6 293
15-24	6 227	6 137	12 364
25-34	5 959	5 144	11 103
35-40	11 375	5 995	17 370
41+	33 134	13 014	46 148
Jumlah/Total 2018	60 017	34 420	94 437
2017	61 775	28 690	90 465
2016

Catatan/Notes: Data ketenagakerjaan Badan Pusat Statistik tahun 2016 tidak tersedia sampai level kabupaten/kota/*Employment data of the BPS-Statistics Indonesia 2016 is not available until the regency/municipal level*

Sumber/Source: Badan Pusat Statistik Kabupaten Bangka Tengah (Diolah dari Survei Angkatan Kerja Nasional 2017)/*BPS-Statistics of Bangka Tengah Regency (Based on National Labour Force Survey, 2017)*

Tabel
Table

3.2.7

Jumlah Penduduk Berumur 15 Tahun Ke Atas yang Bekerja Selama Seminggu yang Lalu Menurut Status Pekerjaan Utama dan Jenis Kelamin di Kabupaten Bangka Tengah, 2018

Population Aged 15 Years and Over Who Worked During the Previous Week by Main Employment Status and Sex in Bangka Tengah Regency, 2018

Status Pekerjaan Utama <i>Main Employment Status</i>	Jenis Kelamin/Sex			
	Laki-laki <i>Male</i>	Perempuan <i>Female</i>	Jumlah <i>Total</i>	
(1)	(2)	(3)	(4)	
Berusaha sendiri <i>Own account worker</i>	12 862	4 551	17 413	
Berusaha dibantu buruh tidak tetap/ buruh tak dibayar/ <i>Employer assisted by temporary worker/unpaid worker</i>	9 300	2 474	11 774	
Berusaha dibantu buruh tetap/buruh dibayar/ <i>Employer assisted by permanent worker/paid worker</i>	6 415	1 502	7 917	
Buruh/Karyawan/Pegawai <i>Regular employee</i>	19 336	12 093	31 429	
Pekerja bebas <i>Casual employee</i>	9 484	5 945	15 429	
Pekerja keluarga/tak dibayar <i>Family worker/unpaid worker</i>	2 620	7 855	10 475	
Jumlah/Total	2018	60 017	34 420	94 437
	2017	61 775	28 690	90 465
	2016

Catatan/Notes: Data ketenagakerjaan Badan Pusat Statistik tahun 2016 tidak tersedia sampai level kabupaten/kota/*Employment data of the BPS-Statistics Indonesia 2016 is not available until the regency/municipal level*

Sumber/Source: Badan Pusat Statistik Kabupaten Bangka Tengah (Diolah dari Survei Angkatan Kerja Nasional 2017)/*BPS-Statistics of Bangka Tengah Regency (Based on National Labour Force Survey, 2017)*

POPULATION AND EMPLOYMENT

Tabel 3.2.8 Jumlah Pencari Kerja Terdaftar Menurut Tingkat Pendidikan Tertinggi yang Ditamatkan dan Jenis Kelamin di Kabupaten Bangka Tengah, 2018
Number of Registered Job Applicants by Educational Attainment and Sex in Bangka Tengah Regency, 2018

Pendidikan Tertinggi yang Ditamatkan <i>Educational Attainment</i>	Jenis Kelamin/Sex			
	Laki-laki <i>Male</i>	Perempuan <i>Female</i>	Jumlah <i>Total</i>	
(1)	(2)	(3)	(4)	
Sekolah Dasar <i>Primary School</i>	13	26	39	
Sekolah Menengah Pertama <i>Junior High School</i>	9	7	16	
SLTA <i>Senior High School</i>	88	52	140	
DI - D IV	12	37	49	
S1	39	111	150	
S2	0	0	-	
S3	0	0	-	
Jumlah/Total	2018	161	233	394
	2017	243	247	490
	2016	386	374	760

Sumber: Dinas Penanaman Modal Pelayanan Perizinan Terpadu Satu Pintu Dan Tenaga Kerja Kabupaten Bangka Tengah

Source: *Integrated Petroleum Service One Door And Manpower of Bangka Tengah Regency*

KEPENDUDUKAN DAN KETENAGAKERJAAN

Tabel 3.2.9 Pelaksanaan Kegiatan Bidang Tenaga Kerja Pelatihan Bagi Tenaga Kerja di Kabupaten Bangka Tengah, 2018
Activities Implementation of Manpower Sector, Training to ManPower in Bangka Tengah Regency, 2018

Jenis Kegiatan <i>Kind of Activities</i>	Jumlah Peserta (orang) <i>Participant (person)</i>	Waktu Pelaksanaan Kegiatan <i>Time</i>
(1)	(2)	(3)
1. Kewirausahaan		
- Paket I	20	02 Mei s/d 04 Mei 2018
- Paket II	20	14 Agustus s/d 16 Agustus 2018
2. Berbasis Kompetensi		
- Paket I Motor Tempel	16	21 Februari s/d 21 Maret 2018
- Paket II Menjahit	16	10 April s/d 05 Mei 2018
- Paket III Otomotif Mobil	16	18 April s/d 15 Mei 2018
3. Wirausaha Muda Mandiri (TKM)		
- TKM Paket I	20	25 September s/d 27 September 2018
- TKM Paket II	20	24 Oktober s/d 26 Oktober 2018
- TKM Paket III	20	24 Oktober s/d 26 Oktober 2018
- TKM I		
Jumlah/Total 2018	148	
	2017	
	2016	

Sumber: Dinas Penanaman Modal Pelayanan Perizinan Terpadu Satu Pintu Dan Tenaga Kerja Kabupaten Bangka Tengah

Source: *Integrated Petroleum Service One Door And Manpower of Bangka Tengah Regency*

POPULATION AND EMPLOYMENT

Tabel 3.2.10 Tingkat Partisipasi Angkatan Kerja di Kabupaten Bangka Tengah, 2018
Labor Force Participation Rate in Bangka Tengah Regency, 2018

Kecamatan <i>Subdistrict</i>	Penduduk Angkatan Kerja <i>Economically Active</i>	Penduduk Bukan Angkatan Kerja <i>Not Economically Active</i>	Penduduk 15 Tahun Ke Atas <i>Population Aged 15 & Over</i>	Tingkat Partisipasi Angkatan Kerja (persen) <i>Labor Force Participation Rate (percent)</i>	
(1)	(2)	(3)	(4)	(5)	
Koba	
Lubuk Besar	
Pangkalan Baru	
Namang	
Sungai Selan	
Simpang Katis	
Jumlah/Total	2018	98 297	40 178	138 475	70,99
	2017	93 626	41 545	135 171	69,26
	2016	-	-	-	-

Catatan/Notes: Data ketenagakerjaan Badan Pusat Statistik tahun 2016 tidak tersedia sampai level kabupaten/kota/*Employment data of the BPS-Statistics Indonesia 2016 is not available until the regency/municipal level*

Sumber/Source: Badan Pusat Statistik Kabupaten Bangka Tengah (Diolah dari Survei Angkatan Kerja Nasional 2017)/*BPS-Statistics of Bangka Tengah Regency (Based on National Labour Force Survey, 2017)*

KEPENDUDUKAN DAN KETENAGAKERJAAN

Tabel 3.2.11 Jumlah Angkatan Kerja dan Tingkat Pengangguran Penduduk Berumur 15 Tahun Ke Atas Menurut Kabupaten/Kota, 2018
Number of Labor Force and Unemployment Rate of Population 15 Years of Age and Over by Regency/City, 2018

Kecamatan <i>Subdistrict</i>	Bekerja <i>Works</i>	Mencari Pekerjaan <i>Looking for Job</i>	Jumlah <i>Total</i>	Tingkat Pengangguran <i>Unemployment Rate</i>
(1)	(2)	(3)	(4)	(5)
Koba
Lubuk Besar
Pangkalan Baru
Namang
Sungai Selan
Simpang Katis
Jumlah/Total	2018	94 437	2 891	3,93
	2017	90 465	1 555	3,38
	2016	-	-	-

Catatan/Notes: Data ketenagakerjaan Badan Pusat Statistik tahun 2016 tidak tersedia sampai level kabupaten/kota/*Employment data of the BPS-Statistics Indonesia 2016 is not available until the regency/municipal level*

Sumber/Source: Badan Pusat Statistik Kabupaten Bangka Tengah (Diolah dari Survei Angkatan Kerja Nasional 2017)/*BPS-Statistics of Bangka Tengah Regency (Based on National Labour Force Survey, 2017)*

POPULATION AND EMPLOYMENT

Tabel 3.2.12 Jumlah Perusahaan Aktif dan Tenaga Kerja yang Terdaftar Menurut Sektor Usaha dan Skala Perusahaan di Kabupaten Bangka Tengah, 2018
Number of Registered Active Company and Employee by Business Sector and Company Scale in Bangka Tengah Regency, 2018

Sektor Usaha <i>Business Sector</i>	Skala Perusahaan/ <i>Company Scale</i>				
	Besar/ <i>Large</i>		Sedang/ <i>Medium</i>		
	Perusahaan <i>Company</i>	Tenaga Kerja <i>Employee</i>	Perusahaan <i>Company</i>	Tenaga Kerja <i>Employee</i>	
(1)	(2)	(3)	(4)	(5)	
1. Perkebunan, Kehutanan, Pertanian, Perikanan, dan Peternakan/ <i>Plantation, Forestry, Agriculture, Fisheries, and Livestock</i>	3	1 116	9	443	
2. Pertambangan dan Galian <i>Mining and Galian</i>	2	225	9	290	
3. Industri Pengolahan/ <i>Processing Industry</i>	-	0-	2	127	
4. Listrik dan Gas/ <i>Electricity and Gas</i>	-	-	1	79	
5. Kontruksi dan Bangunan <i>Construction and Building</i>	-	-	2	118	
6. Perdagangan Besar, Eceran, Rumah Makan dan/ <i>Great Trade, Retail, Restaurants and Hotels</i>	4	355	23	969	
7. Angkutan, Pergudangan dan Komunikasi/ <i>Transportation, Warehousing and Communication</i>	1	151	5	154	
8. Asuransi dan Keuangan <i>Insurance and Finance</i>	-	-	9	413	
9. Jasa Kemasyarakatan <i>Community Services</i>	2	198	21	743	
Jumlah/<i>Total</i>	2018	12	2 045	81	3 336
	2017	12	2 267	69	2 851
	2016	9	2 167	65	2 927

Bersambung /Continued

Lanjutan Tabel/Continued Table 3.2.12

Sektor Usaha <i>Business Sector</i>	Skala Perusahaan/ <i>Company Scale</i>				
	Kecil/ <i>Small</i>		Jumlah/ <i>Total</i>		
	Perusahaan <i>Company</i>	Tenaga Kerja <i>Employee</i>	Perusahaan <i>Company</i>	Tenaga Kerja <i>Employee</i>	
(1)	(2)	(3)	(4)	(5)	
1. Perkebunan, Kehutanan, Pertanian, Perikanan, dan Peternakan/ <i>Plantation, Forestry, Agriculture, Fisheries, and Livestock</i>	1	17	13	1 576	
2. Pertambangan dan Galian <i>Mining and Galian</i>	11	140	22	655	
3. Industri Pengolahan/ <i>Processing Industry</i>	3	43	5	170	
4. Listrik dan Gas/ <i>Electricity and Gas</i>	5	64	6	143	
5. Kontruksi dan Bangunan <i>Construction and Building</i>	10	99	12	217	
6. Perdagangan Besar, Eceran, Rumah Makan dan/ <i>Hotel Great Trade, Retail, Restaurants and Hotels</i>	64	404	91	1 728	
7. Angkutan, Pergudangan dan Komunikasi/ <i>Transportation, Warehousing and Communication</i>	2	9	8	314	
8. Asuransi dan Keuangan <i>Insurance and Finance</i>	15	156	24	569	
9. Jasa Kemasyarakatan <i>Community Services</i>	27	216	50	1 157	
Jumlah/<i>Total</i>	2018	138	1 148	231	6 529
	2017	91	976	172	6 094
	2016	94	957	168	6 051

Sumber: Dinas Penanaman Modal Pelayanan Perizinan Terpadu Satu Pintu Dan Tenaga Kerja Kabupaten Bangka Tengah

Source: Integrated Petroleum Service One Door And Manpower of Bangka Tengah Regency

POPULATION AND EMPLOYMENT

Tabel 3.2.13 Jumlah Perusahaan, Jumlah Tenaga Kerja yang Terdaftar Menurut Sektor Usaha dan Jenis Kelamin di Kabupaten Bangka Tengah, 2018
Number of Company and Employee Which Were Listed by Business Sector and Sex in Bangka Tengah Regency, 2018

Sektor Usaha <i>Business Sector</i>	Jumlah Perusahaan <i>Number of Company</i>	Jumlah Tenaga Kerja <i>Employee (Person)</i>			
		Laki-laki <i>Male</i>	Perempuan <i>Female</i>	Jumlah <i>Total</i>	
(1)	(2)	(3)	(4)	(5)	
1. Perkebunan, Kehutanan, Pertanian, Perikanan, dan Peternakan/ <i>Plantation, Forestry, Agriculture, Fisheries, and Livestock</i>	13	1 130	446	1 576	
2. Pertambangan dan Galian <i>Mining and Galian</i>	22	606	49	655	
3. Industri Pengolahan/ <i>Processing Industry</i>	5	110	60	170	
4. Listrik dan Gas/ <i>Electricity and Gas</i>	6	118	25	143	
5. Kontruksi dan Bangunan <i>Construction and Building</i>	12	188	29	217	
6. Perdagangan Besar, Eceran, Rumah Makan dan/ <i>Hotel Great Trade, Retail, Restaurants and Hotels</i>	91	1 292	436	1 728	
7. Angkutan, Pergudangan dan Komunikasi/ <i>Transportation, Warehousing and Communication</i>	8	252	62	314	
8. Asuransi dan Keuangan <i>Insurance and Finance</i>	24	378	191	569	
9. Jasa Kemasyarakatan <i>Community Services</i>	50	891	266	1 157	
Jumlah/Total	2018	231	4 965	1 564	6 529
	2017	172	4 486	1 608	6 094
	2016	168	4 530	1 521	6 051

Sumber: Dinas Penanaman Modal Pelayanan Perizinan Terpadu Satu Pintu Dan Tenaga Kerja Kabupaten Bangka Tengah

Source: *Integrated Petroleum Service One Door And Manpower of Bangka Tengah Regency*

Tabel 3.2.14 Upah Minimum Kabupaten (UMK) dan Upah Minimum Sektoral Kabupaten (UMSK) di Kabupaten Bangka Tengah, 2014-2018
District Minimum Wage and Sectoral Subdistrict Minimum Wage in Bangka Tengah Regency, 2014-2018

Sektor Sector	2014	2015	2016	2017	2018
(1)	(2)	(3)	(3)	(4)	(5)
1. Upah Minimum Provinsi (UMP)	2 100 000	2 341 500	2 534 674	2 755 445	2 755 443
2. UMK Kabupaten		-	-	-	-
3. UMSP	2 220 000		-	-	-
4. UMSK Kabupaten			-	-	-
a. Sektor Perkebunan, Kehu- tanan, Pertanian, Perikanan, dan Peternakan		-	-	-	-
b. Sektor Pertambangan dan Penggalian		-	-	-	-
c. Sektor Bangunan dan Kon- struksi		-	-	-	-
d. Sektor Industri Pengolahan		-	-	-	-
e. Sektor Perdagangan Besar, Eceran & Rumah Makan serta Hotel		-	-	-	-
f. Sektor Angkutan, Pergudan- gan, dan Komunikasi		-	-	-	-
g. Sektor Asuransi dan Keuan- gan		-	-	-	-
h. Sektor Jasa Kemasyarakatan		-	-	-	-
i. Sektor Listrik dan Gas		-	-	-	-
5. Kebutuhan Hidup Layak (KHL)	2 002 035	2 164 648		-	-

Sumber: Dinas Penanaman Modal Pelayanan Perizinan Terpadu Satu Pintu Dan Tenaga Kerja Kabupaten Bangka Tengah

Source: *Integrated Petroleum Service One Door And Manpower of Bangka Tengah Regency*

“
DAYA TAMPUNG
TEMPAT PEMBUANGAN SAMPAH
2018
”
Waste Disposal
Site Capacity



Koba | 663,77 m³

Sungai Selan | 354,30 m³

Lubuk Besar | 274,30 m³

Pangkalan
Baru | 206,80 m³

Namang | 199,30 m³

Simpang
Katis | 181,94 m³

PENJELASAN TEKNIS

TECHNICAL NOTES

1. Tidak/belum pernah sekolah adalah mereka yang tidak pernah atau belum pernah terdaftar dan tidak pernah atau belum pernah aktif mengikuti pendidikan di suatu jenjang pendidikan formal. Termasuk juga yang tamat/belum tamat taman kanak-kanak tetapi tidak melanjutkan ke sekolah dasar.
 2. Masih bersekolah adalah mereka yang terdaftar dan aktif mengikuti pendidikan formal dan nonformal (Paket A, B, atau C), baik pendidikan dasar, menengah maupun pendidikan tinggi. Bagi mahasiswa yang sedang cuti dianggap masih bersekolah.
 3. Tidak bersekolah lagi adalah mereka yang pernah terdaftar dan aktif mengikuti pendidikan di suatu jenjang pendidikan formal dan nonformal (Paket A, B, atau C), tetapi pada saat pencacahan tidak lagi terdaftar dan tidak aktif mengikuti pendidikan.
 4. Tamat sekolah adalah menyelesaikan pelajaran yang ditandai dengan lulus ujian akhir pada kelas atau tingkat terakhir suatu jenjang pendidikan di sekolah negeri maupun swasta dengan mendapatkan tanda tamat belajar/ijazah. Seseorang
1. *Not/never attending school is someone who has never attended or never been registered in a formal education, such as primary, secondary, and tertiary education. Those who just completed kindergarten are considered as never attended school.*
 2. *Attending school is someone who is currently attending primary, secondary, or tertiary education, including package A, package B, or package C. College student who postpones his/her study is considered as attending school.*
 3. *Not attending school anymore is someone who had enrolled and participated in formal and non-formal education in the past including package A, package B, or package C, but currently does not attend school.*
 4. *Completed particular level of education is someone who has completed particular level of education in private or public school and accepting graduation certificate. Someone who has never attended the highest grade but passed the final exam*

yang belum mengikuti pelajaran pada kelas tertinggi tetapi telah mengikuti ujian akhir dan lulus dianggap tamat sekolah.

is considered as completed particular level of education.

5. Dapat membaca dan menulis artinya dapat membaca dan menulis kata-kata/kalimat sederhana dengan suatu aksara tertentu.

5. *Able to read and write is the ability to read and write at least a simple sentence in any letter of alphabets.*

6. Jalur Pendidikan di Indonesia terdiri atas 1) pendidikan formal, 2) pendidikan nonformal, dan 3) pendidikan informal yang ketiganya dapat saling melengkapi dan memperkaya (Undang-Undang No. 20 Tahun 2013 tentang Sistem Pendidikan Nasional).

6. *The Education System in Indonesia consists of 1) a formal education, 2) non-formal education, and 3) informal education that all three can be complementary and enriching (Law No. 20 Year 2013 about The National Education System).*

7. Jenjang Pendidikan Formal terdiri atas pendidikan dasar, pendidikan menengah, dan pendidikan tinggi. Jenis pendidikan yang diajarkan mencakup pendidikan umum, kejuruan, akademik, profesi, vokasi, keagamaan, dan khusus.

7. *The Formal Education Level consists of primary education, secondary education, and high education. The kind of education that taught consists of general education, vocational, academic, professional, religious, and specific education.*

a. Pendidikan Dasar berbentuk Sekolah Dasar (SD) dan Madrasah Ibtidaiyah (MI) atau bentuk lain yang sederajat serta Sekolah Menengah Pertama (SMP) dan Madrasah Tsanawiyah (MTs), atau bentuk lain yang sederajat.

a. *The Primary Education consists of Elementary School and Islamic Elementary School or other equivalent forms and Junior High School and MTs, or other equivalent forms.*

b. Pendidikan Menengah berbentuk Sekolah Menengah Atas (SMA), Madrasah Aliyah (MA), Sekolah Menengah

b. *The Secondary Education consists of the senior high school, MA, Vocational School, and Vocational Madrasah*

- Kejuruan (SMK), dan Madrasah Aliyah Kejuruan (MAK), atau bentuk lain yang sederajat.
- c. Pendidikan Tinggi merupakan jenjang pendidikan setelah pendidikan menengah yang mencakup program pendidikan diploma, sarjana, magister, spesialis, dan doktor yang diselenggarakan oleh perguruan tinggi. Perguruan tinggi dapat berbentuk akademi, politeknik, sekolah tinggi, institut, atau universitas.
8. Rumah Sakit adalah tempat pemeriksaan dan perawatan kesehatan, biasanya berada di bawah pengawasan dokter/tenaga medis, yang melayani penderita yang sakit untuk berobat rawat jalan atau rawat inap.
9. Rumah Sakit Bersalin adalah rumah sakit khusus untuk persalinan, dilengkapi pelayanan spesialis pemeriksaan kehamilan, persalinan, rawat inap dan rawat jalan ibu dan anak yang berada di bawah pengawasan dokter spesialis kandungan.
10. Rumah Bersalin adalah sarana pelayanan kesehatan dengan izin sebagai rumah bersalin, dilengkapi pelayanan pemeriksaan kehamilan, persalinan serta pemeriksaan ibu dan anak yang berada di bawah pengawasan bidan senior.
- Aliyah, or other equivalent forms.*
- c. *The High Education consists of the education level after the secondary education that consists of diplomas, bachelor, master, specialist, and doctoral degrees that are held by the college. The colleges can be academy, polytechnic, high school, institute, or university.*
8. *Hospital is a place for health check, usually controlled/supervised by doctors/medical personnel to serve the ill patients to get outpatient or inpatient treatment services.*
9. *Maternity Hospital is a specialized hospital for childbirth, has specialist inspection service to pregnancy, childbirth, hospitalization and outpatient for mothers and children that is under the supervision of an obstetrician.*
10. *Maternity House is health care facility with a license as a maternity house, equipped with prenatal care, childbirth and examination of mothers and children which is under the supervision of a senior midwife.*

11. Poliklinik adalah sarana kesehatan yang dipakai untuk pelayanan berobat jalan, biasanya berada di bawah pengawasan dokter/tenaga medis.
12. Puskesmas (Pusat Kesehatan Masyarakat) adalah unit pelaksana teknis dinas kesehatan kabupaten/kota yang mempunyai fungsi utama sebagai penyelenggara pelayanan kesehatan tingkat pertama. Wilayah kerja puskesmas maksimal adalah satu kecamatan dan untuk dapat menjangkau wilayah kerjanya, puskesmas mempunyai jaringan pelayanan yang meliputi unit Puskesmas Pembantu (Pustu), unit Puskesmas Keliling (Puskel), dan unit bidan desa/komunitas (Peraturan Menteri Kesehatan RI No. 75 Tahun 2014 Tentang Pusat Kesehatan Masyarakat).
13. Apotek adalah suatu tempat tertentu yang digunakan untuk melakukan pekerjaan kefarmasian, dan penyaluran/penjualan obat atau bahan farmasi dan perbekalan kesehatan lainnya kepada masyarakat yang dikelola oleh tenaga apoteker (Peraturan Menteri Kesehatan RI No. 1332 Tahun 2002 Tentang Perubahan Atas Peraturan Menteri Kesehatan RI No. 922/MENKES/PER/X/1993 Tentang Ketentuan dan Tata Cara Pemberian Izin Apotek).
11. *Polyclinic is a health facility in which to get outpatient services, usually under the control of doctor/medical personnel.*
12. *Public Health Center is technical implementation unit of regency health department that have the primary function as a first-level health care providers. The working area standard of public health center is one subdistrict and to reach their working areas, public health centers have a service network covering subsidiary of public health center, mobile public health center units, and midwife units (Regulation of the Minister of Health of Indonesia Number 75 Year 2014 about Public Health Center).*
13. *Pharmacy is a specific place that is used for pharmaceutical jobs, and distribution/sale of drugs/ pharmaceuticals and other medical supplies to people that are administered by trained pharmacist (Regulation of the Minister of Health of Indonesia Number 1332 Year 2002 about the Changes of Regulation of the Minister of Health of Indonesia Number 922/MENKES/PER/X/1993 about Pro-vision and Procedures for Administration of*

Licensed Pharmacies).

14. Imunisasi adalah memasukkan kuman atau racun penyakit tertentu yang sudah dilemahkan (vaksin) ke dalam tubuh dengan cara disuntik atau diminum (diteteskan dalam mulut) dengan maksud agar terjadi kekebalan tubuh terhadap penyakit tersebut.
 15. Keluhan kesehatan adalah keadaan seseorang yang mengalami gangguan kesehatan atau kejiwaan, baik karena penyakit akut, penyakit kronis, kecelakaan, kriminal, atau hal lain.
 16. Mengobati sendiri adalah upaya oleh anggota rumah tangga/keluarga dengan melakukan pengobatan sendiri tanpa datang ke tempat fasilitas kesehatan atau memanggil dokter/petugas kesehatan ke rumahnya (misal minum obat modern, jamu, kerokan, kompres, kop, pijat) agar sembuh atau menjadi lebih ringan keluhan kesehatannya.
 17. Angka penemuan kasus tuberkulosis adalah jumlah kasus baru tuberkulosis (TB) dan kasus TB yang didiagnosis kambuh yang diobati dalam program penanggulangan TB nasional dan dilaporkan kepada WHO, dibagi dengan perkiraan WHO terhadap jumlah kasus insiden tuberkulosis pada tahun yang sama, dinyatakan
14. *Immunization is putting enervated microbe of a certain disease into human body by injection or drinking (dropping into mouth) to make the body immune to that disease.*
 15. *Health complaint is a condition where a person has health or mental problems because of acute illness, chronically illness, accident, crimes, or others.*
 16. *Self treatment is an effort of household members/family to have a health treatment by themselves without visiting health facilities or a doctor/health personnel (for instance, by taking modern medicine, herb medicine, chief with a coin, compress, cupping suction, massage) in order to recover from illness or reduce the health complaint.*
 17. *The case detection rate for all forms of tuberculosis is the number of new and replase tuberculosis cases diagnosed and treated in national tuberculosis control programmes and notified to WHO, divided by WHO's estimate of the number of incident tuberculosis cases for the same year, expressed as a percentage.*

sebagai persentase.

18. Angka keberhasilan pengobatan tuberkulosis smear positive/Basil Tahan Asam (BTA) positif adalah proporsi (dinyatakan sebagai persentase) kasus TB BTA positif yang terdaftar di bawah program pengendalian TB nasional pada tahun tertentu yang dinyatakan berhasil menyelesaikan pengobatan. Dengan atau tanpa bukti bakteriologi keberhasilan ("sembuh" dan "menyelesaikan pengobatan" masing-masing).
18. *The treatment success rate for new pulmonary smear-positive tuberculosis cases is the proportion (expressed as a percentage) of new smear-positive tuberculosis cases registered under a national tuberculosis control programme in a given year that successfully completed treatment. With or without bacteriological evidence of success ("cured" and "treatment completed" respectively).*
19. Kasus kumulatif AIDS adalah kumulatif kasus AIDS sampai dengan referensi waktu tertentu.
19. *Cummulative AIDS case is cummulative AIDS cases with reference to a particular time.*
20. BCG (Bacillus Calmette Guerin) merupakan vaksinasi untuk mencegah penyakit TBC, diberikan pada bayi baru lahir atau anak, dengan suntikan pada kulit pangkal lengan atas. Bekas suntikan kemudian akan membentuk tonjolan kecil jaringan parut pada kulit lengan atas. Suntikan BCG diberikan kepada anak sebanyak 1 kali.
20. *BCG (Bacillus Calmette Guerin) is a vaccine to prevent TBC disease, given to newborns or children, by injection at the base of the skin of the upper arm. Injection site will form little bumps of scar tissue in the skin of the upper arm. BCG injections given to children 1 times.*
21. DPT (Difteri, Pertusis, Tetanus) merupakan vaksin untuk mencegah penyakit Difteri, Pertusis, dan Tetanus yang diberikan pada bayi berumur 3 bulan ke atas, dengan suntikan pada paha, diulang 1 bulan dan 2 bulan kemudian,
21. *DPT (Diphtheria, Pertussis, Tetanus) is a vaccine to prevent the diphtheria, pertussis, and tetanus disease, given to infants aged 3 months and above, with a shot in the thigh, repeated one month and two months later, so that*

- sehingga suntikan imunisasi DPT lengkap pada balita berjumlah 3 kali (kadang-kadang selang waktu antar suntikan bisa lebih dari 1 bulan).
22. Luas lantai adalah luas lantai yang ditempati dan digunakan untuk keperluan sehari-hari (sebatas atap).
23. Air leding adalah sumber air yang berasal dari air yang telah melalui proses penjernihan dan penyehatan sebelum dialirkan kepada konsumen melalui instalasi berupa saluran air. Sumber air ini biasanya diusahakan oleh PAM/PDAM/BPAM. Termasuk dalam hal ini air leding yang didapat secara eceran.
24. Sumur terlindung adalah air yang berasal dari dalam tanah yang digali dan lingkaran sumur tersebut dilindungi oleh tembok paling sedikit 0,8 meter di atas tanah dan 3 meter ke bawah tanah, serta ada lantai semen sejauh 1 meter dari lingkaran sumur.
25. Status penguasaan bangunan tempat tinggal milik sendiri adalah jika tempat tinggal tersebut pada waktu pencacahan betul-betul sudah milik kepala rumah tangga atau salah seorang anggota rumah tangga. Rumah yang dibeli secara angsuran melalui kredit bank atau
- the complete DPT immunization shots at toddler totaling 3 times (sometimes the time interval between injections can be more than 1 month).*
- 22. Floor area is the total area which is occupied and utilized daily.*
- 23. Pipe water is a water source that comes from water that has been through a process of purification and sanitation before distribute to consumers through an instalation of water lines. This water source is usually distributed by PAM/PDAM/BPAM. This include a pipe water that sold at retail.*
- 24. Protected wells is water that comes from the soil were excavated and the circumference of the well was protected by walls at least 0.8 meters above ground and 3 meters underground, and cement floor as far as 1 meter from the well circumference.*
- 25. Own ownership property status is a status of dwelling occupied belongs to the head of household or one of the household member. Houses bought through bank credit or houses with leasing status were also categorized as an own property.*

rumah dengan status sewa beli dianggap rumah milik sendiri.

26. Peristiwa tindak pidana yang dilaporkan ialah setiap peristiwa yang diterima kepolisian dari laporan masyarakat, atau peristiwa dimana pelakunya tertangkap tangan oleh kepolisian.
26. *Reported crime incidence includes all criminal cases reported and received by police office, and all crimes caught by police.*
27. Jumlah tindak pidana menggambarkan jumlah kasus tindak pidana yang terjadi pada kurun waktu tertentu.
27. *Crime total refers to the number of criminal cases occurring during a given period.*
28. Resiko penduduk terjadi tindak pidana per 100.000 penduduk
$$= (\text{Jumlah tindak pidana tahun } t) / (\text{Jumlah penduduk tahun } t) \times 100.000$$

Resiko penduduk terjadi tindak pidana per 100.000 penduduk mengindikasikan peluang penduduk berisiko terkena tindak pidana. Biasanya dinyatakan dalam setiap 100.000 penduduk.
28. *Crime rate*
$$= (\text{Number of criminal cases year } t) / (\text{Total population year } t) \times 100.000$$

Crime rate indicates the probability of population exposed to risk of crime, expressed in every 100,000 people.
29. Selang waktu terjadi tindak pidana tahun t
$$= (365 \times 24 \times 60 \times 60) / (\text{Jumlah tindak pidana tahun } t) \times (\text{detik})$$

Selang waktu terjadi tindak pidana tahun t mengindikasikan selang waktu terjadinya satu tindak kejahatan dengan kejahatan yang lain.
29. *Crime clock*
$$= (365 \times 24 \times 60 \times 60) / (\text{Number of criminal cases year } t) \times (\text{second})$$

Crime clock indicates the time interval of occurrence between one crime to another crime.
30. Persentase penyelesaian tindak pidana menyatakan persentase
30. *Crime clearance rate refers to percentage of crime clearance*

penyelesaian tindak pidana oleh polisi. Suatu tindak pidana dinyatakan sebagai kasus yang selesai di tingkat kepolisian, apabila:

1. berkas perkaranya sudah siap untuk diserahkan atau telah diserahkan kepada kejaksaan;
2. dalam hal delik aduan, pengaduannya dicabut dalam tenggang waktu yang telah ditentukan menurut undang-undang;
3. telah diselesaikan oleh kepolisian berdasarkan azas plichtmatigheid (kewajiban berdasarkan kewenangan hukum);
4. kasus yang dimaksud tidak termasuk kompetensi kepolisian
5. tersangka meninggal dunia;
6. kasus kadaluwarsa.

by police. A criminal case is categorized as a cleared case by police, if:

1. *All documents are ready to submit or already submitted to justice court;*
2. *In the case of attense that warrants complaint, the complaint was withdraw within a given period state in the law;*
3. *The case was cleared by police based on the principle of plichmatigheid (obligation on the basis of law outhority);*
4. *The case was not the responsibility of police office;*
5. *The suspect died;*
6. *The case was out of date.*

31. Bencana Alam adalah peristiwa atau serangkaian peristiwa yang mengancam dan mengganggu kehidupan/penghidupan masyarakat yang disebabkan oleh faktor alam antara lain berupa gempa bumi, tsunami, gunung meletus, banjir, kekeringan, angin topan, dan tanah longsor sehingga mengakibatkan kerugian materi maupun non-materi.

31. *Natural Disaster is an event or series of events that threaten and disrupt the lives and livelihoods caused by natural factors such as: earthquake, tsunami, volcanic eruption, flood, flash flood, drought, typhoon/cyclone, and landslide so it can lead to result in loss of material and non-material.*

32. Korban meninggal adalah orang yang dilaporkan tewas atau meninggal dunia akibat bencana.

32. *Fatality is a person reported killed or death in the wake of a disaster.*

33. Korban hilang adalah orang yang dilaporkan hilang atau tidak ditemukan atau tidak diketahui keberadaannya setelah terjadi bencana.
34. Korban luka/sakit adalah orang yang mengalami luka-luka atau sakit, dalam keadaan luka ringan, luka sedang maupun luka parah/berat, baik yang berobat jalan maupun rawat inap.
35. Rusak Berat adalah kriteria kerusakan yang mengakibatkan bangunan roboh atau sebagian besar komponen struktur rusak.
36. Rusak sedang adalah kriteria kerusakan yang mengakibatkan sebagian kecil komponen struktur rusak, dan komponen penunjang rusak namun bangunan masih tetap berdiri.
37. Rusak ringan adalah kriteria kerusakan yang mengakibatkan sebagian komponen struktur retak (struktur masih bisa digunakan) dan bangunan masih tetap berdiri.
38. Untuk mengukur kemiskinan, BPS menggunakan konsep kemampuan memenuhi kebutuhan dasar (basic needs approach). Dengan pendekatan ini, kemiskinan dipandang sebagai ketidakmampuan dari sisi ekonomi untuk memenuhi kebutuhan dasar makanan dan
- 33. Missing person is a person reported missing or who cannot be located or who cannot be accounted for in the wake of a disaster.*
- 34. Casualty is a person suffering injury or illness, in a state of light injury, moderate injury, or heavy injury, which is undergoing treatment as either an outpatient or inpatient.*
- 35. Severely damaged is the criteria of damage that resulted most buildings collapsed or damaged its structural components.*
- 36. Damaged is the criteria of damage that resulted defective fraction of structural components and supporting components damaged, but the building still stands.*
- 37. Lightly damaged is the criteria of damage that resulted partially cracked structural components, but the structure still can be used and the building still stands.*
- 38. To measure poverty, BPS-Statistics Indonesia has used the concept of basic needs approach. Therefore, poverty is viewed as economic inability to fulfill food and non-food basic needs which are measured by consumption/expenditure. The method used is calculating poverty line, which consists of two*

bukan makanan yang diukur dari sisi pengeluaran. Metode yang digunakan adalah menghitung Garis Kemiskinan (GK), yang terdiri dari dua komponen yaitu Garis Kemiskinan Makanan (GKM) dan Garis Kemiskinan Non-Makanan (GKNM). Penghitungan Garis Kemiskinan dilakukan secara terpisah untuk daerah perkotaan dan perdesaan.

components that are Food Poverty Line (FPL) and Non-Food Poverty Line (NFPL). The poverty line was calculated separately for urban and rural areas.

39. Penduduk miskin adalah penduduk yang memiliki rata-rata pengeluaran per kapita per bulan di bawah Garis Kemiskinan.

39. A person whose expenditure per capita per month is below the poverty line is considered to be poor.

40. Garis Kemiskinan Makanan (GKM) merupakan nilai pengeluaran kebutuhan minimum makanan yang disetarakan dengan 2.100 kkalori per kapita per hari. Garis Kemiskinan Non-Makanan (GKNM) adalah kebutuhan minimum untuk perumahan, sandang, pendidikan, kesehatan, dan kebutuhan dasar lainnya.

40. The Food Poverty Line refers to the daily minimum requirement of 2,100 kcal per capita per day. The Non-Food Poverty Line refers to the minimum requirement for household necessities for clothing, education, health, and other basic individual needs.

41. Ukuran Kemiskinan

a. Head Count Index (HCI-P0) adalah persentase penduduk miskin yang berada di bawah Garis Kemiskinan (GK).

41. *Poverty Measures*

a. *Head Count Index (HCI-P0) simply measures the percentage of the population that is counted as poor, often denoted by P0.*

b. Indeks Kedalaman Kemiskinan (Poverty Gap Index-P1) merupakan ukuran rata-rata kesenjangan pengeluaran masing-masing penduduk miskin terhadap garis

b. *Poverty Gap Index-P1 measures the extent to which individuals fall below the poverty line (the poverty gaps) as a proportion of the poverty line. Higher value of the index shows that*

kemiskinan. Semakin tinggi nilai indeks, semakin jauh rata-rata pengeluaran penduduk dari garis kemiskinan.

- c. Indeks Keparahan Kemiskinan (Poverty Severity Index-P2) memberikan gambaran mengenai penyebaran pengeluaran di antara penduduk miskin. Semakin tinggi nilai indeks, semakin tinggi ketimpangan pengeluaran di antara penduduk miskin.

the gap between average expenditure of the poor and the poverty line is wider.

- c. *Poverty Severity Index-P2 describes inequality among the poor. Higher value of the index shows that inequality among the poor is higher.*

42. Indeks Pembangunan Manusia (IPM) menjelaskan bagaimana penduduk dapat mengakses hasil pembangunan dalam memperoleh pendapatan, kesehatan, pendidikan dan sebagainya. IPM diperkenalkan oleh UNDP pada tahun 1990 dan dipublikasikan secara berkala dalam laporan tahunan Human Development Report (HDR). IPM dibentuk oleh 3 (tiga) dimensi dasar: Umur panjang dan hidup sehat; pengetahuan; dan standar hidup layak.

42. The Human Development Index (HDI) explains how people can access development results in obtaining income, health, education and so forth. HDI was introduced by United Nations Development Programme (UNDP) in 1990 and published periodically in the annual report of the Human Development Report. HDI was formed by three basic dimensions: a long and healthy life; knowledge; and a decent standard of living.

ULASAN

DESCRIPTION

Pendidikan memberikan peranan penting bagi pembangunan suatu daerah termasuk di Kabupaten Bangka Tengah. Melalui pendidikan diharapkan dapat terbentuk manusia yang berkualitas, mampu mengembangkan dan menguasai ilmu pengetahuan dan teknologi yang diperlukan untuk mendukung pembangunan ekonomi, sosial budaya dan berbagai bidang lainnya.

Angka partisipasi Murni (APM) Kabupaten Bangka Tengah di tingkat pendidikan SD adalah 97,88 dan SMP 69,05. Sedangkan APM di tingkat pendidikan SMA hanya mencapai 53,92. Hal ini bisa dikarenakan sebagian penduduk usia sekolah di Kabupaten Bangka Tengah yang melanjutkan pendidikan di Kabupaten/Kota lain.

Rasio murid-guru menunjukkan perbandingan antara banyaknya murid dengan banyaknya guru. Rasio murid dan guru di Sekolah Dasar (SD) pada tahun 2018 yaitu 19,96 yang menunjukkan bahwa perbandingan seorang guru dengan 19-20 murid yang akan dibimbing. Hal ini sudah memenuhi kriteria yang sudah ditetapkan pemerintah. Begitupula untuk Madrasah Ibtidaiyah (MI), Madrasah Tsanawiyah (MTs), Sekolah Menengah Atas (SMA), Madrasah

Education provides an important role for the development of an area, including in the Bangka Tengah Regency. Through education, it is hoped that quality human beings can be formed, able to develop and master the knowledge and technology needed to support economic development, social culture and various other fields.

The net enrollment rate of Bangka Tengah Regency at elementary school level is 97.88 and junior high school level 69.05. While the net enrollment rate in senior high school level reaches only 53.92. This could be due to some of the school-age population in Bangka Tengah Regency who continue their education in other Regency/ Municipality.

The student-teacher ratio shows the comparison between the number of students and the number of teachers. The ratio of pupils and teachers in Primary School 2018 is 19.96 indicating that the ratio of a teacher to 19-20 students will be guided. This has met the criteria set by the government. Similarly for Islamic Primaty School, Islamic Junior High School, Senior High School, Islamic Senior High School, and Vocational High School have pupil and teacher

Aliyah (MA), serta Sekolah Menengah Kejuruan (SMK) memiliki rasio murid dan guru di bawah 20. Rasio murid-guru di tingkat SMP menurun cukup signifikan jika dibandingkan dengan tahun-tahun sebelumnya, yakni dari 22,97 menjadi 18,02. Hal ini dikarenakan banyak bertambahnya jumlah guru SMP di Kabupaten Bangka Tengah.

Pembangunan kesehatan dalam rangka terciptanya kualitas sumberdaya manusia sebagai insan harus dilakukan dalam keseluruhan proses kehidupannya mulai dari dalam kandungan bahkan jauh sebelumnya, yaitu dengan memperhatikan tingkat kesejahteraan para calon ibu, kemudian sebagai bayi, balita, usia sekolah, remaja, pemuda, usia produktif, sampai kepada usia lanjut.

Dengan demikian, pembangunan kesehatan mempunyai peranan yang amat penting dalam meningkatkan kesejahteraan masyarakat dalam setiap tahap pembangunan. Di Kabupaten Bangka Tengah pembangunan di bidang kesehatan juga tak luput dari perhatian dan peran dari pemerintah maupun masyarakat sendiri.

Data dari Dinas Kesehatan menunjukkan jumlah tenaga medis di Kabupaten Bangka Tengah. Pada tahun 2018 dokter umum ada sebanyak 54 orang (31 orang di Puskesmas dan 23 orang di rumah

ratio below 20. Student-teacher ratios at junior high school level decreased significantly when compared to previous years, which reached 18.02 of 22.97. This is due to the many increasing junior high school teachers in Bangka Tengah Regency.

Health development in order to create quality human resources as human beings have to do the whole process of life from the womb even much earlier, namely by taking into account the level of welfare mothers, then as infants, toddlers, school age, adolescents, youth, childbearing age, until the elderly.

Thus the development of health also has a very important role in improving the welfare of the community in every stage of development. In Bangka Tengah regency development in the health sector also did not escape the attention and the role of government and the community itself.

Data from the Health Office shows the number of medical personnel in Bangka Tengah Regency. In 2018 there were 54 general practitioners (31 people in health centers and 23 people at the hospital), the dentist as

sakit), dokter gigi sebanyak 11 orang (9 orang di puskesmas dan 2 orang di rumah sakit). Sedangkan dokter spesialis hanya ada di rumah sakit, yaitu sebanyak 7 orang. Jumlah dokter spesialis berkurang dua kali lipat dari tahun 2017.

Jika dilihat dari sarana kesehatan, maka kondisi sarana kesehatan di Bangka Tengah secara umum sudah cukup memadai. Tahun 2018, jumlah puskesmas ada sebanyak 9 unit, puskesmas pembantu sebanyak 20 unit dan apotek ada sebanyak 18 unit.

Pada tahun 2018, jumlah tempat peribadatan di Kabupaten Bangka Tengah tidak mengalami perubahan dari tahun sebelumnya yaitu dengan jumlah Masjid 116 unit, Mushola 139 unit, gereja 22 unit, klenteng 15 unit dan Vihara 7 unit.

Jumlah tempat peribadatan ini sebanding dengan jumlah penduduk menurut agama, dimana jumlah penduduk yang beragama islam 159.581 penduduk, protestan 4.713 penduduk, katolik 4.664 penduduk, Budha 6.462 penduduk, konghucu 6.814, dan sisanya hindu serta kepercayaan.

Pada tahun 2018 jumlah perkara tindak pidana umum di Kabupaten Bangka Tengah yang telah dilaporkan ke Kejaksaan Negeri Bangka Tengah sebanyak 137 laporan.

many as 11 people (9 people in health centers and 2 person in the hospital). While there's only specialist doctors in hospitals, as many as 7 people. The number of specialist doctors has decreased doubled from 2017.

When viewed from a health facility, then the condition of health facilities in Bangka Tengah is generally sufficient. In 2018, the number of health centers there are 9 units, 20 units sub-health centers and pharmacy there are as many as 18 units.

In 2018, the number of worship places in Bangka Tengah Regency unchanged from the previous year with the number of mosque 116 units, 139 units mosque, church 22 units, 15 units and Vihara temple 7 units.

The number of places of worship is proportional to the number of people by religion, where the population of Islam is 159,581 residents, Protestant 4,713 residents, catholic 4,664 residents, 6,462 Buddhists, konghucu 6,814, and the rest are Hindu and trust.

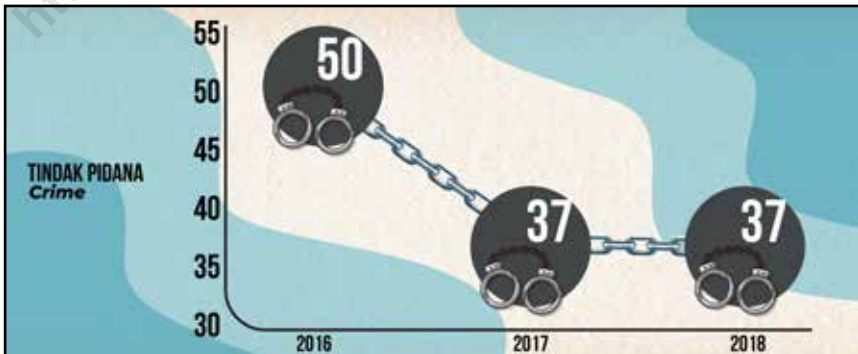
In 2018 the number of cases of public crimes in Bangka Tengah Regency that have been reported to the State Prosecutor's Office of Bangka Tengah as many as 137 reports.

Gambar/Figure 4.1
Angka Partisipasi Murni (APM) Menurut Jenjang Pendidikan
di Kabupaten Bangka Tengah, 2018
Net Enrolment Rate by Educational Level in Bangka Tengah Regency, 2018



Sumber: Badan Pusat Statistik Kabupaten Bangka Tengah
(Diolah dari hasil Survei Sosial Ekonomi Nasional Kor, Maret 2017)
Source: BPS-Statistics of Bangka Tengah Regency
(Based on National Socio Economic Survey kor, March 2017)

Gambar/Figure 4.2
Jumlah Tindak Pidana Menurut Kepolisian Resort
di Kabupaten Bangka Tengah, 2016–2018
Number of Reported Criminal Cases by Subdistrict Police Office in Bangka Tengah Regency, 2016–2018



Sumber: Polres Kabupaten Bangka Tengah
Source: Police Office of Bangka Tengah Regency

4.1 PENDIDIKAN/*EDUCATION*

Tabel 4.1.1 **Persentase Penduduk Usia 7–24 Tahun Menurut Jenis Kelamin, Kelompok Umur Sekolah, dan Partisipasi Sekolah di Kabupaten Bangka Tengah, 2018**
Percentage of Population Aged 7-24 Years by Sex, Age Group, and School Participation in Bangka Tengah Regency, 2018

Jenis Kelamin dan Kelompok Umur Sekolah <i>Sex and School Age Group</i>	Partisipasi Sekolah/ <i>School Participation</i>		
	Tidak/Belum Pernah Sekolah <i>Not/Never Attending School</i>	Masih Sekolah <i>Attending School</i>	Tidak Sekolah Lagi <i>Not Attending School Anymore</i>
(1)	(2)	(3)	(4)
Laki-laki/Female			
7–12	-	100,0%	-
13–15	3,1%	86,8%	10,1%
16–18	-	54,0%	46,0%
19–24	-	8,5%	91,5%
7–24	0,4%	60,3%	39,2%
Perempuan/Female			
7–12	0,5%	99,5%	-
13–15	-	95,0%	5,0%
16–18	-	79,0%	21,0%
19–24	1,3%	15,2%	83,4%
7–24	0,6%	69,6%	29,8%
Laki-laki+Perempuan/Male+Female			
7–12	0,3%	99,7%	-
13–15	1,6%	90,8%	7,6%
16–18	-	66,2%	33,8%
19–24	0,6%	11,7%	87,7%
7–24	0,5%	64,8%	34,7%

Sumber: Badan Pusat Statistik Kabupaten Bangka Tengah
(Diolah dari hasil Survei Sosial Ekonomi Nasional Kor, Maret 2016)
Source: BPS-Statistics of Bangka Tengah Regency
(Based on National Socio Economic Survey kor, March 2016)

Tabel 4.1.2 Angka Partisipasi Murni (APM) dan Angka Partisipasi Kasar (APK) Menurut Jenjang Pendidikan di Kabupaten Bangka Tengah, 2018
Net Enrolment Rate and Gross Enrolment Rate by Educational Level in Bangka Tengah Regency, 2018

Jenjang Pendidikan <i>Educational Level</i>	APM <i>Net Enrollment Rate</i>	APK <i>Gross Enrollment Rate</i>
(1)	(2)	(3)
SD/MI <i>Primary School</i>	97,88	108,58
SMP/MTs <i>Junior High School</i>	69,05	88,75
SMA/SMK/MA <i>Senior High School</i>	53,92	71,98

Sumber: Badan Pusat Statistik Kabupaten Bangka Tengah
(Diolah dari hasil Survei Sosial Ekonomi Nasional Kor, Maret 2016)
Source: BPS-Statistics of Bangka Tengah Regency
(Based on National Socio Economic Survey kor, March 2016)

Tabel
Table

4.1.3

Jumlah Sekolah, Guru dan Murid menurut Kecamatan, Status Guru dan Jenis Kelamin Murid TK (Negeri dan Swasta) di Kabupaten Bangka Tengah, 2018

Number of Schools, Teachers and Pupils by Subdistrict, Teacher Status and Pupils Sex of Kindergarten in Bangka Tengah Regency, 2018

Kecamatan Subdistrict	Sekolah Schools	Murid Pupils			Guru Teachers	Rasio Murid-Guru Pupil- Teacher Ratio	
		Laki-laki Male	Perempuan Female	Jumlah Total			
(1)	(2)	(3)	(4)	(5)	(6)	(7)	
Koba	13	400	349	749	46	16,28	
Lubuk Besar	6	155	154	309	18	17,17	
Pangkalan Baru	13	381	363	744	67	11,10	
Namang	9	206	200	406	36	11,28	
Sungai Selan	15	329	311	640	56	11,43	
Simpang Katis	12	232	231	463	31	14,94	
Jumlah/Total	2018	68	1 703	1 608	3 311	254	13,04
	2017	65	1 703	1 608	3 311	194	17,07
	2016	62	1 553	1 422	2 975	226	13,16

Catatan: Data bulan Juli (tahun ajaran baru)

Notes: Data of July (new school academic year)

Sumber: Dinas Pendidikan Kabupaten Bangka Tengah

Source: Education Services of Bangka Tengah Regency

Tabel 4.1.4 Jumlah Sekolah, Murid, Guru, dan Rasio Murid-Guru Roudhatul Athfal (RA) Menurut Kecamatan di Kabupaten Bangka Tengah, 2018
Number of Schools, Pupils, Teachers, and School-Teacher Ratio of Islamic Kindergarden by Subdistrict in Bangka Tengah Regency, 2018

Kecamatan Subdistrict	Sekolah Schools	Murid Pupils			Guru Teachers	Rasio Murid-Guru Pupil- Teacher Ratio	
		Laki-laki Male	Perempuan Female	Jumlah Total			
(1)	(2)	(3)	(4)	(5)	(6)	(7)	
Koba	-	-	-	-	-	-	
Lubuk Besar	-	-	-	-	-	-	
Pangkalan Baru	1	13	9	22	4	5,50	
Namang	1	20	25	45	5	9,00	
Sungai Selan	1	18	17	35	5	7,00	
Simpang Katis	1	25	23	48	5	9,60	
Jumlah/Total	2018	4	76	74	150	19	7,89
	2017	4	486	359	845	54	15,65
	2016	4	473	428	901	57	15,81

Catatan: Data bulan Juli (tahun ajaran baru)

Notes: Data of July (new school academic year)

Sumber: Kementerian Agama Kabupaten Bangka Tengah

Source: Religion Department of Bangka Tengah Regency

Tabel
Table 4.1.5

Jumlah Sekolah, Murid, Guru, dan Rasio Murid-Guru Sekolah Dasar (SD) Menurut Kecamatan di Kabupaten Bangka Tengah, 2018

Number of Schools, Pupils, Teachers, and School-Teacher Ratio of Primary Schools by Subdistrict in Bangka Tengah Regency, 2018

Kecamatan Subdistrict	Sekolah Schools	Murid Pupils			Guru Teachers	Rasio Murid-Guru Pupil- Teacher Ratio	
		Laki-laki Male	Perempuan Female	Jumlah Total			
(1)	(2)	(3)	(4)	(5)	(6)	(7)	
Koba	17	2 545	2 253	4 798	231	20,77	
Lubuk Besar	18	2 157	1 999	4 156	199	20,88	
Pangkalan Baru	17	2 312	2 027	4 339	211	20,56	
Namang	9	979	805	1 784	100	17,84	
Sungai Selan	23	2 432	2 162	4 594	242	18,98	
Simpang Katis	12	1 572	1 555	3 127	159	19,67	
Jumlah/Total	2018	96	11 997	10 801	22 798	1 142	19,96
	2017	96	11 452	10 535	21 987	1 061	20,72
	2016	95	11 470	10 450	21 920	1 136	19,30

Catatan: Data bulan Juli (tahun ajaran baru)

Notes: Data of July (new school academic year)

Sumber: Dinas Pendidikan Kabupaten Bangka Tengah

Source: Education Services of Bangka Tengah Regency

Tabel 4.1.6 Jumlah Sekolah, Murid, Guru, dan Rasio Murid-Guru Madrasah Ibtidaiyah (MI) Menurut Kecamatan di Kabupaten Bangka Tengah, 2018
Number of Schools, Pupils, Teachers, and School-Teacher Ratio of Islamic Primary School by Subdistrict in Bangka Tengah Regency 2018

Kecamatan Subdistrict	Sekolah Schools	Murid Pupils			Guru Teachers	Rasio Murid-Guru Pupil- Teacher Ratio	
		Laki-laki Male	Perempuan Female	Jumlah Total			
(1)	(2)	(3)	(4)	(5)	(6)	(7)	
Koba	1	113	92	205	14	14,64	
Lubuk Besar	-	-	-	-	-	-	
Pangkalan Baru	1	119	80	199	14	14,21	
Namang	1	176	211	387	21	18,43	
Sungai Selan	1	81	67	148	13	11,38	
Simpang Katis	-	-	-	-	-	-	
Jumlah/Total	2018	4	489	450	939	62	15,14
	2017	4	486	359	845	54	15,65
	2016	4	473	428	901	57	15,81

Catatan: Data bulan Juli (tahun ajaran baru)

Notes: Data of July (new school academic year)

Sumber: Kementerian Agama Kabupaten Bangka Tengah

Source: Religion Department of Bangka Tengah Regency

Tabel
Table

4.1.7

Jumlah Sekolah, Murid, Guru, dan Rasio Murid-Guru Sekolah Menengah Pertama (SMP) Menurut Kecamatan di Kabupaten Bangka Tengah, 2018

Number of Schools, Pupils, Teachers, and School-Teacher Ratio of Junior High Schools by Subdistrict in Bangka Tengah Regency, 2018

Kecamatan Subdistrict	Sekolah Schools	Murid Pupils			Guru Teachers	Rasio Murid-Guru Pupil- Teacher Ratio	
		Laki-laki Male	Perempuan Female	Jumlah Total			
(1)	(2)	(3)	(4)	(5)	(6)	(7)	
Koba	4	647	652	1 299	68	19,10	
Lubuk Besar	3	656	685	1 341	53	25,30	
Pangkalan Baru	4	762	737	1 499	88	17,03	
Namang	3	406	452	858	55	15,60	
Sungai Selan	7	750	757	1 507	102	14,77	
Simpang Katis	4	649	648	1 297	67	19,36	
Jumlah/Total	2018	25	3 870	3 931	7 801	433	18,02
	2017	23	3 865	3 899	7 764	338	22,97
	2016	23	3 687	3 643	7 330	376	19,49

Catatan: Data bulan Juli (tahun ajaran baru)

Notes: Data of July (new school academic year)

Sumber: Dinas Pendidikan Kabupaten Bangka Tengah

Source: Education Services of Bangka Tengah Regency

Tabel
Table

4.1.8

Jumlah Sekolah, Murid, Guru, dan Rasio Murid-Guru Madrasah Tsanawiyah (MTs) Menurut Kecamatan di Kabupaten Bangka Tengah, 2018
Number of Schools, Pupils, Teachers, and School-Teacher Ratio of Islamic Junior High School by Subdistrict in Bangka Tengah Regency, 2018

Kecamatan Subdistrict	Sekolah Schools	Murid Pupils			Guru Teachers	Rasio Murid-Guru Pupil- Teacher Ratio	
		Laki-laki Male	Perempuan Female	Jumlah Total			
(1)	(2)	(3)	(4)	(5)	(6)	(7)	
Koba	1	244	234	478	19	25.16	
Lubuk Besar	1	78	80	158	16	9.88	
Pangkalan Baru	1	261	256	517	29	17.83	
Namang	1	176	211	387	21	18.43	
Sungai Selan	1	78	94	172	15	11.47	
Simpang Katis	-	-	-	-	-	-	
Jumlah/Total	2018	5	837	875	1 712	100	17,12
	2017	5	734	724	1458	95	15.35
	2016	5	683	682	1365	100	13.65

Catatan: Data bulan Juli (tahun ajaran baru)

Notes: Data of July (new school academic year)

Sumber: Kementerian Agama Kabupaten Bangka Tengah

Source: Religion Department of Bangka Tengah Regency

Tabel 4.1.9 Jumlah Sekolah, Murid, Guru, dan Rasio Murid-Guru Sekolah Menengah Atas (SMA) Menurut Kecamatan di Kabupaten Bangka Tengah, 2017/2018
Number of Schools, Pupils, Teachers, and School-Teacher Ratio of Senior High School by Subdistrict in Bangka Tengah Regency, 2017/2018

Kecamatan Subdistrict	Sekolah Schools	Murid Pupils			Guru Teachers	Rasio Murid-Guru Pupil- Teacher Ratio	
		Laki-laki Male	Perempuan Female	Jumlah Total			
(1)	(2)	(3)	(4)	(5)	(6)	(7)	
Koba	1	280	371	651	39	16,69	
Lubuk Besar	1	146	252	398	20	19,90	
Pangkalan Baru	2	270	294	564	39	14,46	
Namang	1	192	214	406	28	14,50	
Sungai Selan	2	92	138	230	21	10,95	
Simpang Katis	0	0	0	0	0	0,00	
Jumlah/Total	2018	7	980	1 269	2 249	147	15,30
	2017	7	1 121	1 409	2 530	161	15,71
	2016	6	1 144	1 435	2 579	169	15,26

Catatan: Data bulan Juli (tahun ajaran baru)

Notes: Data of July (new school academic year)

Sumber: Dinas Pendidikan Kabupaten Bangka Tengah

Source: Education Services of Bangka Tengah Regency

Tabel 4.1.10 Jumlah Sekolah, Murid, Guru, dan Rasio Murid-Guru Madrasah Aliyah (MA) Menurut Kecamatan di Kabupaten Bangka Tengah 2018
Number of Schools, Pupils, Teachers, and School-Teacher Ratio of Islamic Senior High School by Subdistrict in Bangka Tengah Regency, 2018

Kecamatan Subdistrict	Sekolah Schools	Murid Pupils			Guru Teachers	Rasio Murid-Guru Pupil- Teacher Ratio	
		Laki-laki Male	Perempuan Female	Jumlah Total			
(1)	(2)	(3)	(4)	(5)	(6)	(7)	
Koba	1	74	132	206	15	13,73	
Lubuk Besar	1	8	8	16	15	1,07	
Pangkalan Baru	1	72	132	204	24	8,50	
Namang	-	-	-	-	-	-	
Sungai Selan	1	77	96	173	16	10,81	
Simpang Katis	1	81	152	233	29	8,03	
Jumlah/Total	2018	5	312	520	832	99	8,40
	2017	4	223	342	565	82	6,89
	2016	4	231	301	532	67	7,94

Catatan: Data bulan Juli (tahun ajaran baru)

Notes: Data of July (new school academic year)

Sumber: Kementerian Agama Kabupaten Bangka Tengah

Source: Religion Department of Bangka Tengah Regency

Tabel 4.1.11 Jumlah Sekolah, Kelas, Guru dan Murid menurut Kecamatan, Status Guru dan Jenis Kelamin Murid SMK (Negeri dan Swasta) di Kabupaten Bangka Tengah, 2018
Number of Schools, Teachers and Pupils by Subdistrict, Teacher Status and Pupils Sex of Vocational Senior High School in Bangka Tengah Regency, 2018

Kecamatan Subdistrict	Sekolah Schools	Murid Pupils			Guru Teachers	Rasio Murid-Guru Pupil- Teacher Ratio	
		Laki-laki Male	Perempuan Female	Jumlah Total			
(1)	(2)	(3)	(4)	(5)	(6)	(7)	
Koba	2	439	338	777	73	10,64	
Lubuk Besar	-	-	-	-	-	0,00	
Pangkalan Baru	1	368	481	849	20	42,45	
Namang	-	-	-	-	-	0,00	
Sungai Selan	1	115	113	228	18	12,67	
Simpang Katis	1	484	325	809	55	14,71	
Jumlah/Total	2018	5	1 406	1 257	2 663	166	16,04
	2017	5	1 604	1 440	3 044	190,00	16,02
	2016	5	1 560	1 416	2 976	195	15,26

Catatan: Data bulan Juli (tahun ajaran baru)

Notes: Data of July (new school academic year)

Sumber: Dinas Pendidikan Kabupaten Bangka Tengah

Source: Education Services of Bangka Tengah Regency

Tabel 4.1.12 Jumlah Guru SD Menurut Kecamatan dan Status Kepegawaian di Kabupaten Bangka Tengah, 2018
Table Number of Elementary School Teacher by Subdistrict and Officer Status in Bangka Tengah Regency, 2018

Kecamatan Subdistrict	PNS Civil Servant	Non PNS Non Civil Servant	Jumlah Total	
(1)	(2)	(3)	(4)	
Koba	180	43	223	
Lubuk Besar	154	40	194	
Pangkalan Baru	147	57	204	
Namang	89	11	100	
Sungai Selan	229	33	262	
Simpang Katis	134	25	159	
Jumlah/Total	2018	933	209	1 142
	2017	862	199	1 061
	2016	974	162	1 136

Catatan: Data bulan Juli (tahun ajaran baru)

Notes: Data of July (new school academic year)

Sumber: Dinas Pendidikan Kabupaten Bangka Tengah

Source: Education Services of Bangka Tengah Regency

Tabel 4.1.13 Jumlah Guru SMP Menurut Kecamatan dan Status Kepegawaian di Kabupaten Bangka Tengah, 2018
Number of Junior High School Teacher by Subdistrict and Officer Status in Bangka Tengah Regency, 2018

Kecamatan Subdistrict	PNS Civil Servant	Non PNS Non Civil Servant	Jumlah Total	
(1)	(2)	(3)	(4)	
Koba	33	35	68	
Lubuk Besar	29	24	53	
Pangkalan Baru	47	41	88	
Namang	31	24	55	
Sungai Selan	53	49	102	
Simpang Katis	51	16	67	
Jumlah/Total	2018	244	189	433
	2017	218	120	338
	2016	254	122	376

Catatan: Data bulan Juli (tahun ajaran baru)

Notes: Data of July (new school academic year)

Sumber: Dinas Pendidikan Kabupaten Bangka Tengah

Source: Education Services of Bangka Tengah Regency

Tabel 4.1.14 Jumlah Guru SMA Menurut Kecamatan dan Status Kepegawaian di Kabupaten Bangka Tengah, 2018
Number of Senior High School Teacher by Subdistrict and Officer Status in Bangka Tengah Regency, 2018

Kecamatan Subdistrict	PNS Civil Servant	Non PNS Non Civil Servant	Jumlah Total
(1)	(2)	(3)	(4)
Koba	20	13	33
Lubuk Besar	15	5	20
Pangkalan Baru	19	28	47
Namang	19	9	28
Sungai Selan	21	25	46
Simpang Katis	0	0	0
Jumlah/Total 2018	94	80	174
2017	105	47	152
2016	114	55	169

Catatan: Data bulan Juli (tahun ajaran baru)

Notes: Data of July (new school academic year)

Sumber: Dinas Pendidikan Kabupaten Bangka Tengah

Source: Education Services of Bangka Tengah Regency

Tabel 4.1.15 Jumlah Guru SMK Menurut Kecamatan dan Status Kepegawaian di Kabupaten Bangka Tengah, 2018
Number of Vocational Senior High School Teacher by Subdistrict and Officer Status in Bangka Tengah Regency, 2018

Kecamatan Subdistrict	PNS Civil Servant	Non PNS Non Civil Servant	Jumlah Total	
(1)	(2)	(3)	(4)	
Koba	27	9	36	
Lubuk Besar	0	0	0	
Pangkalan Baru	35	22	57	
Namang	0	0	0	
Sungai Selan	6	12	18	
Simpang Katis	34	19	53	
Jumlah/Total	2018	102	62	164
	2017	124	57	195
	2016	131	64	195

Catatan: Data bulan Juli (tahun ajaran baru)

Notes: Data of July (new school academic year)

Sumber: Dinas Pendidikan Kabupaten Bangka Tengah

Source: Education Services of Bangka Tengah Regency

Tabel 4.1.16 Jumlah Siswa Sekolah Dasar Menurut Usia di Kabupaten Bangka Tengah, 2018
Numbers of Pupils of Elementary School by Age in Bangka Tengah Regency, 2018

Kecamatan Subdistrict	Usia (tahun) /Age (year)			Jumlah Total	
	< 7	7 - 12	> 12		
(1)	(2)	(3)	(4)	(5)	
Koba	670	3 758	70	4 498	
Lubuk Besar	655	3 238	63	3 956	
Pangkalan Baru	653	3 293	93	4 039	
Namang	296	1 508	37	1 841	
Sungai Selan	666	4 599	172	5 437	
Simpang Katis	439	2 513	75	3 027	
Jumlah/Total	2018	3 379	18 909	510	22 798
	2017	2 615	18 887	485	21 987
	2016	3 231	17 960	764	21 955

Catatan: Data bulan Juli (tahun ajaran baru)

Notes: Data of July (new school academic year)

Sumber: Dinas Pendidikan Kabupaten Bangka Tengah

Source: Education Services of Bangka Tengah Regency

Tabel 4.1.17 Jumlah Siswa Sekolah Menengah Pertama Menurut Usia di Kabupaten Bangka Tengah, 2018
Numbers of Pupils Junior of High Schools by Age in Bangka Tengah Regency, 2018

Kecamatan Subdistrict	Usia (tahun) /Age (year)			Jumlah Total	
	< 13	13 - 15	> 15		
(1)	(2)	(3)	(4)	(5)	
Koba	389	976	14	1 379	
Lubuk Besar	246	986	59	1 291	
Pangkalan Baru	349	1 103	39	1 491	
Namang	166	633	59	858	
Sungai Selan	392	970	62	1 424	
Simpang Katis	280	890	188	1 358	
Jumlah/Total	2018	1 822	5 558	421	7 801
	2017	1 717	5 558	489	7 764
	2016	1 971	4 963	396	7 330

Catatan: Data bulan Juli (tahun ajaran baru)

Notes: Data of July (new school academic year)

Sumber: Dinas Pendidikan Kabupaten Bangka Tengah

Source: Education Services of Bangka Tengah Regency

SOCIAL

Tabel 4.1.18 Jumlah Siswa Sekolah Menengah Atas Menurut Usia di Kabupaten Bangka Tengah, 2018
Numbers of Pupils of Senior High Schools by Age in Bangka Tengah Regency, 2018

Kecamatan Subdistrict	Usia (tahun) /Age (year)			Jumlah Total	
	< 16	16 - 18	> 18		
(1)	(2)	(3)	(4)	(5)	
Koba	-	378	273	651	
Lubuk Besar	23	367	8	398	
Pangkalan Baru	196	331	37	564	
Namang	101	302	23	426	
Sungai Selan	140	535	108	783	
Simpang Katis	-	-	-	-	
Jumlah/Total	2018	460	1 913	449	2 822
	2017	746	1 629	188	2 563
	2016	587	1 799	195	2 581

Catatan: Data bulan Juli (tahun ajaran baru)

Notes: Data of July (new school academic year)

Sumber: Dinas Pendidikan Kabupaten Bangka Tengah

Source: Education Services of Bangka Tengah Regency

Tabel 4.1.19 Jumlah Siswa Sekolah Menengah Kejuruan Menurut Usia di Kabupaten Bangka Tengah, 2018
Table Numbers of Pupils of Senior High School by Age in Bangka Tengah Regency, 2018

Kecamatan Subdistrict	Usia (tahun) /Age (year)			Jumlah Total	
	< 16	16 - 18	> 18		
(1)	(2)	(3)	(4)	(5)	
Koba	144	165	100	409	
Lubuk Besar	-	-	-	-	
Pangkalan Baru	183	625	41	849	
Namang	-	-	-	-	
Sungai Selan	118	107	3	228	
Simpang Katis	-	-	-	-	
Jumlah/Total	2018	445	897	144	1 486
	2017	746	1 629	188	2 563
	2016	694	2 091	191	2 976

Catatan: Data bulan Juli (tahun ajaran baru)

Notes: Data of July (new school academic year)

Sumber: Dinas Pendidikan Kabupaten Bangka Tengah

Source: Education Services of Bangka Tengah Regency

Tabel 4.1.20 Jumlah Murid SD Negeri dan Swasta yang Mengikuti Ujian dan yang Lulus menurut Kecamatan di Kabupaten Bangka Tengah, 2018

Number of State and Private Elementary School Pupils who Followed Test and Graduated by Subdistrict in Bangka Tengah Regency, 2018

Kecamatan Subdistrict	SD Negeri State Elementary School			SD Swasta Private Elementary School		
	Ujian Test	Lulus Grad- uated	Persentase Percentage	Ujian Test	Lulus Grad- uated	Persentase Percentage
	(1)	(2)	(3)	(4)	(5)	(6)
Koba	651	649	99,69	34	34	100,00
Lubuk Besar	591	591	100,00	26	26	100,00
Pangkalan Baru	550	549	99,82	60	60	100,00
Namang	320	318	99,38	-	-	0,00
Sungai Selan	635	632	99,53	-	-	0,00
Simpang Katis	489	488	99,80	-	-	0,00
Jumlah/Total	2018 3 236	3 227	99,72	120	120	100,00
	2017 3 277	3 267	99,69	175	175	100,00
	2016 3 333	3 322	99,67	108	108	100,00

Catatan: Data bulan Juli (tahun ajaran baru)

Notes: Data of July (new school academic year)

Sumber: Dinas Pendidikan Kabupaten Bangka Tengah

Source: Education Services of Bangka Tengah Regency

Tabel 4.1.21 Jumlah Murid SMP Negeri dan Swasta yang Mengikuti Ujian dan yang Lulus menurut Kecamatan di Kabupaten Bangka Tengah, 2018
Number of State and Private Junior High School Pupils who Followed Test and Graduated by Subdistrict in Bangka Tengah Regency, 2018

Kecamatan Subdistrict	SMP Negeri State Junior High School			SMP Swasta Private Junior High School			
	Ujian Test	Lulus Grad- uated	Persentase Percentage	Ujian Test	Lulus Grad- uated	Persentase Percentage	
(1)	(2)	(3)	(4)	(5)	(6)	(7)	
Koba	324	324	100,00	104	103	99,04	
Lubuk Besar	457	453	99,12	-	-	-	
Pangkalan Baru	390	390	100,00	-	-	-	
Namang	273	272	99,63	-	-	-	
Sungai Selan	458	457	99,78	-	-	-	
Simpang Katis	361	360	99,72	-	-	-	
Jumlah/Total	2018	2 263	2 256	99,69	104	103	99,04
	2017	2 087	2 072	99,28	81	81	100,00
	2016	1 948	1 945	99,85	106	106	100,00

Catatan: Data bulan Juli (tahun ajaran baru)

Notes: Data of July (new school academic year)

Sumber: Dinas Pendidikan Kabupaten Bangka Tengah

Source: Education Services of Bangka Tengah Regency

Tabel 4.1.22 Jumlah Murid SMA Negeri dan Swasta yang Mengikuti Ujian dan yang Lulus menurut Kecamatan di Kabupaten Bangka Tengah, 2018
Number of State and Private Senior High School Pupils who Followed Test and Graduated by Subdistrict in Bangka Tengah Regency, 2018

Kecamatan Subdistrict	SMA Negeri State Senior High School			SMA Swasta Private Senior High School		
	Ujian Test	Lulus Grad- uated	Persentase Percentage	Ujian Test	Lulus Grad- uated	Persentase Percentage
(1)	(2)	(3)	(4)	(5)	(6)	(7)
Koba	219	219	100,00	-	-	-
Lubuk Besar	98	98	100,00	-	-	-
Pangkalan Baru	88	88	100,00	-	-	-
Namang	127	127	100,00	-	-	-
Sungai Selan	230	230	100,00	-	-	-
Simpang Katis	-	-	-	-	-	-
Jumlah/Total	2018	762	762	100,00	-	-
	2017	1305	1305	-	-	-
	2016	657	654	99,54	-	-

Catatan: Data bulan Juli (tahun ajaran baru)

Notes: Data of July (new school academic year)

Sumber: Dinas Pendidikan Kabupaten Bangka Tengah

Source: Education Services of Bangka Tengah Regency

Tabel 4.1.23 Jumlah Murid SMK Negeri dan Swasta yang Mengikuti Ujian dan yang Lulus menurut Kecamatan di Kabupaten Bangka Tengah, 2018
Number of State and Private Vocational Senior High School Pupils who Followed Test and Graduated by Subdistrict in Bangka Tengah Regency 2018

Kecamatan Subdistrict	SMK Negeri State Vocational Senior High School			SMK Swasta Private Vocational Senior High School		
	Ujian Test	Lulus Grad- uated	Persentase Percentage	Ujian Test	Lulus Grad- uated	Persentase Percentage
(1)	(2)	(3)	(4)	(5)	(6)	(7)
Koba	92	92	100,00	-	-	-
Lubuk Besar	-	-	-	-	-	-
Pangkalan Baru	250	250	100,00	-	-	-
Namang	-	-	-	-	-	-
Sungai Selan	91	90	98,90	-	-	-
Simpang Katis	226	220	97,35	-	-	-
Jumlah/Total	2018	659	652	98,94	-	-
	2017	1226	1212	-	-	-
	2016	680	674	99,12	-	-

Catatan: Data bulan Juli (tahun ajaran baru)

Notes: Data of July (new school academic year)

Sumber: Dinas Pendidikan Kabupaten Bangka Tengah

Source: Education Services of Bangka Tengah Regency

Tabel
Table

4.1.24 Perbandingan Persentase Kelulusan Murid SD, SMP dan SMA Negeri Menurut Kecamatan di Kabupaten Bangka Tengah, 2018

Comparison of Pupils Graduated Percentage of Elementary School, Junior High School and State Senior High School by Subdistrict in Bangka Tengah Regency, 2018

Kecamatan Subdistrict	SD Elementary School	SMP Junior High School	SMA Senior High School
(1)	(2)	(3)	(4)
Koba	99.69	99.04	100.00
Lubuk Besar	100.00	99.12	100.00
Pangkalan Baru	99.82	100.00	100.00
Namang	99.38	99.63	100.00
Sungai Selan	99.53	99.78	100.00
Simpang Katis	99.80	99.72	100.00
Jumlah/Total 2018	99.70	99.55	100.00
2017	99.69	99.31	99.59
2016	99.72	99.85	99.59

Catatan: Data bulan Juli (tahun ajaran baru)

Notes: Data of July (new school academic year)

Sumber: Dinas Pendidikan Kabupaten Bangka Tengah

Source: Education Services of Bangka Tengah Regency

Tabel 4.1.25 Jumlah Guru dan Murid Sekolah Luar Biasa (SLB), Paket B, dan Paket C menurut Kecamatan di Kabupaten Bangka Tengah, 2018
Number of Teacher and Pupils of Exceptional School, Package B and C by Subdistrict in Bangka Tengah Regency, 2018

Kecamatan Subdistrict	SLB Exceptional School		Paket B Package B		Paket C Package C		
	Guru Teacher	Murid Pupils	Guru Teacher	Murid Pupils	Guru Teacher	Murid Pu- pils	
(1)	(2)	(3)	(4)	(5)	(6)	(7)	
Koba	14	78	15	65	24	85	
Lubuk Besar	-	-	15	67	30	136	
Pangkalan Baru	-	-	13	45	28	66	
Namang	-	-	10	27	15	61	
Sungai Selan	-	-	12	39	18	41	
Simpan Katis	-	-	-	-	-	-	
Jumlah/Total	2018	14	78	65	243	115	389
	2017	16	65	55	190	-	-
	2016	13	62	41	462	44	466

Catatan: Data bulan Juli (tahun ajaran baru)

Notes: Data of July (new school academic year)

Sumber: Dinas Pendidikan Kabupaten Bangka Tengah

Source: Education Services of Bangka Tengah Regency

Tabel 4.1.26 Jumlah Lulusan Murid Sekolah Luar Biasa (SLB), Paket B, dan Paket C menurut Kecamatan dan Jenis Kelamin di Kabupaten Bangka Tengah, 2018
Number of Graduated Pupils of Exceptional School, Package B and C by Subdistrict in Bangka Tengah Regency, 2018

Kecamatan Subdistrict	SLB Exceptional School		Paket B Package B		Paket C Package C		
	Laki-laki Male	Perempuan Female	Laki-laki Male	Perempuan Female	Laki-laki Male	Perempuan Female	
(1)	(2)	(3)	(4)	(5)	(6)	(7)	
Koba	45	33	19	5	23	17	
Lubuk Besar	-	-	13	7	19	12	
Pangkalan Baru	-	-	16	18	15	24	
Namang	-	-	8	5	7	10	
Sungai Selan	-	-	12	4	10	10	
Simpang Katis	-	-	-	-	-	-	
Jumlah/Total	2018	45	33	68	39	74	73
	2017	34	31	121	69	-	-
	2016	-	-	-	-	-	-

Catatan: Data bulan Juli (tahun ajaran baru)

Notes: Data of July (new school academic year)

Sumber: Dinas Pendidikan Kabupaten Bangka Tengah

Source: Education Services of Bangka Tengah Regency

Tabel 4.1.27 Jumlah Siswa Putus Sekolah SD/MI Menurut Kecamatan di Kabupaten Bangka Tengah, 2018
Table Number of Dropout for Elementary School by Subdistrict in Bangka Tengah Regency, 2018

Kecamatan Subdistrict	Jumlah Siswa Number of Student		Jumlah Total	Siswa Putus Sekolah Student Dropped Out		Jumlah Total	
	SD	MI		SD	MI		
(1)	(2)	(3)	(4)	(5)	(6)	(7)	
Koba	4 798	201	4 999	8	5	13	
Lubuk Besar	4 156	-	4 156	9	-	9	
Pangkalan Baru	4 339	229	4 568	13	2	15	
Namang	1 784	397	2 181	11	-	11	
Sungai Selan	4 594	146	4 740	21	2	23	
Simpang Katis	3 127	-	3 127	15	-	15	
Jumlah/Total	2018	22 798	973	23 771	77	9	86
	2017	21 987	943	22 930	74	2	76
	2016	21 920	901	22 821	73	11	84

Catatan: Data bulan Juli (tahun ajaran baru)

Notes: Data of July (new school academic year)

Sumber: Dinas Pendidikan Kabupaten Bangka Tengah

Source: Education Services of Bangka Tengah Regency

Tabel 4.1.28 Jumlah Siswa Putus Sekolah SMP/MTs Menurut Kecamatan di Kabupaten Bangka Tengah, 2018
Number of Dropout for Junior High School Students by Subdistrict in Bangka Tengah Regency, 2018

Kecamatan Subdistrict	Jumlah Siswa Number of Student		Jumlah Total	Siswa Putus Sekolah Student Dropped Out		Jumlah Total	
	SMP	MTs		SMP	MTs		
(1)	(2)	(3)	(4)	(5)	(6)	(7)	
Koba	1 299	482	1 728	1	-	1	
Lubuk Besar	1 341	154	1 495	17	-	17	
Pangkalan Baru	1 499	511	2 010	-	-	-	
Namang	858	385	1 243	4	4	8	
Sungai Selan	1 507	-	1 507	18	-	18	
Simpang Katis	1 297	-	1 297	12	-	12	
Jumlah/Total	2018	7 801	1 532	9 333	52	4	56
	2017	7 764	1 358	9 122	54	1	55
	2016	7 330	1 365	8 695	71	17	88

Catatan: Data bulan Juli (tahun ajaran baru)

Notes: Data of July (new school academic year)

Sumber: Dinas Pendidikan Kabupaten Bangka Tengah

Source: Education Services of Bangka Tengah Regency

Tabel 4.1.29 Jumlah Siswa Putus Sekolah SMA/SMK/MA Menurut Kecamatan di Kabupaten Bangka Tengah, 2018
Number of Dropout for High School by Subdistrict in Bangka Tengah Regency, 2018

Kecamatan Subdistrict	Jumlah Siswa Number of Student			Jumlah Total	Siswa Putus Sekolah Student Dropped Out			Jumlah Total	
	SMA	SMK	MA		SMA	SMK	MA		
(1)	(2)	(3)	(4)	(5)	(6)	(7)	(8)	(9)	
Koba	651	447	-	1 098	5	32	-	37	
Lubuk Besar	398	-	-	398	10	-	-	10	
Pangkalan Baru	512	45	-	557	28	-	-	28	
Namang	535	-	-	535	19	-	-	19	
Sungai Selan	792	228	173	1 193	21	20	-	41	
Simpang Katis	-	-	-	-	-	-	-	-	
Jumlah/Total	2018	2 888	720	173	3 781	83	52	-	135
	2017	-	-	-	-	-	-	-	
	2016	2 579	2 976	532	6 087	32	63	6	101

Catatan: Data bulan Juli (tahun ajaran baru)

Notes: Data of July (new school academic year)

Sumber: Dinas Pendidikan Kabupaten Bangka Tengah

Source: Education Services of Bangka Tengah Regency

Tabel 4.1.30 Jumlah Siswa SD/MI/Paket A Usia 7-12 Tahun Menurut Kecamatan di Kabupaten Bangka Tengah, 2018
Number of Elementary School Students 7-12 Years Old by Subdistrict in Bangka Tengah Regency, 2018

Kecamatan Subdistrict	Jumlah Siswa Usia 7 - 12 Tahun Number of Student 7 - 12 Years Old			Jumlah Total	Jumlah Penduduk Usia 7 - 12 Tahun Population Aged 7 - 12 Years
	SD	MI	PAKET A		
(1)	(2)	(3)	(4)	(5)	(6)
Koba	3 958	159	-	4 117	4 411
Lubuk Besar	3 338	0	2	3 340	3 420
Pangkalan Baru	3 493	202	-	3 695	4 273
Namang	1 851	322	-	2 173	1 879
Sungai Selan	3 599	128	1	3 728	3 750
Simpang Katis	2 670	-	-	2 670	2 762
Jumlah/Total 2018	18 909	811	3	19 723	20 495
2017	18 887	746	7	19 640	21 161
2016	17 960	763	6	18 729	19 957

Catatan: Data bulan Juli (tahun ajaran baru)

Notes: Data of July (new school academic year)

Sumber: Dinas Pendidikan Kabupaten Bangka Tengah

Source: Education Services of Bangka Tengah Regency

Tabel 4.1.31 Jumlah Siswa SMP/MTs/Paket B Usia 13-15 Tahun Menurut Kecamatan di Kabupaten Bangka Tengah, 2018
Number of Junior High School Students 13-15 Years Old by Subdistrict in Bangka Tengah Regency, 2018

Kecamatan Subdistrict	Jumlah Siswa Usia 13 - 15 Tahun Number of Student 13- 15 Years Old			Jumlah Total	Jumlah Penduduk Usia 13 - 15 Tahun Population Aged 13- 15 Years
	SMP	MTs	PAKET B		
(1)	(2)	(3)	(4)	(5)	(6)
Koba	896	326	3	1 225	1 909
Lubuk Besar	986	108	3	1 097	1 565
Pangkalan Baru	1 004	448	2	1 454	2 110
Namang	793	281	2	1 076	849
Sungai Selan	980	-	3	983	1 853
Simpang Katis	899	-	-	899	1 404
Jumlah/Total 2018	5 558	1 163	13	6 734	9 690
2017	5 558	1 064	17	6 638	10 215
2016	4 963	767	16	5 746	9 374

Catatan: Data bulan Juli (tahun ajaran baru)

Notes: Data of July (new school academic year)

Sumber: Dinas Pendidikan Kabupaten Bangka Tengah

Source: Education Services of Bangka Tengah Regency

Tabel 4.1.32 Jumlah Siswa SMA/MA/Paket C Usia 16-18 Tahun Menurut Kecamatan di Kabupaten Bangka Tengah, 2018
Number of Senior High School Students 16-18 Years Old by Subdistrict in Bangka Tengah Regency, 2018

Kecamatan Subdistrict	Jumlah Siswa Usia 16 - 18 Tahun <i>Number of Student 16- 18 Years Old</i>				Jumlah Total	Jumlah Penduduk Usia 16 - 18 Tahun <i>Population Aged 16- 18 Years</i>	
	SMA	SMK	MA	PAKET C			
	(1)	(2)	(3)	(4)			(5)
Koba	651	409	-	-	1 060	...	
Lubuk Besar	367	-	-	-	367	...	
Pangkalan Baru	380	-	-	-	380	...	
Namang	302	-	-	-	302	...	
Sungai Selan	345	107	77	-	529	...	
Simpang Katis	-	-	208	-	208	...	
Jumlah/Total	2018	2 045	516	285	-	2 846	...
	2017
	2016	1 799	2 091	245	3	4 138	8 862

Catatan: Data bulan Juli (tahun ajaran baru)

Notes: Data of July (new school academic year)

Sumber: Dinas Pendidikan Kabupaten Bangka Tengah

Source: Education Services of Bangka Tengah Regency

Tabel 4.1.33 Jumlah Ruang Kelas Taman Kanak - Kanak Menurut Kondisi di Kabupaten Bangka Tengah, 2018
Numbers of Kindergarten Classroom by It's Condition in Bangka Tengah Regency, 2018

Kecamatan Subdistrict	Kondisi Ruang Kelas Classroom Condition			Jumlah Total
	Baik Good	Rusak Ringan Minor Damaged	Rusak Berat Damaged	
(1)	(2)	(3)	(4)	(5)
Koba	29	2	-	31
Lubuk Besar	14	-	-	14
Pangkalan Baru	31	-	-	31
Namang	13	-	-	13
Sungai Selan	15	-	-	15
Simpang Katis	13	-	-	13
Jumlah/Total 2018	115	2	-	117
2017	80	37	2	119
2016	34	30	-	64

Catatan: Data bulan Juli (tahun ajaran baru)

Notes: Data of July (new school academic year)

Sumber: Dinas Pendidikan Kabupaten Bangka Tengah

Source: Education Services of Bangka Tengah Regency

Tabel 4.1.34 Jumlah Kursus-kursus yang Diselenggarakan Bidang Pendidikan Masyarakat Kanwil Dinas Pendidikan dan Swasta di Kabupaten Bangka Tengah, 2018
Number of Courses that Organized by Society Education in Education Services and Private in Bangka Tengah Regency, 2018

Kecamatan <i>Subdistrict</i>	Penyelenggara <i>Organizer</i>		
	Dinas Pendidikan <i>Education Services</i>	Swasta <i>Private</i>	Jumlah <i>Total</i>
(1)	(2)	(3)	(4)
Koba	-	3	3
Lubuk Besar	-	-	-
Pangkalan Baru	-	1	1
Namang	-	-	-
Sungai Selan	-	-	-
Simpang Katis	-	-	-
Jumlah/Total 2018	-	4	4
2017	-	9	9
2016	-	9	9

Catatan: Data bulan Juli (tahun ajaran baru)

Notes: Data of July (new school academic year)

Sumber: Dinas Pendidikan Kabupaten Bangka Tengah

Source: Education Services of Bangka Tengah Regency

Tabel 4.1.35 Jumlah Taman Penitipan Anak, Kelompok Bermain, PAUD, dan Satuan PAUD Sejenis di Kabupaten Bangka Tengah, 2015-2018
Number of Child Care Park, Play Group, Early Childhood Education and Similar Early Child Labor Unit in Bangka Tengah Regency, 2015-2018

Kategori Category	2016		2017		2018	
	Sekolah Schools	Murid Students	Sekolah Schools	Murid Students	Sekolah Schools	Murid Students
(1)	(2)	(3)	(4)	(5)	(6)	(7)
Taman Penitipan Anak (TPA)/ Childcare Park	11	187	11	202	10	210
Kelompok Bermain (KB)/ Playing Group	66	1 970	67	1 989	65	1 791
PAUD/Early childhood education programs	64	2 975	65	3 311	68	3 581
Satuan PAUD Sejenis (SPS)/ Similar Early Childhood Units	38	1 204	36	1 164	33	996
Jumlah/Total	179	6 336	179	6 666	176	6 578

Catatan: Data bulan Juli (tahun ajaran baru)

Notes: Data of July (new school academic year)

Sumber: Dinas Pendidikan Kabupaten Bangka Tengah

Source: Education Services of Bangka Tengah Regency

4.2 KESEHATAN/HEALTH

Tabel 4.2.1 Jumlah Fasilitas Kesehatan Menurut Kecamatan di Kabupaten Bangka Tengah, 2018
Table *Number of Health Facilities by Subdistrict in Bangka Tengah re-gency, 2018*

Kecamatan <i>Subdistrict</i>	Rumah Sakit <i>Hospital</i>	Rumah Bersalin <i>Maternity Hospital</i>	Puskesmas <i>Public Health Center</i>	Posyandu <i>Maternal and Child Health Center</i>
(1)	(2)	(3)	(4)	(5)
Koba	1	-	1	24
Lubuk Besar	-	-	2	25
Pangkalan Baru	1	-	2	28
Namang	-	-	1	11
Sungai Selan	-	-	2	35
Simpang Katis	-	-	1	15
Jumlah/Total	2	-	9	138
2017	2	-	9	138
2016	1	-	8	136

Bersambung /Continued

Lanjutan Tabel/Continued Table 4.2.1

Kecamatan Subdistrict	Klinik/Balai Kesehatan Clinic/Health Center	Pustu Helper Local Government Clinic	Apotik Pharmacy	Pedagang Besar Farmasi harmaceutical Wholesalers
(1)	(6)	(7)	(8)	(9)
Koba	1	2	6	-
Lubuk Besar	-	3	-	-
Pangkalan Baru	2	1	6	1
Namang	-	3	-	-
Sungai Selan	-	8	1	-
Simpang Katis	1	3	1	-
Jumlah/Total 2018	4	20	14	1
2017	3	20	18	1
2016	-	20	13	1

Catatan: *) Jumlah pustu yang masih melakukan pelayanan ada 12 unit dan 8 unit tidak memberikan pelayanan lagi

Notes: *) Number of active Helper Local Government Clinic is 12 units and 8 units are Inactive

Sumber: Dinas Kesehatan Kabupaten Bangka Tengah

Source: Health Services of Bangka Tengah Regency

Tabel 4.2.2 Jumlah Tenaga Kesehatan Menurut Unit Kerja di Kabupaten Bangka Tengah, 2018
Number of Health Personnel by Work Unit in Bangka Tengah Regency, 2018

Unit Kerja Work Unit	Tenaga Kesehatan/Health Personnel					
	Tenaga Medis Medical Personnel	Tenaga Keperawatan Nursing Personnel			Tenaga Kefarmasian Pharmacy Personnel	
		Perawat Nurse	Perawat Gigi Dental Nurse	Tenaga Kebidanan Midwifery Personnel	Tenaga Teknis Ke- farmasian Pharma- ceutical Engineering Personnel *	Apoteker Pharma- cist
1. Koba	5	13	2	20	1	1
2. Lubuk Besar	3	14	2	14	1	1
3. Perlang	1	7	1	10	1	-
4. Pangkalan Baru	6	12	2	11	3	1
5. Benteng	5	10	2	10	2	1
6. Namang	7	9	2	13	2	1
7. Sungai Selan	5	22	1	20	1	1
8. Lampur	4	9	1	10	1	1
9. Simpang Katis	4	10	3	15	1	1
10. RSUD BANGKA TENGAH	22	143	4	32	12	7
11. RS SILOAM	72	43	1	6	13	6
Jumlah/Total 2018	67	292	21	161	38	21
2017	93	297	16	148	28	21
2016	60	231	16	154	21	11

Bersambung /Continued

Lanjutan Tabel/Continued Table 4.2.2

Unit Kerja <i>Work Unit</i>	Tenaga Kesehatan <i>Health Personnel</i>					
	Kesehatan Masyarakat <i>Public health</i>	Kesehatan Lingkungan <i>Environmental Health</i>	Tenaga Gizi <i>Nutritionist</i>	Tenaga Keterampilan <i>Therapist</i>	Teknisi Medis <i>Medical Technician</i>	Tenaga Kesehatan Lainnya <i>Other Health Personnel</i>
(1)	(8)	(9)	(10)	(11)	(12)	(13)
1. Koba	2	1	1	-	2	-
2. Lubuk Besar	-	1	1	-	2	-
3. Perlang	2	1	1	-	1	-
4. Pangkalan Baru	1	2	2	-	2	-
5. Benteng	2	2	2	-	1	-
6. Namang	1	2	2	-	-	-
7. Sungai Selan	3	1	2	-	1	-
8. Lampur	0	2	2	-	1	-
9. Simpang Katis	1	1	1	-	-	-
10. RSUD BANGKA TENGAH	13	5	7	3	17	-
11. RS SILOAM	-	1	2	3	2	-
Jumlah/Total 2018	25	19	23	6	29	-
2017	35	15	20	5	56	-
2016	26	19	19	3	53	17

Ket: ¹ Kecamatan Pangkalan Baru, ² Kecamatan Sungai Selan, ³ Kecamatan Koba

*) Termasuk analis farmasi, asisten apoteker, sarjana farmasi

Sumber: Dinas Kesehatan Kabupaten Bangka Tengah

Source: *Health Services of Bangka Tengah Regency*

Tabel 4.2.3 Jumlah Dokter Spesialis, Dokter Umum, dan Dokter Gigi Menurut Sarana Pelayanan Kesehatan di Kabupaten Bangka Tengah, 2018
Number of Specialist Doctor, Generalist Doctor, and Dentist by Type of Health Facility in Bangka Tengah Regency, 2018

Unit Kerja <i>Work Unit</i>	Dokter Spesialis <i>Specialist Doctors</i>	Dokter Umum <i>Generalist Doctors</i>	Dokter Gigi <i>Dentist</i>
(1)	(2)	(3)	(4)
Puskesmas/ <i>Public Health Center</i>	-	31	9
Rumah Sakit/ <i>Hospital</i>	5	23	2
Jumlah/Total 2018	7	54	11
2017	14	73	12
2016	7	44	9

Sumber: Dinas Kesehatan Kabupaten Bangka Tengah
Source: Health Services of Bangka Tengah Regency

Tabel
Table

4.2.4 Persentase Balita Yang Pernah Mendapat Imunisasi Menurut Jenis Imunisasi di Kabupaten Bangka Tengah, 2018
Percentage of Children Under Five Years Who Had Immunization by Type of Immunization in Bangka Tengah Regency, 2018

Kecamatan Subdistrict	BCG	DPT	Polio	Hepatitis B	Campak Measles
(1)	(2)	(3)	(4)	(5)	(6)
1. Koba
2. Lubuk Besar
3. Pangkalan Baru
4. Namang
5. Sungai Selan
6. Simpang Katis
Jumlah/Total 2018
2017	90,15	84,01	90,18	84,45	68,11
2016	88,01	84,09	88,85	81,58	69,40

Sumber: Badan Pusat Statistik Kabupaten Bangka Tengah
(Tahun 2018 Data Imunisasi tidak tersedia)
Source: BPS-Statistics of Bangka Tengah Regency

Tabel 4.2.5 Jumlah Kasus 10 Penyakit Terbanyak di Kabupaten Bangka Tengah, 2018
Number of Cases of the 10 Most Diseases in Bangka Tengah Regency, 2018

Jenis Penyakit <i>Disease Types</i>	Laki-laki <i>Male</i>	Perempuan <i>Female</i>	Jumlah Kasus <i>Number Of Cases</i>
(1)	(2)	(3)	(4)
1. ISPA	8 026	7 345	15 371
2. Hipertensi	4 302	4 348	8 650
3. Penyakit lain pada saluran bagian atas	2 426	2 582	5 008
4. Dyspepsia	2 056	2 710	4 766
5. Penyakit pada sistem otot dan jaringan pengikat	1 978	1 981	3 959
6. Demam	1 623	1 762	3 385
7. Penyakit Pulpa dan jaringan Periapikal	2 160	1 569	3 729
8. Diabetes Melitus	1 438	1 954	3 392
9. Gastritis	1 016	1 786	2 802
10. Diare	1 701	1 022	2 723
Jumlah/Total 2018	26 726	27 059	53 785
	2017	32 771	33 652
	2016	16 698	21 538

Sumber: Dinas Kesehatan Kabupaten Bangka Tengah
Source: Health Services of Bangka Tengah Regency

Tabel 4.2.6 Jumlah Bayi Lahir, Bayi Berat Badan Lahir Rendah (BBLR), BBLR Dirujuk, dan Bergizi Buruk Menurut Kecamatan di Kabupaten Bangka Tengah, 2018
Number of Births, Babies with Low Birth Weights (LBW), Treated LBW, and Malnutrition Cases by Subdistrict in Bangka Tengah Regency, 2018

Kecamatan Subdistrict	Bayi Lahir Hidup Life Birth	Bayi Lahir Mati Stillbirth	BBLR/LBW		Gizi Buruk Malnutrition	
			Jumlah Total	Dirujuk Treated		
(1)	(2)	(3)	(4)	(5)	(6)	
Koba	672	-	9	-	2	
Lubuk Besar	506	4	26	-	1	
Pangkalan Baru	942	9	26	-	3	
Namang	297	2	2	-	2	
Sungai Selan	626	2	35	-	3	
Simpang Katis	436	4	19	-	1	
Jumlah/Total	2018	3 479	21	117	-	12
	2017	3 327	24	78	-	8
	2016	3 408	16	128	-	14

Sumber: Dinas Kesehatan Kabupaten Bangka Tengah
 Source: Health Services of Bangka Tengah Regency

Tabel 4.2.7 Jumlah Ibu Hamil, Melakukan Kunjungan K1, Melakukan Kunjungan K4, Kurang Energi Kronis (KEK), dan Mendapat Tablet Zat Besi (Fe) di Kabupaten Bangka Tengah, 2018
Number of Pregnant Women, Those with One Visit and four Visits of Antenatal Care, Chronic Energy Deficiency (CED), and Receiving Iron Supplement in Bangka Tengah Regency, 2018

Kecamatan Subdistrict	Jumlah Ibu Hamil Pregnant Women	Mel- akukan Kunjungan K1 K1 Visit	Melaku- kan Kun- jungan K4 K4 Visits	Kurang Energi Kro- nis (KEK) Chronic Energy Deficiency (CED)	Mendapat Zat Besi (Fe1) Receiving Iron Sup- plement	Menda- pat Zat Besi (Fe3) Receiving Iron Sup- plement
(1)	(2)	(3)	(4)	(5)	(6)	(7)
Koba	740	715	656	40	667	681
Lubuk Besar	531	556	511	34	508	498
Pangkalan Baru	1 017	1 009	1 011	73	945	928
Namang	331	324	310	27	298	308
Sungai Selan	650	687	664	95	624	642
Simpang Katis	482	485	468	32	436	466
Jumlah/Total2018	3 751	3 776	3 620	301	3 478	3 523
2017	3 749	3 679	3 430	254	3 684	3 428
2016	3 897	3 732	3 449	237	3 674	3 385

Sumber: Dinas Kesehatan Kabupaten Bangka Tengah
 Source: Health Services of Bangka Tengah Regency

Tabel 4.2.8 Jumlah Kasus HIV/AIDS, IMS, DBD, Diare, TB, dan Malaria Menurut Kecamatan di Kabupaten Bangka Tengah, 2018
Number of Cases of HIV/AIDS, Sexually Transmitted Infection, Dengue Fever, Diarrhea, Tuberculosis (TB) and Malaria by Subdistrict in Bangka Tengah Regency, 2018

Kecamatan Subdistrict	HIV HIV	AIDS AIDS	IMS Sexu- ally Trans- mit-ed Infection	DBD Den- gue Fever	Diare Diar- hea	TB Tubercu- losis	Malaria Malaria	
(1)	(2)	(3)	(4)	(5)	(6)	(7)	(8)	
Koba	-	-	-	38	594	71	1	
Lubuk Besar	2	-	-	6	465	36	21	
Pangkalan Baru	5	-	-	79	684	48	6	
Namang	-	-	-	9	303	21	1	
Sungai Selan	3	-	-	26	577	20	-	
Simpang Katis	2	-	-	23	108	11	-	
Jumlah/Total	2018	12	-	-	181	2 731	207	29
	2017	11	2	-	87	2 633	215	-
	2016	15	3	-	65	3 183	159	15

Sumber: Dinas Kesehatan Kabupaten Bangka Tengah
 Source: Health Services of Bangka Tengah Regency

Tabel 4.2.9 Jumlah Klinik Keluarga Berencana (KKB), Pos Pelayanan Keluarga Berencana Desa (PPKBD), PPLKB, dan PLKB Menurut Kecamatan di Kabupaten Bangka Tengah, 2018
Number of Family Planning Clinics, Village Family Planning Service Units, PPLKB, and PLKB by Subdistrict in Bangka Tengah Regency, 2018

Kecamatan Subdistrict	KKB Family Planning Clinics	PPKBD Village Family Planning Service Units	PPLKB	PLKB
(1)	(2)	(3)	(4)	(5)
Koba	19	11	1	3
Lubuk Besar	16	9	1	4
Pangkalan Baru	14	13	1	4
Namang	7	8	1	3
Sungai Selan	15	13	1	4
Simpang Katis	11	10	1	4
Jumlah/Total 2018	82	64	6	22
2017	81	64	-	22
2016	81	64	3	22

PPLKB : Pengendali Penyuluh Lapangan Keluarga Berencana

PLKB : Penyuluh Lapangan Keluarga Berencana

Sumber: Dinas Pengendalian Penduduk, Keluarga Berencana, Pemberdayaan Perempuan Dan Perlindungan anak Kabupaten Bangka Tengah

Source: Department of Population Control, Family Planning, Women Empowerment and Child Protection of Bangka Tengah Regency

Tabel 4.2.10 Jumlah Pasangan Usia Subur dan Peserta KB Aktif Menurut Kecamatan di Kabupaten Bangka Tengah, 2018
Number of Eligible Couples and Family Planning Participants by Subdistrict in Bangka Tengah Regency, 2018

Kecamatan Subdistrict	Pasangan Usia Subur Couples of Childbearing Age	Target Target	Macam Alat Kontrasepsi Types of Contraceptive		
			I U D I U D	Pil Pill	Kondom+Ovag Condom+Ovag
(1)	(2)	(3)	(4)	(5)	(6)
Koba	6 036	1 922	475	1 331	-
Lubuk Besar	5729	1757	173	889	-
Pangkalan Baru	7414	2058	215	1 562	-
Namang	3 076	886	173	658	-
Sungai Selan	6 307	1 728	400	1 135	-
Simpang Katis	6 300	1 791	303	1 533	-
Jumlah/Total 2018	34 862	10 142	1 739	7 108	-
2017	34 393	27 014	1 430	6 564	793
2016	35 558	26 669	1 249	5 612	403

Bersambung /Continued

Lanjutan Tabel/Continued Table 4.2.10

Kecamatan Subdistrict	Macam Alat Kontrasepsi Types of Contraceptive			Persentase dari PUS Percentage of PUS	Persentase dari Target Percentage of Target
	Implant, MOP + MOW Implant, MOP + MOW	Suntikan Injection	Jumlah Total		
(1)	(7)	(8)	(9)	(10)	(11)
Koba
Lubuk Besar
Pangkalan Baru
Namang
Sungai Selan
Simpang Katis
Jumlah/Total 2018
2017	1 856	17 222	27 865	82,15	104,48
2016	1 600	15 494	24 358	70,47	93,96

Sumber: Dinas Pengendalian Penduduk, Keluarga Berencana, Pemberdayaan Perempuan Dan Perlindungan anak Kabupaten Bangka Tengah

Source: Department of Population Control, Family Planning, Women Empowerment and Child Protection of Bangka Tengah Regency

Tabel 4.2.11 Jumlah Peserta KB Baru Menurut Alat Kontrasepsi dan Kecamatan di Kabupaten Bangka Tengah, 2018
Number of New Family Planning Participant by Contraception Method and Subdistrict in Bangka Tengah Regency, 2018

Kecamatan Subdistrict	Macam Alat Kontrasepsi Types of Contraceptive				
	IUD IUD	Pil Pill	Kondom Condom	MOP Vasectomy	MOW Tubectomy
(1)	(2)	(3)	(4)	(5)	(6)
Koba	54	261	121	-	28
Lubuk Besar	12	194	155	-	9
Pangkalan Baru	18	431	109	1	23
Namang	39	111	30	-	4
Sungai Selan	69	190	85	-	21
Simpang Katis	40	160	19	1	4
Jumlah/Total 2018	232	1 347	519	2	89
2017	292	1 731	692	2	67
2016	645	1 561	459	10	119

Bersambung /Continued

Lanjutan Tabel/Continued Table 4.2.11

Kecamatan Subdistrict	Macam Alat Kontrasepsi Type of Contraceptive			Jumlah Total	Realisasi (%) Realization (%)
	Implan Implant	Suntikan Injection	Obat Vag		
(1)	(7)	(8)	(9)	(10)	(11)
Koba
Lubuk Besar
Pangkalan Baru
Namang
Sungai Selan
Simpang Katis
Jumlah/Total 2018
2017	331	2 853	-	6 008	64,95
2016	539	3 106	-	6 439	97,97

Sumber: Dinas Pengendalian Penduduk, Keluarga Berencana, Pemberdayaan Perempuan Dan Perlindungan anak Kabupaten Bangka Tengah

Source: Department of Population Control, Family Planning, Women Empowerment and Child Protection of Bangka Tengah Regency

Tabel 4.2.12 Jumlah Rumah Sakit Pemerintah, Swasta dan Khusus serta Kapasitas Tempat Tidur Menurut Kecamatan di Kabupaten Bangka Tengah, 2018
Number of Government, Private and Special Hospitals and Bed Capacities by Subdistrict in Bangka Tengah Regency, 2018

Kecamatan Subdistrict	Pemerintah Government		Swasta Private		Khusus Special ¹⁾		Jumlah Total	
	RS Hospital	Tempat Tidur Beds	RS Hospital	Tempat Tidur Beds	RS Hospital	Tempat Tidur Beds	RS Hospital	Tempat Tidur Beds
(1)	(2)	(3)	(4)	(5)	(6)	(7)	(8)	(9)
Koba	1	114	-	-	-	-	1	114
Lubuk Besar	-	-	-	-	-	-	-	-
Pangkalan Baru	-	-	1	33	-	-	1	33
Namang	-	-	-	-	-	-	-	-
Sungai Selan	-	-	-	-	-	-	-	-
Simpang Katis	-	-	-	-	-	-	-	-
Jumlah/Total 2018	1	114	1	33	-	-	2	147
2017	1	88	-	-	-	-	2	111
2016	1	88	-	-	-	-	1	88

Sumber: Dinas Kesehatan Kabupaten Bangka Tengah
 Source: Health Services of Bangka Tengah Regency

Tabel
Table

4.2.13 Jumlah Kunjungan Rawat Jalan, Rawat Inap, dan Kunjungan Gangguan Jiwa di Sarana Pelayanan Kesehatan Kabupaten Bangka Tengah, 2018
Number of Outpatient, Inpatient and Mental Disorders Visits in Health Service Facilities of Bangka Tengah Regency, 2018

Unit Kerja Work Unit	Jumlah Kunjungan Number of Visitors		Kunjungan Gangguan Jiwa Mental Disorders Visits
	Rawat Jalan Inpatient	Rawat Inap Outpatient	
(1)	(8)	(9)	(10)
1. Puskesmas Koba	31 182	-	642
2. Puskesmas Lubuk Besar	20 421	155	444
3. Puskesmas Pangkalan Baru	7 791	-	264
4. Puskesmas Benteng ¹	13 151	-	216
5. Puskesmas Namang	6 082	-	360
6. Puskesmas Sungai Selan	9 085	382	200
7. Puskesmas Lampur ²	10 337	-	312
8. Puskesmas Simpang Katis	8 150	-	708
9. RSUD Bangka Tengah ³	28 793	4072	-
Jumlah/Total 2018	134 992	4 609	3 146
	2017	4 931	432
	2016	4 845	1 153

Catatan: ¹ Kecamatan Pangkalan Baru, ² Kecamatan Sungai Selan, ³ Kecamatan Koba

Puskesmas non rawat inap hanya melayani kunjungan rawat jalan

Sumber: Dinas Kesehatan Kabupaten Bangka Tengah

Source: Health Services of Bangka Tengah Regency

Tabel 4.2.14 Jumlah Tenaga Kerja di RSUD Bangka Tengah Tahun 2018
Number of worker in Bangka Tengah General Hospital , 2018
Table

Uraian <i>Explanation</i>	PNS		Honor PTT		MITRA Spesialis	Jumlah <i>Total</i>
	PNS	CPNS	Honor	PTT		
(1)	(2)	(3)	(4)	(5)	(6)	(7)
1. Tenaga Medis/Dokter Spesialis	7	-	-	-	4	12
2. Tenaga Medis/ Dokter Umum	7	-	-	7	-	14
3. Tenaga Medis/ Dokter Gigi	1	-	-	-	-	1
4. Perawat (Nurse)	96	-	51	-	-	147
5. Bidan (Midwives)	27	-	5	-	-	32
6. Farmasi (Pharmacy)	15	-	4	-	-	19
7. Tenaga Kesehatan Lainnya	45	-	8	-	-	53
8. Tenaga Non Kesehatan	7	-	44	-	-	51
9. Pejabat Struktural	13	-	-	-	-	13
Jumlah/Total 2018	218	-	112	7	4	341
2017	-	-	-	-	-	286
2016	185	-	61	5	3	254

Sumber: Dinas Kesehatan Kabupaten Bangka Tengah
 Source: Health Services of Bangka Tengah Regency

Tabel 4.2.15 Jumlah Kelahiran dan Kematian Bayi dan Balita Menurut Kecamatan dan Puskesmas di Kabupaten Bangka Tengah, 2018
Number of Birth and Death Infant and Baby Under Five by Subdistrict and Local Government Clinic in Bangka Tengah Regency, 2018

Kecamatan Subdistrict	Puskesmas Local Government Clinic	Lahir Hidup Life Birth	Lahir Mati Death Birth	Jumlah Total	Persentase Lahir Mati Percentage of Death Birth
(1)	(2)	(3)	(4)	(5)	(6)
1. Koba	Koba	672	-	672	0,00
2. Lubuk Besar	Lubuk Besar	260	3	263	1,14
	Perlang	246	1	247	0,40
3. Pangkalan Baru	Pangkalan Baru	557	2	559	0,36
	Benteng	385	7	392	1,79
4. Namang	Namang	297	2	299	0,67
5. Sungai Selan	Sungai Selan	371	2	373	0,54
	Lampur	255	-	255	-
6. Simpang Katis	Simpang Katis	436	4	440	0,91
Bangka Tengah 2018		3 479	21	3 500	0,60
	2017	3 327	24	3 351	0,72
	2016	3 408	16	3 424	0,47

Bersambung /Continued

Lanjutan Tabel/Continued Table 4.2.15

Kecamatan Subdistrict	Puskesmas Local Government Clinic	Jumlah Bayi Mati Total of Died Babies	Jumlah Balita Total of Baby Under Five	Jumlah Balita Mati Total of Died Baby Under Five	Keterangan Expla nation
(1)	(2)	(7)	(8)	(9)	(10)
1. Koba	Koba	2	3 090	3	-
2. Lubuk Besar	Lubuk Besar	3	1 121	3	-
	Perlang	3	990	3	-
3. Pangkalan Baru	Pangkalan Baru	3	1 544	3	-
	Benteng	4	1 123	7	-
4. Namang	Namang	-	1 215	-	-
5. Sungai Selan	Sungai Selan	4	2 150	5	-
	Lampur	-	1 343	-	-
6. Simpang Katis	Simpang Katis	2	1 809	3	-
Jumlah/Total2018		21	14 385	27	-
	2017	17	13 370	20	-
	2016	22	15 449	22	-

Sumber: Dinas Kesehatan Kabupaten Bangka Tengah
Source: Health Services of Bangka Tengah Regency

Tabel 4.2.16 Jumlah Kematian Ibu Maternal Menurut Kecamatan dan Puskesmas di Kabupaten Bangka Tengah, 2018
Number of Maternal Mortality by Subdistrict and Local Government Clinic in Bangka Tengah Regency, 2018

Kecamatan Subdistrict	Puskesmas Local Gov- ernment Clinic	Lahir Hidup Life Birth	Jumlah Kematian Ibu Maternal Total of Maternal Mother Death			Jumlah Total
			Kematian Ibu Hamil Death of Pregnant Mother	Kematian Ibu Bersa- lin Death of Bearing Mother	Kematian Ibu Nifas Death of Porturition Mother	
(1)	(2)	(3)	(4)	(5)	(6)	(7)
1. Koba	Koba	672	-	-	1	1
2. Lubuk Besar	Lubuk Besar	260	-	-	1	1
	Perlang	246	-	-	-	-
3. Pangkalan Baru	Pangkalan Baru	557	-	-	-	-
	Benteng	385	-	-	-	-
4. Namang	Namang	297	-	-	-	-
5. Sungai Selan	Sungai Selan	371	-	-	-	-
	Lampur	255	-	-	-	-
6. Simpang Katis	Simpang Katis	436	-	-	4	4
Jumlah/Total 2018		3 479	-	-	6	6
	2017	3 327	-	-	-	-
	2016	3 408	-	-	2	2

Sumber: Dinas Kesehatan Kabupaten Bangka Tengah
 Source: Health Services of Bangka Tengah Regency

4.3 AGAMA/RELIGION

Tabel 4.3.1 Jumlah Penduduk Menurut Kecamatan dan Agama yang Dianut di Kabupaten Bangka Tengah, 2018
Table Population by Subdistrict and Religion in Bangka Tengah Regency, 2018

Kecamatan Subdistrict	Islam <i>Islam</i>	Protestan <i>Christian</i>	Katolik <i>Catholic</i>	Hindu <i>Hindu</i>	Budha <i>Buddha</i>	Konghucu <i>Confucius</i>	Keper- cayaan <i>Faith</i>
(1)	(2)	(3)	(4)	(5)	(6)	(7)	(9)
Koba	35 751	1 111	983	6	1 351	867	-
Lubuk Besar	26 327	427	609	21	212	1 152	-
Pangkalan Baru	27 130	2 547	2 321	11	3 679	4 039	8
Namang	14 099	293	517	3	559	531	-
Sungai Selan	32 606	119	194	-	284	74	-
Simpang Katis	23 668	216	40	-	377	151	3
Jumlah/Total	2018 159 581	4 713	4 664	41	6 462	6 814	11
	2017 154 588	4 630	4 623	45	6 713	6 726	10
	2016 151 705	4 542	4 570	43	6 893	6 603	22

Sumber: Dinas Kependudukan dan Pencatatan Sipil Kabupaten Bangka Tengah
 Source: Demography and Civil Registration Services of Bangka Tengah Regency

SOCIAL

Tabel 4.3.2 Jumlah Tempat Peribadatan Menurut Kecamatan di Kabupaten Bangka Tengah, 2018
Number of Worship Facilities by Subdistrict in Bangka Tengah Regency, 2018

Kecamatan Subdistrict	Masjid Moque	Langgar Musholla	Gereja Church	Klenteng China Temple	Pura Balinese Temple	Vihara Buddhist Monastery	
(1)	(2)	(3)	(4)	(5)	(6)	(7)	
Koba	26	20	4	2	-	1	
Lubuk Besar	25	33	9	2	-	1	
Pangkalan Baru	20	19	5	5	-	2	
Namang	10	14	2	2	-	1	
Sungai Selan	22	28	2	2	-	1	
Simpang Katis	13	25	-	2	-	1	
Jumlah/Total	2018	116	139	22	15	-	7
	2017	116	139	22	15	-	7
	2016	112	141	22	15	-	7

Sumber: Kementerian Agama Kabupaten Bangka Tengah
 Source: Religion Service of Bangka Tengah

Tabel 4.3.3 Jumlah Jemaah Haji yang Berangkat Menurut Jenis Kelamin di Kabupaten Bangka Tengah, 2016- 2018
Number of Haji Pilgrim who Go by Sex in Bangka Tengah Regency, 2016-2018

Kecamatan <i>Subdistrict</i>	2016		2017		2018	
	Laki-laki <i>Male</i>	Perempuan <i>Female</i>	Laki-laki <i>Male</i>	Perempuan <i>Female</i>	Laki-laki <i>Male</i>	Perempuan <i>Female</i>
(1)	(2)	(3)	(4)	(5)	(6)	(7)
Koba	8	14	21	28	23	36
Lubuk Besar	4	3	5	5	11	17
Pangkalan Baru	9	8	13	13	7	13
Namang	4	5	9	13	14	21
Sungai Selan	3	5	14	25	5	4
Simpang Katis	14	15	12	14	13	12
Jumlah/Total	42	50	74	98	73	103

Sumber: Kementerian Agama Kabupaten Bangka Tengah
Source: Religion Service of Bangka Tengah

Tabel 4.3.4 Jumlah Nikah menurut Kecamatan di Kabupaten Bangka Tengah, 2016-2018
Number of Marriage by Subdistrict in Bangka Tengah Regency 2016-2018

Kecamatan Subdistrict	Nikah Married		
	2016	2017	2018
(1)	(2)	(3)	(4)
Koba	127	161	233
Lubuk Besar	102	128	139
Pangkalan Baru	148	143	163
Namang	96	90	222
Sungai Selan	165	187	174
Simpang Katis	141	173	116
Jumlah/Total	779	882	1 047

Sumber: Kementerian Agama Kabupaten Bangka Tengah
 Source: Religion Service of Bangka Tengah

4.4 KRIMINALITAS/*CRIME*

Tabel 4.4.1 Jumlah Tindak Pidana Menurut Kepolisian Resort di Kabupaten Bangka Tengah, 2016–2018
Table Number of Reported Criminal Cases by Subdistrict Police Office in Bangka Tengah Regency, 2016–2018

Kepolisian Resort Subdistrict Police Office	2016	2017	2018
(1)	(2)	(3)	(4)
Polres Bangka Tengah	50	37	37
Koba	33	20	19
Lubuk Besar	16	10	8
Pangkalan Baru	---
Namang	13	8	15
Sungai Selan	25	14	18
Simpang Katis	19	19	10
Jumlah/Total	156	108	107

Sumber: Polres Kabupaten Bangka Tengah
 Source: Police Office of Bangka Tengah Regency

Tabel 4.4.2 **Persentase Penyelesaian Tindak Pidana Menurut Kepolisian Resort di Kabupaten Bangka Tengah, 2016–2018**
Percentage of Crime Clearance Rate by Subdistrict Police Office in Bangka Tengah, 2016–2018

Kepolisian Resort <i>Subdistrict Police Office</i>	2016	2017	2018
(1)	(2)	(3)	(4)
Polres Bangka Tengah	72,00	81,08	78,4
Koba	48,48	45,00	68,4
Lubuk Besar	56,25	60,00	72,2
Pangkalan Baru	---
Namang	46,15	50,00	60,00
Sungai Selan	48,00	57,14	117,5
Simpang Katis	47,37	52,63	72,9
Bangka Tengah	55,00	62,04	...

Sumber: Polres Kabupaten Bangka Tengah
Source: Police Office of Bangka Tengah Regency

Tabel 4.4.3 Jumlah Kejahatan/Tindak Pidana yang Diselesaikan di Kabupaten Bangka Tengah, 2016-2018
Table *Crime Cleared in Bangka Tengah Regency, 2016-2018*

Kepolisian Resort <i>Subdistrict Police Office</i>	2016	2017	2018
(1)	(2)	(3)	(4)
Polres Bangka Tengah	36	30	29
Koba	16	9	13
Lubuk Besar	9	6	9
Pangkalan Baru
Namang	6	4	9
Sungai Selan	12	8	13
Simpang Katis	9	10	10
Jumlah/Total	88	67	83

Sumber: Polres Kabupaten Bangka Tengah
 Source: Police Office of Bangka Tengah Regency

Tabel 4.4.4 Selang Waktu Terjadinya Tindak Pidana (jam) di Kabupaten Bangka Tengah, 2016-2018
Table *Crime Clock in Bangka Tengah Regency, 2016-2018*

Kepolisian Resort <i>Subdistrict Police Office</i>	2016	2017	2018
(1)	(2)	(3)	(4)
Polres Bangka Tengah	175	237	6 24
Koba	265	438	31 10
Lubuk Besar	548	876	64 88
Pangkalan Baru
Namang	674	1095	64 88
Sungai Selan	350	626	31 10
Simpang Katis	461	461	52 56
Bangka Tengah	57	81	

Sumber: Polres Kabupaten Bangka Tengah
 Source: Police Office of Bangka Tengah Regency

Tabel 4.4.5 **Resiko Penduduk Terkena Tindak Pidana per 1.000 Penduduk di Kabupaten Bangka Tengah, 2016-2018**
Crime Rate per 1.000 Person in Bangka Tengah Regency, 2016-2018

Kepolisian Resort <i>Subdistrict Police Office</i>	2016	2017	2018
(1)	(2)	(3)	(4)
Koba
Lubuk Besar
Pangkalan Baru
Namang
Sungai Selan
Simpang Katis
Jumlah/Total	0,82	0,57	0,56

Sumber: Polres Kabupaten Bangka Tengah
 Source: Police Office of Bangka Tengah Regency

Tabel 4.4.6 **Pelaku Tindak Kejahatan Menurut Klasifikasi Umur dan Jenis Kelamin di Kabupaten Bangka Tengah, 2018**
Perpetrators of Crime Classification by Age and Sex in Bangka Tengah, 2018

Kepolisian Resort Subdistrict Police Office	Dewasa <i>Adult</i>		Anak-anak <i>Children</i>		Jumlah <i>Total</i>		L+P M+F
	Laki-laki <i>Male</i>	Peremp- uan <i>Female</i>	Laki-laki <i>Male</i>	Peremp- uan <i>Female</i>	Laki-laki <i>Male</i>	Peremp- uan <i>Female</i>	
(1)	(2)	(3)	(4)	(5)	(6)	(7)	(8)
Polres Bangka Tengah	27	-	2	-	-	-	-
Koba	13	-	-	-	-	-	-
Lubuk Besar	9	-	-	-	-	-	-
Pangkalan Baru	-	-	-	-	-	-	-
Namang	9	-	-	-	-	-	-
Sungai Selan	12	-	-	-	-	-	-
Simpang Katis	5	-	-	-	-	-	-
Jumlah/Total 2018	75	-	2	-	77	-	77
2017	63	-	-	-	66	-	66
2016	105	2	12	-	117	2	119

Sumber: Polres Kabupaten Bangka Tengah
 Source: Police Office of Bangka Tengah Regency

Tabel 4.4.7 Jumlah Kantor Polisi menurut Kecamatan dan Wilayah Kerja di Kabupaten Bangka Tengah, 2018
Table Number of Police Station by Subdistrict and Regional Work in Bangka Tengah regency, 2018

Kepolisian Resort Subdistrict Police Office	Poltabes	Polres/Pol- resta	Polsek/ Polsekta	Pos Polisi
(1)	(2)	(3)	(4)	(5)
Koba	-	1	5	-
Lubuk Besar	-	-	-	-
Pangkalan Baru
Namang	-	-	-	-
Sungai Selan	-	-	-	-
Simpang Katis	-	-	-	-
Jumlah/Total 2018	-	1	5	-
2017	-	1	5	2
2016	-	1	5	-

Sumber: Polres Kabupaten Bangka Tengah
 Source: Police Office of Bangka Tengah Regency

SOCIAL

Tabel 4.4.8 Jumlah Personil Polisi di Kabupaten Bangka Tengah, 2018
The number of police personnel in Bangka Tengah Regency, 2018

Kepolisian Resort <i>Subdistrict Police Office</i>	Jumlah Polisi/Number of Police			
	Laki-laki <i>Male</i>	Perempuan <i>Female</i>	Jumlah	
(1)	(2)	(3)	(4)	
Koba	343	17	360	
Lubuk Besar	-	-	-	
Pangkalan Baru	-	-	-	
Namang	
Sungai Selan	-	-	-	
Simpang Katis	-	-	-	
Jumlah/Total	2018	-	-	
	2017	343	17	360
	2016	304	19	323

Sumber: Polres Kabupaten Bangka Tengah
Source: Police Office of Bangka Tengah Regency

Tabel 4.4.9 Jumlah Perkara Tindak Pidana Umum yang Diterima dan Diselesaikan oleh Kejaksaan Negeri Bangka Tengah di Kabupaten Bangka Tengah, 2018
Number of Reported and Cleared of Criminal Cases by the State Attorney Koba in Bangka tengah Regency, 2018

Kejaksaan State Prosecutor's Office	Sisa Tahun Lalu Rest of Last Year	Laporan Masuk Incoming Report	Jumlah laporan Number of Report	Penyelesaian Settlement	
				Penyidikan Dihentikan/ Investigation Terminated	Menjadi Berkas Perkara/ Become a Case File
(1)	(3)	(4)	(5)	(6)	(7)
Kejaksaan Negeri Bangka Tengah	-	137	137	-	137

Bersambung /Continued

Lanjutan Tabel/Continued Table 4.4.9

Kejaksaan State Prosecutor's Office	Sisa Laporan	Keterangan Explanation			
		Untuk Kolom 6		Untuk Kolom 7	
		SP-3 Sudah Tepat (Tidak Ada)	SP-3 Tidak Tepat (Gugatan)	Didahului SPDP	SPDP Bersama Berkas
(1)	(8)	(9)	(10)	(11)	(12)
Kejaksaan Negeri Bangka Tengah	-	-	-	137	-

Sumber: Kejaksaan Negeri Bangka Tengah
 Source: State Prosecutor's Office of Bangka Tengah

Tabel 4.4.10 Jumlah Tindak Pidana Menurut Jenisnya yang Ditangani Oleh Kejaksaan Negeri Bangka Tengah di Kabupaten Bangka Tengah, 2018
Number of Crime based on type handled by the State Attorney Koba in Bangka Tengah Regency, 2018

Jenis Perkara Cases		Jumlah Perkara Number of Cases
(1)		(2)
1	Pertambangan Tanpa Ijin	9
2	Kekerasan Dalam Rumah Tangga	5
3	Perlindungan Anak	21
4	Lakalantas	8
5	Narkotika	32
6	Kesehatan	1
7	Kehutanan	-
8	Penganiayaan	10
9	Pencurian	29
10	Penadahan	4
11	Penggelapan	5
12	Perbuatan Curang	1
13	Ketertiban Umum	-
14	Asusila	12
Jumlah/Total 2018		137
2017		143
2016		113

Sumber: Kejaksaan Negeri Bangka Tengah
 Source: State Prosecutor's Office of Bangka Tengah

Tabel 4.4.11 Jumlah Jaksa dan Non Jaksa Menurut Jenis Kelamin di
Kejaksaan Negeri Bangka Tengah, 2018
*Number of Prosecutors and Non Prosecutors by Sex in State
 Prosecutor's Office of Bangka Tengah, 2018*

Jabatan <i>Position</i>	Laki-laki <i>Male</i>	Perempuan <i>Female</i>	Jumlah <i>Total</i>
(1)	(2)	(3)	(4)
Jaksa <i>Prosecutors</i>	6	1	7
Non Jaksa <i>Non Prosecutors</i>	6	1	7
Jumlah/Total 2018	12	2	14
2017	16	4	20
2016	15	3	18

Sumber: Kejaksaan Negeri Bangka Tengah
 Source: State Prosecutor's Office of Bangka Tengah

Tabel 4.4.12 Jumlah Penertiban menurut Objek Sasaran di Kabupaten Bangka Tengah, 2014– 2018
Table Number of Publisher by Target in Bangka Tengah Regency 2014- 2018

Objek Sasaran <i>Target Object</i>	2014	2015	2016	2017	2018
(1)	(2)	(3)	(4)	(5)	(6)
Pedagang Kaki Lima/ <i>Cloister Merchant</i>	4	8	8	8	17
Pengemis/Pengamen <i>Beggar/Street Musician</i>	4	1	-	4	4
Gelandangan/ <i>Loiterer</i>	1	-	1	-	-
Wanita Tuna Susila/ <i>Scarlet woman</i>	8	4	1	3	2
Bangunan dan Gubuk Liar/ <i>Wild Shack And Building</i>	1	-	-	-	-
Papan Iklan/Reklame <i>Advertisement board and Advertisement</i>	12	24	30	8	20
Tambang Inkonvensional <i>Inconventional Mining</i>	32	25	41	55	46
Unjuk Rasa/ <i>Demonstration</i>	4	9	8	-	3
Minuman Beralkohol(Miras) <i>Alcohol</i>	13	19	21	22	23
Lainnya/ <i>Other</i>	-	-	-	-	15
Jumlah/Total	79	90	110	100	130

Sumber: Satpol PP Kabupaten Bangka Tengah

Source: Set Police of Pamong Public Services of Bangka Tengah Regency

4.5 KEMISKINAN/POVERTY

Tabel 4.5.1 Jumlah Keluarga Menurut Kecamatan dan Klasifikasi Keluarga di Kabupaten Bangka Tengah, 2018
Table Number of Households by Subdistrict and Household Classification in Bangka Tengah Regency, 2018

Kecamatan Subdistrict	Pra Sejahtera Pre-prosperous Family	Keluarga Sejahtera Prosperous Family		Jumlah Total
		I	II	
(1)	(2)	(3)	(4)	(5)
Koba	748	4 466	6 930	12 144
Lubuk Besar	501	4 252	3 918	8 671
Pangkalan Baru	569	7 747	4 010	12 326
Namang	341	2 794	1 665	4 800
Sungai Selan	779	5 628	3 593	10 000
Simpang Katis	327	4 298	2 656	7 281
Jumlah/Total 2018	3 265	29 185	22 772	55 222
2017	3 116	27 818	21 715	51 649
2016	2 743	23 490	19 127	45 360

Sumber: Dinas Pengendalian Penduduk, Keluarga Berencana, Pemberdayaan Perempuan Dan Perlindungan anak Kabupaten Bangka Tengah

Source: Department of Population Control, Family Planning, Women Empowerment and Child Protection of Bangka Tengah Regency

Tabel 4.5.2 **Garis Kemiskinan dan Penduduk Miskin di Kabupaten Bangka Tengah, 2011–2018**
Table *Poverty Line and Number of Poor People in Bangka Tengah Regency, 2011–2018*

Tahun Year	Garis Kemiskinan Poverty Line (rupiah)	Penduduk Miskin Number of Poor People	
		Jumlah Total	Persentase Percentage
(1)	(2)	(3)	(4)
2011	387 786	9,30	5,56
2012	438 623	10,00	5,77
2013	479 479	9,50	5,46
2014	512 240	9,41	5,27
2015	528 720	10,19	5,67
2016	586 445	10,36	5,64
2017	653 308	11,39	6,07
2018	680 907	11,12	5,81

Sumber: Badan Pusat Statistik Kabupaten Bangka Tengah
(Diolah dari hasil Survei Sosial Ekonomi Nasional Kor, Maret 2018)

Source: BPS-Statistics of Bangka Tengah Regency
(Based on National Socio Economic Survey kor, March 2018)

Tabel 4.5.3 **Rekapitulasi Data Bantuan Kepada PMKS Kabupaten Bangka Tengah, 2018**
Recapitulation of Aid Data to Social Prosperity Problem Proprietor in Bangka Tengah Regency, 2018

Kegiatan <i>Activities</i>	Kecamatan <i>Subdistrict</i>		
	Koba	Lubuk Besar	Pangkalan Baru
(1)	(2)	(3)	(4)
1. Bimbingan dan Penyuluhan bagi PMKS (orang)	296	609	581
2. Pemberdayaan eks penyandang penyakit sosial (orang)	-	-	-
3. Peningkatan kualitas pelayanan, sarana dan prasarana rehabilitasi kesejahteraan sosial bagi PMKS (orang)	-	-	-
4. Pelatihan keterampilan dan praktek belajar bagi anak terlantar termasuk anak jalanan, anak cacat dan anak nakal (orang)	-	-	-
Jumlah/Total 2018	296	609	581
2017	166	337	166
2016	2	3	-

Bersambung /Continued

Lanjutan Tabel/Continued Table 4.5.3

Kegiatan Activities	Kecamatan Subdistrict		
	Namang	Sungai Selan	Simpang Katis
(1)	(5)	(6)	(7)
1. Bimbingan dan Penyuluhan bagi PMKS (orang)	375	797	395
2. Pemberdayaan eks penyandang penyakit sosial (orang)	-	-	-
3. Peningkatan kualitas pelayanan, sarana dan prasarana rehabilitasi kesejahteraan sosial bagi PMKS (orang)	-	-	-
4. Pelatihan keterampilan dan praktek belajar bagi anak terlantar termasuk anak jalanan, anak cacat dan anak nakal (orang)	-	-	-
Jumlah/Total 2018	375	797	395
2017	-	337	-
2016	-	277	-

Catatan/Notes:

PMKS : Penyandang Masalah Kesejahteraan Sosial/People with Social Welfare Problems

Sumber: Dinas Sosial, Pemberdayaan Masyarakat dan Desa Kabupaten Bangka Tengah

Source: Social Service, Community and Village Empowerment of Bangka Tengah Regency

SOCIAL

4.6 SOSIAL LAINNYA/OTHER SOCIAL

Tabel 4.6.1 Jumlah Panti Asuhan, Panti Wreda, Panti Sosial Lainnya Menurut Jumlah Penghuninya dan Jenis Kelamin, 2018
Table Number of Reformatory, Wreda Panti, Another Social Panti by Number of Member and Sex, 2018

Jenis Panti Asuhan <i>Numbers of Reformatory</i>	Jumlah <i>Total</i>	Jenis Kelamin <i>Sex</i>		Jumlah <i>Total</i>	
		Laki-laki <i>Male</i>	Perempuan <i>Female</i>		
(1)	(2)	(3)	(4)	(5)	
1. Panti Asuhan	4	42	64	106	
2. Panti Wreda	-	-	-	-	
3. Panti Sosial Lainnya	-	-	-	-	
Jumlah/Total	2018	4	42	64	106
	2017	4	75	87	141
	2016	4	60	81	141

Sumber: Dinas Sosial, Pemberdayaan Masyarakat dan Desa Kabupaten Bangka Tengah
Source: Social Service, Community and Village Empowerment of Bangka Tengah Regency

Tabel 4.6.2 Nama-nama Sarana Sosial, Status dan Jumlah Penghuninya di Kabupaten Bangka Tengah, 2018
The Names of the Social Support, Status, and Number of Its Residents in Bangka Tengah Regency, 2018

Nama Sarana Sosial <i>The Names of the Social Support</i>	Alamat <i>Address</i>	Status <i>Status</i>	Peghuni <i>Residents</i>	
			Laki-Laki <i>Male</i>	Perem-Puan <i>Female</i>
(1)	(2)	(3)	(4)	(5)
1. Pantti Asuhan				
a. PA Al Muhajirin	Kel. Simpang Perlang	Legal	14	11
b. PA Nurul Falah	Desa Air Mesu	Legal	5	8
c. PA Ainul Muhibbin	Desa Pinang Sebatang	Legal	9	16
d. PA Bahrul Huda	Desa Sarang Mandi	Legal	14	29
2. Pantti Wreda	-	-		
a. Pantti Jompo Al Majidu	-	-	-	-
b. Pantti Jompo Al Wahidu	-	-	-	-
3. Yayasan Pondok				
Pesantren Non Pantti	-	-	-	-
Jumlah/Total 2018			42	64
		2017	75	87
		2016	60	81

Sumber: Dinas Sosial, Pemberdayaan Masyarakat dan Desa Kabupaten Bangka Tengah
Source: Social Service, Community and Village Empowerment of Bangka Tengah Regency

Tabel 4.6.3 Jumlah Aduan dan Tindak Lanjut Kantor Lingkungan Hidup Menurut Kecamatan di Kabupaten Bangka Tengah, 2018
The Number of Complaints and Follow-Up from the Office of Environmental by Subdistrict in Bangka Tengah Regency, 2018

Kecamatan Subdistrict	Jumlah Kasus The Number of Cases	Jumlah yang Telah Diproses Followed-Up Cases
(1)	(2)	(3)
Koba	1	1
Lubuk Besar	-	-
Pangkalan Baru	2	2
Namang	-	-
Sungai Selan	-	-
Simpang Katis	-	-
Jumlah/Total2018	3	3
2017	3	3
2016	3	3

Sumber: Dinas Lingkungan Hidup Kabupaten Bangka Tengah
 Source: Environment Department of Bangka Tengah Regency

Tabel 4.6.4 **Pengelolaan Limbah Bahan Berbahaya dan Beracun (B3) yang Diawasi Menurut Kecamatan di Kabupaten Bangka Tengah, 2018**
The Coverage Monitoring The Controlled Management of Hazardous and Toxic Waste by Subdistrict in Bangka Tengah Regency, 2018

Kecamatan Subdistrict	Jumlah Total	Keterangan Information
(1)	(2)	(3)
Koba	7	Usaha dan/atau kegiatan bidang SPBU, RSUD, CPO, PLTD
Lubuk Besar	2	Usaha dan/atau kegiatan bidang SPBU dan pemanfaatan hasil hutan kayu
Pangkalan Baru	24	Usaha dan/atau kegiatan bidang Perhotelan, SPBE, SPBU, Klinik, Smelter, DPPU, Bengkel & Showroom, Swalayan
Namang	2	Usaha dan/atau kegiatan bidang AMP dan SPBU
Sungai Selan	1	Usaha dan/atau kegiatan bidang CPO
Simpang Katis	4	Usaha dan/atau kegiatan bidang AMDK, SPBU, dan Klinik
Jumlah/Total2018	40	-
2017	40	-
2016	40	-

Sumber: Dinas Lingkungan Hidup Kabupaten Bangka Tengah
 Source: Environment Department of Bangka Tengah Regency

Tabel 4.6.5 Rasio Tempat Pembuangan Sampah (TPS) Per Satuan Penduduk Menurut Kecamatan di Kabupaten Bangka Tengah, 2018

The Ratio of Waste Disposal Sites per Unit Population by Subdistrict in Bangka Tengah Regency, 2018

Kecamatan Subdistrict	Jumlah Daya Tampung Tempat Pembuangan Sampah (M3) Waste Disposal Sites Capacity	Jumlah Penduduk Total Population	Rasio (m ³)/1,000 Jiwa Ratio	
(1)	(2)	(3)	(4)	
Koba	663,77	40 069	16,57	
Lubuk Besar	274,30	28 748	9,54	
Pangkalan Baru	206,80	39 735	5,20	
Namang	199,30	16 002	12,45	
Sungai Selan	354,30	33 277	10,65	
Simpang Katis	181,94	24 455	7,44	
Jumlah/Total	2018	1 880,41	182 286	10,32
	2017	1 726,84	177 335	9,74
	2016	1 646,90	174 378	9,44

Sumber: Dinas Lingkungan Hidup Kabupaten Bangka Tengah
Source: Environment Department of Bangka Tengah Regency

Tabel 4.6.6 Volume Sampah yang Ditangani Menurut Kecamatan di Kabupaten Bangka Tengah, 2018
The Volume of Waste Handled by Subdistrict by Subdistrict in Bangka Tengah Regency, 2018

Kecamatan Subdistrict	Jumlah Sampah Yang Ditangani Volume of Waste Handled (m ³)
(1)	(2)
Koba	64,11
Lubuk Besar	46,00
Pangkalan Baru	63,58
Namang	25,60
Sungai Selan	53,24
Simpang Katis	39,13
Jumlah/Total 2018	291,66
	2017
	283,74
	2016
	262,19

Sumber: Dinas Lingkungan Hidup Kabupaten Bangka Tengah
 Source: Environment Department of Bangka Tengah Regency

Tabel 4.6.7 Jumlah Satpol PP Menurut Jenis Kelamin dan Kecamatan di Kabupaten Bangka Tengah, 2018
The Number of civil servant at Police Civil Service unit by Gender and Subdistrict in Bangka Tengah Regency, 2018

Wilayah Kerja <i>Working Area</i>	Laki-Laki <i>Male</i>	Perempuan <i>Female</i>	Jumlah <i>Total</i>
(1)	(2)	(3)	(4)
Koba	10	-	10
Lubuk Besar	10	-	10
Pangkalan Baru	13	1	14
Namang	12	-	12
Sungai Selan	12	-	12
Simpang Katis	13	-	13
Kabupaten	94	15	109
Jumlah/Total 2018	164	16	180
2017	159	19	178
2016	159	22	181

Sumber: Satpol PP Kabupaten Bangka Tengah

Source: Set Police of Pamong Public Services of Bangka Tengah Regency

Tabel 4.6.8 Jumlah Organisasi Kemasyarakatan yang Terdaftar¹ di BPB-KESBANGPOL Menurut Kecamatan dan Jenis Organisasi di Kabupaten Bangka Tengah, 2018
The Number of Community Based Organizations Registered¹ at Office of National Unity and Community Protection by Subdistrict and Type of Organization in Bangka Tengah Regency, 2018

Wilayah Kerja <i>Working Area</i>	ORMAS <i>Mass Organizations</i>	Organisasi Sosial <i>Social Organization</i>	Organisasi Profesi <i>Professional Organization</i>	LSM <i>Non-Governmental Organization</i>
(1)	(2)	(3)	(4)	(5)
Koba	-	-
Lubuk Besar	-	-
Pangkalan Baru	1	1
Namang	1	-
Sungai Selan	-	-
Simpang Katis	-	-
Jumlah/Total 2018	64	3	2	1
2017	59	-	-	-
2016	57	8	11	14

Bersambung / *Continued*

Lanjutan Tabel/Continued Table 4.6.8

Kecamatan <i>Subdistrict</i>	Lembaga Keagamaan <i>Religion Institution</i>	Perkumpulan Sosial/ Kebudayaan/ Olahraga/Hobi <i>Society of Social/ Culture/Sports/ Hobbies</i>	Lembaga Bantuan Sosial/ Beasiswa <i>Social Aid/ Scholarship</i>
(1)	(6)	(7)	(8)
Koba	-	-	-
Lubuk Besar	-	-	-
Pangkalan Baru	-	-	-
Namang	-	-	-
Sungai Selan	1	1	-
Simpang Katis	-	-	-
Jumlah/Total 2018	1	1	-
2017	-	-	-
2016	13	7	1

Catatan: 1) Mempunyai izin yang dikeluarkan oleh Pusat atau hanya berupa organisasi cabang
Notes: 1) Has a license issued by the Main Office or just a branch organizations

Sumber: Badan Penanggulangan Bencana, Kesatuan Bangsa dan Politik Kabupaten Bangka Tengah
Source: Disaster management Agency, National Unity and Politics of Bangka Tengah Regency

Tabel 4.6.9 Jumlah Organisasi Kemasyarakatan yang Terdata¹ di BPB-KESBANGPOL Menurut Kecamatan dan Jenis Organisasi di Kabupaten Bangka Tengah, 2018
The Number of Community Based Organizations Recorded¹ at Office of National Unity and Community Protection by Subdistrict and Type of Organization in Bangka Tengah Regency, 2018

Kecamatan Subdistrict	ORMAS Mass Organiza- tions	Organisasi Sosial Social Orga- nization	Organisasi Profesi Profession- al Organi- zation	LSM Non- Governmental Organization
(1)	(2)	(3)	(4)	(5)
Koba
Lubuk Besar
Pangkalan Baru
Namang
Sungai Selan
Simpang Katis
Jumlah/Total 2018	77
2017	70	-	-	-
2016	1	-	-	-

Bersambung /Continued

Lanjutan Tabel/Continued Table 4.6.9

Kecamatan <i>Subdistrict</i>	Lembaga Keagamaan <i>Religion Institution</i>	Perkumpulan Sosial/Kebudayaan/ Olahraga/Hobi <i>Society of Social/ Culture/Sports/ Hobbies</i>	Lembaga Bantuan Sosial/Beasiswa <i>Social Aid/ Scholarship</i>
(1)	(6)	(7)	(8)
Koba	-	-	-
Lubuk Besar	-	-	-
Pangkalan Baru	-	-	-
Namang	-	-	-
Sungai Selan	-	-	-
Simpang Katis	-	-	-
Jumlah/Total 2018	-	-	-
2017	-	-	-
2016	1	-	-

Catatan: 1) Mempunyai izin yang dikeluarkan oleh BPB-Kesbangpol

Notes: 1) Has a license issued by BPB-Kesbangpol

Sumber: Badan Penanggulangan Bencana, Kesatuan Bangsa dan Politik Kabupaten Bangka Tengah

Source: Disaster management Agency, National Unity and Politics of Bangka Tengah Regency

Tabel 4.6.10 Jumlah Buku Menurut Kategori yang tersedia di Perpustakaan Kabupaten Bangka Tengah, 2017-2018
The Number of Books are Available in Library by Category in Bangka Tengah Regency, 2017-2018

	Kategori Categori	2017	2018
	(1)	(2)	(3)
1.	Umum/ <i>General</i>	705	1 323
2.	Filsafat/ <i>Philosophy</i>	548	1 017
3.	Agama/ <i>Religion</i>	953	2 598
4.	Sosial/ <i>Social</i>	2 084	2 014
5.	Bahasa/ <i>Language</i>	265	453
6.	Ilmu Murni/ <i>Pure Science</i>	642	1 125
7.	Ilmu Terapan/ <i>Applied Science</i>	2 424	3 916
8.	Kesenian dan Olahraga/ <i>Art and Sport</i>	1 131	1 854
9.	Kesusastraan/ <i>Literature</i>	1 990	2 656
10.	Sejarah dan Geografi/ <i>History and Geofraphy</i>	379	846

Sumber: Dinas Kearsipan dan Perpustakaan Kabupaten Bangka Tengah
 Source: Office of Archives and Libraries of Bangka Tengah Regency

Tabel 4.6.11 Jumlah Arsip yang Tersimpan Menurut Jenis Dokumen di Kabupaten Bangka Tengah, 2016-2018
The Number of Records Stored by Type of Documents in Bangka Tengah Regency, 2016-2018

Jenis Dokumen <i>Type of Document</i>		2016	2017	2018
(1)		(2)	(3)	(4)
1.	Arsip Dinamis Aktif <i>Active Dynamic Archive</i>	82 500	84 125	86 447
2.	Arsip Dinamis Inaktif <i>Inactive Dynamic Archive</i>	100 083	107 708	109 333
3.	Arsip Statis <i>Static Archive</i>	312	312	317

Keterangan:

- Arsip Dinamis Aktif: arsip yang digunakan secara langsung dalam kegiatan pencipta arsip dan disimpan selama jangka tertentu, yang frekwensi penggunaannya tinggi dan/atau terus menerus.
- Arsip Dinamis Inaktif: arsip yang digunakan secara langsung dalam kegiatan pencipta arsip dan disimpan selama jangka waktu tertentu, yang frekwensi penggunaannya telah menurun.
- Arsip Statis: arsip yang dihasilkan oleh pencipta arsip karena memiliki nilai guna kesejarahan, telah habis retensinya, dan berketerangan dipermanenkan yang telah diverifikasi baik secara langsung maupun tidak langsung oleh ANRI dan/atau lembaga kearsipan.

Sumber: Dinas Kearsipan dan Perpustakaan Kabupaten Bangka Tengah
 Source: Office of Archives and Libraries of Bangka Tengah Regency

Tabel 4.6.12 Jumlah Sarana dan Prasarana Olahraga Menurut Kecamatan di Kabupaten Bangka Tengah, 2018
The Number of Sport Facilities and Infrastructures By Subdistrict in Bangka Tengah Regency, 2018

Kecamatan Subdistrict	Lapangan Olahraga/Sport Field							
	Sepak bola Foot ball	Tenis, Meja Tennis, Table Tennis	Volly Vol-ley	Bas- ket Bas- ket Ball	Bulu Tangkis Bad- minton	Golf	Kolam Re- nang Swim- ming Pool	
(1)	(2)	(3)	(4)	(5)	(6)	(7)	(8)	
Koba	15	2	36	11	27	-	-	
Lubuk Besar	20	-	20	3	14	-	-	
Pangkalan Baru	8	-	11	5	5	-	1	
Namang	11	-	16	4	6	-	-	
Sungai Selan	18	-	22	-	18	-	-	
Simpang Katis	16	-	28	-	16	-	-	
Jumlah/Total	2018	88	2	133	23	86	-	1
	2017	99	13	102	11	50	-	1
	2016	99	13	102	22	50	-	-

Sumber: Dinas Kebudayaan, Pariwisata, Kepemudaan dan Olahraga Kabupaten Bangka Tengah
 Source: Department of Culture, Tourism, Youth and Sports of Bangka Tengah Regency

Tabel 4.6.13 Rasio Lapangan Olahraga per 1000 Penduduk di Kabupaten Bangka, 2018
Table Field Sport Exercise Ratio per 1000 Population By Subdistrict in Bangka Tengah Regency, 2018

Kecamatan <i>Subdistrict</i>	Jumlah lapangan Olahraga <i>Field Sport Exercise</i>	Persentase (%) <i>Percentage</i>
(1)	(2)	(3)
Koba	96	26,30
Lubuk Besar	60	16,44
Pangkalan Baru	34	9,32
Namang	39	10,68
Sungai Selan	63	17,26
Simpang Katis	73	20,00
Jumlah/Total	2018	365
	2017	327
	2016	327

Sumber: Dinas Kebudayaan, Pariwisata, Kepemudaan dan Olahraga Kabupaten Bangka Tengah
 Source: Department of Culture, Tourism, Youth and Sports of Bangka Tengah Regency

Tabel 4.6.14 Jumlah Gelanggang/Balai Pemuda (selain milik swasta) di Kabupaten Bangka Tengah, 2018
The Number of Venue/Youth Center (Except the Private Property) By Subdistrict in Bangka Tengah Regency, 2018

Kecamatan Subdistrict	Gelanggang/Balai Remaja Venue/Youth Center	Jumlah Total
(1)	(2)	(3)
Koba	13	13
Lubuk Besar	13	13
Pangkalan Baru	11	11
Namang	9	9
Sungai Selan	8	8
Simpang Katis	7	7
Jumlah/Total	2018	65
	2017	1
	2016	1

Catatan/Notes: *) merupakan gelanggang/balai remaja di desa/kelurahan se-Kabupaten Bangka Tengah
 Sumber: Dinas Kebudayaan, Pariwisata, Kepemudaan dan Olahraga Kabupaten Bangka Tengah
 Source: Department of Culture, Tourism, Youth and Sports of Bangka Tengah Regency

Tabel 4.6.15 Jumlah Kejadian Demonstrasi di Kabupaten Bangka Tengah 2018
Total Demonstrations Events in Bangka Tengah Regency, 2018

Kecamatan Subdistrict	Demonstrasi ¹ Demonstration	Demonstrasi Rusuh ² Riot Demonstration	Kerusuhan ³ Riot
(1)	(2)	(3)	(4)
Koba	-	-	-
Lubuk Besar	-	-	-
Pangkalan Baru	-	-	-
Namang	-	-	-
Sungai Selan	-	-	-
Simpang Katis	-	-	-
Jumlah/Total 2018	-	-	-
2017	6	-	-
2016	6	-	-

Catatan/Notes:

1. Jumlah demonstrasi adalah total demonstrasi yang tercatat di wilayah Kabupaten Bangka Tengah
2. Jumlah demonstrasi rusuh adalah jumlah demonstrasi disertai kerusuhan yang tercatat di wilayah Kabupaten Bangka Tengah
3. Jumlah kerusuhan adalah jumlah kerusuhan massa (termasuk demonstrasi rusuh) yang tercatat di wilayah Kabupaten Bangka Tengah

Sumber: Badan Penanggulangan Bencana, Kesatuan Bangsa dan Politik Kabupaten Bangka Tengah
 Source: Disaster management Agency, National Unity and Politics of Bangka Tengah Regency

Tabel 4.6.16 Jumlah Organisasi Massa yang Mendaftar Tahun Ini dan Terdaftar di Kabupaten Bangka Tengah, 2018
Number of Mass Organizations Register This Year and Registered in Bangka Tengah Regency, 2018

	Kecamatan Subdistrict	Jumlah/ Total	
		2017	2018
	(1)	(2)	(3)
1.	Mendaftar Tahun ini <i>Register This Year</i>	7	7
2.	Total Terdaftar <i>Total Registered</i>	70	77

Sumber: Badan Penanggulangan Bencana, Kesatuan Bangsa dan Politik Kabupaten Bangka Tengah
 Source: Disaster management Agency, National Unity and Politics of Bangka Tengah Regency

“
**PRODUKSI
TANAMAN PANGAN**

2018

*Production of
Food Crops*
”

**3.191
TON**

UBI KAYU

**MERUPAKAN TANAMAN PANGAN
DENGAN NILAI PRODUKSI
TERTINGGI**

*cassava is a food plant
with highest
production value*



PENJELASAN TEKNIS

TECHNICAL NOTES

1. Lahan sawah adalah lahan pertanian yang berpetak-petak dan dibatasi oleh pematang (galengan), saluran untuk menahan/menyalurkan air, yang biasanya ditanami padi sawah tanpa memandang dari mana diperoleh atau status lahan tersebut. Lahan yang dimaksud termasuk lahan yang terdaftar di Pajak Bumi Bangunan, luran Pembangunan Daerah, lahan bengkok, lahan serobotan, lahan rawa yang ditanami padi dan lahan bekas tanaman tahunan yang telah dijadikan sawah, baik yang ditanami padi, palawija atau tanaman semusim lainnya.
 2. Tegal/Kebun adalah lahan pertanian bukan sawah (lahan kering) yang ditanami tanaman semusim atau tahunan dan terpisah dengan halaman sekitar rumah serta penggunaannya tidak berpindah pindah.
 3. Ladang/Huma adalah lahan pertanian bukan sawah (lahan kering) yang biasanya ditanami tanaman semusim dan penggunaannya hanya semusim atau dua musim, kemudian akan ditinggalkan bila sudah tidak subur lagi (berpindah-pindah). Kemungkinan lahan ini beberapa tahun kemudian akan dikerjakan
1. *Wetland is agricultural land that separated by small dykes to resist water, where the main crop is usually wetland paddy without considering where it is got from or the status of the land. It includes the land that is registered at land income tax office, regional development contribution, 'bengkok' land, illegal ownership, swamps for rice cultivation, and annual crop land mark that has been used as rice field, which are both planted with paddy, secondary crops or the other seasonal crops.*
 2. *Dry field/Garden is an dryland (unirrigated land) which is planted with seasonal or annual crops and separately from the yard around the house without shifting*
 3. *Unirrigated agricultural field / Shifting cultivation land is dryland (unirrigated land) that usually is cultivated for seasonal crops and utilized only for one or two seasons, then it will be left when it is not fertile (shifting). Maybe, this land will be used again in a few years if it has been fertile.*

kembali jika sudah subur.

4. Lahan yang sementara tidak diusahakan adalah lahan yang biasanya diusahakan tetapi untuk sementara (lebih dari 1 (satu) tahun tetapi kurang dari atau sama dengan 2 (dua) tahun) tidak diusahakan, termasuk lahan sawah yang tidak diusahakan selama lebih dari 2 (dua) tahun.
 5. Data pokok tanaman pangan yang dikumpulkan adalah luas panen dan produktivitas (hasil per hektar). Produksi tanaman pangan merupakan hasil perkalian antara luas panen dengan produktivitas. Pengumpulan data luas panen dilakukan setiap bulan dengan pendekatan area kecamatan di seluruh wilayah Indonesia. Pengumpulan data produktivitas dilakukan melalui pengukuran langsung pada plot ubinan berukuran 2½ m x 2½ m. Pengumpulan data produktivitas dilakukan setiap subround (empat bulanan) pada waktu panen petani.
 6. Data produksi padi dan palawija yang disajikan adalah dalam kualitas: gabah kering giling (padi), pipilan kering (jagung), biji kering (kedelai dan kacang tanah), dan umbi basah (ubi kayu dan ubi jalar).
4. *Temporarily unused land is land that is regularly used but temporarily (more than a year but less or equal than two years) is unused, it includes wetland that is not cultivated more than two years.*
 5. *The main food crops data collected consists of harvested area and productivity (yield per hectare). Food crops production is generated by harvested area multiplied by productivity. The harvested area data is collected every month using subdistrict area approach in all subdistrict in Indonesia. The productivity data collection is conducted by a direct measurement in 2½m x 2½m crop cutting plot. The productivity measurement is conducted in every subround (four monthly) at the time when farmers are harvesting their crops.*
 6. *Production of paddy and secondary crops data are presented in the form of: dry unhusked rice (paddy), dry loose maize (maize), dry shells crops (soybeans and peanuts), and fresh roots (cassava and sweet potatoes).*

7. Tanaman sayuran dan buah-buahan semusim
Tanaman sayuran semusim adalah tanaman sumber vitamin, garam mineral dan lain-lain yang dikonsumsi dari bagian tanaman yang berupa daun, bunga, buah, dan umbinya, yang berumur kurang dari satu tahun.
Tanaman buah-buahan semusim adalah tanaman sumber vitamin, garam mineral, dan lain-lain yang dikonsumsi dari bagian tanaman yang berupa buah, berumur kurang dari satu tahun, tidak berbentuk pohon/rumpun tetapi menjalar dan berbatang lunak.
7. *Seasonal vegetable and fruit plants*
Seasonal vegetable plants are plants which are the sources of vitamin, mineral salt, etc, consumed from the part of the plant in the form of leaf, flower, fruit, and root with the age of less than one year.
Seasonal fruit plants are plants which are the sources of vitamin, mineral salt, etc, consumed from the part of the plant in the form of fruits. These plants are creeps with the age of less than one year.
8. Tanaman buah-buahan dan sayuran tahunan
Tanaman buah-buahan tahunan adalah tanaman sumber vitamin, garam mineral, dan lain-lain yang dikonsumsi dari bagian tanaman yang berupa buah dan merupakan tanaman tahunan.
Tanaman sayuran tahunan adalah tanaman sumber vitamin, garam mineral, dan lain-lain yang dikonsumsi dari bagian tanaman yang berupa daun dan atau buah yang berumur lebih dari satu tahun.
8. *Annual fruit and vegetable plants*
Annual fruit plants are plants which are the sources of vitamin, contained mineral salt, etc, consumed from the part of plant in the form of fruit and more than one year of age.
Annual vegetable plants are plants which are the sources of vitamin, contained mineral salt, etc, consumed from the part of the plant in the form of vegetable and more than one year of age.
9. Tanaman biofarmaka adalah tanaman yang bermanfaat untuk obat-obatan, kosmetik, dan kesehatan yang dikonsumsi atau digunakan dari bagian-bagian tanaman seperti daun, batang,
9. *Medicinal plants are plants which are useful for medicine. It is consumed from part of the plant such as leaf, flower, fruit, tuber, and root.*

buah, umbi (rimpang) ataupun akar.

10. Tanaman hias adalah tanaman yang mempunyai nilai keindahan baik bentuk, warna daun, tajuk maupun bunganya, sering digunakan untuk penghias pekarangan dan lain sebagainya.

11. Luas panen tanaman hortikultura adalah luas tanaman sayuran, buah-buahan, biofarmaka, dan tanaman hias yang diambil hasilnya/dipanen pada periode pelaporan.

12. Luas panen untuk tanaman sayuran adalah luas tanaman yang dipanen sekaligus/habis/dibongkar dan luas tanaman yang dipanen berkali-kali (lebih dari satu kali)/belum habis.

Tanaman yang dipanen sekaligus/habis/dibongkar adalah tanaman yang sehabis panen langsung dibongkar/dicabut, terdiri dari bawang merah, bawang putih, bawang daun, kentang, kol/kubis, kembang kol, petsai/sawi, wortel, lobak, dan kacang merah.

Tanaman yang dipanen berkali-kali (lebih dari satu kali)/belum habis adalah tanaman yang pemanenannya lebih dari satu kali dan biasanya dibongkar apabila panen terakhir sudah tidak memadai lagi, terdiri dari: kacang panjang, cabe besar, cabe rawit, jamur, tomat, terung, buncis,

10. Ornamental plants are plants which have a beauty value, either in shape, colour of leaf or crown of flower, and they are often used as a yard decorator.

11. Harvested area of horticulture is area which vegetable, fruit, medicinal and ornamental plant of crop harvested during the period of report.

12. Harvested area of vegetables is area of entirely plant harvested/ demolished and plant harvested several times/undemolished.

Entirely plants harvested/ demolished are plants usually harvested once and demolished to be substituted by other plants, consisting of: shallots, garlic, leeks, potato, cabbage, cauli flower, mustard green, carrots, chinese radish, and red kidney beans.

Plants harvested several times/ undemolished are plants usually harvested more than once and demolished in the case that the last harvest was economically not profitable. They consist of : yard long beans, chili, small chili, mushroom, tomatoes, egg plant, french beans, cucumber, pumpkin/ chajota, swamp cabbage, spinach, melon, watermelon, and blewah .

ketimun, labu siam, kangkung, bayam, melon, semangka, dan blewah.

13. Produksi hortikultura adalah hasil Menurut bentuk produk dari setiap tanaman sayuran, buah-buahan, biofarmaka dan tanaman hias yang diambil berdasarkan luas yang dipanen/tanaman yang menghasilkan pada bulan/triwulan laporan.

13. Horticulture production is the standard production quantity form of vegetable, fruit, medicinal and ornamental plant based on harvested area/the number of production plants reported monthly/quarterly.
14. Data perkebunan besar dikumpulkan oleh BPS setiap bulan secara lengkap (sensus bulanan) dengan sistem surat pos. Khusus untuk tanaman kelapa, cengkeh, dan kapok, datanya diperoleh dari Direktorat Jenderal Perkebunan. Data perkebunan rakyat juga diperoleh dari Direktorat Jenderal Perkebunan.

14. Data on estates are collected by the BPS every month on complete basis through a mailing system. Data on coconut, clove, and kapok, as well as on smallholder plantation, are acquired from the Directorate General of Estates.
15. Penghitungan luas tanaman perkebunan besar adalah pada keadaan akhir tahun dan tidak termasuk yang luasnya kurang dari 5 hektar.

15. Planted areas of estates refer to condition at the end of the year, and exclude areas less than 5 hectares.
16. Bentuk produksi perkebunan adalah; karet kering (karet), daun kering (teh dan tembakau), biji kering (kopi dan coklat), kulit kering (kayu manis dan kina), serat kering (rami), bunga kering (cengkeh), refined sugar (tebu dari perkebunan besar), gula mangkok (tebu dari perkebunan rakyat), ekivalen kopra (kopra), biji dan

16. Production of estates crops are follows: dry rubber (rubber); dry leaves (tea and tobacco); dry beans (cofee and cocoa); dry bark (cassiavera and cinchona); dry fibre (rosella); dry flowers/buds (cloves); refined sugar (sugar cane from estate); cup sugar (sugar cane from smallholders); copra (copra); seeds and buds (nutmeg);

- bunga (pala) serta minyak daun (sereh). *and leaf oil (citronella).*
17. Persediaan akhir tahun produksi perkebunan besar bukan merupakan cadangan penyangga (buffer stock). *17. The production availability of estates at the end of year is not the buffer stock.*
18. Data Statistik Kehutanan sebagian besar merupakan data sekunder yang bersumber dari Kementerian Kehutanan. *18. Most of forestry statistics are secondary data obtained from the Ministry of Forestry.*
19. Kawasan hutan adalah wilayah tertentu yang berupa hutan, yang ditunjuk dan atau ditetapkan oleh pemerintah untuk dipertahankan keberadaannya sebagai hutan tetap. Hal ini untuk menjamin kepastian hukum mengenai status kawasan hutan, letak batas dan luas suatu wilayah tertentu yang sudah ditunjuk menjadi kawasan hutan tetap. *19. Forest Area is a specific territory of forest ecosystem determined and or decided by the government as a permanent forest. Such decision is important to maintain the size of forest area and to ensure its legitimation and boundary demarcation of permanent forest.*
20. Kawasan hutan Indonesia ditetapkan oleh Menteri Kehutanan dalam bentuk Surat Keputusan Menteri Kehutanan tentang Penunjukan Kawasan Hutan dan Perairan Provinsi. Penunjukan Kawasan Hutan ini disusun berdasarkan hasil pemaduserasian antara Rencana Tata Ruang Wilayah Provinsi (RTRWP) dengan Tata Guna Hutan Kesepakatan (TGHK). *20. Indonesian forest area is determined by the Minister of Forestry in the format of Ministerial Decree on the Designation of Provincial Forest Area and Inland Water, Coastal and Marine Ecosystem. The designation of Forest Area is formulated based on integrated and harmonized of Provincial Spatial Planning (RTRWP) and Forest Land Use by Concensus (TGHK).*
21. Penunjukan kawasan hutan mencakup pula kawasan perairan *21. The designation of forest area in some cases also cover inland*

yang menjadi bagian dari Kawasan Suaka Alam (KSA) dan Kawasan Pelestarian Alam (KPA).

water, coastal and marine ecosystem that may become part of Sanctuary Reserve Area (KSA) and Nature Conservation Area (KPA).

22. Kawasan Suaka Alam (KSA) adalah kawasan dengan ciri khas tertentu, baik di darat maupun di perairan yang mempunyai fungsi pokok sebagai kawasan pengawetan keanekaragaman tumbuhan dan satwa serta ekosistemnya, yang juga berfungsi sebagai wilayah sistem penyangga kehidupan.

22. A Sanctuary Reserve Area is a specific terrestrial or aquatic area having specific criteria for preserving biodiversity plant and animal as well as ecosystem, which also serve as life support system.

23. Kawasan Pelestarian Alam (KPA) adalah kawasan dengan ciri khas tertentu, baik di darat maupun di perairan yang mempunyai fungsi pokok perlindungan sistem penyangga kehidupan, pengawetan keanekaragaman jenis tumbuhan dan satwa, serta pemanfaatan secara lestari sumber daya alam hayati dan ekosistemnya.

23. A Nature Conservation area is a specific terrestrial or aquatic area whose main function is to serve life support system and preserve diversity of plant and animal species, as well as to provide a sustainable utilization of living resources and their ecosystems.

24. Berdasarkan Undang-Undang No. 41 Tahun 1999 tentang Kehutanan, kawasan hutan dibagi ke dalam kelompok Hutan Konservasi, Hutan Lindung, dan Hutan Produksi.

24. In accordance to the Act on Forestry No. 41/1999, forest area is categorized as Conservation Forest, Protection Forest and Production Forest.

25. Hutan Konservasi adalah kawasan hutan dengan ciri khas tertentu, yang mempunyai fungsi pokok pengawetan keanekaragaman tumbuhan dan satwa serta

25. Conservation Forest is a forest area having specific characteristic established for the purposes of conservation of animal and plant species as well as their ecosystem.

ekosistemnya.

26. Hutan Lindung adalah kawasan hutan yang mempunyai fungsi pokok sebagai perlindungan sistem penyangga kehidupan untuk mengatur tata air, mencegah banjir, mengendalikan erosi, mencegah intrusi air laut, dan memelihara kesuburan tanah.
26. *Protection Forest is a forest area designated to serve life support system, maintain hydrological system, prevent of flood, erosion control, seawater intrusion, and maintain soil fertility.*
27. Hutan Produksi adalah kawasan hutan yang mempunyai fungsi pokok memproduksi hasil hutan. Hutan produksi terdiri dari Hutan Produksi Tetap (HP), Hutan Produksi Terbatas (HPT), dan Hutan Produksi yang dapat dikonversi.
27. *Production Forest is a forest area designated mainly to promote sustainable forest production. Production forest is classified as permanent production forest, limited production forest, and convertible production forest.*
28. Hutan Konservasi terdiri dari: Kawasan suaka alam berupa Cagar Alam (CA) dan Suaka Margasatwa (SM); kawasan pelestarian alam berupa Taman Nasional (TN), Taman Hutan Raya (THR), dan Taman Wisata Alam (TWA); Taman Buru (TB). Taman Buru adalah kawasan hutan yang ditetapkan sebagai tempat wisata berburu.
28. *Conservation Forest is divided into: Sanctuary Reserve area consists of Strict Nature Reserve and Wildlife Sanctuary. Nature conservation area consists of National Park (TN), Grand Forest Park (THR), and Nature Recreation Park (TWA); Game Hunting Park (TB) Game Hunting Park is forest area devoted for game hunting recreation.*
29. Penetapan lahan kritis mengacu pada lahan yang telah sangat rusak karena kehilangan penutupan vegetasinya, sehingga kehilangan atau berkurang fungsinya sebagai penahan air, pengendali erosi,
29. *Critical land refers to a piece of land severely damaged due to lost of its vegetation cover so that its functions as water retention, erosion control, nutrient cycling, micro climate regulator and*

siklus hara, pengatur iklim mikro, dan retensi karbon. Berdasarkan kondisi vegetasinya, kondisi lahan dapat diklasifikasikan sebagai: sangat kritis, kritis, agak kritis, potensial kritis, dan kondisi normal.

carbon retention are completely depleted. Based upon its vegetation condition, the land could be classified as : very critical, critical, slight critical, potential critical, and normal condition.

30. Reboisasi atau rehabilitasi hutan bertujuan untuk menghidupkan kembali kawasan hutan yang kritis di wilayah daerah aliran sungai (DAS) yang dilaksanakan bersama masyarakat secara partisipatif.

30. Reforestation or forest rehabilitation is intended to rehabilitate the critical land inside forest area or watershed to improve their ecological and hydrological functions. The activities were conducted with active participation of local communities who live nearby the target area.

31. Pemanfaatan hasil hutan kayu adalah segala bentuk usaha yang memanfaatkan dan mengusahakan hasil hutan kayu dengan tidak merusak lingkungan dan tidak mengurangi fungsi pokok hutan. Kegiatan ini hanya dapat dilaksanakan pada areal hutan yang memiliki potensi untuk dilakukan kegiatan pemanfaatan hasil hutan kayu dan dapat dilaksanakan setelah diperoleh izin usaha.

31. Commercial utilization of timber as forest product is activities to utilize timber without destructing the environment and undermining the main functions of the forest area. Those activities could only be executed in forest area with high commercial timber value with license.

32. Izin Usaha Pemanfaatan Hasil Hutan Kayu (IUPHHK) pada hutan alam adalah izin untuk memanfaatkan hutan produksi yang kegiatannya terdiri dari pemanenan atau penebangan, penanaman, pemeliharaan,

32. The license to commercially utilize timber in natural forest is license to utilize production forest for which the activities consist of harvesting or felling, planting, tending, protecting, processing, and marketing. The license

pengamanan, pengolahan, dan pemasaran hasil hutan kayu. IUPHHK dapat diberikan kepada perorangan, koperasi, badan usaha swasta, dan BUMN/BUMD.

could be granted to individuals, cooperatives, private companies, state-owned enterprises/local government-owned enterprises.

33. Produksi hasil hutan utama yang dihasilkan dari hutan adalah kayu bulat. Produksi kayu bulat ini dihasilkan dari hutan alam melalui kegiatan perusahaan Hak Pengusahaan Hutan (HPH/IUPHHK), kegiatan ijin pemanfaatan kayu (IPK) dalam rangka pembukaan wilayah hutan, pembangunan Hutan Tanaman Industri (HTI), serta kegiatan hutan rakyat.

33. The main product of commercial forest operation is log. The log is harvested from various sources such as natural forest granted to concessionaires (IUPHHK/HPH), land clearing activities (IPK), industrial forest plantation (HTI) and community forest.

34. Kayu Gergajian merupakan kayu hasil konversi kayu bulat dengan menggunakan mesin gergaji, mempunyai bentuk yang teratur dengan sisi-sisi sejajar dan sudut-sudutnya siku dengan ketebalan tidak lebih dari 6 cm dan kadar air tidak lebih dari 18 persen. Kayu gergajian yang diolah langsung dari kayu bulat, wajib didukung dengan dokumen yang sah.

34. Sawn Timber Constitutes a sawmill product derived from logs as raw material. The product is characterized with regular forms having parallel sides at right angle to each other, thickness not more than 6 cm and moisture content not to exceed 18 percent. Sawn timber produced directly from logs must be certified by a legal document.

35. Kayu Lapis adalah panel kayu yang tersusun dari lapisan veneer dibagian luarnya, sedangkan dibagian intinya (core) bisa berupa veneer atau material lain, diikat dengan lem kemudian di-press (ditekan) sedemikian rupa sehingga menjadi panel yang

35. Plywood is wood panel consisting of layers pressed together in between veneers; the core may be veneer or some other material, bound together with glue and pressed tightly together to make a strong panel. Included to this definition is plywood covered with

kuat. Termasuk dalam artian ini adalah kayu lapis yang dilapisi lagi dengan material lain.

36. Data populasi ternak bersumber dari Direktorat Jenderal Peternakan dan Kesehatan Hewan Kementerian Pertanian, sedangkan jumlah pemotongan ternak merupakan hasil Survei Laporan Pemotongan Ternak. Pengumpulan data pemotongan ternak dilakukan secara lengkap setiap triwulan di seluruh Rumah Potong Hewan (RPH) dan Tempat Pemotongan Hewan (TPH) yang ada di Indonesia. Pada tahun 2013 jumlah Dokumen RPH/TPH hasil pencacahan yang diolah sebanyak 4.033.

37. Data statistik perikanan merupakan data sekunder yang bersumber dari Direktorat Jenderal Perikanan Tangkap dan Direktorat Jenderal Budidaya. Statistik perikanan dibedakan atas data Perikanan Tangkap dan Perikanan Budidaya. Perikanan Tangkap diklasifikasikan atas penangkapan ikan di laut dan penangkapan ikan di perairan umum. Perikanan Budidaya diklasifikasikan atas jenis budidaya yaitu budidaya laut, tambak, kolam, karamba, jaring apung, dan sawah.

38. Rumah Tangga Perikanan Tangkap

other materials.

36. *Data of domestic livestock population are obtain from the Directorate General of Livestock and Animal Health Service, while data on the number of animals slaughtered are based on the quarterly survey conducted by BPS. This survey is a complete enumeration on all slaughterhouses and abattoirs in Indonesia. There are 4.033 covered in 2013.*

37. *Fishery Statistics are secondary data obtained from the Directorate General of Capture Fisheries and Directorate General of Aquaculture. Fishery statistics are categorized into capture fisheries and aquaculture. Capture fisheries are further classified into marine capture fisheries and inland open water capture fisheries. Aquaculture are further classified into several types of culture: marine culture, brackish water pond, fresh water pond, cage, floating net, and fish breeding in paddy fields.*

38. *A capture fishery household is a household conducting activities*

adalah rumah tangga yang melakukan kegiatan penangkapan ikan/binatang air lainnya/tanaman air dengan tujuan sebagian/seluruh hasilnya untuk dijual.

in catching fishes/other aquatic animals/aquatic plants, for which the products are wholly or partly to be sold.

39. Rumah Tangga Perikanan Budidaya adalah rumah tangga yang melakukan kegiatan budidaya ikan/binatang air lainnya/tanaman air dengan tujuan sebagian/seluruh hasilnya untuk dijual.

39. An aquaculture fishery household is a household conducting activities in culturing fishes/other aquatic animals/aquatic plants, for which the products are wholly or partly to be sold. different types of parameters.

ULASAN

DESCRIPTION

Sektor pertanian saat ini masih memiliki peranan strategis, yakni sebagai sumber utama kehidupan dan pendapatan masyarakat petani, kehidupan sebagai penghasil pangan bagi masyarakat, sebagai penghasil bahan mentah dan bahan baku bagi industri pengolahan, sebagai penyedia lapangan pekerjaan dan lapangan usaha yang menjadi sumber penghasilan masyarakat, sebagai sumber penghasil devisa negara, sebagai produk mata perdagangan serta sebagai salah satu unsur pelestarian lingkungan hidup. Pembangunan pertanian meliputi pertanian tanaman pangan dan Holtikultura, perkebunan, peternakan, perikanan, dan kehutanan.

Di Kabupaten Bangka Tengah program kerja sub sektor tanaman pangan pada saat ini diarahkan pada program peningkatan kesejahteraan petani, peningkatan ketahanan pangan serta peningkatan produksi pertanian yang diprioritaskan pada beberapa kegiatan seperti :

- Pelatihan petani tanaman jeruk
- Peningkatan kemampuan lembaga petani (pengembangan usaha agribisnis pedesaan)
- Pengembangan cadangan pangan daerah
- Pengembangan desa mandiri pangan

Agricultural sector at this time has strategic part, that is as main resource and income for farmers, as food producer for society, as raw material producer and basic commodity for industry, as occupation provider that provide income for society, as source of state's stock exchange producer, as product of commerce and also as one of environment continuation element. Agriculture development covering food crop agriculture and Holticulture, estate, livestock, fishery, and forestry.

In Bangka Tengah Regency, workplan of food crops subsector at this time instructed at rising farmer prosperity program, food reconciliation program and rising agriculture production that priority to some activities such as:

- *Orange farmer training*
- *Improvement of farmer organization ability (rural agribusiness development)*
- *Development of food reserve area*
- *Development of self-supporting village of food*
- *Development of food diversification*

- Pengembangan diversifikasi pangan
- Penyediaan sarana produksi pertanian berupa bibit tanaman
- Pengembangan areal tanaman jeruk dan sawah (melalui dana pengelolaan lahan dan air)
- Pengembangan sayuran organik
- Penyuluhan pada kelompok tani (pertanian dan peternakan)
- *Prepare the agriculture production tools, like seed*
- *Development orange and paddy area (through farm and irrigate management fund)*
- *Development of organic vegetables*
- *Counseling to farmer group (agriculture and livestock)*

Pada tahun 2018, untuk luas panen dan produksi padi sawah mengalami peningkatan dibandingkan tahun sebelumnya, yaitu menjadi 183,5 hektar. Namun bila dilihat dari produktivitasnya nilainya mengalami penurunan dari 3,5 menjadi 3,08 (ton/ha). Untuk padi ladang, baik produksi maupun luas panen mengalami penurunan dibandingkan dengan tahun sebelumnya. Akan tetapi produktivitasnya mengalami kenaikan dari 1,72 menjadi 1,8 (ton/ha).

Produktivitas tanaman jagung, ubi jalar, dan talas mengalami penurunan jika dibandingkan dengan tahun sebelumnya, masing-masing sebesar 3,22 ton/ha, 10,84 ton/ha, dan 1,81 ton/ha. Sedangkan produktivitas tanaman kacang tanah dan ubi kayu mengalami kenaikan. Kenaikan terbesar adalah ubi kayu, dari 11,23 ton/ha menjadi 14,01 ton/ha. Kenaikan ini bisa disebabkan oleh peningkatan jumlah produksinya dibandingkan dengan penambahan luas panen.

In 2018, the harvested area and production of paddy were increased compared to the previous year, 183.5 ha. when viewed from the productivity value were decreased from 3.5 to 3.08 (ton/ha). For paddy fields, both production and harvested area has decreased compared to the previous year. But productivity has increased from 1.72 to 1.8 (ton/ha).

Productivity of corn, sweet potato and taro plants decreased when compared to the previous year, respectively 3.22 tons/ha, 10.84 tons/ha, and 1.81 tons/ha. While the productivity of peanut and cassava plants has increased. The biggest increase was cassava, from 11.23 tons/ha to 14.01 tons/ha. This increase could be due to an increase of production is more than the addition of harvested area.

Komoditas tanaman perkebunan lada masih menjadi salah satu primadona di Kabupaten Bangka Tengah. Hal ini bisa dilihat dari bertambahnya jumlah kepemilikan di tahun 2018 dibandingkan dengan tahun sebelumnya, yaitu dari 5.136 menjadi 5.306 kepemilikan. Selain lada, komoditas kelapa sawit juga mengalami peningkatan kepemilikan. Sedangkan komoditas karet, kelapa, kopi, kakao, pinang, aren, kemiri, dan jambu mete mengalami penurunan jumlah kepemilikan.

Pada tahun 2018, populasi ternak relatif mengalami peningkatan dibandingkan dengan tahun 2017. Jumlah populasi yang terbanyak adalah ayam pedaging sebesar 514.980.

Produksi perikanan di Kabupaten Bangka Tengah tahun 2018 sebesar 26.536,25 ton, dengan rincian perikanan laut 25.068,94 ton dan perikanan darat (budidaya) 1.467,31 ton. Sedangkan sarana dan prasarana penangkap ikan dilaut berupa perahu tanpa motor berjumlah 43 unit, perahu motor tempel 810 unit, dan kapal motor sebanyak 931 unit.

Luas hutan di Kabupaten Bangka Tengah tahun 2018 masih tercatat 129.206,91 hektar yang terdiri dari 90.847,62 hektar hutan produksi, 32.349,78 hektar hutan lindung, dan 6.009,51 hektar hutan konservasi .

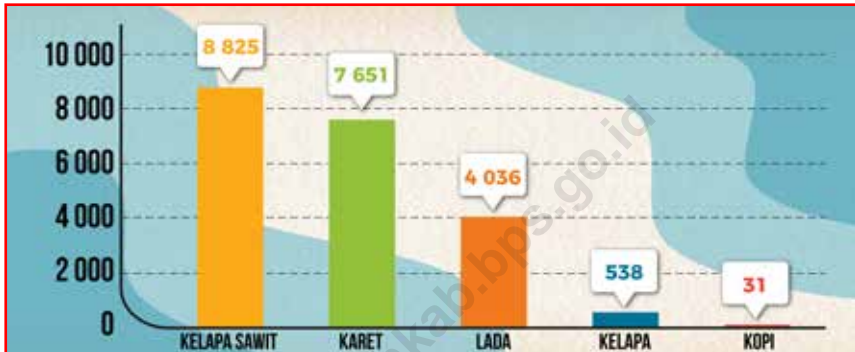
Pepper plantation commodities is still one of the prima donna in Bangka Tengah Regency. This can be seen from the increase of numbers in 2018 compared with the previous year, ie from 5,136 to 5,306. Besides pepper, palm commodities also increased. While the commodities of rubber, coconut, coffee, cocoa, arecanut, aren, candlenut, and cashew nuts decreased the number of mothers.

In 2018, the livestock population is relatively increasing compared to 2017. The largest number of population is broiler amounted to 514,980.

Fisheries production in the Bangka Tengah Regency in 2018 amounted to 25,068.94 tons, with details of 23,969.66 tons of marine fisheries and aquaculture (farming) 1,467.31 tons. While the fishing facilities at sea in the form of boats without motors totaling 43 units, 810 units of outboard motor boats and motor boats as many as 931 units.

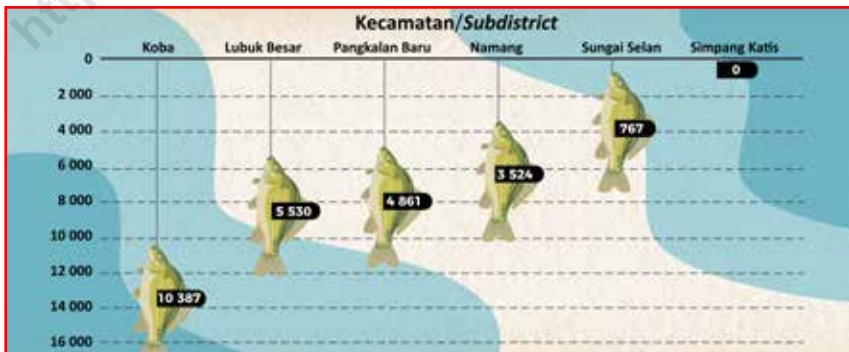
Vast forests in Bangka Tengah regency in 2018 was recorded 129,206.91 hectares comprising 90,847.62 hectares of production forests, 32,349.78 hectares of protected forest, and 6,009.51 hectares of forest conservation.

Gambar/Figure 5.1
Produksi Empat Tanaman Perkebunan Terbesar
di Kabupaten Bangka Tengah (ton), 2018
Production of the Four Largest Plantation Plants
in Bangka Tengah Regency (ton), 2018



Sumber: Dinas Pertanian Kabupaten Bangka Tengah
 Source: Agriculture Department of Bangka Tengah Regency

Gambar/Figure 5.2
Produksi Perikanan Menurut Kecamatan
di Kabupaten Bangka Tengah (ton), 2018
Fish Production by Subdistrict in Bangka Tengah Regency (ton), 2018



Sumber: Dinas Perikanan Kabupaten Bangka Tengah
 Source: Fishery Services of Bangka Tengah Regency

5.1 TANAMAN PANGAN/*FOOD CROPS*

Tabel 5.1.1 Luas Lahan Sawah Menurut Kecamatan dan Jenis Pengairan di Kabupaten Bangka Tengah (ha), 2018
Table Area of Wetland by Subdistrict and Type of Irrigation in Bangka Tengah Regency (ha), 2018

Kecamatan <i>Subdistrict</i>	Irigasi <i>Irrigation</i>	Non Irigasi <i>Non Irrigation</i>	Jumlah <i>Total</i>
(1)	(2)	(3)	(4)
Koba	-	-	-
Lubuk Besar	-	-	-
Pangkalan Baru	-	-	-
Namang	68,00	40,00	108,00
Sungai Selan	-	189,00	189,00
Simpang Katis	-	9,00	9,00
Jumlah/Total	2018	68,00	238,00
	2017	68,00	238,00
	2016	68,00	40,00
			108,00

Sumber: Dinas Pertanian Kabupaten Bangka Tengah
 Source: Agriculture Department of Bangka Tengah Regency

AGRICULTURE

Tabel 5.1.2 Luas Lahan Tegal/Kebun, Ladang/Huma, dan Lahan yang Sementara Tidak Diusahakan Menurut Kecamatan di Kabupaten Bangka Tengah (ha), 2018
Area of Dry Field/Garden, Shifting Cultivation, Land and Temporarily Unused Land by Subdistrict in Bangka Tengah Regency (ha), 2018

Kecamatan Subdistrict	Tegal/Kebun Dry Field/Garden	Ladang/Huma Shifting Cultivation	Sementara Tidak Diusahakan Temporarily Unused	
(1)	(2)	(3)	(4)	
Koba	646,00	10,00	-	
Lubuk Besar	460,00	5,00	-	
Pangkalan Baru	123,00	-	-	
Namang	2 060,00	15,00	-	
Sungai Selan	4 962,00	152,50	-	
Simpan Katis	4 414,00	2,90	-	
Jumlah/Total	2018	12 665,00	185,40	-
	2017	12 554,00	296,40	-
	2016	16 509,00	834,00	-

Sumber: Dinas Pertanian Kabupaten Bangka Tengah
 Source: Agriculture Department of Bangka Tengah Regency

Tabel 5.1.3 Luas Panen Padi Sawah dan Padi Ladang Menurut Kecamatan di Kabupaten Bangka Tengah (ha), 2018
Table Harvested Area of Wetland and Dryland Paddy by Subdistrict in Bangka Tengah Regency (ha), 2018

Kecamatan Subdistrict	Padi Sawah Wetland Paddy	Padi Ladang Dryland Paddy
(1)	(2)	(3)
Koba	-	-
Lubuk Besar	-	-
Pangkalan Baru	-	-
Namang	127,00	-
Sungai Selan	56,50	258,50
Simpang Katis	-	-
Jumlah/Total	2018	258,50
	2017	295,00
	2016	294,00

Sumber: Dinas Pertanian Kabupaten Bangka Tengah
 Source: Agriculture Department of Bangka Tengah Regency

AGRICULTURE

Tabel 5.1.4 Luas Panen Jagung, Kedelai, Kacang Tanah, Kacang Hijau, Ubi Kayu, Ubi Jalar Menurut Kecamatan di Kabupaten Bangka Tengah, 2018
Harvested Area of Maize, Soybean, Peanut, Mungbean, Cassava, and Sweet Potato by Subdistrict in Bangka Tengah Regency, 2018

Kecamatan Subdistrict	Jagung Maize	Kedelai Soybean	Kacang Tanah Peanut	Kacang Hijau Mungbean	Ubi Kayu Cassava	Ubi Jalar Sweet Potato	
(1)	(2)	(3)	(4)	(5)	(6)	(7)	
Koba	8,80	-	-	-	7,00	-	
Lubuk Besar	5,85	-	1,60	-	153,00	-	
Pangkalan Baru	17,70	-	0,50	-	9,00	1,00	
Namang	11,00	-	-	-	12,00	1,20	
Sungai Selan	40,40	-	3,50	-	36,00	2,50	
Simpang Katis	2,60	-	1,20	-	12,80	2,60	
Jumlah/Total	2018	86,35	-	6,80	-	229,80	7,30
	2017	128,49	-	16,68	-	180,75	17,60
	2016	76,41	-	21,35	-	192,75	30,80

Sumber: Dinas Pertanian Kabupaten Bangka Tengah
 Source: Agriculture Department of Bangka Tengah Regency

Tabel
Table 5.1.5

Luas panen, Produksi dan Produktivitas Tanaman Pangan di Kabupaten Bangka Tengah, 2012-2018
Harvest Area, Production and Productivity of Food Crops in Bangka Tengah Regency, 2012-2018

Tahun <i>Year</i>	Padi Ladang/ <i>Dryland Paddy</i>		
	Luas Panen (ha) <i>Harvest Area</i>	Produksi (ton) <i>Production</i>	Produktivitas (ton/ha) <i>Productivity</i>
(1)	(2)	(3)	(4)
2012	85,00	170,00	2,00
2013	85,00	121,60	1,43
2014	118,00	258,80	2,20
2015	149,00	297,70	2,00
2016	294,00	559,00	1,90
2017	295,00	507,40	1,72
2018	258,50	465,30	1,80

Bersambung /Continued

AGRICULTURE**Lanjutan Tabel/Continued Table 5.1.5**

Tahun Year	Padi Sawah/Wetland Paddy		
	Luas Panen (ha) Harvest Area	Produksi (ton) Production	Produktivitas (ton/ha) Productivity
(1)	(5)	(6)	(7)
2012	98,00	339,00	3,50
2013	130,00	387,20	2,98
2014	67,00	205'00	3,10
2015	33,00	69,80	2,10
2016	101,00	291,75	2,89
2017	108,00	378,00	3,50
2018	183,50	564,50	3,08

Bersambung /Continued

Lanjutan Tabel/*Continued Table 5.1.5*

Tahun <i>Year</i>	Jagung/ <i>Corn</i>		
	Luas Panen (ha) <i>Harvest Area</i>	Produksi (ton) <i>Production</i>	Produktivitas (ton/ha) <i>Productivity</i>
(1)	(5)	(6)	(7)
2012	98,00	339,00	3,50
2013	130,00	387,20	2,98
2014	67,00	205,00	3,10
2015	33,00	69,80	2,10
2016	76,41	396,24	5,19
2017	128,49	415,34	3,23
2018	86,35	278,30	3,22

Bersambung /*Continued*

Lanjutan Tabel/Continued Table 5.1.5

Tahun Year	Kacang Tanah /Peanut		
	Luas Panen (ha) Harvest Area	Produksi (ton) Production	Produktivitas (ton/ha) Productivity
(1)	(11)	(12)	(13)
2012	72,00	216,00	3,00
2013	86,00	256,30	2,98
2014	38,00	123,70	3,30
2015	14,00	123,70	3,30
2016	21,35	54,08	2,53
2017	16,68	31,86	1,91
2018	6,80	16,31	2,40

Bersambung /Continued

Lanjutan Tabel/Continued Table 5.1.5

Tahun Year	Ubi Kayu /Cassava		
	Luas Panen (ha) Harvest Area	Produksi (ton) Production	Produktivitas (ton/ha) Productivity
(1)	(14)	(15)	(16)
2012	134,00	2 144,00	16,00
2013	111,00	1 635,90	14,70
2014	147,00	2 122,40	14,40
2015	112,00	2 474,70	22,10
2016	192,75	2 854,80	14,81
2017	180,75	2 029,98	11,23
2018	227,80	3 191,00	14,01

Bersambung /Continued

Lanjutan Tabel/Continued Table 5.1.5

Tahun Year	Ubi Jalar /Sweet Potatoes		
	Luas Panen (ha) Harvest Area	Produksi (ton) Production	Produktivitas (ton/ha) Productivity
(1)	(17)	(18)	(19)
2012	95,00	874,00	9,20
2013	83,00	732,20	8,90
2014	87,00	837,90	9,60
2015	38,00	304,10	8,00
2016	30,80	200,5	6,51
2017	17,60	203,33	11,55
2018	7,30	79,10	10,84

Bersambung /Continued

Lanjutan Tabel/Continued Table 5.1.5

Tahun Year	Talas /Taro		
	Luas Panen (ha) Harvest Area	Produksi (ton) Production	Produktivitas (ton/ha) Productivity
(1)	(20)	(21)	(22)
2012	80,00	560,00	7,00
2013	61,00	344,40	5,60
2014	78,00	457,60	5,90
2015	40,00	457,60	2,20
2016	31,50	73,40	2,33
2017	22,25	84,15	3,78
2018	13,40	24,20	1,81

Sumber: Dinas Pertanian Kabupaten Bangka Tengah
 Source: Agriculture Department of Bangka Tengah Regency

AGRICULTURE

Tabel 5.1.6 Luas Lahan Menurut Jenis Penggunaan di Kabupaten Bangka Tengah (ha), 2018
Table Land Area by Land Use in Bangka Tengah Regency (ha), 2018

Penggunaan Lahan <i>Land Use</i>	Kabupaten /Kota <i>Regency /Municipality</i>	
	Bangka Tengah	
(1)	(2)	
I. Lahan pertanian/Agriculture Area	168 132,38	
I.1. Lahan Sawah / <i>Paddy Wetfield</i>	306,00	
a. Irigasi / <i>Irrigation</i>	53,00	
b. Tadah Hujan / <i>Rainfield Land</i>	253,00	
c. Rawa Pasang Surut / <i>Up Low Waterland</i>	-	
d. Rawa Lebak/ <i>Valley</i>	-	
I.2. Lahan Bukan Sawah / <i>Dry Land</i>	167 826,38	
a. Tegal/ <i>Garden /Dry Field</i>	12 665,00	
b. Ladang / <i>Shifting Cultivation</i>	185,40	
c. Perkebunan / <i>Estate Crops</i>	26 057,81	
d. Hutan Rakyat / <i>Wooded Land</i>	-	
e. Padang Pengembalaan/ <i>Meadows</i>	-	
f. Sementara Tidak diusahakan / <i>Temporarily Unused</i>	-	
g. Lain -Lain (Tambak, Kolam, Empang, Hutan Negara,dll) <i>Others (Pond, State Forest)</i>	128 918,18	
II. Lahan Bukan Pertanian/Non Agriculture Area	59 779,00	
a. Jalan, Pemukiman, Perkantoran, Sungai, dll <i>Road, residential sites, office, Rivers and others</i>	59 779,00	
Jumlah/Total	2018	227 911,38
	2017	227 911,38
	2016	227 911,38

Sumber: Dinas Pertanian Kabupaten Bangka Tengah
 Source: Agriculture Department of Bangka Tengah Regency

Tabel 5.1.7 Luas Sawah dan Irigasi Menurut Kecamatan di Kabupaten Bangka Tengah, 2018
The Area of Rice Field and Irrigation by Subdistrict in Bangka Tengah Regency, 2018

Kecamatan Subdistrict	Luas Sawah (ha) <i>Area of Rice Field</i>	Saluran Primer (m ³) <i>Primary Channel</i>	Saluran Pembuang (m ³) <i>Recycle Channel</i>	Daerah yang di Airi (ha) <i>Irigated Area</i>
(1)	(2)	(3)	(4)	(5)
Koba	-	-	-	-
Lubuk Besar	-	-	-	-
Pangkalan Baru	-	-	-	-
Namang	197	5 393,49	9 079	120
Sungai Selan	-	-	-	-
Simpang Katis	-	-	-	-
Jumlah/Total 2018	197	5 393,49	9 079	120
2017	197	5 180,29	9 079	110
2016	197	3 393,59	9 079	110

Sumber: Dinas Pekerjaan Umum, Penataan Ruang dan Pertanahan Kabupaten Bangka Tengah
 Source: Department of Public Works, Spatial Planning and Land of Bangka Tengah Regency

AGRICULTURE

Tabel 5.1.8 **Produksi Tanaman Obat-obatan Menurut Kecamatan di Kabupaten Bangka Tengah (kg), 2018**
Production of Medicines Crop by Subdistrict in Bangka Tengah Regency (kg), 2018

Kecamatan Subdistrict	Jahe Ginger	Laos/ Lengkuas Alpine Galanga	Kencur Koem- pheria Galanga	Kunyit Tur- meric	Lain- nya * Other
(1)	(2)	(3)	(4)	(5)	(6)
Koba	-	950	-	1 075	-
Lubuk Besar	254	400	120	6 500	1 000
Pangkalan Baru	191	421	205	204	-
Namang	1 800	3 200	780	2 800	-
Sungai Selan	2 808	2 511	4 609	4 742	-
Simpang Katis	2 800	6 600	2 000	3 705	-
Jumlah/Total 2018	7 853	14 082	7 714	19 026	1 000
2017	10 456	23 358	10 871	45 231	5 500
2016	11 307	25 466	8 383	23 505	6 000
2015	16 392	42 692	100 694	29 004	-

Catatan/Notes: *) Serai Wangi/ Fragrant Lemongrass

Sumber: Dinas Pertanian Kabupaten Bangka Tengah

Source: Agriculture Department of Bangka Tengah Regency

5.2 HORTIKULTURA/HORTICULTURE

Tabel 5.2.1 Luas Panen Tanaman Sayuran Menurut Kecamatan dan Jenis Sayuran di Kabupaten Bangka Tengah (ha), 2018
Harvested Area of Vegetables by Subdistrict and Kind of Plant in Bangka Tengah Regency (ha), 2018

Kecamatan Subdistrict	Bawang Merah Shallot	Cabai Besar Chilli	Kentang Potato	Kubis Cabbage	Petsai Chinese Cabbage	Cabai Rawit Cayenne pepper
(1)	(2)	(3)	(4)	(5)	(6)	(7)
Koba	1,00	3,65	-	-	3,10	1,40
Lubuk Besar	2,65	10,75	-	-	2,00	5,01
Pangkalan Baru	0,50	5,60	-	-	10,00	4,60
Namang	1,05	19,10	-	-	1,20	2,30
Sungai Selan	2,95	10,80	-	-	-	4,65
Simpang Katis	1,40	2,35	-	-	-	3,80
Jumlah/Total 2018	9,55	52,25	-	-	16,30	21,76
2017	4,96	58,34	-	-	27,77	30,25
2016	9,86	31,30	-	-	13,35	39,1

Sumber: Dinas Pertanian Kabupaten Bangka Tengah
 Source: Agriculture Department of Bangka Tengah Regency

AGRICULTURE

Tabel 5.2.2 **Produksi Tanaman Sayuran Menurut Kecamatan dan Jenis Sayuran di Kabupaten Bangka Tengah (ton), 2018**
Production of VegeTables by Subdistrict and Kind of Plant in Bangka Tengah Regency (ton), 2018

Kecamatan <i>Subdistrict</i>	Bawang Merah <i>Shallot</i>	Cabai Besar <i>Chilli</i>	Kentang <i>Potato</i>	Kubis <i>Cabbage</i>	Petsai <i>Chinese Cabbage</i>	Cabai Rawit <i>Cayenne pepper</i>	
(1)	(2)	(3)	(4)	(5)	(6)	(7)	
Koba	7,68	21,30	-	-	23,32	4,75	
Lubuk Besar	17,00	100,00	-	-	13,10	19,40	
Pangkalan Baru	3,10	20,00	-	-	15,10	15,14	
Namang	18,70	114,60	-	-	8,40	9,20	
Sungai Selan	17,30	44,60	-	-	-	19,72	
Simpang Katis	7,80	14,95	-	-	-	19,00	
Jumlah/Total	2018	71,58	315,45	-	-	59,92	87,21
	2017	26,59	298,62	-	-	92,70	115,20
	2016	36,96	149,75	-	-	76,05	164,00

Sumber: Dinas Pertanian Kabupaten Bangka Tengah
 Source: Agriculture Department of Bangka Tengah Regency

Tabel 5.2.3 **Produksi Buah-buahan Menurut Kecamatan dan Jenis Buah di Kabupaten Bangka Tengah (ton), 2018**
Production of Fruits by Subdistrict and Kind of Fruit in Bangka Tengah Regency (ton), 2018

Kecamatan Subdistrict	Man- gga Mango	Durian Durian	Jeruk Orange	Pisang Banana	Pepaya Papaya	Nanas Pine- apple	Buah Naga Dragon Fruit
(1)	(2)	(3)	(4)	(5)	(6)	(7)	(8)
Koba	47,00	790,00	2,75	12,40	15,65	20,00	4,75
Lubuk Besar	128,00	327,50	1,50	109,00	12,90	10,40	0,03
Pangkalan Baru	3,26	26,30	3,22	74,15	31,03	37,65	-
Namang	28,00	40,00	12,50	80,00	48,00	20,00	52,00
Sungai Selan	2,50	127,70	-	9,40	4,80	24,60	-
Simpang Katis	-	262,80	-	123,10	119,40	85,90	-
Jumlah/Total	2018 208,76	1 574,30	19,97	408,05	231,78	198,55	56,78
	2017 171,90	474,50	19,59	565,36	248,17	144,41	53,75
	2016 177,68	433,52	478,70	350,48	205,13	130,88	71,67

Sumber: Dinas Pertanian Kabupaten Bangka Tengah

Source: Agriculture Department of Bangka Tengah Regency

Tabel 5.2.4 Luas panen, Produksi dan Produktivitas Tanaman Sayuran Menurut Komoditi di Kabupaten Bangka Tengah, 2018
Harvest Area, Production and Productivity of Horticulture Crops by Commodity in Bangka Tengah Regency, 2018

Komoditi <i>Commodity</i>	Luas Panen <i>Harvested Area</i> (ha)	Produksi <i>Production</i> (ton)	Produktivitas <i>Productivity</i> (ton/ha)	
(1)	(2)	(3)	(4)	
Sayuran/Vegetables:				
01. Bawang Merah/ <i>Shallot</i>	9,55	71,58	7,50	
02. Daun Bawang/ <i>Welch Onion</i>	6,20	79,20	12,77	
03. Petsai/Sawi/ <i>Chinese Cabbage</i>	16,30	59,92	3,68	
04. Lobak/ <i>Radish</i>	-	-	-	
05. Kacang Merah/ <i>Red Bean</i>	-	-	-	
06. Kacang Panjang/ <i>Yardlong Bean</i>	19,40	122,26	6,30	
07. Cabe/ <i>Chili</i>	52,25	315,45	6,04	
08. Cabe Rawit/ <i>Chili</i>	21,76	87,21	4,01	
09. Tomat/ <i>Tomato</i>	2,30	13,75	5,98	
10. Terung/ <i>Egg Plant</i>	18,60	102,17	5,49	
11. Buncis/ <i>Green Beans</i>	2,00	5,70	2,85	
12. Ketimun/ <i>Cucumber</i>	21,05	137,65	6,54	
13. Labu Siam/ <i>Chajote</i>	-	-	-	
14. Kangkung/ <i>Kangkong</i>	22,10	76,87	3,48	
15. Bayam / <i>Spinach</i>	19,95	51,89	2,60	
Jumlah/Total	2018	211,46	1 123,65	5,31
	2017	257,42	1 147,85	4,46
	2016	249,26	1111,59	4,45

Sumber: Dinas Pertanian Kabupaten Bangka Tengah
 Source: Agriculture Department of Bangka Tengah Regency

Tabel 5.2.5 Jumlah Tanaman yang Menghasilkan dan Produksi Tanaman Buah-Buahan Menurut Komoditi, 2018
Table Number of Producing Corps and Production of Fruits by Commodity, 2018

Komoditi <i>Commodity</i>	Tanaman yang Menghasilkan (pohon) <i>Producing Corps (tree)</i>	Produksi <i>Production</i> (ton)
(1)	(2)	(3)
1. Alpukat	2 393	138,46
2. Belimbing	578	48,91
3. Duku/Langsar/Kokosan	1 711	167,17
4. Durian	12 129	1 574,30
5. Jambu Biji	1 397	55,58
6. Jambu Air	1 587	58,29
7. Jeruk Siam/Kepron	1 490	19,97
8. Jeruk Besar	276	18,93
9. Mangga	5 088	208,78
10. Manggis	2 284	145,66
11. Nangka/Cempedak	2 190	377,32
12. Nanas	76 594	198,55
13. Pepaya	11 109	231,78
14. Pisang	19 497	408,05
15. Rambutan	5 756	312,96
16. Salak	2 006	51,73

Sumber: Dinas Pertanian Kabupaten Bangka Tengah
Source: Agriculture Department of Bangka Tengah Regency

AGRICULTURE

5.3 PERKEBUNAN/PLANTATION

Tabel 5.3.1 Luas Tanaman Perkebunan Menurut Kecamatan dan Jenis Tanaman di Kabupaten Bangka Tengah (hektar), 2018
Planted Area of Estate Crops by Subdistrict and Kind of Crop in Bangka Tengah Regency (hectare), 2018

Kecamatan <i>Subdistrict</i>	Lada <i>Pepper</i>	Karet <i>Rubber</i>	Kelapa <i>Coconut</i>	Kopi <i>Coffee</i>	Kelapa Sawit <i>Oil Palm</i>	
(1)	(2)	(3)	(4)	(5)	(6)	
Koba	880,00	1 233,24	257,50	-	2 327,31	
Lubuk Besar	650,56	1 830,33	108,20	-	1 637,67	
Pangkalan Baru	167,60	307,47	52,93	-	531,24	
Namang	621,96	956,66	59,12	23,00	522,50	
Sungai Selan	897,51	1 938,20	44,90	4,00	1 342,01	
Simpang Katis	818,54	1 384,92	15,06	3,67	2 463,80	
Jumlah/Total	2018	4 036,17	7 650,82	537,71	30,67	8 824,53
	2017	3 802,52	8 177,89	710,08	27,85	8 735,93
	2016	3 210,81	8 319,89	711,03	9,55	7 954,81

Bersambung /Continued

Lanjutan Tabel/Continued Table 5.3.1

Kecamatan Subdistrict	Kakao Cocoa	Pinang Arecanut	Aren Sugar Palm	Kemiri Candlenut	Cengkeh Clove	Jambu menteh Cashew Guava	
(1)	(7)	(8)	(9)	(10)	(11)	(12)	
Koba	-	-	-	-	-	-	
Lubuk Besar	-	-	-	-	-	-	
Pangkalan Baru	20,61	2,20	7,21	1,36	-	1,74	
Namang	19,50	1,23	11,36	1,53	-	1,60	
Sungai Selan	21,00	1,24	7,93	9,23	-	-	
Simpang Katis	18,54	4,41	7,86	2,25	-	-	
Jumlah/Total	2018	79,65	9,08	34,36	14,37	-	3,34
	2017	86,90	12,03	40,56	21,16	-	5,33
	2016	97,70	17,60	45,59	24,94	-	8,65

Sumber: Dinas Pertanian Kabupaten Bangka Tengah

Source: Agriculture Department of Bangka Tengah Regency

AGRICULTURE**Tabel
Table****5.3.2**

Produksi Tanaman Perkebunan Menurut Kecamatan dan Jenis Tanaman di Kabupaten Bangka Tengah (ton), 2018
production of Estate Crops by Subdistrict and Kind of Crop in Bangka Tengah Regency (ton), 2018

Kecamatan Subdistrict	Lada Pepper	Karet Rubber	Kelapa Coconut	Kopi Coffee	Kelapa Sawit Oil Palm	
(1)	(2)	(3)	(4)	(5)	(6)	
Koba	880,00	1 233,24	257,50	-	2 327,31	
Lubuk Besar	650,56	1 830,33	108,20	-	1 637,67	
Pangkalan Baru	167,60	307,47	52,93	-	531,24	
Namang	621,96	956,66	59,12	23,00	522,50	
Sungai Selan	897,51	1 938,20	44,90	4,00	1 342,01	
Simpang Katis	818,54	1 384,92	15,06	3,67	2 463,80	
Jumlah/Total	2018	4 036,17	7 650,82	537,71	30,67	8 824,53
	2017	2 947,19	7 495,22	211,20	2,47	20 857,78
	2016	2 115,07	8 004,42	313,41	3,06	17 249,00

Bersambung /Continued

Lanjutan Tabel/Continued Table 5.3.2

Kecamatan Subdistrict	Kakao Cocoa	Pinang Arecanut	Aren Sugar Palm	Kemiri Candlenut	Cengkeh Clove	Jambu menteh Cashew Guava	
(1)	(7)	(8)	(9)	(10)	(11)	(12)	
Koba	-	-	-	-	-	-	
Lubuk Besar	-	-	-	-	-	-	
Pangkalan Baru	20,61	2,20	7,21	1,36	-	1,74	
Namang	19,50	1,23	11,36	1,53	-	1,60	
Sungai Selan	21,00	1,24	7,93	9,23	-	-	
Simpang Katis	18,54	4,41	7,86	2,25	-	-	
Jumlah/Total	2018	79,65	9,08	34,36	14,37	-	3,34
	2017	21,47	1,65	0,60	1,56	-	0,79
	2016	46,12	5,04	7,68	1,71	-	1,06

Sumber: Dinas Pertanian Kabupaten Bangka Tengah
 Source: Agriculture Department of Bangka Tengah Regency

AGRICULTURE

Tabel 5.3.3 Luas Area, Produksi dan Produktivitas Lada Menurut Kecamatan di Kabupaten Bangka Tengah, 2018
Area, Production and Productivity of Pepper by Subdistrict in Bangka Tengah Regency, 2018

Kecamatan Subdistrict	Luas Areal Area				Produksi* (ton) Pro- duction	Produk- tivitas (ton/ ha/th) Produc- tivity	Jumlah Kepe- milikan (KK) Total of Owner- ship
	TBM	TM	TR/TTM	Jumlah Total			
(1)	(2)	(3)	(4)	(5)	(6)	(7)	(8)
Koba	255,00	604,00	21,00	880,00	881,55	1,46	1 389
Lubuk Besar	289,40	355,56	5,60	650,56	519,17	1,46	791
Pangkalan Baru	74,60	74,00	19,00	167,60	109,30	1,48	334
Namang	253,00	362,46	6,50	621,96	531,45	1,47	625
Sungai Selan	313,00	497,56	86,95	897,51	731,45	1,47	927
Simpang Katis	292,35	457,44	68,75	818,54	674,90	1,48	1 240
Jumlah/Total 2018	1 477,35	2 351,02	207,80	4 036,17	3 447,82	1,47	5 306
2017	1 380,51	2 067,89	354,12	3 802,52	2 947,19	1,43	5 136
2016	1 386,45	1 485,80	338,56	3 210,81	2 115,07	1,42	4 747

Catatan/Note:

* Wujud Produksi/Production Form : Lada Putih Kering/Dried white pepper

TBM = Tanaman Belum Menghasilkan TM = Tanaman Menghasilkan TR/TTM = Tanaman Rusak/Tanaman Tidak Menghasilkan

Sumber: Dinas Pertanian Kabupaten Bangka Tengah

Source: Agriculture Department of Bangka Tengah Regency

Tabel 5.3.4 Luas Area, Produksi dan Produktivitas Karet Menurut Kecamatan di Kabupaten Bangka Tengah, 2018
Area, Production and Productivity of Rubber by Subdistrict in Bangka Tengah Regency, 2018

Kecamatan Subdistrict	Luas Areal Area				Produksi* (ton) Production	Produkti- vitas (ton/ha/th) Produc- tivity	Jumlah Kepemi- likan (KK) Total of Ownership
	TBM	TM	TR/TTM	Jumlah Total			
(1)	(2)	(3)	(4)	(5)	(6)	(7)	(8)
Koba	280,00	723,24	230,00	1 233,24	1 060,35	1,47	635
Lubuk Besar	521,00	1 218,33	91,00	1 830,33	1 788,76	1,47	1 200
Pangkalan Baru	115,00	129,47	63,00	307,47	188,45	1,46	345
Namang	46,37	857,79	52,50	956,66	1 246,80	1,45	830
Sungai Selan	71,62	1 790,00	76,58	1 938,20	2 595,99	1,45	1 650
Simpang Katis	269,72	968,20	147,00	1 384,92	1 408,23	1,45	903
Jumlah/Total 2018	1 303,71	5 687,03	660,08	7 650,82	8 288,58	1,46	5 563
2017	1 619,92	5 553,35	1 004,62	8 177,89	7 495,22	1,35	5 779
2016	1 840,97	5 837,23	641,69	8 319,89	8 004,42	1,37	5 933

Catatan/Note:

* Wujud Produksi/Production Form : Lada Putih Kering/Dried white pepper

TBM = Tanaman Belum Menghasilkan TM = Tanaman Menghasilkan TR/TTM = Tanaman Rusak/Tanaman Tidak Menghasilkan

Sumber: Dinas Pertanian Kabupaten Bangka Tengah

Source: Agriculture Department of Bangka Tengah Regency

AGRICULTURE

Tabel 5.3.5 Luas Area, Produksi dan Produktivitas Kelapa Menurut Kecamatan di Kabupaten Bangka Tengah, 2018
Area, Production and Productivity of Coconut by Subdistrict in Bangka Tengah Regency, 2018

Kecamatan Subdistrict	Luas Areal Area				Produksi* (ton) Pro- duction	Produktivitas (ton/ha/th) Produc-tivity	Jumlah Kepe- milikan (KK) Total of Own- ership
	TBM	TM	TR/TTM	Jumlah Total			
(1)	(2)	(3)	(4)	(5)	(6)	(7)	(8)
Koba	2,00	255,00	0,50	257,50	149,18	0,59	222
Lubuk Besar	30,00	76,60	1,60	108,20	100,85	1,32	623
Pangkalan Baru	3,00	45,70	4,23	52,93	33,75	0,74	281
Namang	6,00	42,17	10,95	59,12	44,47	1,05	194
Sungai Selan	2,30	29,75	12,85	44,90	1,01	0,03	29
Simpang Katis	2,96	9,60	2,50	15,06	3,12	0,33	100
Jumlah/Total 2018	46,26	458,82	32,63	537,71	332,38	0,72	1 449
2017	39,36	456,21	214,51	710,08	211,20	0,46	2 016
2016	48,69	501,73	160,61	711,03	313,41	0,62	2 022

Catatan/Note:

* Wujud Produksi/Production Form : Lada Putih Kering/Dried white pepper

TBM = Tanaman Belum Menghasilkan TM = Tanaman Menghasilkan TR/TTM = Tanaman Rusak/Tanaman Tidak Menghasilkan

Sumber: Dinas Pertanian Kabupaten Bangka Tengah

Source: Agriculture Department of Bangka Tengah Regency

Tabel 5.3.6 Luas Area, Produksi dan Produktivitas Kopi Menurut Kecamatan di Kabupaten Bangka Tengah, 2018
Table Area, Production and Productivity of Coffee by Subdistrict in Bangka Tengah Regency, 2018

Kecamatan Subdistrict	Luas Areal Area				Produksi* (ton) Pro- duction	Produktivitas (ton/ha/th) Produc-tivity	Jumlah Kepemi- likan (KK) Total of Ownership
	TBM	TM	TR/TTM	Jumlah Total			
(1)	(2)	(3)	(4)	(5)	(6)	(7)	(8)
Koba	-	-	-	-	-	-	-
Lubuk Besar	-	-	-	-	-	-	-
Pangkalan Baru	-	-	-	-	-	-	-
Namang	16,00	7,00	0,00	23,00	4,80	0,69	9
Sungai Selan	0,60	2,40	1,00	4,00	1,28	0,53	10
Simpang Katis	1,11	1,36	1,20	3,67	0,98	0,72	15
Jumlah/Total 2018	17,71	10,76	2,20	30,67	7,06	0,66	34
2017	22,89	3,96	1,00	27,85	2,47	0,62	35
2016	3,70	5,15	0,70	9,55	3,06	0,60	29

Catatan/Note:

* Wujud Produksi/Production Form : Lada Putih Kering/Dried white pepper

TBM = Tanaman Belum Menghasilkan TM = Tanaman Menghasilkan TR/TTM = Tanaman Rusak/Tanaman Tidak Menghasilkan

Sumber: Dinas Pertanian Kabupaten Bangka Tengah

Source: Agriculture Department of Bangka Tengah Regency

AGRICULTURE

Tabel 5.3.7 Luas Area, Produksi dan Produktivitas Kelapa Sawit Menurut Kecamatan di Kabupaten Bangka Tengah, 2018
Area, Production and Productivity of Oil Palm by Subdistrict in Bangka Tengah Regency, 2018

Kecamatan Subdistrict	Luas Areal Area				Produksi* (ton) Pro- duction	Produktivitas (ton/ha/th) Produc-tivity	Jumlah Kepemi- likan (KK) Total of Ownership	
	TBM	TM	TR/TTM	Jumlah Total				
(1)	(2)	(3)	(4)	(5)	(6)	(7)	(8)	
Koba	550,00	1 768,31	9,00	2 327,31	6 130,50	3,47	1 450	
Lubuk Besar	364,00	1 259,67	14,00	1 637,67	4 371,05	3,47	1 912	
Pangkalan Baru	70,00	460,24	1,00	531,24	1 590,40	3,46	556	
Namang	112,00	403,70	6,80	522,50	2 089,50	5,18	365	
Sungai Selan	557,35	778,27	6,39	1 342,01	2 700,50	3,47	930	
Simpang Katis	680,90	1 778,70	4,20	2 463,80	6 220,30	3,50	1 210	
Jumlah/Total	2018	2 334,25	6 448,89	41,39	8 824,53	23 102,25	3,58	6 423
	2017	2 591,56	6 100,04	44,33	8 735,93	20 857,78	3,42	6 131
	2016	2 600,82	5 243,77	110,22	7 954,81	17 249,00	3,29	4 497

Catatan/Note:

* Wujud Produksi/Production Form : Lada Putih Kering/Dried white pepper

TBM = Tanaman Belum Menghasilkan TM = Tanaman Menghasilkan TR/TTM = Tanaman Rusak/Tanaman Tidak Menghasilkan

Sumber: Dinas Pertanian Kabupaten Bangka Tengah

Source: Agriculture Department of Bangka Tengah Regency

Tabel 5.3.8 Luas Area, Produksi dan Produktivitas Kakao Menurut Kecamatan di Kabupaten Bangka Tengah, 2018
Table Area, Production and Productivity of Cocoa by Subdistrict in Bangka Tengah Regency, 2018

Kecamatan Subdistrict	Luas Areal Area				Produksi* (ton) Pro- duction	Produktivitas (ton/ha/th) Produc-tivity	Jumlah Kepemi- likan (KK) Total of Ownership
	TBM	TM	TR/TTM	Jumlah Total			
(1)	(2)	(3)	(4)	(5)	(6)	(7)	(8)
Koba	-	-	-	-	-	-	-
Lubuk Besar	-	-	-	-	-	-	-
Pangkalan Baru	1,50	16,50	2,61	20,61	9,45	0,57	41
Namang	2,00	15,80	1,70	19,50	12,16	0,77	49
Sungai Selan	2,50	13,10	5,40	21,00	0,85	0,06	25
Simpang Katis	3,44	9,90	5,20	18,54	0,69	0,07	54
Jumlah/Total 2018	9,44	55,30	14,91	79,65	23,15	0,42	169
2017	12,38	54,07	20,45	86,90	21,47	0,40	178
2016	11,88	61,19	24,63	97,70	46,12	0,75	208

Catatan/Note:

* Wujud Produksi/Production Form : Lada Putih Kering/Dried white pepper

TBM = Tanaman Belum Menghasilkan TM = Tanaman Menghasilkan TR/TTM = Tanaman Rusak/Tanaman Tidak Menghasilkan

Sumber: Dinas Pertanian Kabupaten Bangka Tengah

Source: Agriculture Department of Bangka Tengah Regency

AGRICULTURE

Tabel 5.3.9 Luas Area, Produksi dan Produktivitas Pinang Menurut Kecamatan di Kabupaten Bangka Tengah, 2018
Area, Production and Productivity of Arecanut by Subdistrict in Bangka Tengah Regency, 2018

Kecamatan Subdistrict	Luas Areal Area				Produksi* (ton) Pro- duction	Produktivitas (ton/ha/th) Produc-tivity	Jumlah Kepe- milikan (KK) Total of Own- ership
	TBM	TM	TR/TTM	Jumlah Total			
(1)	(2)	(3)	(4)	(5)	(6)	(7)	(8)
Koba	-	-	-	-	-	-	-
Lubuk Besar	-	-	-	-	-	-	-
Pangkalan Baru	0,40	1,78	0,02	2,20	0,47	0,26	15
Namang	-	0,23	1,00	1,23	0,04	0,17	17
Sungai Selan	0,50	0,74	-	1,24	0,03	0,04	9
Simpang Katis	1,80	2,10	0,51	4,41	9,61	4,58	9
Jumlah/Total	2018	2,70	4,85	1,53	9,08	10,15	50
	2017	1,70	7,78	2,55	12,03	1,65	65
	2016	2,97	10,29	4,34	17,60	5,04	78

Catatan/Note:

* Wujud Produksi/Production Form : Lada Putih Kering/Dried white pepper

TBM = Tanaman Belum Menghasilkan TM = Tanaman Menghasilkan TR/TTM = Tanaman Rusak/Tanaman Tidak Menghasilkan

Sumber: Dinas Pertanian Kabupaten Bangka Tengah

Source: Agriculture Department of Bangka Tengah Regency

Tabel 5.3.10 Luas Area, Produksi dan Produktivitas Aren Menurut Kecamatan di Kabupaten Bangka Tengah, 2018
Table Area, Production and Productivity of Aren by Subdistrict in Bangka Tengah Regency, 2018

Kecamatan Subdistrict	Luas Areal Area				Produksi* (ton) Pro- duction	Produktivitas (ton/ha/th) Produc-tivity	Jumlah Kepe- milikan (KK) Total of Own- ership	
	TBM	TM	TR/TTM	Jumlah Total				
(1)	(2)	(3)	(4)	(5)	(6)	(7)	(8)	
Koba	-	-	-	-	-	-	-	
Lubuk Besar	-	-	-	-	-	-	-	
Pangkalan Baru	1,00	6,21	0,00	7,21	0,27	0,04	42	
Namang	0,50	8,36	2,50	11,36	0,21	0,03	75	
Sungai Selan	0,35	5,20	2,38	7,93	0,11	0,02	51	
Simpang Katis	0,50	5,77	1,59	7,86	0,11	0,02	27	
Jumlah/Total	2018	2,35	25,54	6,47	34,36	0,70	0,03	195
	2017	4,41	27,18	8,97	40,56	0,60	0,02	215
	2016	3,43	32,10	10,06	45,59	7,68	0,24	255

Catatan/Note:

* Wujud Produksi/Production Form : Lada Putih Kering/Dried white pepper

TBM = Tanaman Belum Menghasilkan TM = Tanaman Menghasilkan TR/TTM = Tanaman Rusak/Tanaman Tidak Menghasilkan

Sumber: Dinas Pertanian Kabupaten Bangka Tengah

Source: Agriculture Department of Bangka Tengah Regency

AGRICULTURE

Tabel 5.3.11 Luas Area, Produksi dan Produktivitas Kemiri Menurut Kecamatan di Kabupaten Bangka Tengah, 2018
Area, Production and Productivity of Candlenut by Subdistrict in Bangka Tengah Regency, 2018

Kecamatan Subdistrict	Luas Areal Area				Produksi* (ton) Pro- duction	127Produkti- vitas (ton/ha/th) Produc-tivity	Jumlah Kepe- milikan (KK) Total of Own- ership
	TBM	TM	TR/TTM	Jumlah Total			
(1)	(2)	(3)	(4)	(5)	(6)	(7)	(8)
Koba	-	-	-	-	-	-	-
Lubuk Besar	-	-	-	-	-	-	-
Pangkalan Baru	-	1,30	0,06	1,36	0,24	0,18	7
Namang	0,30	0,63	0,60	1,53	0,15	0,24	23
Sungai Selan	1,50	5,45	2,28	9,23	0,91	0,17	40
Simpang Katis	1,20	0,65	0,40	2,25	0,09	0,14	12
Jumlah/Total	2018	3,00	8,03	3,34	14,37	1,39	82
	2017	0,65	14,29	6,22	21,16	1,56	111
	2016	1,45	16,09	7,40	24,94	1,71	127

Catatan/Note:

* Wujud Produksi/Production Form : Lada Putih Kering/Dried white pepper

TBM = Tanaman Belum Menghasilkan TM = Tanaman Menghasilkan TR/TTM = Tanaman Rusak/Tanaman Tidak Menghasilkan

Sumber: Dinas Pertanian Kabupaten Bangka Tengah

Source: Agriculture Department of Bangka Tengah Regency

Tabel 5.3.12 Luas Area, Produksi dan Produktivitas Cengkeh Menurut Kecamatan di Kabupaten Bangka Tengah, 2018
Table Area, Production and Productivity of Clove by Subdistrict in Bangka Tengah Regency, 2018

Kecamatan Subdistrict	Luas Areal Area				Produksi* (ton) Pro- duction	Produktivitas (ton/ha/th) Produc-tivity	Jumlah Kepe- milikan (KK) Total of Own- ership
	TBM	TM	TR/TTM	Jumlah Total			
(1)	(2)	(3)	(4)	(5)	(6)	(7)	(8)
Koba	-	-	-	-	-	-	-
Lubuk Besar	-	-	-	-	-	-	-
Pangkalan Baru	-	-	-	-	-	-	-
Namang	-	-	-	-	-	-	-
Sungai Selan	-	-	-	-	-	-	-
Simpang Katis	-	-	-	-	-	-	-
Jumlah/Total 2018	-	-	-	-	-	-	-
2017	-	-	-	-	-	-	-
2016	-	-	-	-	-	-	-

Catatan/Note:

* Wujud Produksi/Production Form : Lada Putih Kering/Dried white pepper

TBM = Tanaman Belum Menghasilkan TM = Tanaman Menghasilkan TR/TTM = Tanaman Rusak/Tanaman Tidak Menghasilkan

Sumber: Dinas Pertanian Kabupaten Bangka Tengah

Source: Agriculture Department of Bangka Tengah Regency

Tabel 5.3.13 Luas Area, Produksi dan Produktivitas Jambu Mete Menurut Kecamatan di Kabupaten Bangka Tengah, 2018
Area, Production and Productivity of Cashew Guava by Subdistrict in Bangka Tengah Regency, 2018

Kecamatan Subdistrict	Luas Areal Area				Produksi* (ton) Pro- duction	Produktivitas (ton/ha/th) Produc-tivity	Jumlah Kepemi- likan (KK) Total of Ownership
	TBM	TM	TR/TTM	Jumlah Total			
(1)	(2)	(3)	(4)	(5)	(6)	(7)	(8)
Koba	-	-	-	-	-	-	-
Lubuk Besar	-	-	-	-	-	-	-
Pangkalan Baru	0,27	1,45	0,02	1,74	0,14	0,10	4
Namang	0,60	1,00	0,00	1,60	0,61	0,61	7
Sungai Selan	-	-	-	-	-	-	-
Simpang Katis	-	-	-	-	-	-	-
Jumlah/Total 2018	0,87	2,45	0,02	3,34	0,75	0,31	11
2017	1,83	3,46	0,04	5,33	0,79	0,23	29
2016	2,55	4,89	1,21	8,65	1,06	0,22	39

Catatan/Note:

* Wujud Produksi/Production Form : Lada Putih Kering/Dried white pepper

TBM = Tanaman Belum Menghasilkan TM = Tanaman Menghasilkan TR/TTM = Tanaman Rusak/Tanaman Tidak Menghasilkan

Sumber: Dinas Pertanian Kabupaten Bangka Tengah

Source: Agriculture Department of Bangka Tengah Regency

Tabel 5.3.14 Jumlah Perkebunan Besar Kelapa Sawit Menurut Kecamatan di Kabupaten Bangka Tengah, 2016 - 2018
Table Number of Large Estate Crops of Palm Oil Trees by Subdistrict, 2016 - 2018

Kecamatan Subdistrict	2016	2017	2018
(1)	(2)	(3)	(4)
Koba	3	4	4
Lubuk Besar	-	-	-
Pangkalan Baru	-	-	-
Namang	1	1	1
Sungai Selan	7	7	7
Simpang Katis	2	2	2
Jumlah/Total	13	14	14

Sumber: Dinas Pertanian Kabupaten Bangka Tengah
 Source: Agriculture Department of Bangka Tengah Regency

AGRICULTURE**5.4 PETERNAKAN/LIVESTOCK**

Tabel 5.4.1 **Populasi Ternak Menurut Kecamatan dan Jenis Ternak di Kabupaten Bangka Tengah, 2018**
Livestock Population by Subdistrict and Kind of Livestock in Bangka Tengah Regency, 2018

Kecamatan <i>Subdistrict</i>	Sapi <i>Cow</i>	Kerbau <i>Buffalo</i>	Kuda <i>Horse</i>	Kambing <i>Goat</i>	Domba <i>Sheep</i>	Babi <i>Pig</i>	
(1)	(2)	(3)	(4)	(5)	(6)	(7)	
Koba	650	-	3	103	-	289	
Lubuk Besar	950	2	1	100	-	226	
Pangkalan Baru	1 643	25	-	199	20	2 691	
Namang	464	2	8	7	4	592	
Sungai Selan	606	-	-	132	-	-	
Simpang Katis	440	2	3	67	-	-	
Jumlah/Total	2018	4 753	31	15	608	24	3 798
	2017	3 817	31	13	510	30	3 718
	2016	3 414	6	11	422	30	2 382

Bersambung /Continued

Lanjutan Tabel/Continued Table 5.4.1

Kecamatan Subdistrict	Ayam Petelur Layer	Ayam Pedaging Broiler	Ayam Buras Race Chicken	Itik Duck	Puyuh Quail	
(1)	(8)	(9)	(10)	(11)	(12)	
Koba	-	15 000	34 265	430	-	
Lubuk Besar	-	2 580	75 263	332	-	
Pangkalan Baru	2 500	128 700	66 483	1 123	1 000	
Namang	-	17 000	48 736	592	-	
Sungai Selan	-	171 800	40 827	598	-	
Simpang Katis	-	179 900	84 080	953	-	
Jumlah/Total	2018	2 500	514 980	349 654	4 028	1 000
	2017	2 000	527 483	349 337	3 880	1500
	2016	2 000	469 079	353 911	2 614	-

Sumber: Dinas Pertanian Kabupaten Bangka Tengah

Source: Agriculture Department of Bangka Tengah Regency

AGRICULTURE

Tabel 5.4.2 Jumlah Ternak yang Dipotong Menurut Kecamatan dan Jenis Ternak di Kabupaten Bangka Tengah, 2018
Livestock Slaughtered by Subdistrict and Kind of Livestock in Bangka Tengah Regency, 2018

Kecamatan Subdistrict	Sapi Cow	Kerbau Buffalo	Kuda Horse	Kambing Goat	Domba Sheep	Babi Pig	
(1)	(2)	(3)	(4)	(5)	(6)	(7)	
Koba	892	-	-	121	-	42	
Lubuk Besar	92	-	-	78	-	429	
Pangkalan Baru	617	-	-	240	-	665	
Namang	98	-	-	91	-	-	
Sungai Selan	111	-	-	120	-	-	
Simpang Katis	98	-	-	116	-	-	
Jumlah/Total	2018	1 908	-	-	766	-	1 136
	2017	1443	-	-	735	-	1 077
	2016	949	-	-	582	-	1579

Bersambung /Continued

Lanjutan Tabel/Continued Table 5.4.2

Kecamatan Subdistrict	Ayam Petelur Layer	Ayam Pedaging Broiler	Ayam Buras Race Chicken	Itik Duck	Puyuh Quail	
(1)	(8)	(9)	(10)	(11)	(12)	
Koba	1 952	292 378	2 765	1 902		
Lubuk Besar	1 098	19 671	2 500	1 823		
Pangkalan Baru	1 708	145 996	5 001	2 797		
Namang	793	17 704	2 255	1 728		
Sungai Selan	1 281	81 007	3 008	2 031		
Simpang Katis	1 159	39,187,44	2 919	1 790		
Jumlah/Total	2018	7 991	556 757	18 447	12 071	-
	2017	3 950	500 775	14 550	6 711	-
	2016	1 175	386 450	14 042	5 941	-

Sumber: Dinas Pertanian Kabupaten Bangka Tengah

Source: Agriculture Department of Bangka Tengah Regency

AGRICULTURE

Tabel 5.4.3 Jumlah Ternak yang Masuk Menurut Kecamatan dan Jenis Ternak di Kabupaten Bangka Tengah, 2018
Total of Incoming Livestock Population by Subdistrict and Livestock Type in Bangka Tengah Regency, 2018

Kecamatan Subdistrict	Sapi Cow	Kerbau Buffalo	Kuda Horse	Kambing Goat	Domba Sheep	Babi Pig	
(1)	(2)	(3)	(4)	(5)	(6)	(7)	
Koba	1 130	-	-	379	-	37	
Lubuk Besar	122	2	2	127	-	96	
Pangkalan Baru	1 762	-	-	892	-	229	
Namang	134	-	-	123	4	5	
Sungai Selan	264	-	-	205	-	-	
Simpang Katis	226	-	-	191	-	-	
Jumlah/Total	2018	3 638	2	2	1 917	4	367
	2017	1 748	-	-	1 632	-	569
	2016	1077	-	-	676	-	338

Bersambung /Continued

Lanjutan Tabel/Continued Table 5.4.3

Kecamatan Subdistrict	Ayam Pete- lur Layer	Ayam Pedaging Broiler	Ayam Buras Race Chicken	Itik Duck	Puyuh Quail	
(1)	(8)	(9)	(10)	(11)	(12)	
Koba	1 600	180 341	17 425	396	-	
Lubuk Besar	900	13 800	905	150	-	
Pangkalan Baru	1 900	205 000	8 550	500	1 000	
Namang	650	55 282	1 300	129	-	
Sungai Selan	1 050	237 000	7 010	290	-	
Simpang Katis	950	259 000	6 250	590	-	
Jumlah/Total	2018	7 050	950 423	41 440	2 055	1 000
	2017	-	366 750	1 413	1 447	1000
	2016	1175	327675	1700	800	...

Sumber: Dinas Pertanian Kabupaten Bangka Tengah

Source: Agriculture Department of Bangka Tengah Regency

AGRICULTURE

Tabel 5.4.4 Jumlah Ternak yang Keluar Menurut Kecamatan dan Jenis Ternak di Kabupaten Bangka Tengah, 2018
Total of Come out Livestock Population by Subdistrict and Livestock Type in Bangka Tengah Regency, 2018

Kecamatan Subdistrict	Sapi Cow	Kerbau Buffalo	Kuda Horse	Kambing Goat	Domba Sheep	Babi Pig
(1)	(2)	(3)	(4)	(5)	(6)	(7)
Koba	137	-	1	169	-	150
Lubuk Besar	73	-	-	59	-	8
Pangkalan Baru	1 102	7	-	589	10	256
Namang	85	-	-	29	-	520
Sungai Selan	59	-	-	158	-	-
Simpang Katis	11	-	-	-	-	49
Jumlah/Total	2018 1 467	-	-	1 004	-	983
	2017 710	-	-	930	-	434
	2016 121	-	-	36	-	139

Bersambung /Continued

Lanjutan Tabel/Continued Table 5.4.4

Kecamatan Subdistrict	Ayam Petelur Layer	Ayam Pedaging Broiler	Ayam Buras Race Chicken	Itik Duck	Puyuh Quail
(1)	(8)	(9)	(10)	(11)	(12)
Koba	-	10 900	-	-	-
Lubuk Besar	-	-	-	-	-
Pangkalan Baru	-	69 300	-	-	-
Namang	-	31 100	-	-	-
Sungai Selan	-	78 400	-	-	-
Simpang Katis	-	47 200	-	-	-
Jumlah/Total	2018	236 900	-	-	-
	2017	241 800	-	-	-
	2016	270 200	-	-	-

Sumber: Dinas Pertanian Kabupaten Bangka Tengah

Source: Agriculture Department of Bangka Tengah Regency

AGRICULTURE

Tabel 5.4.5 Jumlah Populasi Ternak, Pemotongan Ternak dan Produksi Daging di Kabupaten Bangka Tengah, 2012-2018
Number of Livestock Population and Meat Production in Bangka Tengah Regency, 2012-2018

Tahun <i>Year</i>	Kerbau <i>Buffalo</i>		
	Jumlah Populasi Ternak (ekor) <i>Total of Livestock Population</i>	Pemotongan Ternak Livestocks Slaughtered	Produksi Daging/Tahun (kg) <i>Meat Production/Year</i>
(1)	(2)	(3)	(4)
2012	4	-	-
2013	4	-	-
2014	2	-	-
2015	6	-	-
2016	6	-	-
2017	31	-	-
2018	31	-	-

Bersambung /Continued

Lanjutan Tabel/*Continued Table 5.4.5*

Tahun <i>Year</i>	Sapi <i>Cow</i>		
	Jumlah Populasi Ternak (ekor) <i>Total of Livestock Population</i>	Pemotongan Ternak <i>Livestocks Slaughtered</i>	Produksi Dag- ing/Tahun (kg) <i>Meat Production/Year</i>
(1)	(2)	(3)	(4)
2012	1 677	1 264	286 811,00
2013	2 477	1 275	250 443,00
2014	2 771	1 275	250 443,00
2015	3 013	1 205	270 402,00
2016	3 414	949	210 487,20
2017	3817	1 443	323 809,20
2018	4 753	1 908	428 155,20

Bersambung /*Continued*

Lanjutan Tabel/Continued Table 5.4.5

Tahun <i>Year</i>	Kambing <i>Goat</i>		
	Jumlah Populasi Ternak (ekor) <i>Total of Livestock Population</i>	Pemotongan Ternak <i>Livestocks Slaughtered</i>	Produksi Dag-ing/Tahun (kg) <i>Meat Production/Year</i>
(1)	(2)	(3)	(4)
2012	201	286	6 710
2013	190	352	6 666
2014	200	469	5 993
2015	259	566	7 160
2016	422	582	6 097,30
2017	510	735	7 627,95
2018	608	766	9 689,90

Bersambung /Continued

Lanjutan Tabel/Continued Table 5.4.5

Tahun Year	Jumlah Populasi Ternak (ekor) Total of Livestock Population	Babi Pig	Produksi Dag- ing/Tahun (kg) Meat Production/Year
		Pemotongan Ternak Livestocks Slaughtered	
(1)	(2)	(3)	(4)
2012	2 183	1 116	41 001,84
2013	3 425	1 237	45 447,38
2014	3 900	1 355	49 782,70
2015	4 010	1 140	41 883,60
2016	2 382	1 579	55 073,26
2017	3 715	1 077	37 217,62
2018	3 798	1 136	41 736,64

Sumber: Dinas Pertanian Kabupaten Bangka Tengah

Source: Agriculture Department of Bangka Tengah Regency

AGRICULTURE

Tabel 5.4.6 Jumlah Populasi Ternak, Jumlah Pemotongan, Produksi Daging dan Produksi Telur di Kabupaten Bangka Tengah, 2009-2018
Number of Livestock Population, Slaughtered, Production of Meat and Eggs in Bangka Tengah Regency, 2009-2018

Tahun Year	Itik/Duck			
	Jumlah Populasi Ternak (ekor) Total of Livestock Population	Pemotongan Ternak Livestocks Slaughtered	Produksi Daging/Tahun(kg) Meat Production/Year	Produksi Telur/Tahun (kg) Eggs Production
(1)	(2)	(3)	(4)	(5)
2009	3 875	3 180	6 089,00	206 280
2010	3 900	4 994	6 953,00	212 005
2011	4 045	3 664	6 302,00	245 316
2012	4 722	3 762	6 332,00	258 661
2013	5 150	3 890	6 346,00	266 526
2014	5 350	3 930	6 485,00	274 268
2015	5 626	5 017	8 278,00	295 358
2016	2 614	5 941	9 852	192 044
2017	3 880	8 711	12 005,40	156 927
2018	3 880	6 711	12 005,40	156 927

Bersambung /Continued

Lanjutan Tabel/*Continued Table 5.4.6*

Tahun <i>Year</i>	Ayam Buras <i>Race Chicken</i>			
	Jumlah Populasi Ternak (ekor) <i>Total of Livestock Population</i>	Pemotongan Ternak <i>Livestocks Slaughtered</i>	Produksi Daging/ Tahun(kg) <i>Meat Production/ Year</i>	Produksi Telur/ Tahun (kg) <i>Eggs Production</i>
(1)	(2)	(3)	(4)	(5)
2009	126 666	6 118	5 749,00	13 586
2010	139 872	6 650	5 824,00	14 189 502
2011	136 553	6 803	5 952,00	14 367 845
2012	168 700	7 200	6 694,00	14 987 694
2013	327 464	7 355	6 752,00	16 535 678
2014	325 400	7 785	6 852,00	16 785 900
2015	334 237	8 731	7 945,00	17 652 646
2016	353 911	14 042	13 344,72	18 652 646
2017	349 337	14 550	15 787,45	18 581 186
2018	349 654	18 447	18 447,30	101 436 250

Bersambung /*Continued*

Lanjutan Tabel/Continued Table 5.4.6

Ayam Pedaging				
<i>Broiler</i>				
Tahun <i>Year</i>	Jumlah Populasi Ternak (ekor) <i>Total of Livestock Population</i>	Pemotongan Ternak <i>Livestocks Slaughtered</i>	Produksi Daging/ Tahun(kg) <i>Meat Production/ Year</i>	Produksi Telur/ Tahun (kg) <i>Eggs Production</i>
(1)	(2)	(3)	(4)	(5)
2009	136 430	-	176 221,00	-
2010	136 784	-	187 426,00	-
2011	139 809	-	198 452,00	-
2012	181 096	-	402 652,00	-
2013	294 857	-	495 194,00	-
2014	354 000	-	595 400,00	-
2015	364 000	395 650	642 850,00	-
2016	469 079	15 000	106 602,00	-
2017	527 483	59 565	107 749,40	-
2018	514 980	595 944	595 943,96	-

Bersambung /Continued

Lanjutan Tabel/*Continued Table 5.4.6*

Tahun <i>Year</i>	Ayam Petelur <i>Layer</i>			
	Jumlah Populasi Ternak (ekor) <i>Total of Livestock Population</i>	Pemotongan Ternak <i>Livestocks Slaughtered</i>	Produksi Daging/ Tahun(kg) <i>Meat Production/Year</i>	Produksi Telur/Tahun (kg) <i>Eggs Production</i>
(1)	(2)	(3)	(4)	(5)
2009
2010	10 840	312 005
2011	7 401	...	4 913,25	1 601 830
2012	7 401	1 842 105
2013	17 447
2014	1 500	...	2 639,00	...
2015	766	797	972,00	138 755
2016	2 000	1 175	1 433,50	334 080
2017	2 000	3 950	3 672,20	283 280
2018	2 500	7 991	7 991,00	440 000

Sumber: Dinas Pertanian Kabupaten Bangka Tengah

Source: Agriculture Department of Bangka Tengah Regency

AGRICULTURE

Tabel 5.4.7 Jumlah Kelahiran Ternak Menurut Kecamatan dan Jenis Ternak di Kabupaten Bangka Tengah, 2018
Total of Livestock Fertility by Subdistrict and Livestock Type in Bangka Tengah Regency, 2018

Kecamatan Subdistrict	Sapi Cow	Kerbau Buffalo	Kuda Horse	Kambing Goat	Domba Sheep	Babi Pig	
(1)	(2)	(3)	(4)	(5)	(6)	(7)	
Koba	82	-	-	9	-	295	
Lubuk Besar	176	-	-	48	-	510	
Pangkalan Baru	288	3	-	49	-	1 664	
Namang	93	-	-	1	-	763	
Sungai Selan	136	-	-	39	-	-	
Simpang Katis	69	-	-	16	-	-	
Jumlah/Total	2018	844	3	-	162	-	3 232
	2017	651	-	-	145	-	2 331
	2016	575	-	-	83	-	2 222

Bersambung /Continued

Lanjutan Tabel/Continued Table 5.4.7

Kecamatan Subdistrict	Ayam Petelur Layer	Ayam Pedaging Broiler	Ayam Buras Race Chicken	Itik Duck	Puyuh Quail	
(1)	(8)	(9)	(10)	(11)	(12)	
Koba	-	-	3 280	1 645	-	
Lubuk Besar	-	-	1 869	1 498	-	
Pangkalan Baru	-	-	5 496	2 050	-	
Namang	-	-	2 353	1 618	-	
Sungai Selan	-	-	3 925	1 895	-	
Simpang Katis	-	-	4 265	1 703	-	
Jumlah/Total	2018	-	-	21 188	10 409	-
	2017	-	-	10 803	9 745	-
	2016	-	-	5 516	4 805	-

Sumber: Dinas Pertanian Kabupaten Bangka Tengah

Source: Agriculture Department of Bangka Tengah Regency

AGRICULTURE

Tabel 5.4.8 Jumlah Kematian Ternak Menurut Kecamatan dan Jenis Ternak di Kabupaten Bangka Tengah, 2018
Total of Livestock Mortality by Subdistrict and Livestock Type in Bangka Tengah Regency, 2018

Kecamatan <i>Subdistrict</i>	Sapi <i>Cow</i>	Kerbau <i>Buffalo</i>	Kuda <i>Horse</i>	Kambing <i>Goat</i>	Domba <i>Sheep</i>	Babi <i>Pig</i>	
(1)	(2)	(3)	(4)	(5)	(6)	(7)	
Koba	5	-	1	1	-	11	
Lubuk Besar	24	-	-	2	-	35	
Pangkalan Baru	23	-	-	10	-	132	
Namang	9	-	-	1	-	28	
Sungai Selan	12	-	-	13	-	-	
Simpang Katis	13	-	-	-	-	-	
Jumlah/Total	2018	86	-	1	27	-	206
	2017	91	-	-	26	-	233
	2016	111	-	-	42	-	578

Bersambung /Continued

Lanjutan Tabel/Continued Table 5.4.8

Kecamatan Subdistrict	Ayam Petelur Layer	Ayam Pedaging Broiler	Ayam Buras Race Chicken	Itik Duck
(1)	(8)	(9)	(10)	(11)
Koba	-	408	311	251
Lubuk Besar	-	165	364	303
Pangkalan Baru	-	1 223	406	435
Namang	-	392	321	261
Sungai Selan	-	1 427	457	371
Simpang Katis	-	373	353	377
Jumlah/Total	2018	3 988	2 212	1 998
	2017	3 901	2 245	1 967
	2016	4 108	4 132	2 665

Sumber: Dinas Pertanian Kabupaten Bangka Tengah
 Source: Agriculture Department of Bangka Tengah Regency

AGRICULTURE

5.5 PERIKANAN/FISHERY

Tabel 5.5.1 Jumlah Rumah Tangga Perikanan Tangkap Menurut Kecamatan di Kabupaten Bangka Tengah, 2017 dan 2018
Table Number of Fish Capture Households by Subdistrict and Subsector in Bangka Tengah Regency, 2017 and 2018

Kecamatan Subdistrict	Perikanan Laut Marine Fisheries		Perairan Umum Inland Water		Jumlah/Total	
	2017	2018	2017	2018	2017	2018
(1)	(2)	(3)	(4)	(5)	(6)	(7)
Koba	1 326	619	-	-	1 326	619
Lubuk Besar	648	302	-	-	648	302
Pangkalan Baru	750	350	-	-	750	350
Namang	200	93	-	-	200	93
Sungai Selan	900	420	-	-	900	420
Simpang Katis	-	-	-	-	-	-
Jumlah/Total	3 824	1 784	-	-	3 824	1 784

Sumber: Dinas Perikanan Kabupaten Bangka Tengah
Source: Fishery Services of Bangka Tengah Regency

Tabel 5.5.2 **Produksi Perikanan Tangkap Menurut Kecamatan di Kabupaten Bangka Tengah (ton), 2017 dan 2018**
Production of Fish Capture by Subdistrict and Subsector in Bangka Tengah Regency (ton), 2017 and 2018

Kecamatan Subdistrict	Perikanan Laut Marine Fisheries		Perairan Umum Inland Water		Jumlah/Total	
	2017	2018	2017	2018	2017	2018
(1)	(2)	(3)	(4)	(5)	(6)	(7)
Koba	9 679,34	10 387,31	-	-	9 679,34	10 387,31
Lubuk Besar	3 372,65	3 524,39	-	-	3 372,69	3 524,39
Pangkalan Baru	5 315,62	5 529,65	-	-	5 319,62	5 529,65
Namang	769,34	766,63	-	-	769,34	766,63
Sungai Selan	4 832,71	4 860,96	-	-	4 832,71	4 860,96
Simpang Katis	-	-	-	-	-	-
Jumlah/Total	23 969,66	25 068,94	-	-	23 969,66	25 068,94

Sumber: Dinas Perikanan Kabupaten Bangka Tengah
 Source: Fishery Services of Bangka Tengah Regency

AGRICULTURE

Tabel 5.5.3 Jumlah Rumah Tangga Perikanan Budidaya Menurut Kecamatan dan Jenis Budidaya di Kabupaten Bangka Tengah, 2018
Number of Aquaculture Households by Subdistrict and Type of Aquaculture in Bangka Tengah Regency, 2018

Kecamatan <i>Subdistrict</i>	Budidaya Laut <i>Marine Culture</i>	Tambak Brackish <i>Water Pond</i>	Kolam Fresh Water <i>Pond</i>	Keramba Cage	Jaring Apung <i>Floating Cage Net</i>	
(1)	(2)	(3)	(4)	(5)	(6)	
Koba	1	18	24	-	1	
Lubuk Besar	1	1	20	-	1	
Pangkalan Baru	2	-	42	-	1	
Namang	-	-	-	-	6	
Sungai Selan	18	5	26	-	1	
Simpang Katis	-	-	25	-	-	
Jumlah/Total	2018	22	24	137	-	10
	2017	19	22	137	-	9
	2016	11	6	89	...	4

Sumber: Dinas Perikanan Kabupaten Bangka Tengah
Source: Fishery Services of Bangka Tengah Regency

Lanjutan Tabel/Continued Table 5.5.3

Kecamatan Subdistrict	Sawah Paddy Field	Rumput Laut Seaweed	Jaring Tangkap	Jumlah Total	
(1)	(7)	(8)	(9)	(10)	
Koba	-	-	7	51	
Lubuk Besar	-	-	7	30	
Pangkalan Baru	-	-	18	63	
Namang	6	-	51	63	
Sungai Selan	-	-	-	50	
Simpang Katis	-	-	9	34	
Jumlah/Total	2018	6	-	92	291
	2017	4	-	92	283
	2016	110	220

Sumber: Dinas Perikanan Kabupaten Bangka Tengah
 Source: Fishery Services of Bangka Tengah Regency

AGRICULTURE

Tabel 5.5.4 **Produksi Perikanan Laut dan Perikanan Darat Menurut Kecamatan di Kabupaten Bangka Tengah (ton), 2018**
Production of Fish Capture by Subdistrict and Subsector in Bangka Tengah Regency (ton), 2018

Kecamatan Subdistrict	Perikanan Laut Marine Fisheries	Perikanan Darat		Jumlah Total	
		Perairan Umum Inland Water	Budidaya Marine Culture		
(1)	(2)	(3)	(4)	(5)	
Koba	10 387,31	-	79,67	10 466,98	
Lubuk Besar	3 524,39	-	60,88	3 585,27	
Pangkalan Baru	5 529,65	-	655,28	6 184,93	
Namang	766,63	-	278,82	1 045,45	
Sungai Selan	4 860,96	-	48,58	4 909,54	
Simpang Katis	-	-	344,08	344,08	
Jumlah/Total	2018	25 068,94	-	1 467,31	26 536,25
	2017	23 969,66	-	1 456,56	25 426,22
	2016	23 606,50	-	1 428,00	25 034,50

Sumber: Dinas Perikanan Kabupaten Bangka Tengah
 Source: Fishery Services of Bangka Tengah Regency

Tabel 5.5.5 Jumlah Perahu/Kapal Menurut Kecamatan dan Jenis Kapal di Kabupaten Bangka Tengah, 2018
Number of Fishing Boats by Subdistrict and Type of Boat in Bangka Tengah Regency, 2018

Kecamatan <i>Subdistrict</i>	Perahu Tanpa Motor <i>Nonpowered Boat</i>	Perahu Motor Tempel <i>Outboard Motorboat</i>	Kapal Motor <i>Inboard Motorboat</i>
(1)	(2)	(3)	(4)
Koba	-	229	390
Lubuk Besar	-	277	25
Pangkalan Baru	17	119	214
Namang	-	88	5
Sungai Selan	26	97	297
Simpang Katis	-	-	-
Jumlah/Total	2018	43	810
	2017	36	876
	2016	36	863

Sumber: Dinas Perikanan Kabupaten Bangka Tengah
Source: Fishery Services of Bangka Tengah Regency

AGRICULTURE

Tabel 5.5.6 Jumlah Sarana Perahu/Kapal Penangkap Ikan Laut dan Jumlah Nelayan Menurut Kecamatan di Kabupaten Bangka Tengah, 2018
Number of Boat/Ship and Number of Fisherman by Subdistrict in Bangka Tengah Regency, 2018

Kecamatan Subdistrict	Kapal Motor (unit) Boat (unit)				Jumlah Total
	< 5 GT	5-10 GT	10-20 GT	20-30 GT	
(1)	(2)	(3)	(4)	(5)	(6)
Koba	382	8	-	-	390
Lubuk Besar	25	-	-	-	25
Pangkalan Baru	176	36	2	-	214
Namang	3	2	-	-	5
Sungai Selan	280	17	-	-	297
Simpang Katis	-	-	-	-	-
Jumlah/Total	866	63	2	-	931
2017	817	56	1	-	874
2016	817	50	-	-	867

Bersambung /Continued

Lanjutan Tabel/Continued Table 5.5.6

Kecamatan Subdistrict	Perahu Tanpa Motor (PTM) <i>Boat without motor</i>	Perahu Motor Tempel(MT) <i>Patch Boat</i>	Kapal Motor Motor Ship	Jumlah Sarana Total of Boat
(1)	(7)	(8)	(9)	(10)
Koba	-	229	390	619
Lubuk Besar	-	277	25	302
Pangkalan Baru	17	119	214	350
Namang	-	88	5	93
Sungai Selan	26	97	297	420
Simpang Katis	-	-	-	-
Jumlah/Total				
2017	43	810	931	1 784
2016	36	876	874	1 786
2015	36	863	867	1 766

Sumber: Dinas Perikanan Kabupaten Bangka Tengah
 Source: Fishery Services of Bangka Tengah Regency

AGRICULTURE

Tabel 5.5.7 Jumlah Rumah Tangga Perikanan Tangkap, Budidaya, Pengolahan dan Pengumpul di Kabupaten Bangka Tengah, 2008-2018
Number of Fisherman, Cultivation, Processing and Collector Households in Bangka Tengah Regency, 2008-2018

Tahun Year	Tangkap Fisherman	Budidaya Cultivation	Pengolahan Processing	Pengumpul dan Pemasar Collector and Marketer	Jumlah Total
(1)	(2)	(3)	(4)	(5)	(6)
2008	3 410	256	152	123	3 941
2009	3 603	289	180	138	4 210
2010	3 571	173	204	166	4 114
2011	3 724	146	198	175	4 243
2012	3 657	254	223	215	4 349
2013	3 419	688	150	215	4 472
2014	4 167	410	171	116	4 864
2015	4 167	214	239	248	4 868
2016	4 289	220	197	100	4 806
2017	3 824	283	219	339	4 665
2018	1 784	291	469	515	3 059

Sumber: Dinas Perikanan Kabupaten Bangka Tengah
Source: Fishery Services of Bangka Tengah Regency

Tabel 5.5.8 Jumlah Produksi dan Nilai Penangkapan Ikan di Kabupaten Bangka Tengah, 2018
Table Total of Production and Capture Values of Fish in Bangka Tengah Regency, 2018

Kecamatan <i>Subdistrict</i>	Produksi (ton) <i>Production</i>	Nilai Tangkapan (ribu rupiah) <i>Capture Values</i>
(1)	(2)	(3)
Koba	10 387,31	402 517,45
Lubuk Besar	3 524,39	136 573,23
Pangkalan Baru	5 529,65	214 278,83
Namang	766,63	29 707,59
Sungai Selan	4 860,96	188 366,50
Simpang Katis	-	-
Jumlah/Total	2018	25 068,94
	2017	23 969,66
	2016	23 606,50

Sumber: Dinas Perikanan Kabupaten Bangka Tengah
 Source: Fishery Services of Bangka Tengah Regency

AGRICULTURE

Tabel 5.5.9 Jumlah Rumah Tangga Perikanan (RTP), Jumlah Kepemilikan Perahu, dan Jumlah Nelayan Perikanan Laut di Kabupaten Bangka Tengah, 2018
Number of Fishery Household, Boat Owened, and Fisherman in Bangka Tengah Regency, 2018

Kecamatan <i>Subdistrict</i>	Rumah Tangga Perikanan <i>Fishery Household</i>	Kepemilikan <i>Owened</i>		
		Tanpa Perahu <i>Non Boat</i>	Dengan Perahu Tanpa Motor <i>Non Powered Boat</i>	
(1)	(2)	(3)	(4)	
Koba	1 581	824	-	
Lubuk Besar	799	190	-	
Pangkalan Baru	919	407	17	
Namang	297	76	-	
Sungai Selan	1 026	541	26	
Simpang Katis	43	-	-	
Jumlah/Total	2018	4 665	2 038	43
	2017	4 665	2 038	36
	2016	4 806	2 559	36

Bersambung /Continued

Lanjutan Tabel/Continued Table 5.5.9

Kecamatan Subdistrict	Kepemilikan Owned		Nelayan (orang) Fisher man	
	Dengan Motor Tempel Out Boat Motor	Dengan Kapal Motor In Boat Motor		
(1)	(5)	(6)	(7)	
Koba	229	390	1 443	
Lubuk Besar	277	25	492	
Pangkalan Baru	119	214	757	
Namang	88	5	169	
Sungai Selan	97	297	961	
Simpang Katis	-	-	-	
Jumlah/Total	2018	810	931	3 822
	2017	876	874	3 824
	2016	863	867	4 289

Sumber: Dinas Perikanan Kabupaten Bangka Tengah
 Source: Fishery Services of Bangka Tengah Regency

AGRICULTURE

Tabel 5.5.10 Jumlah Rumah Tangga Perikanan Budidaya dan Luas Areal Budidaya Ikan Menurut Kecamatan di Kabupaten Bangka Tengah, 2018
Number of Aquaculture Households and Aquaculture Areas by Subdistrict in Bangka Tengah Regency, 2018

Kecamatan <i>Subdistrict</i>	Rumah Tangga Perikanan <i>Households</i>	Luas Areal (ha) <i>Areas (ha)</i>
(1)	(2)	(3)
Koba	51	6,21
Lubuk Besar	30	3,33
Pangkalan Baru	63	3,55
Namang	63	2,77
Sungai Selan	50	8,16
Simpang Katis	34	2,54
Jumlah/Total	2018	291
	2017	283
	2016	220

Sumber: Dinas Perikanan Kabupaten Bangka Tengah
Source: Fishery Services of Bangka Tengah Regency

Tabel 5.5.11 Jumlah Produksi dan Nilai Budidaya Ikan Menurut Kecamatan di Kabupaten Bangka Tengah, 2018
Production and Value of Aquaculture Production by Subdistrict in Bangka Tengah Regency, 2018

Kecamatan Subdistrict	Produksi Production (ton)	Nilai Budidaya Value of Fish Culture (ribu Rp/thousand Rp)
(1)	(2)	(3)
Koba	79,67	1 806 563 ,00
Lubuk Besar	60,88	1 380 489,00
Pangkalan Baru	655,28	14 858 848,00
Namang	278,82	6 322 403,00
Sungai Selan	48,58	1 101 579,00
Simpang Katis	344,08	7 802 210,00
Jumlah/Total	2018	33 272 091,00
	2017	32 932 030,82
	2016	28 560 000,00

Sumber: Dinas Perikanan Kabupaten Bangka Tengah
 Source: Fishery Services of Bangka Tengah Regency

5.6 KEHUTANAN/FORESTRY

Tabel 5.6.1 Luas Kawasan Hutan dan Perairan Menurut Kecamatan di Kabupaten Bangka Tengah (ha), 2018
Forest and Inland Water Area by Subdistrict in Bangka Tengah Regency (ha), 2018

Kecamatan Subdistrict	Hutan Lindung Protection Forest	Suaka Alam dan Pelestarian Alam Sanctuary Reserve and Nature Conservati- on Area	Hutan Produksi Production Forest			Jumlah Luas Hutan dan Perairan Total Forest and Water Area
			Terbatas Limited	Tetap Permanent	Dapat Dikonversi Convert- ible	
(1)	(2)	(3)	(4)	(5)	(6)	(7)
Koba	257,52	-	-	12 618,94	-	12 876,46
Lubuk Besar	23 773,69	-	-	22 628,13	-	46 401,82
Pangkalan Baru	-	3 362,14	-	-	-	3 362,14
Namang	1 225,34	237,44	-	5 705,18	-	7 167,96
Sungai Selan	7 093,23	-	-	47 764,15	-	54 857,38
Simpang Katis	-	2 409,93	-	2 131,22	-	4 541,15
Jumlah/Total	2018 32 349,78	6 009,51	-	90 847,62	-	129 206,91
	2017 32 349,78	6 009,51	-	90 847,62	-	129 206,79
	2016 32 349,78	6 009,51	-	90 847,62	-	129 206,79

Sumber: Dinas Lingkungan Hidup Kabupaten Bangka Tengah
 Source: Environment Department of Bangka Tengah Regency

Tabel 5.6.2 **Produksi Kayu Hutan Menurut Jenis Produksi di Kabupaten Bangka Tengah (m³), 2012–2018**
Table *Timber Production by Type of Product in Bangka Tengah Regency (m³), 2012–2018*

Tahun <i>Year</i>	Kayu Bulat <i>Logs</i>	Kayu Gergajian <i>Sawn Timber</i>	Kayu Lapis <i>Plywood</i>
(1)	(2)	(3)	(4)
2012	2 078,61	3 197 208,4	-
2013	2 331,94	3 197 204,4	-
2014	-	-	-
2015	-	-	-
2016	-	-	-
2017	-	-	-
2018	-	-	-

Sumber: Dinas Lingkungan Hidup Kabupaten Bangka Tengah
 Source: *Environment Department of Bangka Tengah Regency*

AGRICULTURE

Tabel 5.6.3 Luas Kawasan Hutan Menurut Fungsinya di Kabupaten Bangka Tengah, 2018
Table Forestry Area by Function in Bangka Tengah Regency, 2018

Fungsi Hutan/Function of Forest	Luas (ha)/Area	Persentase Percentage	
(1)	(2)	(3)	
1. Produksi Tetap/Fixed Production	90 847,62	39,86	
• Hutan produksi (HP)/Production Forest	32 349,78	14,19	
2. Hutan Lindung/Protection Forest	6 009,51	2,64	
3. Hutan Konservasi/Conservation Forest	129 206,91	56,69	
Jumlah/Total			
	2018	129 206,91	56,69
	2017	129 206,91	56,69
	2016	129 206,91	56,69

Sumber: Dinas Lingkungan Hidup Kabupaten Bangka Tengah
Source: Environment Department of Bangka Tengah Regency

Tabel 5.6.4 Alokasi Ruang untuk Kawasan Hutan Menurut Jenis Penggunaan Lahan di Kabupaten Bangka Tengah, 2018
Table 5.6.4 Area Allocation for Forestry by Type of Land Use in Bangka Tengah Regency, 2018

Jenis Hutan/ <i>Type of Forest</i>		Luas (ha) <i>Area</i>	Persentase <i>Percentage</i>
(1)		(2)	(3)
1.	Hutan Lindung/ <i>Protection Forest</i>	6 803,26	2,99
2.	Hutan Produksi/ <i>Production Forest</i>	90 847,62	39,86
3.	Hutan Lindung Pantai/ <i>Seashore Protection Forest</i>	25 546,51	11,21
4.	Hutan Konservasi/ <i>Conservation Forest</i>	6 009,51	2,64
Jumlah/ <i>Total</i>			
	2018	129 206,91	56,69
	2017	129 206,91	56,69
	2016	129 206,91	56,69

Sumber: Dinas Lingkungan Hidup Kabupaten Bangka Tengah
Source: Environment Department of Bangka Tengah Regency

AGRICULTURE

5.7 PERTANIAN LAINNYA/OTHER AGRICULTURE

Tabel 5.7.1 Nama Gapoktan Menurut Kecamatan di Kabupaten Bangka Tengah, 2018
The Name of Farmers Association by District in Bangka Tengah Regency, 2018

Kecamatan <i>Subdistrict</i>	Gapoktan <i>Farmers Association</i>			Jenis Kegiatan <i>Type of Activities</i>
	Desa/Kelurahan <i>Vilages</i>	Jumlah Poktan <i>Total</i>	Jumlah Anggota <i>Total member</i>	
(1)	(2)	(3)	(4)	(5)
	NIBUNG	21	691	
	KOBA	50	954	
	ARUNG DALAM	9	268	
	GUNTUNG	11	246	
	TERENTANG TIGA	16	559	
Koba	PENYAK	15	364	TANAMAN PANGAN
	KURAU	3	64	HORTIKULTURA
	KURAU BARAT	10	171	PERKEBUNAN
	SIMPANG PERLANG	23	474	PETERNAKAN
	PADANG MULIA	14	212	OLAHAN
	BEROK	6	150	
	Jumlah/ <i>Total</i>	178	4 153	

Bersambung /Continued

Lanjutan Tabel/Continued Table 5.7.1

Kecamatan <i>Subdistrict</i>	Gapoktan <i>Farmers Association</i>			Jenis Kegiatan <i>Type of Activities</i>
	Desa/Kelurahan <i>Vilages</i>	Jumlah Poktan <i>Total</i>	Jumlah Anggota <i>Total member</i>	
(1)	(2)	(3)	(4)	(5)
	KULUR	21	373	
	KULUR ILIR	14	304	
	TERUBUS	32	607	
		52	1 238	
	PERLANG			
Lubuk Besar	LUBUK BESAR	56	917	TANAMAN PANGAN HORTIKULTURA
		11	194	PERKEBUNAN
	LUBUK PABRIK			PETERNAKAN
				OLAHAN
	LUBUK LINGKUK	13	335	
	BATU BERIGA	11	224	
	BELIMBING	10	182	
	Jumlah/ <i>Total</i>	220	4 374	

Bersambung /Continued

Lanjutan Tabel/Continued Table 5.7.1

Kecamatan <i>Subdistrict</i>	Gapoktan <i>Farmers Association</i>			Jenis Kegiatan <i>Type of Activities</i>
	Desa/Kelurahan <i>Vilages</i>	Jumlah Poktan <i>Total</i>	Jumlah Anggota <i>Total member</i>	
(1)	(2)	(3)	(4)	(5)
	TANJUNG GUNUNG	9	150	
	BENTENG	4	64	
	AIRMESU	26	486	
	DUL	8	148	
	MANGKOL	4	48	
	PADANG BARU	7	185	TANAMAN PANGAN
Pangkalan Baru	JERUK	5	80	HORTIKULTURA
	BELULUK	5	60	PERKEBUNAN
	BATU BELUBANG	6	60	PETERNAKAN
	PEDINDANG	6	92	OLAHAN
	AIRMESU TIMUR	6	112	
	KEBINTIK	4	46	
		<i>Jumlah/Total</i>	90	1 531

Bersambung /Continued

Lanjutan Tabel/Continued Table 5.7.1

Kecamatan <i>Subdistrict</i>	Gapoktan <i>Farmers Association</i>		Jumlah Anggota <i>Total member</i>	Jenis Kegiatan <i>Type of Activities</i>
	Desa/Kelurahan <i>Vilages</i>	Jumlah Poktan <i>Total</i>		
(1)	(2)	(3)	(4)	(5)
	BELILIK	11	301	
	NAMANG	18	441	
	JELUTUNG	18	405	
	CAMBAL	9	254	
Namang	KAYU BESI	15	311	TANAMAN PANGAN HORTIKULTURA PERKEBUNAN PETERNAKAN OLAHAN
	BUKIT KIJANG	10	180	
	BASKARA BAKTI	13	171	
	CAMBAL SELATAN	8	150	
	Jumlah/ <i>Total</i>	102	2 213	

Bersambung /Continued

Lanjutan Tabel/Continued Table 5.7.1

Kecamatan <i>Subdistrict</i>	Gapoktan <i>Farmers Association</i>			Jenis Kegiatan <i>Type of Activities</i>	
	Desa/Kelurahan <i>Vilages</i>	Jumlah Poktan <i>Total</i>	Jumlah Anggota <i>Total member</i>		
(1)	(2)	(3)	(4)	(5)	
	SUNGAI SELAN	18	447		
	LAMPUR	7	235		
	KERANTAI	6	196		
	KERETAK	18	366		
	SARANGMANDI	14	270		
	MUNGGU	7	175	TANAMAN PANGAN HORTIKULTURA PERKEBUNAN PETERNAKAN OLAHAN	
Sungai Selan	KEMINGKING	9	173		
	SUNGAI SELAN ATAS	14	200		
	RAMADHON	13	296		
	KERAKAS	9	203		
	TANJUNGPURA	8	157		
	KERETAK ATAS	13	327		
	MELABUN	6	121		
	Jumlah/ <i>Total</i>		142		3 166

Bersambung /Continued

Lanjutan Tabel/Continued Table 5.7.1

Kecamatan <i>Subdistrict</i>	Gapoktan <i>Farmers Association</i>			Jenis Kegiatan <i>Type of Activities</i>
	Desa/Kelurahan <i>Vilages</i>	Jumlah Poktan <i>Total</i>	Jumlah Anggota <i>Total member</i>	
(1)	(2)	(4)	(5)	(6)
	SUNGKAP	12	277	
	CELUAK	13	314	
	PUPUT	19	425	
	SIMPANG KATIS	12	194	
Simpang Katis	TERU	13	206	TANAMAN PANGAN
	BERUAS	11	274	HORTIKULTURA PERKEBUNAN
	TERAK	12	190	PETERNAKAN OLAHAN
	PASIR GARAM	6	132	
	PINANG SEBATANG	8	157	
	KATIS	10	228	
	Jumlah/ <i>Total</i>	116	2 397	

Sumber: Dinas Pangan Kabupaten Bangka Tengah
 Source: Food Department of Bangka Tengah Regency

AGRICULTURE

Tabel 5.7.2 **Sistem Kewaspadaan Pangan dan Gizi (SKPG) Kabupaten Bangka Tengah, 2016-2018**
Table *Alert System for Food and Nutrition in Bangka Tengah Regency, 2016-2018*

Kecamatan <i>Subdistrict</i>	Skor Komposit <i>Composite Score</i>			Keterangan <i>Explanation</i>
	2016	2017	2018	
(1)	(2)	(3)	(4)	(5)
Koba	5	5	7	3 -4 Resiko Ringan (Hijau)
Lubuk Besar	5	5	7	
Pangkalan Baru	5	5	7	4 -6 Resiko Sedang (Kuning)
Namang	5	5	7	
Sungai Selan	5	5	7	6 - 9 Resiko Tinggi (Merah)
Simpang Katis	5	5	7	
Rata-rata/Average	5	5	7	

Sumber: Dinas Pangan Kabupaten Bangka Tengah
Source: Food Department of Bangka Tengah Regency

Tabel 5.7.3 Sebaran Wilayah Kerentanan dan Ketahanan Pangan Menurut Kecamatan di Kabupaten Bangka Tengah, 2018
Distribution of Vulnerability and Food Security by Subdistrict in Bangka Tengah Regency, 2018

Kecamatan Subdistrict	Skor Komposit Composite Score				Keterangan Explanation
	1	2	3	4	
(1)	(2)	(3)	(4)	(5)	(6)
Koba	-	-	-	4	Prioritas 1 Sangat Rentan (merah tua)
Lubuk Besar	-	2	-	-	Prioritas 2 Rentan (merah)
Pangkalan Baru	-	-	3	-	Prioritas 3 Rendah Rentan (merah muda)
Namang	-	-	-	4	Prioritas 4 Sedang Tahan (kuning)
Sungai Selan	-	-	3	-	Prioritas 5 Tahan (hijau)
Simpang Katis	-	-	-	4	Prioritas 6 Sangat Tahan (hijau tua)
Jumlah/Total 2018	-	1	2	3	...
2017	-	1	1	4	

Sumber: Dinas Pangan Provinsi Kepulauan Bangka Belitung
 Source: Food Department of Bangka Belitung Province

JUMLAH PELANGGAN
PDAM *Total Customers*
PDAM
2018

1.044
PELANGGAN



RUMAH TANGGA
MENJADI PELANGGAN PDAM **TERBANYAK**
SETELAH INSTANSI PEMERINTAH
KHUSUS, DAN SOSIAL

PENJELASAN TEKNIS**TECHNICAL NOTES**

1. Pengumpulan data industri besar dan sedang dilakukan melalui Survei Industri Besar dan Sedang yang dilaksanakan setiap tahun secara lengkap (sensus) sejak tahun 1975. Survei Industri Besar dan Sedang mencakup semua perusahaan industri yang mempunyai tenaga kerja 20 orang atau lebih dengan menggunakan kuesioner II A.
 2. Klasifikasi industri yang digunakan dalam survei ini berdasar kepada Klasifikasi Baku Lapangan Usaha Indonesia (KBLI). KBLI adalah klasifikasi lapangan usaha yang berdasar kepada *International Standard Industrial Classification of All Economic Activities* (ISIC) revisi 4 yang telah disesuaikan dengan kondisi Indonesia.
 3. Industri manufaktur adalah suatu kegiatan ekonomi yang melakukan kegiatan mengubah suatu barang dasar secara mekanis, kimia, atau dengan tangan sehingga menjadi barang jadi/setengah jadi, dan atau barang yang kurang nilainya menjadi barang yang lebih tinggi nilainya, dan sifatnya lebih dekat kepada pemakai akhir. Termasuk dalam kegiatan ini adalah jasa industri dan pekerjaan perakitan.
1. *Data collection of large and medium scale manufacturing is conducted through The Large and Medium Manufacturing Establishment Survey that has been done annually for all industries (census) since 1975. Large and Medium Manufacturing Establishment Survey covers all manufactures/industries with 20 workers or more by questionnaire II A.*
 2. *The industrial classification adopted in this survey refers to the 'Klasifikasi Baku Lapangan Usaha Indonesia' (KBLI). KBLI is classification of economic activities based on the International Standard Industrial Classification of All Economic Activities (ISIC rev 4) that has been modified according to the local condition in Indonesia.*
 3. *Manufacturing industry is defined as an economic activity processing basic goods mechanically, chemicals or manually into final or intermediate goods. It is also defined as processing of lower value goods into higher value goods as final or intermediate products. The activities also include services for manufacturing and assembling.*

4. Jasa industri adalah kegiatan industri yang melayani keperluan pihak lain. Pada kegiatan ini bahan baku disediakan oleh pihak lain sedangkan pihak pengolah hanya melakukan pengolahannya dengan mendapat imbalan sebagai balas jasa (upah maklon).
4. *Services for manufacturing is defined as a manufacturing activity which serving other manufacturing establishments. In this case, raw materials are supplied by others while the workers are paid as a compensation for processing raw materials.*
5. Perusahaan atau usaha industri adalah suatu unit (kesatuan) usaha yang melakukan kegiatan ekonomi, bertujuan menghasilkan barang atau jasa, terletak pada suatu bangunan atau lokasi tertentu, dan mempunyai catatan administrasi tersendiri mengenai produksi dan struktur biaya serta ada seorang atau lebih yang bertanggung jawab atas usaha tersebut.
5. *A manufacturing establishment is defined as a production unit engaged in economic activity, producing goods or services, located in a building or in a certain location, keeping a business record concerning the production and cost structure, and having a person or more that are responsible to those activities.*
6. Industri manufaktur dikelompokkan ke dalam 4 golongan berdasarkan banyaknya pekerja, yaitu: industri besar (100 orang pekerja atau lebih), industri sedang/menengah (20–99 orang pekerja), industri kecil (5–19 orang pekerja), dan industri mikro (1–4 orang pekerja).
6. *Manufacturing industries are categorized into four groups, based on the number of employees: large scale manufacturing (100 employees or more), medium scale manufacturing (20–99 employees), small scale manufacturing (5–19 employees), and micro industry (1–4 employees).*
7. Pelanggan adalah individu atau kelompok, baik rumah tangga, perusahaan atau institusi non profit yang membeli air bersih dari perusahaan air bersih.
7. *Customers are individuals or groups, whether household, company or non-profit institutions that buy water supply from water supply establishment.*

8. Air disalurkan adalah volume air bersih dari perusahaan air bersih
8. *Distributed water is the volume of water supply from water supply establishment.*

<https://bangkatengahkab.bps.go.id>

ULASAN**DESCRIPTION**

Pertumbuhan industri formal di Kabupaten Bangka Tengah terus berkembang, pada tahun 2018 terdapat 5 unit usaha yang didominasi oleh industri perkebunan. Sedangkan industri lainnya, yaitu industri perumahan, pariwisata dan perdagangan masing-masing memiliki 3,1 dan 22 unit usaha.

Sektor pertambangan merupakan sektor yang pada hakekatnya adalah upaya pengembangan sumber daya alam mineral dan energi yang potensial untuk dimanfaatkan secara hemat dan optimal bagi kepentingan masyarakat juga mendapatkan perhatian serius dari pemerintah mengingat sektor ini tidak dapat diperbaharui. Sektor pertambangan Kabupaten Bangka Tengah didominasi oleh timah. Timah telah banyak diusahakan secara besar-besaran oleh pemerintah juga dilakukan oleh penduduk setempat dan swasta dengan jumlah terbatas. Pada tahun 2018, produksi biji timah dan logam timah yang dihasilkan bersumber dari data PT Timah (Persero) Tbk yaitu sebesar 3.050,39 ton bijih timah dan 2.414,83 ton logam timah.

Di Kabupaten Bangka Tengah pengadaan listrik dikelola oleh PT. PLN (Persero) dan perusahaan/usaha listrik milik masyarakat (swasta). Sedangkan air minum dikelola oleh

The growth of formal industry in Bangka Tengah Regency continues to grow, in 2017 there are 5 business units dominated by the plantation industry. While other industries, namely home manufacturing, tourism and trade each have 3, 1 and 22 business unit.

The mining sector is a sector that is essentially an effort to develop mineral and energy resources potential to be utilized sparingly and optimally for the benefit of society also get serious attention from the government considering this sector can not be renewed. The mining sector of Bangka Tengah Regency is dominated by tin. Tin has been widely cultivated by the government as well as by limited numbers of local and private people. In 2018, the production of tin ore produced by PT Timah (Persero) Tbk is 3,050.39 tons of tin ore and 2,414.83 tons of tin.

In Bangka Tengah Regency the procurement of electricity is managed by PT. PLN (Persero) and the company /electric business owned by the public (private). While drinking water is

Perusahaan Daerah Air Minum Tirta Bangka.

managed by the Regional Water Company Tirta Bangka.

Kebutuhan energi berupa tenaga listrik dan air di Kabupaten Bangka Tengah terus meningkat. Hal ini terlihat dari peningkatan jumlah pelanggan listrik dari 21.526 pelanggan di tahun 2017 menjadi 25.979 pelanggan di tahun 2018. Kemudian penambahan pelanggan PDAM Tirta Bangka menjadi 1.091 yang sebelumnya sempat berkurang hanya sebanyak 997 di tahun 2017.

Energy needs in the form of electricity and water in Bangka Tengah Regency continue to increase. This can be seen from the increase in the number of electricity customers from 21,526 customers in 2017 to 25,979 customers in 2018. Then the addition of Tirta Bangka PDAM customers to 1,091 previously had decreased by only 997 in 2017.

Gambar/Figure 6.1

**Produksi Bijih Timah (ton Sn) dan Produksi Logam Timah (metrik ton)
Menurut Bulan di Kabupaten Bangka Tengah, 2018**

*Production of Tin Ore (ton Sn) and Tin Metals Production (metric ton) by Month
in Bangka Tengah Regency, 2018*



Sumber: PT Timah (Persero) Tbk
Source: PT Timah (Persero) Tbk

Gambar/Figure 6.2

Jumlah Pelanggan PLN di Kabupaten Bangka Tengah, 2014-2018

Number of Electricity Consumers in Bangka Tengah Regency, 2014-2018



Sumber: PT Timah (Persero) Tbk
Source: PT Timah (Persero) Tbk

6.1 INDUSTRI/INDUSTRY

Tabel 6.1.1 Jumlah Industri Besar dan Sedang (IBS) dan Tenaga Kerja Menurut Kecamatan di Kabupaten Bangka Tengah, 2018
Table 6.1.1 Formal Industrial Growth and Investment by Industry Classification in Bangka Tengah Regency, 2018

Kecamatan <i>Subdistrict</i>	Jumlah Perusahaan <i>Number of Company</i>	Tenaga Kerja <i>Employee</i>
(1)	(2)	(3)
1. Koba	1	230
2. Lubuk Besar	-	-
3. Pangkalan Baru	2	124
4. Namang	1	23
5. Simpang Katis	2	42
6. Sungai Selan	1	101
Jumlah/Total		
	2018	7
	2017	6
		520
		525

Sumber: Badan Pusat Statistik Provinsi Kepulauan Bangka Belitung
 Source: BPS-Statistics of Kepulauan Bangka Belitung Province

INDUSTRY, MINING, ENERGY, AND CONSTRUCTION

Tabel 6.1.2 **Pertumbuhan Industri Formal dan Investasi Menurut Kalasifikasi Industri di Kabupaten Bangka Tengah, 2018**
Formal Industrial Growth and Investment by Industry Classification in Bangka Tengah Regency, 2018

Klasifikasi Industri <i>Industry Classification</i>	Unit Usaha <i>Effort Units</i>	Investasi (Rp) <i>Investment</i>	Tenaga Kerja <i>Labour</i>
(1)	(2)	(3)	(4)
Industri Perumahan <i>Home Macnufacturing</i>	3	200 000 000	5
Industri Perkebunan <i>Plantation Industry</i>	5	254 087 800	40
Peternakan Sapi <i>Cattle Farm</i>	-	-	-
Industri Pariwisata <i>Tourism Industri</i>	1	-	-
Perdagangan <i>Trading</i>	22	56 542 500 000	327
Jumlah Pertumbuhan <i>Total Growth</i>	2018	56 996 587 800	372
	2017	29 355 631 888	...
	2016	1 597 000 000	...
	2015	1 603 007 000	...

Sumber: Dinas Penanaman Modal Pelayanan Perizinan Terpadu Satu Pintu Dan Tenaga Kerja Kabupaten Bangka Tengah

Source: *Integrated Petroleum Service One Door And Manpower of Bangka Tengah Regency*

6.2 PERTAMBANGAN/MINING

Tabel 6.2.1 **Produksi Bijih Timah (ton Sn) dan Produksi Logam Timah (metrik ton) Menurut Bulan di Kabupaten Bangka Tengah, 2018**
Production of Tin Ore (ton Sn) and Tin Metals Production (metric ton) by Month in Bangka Tengah Regency, 2018

Bulan Month	Biji Timah (ton Sn) Tin Ore	Logam Timah (metrik ton) Tin Metal
(1)	(2)	(3)
Januari/January	28,74	37,63
Februari/February	35,69	39,45
Maret/March	55,45	39,60
April/April	67,18	58,30
Mei/May	131,73	92,51
Juni/June	252,83	174,25
Juli/July	295,33	236,70
Agustus/August	209,01	177,87
September/September	418,96	353,10
Oktober/October	467,05	238,74
Nopember/November	818,87	515,73
Desember/December	269,55	450,95
Jumlah/Total		
2018	3 050,39	2 414,83
2017	1 939,97	1 930,27
2016	660,93	589,11

Sumber: PT Timah (Persero) Tbk
 Source: PT Timah (Persero) Tbk

INDUSTRY, MINING, ENERGY, AND CONSTRUCTION

Tabel 6.2.2 Kuantitas dan Nilai Produksi Logam Timah di Kabupaten Bangka Tengah, 2018
Table Quantity and Production Value of Metal Tin in Bangka Tengah Regency, 2018

Kecamatan Subdistrict	Produksi/Production	
	Kuantitas (mton) Quantitc	Nilai (rupiah) Value
(1)	(2)	(3)
Koba	11,03	2 342 368 470
Lubuk Besar	34,09	7 239 468 824
Pangkalan Baru	21,44	4 553 071 622
Namang	68,84	14 619 097 502
Sungai Selan	6,63	1 407 969 443
Simpang Katis	64,82	13 765 396 573
Jumlah/Total	2018	206,85
	2017	1193,38
	2016	589,11

Sumber: PT Timah (Persero) Tbk
 Source: PT Timah (Persero) Tbk

INDUSTRI, PERTAMBANGAN, ENERGI, DAN KONSTRUKSI

Tabel 6.2.3 Penjualan Logam Timah di Kabupaten Bangka Tengah, 2018
Table 6.2.3 Sales of Metal Tin in Bangka Tengah Regency, 2018

Kecamatan <i>Subdistrict</i>	Ekspor/ <i>Export</i>	
	Kuantitas (mton) <i>Quantitic</i>	Nilai (rupiah) <i>Value</i>
(1)	(2)	(3)
Koba	-	-
Lubuk Besar	-	-
Pangkalan Baru	232 21	63 530 053 769
Namang	458 33	125 391 721 004
Sungai Selan	121 97	33 370 491 021
Simpang Katis	223 5	61 145 407 797
Jumlah/Total	2018	2018
	1036 01	283 437 673 591
	2017	2017
	1 187 41	324 858 643 360
	2016	2016
	11 589	120 883 733 363

Sumber: PT Timah (Persero) Tbk
 Source: PT Timah (Persero) Tbk

INDUSTRY, MINING, ENERGY, AND CONSTRUCTION**6.3 ENERGI/ENERGY**

Tabel 6.3.1 Daya Terpasang Pembangkit Tenaga Listrik (kW) di Kabupaten Bangka Tengah, 2013-2018
Table Installed Capacity of Electrical Prime Generator (kW) in Bangka Tengah Regency, 2013-2018

Tahun <i>Year</i>	PLTD <i>Diesel Power</i>	Lainnya <i>Others</i>	Jumlah <i>Total</i>
(1)	(2)	(3)	(4)
2013	3 329	-	3 329
2014	3 354	5 000	8 354
2015	2 511	5 000	7 511
2016	9 531	5 000	14 531
2017	-	3 149	8 149
2018	6 350	...	6 350

Sumber: PLN (Persero) Wilayah Kepulauan Bangka Belitung
Source: State Electrical Company Service of Kepulauan Bangka Belitung

INDUSTRI, PERTAMBANGAN, ENERGI, DAN KONSTRUKSI

Tabel 6.3.2 Jumlah Pelanggan PLN di Kabupaten Bangka Tengah, 2014-2018
Table Number of Electricity Consumers in Bangka Tengah Regency, 2014-2018

Pelanggan Customers	2014	2015	2016	2017	2018
(1)	(2)	(3)	(4)	(5)	(6)
1. Rumah Tangga Household	15 179	16 823	17 424	19 832	23 809
2. Industri/Industry	1	2	5	7	15
3. Instansi Pemerintah Government Institution	199	208	225	235	275
4. Sarana Ibadah Religious Facility	249	279	307	344	446
5. Perusahaan/Company	1 488	1 810	1 999	1 082	1316
6. Lain-lain/Others	2	-	11	26	118
Jumlah/Total	17 118	19 122	19 971	21 526	25 979

Sumber: PLN (Persero) Wilayah Kepulauan Bangka Belitung

Source: State Electrical Company Service of Kepulauan Bangka Belitung

INDUSTRY, MINING, ENERGY, AND CONSTRUCTION**Tabel
Table****6.3.3****Jumlah Pelanggan, Daya Terpasang, dan Kapasitas Tersambung
pada PLN di Kabupaten Bangka Tengah, 2013-2018***Number of Consumers, Installed, and Connected Capacity of
State Electrical Company in Bangka Tengah Regency, 2013-
2018*

Tahun Year	Jumlah Pembangkit (unit) Number of Generators (units)	Daya Terpasang Installed Capacity (kW)	Daya Mampu Capable Capacity (kW)
(1)	(2)	(3)	(4)
2013	6	3 329	2 310
2014	6	8 354	2 060
2015	7	7 511	6 600
2016	8	9 531	8 600
2017	8	8 149	4 600
2018	18	6 350	5 350

Sumber: PLN (Persero) Wilayah Kepulauan Bangka Belitung

Source: State Electrical Company Service of Kepulauan Bangka Belitung

INDUSTRI, PERTAMBANGAN, ENERGI, DAN KONSTRUKSI

Tabel 6.3.4 Pengadaan Listrik oleh PLN Berdasarkan jumlah Desa/ Kelurahan dan Pelanggan Rumah Tangga di Kabupaten Bangka Tengah, 2013-2018
Electricity Supplied by State Electrical Company based on Number of Villages and Households Consumers in Bangka Tengah Regency, 2013-2018

Tahun <i>Year</i>	Jumlah Desa/Kelurahan yang Dialiri Listrik <i>Number of Electrified Villages</i>	Jumlah Pelanggan Rumah Tangga <i>Number of Household Consumers</i>
(1)	(2)	(3)
2013	57	13 517
2014	63	15 179
2015	63	16 823
2016	63	17 424
2017	63	19 832
2018	63	23 809

Sumber: PLN (Persero) Wilayah Kepulauan Bangka Belitung
Source: State Electrical Company Service of Kepulauan Bangka Belitung

INDUSTRY, MINING, ENERGY, AND CONSTRUCTION

Tabel 6.3.5 Jumlah Pelanggan dan Air yang Disalurkan Menurut Pelanggan di Kabupaten Bangka Tengah, 2018
Number of Customer and Distributed Clean Water by Type of Customers in Bangka Tengah Regency, 2018

Pelanggan Customers	Pelanggan Customers	Air Disalurkan Distributed Water (m ³)	Nilai Value (rupiah)
(1)	(2)	(3)	(4)
Sosial/Social	11	1 825	7 124 800
Rumah Tangga/Household	1 044	218 355	842 423 500
Instansi Pemerintah Government Institution	22	2 780	18 311 150
Niaga/Trade	1	621	3 461 650
Industri/Industry	-	-	-
Khusus/Exclusive	13	6 114	14 772 000
Jumlah/Total	2018	1 091	229 695
	2017	997	192 084
	2016	913	166 033

Sumber: PDAM Tirta Bangka Tengah
 Source: PDAM Tirta Bangka Tengah

Tabel 6.3.6 Jumlah Air Minum yang Disalurkan menurut Bulan Operasi di Kabupaten Bangka Tengah, 2016-2018
Table Number of Drinking Water Supply by Month Operation in Bangka Tengah Regency, 2016-2018

Bulan Month	Air Minum yang Disalurkan (m ³) Supply of Drinking Water		
	2016	2017	2018
(1)	(2)	(3)	(4)
1. Januari /January	9 446	14 820	18 135
2. Pebruari/February	14 139	13 174	19 064
3. Maret/March	15 538	13 102	16 732
4. April/April	13 508	13 936	18 775
5. Mei/May	14 538	14 124	17 427
6. Juni/June	12 240	15 526	18 973
7. Juli/July	15 292	16 219	17 577
8. Agustus/August	14 720	17 454	21 573
9. September/September	15 350	19 257	20 147
10. Oktober/October	14 499	19 506	21 795
11. Nopember/November	13 460	18 479	20 611
12. Desember/Desember	13 303	16 487	18 886
Jumlah/Total	166 033	192 084	229 695

Sumber: PDAM Tirta Bangka Tengah
 Source: PDAM Tirta Bangka Tengah

INDUSTRY, MINING, ENERGY, AND CONSTRUCTION

Tabel 6.3.7 Banyaknya Pelanggan PDAM menurut Jenis Konsumen di Kabupaten Bangka Tengah, 2014 – 2018
Total Customers of PDAM by Consumer Type in Bangka Tengah Regency, 2014-2018

Jenis Konsumen <i>Consumer Type</i>	2014	2015	2016	2017	2018
(1)	(2)	(3)	(4)	(5)	(6)
1. Sosial					
-Umum	2	12	16	10	11
- Khusus	-	5	3	11	13
2. Non Niaga					
-Rumah Tangga	259	1 175	867	954	1 044
-Instansi Pemerintah	-	35	27	22	22
3. Niaga					
-Kecil	-	-	-	-	1
-Besar	-	-	-	-	-
4. Industri					
-Kecil	-	-	-	-	-
-Besar	-	-	-	-	-
5. Khusus					
-Pelabuhan	-	-	-	-	-
-Lainnya	-	-	-	-	-
Jumlah/Total	261	227 1	913	997	1 091

Sumber: PDAM Tirta Bangka Tengah
Source: PDAM Tirta Bangka Tengah

6.4 KONSTRUKSI/CONSTRUCTION

Tabel 6.4.1 Jumlah Bangunan yang Ber IMB di Kabupaten Bangka Tengah 2018
Table The Number of Building Has Building Permits Established in Bangka Tengah Regency, 2018

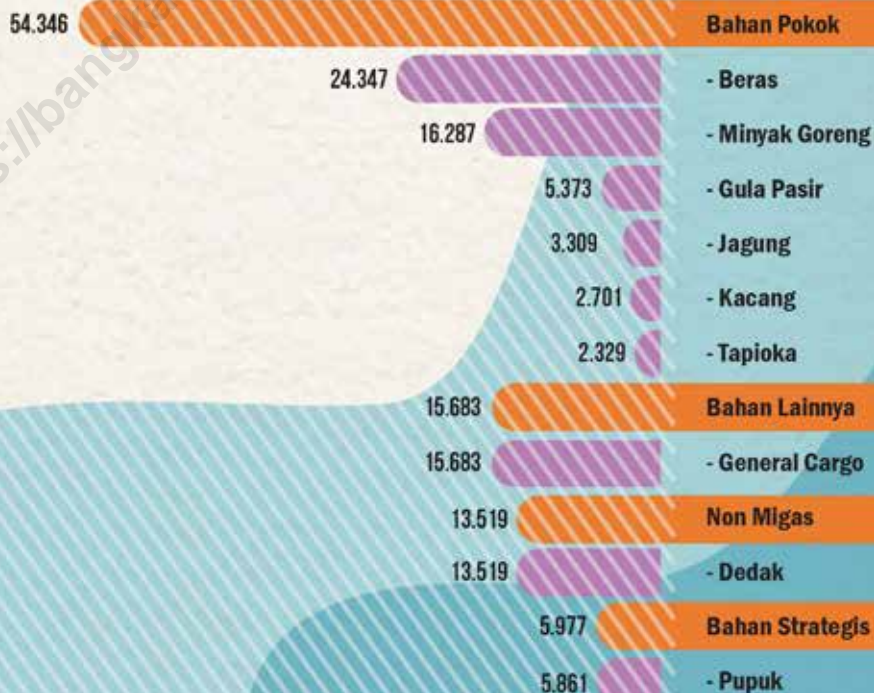
Kecamatan <i>Subdistrict</i>	Jumlah IMB <i>Building Permits Established</i>
(1)	(2)
Koba	47
Lubuk Besar	1
Pangkalan Baru	292
Namang	4
Sungai Selan	1
Simpang Katis	3
Jumlah/Total	348
	2017
	663
	2016
	345

Sumber: Dinas Penanaman Modal Pelayanan Perizinan Terpadu Satu Pintu Dan Tenaga Kerja Kabupaten Bangka Tengah
 Source: *Integrated Petroleum Service One Door And Manpower of Bangka Tengah Regency*

ARUS BARANG
YANG MELALUI ANGKUTAN LAU
MENURUT JENIS KOMODITAS (BONGKAR)

2018

Flow of Goods Trough Sea Transport
by Commodity Types (Unloading)



PENJELASAN TEKNIS

TECHNICAL NOTES

1. Perusahaan adalah suatu badan yang melakukan kegiatan ekonomi, bertujuan menghasilkan barang/jasa, terletak di suatu bangunan fisik pada lokasi tertentu, dan mempunyai catatan administrasi tersendiri mengenai produksi dan struktur biaya, serta ada seorang atau lebih yang bertanggung jawab atas resiko usaha. Badan usaha perusahaan konstruksi dapat berbentuk PT, CV, Firma, PT (Persero), Perusahaan Umum atau Perusahaan Jawatan.
 2. Bentuk badan hukum adalah suatu status badan hukum yang telah dimiliki oleh suatu kegiatan ekonomi/usaha berdasarkan akte pendiriannya yang dikeluarkan oleh akte notaris, berupa akte notaris, atau berdasarkan suatu keputusan dari pejabat yang berwenang.
 3. Koperasi adalah perusahaan yang beranggotakan orang-orang atau badan hukum koperasi dengan melandaskan kegiatannya berdasarkan prinsip koperasi sekaligus sebagai gerakan ekonomi rakyat yang berdasarkan azas kekeluargaan. Bentuk badan hukum koperasi ini dikeluarkan dan disahkan oleh Departemen Koperasi.
1. *Company is an entity conducting economic activities to provide goods /services, located in a physical building at a particular location, and maintain business records regarding production and cost structure, as well as at least one person who is responsible for business risk. Business entities can take the form of construction company PT, CV, Firm, PT (Persero), Public Company or Bureau Company.*
 2. *The legal entity form is a legal status that has been owned by an economic activity /business establishment based on the deed issued by the notary deed, in the form of a notary deed, or by a decision of the competent authority.*
 3. *Cooperative is a company that consists of individuals or legal entities with the bases cooperative activities based on the principle of cooperation as well as people's economic movement based on the principle of kinship. Cooperative legal form is issued and approved by the Ministry of Cooperatives.*

ULASAN	DESCRIPTION
<p>Perdagangan sebagai sektor strategis berperan dalam mendukung kelancaran penyaluran arus barang dan jasa, memenuhi kebutuhan pokok rakyat serta mendorong pembentukan harga yang wajar.</p>	<p><i>Trading as a strategic role in supporting the smooth distribution of the flow of goods and services, meet the basic needs of the people and encourage the formation of fair prices.</i></p>
<p>Pembangunan perdagangan sebagai upaya mempercepat pertumbuhan ekonomi dan pemerataan, memberikan sumbangan yang besar terhadap peningkatan pendapatan dan dalam perluasan kesempatan kerja. Selain itu, pembangunan perdagangan memberikan kontribusi pula dalam menciptakan dan mempertahankan stabilitas ekonomi, mengendalikan inflasi dan mengamankan neraca pembayaran.</p>	<p><i>Development of trade in an effort to accelerate economic growth and equity, contributed greatly to the increase in income and employment expansion. In addition, the development of trade give-kan also contribute in creating and maintaining economic stability, control inflation and to secure the balance of payments.</i></p>
<p>Jumlah arus barang (bongkar) yang melalui angkutan laut di Bangka Tengah dapat dilihat berdasarkan jenis dan kelompok komoditi. Untuk komoditi bahan pokok jenis beras, jumlah bongkarnya mencapai 24.347 ton. Untuk bahan pokok jenis minyak goreng jumlah bongkarnya mencapai 16.287 ton. Kelompok komoditi bahan strategis terdiri dari semen dan pupuk, masing-masing jumlah bongkarnya adalah 116 ton dan 5.861 ton, sedangkan untuk kelompok komoditi migas jumlah bongkarnya hanya mencapai 50 ton.</p>	<p><i>Total flow of goods (unloading) is through sea transport in Bangka Tengah viewable by type and commodity groups. For staple commodities of rice types, unloading number reached 24,347 tons. For staples type of cooking oil unloading number reached 16,287 tons. Strategic commodity groups materials consist of cement and fertilizer, respectively unloading number is 116 tons and 5,861 tons, while for the oil and gas commodity groups unloading number only reached 50 tons.</i></p>

Selain arus barang bongkar, juga terdapat arus barang yang dimuat. Untuk komoditi non migas sebesar 1.160 ton, sedangkan untuk komoditi barang lainnya (general cargo) jumlah muatnya mencapai 483 ton.


In addition to the flow of goods loading, there is also the flow of goods loaded. For non oil and gas commodities amounted to 1,160 tons, while for commodities other goods (general cargo) reached 483 tons.

Di Kabupaten Bangka Tengah secara kuantitatif jumlah anggota koperasi menunjukkan peningkatan menjadi sebanyak 6.088 orang. Pada tahun 2018 jumlah koperasi di Kabupaten Bangka Tengah 141 unit yang meliputi koperasi non KUD sejumlah 133 unit dan KUD sebanyak 7 unit.

In Bangka Tengah Regency quantitatively the number of cooperative members showed an increase to as many as 6,088 people. In 2018, the number of cooperatives in Bangka Tengah Regency 141 units which include non cooperative KUD KUD total of 133 units and 7 units.

Gambar/Figure 7.1
Jumlah Koperasi Aktif Menurut Kecamatan
di Kabupaten Bangka Tengah, 2018

Number of Active Cooperatives by Subdistrict in Bangka Tengah Regency, 2018



Sumber: Dinas Perindustrian, Perdagangan, Koperasi Dan Usaha Kecil dan Menengah Kabupaten Bangka Tengah
Source: Department of Industry, Trade, Cooperatives And Small and Medium Enterprises of Bangka Tengah Regency

Tabel 7.1 Jumlah Perusahaan Menurut Bentuk Badan Hukum di Kabupaten Bangka Tengah, 2014–2018
Number of Establishments by Type of Business Entity in Bangka Tengah Regency, 2014–2018

Type Badan Hukum <i>Type of Business Entity</i>	2014	2015	2016	2017	2018
(1)	(2)	(3)	(4)	(5)	(6)
Perseroan Terbatas	-	-	-	26	148
CV/Firma	-	-	-	30	20
Koperasi	151	157	160	138	141
Perorangan	-	-	-	-	10
Lainnya	-	-	-	-	-
Jumlah/Total	151	157	160	241	319

Sumber: Dinas Perindustrian, Perdagangan, Koperasi Dan Usaha Kecil dan Menengah Kabupaten Bangka Tengah

Source: Department of Industry, Trade, Cooperatives And Small and Medium Enterprises of Bangka Tengah Regency

Tabel 7.2 Jumlah Koperasi Menurut Jenis Koperasi dan Kecamatan di Kabupaten Bangka Tengah, 2018
Number of Cooperatives by Type of Cooperative and Subdistrict in Bangka Tengah Regency, 2018

Kecamatan Subdistrict	KUD	KPR	KOPKAR	Lainnya Other	Jumlah Total	
(1)	(2)	(3)	(4)	(5)	(6)	
1. Koba	1	-	3	50	54	
2. Lubuk Besar	1	-	2	14	17	
3. Pangkalan Baru	3	-	1	23	27	
4. Namang	1	-	-	11	12	
5. Sungai Selan	-	-	2	11	13	
6. Simpang Katis	1	-	-	17	18	
Jumlah/Total	2018	7	0	8	126	141
	2017	5	-	8	125	138
	2016	7	-	8	145	160

Sumber: Dinas Perindustrian, Perdagangan, Koperasi Dan Usaha Kecil dan Menengah Kabupaten Bangka Tengah
 SOURCE: Department of Industry, Trade, Cooperatives And Small and Medium Enterprises of Bangka Tengah Regency

Tabel 7.3 Jumlah Koperasi, KUD dan Anggota menurut Jenisnya di Kabupaten Bangka Tengah, 2018
Number of Cooperation, Village Cooperation and Its Members by Type in Bangka Tengah Regency, 2018

Jenis Koperasi <i>Type of Cooperarte</i>	Jumlah <i>Total</i>	Jumlah Anggota <i>Total of Members</i>
(1)	(2)	(3)
KUD	7	25
Koperasi Perikanan	5	114
Koperasi Perkebunan/Koperta	17	919
Koperasi Peternakan	-	-
Koperasi Serba Usaha	36	424
Koperasi Pegawai Negeri	4	657
Primkopak/Primkopti	-	-
Koperasi Karyawan	8	704
Primkop. ABRI	-	-
Koperasi Tambang	-	-
Koperasi Wanita	33	1 344
Koppas	3	114
TKBM	-	-
PKPN	-	-
Koperasi KKPSM/Simpan Pinjam	11	1 108
Kopontren	3	105
Koperasi Lain-lain	14	574
Jumlah/Total	2018	6 088
	2017	6 020
	2016	6 419

Sumber: Dinas Perindustrian, Perdagangan, Koperasi Dan Usaha Kecil dan Menengah Kabupaten Bangka Tengah
 Source: Department of Industry, Trade, Cooperatives And Small and Medium Enterprises of Bangka Tengah Regency

Tabel 7.4 Jumlah Koperasi Aktif dan Tidak Aktif Menurut Kecamatan di Kabupaten Bangka Tengah, 2018
Number of Active and Inactive Cooperatives by District in Bangka Tengah Regency, 2018

Klasifikasi <i>Classification</i>	Aktif <i>Active</i>	Tidak Aktif <i>Non Active</i>	Jumlah <i>Total</i>	Jumlah Anggota <i>Total Members</i>			
				Laki-Laki <i>Male</i>	Perempuan <i>Female</i>	Jumlah <i>Total</i>	
(1)	(2)	(3)	(4)	(5)	(6)	(7)	
Koba	23	31	54	1 200	1 175	2 375	
Lubuk Besar	11	7	18	288	169	457	
Pangkalan baru	11	6	17	451	259	710	
Namang	12	1	13	439	275	714	
Sungai Selan	17	10	27	626	631	1 257	
Simpang katis	8	4	12	78	497	575	
Jumlah/Total	2018	82	59	141	3 082	3 006	6 088
	2017	80	58	138	3 042	2 978	6 020

Sumber: Dinas Perindustrian, Perdagangan, Koperasi Dan Usaha Kecil dan Menengah Kabupaten Bangka Tengah
 Source: Department of Industry, Trade, Cooperatives And Small and Medium Enterprises of Bangka Tengah Regency

Tabel 7.5 Jumlah Koperasi Sekolah menurut Kecamatan di Kabupaten Bangka Tengah, 2018
Number of School Cooperation by Subdistrict in Bangka Tengah Regency, 2018

Kecamatan Subdistrict	SD Elementary School	SLTP Junior High School	SMA Senior High School	Pesantren Islamic School	Jumlah Total	
(1)	(2)	(3)	(4)	(5)	(6)	
1. Koba	-	1	3	1	5	
2. Lubuk Besar	-	-	-	-	-	
3. Pangkalan Baru	-	-	1	2	3	
4. Namang	1	-	-	-	1	
5. Sungai Selan	-	1	1	-	2	
6. Simpang Katis	-	1	-	-	1	
Jumlah/Total	2018	1	3	5	3	12
	2017	1	2	5	4	12
	2016	1	2	4	4	11

Sumber: Dinas Perindustrian, Perdagangan, Koperasi Dan Usaha Kecil dan Menengah Kabupaten Bangka Tengah
 Source: Department of Industry, Trade, Cooperatives And Small and Medium Enterprises of Bangka Tengah Regency

Tabel
Table

7.6

Perkembangan Kegiatan Perkoperasian di Kabupaten Bangka Tengah, 2016-2018*Development of Cooperation Activity in Bangka Tengah Regency, 2016-2018*

Sektor Sectors	Satuan Unit	2016	2017	2018
(1)	(2)	(3)	(4)	(5)
Jumlah Koperasi	Unit	160	138	141
Jumlah Anggota	Orang	6 419	6 020	6 088
Jumlah Simpanan	Juta Rupiah	7 609	9 391	10 271
Jumlah Cadangan	Rupiah	-	-	-
Jumlah Hutang	Rupiah	-	-	-
Jumlah Piutang	Rupiah	-	-	-
Jumlah Volume Usaha	Juta Rupiah	18 331	16 061	17 429
Jumlah Dana-dana	Juta Rupiah	6 878	4 683	4 397
Jumlah Sisa Hasil Usaha	Juta Rupiah	1 992	1 146	1 441

Sumber: Dinas Perindustrian, Perdagangan, Koperasi Dan Usaha Kecil dan Menengah Kabupaten Bangka Tengah
 Source: Department of Industry, Trade, Cooperatives And Small and Medium Enterprises of Bangka Tengah Regency

Tabel
7.7
Table

Jumlah Modal Sendiri, Modal Luar dan Sisa Hasil Usaha Koperasi Menurut Kecamatan di Kabupaten Bangka Tengah (ribu rupiah), 2018

Number of Capital Financial and Surplus of Cooperatives by Subdistrict in Bangka Tengah Regency (thousand rupiahs), 2018

Kecamatan <i>Subdistrict</i>	Modal Sendiri <i>Equity</i>	Modal Luar <i>Outside Capital</i>	Sisa Hasil Usaha <i>Surplus</i>
(1)	(2)	(4)	(5)
1. Koba	6 549 497,00	3 407 018,00	543 813,00
2. Lubuk Besar	484 367,00	124 177,00	39 579,00
3. Pangkalan Baru	2 598 156,00	303 145,00	392 493,00
4. Namang	770 887,00	506 545,00	92 271,00
5. Sungai Selan	6 355 310,00	48 560,00	324 447,00
6. Simpang Katis	671 332,00	-	49 033,00
Jumlah/Total	2018	4 389 445,00	1 441 636,00
	2017	4 683 805,00	1 146 453,00
	2016	12 670 127,31	1 992 212,47

Sumber: Dinas Perindustrian, Perdagangan, Koperasi Dan Usaha Kecil dan Menengah Kabupaten Bangka Tengah
Source: Department of Industry, Trade, Cooperatives And Small and Medium Enterprises of Bangka Tengah Regency

TRADE

Tabel 7.8
Table

Arus Barang yang Melalui Angkutan Laut Menurut Jenis Komoditi (Bongkar) dan Bulan di Kabupaten Bangka Tengah (ton), 2018

Flow of Goods Through Sea Transport by Commodity Types (Unloading) and Month in Bangka Tengah Regency (ton), 2018

No.	Uraian	Bulan/Month					
		1	2	3	4	5	6
(1)	(2)	(3)	(4)	(5)	(6)	(7)	(8)
1	Bahan Pokok	4 190	4 379	5 637	4 970	4 890	2 758
	Beras	1 283	2 441	2 820	2 049	1 933	914
	Tepung Terigu/ Tapioka	426	103	146	426	142	68
	Gula Pasir	331	273	544	578	430	460
	Minyak Goreng	1 480	1 197	1 319	1 437	1 469	1 109
	Jagung	333	200	593	186	515	132
	Kacang	337	165	215	294	401	75
2	Bahan Strategis	421	295	494	601	506	92
	Semen	116	-	-	-	-	-
	Pupuk	305	295	494	601	506	92
3	Migas	-	-	-	-	-	-
4	Non Migas	885	850	1 024	1 537	1 211	585
	Dedak	885	850	1 024	1 537	1 211	585
5	Bahan Lainnya	1 189	674	2 353	1 815	1 822	744
	General Cargo	1 189	674	2 353	1 815	1 822	744
Jumlah/total	2018	6 685	6 198	9 508	8 973	8 429	4 179
	2017	7 728	6 254	8 101	6 725	9 692	8 445
	2016	7 631	4 358	6 648	7 213	7 245	7 997

Bersambung /Continued

Lanjutan Tabel/Continued Table 7.8

No.	Uraian	Bulan/Month						Jumlah Total
		7	8	9	10	11	12	
(1)	(2)	(9)	(9)	(10)	(11)	(12)	(13)	(14)
1	Bahan Pokok	5 342	3 639	4 823	4 344	4 798	4 576	54 346
	Beras	2 934	1 064	2 490	1 751	2 474	2 194	24 347
	Tepung Terigu/ Tapioka	62	314	207	120	66	249	2 329
	Gula Pasir	463	445	212	517	523	597	5 373
	Minyak Goreng	1 589	1 459	1 249	1 369	1 430	1 180	16 287
	Jagung	176	103	478	223	108	262	3 309
	Kacang	118	254	187	364	197	94	2 701
2	Bahan Strategis	504	74	1 107	1 175	610	98	5 977
	Semen	-	-	-	-	-	-	116
	Pupuk	504	74	1 107	1 175	610	98	5 861
3	Migas	-	-	-	-	-	-	50
4	Non Migas	921	1 294	1 569	1 033	1 058	1 552	13 519
	Dedak	921	1 294	1 569	1 033	1 058	1 552	13 519
5	Bahan Lainnya	1 505	563	1 392	703	1 908	1 015	15 683
	General Cargo	1 505	563	1 392	703	1 908	1 015	15 683
Jumlah/ Total	2018	8 272	5 570	8 891	7 255	8 374	7 241	89 575
	2017	10 466	8 485	7 946	10 241	10 366	9 156	103 605
	2016	3 381	8 101	10 302	9 115	10 195	8 416	90 602

Sumber : BPS Kabupaten Bangka Tengah
 Source : *Statistic of Bangka Tengah Regency*

TRADE

Tabel 7.9 Arus Barang yang Melalui Angkutan Laut Menurut Jenis Komoditi (Muat) dan Bulan di Kabupaten Bangka Tengah (ton), 2018
Flow of Goods Through Sea Transport by Commodity Types (Load) and Month in Bangka Tengah Regency (ton), 2018

No.	Uraian	Bulan/Month					
		1	2	3	4	5	6
(1)	(2)	(3)	(4)	(5)	(6)	(7)	(8)
1	Non Migas	-	-	270	250	320	-
	Karet	-	-	270	250	320	-
2	Migas	-	-	-	-	-	-
3	Lada	-	-	-	-	-	-
4	Barang Lainnya	45	31	-	76	1	-
	General Cargo	45	31	-	76	1	-
Jumlah/total	2018	45	31	270	326	321	-
	2017	322	21	90	11	26	31
	2016	77	22	35	395	210	95

Bersambung /Continued

Lanjutan Tabel/Continued Table 7.9

No.	Uraian	Bulan/Month						Jumlah Total
		7	8	9	10	11	12	
(1)	(2)	(9)	(9)	(10)	(11)	(12)	(13)	(14)
1	Non Migas	-	-	-	120	100	100	1 160
	Karet	-	-	-	120	100	100	1 160
2	Migas	-	-	-	-	-	-	-
3	Lada	-	-	-	-	-	-	-
4	Barang Lainnya	3	-	27	-	300	-	483
	General Cargo	3	-	27	-	300	-	483
Jumlah/total	2018	3	-	27	120	400	100	1 643
	2017	90	30	166	16	111	3	917
	2016	40	65	59	24	96	320	1 438

Sumber: BPS Kabupaten Bangka Tengah
 Source: Statistic of Bangka Tengah Regency

Tabel
Table 7.10

Laporan Arus Barang yang Melalui Angkutan Laut Berdasarkan Kemasan di Kabupaten Bangka Tengah, 2018
Goods Flow Statement Through Sea Transport Based Packaging in Bangka Tengah Regency, 2018

Bulan <i>Month</i>	Kargo Umum <i>General Cargo</i> (ton)	Kargo Bag <i>Bag Cargo</i> (ton)	Jumlah <i>Total</i>
(1)	(2)	(3)	(4)
Januari	1 189	5 496	6 685
Februari	674	5 524	6 198
Maret	2 353	7 155	9 508
April	1 815	7 158	8 973
Mei	1 822	6 607	8 429
Juni	744	3 435	4 179
Juli	1 505	6 767	8 272
Agustus	563	5 007	5 570
September	1 392	7 499	8 891
Oktober	703	6 552	7 255
November	1 908	6 466	8 374
Desember	1 015	6 226	7 241
Rata-rata/Average	2018	1 307	6 158
	2017	1 480	7 154
	2016	1 414	6 253

Sumber: BPS Kabupaten Bangka Tengah
Source: Statistic of Bangka Tengah Regency

JUMLAH KUNJUNGAN TAMU
DI HOTEL BINTANG

2018

Number of Guest Visits
in Star Hotels



Asing
Foreign 2.152

Domestik
Domestic 94.118

RATA-RATA LAMA MENGINAP
TAMU DI HOTEL BINTANG

Average Length of Stay of Guests in Star Hotels

ASING
Foreign

3,06 Hari
Day

DOMESTIK
Domestic

Hari 1,68
Day

PENJELASAN TEKNIS**TECHNICAL NOTES**

1. Wisatawan mancanegara (wisman) ialah setiap pengunjung yang mengunjungi suatu negara di luar tempat tinggalnya, didorong oleh satu atau beberapa keperluan tanpa bermaksud memperoleh penghasilan di tempat yang dikunjungi dan lamanya kunjungan tersebut tidak lebih dari satu tahun (12 bulan). Definisi ini mencakup 2 (dua) kategori wisatawan mancanegara, yaitu :
 - a. Wisatawan (turis) ialah setiap pengunjung seperti definisi di atas yang tinggal paling sedikit 24 jam, akan tetapi tidak lebih dari 1 (satu) tahun di tempat yang dikunjungi, dengan maksud antara lain: berlibur, rekreasi, olah raga, bisnis, menghadiri pertemuan, studi, dan kunjungan dengan alasan kesehatan.
 - b. Excursionist ialah setiap pengunjung seperti definisi di atas yang tinggal kurang dari 24 jam di tempat yang dikunjungi (termasuk "Cruise passengers"). Cruise Passengers ialah setiap pengunjung yang tiba di suatu negara di mana mereka tidak menginap di akomodasi yang tersedia di negara tersebut, misalnya dengan kapal laut.
1. *An International Visitor is any person visiting a country other than his usual place of residence for any reason other than for earning income in the country visited, and the length of stay is no more than one year (12 months). This definition covers two categories of foreign visitors, namely :*
 - a. *"Tourist" is any visitor staying for at least 24 hours, but no more than one year, in the country visited, with the intention of visiting, and for any of these purposes: Pleasure, recreation and sports, Business, visiting friends and relatives, missions, attending meetings, conferences, visit for health reasons and study.*
 - b. *"Excursionist" is any visitor staying less than 24 hours in the country visited including, "Cruise Passengers", i.e. visitors arriving in a country without staying in any accommodation available in the visited country.*

2. Rata-rata lama tinggal adalah rata-rata waktu tinggal wisatawan mancanegara di Indonesia untuk satu kali kunjungan.
 3. Usaha penyediaan akomodasi adalah usaha yang menyediakan pelayanan penginapan yang dapat dilengkapi dengan pelayanan pariwisata lainnya. Usaha penyediaan akomodasi dapat berupa hotel, vila, pondok wisata, bumi perkemahan, persinggahan karavan, dan akomodasi lainnya yang digunakan untuk tujuan pariwisata.
 4. Hotel adalah penyediaan akomodasi secara harian berupa kamar-kamar di dalam satu bangunan yang dapat dilengkapi dengan jasa pelayanan makan dan minum, kegiatan hiburan dan atau fasilitas lainnya. Hotel terdiri dari hotel berbintang dan hotel non-bintang.
 5. Hotel bintang adalah usaha penyediaan jasa pelayanan penginapan, makan minum serta jasa lainnya bagi umum dengan menggunakan sebagian atau seluruh bangunan. Usaha ini dikelola secara komersial serta memenuhi ketentuan persyaratan sebagai hotel bintang (termasuk berlian) yang ditetapkan dalam surat keputusan instansi yang membinanya. Misalnya hotel bintang lima, hotel bintang empat dan seterusnya.
 6. Tingkat penghunian kamar hotel adalah persentase banyaknya malam kamar yang dihuni terhadap banyaknya malam kamar yang
2. *Average length of stay is the average stay duration of foreign visitor in Indonesia for one trip.*
 3. *The business of providing accommodation is a business that provides specialty services that can be equipped with other tourism services. It includes hotel, villa, cottage, camping, caravan stop, and other accommodation that are used for tourism purposes.*
 4. *Hotel is a daily supply of accommodation rooms within a building which can be equipped with eating and drinking services, entertainment activities and/or other facilities. Hotel consists of a classified hotel and a non-classified hotel.*
 5. *A star hotel is the business of providing an accommodation, eating and drinking as well as other services for the public by using a building or a part of a building. It is managed commercially and meets specified requirements as a star hotel (including diamonds) set forth in the decree of fostering agency. For example, five star hotel, four star hotel, and so on.*
 6. *Room occupancy rate is the number of room-nights occupied divided by the number of room-nights available, multiplied by 100 percent.*

tersedia.

7. Rata-rata lamanya tamu menginap adalah banyaknya malam tempat tidur yang terpakai (malam tamu) dengan banyaknya tamu yang menginap di hotel atau akomodasi lainnya.
 8. Pariwisata merupakan keseluruhan rangkaian kegiatan yang berhubungan dengan gerakan manusia yang melakukan perjalanan atau persinggahan sementara dari tempat tinggalnya ke suatu atau beberapa tempat tujuan di luar lingkungan tempat tinggalnya yang didorong oleh beberapa keperluan atau motif tanpa bermaksud mencari nafkah tetap.
7. *Average length of stay is the number of bed-nights used (guest night) divided by the number of guests coming to spend the night at the accommodation.*
 8. *Tourism is a whole series of activities associated with the movement of humans traveling or temporary stopover of residence to one or several destination outside the neighborhood were driven by some purpose or motive without any intention to make a living anyway.*

ULASAN

Keberadaan hotel merupakan salah satu penunjang untuk peningkatan pariwisata di suatu daerah. Semua hotel di Kabupaten Bangka Tengah hanya terdapat di Kecamatan Pangkalan Baru. Hal ini dikarenakan posisi yang berdekatan dengan Pangkalpinang sebagai ibukota Provinsi Kepulauan Bangka Belitung. Jumlah hotel di Kabupaten Bangka Tengah tahun 2017 ada 5 dengan total 532 kamar dan 693 tempat tidur. Jumlah ini tidak begitu berbeda dengan tahun 2016 yang hanya selisih 1 kamar dan 2 tempat tidur lebih banyak.

Pariwisata merupakan salah satu sektor penting dalam perekonomian suatu negara. Hal ini dikarenakan pariwisata dapat dijadikan sebagai salah satu sumber devisa negara selain sektor migas. Apabila dikelola dengan baik, sektor ini akan menjadi aset untuk meningkatkan pendapatan negara.

Kabupaten Bangka Tengah memiliki banyak objek wisata yang menarik untuk dikunjungi terutama wisata pantainya. Hampir setiap kecamatan memiliki pantai yang indah. Satu-satunya kecamatan yang tidak memiliki pantai adalah Kecamatan Simpang Katis. Akan tetapi, kecamatan ini memiliki objek wisata lain, seperti air panas dan

DESCRIPTION

The existence of the hotel is one of the support for the increase of tourism in an area. All hotels in Bangka Tengah Regency are only available in Pangkalan Baru Sub-district. It is positioned adjacent to Pangkal Pinang as the capital of Bangka Belitung Islands Province. Number of hotels in Bangka Tengah Regency 2017 is 5 with a total of 532 rooms and 693 beds. This amount is greater than the previous year due to the addition of one inn that has not been recorded in 2016. This number is not so different from 2016, which is only 1 more room and 2 more beds.

Tourism is one of the important sector in the economy of a country. This is because tourism can be used as a source of foreign exchange in addition to the oil and gas sector. If carefully managed, these sectors will be an asset to increase state revenues.

Kabupaten Bangka Tengah has many interesting attractions to visit especially the beach tourism. Almost every subdistrict has a beautiful beach. The only subdistrict that does not have a beach is Simpang Katis. However, this subdistrict has other attractions, such as hot water and forests. Besides the beach, there are also attractions in the form of small

hutan lindung. Selain pantai, ada juga objek wisata berupa pulau kecil di sekitar Kabupaten Bangka Tengah, seperti Pulau Ketawai dan Pulau Nangka.

islands around Bangka Tengah, such as laughs Island, Pulau Nangka.

Setiap tahun dari 2015 sampai dengan 2018, jumlah wisatawan di Kabupaten Bangka Tengah semakin meningkat. Pada tahun 2018 wisatawan yang berkunjung mencapai 96.457 orang. Sebesar 97,98 persen dari semua wisatawan berasal dari dalam negeri dan sisanya berasal dari luar negeri.

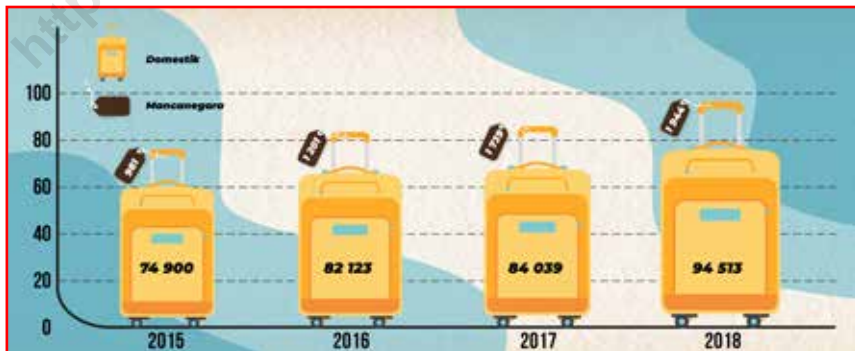
Every year from 2015 to 2018, the number of tourists in Bangka Tengah Regency is increasing. In 2018, tourists visiting reach 96,457 people. Amounting to 97.98 percent of all the tourists come from within the country and the rest comes from abroad.

Gambar/Figure 8.1
Tingkat Penghunian Kamar Hotel Menurut Bulan
di Kabupaten Bangka Tengah, 2015-2018
Occupancy Rate of Hotel Rooms by Month
in Bangka Tengah Regency, 2015-2018



Sumber: Badan Pusat Statistik Provinsi Kepulauan Bangka Belitung
Source: BPS-Statistics of Kepulauan Bangka Belitung Province

Gambar/Figure 8.2
Jumlah Wisatawan Mancanegara dan Domestik
di Kabupaten Bangka Tengah, 2015-2018
Number of International and Domestic Visitors in Bangka Tengah Regency,
2015-2018



Sumber: Dinas Kebudayaan, Pariwisata, Kepemudaan dan Olahraga Kabupaten Bangka Tengah
Source: Department of Culture, Tourism, Youth and Sports of Bangka Tengah Regency

8.1 HOTEL/HOTEL

Tabel 8.1.1 Jumlah Akomodasi Hotel Menurut Kecamatan di Kabupaten Bangka Tengah, 2017 dan 2018
Table Number of Hotel Accomodations by Subdistrict in Bangka Tengah Regency, 2017 and 2018

Kecamatan Subdistrict	Hotel Hotels		Kamar Rooms		Tempat Tidur Beds	
	2017	2018	2017	2018	2017	2018
(1)	(2)	(3)	(4)	(5)	(6)	(7)
1. Koba	-	-	-	-	-	-
2. Lubuk Besar	-	-	-	-	-	-
3. Pangkalan Baru	5	5	532	533	693	693
4. Namang	-	-	-	-	-	-
5. Sungai Selan	-	-	-	-	-	-
6. Simpang Katis	-	-	-	-	-	-
Jumlah/Total	5	5	532	533	693	693

Sumber: Badan Pusat Statistik Kabupaten Bangka Tengah
 Source: BPS-Statistics of Bangka Tengah Regency

HOTEL AND TOURISM

Tabel 8.1.2 Jumlah Tenaga Kerja Berdasarkan Tingkat Pendidikan pada Hotel Berbintang Menurut Kecamatan di Kabupaten Bangka Tengah, 2018
The Number of Workers in Star Hotels According to the Level of Education by Subdistrict in Bangka Tengah Regency, 2018

Kecamatan Subdistrict	Pendidikan yang Ditamatkan Educational Attainment				Jumlah Total	
	SMA Keju- ruan/ Perhubun- gan/ Pariwisata Vocational/ Transporta- tion/Tourism	Universi- tas/Aka- demi Univer- sity/ College	SMA lain- nya Other High School	<SLTP Junior High School and Un- der		
(1)	(2)	(3)	(4)	(5)	(6)	
1. Koba	-	-	-	-	-	
2. Lubuk Besar	-	-	-	-	-	
3. Pangkalan Baru	80	92	110	4	286	
4. Namang	-	-	-	-	-	
5. Sungai Selan	-	-	-	-	-	
6. Simpang Katis	-	-	-	-	-	
Jumlah/Total	2018	80	92	110	4	286
	2017
	2016
	2015	128	71	104	0	303

Catatan: Data tahun 2016 dan 2017 tidak tersedia

Notes: 2016 and 2017 data is not available

Sumber: Badan Pusat Statistik Kabupaten Bangka Tengah

Source: BPS-Statistics of Bangka Tengah Regency

Tabel 8.1.3 **Rata-Rata Lama Menginap Tamu Asing dan Tamu Domestik Hotel Bintang di Kabupaten Bangka Tengah (hari), 2018**
Table *Average Length of Stay of Foreign Guests and Domestic Guests of Star Hotels in Bangka Tengah Regency (day), 2018*

	Bulan <i>Month</i>	Tamu Asing <i>Foreign Guests</i>	Tamu Domestik <i>Domestic Guest</i>	Jumlah <i>Total</i>
	(1)	(2)	(3)	(4)
1.	Januari/ <i>January</i>	2,88	1,41	1,43
2.	Februari/ <i>February</i>	2,26	1,68	1,70
3.	Maret/ <i>March</i>	2,27	1,77	1,78
4.	April/ <i>April</i>	2,48	1,60	1,61
5.	Mei/ <i>May</i>	2,07	1,49	1,50
6.	Juni/ <i>June</i>	3,96	1,62	1,75
7.	Juli/ <i>July</i>	4,45	1,58	1,63
8.	Agustus/ <i>August</i>	3,48	1,65	1,69
9.	September/ <i>September</i>	4,36	1,71	1,78
10.	Oktober/ <i>October</i>	1,90	2,04	2,04
11.	November/ <i>November</i>	2,86	1,61	1,64
12.	Desember/ <i>December</i>	2,36	1,88	1,88
	Rata-Rata/Average 2018	3,06	1,68	1,71
	2017	4,6	1,71	1,75
	2016	2,08	1,72	1,72

Sumber: Badan Pusat Statistik Provinsi Kepulauan Bangka Belitung
 Source: BPS-Statistic of Kepulauan Bangka Belitung Province

HOTEL AND TOURISM

Tabel 8.1.4 **Persentase Tingkat Penghunian Kamar Hotel dan Akomodasi Lainnya Menurut Jenis Hotel di Kabupaten Bangka Tengah, 2018**
Percentage of Occupancy Rate of Hotel Rooms and Other Accommodation According to Hotel Types in Bangka Tengah Regency, 2018

Bulan <i>Month</i>	Hotel Berbintang <i>Star Hotel</i>
(1)	(2)
1. Januari/ <i>January</i>	38,46
2. Februari/ <i>February</i>	49,16
3. Maret/ <i>March</i>	58,72
4. April/ <i>April</i>	60,60
5. Mei/ <i>May</i>	42,49
6. Juni/ <i>June</i>	46,81
7. Juli/ <i>July</i>	49,87
8. Agustus/ <i>August</i>	54,26
9. September/ <i>September</i>	59,06
10. Oktober/ <i>October</i>	61,09
11. November/ <i>November</i>	59,56
12. Desember/ <i>December</i>	54,08
Rata-Rata/Average 2018	52,85
2017	49,52
2016	44,10

Sumber: Badan Pusat Statistik Provinsi Kepulauan Bangka Belitung
Source: BPS-Statistic of Kepulauan Bangka Belitung Province

Tabel 8.1.5 Jumlah Kunjungan Tamu Asing dan Tamu Domestik Hotel Bintang di Kabupaten Bangka Tengah (hari), 2018
Table Number of Foreign and Domestic Guest Visits of Star Hotels in Bangka Tengah Regency (day), 2018

	Bulan Month	Tamu Asing Foreign Guests	Tamu Domestik Domestic Guest	Jumlah Total
	(1)	(2)	(3)	(4)
1.	Januari/January	88	6 552	6 640
2.	Februari/February	245	7 031	7 276
3.	Maret/March	238	8 368	8 606
4.	April/April	169	8 825	8 994
5.	Mei/May	123	7 113	7 236
6.	Juni/June	376	6 491	6 867
7.	Juli/July	130	7 724	7 854
8.	Agustus/August	139	8 194	8 333
9.	September/September	214	8 596	8 810
10.	Oktober/October	104	8 311	8 415
11.	November/November	240	8 978	9 218
12.	Desember/December	86	7 935	8 021
	Jumlah/Total	2 152	94 118	96 270
	2017	1 228	89 828	91 056
	2016	889	80 719	81 608

Sumber: Badan Pusat Statistik Provinsi Kepulauan Bangka Belitung
 Source: BPS-Statistic of Kepulauan Bangka Belitung Province

8.2 PARIWISATA/TOURISM

Tabel 8.2.1 Jumlah Wisatawan Mancanegara dan Domestik di Kabupaten Bangka Tengah, 2015-2018
Table Number of International and Domestic Visitors in Bangka Tengah Regency, 2015-2018

Tahun <i>Year</i>	Wisatawan/ <i>Visitors</i>		Jumlah <i>Total</i>
	Mancanegara <i>International</i>	Domestik <i>Domestic</i>	
(1)	(2)	(3)	(4)
2015	981	74 900	75 881
2016	1 201	82 123	83 324
2017	1 739	84 039	85 778
2018	1 944	94 513	96 457

Sumber: Dinas Kebudayaan, Pariwisata, Kepemudaan dan Olahraga Kabupaten Bangka Tengah
Source: Department of Culture, Tourism, Youth and Sports of Bangka Tengah Regency

Tabel 8.2.2 Nama Pantai/Objek Wisata dan Daya Tarik Wisata di Kabupaten Bangka Tengah, 2018
Beach/Tourist Object and Interest Place In Bangka Tengah Regency, 2018

Kecamatan <i>Subdistrict</i>	Pantai dan Sungai <i>Beach, and River</i>	Alam dan Pegunungan <i>Nature and Mountain</i>	Hutan dan Taman Wisata <i>Forest and Tourist Park</i>
(1)	(2)	(3)	(4)
1. Koba	1. Pantai Kebang Kemilau		1. Tirto Nirmolo III
	2. Pantai Tanjung Langka		2. Hutan Mangrove Desa Kurau
	3. Pantai Penyak		3. Penangkaran Penyau
	4. Pantai Terentang	1. Benteng Jepang (Kurau pillbox)	4. Kolong Biru Desa Nibung
	5. Pantai Sinar Laut	Desa Kurau	5. Hutan Mangrove Gempita Desa Kurau Timur
	6. Pulau Ketawai		6. Sungai Tebok Desa Kurau
	7. Pulau Gusung Asam		
	8. Pulau Panjang		
	9. Pantai Sumur Tujuh		
2. Lubuk Besar	1. Panta Tanjung Berikat		
	2. Pantai Kulur Ilir	1. Bangkanesia	
	3. Pulau Gelasah	2. Air Terjun Sadap	1. Madu Kelulut
	4. Pulau Bebuar	3. Air Terjun C2	
	5. Pantai Batu Beriga	4. Danau Linau	
	6. Pantai Gusung Perlang		

Bersambung /Continued

Lanjutan Tabel/Continued Table 8.2.2

Kecamatan Subdistrict	Pantai dan Sungai Beach, and River	Alam dan Pegunungan Nature and Mountain	Hutan dan Taman Wisata Forest and Tourist Park
(1)	(2)	(3)	(4)
3. Pangkalan Baru	1. Pantai Tapak Antu 2. Pantai Pan Semujur 3. Pulau Semujur	1. Bukit Kejora 2. Bukit Pao	
4. Namang	1. Pantai Tanah Merah 2. Pantai Menung 3. Pantai Kedimpel 4. Pantai Keranji		1. Kawasan Hutan Lindung Pelawan
5. Sungai Selan	1. Pulau Nangka 2. Pulau Tikus 3. Pulau Pelepas	1. Kawasan Air Panas Keretak	1. Mercusuar Pulau Pelepas
6. Simpang katis		1. Bukit Mangkol 2. Bukit Batu Berambai Desa Teru	

Sumber: Dinas Kebudayaan, Pariwisata, Kepemudaan dan Olahraga Kabupaten Bangka Tengah
 Source: Department of Culture, Tourism, Youth and Sports of Bangka Tengah Regency

JUMLAH PESAWAT (DATANG & BERANGKAT)
SERTA JUMLAH PENUMPANG DAN BAGASI
DI BANDAR UDARA DEPATI AMIR

2018

Number of Airplane (Arriving & Leaving) and Number of
Passenger and Baggage in Depati Amir Airport

PESAWAT

8.584
Departure

▲ 2,11%

BERANGKAT



8.576
Arrival

▲ 2,21%

DATANG



Datang
Arrival

▲ 7,74%

1.071.188

Berangkat
Departures

▲ 2,58%

1.019.615

BAGASI

BONGKAR
Unload

7.909.624^{kg}

▼ 1,82%

MUAT
Load

7.860.926^{kg}

▲ 2,18%



PENJELASAN TEKNIS**TECHNICAL NOTES**

1. Kendaraan bermotor adalah setiap kendaraan yang digerakkan oleh peralatan teknik yang ada pada kendaraan tersebut, biasanya digunakan untuk angkutan orang atau barang di atas jalan raya selain kendaraan yang berjalan di atas rel. Kendaraan bermotor yang dicatat adalah semua jenis kendaraan kecuali kendaraan bermotor TNI/Polri dan Korps Diplomatik.
 2. Mobil penumpang adalah setiap kendaraan bermotor yang dilengkapi dengan tempat duduk untuk sebanyak-banyaknya delapan orang, tidak termasuk tempat duduk untuk pengemudi, baik dilengkapi atau tidak dilengkapi bagasi.
 3. Mobil bis adalah setiap kendaraan bermotor yang dilengkapi dengan tempat duduk untuk lebih dari delapan orang, tidak termasuk tempat duduk untuk pengemudi, baik dilengkapi atau tidak dilengkapi bagasi.
 4. Mobil truk adalah setiap kendaraan bermotor yang digunakan untuk angkutan barang, selain mobil penumpang, mobil bis dan kendaraan bermotor roda dua.
 5. Kilometer penumpang adalah jumlah kilometer dari semua
1. *Motor vehicles are any kind of vehicles motorized by machine set up in those vehicles, they are usually used for transporting peoples or goods on roads except vehicles moving along a railway line. The data cover all kinds of motor vehicles except those belong to Indonesia Army Force Indonesian State Police and Diplomatic Corps.*
 2. *Passenger cars are any motor vehicles with no more than eight seats, excluding seat for driver, it can be with or without hoot.*
 3. *Buses are large passenger cars having seats for more than eight passengers, excluding seat for driver, it can be with or without hoot.*
 4. *Trucks are any motor vehicles used to transport goods excluding passenger cars, buses, and motorcycles.*
 5. *Passenger kilometer is total kilometers of all departing*

- penumpang yang berangkat. Besaran ini merupakan penjumlahan jarak asal tujuan masing-masing penumpang.
- passenger. This measurement is the sum of distance between the place of origin and the place of destination taken by all passengers.*
6. Rata-rata jarak perjalanan per penumpang adalah rata-rata yang ditempuh oleh setiap penumpang, atau jumlah kilometer penumpang dibagi dengan jumlah penumpang berangkat.
- 6. Mean distance of journey per passenger is mean distance taken by each passenger or total of passenger-kilometer divided by the number of departing passengers.*
7. Kilometer ton adalah jumlah kilometer semua ton yang diangkut. Besaran ini merupakan hasil penjumlahan jarak asal tujuan masing-masing barang dalam ton.
- 7. Ton-kilometer is total kilometer of all cargoes carried. This is the sum of distance from area of origin to area of destination for each ton of cargoes.*
8. Rata-rata jarak angkut barang adalah rata-rata jarak yang ditempuh oleh setiap ton barang atau jumlah kilometer ton dibagi dengan ton dimuat.
- 8. Mean distance of cargoes loaded is mean distance of each ton of cargoes loaded or total ton-kilometer divided by total ton of cargoes loaded.*
9. Kunjungan kapal adalah kapal yang datang di pelabuhan baik untuk berlabuh di perairan maupun bersandar di dermaga.
- 9. Ship call is a ship arriving at a port either for mooring or berthing.*
10. Telekomunikasi adalah setiap pemancaran, pengiriman dan atau penerimaan dari setiap informasi dalam bentuk tanda-tanda, isyarat, tulisan, gambar, suara dan bunyi melalui sistem kawat, optik, radio atau sistem elektromagnetik lainnya.
- 10. Telecommunication includes every transmitting, delivering and or receiving from every information of marking, signal, article, picture, sound and voice through strand of wire system, optic, radio or other electromagnetic system.*

11. Jaringan telekomunikasi adalah rangkaian perangkat telekomunikasi dan kelengkapannya yang digunakan dalam bertelekomunikasi.
12. Kantor Pos adalah tempat pemberi pelayanan komunikasi tertulis dan atau surat elektronik, layanan paket, layanan logistik, layanan transaksi keuangan, dan layanan keagenan pos untuk kepentingan umum. Rumah pos berfungsi sama seperti kantor pos dan kantor pos pembantu, bedanya rumah pos biasanya terletak di daerah terpencil.
13. Wesel pos adalah sarana pelayanan pengiriman uang di dalam negeri dan ke luar negeri melalui pos yang paling sederhana dan ekonomis.
- 11. Telecommunication network is peripheral network of telecommunication and its equipment used in the means of telecommunication.*
- 12. Post Office is a service provider facility of written communication and or electronic mail, parcel service, logistics services, financial transaction services, and postal services to the public. Postal house has the same function as the post office and subsidiary of post office, the difference is that postal house is usually located in remote areas.*
- 13. Postal money orders are a means of remittance services in the country and abroad through the post the most simple and economical.*

ULASAN**DESCRIPTION**

Transportasi darat merupakan salah satu faktor penting dalam memperlancar kegiatan perekonomian. Oleh karena itu, jalan sebagai prasarana utama dalam perhubungan darat harus diperhatikan kondisi dan penggunaannya.

Di Kabupaten Bangka Tengah panjang jalan yang di kelola oleh kabupaten terbentang sepanjang 346.72 km dengan kondisi baik 137,59 km, kondisi sedang 106,94 km, kondisi rusak 29,34 km, dan sisanya dalam kondisi rusak berat. Sedangkan total panjang jalan baik yang dikelola negara, provinsi maupun kabupaten sepanjang 588,76 km.

Pemda Bangka Tengah menyediakan sarana transportasi untuk anak sekolah, yaitu bus sekolah sebanyak 24 bus. Selain itu, bus trans sebanyak 3 kendaraan disediakan untuk mengangkut pegawai Pemda Bangka Tengah.

Perhubungan laut merupakan transportasi yang strategis bagi Kabupaten Bangka Tengah sebagai bagian dari provinsi kepulauan untuk berinteraksi dengan provinsi lain. Kunjungan kapal di pelabuhan Sungai Selan pada tahun 2018 masih didominasi oleh kapal-kapal milik pelayaran dalam negeri sebanyak 566 unit. Untuk lalu lintas bongkar muat,

Land transportation is one important factor in expediting economic activities. Therefore, the main road as the land transportation infrastructure must be considered conditions and usage.

In Kabupaten Bangka Tengah the length of roads managed by the regency extends along 346.72 km with good condition of 137.59 km, medium condition 106.94 km, damaged condition 29.34 km, and the rest in condition of serious damage. While the total length of roads that are managed by the state, province and regency along 588.76 km.

The Bangka Tengah Government provides transportation facilities for school children, namely 24 bus school buses. In addition, 3 trans buses were provided to transport Bangka Tengah Regional Government employees.

Sea transport is a strategic transportation for Bangka Tengah island as part of the province to interact with other provinces. Sea Transportation is a strategic transportation for Bangka Tengah Regency as part of the island province to interact with other provinces. The ship's visit at the Selan River port in 2018 is still dominated by ships owned

barang jumlah barang yang dibongkar sebesar 89.575 ton, sedangkan yang di muat sebanyak 1.643 ton.

Transportasi udara merupakan sarana transportasi alternatif di Kabupaten Bangka Tengah selain transportasi darat dan air. Di Kabupaten Bangka Tengah terdapat pelabuhan udara yaitu: Bandar Udara Depati Amir di Kecamatan Pangkalan Baru.

Pada tahun 2018 frekuensi kedatangan dan keberangkatan pesawat di Bandara Depati Amir masing-masing sebanyak 8.584 dan 8.576 penerbangan. Jumlah ini mengalami kenaikan bila dibandingkan tahun sebelumnya, dimana terjadi kenaikan sebanyak 186 penerbangan untuk pesawat datang dan 177 penerbangan untuk pesawat yang berangkat. Seiring dengan jumlah penerbangan yang mengalami penurunan, jumlah penumpang yang datang dan pergi melalui Bandara Depati Amir mengalami kenaikan sekitar 7,74 persen penumpang turun dan 2,59 persen penumpang yang naik.

Perkembangan komunikasi dan pos memegang peranan penting dalam mempercepat arus informasi yang lebih cepat dan tepat.

by domestic shipping as many as 566 units. For loading and unloading traffic, goods amount of goods dismantled by 89,575 tons, while the loaded 1,643 ton.

Air transport is an alternative transportation in Bangka Tengah regency in addition to land and water transportation. In Bangka Tengah there are airports which are: Depati Amir Airport in Pangkalan Baru subdistrict.

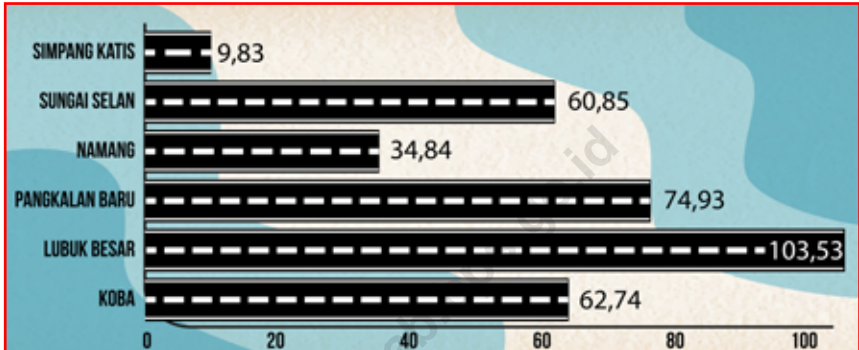
In 2018 the frequency of arriving and departing aircraft at Depati Amir respectively of 8,584 and 8,576 low. This number increased when compared to previous years, where there is an increase of 186 aircraft for flights to come and 177 aircraft flight to depart. Along with the number of flights has decreased, the number of passengers coming and going through Depati Amir increased about 7.74 percent and 2.59 percent of passengers down passengers who ride.

Development of communication and postal plays an important role in accelerating the flow of information more quickly and accurately.

Pada tahun 2018 jumlah surat biasa yang dikirim sebanyak 1.316 pucuk surat sedangkan untuk surat yang diterima sebanyak 1.028 pucuk surat. Sedangkan untuk surat kilat jumlah surat yang dikirim sebanyak 2.002 pucuk surat.

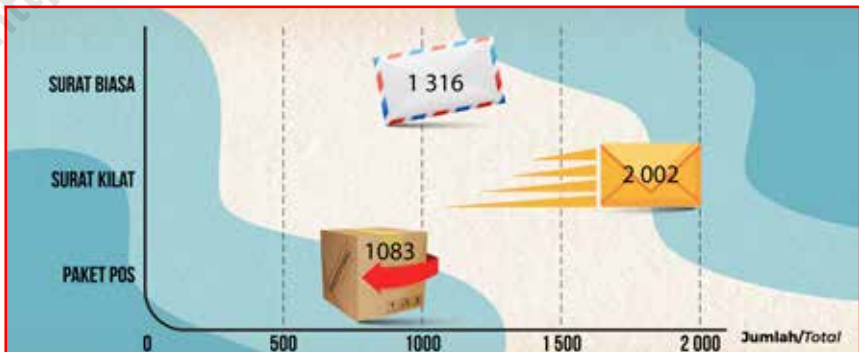
In 2018, the number of ordinary letter sent as many as 1,316 letters to letters received while as many as 1,028 letters. As for the number of express mail letter sent as many as 2,002 letters.

Gambar/Figure 9.1
Panjang Jalan Menurut Kecamatan di Kabupaten Bangka Tengah, 2018
Road Length by Subdistrict in Bangka Tengah Regency, 2018



Sumber: Dinas Perkerjaan Umum, Penataan Ruang dan Pertanahan Kabupaten Bangka Tengah
 Source: Department of Public Works, Spatial Planning and Land of Bangka Tengah Regency

Gambar/Figure 9.2
Jumlah Surat Biasa, Surat Kilat dan paket Pos yang Dikirim, 2018
Number of Sent Regular Letter, Express Mail and Post Packet, 2018



Sumber: PT.Pos Indonesia (Persero) Kantor Pos Pangkalpinang
 Source: PT.Indonesia Post (Persero) Post Office of Pangkalpinang

TRANSPORTATION AND COMMUNICATION

9.1 TRANSPORTASI/TRANSPORTATION

Tabel 9.1.1 **Panjang Jalan Menurut Kecamatan dan Pemerintahan yang Berwenang Mengelolanya di Kabupaten Bangka Tengah (km) 2018**

Length of Roads by Subdistrict and Level of Government Authority in Bangka Tengah Regency (km), 2018

Kecamatan <i>Subdistrict</i>	Pemerintahan yang Berwenang Mengelola <i>Level of Government Authority</i>				Jumlah <i>Total</i>
	Negara <i>State</i>	Provinsi <i>Province</i>	Kabupaten/ Kota <i>Regency/ Municipal</i>		
(1)	(2)	(3)	(4)	(5)	
Koba	38,80	5,42	62,74	106,96	
Lubuk Besar	-	58,20	103,53	161,73	
Pangkalan Baru	13,86	12,52	74,93	101,31	
Namang	15,12	1,09	34,84	51,05	
Sungai Selan	-	53,35	60,85	114,20	
Simpang Katis	-	43,68	9,83	53,51	
Jumlah/Total	2018	67,78	174,26	346,72	588,76
	2017	67,78	174,26	346,72	588,76
	2016	67,78	174,26	292,48	534,52

Sumber: Dinas Perkerjaan Umum, Penataan Ruang dan Pertanahan Kabupaten Bangka Tengah
Source: *Department of Public Works, Spatial Planning and Land of Bangka Tengah Regency*

Tabel 9.1.2 Panjang Jalan Menurut Kecamatan dan Jenis Permukaan Jalan di Kabupaten Bangka Tengah (km), 2018
Length of Roads by Subdistrict and Type of Road Surface in Bangka Tengah Regency (km), 2018

Kecamatan Subdistrict	Jenis Permukaan Jalan/Type of Road Surface				Jumlah Total
	Aspal Pavement	Tidak Diaspal Not Paved	Lainnya Other		
(1)	(2)	(3)	(4)	(5)	
Koba	52,32	10,42	-	62,74	
Lubuk Besar	40,91	62,62	-	103,53	
Pangkalan Baru	57,03	17,90	-	74,93	
Namang	34,84	-	-	34,84	
Sungai Selan	52,01	8,84	-	60,85	
Simpang Katis	9,83	-	-	9,83	
Jumlah/Total	2018 246,94	99,78	-	346,72	
	2017 233,29	113,44	-	346,72	
	2016 224,28	122,44	-	346,72	

Sumber: Dinas Perkerjaan Umum, Penataan Ruang dan Pertanahan Kabupaten Bangka Tengah
 Source: Department of Public Works, Spatial Planning and Land of Bangka Tengah Regency

TRANSPORTATION AND COMMUNICATION

Tabel 9.1.3 Panjang Jalan Menurut Kecamatan dan Kondisi Jalan di Kabupaten Bangka Tengah (km), 2018
Table Length of Roads by Subdistrict and Road Condition in Bangka Tengah Regency (km), 2018

Kecamatan Subdistrict	Kondisi Jalan/Road Condition				
	Baik Good	Sedang Moderate	Rusak Damaged	Rusak Berat Severely Damaged	
(1)	(2)	(3)	(4)	(5)	
Koba	23,55	22,42	6,06	10,71	
Lubuk Besar	43,81	15,80	3,59	40,34	
Pangkalan Baru	31,55	21,81	7,92	13,64	
Namang	13,20	17,99	2,17	1,48	
Sungai Selan	21,11	25,31	8,24	6,19	
Simpang Katis	4,37	3,60	1,36	0,50	
Jumlah/Total	2018	137,59	106,94	29,34	72,86
	2017	184,69	43,19	61,41	57,43
	2016	168,10	46,80	73,24	58,58

Sumber: Dinas Perkerjaan Umum, Penataan Ruang dan Pertanahan Kabupaten Bangka Tengah
 Source: Department of Public Works, Spatial Planning and Land of Bangka Tengah Regency

Tabel 9.1.4 Jumlah Kendaraan Bermotor Menurut Kecamatan dan Jenis Kendaraan di Kabupaten Bangka Tengah, 2018
Number of Motor Vehicles by Subdistrict and Type of Vehicle in Bangka Tengah Regency, 2018

Kecamatan <i>Subdistrict</i>	Jenis Kendaraan/ <i>Type of Vehicle</i>				
	Sedan	Jeep	Minibus	Sepeda Motor <i>Motorcycle</i>	
(1)	(2)	(3)	(4)	(5)	
Koba	240	330	3426	42 082	
Lubuk Besar	79	586	5176	32 426	
Pangkalan Baru	3	92	950	15 624	
Namang	45	123	1707	32 415	
Sungai Selan	15	43	462	11 354	
Simpang Katis	40	146	1210	35 563	
Jumlah/Total	2018	422	1320	12 931	169 464
	2017	229	379	396	23 727
	2016	190	383	383	26 514

Bersambung /Continued

TRANSPORTATION AND COMMUNICATION**Lanjutan Tabel/Continued Table 9.1.4**

Kecamatan Subdistrict	Jenis Kendaraan/Type of Vehicle			
	Bus	Pick Up	Light Truck/Truck	
(1)	(6)	(7)	(8)	
Koba	-	881	370	
Lubuk Besar	-	1034	504	
Pangkalan Baru	-	414	81	
Namang	-	587	271	
Sungai Selan	12	198	52	
Simpang Katis	-	1 018	262	
Jumlah/Total	2018	12	4 132	1 540
	2017	71	1 782	889
	2016	68	1 867	879

Sumber : Unit Pelaksana Teknis (UPT) Dinas Pendapatan, Pengelolaan Keuangan dan Asset Daerah Provinsi Kep. Bangka Belitung, Wilayah Kabupaten Bangka Tengah (UPT-BAKUDA Bangka Tengah)

Source : Technical Implementation Unit Departement of Revenue, Financial Management and Regional Asset of Kep. Bangka Belitung Province, Region of Bangka Tengah Regency

Tabel 9.1.5 Jumlah Angkutan Darat yang Membayar Pajak menurut Jenis Kendaraan Bermotor di Kabupaten Bangka Tengah, 2017-2018
Number of Land Transportation that Pay the Tax by Type of Motor Vehicle in Bangka Tengah Regency, 2017-2018

Jenis Kendaraan/Type of Vehicle (1)	Jumlah (unit)/Total	
	2017 (2)	2018 (3)
Ransus Ambulanc	22	24
Sedan	173	164
Jeep	297	372
Minibus	3 159	3 129
Minibus Bestel Wagon	1	-
Blind Van	8	-
Bus	9	12
Microbus	55	53
Pick Up	1 412	1 421
Pick Up Box	12	14
Delivery Van	4	8
Pickup Double C	68	71
Pickup Bestel W	1	-
Light Truck	349	335
Light Truck Box	29	19
Light Truck Dum	162	-
Light Truck Cra	1	202
Light Truck Tan	11	-

Bersambung /Continued

TRANSPORTATION AND COMMUNICATION**Lanjutan Tabel/Continued Table 9.1.5**

Jenis Kendaraan/Type of Vehicle	Jumlah (unit)/Total	
	2017	2018
(1)	(2)	(3)
Truck	12	18
Truck Box	3	3
Truck Car Carr	-	-
Truck Crane	1	-
Truck Delivery	8	-
Truck Derek	1	-
Truck Dump	128	152
Truck Tangki	4	5
Truck Trailer	1	5
Truck Tronton	3	2
Tronton Tangki	1	1
Tronton Trailer	1	1
Truck Self Load	1	2
Truck Arm Roll	5	-
Sepeda Motor Roda 2	22 435	22 045
Sepeda Motor Roda 3	32	30
Ransus Jenazah	-	1
Ransus Tahanan	-	1
Jumlah/Total	28 409	28 090

Sumber: Unit Pelaksana Teknis (UPT) Dinas Pendapatan, Pengelolaan Keuangan dan Asset Daerah Provinsi Kep. Bangka Belitung, Wilayah Kabupaten Bangka Tengah (UPT-BAKUDA Bangka Tengah)

Source: Technical Implementation Unit Departement of Revenue, Financial Management and Regional Asset of Kep. Bangka Belitung Province, Region of Bangka Tengah Regency

Tabel 9.1.6 Jumlah Kendaraan Angkutan Darat yang Diuji/KIR Ulang dan Baru menurut Jenis Kendaraan di Kabupaten Bangka Tengah 2018
Number of Land Transport Vehicles That Tested and New by Type of Vehicles in Bangka Tengah Regency, 2018

Jenis Kendaraan <i>Type of Vehicles</i>	Jumlah yang Diuji/Number of Tested		
	Ulang/Repeat	Baru/New	Total/Total
(1)	(2)	(3)	(4)
1. Mobil Penumpang Umum	53	5	58
2. Mobil Bus	88	3	91
3. Pick Up	1 262	79	1 341
4. Truck	690	20	710
5. Pick Up Box	5	4	9
6. Truck Box	24	-	24
7. Tronton	55	-	55
8. Blind Van	7	1	8
9. Truck Tangki	1	-	1
Jumlah/Total	2 185	112	2 297
	2 289	224	2 513
	2 512	130	2 642

Sumber: Dinas Perumahan Dan Kawasan Permukiman Dan Perhubungan Kabupaten Bangka Tengah
 Source: Office of Housing and Settlement and Transportation Area of Bangka Tengah Regency

TRANSPORTATION AND COMMUNICATION

Tabel 9.1.7 Jumlah Armada Perusahaan Otobus menurut Nama di Kabupaten Bangka Tengah, 2018
Total of Otobus Company by Name in Bangka Tengah Regency 2018

Nama Perusahaan <i>Name of Company</i>	Jumlah Armada <i>Number of Vehicles</i>	
(1)	(2)	
1. PO. Simpati Express	14	
2. PO. Merpati Group	7	
3. PO.Sumber Rejeki	1	
4. PO.Selan Jaya	17	
5. PO. Garuda Nusantara	2	
6. PO. Merpati	2	
7. PMP PELANGI	6	
8. BUS SEKOLAH	24	
9. BUS TRANS	3	
Jumlah/Total	2018	76
	2017	87
	2016	85

Sumber: Dinas Perumahan Dan Kawasan Permukiman Dan Perhubungan Kabupaten Bangka Tengah
Source: Office of Housing and Settlement and Transportation Area of Bangka Tengah Regency

Tabel 9.1.8 Jumlah Pesawat yang Datang dan Berangkat pada Bandar Udara Depati Amir Menurut Bulan di Kabupaten Bangka Tengah Tahun, 2015-2018
Number of Arriving and Leaving Plane in Depati Amir Airport by Month in Bangka Tengah Regency, 2015-2018

Bulan Month	Pesawat Datang Arrival			Pesawat Berangkat Departure		
	2016	2017	2018	2016	2017	2018
(1)	(3)	(4)	(5)	(7)	(8)	(9)
1. Januari /January	637	745	718	637	745	718
2. Pebruari/February	508	615	688	512	615	687
3. Maret/March	659	699	729	659	699	728
4. April/April	628	718	732	630	718	731
5. Mei/May	678	691	661	677	692	660
6. Juni/June	906	668	758	901	667	758
7. Juli/July	795	772	783	795	772	783
8. Agustus/August	693	679	740	694	679	739
9. September September	657	694	703	658	694	700
10. Oktober/October	660	683	702	659	684	702
11. Nopember November	621	670	683	620	669	682
12. Desember Desember	763	764	687	763	765	688
Jumlah/Total	8 205	8 398	8 584	8 205	8 399	8 576

Sumber: Bandar Udara Depati Amir Bangka
 Source: Depati Amir Airport

TRANSPORTATION AND COMMUNICATION

Tabel 9.1.9 Jumlah Penumpang dan Bagasi Bandar Udara Depati Amir Menurut Bulan di Kabupaten Bangka Tengah, 2018
Number of Passengers and Baggages in Depati Amir Airport by Month in Bangka Tengah Regency, 2018

Bulan Month	Jumlah Penumpang Number of Passengers		Jumlah Bagasi (kg) Number of Baggages		
	Datang Arrival	Berangkat Departure	Bongkar Unload	Muat Load	
(1)	(2)	(3)	(4)	(5)	
1. Januari/January	90 055	80 748	726 702	637 683	
2. Pebruari/February	86 507	82 766	642 074	689 396	
3. Maret/March	92 884	85 486	659 345	587 607	
4. April/April	89 494	92 529	645 958	743 315	
5. Mei/May	77 080	76 584	553 041	511 569	
6. Juni/June	104 045	103 446	909 056	978 745	
7. Juli/July	107 694	93 269	852 088	778 332	
8. Agustus/August	90 694	84 772	628 792	639 322	
9. September/September	84 358	81 984	575 505	604 564	
10. Oktober/October	85 992	81 740	569 135	552 191	
11. Nopember/November	78 449	74 236	546 422	512 471	
12. Desember/December	83 936	82 055	601 506	625 731	
Jumlah/Total	2018	1 071 188	1 019 615	7 909 624	7 860 926
	2017	994 269	993 859	7 991 406	7 664 052
	2016	977 612	979 244	6 974 403	7 080 596
	2015	804 742	817 637	6 040 903	6 121 005
	2014	692 202	701 305	5 437 646	5 290 441

Sumber: Bandar Udara Depati Amir Bangka
 Source: Depati Amir Airport

Tabel 9.1.10 Jumlah Cargo dan Pos di Bandar Udara Depati Amir Menurut Bulan di Kabupaten Bangka Tengah, 2018
Table Number of Cargo and Post in Depati Amir Airport by Month in Bangka Tengah Regency, 2018

Bulan Month	Jumlah Cargo (kg) Number of Cargo		Jumlah Pos (kg) Number of Post		
	Bongkar Unloaded	Muat Loaded	Bongkar Unloaded	Muat Loaded	
(1)	(2)	(3)	(4)	(5)	
1. Januari/January	680 935	260 275	105	6 223	
2. Pebruari/February	618 120	261 549	241	6 475	
3. Maret/March	683 478	195 130	243	5 207	
4. April/April	656 307	217 354	2 579	6 318	
5. Mei/May	702 540	237 920	2 821	5 671	
6. Juni/June	576 331	190 829	3 292	5 573	
7. Juli/July	667 412	272 303	1 191	3 940	
8. Agustus/August	704 636	246 083	1 080	6 190	
9. September/September	651 081	251 641	811	3 836	
10. Oktober/October	675 085	246 430	1 293	3 537	
11. Nopember/November	669 654	255 356	612	3 591	
12. Desember/December	684 670	272 382	1 566	4 665	
Jumlah/Total	2018	7 970 249	2 907 252	15 834	61 226
	2017	6726 089	2419 933	9 268	72 602
	2016	5 259 392	1 950 943	153 859	70 812
	2015	4 753 071	1 851 299	2 885	59 695
	2014	5 092 113	2 327 973	12 231	56 907

Sumber: Bandar Udara Depati Amir Bangka
 Source: Depati Amir Airport

TRANSPORTATION AND COMMUNICATION

Tabel 9.1.11 Jumlah Kunjungan Kapal/Perahu, Lalu Lintas Barang dan Penumpang Menurut Jenis Pelayaran Melalui Pelabuhan Sungai Selan di Kabupaten Bangka Tengah, 2018
Number of Ship/Boat Visited, Goods and passenger traffic by type of Sea Transport by Sungai Selan Harbour in Bangka Tengah Regency, 2018

Jenis Pelayaran <i>Type of Sea Transport</i>	Banyaknya Kapal/ Perahu <i>Number of ship/Boat</i>	Barang (ton)/ <i>Goods</i>		Penumpang (orang) <i>Passenger</i>		
		Bongkar <i>Unloaded</i>	Muat <i>Loaded</i>	Turun <i>Arrival</i>	Naik <i>Departure</i>	
(1)	(2)	(3)	(4)	(5)	(6)	
Samudera	-	-	-	-	-	
Nusantara	566	89 575	1 643	-	-	
Lokal	-	-	-	-	-	
Rakyat	-	-	-	-	-	
Khusus	-	-	-	-	-	
Non Pelayaran	-	-	-	-	-	
Jumlah Total	2018	566	89 575	1 643	-	-
	2017	638	103 605	933	-	-
	2016	575	90 905	1 438	-	-
	2015	623	92 258	905	-	-
	2014	645	94 412	3 525	-	-

Sumber: BPS Kabupaten Bangka Tengah
 Source: BPS-Statistics of Bangka Tengah Regency

Tabel 9.1.12 **Lalu Lintas Penumpang (Orang) dan Barang (Ton) Angkutan Kapal Laut di Kabupaten Bangka Tengah Tahun, 2017- 2018**
Table *The Passenger (Human) and Goods (Ton) Traffic of Ship, Sea Transportation in Bangka Tengah Regency, 2016-2018*

Bulan Month	2017		2018	
	Penum- pang Passenger	Barang Goods	Penum- pang Passenger	Barang Goods
(1)	(4)	(5)	(6)	(7)
1. Januari /January	-	7 728	-	6 685
2. Pebruari/February	-	6 254	-	6 198
3. Maret/March	-	8 101	-	9 508
4. April/April	-	6 725	-	8 973
5. Mei/May	-	9 692	-	8 429
6. Juni/June	-	8 445	-	4 179
7. Juli/July	-	10 466	-	8 272
8. Agustus/August	-	8 485	-	5 570
9. September September	-	7 946	-	8 891
10. Oktober/October	-	10 241	-	7 255
11. Nopember November	-	10 366	-	8 374
12. Desember Desember	-	9 156	-	7 241
Jumlah/Total	-	103 605	-	89 575

Sumber: BPS Kabupaten Bangka Tengah

Source: BPS-Statistics of Bangka Tengah Regency

TRANSPORTATION AND COMMUNICATION

9.2 KOMUNIKASI/COMMUNICATION

Tabel 9.2.1 Jumlah Kantor Pos Pembantu di Kabupaten Bangka Tengah 2013–2018
Table Number of Auxiliary Post Office in Bangka Tengah Regency 2013–2018

Kantor Pos Post Office	2013	2014	2015	2016	2017	2018
(1)	(2)	(3)	(4)	(5)	(6)	(6)
1. Koba	1	1	1	2	2	2
2. Lubuk Besar	-	-	1	1	1	1
3. Pangkalan Baru	1	1	1	1	1	1
4. Namang	-	-	1	1	-	-
5. Sungai Selan	1	1	1	1	1	1
6. Simpang Katis	1	1	1	1	1	1
Jumlah/Total	4	4	6	7	6	6

Sumber: PT. Pos Indonesia (Persero) Kantor Pos Pangkalpinang

Source: Source: PT. Indonesia Post (Persero) Post Office of Pangkalpinang

Tabel 9.2.2 Jumlah Surat Biasa yang Dikirim dan Diterima menurut Kantor Pos di Kabupaten Bangka Tengah, 2018
Number of Sent and Received Regular Letter by Post Office in Bangka Tengah Regency, 2018

Kantor Pos <i>Post Office</i>	Dikirim/ <i>Sent</i>			Diterima/ <i>Received</i>			
	Dalam Negeri <i>Domestic</i>	Luar Negeri <i>Abroad</i>	Jumlah Total	Dalam Negeri <i>Domestic</i>	Luar Negeri <i>Abroad</i>	Jumlah Total	
(1)	(2)	(3)	(4)	(5)	(6)	(7)	
Koba	961	10	971	856	25	881	
Lubuk Besar	10	1	11	50	-	50	
Pangkalan Baru	30	-	30	-	-	-	
Namang	-	-	-	-	-	-	
Sungai Selan	50	-	50	-	-	-	
Simpang Katis	21	-	21	-	-	-	
Pemda Koba	233	-	233	97	-	97	
Jumlah/Total	2018	1 305	11	1 316	1 003	25	1 028
	2017	1 322	17	1 339	1 011	27	1 038
	2015	1 191	15	1 206	911	24	935

Sumber: PT. Pos Indonesia (Persero) Kantor Pos Pangkalpinang

Source: Source: PT. Indonesia Post (Persero) Post Office of Pangkalpinang

TRANSPORTATION AND COMMUNICATION

Tabel 9.2.3 Jumlah Surat Kilat yang Dikirim dan Diterima menurut Kantor Pos di Kabupaten Bangka Tengah, 2018
Number of Sent and Received Express Letter by Post Office in Bangka Tengah Regency, 2018

Kantor Pos <i>Post Office</i>	Dikirim/ <i>Sent</i>			Diterima/ <i>Received</i>		
	Kilat Biasa <i>Regular Express</i>	Kilat Khusus <i>Special Express</i>	Jumlah <i>Total</i>	Kilat Biasa <i>Regular Express</i>	Kilat Khusus <i>Special Express</i>	Jumlah <i>Total</i>
(1)	(2)	(3)	(4)	(5)	(6)	(7)
Koba	1 985	524	2 509	3 252	1 842	5 094
Lubuk Besar	168	19	187	369	512	881
Pangkalan Baru	696	88	784	980	972	1 952
Namang	-	-	-	-	-	-
Sungai Selan	25	30	55	200	147	347
Simpang Katis	70	35	105	82	72	154
Pemda Koba	170	73	243	155	150	305
Jumlah/Total 2018	1 994	8	2 002	4 130	82	4 212
2017	1 910	2 890	4 800	-	-	-
2016	160	3 585	3 745	320	7 170	7 490

Sumber: PT. Pos Indonesia (Persero) Kantor Pos Pangkalpinang
 Source: PT. Indonesia Post (Persero) Post Office of Pangkalpinang

Tabel 9.2.4 Jumlah Paket Pos yang Dikirim dan Diterima menurut Kantor Pos di Kabupaten Bangka Tengah, 2018
Number of Sent and Received Post Package by Post Office in Bangka Tengah Regency, 2018

Kantor Pos Post Office	Dikirim/Sent			Diterima/Received		
	Dalam Negeri Domestic	Luar Negeri Abroad	Jumlah Total	Dalam Negeri Domestic	Luar Negeri Abroad	Jumlah Total
(1)	(2)	(3)	(4)	(5)	(6)	(7)
Koba	525	2	527	3 452	10	3 462
Lubuk Besar	52	-	52	252	-	252
Pangkalan Baru	225	-	225	12	-	12
Namang	-	-	-	-	-	-
Sungai Selan	125	-	125	52	-	52
Simpang Katis	102	-	102	25	-	25
Pemda Koba	52	-	52	102	-	102
Jumlah/Total 2018	1 081	2	1 083	3 895	10	3 905
2017	1 069	6	1 075	-	8	8
2016	899	4	903	-	8	8

Sumber: PT. Pos Indonesia (Persero) Kantor Pos Pangkalpinang
 Source: PT. Indonesia Post (Persero) Post Office of Pangkalpinang

TRANSPORTATION AND COMMUNICATION

Tabel 9.2.5 Jumlah Nominal Wesel yang Dikirim dan Diterima menurut Kantor Pos di Kabupaten Bangka Tengah (ribu rupiah), 2018
Nominal Number of Sent and Received Money Order by Post Office in Bangka Tengah Regency (thousand rupiahs), 2018

Kantor Pos <i>Post Office</i>	Dikirim/Sent			
	Dalam Negeri <i>Domestic</i>	Luar Negeri <i>Abroad</i>	Jumlah <i>Total</i>	
(1)	(2)	(3)	(4)	
Koba	9 008 321,12	6 010,00	9 014 331,12	
Lubuk Besar	10 678 968,69	-	10 678 968,69	
Pangkalan Baru	1 845 279,90	-	1 845 279,90	
Namang	-	-	-	
Sungai Selan	6 209 453,27	-	6 209 453,27	
Simpang Katis	7 313 017,73	-	7 313 017,73	
Pemda Koba	378 779,01	2 017,50	380 796,51	
Jumlah/Total	2018	35 433 819,71	8 027,50	35 441 847,21
	2017	32 949 969,50	13 972,50	32 963 942,00
	2016	29 420 282 46	16 597 86	29 436 880,32

Bersambung /Continued

Lanjutan Tabel/Continued Table 9.2.5

Kantor Pos <i>Post Office</i>	Diterima/Received			
	Dalam Negeri <i>Domestic</i>	Luar Negeri <i>Abroad</i>	Jumlah <i>Total</i>	
(1)	(2)	(3)	(4)	
Koba	1 913 287,30	104 423,40	2 017 710,70	
Lubuk Besar	759 800,00	2 474,60	762 274,60	
Pangkalan Baru	1 629 470,00	16 861,10	1 646 331,10	
Namang	-	-	-	
Sungai Selan	608 920,60	47 225,50	656 146,10	
Simpang Katis	546 795,00	1 908,40	548 703,40	
Pemda Koba	3 800,00	-	3 800,00	
Jumlah/Total	2018	5 462 072,90	172 893,00	5 634 965,90
	2017	4 036 251,33	96 625,00	4 132 876,33
	2016	11 310 246,24	452 054,30	11 762 300,54

Sumber: PT. Pos Indonesia (Persero) Kantor Pos Pangkalpinang

Source: PT. Indonesia Post (Persero) Post Office of Pangkalpinang

**BANTUAN DANA PEMBANGUNAN
DESA/KELURAHAN**

2018

*Development Fund Aid
of Village/Ward*



APBN 47.148.882.000
APBD 1.020.000.000

**SUNGAI
SELAN** 10.048.961.000
220.000.000

SUNGAI SELAN MERUPAKAN
KECAMATAN PENERIMA APBN DAN APBD
TERBANYAK HINGGA **21,32%**

PENJELASAN TEKNIS**TECHNICAL NOTES**

1. Realisasi Penerimaan dan Pengeluaran Pemerintah Provinsi adalah realisasi/perhitungan APBD Provinsi pada tiap tahun anggaran.
 2. Pendapatan Asli Daerah (PAD) adalah pendapatan yang diperoleh daerah yang dipungut berdasarkan peraturan daerah sesuai dengan peraturan perundang-undangan, guna keperluan daerah yang bersangkutan dalam membiayai kegiatannya.
 3. Dana Perimbangan adalah dana yang bersumber dari pendapatan APBN yang dialokasikan kepada Daerah untuk mendanai kebutuhan daerah dalam rangka pelaksanaan desentralisasi.
 4. Lain-lain Pendapatan yang Sah adalah pendapatan lainnya dari pemerintah pusat dan atau dari instansi pusat, serta dari daerah lainnya.
 5. Harga adalah jumlah uang yang menyatakan nilai tukar suatu kesatuan benda tertentu, misalnya harga sepotong kue adalah Rp50.
1. *Actual revenue and expenditure of Provincial Government is the realization/provincial budget calculations for every fiscal year.*
 2. *Original Local Government Revenue is revenue that withheld based on local regulations in accordance with the legislation, for the purposes of financing their activities.*
 3. *Balanced Budget is the fund coming from the state budget that allocated to regions to fund their needs in the context of decentralization.*
 4. *Other Legal Revenue is other income that coming from the central government and or from the central agencies, as well as from other local government.*
 5. *Price is the amount of money that states a unified exchange rate of a particular object, for example, the price of a piece of cake is Rp50.*

ULASAN**DESCRIPTION**

Keuangan daerah adalah rangkaian dari keseluruhan tatanan, perangkat, kelembagaan dan kebijaksanaan penganggaran daerah yang meliputi Pendapatan dan Belanja Daerah. Sumber-sumber pendapatan daerah dibedakan atas penerimaan dari daerah dan penerimaan pembangunan, dan urusan kas dan perhitungan. Anggaran Belanja Daerah terdiri atas pengeluaran rutin dan pengeluaran pembangunan.

Regional finance is the series from overall order, institute and regional budgeting policy that cover income and regional expense. Regional income sources is discriminated on regional revenue and development revenue and money supply affair and calculation. Regional expenditure budgeting consist of routine expenditure and development expenditure.

Realisasi penerimaan PAD hasil rekapitulasi PAD Kabupaten Bangka Tengah menurut kecamatan yang dikelola Badan Pengelola Keuangan Daerah Kabupaten Bangka Tengah untuk tahun anggaran 2018 sebesar 75.995.335,73 (ribu rupiah) dari jumlah semua pendapatan daerah Kabupaten Bangka Tengah 890.396.701,51 (ribu rupiah). Sedangkan belanja pemerintah Kabupaten Bangka Tengah tahun 2018 terealisasi sebesar 869.574.985,82 (ribu rupiah).

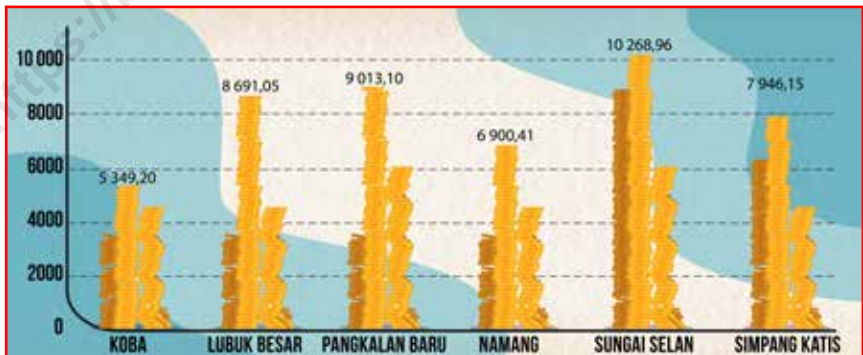
Regional income revenue of Bangka Tengah Regency realization recapitulation result by subdistrict that managed by Finance Board of Bangka Tengah Regency realization in 2018 that accepted 75,995,335.73 (thousand rupiah) of the sum of all income regions of Bangka Tengah Regency 890,396,701.51 (thousand rupiah). Meanwhile, Bangka Tengah Regency government spending in 20178 realized by 869,574,985.82 (thousand rupiah).

Gambar/Figure 10.1
Pendapatan Asli Daerah Kabupaten Bangka Tengah (ribu rupiah), 2015-2018
Original Local Government Value of Bangka Tengah Regency (thousand rupiah), 2015-2018



Sumber: Badan Pengelolaan Keuangan Dan Aset Kabupaten Bangka Tengah
 Source: Finance and Asset Management Agency of Bangka Tengah Regency

Gambar/Figure 10.2
Jumlah Bantuan Dana Pembangunan Desa/Kelurahan Menurut Kecamatan di Kabupaten Bangka Tengah (juta rupiah), 2018
Number of Development Fund Aid Village by Subdistrict in Bangka Tengah Regency (million rupiah), 2018



Sumber: Dinas Sosial, Pemberdayaan Masyarakat dan Desa Kabupaten Bangka Tengah
 Source: Social Service, Community and Village Empowerment of Bangka Tengah Regency

LOCAL FINANCE AND PRICE**10.1 KEUANGAN DAERAH/LOCAL FINANCE**

Tabel 10.1.1 Realisasi Pendapatan Pemerintah Kabupaten Bangka Tengah Menurut Jenis Pendapatan (ribu rupiah), 2016–2018
Actual Revenues of Government of Bangka Tengah Regency by Source of Revenues (thousand rupiahs), 2016–2018

Jenis Pendapatan <i>Source of Revenues</i>	2016	2017	2018
(1)	(2)	(3)	(4)
1. Pendapatan Asli Daerah (PAD) <i>Original Local Government Revenue</i>	73 459 526,74	97 450 132,16	75 995 335,73
1.1 Pajak Daerah/ <i>Local Taxes</i>	32 257 175,66	37 355 092,03	44 759 932,38
1.2 Retribusi Daerah/ <i>Retributions</i>	5 703 563,48	6 281 864,21	5 404 147,41
1.3 Hasil Perusahaan Milik Daerah dan Pengelolaan Kekayaan Daerah yang Dipisahkan <i>Income of Regional Gov. Corporate and Management of Separated Reg. Gov. Wealth</i>	4 955 608,13	4 596 392,78	4 286 928,63
1.4 Lain-lain PAD yang Sah <i>Other Original Local Gov. Revenue</i>	30 543 179,48	49 216 783,13	21 544 327,30
2. Dana Perimbangan <i>Balanced Budget</i>	623 254 121,90	573 265 595,15	638 457 033,57
2.1 Bagi Hasil Pajak/Bagi Hasil Bukan Pajak/Sumber Daya Alam <i>Tax Sharing/Non Tax/Natural Resources Sharing</i>	51 470 339,60	35 725 978,89	71 334 514,31
2.2 Dana Alokasi Umum <i>General Allocation Funds</i>	436 502 048,00	433 037 787,00	439 128 449,00
2.3 Dana Alokasi Khusus <i>Special Allocation Funds</i>	135 281 734,30	104 501 829,26	127 994 070,26

Bersambung /Continued

Lanjutan Tabel/*Continued Table 10.1.1*

Jenis Pendapatan <i>Source of Revenues</i>	2016	2017	2018
(1)	(2)	(3)	(4)
3 Lain-lain Pendapatan yang Sah <i>Other Legal Revenue</i>	101 108 995,96	103 927 678,10	175 944 332,22
3,1 Pendapatan Hibah/ <i>Grants</i>	15 000 000,00	837 000,00	24 632 620,00
3,2 Dana Darurat/ <i>Emergency Funds</i>	0,00	0,00	0,00
3,3 Dana Bagi Hasil Pajak dari Provinsi dan Pemerintah Daerah Lainnya <i>Tax sharing from province and other local governments</i>	20 055 535,26	46 138 132,10	31 192 721,42
3,4 Dana Penyesuaian dan Otonomi Daerah <i>Outonomous Region and Balancing Funds</i>	0,00	0,00	8 000 000,00
3,5 Bantuan Keuangan dari Provinsi atau Pemerintah Daerah Lainnya <i>Financial assistance from province and other local government governments</i>	29 183 279,70	10 119 337,00	64 970 108,80
3,6 Alokasi Dana Desa/ <i>Village Fund Allocation</i>	36 870 181,00	46 833 209,00	47 148 882,00
Jumlah/Total	798 695 475,06	774 643 405,41	890 396 701,51

Sumber: Badan Pengelolaan Keuangan Dan Aset Kabupaten Bangka Tengah
Source: Finance and Asset Management Agency of Bangka Tengah Regency

LOCAL FINANCE AND PRICE

Tabel 10.1.2 Realisasi Belanja Pemerintah Kabupaten Bangka Tengah Menurut Jenis Belanja (ribu rupiah), 2016–2017
Actual Expenditures of Government of Bangka Tengah Regency by Kind of Expenditures (thousand rupiahs), 2016–2018

Jenis Belanja <i>Kind of Expenditures</i>	2016	2017	2018
(1)	(2)	(3)	(4)
1, Belanja Tidak Langsung <i>Indirect Expenditure</i>	386 361 293,42	393 976 361,27	427 366 529,70
1,1 Belanja Pegawai <i>Personnel expenditure</i>	273 253 459,84	274 933 584,04	276 338 575,89
1,2 Belanja Bunga/ <i>Repayments</i>	0,00	0,00	0,00
1,3 Belanja Subsidi <i>Subsidies Expenditure</i>	0,00	0,00	0,00
1,4 Belanja Hibah/ <i>Grant</i>	24 898 306,33	21 283 834,05	49 509 136,00
1,5 Belanja Bantuan Sosial <i>Social Expenditure</i>	1 849 013,50	1 736 674,35	1 966 907,16
1,6 Belanja Bagi Hasil kepada Provinsi/Kabupaten/Kota <i>Sharing Fund Expenditure to Provincial/District/City and Village Government</i>	0,00	0,00	1 815 507,00
1,7 Belanja Bantuan Keuangan kepada Provinsi/Kabupaten/Kota dan Pemerintah Desa <i>Financial Assistance Expenditure to Provincial/District/City and Village Government</i>	86 029 696,24	95 836 448,83	97 734 403,65
1,8 Belanja Tidak Terduga <i>Unpredicted Expenditure</i>	330 817,51	185 820,00	2 000,00

Bersambung /Continued

Lanjutan Tabel/Continued Table 10.1.2

Jenis Belanja <i>Kind of Expenditures</i>	2016	2017	2018
(1)	(2)	(3)	(4)
2, Belanja Langsung <i>Direct Expenditure</i>	470 441 715,21	378 353 357,52	442 208 456,12
2,1 Belanja Pegawai <i>Personnel expenditure</i>	62 267 457,80	61 028 125,99	67 626 527,39
2,2 Belanja Barang dan Jasa <i>Goods and Services Expenditure</i>	181 599 441,42	183 539 761,09	182 845 096,34
2,3 Belanja Modal <i>Capital expenditure</i>	226 574 815,98	133 785 470,44	191 736 832,39
Jumlah/Total	856 803 008,63	772 329 718,79	869 574 985,82

Sumber: Badan Pengelolaan Keuangan Dan Aset Kabupaten Bangka Tengah
 Source: Finance and Asset Management Agency of Bangka Tengah Regency

LOCAL FINANCE AND PRICE

Tabel 10.1.3 Realisasi Pembiayaan Pemerintah Kabupaten Bangka Tengah Menurut Jenis Pembiayaan (ribu rupiah), 2017-2018
Actual Financing of Government of Bangka Tengah Regency by Kind of Financing (thousand rupiahs), 2017-2018

Jenis Belanja <i>Kind of Expenditures</i>	2017	2018
(1)	(2)	(3)
1. Penerimaan Pembiayaan <i>Financing Acceptance</i>	5 771 065,46	8 084 752,09
1.1 Penggunaan Sisa Lebih Perhitungan Anggaran (SiLPA) <i>Use of Over Time Budget Calculation</i>	5 771 065,46	8 084 752,09
1.2 Pencairan Dana Cadangan <i>Withdrawal of Reserve Fund</i>	-	0,00
1.3 Hasil Penjualan Kekayaan Daerah yang Dipisahkan <i>Sales Results of Regional Property Separated</i>	-	0,00
1.4 Penerimaan Pinjaman Daerah <i>Acceptance of Regional Loans</i>	-	0,00
1.5 Penerimaan Kembali Pemberian Pinjaman Daerah <i>Acceptance of Regional Lending</i>	-	0,00
1.6 Penerimaan Piutang Daerah <i>Acceptance of Receivables Regions</i>	-	0,00
2. Pengeluaran Pembiayaan <i>Financing Expenditures</i>	0,00	1 000 000,00
2.1 Pembentukan Dana Cadangan <i>Establishment of the Reserve Fund</i>	0,00	0,00
2.2 Penyertaan Modal (Investasi) Pemerintah Daerah <i>Investment of Local Government</i>	0,00	1 000 000,00
2.3 Pembayaran Pokok Utang <i>Debt Redemption</i>	0,00	0,00
2.4 Pemberian Pinjaman Daerah <i>Provision of Regional Loans</i>	0,00	0,00
Pembiayaan Netto /Net Financing	5 771 065,46	7 084 752,09

Sumber: Badan Pengelolaan Keuangan Dan Aset Kabupaten Bangka Tengah
 Source: Finance and Asset Management Agency of Bangka Tengah Regency

Tabel 10.1.4 Jumlah Bantuan Dana Pembangunan Desa/Kelurahan dan Swadaya Menurut Kecamatan, 2018
Number of Development Fund Aid of Village/Ward and Self Supporting by Subdistrict, 2018

Kecamatan <i>District</i>	Sumber Dana <i>Fund Source</i>			Jumlah <i>Total</i>	
	APBN (Rp) <i>The Indonesian Budget</i>	APBD Provinsi (Rp) <i>Regional Government Budget</i>	Swadaya (Rp) <i>Self Supporting</i>		
(1)	(2)	(3)	(4)	(5)	
1. Koba	5 249 207 000	100 000 000	-	5 349 207 000	
2. Lubuk Besar	8 591 053 000	100 000 000	-	8 691 053 000	
3. Pangkalan Baru	8 813 102 000	200 000 000	-	9 013 102 000	
4. Namang	6 600 413 000	300 000 000	-	6 900 413 000	
5. Sungai Selan	10 048 961 000	220 000 000	-	10 268 961 000	
6. Simpang Katis	7 846 146 000	100 000 000	-	7 946 146 000	
Jumlah Total	47 148 882 000	1 020 000 000	0	48 168 882 000	
	2017	1 500 000 000	-	48 333 209 000	
	2016	36 870 181 000	2 231 248 000	39 101 429 000	
	2015	1 500 000 000	16 429 542 999	17 929 542 999	
	2014	3 686 760 000	-	387 691 251	4 074 451 250

Sumber: Dinas Sosial, Pemberdayaan Masyarakat dan Desa Kabupaten Bangka Tengah
 Source: Social Service, Community and Village Empowerment of Bangka Tengah Regency

LOCAL FINANCE AND PRICE**Tabel
Table****10.1.5****Posisi Simpanan Masyarakat Rupiah dan Valuta Asing
Bank Umum dan BPR Menurut Bulan di Kabupaten Bangka
Tengah (Juta Rupiah), 2018***Outstanding of Private Deposit in Rupiah and Foreign Currency of Commercial and Rural Bank by Month in Bangka Tengah Regency (Million of Rupiah), 2018*

Bulan <i>Month</i>	Posisi Penghimpunan Dana <i>Position of Fund Raising</i>	
(1)	(2)	
1. Januari	...	
2. Februari	...	
3. Maret	...	
4. April	...	
5. Mei	2 910 693	
6. Juni	3 050 600	
7. Juli	3 196 722	
8. Agustus	3 117 336	
9. September	3 210 597	
10. Oktober	3 296 336	
11. November	3 076 339	
12. Desember	3 007 672	
Jumlah/Total	2018	3 007 672
	2016	2 813 117
	2016	2 419 762

Sumber: Kantor Perwakilan Bank Indonesia Provinsi Kep. Bangka Belitung

Source: Bank of Indonesia Representative Office of Kep. Bangka Belitung Province

Tabel 10.1.6 **Posisi Simpanan Masyarakat Rupiah dan Valas Bank Umum dan BPR di Kabupaten Bangka Tengah (juta rupiah) 2014-2018**
The Position of Public Deposits Rupiah and Foreign Currency of Commercial Banks and Rural Banks in Bangka Tengah Regency (million rupiah) 2014-2018

Jenis Simpanan <i>Deposit Types</i>	Tahun/Year				
	2014	2015	2016	2017	2018
(1)	(3)	(4)	(5)	(6)	(7)
1. Giro /Giro	58 143	36 102	244 593	269 364	305 062
2. Deposito <i>Deposito</i>	139 245	181 560	663 041	795 989	995 522
3. Tabungan <i>Savings</i>	376 347	434 874	1 512 128	1 747 764	1 707 090
Jumlah/Total	573 735	652 536	2 419 762	2 813 117	3 007 673

Sumber: Kantor Perwakilan Bank Indonesia Provinsi Kep. Bangka Belitung
 Source: Bank of Indonesia Representative Office of Kep. Bangka Belitung Province

LOCAL FINANCE AND PRICE

Tabel 10.1.7 **Posisi Pinjaman Rupiah dan Valas Bank Umum dan BPR Menurut Sektor Ekonomi di Kabupaten Bangka Tengah (juta rupiah), 2018**

The position of Rupiah and Foreign Currency Loans of Commercial Banks and Rural Economy by Economic Sector in Bangka Tengah Regency (million Rupiah), 2018

Sektor Ekonomi <i>Economic Sectors</i>	Jumlah <i>Total</i>
(1)	(2)
Lapangan Usaha	
1. Pertanian, Peternakan, Kehutanan & Perikanan	20 577
2. Pertambangan dan Penggalian	10 757
3. Industri Pengolahan	11 402
4. Pengadaan Listrik dan Gas	97
5. Pengadaan Air, Pengelolaan Sampah, dan Limbah	203
6. Konstruksi	12 690
7. Perdagangan Besar Dan Eceran, Reparasi Mobil Dan Motor	116 438
8. Transportasi dan Pergudangan	3 526
9. Penyediaan Akomodasi dan Makan Minum	5 061
10. Informasi dan Komunikasi	3 817
11. Jasa Keuangan dan Asuransi	-
12. Real Estate	448
13. Jasa Perusahaan	3 487
14. Administrasi Pemerintahan, Pertahanan, dan Jaminan Sosial	4 950
15. Jasa Pendidikan	201
16. Jasa Kesehatan dan Kegiatan Lainnya	433
17. Jasa Lainnya	65 667
Bukan Lapangan Usaha	
1. Rumah Tinggal	97 397
2. Flat & Apartement	-
3. Rumah Toko & Rumah Kantor	1 069
4. Kendaraan	48 444
5. Lainnya	284 998
Jumlah/Total	2018 691 664,00
	2017 931 764,25
	2016 889 551,98

Sumber: Kantor Perwakilan Bank Indonesia Provinsi Kep. Bangka Belitung

Source: Bank of Indonesia Representative Office of Kep. Bangka Belitung Province

Tabel 10.1.8 **Posisi Kredit Mikro Kecil Menengah Menurut Sektor Ekonomi di Kabupaten Bangka Tengah (juta Rupiah), 2018**
Table *Microcredit position of Small and Medium By Economic Sector in Bangka Tengah Regency (million Rupiah), 2018*

Sektor Ekonomi <i>Economic Sectors</i>	Kredit Mikro Kecil Menengah <i>Microcredit of Small and Medium</i>
(1)	(2)
Lapangan Usaha	
1. Pertanian, Peternakan, Kehutanan & Perikanan	5 875
2. Pertambangan dan Penggalian	10 757
3. Industri Pengolahan	7 092
4. Pengadaan Listrik dan Gas	70
5. Pengadaan Air, Pengelolaan Sampah, dan Limbah	203
6. Konstruksi	8 078
7. Perdagangan Besar Dan Eceran, Reparasi Mobil Dan Motor	93 714
8. Transportasi dan Pergudangan	3 283
9. Penyediaan Akomodasi dan Makan Minum	4 226
10. Informasi dan Komunikasi	3 817
11. Jasa Keuangan dan Asuransi	-
12. Real Estate	401
13. Jasa Perusahaan	3 487
14. Administrasi Pemerintahan, Pertahanan, dan Jaminan Sosial	-
15. Jasa Pendidikan	9
16. Jasa Kesehatan dan Kegiatan Lainnya	394
17. Jasa Lainnya	61 256
Jumlah/Total	
2018	202 664,28
2017	527 877,00
2016	512 427,25

Sumber: Kantor Perwakilan Bank Indonesia Provinsi Kep. Bangka Belitung
 Source: Bank of Indonesia Representative Office of Kep. Bangka Belitung Province

LOCAL FINANCE AND PRICE

10.2 HARGA/PRICE

Tabel 10.2.1 Rata-rata Harga Bahan Kebutuhan Pokok dalam Kabupaten Bangka Tengah Dirinci per Bulan (rupiah), 2018
Table The Average Price of Basic Needs by Month in Bangka Tengah Regency (rupiahs), 2018

Bulan Month	Beras (kg) Rice	Minyak Goreng Fortune (liter) Fortune Cooking Oils	Susu Bubuk 400 gr (kg) Milk Powder	Gula Pasir (kg) Granulated Sugar	Garam Halus (bks) Fine Salt
(1)	(2)	(3)	(4)	(5)	(6)
1. Januari/January	12 333	12 333	45 000	13 200	1 000
2. Februari/February	13 000	12 333	45 000	13 200	1 000
3. Maret/March	13 000	12 333	45 000	13 200	1 000
4. April/April	13 167	12 333	45 000	13 200	1 000
5. Mei/May	13 167	12 333	45 000	13 200	1 000
6. Juni/June	12 833	12 333	45 000	13 200	1 000
7. Juli/July	12 833	12 333	45 000	13 200	1 000
8. Agustus/August	12 833	12 333	45 000	12 800	1 000
9. September/September	12 833	12 000	45 000	12 800	1 000
10. Oktober/October	12 500	11 667	45 000	12 200	1 000
11. November/November	12 500	11 667	45 000	12 200	1 000
12. Desember/December	12 500	11 667	45 000	12 200	1 000
Rata-Rata/Average 2018	12 792	12 139	45 000	12 883	1 000
2017	11 861	12 383	47 000	14 450	833
2016	12 000	12 025	42 278	15 150	500
2015	11 514	12 479	31 000	13 350	500
2014	10 325	13 041	38 875	12 908	500

Bersambung /Continued

Lanjutan Tabel/Continued Table 10.2.1

	Bulan Month	Minyak Tanah (lt) Kerosene	Sabun Cuci (bungkus) Laundry Soap	Sarung Katun (m) Cotton	Sarung Batik Halus (helai) Fine Batik
	(1)	(7)	(8)	(9)	(10)
1.	Januari/January	15 000	2 333	82 500	-
2.	Februari/February	15 000	2 333	82 500	-
3.	Maret/March	15 000	2 333	82 500	-
4.	April/April	15 000	2 333	82 500	-
5.	Mei/May	15 000	2 333	82 500	-
6.	Juni/June	15 000	2 333	85 000	-
7.	Juli/July	15 000	2 333	85 000	-
8.	Agustus/August	15 000	2 333	85 000	-
9.	September/September	15 000	2 333	85 000	-
10.	Oktober/October	15 000	2 333	85 000	-
11.	November/November	15 000	2 333	85 000	-
12.	Desember/December	15 000	2 333	85 000	-
	Rata-Rata/Average 2018	15 000	2 333	83 958	-
	2017	15 000	2 333	65 375	80 000
	2016	15 000	2 333	63 771	72 083
	2015	13 583	2 333	58 472	65 000
	2014	8 917	2 333	58 333	565 00

Sumber: Badan Pusat Statistik Kabupaten Bangka Tengah
Source: BPS-Statistic of Bangka Tengah Regency

LOCAL FINANCE AND PRICE

Tabel 10.2.2 Rata-rata Harga Makanan dalam Kabupaten Bangka Tengah Dirinci per Bulan (rupiah), 2018
The Average Price of Food Comoditiies by Month in Bangka Tengah Regency (rupiahs), 2018

	Bulan <i>Month</i>	Sagu (kg) <i>Sago</i>	Ketela Pohon (kg) <i>Casava</i>	Lada (kg) <i>Pepper</i>	Cumi- Cumi (kg) <i>Cuttle</i> <i>Fish</i>	Ikan Pari (kg) <i>Ray Fish</i>
	(1)	(2)	(3)	(4)	(5)	(6)
1.	Januari/ <i>January</i>	7 000	2 000	122 333	45 000	26 667
2.	Februari/ <i>February</i>	7 000	2 000	118 333	51 667	26 667
3.	Maret/ <i>March</i>	7 000	2 000	111 667	45 000	28 333
4.	April/ <i>April</i>	7 000	2 000	110 333	48 333	30 000
5.	Mei/ <i>May</i>	7 000	2 000	105 333	56 667	26 667
6.	Juni/ <i>June</i>	7 000	2 000	68 333	51 000	33 333
7.	Juli/ <i>July</i>	7 000	2 000	75 000	46 667	34 000
8.	Agustus/ <i>August</i>	7 000	2 000	79 667	61 667	30 000
9.	September/ <i>September</i>	7 000	2 000	75 000	46 667	28 333
10.	Oktober/ <i>October</i>	7 000	2 000	71 333	58 333	28 333
11.	November/ <i>November</i>	7 000	2 000	59 333	48 333	25 000
12.	Desember/ <i>December</i>	7 000	2 000	61 333	46 667	30 000
	Rata-Rata/Average 2018	7 000	2 000	88 167	50 500	28 944
	2017	7 000	2 000	88 167	50 500	28 994
	2016	8 000	2 000	101 694	43 475	25 694
	2015	8 000	2 486	164 417	38 611	28 333
	2014	7 750	2 279	127 527	43 139	29 222

Sumber: Badan Pusat Statistik Kabupaten Bangka Tengah
 Source: BPS-Statistic of Bangka Tengah Regency

“
PENGELUARAN RATA-RATA
PERKAPITA SEBULAN

2018

Average expenditure
per capita per month

”

MAKANAN
51,64%

NON MAKANAN
48,36%

PENGELUARAN UNTUK **MAKANAN**
MASIH LEBIH BESAR DIBANDING
PENGELUARAN UNTUK **NON MAKANAN**

PENJELASAN TEKNIS

TECHNICAL NOTES

1. Data pengeluaran penduduk menurut jenis pengeluaran diperoleh dari Survei Sosial Ekonomi Nasional (Susenas).
 2. Data konsumsi/pengeluaran yang dikumpulkan pada Susenas dibagi menjadi dua kelompok, yaitu konsumsi makanan dan bukan makanan.
 3. Konsumsi/pengeluaran makanan dirinci menjadi 215 komoditi, masing-masing dikumpulkan data kuantitas dan nilainya.
 4. Untuk konsumsi bukan makanan, pada umumnya yang dikumpulkan hanya data nilainya, kecuali untuk beberapa jenis pengeluaran tertentu, seperti penggunaan listrik, air, gas, dan bahan bakar minyak (BBM) yang juga dikumpulkan kuantitasnya.
 5. Angka Kecukupan Kalori dan Protein penduduk Indonesia per Kapita sehari berdasarkan Widyakarya Nasional Pangan dan Gizi X Tahun 2012, yaitu 2.150 Kkal dan 57 gram.
 6. Tingkat Kecukupan Kalori dan Protein adalah salah satu indikator yang dapat digunakan untuk mengukur tingkat kesejahteraan penduduk.
1. *The data on consumer expenditure according to type of expenditure are obtained from the National Socio Economic Survey.*
 2. *Data of consumption/expenditure collected in Susenas are divided into two groups, namely food and non-food consumption.*
 3. *Consumption/expenditure on food covers 215 commodities, both quantity data and values are collected.*
 4. *For consumption of non-food, the data collected in general are only their values, except for certain types of expenditure, such as electricity, water, gas, and fuel, which are also collected for their quantity data.*
 5. *Calories and Protein Adequacy Score Indonesian population per capita daily based on Widyakarya National Food and Nutrition X in 2012 , which is 2,150 kcal and 57 grams .*
 6. *Calories and Protein adequacy level is one of the indicators that can be used to measure the level of welfare of the population.*

ULASAN

DESCRIPTION

Pengeluaran rata-rata per kapita adalah biaya yang dikeluarkan untuk konsumsi semua anggota rumah tangga selama sebulan baik yang berasal dari pembelian, pemberian maupun produksi sendiri dibagi dengan banyaknya anggota rumah tangga dalam rumah tangga tersebut.

Per capita Average Expenditure is the cost spent for all household members consumption during the month, whether from purchasing, giving or own production, divided by the number of household members in the household.

Pengeluaran yang dimaksud adalah pengeluaran per kapita untuk makanan dan bukan makanan. Makanan mencakup seluruh jenis makanan termasuk makanan jadi, minuman, tembakau dan sirih. Bukan makanan mencakup perumahan, sandang, biaya kesehatan, sekolah dan sebagainya.

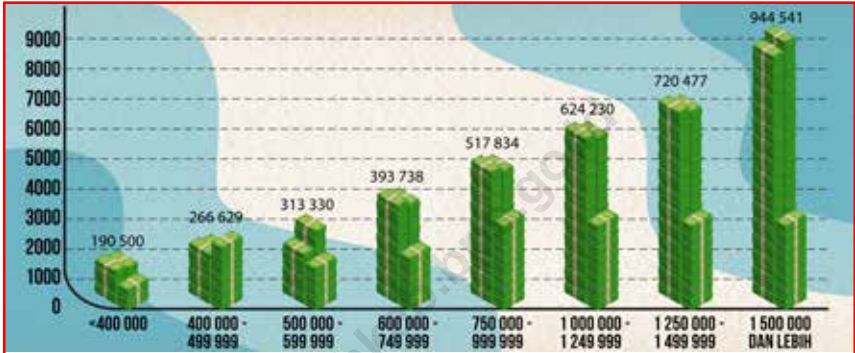
Expenditure in question is the per capita expenditure on food and non-food. Food covers all types of foods including food, beverages, tobacco and betel. Food not included housing, clothing, medical care, schools and so forth.

Pengeluaran rata-rata perkapita sebulan di Kabupaten Bangka Tengah pada tahun 2018 sebesar Rp 1.213.758, dengan rincian Rp 626.724 untuk kelompok makanan dan Rp 587.034 untuk kelompok non makanan.

Average expenditure per capita a month in Bangka Tengah regency Rp 1.213.758, consisting of Rp 626.724 for the food group and Rp 587.034 for non-food group.

Gambar/Figure 11.1

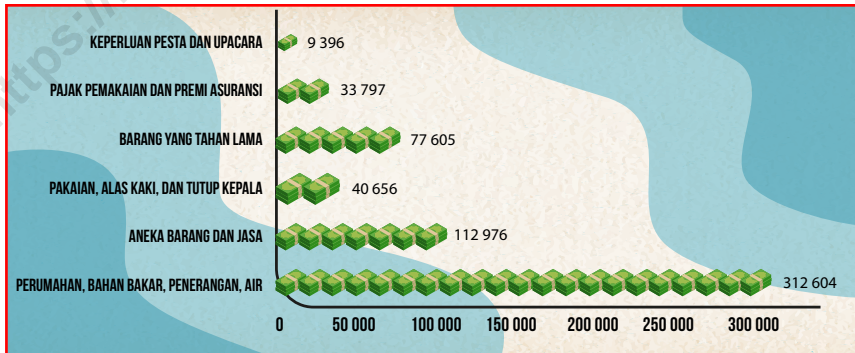
Pengeluaran Rata-Rata Perkapita Sebulan Kelompok Barang Makanan Menurut Golongan Pengeluaran di Kabupaten Bangka Tengah (rupiah), 2018
Average Expenditure Per Capita Per Month Food Comodity Group by Expenditure Class in Bangka Tengah Regency (rupiahs), 2018



Sumber: Survei Sosial Ekonomi Nasional Kor, Maret 2018
 Source: National Socio Economic Survey kor, March 2018

Gambar/Figure 11.2

Pengeluaran Rata-Rata Perkapita Sebulan Menurut Kelompok Bukan Makanan di Kabupaten Bangka Tengah (rupiah), 2018
Average Expenditure Per Capita Per Month by Non Food Group in Bangka Tengah Regency (rupiahs), 2018



Sumber: Survei Sosial Ekonomi Nasional Kor, Maret 2018
 Source: National Socio Economic Survey kor, March 2018

POPULATION EXPENDITURE AND FOOD CONSUMPTION

**Tabel
Table**

11.1

Pengeluaran Rata-rata Perkapita Sebulan Menurut Golongan Pengeluaran dan Kelompok Barang di Kabupaten Bangka Tengah (rupiah), 2018

Average Expenditure Per Capita Per Month by Expenditure Class and Commodity Group in Bangka Tengah Regency (rupiahs), 2018

Golongan Pengeluaran <i>Expenditure Class</i>	Kelompok Barang/ <i>Commodity Group</i>			
	Makanan <i>Food</i>	Bukan Makanan <i>Non Food</i>	Jumlah <i>Total</i>	
(1)	(2)	(3)	(4)	
< 40 000	190 500	122 361	312 861	
400 000 - 499 999	266 629	212 070	478 699	
500 000 - 599 999	313 330	248 618	561 949	
600 000 - 749 999	393 738	289 491	683 229	
750 000 - 999 999	517 834	349 517	867 351	
1 000 000 - 1 249 999	624 230	497 828	1 122 058	
1 250 000 - 1 499 999	720 477	633 472	1 353 950	
1 500 000 dan lebih / <i>and over</i>	944 541	1 202 532	2 147 073	
Rata-Rata/<i>Average</i>	2018	626 724	587 034	1 213 758
	2017	631 698	529 223	1 160 921
	2016	521 028	513 860	1 034 887

Sumber: Badan Pusat Statistik Kabupaten Bangka Tengah
(Diolah dari hasil Survei Sosial Ekonomi Nasional Kor, Maret 2018)
*Source: BPS-Statistics of Bangka Tengah Regency
(Based on National Socio Economic Survey kor, March 2018)*

PENGELUARAN PENDUDUK DAN KONSUMSI MAKANAN

Tabel 11.2 **Pengeluaran Rata-rata Perkapita Sebulan Menurut Kelompok Makanan di Kabupaten Bangka Tengah (rupiah), 2018**
Average Expenditure Per Capita Per Month by Food Group in Bangka Tengah Regency (rupiahs), 2018

Kelompok Makanan <i>Food Group</i>	Pengeluaran Rata-rata Perkapita Sebulan <i>Average Expenditure Per Capita Per Month</i>	
(1)	(2)	
Padi-padian/ <i>Cereals</i>	75 227	
Umbi-umbian/ <i>Tubers</i>	3 162	
Ikan/ <i>Fish</i>	67 888	
Daging/ <i>Meat</i>	31 127	
Telur dan susu/ <i>Eggs and milk</i>	42 533	
Sayur-sayuran/ <i>Vegetables</i>	55 909	
Kacang-kacangan/ <i>Legumes</i>	7 371	
Buah-buahan/ <i>Fruits</i>	32 379	
Minyak dan lemak/ <i>Oil and fats</i>	12 635	
Bahan minuman/ <i>Beverage stuffs</i>	19 504	
Bumbu-bumbuan/ <i>Spices</i>	22 162	
Konsumsi lainnya/ <i>Miscellaneous food items</i>	14 654	
Makanan dan minuman jadi/ <i>Prepared food and beverages</i>	141 267	
Tembakau dan sirih/ <i>Tobacco and betel</i>	100 906	
Jumlah/Total	2018	626 724
	2017	631 398
	2016	521 028

Sumber: Badan Pusat Statistik Kabupaten Bangka Tengah
 (Diolah dari hasil Survei Sosial Ekonomi Nasional Kor, Maret 2018)
 Source: BPS-Statistics of Bangka Tengah Regency
 (Based on National Socio Economic Survey kor, March 2018)

POPULATION EXPENDITURE AND FOOD CONSUMPTION

Tabel 11.3 Pengeluaran Rata-rata Perkapita Sebulan Menurut Kelompok Bukan Makanan di Kabupaten Bangka Tengah (rupiah), 2018
Table 11.3 Average Expenditure Per Capita Per Month by Non Food Group in Bangka Tengah Regency (rupiahs), 2018

Kelompok Bukan Makanan <i>Non Food Group</i>	Pengeluaran Rata-rata Perkapita Sebulan <i>Average Expenditure Per Capita Per Month</i>	
(1)	(2)	
Perumahan, bahan bakar, penerangan, air <i>Housing and household facility</i>	312 604	
Aneka barang dan jasa/ <i>Goods and services</i>	112 976	
Pakaian, alas kaki, dan tutup kepala <i>Clothing, footwear, and headgear</i>	40 656	
Barang yang tahan lama/ <i>Durable goods</i>	77 605	
Pajak pemakaian dan premi asuransi <i>Taxes and insurances</i>	33 797	
Keperluan pesta dan upacara <i>Parties and ceremonies</i>	9 396	
Jumlah/Total		
	2018	587 034
	2017	529 223
	2016	513 860

Sumber: Badan Pusat Statistik Kabupaten Bangka Tengah
(Diolah dari hasil Survei Sosial Ekonomi Nasional Kor, Maret 2018)
Source: BPS-Statistics of Bangka Tengah Regency
(Based on National Socio Economic Survey kor, March 2018)

**DISTRIBUSI PDRB ADHB
MENURUT LAPANGAN USAHA**

2018

*Distribution of GRDP at
Current Market Price by Industry*

17,09%

**PERDAGANGAN BESAR DAN ECERAN
REPARASI MOBIL DAN SEPEDA MOTOR
MENJADI PENYUMBANG PDRB TERBESAR**

PENJELASAN TEKNIS

TECHNICAL NOTES

1. Penghitungan statistik neraca nasional mengikuti buku petunjuk yang diterbitkan oleh Perserikatan Bangsa Bangsa (PBB) dikenal sebagai Sistem Neraca Nasional (SNN). SNN adalah rekomendasi internasional tentang bagaimana menyusun ukuran aktivitas ekonomi yang sesuai dengan standar neraca baku yang didasarkan pada prinsip-prinsip ekonomi. Rekomendasi yang dimaksud dinyatakan dalam sekumpulan konsep, definisi, klasifikasi, dan aturan neraca yang disepakati secara internasional dalam mengukur indikator tertentu seperti Produk Domestik Bruto (PDB). Salah satu bentuk adaptasi pencatatan statistik nasional adalah melakukan perubahan tahun dasar PDB Indonesia dari tahun 2000 ke 2010. Perubahan tahun dasar PDB dilakukan seiring dengan mengadopsi rekomendasi PBB yang tertuang dalam Sistem Neraca Nasional 2008 (SNA 2008).

2. Produk Domestik Bruto pada tingkat nasional serta Produk Domestik Regional Bruto (PDRB) pada tingkat regional (provinsi) menggambarkan kemampuan suatu wilayah untuk menciptakan nilai tambah pada suatu waktu tertentu. Untuk menyusun PDB maupun PDRB digunakan 2 pendekatan, yaitu lapangan

1. *The method used to estimate national accounts statistics is based on the standard guidelines formed by United Nation known as System of National Accounts (SNA). SNA is the internationally agreed standard set of recommendations on how to compile measures of economic activity in accordance with strict accounting conventions based on economic principles. The recommendations are expressed in term of a set of concepts, definitions, classifications and accounting rules that comprise the internationally agreed standard for measuring indicators such as Gross Domestic Product (GDP). One of the improvement in the national statistical system is to rebase GDP form base year 2000 to 2010 in order to capture current economic condition. It is in line with the United Nations (UN) recommendation on 2008 SNA.*

2. *The basic measure of the value added arising from economic activity is known as Gross Domestic Product at the national level and Gross Regional Domestic Product (GRDP) at the regional level (provinces/regencies/municipalities). To compile these statistics, two approaches have been used, i.e. "production*

usaha dan pengeluaran. Keduanya menyajikan komposisi data nilai tambah dirinci menurut sumber kegiatan ekonomi (lapangan usaha) dan menurut komponen penggunaannya. PDB maupun PDRB dari sisi lapangan usaha merupakan penjumlahan seluruh komponen nilai tambah bruto yang mampu diciptakan oleh sektor-sektor ekonomi atas berbagai aktivitas produksinya. Sedangkan dari sisi pengeluaran menjelaskan tentang penggunaan dari nilai tambah tersebut.

3. PDB menurut lapangan usaha mengalami perubahan klasifikasi dari 9 lapangan usaha menjadi 17 lapangan usaha. PDB menurut lapangan usaha dirinci menurut total nilai tambah dari seluruh sektor ekonomi yang mencakup lapangan usaha Pertanian, Kehutanan, dan Perikanan; Pertambangan dan Penggalian; Industri Pengolahan; Pengadaan Listrik dan Gas; Pengadaan Air, Pengelolaan Sampah, Limbah dan Daur Ulang; Konstruksi; Perdagangan Besar dan Eceran, Reparasi Mobil dan Sepeda Motor; Transportasi dan Pergudangan; Penyediaan Akomodasi dan Makan Minum; Informasi dan Komunikasi; Jasa Keuangan dan Asuransi; Real Estat; Jasa Perusahaan; Administrasi Pemerintahan, Pertahanan dan Jaminan Sosial Wajib; Jasa Pendidikan; Jasa

approach” and “expenditure approach”. The first approach is to measure value added produced by various kinds of economic activities, while the second approach is to measure final uses of the country’s output. In other words, GDP/GRDP is the sum of total value added produced by all economic industries (activities) and the way of using it.

3. *GDP by industry classification changes from 9 sectors to 17 industries. GDP by industry is classified by types of economic activities such as Agriculture, Forestry and Fishing; Mining and Quarrying; Manufacturing; Electricity and Gas; Water supply, Sewerage, Waste Management and Remediation Activities; Construction; Wholesale and Retail Trade; Repair of Motor Vehicles and Motorcycles; Transportation and Storage; Accommodation and Food Service Activities; Information and Communication; Financial and Insurance Activities; Real Estate Activities; Business Activities; Public Administration; Defence and Compulsory Social Security; Education; Human Health and Social Work Activities; and Other Services Activities.*

Kesehatan dan Kegiatan Sosial;
dan Jasa lainnya.

4. PDB menurut pengeluaran mengalami perubahan klasifikasi dimana pengeluaran konsumsi Lembaga Non Profit yang Melayani Rumah Tangga (LNPR) yang sebelumnya termasuk bagian dari pengeluaran konsumsi rumah tangga menjadi komponen terpisah. Sehingga klasifikasi PDB menurut pengeluaran dirinci menjadi 7 komponen yaitu komponen pengeluaran konsumsi rumah tangga, pengeluaran konsumsi LNPR, pengeluaran konsumsi pemerintah, pembentukan modal tetap bruto, perubahan inventori, ekspor barang dan jasa, dan impor barang dan jasa.
4. *GDP by expenditure classification changes where consumption expenditure Non-profit Institutions Serving Households (NPISH) previously included as part of household consumption expenditure is taken out into separate component. So that, GDP by type of expenditures is classified into: household consumption expenditure, NPISH consumption expenditure, government consumption expenditure, gross fixed capital formation, changes in inventories, exports of goods and services, and imports of goods and services.*
5. Pengeluaran konsumsi rumah tangga mencakup berbagai pengeluaran konsumsi akhir rumah tangga atas barang dan jasa untuk memenuhi kebutuhan individu ataupun kelompok secara langsung. Pengeluaran rumah tangga di sini mencakup makanan dan minuman selain restoran; pakaian, alas kaki dan jasa perawatannya; perumahan dan perlengkapan rumah tangga; kesehatan dan pendidikan; transportasi dan komunikasi; restoran dan hotel serta lainnya.
5. *Household consumption expenditures consist of expenditures incurred by households, which are used for both individual or collective needs. Household consumptions are classified into food and beverages other than restaurants; clothing, footwear, and related maintenance services; housing and household equipment; health and education; transport and communication; restaurants and hotels; and others.*

6. Pengeluaran Konsumsi Pemerintah terdiri dari Pengeluaran Konsumsi Individu dan Pengeluaran Konsumsi Kolektif. Barang dan jasa individu merupakan barang dan jasa privat, dimana ciri-ciri barang privat adalah a) Scarcity, yaitu ada kelangkaan/keterbatasan dalam jumlah; b) Excludable consumption, yaitu konsumsi suatu barang dapat dibatasi hanya pada mereka yang memenuhi persyaratan tertentu (biasanya harga); c) Rivalrous competition, yaitu konsumsi oleh satu konsumen akan mengurangi atau menghilangkan kesempatan pihak lain untuk melakukan hal serupa. Contoh barang dan jasa yang dihasilkan pemerintah dan tergolong sebagai barang dan jasa individu adalah jasa pelayanan kesehatan pemerintah di rumah sakit/puskesmas dan jasa pendidikan di sekolah/universitas negeri. Sedangkan barang dan jasa kolektif ekuivalen dengan barang publik yang memiliki ciri a) Non rivalry, yaitu penggunaan satu konsumen terhadap suatu barang tidak mengurangi kesempatan konsumen lain untuk juga mengkonsumsi barang tersebut; b) Non excludable, yaitu apabila suatu barang publik tersedia, maka tidak ada yang dapat menghalangi siapapun untuk memperoleh manfaat dari barang tersebut atau dengan kata lain setiap orang memiliki akses ke barang
6. *Government consumption expenditure consists of Individual Consumption Expenditure and Collective Consumption Expenditure. Individual goods and services are private goods and services, which the characteristics of private goods is a) Scarcity, that there is a scarcity/limited in number; b) Excludable consumption, the consumption of goods can be limited only to those who meet certain requirements (usually the price); c) Rivalrous competition, ie consumption by the consumer will reduce or eliminate the chance of another party to do so. Examples of goods and services produced by government and classified as goods and services of individuals is the government health services in hospitals/health centers and education services in schools/universities. Collective goods and services equivalent to public goods characterized by a) Non-rivalry, namely the use of a consumer for an item does not reduce the chance of another consumer to also consume goods; b) Non-excludable, i.e. when a public good available, then nothing can hinder anyone to benefit from the goods or in other words everyone has access to the goods. Examples of goods and services produced by government and classified as collective goods and services is carried military defense services*

tersebut. Contoh barang dan jasa yang dihasilkan pemerintah dan tergolong sebagai barang dan jasa kolektif adalah jasa pertahanan yang dilakukan TNI dan keamanan yang dilakukan kepolisian.

and the police's security.

7. Pembentukan Modal Tetap Bruto (PMTB) mencakup pengadaan, pembuatan, dan pembelian barang modal. Barang modal dimaksud adalah barang-barang yang digunakan untuk proses produksi, tahan lama atau yang mempunyai umur pemakaian lebih dari satu tahun seperti bangunan, mesin-mesin dan alat angkutan. Termasuk pula di sini perbaikan besar (berat) yang sifatnya memperpanjang umur atau mengubah bentuk atau kapasitas barang modal tersebut. Pengeluaran barang modal untuk keperluan militer juga dicakup sebagai PMTB. Klasifikasi komponen PMTB dibagi menjadi 6 sub komponen yaitu Konstruksi; Mesin dan Peralatan; Kendaraan; Peralatan Lainnya; Cultivated Biological Resources (CBR) dan Produk Kekayaan Intelektual.
7. *Gross Fixed Capital Formation (GFCF) includes procurement, manufacture, and the purchase of capital goods. Capital goods are goods which are used for the production process, durable or have a service life of more than one year such as buildings, machinery, and transportation equipment. Including here: huge improvement that are to extend the life or changing the shape or the capacity of the capital goods. Capital expenditures for military purposes are also covered as GFCF. GFCF component are classified into six sub-components: Construction; Machinery and Equipment; vehicle; Other equipment; Cultivated Biological Resources (CBR) and Intellectual Property Product.*
8. Ekspor barang dan jasa merupakan transaksi perdagangan barang dan jasa dari penduduk (residen) ke bukan penduduk (nonresiden). Impor barang dan jasa adalah transaksi perdagangan dari bukan penduduk ke penduduk. Ekspor atau impor barang terjadi pada saat
8. *Exports of goods and services consist of transactions of goods and services from residents to non-residents. Imports of goods and services consist of transaction of goods and services from non-residents to residents. Exports and imports of goods occur when*

terjadi perubahan hak kepemilikan barang antara penduduk dengan bukan penduduk (dengan atau tanpa perpindahan fisik barang tersebut). Pada PDB dengan tahun dasar 2010, ekspor dan impor barang dirinci menjadi nonmigas dan migas.

there are changes in ownership of goods between residents and non-residents (with or without physical movements of goods across frontiers). On the GDP at 2010 basic year, exports and imports of goods specified into non oil and gas and oil and gas.

9. Produk Domestik Bruto maupun agregat turunannya disajikan dalam 2 (dua) versi penilaian, yaitu atas dasar "harga berlaku" dan atas dasar "harga konstan". Disebut sebagai harga berlaku karena seluruh agregat dinilai dengan menggunakan harga pada tahun berjalan, sedangkan harga konstan penilaiannya didasarkan kepada harga satu tahun dasar tertentu, dalam publikasi ini digunakan harga tahun 2010.

9. *GDP and its aggregations are presented in two forms: at current market prices and at constant base year market prices. In presenting current market prices, all aggregates are valued at current market prices, while base year constant market prices are shown by valuing all aggregates at fixed base year prices. Year of 2010 is used as the base year in this publication.*

10. Laju pertumbuhan Produk Domestik Bruto diperoleh dari perhitungan PDB atas dasar harga konstan. Diperoleh dengan cara mengurangi nilai PDB pada tahun ke-n terhadap nilai pada tahun ke-n-1 (tahun sebelumnya), dibagi dengan nilai pada tahun ke-n-1, dikalikan dengan 100 persen. Laju pertumbuhan menunjukkan perkembangan agregat pendapatan dari satu waktu tertentu terhadap waktu sebelumnya.

10. *Growth rate of Gross Domestic Product is derived from GDP at constant market prices. It is obtained by subtracting the value of GDP year n with the value of GDP year n-1, divided by the value of GDP year n-1 then multiplied by 100 percent. The growth rate of GDP explains the income growth during the given period.*

ULASAN

DESCRIPTION

Selama sepuluh tahun terakhir banyak perubahan yang terjadi pada tatanan global dan lokal yang sangat berpengaruh terhadap perekonomian nasional termasuk di daerah. Salah satu bentuk adaptasi pencatatan statistik nasional adalah melakukan perubahan tahun dasar PDB Indonesia dari tahun 2000 ke 2010. Klasifikasi PDRB menurut lapangan usaha tahun dasar 2000 (2000=100) menggunakan Klasifikasi Lapangan Usaha Indonesia 1990 (KLUI 1990) sedangkan pada PDRB tahun dasar 2010 (2010=100) menggunakan KBLI 2009.

Over the last ten years many changes in the global order and local influence on the national economy including in the area. One form of adaptation of national statistical recording is to change the base year's GDP of Indonesia from 2000 to 2010. Classification of GDP by industrial origin base year 2000 (2000 = 100) using the Classification of Indonesia's Business Sector 1990 (KLUI 1990) while in 2010 GDP base year (2010 = 100) using ISIC 2009.

PDRB Atas Dasar Harga Berlaku (ADHB) Kabupaten Bangka Tengah tahun 2018 mencapai 8,2 triliun rupiah atau meningkat sebesar 3,14 persen dibandingkan tahun sebelumnya. Kenaikan Nilai PDRB ADHB di tahun 2018 sebesar 251,3 miliar rupiah lebih rendah jika dibandingkan dengan tahun 2017 yang memiliki kenaikan nilai sebesar 503 miliar rupiah. Kenaikan nilai PDRB juga menggambarkan adanya kenaikan harga yang mendorong peningkatannya lebih tinggi jika dibandingkan tahun sebelumnya.

GRDP at Current Market Prices Bangka Tengah Regency in 2018 reached 8.2 trillion rupiah an increase of 3.14 percent over the previous year. ADHB rise in GDP value in 2018 amounted to 251.3 billion lower compared to the year 2017 which has increase in value amounted to 503 billion rupiah. The increase in the value of GDP also illustrates the increase in prices encourages the increase is higher than the previous year.

Pertumbuhan PDRB Atas Dasar Harga Konstan (ADHK) biasa disebut dengan pertumbuhan ekonomi yang menggambarkan kenaikan produksi di suatu daerah. PDRB ADHK pada

GRDP Growth at Constant Price is usually called economic growth which represents an increase in production in an area. GRDP at Constant Price in Bangka Tengah Regency 2018 was 5.81 trillion rupiah or grew about 3.42

REGIONAL INCOME

tahun 2018 Kabupaten Bangka Tengah memiliki nilai sebesar 5,81 triliun rupiah atau tumbuh sekitar 3,42 persen. Pertumbuhan ini lebih kecil dibandingkan pertumbuhan pada tahun 2017 yang sebesar 3,46 persen.

percent. This growth is smaller than growth in 2017 which is about 3.46 percent.

Gambar/Figure 12.1
Produk Domestik Regional Bruto Atas Dasar Harga Berlaku di Kabupaten
Bangka Tengah (miliar rupiah), 2015–2018
Gross Regional Domestic Product at Current Market Prices in Bangka Tengah
Regency (billion rupiahs), 2015–2018



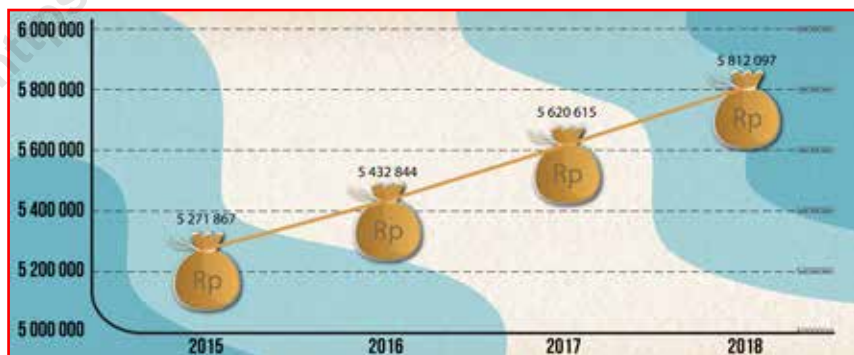
Sumber: Badan Pusat Statistik Kabupaten Bangka Tengah

Source: BPS-Statistics of Bangka Tengah Regency

Catatan /Notes: *) Angka Sementara /Preliminary Figures

**) Angka Sangat Sementara /Very Preliminary Figures

Gambar/Figure 12.2
Produk Domestik Regional Bruto Atas Dasar Harga Konstan 2010 di
Kabupaten Bangka Tengah (miliar rupiah), 2015–2018
Gross Regional Domestic Product at 2010 Constant Market Prices in Bangka
Tengah Regency (billion rupiahs), 2015–2018



Sumber: Badan Pusat Statistik Kabupaten Bangka Tengah

Source: BPS-Statistics of Bangka Tengah Regency

Catatan /Notes: *) Angka Sementara /Preliminary Figures

**) Angka Sangat Sementara /Very Preliminary Figures

REGIONAL INCOME**Tabel
Table****12.1****Produk Domestik Regional Bruto Atas Dasar Harga Berlaku Menurut Lapangan Usaha di Kabupaten Bangka Tengah (miliar rupiah), 2015-2018***Gross Regional Domestic Product at Current Market Prices by Industry in Bangka Tengah Regency (billion rupiahs) 2015-2018*

Lapangan Usaha Industry		2015	2016	2017*	2018**
(1)		(2)	(3)	(4)	(5)
A	Pertanian, Kehutanan, dan Perikanan	1 076 120	1 171 818	1 206 301	1 170 812
B	Pertambangan dan Penggalian	1 432 440	1 369 200	1 377 649	1 256 413
C	Industri Pengolahan	635 090	652 645	713 906	744 065
D	Pengadaan Listrik dan Gas	3 174	3 984	4 764	5 183
E	Pengadaan Air, Pengelolaan Sampah, Limbah dan Daur Ulang	501	545	613	637
F	Konstruksi	707 610	773 625	835 981	908 245
G	Perdagangan Besar dan Eceran; Reparasi Mobil dan Sepeda Motor	1 027 803	1 146 120	1 286 946	1 405 121
H	Transportasi dan Pergudangan	747 592	792 925	857 137	930 042
I	Penyediaan Akomodasi dan Makan Minum	211 316	231 169	253 686	281 167
J	Informasi dan Komunikasi	120 004	129 302	141 399	149 498
K	Jasa Keuangan dan Asuransi	43 248	47 051	50 369	54 847
L	Real Estate	211 393	222 582	238 797	245 986
M, N	Jasa Perusahaan	18 004	18 641	20 118	22 048
O	Administrasi Pemerintahan, Pertahanan dan Jaminan Sosial Wajib	497 910	543 278	586 470	626 404
P	Jasa Pendidikan	201 538	231 780	250 472	268 431
Q	Jasa Kesehatan dan Kegiatan Sosial	95 204	103 985	113 756	117 543
R, S, T, U	Jasa Lainnya	27 218	30 364	33 846	37 155
PDRB/GRDP		7 056 165	7 469 014	7 972 210	8 223 597

Catatan /Notes: *) Angka Sementara /Preliminary Figures

**) Angka Sangat Sementara /Very Preliminary Figures

Sumber: Badan Pusat Statistik Kabupaten Bangka Tengah

Source: BPS-Statistics of Bangka Tengah Regency

Tabel 12.2 **Produk Domestik Regional Bruto Atas Dasar Harga Konstan 2010 Menurut Lapangan Usaha di Kabupaten Bangka Tengah (miliar rupiah), 2015-2018**
Gross Regional Domestic Product at 2010 Constant Market Prices by Industry in Bangka Tengah Regency (billion rupiahs), 2015-2018

Lapangan Usaha Industry		2015	2016	2017*	2018**
(1)		(2)	(3)	(4)	(5)
A	Pertanian, Kehutanan, dan Perikanan	750 236	786 742	791 936	839 683
B	Pertambangan dan Penggalian	1 125 122	1 078 951	1 052 794	1 012 427
C	Industri Pengolahan	556 009	570 467	608 068	600 916
D	Pengadaan Listrik dan Gas	2 305	2 554	2 699	2 882
E	Pengadaan Air, Pengelolaan Sampah, Limbah dan Daur Ulang	349	366	397	386
F	Konstruksi	506 601	542 382	563 240	588 982
G	Perdagangan Besar dan Eceran; Reparasi Mobil dan Sepeda Motor	819 918	863 730	928 356	980 397
H	Transportasi dan Pergudangan	490 062	511 700	546 400	589 279
I	Penyediaan Akomodasi dan Makan Minum	143 582	149 499	156 938	168 461
J	Informasi dan Komunikasi	107 028	113 668	122 211	130 117
K	Jasa Keuangan dan Asuransi	31 162	33 032	33 719	34 051
L	Real Estate	147 597	150 711	156 203	157 965
M, N	Jasa Perusahaan	13 607	13 637	14 088	14 818
O	Administrasi Pemerintahan, Pertahanan dan Jaminan Sosial Wajib	356 709	378 159	392 662	427 146
P	Jasa Pendidikan	132 363	142 556	149 907	160 785
Q	Jasa Kesehatan dan Kegiatan Sosial	68 883	73 305	78 345	79 583
R, S, T, U	Jasa Lainnya	20 334	21 385	22 653	24 219
PDRB/GRDP		5 271 867	5 432 844	5 620 615	5 812 097

Catatan /Notes: *) Angka Sementara /Preliminary Figures

**) Angka Sangat Sementara /Very Preliminary Figures

Sumber: Badan Pusat Statistik Kabupaten Bangka Tengah

Source: BPS-Statistics of Bangka Tengah Regency

REGIONAL INCOME**Tabel
Table****12.3****Distribusi Produk Domestik Regional Bruto Atas Dasar Harga Berlaku Menurut Lapangan Usaha di Kabupaten Bangka Tengah (persen), 2015-2018***Distribution of Gross Regional Domestic Product at Current Market Prices by Industry in Bangka Tengah Regency (percent), 2015-2018*

	Lapangan Usaha Industry	2015	2016	2017*	2018**
	(1)	(2)	(3)	(4)	(5)
A	Pertanian, Kehutanan, dan Perikanan	15.25	15.69	15.13	14.24
B	Pertambangan dan Penggalian	20.30	18.33	17.28	15.28
C	Industri Pengolahan	9.00	8.74	8.95	9.05
D	Pengadaan Listrik dan Gas	0.04	0.05	0.06	0.06
E	Pengadaan Air, Pengelolaan Sampah, Limbah dan Daur Ulang	0.01	0.01	0.01	0.01
F	Konstruksi	10.03	10.36	10.49	11.04
G	Perdagangan Besar dan Eceran; Reparasi Mobil dan Sepeda Motor	14.57	15.34	16.14	17.09
H	Transportasi dan Pergudangan	10.59	10.62	10.75	11.31
I	Penyediaan Akomodasi dan Makan Minum	2.99	3.10	3.18	3.42
J	Informasi dan Komunikasi	1.69	1.73	1.77	1.82
K	Jasa Keuangan dan Asuransi	0.61	0.63	0.63	0.66
L	Real Estate	3.00	2.98	3.00	2.99
M, N	Jasa Perusahaan	0.26	0.25	0.25	0.27
O	Administrasi Pemerintahan, Pertahanan dan Jaminan Sosial Wajib	7.06	7.27	7.36	7.62
P	Jasa Pendidikan	2.86	3.10	3.14	3.26
Q	Jasa Kesehatan dan Kegiatan Sosial	1.35	1.39	1.43	1.43
R, S, T, U	Jasa Lainnya	0.39	0.41	0.43	0.45
	PDRB/GRDP	100.00	100.00	100.00	100.00

Catatan /Notes: *) Angka Sementara /Preliminary Figures

**) Angka Sangat Sementara /Very Preliminary Figures

Sumber: Badan Pusat Statistik Kabupaten Bangka Tengah

Source: BPS-Statistics of Bangka Tengah Regency

Tabel 12.4 Laju Pertumbuhan Produk Domestik Regional Bruto Atas Dasar Harga Konstan 2010 Menurut Lapangan Usaha di Kabupaten Bangka Tengah (miliar rupiah), 2015-2018
Growth Rate of Gross Regional Domestic Product at 2010 Constant Market Prices by Industry in Bangka Tengah Regency (billion rupiahs), 2015-2018

Lapangan Usaha Industry		2015	2016	2017*	2018**
(1)		(2)	(3)	(4)	(5)
A	Pertanian, Kehutanan, dan Perikanan	9.55	4.87	0.66	6.03
B	Pertambangan dan Penggalian	0.78	-4.10	-2.42	-3.83
C	Industri Pengolahan	-31.02	2.60	6.59	-1.18
D	Pengadaan Listrik dan Gas	9.73	10.76	5.67	6.8
E	Pengadaan Air, Pengelolaan Sampah, Limbah dan Daur Ulang	8.56	4.81	8.23	-2.69
F	Konstruksi	8.56	7.06	3.85	4.57
G	Perdagangan Besar dan Eceran; Reparasi Mobil dan Sepeda Motor	6.34	5.34	7.48	5.6
H	Transportasi dan Pergudangan	4.92	4.42	6.78	7.85
I	Penyediaan Akomodasi dan Makan Minum	7.88	4.12	4.98	7.34
J	Informasi dan Komunikasi	7.60	6.20	7.51	6.47
K	Jasa Keuangan dan Asuransi	8.06	6.00	2.08	0.98
L	Real Estate	6.19	2.11	3.64	1.13
M, N	Jasa Perusahaan	6.97	0.22	3.31	5.19
O	Administrasi Pemerintahan, Pertahanan dan Jaminan Sosial Wajib	9.98	6.01	3.84	8.78
P	Jasa Pendidikan	9.06	7.70	5.16	7.26
Q	Jasa Kesehatan dan Kegiatan Sosial	8.79	6.42	6.86	1.58
R, S, T, U	Jasa Lainnya	5.84	5.17	5.93	6.91
PDRB/GRDP		0.31	3.05	3.46	3.41

Catatan /Notes: *) Angka Sementara /Preliminary Figures

**) Angka Sangat Sementara /Very Preliminary Figures

Sumber: Badan Pusat Statistik Kabupaten Bangka Tengah

Source: BPS-Statistics of Bangka Tengah Regency

REGIONAL INCOME

Tabel 12.5 Indeks Harga Implisit Produk Domestik Regional Bruto Menurut Lapangan Usaha di Kabupaten Bangka Tengah (2010=100), 2015-2018
Implicit Price Index of Gross Regional Domestic Product by Industry in Bangka Tengah Regency (2010=100), 2015-2018

	Lapangan Usaha Industry	2015	2016	2017*	2018**
	(1)	(2)	(3)	(4)	(5)
A	Pertanian, Kehutanan, dan Perikanan	143,44	148,95	152,32	139,43
B	Pertambangan dan Penggalian	127,31	126,90	130,86	124,10
C	Industri Pengolahan	114,22	114,41	117,41	123,82
D	Pengadaan Listrik dan Gas	137,66	156,02	176,52	179,86
E	Pengadaan Air, Pengelolaan Sampah, Limbah dan Daur Ulang	143,41	148,78	154,66	165,11
F	Konstruksi	139,68	142,63	148,42	154,21
G	Perdagangan Besar dan Eceran; Reparasi Mobil dan Sepeda Motor	125,35	132,69	138,63	143,32
H	Transportasi dan Pergudangan	152,55	154,96	156,87	157,83
I	Penyediaan Akomodasi dan Makan Minum	147,17	154,63	161,65	166,90
J	Informasi dan Komunikasi	112,12	113,75	115,70	114,90
K	Jasa Keuangan dan Asuransi	138,79	142,44	149,38	161,07
L	Real Estate	143,22	147,69	152,88	155,72
M, N	Jasa Perusahaan	132,32	136,69	142,81	148,79
O	Administrasi Pemerintahan, Pertahanan dan Jaminan Sosial Wajib	139,58	143,66	149,36	146,65
P	Jasa Pendidikan	152,26	162,59	167,08	166,95
Q	Jasa Kesehatan dan Kegiatan Sosial	138,21	141,85	145,20	147,70
R, S, T, U	Jasa Lainnya	133,85	141,98	149,41	153,41
	PDRB/GRDP	133,85	137,48	141,84	141,49

Catatan /Notes: *) Angka Sementara /Preliminary Figures

**) Angka Sangat Sementara /Very Preliminary Figures

Sumber: Badan Pusat Statistik Kabupaten Bangka Tengah

Source: BPS-Statistics of Bangka Tengah Regency

Tabel 12.6 Laju Implisit Produk Domestik Regional Bruto Menurut Lapangan Usaha di Kabupaten Bangka Tengah, 2015-2018
Implicit Growth Rate of Gross Regional Domestic Product by Industry in Bangka Tengah Regency, 2015-2018

	Lapangan Usaha Industry	2015	2016	2017*	2018**
	(1)	(2)	(3)	(4)	(5)
A	Pertanian, Kehutanan, dan Perikanan	9.11	3.84	2.27	-8.46
B	Pertambangan dan Penggalian	-0.37	-0.32	3.12	-5.16
C	Industri Pengolahan	1.65	0.16	2.62	5.47
D	Pengadaan Listrik dan Gas	5.75	13.34	13.14	1.89
E	Pengadaan Air, Pengelolaan Sampah, Limbah dan Daur Ulang	6.37	3.74	3.95	6.76
F	Konstruksi	5.10	2.12	4.06	3.90
G	Perdagangan Besar dan Eceran; Reparasi Mobil dan Sepeda Motor	5.24	5.86	4.47	3.39
H	Transportasi dan Pergudangan	6.87	1.58	1.23	0.61
I	Penyediaan Akomodasi dan Makan Minum	5.79	5.07	4.54	3.25
J	Informasi dan Komunikasi	1.12	1.45	1.71	-0.70
K	Jasa Keuangan dan Asuransi	3.44	2.63	4.87	7.83
L	Real Estate	3.64	3.12	3.51	1.86
M, N	Jasa Perusahaan	3.31	3.31	4.47	4.19
O	Administrasi Pemerintahan, Pertahanan dan Jaminan Sosial Wajib	5.75	2.92	3.96	-1.81
P	Jasa Pendidikan	7.24	6.78	2.76	-0.08
Q	Jasa Kesehatan dan Kegiatan Sosial	6.68	2.64	2.36	1.72
R, S, T, U	Jasa Lainnya	6.36	6.07	5.23	2.68
	PDRB/GRDP	5.15	2.71	3.17	-0.25

Catatan /Notes: *) Angka Sementara /Preliminary Figures

**) Angka Sangat Sementara /Very Preliminary Figures

Sumber: Badan Pusat Statistik Kabupaten Bangka Tengah

Source: BPS-Statistics of Bangka Tengah Regency

REGIONAL INCOME

Tabel 12.6 Laju Implisit Produk Domestik Regional Bruto Menurut Lapangan Usaha di Kabupaten Bangka Tengah, 2015-2018
Table Implicit Growth Rate of Gross Regional Domestic Product by Industry in Bangka Tengah Regency, 2015-2018

	Lapangan Usaha Industry	2015	2016	2017*	2018**
	(1)	(2)	(3)	(4)	(5)
A	Pertanian, Kehutanan, dan Perikanan	9,11	3,84	2,27	-8,46
B	Pertambangan dan Penggalian	-0,37	-0,32	3,12	-5,16
C	Industri Pengolahan	1,65	0,16	2,62	5,47
D	Pengadaan Listrik dan Gas	5,75	13,34	13,14	1,89
E	Pengadaan Air, Pengelolaan Sampah, Limbah dan Daur Ulang	6,37	3,74	3,95	6,76
F	Konstruksi	5,10	2,12	4,06	3,90
G	Perdagangan Besar dan Eceran; Reparasi Mobil dan Sepeda Motor	5,24	5,86	4,47	3,39
H	Transportasi dan Pergudangan	6,87	1,58	1,23	0,61
I	Penyediaan Akomodasi dan Makan Minum	5,79	5,07	4,54	3,25
J	Informasi dan Komunikasi	1,12	1,45	1,71	-0,70
K	Jasa Keuangan dan Asuransi	3,44	2,63	4,87	7,83
L	Real Estate	3,64	3,12	3,51	1,86
M, N	Jasa Perusahaan	3,31	3,31	4,47	4,19
O	Administrasi Pemerintahan, Pertahanan dan Jaminan Sosial Wajib	5,75	2,92	3,96	-1,81
P	Jasa Pendidikan	7,24	6,78	2,76	-0,08
Q	Jasa Kesehatan dan Kegiatan Sosial	6,68	2,64	2,36	1,72
R, S, T, U	Jasa Lainnya	6,36	6,07	5,23	2,68
	PDRB/GRDP	5,15	2,71	3,17	-0,25

Catatan /Notes: *) Angka Sementara /Preliminary Figures

**) Angka Sangat Sementara /Very Preliminary Figures

Sumber: Badan Pusat Statistik Kabupaten Bangka Tengah

Source: BPS-Statistics of Bangka Tengah Regency

Tabel 12.7 **Produk Domestik Regional Bruto Atas Dasar Harga Berlaku Menurut Pengeluaran di Kabupaten Bangka Tengah (juta rupiah), 2015-2018**
Gross Regional Domestic Product at Current Market Prices by Expenditure in Bangka Tengah Regency (million rupiahs) 2015-2018

Pengeluaran <i>Expenditure</i>	2015	2016	2017*	2018**
(1)	(2)	(3)	(4)	(5)
1. Pengeluaran Konsumsi Rumah Tangga/ <i>Household Final Consumption Expenditure</i>	4 330 177	4 942 668	5 504 931	5 947 701
2. Pengeluaran Konsumsi LNPRT/ <i>NPISH Final Consumption Expenditure</i>	48 619	56 504	63 078	72 587
3. Pengeluaran Konsumsi Pemerintah/ <i>Government Final Consumption Expenditure</i>	847 240	958 857	1 036 714	1 093 062
4. Pembentukan Modal Tetap Bruto/ <i>Gross Fixed Capital Formation</i>	1 697 499	1 970 794	2 192 381	2 442 914
5. Perubahan Inventori/ <i>Changes in Inventories</i>	74 837	40 257	28 484	30 184
6. Ekspor/ <i>Export</i>	2 860 858	3 087 256	3 847 956	4 176 851
7. Impor/ <i>Import</i>	2 803 065	3 587 322	4 701 333	5 539 703
PDRB/GRDP	7 056 165	7 469 014	7 972 210	8 223 597

Catatan /Notes: *) Angka Sementara /*Preliminary Figures*

**) Angka Sangat Sementara /*Very Preliminary Figures*

Sumber: Badan Pusat Statistik Kabupaten Bangka Tengah

Source: BPS-Statistics of Bangka Tengah Regency

REGIONAL INCOME

Tabel 12.8 **Produk Domestik Regional Bruto Atas Dasar Harga Konstan 2010 Menurut Pengeluaran di Kabupaten Bangka Tengah (juta rupiah), 2015-2018**
Gross Regional Domestic Product at 2010 Constant Market Prices by Expenditure in Bangka Tengah Regency (million rupiahs), 2015-2018

Pengeluaran <i>Expenditure</i>	2015	2016	2017*	2018**
(1)	(2)	(3)	(4)	(5)
1. Pengeluaran Konsumsi Rumah Tangga/ <i>Household Final Consumption Expenditure</i>	3 212 812	3 462 991	3 644 858	3 813 498
2. Pengeluaran Konsumsi LNPRT/ <i>NPISH Final Consumption Expenditure</i>	35 208	38 713	41 186	44 143
3. Pengeluaran Konsumsi Pemerintah/ <i>Government Final Consumption Expenditure</i>	593 125	617 610	651 120	668 410
4. Pembentukan Modal Tetap Bruto/ <i>Gross Fixed Capital Formation</i>	1 179 113	1 274 678	1 334 958	1 430 445
5. Perubahan Inventori/ <i>Changes in Inventories</i>	74 614	39 792	26 942	30 881
6. Ekspor/ <i>Export</i>	2 408 236	2 418 294	2 942 156	3 138 162
7. Impor/ <i>Import</i>	2 231 242	2 419 234	3 020 606	3 313 443
PDRB/GRDP	5 271 866	5 432 844	5 620 615	5 812 097

Catatan /Notes: *) Angka Sementara /*Preliminary Figures*

**) Angka Sangat Sementara /*Very Preliminary Figures*

Sumber: Badan Pusat Statistik Kabupaten Bangka Tengah

Source: BPS-Statistics of Bangka Tengah Regency

Tabel
Table 12.9

Distribusi Produk Domestik Regional Bruto Atas Dasar Harga Berlaku Menurut Pengeluaran di Kabupaten Bangka Tengah (persen), 2015-2018

Distribution of Gross Regional Domestic Product at Current Market Prices by Expenditure in Bangka Tengah Regency (percent), 2015-2018

Pengeluaran <i>Expenditure</i>	2015	2016	2017*	2018**
(1)	(2)	(3)	(4)	(5)
1. Pengeluaran Konsumsi Rumah Tangga/ <i>Household Final Consumption Expenditure</i>	61,37	66,18	69,05	72,32
2. Pengeluaran Konsumsi LNPRT/ <i>NPISH Final Consumption Expenditure</i>	0,69	0,76	0,79	0,88
3. Pengeluaran Konsumsi Pemerintah/ <i>Government Final Consumption Expenditure</i>	12,01	12,84	13,00	13,29
4. Pembentukan Modal Tetap Bruto/ <i>Gross Fixed Capital Formation</i>	24,06	26,39	27,50	29,71
5. Perubahan Inventori/ <i>Changes in Inventories</i>	1,06	0,54	0,36	0,37
6. Ekspor/ <i>Export</i>	40,54	41,33	48,27	50,79
7. Impor/ <i>Import</i>	39,73	48,03	58,97	67,36
PDRB/<i>GRDP</i>	100,00	100,00	100,00	100,00

Catatan /*Notes*: *) Angka Sementara /*Preliminary Figures*

**) Angka Sangat Sementara /*Very Preliminary Figures*

Sumber: Badan Pusat Statistik Kabupaten Bangka Tengah

Source: *BPS-Statistics of Bangka Tengah Regency*

REGIONAL INCOME

Tabel 12.10 Laju Pertumbuhan Produk Domestik Regional Bruto Atas Dasar Harga Konstan 2010 Menurut Pengeluaran di Kabupaten Bangka Tengah (miliar rupiah), 2015-2018
Growth Rate of Gross Regional Domestic Product at 2010 Constant Market Prices by Expenditure in Bangka Tengah Regency (billion rupiahs), 2015-2018

Pengeluaran <i>Expenditure</i>	2015	2016	2017*	2018**
(1)	(2)	(3)	(4)	(5)
1. Pengeluaran Konsumsi Rumah Tangga/ <i>Household Final Consumption Expenditure</i>	5,53	7,79	5,25	4,63
2. Pengeluaran Konsumsi LNPRT/ <i>NPISH Final Consumption Expenditure</i>	7,83	9,96	6,39	7,18
3. Pengeluaran Konsumsi Pemerintah/ <i>Government Final Consumption Expenditure</i>	4,68	4,13	5,43	2,66
4. Pembentukan Modal Tetap Bruto/ <i>Gross Fixed Capital Formation</i>	5,93	8,10	4,73	7,15
5. Perubahan Inventori/ <i>Changes in Inventories</i> ***	-17,26	-46,67	-32,29	14,62
6. Ekspor/ <i>Export</i>	-27,79	0,42	21,66	6,66
7. Impor/ <i>Import</i>	-23,76	8,43	24,86	9,69
PDRB/GRDP	0,31	3,05	3,46	3,41

Catatan /Notes: *) Angka Sementara /*Preliminary Figures*

**) Angka Sangat Sementara /*Very Preliminary Figures*

***) Laju pertumbuhan tidak ditampilkan/ *growth rate is not shown*

Sumber: Badan Pusat Statistik Kabupaten Bangka Tengah

Source: BPS-Statistics of Bangka Tengah Regency

Tabel 12.11 Laju Implisit Produk Domestik Regional Bruto Menurut Pengeluaran di Kabupaten Bangka Tengah, 2015-2018
Table 12.11 *Implicit Growth Rate of Gross Regional Domestic Product by Expenditure in Bangka Tengah Regency, 2015-2018*

Pengeluaran <i>Expenditure</i>	2015	2016	2017*	2018**
(1)	(2)	(3)	(4)	(5)
1. Pengeluaran Konsumsi Rumah Tangga/ <i>Household Final Consumption Expenditure</i>	4,80	5,90	5,82	3,27
2. Pengeluaran Konsumsi LNPRT/NPISH Final Consumption Expenditure	8,87	5,70	4,93	7,37
3. Pengeluaran Konsumsi Pemerintah/ <i>Government Final Consumption Expenditure</i>	6,07	8,69	2,56	2,71
4. Pembentukan Modal Tetap Bruto/ <i>Gross Fixed Capital Formation</i>	5,66	7,40	6,22	3,99
5. Perubahan Inventori/ <i>Changes in Inventories</i> ***	-1,52	0,87	4,50	-7,55
6. Ekspor/ <i>Export</i>	1,13	7,46	2,45	1,77
7. Impor/ <i>Import</i>	3,39	18,03	4,96	7,42
PDRB/GRDP	5,15	2,71	3,17	-0,25

Catatan /Notes: *) Angka Sementara /*Preliminary Figures*

**) Angka Sangat Sementara /*Very Preliminary Figures*

***) Laju pertumbuhan tidak ditampilkan/ *growth rate is not shown*

Sumber: Badan Pusat Statistik Kabupaten Bangka Tengah

Source: BPS-Statistics of Bangka Tengah Regency

**DISTRIBUSI PDRB ADHB
MENURUT KAB/KOTA**

2018

*Distribution of GRDP at Current
Market Price by Regency/
Municipality*



**BANGKA TENGAH MENYUMBANG 11,18 PERSEN
PDRB PROVINSI KEP. BANGKA BELITUNG,
PERINGKAT KE-6 DARI SELURUH KAB/KOTA**

PENJELASAN TEKNIS

TECHNICAL NOTES

1. Penduduk adalah mereka yang sudah menetap di suatu wilayah paling sedikit 6 bulan atau kurang dari 6 bulan tetapi bermaksud untuk menetap.
 2. Laju pertumbuhan produk domestik bruto (PDB) atas dasar harga konstan diperoleh dengan mengurangi nilai pada tahun ke n dengan nilai pada tahun ke $(n-1)$ dibagi dengan nilai pada tahun ke $(n-1)$ dikalikan dengan 100 persen. Laju pertumbuhan PDB menunjukkan tingkat perkembangan riil dari agregat pendapatan untuk masing-masing tahun dibandingkan dengan tahun sebelumnya.
 3. Garis Kemiskinan adalah tingkat minimum pendapatan yang dianggap perlu dipenuhi untuk memperoleh standar hidup yang mencukupi di suatu negara
1. *Residents are those who have settled in an area of at least 6 months or less than 6 months but intends to settle.*
 2. *The growth rate of gross domestic product (GDP) at constant prices is obtained by subtracting the value in year n with the value in the year to the $(n-1)$ divided by the value in the year to the $(n-1)$ multiplied by 100 percent. The growth rate of the GDP shows the level of real development of aggregate income for each year compared with the previous year.*
 3. *The poverty line is the minimum level of income deemed to be met to obtain adequate living standards in a country*

ULASAN**DESCRIPTION**

Jumlah penduduk setiap provinsi di wilayah Kepulauan Bangka Belitung mengalami peningkatan setiap tahunnya. Secara regional, wilayah Kepulauan Bangka Belitung, kabupaten yang memiliki jumlah penduduk terbanyak pada tahun 2018 adalah Kabupaten Bangka dengan jumlah penduduk 330.793 jiwa. Sedangkan kabupaten yang memiliki jumlah penduduk terendah adalah Kabupaten Belitung Timur yaitu 127.064 jiwa.

Jika melihat capaian Indeks Pembangunan Manusia (IPM) pada tahun 2018, Kabupaten yang memiliki IPM tertinggi di Provinsi Kepulauan Bangka Belitung adalah Kota Pangkalpinang yaitu 77,43 persen. Kabupaten Bangka Tengah sendiri masih berada di urutan ke lima dengan nilai IPM sebesar 69,52 persen. Sedangkan IPM terendah dimiliki oleh Kabupaten Bangka Selatan, yaitu sebesar 65,98 persen. Sebagai informasi, penghitungan IPM ini telah menggunakan metode baru.

Dari sisi ekonomi, pada tahun 2018, laju pertumbuhan ekonomi enam dari tujuh kabupaten/kota di wilayah Kepulauan Bangka Belitung mengalami penurunan dibandingkan tahun sebelumnya. Kabupaten/kota yang mengalami penurunan ekonomi tertinggi adalah Kabupaten

Generally, all provinces in Kepulauan Bangka Belitung has increased population in every year. In Regional Kepulauan Bangka Belitung, Bangka Regency has the biggest population in 2018 (330,793 people). Whereas, the smallest population was in Belitung Timur (127,064people)

For Human Development Index (HDI) achievement, in 2018 the highest index was placed by Pangkalpiang Municipality at 77.43 percent. Bangka Tengah Regency are still at 5th place with value of IPM at 69.52. Whereas the lowest HDI was placed by Bangka Selatan Regency at 65.98 percent. For infomation, HDI calculation has been using new method.

From the economic side, in 2018, the economic growth rate of six of the seven regency/municipal in the Kepulauan Bangka Belitung region decrease compared to the previous year. Regencies/Municipality experiencing the highest economic decline are Belitung Regency that

Belitung yaitu sebesar 4,96 persen. Sedangkan Kabupaten Bangka Tengah dan Bangka Selatan mengalami penurunan ekonomi terendah yaitu sebesar 0,05 persen. Sementara di Kota Pangkalpinang mengalami peningkatan ekonomi sebesar 0,02 persen.

Dalam hal angka kemiskinan, kabupaten yang mempunyai penduduk miskin paling banyak adalah Kabupaten Belitung yaitu sebesar 14,00 ribu jiwa. Untuk Kabupaten Bangka Tengah sendiri memiliki 11,12 ribu jiwa penduduk miskin, turun sekitar 2.800 penduduk jika dibandingkan dengan tahun lalu. Sedangkan kabupaten yang jumlah penduduk miskinnya terendah adalah Kabupaten Bangka Barat yaitu sebesar 6,35 ribu jiwa.

is equal to 4.96 percent. While Bangka Tengah and Bangka Selatan Regency has the lowest economic downturn ie 0,05 percent. Meanwhile, Pangkalpinang Municipality experiencing growth economic ie 0.02 percent.

in terms of poverty rates, the Regency with the most poor people is Belitung Regency, which is 14.00 thousand people. For Bangka Tengah Regency has 11.12 thousand poor people, an decrease of about 2.800 residents if compared with last year. While the lowest poor Regency is Bangka Barat Regency that is 6.35 thousand people.

Gambar/Figure 13.1
Jumlah Penduduk Menurut Kabupaten/Kota
di Provinsi Kepulauan Bangka Belitung (ribu), 2018
Population by Regency/Municipal in Kepulauan Bangka Belitung Province
(thousand), 2018



Sumber: Proyeksi Penduduk Indonesia 2010–2035
 Source: Indonesia Population Projection 2010–2035

Gambar/Figure 13.2
Jumlah Penduduk Miskin Menurut Kabupaten/Kota
di Provinsi Kepulauan Bangka Belitung (ribu), 2018
Poor Population by Regency/Municipal in Kepulauan Bangka Belitung Province
(thousand), 2018



Sumber: Badan Pusat Statistik Provinsi Kepulauan Bangka Belitung
 Source: BPS-Statistics of Kepulauan Bangka Belitung Province

Tabel 13.1 Jumlah Penduduk Menurut Kabupaten/Kota di Provinsi Kepulauan Bangka Belitung (ribu), 2014–2018
Table Population by Regency/Municipality in Bangka Belitung Province (thousand), 2014–2018

Kabupaten/Kota Regency/Municipality	2014	2015	2016	2017	2018
(1)	(2)	(3)	(4)	(5)	(6)
1. Bangka	304 485	311 085	317 735	324 305	330 793
2. Belitung	171 271	175 048	178 721	182 418	186 155
3. Bangka Barat	192 395	196 598	200 684	204 778	209 011
4. Bangka Tengah	177 218	180 903	184 720	188 603	192 429
5. Bangka Selatan	189 492	193 583	197 670	201 782	205 901
6. Belitung Timur	117 026	119 394	121 971	124 587	127 064
7. Pangkal Pinang	191 994	196 202	200 326	204 392	208 520
Kepulauan Bangka Belitung	1 343 881	1 372 813	1 401 827	1 430 865	1 459 873

Sumber: Proyeksi Penduduk Indonesia 2010–2035

Source: Indonesia Population Projection 2010–2035

REGENCY/MUNICIPAL COMPARISON

Tabel 13.2 Tingkat Partisipasi Angkatan Kerja (TPAK) Kabupaten/Kota di Kepulauan Bangka Belitung (persen), 2015- 2018
Table Labor Force Participation Rate by Regency/Municipality in Kepulauan Bangka Belitung Province (percent), 2015- 2018

Kabupaten/Kota <i>Regency/Municipality</i>	2015	2016	2017	2018
(1)	(2)	(3)	(4)	(5)
Bangka	63,88	...	65,75	64,10
Belitung	67,64	...	69,29	70,36
Bangka Barat	65,47	...	68,17	70,47
Bangka Tengah	66,48	...	69,26	70,99
Bangka Selatan	70,32	...	64,70	67,40
Belitung Timur	68,11	...	68,00	71,93
Pangkalpinang	67,41	...	63,42	63,64
Kepulauan Bangka Belitung	66,71	68,93	66,72	67,79

Sumber: Badan Pusat Statistik Provinsi Kepulauan Bangka Belitung
Source: BPS-Statistics of Kepulauan Bangka Belitung Province

Tabel 13.3 Tingkat Pengangguran Terbuka (TPT) Kabupaten/Kota di Kepulauan Bangka Belitung (persen), 2015 - 2018
Open Unemployment Rate (OURs) by Regency/Municipality in Kepulauan Bangka Belitung Province (percent), 2015 - 2018

Kabupaten/Kota Regency/Municipality	2015	2016	2017	2018
(1)	(2)	(3)	(4)	(5)
Bangka	8,87	...	4,29	4,12
Belitung	4,57	...	2,57	2,93
Bangka Barat	5,92	...	4,23	3,11
Bangka Tengah	6,58	...	3,38	3,93
Bangka Selatan	2,01	...	2,74	4,35
Belitung Timur	2,55	...	2,62	1,50
Pangkalpinang	10,64	...	5,80	4,70
Kepulauan Bangka Belitung	6,29	2,60	3,78	3,65

Sumber: Badan Pusat Statistik Provinsi Kepulauan Bangka Belitung
 Source: BPS-Statistics of Kepulauan Bangka Belitung Province

REGENCY/MUNICIPAL COMPARISON

Tabel 13.4 **Angka Harapan Hidup Menurut Kabupaten/Kota di Kepulauan Bangka Belitung (ribu orang), 2015 - 2018**
Life Expectancy by Regency/Municipality in Bangka Belitung (thousands of people), 2015 - 2018

Kabupaten/Kota <i>Regency/Municipality</i>	2015	2016	2017	2018
(1)	(2)	(3)	(4)	(5)
Bangka	70,48	70,52	70,56	70,73
Belitung	70,32	70,38	70,44	70,64
Bangka Barat	69,47	69,52	69,56	69,73
Bangka Tengah	70,28	70,38	70,49	70,78
Bangka Selatan	66,86	66,99	67,13	67,47
Belitung Timur	71,23	71,30	71,37	71,59
Pangkalpinang	72,51	72,57	72,26	72,86
Kepulauan Bangka Belitung	69,88	69,92	69,95	70,18

Sumber: Badan Pusat Statistik Provinsi Kepulauan Bangka Belitung
Source: BPS-Statistics of Kepulauan Bangka Belitung Province

Tabel 13.5 Rata-Rata Lama Sekolah (RLS) Menurut Kabupaten/Kota di Kepulauan Bangka Belitung (ribu orang), 2015 - 2018
Table Mean Years of Schooling (MYS) by Regency/Municipality in Bangka Belitung (thousands people), 2015 - 2018

Kabupaten/Kota Regency/Municipality	2015	2016	2017	2018
(1)	(2)	(3)	(4)	(5)
Bangka	7,94	7,96	8,19	8,20
Belitung	8,09	8,10	8,11	8,15
Bangka Barat	6,68	6,89	7,06	7,18
Bangka Tengah	6,70	6,71	6,79	6,18
Bangka Selatan	5,88	5,96	6,12	6,36
Belitung Timur	7,91	7,95	8,00	8,14
Pangkalpinang	9,75	9,76	9,77	9,78
Kepulauan Bangka Belitung	7,46	7,62	7,78	7,84

Sumber: Badan Pusat Statistik Provinsi Kepulauan Bangka Belitung
 Source: BPS-Statistics of Kepulauan Bangka Belitung Province

REGENCY/MUNICIPAL COMPARISON

Tabel 13.6 Indeks Pembangunan Manusia (IPM) Kabupaten/Kota di Kepulauan Bangka Belitung (Metode Baru), 2015 - 2018
Human Development Index (HDI) by Regency/Municipality in Kepulauan Bangka Belitung Province (New Method), 2015 - 2018

Kabupaten/Kota <i>Regency/Municipality</i>	2015	2016	2017	2018
(1)	(2)	(3)	(4)	(5)
Bangka	70,03	70,43	71,09	71,80
Belitung	70,29	70,81	70,93	71,70
Bangka Barat	67,23	67,60	67,94	68,68
Bangka Tengah	68,66	68,76	68,99	69,52
Bangka Selatan	63,89	64,57	65,02	65,98
Belitung Timur	68,83	69,30	69,57	70,22
Pangkalpinang	76,61	76,73	76,86	77,43
Kepulauan Bangka Belitung	69,05	69,55	69,99	70,67

Sumber: Badan Pusat Statistik Provinsi Kepulauan Bangka Belitung
Source: BPS-Statistics of Kepulauan Bangka Belitung Province

Tabel 13.7 PDRB Atas Dasar Harga Berlaku Kabupaten/Kota di Kepulauan Bangka Belitung (juta rupiah), 2015 - 2018
Table 13.7 GRDP at Current Market Prices of Regency/Municipality in Kepulauan Bangka Belitung Province (million rupiahs), 2015 - 2018

Kabupaten/Kota Regency/Municipality	2015	2016	2017*	2018**
(1)	(2)	(3)	(4)	(5)
Bangka	11,001,415	11,771,681	12,807,936	13,317,813
Belitung	7,328,169	8,000,984	8,738,187	9,327,224
Bangka Barat	11,473,024	12,249,433	13,221,427	13,833,070
Bangka Tengah	7,056,165	7,469,014	7,972,210	8,223,597
Bangka Selatan	6,947,753	7,541,524	8,165,173	8,454,819
Belitung Timur	6,125,942	6,604,204	7,151,803	7,409,393
Pangkalpinang	10,234,632	11,116,493	12,108,566	12,987,788
Kepulauan Bangka Belitung	60,987,325	65,048,232	69,861,298	73,069,313

Catatan /Notes :

*) Angka Sementara /Preliminary Figures

**) Angka Sangat Sementara /Very Preliminary Figures

Sumber: Badan Pusat Statistik Provinsi Kepulauan Bangka Belitung

Source: BPS-Statistics of Kepulauan Bangka Belitung Province

REGENCY/MUNICIPAL COMPARISON

Tabel 13.8 **PDRB Atas Dasar Harga Konstan 2010 Kabupaten/Kota di Kepulauan Bangka Belitung (juta rupiah), 2015- 2018**
GRDP at Constant Prices 2010 of Regency/Municipality in Kepulauan Bangka Belitung Province (bmllion rupiahs), 2015 - 2018

Kabupaten/Kota <i>Regency/Municipality</i>	2015	2016	2017*	2018**
(1)	(2)	(3)	(4)	(5)
Bangka	8,512,419	8,906,228	9,355,326	9,777,137
Belitung	5,400,941	5,669,063	5,969,672	6,289,592
Bangka Barat	8,769,643	9,190,201	9,673,709	10,175,809
Bangka Tengah	5,271,867	5,432,844	5,620,615	5,812,097
Bangka Selatan	5,284,642	5,511,788	5,763,871	6,024,243
Belitung Timur	4,675,207	4,873,876	5,110,297	5,326,711
Pangkalpinang	7,555,016	7,945,986	8,358,482	8,793,824
Kepulauan Bangka Belitung	45,962,304	47,848,372	49,986,847	52,212,088

Catatan /Notes :

*) Angka Sementara /Preliminary Figures

**) Angka Sangat Sementara /Very Preliminary Figures

Sumber: Badan Pusat Statistik Provinsi Kepulauan Bangka Belitung

Source: BPS-Statistics of Kepulauan Bangka Belitung Province

Tabel 13.9 Laju Pertumbuhan PDRB Atas Dasar Harga Konstan 2010 Menurut Kabupaten/Kota di Kepulauan Bangka Belitung (persen), 2015 - 2018
Growth Rate of GRDP at Constant Prices 2010 by Regency/Municipality in Kepulauan Bangka Belitung Province (percent), 2015 - 2018

Kabupaten/Kota Regency/Municipality	2015	2016	2017*	2018**
(1)	(2)	(3)	(4)	(5)
Bangka	4.54	4.63	5.04	4.51
Belitung	5.15	5.25	11.06	6.10
Bangka Barat	5.03	4.80	5.26	5.19
Bangka Tengah	0.31	3.05	3.46	3.41
Bangka Selatan	4.27	4.30	4.57	4.52
Belitung Timur	4.40	4.25	4.85	4.23
Pangkalpinang	4.24	5.17	5.19	5.21
Kepulauan Bangka Belitung	4.08	4.10	4.47	4.45

Catatan /Notes :

*) Angka Sementara /Preliminary Figures

**) Angka Sangat Sementara /Very Preliminary Figures

Sumber: Badan Pusat Statistik Provinsi Kepulauan Bangka Belitung

Source: BPS-Statistics of Kepulauan Bangka Belitung Province

REGENCY/MUNICIPAL COMPARISON

Tabel 13.10 Distribusi PDRB Atas Dasar Harga Berlaku Menurut Kabupaten/Kota di Kepulauan Bangka Belitung (persen), 2015 - 2018
GRDP Distribution at Current Market Price by Regency/Municipality in Kepulauan Bangka Belitung Province (percent), 2015- 2018

Kabupaten/Kota <i>Regency/Municipality</i>	2015	2016	2017*	2018**
(1)	(2)	(3)	(4)	(5)
Bangka	18.28	18.18	18.26	18.11
Belitung	12.18	12.35	12.45	12.68
Bangka Barat	19.07	18.92	18.84	18.81
Bangka Tengah	11.73	11.53	11.36	11.18
Bangka Selatan	11.55	11.65	11.64	11.49
Belitung Timur	10.18	10.20	10.19	10.07
Pangkalpinang	17.01	17.17	17.26	17.66
Kepulauan Bangka Belitung	100.00	100.00	100.00	100.00

Catatan /Notes :

*) Angka Sementara /*Preliminary Figures*

**) Angka Sangat Sementara /*Very Preliminary Figures*

Sumber: Badan Pusat Statistik Provinsi Kepulauan Bangka Belitung

Source: BPS-Statistics of Kepulauan Bangka Belitung Province

Tabel 13.11 Jumlah Penduduk Miskin Menurut Kabupaten/Kota di Kabupaten Bangka Tengah (ribu), 2015–2018
Table Number of Poor People by Regency/Municipality in Bangka Tengah Regency (thousand), 2015–2018

Kabupaten/Kota Regency/Municipality	2015	2016	2017	2018**
(1)	(2)	(3)	(4)	(5)
Bangka	17,39	17,29	16,50	18,02
Belitung	14,58	13,94	14,10	14,00
Bangka Barat	6,01	5,46	6,10	6,35
Bangka Tengah	10,19	10,36	11,40	11,12
Bangka Selatan	7,20	7,11	7,90	7,58
Belitung Timur	8,71	8,48	8,40	8,93
Pangkalpinang	10,02	10,12	9,80	10,27
Kepulauan Bangka Belitung	74,09	72,76	74,10	76,3

Sumber: Badan Pusat Statistik Provinsi Kepulauan Bangka Belitung
 Source: BPS-Statistics of Kepulauan Bangka Belitung Province



Sensus
Penduduk
2020

<https://bangkatengahkab.bps.go.id>

DATA

MENCERDASKAN BANGSA

Enlighten The Nations



BADAN PUSAT STATISTIK
KABUPATEN BANGKA TENGAH
BPS - Statistics of Bangka Tengah Regency
Komplek Perkantoran Pemkab Bangka Tengah
Jl. Raya By Pass Koba 33681
Telp (0718) 7362084, 7362084, email: bps1904@bps.go.id
Website: <http://bangkatengahkab.bps.go.id>

