



2019

KABUPATEN BANGKA BARAT

DALAM ANGKA

Bangka Barat Regency In Figures



BADAN PUSAT STATISTIK
KABUPATEN BANGKA BARAT
Statistics of Bangka Barat Regency



2019

**KABUPATEN BANGKA BARAT
DALAM ANGKA**

Bangka Barat Regency In Figures

KABUPATEN BANGKA BARAT DALAM ANGKA

***Kabupaten Bangka Barat in Figures* 2019**

ISSN : 2089-8541

Nomor Publikasi / *Publication Number* : 19030.1901

Katalog BPS / *BPS Catalogue* : 1102001.1903

Ukuran Buku / *Book Size* : 21 cm x 15 cm

Jumlah Halaman / *Number of Pages* : xl + 376 halaman/pages

Naskah / *Manuscript* :

BPS Kabupaten Bangka Barat

BPS-Statistics Bangka Barat Regency

Penyunting / *Editor* :

Seksi Integrasi, Pengolahan dan Diseminasi Statistik

Division of Data Processing and Dissemination of Statistics

Gambar Kulit / *Art Designer* :

Sari Sisilianingsih, SST, Aulia Rahman P., SST, dan Rommel Y. S.Tr.Stat.

Kekayaan Alam dan Sejarah Kabupaten Bangka Barat

Natural and Historical Wealth of Bangka Barat Regency

Diterbitkan oleh / *Published By* :

BPS Kabupaten Bangka Barat

BPS-Statistics Kabupaten Bangka Barat

“Dilarang mengumumkan, mendistribusikan, mengomunikasikan, dan/ atau menggandakan sebagian atau seluruh isi buku ini untuk tujuan komersial tanpa izin tertulis dari Badan Pusat Statistik”

“Prohibited announced, distribute, communicate and/or duplicate some or all of the contents of this book for commercial purposes without written permission from BPS-Statistics Indonesia”

Kepala BPS Kabupaten Bangka Barat
Chief Statistician of Bangka Barat Regency



Zainubi, S.Sos



KATA PENGANTAR

Publikasi Bangka Barat Dalam Angka 2019 merupakan publikasi tahunan BPS Kabupaten Bangka Barat sebagai lanjutan dari publikasi tahun sebelumnya. Publikasi ini menyajikan informasi statistik mengenai perkembangan pembangunan Kabupaten Bangka Barat tahun 2018 baik di bidang sosial maupun ekonomi. Di bidang sosial dapat diperoleh gambaran tentang perkembangan penduduk, kesehatan, pendidikan dan ketenagakerjaan. Di bidang ekonomi tentang perkembangan Produk Domestik Regional Bruto (PDRB), produksi, harga, keuangan, perbankan, hotel dan pariwisata, pertanian dan industri. Di samping berisi ulasan dan tabel-tabel statistik, publikasi ini juga dilengkapi dengan grafik.

Kepada semua pihak yang telah membantu terwujudnya buku ini, khususnya kepada Pemerintah Kabupaten Bangka Barat dan semua instansi terkait kami ucapkan banyak terima kasih. Kami mengharapkan tanggapan dan saran guna peningkatan mutu publikasi ini di masa mendatang.

Semoga publikasi ini bermanfaat, sekaligus sebagai bahan untuk kepentingan berbagai analisis dan perencanaan kebijakan penting khususnya yang menyangkut perencanaan sosial ekonomi di Kabupaten Bangka Barat.

Muntok, Agustus 2019
Kepala Badan Pusat Statistik
Kabupaten Bangka Barat

Zainubi, S.Sos

NIP. 19630323 198303 1 007



PREFACE

Bangka Barat in Figure 2019 is publication which published by BPS - Statistics of Bangka Barat Regency as continually publication.

This publication provides statistical information on social and economic developments of Bangka Barat Regency for the year of 2018. In social developments presented by population, health, education and man power. In economic developments, presented by Gross Regional Domestic Products (GRDP), production, prices, finance, banking, hotel and tourism, agriculture and industry. Information in this publication presented not only in tables but also completed with graphs.

We would like to put forward our appreciation to all parties, especially to Government of Bangka Barat Regency and its institution, that make this book could be issued. Any comments and suggestions aimed at improving this book is most welcome.

We hope this publication would be useful at the same time as substance for various analysis and planning important policy specially for socio-economics planning in Bangka Barat Regency.

*Muntok, August 2019
The Head of BPS-Statistics
Bangka Barat Regency*

Zainubi, S.Sos

NIP. 19630323 198303 1 007

DAFTAR ISI/CONTENT

Halaman/pages

Peta Daerah Kabupaten Bangka Barat <i>The Map of Bangka Barat Regency</i>	iii
Kata Pengantar/ <i>Preface</i>	vii
Daftar Isi/ <i>Contents</i>	ix
Daftar Tabel/ <i>List of Table</i>	x
Daftar Grafik/ <i>List of Graph</i>	xxxv
Penjelasan Tanda-Tanda/ <i>Explanatory Notes</i>	xxxix
Kode Industri/ <i>Manufacturing Code</i>	xxxl
1. Geografi/ <i>Geography</i>	1
2. Pemerintahan/ <i>Government</i>	15
3. Penduduk dan Tenaga Kerja/ <i>Population and Labor Force</i>	41
4. Sosial/ <i>Social</i>	75
5. Pertanian/ <i>Agriculture</i>	165
6. Industri, Pertambangan Energi dan Konstruksi <i>Industry, Mining and Electricity</i>	221
7. Perdagangan, Ekspor dan Impor <i>Trade, Export and Import</i>	237
8. Hotel dan Pariwisata <i>Hotel and Tourism</i>	253
9. Transportasi dan Komunikasi <i>Transportation and Communication</i>	269
10. Keuangan Daerah dan Bank <i>Finance, Cooperative and Prices</i>	295
11. Pengeluaran Produk dan Konsumsi Makanan <i>Population Expenditure and Food Consumption</i>	323
12. Produk Domestik Regional Bruto <i>Gross Regional Domestic Product</i>	337
13. Perbandingan Regional/ <i>Regional Comparation</i>	363

DAFTAR TABEL/LIST OF TABLE

Halaman/pages

1. Geografi/Geography

1.1.1 Luas Wilayah Menurut Kecamatan, 2018
Total Area by District, 2018..... 9

1.1.2 Posisi dan Tinggi Wilayah Menurut Kecamatan di Kabupaten
Bangka Barat, 2018
*Area Position and Altitudes by District
in Bangka Barat Regency, 2018*..... 10

1.1.3 Jarak Antar Kota di Pulau Bangka, 2018
Distance Between Selected Cities in Bangka Island, 2018..... 11

1.2.1 Rata-Rata Suhu Udara, Kelembaban, Tekanan Udara, Kecepatan Angin,
Curah Hujan, dan Penyinaran Matahari Menurut Stasiun, 2018
*Average Temperature, Humidity, Atmospheric Pressure, Wind Velocity,
Precipitation, Duration of Sunshine by Monitoring Station, 2018*12

2. Pemerintahan/Government

2.1.1 Pusat Pemerintahan Menurut Kecamatan
di Kabupaten Bangka Barat, 2018
Central Government by District in Bangka Barat Regency, 2018... 22

2.1.2 Susunan Fungsi dan Organisasi Pemerintah
Kabupaten Bangka Barat, 2018
*Government Function and Organization Composition
of Bangka Barat Regency, 2018*..... 23

2.2.1 Banyaknya Desa, Kelurahan, dan Dusun Menurut Kecamatan, 2018
Number of Wards, Villages, and Orchardsby Subdistricts, 2018..... 25

2.2.2 Nama Kelurahan/Desa dan Jumlah Dusun & RW
Menurut Kelurahan/Desa, 2018
*Villages Name and Number of Orchards and Environment
by Villages, 2018* 26

2.2.3 Jumlah Penerbitan Sertifikat Tanah Berdasarkan Jenis Hak, Jumlah ...
Bidang dan Luas (Ha) di Kabupaten Bangka Barat, 2018
Number of Certificates of Land Issued in Bangka Barat Regency, 2018 29

2.2.4 Luas dan Banyaknya Sertifikat Tanah yang Telah Dikeluarkan Berdasarkan
Status Kepemilikan di Kabupaten Bangka Barat, 2018
*Extensive and Number of Certificates of Land Issued
by Possesion Status in Bangka Barat Regency, 2018*..... 31

2.3.1	Jumlah Keanggotaan DPRD Kabupaten Bangka Barat Menurut Fraksi dan Jenis Kelamin, 2018 <i>Number of Regencial Legislative Assembly Members of Bangka Barat Regency by Fraction and Sex, 2018</i>	32
2.3.2	Jumlah Keanggotaan DPRD Kabupaten Bangka Barat Menurut Partai dan Jenis Kelamin, 2018 <i>Number of Regional Legislative Assembly Members of Bangka Barat Regency by Fraction and Sex, 2018</i>	33
2.3.3	Jumlah Anggota DPRD Kabupaten Bangka Barat Menurut Tingkat Pendidikan yang Ditamatkan dan Jenis Kelamin, 2018 <i>Number of Regencial Legislative Assembly Members of Bangka Barat Regency by Education Level and Sex, 2018</i>	34
2.3.4	Jumlah Keputusan DPRD Kabupaten Bangka Barat Menurut Jenis Keputusan, 2018 <i>Number of Decision Resulted by Regencial Legislative Assembly of Bangka Barat, 2018</i>	35
2.4.1	Jumlah Pegawai Negeri Sipil Menurut Unit Organisasi dan Golongan Kepangkatan, 2018 <i>Number of Civil Servafnts of Regional Services by Organization Unit and Rank of Position, 2018</i>	36
2.4.2	Jumlah PNS dan CPNS Menurut Golongan per Kecamatan di Lingkungan Pemda Kabupaten Bangka Barat, 2018 <i>Number of Civil Servants by District and Rank of Position in Bangka Barat Regency, 2018</i>	38
2.4.3	Jumlah PNS dan CPNS Menurut Jenis Kelamin per Kecamatan di Lingkungan Pemda Kabupaten Bangka Barat <i>Number of Civil Servants by District and Sex in Bangka Barat Regency, 2018</i>	39
2.4.4	Jumlah PNS Berdasarkan Tingkat Pendidikan di Kabupaten Bangka Barat, 2014-2018 <i>Number of Civil Servants Based on Education Level in Bangka Barat Regency, 2014-2018</i>	40
3.	Penduduk dan Tenaga Kerja/<i>Population and Labor Force</i>	
3.1.1	Laju Pertumbuhan Penduduk Menurut Kecamatan, 2014-2018 <i>Population Growth Rate by District, 2014-2018</i>	52
3.1.2	Jumlah Penduduk Menurut Kecamatan dan Jenis Kelamin, 2018 <i>Population by District and Sex, 2018</i>	53
3.1.3	Luas Daerah dan Kepadatan Penduduk Menurut Kecamatan, 2018	

DAFTAR TABEL

	<i>The Total Area and Population Density by District, 2018</i>	54
3.1.4	Jumlah Penduduk Laki-laki Menurut Kecamatan dan Kelompok Umur, 2018 <i>Male Population by District and Age Group, 2018</i>	55
3.1.5	Jumlah Penduduk Perempuan Menurut Kecamatan dan Kelompok Umur, 2018 <i>Female Population by District and Age Group, 2018</i>	56
3.1.6	Jumlah Penduduk Menurut Kecamatan dan Kelompok Umur, 2018 <i>Population by District and Age Group, 2018</i>	59
3.1.7	Persentase Penduduk Menurut Kelompok Umur dan Jenis Kelamin, 2018 <i>Percentage of Population by District and Sex, 2018</i>	61
3.1.8	Jumlah Akta Yang dikeluarkan di Kabupaten Bangka Barat, 2014-2018 <i>Number of Registry by District in Bangka Barat Regency, 2014-2018</i>	62
3.1.9	Jumlah Pelayanan Masyarakat yang Tercatat di Kabupaten Bangka Barat, 2018 <i>Number of Public Services Registered in Bangka Barat Regency, 2018</i>	63
3.2.1	Tingkat Partisipasi Angkatan Kerja Menurut Kecamatan, 2018 <i>Labor Force Participation Rate by District, 2018</i>	64
3.2.2	Jumlah Angkatan Kerja dan Tingkat Pengangguran Penduduk Berumur 15 Tahun Ke Atas di Kabupaten Bangka Barat, 2018 <i>Number of Labor Force and Unemployment Rate of Population 15 Years of Age and Over in Bangka Barat Regency, 2018</i>	65
3.2.3	Jumlah Angkatan Kerja dan Tingkat Pengangguran Penduduk Berumur 15 Tahun Ke Atas Menurut Jenis Kelamin, 2018 <i>Number of Labor Force and Unemployment of Population 15 Years of Age and Over by Sex, 2018</i>	66
3.2.4	Penduduk Berumur 15 Tahun Keatas Menurut Jenis Kegiatan Utama dan Jenis Kelamin Di Kabupaten Bangka Barat, 2018 <i>Population of 15 Years of Age and over by Kind of Main Activities and Sex in Bangka Barat Regency, 2018</i>	67
3.2.5	Penduduk Berumur 15 Tahun Keatas yang Bekerja Menurut Lapangan Usaha dan Jenis Kelamin di Kabupaten Bangka Barat, 2018 <i>Population of 15 Years of Age and over by Kind of Main Activities and Sex in Bangka Barat Regency, 2018</i>	68
3.2.6	Pelaksanaan Kegiatan Bidang Tenaga Kerja Pelatihan Bagi Tenaga Kerja di Kabupaten Bangka Barat, 2018 <i>Activities Implementation of Manpower Sector, Training to</i>	

	<i>Manpower In Bangka Barat Regency, 2018</i>	69
3.2.7	Pencari Kerja yang Belum Ditempatkan Menurut Tingkat Pendidikan di Kabupaten Bangka Barat, 2018 <i>Unplaced Work Seeker by Education Level in Bangka Barat Regency, 2018</i>	70
3.2.8	Pencari Kerja yang Terdaftar Menurut Tingkat Pendidikan di Kabupaten Bangka Barat, 2018 <i>Enlisted Work seeker by Education Level in Bangka Barat Regency, 2018</i>	71
3.2.9	Pencari Kerja yang Belum Ditempatkan Menurut Tingkat Pendidikan di Kabupaten Bangka Barat, 2018 <i>Unplaced Work Seeker by Education Level in Bangka Barat Regency, 2018</i>	72
3.2.10	Upah Minimum Kabupaten (UMK) dan Upah Minimum Sektoral Kabupaten (UMSK) Kabupaten Bangka Barat, 2014-2018 <i>Regency Minimum Payment and Regency Sectoral Minimum Payment in Bangka Barat Regency, 2014 - 2018</i>	73

4. Sosial/Social

4.1.1	Jumlah Sekolah, Guru, dan Murid per Kecamatan, serta Status Guru, dan Jenis Kelamin Murid TK Negeri di Kabupaten Bangka Barat, 2018 <i>Number of Schools, Teachers and Pupils by District, Teacher Status, and Pupil Sex of State Kindergarden by District, Statue, and Sex in Bangka Barat Regency, 2018</i>	87
4.1.2	Jumlah Sekolah, Guru, dan Murid per Kecamatan, serta Status Guru, dan Jenis Kelamin Murid TK Swasta di Kabupaten Bangka Barat, 2018 <i>Number of Schools, Teachers and Pupils by District, Teacher Status, and Pupil Sex of State Kindergarden by District, Statue, and Sex in Bangka Barat Regency, 2018</i>	88
4.1.3	Jumlah Ruang Kelas Taman Kanak - Kanak Menurut Kecamatan di Kabupaten Bangka Barat, 2018 <i>Number of Transgressions by Type of Cases from State Judiciary of Muntok in Bangka Barat Regency, 2018</i>	89
4.1.4	Jumlah Sekolah, Guru, Siswa, Rasio Siswa - Guru dan Lulusan Raudhatul Anfal per Kecamatan di Kabupaten Bangka Barat, 2018 <i>Number of School, Teachers, Pupils, Pupils-Teachers Ratio, and Graduated of Islamic Kindergaden by Subdistrict in Bangka Barat Regency, 2018</i>	90
4.1.5	Jumlah Sekolah, Guru, dan Murid per Kecamatan, serta Status Guru,	

DAFTAR TABEL

	dan Jenis Kelamin Murid SD Negeri di Kabupaten Bangka Barat, 2018 <i>Number of Schools, Teachers and Pupils by District, Teacher Status, and Pupil Sex of State Elementary School in Bangka Barat Regency, 2018</i>	91
4.1.6	Jumlah Murid SD Negeri yang Mengikuti Ujian dan yang Lulus per Kecamatan di Kabupaten Bangka Barat, 2018 <i>Number of State Elementary School Pupils who Followed Test and Graduated by District in Bangka Barat Regency, 2018</i>	92
4.1.7	Jumlah Sekolah, Guru, dan Murid per Kecamatan, serta Status Guru, dan Jenis Kelamin Murid SD Swasta di Kabupaten Bangka Barat, 2018 <i>Number of Schools, Teachers and Pupils by District, Teacher Statue and Pupil Sex of Private Elementary School in Bangka Barat Regency, 2018</i>	93
4.1.8	Jumlah Murid SD Swasta yang Mengikuti Ujian dan yang Lulus per Kecamatan di Kabupaten Bangka Barat <i>Number of Private Elementary School Pupils who Followed Test and Graduated by District in Bangka Barat Regency, 2018</i>	94
4.1.9	Jumlah Siswa Sekolah Dasar Menurut Usia di Kabupaten Bangka Barat, 2018 <i>Number of Schools, Teachers and Pupils of State Elementary Islamic School by District and Sex of Pupils in Bangka Barat Regency, 2018</i>	95
4.1.10	Jumlah Sekolah, Guru, Siswa, Rasio Siswa-Guru dan Lulusan Madrasah Ibtidaiyah per Kecamatan di Kabupaten Bangka Barat, 2018 <i>Number of School, Teachers, Pupils, Pupils-Teachers Ratio, and Graduated of Elementary Islamic by Subdistrict in Bangka Barat Regency, 2018</i>	96
4.1.11	Jumlah Sekolah, Guru, dan Murid Madrasah Ibtidaiyah Swasta per Kecamatan di Kabupaten Bangka Barat, 2018 <i>Number of Schools, Teachers and Pupils of Private Elementary Islamic School by District and Sex of Pupils in Bangka Barat Regency, 2018</i>	97
4.1.12	Jumlah Sekolah, Guru, dan Murid per Kecamatan, serta Status Guru, dan Jenis Kelamin Murid SMP Negeri di Kabupaten Bangka Barat, 2018 <i>Number of Schools, Teachers and Pupils by District, Teacher Statue and Pupil Sex of State Junior High School</i>	

	<i>in Bangka Barat Regency, 2018</i>	98
4.1.13	Jumlah Murid SMP Negeri yang Mengikuti Ujian dan yang Lulus per Kecamatan di Kabupaten Bangka Barat, 2018 <i>Number of State Junior High School Pupils who Followed Test and Graduated by District in Bangka Barat Regency, 2018</i>	99
4.1.14	Jumlah Sekolah, Guru, dan Murid per Kecamatan, serta Status Guru, dan Jenis Kelamin Murid SMP Swasta di Kabupaten Bangka Barat, 2018 <i>Number of Schools, Teachers and Pupils by District, Teacher Statue and Pupil Sex of Private Junior High School in Bangka Barat Regency, 2018</i>	100
4.1.15	Jumlah Murid SMP Swasta yang Mengikuti Ujian dan yang Lulus per Kecamatan di Kabupaten Bangka Barat, 2018 <i>Number of Private Junior High School Pupils Who Followed Test and Graduated by District in Bangka Barat Regency, 2018</i>	101
4.1.16	Jumlah Siswa Menengah Pertama Menurut Usia di Kabupaten Bangka Barat, 2018 <i>Number of Private Elementary School Pupils in Bangka Barat Regency, 2018</i>	102
4.1.17	Jumlah Sekolah, Guru, dan Murid Madrasah Tsanawiyah Negeri per Kecamatan di Kabupaten Bangka Barat, 2018 <i>Number of Schools, Teachers and Pupils of State Junior Islamic High School by District and Sex of Pupils in Bangka Barat Regency, 2018</i>	103
4.1.18	Jumlah Murid Madrasah Tsanawiyah (MTs) Negeri yang Mengikuti Ujian dan yang Lulus per Kecamatan di Kabupaten Bangka Barat, 2018 <i>Number of State Junior Islamic High School Pupils who Followed Test and Graduated by Distric in Bangka Barat Regency, 2018</i>	104
4.1.19	Jumlah Sekolah, Guru, dan Murid Madrasah Tsanawiyah Swasta per Kecamatan di Kabupaten Bangka Barat, 2018 <i>Number of Schools, Teachers and Pupils of Private Junior Islamic High School by District and Sex of Pupils in Bangka Barat Regency, 2018</i>	105
4.1.20	Jumlah Murid Madrasah Tsanawiyah (MTs) Swasta yang Mengikuti Ujian dan yang Lulus per Kecamatan di Kabupaten Bangka Barat, 2018 <i>Number of Private Junior Islamic High School Pupils who</i>	

DAFTAR TABEL

	<i>Followed Test and Graduated by District in Bangka Barat Regency, 2018</i>	106
4.1.21	Jumlah Sekolah, Guru, dan Murid per Kecamatan, serta Status Guru, dan Jenis Kelamin Murid SMA Negeri di Kabupaten Bangka Barat, 2018 <i>Number of Schools, Teachers and Pupils by District, Teacher Statue And Pupil Sex of State Senior High School in Bangka Barat Regency, 2018</i>	107
4.1.22	Jumlah Murid SMA Negeri yang Mengikuti Ujian dan yang Lulus per Kecamatan di Kabupaten Bangka Barat, 2018 <i>Number of State Senior High School Pupils who Followed Test and Graduated by District in Bangka Barat Regency, 2018</i>	108
4.1.23	Jumlah Sekolah, Guru, dan Murid per Kecamatan, serta Status Guru, dan Jenis Kelamin Murid SMA Swasta di Kabupaten Bangka Barat, 2018 <i>Number of Schools, Teachers and Pupils by District, Teacher Statue and Pupil Sex of Private Senior High School in Bangka Barat Regency, 2018</i>	109
4.1.24	Jumlah Murid SMA Swasta yang Mengikuti Ujian dan yang Lulus per Kecamatan di Kabupaten Bangka Barat, 2018 <i>Number of Private Senior High School Pupils who Followed Test and Graduated by District in Bangka Barat Regency, 2018</i>	110
4.1.25	Perbandingan Persentase Kelulusan Murid SD, SMP, SMA Negeri per Kecamatan di Kabupaten Bangka Barat, 2018 <i>Comparison of Graduated State Elementary, Junior and Senior High School Pupils Percentage by District in Bangka Barat Regency, 2018</i>	111
4.1.26	Jumlah Sekolah, Guru, dan Murid Madrasah Aliyah Negeri per Kecamatan di Kabupaten Bangka Barat, 2018 <i>Number of Schools, Teachers and Pupils of State Senior Islamic High School by District and Sex of Pupils in Bangka Barat Regency, 2018</i>	112
4.1.27	Jumlah Murid Madrasah Aliyah (MA) Negeri yang Mengikuti Ujian dan yang Lulus per Kecamatan di Kabupaten Bangka Barat, 2018 <i>Number of State Senior Islamic High School Pupils who Followed Test and Graduated by Distric in Bangka Barat Regency, 2018</i>	113
4.1.28	Jumlah Sekolah, Guru, dan Murid Madrasah Aliyah Swasta	

	per Kecamatan di Kabupaten Bangka Barat, 2018 <i>Number of Schools, Teachers and Pupils of Private Senior Islamic High School by District and Sex of Pupil in Bangka Barat Regency, 2018</i>	114
4.1.29	Jumlah Murid Madrasah Aliyah (MA) Swasta yang Mengikuti Ujian dan yang Lulus per Kecamatan di Kabupaten Bangka Barat, 2018 <i>Number of Private Senior Islamic High School Pupils who Followed Test and Graduated by District in Bangka Barat Regency, 2018</i>	115
4.1.30	Jumlah Sekolah, Guru, dan Murid per Kecamatan, serta Status Guru, dan Jenis Kelamin Murid SMK Negeri di Kabupaten Bangka Barat, 2018 <i>Number of Schools, Teachers and Pupils by District, Teacher Statue and Pupil Sex of State Vocational Senior High School in Bangka Barat Regency, 2018</i>	116
4.1.31	Jumlah Murid SMK Negeri yang Mengikuti Ujian dan yang Lulus per Kecamatan di Kabupaten Bangka Barat, 2018 <i>Number of State Vocational Senior High School Pupils who Followed Test and Graduated by District in Bangka Barat Regency, 2018</i>	117
4.1.32	Jumlah Sekolah, Guru, dan Murid per Kecamatan, serta Status Guru, dan Jenis Kelamin Murid SMK Swasta di Kabupaten Bangka Barat, 2018 <i>Number of Schools, Teachers and Pupils by District, Teacher Statue And Pupil Sex of Private Vocational Senior High School in Bangka Barat Regency, 2018</i>	118
4.1.33	Jumlah Murid SMK Swasta yang Mengikuti Ujian dan yang Lulus per Kecamatan di Kabupaten Bangka Barat, 2018 <i>Number of Private Vocational Senior High School Pupils who Followed Test and Graduated by District in Bangka Barat Regency, 2018</i>	119
4.1.34	Jumlah Sarana dan Prasarana Olahraga per Kecamatan di Kabupaten Bangka Barat, 2018 <i>Number of Sport Tools and Infrastructures by District in Bangka Barat Regency, 2018</i>	120
4.1.35	Jumlah Pengunjung Menurut Status di Perpustakaan Daerah Kabupaten Bangka Barat, 2018 <i>Number of Visitors by Status at Region Library</i>	

DAFTAR TABEL

	<i>of Bangka Barat Regency, 2018</i>	121
4.1.36	Jumlah Anggota Perpustakaan Daerah Kabupaten Bangka Barat Menurut Jenis Kelamin, 2018 <i>Number of Region Library Members of Bangka Barat Regency by Sex, 2018</i>	123
4.1.37	Jumlah Pengunjung Perpustakaan Daerah Kabupaten Bangka Barat Menurut Jenis Kelamin, 2018 <i>Number of Visitors Region Library of Bangka Barat Regency by Sex, 2018</i>	124
4.1.38	Daftar Buku Perpustakaan Daerah Kabupaten Bangka Barat, 2018 <i>Number of Books Region Library of Bangka Barat Regency, 2018</i>	125
4.2.1	Jumlah Puskesmas dan Puskesmas Pembantu per Kecamatan di Kabupaten Bangka Barat, 2018 <i>Number of Public Health Centers and Subsidiary Public Health Centers by District, 2018</i>	126
4.2.2	Jumlah Klinik, Polindes, Poskesdes, Posyandu per Kecamatan, 2018 <i>Number of Clinic, Local Government Clinic by District in Bangka Barat Regency, 2018</i>	127
4.2.3	Jumlah Balai Pengobatan, BKIA Swasta, Dokter Praktek, Bidan Praktek, dan Tukang Gigi Swasta per Kecamatan di Kabupaten Bangka Barat, 2018 <i>Number of Clinic, BKIA, Practice Doctor, Practice Midwife and Private Tooth Specialist by District in Bangka Barat Regency, 2018</i>	128
4.2.4	Jumlah Tenaga Paramedis Non Perawat Kesehatan Menurut Kecamatan dan Jenis Pendidikan di Kabupaten Bangka Barat, 2018 <i>Number of Paramedics Non Health Nurse by District and Type of Education in Bangka Barat Regency, 2018</i>	129
4.2.5	Jumlah Tenaga Paramedis per Kecamatan di Kabupaten Bangka Barat, 2018 <i>Number of Paramedics by District in Bangka Barat Regency, 2018</i>	130
4.2.6	Jumlah Tenaga Paramedis Perawat Kesehatan Menurut Kecamatan di Kabupaten Bangka Barat, 2018 <i>Number of Paramedics Health Nurse by District in Bangka Barat Regency, 2018</i>	131
4.2.7	Jumlah Penduduk yang Menderita Gangguan Kesehatan	

	Menurut 10 Jenis Penyakit Terbanyak per Kecamatan di Kabupaten Bangka Barat, 2018 <i>Total of Population that Suffer Health Disturbance Detailed to 10 Kind of Disease by District in Bangka Barat Regency, 2018..</i>	133
4.2.8	Sepuluh Kasus Terbanyak Pasien Rawat Jalan Menurut Jenis Kelamin RSUD Sejiran Setason, 2018 <i>Number of Patients Way Nurse by Sex in Sejiran Setason General Hospital, 2018</i>	136
4.2.9	Sepuluh Kasus Terbanyak Pasien Rawat Inap Menurut Jenis Kelamin RSUD Sejiran Setason, 2018 <i>Number of Patients Pass Nurse by Sex in Sejiran Setason General Hospital, 2018</i>	137
4.2.10	Volume Kegiatan Rumah Sakit Umum Daerah Sejiran Setason, 2018 <i>Activities Volume of Sejiran Setason General Hospital, 2018</i>	138
4.2.11	Indikator Pelayanan RSUD Sejiran Setason, 2018 <i>Indicator of Service in Sejiran Setason General Hospital, 2018..</i>	141
4.2.12	Indikator Pelayanan RSUD Sejiran Setason, 2018 <i>Indicator of Service in Sejiran Setason General Hospital, 2018 ..</i>	142
4.2.13	Jumlah Apotek Menurut Kabupaten/Kota, 2018 <i>Number of Pharmaceutical salers in Bangka Barat Regency, 2018.....</i>	143
4.2.14	Jumlah Jiwa dalam Keluarga Menurut Jenis Kelamin dan Wanita Usia Subur Hasil Pendataan Keluarga Sejahtera per Kecamatan di Kabupaten Bangka Barat, 2018 <i>Number of Population in Family by Sex and Number of Women Fertile Age by District in Bangka Barat Regency, 2018</i>	144
4.2.15	Jumlah Anggota Keluarga Balita dan Bukan Balita Pendataan Keluarga per Kecamatan dan Kelompok Umur di Kabupaten Bangka Barat, 2018 <i>Number of Population in Family by Children Under Five and Not Children Under Five by District in Bangka Barat Regency, 2018</i>	145
4.2.16	Jumlah Pasangan Usia Subur Bukan Peserta KB yang Sedang Hamil/ Tidak Hamil Hasil Pendataan Keluarga per Kecamatan di Kabupaten Bangka Barat, 2018 <i>Number of Fertile Age Pair Which Not Member of Family Planning That Already Pregnant and Not Pregrant from Data Collection Result by District in Bangka Barat Regency, 2018.....</i>	147

DAFTAR TABEL

4.2.17	Jumlah Pasangan Usia Subur Peserta KB yang Memakai Alat/Cara Kontrasepsi Hasil Pendataan Keluarga per Kecamatan di Kabupaten Bangka Barat, 2018 <i>Number of Fertile Age Pair Member of Family Planning that Worn Contraception from Data Collection Result by District in Bangka Barat Regency, 2018</i>	148
4.2.18	Jumlah Pasangan Usia Subur (PUS) Hasil Pendataan Keluarga per Kecamatan dan Kelompok Umur Istri di Kabupaten Bangka Barat, 2018 <i>Number of Fertile Age Pair Member of Family Planning that Worn Contraception from Data Collection Result by District in Bangka Barat Regency, 2018</i>	150
4.2.19	Jumlah Kepala Keluarga Hasil Pendataan Keluarga per Kecamatan dan Status Perkawinan di Kabupaten Bangka Barat, 2018 <i>Number of Family from Data Collection Result by District and Marital Status in Bangka Barat Regency, 2018</i>	151
4.3.1	Jumlah Pelanggaran-pelanggaran Hukum menurut Jenis Perkara dari Kejaksaan Negeri Muntok di Kabupaten Bangka Barat, 2018 <i>Number of Transgressions by Type of Cases from State Judiciary of Muntok in Bangka Barat Regency, 2018</i>	152
4.3.2	Jumlah Narapidana menurut Jenis Kejahatan dan Pasal KUHP pada Cabang Rumah Tahanan Muntok Kabupaten Bangka Barat, 2018 <i>Number of Prisoner by Kind of Crime and Paragraph of KUHP at Muntok's Jail Branch Bangka Barat Regency, 2018</i>	153
4.3.3	Jumlah Perkara yang Diputuskan Oleh Pengadilan Agama Muntok Menurut Bulan di Kabupaten Bangka Barat, 2018 <i>Number of Case that Decided by Religion Court of Sungailiat by Month in Bangka Barat Regency Area, 2018</i>	154
4.3.4	Jumlah Penasehat Hukum/ Pengacara Praktek pada Pengadilan Negeri Sungailiat, 2002-2018 <i>Number of Law Adviser/Lawyer at State Court of Sungailiat 2002 - 2018</i>	155
4.3.5	Jumlah Penasehat Hukum/ Pengacara Praktek pada Pengadilan Negeri Sungailiat, 2009-2018 <i>Number of Law Adviser/Lawyer at State Court of Sungailiat 2009 - 2018</i>	156
4.3.6	Jumlah Kasus Kriminalitas di Kabupaten Bangka Barat, 2018 <i>Number of Crime Cases in Bangka Barat Regency, 2018</i>	157
4.3.7	Jumlah Kecelakaan Lalu Lintas, Korban Akibat Kecelakaan	

	Lalu Lintas dan Kerugian Materi Lalu Lintas Menurut Bulan di Kabupaten Bangka Barat, 2018 <i>Number of Traffic Accident, Victim of Traffic Accident and Loss of traffic by Month in Bangka Barat Regency, 2018</i>	158
4.3.8	Faktor-faktor Penyebab Kecelakaan Lalu Lintas Menurut Bulan di Kabupaten Bangka Barat, 2018 <i>Factors Caused Traffic Accident by Month in Bangka Barat Regency, 2018</i>	160
4.3.9	Jumlah Kendaraan yang Terlibat Kecelakaan Lalu Lintas Menurut Bulan di Kabupaten Bangka Barat, 2018 <i>Factors Caused Traffic Accident by Month in Bangka Barat Regency, 2018</i>	161
4.4.1	Jumlah Tempat Peribadatan Berdasarkan Agama Menurut Kabupaten/Kota, 2018 <i>Number of Worship Facilities by Regency/City, 2018</i>	162
4.4.2	Jumlah Jemaah Haji yang Berangkat Menurut Jenis Kelamin di Kabupaten Bangka Barat, 2018 <i>Number of Pilgrims by District in Bangka Barat Regency, 2018</i> .	164
5.	Pertanian/Agriculture	
5.1.1	Luas Lahan Menurut Jenis Penggunaan dan Kecamatan di Kabupaten Bangka Barat (Ha), 2018 <i>Land Area of Wetland Paddy and Non Wetland Paddy by District in Bangka Barat Regency, 2018</i>	180
5.1.2	Potensi Lahan Basah/Lahan Berair dan Lahan Kering per Kecamatan di Kabupaten Bangka Barat (Ha), 2018 <i>Potencial Area of Wetland Paddy and Non Wetland Paddy by District in Bangka Barat Regency, 2018</i>	183
5.1.3	Luas Potensi Lahan Sawah Dan Bukan Sawah (Ha) per Kecamatan di Kabupaten Bangka Barat, 2018 <i>Potencial Area of Wetland Paddy and NonWetland Paddy by Districtin Bangka Barat Regency, 2018</i>	184
5.1.4	Luas Panen, Luas Tak Berhasil, dan Penanaman Baru Padi Sawah (ha) per Kecamatan di Kabupaten Bangka Barat, 2018 <i>Harvested Area, Unsucessed Area and New Planting Area of Wetland Paddy by District in Bangka Barat Regency, 2018</i>	185
5.1.5	Luas Panen, Luas Tak Berhasil, dan Penanaman Baru Padi Ladang (ha) per Kecamatan di Kabupaten Bangka Barat,2018 <i>Harvested Area, Unsucessed Area and New Planting Area</i>	

DAFTAR TABEL

5.1.6	<i>of Dryland Paddy by District in Bangka Barat Regency, 2018....</i> 186 Luas Panen (Ha) dan Produksi (Ton) Padi Sawah dan Padi Ladang per Kecamatan di Kabupaten Bangka Barat, 2018 <i>Harvested Area (Ha) and Production (Ton) of Wetland Paddy and Dryland Paddy by District in Bangka Barat Regency, 2018.</i> 187
5.1.7	Luas Panen, Produksi dan Rata-Rata Produksi Padi Sawah per Kecamatan di Kabupaten Bangka Barat, 2018 <i>Harvested Area, Production and Productivity of Wetland Paddy by District in Bangka Barat Regency, 2018</i> 188
5.1.8	Luas Panen, Produksi dan Rata-Rata Produksi Padi Ladang per Kecamatan di Kabupaten Bangka Barat, 2018 <i>Harvested Area, Production and Productivity of Dryland Paddy by District in Bangka Barat Regency, 2018</i> 189
5.1.9	Luas Panen, Produksi dan Rata-Rata Produksi Ketela Pohon per Kecamatan di Kabupaten Bangka Barat, 2018 <i>Harvested Area, Production and Productivity of Cassava by District in Bangka Barat Regency, 2018</i> 190
5.1.10	Luas Panen, Produksi dan Rata-Rata Produksi Ubi Jalar per Kecamatan di Kabupaten Bangka Barat, 2018 <i>Harvested Area, Production and Productivity Rate of Sweet Potatoes by District in Bangka Barat Regency, 2018</i> 191
5.1.11	Luas Panen, Produksi dan Rata-Rata Produksi Kacang Tanah per Kecamatan di Kabupaten Bangka Barat, 2018 <i>Harvested Area, Production and Productivity of Peanuts by District in Bangka Barat Regency, 2018</i> 192
5.1.12	Luas Panen, Produksi dan Rata-Rata Produksi Jagung per Kecamatan di Kabupaten Bangka Barat, 2018 <i>Harvested Area, Production and Productivity of Maize by District in Bangka Barat Regency, 2018</i> 193
5.1.13	Luas Panen, Produksi dan Rata-Rata Produksi Talas per Kecamatan di Kabupaten Bangka Barat, 2018 <i>Harvested Area, Production and Productivity of Taro by District in Bangka Barat Regency, 2018</i> 194
5.1.14	Jumlah Kelas Kemampuan Kelompok Tani per Kecamatan di Kabupaten Bangka Barat, 2018 <i>Number of Farmer Groups Ability Class by District in Bangka Barat Regency, 2018</i> 195
5.2.1	Luas Panen dan Produksi Tanaman Sayuran Semusim Menurut Komoditi dan Kecamatan, 2018

	<i>Harvested Area and Production of Seasonal Vegetables by Commodity and District, 2018</i>	196
5.2.2	Jumlah Pohon dan Produksi (Ton) Buah-Buahan per Kecamatan di Kabupaten Bangka Barat, 2018 <i>Harvested Area and Production of Fruits by District in Bangka Barat Regency, 2018</i>	196
5.2.3	Nama-nama Perusahaan Perkebunan Besar Swasta, Luas Pencadangan, Realisasi, dan Jenis Komoditi di Kabupaten Bangka Barat, 2018 <i>Name of Large Estate, Reserve Area (Ha), Realization (Ha) and Kind of Commodity in Bangka Barat Regency, 2018</i>	202
5.3.1	Luas Kawasan Hutan (Ha) di Kabupaten Bangka Barat, 2018 <i>Forestry Area (Ha) in Bangka Barat Regency, 2018</i>	204
5.3.2	Luas Hutan Kritis (Ha) di Kabupaten Bangka Barat, 2018 <i>Critical Forest Area (Ha) in Bangka Barat Regency, 2018</i>	206
5.3.3	Rehabilitasi Hutan dan Penghijauan Menurut Kecamatan di Kabupaten Bangka Barat, 2018 <i>Forest Rehabilitation and Reforestation by District in Bangka Barat Regency, 2018</i>	207
5.4.1	Populasi Ternak Besar Menurut Jenis Ternak per Kecamatan di Kabupaten Bangka Barat (ekor), 2018 <i>Livestock Population by Kinds of Livestock by District in Bangka Barat Regency, 2018</i>	208
5.4.2	Produksi Daging Ternak Besar per Kecamatan di Kabupaten Bangka Barat (kg), 2018 <i>Quantity of Livestock Production by District in Bangka Barat Regency, 2018</i>	209
5.4.3	Jumlah Pemasukan Ternak Besar Menurut Jenis Ternak per Kecamatan di Kabupaten Bangka Barat (ekor), 2018 <i>Number of Livestock Incoming by Kinds of Livestock by District in Bangka Barat Regency, 2018</i>	210
5.4.4	Jumlah Pengeluaran Ternak Besar Menurut Jenis Ternak per Kecamatan di Kabupaten Bangka Barat, 2018 <i>Number of Livestock Expenditure by Kinds of Livestock by District in Bangka Barat Regency, 2018</i>	211
5.4.5	Populasi Unggas Menurut Kecamatan di Kabupaten Bangka Barat (ekor), 2018 <i>Poultrys Population by District in Bangka Barat Regency, 2018</i>	212
5.4.6	Produksi Daging Ternak Unggas Menurut Kecamatan	

DAFTAR TABEL

	di Kabupaten Bangka Barat (kg), 2018 <i>Quantity of Poultry Production (Meat) by District in Bangka Barat Regency (kg), 2018</i>	213
5.4.7	Jumlah Produksi Telur Ayam Kampung, Ayam Ras dan Itik per Kecamatan di Kabupaten Bangka Barat, 2018 <i>Number of Egg Production by Kind of Chicken and District in Bangka Barat Regency, 2018</i>	214
5.4.8	Jumlah Pemasukan Ternak Unggas per Kecamatan di Kabupaten Bangka Barat, 2018 <i>Number of Poultrys Incoming by District in Bangka Barat Regency, 2018</i>	215
5.5.1	Jumlah Produksi Ikan Laut dan Nilainya per Kecamatan di Kabupaten Bangka Barat, 2018 <i>Number of Sea Fish Production and Value by District in Bangka Barat Regency, 2018</i>	216
5.5.2	Jumlah Rumah Tangga Perikanan Tangkap, Budidaya, Pengelolaan, dan Pengumpul per Kecamatan di Kabupaten Bangka Barat, 2018 <i>Number of Fisherman, Cultivation, Processing and Collector House Holds by District in Bangka Barat Regency, 2018</i>	217
5.5.3	Jumlah Produksi Perikanan Budidaya Air Tawar per Kecamatan di Kabupaten Bangka Barat (Kg), 2018 <i>Production and Value of Fish Culture Production by District in Bangka Barat Regency, 2018</i>	218
6. Industri, Pertambangan dan Listrik/Industry, Mining and Electricity		
6.1.1	Jumlah Industri Besar, Sedang, dan Industri Kecil Formal Menurut Kecamatan, 2018 <i>Number of Large, Medium, and Small-Formal Industry by District in Bangka Barat Regency, 2018</i>	229
6.2.1	Produksi Biji Timah (Ton Sn) per Kecamatan, 2018 <i>Production of Tin Ore (Ton Sn) by District, 2018</i>	230
6.3.1	Jumlah Pembangkit, Pelanggan, Daya Terpasang, dan Produksi Listrik oleh PLN Ranting Muntok, 2018 <i>Number of Generator; Costumers, Installed Capacity, and Production by State Electrical Company in Muntok, 2018</i>	231
6.3.2	Jumlah Produksi Listrik PLN (KWH)	

	di Kabupaten Bangka Barat, 2018 <i>Number of PLN's Electricity Production (KWH) in Bangka Barat Regency, 2014</i>	232
6.3.3	Jumlah Pembangkit dan Daya Terpasang pada PLN Menurut Kabupaten/Kota, 2018 <i>Number of Generator and Installed Capacity of State Electricity Company by Regency/City, 2018</i>	233
6.4.1	Jumlah Pelanggan dan Air Minum yang Disalurkan Menurut Kategori Pelanggan di Kabupaten Bangka Barat, 2018 <i>Number of Customer and Number of Water Supply by Customer Types in Bangka Barat Regency, 2018</i>	234
6.4.2	Jumlah Air Minum yang Disalurkan (m ³)per Bulan Operasi di Kabupaten Bangka Barat, 2018 <i>Number of Water Supply (m³) by Month Operation in Bangka Barat Regency, 2018</i>	235
7.	Perdagangan, Ekspor dan Impor/Trade, Export and Import	
7.1	Banyaknya Perusahaan Menurut Kecamatan dan Bentuk Badan Hukum di Kabupaten Bangka Barat, 2018 <i>Number of Company by District and Physique Punish of Bangka Barat Regency, 2018</i>	245
7.2	Jumlah Koperasi, KUD dan Anggota per Jenisnya di Kabupaten Bangka Barat, 2018 <i>Number of Cooperation, KUD and Members by Type in Bangka Barat Regency, 2018</i>	246
7.3	Jumlah Koperasi, KUD dan Anggota per Kecamatan di Kabupaten Bangka Barat, 2018 <i>Number of Cooperatives, KUD and Members by District in Bangka Barat Regency, 2018</i>	247
7.4	Jumlah Koperasi dan KUD Menurut Klasifikasi di Kabupaten Bangka Barat, 2018 <i>Number of Cooperatives and KUD by Classification in Bangka Barat Regency, 2018</i>	248
7.5	Kegiatan Usaha Koperasi dan KUD di Kabupaten Bangka Barat, 2018 <i>Cooperation Industry and KUD in Bangka Barat Regency, 2018</i>	249
7.6	Pengakuan Koperasi Sekolah per Kecamatan di Kabupaten Bangka Barat, 2018	

DAFTAR TABEL

	<i>Acknowledgement of School Cooperatives by District in Bangka Barat Regency, 2018</i>	250
7.7	Jumlah SIUP/TDP yang Dikeluarkan untuk Pedagang per Kecamatan di Kabupaten Bangka Barat, 2018 <i>Number of SIUP/TDP that Issued for Traders in Bangka Barat Regency, 2018</i>	251
8.	Hotel dan Pariwisata/Hotel and Tourism	
8.1.1	Nama Pantai/Objek Wisata dan Daya Tarik Wisata di Kabupaten Bangka Barat, 2018 <i>Name of Beach/Tourism Object and Tourism in Bangka Barat Regency, 2018</i>	261
8.1.2	Jumlah Hotel dan Penginapan di Kabupaten Bangka Barat, 2018 <i>Number of Hotel in Bangka Barat Regency, 2018</i>	262
8.1.3	Nama Sanggar Tari di Kabupaten Bangka Barat, 018 <i>Number of Dance Group in Bangka Barat Regency, 2018</i>	263
8.1.4	Jumlah Akomodasi Hotel/Penginapan per Kecamatan dan Klasifikasi di Kabupaten Bangka Barat, 2018 <i>Number of Hotel by District and Classification in Bangka Barat Regency, 2018</i>	264
8.1.5	Nama Jasa Akomodasi Hotel/Penginapan di Kabupaten Bangka Barat, 2018 <i>Name of Hotel in Bangka Barat Regency, 2018</i>	265
8.1.6	Jumlah Hotel/Penginapan per Kecamatan, Jumlah Kamar dan Tempat Tidur di Kabupaten Bangka Barat, 2018 <i>Number of Hotel/Inn, Room and Bed by District in Bangka Barat Regency, 2018</i>	266
8.1.7	Jumlah Tenaga Kerja pada Hotel Berbintang dan Hotel Melati per Kecamatan di Kabupaten Bangka Barat, 2018 <i>Number of Labour in Star and Medium Hotel by District in Bangka Barat Regency, 2018</i>	267
8.1.8	Jumlah Tamu Asing dan Domestik yang Datang per Kecamatan dan Klasifikasi Hotel di Kabupaten Bangka Barat, 2018 <i>Number of Foreign and Domestic Guest by District and Hotel Classification in Bangka Barat Regency, 2018</i>	268
9.	Transportasi dan Komunikasi/Transportation and Communication	
9.1.1	Panjang Jalan Menurut Jenis Permukaan dan Kondisi per Status (km), 2018	

	<i>Length of Road (km) by Surface and Condition by Status, 2018..</i>	276
9.1.2	Jumlah Kendaraan Roda Empat dan Roda Dua yang Membayar Pajak di Dinas Pendapatan Daerah Kabupaten Bangka Barat, 2018 <i>Number of Vehicles sp R2 anda R4 WichPaid Taxes in Income Affair Service Bangka Barat Regency, 2018</i>	277
9.1.3	Jumlah Kendaraan Roda Empat dan Roda Dua yang Membayar Pajak di Dinas Pendapatan Daerah Menurut Bulan di Kabupaten Bangka Barat, 2018 <i>Number of Vehicles Which Paid Taxes per Month in Income Affair Service Bangka Barat Regency, 2018</i>	278
9.1.4	Jumlah Kendaraan Darat yang Membayar Pajak di Dinas Pendapatan Daerah Kabupaten Bangka Barat, 2018 <i>Number of Land Vehicle Which Paid Taxes in Income Affair Service Bangka Barat Regency, 2018</i>	279
9.1.5	Jumlah Kendaraan Angkutan Darat yang Diuji/KIR Ulang dan Baru menurut Jenis Kendaraan di Kabupaten Bangka Barat, 2018 <i>Number of Land Transportation that Repeat and New Tested by Type of Vehicle in Bangka Barat Regency, 2018</i>	280
9.1.6	Jumlah dan Tipe Terminal Menurut Kecamatan di Kabupaten Bangka Barat, 2018 <i>Number and Type of Bus Station by District in Bangka Barat Regency, 2018</i>	281
9.1.7	Jumlah Armada Perusahaan Otobus Menurut Nama di Kabupaten Bangka Barat, 2018 <i>Number of Fleet Bus Company by Name in Bangka Barat Regency, 2018</i>	282
9.1.8	Jumlah Penumpang yang Datang dan Berangkat pada Terminal Muntok Menurut Bulan di Kabupaten Bangka Barat, 2018 <i>Number of Passangers who Arrived and Departures in Muntok Bus Station by Month in Bangka Barat Regency, 2018.....</i>	283
9.1.9	Jumlah Armada yang Datang dan Berangkat pada Terminal Muntok Menurut Bulan di Kabupaten Bangka Barat, 2018 <i>Number of Bus Which Arrived and Departures in Muntok Bus Station by Month in Bangka Barat Regency, 2018.....</i>	284
9.2.1	Arus Penumpang di Pelabuhan Muntok, 2018 <i>Passenger Traffict at Muntok Port, 2018</i>	285
9.2.2	Jumlah Kunjungan Kapal/Perahu, Lalu Lintas Barang dan Penumpang per Bulan melalui Pelabuhan Muntok dan Tanjung Kalian di Kabupaten Bangka Barat, 2018	

	<i>Number of Boat/Ship, Goods Traffic and Passengers by Month that Passes Port Muntok and Tanjung Kalian in Bangka Barat Regency, 2018</i>	286
9.3.1	Lalu Lintas Penerbangan di Bandar Udara Depati Amir, 2018 <i>Air Traffic in Depati Amir Airport, 2018</i>	287
9.4.1	Jumlah Surat Biasa yang Dikirim Melalui Kantor Pos Menurut Kecamatan di Kabupaten Bangka Barat, 2018 <i>Number of Letters Sent Via Post Office by District in Bangka Barat Regency, 2018</i>	289
9.4.2	Jumlah Surat Biasa yang Diterima Melalui Kantor Pos Menurut Kecamatan di Kabupaten Bangka Barat, 2018 <i>Number of Letters Received Via Post Office by District in Bangka Barat Regency, 2018</i>	290
9.4.3	Jumlah Pengiriman/Penerimaan Pos Paket melalui Kantor Pos di Kabupaten Bangka Barat, 2018 <i>Number of Packages Sent/Received Via Post Office in Bangka Barat Regency, 2018</i>	291
9.4.4	Jumlah Penerimaan/Pengiriman Wesel (Juta Rp) melalui Kantor Pos di Kabupaten Bangka Barat, 2018 <i>Number of Wesels Received/Sent (million Rupiahs) Via Post Office in Bangka Barat Regency, 2018</i>	292
9.4.5	Jumlah Surat Kilat yang Dikirim/Diterima Melalui Kantor Pos di Kabupaten Bangka Barat, 2018 <i>Number of Express Letters Sent/Received Via Post Office in Bangka Barat Regency, 2018</i>	293

10. Keuangan, Koperasi dan Harga-Harga/

Finance, Cooperative and Prices

10.1.1	Realisasi Penerimaan Daerah Kabupaten Bangka Barat (rupiah), 2018 <i>The Realization of Routine Revenue of Bangka Barat Regency (rupiahs), 2018</i>	303
10.1.2	Realisasi Pengeluaran Daerah Kabupaten Bangka Barat Menurut Bidang/Sektor (rupiah), 2018 <i>Realization of Routine Expenditures of Bangka Barat Regency by Group/ Sectors (rupiahs), 2018</i>	304
10.1.3	Realisasi Penerimaan PBB menurut Sektor di Kabupaten Bangka Barat, 2018	

	<i>Realization of Land and Building Tax by Sector in Bangka Barat Regency, 2018</i>	305
10.1.4	Pokok Ketetapan, Realisasi dan Tunggakakan PBB menurut Sektor di Kabupaten Bangka Barat, 2018 <i>Censistence, Realization and Debt of Land and Building Tax by Sectorsin Bangka Barat Regency, 2018.....</i>	306
10.1.5	Jumlah Wajib Pajak per Kecamatan di Kabupaten Bangka Barat, 2018 <i>Number of Tax Payer by District in Bangka Barat Regency, 2018</i>	307
10.1.6	Jumlah Pokok Ketetapan yang Ditentukan per Kecamatan di Kabupaten Bangka Barat, 2018 <i>Number of Main Censistence by District in Bangka Barat Regency, 2018</i>	308
10.1.7	Jumlah Wajib Pajak, Pokok Ketetapan dan Realisasi Penerimaan per Kecamatan di Kabupaten Bangka Barat, 2018 <i>Number of Tax Payer, Main Censistence and Revenue Realization by District in Bangka Barat Regency, 2018</i>	309
10.1.8	Realisasi Belanja Daerah Menurut Fungsi di Kabupaten Bangka Barat, 2018 <i>Regional Expenditures Realization by Function in Bangka Barat Regency, 2018</i>	310
10.2.1	Posisi Penghimpunan Dana di Kabupaten Bangka Barat (juta rupiah), 2014-2018 <i>Fund Position in Bangka Barat Regency (million rupiahs), 2014 - 2018.....</i>	311
10.2.2	Posisi Simpanan Masyarakat Rupiah dan Valuta Asing di Bank Umum dan BPR (juta rupiah) di Kabupaten Bangka Barat, 2018 <i>Third Party Fund Position in Bangka Barat Regency, 2018.....</i>	312
10.2.3	Posisi Kredit Mikro, Kecil dan Menengah Menurut Sektor Ekonomi (juta rupiah) di Kabupaten Bangka Barat, 2014 - 2018 <i>Outstanding of Micro, Small and Medium Credit by Economic Sector in Bangka Barat Regency, 2014 - 2018.....</i>	313
10.2.4	Posisi Pinjaman yang Diberikan Rupiah dan Valuta Asing Bank Umum dan BPR(juta rupiah) di Kabupaten Bangka Barat, 2018 <i>Outstanding of loans by Economic Sector in Bangka Barat Regency,2018</i>	314
10.2.5	Posisi Kredit Perbankan Kepada Bukan Sektor Ekonomi di Kabupaten Bangka Barat (juta rupiah), 2018	

	<i>Outstanding of Loans to not Economic Sectors in Bangka Barat Regency, 2018</i>	315
10.2.8	Jumlah Kredit, Pelunasan dan Lelang pada Kantor Perum Pegadaian Cabang Muntok di Kabupaten Bangka Barat, 2018 <i>Number of Credit, Paid and Auction at Pawnshop Branch Muntokin Bangka Barat Regency, 2018</i>	316
10.3.1	Harga Eceran Beberapa Komoditi di Kabupaten Bangka Barat, 2018 <i>Average Retail Price of Commodity in Bangka Barat Regency, 2018</i>	319

11. Pengeluaran Produk dan Konsumsi Makanan/*Population Expenditure and Food Consumption*

11.1	Persentase Penduduk Menurut Golongan Pengeluaran per Kapita Sebulan di Kabupaten Bangka Barat (persen), Maret 2018 <i>Percentage of Population by Expenditure per Capita per Month in Bangka Barat Regency (percent), March 2018</i>	328
11.2	Persentase Pengeluaran Rata-Rata per Kapita Sebulan Menurut Golongan Pengeluaran dan Kelompok Barang di Kabupaten Bangka Barat (rupiah), 2018 <i>Percentage Average Expenditure per Capita per Month by Expenditure Class and Commodity Group in Bangka Barat Regency (rupiahs), 2018</i>	329
11.3	Pengeluaran Rata-Rata per Kapita Sebulan Menurut Kelompok Makanan di Kabupaten Bangka Barat (rupiah), Maret 2017-2018 <i>Average Expenditure per Capita per Month by Food Group in Bangka Barat Regency (rupiahs), March 2017-2018</i>	330
11.4	Pengeluaran Rata-Rata Perkapita Sebulan Menurut Kelompok Bukan Makanan di Kabupaten Bangka Barat (rupiah),Maret 2017-2018 <i>Average Expenditure per Capita per Month by Non Food Group in Bangka Barat Regency (rupiahs), March 2017-2018</i>	331
11.5	Rata-Rata Konsumsi Kalori Perkapita Sehari (kkal) Menurut Kelompok Makanan di Kabupaten Bangka Barat (rupiah), Maret 2017-2018 <i>Average per Capita Consumption Calories a day (Kcal) According to Food Group in Kepulauan Bangka Belitung (rupiahs), March 2017-2018</i>	332
11.6	Rata-Rata Konsumsi Protein Perkapita Sehari (gram) Menurut Kelompok Makanan Tinggal di Kabupaten Bangka Barat, Maret 2017-2018 <i>Average per Capita Consumption Protein Daily (gram) According</i>	

	<i>to Food Group in Bangka Barat Regency , March 2017-2018</i>	<i>333</i>
11.7	Rata-Rata Konsumsi Kalori Perkapita Sehari (kkal) Menurut Kelompok Makanan dan Golongan Pengeluaran di Kabupaten Bangka Barat (rupiah), Maret 2018 <i>Average per Capita Consumption Calories a day (Kcal) According in to Food Group and Expenditure Group in Bangka Barat Regency (Rupiah) ,March 2018</i>	<i>334</i>
11.8	Rata-Rata Konsumsi Protein Perkapita Sehari (gram) Menurut Kelompok Makanan dan Golongan Pengeluaran di Kabupaten Bangka Barat (rupiah), Maret 2018 <i>Average per Capita Consumption Protein a day (Kcal) According to Food Group and Expenditure Group in Bangka Barat Regency (Rupiah) March 2018</i>	<i>335</i>

12. Produk Domestik Regional Bruto/*Gross Regional Domestic Product*

12.1.1	PDRB Atas Dasar Harga Berlaku Kabupaten Bangka Barat Menurut Lapangan Usaha (juta rupiah), 2014 - 2018 <i>GRDP at Current Market Price of Bangka Barat Regency by Industrial Origin (million rupiahs), 2014 - 2018</i>	<i>348</i>
12.1.2	PDRB Atas Dasar Harga Konstan Kabupaten Bangka Barat Menurut Lapangan Usaha (juta rupiah), 2009-2018 <i>GDRP at 2010 Constant Market Price of Bangka Barat Regency by Industrial Origin (million rupiah), 2014-2018.....</i>	<i>350</i>
12.1.3	Distribusi Persentase Menurut Lapangan Usaha di Kabupaten Bangka Barat, 2014 - 2018 <i>Percentage Distribution of GRDP by Industry in Bangka Barat Regency, 2014 - 2018</i>	<i>352</i>
12.1.4	Laju Pertumbuhan PDRB Atas Dasar Harga Konstan 2010 Menurut Lapangan Usaha (persen), 2014 - 2018 <i>Growth Rate of GRDP at 2010 Constant Market Price by Industrial Origin (percent), 2014 - 2018</i>	<i>354</i>
12.1.5	Indeks Implisit PDRB Menurut Lapangan Usaha (2010 = 100), 2014 - 2018 <i>Implicit Index of GRDP by Industrial Origin (2010 = 100), 2014 - 2018.....</i>	<i>356</i>
12.2.1	PDRB Atas Dasar Harga Berlaku Menurut Pengeluaran (Juta Rupiah) di Kabupaten Bangka Barat, 2014 - 2018 <i>GRDP at Current Market Prices by Expenditure (million rupiahs) in Bangka Barat Regency, 2014-2018</i>	<i>358</i>
12.2.2	PDRB Atas Dasar Harga Konstan Menurut Pengeluaran (Juta Rupiah)	

	di Kabupaten Bangka Barat, 2014-2018 <i>GRDP at Constant Market Prices by Expenditure (million rupiahs) in Bangka Barat Regency, 2014-2018</i>	359
12.2.3	Distribusi Persentase PDRB Menurut Pengeluaran di Kabupaten Bangka Barat, 2014-2018 <i>Percentage Distribution of GRDP by Expenditure in Bangka Barat Regency, 2014-2018</i>	360
12.2.4	Laju Pertumbuhan PDRB Atas Dasar Harga Konstan 2010 Menurut P Pengeluaran (Persen) di Kabupaten Bangka Barat, 2014-2018 <i>Growth Rate of GRDP at 2010 Constant Market Prices by Expenditure (percent) in Bangka Barat Regency, 2014-2018</i>	361
12.2.5	Laju Implisit PDRB Menurut Lapangan Usaha (2010=100) di Kabupaten Bangka Barat, 2014-2018 <i>Implicit Rate of GRDP by Industry (2010 = 100) in Bangka Barat Regency, 2014-2018</i>	362

13. Perbandingan Antar Kabupaten Kota/Regional Comparison

13.1	Jumlah Penduduk Menurut Kabupaten/Kota di Kepulauan Bangka Belitung (jiwa), 2014 - 2018 <i>Population by Regency/City in Kepulauan Bangka Belitung Province (people), 2014 - 2018</i>	368
13.2	Tingkat Partisipasi Angkatan Kerja Kabupaten/Kota di Kepulauan Bangka Belitung (persen), 2014 - 2018 <i>Labor Force Participation Rate by Regency/City in Kepulauan Bangka Belitung Province (percent), 2014 - 2018</i>	369
13.3	Tingkat Pengangguran Terbuka (TPT) Kabupaten/Kota di Kepulauan Bangka Belitung (persen), 2014 - 2018 <i>Open Unemployment Rate (OURs) by Regency/City in Kepulauan Bangka Belitung Province (percent), 2014 - 2018</i>	370
13.4	Indeks Pembangunan Manusia (IPM) Kabupaten/Kota di Kepulauan Bangka Belitung, 2014 - 2018 <i>Human Development Index (HDI) by Regency/City in Kepulauan Bangka Belitung Province, 2014 - 2018</i>	371
13.5	PDRB Atas Dasar Harga Berlaku Kabupaten/Kota di Kepulauan Bangka Belitung (milyar rupiah), 2014 - 2018 <i>GRDP at Current Market Prices of Regency/City in Kepulauan Bangka Belitung Province (billion rupiahs), 2014 - 2018</i>	372
13.6	PDRB Atas Dasar Harga Konstan 2010 Kabupaten/Kota di Kepulauan Bangka Belitung (milyar rupiah), 2014 - 2018 <i>GRDP at Constant Prices 2010 of Regency/City in Kepulauan</i>	

	<i>Bangka Belitung Province (billion rupiahs), 2014 - 2018</i>	<i>373</i>
13.7	Laju Pertumbuhan PDRB Atas Dasar Harga Konstan 2010 Menurut Kabupaten/Kota di Kepulauan Bangka Belitung (persen), 2014 - 2018 <i>Growth Rate of GRDP at Constant Prices 2010 by Regency/City in Kepulauan Bangka Belitung Province (percent), 2014 - 2018.....</i>	<i>374</i>
13.8	Jumlah Penduduk Miskin Menurut Kabupaten/Kota di Provinsi Kepulauan Bangka Belitung (ribu), 2014 - 2018 <i>Number of Poor People by Regency/Municipality in Kepulauan Bangka Belitung (thousand), 2015 - 2018.....</i>	<i>375</i>
13.9	Inflasi Bulanan di Provinsi Kepulauan Bangka Belitung, 2018 <i>Inflation by Month in Province Bangka Belitung Inland, 2018 ...</i>	<i>376</i>

DAFTAR GRAFIK/LIST OF GRAPH

	Halaman/pages
1. Geografi/Geography	
Gambar/ Figure 1.1	
Luas Wilayah Daratan Menurut Kecamatan (km ²), 2018 <i>Total Area by District (sq.km), 2018</i>	8
Gambar/ Figure 1.2	
Curah Hujan per Bulan (mm), 2018 <i>Average Rainfalls per Month (mm), 2018</i>	8
2. Pemerintahan/Government	
Gambar/ Figure 2.1	
Banyaknya Desa, Kelurahan, dan Dusun Menurut Kecamatan, 2018 <i>Number of Villages by District, 2018</i>	21
Gambar/ Figure 2.2	
Jumlah Pegawai Negeri Sipil Menurut Kecamatan 2018 <i>Number of Civil Services by Regency, 2018</i>	21
3. Penduduk dan Tenaga Kerja/Population and Labor Force	
Gambar/ Figure 3.1	
Jumlah Penduduk Menurut Kecamatan (orang), 2018 <i>Population by District (People), 2018</i>	51
Gambar/ Figure 3.2	
Penduduk Berumur 15 Tahun Ke Atas yang Bekerja Selama Seminggu yang Lalu Menurut Lapangan Usaha (persen), 2018 <i>Population 15 Year of Age and Over Who Worked During the Previous Week by Industrial Origin (percent), 2018</i>	51
4. Sosial/Social	
Gambar/ Figure 4.1	
Banyaknya Siswa SMP Negeri Per Kecamatan di Kabupaten Bangka Barat, 2018 <i>Number of Junior High School Pupils in Bangka Barat Regency, 2018</i>	85
Gambar/ Figure 4.2	
Jumlah Puskesmas dan Puskesmas Pembantu Menurut Kecamatan di Kabupaten Bangka Barat, 2018 <i>Number of Public Health Centers and its Subsidiary by District in Bangka Barat Regency, 2018</i>	96

5. Pertanian/Agriculture	
Gambar/ Figure 5.1	
Potensi Lahan Basah dan Kering Menurut Kecamatan di Kabupaten Bangka Barat (ha), 2018	
<i>Potencial Area of Wetland Paddy and Non Wetland Paddy by District in Bangka Barat Regency (ha), 2018</i>	178
Gambar/ Figure 5.2	
Populasi Ternak Besar di Kabupaten Bangka Barat (ekor), 2018	
<i>Livestock Population in Bangka Barat Regency (head), 2018</i>	178
Gambar/ Figure 5.3	
Luas Panen Padi Sawah dan Padi Ladang Menurut Kecamatan (ha), 2018	
<i>Total Area of Wetland Paddy and Non Wetland Paddy Harvest by District (ha), 2018</i>	179
6. Industri, Pertambangan dan Listrik/Industry, Mining and Electricity	
Gambar/ Figure 6.1	
Jumlah Pelanggan Listrik PLN, 2018	
<i>Number of PLN's Customer, 2018</i>	228
Gambar/ Figure 6.2	
Jumlah Industri Kecil Forma Menurut Kecamatan, 2018	
<i>Number of Small-Formal Industry by District, 2018</i>	228
7. Perdagangan, Ekspor dan Impor/Trade, Export and Import	
Gambar/ Figure 8.1	
Jumlah SIUP/TDP yang Dikeluarkan untuk Pedagang per Kecamatan di Kabupaten Bangka Barat, 2018	
<i>Number of SIUP/TDP that Issued for Traders in Bangka Barat Regency, 2018</i>	244
Gambar/ Figure 8.2	
Jumlah Peserta Koperasi dan KUD di Kabupaten Bangka Barat, 2018	
<i>Number of Cooperatives and KUD in Bangka Barat Regency, 2018</i>	244
8. Hotel dan Pariwisata/Hotel and Tourism	
Gambar/ Figure 8.1	
Jumlah Penumpang Datang dan Berangkat dari Bandara (orang),2018	
<i>Number of Arrived and Departure Passengers from Airports (person), 2018</i>	260
Gambar/ Figure 8.2	
Jumlah Kendaraan yang Membayar Pajak, 2018	
<i>Number of Vehicles Which Paid Taxes, 2018</i>	260
9. Transportasi dan Komunikasi/Transportation and Communication	
Gambar/ Figure 9.1	

DAFTAR GRAFIK

Jumlah Penumpang Datang dan Berangkat dari Terminal Muntok (orang), 2018 <i>Number of Arrived and Departure Passengers from Airports (person), 2018</i>	275
Gambar/ Figure 9.2	
Jumlah Kendaraan yang Membayar Pajak, 2018 <i>Number of Vehicles Which Paid Taxes, 2018</i>	275
10. Keuangan, Koperasi dan Harga-Harga/Finance, Cooperative and Prices	
Gambar/ Figure 10.1	
Jumlah Wajib Pajak Tiap Kecamatan (orang), 2018 <i>The Number of Tax Payer, 2018</i>	302
Gambar/ Figure 10.2	
Realisasi Belanja Daerah Menurut Fungsi di Kabupaten Bangka Barat, 2018 <i>Regional Expenditures Realization by Function in Bangka Barat Regency</i>	302
11. Pengeluaran Produk dan Konsumsi Makanan/Population Expenditure and Food Consumption	
Gambar/ Figure 11.1	
Persentase Pengeluaran Bahan Makanan dan Bukan Makanan 2018 <i>Percentage of Expenditure Food and Nonfood in Bangka Barat Regency (percent) 2018</i>	327
Gambar/ Figure 11.2	
Perubahan Pengeluaran Perkapita Berdasarkan Makanan dan Bukan Makanan Kabupaten Bangka Barat (rupiah), 2018 <i>Changes of Expenditure Percapita By Food and Non Food Bangka Barat Regency (rupiahs), 2018</i>	327
12. Produk Domestik Regional Bruto/Gross Regional Domestic Product	
Gambar/ Figure 12.1	
Distribusi Persentase PDRB Kabupaten Bangka Barat Atas Dasar Harga Berlaku Menurut Lapangan Usaha (persen), 2018 <i>Percentage Distribution of GDRP of Bangka Barat Regency at Current Market Price (percent), 2018</i>	347
Gambar/ Figure 12.2	
Laju Pertumbuhan PDRB Kabupaten Bangka Barat (persen) Atas Dasar Harga Konstan, 2018 <i>Growth Rate of GDRP of Bangka Barat Regency at Constant Market Price (percent), 2018</i>	347
13. Perbandingan Antar Kabupaten Kota/Regional Comparison	
Gambar/ Figure 13.1	
Penduduk Menurut Kabupaten/Kota di Kepulauan Bangka Belitung, 2018 <i>Population by Regency/City in Kepulauan Bangka Belitung, 2018</i>	367

Gambar/*Figure* 13.2
Tingkat Partisipasi Angkatan Kerja Tiap Kabupaten di Provinsi Kepulauan Bangka
Belitung Tahun 2018
*Labor Force Pariticipation Rate By Regency
in Bangka Belitung Province* 367

<https://bangkabaratkab.bps.go.id>

KODE INDUSTRI/MANUFACTURING CODE
(Dasar KLUI -2000)

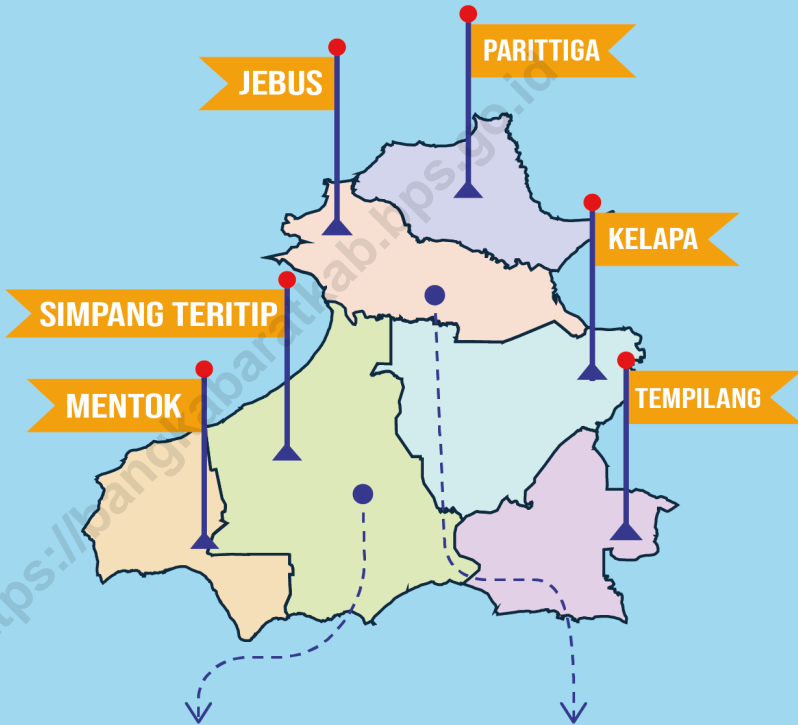
Kode/Code

- 15 = Industri Makanan dan Minuman
Manufacture of Food and Beverages
- 17 = Industri Tekstil
Textile Industry
- 18 = Industri Pakaian Jadi
Manufacture of Wearing Apparel
- 20 = Industri Kayu, Barang-barang dari Kayu (Tidak Termasuk Furnitur),
dan Barang Barang Anyaman dari Rotan, Bambu dan Sejenisnya
*Manufacture of Wood, Wood Products (Excluding Furniture), Plaits
Made of Rattan, Bomboo and Other.*
- 21 = Industri Penerbitan, Percetakan dan Reproduksi Media Rekaman
Manufacture of Printing, Publishing and Recording
- 24 = Industri Kimia dan Barang-barang Bahan Kimia
Manufacture of Chemical and Chemical Products
- 25 = Industri Karet, Barang dari Karet, dan Barang dari Plastik
Manufacture of Rubber, Rubber Products, and Plastic Products
- 26 = Industri Barang Galian Bukan Logam
Manufacture of Non Metallic Mineral Products
- 27 = Industri Logam Dasar
Basic Metal Industries
- 28 = Industri Barang-Barang dari Logam, Kecuali Mesin dan Peralatannya
*/ Manufacture of Fabricated Metal Product, Except Machinery and
Equipments*
- 29 = Industri Mesin dan Peralatannya
Manufacture of Machinery and Equipments
- 35 = Industri Alat Angkutan, Selain Kendaraan Bermotor Roda Empat atau
Lebih/ *Manufacture of Transport Equipment, Except Motor Vehicles
Industries*
- 36 = Industri Furnitur dan Industri Pengolahan Lainnya
Manufacture of Furniture and Other Manufacturing Industries

GEOGRAFI DAN IKLIM

GEOGRAPHY AND CLIMATE

LUAS WILAYAH BANGKA BARAT
Total area of Bangka Barat Regency **2.884,15** km²
sq.km



637.50 km²
sq.km

**KECAMATAN DENGAN
LUAS TERBESAR**

The largest subdistrict area

351.93 km²
sq.km

**KECAMATAN DENGAN
LUAS TERKECIL**

Sub-district with smallest area

PENJELASAN TEKNIS

Secara astronomis, Kabupaten Bangka Barat terletak pada 105' Bujur Timur dan 1' sampai 2' Lintang.

Berdasarkan posisi geografisnya, Bangka Barat memiliki batas-batas: Utara – Laut Natuna; Selatan – Selat Bangka; Barat – Selat Bangka; Timur – Kabupaten Bangka.

Berdasarkan letak geografisnya, Bangka Barat berada dekat dengan Pulau Sumatera.

TECHNICAL NOTES

Astronomically, Bangka Barat Regency is located on 105' East Longitude and 1' to 2' South Latitude.

In terms of geographic position, Bangka Barat has boundaries as follows: North – Natuna Sea; South – Bangka Strait; West - Bangka Strait; East – Bangka Regency.

In terms of geographic location, Bangka Barat near with Sumatera Island.

ULASAN

DESCRIPTION

1.1 Letak Geografi dan Luas Wilayah

Secara geografis, Kabupaten Bangka Barat terletak pada 105^o sampai 106^o bujur timur dan 1^o sampai 2^o lintang selatan. Daerah ini terletak di bagian barat Pulau Bangka dengan batas-batas wilayah sebagai berikut:

- Sebelah Barat : Selat Bangka
- Sebelah Timur : Kab Bangka
- Sebelah Utara : Laut Natuna
- Sebelah Selatan : Selat Bangka

Kabupaten Bangka Barat merupakan daerah yang strategis ditinjau dari sudut geografisnya. Hal ini dikarenakan posisi Kabupaten Bangka Barat dekat dengan Pulau Sumatera sehingga menjadi pintu gerbang masuknya barang dan penumpang dari Pulau Sumatera yang melewati laut.

Seluruh wilayah daratan Kabupaten Bangka Barat berada di Pulau Bangka dengan total luas wilayah lebih kurang 2.884,15 km² atau 288.415 Ha. Wilayah daratan terbagi dalam enam kecamatan, yaitu Kecamatan Kelapa dengan luas wilayah 573,80 km², Kecamatan Tempilang dengan luas wilayah 461,02 km², Kecamatan Muntok dengan luas wilayah 505,94 km², Kecamatan Simpang Teritip dengan luas wilayah 637,35 km², Kecamatan Jebus dengan luas wilayah 351,93 km² dan Kecamatan Parittiga dengan luas wilayah 354,11 km².

1.1 Geographical Location and Area

Geographically, Bangka Barat Regency is located between 105^o to 106^o East Longitude and 1^o to 2^o South Latitude. This area is located in west part of Bangka Island with the borders:

- *Western : Bangka Strait*
- *Eastern : Bangka Regency*
- *Northern : Natuna Sea*
- *Southern : Bangka Strait*

Bangka Barat Regency is a strategic area in terms of geography. It's because the position of Bangka Barat Regency near with Sumatera Island, which became the entry gate of goods and passengers from the Sumatera Island that passes through the sea.

The entire land area Bangka Barat Regency in Bangka Island with a total area 2,884.15 sq.km or approximately 288,415 Ha. Land area is divided into six district. Those are Kelapa District with an area of 573.80 sq.km, Tempilang District with an area of 461.02 sq.km, Muntok District with an area of 505.94 sq.km, Simpang Teritip District with an area of 637.35 sq.km, Jebus District with an area of 351.93 sq.km and Parittiga District with an area of 354.11 sq. km.

Kecamatan Simpang Teritip merupakan kecamatan dengan luas wilayah terbesar dengan persentase sebesar 22,10 persen sementara kecamatan dengan luas wilayah terkecil adalah Kecamatan Jebus dengan persentase sebesar 12,20 persen.

Simpang Teritip District is the largest district area in Bangka Barat Regency with the percentage reached 22.10 percent, while the district has the smallest area is the Jebus District with percentage of 12.20 percent.

1.2 Keadaan Alam

1.2 Nature Features

1.2.1 Keadaan Iklim

Kabupaten Bangka Barat beriklim Tropis Tipe A dengan variasi curah hujan antara 84,5 hingga 406,1 mm tiap bulan untuk tahun 2018, dengan curah hujan terendah pada bulan Agustus.

Suhu rata-rata berdasarkan data dari Stasiun Meteorologi, Klimatologi, dan Geofisika Pangkalpinang menunjukkan variasi antara 26,2 hingga 27,8 derajat Celcius. Sedangkan kelembaban udara bervariasi antara 60,0 hingga 97,0 persen pada tahun 2018.

Sementara itu, intensitas penyinaran matahari pada tahun 2018 rata-rata bervariasi antara 27,2 hingga 65,3 persen dan tekanan udara antara 1.006,5 hingga 1.010,5 mb.

1.2.1 Climate

Bangka Barat Regency has tropical climate type A with variation rainfalls between 84.5 to 406.1 mm every month in 2018 and the lowest rainfall in August.

Meteorology, Climatology, and Geophysic Institution of Pangkalpinang has shown variation between 26.20 Celcius to 27.80 Celcius. While, the humidity varied between 60.0 to 97.0 percent in 2018.

Meanwhile, average duration of sunshine intensity in average temperature in Bangka Barat based on data from 2018 varied between 27.2 to 65.3 percent and air pressure between 1,006.5 to 1,010.5 mb.

1.2.2 Keadaan Tanah

Tanah di daerah Kabupaten Bangka Barat mempunyai PH rata-rata di bawah 5, didalamnya mengandung mineral biji timah dan bahan galian lainnya seperti: Pasir

1.2.2 Land/Soil

Land features in Bangka Barat Regency has average acid degree under 5, that contain tin and another mining material such as: quartz, caoline, mountain

Kwarsa, Kaolin, Batu Gunung dan lain-lain. Bentuk dan keadaan tanahnya adalah sebagai berikut:

- 4 persen berbukit seperti Bukit Menumbing dengan ketinggian sekitar 445 meter dan lain-lain. Jenis tanah perbukitan tersebut adalah Komplek Podsolik Coklat Kekuning-kuningan dan Litosol berasal dari Batu Plutonik Masam.
- 51 persen berombak dan bergelombang, tanahnya berjenis Asosiasi Podsolik Coklat Kekuning-kuningan dengan bahan induk Komplek Batu pasir Kwarsit dan Batuan Plutonik Masam.
- 20 persen lembah/datar sampai berombak, jenis tanahnya asosiasi Podsolik berasal dari Komplek Batu Pasir dan Kwarsit.
- 25 persen rawa dan bencah/datar dengan jenis tanahnya Asosiasi Alluvial Hedromotif dan Glei Humus serta Regosol Kelabu Muda berasal dari endapan pasir dan tanah liat.

1.2.3 Hidrologi

Pada umumnya, sungai-sungai di daerah Kabupaten Bangka Barat berhulu di daerah perbukitan dan pegunungan dan bermuara di pantai laut.

Sungai-sungai yang terdapat di daerah Kabupaten Bangka Barat adalah: Sungai Kampak, Sungai Antan, Sungai Penyampak, Sungai Kayu Arang dan lain-lain.

stone, etc. Form and land feature such as:

- 4 percent hill such as Menumbing Hill with high 445 meter etc. Land type of hill is Podsollic Brown and Yellowish, Litosol that formed by Acid Plutonic Stone.
- 51 percent wavy and bumpy, land type is Brown and Yellowish Podsollic Association, formed by quartz and Acid Plutonic Stone.
- 20 percent flat to wavy valley, land type is Podsollic that formed by Sand Stone and Quartz.
- 25 percent swamp and flat, land type is Hedromotive Alluvial Association, Gleis Topsoil and Grey Regosol that formed by sand sediment and clay.

1.2.3 Hydrology

Generally, the rivers in Bangka Barat Regency hilt in hill and empties into the sea.

The rivers in Bangka Barat Regency can be group to 3 (three) kinds, that is main river, secondary river, and tertiary river. main river such as Kampak River, Antan River,

Sungai-sungai tersebut berfungsi sebagai sarana transportasi dan belum bermanfaat untuk pertanian dan perikanan karena para nelayan lebih cenderung mencari ikan ke laut.

Pada dasarnya, danau alam tidak terdapat di Kabupaten Bangka Barat, hanya ada bekas penambangan bijih timah yang luas dan hingga menjadikannya seperti danau buatan yang disebut "kolong". Kabupaten Bangka Barat memiliki 470 sungai, 159 bukit, dan 36 tanjung.

1.2.4 Flora

Tumbuhan hutan terdapat macam-macam kayu seperti: Kayu Ramin, Meranti, Kapuk, Jelutung, Pulai, Gelam, Bitanggor, Meranti Rawa, Cempedak Air, Mahang, Bakau dan lain-lain sebagainya.

1.2.5 Fauna

Di kawasan hutan terdapat binatang liar seperti: Rusa, Beruk, Monyet, Lutung, Babi, Tringgiling, Napuh, Musang, Murai, Tekukur, Pipit, Kalong, Elang, Ayam Hutan, dan tidak terdapat binatang buas seperti Gajah, Harimau dan lain-lain sebagainya.

Penyampak River, KayuArang River and etc.

The function of rivers as transportation tool and not use to agriculture and fishery yet because fishermen tend to fishing at sea.

Basically, nature lake in Bangka Barat Regency is no natur lake, there is only former vast tin mining and make it likes artificial lake that usually called "kolong". Bangka Barat Regency has 470 rivers, 159 hills, and 36 headlands.

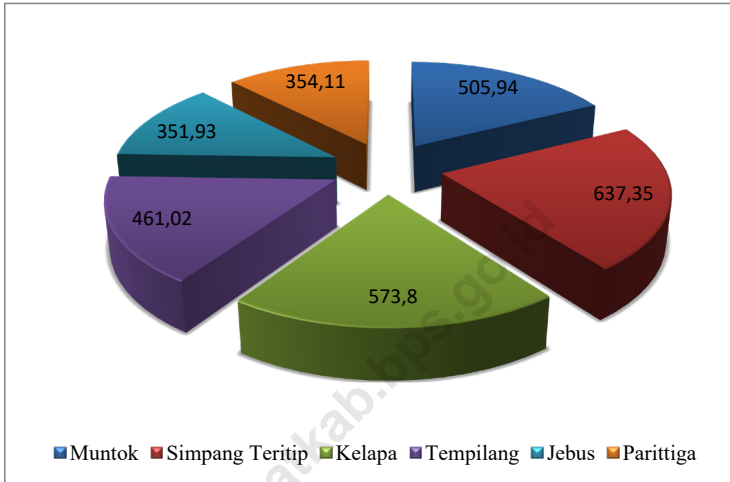
1.2.4 Flora

There is also found so many wood at forest such as: Ramin, Meranti, Kapuk, Jelutung, Pulai, Gelam, Bitanggor, Meranti Rawa, Cempedak Air, Mahang, Mangrove and etc.

1.2.7 Fauna

At forest area can be found wild animal likes: Beer, Beruk, Monkey, Black Monkey, Armadillo, Napuh, Civet, Murai, Turtledove, Sparrow, Bat, Eagle, Partridge, and not found beast likes Elephant, Tiger, and etc.

Gambar / Figure 1.1
Luas Wilayah Daratan Menurut Kecamatan (km²), 2018
Total Area by District (sq.km), 2018



Sumber : Badan Pertanahan Nasional Kabupaten Bangka Barat
 Source : National Land Authority of Bangka Barat Regency

Gambar / Figure 1.2
Curah Hujan Per Bulan (mm), 2018
Average Rainfalls Per Month (mm), 2018



Sumber : Badan Meteorologi dan Geofisika, Stasiun Meteorologi Pangkalpinang.
 Source : Meteorology and Geophysic Institution, Meteorology Station of Pangkalpinang

1.1 GEOGRAFI/GEOGRAPHY

Tabel **Luas Wilayah Menurut Kecamatan, 2018**

1.1.1 *Total Area by District, 2018*
Table

Luas Wilayah Daratan / Land Area : 2 884,15 km²/ sq.km

Kecamatan <i>District</i>	Luas Wilayah <i>Area</i> km ² /sq.km	Persentase <i>Percentage</i>
(1)	(2)	(3)
Kelapa	505,94	17,54
Tempilang	637,35	22,10
Muntok	573,80	19,89
Simpang Teritip	461,02	15,98
Jebus	351,93	12,20
Parittiga	354,11	12,28
Jumlah / Total	2 884,15	100,00

Sumber: Badan Pertanahan Nasional Kabupaten Bangka Barat
Source : National Land Authority of Bangka Barat Regency

GEOGRAPHY

Tabel 1.1.2 **Posisi dan Tinggi Wilayah Menurut Kecamatan di Kabupaten Bangka Barat, 2018**
Table Area Position and Altitudes by District in Bangka Barat Regency, 2018

Kecamatan <i>District</i>	Bujur <i>Longitude</i>	Lintang <i>Latitude</i>	Tinggi <i>Attitudes</i>
(1)	(2)	(3)	(4)
Kelapa	105°14'18,15"	2°01'25,88"	40 MSL
Tempilang	105°24'45,02"	1°57'31,42"	22 MSL
Muntok	105°31'24,61"	1°39'41,02"	27 MSL
Simpang Teritip	105°38'43,14"	1°53'07,37"	19 MSL
Jebus	105°39'43,40"	2°01'31,35"	20 MSL
Parittiga	105°30'58,37"	1°38'00,98"	27 MSL

Sumber : Badan Pertanahan Nasional Kabupaten Bangka Barat

Source : National Land Authority of Bangka Barat Regency

Tabel 1.1.3 **Jarak Antar Kota di Pulau Bangka, 2018**
 Table *Distance Between Selected Cities in Bangka Island, 2018*

	Muntok	Jebus	Belinyu	Sungailiat	Baturusa	Pangkalpinang	Sungaiselan	Koba	Payung	Toboali	Kelapa	Tempilang	Sp. Tempilang	Parit 3 Jebus	Mayang
Muntok		64	118	104(4)	139	138	176	196	234	264	74	108	77	78	23
Jebus	64		45	110	109	108	145	166	284	233	48	79	48	14	42
Belinyu	118	45		54	75	87(9)	125(9)	145(9)	165	212(9)	44(2)	72(9)	41	102	96
Sungailiat	104(4)	110	54		21	33	70	90	111	158	66	72(4)	60(4)	124	118
Baturusa	139	109	75	21		12	50	70	90(7)	137	65(11)	71(11)	153(11)	123(11)	117
Pangkalpinang	138	108	87(9)	33	12		38	58	78(7)	125(8)	164	70(10)	60	122	116
Sungaiselan	176	145	125(9)	70	50	38		36(3)	63	124(5)	102	107	97	145	153
Koba	196	166	145(9)	90	70	58	36(3)		38	67	122	127	118	180	173
Payung	234	284	165	111	90(7)	78(7)	63	38		80(5)	142(7)	148(7)	138	200	194
Toboali	264	233	212(9)	158	137	125(8)	124(5)	67	80(5)		189	195	135	247	141
Kelapa	74	48	44(2)	66	65(11)	164	102	122	142(7)	189		34	3	58	52
Tempilang	108	79	72(9)	72(4)	71(11)	70(10)	107	127	148(7)	195	34		31	92	86
Sp. Tempilang	77	48	41	60(4)	153(11)	60	97	118	138	135	3	31		61	55
Parit 3 Jebus	78	14	102	124	123(11)	122	145	180	200	247	58	92	61		56
Mayang	23	42	96	118	117	116	153	173	194	141	52	86	55	56	

Sumber: Dinas Perhubungan Provinsi Kepulauan Bangka Belitung

Source: Transportation Services of Kepulauan Bangka Belitung Province

Catatan/Note :

- 1) Lewat/Over Teluk Kelabat (Kec. Jebus)
- 2) Lewat/Over Lumut (Kec. Belinyu)
- 3) Lewat/Over Puput (Kec. Sungai Selan)
- 4) Lewat/Over Sempan (Kec. Merawang)
- 5) Lewat/Over Bedengung (Kec. Payung)
- 6) Lewat/Over Mayang (Kec. Muntok)
- 7) Lewat/Over Pangkal Buluh (Kec. Payung)
- 8) Lewat/Over Koba (Kec. Koba)
- 9) Lewat/Over Sungailiat (Kec. Sungailiat)
- 10) Lewat/Over Saing (Kec. Merawang)
- 11) Lewat/Over Petaling (Kec. Mendo Barat)

1.2 IKLIM/CLIMATE

Tabel 1.2.1 Rata-Rata Suhu Udara, Kelembaban, Tekanan Udara, Kecepatan Angin, Curah Hujan, dan Penyinaran Matahari Menurut Stasiun, 2018
Average Temperature, Humidity, Atmospheric Pressure, Wind Velocity, Precipitation, Duration of Sunshine by Monitoring Station, 2018

Uraian <i>Description</i>	Stasiun/ <i>Station</i>
	Pangkalpinang
(1)	(2)
<i>Suhu/Temperature (°C)</i>	
Maksimum/ <i>Maximum</i>	32,40
Minimum/ <i>Minimum</i>	23,50
Rata-Rata/ <i>Average</i>	26,50
<i>Kelembaban Udara (persen)/Humidity (percent)</i>	
Maksimum/ <i>Maximum</i>	97,00
Minimum/ <i>Minimum</i>	57,00
Rata-Rata/ <i>Average</i>	82,00
<i>Tekanan Udara/ Atmospheric Pressure (mb)</i>	
Maksimum/ <i>Maximum</i>	1 012,40
Minimum/ <i>Minimum</i>	1 005,90
Rata-Rata/ <i>Average</i>	1 009,70

Bersambung/Continued

Lanjutan Tabel/*Continued Table 1.2.1*

Uraian <i>Description</i>	Stasiun/ <i>Station</i>
	Pangkalpinang
(1)	(2)
Kecepatan Angin/ <i>Wind Velocity</i> (knot)	
Maksimum/ <i>Maximum</i>	14,40
Minimum/ <i>Minimum</i>	...
Rata-Rata/ <i>Average</i>	4,80
Curah Hujan/ <i>Precipitation</i>	
Hari Hujan Terbanyak per bulan (hari) <i>Most Rainy day (days)</i>	24
Hari Hujan Paling Sedikit per bulan (hari) <i>Fewest Rainy day (days)</i>	9
Total Curah Hujan/ <i>Total Precipitation</i> (mm ³)	91,90
Penyinaran Matahari (persen)/ <i>Duration of Sunshine</i> (percent)	
Maksimum/ <i>Maximum</i>	57,10
Minimum/ <i>Minimum</i>	24,90
Rata-Rata/ <i>Average</i>	41,00

Sumber: Badan Meteorologi dan Geofisika, Stasiun Meteorologi Pangkalpinang.
Source: Meteorology and Geophysic Institution, Meteorology Station of Pangkalpinang

Kecamatan dan Kelurahan *subdistricts and villages*



Jumlah kecamatan yang ada di Bangka Barat ada **6**. Kelurahan yang ada di Bangka Barat terdiri **dari 3** yakni, Kelurahan **Tanjung, Sungai Baru, dan Kelapa**. Dan sisanya merupakan desa-desa yang tersebar di seluruh wilayah Bangka Barat.

JUMLAH PNS MENURUT JENIS KELAMIN DI LINGKUNGAN PEMDA BANGKA BARAT

The Number of Civil servants by sex in Bangka Barat Regency

1.149

pria
men

JUMLAH PEGAWAI
LAKI-LAKI

The Number of Male Civil Servants

1.566

wanita
women

JUMLAH PEGAWAI
PEREMPUAN

The Number of Female Civil Servants



PENJELASAN TEKNIS

TECHNICAL NOTES

- | | |
|---|---|
| <p>1. Anggota Dewan Perwakilan Rakyat Daerah (DPRD) dipilih melalui pemilihan umum (pemilu) dan dilantik dalam masa jabatan lima tahun.</p> <p>2. Susunan pemerintahan Kabupaten Bangka Barat periode 2014–2019 terdiri dari bupati, wakil bupati, dinas, lembaga teknis daerah dan Lembaga Pemerintahan Non Kementerian (LPNK).</p> <p>3. Setingkat menteri terdiri dari Kejaksaan Agung, Tentara Nasional Indonesia, dan Kepolisian Negara Republik Indonesia</p> <p>4. Lembaga Pemerintah Non Kementerian terdiri dari Badan Koordinasi Penanaman Modal, Badan Nasional Penanggulangan Bencana, Badan Nasional Penanggulangan Terorisme, Badan Pengawasan Obat dan Makanan, Badan Pusat Statistik.</p> | <p>1. Regional House of Representatives (DPRD) members are elected through a general election and appointed for a five-year membership.</p> <p>2. The government structure of the Bangka Barat Regency period 2009–2014 consists of regent, viceregent, service, local technical institutions, and non-ministerial institutions.</p> <p>3. Ministerial Level Officials consist of, Attorney General, Indonesian National Defense Force, and Indonesian National Police.</p> <p>4. Non Ministerial Institutions consist of, Investment Coordinating Board, National Agency for Disaster Management, National Counter Terrorism Agency, National Agency of Drugs and Foods Control, BPS-Statistics Indonesia.</p> |
|---|---|

ULASAN

DESCRIPTION

2.1 Wilayah Pembangunan

Kabupaten Bangka Barat dengan ibukota Muntok, berkonsentrasi pada pembangunan sektor pertanian, perkebunan, pertambangan, industri, pengolahan dan perdagangan. Adapun konsentrasi pembangunan ditinjau menurut kecamatan adalah sebagai berikut :

- Kecamatan Muntok, Berkonsentrasi pada pembangunan dan pengembangan di sektor industri pengolahan dan perdagangan.
- Kecamatan Simpang Teritip, Berkonsentrasi pada pembangunan dan pengembangan di sektor pertanian dan perkebunan.
- Kecamatan Jebus, Berkonsentrasi pada pembangunan dan pengembangan di sector pertambangan dan perkebunan.
- Kecamatan Kelapa, Berkonsentrasi pada pembangunan dan pengembangan di sektor pertanian dan perkebunan.
- Kecamatan Tempilang, Berkonsentrasi pada pembangunan dan pengembangan di sektor pertanian dan perkebunan.

2.1 Development Zone

Bangka Barat Regency with Muntok capital, concentrating on the development of agriculture sector, plantation, mining, processing industries and trade. The concentration of development are reviewed by district is as follows:

- *Muntok District, concentrate on construction and development in manufacturing and trade sectors.*
- *Simpang Teritip District, concentrate on construction and development in agriculture and plantation sector*
- *Jebus District, concentrate on construction and development in mining and plantation sectors.*
- *Kelapa District, concentrate on construction and development in agriculture and plantation sector.*
- *Tempilang District, concentrate on construction and development in agriculture and plantation sector.*

2.2 Wilayah Administratif

Wilayah administrasi pemerintah kabupaten/kota terbagi dalam wilayah kecamatan dan kelurahan/desa. Pada tahun 2018, Kabupaten Bangka Barat yang luasnya sekitar 2.884,15 km² terdiri dari 6 Kecamatan, 4 kelurahan dan 60 desa serta didukung 159 dusun/lingkungan.

Pada tahun 2018, tidak terjadi pemekaran wilayah pada tingkat desa/kelurahan.

2.3 Dewan Perwakilan Rakyat Daerah

Dewan Perwakilan Rakyat Daerah (DPRD) Kabupaten Bangka Barat terdiri atas 6 fraksi dengan jumlah anggota sebanyak 25 orang terdiri dari 23 orang laki-laki dan 2 orang perempuan. Fraksi PDIP merupakan fraksi dengan jumlah anggota terbanyak yakni 6 orang (32 persen). Pada tahun 2018, DPRD Kabupaten Bangka Barat telah mengeluarkan beberapa keputusan yaitu Keputusan Dewan sebanyak 28 keputusan dan Keputusan Pimpinan sebanyak 7 keputusan.

2.4 Pegawai Negeri Sipil

Sementara itu, dilihat dari potensi aparatur negara yang ada hingga tahun 2018 terdapat 2.715 pegawai negeri sipil (PNS) daerah dan calon pegawai negeri sipil (CPNS) yang terdiri dari 1.149 laki-laki dan 1.566 perempuan yang tersebar di 6 kecamatan di Kabupaten Bangka Barat.

Jika dilihat berdasarkan golongan dan kepangkatan, dari 2.715 PNS dan

2.2 Administrative Zone

Administrative area of regency/municipality government is divided into district and villages. In 2018, Bangka Barat Regency which covers approximately 2,884.15 km² consist of 6 districts, 4 wards and 60 villages and supported by 159 orchard/environment.

In 2018, expansion area not occurred in the village level.

2.3 Regional Legislative Assembly

Regional legislative assembly at Bangka Barat Regency consist of five fraction with 25 members comprises 23 males and 2 females. PDIP fraction is a fraction with the highest number of members of the six peoples (32 percent). In 2018, regional legislative assembly at Bangka Barat Regency is resulted some decision that grouped 28 legislative assembly decision and 7 head legislative assembly decision.

2.4 Civil Servant

In 2018, the number of otonomy civil servants (PNS) and candidate civil servants (CPNS) in Bangka Barat Regency were 2,715 persons, comprising of 1,149 males and 1,566 females which disseminated in 6 district di Bangka Barat Regency.

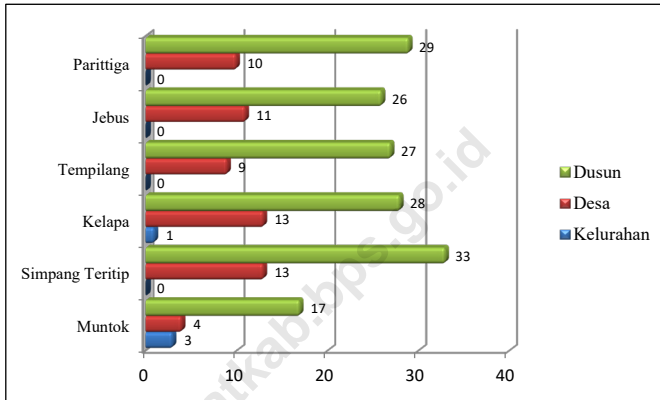
Based on grade and rank, the number of otonomy civil servants and candidate civil servants in Bangka

GOVERNMENT

CPNS tersebut yang duduk di golongan I sebanyak 10 orang terdiri dari 6 laki-laki dan 4 perempuan, golongan II sebanyak 552 orang terdiri dari 216 laki-laki dan 336 perempuan, golongan III sebanyak 1.723 orang terdiri dari 654 laki-laki dan 1.069 perempuan serta golongan IV sebanyak 430 orang terdiri dari 273 laki-laki dan 157 perempuan.

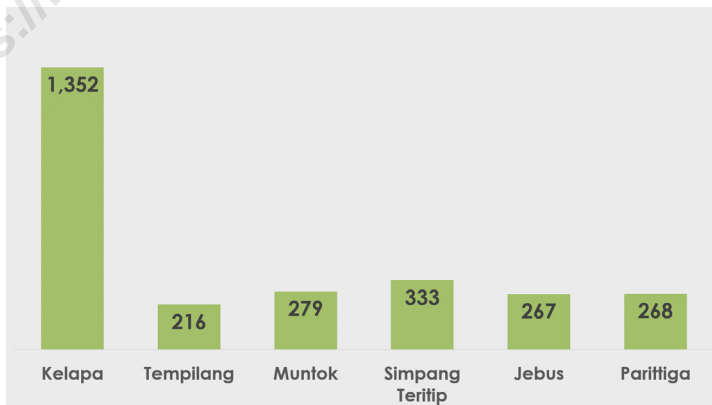
Barat Regency were 2.715 persons, comprising of 10 persons on the first grade consist of 6 males and 4 females, 552 persons on the second grade consist of 216 males and 336 females, 1,723 persons on the third grade consist of 654 males and 1,069 females and 430 persons on the fourth grade consist of 273 males and 157 females.

Gambar / Figure 2.1
Banyaknya Desa, Kelurahan, dan Dusun Menurut Kecamatan, 2018
Number of Villages by District, 2018



Sumber : Kantor Pemberdayaan Masyarakat dan Pemerintahan Desa Kabupaten Bangka Barat
 Source : Community Empowerment and Village Government Office of Bangka Barat Regency

Gambar / Figure 2.2
Jumlah Pegawai Negeri Sipil Menurut Kecamatan, 2018
Number of Civil Servants by District, 2018



Sumber: Badan Kepegawaian Daerah Kabupaten Bangka Barat
 Source : Regional Official Board of Bangka Barat Regency

2.1 WILAYAH PEMBANGUNAN/ DEVELOPMENT ZONE

Tabel 2.1.1 Pusat Pemerintahan Menurut Kecamatan di Kabupaten Bangka Barat, 2018
Table Central Government by District in Bangka Barat Regency, 2018

Kecamatan Subdistrict	Tempat Kedudukan Pemerintahan Central of Government	Alamat Kantor Office Address
(1)	(2)	(3)
Kelapa	Kel. Sungai Daeng	Jl. Pierre Tendean No.01, Muntok
Tempilang	Desa Pelangas	Jl. Raya Pangkalpinang-Muntok, Pelangas, Simpang Teritip
Muntok	Kel. Kelapa	Jl. Raya Pangkalpinang-Muntok, Kelapa
Simpang Teritip	Desa Tempilang	Jl. Panglima Angin No.1, Tempilang
Jebus	Desa Jebus	Jl. Raya Jebus No.97, Jebus
Parittiga	Desa Puput	Jl. Komplek Timah, Parittiga
Kab.Bangka Barat	Muntok	Kompleks Perkantoran Pemerintah Kabupaten Bangka Barat Ds. Daya Baru Pal 4

Sumber: Badan Pusat Statistik Kabupaten Bangka Barat
 Source : Statistics-BPS of Bangka Barat Regency

Tabel 2.1.2 Susunan Fungsi dan Organisasi Pemerintah Kabupaten Bangka Barat, 2018
Table Government Function and Organization Composition of Bangka Barat Regency, 2018

	Nama Organisasi Name of Organization	Kode Organisasi Organization ID
	(1)	(2)
I.	Bagian	
a.	Bagian Pemerintahan	1.20.03.5
b.	Bagian Kesra	1.20.03.6
c.	Bagian Humas dan Protokoler	1.20.03.7
d.	Bagian Pertanahan	1.20.03.8
e.	Bagian Ekbang dan BUMD	1.20.03.9
f.	Bagian Penanaman Modal	1.20.03.10
g.	Bagian Hukum	1.20.03.11
h.	Bagian Umum dan Perlengkapan	1.20.03.12
i.	Bagian Organisasi dan Kelembagaan	1.20.03.13
II.	Sekretariat DPRD	
a.	Bagian Umum	1.20.04
b.	Bagian Keuangan	1.20.04.1
c.	Bagian Risalah dan Persidangan	1.20.04.2
		1.20.04.3
III.	Dinas Daerah	
a.	Dinas Pendidikan, Pemuda, dan Olahraga	1.01.02
	a.1 Unit pelaksana Teknis Dinas (UPTD)	1.01.01.1
	a.2 SMU/SMK	1.01.01.2
	a.3 SMP	1.01.01.3
	a.4 TK/SD/SLB	1.01.01.4
b.	Dinas Kesehatan	1.02.01
	b.1 Puskesmas	1.02.01.1
c.	Dinas Pekerjaan Umum	1.03.01
d.	Dinas Perhubungan, Pariwisata, dan Informatika	1.07.02

Bersambung / *Continued*

GOVERNMENT

Lanjutan Tabel/*Continued Table* : 2.1.2

	Nama Organisasi <i>Name of Organization</i>	Kode Organisasi <i>Organization ID</i>
	(1)	(2)
e.	Dinas Kependudukan dan Catatan Sipil	1.10.01
f.	Dinas Sosial, tenaga Kerja, dan Transmigrasi	1.13.01
g.	Dinas pendapatan, Pengelolaan, Keuangan, dan Aset	1.20.16
h.	Dinas Pertanian dan Peternakan	2.01.01
i.	Dinas Kehutanan dan Perkebunan	2.02.01
j.	Dinas Energi dan Sumberdaya Mineral	2.03.02
k.	Dinas Kelautan dan Perikanan	2.05.01
l.	Dinas Perindustrian, Perdagangan, Koperasi, dan UKM	2.07.01
IV.	Lembaga Teknis Daerah	
a.	Rumah Sakit Umum	1.02.02
b.	Badan Perencanaan Pembangunan Daerah	1.06.01
c.	Badan Pengendalian Dampak Lingkungan Daerah	1.08.02
d.	Badan Pemberdayaan Perempuan Dan KB	1.12.01
e.	Badan Kesatuan Bangsa, Politik, Dan Perlindungan Masyarakat	1.19.02
f.	Badan Kepegawaian Daerah	1.21.02
g.	Kantor Pelayanan Terpadu Satu Pintu	1.16.02
h.	Kantor Pemberdayaan Masyarakat Dan Pemerintahan Desa	1.22.01
i.	Inspektorat Kabupaten	1.20.15
j.	Satuan Polisi Pamong Praja	1.19.03
k.	Kantor Arsip dan Perpustakaan Daerah	1.24.01

Sumber : Bagian Pemerintahan Sekertariat Daerah Kabupaten Bangka Barat
Source : Governent Section of Regional Secretariat's Bangka Barat Regency

2.2 WILAYAH ADMINISTRATIF/ ADMINISTRATIVE AREA

Tabel 2.2.1 Banyaknya Desa, Kelurahan, dan Dusun Menurut Kecamatan, 2018
Table *Number of Wards, Villages, and Orchards by Subdistricts, 2018*

Kecamatan Subdistrict	Luas Wilayah Area km ² /sq km	Desa Village	Kelurahan Wards	Dusun Orchards	
(1)	(2)	(3)	(4)	(5)	
Kelapa	505,94	13	1	28	
Tempilang	637,35	9	0	26	
Muntok	573,80	4	3	17	
Simpang Teritip	461,02	13	0	35	
Jebus	351,93	11	0	23	
Parittiga	354,11	10	0	30	
Jumlah / Total	2018	2 884,15	60	4	159
	2017	2 884,15	60	4	160
	2016	2 884,15	60	4	150
	2015	2 884,15	60	4	160
	2014	2 884,15	60	4	150

Sumber: Kantor Pemberdayaan Masyarakat dan Pemerintahan Desa
Kabupaten Bangka Barat

Source : *Community Empowerment and Village Government Office of Bangka Barat Regency*

GOVERNMENT

Tabel 2.2.2 Nama Kelurahan/Desa dan Jumlah Dusun & RW Menurut Kelurahan/Desa, 2018
Table Villages Name and Number of Orchards and Environment by Villages, 2018

Kecamatan Subdistrict	Kelurahan/Desa Villages	Jumlah Dusun Number of Orchards	Jumlah RW Number of Environment	Jumlah RT Number of Sub Environment
(1)	(2)	(3)	(4)	(5)
Muntok	Tanjung	0	15	44
	Sungai Daeng	0	8	25
	Sungai Baru	0	7	22
	Air Belo	3	0	8
	Belo Laut	7	0	30
	Air Putih	5	0	0
	Air Limau	2	0	0
Simpang Teritip	Kundi	4	0	9
	Mayang	2	0	4
	Rambat	2	0	2
	Simpang Gong	2	0	6
	Pelangas	3	1	6
	Berang	3	0	12
	Peradong	2	0	6
	Air Nyatoh	3	0	9
	Simpang Tiga	2	0	7
	Ibul	2	1	6
	Pangek	2	0	0
	Bukit Terak	4	0	15
	Air Menduyung	4	0	8

Bersambung / *Continued*

Lanjutan Tabel/*Continued Table* : 2.2.2

Kecamatan <i>Subdistrict</i>	Kelurahan/Desa <i>Villages</i>	Jumlah Dusun <i>Number of Orchards</i>	Jumlah RW <i>Number of Environment</i>	Jumlah RT <i>Number of SubEnvironment</i>
(1)	(2)	(3)	(4)	(5)
Kelapa	Kelapa	0	6	18
	Kayu Arang	3	0	5
	Mancung	1	3	6
	Sinar Sari	1	2	6
	Beruas	1	2	7
	Pusuk	2	0	10
	Tebing	1	3	6
	Air Bulin	3	4	11
	Dendang	4	2	8
	Kacung	2	3	9
	Terentang	1	2	11
	Tugang	4	0	20
	Tuik	1	0	4
	Pangkal Beras	4	1	5
Tempilang	Tanjung Niur	3	0	14
	Sinar Surya	2	0	8
	Air Lintang	3	0	12
	Benteng Kota	4	0	9
	Tempilang	3	0	13
	Buyan Kelumbi	2	0	6
	Sangku	2	0	9
	Penyampak	4	0	14
Simpang Yul	3	0	10	

Bersambung / *Continued*

GOVERNMENT

Lanjutan Tabel/Continued Table : 2.2.2

Kecamatan Subdistrict	Kelurahan/Desa Villages	Jumlah Dusun Number of Orchards	Jumlah RW Number of Environment	Jumlah RT Number of Sub Environment
(1)	(2)	(3)	(4)	(5)
Jebus	Jebus	3	3	10
	Tumbak Petar	3	3	12
	Limbung	1	2	4
	Rukam	1	1	5
	Ranggi Asam	2	0	11
	Sungai Buluh	2	0	8
	Ketap	2	0	11
	Mislak	3	3	7
	Air Kuang	2	0	9
	Pebuar	2	1	3
	Sinar Manik	2	0	7
Parittiga	Bakit	3	0	7
	Semulut	2	0	10
	Kapit	2	2	7
	Telak	2	0	8
	Puput	4	0	14
	Sekar Biru	4	0	11
	Kelabat	4	0	15
	Air Gantang	3	0	19
	Cupat	3	0	17
Teluk Limau	3	0	16	

Sumber: Kantor Pemberdayaan Masyarakat dan Pemerintahan Desa Kabupaten Bangka Barat
Source : Community Empowerment and Village Government Office of Bangka Barat Regency

Tabel 2.2.3 Jumlah Penerbitan Sertifikat Tanah Berdasarkan Jenis Hak, Jumlah Bidang dan Luas (ha) di Kabupaten Bangka Barat, 2018
Number of Certificates of Land Issued in Bangka Barat Regency, 2018

Jenis Kegiatan Type of Issue	Jenis Hak Type of Right		Jumlah Bidang Spacious	Luas Extensive (m ²)
	Asal Origin	Baru New		
(1)	(2)	(3)	(4)	(5)
Pendaftaran I				
1. Rutin	Tanah Negara	Hak Milik	147	13 520 196
2. P3HT	-	-	0	0
3. PTSL	Tanah Negara	Hak Milik	9 200	30 153 196
4. Proda	Tanah Negara	Hak Milik	23	24 977
5. UKM	Tanah Negara	Hak Milik	200	257 921
6. Nelayan	Tanah Negara	Hak Milik	100	77 830
7. Wakaf	Tanah Negara	Hak Wakaf	2	13 747
6. Trans	-	-	0	0
Pendaftaran II				
1. Rutin (SK)				
HM	H.G.B	Hak Milik	1	500
HP	Tanah Negara	H.G.B	51	185 862
HGB	-	-	39	23 695
2. Penurunan Hak 16/97	-	-	0	0
3. Pemecahan Sempurna	Hak Milik	Hak Milik	113	61 575

Bersambung/*Continued*

GOVERNMENT

Lanjutan Tabel/Continued Table : 2.2.3

Jenis Kegiatan <i>Type of Issue</i>	Jenis Hak <i>Type of Right</i>		Jumlah Bidang <i>Spacious</i>	Luas <i>Extensive</i> (m ²)
	<i>Asal Origin</i>	<i>Baru New</i>		
(1)	(2)	(3)	(4)	(5)
4. Pemisahan	Hak Milik H.G.B	Hak Milik H.G.B	60 ...	7 143 ...
5. Penggabungan	Hak Milik H.G.B Hak Pakai	Hak Milik H.G.B Hak Pakai	0	0
6. Peningkatan Berdasarkan Kep: MENAG/KBPN No. 6/1998	H.G.B Hak Pakai H.G.B	Hak Milik Hak Milik Hak Milik	37	4 504
7. Penggantian Sertifikat: a. Kep. MENAG/ KBPN No.10 Tahun 1993 b. Karena Hilang	Hak Milik Hak Pakai	Hak Milik Hak Pakai	2 -	1 144 -
Jumlah/Total	2018 2017 2016 2015 2014		9 975 2 932	44 332 290 672 168

Sumber : Badan Pertanahan Nasional Kabupaten Bangka Barat
Source : National Land Authority of Bangka Barat Regency

Tabel 2.2.4 Luas dan Banyaknya Sertifikat Tanah yang Telah Dikeluarkan Berdasarkan Status Kepemilikan di Kabupaten Bangka Barat, 2018
Extensive and Number of Certificates of Land Issued by Possesion Status in Bangka Barat Regency, 2018

Status Kepemilikan <i>Possesion Status</i>	Banyaknya <i>Number</i>	Luas <i>Extensive (ha)</i>
(1)	(2)	(3)
Hak Milik / <i>Patent Right</i>	9 671	305 279,44
Hak Guna Bangunan/ <i>Use Building Right</i>	39	236,95
Hak Pakai / <i>Use Right</i>	51	1 858,62
Hak Pengelolaan/ <i>Carry Out Right</i>	0	0
Jumlah /Total		
	2018	9 761
	2017	2.937
	2016	1.589
	2015	138
	2014	1261

Sumber : Badan Pertanahan Nasional Kabupaten Bangka Barat
 Source : *National Land Authority of Bangka Barat Regency*

23 DEWAN PERWAKILAN RAKYAT DAERAH/ THE REGIONAL HOUSE OF REPRESENTATIVE

Tabel 2.3.1 Jumlah Keanggotaan DPRD Kabupaten Bangka Barat Menurut Fraksi dan Jenis Kelamin, 2018
Table Number of Regencial Legislative Assembly Members of Bangka Barat Regency by Fraction and Sex, 2018

Nama Partai/Utusan <i>Name of Party</i>	Laki-Laki <i>Male</i>	Perempuan <i>Female</i>	Jumlah <i>Total</i>	
(1)	(2)	(3)	(4)	
1 Partai Demokrasi Indonesia Perjuangan (PDIP)	6	0	6	
2 Partai Golongan Karya (Partai Golkar)	5	0	5	
3 Partai Keadilan Sejahtera (PKS)	5	0	5	
4 Partai Demokrat	3	0	3	
5 Partai Hanura	1	2	3	
6 Bintang Nasdem	3	0	3	
<i>Jumlah / Total</i>	2018	23	2	25
	2017	23	2	25
	2016	23	2	25
	2015	23	2	25
	2014	23	2	25

Sumber: Sekretariat DPRD Kabupaten Bangka Barat
 Source : Regencial Legislative Assembly of Bangka Barat Regency

Tabel 2.3.2 Jumlah Keanggotaan DPRD Kabupaten Bangka Barat Menurut Partai dan Jenis Kelamin, 2018
Table *Number of Regencial Legislative Assembly Members of Bangka Barat Regency by Fraction and Sex, 2018*

Nama Partai/Utusan <i>Name of Party</i>	Laki-Laki <i>Male</i>	Perempuan <i>Female</i>	Jumlah <i>Total</i>	
(1)	(2)	(3)	(4)	
1 Partai Demokrasi Indonesia Perjuangan (PDIP)	4	0	4	
2 Partai Golongan Karya (Partai Golkar)	3	0	3	
3 Partai Keadilan Sejahtera (PKS)	5	0	5	
4 Partai Demokrat	3	0	3	
5 Partai Hanura	1	2	3	
6 Bintang Nasdem	2	0	2	
7 Partai Amanat Nasional	2	0	2	
8 Gerindra	2	0	2	
9 Partai Bulan Bintang	1	0	1	
Jumlah / <i>Total</i>	2018	23	2	25
	2017	23	2	25
	2016	23	2	25
	2015	23	2	25
	2014	23	2	25

Sumber: Sekretariat DPRD Kabupaten Bangka Barat

Source : *Regencial Legislative Assembly of Bangka Barat Regency*

GOVERNMENT

Tabel 2.3.3 Jumlah Anggota DPRD Kabupaten Bangka Barat Menurut Tingkat Pendidikan yang Ditamatkan dan Jenis Kelamin, 2018
Table Number of Regencial Legislative Assembly Members of Bangka Barat Regency by Education Level and Sex, 2018

<i>Tingkat Pendidikan</i> <i>Education Level</i>	Laki-Laki <i>Male</i>	Perempuan <i>Female</i>	Jumlah <i>Total</i>
(1)	(2)	(3)	(4)
SLTA	7	1	8
D-I	0	0	0
D-II	0	0	0
D-III	1	0	1
S-1	11	1	12
S-2	4	0	4
S-3	0	0	0
Jumlah / Total			
2018	23	2	25
2017	23	2	25
2016	23	2	25
2015	23	2	25

Sumber : Sekretariat DPRD Kabupaten Bangka Barat
Source : Regencial Legislative Assembly of Bangka Barat Regency

Tabel 2.3.4 Jumlah Keputusan DPRD Kabupaten Bangka Barat Menurut Jenis Keputusan, 2018
Table Number of Decision Resulted by Regencial Legislative Assembly of Bangka Barat, 2018

Jenis Keputusan <i>Types of Decision</i>	Jumlah <i>Total</i>	
(1)	(2)	
1. Keputusan Daerah <i>The Local Decisions</i>	2018	28
2. Keputusan Dewan <i>The Local House of Representative Decisions</i>	2017	-
3. Keputusan Pimpinan Dewan <i>Head of The Local House of Representative Decisions</i>	2016	7
Jumlah/ Total	2015	35
	2014	38
	2016	39
	2015	28
	2014	40

Sumber : Sekretariat DPRD Kabupaten Bangka Barat
 Source : *Regencial Legislative Assembly of Bangka Barat Regency*

2.4 PEGAWAI NEGERI SIPIL/ CIVIL SERVANTS

Tabel 2.4.1 Jumlah Pegawai Negeri Sipil Menurut Unit Organisasi dan Golongan Kepangkatan, 2018
Table Number of Civil Servants of Regional Services by Organization Unit and Rank of Position, 2018

No	Unit Organisasi/Organization Unit	Golongan/Rank				Jumlah Total
		I	II	III	IV	
(1)	(2)	(3)	(4)	(5)	(6)	(7)
1	Sekretariat Daerah	0	0	0	1	1
2	Asisten Pemerintahan dan Sosial	0	0	0	1	1
3	Asisten Perekonomian dan Pembangunan	0	0	0	1	1
4	Asisten Administrasi Umum	0	0	0	1	1
5	Staf Ahli Bidang Hukum, Politik, dan Pemerintahan	0	0	0	0	0
6	Staf Ahli Bidang Ekonomi dan Pembangunan	0	0	0	1	1
7	Staf Ahli Bidang Kemasyarakatan dan SDM	0	0	0	1	1
8	Bagian Sosial dan Kemasyarakatan	0	2	4	2	8
9	Bagian Komunikasi, Humas, dan Protokol	0	2	7	0	9
10	Bagian Pemerintahan	0	1	7	1	9
11	Bagian Perekonomian	0	1	3	1	5
12	Bagian Pembangunan	0	1	4	1	6
13	Bagian Pengadaan Barang dan Jasa	0	1	3	1	5
14	Bagian Hukum	0	1	6	0	7
15	Bagian Umum dan Perlengkapan	0	5	6	5	16
16	Bagian Organisasi dan Reformasi Birokrasi	0	0	6	1	7
17	Bagian Perencanaan, Keuangan, dan Kepegawaian	0	2	5	0	7
18	Sekretariat DPRD	0	5	7	3	15
19	Inspektorat Daerah	0	1	22	3	26
20	Badan Pengelolaan Keuangan dan Aset Daerah	0	10	15	2	27
21	Badan Pengelolaan Pajak dan Retribusi Daerah	0	9	25	3	37
22	Badan Kepegawaian dan Pengembangan SDM Daerah	0	6	18	4	28
23	Bappeda	0	5	23	5	33
24	Dinas Perumahan, Kwasan Permukiman, dan Perhubungan	0	8	17	3	28
25	Dinas Komunikasi dan Informatika	0	2	13	3	18
26	Dinas Pariwisata dan Kebudayaan	1	6	21	2	30
27	Dinas Kelautan dan Perikanan	0	1	16	1	18
28	Dinas Koperasi, UKM, dan Perindustrian	0	1	21	2	24
29	Dinas Perpustakaan dan Kearsipan	0	2	13	5	20
30	Dinas Pekerjaan Umum dan Penataan Ruang	0	6	23	3	32
31	Dinas Pendidikan	0	21	35	31	87
	Kepala UPTD	0	0	0	0	0
	Penjaga Sekolah	0	23	0	0	26
	Tata Usaha	1	21	12	0	34
	Guru	1	140	716	306	1163
32	Dinas Pertanian dan Pangan	0	29	57	2	88

Bersambung/Continued

Lanjutan Tabel/*Continued Table* : 2.4.1

No	Unit Organisasi/ <i>Organization Unit</i>	Golongan/ <i>Rank</i>				Jumlah <i>Total</i>	
		I	II	III	IV		
(1)	(2)	(3)	(4)	(5)	(6)	(7)	
33	Dinas Kesehatan	0	8	55	1	64	
	a. Tenaga Struktural Kesehatan	0	7	33	1	41	
	b. Tenaga Fungsional / 8 Puskesmas	0	105	214	2	321	
34	Dinas Sosial, Pemberdayaan Masyarakat dan Desa	0	1	0	0	21	
35	Dinas Penanaman Modal, PTSP, Tenaga Kerja dan Transmigrasi	0	7	18	4	29	
36	Dinas Lingkungan Hidup	0	2	15	3	20	
37	Satpol PP dan Penanggulangan Bencana Daerah	0	11	13	4	28	
38	Dinas Kependudukan dan Pencatatan Sipil	0	3	11	2	16	
39	Dinas pengendalian Penduduk, KB, pemberdayaan Perempuan dan PA	0	3	12	5	20	
40	Kecamatan Muntok	0	5	8	1	14	
41	Kecamatan Jebus	0	8	9	1	20	
42	Kecamatan Simpang Teritip	0	3	13	2	18	
43	Kecamatan Kelapa	0	8	13	1	22	
44	Kecamatan Tempilang	0	12	11	2	25	
45	Kecamatan Paritiga	1	6	8	3	18	
46	Kelurahan Tanjung	0	3	3	0	6	
47	Kelurahan Sungai Daeng	0	1	4	0	5	
48	Kelurahan Sungai Baru	0	2	4	0	6	
49	Kelurahan Kelapa	1	3	4	0	8	
50	Kantor Kesatuan Bangsa dan Politik	0	6	3	0	9	
	Tenaga Fungsional	0	9	67	1	77	
	Sekretariat KPU	0	27	79	1	107	
	Sekretariat KORPRI	0	0	1	0	1	
<i>Jumlah/ Total</i>		2018	10	552	1.723	430	2 715
		2017	10	661	1.678	463	2 812
		2016	16	721	1.846	506	3 089
		2015	16	820	1863	455	3 154
		2014	19	919	1750	449	3 137

Sumber : Badan Kepegawaian Daerah Kabupaten Bangka Barat
 Source : *Regional Official Board of Bangka Barat Regency*

GOVERNMENT

Tabel 2.4.2 Jumlah PNS dan CPNS Menurut Golongan per Kecamatan di Lingkungan Pemda Kabupaten Bangka Barat, 2018
Number of Civil Servants by District and Rank of Position in Bangka Barat Regency, 2018

Kecamatan District	Golongan Kepangkatan Rank of Position				Jumlah Total	
	I	II	III	IV		
(1)	(2)	(3)	(4)	(5)	(6)	
Kelapa	3	244	919	186	1.352	
Tempilang	3	59	108	46	216	
Muntok	0	70	171	38	279	
Simpang Teritip	2	55	210	66	333	
Jebus	0	54	160	53	267	
Parittiga	2	70	155	41	268	
Jumlah/Total	2018	10	552	184	430	2.715
	2017	10	661	46	463	2.812
	2016	16	721	38	506	3.089
	2015	16	820	1863	455	3154
	2014	19	919	7150	449	3137

Sumber : Badan Kepegawaian Daerah Kabupaten Bangka Barat
 Source : Regional Official Board of Bangka Barat Regency

Tabel 2.4.3 Jumlah PNS dan CPNS Menurut Jenis Kelamin per Kecamatan di Lingkungan Pemda Kabupaten Bangka Barat, 2018
Number of Civil Servants by District and Sex in Bangka Barat Regency, 2018

Kecamatan District	I		II		III		IV		Jumlah Total		
	L	P	L	P	L	P	L	P	L	P	
(1)	(2)	(3)	(4)	(5)	(6)	(7)	(8)	(9)	(10)	(11)	
Kelapa	3	0	121	123	346	573	127	59	597	755	
Tempilang	1	2	20	39	32	76	31	15	84	132	
Muntok	0	0	15	55	66	105	28	10	109	170	
Simpang Teritip	2	0	19	36	81	129	36	30	138	195	
Jebus	0	0	22	32	74	86	33	20	129	138	
Parittiga	0	2	19	51	55	100	18	23	92	176	
Jumlah/Total	2018	6	4	216	336	654	1.069	273	157	1 149	1 566
	2017	6	4	246	415	655	1.023	292	171	1 199	1 613
	2016	12	4	268	453	748	1.098	319	187	1 347	1 742
	2015	12	4	364	456	860	1003	247	208	1 483	1 671
	2014	15	4	367	552	849	901	247	202	1 478	1 659

Sumber : Badan Kepegawaian Daerah Kabupaten Bangka Barat
 Source : Regional Official Board of Bangka Barat Regency

GOVERNMENT

Tabel 2.4.4 Jumlah PNS Berdasarkan Tingkat Pendidikan di Kabupaten Bangka Barat, 2015-2018
Number of Civil Servants Based on Education Level in Bangka Barat Regency, 2015-2018

Tingkat Pendidikan <i>Education Level</i>	Tahun <i>Year</i>			
	2015	2016	2017	2018
(1)	(2)	(3)	(4)	
S3	0	0	0	0
S2	28	32	32	43
S1	1 545	1 543	1 312	1 301
D IV	30	33	40	41
D III	590	577	587	570
D II	319	300	272	240
D I	36	32	27	26
SLTA	542	513	494	461
SLTP	35	32	29	27
SD	29	27	19	6
Jumlah / Total	3 154	3 089	2 812	2 715

Sumber: Badan Kepegawaian Daerah Kabupaten Bangka Barat
Source : Regional Official Board of Bangka Barat Regency

PENDUDUK DAN KETENAGAKERJAAN

POPULATION AND EMPLOYMENT


Jumlah Jiwa di Keluarga

males and females in family

JUMLAH JIWA PEREMPUAN

Jumlah jiwa perempuan dalam keluarga di kabupaten Bangka Barat adalah **70.366 jiwa**

There are 70.366 females in family



JUMLAH JIWA LAKI-LAKI

Jumlah jiwa laki-laki dalam keluarga di kabupaten Bangka Barat adalah **74.898 jiwa**

There are 74.898 males in family

PERTUMBUHAN PENDUDUK BANGKA BARAT

Population Growth Rate in Bangka Barat **2.05** angka *points*



2.76

**KEC. PARITTIGA
TERTINGGI**

Parittiga is the highest pop. rate

1.24

**KEC. KELAPA
TERENDAH**

Kelapa is the lowest pop. rate

Tahukah anda.?

Bangka barat memiliki angka pertumbuhan penduduk sebesar **2,05**. Adapun Kecamatan Parittiga sebagai kecamatan dengan pertumbuhan penduduk tertinggi. Sedangkan pertumbuhan penduduk terendah berada pada kecamatan Kelapa.

PENJELASAN TEKNIS

1. Sumber utama data kependudukan adalah sensus penduduk yang dilaksanakan setiap sepuluh tahun sekali. Sensus penduduk telah dilaksanakan sebanyak enam kali sejak Indonesia merdeka, yaitu tahun 1961, 1971, 1980, 1990, 2000, dan 2010.

Di dalam sensus penduduk, pencacahan dilakukan terhadap seluruh penduduk yang berdomisili di wilayah teritorial Indonesia termasuk warga negara asing kecuali anggota korps diplomatik negara sahabat beserta keluarganya.

Metode pengumpulan data dalam sensus dilakukan dengan wawancara antara petugas sensus dengan responden dan juga melalui e-sensus. Pencatatan penduduk menggunakan konsep usual residence, yaitu konsep di mana penduduk biasa bertempat tinggal. Bagi penduduk yang bertempat tinggal tetap dicacah di mana mereka biasa tinggal, sedangkan untuk penduduk yang tidak bertempat tinggal tetap dicacah di tempat di mana mereka ditemukan petugas sensus pada malam 'Hari Sensus'. Termasuk penduduk yang tidak bertempat tinggal tetap adalah tuna wisma, awak kapal berbendera Indonesia, penghuni perahu/rumah apung, masyarakat terpencil/terasing, dan pengungsi. Bagi mereka yang mempunyai tempat tinggal tetap dan sedang bepergian ke luar wilayah lebih dari enam bulan, tidak dicacah di tempat tinggalnya, tetapi dicacah di

TECHNICAL NOTES

1. *The main source of demographic data is population census, which is conducted every ten years. Population Census has been conducted six times since Indonesia's independence: 1961, 1971, 1980, 1990, 2000, and 2010.*

The population census enumerates all residents who domicile in the entire territory of Indonesia including foreign citizens except the diplomatic corps members and their families.

The method of data collection in a population census involves interviewing respondents and conducting e-census. Enumeration of the population uses the concept of "usual residence", which is the concept of "places where people usually live". De jure was applied to the permanent residents, while de facto was applied to non-permanent residents. The permanent residents were enumerated in place where they normally live, the non-permanent residents were enumerated where they were found by the enumerators, on the night of 'Census Date'. The non permanent residents include homeless people, ship crew, boat people, remote area community, and internally displaced persons. Those who had permanent residence and had been travelling away from their home for six months or more were

POPULATION AND LABOR FORCE

tempat tujuannya. Untuk tahun yang tidak dilaksanakan sensus penduduk, data kependudukan diperoleh dari hasil proyeksi penduduk. Proyeksi penduduk merupakan suatu perhitungan ilmiah yang didasarkan pada asumsi dari komponen-komponen perubahan penduduk, yaitu kelahiran, kematian, dan migrasi. Proyeksi penduduk Indonesia 2010–2035 menggunakan data dasar penduduk hasil SP2010.

2. Penduduk Indonesia adalah semua orang yang berdomisili di wilayah teritorial Indonesia selama 6 bulan atau lebih dan atau mereka yang berdomisili kurang dari 6 bulan tetapi bertujuan menetap.

3. Laju pertumbuhan penduduk adalah angka yang menunjukkan persentase penambahan penduduk dalam jangka waktu tertentu.

4. Kepadatan penduduk adalah rasio banyaknya penduduk per kilometer persegi.

5. Rasio jenis kelamin adalah perbandingan antara penduduk laki-laki dan penduduk perempuan pada suatu wilayah dan waktu tertentu. Biasanya dinyatakan dengan banyaknya penduduk laki-laki untuk 100 penduduk perempuan.

not enumerated in their permanent place, but in the place where they were during the census.

For the periods where the population census is not conducted, population projection is done to estimate population during those years. The population projection is an estimate based on the demographic components, such as birth, death, and migration. Indonesia's 2010–2035 population projection used the 2010 Population Census as the base population.

2. *The population of Indonesia are all residents of the entire territory of Indonesia who have stayed for six months or longer, and those who intended to stay more than six months even though their length of stay is less than six months.*

3. *The growth rate of population is the number that show percentage of population growth within a specified period.*

4. *Population density is ratio of population per square kilometer.*

5. *Sex ratio is the ratio of males population to females population in a given area and time, usually expressed as the number of males for every 100 females.*

6. Distribusi penduduk adalah pola persebaran penduduk di suatu wilayah, baik berdasarkan batas-batas geografis maupun berdasarkan batas-batas administrasi pemerintahan.
7. Komposisi penduduk adalah pola persebaran penduduk menurut karakteristiknya, contoh: penduduk menurut kelompok umur, penduduk menurut jenis kelamin
8. Rumah tangga adalah seseorang atau sekelompok orang yang mendiami sebagian atau seluruh bangunan fisik/sensus dan biasanya tinggal bersama serta pengelolaan makan dari satu dapur. Yang dimaksud makan dari satu dapur adalah jika pengurusan kebutuhan sehari-harinya dikelola bersama-sama menjadi satu.
9. Anggota rumah tangga adalah semua orang yang biasanya bertempat tinggal di suatu rumah tangga, baik yang berada di rumah pada waktu pencacahan maupun yang sementara tidak ada.
10. Rata-rata anggota rumah tangga adalah angka yang menunjukkan rata-rata jumlah anggota rumah tangga per rumah tangga.
11. Penduduk usia kerja adalah penduduk yang berumur 15 tahun ke atas.
12. Angkatan kerja adalah penduduk usia kerja (15 tahun ke atas)
6. *Population distribution is the pattern of population distribution in an area, either by geographic boundaries or by government administrative boundaries.*
7. *Population composition is the pattern of population distribution by its characteristics, example: population by age group, population by sex*
8. *Household is an individual or group of people living in a physical/census building unit or part of it and usually commit on a common provision for food and other essentials of living. Common provision for food means one organizing daily needs for all of household members.*
9. *Household member are those who usually lives in a household regardless of their location at the time of enumeration.*
10. *Average household size is the average number of household members per household.*
11. *Working age population is persons of 15 years and over.*
12. *Labor force or economically active are persons of 15 years and over,*

POPULATION AND LABOR FORCE

yang bekerja, punya pekerjaan namun sementara tidak bekerja, dan pengangguran.

who in the previous week were working, temporarily absent from work but having jobs, and unemployment.

13. Bekerja adalah kegiatan ekonomi yang dilakukan oleh seseorang dengan maksud memperoleh atau membantu memperoleh pendapatan atau keuntungan dan lamanya bekerja paling sedikit 1 jam secara terus menerus dalam seminggu yang lalu (termasuk pekerja keluarga tanpa upah yang membantu dalam suatu usaha/kegiatan ekonomi).

13. Working is economic activity conducted by a person and intended to earn income by doing work or helping to do work at least one hour continuously during the reference week (including unpaid family worker/s for any economic activity).

14. Jumlah jam kerja seluruhnya adalah jumlah jam kerja yang digunakan untuk bekerja (tidak termasuk jam kerja istirahat resmi dan jam kerja yang digunakan untuk hal-hal di luar pekerjaan).

14. Total working hours is the total hours spent by an employee to perform all jobs (excluding the time used for other activities which are not classified as work).

15. Lapangan usaha adalah bidang kegiatan dari pekerjaan/tempat bekerja di mana seseorang bekerja. Klasifikasi lapangan usaha mengikuti Klasifikasi Baku Lapangan Usaha Indonesia (KBLI) dalam 1 digit.

15. Industry is field of a person's activity or establishment. The classification of industries follows the Indonesia Standard Industrial Classification (KBLI) in one digit.

16. Status pekerjaan adalah kedudukan seseorang dalam unit usaha/kegiatan dalam melakukan pekerjaan.

16. Employment status is the status of a person at his place of work or establishment where he was employed.

17. Berusaha sendiri tanpa dibantu orang lain adalah bekerja atau berusaha dengan menanggung risiko secara ekonomis, yaitu dengan tidak kembalinya ongkos produksi

17. Own-account worker is a person who works at his own risk without assisted by paid per mount worker or unpaid worker include technical job or skill job.

yang telah dikeluarkan dalam rangka usahanya tersebut, serta tidak menggunakan pekerja dibayar maupun pekerja tak dibayar, termasuk yang sifat pekerjaannya memerlukan teknologi atau keahlian khusus.

18. Berusaha dibantu buruh tidak tetap/buruh tidak dibayar adalah bekerja atau berusaha atas risiko sendiri, dan menggunakan buruh/pekerja tak dibayar dan atau buruh/pekerja tidak tetap.

19. Berusaha dibantu buruh tetap/buruh dibayar adalah berusaha atas risiko sendiri dan mempekerjakan paling sedikit satu orang buruh/pekerja tetap yang dibayar.

20. Buruh/karyawan/pegawai adalah seseorang yang bekerja pada orang lain atau instansi/kantor/perusahaan secara tetap dengan menerima upah/gaji baik berupa uang maupun barang. Buruh yang tidak mempunyai majikan tetap, tidak digolongkan sebagai buruh/karyawan, tetapi sebagai pekerja bebas. Seseorang dianggap memiliki majikan tetap jika memiliki 1 (satu) majikan (orang/rumah tangga) yang sama dalam sebulan terakhir, khusus pada sektor bangunan batasannya tiga bulan. Apabila majikannya instansi/lembaga, boleh lebih dari satu.

21. Pekerja bebas adalah seseorang yang bekerja pada orang lain/majikan/institusi yang tidak tetap

18. Employer assisted by temporary workers/unpaid worker is a person who works at his own risk and assisted by temporary worker/unpaid worker.

19. Employer assisted by permanent workers/paid workers is a person who does his business at her/his own risk at least one assisted by paid permanent worker.

20. Employee is a person who work permanently for other people or institution/office/company and gains some money/cash or goods as wage/salary. Labor who have no permanent employer is not categorized as a laborer/worker/employee but casual worker. A laborers in general is considered to have a permanent employer if he has the same employer during the past month, particularly for building construction sector is 3 months. If the employer is an institution, more than 1 (one) employer is allowed.

21. Casual employee is a person who does not work permanently for other people/employer/institution

POPULATION AND LABOR FORCE

(lebih dari 1 majikan dalam sebulan terakhir) di usaha pertanian baik berupa usaha rumah tangga maupun bukan usaha rumah tangga, ataupun di nonpertanian atas dasar balas jasa dengan menerima upah atau imbalan baik berupa uang maupun barang, dan baik dengan sistem pembayaran harian maupun borongan

(more than 1 employer during the last 1 month) in agricultural sector, either home industry or not home industry, or in non-agricultural sector based on remuneration paid with money or goods, and based on daily or contact payment system.

22. Pekerja tak dibayar adalah seseorang yang bekerja membantu usaha untuk memperoleh penghasilan/keuntungan yang dilakukan oleh salah seorang anggota rumah tangga atau bukan anggota rumah tangga tanpa mendapat upah/gaji baik berupa uang maupun barang.

22. Unpaid worker is a person who intended to work without pay, either with money or good, in an establishment run by other members of the family, relative or neighbour.

ULASAN**DESCRIPTION****3.1 Penduduk**

Jumlah penduduk Kabupaten Bangka Barat hasil estimasi pada tahun 2018 sebesar 209.011 jiwa. Jumlah penduduk laki-laki pada tahun 2018 sebanyak 109.137 jiwa dan penduduk perempuan sebanyak 99.874 jiwa. Rasio jenis kelamin tahun yang sama sebesar 108, artinya pada tahun 2018 untuk setiap 208 penduduk di Kabupaten Bangka Barat terdapat 100 penduduk perempuan dan 108 penduduk laki-laki.

Tingkat pertumbuhan penduduk Kabupaten Bangka Barat tahun 2018 sebesar 2.05 persen terhadap tahun 2017.

Adapun tingkat kepadatan penduduk Kabupaten Bangka Barat mencapai 71 orang per km². Kecamatan Parittiga memiliki tingkat kepadatan tertinggi yaitu sebesar 116,54 orang per km² dan Kecamatan Simpang Teritip memiliki tingkat kepadatan terendah yaitu 47,79 orang per km².

3.2 Ketenagakerjaan

Jumlah penduduk Kabupaten Bangka Barat usia 15 tahun ke atas atau yang termasuk Penduduk Usia Kerja (PUK) pada tahun 2018 sebanyak 151.004 jiwa (hasil Survei Angkatan Kerja Nasional (SAKERNAS, 2018). Sebesar 70,47 persen dari PUK termasuk dalam penduduk angkatan kerja (bekerja

3.1 Population

Population of Bangka Barat Regency is based on estimate Population 2018 was recorded 209.011 people. The Population in 2018 consist of 109.137 male and 99.874 female. The comparison of the number of male and female could be described as sex ratio. Sex ratio in Kabupaten Bangka Barat in 2018 was 108, which mean that every 208 people had 100 female and 108 male.

The population growth in Bangka Barat Regency 2018 was 2.05 percent to 2017.

While the population density in 2018 was 71 people/ sq.km, which the highest population density was occurred in Parittiga (116,54 people/ sq.km²) and the lowest was occurred in Simpang Teritip (47.79 people/ sq.km²)

3.2 Labor Force

In 2018 the number of population age 15 years and over, or working age population, was 151.004 persons (based on National Labor Force Survey, 2018). Among them, 70.47 percent was labor force (works and / looking for job) and the rest, 29.53 percent, was non laborforce (attending school,

POPULATION AND LABOR FORCE

dan/atau mencari kerja) dan sisanya 29,53 persen adalah penduduk bukan angkatan kerja (sekolah, mengurus rumah tangga, lainnya).

Tingkat Partisipasi Angkatan Kerja (TPAK) Kabupaten Bangka Barat tahun 2018 sebesar 70,47 persen artinya sebesar 70 persen penduduk usia kerja aktif secara ekonomi. Adapun tingkat pengangguran terbuka untuk Kabupaten Bangka Barat tahun yang sama sebesar 3,11 artinya dari 100 penduduk yang termasuk angkatan kerja, secara rata-rata 3 - 4 orang diantaranya pencari kerja.

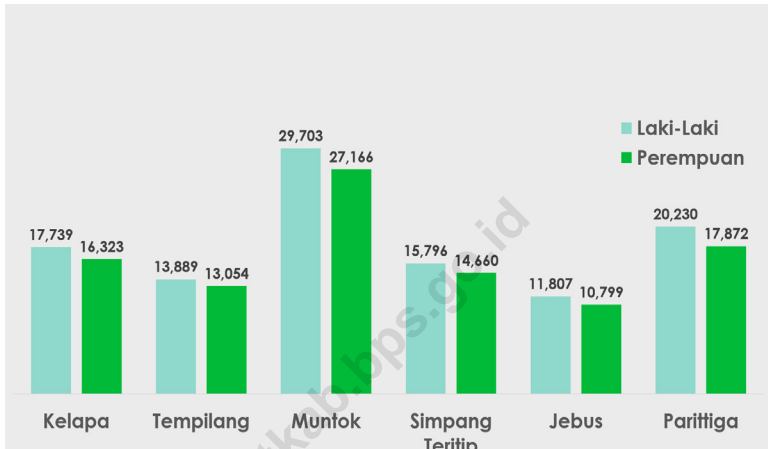
Penduduk usia kerja yang bekerja apabila dilihat dari sektor lapangan pekerjaan tampak bahwa sebesar 31,66 persen penduduk usia kerja yang bekerja terserap di sektor pertanian, 19,12 persen terserap di sektor perdagangan, hotel dan restoran dan 16,70 persen terserap di sektor jasa kemasyarakatan .

housekeeping, etc).

Labor Force Participation Rates (LFPRs) of Bangka Barat Regency 2018 was 70,47 percent, which mean 70 percent of working age population were economically active. Open Unemployment Rate in Bangka Barat Regency in 2018 was 3.11 percent, which mean among 100 people of economically active, there are 3 - 4 people who are looking for work.

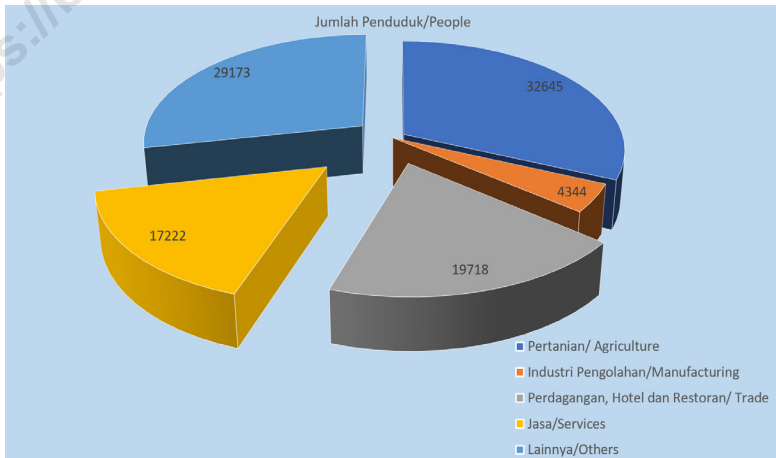
People at working age who have been working, around 31.66 percent of them worked at agriculture sector, around 19.12 percent worked at trade, hotel and restaurant sector and 16.70 percent worked at public services sector.

Gambar/Figure 3.1
Jumlah Penduduk Menurut Jenis Kelamin dan Kecamatan (orang), 2018
Population by Sex and District (People), 2018



Sumber: Badan Pusat Statistik Kabupaten Bangka Barat
 Source: BPS-Statistics of Bangka Barat Regency

Gambar/Figure 3.2
Penduduk Berumur 15 Tahun Ke Atas yang Bekerja Selama Seminggu yang Lalu Menurut Lapangan Usaha (persen), 2018
Population 15 Year of Age and Over Who Worked During the Previous Week by Industrial Origin (percent), 2018



Sumber: Badan Pusat Statistik Kabupaten Bangka Barat
 Source: BPS-Statistics of Bangka Barat Regency

POPULATION AND LABOR FORCE

3.1 KEPENDUDUKAN/ POPULATION

Tabel 3.1.1 **Laju Pertumbuhan Penduduk Menurut Kecamatan, 2015-2018**
Table *Population Growth Rate by District, 2015-2018*

Kecamatan <i>District</i>	Pertumbuhan Penduduk (%) <i>Population Growth Rate (%)</i>		
	2015-2016	2016-2017	2017-2018
(1)	(2)	(3)	(4)
Kelapa	1.26	1.21	1.24
Tempilang	1.15	1.12	1.12
Muntok	2.58	2.55	2.58
Simpang Teritip	1.58	1.57	1.56
Jebus	2.51	2.46	2.51
Parittiga	2.79	2.73	2.76
Bangka Barat	2.06	2.02	2.05

Sumber: Badan Pusat Statistik Kabupaten Bangka Barat
Source: *BPS-Statistics of Bangka Barat Regency*

Tabel 3.1.2 Jumlah Penduduk Menurut Kecamatan dan Jenis Kelamin, 2018
 Table Population by District and Sex, 2018

Kecamatan <i>District</i>	Jumlah Penduduk <i>Number of Population</i>			
	Laki-Laki <i>Male</i>	Perempuan <i>Female</i>	Jumlah <i>Total</i>	
(1)	(2)	(3)	(4)	
Kelapa	17 739	16 323	34 062	
Tempilang	13 889	13 054	26 943	
Muntok	29 703	27 166	56 869	
Simpang Teritip	15 796	14 660	30 456	
Jebus	11 807	10 799	22 606	
Parittiga	20 230	17 872	38 075	
Bangka Barat	2018	109 137	99 874	209 011
	2017	106 851	97 927	204 778
	2016	104 689	95 995	200 684
	2015	102 477	94 121	196 598
	2014	100 183	92 212	192 395

Sumber: Badan Pusat Statistik Kabupaten Bangka Barat (Angka Proyeksi Penduduk)
 Source: BPS-Statistics of Bangka Barat Regency (The Projection Population)

POPULATION AND LABOR FORCE

Tabel 3.1.3 Luas Daerah dan Kepadatan Penduduk
Table Menurut Kecamatan, 2018
The Total Area and Population Density
by District, 2018

Kecamatan District	Luas Daerah Area (km ²)	Kepadatan Penduduk Population Density Per km ² Per sq.km
(1)	(2)	(3)
Kelapa	573,80	59,36
Tempilang	461,02	58,44
Muntok	505,94	112,40
Simpang Teritip	637,35	47,79
Jebus	379,49	59,57
Parittiga	326,71	116,54
Jumlah / Total		
2018	2 884,31	71,00
2017	2 884,31	71,00
2016	2 884,31	70,00
2015	2 884,31	68,00
2014	2 884,31	67,00

Sumber: Badan Pusat Statistik Kabupaten Bangka Barat
Source: BPS-Statistics of Bangka Barat Regency

PENDUDUK DAN TENAGA KERJA

Tabel 3.1.4 Jumlah Penduduk Laki-laki Menurut Kecamatan dan Kelompok Umur, 2018
Male Population by District and Age Group, 2018

Kecamatan <i>District</i>	Kelompok Umur <i>Age Group</i>								
	0-4	5-9	10-14	15-19	20-24	25-29	30-34	35-39	
(1)	(2)	(3)	(4)	(5)	(6)	(7)	(8)	(9)	
Kelapa	1 651	1 729	193	1 640	1 795	1 567	1 53	1 571	
Tempilang	1 338	1 378	1 308	1 216	1 346	1 335	1 228	1 144	
Muntok	3 027	2 265	2 265	2 442	2 732	2 978	2 897	2 567	
Simpang Teritip	1 732	1 773	1 558	1 457	1 591	1 384	1 355	1 222	
Jebus	1 220	1 192	1 028	918	1 054	1 133	1 144	1 006	
Parittiga	2 124	1 941	1 658	1 495	1 755	1 974	2 003	1 768	
Jumlah / <i>Total</i>	2018	11 092	10 601	9 747	9 168	10 273	10 371	10 157	9 278
	2017	10 086	10 379	9 543	8 976	10 057	10 154	10 154	9 083
	2016	10 641	10 169	9 350	8 794	9 854	9 9742	9 742	8 899
	2015	10 415	9 954	9 153	8 608	9 646	9 538	9 536	8 712
	2014	10 182	9 731	8 948	8 416	9 431	9 520	9 323	8 516

Bersambung / Continued

POPULATION AND LABOR FORCE

Lanjutan Tabel/Continued Table 3.1.4

Kecamatan District	Kelompok Umur Age Group								Jumlah Total
	40-44	45-49	50-54	55-59	60-64	65-69	70-74	75+	
(1)	(10)	(11)	(12)	(13)	(14)	(15)	(16)	(17)	(18)
Kelapa	1 244	1 035	688	477	333	208	149	192	17 739
Tempilang	946	811	568	568	340	202	103	131	13 889
Muntok	2 113	1 621	1 478	1 185	822	458	264	266	29 703
Simpang Teritip	1 044	890	604	460	307	179	120	120	15 796
Jebus	840	675	502	449	295	156	105	90	11 807
Parittiga	1 428	1 172	864	783	590	279	178	191	20 203
Jumlah / Total 2018	7 615	6 204	4 704	3 849	2 687	1 482	919	990	109 137
2017	7 455	6 073	4 605	3 769	2 631	1 451	901	971	106 851
2016	7 303	5 950	4 512	3 692	2 578	1 422	882	953	104 689
2015	7 150	5 824	4 417	3 615	2 523	1 392	864	930	102 477
2014	6 990	5 694	4 318	3 533	2 467	1 360	845	909	100 183

Sumber: Badan Pusat Statistik Kabupaten Bangka Barat (Angka Proyeksi Penduduk)
Source: BPS-Statistics of Bangka Barat Regency (The Projection Population)

Tabel 3.1.5 Jumlah Penduduk Perempuan Menurut Kecamatan dan Kelompok Umur, 2018
 Table Female Population by District and Age Group, 2018

Kecamatan District	Kelompok Umur Age Group							
	0-4	5-9	10-14	15-19	20-24	25-29	30-34	35-39
(1)	(2)	(3)	(4)	(5)	(6)	(7)	(8)	(9)
Kelapa	1 646	1 677	1 668	1 575	1 677	1 465	1 404	1 303
Tempilang	1 277	1 272	1 363	1 237	1 294	1 179	1 122	939
Muntok	2 894	2 503	2 166	2 164	2 603	2 698	2 408	2 092
Simpang Teritip	1 630	1 653	1 606	1 433	1 489	1 277	1 148	1 024
Jebus	1 135	1 153	1 008	888	983	1 028	962	894
Parittiga	2 051	1 847	1 475	1 409	1 693	1 675	1 591	1 386
Jumlah / Total 2018	10 633	10 105	9 286	8 706	9 739	9 322	8 635	7 638
2017	10 425	9 909	9 105	8 536	9 550	9 141	8 467	7 491
2016	10 218	9 913	8 925	8 368	9 360	8 961	8 301	7 344
2015	10 020	9 523	8 750	8 204	9 177	8 786	8 139	7 199
2014	9 816	9 329	8 573	8 037	8 990	8 608	7 974	7 055

Bersambung / *Continued*

POPULATION AND LABOR FORCE

Lanjutan Tabel/ Continued Table 3.1.5

Kecamatan <i>District</i>	Kelompok Umur <i>Age Group</i>								Jumlah <i>Total</i>
	40-44	45-49	50-54	55-59	60-64	65-69	70-74	75+	
(1)	(10)	(11)	(12)	(13)	(14)	(15)	(16)	(17)	(18)
Kelapa	1 112	807	607	422	338	254	165	203	16 323
Tempilang	812	708	580	427	319	192	139	194	13 054
Muntok	1 770	1 508	1 386	1 176	699	375	314	410	27 166
Simpang Teritip	882	733	549	412	307	224	146	147	14 660
Jebus	682	553	486	369	262	153	98	145	10 799
Parittiga	1 148	964	818	706	438	264	191	213	17 872
Jumlah / <i>Total</i>	2018 6 406	5 273	4 426	3 512	2 363	1 462	1 053	1 315	99 874
	2017 6 282	5 172	4 340	3 442	2 317	1 434	1 031	1 285	97 927
	2016 7 344	5 069	4 255	3 374	2 271	1 405	1 011	1 261	95 995
	2015 7 199	4 971	4 171	3 308	2 227	1 378	991	1 239	94 121
	2014 7 055	4 870	4 086	3 242	2 182	1 351	970	1 214	92 212

Sumber: Badan Pusat Statistik Kabupaten Bangka Barat (Angka Proyeksi Penduduk)
 Source: BPS-Statistics of Bangka Barat Regency (The Projection Population)

PENDUDUK DAN TENAGA KERJA

Tabel 3.1.6 Jumlah Penduduk Menurut Kecamatan dan Kelompok Umur, 2018
Population by District and Age Group, 2018

Kecamatan District	Kelompok Umur Age Group								
	0-4	5-9	10-14	15-19	20-24	25-29	30-34	35-39	
(1)	(2)	(3)	(4)	(5)	(6)	(7)	(8)	(9)	
Kelapa	3 297	3 406	3 598	3 215	3 472	3 032	2 934	2 874	
Tempilang	2 615	2 650	2 671	2 453	2 640	2 514	2 350	2 083	
Muntok	5 921	5 091	4 431	4 606	5 335	5 676	5 305	4 659	
Simpang Teritip	3 362	3 426	3 164	2 890	3 080	2 661	2 503	2 246	
Jebus	2 355	2 345	2 036	1 806	2 037	2 161	2 106	1 900	
Parittiga	4 175	3 788	3 133	2 904	3 448	3 649	3 594	3 154	
Jumlah / Total	2018	21 725	20 706	19 033	17 874	20 012	19 693	18 792	16 916
	2017	21 285	20 288	18 648	17 512	19 607	19 295	18 410	16 574
	2016	20 859	19 882	18 275	17 612	19 214	18 909	18 043	16 243
	2015	20 435	19 477	17 903	16 812	18 823	18 524	17 675	15 911
	2014	19 998	19 060	17 521	16 453	18 421	18 128	17 297	15 571

Bersambung / Continued

POPULATION AND LABOR FORCE

Lanjutan Tabel/ Continued Table 3.1.6

Kecamatan District	Kelompok Umur Age Group								Jumlah Total	
	40-44	45-49	50-54	55-59	60-64	65-69	70-74	75+		
(1)	(10)	(11)	(12)	(13)	(14)	(15)	(16)	(17)	(18)	
Kelapa	2 356	1 842	1 295	899	671	462	314	395	34 062	
Tempilang	1 758	1 519	1 148	922	659	394	242	325	26 943	
Muntok	3 883	3 129	2 864	2 361	1 521	833	578	676	56 869	
Simpang Teritip	1 926	1 623	1 153	872	614	403	266	267	30 456	
Jebus	1 522	1 228	988	818	557	309	203	235	22 606	
Parittiga	2 576	2 136	1 682	1 489	1 028	543	369	407	38 075	
Jumlah / Total	2018	14 021	11 477	9 130	7 361	5 050	2 944	1 972	2 305	209 011
	2017	13 737	11 245	8 945	7 211	4 948	2 855	1 932	2 256	204 778
	2016	13 462	11 019	8 767	7 066	4 849	2 827	1 893	2 214	200 684
	2015	13 188	10 795	8 588	6 923	4 750	2 750	1 855	2 169	196 598
	2014	12 905	10 564	8 404	6 775	4 649	4 649	1 815	2 123	192 395

Sumber: Badan Pusat Statistik Kabupaten Bangka Barat (Angka Proyeksi Penduduk)
Source: BPS-Statistics of Bangka Barat Regency (The Projection Population)

Tabel 3.1.7 **Persentase Penduduk Menurut Kelompok Umur dan Jenis Kelamin, 2018**
Table Percentage of Population by District and Sex, 2018

Kelompok Umur <i>Age Group</i>	Jenis Kelamin <i>Sex</i>		
	Laki-Laki <i>Male</i>	Perempuan <i>Female</i>	L + P <i>Male + Female</i>
(1)	(2)	(3)	(4)
0-4	11 092	10 633	21 725
5-9	10 601	10 105	20 706
10-14	9 747	9 286	19 033
15-19	9 168	8 706	17 874
20-24	10 273	9 739	20 012
25-29	10 371	9 322	19 693
30-34	10 157	8 635	18 792
35-39	9 278	7 638	16 916
40-44	7 615	6 406	14 021
45-49	6 204	5 273	11 477
50-54	4 704	4 426	9 130
55-59	3 849	3 512	7 361
60-64	2 687	2 363	5 050
65-69	1 482	1 462	2 944
70-74	919	1 053	1 972
75+	990	1 315	2 305
Jumlah/ <i>Total</i> 2018	109 137	99 874	209 011
2017	106 851	97 927	204 778
2016	104 489	95 995	200 684
2015	102 477	94 121	196 598
2014	100 183	92 212	192 395

Sumber: Badan Pusat Statistik Kabupaten Bangka Barat
 (Diolah dari Survei Sosial Ekonomi Nasional, 2013)
 Source: BPS-Statistics of Bangka Barat Regency
 (Based on National Socio Economic Survey, 2013)

POPULATION AND LABOR FORCE

Tabel 3.1.8 Jumlah Akta yang Dikeluarkan di Kabupaten Bangka Barat, 2014-2018
Table Number of Registry by Districst in Bangka Barat Regency, 2014-2018

Uraian Explanantion	2014	2015	2016	2017	2018
(1)	(2)	(3)	(4)	(5)	(6)
1. Akta Kelahiran	7 202	6 950	6 359	7 950	5 247
2. Akta Kematian	57	216	218	986	1 004
3. Akta Perkawinan	89	105	75	84	77
4. Akta Perceraian	-	3	9	9	9
5. Salinan Akta Pengakuan Anak	44	-	32	6	0
6. Perubahan Nama	9	-	-	3	3

Sumber: Dinas Kependudukan dan Catatan Sipil Kabupaten Bangka Barat
Source: Population and Civil Registration Service of Bangka Barat Regency

PENDUDUK DAN TENAGA KERJA

Tabel 3.1.9 Jumlah Pelayanan Masyarakat yang Tercatat di Kabupaten Bangka Barat, 2018
Number of Public Services Registered in Bangka Barat Regency, 2018

Bulan <i>Month</i>	Akta Kelahiran <i>Births</i>	Akta Kematian <i>Deaths</i>	Perkawinan <i>Marriage</i>
(1)	(2)	(3)	(4)
Januari/ <i>January</i>	451	69	2
Februari/ <i>February</i>	410	72	6
Maret/ <i>March</i>	388	95	5
April/ <i>April</i>	395	102	11
Mei/ <i>May</i>	359	106	5
Juni/ <i>June</i>	238	27	5
Juli/ <i>July</i>	631	92	2
Agustus/ <i>August</i>	428	78	5
September/ <i>September</i>	452	74	7
Oktober/ <i>October</i>	536	103	9
November/ <i>November</i>	473	101	10
Desember/ <i>Desember</i>	486	84	10
Jumlah/ <i>Total</i>	2018 5 247	1 004	77
	2017 7 950	986	84
	2016 6 359	218	75
	2015 6 950	216	105
	2014 7 202	57	89

Sumber: Dinas Kependudukan dan Catatan Sipil Kabupaten Bangka Barat
Source: Population and Civil Registration Service of Bangka Barat Regency

POPULATION AND LABOR FORCE

3.2 KETENAGAKERJAAN/ EMPLOYMENT

Tabel 3.2.1 **Tingkat Partisipasi Angkatan Kerja Menurut Kecamatan, 2018**
Labor Force Participation Rate by District, 2018

Tahun	Penduduk Angkatan Kerja Economically Active	Penduduk Bukan Angkatan Kerja Not Economically Active	Penduduk 15 Tahun Keatas Population Aged 15 & Over	Tingkat Partisipasi Angkatan Kerja (persen) Labor Force Participation Rate (percent)
(1)	(2)	(3)	(4)	(5)
2018	106 408	44 596	151 004	70,47
2017	100 449	46 897	147 346	68,17
2016	0	0	0	0
2015	91 923	48 485	140 408	65,47
2014	89 823	44 010	133 833	67,12

Sumber: Badan Pusat Statistik Kabupaten Bangka Barat
(Diolah dari Survei Angkatan Kerja Nasional, 2013)

Source: BPS-Statistics of Bangka Barat Regency
(Based on National Labor Force Survey, 2013)

Tabel 3.2.2 **Jumlah Angkatan Kerja dan Tingkat Pengangguran Penduduk Berumur 15 Tahun Ke Atas di Kabupaten Bangka Barat, 2018**
Number of Labor Force and Unemployment Rate of Population 15 Years of Age and Over in Bangka Barat Regency, 2018

Tahun	Bekerja <i>Works</i>	Mencari Pekerjaan <i>Looking for Job</i>	Jumlah <i>Total</i>	Tingkat Pengangguran <i>Unemployment Rate</i>
(1)	(2)	(3)	(4)	(5)
2018	103 102	3 306	106 408	3,11
2017	96 205	4 244	100 449	4,23
2016	0	0	0	0
2015	86 480	5 443	91 923	5,92
2014	88 740	1 083	89 823	1,21

Sumber: Badan Pusat Statistik Kabupaten Bangka Barat
 (Diolah dari Survei Angkatan Kerja Nasional, 2013)

Source: BPS-Statistics of Bangka Barat Regency
 (Based on National Labor Force Survey, 2013)

POPULATION AND LABOR FORCE

Tabel 3.2.3 Jumlah Angkatan Kerja dan Tingkat Pengangguran
Penduduk Berumur 15 Tahun Ke Atas
Menurut Jenis Kelamin, 2018
*Number of Labor Force and Unemployment of Population 15
Years of Age and Over by Sex, 2018*

Uraian <i>Description</i>	Laki-Laki <i>Male</i>	Perempuan <i>Female</i>	Jumlah <i>Total</i>
(1)	(2)	(3)	(4)
1. Angkatan Kerja Yang Bekerja <i>Working</i>	65 582	37 520	103 102
2. Pencari Kerja <i>Looking For Work</i>	2 059	1 247	3 306
3. Jumlah Angkatan Kerja <i>Total Working</i>	67 641	38 767	106 408
4. Tingkat Partisipasi Angkatan Kerja <i>Labor Force Participation Rate (Percent)</i>	84,99	54,28	70,47
5. Tingkat Pengangguran <i>Unemployment Rate (Percent)</i>	3,04	3,22	3,11

Sumber: Badan Pusat Statistik Kabupaten Bangka Barat
(Diolah dari Survei Angkatan Kerja Nasional, 2013)

Source: BPS-Statistics of Bangka Barat Regency
(Based on National Labor Force Survey, 2013)

Tabel 3.2.4 **Penduduk Berumur 15 Tahun Keatas Menurut Jenis Kegiatan Utama dan Jenis Kelamin Di Kabupaten Bangka Barat, 2018**
Population of 15 Years of Age and over by Kind of Main Activities and Sex in Bangka Barat Regency, 2018

Uraian <i>Description</i>	Laki-Laki <i>Male</i>	Perempuan <i>Female</i>	Jumlah <i>Total</i>
(1)	(2)	(3)	(4)
I Angkatan Kerja			
1. Bekerja <i>Working</i>	65 582	37 520	103 102
2. Pencari Kerja <i>Looking For Work</i>	2 059	1 247	3 306
II Bukan Angkatan Kerja			
Sekolah	5 334	4 701	10 035
Mengurus Rumah Tangga	3 779	26 293	30 072
Lainnya	2 835	1 654	4 489

Sumber: Badan Pusat Statistik Kabupaten Bangka Barat
 (Diolah dari Survei Angkatan Kerja Nasional, 2013)
 Source: BPS-Statistics of Bangka Barat Regency
 (Based on National Labor Force Survey, 2013)

POPULATION AND LABOR FORCE

Tabel 3.2.5 Penduduk Berumur 15 Tahun Keatas yang Bekerja Menurut Lapangan Usaha dan Jenis Kelamin di Kabupaten Bangka Barat, 2018

Population of 15 Years of Age and over by Kind of Main Activities and Sex in Bangka Barat Regency, 2018

Lapangan Usaha <i>Industrial Origin</i>	Laki-laki <i>Male</i>	Perempuan <i>Female</i>	Jumlah <i>Total</i>
(1)	(2)	(3)	(4)
01. Pertanian <i>Agriculture</i>	21 030	11 615	32 645
02. Industri Pengolahan <i>Manufacturing Industry</i>	1 706	2 638	4 344
03. Perdagangan, Hotel dan Restoran <i>Trade, Hotels and Restaurants</i>	9 294	10 424	19 718
04. Jasa Kemasyarakatan <i>Public Services</i>	7 206	10 016	17 222
05. Lainnya/ <i>others *)</i>	26 346	2 827	29 173
Jumlah / <i>Total</i>	65 582	37 520	103 102

Catatan/Note:

*) Pertambangan dan Penggalian, Listrik, Gas, dan Air, Bangunan, Angkutan dan Komunikasi, Keuangan, Asuransi, Usaha Persewaan Bangunan, Tanah dan Jasa Perusahaan
Mining and Quarrying, Electricity Gas and Water, Construction, Transportation and Communication, Financing, Insurance, Real estate, and Business service.

Sumber: Badan Pusat Statistik Kabupaten Bangka Barat
Source: BPS-Statistics of Bangka Barat Regency

Tabel 3.2.6 Pelaksanaan Kegiatan Bidang Tenaga Kerja Pelatihan Bagi Tenaga Kerja di Kabupaten Bangka Barat, 2018
Activities Implementation of Manpower Sector Training to Manpower in Bangka Barat Regency, 2018

Jenis Kegiatan <i>Kind of Activities</i>	Jumlah Peserta (Orang) <i>Participant (people)</i>	Waktu Pelaksanaan Kegiatan <i>Time</i>
(1)	(2)	(3)
1. Penyiapan tenaga Kerja siap pakai di bidang servis komputer	0	0
2. Pendidikan dan Pelatihan bengkel sepeda motor	15	240 JPL/22 Hari
3. Kursus Tata Boga	10	140/14 Hari
4. Pendidikan dan Pelatihan Menjahit dan Bordir	10	140/14 Hari
5. Pendidikan dan Pelatihan Mengelas	15	240 JPL/ 22 Hari
6. Pendidikan dan Pelatihan elektronik	0	0
7. Pendidikan dan Pelatihan AC Split	15	240 JPL/22 Hari
8. Pendidikan dan Pelatihan Pangkas Rambut/ Salon	10	140/14 Hari
9. Pendidikan dan Pelatihan Listrik/Instalasi	15	240 JPL/22 Hari

Sumber: Dinas Penanaman Modal, Pelayanan Perizinan Terpadu Satu Pintu, Tenaga Kerja dan Transmigrasi Kabupaten Bangka Barat

Source: Investment, Manpower and Transmigration Services of Bangka Barat Regency

POPULATION AND LABOR FORCE

Tabel 3.2.7 Pencari Kerja yang Ditempatkan Menurut Tingkat Pendidikan di Kabupaten Bangka Barat, 2018
Placed Work Seeker by Education Level in Bangka Barat Regency, 2018

Tingkat Pendidikan <i>Education Level</i>		Laki-laki <i>Male</i>	Perempuan <i>Female</i>	Jumlah <i>Total</i>
(1)		(2)	(3)	(4)
SD/ <i>Elementary School</i>		0	0	0
SMP/ <i>Junior High School</i>		0	0	0
SMA/ <i>Senior High School</i>		23	13	36
D1-DIII		4	10	14
DIV-S1		0	7	7
S2		0	0	0
S3		0	0	0
Jumlah/ <i>Total</i>	2018	27	30	57
	2017	79	41	34
	2016	7	8	15
	2015	1	0	1

Sumber: Dinas Penanaman Modal, Pelayanan Perizinan Terpadu Satu Pintu, Tenaga Kerja dan Transmigrasi Kabupaten Bangka Barat

Source: Investment, Manpower and Transmigration Services of Bangka Barat Regency

PENDUDUK DAN TENAGA KERJA

Tabel 3.2.8 **Pencari Kerja yang Terdaftar Menurut Tingkat Pendidikan di Kabupaten Bangka Barat, 2018**
Enlisted Work seeker by Education Level in Bangka Barat Regency, 2018

	Tingkat Pendidikan <i>Education Level</i>	Laki-laki <i>Male</i>	Perempuan <i>Female</i>	Jumlah <i>Total</i>	
	(1)	(2)	(3)	(4)	
1.	SD/Elementray School	0	0	0	
2.	SMP/Junior High School	0	0	0	
3.	SMA/Senior High School	170	65	235	
4.	DI-DIII	15	14	29	
5.	DIV/S1	29	81	110	
6.	S2	0	1	0	
7.	S3	0	0	0	
	Jumlah / <i>Total</i>	2018	214	161	375
		2017	175	113	288
		2016	174	155	329
		2015	106	61	167
		2014	324	332	656

Sumber: Dinas Penanaman Modal, Pelayanan Perizinan Terpadu Satu Pintu, Tenaga Kerja dan Transmigrasi Kabupaten Bangka Barat

Source: Investment, Manpower and Transmigration Services of Bangka Barat Regency

POPULATION AND LABOR FORCE

Tabel
Table 3.2.9

Pencari Kerja yang Belum Ditempatkan Menurut Tingkat Pendidikan di Kabupaten Bangka Barat, 2018 *Unplaced Work Seeker by Education Level in Bangka Barat Regency, 2018*

Tingkat Pendidikan <i>Education Level</i>	Laki-laki <i>Male</i>	Perempuan <i>Female</i>	Jumlah <i>Total</i>
(1)	(2)	(3)	(4)
1. SD/Elementary School	0	0	0
2. SMP/Junior High School	0	0	0
3. SMA/Senior High School	147	52	199
4. DI-DIII	11	4	15
5. DIV/S1	29	74	103
6. S2	0	1	1
7. S3	0	0	0
Jumlah / Total	2018	131	318
	2017	47	168
	2016	147	314
	2015	61	166
	2014	275	564

Sumber: Dinas Penanaman Modal, Pelayanan Perizinan Terpadu Satu Pintu, Tenaga Kerja dan Transmigrasi Kabupaten Bangka Barat

Source: Investment, Manpower and Transmigration Services of Bangka Barat Regency

PENDUDUK DAN TENAGA KERJA

Tabel 3.2.10 **Upah Minimum Kabupaten (UMK) dan Upah Minimum Sektoral Kabupaten (UMSK) Kabupaten Bangka Barat, 2016-2018**
Regency Minimum Payment and Regency Sectoral Minimum Payment in Bangka Barat Regency, 2016 - 2018

Uraian <i>Explanation</i>	2016 (rupiah)	2017 (rupiah)	2018 (rupiah)
(1)	(2)	(3)	(4)
UMK Bangka Barat	2.341.000,-	2.755.443.83,-	2.755.443.83,-
UMSK Bangka Barat			
Perkebunan, Kehutanan, Pertanian, dan Perikanan.
Pertambangan dan Penggalian			
Konstruksi dan bangunan
Industri Pengolahan
Perdagangan Besar, Eceran dan Rumah Makan serta Hotel
Angkutan, Perdagangan serta Komunikasi
Asuransi dan Keuangan
Jasa Kemasyarakatan
Listrik dan Gas

Sumber : Dinas Penanaman Modal, Pelayanan Perizinan terpadu Satu Pintu, Tenaga Kerja dan Transmigrasi Kabupaten Bangka Barat

Source : *Investment Services of Bangka Barat Regency*

SOSIAL

SOCIAL

Tingkat Kelulusan Tiap Jenjang

Number of Graduates on each levels

SEKOLAH DASAR

100%

ELEMENTARY SCHOOL

SEKOLAH MENENGAH PERTAMA

100%


MIDDLE SCHOOL



SEKOLAH MENENGAH ATAS

100%

HIGH SCHOOL



Jumlah Guru Kabupaten Bangka Barat Pada Masing-Masing Jenjang

The number of teachers on each levels in Bangka Barat Regency



PENJELASAN TEKNIS**TECHNICAL NOTES**

1. Tidak/belum pernah sekolah adalah mereka yang tidak pernah atau belum pernah terdaftar dan tidak pernah atau belum pernah aktif mengikuti pendidikan di suatu jenjang pendidikan formal. Termasuk juga yang tamat/belum tamat taman kanak-kanak tetapi tidak melanjutkan ke sekolah dasar.
 2. Masih bersekolah adalah mereka yang terdaftar dan aktif mengikuti pendidikan formal dan nonformal (Paket A B atau C) baik pendidikan dasar menengah maupun pendidikan tinggi. Bagi mahasiswa yang sedang cuti dianggap masih bersekolah.
 3. Tidak bersekolah lagi adalah mereka yang pernah terdaftar dan aktif mengikuti pendidikan di suatu jenjang pendidikan formal dan non-formal (Paket A B atau C) tetapi pada saat pencacahan tidak lagi terdaftar dan tidak aktif mengikuti pendidikan.
 4. Tamat sekolah adalah menyelesaikan pelajaran yang ditandai dengan lulus ujian akhir pada kelas atau tingkat terakhir suatu jenjang pendidikan di sekolah negeri maupun swasta dengan mendapatkan tanda tamat belajar/ijazah. Seseorang yang belum mengikuti pelajaran pada kelas tertinggi tetapi telah mengikuti ujian akhir dan lulus dianggap tamat sekolah.
1. *Not/never attending school is someone who has never attended or never been registered in a formal education such as primary secondary and tertiary education. Those who just completed kindergarten are considered as never attended school.*
 2. *Attending school is someone who is currently attending primary secondary or tertiary education including package A package B or package C. College student who postpones his/her study is considered as attending school.*
 3. *Not attending school anymore is someone who had enrolled and participated in formal and non-formal education in the past including package A package B or package C but currently does not attend school.*
 4. *Completed particular level of education is someone who has completed particular level of education in private or public school and accepting graduation certificate. Someone who has never attended the highest grade but passed the final exam is considered as completed particular level of education.*

5. Jalur Pendidikan di Indonesia terdiri atas 1) pendidikan formal 2) pendidikan nonformal dan 3) pendidikan informal yang ketiganya dapat saling melengkapi dan memperkaya (Undang-Undang No. 20 Tahun 2013 tentang Sistem Pendidikan Nasional).

6. Jenjang Pendidikan Formal terdiri atas pendidikan dasar pendidikan menengah dan pendidikan tinggi. Jenis pendidikan yang diajarkan mencakup pendidikan umum kejuruan akademik profesi vokasi keagamaan dan khusus.

a. Pendidikan Dasar berbentuk Sekolah Dasar (SD) dan Madrasah Ibtidaiyah (MI) atau bentuk lain yang sederajat serta Sekolah Menengah Pertama (SMP) dan Madrasah Tsanawiyah (MTs) atau bentuk lain yang sederajat.

b. Pendidikan Menengah berbentuk Sekolah Menengah Atas (SMA) Madrasah Aliyah (MA) Sekolah Menengah Kejuruan (SMK) dan Madrasah Aliyah Kejuruan (MAK) atau bentuk lain yang sederajat.

c. Pendidikan Tinggi merupakan jenjang pendidikan setelah pendidikan menengah yang mencakup program pendidikan diploma sarjana magister spesialis dan doktor yang diselenggarakan oleh perguruan tinggi. Perguruan tinggi dapat berbentuk akademi politeknik sekolah tinggi institut atau universitas.

5. *The Education System in Indonesia consists of 1) a formal education 2) non-formal education and 3) informal education that all three can be complementary and enriching (Law No. 20 Year 2013 about The National Education System).*

6. *The Formal Education Level consists of primary education secondary education and high education. The kind of education that taught consists of general education vocational academic professional religious and specific education.*

a. *The Primary Education consists of Elementary School and Islamic Elementary School or other equivalent forms and Junior High School and MTs or other equivalent forms.*

b. *The Secondary Education consists of the senior high school MA Vocational School and Vocational Madrasah Aliyah or other equivalent forms.*

c. *The High Education consists of the education level after the secondary education that consists of diplomas bachelor master specialist and doctoral degrees that are held by the college. The colleges can be academy polytechnic high school institute or university.*

7. Rumah Sakit adalah tempat pemeriksaan dan perawatan kesehatan biasanya berada di bawah pengawasan dokter/tenaga medis yang melayani penderita yang sakit untuk berobat rawat jalan atau rawat inap.
 8. Puskesmas (Pusat Kesehatan Masyarakat) adalah unit pelaksana teknis dinas kesehatan kabupaten/kota yang mempunyai fungsi utama sebagai penyelenggara pelayanan kesehatan tingkat pertama. Wilayah kerja puskesmas maksimal adalah satu kecamatan dan untuk dapat menjangkau wilayah kerjanya puskesmas mempunyai jaringan pelayanan yang meliputi unit Puskesmas Pembantu (Pustu) unit Puskesmas Keliling (Puskel) dan unit bidan desa/komunitas (Peraturan Menteri Kesehatan RI No. 75 Tahun 2014 Tentang Pusat Kesehatan Masyarakat).
 9. Imunisasi adalah memasukkan kuman atau racun penyakit tertentu yang sudah dilemahkan (vaksin) ke dalam tubuh dengan cara disuntik atau diminum (diteteskan dalam mulut) dengan maksud agar terjadi kekebalan tubuh terhadap penyakit tersebut.
 10. BCG (Bacillus Calmette Guerin) merupakan vaksinasi untuk mencegah penyakit TBC diberikan pada bayi baru lahir atau anak dengan suntikan pada kulit pangkal lengan atas. Bekas suntikan kemudian akan membentuk tonjolan kecil jaringan parut pada kulit lengan atas. Suntikan
7. *Hospital is a place for health check usually controlled/supervised by doctors/medical personnel to serve the ill patients to get outpatient or inpatient treatment services.*
 8. *Public Health Center is technical implementation unit of regency health department that have the primary function as a first-level health care providers. The working area standard of public health center is one district and to reach their working areas public health centers have a service network covering subsidiary of public health center mobile public health center units and midwife units (Regulation of the Minister of Health of Indonesia Number 75 Year 2014 about Public Health Center).*
 9. *Immunization is putting enervated microbe of a certain disease into human body by injection or drinking (dropping into mouth) to make the body immune to that disease.*
 10. *BCG (Bacillus Calmette Guerin) is a vaccine to prevent TBC disease given to newborns or children by injection at the base of the skin of the upper arm. Injection site will form little bumps of scar tissue in the skin of the upper arm. BCG injections given to children 1 times.*

BCG diberikan kepada anak sebanyak 1 kali.

11. DPT (Difteri Pertusis Tetanus) merupakan vaksin untuk mencegah penyakit Difteri Pertusis dan Tetanus yang diberikan pada bayi berumur 3 bulan ke atas dengan suntikan pada paha diulang 1 bulan dan 2 bulan kemudian sehingga suntikan imunisasi DPT lengkap pada balita berjumlah 3 kali (kadang-kadang selang waktu antar suntikan bisa lebih dari 1 bulan).

12. Peristiwa tindak pidana yang dilaporkan ialah setiap peristiwa yang diterima kepolisian dari laporan masyarakat atau peristiwa dimana pelakunya tertangkap tangan oleh kepolisian.

13. Jumlah tindak pidana menggambarkan jumlah kasus tindak pidana yang terjadi pada kurun waktu tertentu.

14. Untuk mengukur kemiskinan BPS menggunakan konsep kemampuan memenuhi kebutuhan dasar (basic needs approach). Dengan pendekatan ini kemiskinan dipandang sebagai ketidakmampuan dari sisi ekonomi untuk memenuhi kebutuhan dasar makanan dan bukan makanan yang diukur dari sisi pengeluaran. Metode yang digunakan adalah menghitung Garis Kemiskinan (GK) yang terdiri dari dua komponen yaitu Garis Kemiskinan Makanan (GKM) dan Garis Kemiskinan Non-Makanan (GKNM).

11. DPT (Diphtheria Pertussis Tetanus) is a vaccine to prevent the diphtheria pertussis and tetanus disease given to infants aged 3 months and above with a shot in the thigh repeated one month and two months later so that the complete DPT immunization shots at toddler totaling 3 times (sometimes the time interval between injections can be more than 1 month).

12. Reported crime incidence includes all criminal cases reported and received by police office and all crimes caught by police.

13. Crime total refers to the number of criminal cases occurring during a given period.

14. To measure poverty BPS-Statistics Indonesia has used the concept of basic needs approach. Therefore poverty is viewed as economic inability to fulfill food and non-food basic needs which are measured by consumption/expenditure. The method used is calculating poverty line which consists of two components that are Food Poverty Line (FPL) and Non-Food Poverty Line (NFPL). The poverty line was calculated separately for urban and rural areas.

Penghitungan Garis Kemiskinan dilakukan secara terpisah untuk daerah perkotaan dan perdesaan.

15. Penduduk miskin adalah penduduk yang memiliki rata-rata pengeluaran per kapita per bulan di bawah Garis Kemiskinan.

15. A person whose expenditure per capita per month is below the poverty line is considered to be poor.

16. Garis Kemiskinan Makanan (GKM) merupakan nilai pengeluaran kebutuhan minimum makanan yang disetarakan dengan 2.100 kkalori per kapita per hari. Garis Kemiskinan Non-Makanan (GKNM) adalah kebutuhan minimum untuk perumahan sandang pendidikan kesehatan dan kebutuhan dasar lainnya.

16. The Food Poverty Line refers to the daily minimum requirement of 2100 kcal per capita per day. The Non-Food Poverty Line refers to the minimum requirement for household necessities for clothing education health and other basic individual needs.

ULASAN	DESCRIPTION
<p>4.1 Pendidikan</p> <p>Salah satu tujuan nasional yang tercakup dalam Pembukaan Undang-Undang Dasar 1945 adalah mencerdaskan kehidupan bangsa. Dalam rangka mewujudkan tujuan tersebut, pendidikan merupakan salah satu program untuk meningkatkan dan mengembangkan kualitas sumber daya manusia baik pendidikan formal maupun non formal yang berdasarkan kepada Pancasila dan Undang-Undang Dasar 1945. Pendidikan formal terdiri dari beberapa jenjang yaitu jenjang pra sekolah (TK), Sekolah Dasar (SD), Sekolah Lanjutan Tingkat Pertama (SMP), Sekolah Menengah (SM)/ sederajat dan jenjang Perguruan Tinggi (PT).</p> <p>Rasio murid sekolah dapat dipergunakan untuk melihat muatan suatu sekolah menampung murid. Pada tahun 2018 rasio murid TK terhadap sekolah di kabupaten ini sebesar 50,30, artinya rata-rata setiap sekolah TK yang terdapat di Kabupaten Bangka Barat kurang lebih memiliki 50 murid. (Tabel 4.1.1 dan 4.1.2). Sedangkan untuk <i>Raudhatul Anfal</i></p> <p>Rasio murid sekolah di SD sebesar 182. Sedangkan untuk Madrasah Ibtidaiyah rasio murid sekolah sebesar 122.</p>	<p>4.1 Education</p> <p><i>As mentioned in Pembukaan Undang-Undang Dasar 1945, one national aim is to achieve educated human resources. For that purpose, education is one of the effort to enhance the quality of human resources. Education consist of formal and non formal based on Pancasila and UUD 1945. Formal education divided into Kindergarten, Elementary School, Junior High School, Senior High School and University.</i></p> <p><i>Pupils-school ratio is indicator to see the capacity of school. During the period 2018 pupils school ratio of kindergarten was 50.30, which mean that every kindergarten had 6pupils.(Table 4.1.1 and Table 4.1.2). Raudhatul Anfal has ratio 42.</i></p> <p><i>The pupil ratio for elementary school was 182 While the pupils ratio for Islamic elementary school was 176.</i></p>

Rasio murid SMP pada tahun 2018 sebesar 225 artinya rata-rata sekolah SMP menampung kurang lebih 255 murid. Untuk Madrasah Tsanawiyah, rasio murid sekolah sebesar 143.

Pada jenjang Sekolah Menengah Umum (SMU) di Kabupaten Bangka Barat rasio murid sekolah sebesar 261 (Tabel 4.1.19 dan 4.1.21). Sedangkan SMK memiliki rasio murid sekolah sebesar 300 (Tabel 4.1.28 dan 4.1.30). Sedangkan untuk Madrasah Aliyah (MA), rasio murid sekolah MA sebesar 95 (Tabel 4.1.24 dan 4.1.26).

4.2 Kesehatan dan Keluarga Berencana

Sumber daya manusia yang berkualitas dan sehat secara jasmani dan rohani senantiasa menjadi modal dasar dalam pelaksanaan pembangunan. Fasilitas dan kualitas pelayanan kesehatan yang baik menjadi tuntutan utama dalam menjaga kesehatan masyarakat.

Kabupaten Bangka Barat memiliki 1 Rumah Sakit Pemerintah. Puskesmas sebanyak 8 unit dan puskesmas pembantu 19 unit. Dari fasilitas kesehatan tersebut terdapat tenaga medis (dokter) sebanyak 52 orang, 579 orang bidan, perawat sebanyak 305 orang, farmasi sebanyak 9 orang, dan 35 orang kesehatan masyarakat. Sarana penunjang kesehatan seperti apotek di Kabupaten Bangka Barat sebanyak

Pupil-school ratio for junior high school during the period 2013/2014 was 255. It means that every state junior high school had 255 pupils. For Islamic junior high school, pupil-school ratio was 143.

Pupil-school ratio for Senior High School was 320 (Table 4.1.10). For technical high school were 391 (4.1.12). While pupil-school ratio for islamic senior high school was 146 (Table 4.1.14).

4.2 Health and Family Planning

Human resources who had physically and mentally health were one of the indicators that supported a success development in a region. Facilities and quality of good public services in health was become a priority to maintain the health of the society.

Bangka Barat Regency has 1 unit of government general hospital. Besides, there are 8 public health centers and 19 units of Subsidiary public health centers. The health facilities were supported by 52 medical (doctor), 579 midwives, 305 nurse, 9 pharmacy, and 35 public health. Other health facility, the number of dispensaries were recorded 7 units of pharmaceutical in Bangka Barat Regency.

7 apotek.

Dibidang program Keluarga Berencana (KB) Kabupaten Bangka Barat, pada tahun 2018 tercatat sebanyak 36.337 pasangan usia subur. Alat kontrasepsi yang paling banyak digunakan oleh para akseptor KB adalah suntikan yang mencapai 15.213 akseptor dan pil KB sebesar 11.180 akseptor dan sisanya alat kontrasepsi lainnya.

4.3 Keamanan dan Ketertiban

Tingkat kecelakaan lalu lintas di Kabupaten Bangka Barat dapat dikatakan relatif tinggi, dimana tercatat selama tahun 2018 terjadi 44 kecelakaan dengan mengakibatkan korban meninggal sebanyak 40 orang, 49 orang luka ringan dan 21 orang luka berat (Tabel 4.3.8).

4.4 Agama

Penduduk Kabupaten Bangka Barat merupakan masyarakat yang beragama dan menjunjung tinggi kerukunan beragama.

Tempat peribadatan agama di Kabupaten Bangka Barat ada sebanyak 182 mesjid, 127 mushola/langgar, 26 gereja, 4 vihara, dan 19 klenteng (Tabel 4.4.1).

Pada pemberangkatan haji tahun 2018 jumlah jemaah haji yang terdaftar dan diberangkatkan ke tanah suci sebanyak 123 jemaah.

For family planning program, Bangka Barat Regency 2018 had 36.337 fertile age pair. Contraceptive tools mostly used by them was injection, that reached 15.213 acceptors followed by tablet 11.180 acceptors and while the rest was using other method.

4.3 Safety and Orderliness

The number of traffic accident in Bangka Barat Regency 2018 were relatively high, recorded 44 accident with 40 people died, 49 were injured and 21 among them were seriously injured (Table 4.3.8).

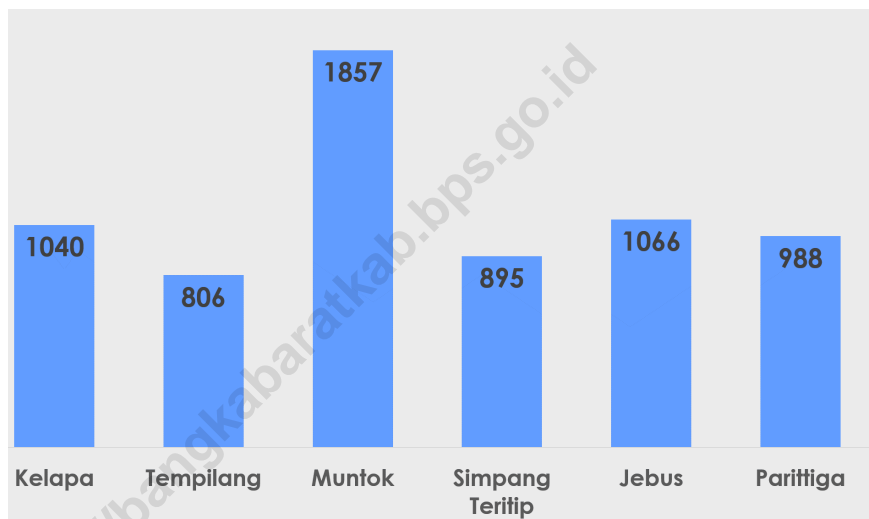
4.4 Religion

People of Bangka Barat Regency are religious and although there are many religion, they live in peace.

The number of worship facilities were 182 units of mosque, 127 units of house of worship (musholla), 26 church, 4 units of vihara and 19 units china temple (Table 4.4.1).

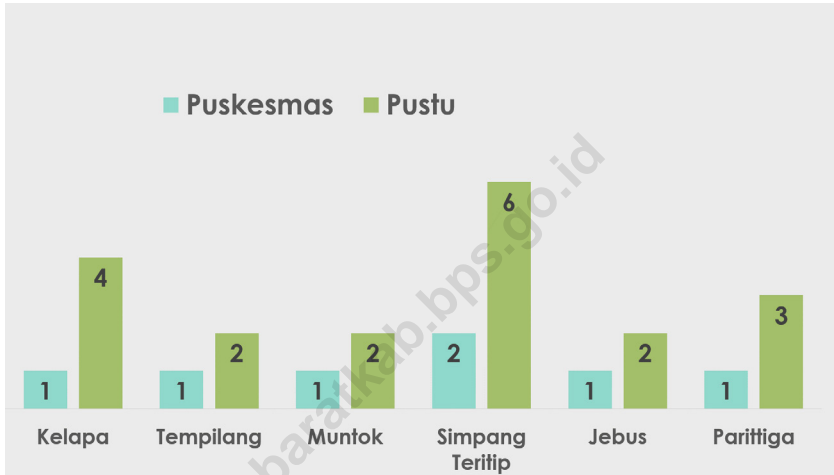
The number of pilgrims from Bangka Barat Regency in 2018 was 123 people.

Gambar/Figure 4.1
Banyaknya Siswa SMP Negeri per Kecamatan di
Kabupaten Bangka Barat, 2018
Numbers of Junior High School Student
by District in Bangka Barat Regency, 2018



Sumber: Dinas Pendidikan, Kepemudaan dan Olahraga Kab. Bangka Barat
Source : Education, Youth and Sport Services of Bangka Barat Regency

Gambar/Figure 4.2
Jumlah Puskesmas dan Puskesmas Pembantu Menurut Kecamatan di
Kabupaten Bangka Barat, 2018
Number of Public Health Centers and its Subsidiary by District in Bangka Barat
Regency, 2018



Sumber: Dinas Kesehatan Kabupaten Bangka Barat
 Source :Health Service of Bangka Barat Regency

4.1 PENDIDIKAN/ EDUCATION

Tabel 4.1.1 Jumlah Sekolah, Guru, dan Murid per Kecamatan, serta Status Guru, dan Jenis Kelamin Murid TK Negeri di Kabupaten Bangka Barat, 2018
Number of Schools, Teachers and Pupils of State Kindergarden by District, Statue and Sex in Bangka Barat Regency, 2018

Kecamatan <i>District</i>	Sekolah <i>Schools</i>	Guru <i>Teachers</i>			Siswa / Pupils		
		PNS <i>Civil Servant</i>	GTT/ <i>Tem- porary Teacher</i>	Jumlah <i>Total</i>	Laki-Laki <i>Male</i>	Perempuan <i>Female</i>	Jumlah <i>Total</i>
(1)	(2)	(3)	(4)	(5)	(6)	(7)	(8)
Kelapa	3	2	6	9	66	58	125
Tempilang	1	1	4	5	65	41	106
Muntok	4	11	6	0	168	119	292
Simpang Teritip	4	5	17	0	117	115	234
Jebus	1	1	3	4	37	43	0
Parittiga	3	1	10	0	113	112	266
<i>Jumlah/Total 2018</i>	16	21	34	46	566	488	1 023
<i>2017</i>	17	25	42	67	515	501	1 016
<i>2016</i>	16	33	123	156	548	464	1 012
<i>2015</i>	13	19	37	56	285	296	581
<i>2014</i>	7	60	50	33	847	752	1 599

Sumber: Dinas Pendidikan, Kepemudaan dan Olahraga Kab. Bangka Barat
 Source : Education, Youth and Sport Services of Bangka Barat Regency

Tabel 4.1.2 **Jumlah Sekolah, Guru, dan Murid per Kecamatan, serta Status Guru, dan Jenis Kelamin Murid TK Swasta di Kabupaten Bangka Barat, 2018**
Number of Schools, Teachers and Pupils of Private Kindergarden by District, Statue and Sex in Bangka Barat Regency 2018

Kecamatan <i>District</i>	Sekolah <i>Schools</i>	Guru <i>Teachers</i>			Siswa / Pupils		
		GTP/ <i>Regular Teacher</i>	GTT/Tem- <i>porary Teacher</i>	Jumlah <i>Total</i>	Laki-Laki <i>Male</i>	Perempuan <i>Female</i>	Jumlah <i>Total</i>
(1)	(2)	(3)	(4)	(5)	(6)	(7)	(8)
Kelapa	7	4	15	19	163	154	317
Tempilang	6	5	17	22	118	123	241
Muntok	9	13	38	51	352	354	706
Simpang Teritip	1	0	4	4	16	17	33
Jebus	0	0	0	0	0	0	0
Parittiga	4	7	4	11	186	157	343
Jumlah / Total 2018	27	29	78	107	835	805	1 140
2017	22	83	28	111	790	702	1 492
2016	14	-	106	106	765	729	1 494
2015	20	83	-	83	655	713	1 378
2014	20	-	115	115	879	799	1 678

Sumber: Dinas Pendidikan, Kepemudaan dan Olahraga Kab. Bangka Barat

Source : Education, Youth and Sport Services of Bangka Barat Regency

Tabel 4.1.3 Jumlah Ruang Kelas Taman Kanak-Kanak Menurut Kecamatan di Kabupaten Bangka Barat, 2018
Number of Kindergarten Classroom by Subdistrict in Bangka Barat Regency, 2018

Kecamatan <i>Subdistrict</i>	Jumlah Ruang Kelas <i>Class</i>
(1)	(2)
Kelapa	19
Tempilang	8
Muntok	37
Simpang Teritip	11
Jebus	3
Parittiga	19
Bangka Barat	2018
	2017
	2016
	2015
	2014

Sumber: Dinas Pendidikan Provinsi Kepulauan Bangka Belitung

Source: Education Service of Kepulauan Bangka Belitung Province

Tabel 4.1.4 Jumlah Sekolah, Guru, Siswa, Rasio Siswa-Guru dan Lulusan Raudhatul Anfal per Kecamatan di Kabupaten Bangka Barat, 2018
Number of Schools, Teachers, Pupils, Pupils- Teacher Ratio, and Graduated of Islamic Kindergaden by Subdistrict in Bangka Barat Regency, 2018

Kecamatan Subdistrict	Sekolah Schools	Guru Teach- ers	Siswa Pupils Sex		Jumlah Total	Rasio Ra- tio	Lulusan/Graduate Pupils Sex		Jumlah Total
			Laki- Laki Male	Perempuan Female			Laki- Laki Male	Perempuan Female	
(1)	(2)	(3)	(4)	(5)	(6)	(7)	(8)	(9)	(10)
Kelapa
Tempilang	1	6	31	27	65	11	17	20	37
Muntok	1	6	38	62	107	18	16	29	45
Simpang Teritip
Jebus
Parittiga
Bangka Barat 2018	2	12	69	89	172	14	33	49	82
2017	2	16	66	77	143	9	57	58	115
2016	2	15	69	41	110	7	51	56	107
2015	2	16	95	102	197	12	46	124	170
2014

Sumber: Kementerian Agama Kanwil Kepulauan Bangka Belitung

Source: Representative Office of Ministry Religion Affairs of Kepulauan Bangka Belitung Province

Tabel 4.1.5 **Jumlah Sekolah, Guru, dan Murid per Kecamatan, serta Status Guru, dan Jenis Kelamin Murid SD Negeri di Kabupaten Bangka Barat, 2018**

Number of Schools, Teachers and Pupils by District, Teacher Status, and Pupil Sex of State Elementary School in Bangka Barat Regency, 2018

Kecamatan <i>District</i>	Sekolah <i>Schools</i>	Kelas <i>Class</i>	Guru <i>Teachers</i>			Siswa / Pupils		
			PNS <i>Civil Servant</i>	GTT/ <i>Tem- porary Teacher</i>	Jumlah <i>Total</i>	L <i>Male</i>	P <i>Female</i>	Jumlah <i>Total</i>
(1)	(2)	(3)	(4)	(5)	(6)	(7)	(8)	(9)
Kelapa	26	175	167	69	236	871	1751	2622
Tempilang	22	151	139	74	213	1821	1675	3496
Muntok	23	198	188	72	260	2568	2348	4916
Simpang Teritip	19	171	135	86	221	2063	1948	4011
Jebus	17	120	97	62	159	1316	1306	2622
Parittiga	19	166	133	81	214	2308	2132	4440
Jumlah Total 2018	126	981	859	444	1 303	10 947	11 160	22 107
2017	126	976	884	398	1 282	11 703	10 714	22 417
2016	126	982	837	348	1 185	11 570	10 622	22 192
2015	126	976	929	358	1 287	11 654	10 687	22 341
2014	125	979	935	366	1 301	11 764	10 762	22 526

Sumber: Dinas Pendidikan, Kepemudaan dan Olahraga Kab. Bangka Barat

Source : Education, Youth and Sport Services of Bangka Barat Regency

Tabel 4.1.6 **Jumlah Murid SD Negeri yang Mengikuti Ujian dan yang Lulus per Kecamatan di Kabupaten Bangka Barat, 2018**
Table Number of State Elementary School Pupils who Followed Test and Graduated by District in Bangka Barat Regency, 2018

Kecamatan <i>District</i>	Lulusan / <i>Graduate</i>		
	Ujian <i>Followed Test</i>	Lulus <i>Graduated</i>	(%)
(1)	(2)	(3)	(4)
Kelapa	520	520	100
Tempilang	500	500	100
Muntok	565	565	100
Simpang Teritip	497	497	100
Jebus	322	322	100
Parittiga	559	559	100
Jumlah/ <i>Total</i>			
2018	3 363	3 363	100
2017	3 220	3 220	100
2016	3 301	3 301	100
2015	3 649	3 649	100
2014	3 295	3 295	100

Sumber: Dinas Pendidikan, Pemuda dan Olahraga Kab. Bangka Barat

Source : Education, Youth and Sport Services of Bangka Barat Regency

Tabel 4.1.7 **Jumlah Sekolah, Guru, dan Murid per Kecamatan, serta Status Guru, dan Jenis Kelamin Murid SD Swasta di Kabupaten Bangka Barat, 2018**

Number of Schools, Teachers and Pupils by District, Teacher Statue and Pupil Sex of Private Elementary School in Bangka Barat Regency, 2018

Kecamatan District	Sekolah Schools	Kelas Class	Guru Teachers			Siswa / Pupils		
			GTP/ Regular Teacher	GTT/Tem- porary Teacher	Jumlah Total	L Male	P Female	Jumlah Total
(1)	(2)	(3)	(4)	(5)	(6)	(7)	(8)	(9)
Kelapa
Tempilang
Muntok	5	52	44	20	64	767	647	141
Simpang Teritip
Jebus
Parittiga	2	16	15	6	21	253	216	469
Jumlah /Total 2018	7	78	59	26	85	1120	863	610
2017	7	76	65	22	87	962	915	1 777
2016	7	62	59	25	84	913	752	1 665
2015	7	60	50	33	83	847	752	1 599
2014	7	58	69	9	78	872	768	1 640

Sumber: Dinas Pendidikan, Pemuda dan Olahraga Kab. Bangka Barat

Source : Education, Youth and Sport Services of Bangka Barat Regency

Tabel 4.1.8 **Jumlah Murid SD Swasta yang Mengikuti Ujian dan yang Lulus per Kecamatan di Kabupaten Bangka Barat, 2018**
Number of Private Elementary School Pupils who Followed Test and Graduated by District in Bangka Barat Regency, 2018

Kecamatan <i>District</i>	Lulusan / <i>Graduate</i>		
	Ujian <i>Followed Test</i>	Lulus <i>Graduated</i>	(%)
(1)	(2)	(3)	(4)
Kelapa
Tempilang
Muntok	159	159	100
Simpang Teritip
Jebus
Parittiga	46	46	100
Jumlah/ <i>Total</i> 2018	255	255	100
2017	250	250	100
2016	268	1 268	100
2015	1 947	1 947	100
2014	258	258	100

Sumber: Dinas Pendidikan, Pemuda dan Olahraga Kab. Bangka Barat
Source : Education, Youth and Sport Services of Bangka Barat Regency

Tabel 4.1.9 Jumlah Siswa Sekolah Dasar Menurut Usia di Kabupaten Bangka Barat, 2018
Table Number of Pupils of Elementary School by Age in Bangka Barat Regency, 2018

Kecamatan Subdistrict	Usia /Age			Jumlah Total	
	< 7	7- 12	> 12		
(1)	(2)	(3)	(4)	(5)	
Kelapa	407	3 155	60	3 622	
Tempilang	293	3 138	65	3 496	
Muntok	521	5 714	95	6 330	
Simpang Teritip	364	3 499	148	4 011	
Jebus	212	254	56	522	
Parittiga	488	4 293	118	4 899	
Bangka Barat	2018	2 285	20 053	542	22 880
	2017	2 392	21 065	737	24 194
	2016	2 409	20 757	691	23 857
	2015	2 203	17 614	790	20 607
	2014	2 071	21 116	938	24 125

Sumber: Dinas Pendidikan Provinsi Kepulauan Bangka Belitung
Source: Education services of Kepulauan Bangka Belitung Province

Tabel 4.1.10 Jumlah Sekolah, Guru, Siswa, Rasio Siswa- Guru dan Lulusan Madrasah Ibtidaiyah Negeri per Kecamatan di Kabupaten Bangka Barat, 2018
Number of Schools, Teachers, Pupils, Pupils- Teacher Ratio, and Graduated of State Elementary Islamic Schools by Subdistrict in Bangka Barat Regency, 2018

Kecamatan Subdistrict	Sekolah Schools	Guru Teachers	Siswa Pupils Sex		Jumlah Total	Rasio Ra- tio	Lulusan/Graduate Pupils Sex		Jumlah Total
			Laki- Laki Male	Perempuan Female			Laki- Laki Male	Perempuan Female	
(1)	(2)	(3)	(4)	(5)	(6)	(7)	(8)	(9)	(10)
Kelapa	2	23	223	195	443	...	35	21	56
Tempilang
Muntok
Simpang Teritip
Jebus
Parittiga
Bangka Barat 2018	2	23	223	195	443	...	35	21	56
2017	2	24	198	190	388	16	26	37	63
2016	2	35	191	197	378	11	21	31	52
2015	2	19	180	187	367	19	26	19	45
2014	2	21	180	187	367	17	38

Sumber: Kementerian Agama Kanwil Kepulauan Bangka Belitung

Source: Representative Office of Ministry Religion Affairs of Kepulauan Bangka Belitung Province

Tabel 4.1.11 **Jumlah Sekolah, Guru, dan Murid Madrasah Ibtidaiyah Swasta per Kecamatan di Kabupaten Bangka Barat, 2018**
Number of Schools, Teachers and Pupils of Private Elementary Islamic School by District and Sex of Pupils in Bangka Barat Regency, 2018

Kecamatan <i>District</i>	Madrasah Ibtidaiyah (MI) <i>Elementary Islamic School</i>					
	Sekolah <i>Schools</i>	Kelas <i>Class</i>	Guru <i>Teachers</i>	Siswa / <i>Pupils</i>		
				L <i>Male</i>	P <i>Female</i>	Jumlah <i>Total</i>
(1)	(2)	(3)	(4)	(7)	(8)	(9)
Kelapa
Tempilang
Muntok	1		8	126	119	254
Simpang Teritip	1		11	21	21	54
Jebus
Parittiga	1		6	61	57	125
Jumlah / <i>Total</i> 2018	3		208	196	432	443
2017	3		177	170	197	388
2016	3		153	137	290	378
2015	3		160	108	268	367
2014	3		161	107	268	367

Sumber : Kantor Kementerian Agama Kabupaten Bangka Barat
 Source : Ministry Religion Affairs of Bangka Barat Regency

Tabel 4.1.12 **Jumlah Sekolah, Guru, dan Murid per Kecamatan, serta Status Guru, dan Jenis Kelamin Murid SMP Negeri di Kabupaten Bangka Barat, 2018**

Number of Schools, Teachers and Pupils by District, Teacher Status and Pupil Sex of State Junior High School in Bangka Barat Regency, 2018

Kecamatan <i>District</i>	Sekolah <i>Schools</i>	Kelas <i>Class</i>	Guru <i>Teachers</i>			Siswa / Pupils		
			PNS <i>Civil Servant</i>	GTT/ <i>Tem- porary Teacher</i>	Jumlah <i>Total</i>	L <i>Male</i>	P <i>Female</i>	Jumlah <i>Total</i>
(1)	(2)	(3)	(4)	(5)	(6)	(7)	(8)	(9)
Kelapa	5	40	48	22	70	503	537	1040
Tempilang	4	31	37	9	46	404	402	806
Muntok	6	65	80	27	107	930	927	1857
Simpang Teritip	5	36	38	20	58	433	462	895
Jebus	3	37	39	26	65	523	543	1066
Parittiga	4	34	25	26	51	468	520	988
Jumlah / <i>Total</i> 2018	27	243	267	130	397	3261	3 391	6 652
2017	27	253	290	114	404	3 425	3 598	7 023
2016	27	246	293	99	392	3 399	3 539	6 938
2015	26	232	290	110	400	3 381	3 382	6 763
2014	25	492	300	84	384	3 099	3 094	6 193

Sumber: Dinas Pendidikan, Pemuda dan Olahraga Kab. Bangka Barat

Source : Education, Youth and Sport Services of Bangka Barat Regency

Tabel 4.1.13 **Jumlah Murid SMP Negeri yang Mengikuti Ujian dan yang Lulus per Kecamatan di Kabupaten Bangka Barat, 2018**
Number of State Junior High School Pupils who Followed Test and Graduated by District in Bangka Barat Regency, 2018

Kecamatan District	Lulusan / Graduate		
	Ujian Followed Test	Lulus Graduated	(%)
(1)	(2)	(3)	(4)
Kelapa	315	315	100
Tempilang	248	248	100
Muntok	689	689	100
Simpang Teritip	253	253	100
Jebus	443	443	100
Parittiga	302	302	100
Jumlah/ Total			
2018	2 250	2 250	100
2017	2 011	2 011	100
2016	1 933	1 933	100
2015	1 947	1 947	100
2014	1922	1922	100

Sumber: Dinas Pendidikan, Pemuda dan Olahraga Kab. Bangka Barat

Source : Education, Youth and Sport Services of Bangka Barat Regency

Tabel 4.1.14 Jumlah Sekolah, Guru, dan Murid per Kecamatan, serta Status Guru, dan Jenis Kelamin Murid SMP Swasta di Kabupaten Bangka Barat, 2018

Number of Schools, Teachers and Pupils by District, Teacher Statue and Pupil Sex of Private Junior High School in Bangka Barat Regency, 2018

Kecamatan <i>District</i>	Sekolah <i>Schools</i>	Kelas <i>Class</i>	Guru <i>Teachers</i>			Siswa / Pupils		
			GTP <i>Regular Teacher</i>	GTT/Tem- <i>porary Teacher</i>	Jumlah <i>Total</i>	L <i>Male</i>	P <i>Female</i>	Jumlah <i>Total</i>
(1)	(2)	(3)	(4)	(5)	(6)	(7)	(8)	(9)
Kelapa	1	4	...	4	4	41	57	98
Tempilang			
Muntok	4	15	17	17	34	186	120	306
Simpang Teritip	1	5	...	14	...	93	67	160
Jebus
Parittiga	2	15	13	8	21	206	166	372
Jumlah / Total 2018	8	39	30	43	59	426	410	836
2017	8	47	32	39	71	496	451	947
2016	7	33	34	26	60	469	439	908
2015	6	31	28	27	55	453	417	870
2014	6	31	26	36	62	413	400	813

Sumber: Dinas Pendidikan, Pemuda dan Olahraga Kab. Bangka Barat

Source : Education, Youth and Sport Services of Bangka Barat Regency

Tabel 4.1.15 **Jumlah Murid SMP Swasta yang Mengikuti Ujian dan yang Lulus per Kecamatan di Kabupaten Bangka Barat, 2018**
Table **Number of Private Junior High School Pupils Who Followed Test and Graduated by District in Bangka Barat Regency, 2018**

Kecamatan <i>District</i>	Lulusan / <i>Graduate</i>		
	Ujian <i>Followed Test</i>	Lulus <i>Graduated</i>	(%)
(1)	(2)	(3)	(4)
Kelapa	37	37	100
Tempilang	100
Muntok	78	78	100
Simpang Teritip	72	72	100
Jebus	100
Parittiga	99	99	100
Jumlah/ Total			
2018	286	286	100
2017	384	348	400
2016	214	214	100
2015	286	286	400
2014	285	285	100

Sumber: Dinas Pendidikan, Pemuda dan Olahraga Kab. Bangka Barat

Source : Education, Youth and Sport Services of Bangka Barat Regency

Tabel 4.1.16 Jumlah Siswa Sekolah Menengah Pertama Menurut Usia di Kabupaten Bangka Barat, 2018
Number of Pupils of Junior High School by Age in Bangka Barat Regency, 2018

Kecamatan Subdistrict	Usia /Age			Jumlah Total	
	< 13	13-15	> 15		
(1)	(2)	(3)	(4)	(5)	
Kelapa	215	895	28	1 138	
Tempilang	184	586	36	806	
Muntok	518	1560	85	2163	
Simpang Teritip	130	860	65	1055	
Jebus	105	910	54	1069	
Parittiga	215	895	36	1146	
Bangka Barat	2018	1 367	5 706	304	7 377
	2017	1 934	5 559	477	7 970
	2016	2 007	5 364	475	7 846
	2015	1 956	5 270	407	7 633
	2014	1 374	5 202	430	7 006

Sumber: Dinas Pendidikan Provinsi Kepulauan Bangka Belitung
Source: Education services of Kepulauan Bangka Belitung Province

Tabel 4.1.17 **Jumlah Sekolah, Guru, dan Murid Madrasah Tsanawiyah Negeri per Kecamatan di Kabupaten Bangka Barat, 2018**
Number of Schools, Teachers and Pupils of State Junior Islamic High School by District and Sex of Pupils in Bangka Barat Regency, 2018

Kecamatan Subdistrict	Sekolah Schools	Guru Teachers	Siswa Pupils Sex		Jumlah Total	Rasio Ratio	Lulusan/Graduate Pupils Sex		Jumlah Total
			Laki- Laki Male	Perempuan Female			Laki- Laki Male	Perempuan Female	
(1)	(2)	(3)	(4)	(5)	(6)	(7)	(8)	(9)	(10)
Kelapa	1	16	115	116	248	...	26	27	53
Tempilang	1	8	35	56	90	...	8	15	...
Muntok
Simpang Teritip
Jebus	1	25	178	205	409	...	58	73	131
Parittiga
Bangka Barat 2018	3	49	328	377	747	...	92	115	207
2017	3	59	305	338	643	31	97	72	169
2016	3	72	280	297	578	8	99	114	213
2015	3	53	238	295	533	10	55	60	115
2014	3	53	242	300	542	10	161

Sumber : Kantor Kementerian Agama Kabupaten Bangka Barat

Source : Ministry Religion Affairs of Bangka Barat Regency

Tabel 4.1.18 **Jumlah Murid Madrasah Tsanawiyah (MTs) Negeri yang Mengikuti Ujian dan yang Lulus per Kecamatan di Kabupaten Bangka Barat, 2018**
Number of State Junior Islamic High School Pupils who Followed Test and Graduated by District in Bangka Barat Regency, 2018

Kecamatan <i>District</i>	Lulusan / <i>Graduate</i>		
	Ujian <i>Followed Test</i>	Lulus <i>Graduated</i>	(%)
(1)	(2)	(3)	(4)
Kelapa
Tempilang	49	50	99
Muntok	43	35	78
Simpang Teritip	67	70	137
Jebus
Parittiga
Jumlah/ <i>Total</i> 2018	159	155	314
2017	136	161	297
2016	139	166	305
2015	143	160	303
2014	197

Sumber : Kantor Kementerian Agama Kabupaten Bangka Barat
 Source : Ministry Religion Affairs of Bangka Barat Regency

Tabel 4.1.19 **Jumlah Sekolah, Guru, dan Murid Madrasah Tsanawiyah Swasta per Kecamatan di Kabupaten Bangka Barat, 2018**
Number of Schools, Teachers and Pupils of Private Junior Islamic High School by District and Sex of Pupils in Bangka Barat Regency, 2018

Kecamatan <i>District</i>	Madrasah Tsanawiyah (MTs) <i>Junior Islamic High School</i>					
	Sekolah <i>Schools</i>	Kelas <i>Class</i>	Guru <i>Teachers</i>	Siswa / <i>Pupils</i>		
				L <i>Male</i>	P <i>Female</i>	Jumlah <i>Total</i>
(1)	(2)	(3)	(4)	(7)	(8)	(9)
Kelapa
Tempilang	3	...	17	213	220	453
Muntok	1	...	7	93	65	166
Simpang Teritip	4	...	40	230	220	494
Jebus
Parittiga
Jumlah / <i>Total</i> 2018	8	...	64	536	505	1 113
2017	8	...	108	546	418	1 064
2016	8	...	116	418	550	968
2015	8	...	122	400	544	966
2014	8	...	126	430	531	961

Sumber : Kantor Kementerian Agama Kabupaten Bangka Barat

Source : Ministry Religion Affairs of Bangka Barat Regency

Tabel 4.1.20 **Jumlah Murid Madrasah Tsanawiyah (MTs) Swasta yang Mengikuti Ujian dan yang Lulus per Kecamatan di Kabupaten Bangka Barat, 2018**
Number of Private Junior Islamic High School Pupils who Followed Test and Graduated by District in Bangka Barat Regency, 2018

Kecamatan <i>District</i>	Lulusan / <i>Graduate</i>		
	Ujian <i>Followed Test</i>	Lulus <i>Graduated</i>	(%)
(1)	(2)	(3)	(4)
Kelapa
Tempilang	49	50	99
Muntok	43	35	78
Simpang Teritip	67	70	137
Jebus
Parittiga
Jumlah/ <i>Total</i> 2018	159	155	314
2017	136	161	297
2016	139	166	305
2015	143	160	303
2014	197

Sumber : Kantor Kementerian Agama Kabupaten Bangka Barat

Source : Ministry Religion Affairs of Bangka Barat Regency

Tabel 4.1.21 **Jumlah Sekolah, Guru, dan Murid per Kecamatan, serta Status Guru, dan Jenis Kelamin Murid SMA Negeri di Kabupaten Bangka Barat, 2017**
Number of Schools, Teachers and Pupils by District, Teacher Statue And Pupil Sex of State Senior High School in Bangka Barat Regency, 2017

Kecamatan <i>District</i>	Sekolah <i>Schools</i>	Kelas <i>Class</i>	Guru <i>Teachers</i>			Siswa / Pupils		
			PNS <i>Civil Servant</i>	GTT/ <i>Tem- porary Teacher</i>	Jumlah <i>Total</i>	L <i>Male</i>	P <i>Female</i>	Jumlah <i>Total</i>
(1)	(2)	(3)	(4)	(5)	(6)	(7)	(8)	(9)
Kelapa	1	18	22	7	29	225	400	625
Tempilang	1	13	13	9	22	161	202	363
Muntok	1	22	32	252	386	638
Simpang Teritip	1	22	15	16	31	269	314	583
Jebus	1	22	30	274	337	611
Parittiga	1	13	21	300	303	603
Jumlah / <i>Total</i> 2018	6	110	165	1 481	1 942	3 423
2017	6	110	165	1 481	1 942	3 423
2016	6	101	117	56	173	1 285	1 755	3 040
2015	6	85	110	39	149	1 111	1 414	2 525
2014	6	85	110	39	149	1 111	1 414	2 525

Sumber: Dinas Pendidikan, Pemuda dan Olahraga Kab. Bangka Barat
 Source : Education, Youth and Sport Services of Bangka Barat Regency

Tabel 4.1.22 **Jumlah Murid SMA Negeri yang Mengikuti Ujian dan yang Lulus per Kecamatan di Kabupaten Bangka Barat, 2017**
Number of State Senior High School Pupils who Followed Test and Graduated by District in Bangka Barat Regency, 2017

Kecamatan <i>District</i>	Lulusan / <i>Graduate</i>		
	Ujian <i>Followed Test</i>	Lulus <i>Graduated</i>	(%)
(1)	(2)	(3)	(4)
Kelapa	207	207	100
Tempilang	109	109	100
Muntok
Simpang Teritip	145	145	100
Jebus
Parittiga
Jumlah/ <i>Total</i> 2018
2017
2016	700	700	100
2015	682	682	100
2014	681	681	100

Sumber: Dinas Pendidikan, Pemuda dan Olahraga Kab. Bangka Barat
 Source : Education, Youth and Sport Services of Bangka Barat Regency

Tabel 4.1.23 **Jumlah Sekolah, Guru, dan Murid per Kecamatan, serta Status Guru, dan Jenis Kelamin Murid SMA Swasta di Kabupaten Bangka Barat, 2017**
Number of Schools, Teachers and Pupils by District, Teacher Statue and Pupil Sex of Private Senior High School in Bangka Barat Regency, 2017

Kecamatan <i>District</i>	Sekolah <i>Schools</i>	Kelas <i>Class</i>	Guru <i>Teachers</i>			Siswa / Pupils		
			GTP <i>Regular Teacher</i>	GTT/ <i>Temporary Teacher</i>	Jumlah <i>Total</i>	L <i>Male</i>	P <i>Female</i>	Jumlah <i>Total</i>
(1)	(2)	(3)	(5)	(6)	(7)	(8)	(9)	(10)
Kelapa	1	11	6
Tempilang	2	12	24
Muntok	-	-	-	-	-
Simpang Teritip	-	-	-	-	-
Jebus	-	-	-	-	-
Parittiga	1	8	6
Jumlah / <i>Total</i> 2018
2017	4	30	36
2016	4	25	22	20	42
2015	4	24	34	4	38
2014	4	26	18	31	49

Sumber: Dinas Pendidikan, Pemuda dan Olahraga Kab. Bangka Barat
 Source : Education, Youth and Sport Services of Bangka Barat Regency

Tabel 4.1.24 **Jumlah Murid SMA Swasta yang Mengikuti Ujian dan yang Lulus per Kecamatan di Kabupaten Bangka Barat, 2017**
Number of Private Senior High School Pupils who Followed Test and Graduated by District in Bangka Barat Regency, 2017

Kecamatan <i>District</i>	Lulusan / <i>Graduate</i>		
	Ujian <i>Followed Test</i>	Lulus <i>Graduated</i>	(%)
(1)	(2)	(3)	(4)
Kelapa	-	-	-
Tempilang	83	83	100
Muntok	-	-	-
Simpang Teritip	-	-	-
Jebus	-	-	-
Parittiga
Jumlah/ <i>Total</i> 2018	83	83	100
2017	83	83	100
2016	172	172	100
2015	682	682	100
2014	681	681	100

Sumber: Dinas Pendidikan, Pemuda dan Olahraga Kab. Bangka Barat
 Source : Education, Youth and Sport Services of Bangka Barat Regency

Tabel 4.1.25 **Perbandingan Persentase Kelulusan Murid SD, SMP, SMA Negeri per Kecamatan di Kabupaten Bangka Barat, 2018**
Comparison of Graduated State Elementary, Junior and Senior High School Pupils Percentage by District in Bangka Barat Regency, 2018

Kecamatan <i>District</i>	Persentase <i>Percentage</i>		
	SD <i>Elementary School</i>	SMP <i>Junior High School</i>	SMA <i>Senior High School</i>
(1)	(2)	(3)	(4)
Kelapa	100	100
Tempilang	100	100
Muntok	100	100
Simpang Teritip	100	100
Jebus	100	100
Parittiga	100	100
Jumlah/ <i>Total</i> 2018	100	100	...
	2017	100	100
	2016	100	100
	2015	100	100
	2014	100	100

Sumber: Dinas Pendidikan, Pemuda dan Olahraga Kab. Bangka Barat

Source : Education, Youth and Sport Services of Bangka Barat Regency

Tabel 4.1.26 **Jumlah Sekolah, Guru, dan Murid Madrasah Aliyah Negeri per Kecamatan di Kabupaten Bangka Barat, 2018**
Number of Schools, Teachers and Pupils of State Senior Islamic High School by District and Sex of Pupils in Bangka Barat Regency, 2018

Kecamatan <i>District</i>	Madrasah Aliyah (MA) <i>Senior Islamic High School</i>					
	Sekolah <i>Schools</i>	Kelas <i>Class</i>	Guru <i>Teachers</i>	Siswa / <i>Pupils</i>		
				L <i>Male</i>	P <i>Female</i>	Jumlah <i>Total</i>
(1)	(2)	(3)	(4)	(7)	(8)	(9)
Kelapa
Tempilang
Muntok	1	...	21	114	207	343
Simpang Teritip
Jebus
Parittiga
Jumlah / <i>Total 2018</i>	1	...	21	114	207	343
2017	1	...	18	76	160	236
2016	1	...	29	58	131	189
2015	1	...	28	23	75	98
2014	1	...	20	21	77	98

Sumber : Kantor Kementerian Agama Kabupaten Bangka Barat
 Source : Ministry Religion Affairs of Bangka Barat Regency

Tabel
Table

4.1.27 **Jumlah Murid Madrasah Aliyah (MA) Negeri yang Mengikuti Ujian dan yang Lulus per Kecamatan di Kabupaten Bangka Barat, 2018**
Number of State Senior Islamic High School Pupils who Followed Test and Graduated by District in Bangka Barat Regency, 2018

Kecamatan District	Lulusan / Graduate		
	Ujian Followed Test	Lulus Graduated	(%)
(1)	(2)	(3)	(4)
Kelapa
Tempilang
Muntok	16	46	62
Simpang Teritip
Jebus
Parittiga
Jumlah/ Total			
2018	16	46	62
2017	13	26	39
2016	8	21	29
2015	5	29	34
2014	29

Sumber : Kantor Kementerian Agama Kabupaten Bangka Barat

Source : Ministry Religion Affairs of Bangka Barat Regency

Tabel 4.1.28 **Jumlah Sekolah, Guru, dan Murid Madrasah Aliyah Swasta per Kecamatan di Kabupaten Bangka Barat, 2018**
Number of Schools, Teachers and Pupils of Private Senior Islamic High School by District and Sex of Pupils in Bangka Barat Regency, 2018

Kecamatan <i>District</i>	Sekolah <i>Schools</i>	Kelas <i>Class</i>	Guru <i>Teachers</i>	Madrasah Aliyah (MA) <i>Senior Islamic High School</i>		
				Siswa / <i>Pupils</i>		
				L <i>Male</i>	P <i>Female</i>	Jumlah <i>Total</i>
(1)	(2)	(3)	(4)	(7)	(8)	(9)
Kelapa
Tempilang	1	...	2	46	41	90
Muntok
Simpang Teritip	2	...	24	149	136	311
Jebus
Parittiga
Jumlah / <i>Total</i> 2018	3	...	26	195	177	401
2017	3	...	38	171	189	360
2016	3	...	64	189	184	373
2015	2	...	42	93	134	227
2014	2	97	139	236

Sumber : Kantor Kementerian Agama Kabupaten Bangka Barat
 Source : Ministry Religion Affairs of Bangka Barat Regency

Tabel
Table

4.1.29 **Jumlah Murid Madrasah Aliyah (MA) Swasta yang Mengikuti Ujian dan yang Lulus per Kecamatan di Kabupaten Bangka Barat, 2018**
Number of Private Senior Islamic High School Pupils who Followed Test and Graduated by District in Bangka Barat Regency, 2018

Kecamatan <i>District</i>	Lulusan / <i>Graduate</i>		
	Ujian <i>Followed Test</i>	Lulus <i>Graduated</i>	(%)
(1)	(2)	(3)	(4)
Kelapa
Tempilang
Muntok
Simpang Teritip	48	49	97
Jebus
Parittiga
Jumlah/ <i>Total</i> 2018	48	49	97
2017	45	47	92
2016	26	42	68
2015	26	47	73
2014	43	42	97

Sumber : Kantor Kementerian Agama Kabupaten Bangka Barat

Source : Ministry Religion Affairs of Bangka Barat Regency

Tabel 4.1.30 **Jumlah Sekolah, Guru, dan Murid per Kecamatan, serta Status Guru, dan Jenis Kelamin Murid SMK Negeri di Kabupaten Bangka Barat, 2017**

Number of Schools, Teachers and Pupils by District, Teacher Statue and Pupil Sex of State Vocational Senior High School in Bangka Barat Regency, 2017

Kecamatan <i>District</i>	Sekolah <i>Schools</i>	Kelas <i>Class</i>	Guru <i>Teachers</i>			Siswa / Pupils		
			PNS <i>Civil Servant</i>	GTT/ <i>Tem- porary Teacher</i>	Jumlah <i>Total</i>	L <i>Male</i>	P <i>Female</i>	Jumlah <i>Total</i>
(1)	(2)	(3)	(4)	(5)	(6)	(7)	(8)	(9)
Kelapa	1	18	31	292	247	539
Tempilang	1	11	19	152	144	266
Muntok	1	27	43	701
Simpang Teritip	-	-	-	-	-	-	-	-
Jebus	-	-	-	-	-	-	-	-
Parittiga	1	25	38	684
Jumlah/ <i>Total</i> 2018	4	81	131	1 506
2017	4	81	131	2 190
2016	4	80	95	39	134	1 175	952	2 127
2015	4	29	25	58	83	409	311	720
2014	4	63	95	51	146	946	799	1 745

Sumber: Dinas Pendidikan, Pemuda dan Olahraga Kab. Bangka Barat

Source : Education, Youth and Sport Services of Bangka Barat Regency

Tabel 4.1.31 **Jumlah Murid SMK Negeri yang Mengikuti Ujian dan yang Lulus per Kecamatan di Kabupaten Bangka Barat, 2018**
Number of State Vocational Senior High School Pupils who Followed Test and Graduated by District in Bangka Barat Regency, 2018

Kecamatan <i>District</i>	Lulusan / <i>Graduate</i>		
	Ujian <i>Followed Test</i>	Lulus <i>Graduated</i>	(%)
(1)	(2)	(3)	(4)
Kelapa
Tempilang	97	97	100
Muntok
Simpang Teritip	-	-	-
Jebus	-	-	-
Parittiga
Jumlah/ <i>Total</i> 2018	97	97	100
2017
2016	521	521	100
2015	443	443	100
2014	100	100	100

Sumber: Dinas Pendidikan, Pemuda dan Olahraga Kab. Bangka Barat

Source : Education, Youth and Sport Services of Bangka Barat Regency

Tabel
Table 4.1.32

Jumlah Sekolah, Guru, dan Murid per Kecamatan, serta Status Guru, dan Jenis Kelamin Murid SMK Swasta di Kabupaten Bangka Barat, 2017

Number of Schools, Teachers and Pupils by District, Teacher Statue And Pupil Sex of Private Vocational Senior High School in Bangka Barat Regency, 2017

Kecamatan <i>District</i>	Sekolah <i>Schools</i>	Kelas <i>Class</i>	Guru <i>Teachers</i>			Siswa / Pupils		
			GTP <i>Regular Teacher</i>	GTT/ <i>Temporary Teacher</i>	Jumlah <i>Total</i>	L <i>Male</i>	P <i>Female</i>	Jumlah <i>Total</i>
(1)	(2)	(3)	(5)	(6)	(7)	(8)	(9)	(10)
Kelapa	-	-	-	-	-	-	-	-
Tempilang	-	-	-	-	-	-	-	-
Muntok	3	23	45	539
Simpang Teritip	-	-	-	-	-	-	-	-
Jebus	-	-	-	-	-	-	-	-
Parittiga	1	9	10	76
Jumlah/ <i>Total 2018</i>	4	31	55	615
2017	4	32	55	615
2016	4	28	31	25	56	391	264	655
2015
2014	4	32	51	48	99	452	340	792

Sumber: Dinas Pendidikan, Pemuda dan Olahraga Kab. Bangka Barat

Source : Education, Youth and Sport Services of Bangka Barat Regency

Tabel 4.1.33 **Jumlah Murid SMK Swasta yang Mengikuti Ujian dan yang Lulus per Kecamatan di Kabupaten Bangka Barat, 2018**
Number of Private Vocational Senior High School Pupils who Followed Test and Graduated by District in Bangka Barat Regency, 2018

Kecamatan <i>District</i>	Lulusan / <i>Graduate</i>		
	Ujian <i>Followed Test</i>	Lulus <i>Graduated</i>	(%)
(1)	(2)	(3)	(4)
Kelapa	-	-	-
Tempilang	-	-	-
Muntok
Simpang Teritip	-	-	-
Jebus	-	-	-
Parittiga	45	45	100
Jumlah/ <i>Total</i> 2018	45	45	100
2017
2016	237	237	100
2015	443	443	100
2014

Sumber: Dinas Pendidikan, Pemuda dan Olahraga Kab. Bangka Barat
 Source : Education, Youth and Sport Services of Bangka Barat Regency

Tabel 4.1.34 **Jumlah Sarana dan Prasarana Olahraga per Kecamatan di Kabupaten Bangka Barat, 2018**
 Table *Number of Sport Tools and Infrastructures by District in Bangka Barat Regency, 2018*

Kecamatan <i>District</i>	Lapangan Olahraga <i>Field Events</i>						
	Sepak bola <i>Football</i>	Tenis <i>Tennis</i>	Volly <i>Volley</i>	Basket <i>Basket</i>	Bulu Tangkis <i>Badminton</i>	Golf <i>Golf</i>	Kolam Renang <i>Swimming Pool</i>
(1)	(2)	(3)	(5)	(6)	(7)	(8)	(9)
Kelapa	15	...	7	1
Tempilang	9	...	2
Muntok	11	3	12	7	2
Simpang Teritip	7	...	5	2
Jebus	10	...	6	2
Parittiga	12	1	7	4
Jumlah/ <i>Total</i> 2018	64	4	39	15	0	0	3
2017	63	4	39	15	25	0	2
2016	63	4	39	15	25	0	2
2015	63	4	39	15	25	0	2
2014	63	4	40	16	24	0	2

Sumber: Dinas Pendidikan, Pemuda dan Olahraga Kab. Bangka Barat

Source : Education, Youth and Sport Services of Bangka Barat Regency

Tabel 4.1.35 **Jumlah Pengunjung Menurut Status di Perpustakaan Daerah Kabupaten Bangka Barat, 2018**
Number of Visitors by Status at Region Library of Bangka Barat Regency, 2018

Bulan Month	Jumlah Pengunjung Number of Visitors				
	SD Elementary School	SMP Junior High School	SLTA Senior High School	Mahasiswa College Student	
(1)	(2)	(3)	(4)	(5)	
Januari / January	34	44	26	0	
Februari / February	369	149	1	0	
Maret / March	453	418	159	0	
April / April	314	268	2	0	
Mei / May	260	332	25	9	
Juni / June	249	249	0	3	
Juli / July	222	101	25	3	
Agustus / August	201	202	31	4	
September / September	280	296	21	3	
Oktober / October	351	317	35	3	
November / November	312	320	94	10	
Desember / December	307	260	288	5	
Jumlah/Total	2018	3334	2956	707	40
	2017	2992	3155	1003	55
	2016	3562	2475	1071	49
	2015	3464	901	285	27
	2014	139	407	303	42

Bersambung / *Continued*

Lanjutan Tabel/*Continued Table 4.1.33*

Bulan <i>Month</i>	Jumlah Pengunjung Number of Visitors			
	Pegawai <i>Employee</i>	Umum <i>Public</i>	Jumlah <i>Total</i>	
(1)	(2)	(3)	(4)	
Januari / <i>January</i>	23	9	136	
Februari / <i>February</i>	4	52	575	
Maret / <i>March</i>	25	99	1136	
April / <i>April</i>	11	41	636	
Mei / <i>May</i>	28	114	768	
Juni / <i>June</i>	11	47	559	
Juli / <i>July</i>	4	31	772	
Agustus / <i>August</i>	21	26	485	
September / <i>September</i>	16	7	623	
Oktober / <i>October</i>	6	21	733	
November / <i>November</i>	10	16	762	
Desember / <i>December</i>	17	39	916	
Jumlah/ <i>Total</i>	2018	176	502	4708
	2017	233	915	8353
	2016	524	993	8648
	2015	666	1186	6711
	2014

Sumber : Kantor Arsip dan Perpustakaan Daerah Kab. Bangka Barat

Source : Document Office and Region Library of Bangka Barat Regency

Tabel 4.1.36 **Jumlah Anggota Perpustakaan Daerah Kabupaten Bangka Barat Menurut Jenis Kelamin, 2018**
Number of Region Library Members of Bangka Barat Regency by Sex, 2018

Kelompok Anggota <i>Member's Klub</i>	Laki-laki <i>Male</i>	Perempuan <i>Female</i>	Jumlah <i>Total</i>
(1)	(2)	(3)	(4)
SD/Elementary School	308	405	713
SMP/Junior High School	251	491	742
SMA/Senior High School	215	320	535
Mahasiswa/College Student	38	83	121
Pegawai/Employee	408	709	1117
Umum/Public	105	187	292
Jumlah/ <i>Total</i>			
	2018	1325	2195
	2017	1246	2030
	2016	976	1730
	2015	810	1271
	2014	119	141

Sumber : Kantor Arsip dan Perpustakaan Daerah Kab. Bangka Barat

Source : Document Office and Region Library of Bangka Barat Regency

Tabel 4.1.37 **Jumlah Pengunjung Perpustakaan Daerah Kabupaten Bangka Barat Menurut Jenis Kelamin, 2018**
Number of Visitors Region Library of Bangka Barat Regency by Sex, 2018

Kelompok Anggota <i>Member's Klub</i>	Laki-laki <i>Male</i>	Perempuan <i>Female</i>	Jumlah <i>Total</i>
(1)	(2)	(3)	(4)
SD/Elementary School	533	466	999
SMP/Junior High School	1 598	1 736	3 334
SMA/Senior High School	1 413	1 543	2 956
Mahasiswa/College Student	318	389	707
Pegawai/Employee	15	25	40
Umum/Public	78	98	176
	212	290	502
Jumlah/ <i>Total</i> 2018	3 634	4 081	8 714

Sumber : Kantor Arsip dan Perpustakaan Daerah Kab. Bangka Barat
 Source : Document Office and Region Library of Bangka Barat Regency

Tabel 4.1.38 **Daftar Buku Perpustakaan Daerah Kabupaten Bangka Barat, 2018**
Number of Books Region Library of Bangka Barat Regency, 2018

<i>Klasifikasi</i> <i>Classification</i>	<i>Uraian</i> <i>Explanation</i>	<i>Judul</i> <i>Title</i>	<i>Eksemplar</i> <i>Copy</i>
(1)	(2)	(3)	(4)
000 – 099	Karya Umum/ <i>Public Creation</i>	329	731
100 – 199	Filsafat/ <i>Philosophy</i>	553	1 073
200 – 299	Agama/ <i>Religion</i>	1 362	3 448
300 – 399	Ilmu Sosial/ <i>Social Science</i>	1 296	3 344
400 – 499	Bahasa/ <i>Language</i>	269	677
500 – 599	Ilmu Murni/ <i>Pure Science</i>	674	1 814
600 – 699	Teknologi/ <i>Technology</i>	2 005	4 607
700 – 799	Rekreasi, Seni/ <i>Recreation, Arts</i>	751	1 881
800 – 899	Sastra dan Fiksi/ <i>Literature & Fiction</i>	1 247	3 066
900 – 999	Geografi, Sejarah/ <i>Geography, History</i>	505	1.163
	Jumlah/Total	2018	21 804
		2017	20 722
		2016	18 544
		2015	14 967
		2014	14 234

Sumber : Kantor Arsip dan Perpustakaan Daerah Kab. Bangka Barat
 Source : Document Office and Region Library of Bangka Barat Regency

Tabel 4.2.1 **Jumlah Puskesmas dan Puskesmas Pembantu per Kecamatan di Kabupaten Bangka Barat, 2018**
Number of Public Health Centers and Subsidiary Public Health Centers by District, 2018

Kecamatan <i>District</i>	Puskesmas <i>Public Health Centers</i>	Puskesmas Pembantu <i>Subsidiary Public Health Centers</i>
(1)	(2)	(3)
Kelapa	1	4
Tempilang	1	2
Muntok	1	2
Simpang Teritip	2	6
Jebus	1	2
Parittiga	2	3
Jumlah / <i>Total</i> 2018	8	19
2017	8	19
2016	8	19
2015	8	19
2014	8	19

Sumber: Dinas Kesehatan Kabupaten Bangka Barat
 Source : Public Health Service of Bangka Barat Regency

Tabel 4.2.2 **Jumlah Klinik, Polindes, Poskesdes dan Posyandu per Kecamatan, 2018**
Table Number of Clinic, Polindes, Poskesdes, and Posyandu by Subdistrict, 2018

Kecamatan <i>District</i>	Klinik/Balai Pengobatan	Polindes	Poskesdes	Posyandu
(1)	(2)	(3)	(4)	(5)
Kelapa	1	1	18	44
Tempilang	0	2	9	27
Muntok	3	4	7	33
Simpang Teritip	0	2	8	30
Jebus	0	2	7	26
Parittiga	1	2	10	22
Jumlah / <i>Total</i> 2018	5	13	59	182
2017	8	9	63	182
2016	7	11	59	166
2015	7	11	55	171
2014	8	12	53	166

Sumber: Dinas Kesehatan Kabupaten Bangka Barat

Source : Public Health Service of Bangka Barat Regency

Tabel 4.2.3 **Jumlah Balai Pengobatan, BKIA Swasta, Dokter Praktek, Bidan Praktek, dan Tukang Gigi Swasta per Kecamatan di Kabupaten Bangka Barat, 2018**
Number of Clinic, BKIA, Practice Doctor, Practice Midwife and Private Tooth Specialist by District in Bangka Barat Regency, 2018

Kecamatan <i>District</i>	BP Swasta <i>Private Clinic</i>	BKIA Swasta <i>Chlid Mor Clinic</i>	Dokter Praktek Swasta <i>Private Practise Doctor</i>	Bidan Praktek Swasta <i>Private Practise Midwife</i>	Tukang Gigi Swasta <i>Private Dentist</i>
(1)	(2)	(3)	(4)	(5)	(6)
Kelapa	0	0	0	0	0
Tempilang	0	0	0	0	0
Muntok	0	0	1	5	0
Simpang Teritip	0	0	0	0	0
Jebus	0	0	0	1	0
Parittiga	0	0	1	1	0
Jumlah / Total 2018	0	0	2	7	0

Sumber: Dinas Kesehatan Kabupaten Bangka Barat
 Source : Public Health Service of Bangka Barat Regency

Tabel 4.2.4 **Jumlah Tenaga Paramedis Non Perawat Kesehatan Menurut Kecamatan dan Jenis Pendidikan di Kabupaten Bangka Barat, 2018**
Number of Paramedics Non Health Nurse by District and Type of Education in Bangka Barat Regency, 2018

Kecamatan <i>District</i>	APK/AKL	AKZI	Akademi Rontgent <i>Rontgent Academy</i>	SPPH
(1)	(2)	(3)	(4)	(5)
Muntok				
Dinas Kesehatan	4	0	0	0
RSUD Sejiran Setason	3	5	8	0
Puskesmas	2	2	0	0
RSBT	0	1	1	0
Simpang Teritip	1	2	0	0
Kelapa	1	3	0	0
Tempilang	3	2	0	0
Jebus	1	2	0	0
Parittiga	2	3	0	0
Jumlah / <i>Total 2018</i>	17	20	9	0

Sumber: Dinas Kesehatan Kabupaten Bangka Barat

Source : Public Health Service of Bangka Barat Regency

Tabel 4.2.5 Jumlah Tenaga Paramedis per Kecamatan di Kabupaten Bangka Barat, 2018
 Table Number of Paramedics by District in Bangka Barat Regency, 2018

Kecamatan District	Dokter Doctor			Apoteker Pharmacist	SAA	Sarjana Kesehatan Health Scholar
	Umum General	Gigi Dentist	Ahli Specialist			
(1)	(2)	(3)	(4)	(5)	(6)	(7)
Muntok						
Dinas Kesehatan	0	0	0	1	1	11
RSUD Sejiran Setason	14	4	22	7	12	0
Puskesmas	15	1	0	2	3	3
Sarana Pelayanan Kesehatan Lainnya	6	1	0	1	4	2
Simpang Teritip	4	0	0	0	3	3
Kelapa	3	0	0	0	3	3
Tempilang	2	1	0	0	2	3
Jebus	2	1	0	0	2	0
Parittiga	7	1	0	3	3	3
Jumlah / Total 2018	53	9	22	14	33	28

Sumber: Dinas Kesehatan Kabupaten Bangka Barat
 Source : Public Health Service of Bangka Barat Regency

Tabel 4.2.6 **Jumlah Tenaga Paramedis Perawat Kesehatan Menurut Kecamatan di Kabupaten Bangka Barat, 2018**
Number of Paramedics Health Nurse by District in Bangka Barat Regency, 2018

Kecamatan <i>District</i>	Akper	SPPM	SPK	Perawat Gigi
(1)	(2)	(3)	(4)	(5)
Muntok				
Dinas Kesehatan	5	0	0	0
RSUD Sejiran Setason	113	0	4	4
Puskesmas	29	0	4	2
Sarana Pelayanan Kesehatan Lainnya	23	0	1	1
Simpang Teritip	31	0	5	2
Kelapa	16	0	4	3
Tempilang	24	0	3	1
Jebus	13	0	3	1
Parittiga	41	0	3	2
Jumlah / Total 2018	295	0	27	16

Bersambung / *Continued*

Lanjutan Tabel/*Continued Table 4.2.6*

Kecamatan <i>District</i>	Bidan/Akademi Bidan <i>Midwife/ Midwife Academy</i>		SPKU	SPAG	LCPK
	PNS	PTT			
(1)	(2)	(3)	(4)	(5)	(6)
Muntok					
Dinas Kesehatan	4	3	-	-	-
RSUD Sejiran Setason	25	18	-	-	-
Puskesmas	20	3	-	-	-
Sarana Pelayanan Kesehatan Lainnya	0	0	-	-	-
Simpang Teritip	22	13	-	-	-
Kelapa	24	7	-	-	-
Tempilang	14	8	-	-	-
Jebus	18	3	-	-	-
Parittiga	22	7	-	-	-
Jumlah / <i>Total 2018</i>	149	62	0	0	0

Sumber: Dinas Kesehatan Kabupaten Bangka Barat

Source : Public Health Service of Bangka Barat Regency

Keterangan: AKPER = Akademi Perawat
 SPPM = Sekolah Pembantu Para Medis
 SPK = Sekolah Perawat Kesehatan
 SPKU = Sekolah Perawat Kesehatan Umum
 SPAG = Sekolah Perawat Ahli Gizi
 LCPK = Latihan Cepat Pekarya Kesehatan

Tabel
Table 4.2.7

Jumlah Penduduk yang Menderita Gangguan Kesehatan Menurut 10 Jenis Penyakit Terbanyak per Kecamatan di Kabupaten Bangka Barat, 2018

Total of Population that Suffer Health Disturbance Detailed to 10 Kind of Disease by District in Bangka Barat Regency, 2018

Kecamatan <i>District</i>	Jenis Penyakit <i>Kind of Disease</i>				
	Asma <i>Asthma</i>	Infeksi Akut lain pada SPBA <i>Other Acute Infection in Bronchi</i>	Penyakit lain pada SPBA <i>Other Disease in Bronchi</i>	Penyakit pada Sistem Otot <i>Disease in Muscle System</i>	Penyakit kulit infeksi <i>Skin Disease Infection</i>
(1)	(2)	(3)	(4)	(5)	(6)
Muntok					
RSUD Sejiran Setason	0	8	18	15	11
Puskesmas	63	1 689	11	0	24
Sarana Pelayanan Kesehatan Lainnya	191	636	130	299	16
Simpang Teritip	197	1 357	490	835	193
Kelapa	104	3 472	644	1 105	143
Tempilang	0	779	0	0	0
Jebus	26	427	1.060	284	0
Parittiga	229	1 998	330	1 040	161
Jumlah / <i>Total</i>					
2018	810	10 366	2.683	3.578	548
2017	774	15 962	2 805	2 393	903
2016	-	21 994	-	-	-
2015	2 191	18 129	3 527	4 485	997
2014	-	-	-	-	-

Bersambung / *Continued*

Lanjutan Tabel/Continued Table 4.2.7

Kecamatan <i>District</i>	Jenis Penyakit <i>Kind of Disease</i>				
	Diare <i>Diarrhea</i>	Penyakit Kulit Alergi <i>Allergic Skin Disease</i>	Malaria Klinis <i>Clinical Malari</i>	Penyakit Tekanan Darah Tinggi <i>High Blood Pressure Disease</i>	Malaria tanpa Periksa <i>Malaria Without Checking</i>
(1)	(7)	(8)	(9)	(10)	(11)
Muntok					
RSUD Sejiran Setason	28	1	0	118	0
Puskesmas	154	69	1 649	37	0
Sarana Pelayanan Kesehatan Lainnya	203	82	0	827	0
Simpang Teritip	463	292	18	966	0
Kelapa	316	330	1	813	0
Tempilang	185	0	0	1 706	0
Jebus	53	77	1 238	325	0
Parittiga	545	127	1 553	1 324	0
Jumlah / Total					
2018	1 947	978	4 459	6 116	0
2017	1 887	423	994	6 024	968
2016	5 577	-	-	7 534	-
2015	5 391	1 670	1 584	9 633	3 533
2014

Bersambung / Continued

Lanjutan Tabel/*Continued Table 4.2.7*

Kecamatan <i>District</i>	Jenis Penyakit <i>Kind of Disease</i>				
	Kecelakaan dan Ruda Paksa <i>Accident and Ruda Paksa</i>	Karies Gigi Tooth Disease	Penyakit Pulpa dan Jaringan Pulpa ang Net Disease	Infeksi Penyakit Usus <i>Infection of Intestime Disease</i>	Lain-Lain <i>Etc</i>
(1)	(12)	(13)	(14)	(15)	(16)
Muntok					
RSUD Sejiran Setason	72	0	0	-	-
Puskesmas	147	150	394	-	-
Sarana Kesehatan Lainnya	19	41	248	-	-
Simpang Teritip	10	315	179	-	-
Kelapa	241	45	87	-	-
Tempilang	66	60	169	-	-
Jebus	0	102	244	-	-
Parittiga	811	5	35	-	-
Jumlah / <i>Total</i>					
2018	1 366	718	1.356	0	0
2017	1 545	803	2 037	340	10 674
2016	5 135	-	2 691	-	-
2015	157	2 141	2 241	245	8 278
2014

Sumber: Dinas Kesehatan Kabupaten Bangka Barat
 Source : Public Health Service of Bangka Barat Regency

Tabel 4.2.8 **Sepuluh Kasus Terbanyak Pasien Rawat Jalan Menurut Jenis Kelamin RSUD Sejiran Setason, 2018**
Number of Patients Way Nurse by Sex in Sejiran Setason General Hospital, 2018

Diagnosa <i>Diagnose</i>	Laki-laki <i>Male</i>	Perempuan <i>Female</i>	Jumlah <i>Total</i>
(1)	(2)	(3)	(4)
Penyakit pulpa dan periapikal	242	346	588
Katarak dan gangguan lain lensa	99	101	200
penyakit gusi, jaringan periodontal dan tulang	75	120	195
penyakit jantung isemik lainnya	30	24	54
Disbetes melitus tidak bergantung insulin	22	31	53
Otitis media dan gangguan mastoid dan telinga tengah	19	21	40
Penyakit hipertensi lainnya	19	16	35
strok tak menyebut perdarahan atau infark	17	12	29
Disbetes melitus YTT	10	15	25
Skizofenia	16	4	20
Jumlah / Total 2018	549	690	1 239
<i>2017</i>	<i>380</i>	<i>414</i>	<i>794</i>
<i>2016</i>	<i>3 455</i>	<i>5 256</i>	<i>8 711</i>
<i>2015</i>	<i>4320</i>	<i>4 513</i>	<i>8 833</i>
<i>2014</i>	<i>1 587</i>	<i>1 953</i>	<i>3 540</i>

Sumber : Rumah Sakit Umum Daerah Sejiran Setason

Source : Sejiran Setason General Hospital

Tabel 4.2.9 **Sepuluh Kasus Terbanyak Pasien Rawat Inap Menurut Jenis Kelamin RSUD Sejiran Setason, 2018**
Number of Patients Pass Nurse by Sex in Sejiran Setason General Hospital, 2018

Diagnosa <i>Diagnose</i>	Laki-laki <i>Male</i>	Perempuan <i>Female</i>	Jumlah <i>Total</i>
(1)	(2)	(3)	(4)
Demam dengue fever	48	23	71
Hipertensi gestasional	5	60	65
strok tak menyebut perdarahan atau infark	37	24	61
Penyakit hipertensi lainnya	21	37	58
Diabetes melitus YTT	25	29	54
Diabetes melitus tidak bergantung insulin	22	28	50
Diare	24	16	40
Penyakit jantung isemik lainnya	22	16	38
Pneumonia	18	8	26
Tuberculosis paru lainnya	15	4	19
Jumlah / Total	237	245	482

Sumber : Rumah Sakit Umum Daerah Sejiran Setason

Source : Sejiran Setason General Hospital

Tabel 4.2.10 **Volume Kegiatan Rumah Sakit Umum Daerah Sejiran Setason, 2018**
Activities Volume of Sejiran Setason General Hospital, 2018

<i>Bulan Month</i>	<i>Diagnosa Diagnose</i>			
	<i>Rawat Inap Pass nurse</i>	<i>Penyakit dalam Inside Desease</i>	<i>Bedah Operate</i>	<i>Anak Children</i>
(1)	(2)	(3)	(4)	(5)
<i>Januari / January</i>	421	425	192	144
<i>Februari / February</i>	379	424	240	113
<i>Maret / March</i>	394	418	147	115
<i>April / April</i>	412	531	334	125
<i>Mei / May</i>	417	499	187	122
<i>Juni / June</i>	402	324	120	78
<i>Juli / July</i>	475	542	146	97
<i>Agustus / August</i>	377	483	200	111
<i>September / September</i>	448	505	235	123
<i>Oktober / October</i>	430	562	234	133
<i>November / November</i>	412	190	217	160
<i>Desember / December</i>	423	485	179	153
<i>Jumlah / Total</i>	4 990	5 388	2 431	1 474

Bersambung / Continued

Lanjutan Tabel/*Continued Table 4.2.10*

<i>Bulan Month</i>	<i>Diagnosa Diagnose</i>			
	<i>Mata Eyes</i>	<i>KIA Mors and Children Healthcare</i>	<i>Gigi Tooth</i>	<i>UGD Critical Emergency Unit</i>
(1)	(2)	(3)	(4)	(5)
<i>Januari / January</i>	179	152	215	592
<i>Februari / February</i>	172	122	163	485
<i>Maret / March</i>	187	140	189	409
<i>April / April</i>	252	161	208	578
<i>Mei / May</i>	209	172	223	450
<i>Juni / June</i>	111	108	118	668
<i>Juli / July</i>	298	173	273	561
<i>Agustus / August</i>	160	137	165	476
<i>September / September</i>	278	163	194	496
<i>Oktober / October</i>	157	183	241	483
<i>November / November</i>	193	154	142	451
<i>Desember / December</i>	150	158	124	612
<i>Jumlah / Total</i>	2 446	1 823	2 255	6 261

Bersambung / *Continued*

SOCIALLanjutan Tabel/*Continued Table 4.2.10*

<i>Bulan Month</i>	<i>Diagnosa Diagnose</i>	
	THT	Syaraf
(1)	(2)	(3)
Januari / <i>January</i>	66	278
Februari / <i>February</i>	43	248
Maret / <i>March</i>	51	290
April / <i>April</i>	41	268
Mei / <i>May</i>	32	326
Juni / <i>June</i>	42	98
Juli / <i>July</i>	62	160
Agustus / <i>August</i>	49	399
September / <i>September</i>	43	285
Oktober / <i>October</i>	53	312
November / <i>November</i>	53	196
Desember / <i>December</i>	56	141
Jumlah / <i>Total</i>	591	3 001

Sumber : Rumah Sakit Umum Daerah Sejiran Setason

Source : *Sejiran Setason General Hospital*

Tabel 4.2.11 **Indikator Pelayanan RSUD Sejiran Setason, 2018**
 Table *Indicator of Service in Sejiran Setason General Hospital, 2018*

Diagnosa <i>Diagnose</i>	Jumlah <i>Total</i>
(1)	(2)
Jumlah Tempat Tidur (TT) / Number of Beds	98
Bed Occupancy Rate / BOR (%)	41,9
Average Long of Stay / AVLOS (Hari/days)	2,2
Bed Turn Over (BTO) (Kali/Times)	50,9
Turn Over Internal / TOI (Hari/days)	4,2
Gross Death Rate / GDR (0 /00)	35,9
Net Death Rate / NDR (0 /00)	23,6
Jumlah Hari / Number of days	10,888
Keluar Mati / Pass Out	179
Kunjungan RJ	32,157
Pasien masuk (orang) / in Going (People)	4,990
Pasien Keluar (orang) / Out Going (people)	4,967
Hari Rawat / repair's Days	15,002
Mati < 48 Jam / Dead < 48 hours	61
Mati > 48 Jam / Dead >48 hours	118

Sumber : Rumah Sakit Umum Daerah Sejiran Setason
 Source : *Sejiran Setason General Hospital*

Tabel 4.2.12 **Indikator Pelayanan RSUD Sejiran Setason, 2018**
 Table Indicator of Service in Sejiran Setason General Hospital, 2018

Uraian <i>Explanation</i>	Jumlah <i>Total</i>
(1)	(2)
Tenaga Medis (Dokter)/ Medical Personnels (Physician)	
Ahli / Specialist PNS	13
Ahli / Specialist Mitra	12
Umum / General PNS	6
Umum / General PTT	6
Gigi / Denties PNS	2
Tenaga Paramedis / Or Medical Personnels	
Perawatan / Nurses PNS	92
Perawatan / Nurses PHL	93
Non Perawatan / Ors PNS	48
Non Perawatan / Ors PHL	68
Non Medis / Non Medical	
Non Medis / Non Medical PNS	62
Non Medis / Non Medical PHL	130
Jumlah / Total	532

Sumber : Rumah Sakit Umum Daerah Sejiran Setason
 Source : Sejiran Setason General Hospital

Tabel 4.2.13 **Jumlah Apotek Menurut Kabupaten/Kota, 2018**
 Table Number of Pharmaceutical salers in Bangka Barat Regency 2018

Kabupaten / Kota Regency / City	Apotek Dispensaries/Pharmaceutical Salers
(1)	(2)
Kelapa	-
Tempilang	-
Muntok	8
Simpang Teritip	-
Jebus	-
Parittiga	2
Jumlah / Total	2018
	10

Sumber: Dinas Kesehatan Kabupaten Bangka Barat
 Source : Public Health Service of Bangka Barat Regency

Tabel 4.2.14 **Jumlah Jiwa dalam Keluarga Menurut Jenis Kelamin dan Wanita Usia Subur Hasil Pendataan Keluarga Sejahtera per Kecamatan di Kabupaten Bangka Barat, 2018**
Number of Population in Family by Sex and Number of Women Fertile Age by District in Bangka Barat Regency, 2018

Kecamatan <i>District</i>	Jiwa dalam Keluarga <i>Population in Family</i>			Wanita Usia Subur (15-49) <i>Woman Fertile Age</i>	
	Laki-laki <i>Male</i>	Perempuan <i>Female</i>	Jumlah <i>Total</i>		
(1)	(2)	(3)	(4)	(5)	
Kelapa	13 153	12 098	25 251	7 196	
Tempilang	11 019	10 186	21 205	5 833	
Muntok	16 783	15 911	32 694	8 815	
Simpang Teritip	10 899	10 431	21 330	5 773	
Jebus	8 239	7 813	16 052	4 391	
Parittiga	14 805	13 927	28 732	7 625	
Jumlah / <i>Total</i>	2018	74 898	70 366	145 264	39 633

Sumber : Badan Pemberdayaan Perempuan dan KB Kabupaten Bangka Barat

Source : Regional Family Planning Affairs of Bangka Barat Regency

Tabel
Table 4.2.15

**Jumlah Anggota Keluarga Balita dan Bukan Balita
Pendataan Keluarga per Kecamatan dan Kelompok Umur
di Kabupaten Bangka Barat, 2018**

*Number of Population in Family by Children Under Five and Not
Children Under Five by District in Bangka Barat Regency, 2018*

Kecamatan District	Balita (0 – 4) thn Children Under Five	(5 – 6) thn (5 – 6) Years Old	Bukan Balita Not Children Under Five			
			(7 – 15)			
			Sekolah School		Tidak Sekolah Not School	
			Laki-laki Male	Perempuan Female	Laki-laki Male	Perempuan Female
(1)	(2)	(3)	(4)	(5)	(6)	(7)
Kelapa	2 032	...	1 911	1 991	182	163
Tempilang	1 691	...	1 794	1 623	223	219
Muntok	2 521	...	2 635	2 585	301	208
Simpang Teritip	1 874	...	2 000	1 863	195	173
Jebus	1 492	...	1 434	1 338	118	108
Parittiga	2 725	...	2 451	2 364	268	239
Jumlah/Total 2018	12 335	...	12 225	11 764	1 287	1 110

Sumber : Badan Pemberdayaan Perempuan dan KB Kabupaten Bangka Barat

Source : Regional Family Planning Affairs of Bangka Barat Regency

Lanjutan Tabel/Continued Table 4.2.15

Kecamatan <i>District</i>	Bukan Balita <i>Not Children Under Five</i>			Jumlah <i>Total</i>
	(16 – 21) thn <i>16 to 21 Years Old</i>	(22 – 59) thn <i>22 to 59 Years Old</i>	(60 ke Atas) thn <i>Over 60 Years Old</i>	
(1)	(8)	(9)	(10)	(11)
Kelapa	1,481	...	1,487	25,251
Tempilang	1,120	...	1,354	21,205
Muntok	1,443	...	2,464	32,694
Simpang Teritip	1,227	...	1,226	21,330
Jebus	803	...	934	16,052
Parittiga	1,295	...	1,842	28,732
<i>Jumlah/Total</i> 2018	7,369	...	9,307	145,264

Sumber : Badan Pemberdayaan Perempuan dan KB Kabupaten Bangka Barat

Source : Regional Family Planning Affairs of Bangka Barat Regency

Tabel 4.2.16 **Jumlah Pasangan Usia Subur Bukan Peserta KB yang Sedang Hamil/ Tidak Hamil Hasil Pendataan Keluarga per Kecamatan di Kabupaten Bangka Barat, 2018**
Number of Fertile Age Pair Which Not Member of Family Planning That Already Pregnant and Not Pregnant from Data Collection Result by District in Bangka Barat Regency, 2018

Kecamatan <i>District</i>	Hamil <i>Pregnant</i>	Tidak Hamil <i>Not Pregnant</i>	
		Ingin Anak <i>Want a Child</i>	Tidak Ingin Anak <i>Doesn't Want a Child</i>
(1)	(2)	(3)	(4)
Kelapa	227
Tempilang	139
Muntok	171
Simpang Teritip	150
Jebus	124
Parittiga	220
Jumlah/Total 2018	1,031

Sumber : Badan Pemberdayaan Perempuan dan KB Kabupaten Bangka Barat

Source : *Regional Family Planning Affairs of Bangka Barat Regency*

Tabel 4.2.17 **Jumlah Pasangan Usia Subur Peserta KB yang Memakai Alat/ Cara Kontrasepsi Hasil Pendataan Keluarga per Kecamatan di Kabupaten Bangka Barat, 2018**
Number of Fertile Age Pair Member of Family Planning that Worn Contraception from Data Collection Result by District in Bangka Barat Regency, 2018

Kecamatan <i>District</i>	Alat/Cara Kontrasepsi yang Dipakai <i>Contraception Tool that Worn</i>			
	IUD	MOP	MOW	Implant
(1)	(2)	(3)	(4)	(5)
Kelapa	35	47	25	77
Tempilang	37	0	16	78
Muntok	105	13	10	143
Simpang Teritip	29	6	24	60
Jebus	51	3	54	90
Parittiga	109	2	61	150
Jumlah/Total 2018	366	71	190	598

Bersambung / *Continued*

Lanjutan Tabel/*Continued Table 4.2.17*

Kecamatan <i>District</i>	Alat/Cara Kontrasepsi yang Dipakai <i>Contraception Tool that Worn</i>				Jumlah Total
	Suntik	Pil	Kondom	Obat Vag.	
(1)	(2)	(3)	(4)	(5)	(6)
Kelapa	1,509	1,974	20	...	3,687
Tempilang	1,658	967	2	...	2,758
Muntok	2,325	1,291	30	...	3,917
Simpang Teritip	1,928	1,086	27	...	3,160
Jebus	1,193	900	29	...	2,320
Parittiga	1,928	1,509	31	...	3,790
Jumlah / <i>Total</i> 2018	10,541	7,727	139	...	19,632

Sumber : Badan Pemberdayaan Perempuan dan KB Kabupaten Bangka Barat

Source : *Regional Family Planning Affairs of Bangka Barat Regency*

Tabel 4.2.18 **Jumlah Pasangan Usia Subur (PUS) Hasil Pendataan Keluarga per Kecamatan dan Kelompok Umur Istri di Kabupaten Bangka Barat, 2018**
Number of Fertile Age Pair Member of Family Planning that Worn Contraception from Data Collection Result by District in Bangka Barat Regency, 2018

Kecamatan <i>District</i>	Kelompok Umur Istri (Tahun) <i>Ages Grouping of Wife (Year)</i>			Jumlah <i>Total</i>
	< 20	20 – 29	>30	
(1)	(2)	(3)	(4)	(5)
Kelapa	187	1 742	3 417	5 346
Tempilang	116	1 285	2 721	4 122
Muntok	91	1 692	4 390	6 173
Simpang Teritip	138	1 463	2 633	3 313
Jebus	99	989	2 225	4 234
Parittiga	131	1 711	3 724	5 566
Jumlah/Total	2018	762	8 882	19 110

Sumber : Badan Pemberdayaan Perempuan dan KB Kabupaten Bangka Barat

Source : Regional Family Planning Affairs of Bangka Barat Regency

Tabel 4.2.19 **Jumlah Kepala Keluarga Hasil Pendataan Keluarga per Kecamatan dan Status Perkawinan di Kabupaten Bangka Barat, 2018**
Number of Family from Data Collection Result by District and Marital Status in Bangka Barat Regency, 2018

Kecamatan <i>District</i>	Status Perkawinan <i>Married Status</i>			Jumlah <i>Total</i>
	Belum Kawin <i>Not Married</i>	Kawin <i>Married</i>	Duda /Janda <i>Widower</i>	
(1)	(2)	(3)	(4)	(5)
Kelapa	186	6 317	958	7 461
Tempilang	203	5 052	951	6 206
Muntok	189	7 880	2 033	10 102
Simpang Teritip	103	5 130	816	6 049
Jebus	80	3 963	644	4 687
Parittiga	98	6 864	1 120	8 082
Jumlah/ <i>Total</i> 2018	859	35 206	6 522	42 587

Sumber : Badan Pemberdayaan Perempuan dan KB Kabupaten Bangka Barat

Source : Regional Family Planning Affairs of Bangka Barat Regency

Tabel 4.3.1 **Jumlah Pelanggaran-pelanggaran Hukum menurut Jenis Perkara dari Kejaksaan Negeri Muntok di Kabupaten Bangka Barat, 2018**
Number of Transgressions by Type of Cases from State Judiciary of Muntok in Bangka Barat Regency, 2018

	Jenis Perkara <i>Type of Collision</i>	Jumlah Perkara <i>Numbers of Collision</i>
	(1)	(2)
1.	SPDP	214
2.	Ekonomi/ <i>Economy</i>	1
3.	Korupsi/ <i>Corruption</i>	1
4.	Subversi/ <i>Subversion</i>	-
5.	Narkotik/ <i>Narcotics</i>	46
6.	Psikotropika/ <i>Psicotropics</i>	1
7.	UU Kesehatan/ <i>Health Law</i>	4
8.	Imigrasi/ <i>Immigration</i>	-
9.	Kekerasan dalam Rumah Tangga/ <i>Domestic Violence</i>	5
10.	Perlindungan Anak/ <i>Child Protection</i>	4
11.	Lain-lain/ <i>Others</i>	
	Pertambangan/ <i>Mining</i>	3
	Kehutanan/ <i>Forest</i>	-
	Migas/ <i>Oil and Gas</i>	10
	Perjudian/ <i>Gambling</i>	19
	Pengeroyokan/ <i>Beatings</i>	15
	Senjata Tajam/ <i>Weapon</i>	9
	Pencabulan/ <i>Abuse</i>	-
	Pencurian/ <i>Stealing</i>	42
	Lakalantas/ <i>Traffic Accident</i>	9
	Penipuan/	3
	Perzinaan	1
	Perdagangan	5
	Pangan	3
	Jumlah/Total	
	2018	181
	2017	254
	2016	225
	2015	206
	2014	238

Sumber: Kejaksaan Negeri Bangka Barat

Source : Branch State Judiciary of Bangka Barat Regency

Tabel 4.3.2 Jumlah Narapidana menurut Jenis Kejahatan dan Pasal KUHP pada Cabang Rumah Tahanan Muntok Kabupaten Bangka Barat, 2018
Number of Prisoner by Kind of Crime and Paragraph of KUHP at Muntok's Jail Branch Bangka Barat Regency, 2018

Jenis Perkara <i>Type of Collision</i>	Pasal KUHP <i>Section of KUHP</i>	Jumlah Narapidana <i>Number of Prisoner</i>
(1)	(2)	(3)
1. Politik	-	-
2. Terhadap Kepala Negara	-	-
3. Terhadap Ketertiban	153-181	11
4. Pembakaran	187	3
5. Penyuapan	-	-
6. Mata Uang	-	-
7. Memalsu materai/Surat	-	-
8. Kesusilaan	289	1
9. Perjudian	303	11
10. Penculikan	-	-
11. Pembunuhan	338	2
12. Penganiayaan	351	7
13. Pencurian	362-364	43
14. Perampokan	365	8
15. Memeras/Mengancam	-	-
16. Penggelapan	374	1
17. Penipuan	372	1
18. Merusak Barang	170	1
19. Dalam Jabatan	-	-
20. Penadahan	480	5
21. Pelanggaran KUHP	-	18
22. Pelanggaran Ekonomi	uu Drt. No. 7 Thn 1995	-
23. Kekerasan dalam rumah tangga	UU23/2007	1
24. Korupsi	UU 20/2001	1
25. Senjata Tajam	-	-
26. Narkotika	UU35/2009	86
27. Pertambangan	UU 04/2009	-
28. Kelalaian	359	-
29. Penebangan	UU 41/1999	-
30. Minyak dan Gas	UU 22/2001	8
31. Kesehatan	UU 36/2009	-
32. Kepabeaan	-	-
33. Perikanan	UU 45/2009	-
34. Lalakantas	UU 22/2009	6
35. Kehutanan	UU 18/2013	1
36. Perlindungan Anak	UU 23/2002	8
37. Pembajakan	439	-
38. Pangan	UU 18/2012	-
39. Pelayaran	UU 17/2008	-

Sumber : Lembaga Pemasyarakatan Muntok
 Source : *Muntok's Jail Class IIB*

Tabel 4.3.3 **Jumlah Perkara yang Diputuskan Oleh Pengadilan Agama Muntok Menurut Bulan di Kabupaten Bangka Barat, 2018**
 Table *Number of Case that Decided by Religion Court of Sungailiat by Month in Bangka Barat Regency Area, 2018*

Bulan Month	Jumlah Perkara Yang Diputuskan Number of Decided Cases
(1)	(2)
Januari / <i>January</i>	16
Februari / <i>February</i>	29
Maret / <i>March</i>	38
April / <i>April</i>	28
Mei / <i>May</i>	33
Juni / <i>June</i>	21
Juli / <i>July</i>	31
Agustus / <i>August</i>	35
September / <i>September</i>	30
Oktober / <i>October</i>	46
November / <i>November</i>	31
Desember / <i>December</i>	24
Jumlah / <i>Total</i>	362

Sumber : Pengadilan Agama Muntok
 Source : Religion Court of Muntok

Tabel 4.3.4 **Jumlah Penasehat Hukum/ Pengacara Praktek pada Pengadilan Negeri Muntok, 2008-2018**
Number of Law Adviser/Lawyer at State Court of Muntok 2004 - 2018

Tahun Year	Penasehat Hukum/ Pengacara Praktek <i>Legal Adviser/ Lawyer in civil Court Muntok</i>		Jumlah Total
	Laki-Laki Male	Perempuan Female	
(1)	(2)	(3)	(4)
2008	34	8	42
2009	34	9	43
2010	36	9	45
2011	38	9	47
2012	41	9	50
2013	41	9	50
2014	43	9	52
2015
2016
2017
2018	7	1	8

Sumber : Pengadilan Negeri Muntok
 Source : State Court of Muntok

Tabel 4.3.5 **Jumlah Penasehat Hukum/ Pengacara Praktek pada Pengadilan Negeri Muntok, 2014-2018**
 Table *Number of Law Adviser/Lawyer at State Court of Muntok 2014 - 2018*

Tahun Year	Hakim Judge			Panitera Fiscal Clerk		
	Laki-Laki Male	Perempuan Female	Jumlah Total	Laki-Laki Male	Perempuan Female	Jumlah Total
(1)	(2)	(3)	(4)	(5)	(6)	(7)
2014	9	3	12	12	2	14
2015
2016
2017
2018	2	1	3	1	-	1

Sumber : Pengadilan Negeri Muntok
 Source : State Court of Muntok

Tabel 4.3.6 **Jumlah Kasus Kriminalitas di Kabupaten Bangka Barat, 2018**
 Table Number of Crime Cases in Bangka Barat Regency, 2018

Jenis Kasus		Jumlah Kasus
(1)		(2)
Cusa		14
Curat		59
Curas		4
Curanmor		7
Anirat		2
Pembunuhan		1
Pemerasan		0
Pembakaran		0
Narkotika/Psikotropika		44
Penculikan		0
Penyelundupan		0
Senpi		1
Sajam		8
Lain-Lain/Illegal Logging		0
Illegal Mining		5
Jumlah / Total	2018	145
	2017	162
	2016	203
	2015	164
	2014	96

Sumber : Kepolisian Resort Bangka Barat

Source : Resort Police of Bangka Barat Regency

Tabel 4.3.7 **Jumlah Kecelakaan Lalu Lintas, Korban Akibat Kecelakaan Lalu Lintas dan Kerugian Materi Lalu Lintas Menurut Bulan di Kabupaten Bangka Barat, 2018**
Number of Traffic Accident, Victim of Traffic Accident and Loss of traffic by Month in Bangka Barat Regency, 2018

Bulan Month	Jumlah LAKA Number Of Traffic Accident	Korban Victim			
		Meninggal Dunia Dead	Luka Berat Seriously Injured	Luka Ringan Injured	
(1)	(2)	(3)	(4)	(5)	
Januari / January	3	2	1	0	
Februari / February	0	0	0	0	
Maret / March	1	1	0	1	
April / April	11	5	4	7	
Mei / May	10	6	6	5	
Juni / June	4	1	3	2	
Juli / July	9	3	6	3	
Agustus / August	8	5	10	3	
September / September	8	6	6	5	
Oktober / October	1	0	0	0	
November / November	4	2	3	3	
Desember / December	5	1	1	9	
Jumlah/Total	2018	64	32	40	38

Sumber : Kepolisian Resort Bangka Barat

Source : Resort Police of Bangka Barat Regency

Lanjutan Tabel/*Continued Table 4.3.7*

Bulan Month	Kerugian <i>Lost because Traffic Accident</i> (Rp)
(1)	(6)
Januari / <i>January</i>	3.000000
Februari / <i>February</i>	0
Maret / <i>March</i>	2000000
April / <i>April</i>	32500000
Mei / <i>May</i>	43700000
Juni / <i>June</i>	8000000
Juli / <i>July</i>	12000000
Agustus / <i>August</i>	33000000
September / <i>September</i>	90500000
Oktober / <i>October</i>	30000000
November / <i>November</i>	5500000
Desember / <i>December</i>	93000000

Sumber : Kepolisian Resort Bangka Barat

Source : Resort Police of Bangka Barat Regency

Tabel 4.3.8 **Faktor-faktor Penyebab Kecelakaan Lalu Lintas Menurut Bulan di Kabupaten Bangka Barat, 2018**
Factors Caused Traffic Accident by Month in Bangka Barat Regency, 2018

Bulan Month	Manusia Human	Kendaraan Vehicles	Jalan Road	Lingkungan/ Cuaca Environment/ Weather
(1)	(2)	(3)	(4)	(5)
Januari / January	3
Februari / February	0
Maret / March	1
April / April	11
Mei / May	10
Juni / June	4
Juli / July	9
Agustus / August	8
September / September	8
Oktober / October	1
November / November	4
Desember / December	5
Jumlah / Total 2018	64
2017
2016
2015
2014

Sumber : Kepolisian Resort Bangka Barat

Source : Resort Police of Bangka Barat Regency

Tabel 4.3.9 Jumlah Kendaraan yang Terlibat Kecelakaan Lalu Lintas Menurut Bulan di Kabupaten Bangka Barat, 2018
Factors Caused Traffic Accident by Month in Bangka Barat Regency, 2018

Bulan <i>Month</i>	Mobil Penum- Pang <i>Passenger Car</i>	Mobil Beban <i>Burden Car</i>	Bus <i>Bus</i>	Sepeda Motor <i>Motor cycles</i>	Kendaraan Tidak Bermotor <i>Non-Motor Vehicles</i>
(1)	(2)	(3)	(4)	(5)	(6)
Januari / <i>January</i>	0	1	0	3	0
Februari / <i>February</i>	0	0	0	0	0
Maret / <i>March</i>	1	1	0	1	1
April / <i>April</i>	1	4	0	10	0
Mei / <i>May</i>	1	2	0	15	0
Juni / <i>June</i>	1	0	0	5	0
Juli / <i>July</i>	0	2	0	9	0
Agustus / <i>August</i>	0	2	0	14	0
September / <i>September</i>	1	1	0	10	0
Oktober / <i>October</i>	0	1	0	0	0
November / <i>November</i>	0		0	6	0
Desember / <i>December</i>	5	2	0	4	0
Jumlah / <i>Total</i> 2018	10	16	0	77	1
2017
2016
2015
2014	9	19	0	59	0

Sumber : Kepolisian Resort Bangka Barat

Source : Resort Police of Bangka Barat Regency

Tabel 4.4.1 Jumlah Tempat Peribadatan Berdasarkan Agama Menurut Kabupaten/Kota, 2018
 Table Number of Worship Facilities by Regency/City, 2018

Kecamatan <i>District</i>	Islam <i>Moslem</i>		Gereja <i>Church</i>
	Mesjid <i>Mosque</i>	Langgar <i>Musholla</i>	
(1)	(2)	(3)	(4)
Kelapa	35	16	...
Tempilang	30	15	2
Muntok	51	28	8
Simpang Teritip	21	33	...
Jebus	25	15	1
Parittiga	20	20	15
Jumlah / <i>Total</i> 2018	182	127	26
2017	179	98	26
2016	179	98	26
2015	179	98	26
2014	179	98	26

Bersambung / *Continued*

Lanjutan Tabel/*Continued Table 4.4.1*

Kecamatan <i>District</i>	Pura <i>Hindu's Monastery</i>	Vihara <i>Buddhist Monastery</i>	Klenteng <i>China Temple</i>
(1)	(5)	(6)	(7)
Kelapa	1
Tempilang	2
Muntok	...	2	7
Simpang Teritip	...	1	3
Jebus	3
Parittiga	...	1	3
Jumlah / <i>Total</i> 2018	...	4	19
2017	...	4	19
2016	...	4	19
2015	...	4	19
2014	...	4	19

Sumber: Kantor Kementerian Agama Kabupaten Bangka Barat

Source : Ministry Religion Affairs of Bangka Barat Regency

Tabel 4.4.2 **Jumlah Jemaah Haji yang Berangkat Menurut Jenis Kelamin di Kabupaten Bangka Barat, 2018**
Number of Pilgrims by District in Bangka Barat Regency, 2018

Kecamatan <i>District</i>	Jemaah Haji <i>Number of Pilgrims</i>		
	Laki-Laki <i>Male</i>	Perempuan <i>Female</i>	Jumlah <i>Total</i>
(1)	(2)	(3)	(4)
Kelapa	8	9	17
Tempilang	6	9	15
Muntok	20	20	40
Simpang Teritip	7	8	15
Jebus	7	8	15
Parittiga	10	11	21
Jumlah / <i>Total</i>			
2018	58	65	123
2017	49	63	112
2016	62	82	144
2015	32	46	78
2014	54	66	120

Sumber: Kantor Kementerian Agama Kabupaten Bangka Barat
 Source : Ministry Religion Affairs of Bangka Barat Regency

PERTANIAN

AGRICULTURE

Lahan Pertanian di 1903

Harvested Area in Bangka Barat Regency



Jumlah luas lahan yang panen di Bangka Barat **2341,4 hektar**. Adapun kecamatan yang memiliki luas lahan panen terbesar adalah Kelapa dengan luas **756 hektar**

Harvested Area in Kelapa Minicpality is 756 Ha

Adapun pada pertanian palawija di Bangka Barat dapat diambil ringkasan sebagai berikut

Terjadi penurunan produksi jagung


Decreasing of Corn Productions



JAGUNG CORN



RICEPADI



Terjadi kenaikan produksi padi

Increasing of Corn Productions



KACANG NUT



Terjadi kenaikan produksi kacang

Increasing of Nut Productions

PENJELASAN TEKNIS

TECHNICAL NOTES

1. Lahan sawah adalah lahan pertanian yang berpetak-petak dan dibatasi oleh pematang (galengan) saluran untuk menahan/menyalurkan air yang biasanya ditanami padi sawah tanpa memandang dari mana diperoleh atau status lahan tersebut. Lahan yang dimaksud termasuk lahan yang terdaftar di Pajak Bumi Bangunan luran Pembangunan Daerah lahan bengkok lahan serobotan lahan rawa yang ditanami padi dan lahan bekas tanaman tahunan yang telah dijadikan sawah baik yang ditanami padi palawija atau tanaman semusim lainnya.
 2. Tegal/Kebun adalah lahan pertanian bukan sawah (lahan kering) yang ditanami tanaman semusim atau tahunan dan terpisah dengan halaman sekitar rumah serta penggunaannya tidak berpindah pindah.
 3. Ladang/Huma adalah lahan pertanian bukan sawah (lahan kering) yang biasanya ditanami tanaman semusim dan penggunaannya hanya semusim atau dua musim kemudian akan ditinggalkan bila sudah tidak subur lagi (berpindah-pindah). Kemungkinan lahan ini beberapa tahun kemudian akan dikerjakan kembali jika sudah subur.
 4. Lahan yang sementara tidak diusahakan adalah lahan yang biasa-
1. *Wetland is agricultural land that separated by small dykes to resist waterwhere the main crop is usually wetland paddy without considering where it is got from or the status of the land. It includes the land that is registered at land income tax office regional development contribution 'bengkok' land illegal ownership swamps for rice cultivation and annual crop land mark that has been used as rice field which are both planted with paddy secondary crops or the other seasonal crops.*
 2. *Dry field/Garden is an dryland (unirrigated land) which is planted with seasonal or annual crops and separately from the yard around the house without shifting*
 3. *Unirrigated agricultural field / Shifting cultivation land is dryland (unirrigated land) that usually is cultivated for seasonal crops and utilized only for one or two seasons then it will be left when it is not fertile (shifting). Maybe this land will be used again in a few years if it has been fertile.*
 4. *Temporarily unused land is land that is regularly used but tempo-*

ya diusahakan tetapi untuk sementara (lebih dari 1 (satu) tahun tetapi kurang dari atau sama dengan 2 (dua) tahun) tidak diusahakan termasuk lahan sawah yang tidak diusahakan selama lebih dari 2 (dua) tahun.

5. Data pokok tanaman pangan yang dikumpulkan adalah luas panen dan produktivitas (hasil per hektar). Produksi tanaman pangan merupakan hasil perkalian antara luas panen dengan produktivitas. Pengumpulan data luas panen dilakukan setiap bulan dengan pendekatan area kecamatan di seluruh wilayah Indonesia. Pengumpulan data produktivitas dilakukan melalui pengukuran langsung pada plot ubinan berukuran 2½ m x 2½ m. Pengumpulan data produktivitas dilakukan setiap subround (empat bulan) pada waktu panen petani.

6. Data produksi padi dan palawija yang disajikan adalah dalam kualitas: gabah kering giling (padi) pipilan kering (jagung) biji kering (kedelai dan kacang tanah) dan umbi basah (ubi kayu dan ubi jalar).

7. Tanaman sayuran dan buah-buahan semusim
Tanaman sayuran semusim adalah tanaman sumber vitamin garam mineral dan lain-lain yang dikonsumsi dari bagian tanaman yang berupa daun bunga buah dan umbinya yang beru-

rarily (more than a year but less or equal than twoyears) is unused it includes wetland that is not cultivated more than two years.

5. *The main food crops data collected consists of harvested area and productivity (yield per hectare). Food crops production is generated by harvested area multiplied by productivity. The harvested area data is collected every month using sub district area approach in all sub district in Indonesia. The productivity data collection is conducted by a direct measurement in 2½m x 2½m crop cutting plot. The productivity measurement is conducted in every subround (four monthly) at the time when farmers are harvesting their crops.*

6. *Production of paddy and secondary crops data are presented in the form of: dry unhusked rice (paddy) dry loose maize (maize) dry shells crops (soybeans and peanuts) and fresh roots (cassava and sweet potatoes).*

7. *Seasonal vegetable and fruit plants
Seasonal vegetable plants are plants which are the sources of vitamin mineral salt etc consumed from the part of the plant in the form*

mur kurang dari satu tahun.

Tanaman buah-buahan semusim adalah tanaman sumber vitamin garam mineral dan lain-lain yang dikonsumsi dari bagian tanaman yang berupa buah berumur kurang dari satu tahun tidak berbentuk pohon/rumpun tetapi menjalar dan berbatang lunak.

8. Tanaman buah-buahan dan sayuran tahunan

Tanaman buah-buahan tahunan adalah tanaman sumber vitamin garam mineral dan lain-lain yang dikonsumsi dari bagian tanaman yang berupa buah dan merupakan tanaman tahunan.

Tanaman sayuran tahunan adalah tanaman sumber vitamin garam mineral dan lain-lain yang dikonsumsi dari bagian tanaman yang berupa daun dan atau buah yang berumur lebih dari satu tahun.

9. Tanaman biofarmaka adalah tanaman yang bermanfaat untuk obat-obatan kosmetik dan kesehatan yang dikonsumsi atau digunakan dari bagian-bagian tanaman seperti daun batang buah umbi (rimpang) ataupun akar.

10. Tanaman hias adalah tanaman yang mempunyai nilai keindahan baik bentuk warna daun tajuk maupun bunganya sering digunakan untuk penghias pekarangan dan lain sebagainya.

of leaf flower fruit and root with the age of less than one year.

Seasonal fruit plants are plants which are the sources of vitamin mineral salt etc consumed from the part of the plant in the form of fruits. These plants are creeps with the age of less than one year.

8. *Annual fruit and vegetable plants*

Annual fruit plants are plants which are the sources of vitamin contained mineral salt etc consumed from the part of plant in the form of fruit and more than one year of age.

Annual vegetable plants are plants which are the sources of vitamin contained mineral salt etc consumed from the part of the plant in the form of vegetable and more than one year of age.

9. *Medicinal plants are plants which are useful for medicine. It is consumed from part of the plant such as leaf flower fruit tuber and root.*

10. *Ornamental plants are plants which have a beauty value either in shape colour of leaf or crown of flower and they are often used as a yard decorator.*

11. Luas panen tanaman horti-kultura adalah luas tanaman sayuran buah-buahan biofarmaka dan tana-man hias yang diambil hasilnya/di-panen pada periode pelaporan.

12. Luas panen untuk tanaman sayuran adalah luas tanaman yang di-panen sekaligus/habis/dibongkar dan luas tanaman yang dipanen berkali-kali (lebih dari satu kali)/belum habis. Tanaman yang dipanen sekaligus/habis/dibongkar adalah tanaman yang sehabis panen langsung dibongkar/ dicabut terdiri dari bawang merah bawang putih bawang daun kentang kol/kubis kembang kol petsai/sawi wortel lobak dan kacang merah. Tanaman yang dipanen berkali-kali (lebih dari satu kali)/belum habis adalah tanaman yang pemanenannya lebih dari satu kali dan biasanya dibongkar apabila panen terakhir sudah tidak memadai lagi terdiri dari: kacang panjang cabe besar cabe rawit jamur tomat terung buncis ketimun labu siam kangkung bayam melon semangka dan blewah.

13. Produksi hortikultura adalah hasil menurut bentuk produk dari setiap tanaman sayuran buah-buahan biofarmaka dan tanaman hias yang diambil berdasarkan luas yang dipanen/ tanaman yang menghasilkan pada bu-lan/triwulan laporan.

14. Penghitungan luas tanaman perkebunan besar adalah pada ke-adaan akhir tahun dan tidak termasuk

11. *Harvested area of horticulture is area which vegetable fruit medicinal and ornamental plant of crop harvested during the period of report.*

12. *Harvested area of vegetables is area of entirely plant harvested/ demolished and plant harvested several times/undemolished. Entirely plants harvested/demolished are plants usually harvested once and demolished to be substituted by other plants consisting of: shallots garlic leeks potato cabbage cauli flower mustard green carrots chinese radish and red kidney beans.*

Plants harvested several times/un-demolished are plants usually harvested more than once and demolished in the case that the last harvest was economically not profitable. They consist of : yard long beans chili small chili mush-room tomatoes egg plant french beans cucumber pumpkin/chajota swamp cabbage spinach melon watermelon and blewah .

13. *Horticulture production is the standard production quantity form of vegetable fruit medicinal and ornamental plant based on harvested area/the number of production plants reported monthly/quarterly.*

14. *Planted areas of estates refer to condition at the end of the year and exclude areas less than 5*

yang luasnya kurang dari 5 hektar.

hectares.

15. Kawasan hutan adalah wilayah tertentu yang berupa hutan yang ditunjuk dan atau ditetapkan oleh pemerintah untuk dipertahankan keberadaannya sebagai hutan tetap. Hal ini untuk menjamin kepastian hukum mengenai status kawasan hutan letak batas dan luas suatu wilayah tertentu yang sudah ditunjuk menjadi kawasan hutan tetap.

15. Forest Area is a specific territory of forest ecosystem determined and or decided by the government as a permanent forest. Such decision is important to maintain the size of forest area and to ensure its legitimation and boundary demarcation of permanent forest.

16. Berdasarkan Undang-Undang No. 41 Tahun 1999 tentang Kehutanan kawasan hutan dibagi ke dalam kelompok Hutan Konservasi Hutan Lindung dan Hutan Produksi.

16. In accordance to the Act on Forestry No. 41/1999 forest area is categorized as Conservation Forest Protection Forest and Production Forest.

17. Hutan Konservasi adalah kawasan hutan dengan ciri khas tertentu yang mempunyai fungsi pokok pengawetan keanekaragaman tumbuhan dan satwa serta ekosistemnya.

17. Conservation Forest is a forest area having specific characteristic established for the purposes of conservation of animal and plant species as well as their ecosystem.

18. Hutan Lindung adalah kawasan hutan yang mempunyai fungsi pokok sebagai perlindungan sistem penyangga kehidupan untuk mengatur tata air mencegah banjir mengendalikan erosi mencegah intrusi air laut dan memelihara kesuburan tanah.

18. Protection Forest is a forest area designated to serve life support system maintain hydrological system prevent of flood erosion control seawater intrusion and maintain soil fertility.

19. Hutan Produksi adalah kawasan hutan yang mempunyai fungsi pokok memproduksi hasil hutan. Hutan produksi terdiri dari Hutan Produksi Tetap (HP) Hutan Produksi Terbatas (HPT) dan Hutan Produksi yang dapat dikonversi.

19. Production Forest is a forest area designated mainly to promote sustainable forest production. Production forest is classified as permanent production forest limited production forest and convertible production forest.

20. Hutan Konservasi terdiri dari: Kawasan suaka alam berupa Cagar Alam (CA) dan Suaka Margasatwa (SM); kawasan pelestarian alam berupa Taman Nasional (TN) Taman Hutan Raya (THR) dan Taman Wisata Alam (TWA); Taman Buru (TB). Taman Buru adalah kawasan hutan yang ditetapkan sebagai tempat wisata berburu.

21. Penetapan lahan kritis mengacu pada lahan yang telah sangat rusak karena kehilangan penutupan vegetasinya sehingga kehilangan atau berkurang fungsinya sebagai penahan air pengendali erosi siklus hara pengatur iklim mikro dan retensi karbon. Berdasarkan kondisi vegetasinya kondisi lahan dapat diklasifikasikan sebagai: sangat kritis kritis agak kritis potensial kritis dan kondisi normal.

22. Reboisasi atau rehabilitasi hutan bertujuan untuk menghidupkan kembali kawasan hutan yang kritis di wilayah daerah aliran sungai (DAS) yang dilaksanakan bersama masyarakat secara partisipatif.

*20. Conservation Forest is divided into:
Sanctuary Reserve area consists of Strict Nature Reserve and Wildlife Sanctuary.
Nature conservation area consists of National Park (TN) Grand Forest Park (THR) and Nature Recreation Park (TWA);
Game Hunting Park (TB)
Game Hunting Park is forest area devoted for game hunting recreation.*

21. Critical land refers to a piece of land severely damaged due to lost of its vegetation cover so that its functions as water retention erosion control nutrient cycling micro climate regulator and carbon retention are completely depleted. Based upon its vegetation condition the land could be classified as : very critical critical slight critical potential critical and normal condition.

22. Reforestation or forest rehabilitation is intended to rehabilitate the critical land inside forest area or watershed to improve their ecological and hydrological functions. The activities were conducted with active participation of local communities who live nearby the target area.

23. Data statistik perikanan merupakan data sekunder yang bersumber dari Dinas Kelautan dan Perikanan Kabupaten Bangka Barat. Statistik perikanan dibedakan atas data Perikanan Tangkap dan Perikanan Budidaya. Perikanan Tangkap diklasifikasikan atas penangkapan ikan di laut dan penangkapan ikan di perairan umum. Perikanan Budidaya diklasifikasikan atas jenis budidaya yaitu budidaya laut tambak kolam karamba jaring apung dan sawah.

24. Rumah Tangga Perikanan Tangkap adalah rumah tangga yang melakukan kegiatan penangkapan ikan/binatang air lainnya/tanaman air dengan tujuan sebagian/seluruh hasilnya untuk dijual.

25. Rumah Tangga Perikanan Budidaya adalah rumah tangga yang melakukan kegiatan budidaya ikan/binatang air lainnya/tanaman air dengan tujuan sebagian/seluruh hasilnya untuk dijual.

23. *Fishery Statistics are secondary data obtained from the Sea and Fisheries Services of Bangka Barat Regency. Fishery statistics are categorized into capture fisheries and aquaculture. Capture fisheries are further classified into marine capture fisheries and inland open water capture fisheries. Aquaculture are further classified into several types of culture: marine culture brackish water pond fresh water pond cage floating net and fish breeding in paddy fields.*

24. *A capture fishery household is a household conducting activities in catching fishes/other aquatic animals/aquatic plants for which the products are wholly or partly to be sold.*

25. *An aquaculture fishery household is a household conducting activities in culturing fishes/other aquatic animals/aquatic plants for which the products are wholly or partly to be sold. different types of parameters.*

ULASAN

Sektor pertanian saat ini masih memiliki peranan strategis, yakni sebagai sumber utama kehidupan dan pendapatan masyarakat petani, sebagai penghasil pangan bagi masyarakat, sebagai penghasil bahan mentah dan bahan baku bagi industri pengolahan, sebagai penyedia lapangan pekerjaan dan lapangan usaha yang menjadi sumber penghasilan masyarakat, sebagai sumber penghasil devisa negara, sebagai produk perdagangan serta sebagai salah satu unsur pelestarian lingkungan hidup. Pembangunan pertanian meliputi pertanian tanaman pangan dan hortikultura, perkebunan, kehutanan, peternakan dan perikanan.

5.1 Tanaman Pangan

Pada tahun 2018, luas panen padi sawah sebesar dan padi ladang sebesar 3.542 Ha. Adapun luas penanaman baru padi sawah 1.711 ha dan padi ladang 4.127 ha.

Sementara itu, pada tahun 2018 luas panen dan produksi palawija dan hortikultura di Kabupaten Bangka Barat berfluktuatif dibandingkan tahun sebelumnya. Luas panen tanaman jagung seluas 94,5 ha dengan produksi 400 ton, luas panen tanaman ketela pohon 490,08 ha dengan produksi 8.221,09 ton, luas panen tanaman ubi jalar 28,6 ha dengan produksi 257,43 ton mengalami kenaikan dibandingkan

DESCRIPTION

Agricultural sector at this time has strategic part, that is as main resource and income for farmers, as food producer for society, as raw material producer and basic commodity for industry, as occupation provider that provide income for society, as a source of national income, as a trading products as well as one element of environmental sustainability. Agricultural development include of food crops and horticultures, estate, forestry, livestock, and fishery.

5.1 Crops

In 2018, the harvested area of wetland paddy is none and dryland paddy about 3.542 hectare. The new planting area of wetland paddy about 1,711 hectare and dryland paddy about 4,127 hectare.

Meanwhile, in the same year, the harvested area and production of secondary food crops and horticultures in Bangka Barat Regency was fluctuated from previous year. The harvested area of maize about 94.5 hectare with productivity about 400 ton, the harvested area of cassava about 490.08 hectare with productivity 8.221,09 ton, the harvested area of

tahun 2017, luas panen kacang tanah 3,6 ha dengan produksi 3,9 ton.

sweet potatoes about 28.6 hectare with productivity 257.43 ton was decreased from previous year, the harvested area of peanut about 3.6 hectare with productivity 3.9 ton.

5.2 Perkebunan

Perkebunan ini terbagi atas perkebunan rakyat dan perkebunan besar. Produksi komoditas perkebunan rakyat terdiri dari antara lain lada, karet, kelapa, cengkeh dan coklat. Sedangkan perkebunan besar dikelola oleh 7 perusahaan perkebunan swasta dengan tanaman utama kelapa sawit.

Pada tahun 2018, luas tanaman perkebunan lada sebesar 5.738,33 ha dengan produksi sebesar 4.905,94 ton, karet luasnya 18.205,47 hectare dengan produksi 13.626,54, 14 ton, dan kelapa sawit luasnya 10.084,85 hectare dengan produksi 160.725,39 ton.

5.2 Plantation

Plantation at Bangka Barat Regency divided on small holdings and large holdings. Small holdings commodity product consist of pepper, coconut, clove, and cocoa. While, the large holdings is managed by 7 private company with the main plants production is palm oil.

In 2018, the area of pepper plantations was 5,738.33 ha with a production of 4,905.94 tons, rubber with an area of 18,205.47 hectare with a production of 13,626.54, 14 tons, and an oil palm area of 10,084.85 hectare with a production of 160,725.39 tons .

5.3 Kehutanan

Luas kawasan hutan di Kabupaten Bangka Barat terdiri dari hutan produksi seluas 77.781,4 Ha, hutan lindung seluas 28.806,9 Ha, dan hutan konservasi seluas 8.157,5 Ha. Sedangkan luas lahan kritis seluas 13.653,90 Ha dan luas lahan sangat kritis seluas 10.562,76 Ha.

5.3 Forestry

The forest area of Bangka Barat Regency consist of production forest about 77.781,4 Ha, protected forest about 28.806,9 Ha, and about 8.157.5 Ha. While the critical area about 13.653,90 Ha and very critical area about 10.562,76 Ha.

5.4 Animal Husbandry

5.4 Peternakan

Populasi ternak besar tahun 2018 untuk jenis ternak sapi mengalami peningkatan dibandingkan tahun sebelumnya.

Populasi ternak besar yang mengalami peningkatan pada tahun 2018 adalah kambing dan babi. Sedangkan jumlah populasi terbesar adalah sapi, sebanyak 1.630 ekor sapi.

Untuk produksi daging ternak besar pada tahun 2018 secara umum mengalami kenaikan. Jumlah produksi daging sapi mencapai 251.104 kg daging sapi.

5.5 Perikanan

Sub sektor perikanan khususnya perikanan laut sangat dominan di Kabupaten Bangka Barat mengingat Pulau Bangka dikelilingi oleh lautan yang memiliki sumberdaya laut yang relatif besar untuk dikembangkan. Komoditi yang mempunyai nilai ekonomis yang tinggi seperti ikan Kerapu, Kakap Merah, Udang, Cumi-cumi, Sirip Ikan dan lain-lain.

Di Kabupaten Bangka Barat Jumlah rumah tangga perikanan adalah sebesar 2.902 rumah tangga.

Sarana dan prasarana penangkap ikan di laut berupa perahu/kapal yang tercatat oleh Dinas Perikanan dan Kelautan Kabupaten Bangka Barat sebanyak 3.540 kapal yang tersebar di 6 kecamatan yaitu Muntok 628 kapal,

The population of large livestock in 2018 for cow population has increased compare to the year before.

The population of large livestock that increased in 2018 was goat and pig. In other hand, the biggest population of livestock was cow, as many as 1,630 head.

The production of meat for large livestock and poultry in 20123 has increased. Total poultry of cow achieve 251,104 kg

5.5 Fishery

Fishery subsector (cultivation and sea fishery) so dominant in Bangka Barat Regency because surrounded and border on sea that has so many resources to be developed. Commodity has high economical value such as Kerapu, Red Kakap, Shrimp, Squid, Shark fin etc.

Total number of fisherman, aquaculture, processing and collector house holds in 2018 was 2,902 households of fisherman

Based on data Fisheries and Sea Service of Bangka Barat Regency, fieldsman tools and infrastructures at sea such as fieldsman boat/ship about 3,540 units. That is in Muntok District about 628 units, Simpangteritip

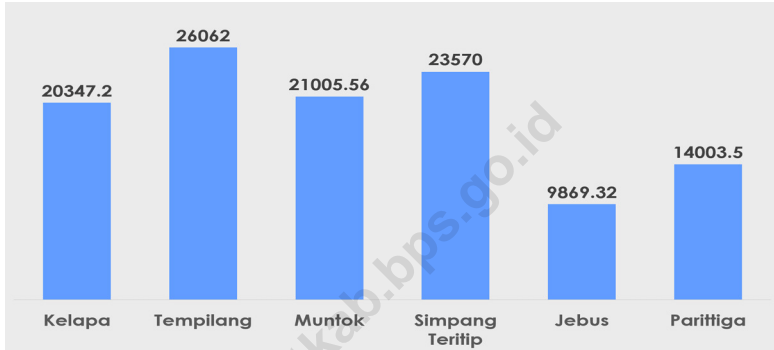
Simpangteritip 691 kapal, Tempilang 775 kapal, Kelapa 405 kapal, Jebus 466 kapal, dan Parittiga 575 kapal. Adapun jumlah kapal motor di Kabupaten Bangka Barat pada tahun 2018 sebanyak 1.018 kapal motor.

District about 691 units, Tempilang 775 units, Kelapa 405 units, Jebus 466 units, and Parittiga 575 units.. While, the number of motorboat at Bangka Barat Regency about 1,018 boats in 2018.

Jumlah rumah tangga perikanan tangkap pada tahun 2018 sebanyak 4.078 rumah tangga, perikanan budidaya 454 rumah tangga, pengolahan ikan 534 rumah tangga dan pengumpul ikan sebanyak 35 rumah tangga.

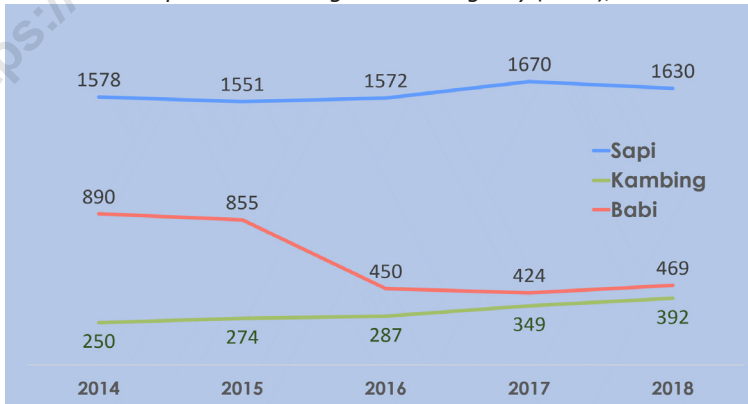
Number of Fisherman house holds in 2018 as much as 4,078 households, number of cultivation house holds as much as 454 house holds, number of processing house holds about 534, and number of collector house holds as much as 35 house holds.

Gambar/Figure 5.1
Potensi Lahan Basah dan Kering Menurut Kecamatan
di Kabupaten Bangka Barat (ha), 2018
Potencial Area of Wetland Paddy and Non Wetland Paddy
by District in Bangka Barat Regency (ha), 2018



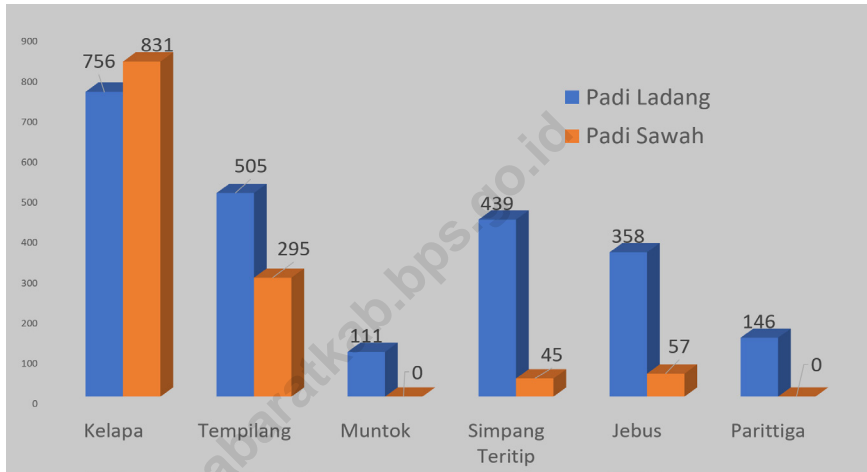
Sumber: Dinas Perkebunan dan Kehutanan Kabupaten Bangka Barat
 Source: Estate and Forestry Service of Bangka Barat Regency

Gambar/Figure 5.2
Populasi Ternak Besar di Kabupaten Bangka Barat (ekor), 2018
Livestock Population in Bangka Barat Regency (head), 2018



Sumber: Dinas Perkebunan dan Kehutanan Kabupaten Bangka Barat
 Source: Estate and Forestry Service of Bangka Barat Regency

Gambar/Figure 5.3
Luas Panen Padi Sawah dan Padi Ladang
Menurut Kecamatan (ha), 2018
Total Area of Wetland Paddy and Non Wetland Paddy Harvest
by District (ha), 2018



Sumber: Dinas Kelautan dan Perikanan Kabupaten Bangka Barat
 Source: Sea and Fisheries Service of Bangka Barat Regency

5.1 TANAMAN PANGAN/FOOD CROPS

Tabel 5.1.1 Luas Lahan Menurut Jenis Penggunaan dan Kecamatan di Kabupaten Bangka Barat (hektar), 2018
Table Area by Land Use and Subdistrict in Bangka Barat Regency, 2018

Penggunaan Lahan/ <i>Land Use</i>	Kecamatan <i>Subdistrict</i>			
	Kelapa	Tempilang	Muntok	
(1)	(2)	(3)	(4)	
I. Lahan pertanian/<i>Agriculture Area</i>				
I.1. Lahan Sawah / <i>Paddy Wetfield</i>	1 228	305	64	
a. Irigasi / <i>Irrigation</i>	-	-	-	
b. Tadah Hujan / <i>Rainfield Land</i>	1 228	305	64	
c. Rawa Pasang Surut / <i>Up Low Waterland</i>	-	-	-	
d. Rawa Lebak / <i>Valley</i>	-	-	-	
I.2. Lahan Bukan Sawah / <i>Dry Land</i>	28 860	36 967	43 470	
a. Tegal/ <i>Garden /Dry Field</i>	1 400	1 088	2 540	
b. Ladang / <i>Shifting Cultivation</i>	1 055	469	250	
c. Perkebunan / <i>Estate Crops</i>	14 322	15 960	12 876	
d. Hutan Rakyat / <i>Wooded Land</i>	230	687	45	
e. Padang Pengembalaan / <i>Meadows</i>	10	13	2	
f. Sementara tidak Diusahakan / <i>Temporarily Unused</i>	1 180	3 250	5 221	
g. Lain-lain(Tambak, Kolam, Empang, Hutan <i>Others (Pond, State, Forest)</i>)	10 663	15 500	22 536	
II. Lahan Bukan Pertanian /<i>Non Agriculture Area</i>				
a. Jalan, Pemukiman, Perkantoran, Sungai, dll <i>Road, Residential Sites, Office, Rivers and Others</i>	27 291	8 830	7 060	
Jumlah /<i>Total</i>	2018	57 380	46 102	50 594
	2017	57 380	46 102	50 594
	2016	57 380	46 102	50 594
	2015	57 380	45 574	46 396
	2014	60 563	39 886	46 400

Bersambung/*Continued*

Lanjutan Tabel/Continued Table: 5.1.1

Penggunaan Lahan/Land Use	Kecamatan Subdistrict			
	Simpang Teritip	Jebus	Parittiga	
(1)	(4)	(5)	(6)	
I.Lahan pertanian/Agriculture Area				
I.1. Lahan Sawah /Paddy Wetfield	555	366	-	
a. Irigasi /Irrigation	-	-	-	
b. Tadah Hujan /Rainfield Land	555	366	-	
c. Rawa Pasang Surut /Up Low Waterland	-	-	-	
d. Rawa Lebak /Valley	-	-	-	
I.2. Lahan Buka Sawah /Dry Land	53 300	27 455	26 306	
a. Tegal/Garden /Dry Field	932	300	210	
b. Ladang /Shifting Cultivation	428	245	81	
c. Perkebunan /Estate Crops	12 841	3 100	1 878	
d. Hutan Rakyat /Wooded Land	454	300	79	
e. Padang Pengembalaan /Meadows	5	10	6	
f. Sementara tidak Diusahakan /Temporarily Unused	3 090	600	123	
g. Lain-lain (Tambak, Kolam, Empang, Hutan Oth- ers (Pond, State, Forest)	35 550	22 900	23 929	
II.Lahan Buka Pertanian /Non Agriculture Area				
a. Jalan, Pemukiman, Perkantoran, Sungai, dll Road, Residential Sites, Office, Rivers and Others	9 880	10 127	6 365	
Jumlah /Total	2018	63 735	37 949	32 671
	2017	63 735	37 949	32 671
	2016	63 735	37 949	32 671
	2015	63 730	35 190	35 410
	2014	62 647	36 393	36 618

Bersambung/Continued

AGRICULTURE

Lanjutan Tabel/Continued Table 5.1.1

Penggunaan Lahan/Land Use	Kecamatan Subdistrict	
	(1)	Total (7)
I. Lahan pertanian/Agriculture Area		
I.1. Lahan Sawah /Paddy Wetfield		2 518
a. Irigasi /Irrigation		-
b. Tadah Hujan /Rainfield Land		2 518
c. Rawa Pasang Surut /Up Low Waterland		-
d. Rawa Lebak /Valley		-
I.2. Lahan Buka Sawah /Dry Land		216 359
a. Tegal/Garden /Dry Field		6 470
b. Ladang /Shifting Cultivation		2 528
c. Perkebunan /Estate Crops		60 977
d. Hutan Rakyat /Wooded Land		1 795
e. Padang Pengembalaan /Meadows		46
f. Sementara tidak Diusahakan /Temporarily Unused		13 464
g. Lain-lain (Tambak, Kolam, Empang, Hutan Others (Pond, State, Forest)		131 079
II. Lahan Buka Pertanian /Non Agriculture Area		
a. Jalan, Pemukiman, Perkantoran, Sungai, dll Road, Residential Sites, Office, Rivers and Others		69 553
Jumlah /Total	2018	288 431
	2017	288 431
	2016	283 684
	2015	283 684
	2014	282 061

Sumber: Dinas Pertanian, Perkebunan dan Peternakan Provinsi Kepulauan Bangka Belitung
Source: Agriculture, Plantation and Livestock Service of Kepulauan Bangka Belitung Province

Tabel 5.1.2 **Potensi Lahan Basah/Lahan Berair dan Lahan Kering per Kecamatan di Kabupaten Bangka Barat (Ha), 2018**
Potential Area of Wetland Paddy and Non Wetland Paddy by District in Bangka Barat Regency, 2018

Kecamatan District	Lahan Area		Jumlah Total
	Lahan Basah/ Berair Wet (ha)	Lahan Kering Dry (ha)	
(1)	(2)	(3)	(4)
Kelapa	4 115,19	16 232,01	20 347,2
Tempilang	7 622	18440	26062
Muntok	8 346,51	12 659,05	21 005,56
Simpang Teritip	8 947,41	14 022,59	23570
Jebus	3 255	6 614,32	9 869,32
Parittiga	10 619,86	3 383,64	1 4003,5
Jumlah / Total	42 905,97	71 951,61	1 148 557,58
2017	29 802	66 244	96 046
2016	29 269	71 816	101 085
2015	120 299	91 728	212 027
2014	138 910	84 225	223 136

Sumber : Dinas Pertanian dan Peternakan Kabupaten Bangka Barat
 Source : Agriculture and Livestocks Service of Bangka Barat Regency

AGRICULTURE

Tabel 5.1.3 **Luas Potensi Lahan Sawah Dan Bukan Sawah (Ha) per Kecamatan di Kabupaten Bangka Barat, 2018**
Potencial Area of Wetland Paddy and NonWetland Paddy by Districtin Bangka Barat Regency, 2018

Kecamatan <i>District</i>	Lahan <i>Area</i>		Jumlah <i>Total</i>
	Sawah <i>Paddy</i> (ha)	Bukan Sawah <i>Non Paddy</i> (ha)	
(1)	(2)	(3)	(4)
Kelapa	1 228	15 992,01	17 220
Tempilang	305	17 859	18 164
Muntok	64	10 548,05	10 612,05
Simpang Teritip	579	14 163,59	14 742,59
Jebus	366	6 304,32	6 670,32
Parittiga	0	2 567,64	2 567,64
Jumlah / Total			
2018	2 542	67 494,61	69 976,61
2017	2 542	62 444	64 986
2016	2 518	69 975	72 493
2015	2 148	89 566	91 714
2014	1 264	82 072,5	83 720

Sumber : Dinas Pertanian dan Peternakan Kabupaten Bangka Barat
Source : Agriculture and Livestocks Service of Bangka Barat Regency

Tabel 5.1.4 **Luas Panen, Luas Tak Berhasil, dan Penanaman Baru Padi Sawah (ha) per Kecamatan di Kabupaten Bangka Barat, 2018**
Harvested Area, Unsuccessful Area and New Planting Area of Wetland Paddy by District in Bangka Barat Regency, 2018

Kecamatan <i>District</i>	Luas Panen <i>Harvest Area</i> (ha)	Luas Tak Berhasil <i>Unsuccessful</i> <i>Area</i> (ha)	Luas Penanaman Baru <i>New Planting</i> <i>Area</i> (ha)
(1)	(2)	(3)	(4)
Kelapa	831	281	1 067
Tempilang	295	0	312
Muntok	0	0	0
Simpang Teritip	45	216	256
Jebus	57	119	75,8
Parittiga	0	0	0
Jumlah / <i>Total</i> 2018	1 228	616	1 711
2017	1 438	255	1 520
2016	987	478	1 639
2015	1 233	256	1 668
2014	1 264	116	1 778

Sumber : Dinas Pertanian dan Peternakan Kabupaten Bangka Barat

Source : Agriculture and Livestocks Service of Bangka Barat Regency

Tabel 5.1.5 **Luas Panen, Luas Tak Berhasil, dan Penanaman Baru Padi Ladang (ha) per Kecamatan di Kabupaten Bangka Barat, 2018**
Harvested Area, Unsuccessful Area and New Planting Area of Dryland Paddy by District in Bangka Barat Regency, 2018

Kecamatan <i>District</i>	Luas Panen <i>Harvest Area</i> (ha)	Luas Tak Berhasil <i>Unsuccessful</i> <i>Area</i> (ha)	Luas Penanaman Baru <i>New Planting</i> <i>Area</i> (ha)
(1)	(2)	(3)	(4)
Kelapa	756	5	1 441
Tempilang	505	11	859
Muntok	111	13	137
Simpang Teritip	439	0	989
Jebus	358	2	485
Parittiga	146	0	216
Jumlah / <i>Total</i>			
2018	2 342	30	4 127
2017	2 185	288	2 404
2016	2 684	58	2 495
2015	1 465	20	2 532
2014	2 140	2	1 684

Sumber : Dinas Pertanian dan Peternakan Kabupaten Bangka Barat
 Source : Agriculture and Livestocks Service of Bangka Barat Regency

Tabel 5.1.6 **Luas Panen (Ha) dan Produksi (Ton) Padi Sawah dan Padi Ladang per Kecamatan di Kabupaten Bangka Barat, 2018**
Table 5.1.6 Harvested Area (Ha) and Production (Ton) of Wetland Paddy and Dryland Paddy by District in Bangka Barat Regency, 2018

Kecamatan <i>District</i>	Luas Panen <i>Harvested Area</i> (ha)	Produksi <i>Production</i> (ton)	Produktivitas <i>Productivity</i> (ton/ha)	
(1)	(2)	(3)	(4)	
Kelapa	1 587	5047,48	3,18	
Tempilang	800	2507,62	3,13	
Muntok	111	335,78	3,03	
Simpang Teritip	483	1475,29	3,05	
Jebus	415	1272,3	3,07	
Parittiga	146	441,65	3,03	
Jumlah/ <i>Total</i>	2018	3 542	11 080,11	3,13
	2017	3 623	10 351,00	2,85
	2016	3 670	9 503,00	2,56
	2015	2 698	6 159,00	2,30
	2014	3 404	6 973,00	2,00

Sumber : Dinas Pertanian dan Peternakan Kabupaten Bangka Barat

Source : Agriculture and Livestocks Service of Bangka Barat Regency

AGRICULTURE

Tabel 5.1.7 **Luas Panen, Produksi dan Rata-Rata Produksi Padi Sawah per Kecamatan di Kabupaten Bangka Barat, 2018**
Harvested Area, Production and Productivity of Wetland Paddy by District in Bangka Barat Regency, 2018

Kecamatan <i>District</i>	Luas Panen <i>Harvested Area</i> (ha)	Produksi <i>Production</i> (ton)	Produktivitas <i>Productivity</i> (ton/ha)
(1)	(2)	(3)	(4)
Kelapa	831	2 760,58	3,32
Tempilang	295	979,99	3,32
Muntok	0	0	0
Simpang Teritip	44,8	148,83	3,32
Jebus	57	189,35	3,32
Parittiga	0	0	0
Jumlah/Total			
2018	1 227,8	4 078,75	3,32
2017	1 438	4 342,8	3,02
2016	986	2 712,9	2,75
2015	1 233	3 081,0	2,75
2014	1 264	2 907,2	2,30

Sumber : Dinas Pertanian dan Peternakan Kabupaten Bangka Barat
Source : Agriculture and Livestocks Service of Bangka Barat Regency

Tabel 5.1.8 **Luas Panen, Produksi dan Rata-Rata Produksi Padi Ladang per Kecamatan di Kabupaten Bangka Barat, 2018**
Harvested Area, Production and Productivity of Dryland Paddy by District in Bangka Barat Regency, 2018

Kecamatan <i>District</i>	Luas Panen <i>Harvested</i> <i>Area</i> (ha)	Produksi <i>Production</i> (ton)	Produktivitas <i>Productivity</i> (ton/ha)
(1)	(2)	(3)	(4)
Kelapa	756	2286,9	3,02
Tempilang	505	1 527,63	3,02
Muntok	111	335,78	3,02
Simpang Teritip	439	1 326,46	3,02
Jebus	358	1 082,95	3,02
Parittiga	146	441,65	3,02
Jumlah/ <i>Total</i> 2018	2 315	7 001,36	3,02
2017	2 185	6 009,20	2,75
2016	2 648	6 791,60	2,53
2015	1 465	3 073,00	2,10
2014	2 140	4 066,00	1,90

Sumber : Dinas Pertanian dan Peternakan Kabupaten Bangka Barat

Source : Agriculture and Livestocks Service of Bangka Barat Regency

AGRICULTURE

Tabel 5.1.9 **Luas Panen, Produksi dan Rata-Rata Produksi Ketela Pohon per Kecamatan di Kabupaten Bangka Barat, 2018**
Table 5.1.9 Harvested Area, Production and Productivity of Cassava by District in Bangka Barat Regency, 2018

Kecamatan <i>District</i>	Luas Panen <i>Harvested Area (ha)</i>	Produksi <i>Production (ton)</i>	Produktivitas <i>Productivity (ton/ha)</i>	
(1)	(2)	(3)	(4)	
Kelapa	24,00	402,6	16,78	
Tempilang	44,00	738,1	16,78	
Muntok	174,53	2 927,74	16,78	
Simpang Teritip	59,00	989,73	16,78	
Jebus	50,55	847,98	16,78	
Parittiga	138,00	2 314,95	16,78	
Jumlah/ <i>Total</i>	2018	490,08	8 221,09	16,78
	2017	471,00	7 182,00	15,2
	2016	579,00	8 745,00	15,1
	2015	502,00	7 242,00	14,0
	2014	182,00	3 000,00	15,0

Sumber : Dinas Pertanian dan Peternakan Kabupaten Bangka Barat
Source : Agriculture and Livestocks Service of Bangka Barat Regency

Tabel 5.1.10 **Luas Panen, Produksi dan Rata-Rata Produksi Ubi Jalar per Kecamatan di Kabupaten Bangka Barat, 2018**
Harvested Area, Production and Productivity Rate of Sweet Potatoes by District in Bangka Barat Regency, 2018

Kecamatan <i>District</i>	Luas Panen <i>Harvested Area (ha)</i>	Produksi <i>Production (ton)</i>	Produktivitas <i>Productivity (ton/ha)</i>	
(1)	(2)	(3)	(4)	
Kelapa	5,0	44,99	9,0	
Tempilang	6,3	56,69	9,0	
Muntok	13,3	119,76	9,0	
Simpang Teritip	0	0	0	
Jebus	0	0	0	
Parittiga	4,0	35,99	9,0	
Jumlah/ <i>Total</i>	2018	28,6	257,43	9,0
	2017	39,0	321,00	8,2
	2016	25,0	190,00	7,6
	2015	40,0	309,00	7,7
	2014	55,0	125,00	7,7

Sumber : Dinas Pertanian dan Peternakan Kabupaten Bangka Barat
 Source : Agriculture and Livestocks Service of Bangka Barat Regency

AGRICULTURE

Tabel 5.1.11 **Luas Panen, Produksi dan Rata-Rata Produksi Kacang Tanah per Kecamatan di Kabupaten Bangka Barat, 2018**
Harvested Area, Production and Productivity of Peanuts by District in Bangka Barat Regency, 2018

Kecamatan <i>District</i>	Luas Panen <i>Harvested Area (ha)</i>	Produksi <i>Production (ton)</i>	Produktivitas <i>Productivity (ton/ha)</i>	
(1)	(2)	(3)	(4)	
Kelapa	0,0	0,0	0,0	
Tempilang	0,5	0,5	1,1	
Muntok	1,1	1,2	1,1	
Simpang Teritip	0,0	0,0	0,0	
Jebus	0,0	0,0	0,0	
Parittiga	2,0	2,2	1,1	
Jumlah/ <i>Total</i>	2018	3,6	3,9	1,1
	2017	1,0	1,0	1,0
	2016	1,0	1,0	1,0
	2015	2,0	5,0	2,5
	2014	10,0	10,0	0,9

Sumber : Dinas Pertanian dan Peternakan Kabupaten Bangka Barat
Source : Agriculture and Livestocks Service of Bangka Barat Regency

Tabel 5.1.12 **Luas Panen, Produksi dan Rata-Rata Produksi Jagung per Kecamatan di Kabupaten Bangka Barat, 2018**
Harvested Area, Production and Productivity of Maize by District in Bangka Barat Regency, 2018

Kecamatan <i>District</i>	Luas Panen <i>Harvested Area (ha)</i>	Produksi <i>Production (ton)</i>	Produktivitas <i>Productivity (ton/ha)</i>	
(1)	(2)	(3)	(4)	
Kelapa	27	114,35	4,23	
Tempilang	8,9	37,69	4,23	
Muntok	14,3	60,56	4,23	
Simpang Teritip	14	59,29	4,23	
Jebus	20,3	85,76	4,23	
Parittiga	10	42,35	4,23	
Jumlah/ <i>Total</i>	2018	94,5	400,00	4,23
	2017	131	506,00	3,86
	2016	41	142,10	3,49
	2015	52	186,30	3,97
	2014	90	311,80	3,46

Sumber : Dinas Pertanian dan Peternakan Kabupaten Bangka Barat
 Source : Agriculture and Livestocks Service of Bangka Barat Regency

AGRICULTURE

Tabel 5.1.13 **Luas Panen, Produksi dan Rata-Rata Produksi Talas per Kecamatan di Kabupaten Bangka Barat, 2018**
Table 5.1.13 Harvested Area, Production and Productivity of Taro by District in Bangka Barat Regency, 2018

Kecamatan <i>District</i>	Luas Panen <i>Harvested Area (ha)</i>	Produksi <i>Production (ton)</i>	Produktivitas <i>Productivity (ton/ha)</i>
(1)	(2)	(3)	(4)
Kelapa	6	13,00	2,16
Tempilang	1	3,80	5,42
Muntok	25	16,93	0,68
Simpang Teritip	0	0,00	0,00
Jebus	0	0,00	0,00
Parittiga	3	29,5	9,83
Jumlah/ <i>Total</i>	2018	34,26	63,23
	2017	33,00	264,00
	2016	11,00	39,00
	2015	22,00	67,00
	2014	37,00	216,00

Sumber : Dinas Pertanian dan Peternakan Kabupaten Bangka Barat
Source : Agriculture and Livestocks Service of Bangka Barat Regency

Tabel 5.1.14 **Jumlah Kelas Kemampuan Kelompok Tani per Kecamatan di Kabupaten Bangka Barat, 2018**
 Table *Number of Farmer Groups Ability Class by District in Bangka Barat Regency, 2018*

Kecamatan <i>District</i>	Pemula <i>Newest</i>	Lanjutan <i>Continues</i>
(1)	(2)	(3)
Kelapa	264	0
Tempilang	13	0
Muntok	12	12
Simpang Teritip	226	17
Jebus	152	0
Parittiga	103	0
Jumlah/ <i>Total</i> 2018	770	29
2017	999	21
2016	974	31
2015	878	29
2014	838	29

Sumber : Dinas Pertanian dan Peternakan Kabupaten Bangka Barat
 Source : Agriculture and Livestocks Service of Bangka Barat Regency

5.2 HORTIKULTURA/HORTICULTURE

Tabel 5.2.1 **Luas Panen dan Produksi Tanaman Sayuran Semusim Menurut Komoditi dan Kecamatan, 2018**
Harvested Area and Production of Seasonal Vegetables by Commodity and District, 2018

Komoditi <i>Commodity</i>	Kelapa		Tempilang	
	Luas Panen <i>Harvested Area</i> (ha)	Produksi <i>Production</i> (ton)	Luas Panen <i>Harvested Area</i> (ha)	Produksi <i>Production</i> (ton)
(1)	(2)	(3)	(4)	(5)
01. Kacang Panjang/ <i>Yarldlong Bean</i>	1,00	0,4	2,3	2,93
02. Cabe/ <i>Chili</i>	22,83	6,6	7,6	8,05
03. Ketimun/ <i>Cucumber</i>	13,00	2,9	2,3	10,7
04 Sawi/ <i>Collards</i>	0,00	0,0	0,0	0,0
05. Kangkung/ <i>Kangkong</i>	12,00	5,0	0,9	3,9
06. Bayam / <i>Spinach</i>	0,00	0,0	0,1	0,1

Bersambung / *Continued*

Lanjutan Tabel/*Continued Table 5.2.1*

Komoditi <i>Commodity</i>	Muntok		Simpang Teritip	
	Luas Panen <i>Harvested Area</i> (ha)	Produksi <i>Production</i> (ton)	Luas Panen <i>Harvested Area</i> (ha)	Produksi <i>Production</i> (ton)
(1)	(6)	(7)	(8)	(9)
01. Kacang Panjang/ <i>Yardlong Bean</i>	4,83	6,71	0,00	0
02. Cabe/ <i>Chili</i>	13,95	21,86	13,76	7,62
03. Ketimun/ <i>Cucumber</i>	6,77	24,22	6,00	16,90
04. Sawi/ <i>Collards</i>	4,63	47,10	0,00	0,00
05. Kangkung/ <i>Kangkong</i>	10,70	105,96	0,00	0,00
06. Bayam / <i>Spinach</i>	8,93	99,80	0,00	0,00

Bersambung / *Continued*

AGRICULTURE

Lanjutan Tabel/Continued Table 5.2.1

Komoditi Commodity	Jebus		Parittiga	
	Luas Panen Harvested Area (ha)	Produksi Production (ton)	Luas Panen Harvested Area (ha)	Produksi Production (ton)
(1)	(10)	(11)	(12)	(13)
01. Kacang Panjang/ <i>Yarldlong Bean</i>	1,00	2,00	13,00	47,10
02. Cabe/ <i>Chili</i>	4,20	7,08	15,00	60,00
03. Ketimun/ <i>Cucumber</i>	1,25	12,50	7,00	74,00
04 Sawi/ <i>Collards</i>	0,00	0,00	9,00	8,00
05. Kangkung/ <i>Kangkong</i>	0,00	0,00	12,00	11,00
06. Bayam / <i>Spinach</i>	0,00	0,00	1,20	1,00

Sumber : Dinas Pertanian dan Peternakan Kabupaten Bangka Barat
Source : Agriculture and Livestocks Service of Bangka Barat Regency

Tabel
Table 5.2.2

**Jumlah Pohon dan Produksi (Ton) Buah-Buahan
per Kecamatan di Kabupaten Bangka Barat, 2018**
*Harvested Area and Production of Fruits
by District in Bangka Barat Regency, 2018*

Komoditi <i>Commodity</i>	Kelapa		Tempilang	
	Jumlah Pohon <i>Harvest Area</i>	Produksi <i>Production (ton)</i>	Jumlah Pohon <i>Harvest Area</i>	Produksi <i>Production (ton)</i>
(1)	(2)	(3)	(4)	(5)
01. Jeruk / <i>Oranges</i>	0,0	0,0	550,0	2,9
02. Mangga / <i>Mangos</i>	80,0	7,4	560,0	40,7
03. Rambutan / <i>Rambutans</i>	1450,0	26,7	810,0	144,9
04. Durian / <i>Durians</i>	4700,0	238,0	1760,0	5,5
05. Duku / <i>Dukus</i>	680,0	54,4	0,0	0,0
06. Pisang / <i>Bananas</i>	1310,0	10,7	10460,0	107,1
07. Sawo / <i>Sapodillas</i>	0,0	0,0	0,0	0,0

Bersambung / *Continued*

AGRICULTURELanjutan Tabel/*Continued Table 5.2.2*

Komoditi <i>Commodity</i>	Muntok		Simpang Teritip	
	Jumlah Pohon <i>Harvest Area</i>	Produksi <i>Production</i> (ton)	Jumlah Pohon <i>Harvest Area</i>	Produksi <i>Production</i> (ton)
(1)	(6)	(7)	(8)	(9)
01. Jeruk/ <i>Oranges</i>	1 147,0	7,9	0,0	0,0
02. Mangga / <i>Mangos</i>	1 100,0	31,8	160,0	4,5
03. Rambutan / <i>Rambutans</i>	2 000,0	105,4	1 500,0	40,0
04. Durian / <i>Durians</i>	1 660,0	46,3	3 068,0	1 285,0
05. Duku / <i>Dukus</i>	30,0	1,5	1 631,0	410,0
06. Pisang / <i>Bananas</i>	4 930,0	132,3	1 180,0	370,8
07. Sawo / <i>Sapodillas</i>	0,0	0,0	0,0	0,0

Bersambung / *Continued*

Lanjutan Tabel/*Continued Table 5.2.2*

Komoditi <i>Commodity</i>	Jebus		Parittiga	
	Jumlah Pohon <i>Harvest Area</i>	Produksi <i>Production (ton)</i>	Jumlah Pohon <i>Harvest Area</i>	Produksi <i>Production (ton)</i>
(1)	(10)	(11)	(12)	(13)
01. Jeruk/ <i>Oranges</i>	0,0	0,0	0,0	0,0
02. Mangga / <i>Mangos</i>	0,0	0,0	300,0	63,0
03. Rambutan / <i>Rambutans</i>	500,0	40,0	700,0	280,0
04. Durian / <i>Durians</i>	4197,0	23,9	1 500,0	1 100,0
05. Duku / <i>Dukus</i>	298,0	89,0	595,0	310,0
06. Pisang / <i>Bananas</i>	0,0	0,0	1 325,0	647,9
07. Sawo / <i>Sapodillas</i>	0,0	0,0	0,0	0,0

Sumber : Dinas Pertanian dan Peternakan Kabupaten Bangka Barat
 Source : *Agriculture and Livestocks Service of Bangka Barat Regency*

Tabel 5.2.3 **Nama-nama Perusahaan Perkebunan Besar Swasta, Luas Pencadangan, Realisasi, dan Jenis Komoditi di Kabupaten Bangka Barat, 2018**
Name of Large Estate, Reserve Area (Ha), Realization (Ha) and Kind of Commodity in Bangka Barat Regency 2018

	Nama Perusahaan Lokasi <i>Name of Large Estate / Addres</i>	Luas Pencadangan <i>Reserve Area (ha)</i>	Realisasi <i>Realization (ha)</i>	Jenis Komoditas <i>Kind of Commodity</i>
	(1)	(2)	(3)	(4)
1.	PT. Bumi Permai Lestari (Dendang, Kacung, Berang, Ibul)	14 319,08	14 319,08	Kelapa Sawit
2.	Devisi BPL (Leidong West Utara) (Tumbak Petar)	1 389,25	1 389,25	Kelapa Sawit
3.	PT. Sawindo Kencana Indah (Penyampak, Sangku, Tempilang, Buyan Kelumbi, Tanjung Niur, Kota Waringin)	7 331,20	7 331,20	Kelapa Sawit
4.	PT. Gunung Sawit Bina Lestari (Belolaut, Kundi, Mayang)	9 098,90	9 098,90	Kelapa Sawit

Bersambung / *Continued*

Lanjutan Tabel/*Continued Table 5.2.3*

	Nama Perusahaan Lokasi <i>Name of Large Estate / Address</i>	Luas Pencadangan <i>Reserve Area (ha)</i>	Realisasi <i>Realization (ha)</i>	Jenis Komoditas <i>Kind of Commodity</i>
	(1)	(5)	(6)	(7)
5.	PT. Tata Hamparan Eka Persada (Penyampak, Simpang Yul, Kayu arang, Sinar Sari)	4 091,77	4 091,77	Kelapa Sawit
6.	Pt. Swarna Nusa Sentosa (Kapela Group) (Selindung Desa Air Putih)	1 221,62	1 221,62	Kelapa Sawit

Sumber : Dinas Perkebunan dan Kehutanan Kabupaten Bangka Barat
Source : *Estate and Forestry Service of Bangka Barat Regency*

AGRICULTURE

Tabel 5.3.1 **Luas Kawasan Hutan (Ha) di Kabupaten Bangka Barat, 2018**
Table *Forestry Area (Ha) in Bangka Barat Regency, 2018*

Kecamatan <i>District</i>	Areal Penggunaan Lain (APL) <i>Other Use (ha)</i>	Hutan Produksi (HP) <i>Production Forest (ha)</i>
(1)	(2)	(3)
Kelapa	48 221,9	7 030,9
Tempilang	32 473,9	3 613,0
Muntok	19 509,3	9 398,5
Simpang Teritip	41 209,2	28 763,9
Jebus	17 953,5	12 627,2
Parittiga	8 632,8	16 347,6
Jumlah / <i>Total</i> 2018	168 000,8	77 781,4
2017	168 000,8	77 781,4
2016	168 000,8	77 781,4
2015	168 000,8	77 781,4
2014	168 000,8	77 781,4

Bersambung / *Continued*

Lanjutan Tabel/*Continued Table 5.3.1*

Kecamatan <i>District</i>	Hutan Lindung (HL) <i>Protected Forest</i> (ha)	Hutan Konservasi (HK) <i>Conservation Forest</i> (ha)
(1)	(4)	(5)
Kelapa	1 496,3	1 215,5
Tempilang	2 301,9	71,0
Muntok	4 939,3	3 333,1
Simpang Teritip	4 856,5	3 537,7
Jebus	7 894,3	-
Parittiga	7 318,3	-
Jumlah / Total	28 806,9	8 157,5
2018	28 806,9	8 157,5
2017	28 806,9	8 157,5
2016	28 806,9	8 157,5
2015	28 806,9	8 157,5
2014	28 806,9	8 157,5

Sumber : Dinas Perkebunan dan Kehutanan Kabupaten Bangka Barat

Source : Estate and Forestry Service of Bangka Barat Regency

Tabel 5.3.2 **Luas Hutan Kritis (Ha) di Kabupaten Bangka Barat, 2018**
 Table Critical Forest Area (Ha) in Bangka Barat Regency, 2018

Kecamatan District	Potensial Kritis (ha)	Agak Kritis (ha)	Kritis (ha)	Sangat Kritis (ha)
(1)	(2)	(3)	(4)	(5)
Kelapa	48 376,33	11 820,30	255,12	-
Tempilang	35 003,26	4 157,46	1 388,92	9,48
Muntok	13 592,12	16 929,57	3 911,94	1 802,41
Simpang Teritip	44 073,27	18 163,61	1 950,6	2 540,63
Jebus	21 822,91	20 441,07	2 782,65	1 832,99
Parittiga	8 318,58	11 703,88	3 364,69	4 377,25
Jumlah / Total				
2018	171 186,47	83 215,89	13 653,92	10 562,76
2017	171 186,47	83 215,89	13 653,92	10 562,76
2016	171 186,47	83 215,89	13 653,92	10 562,76
2015	171 186,47	83 215,89	13 653,92	10 562,76
2014	171 186,47	83 215,89	13 653,92	10 562,76

Sumber : Dinas Perkebunan dan Kehutanan Provinsi Kep. Bangka Belitung
 Source : Estate and Forestry Service of kepulauan Bangka Belitung Province

Tabel 5.3.3 **Rehabilitasi Hutan dan Penghijauan Menurut Kecamatan di Kabupaten Bangka Barat, 2018**
Forest Rehabilitation and Reforestation by District in Bangka Barat Regency, 2018

Kecamatan <i>District</i>	Penghijauan di Luar Kawasan Reboisasi di dalam Kawasan Hutan (ha)		
	(1)	(2)	(3)
Kelapa	48 376,33	11 820,30	
Tempilang	35 003,26	4 157,46	
Muntok	13 592,12	16 929,57	
Simpang Teritip	44 073,27	18 163,61	
Jebus	21 822,91	20 441,07	
Parittiga	8 318,58	11 703,88	
Jumlah / <i>Total</i> 2018	171 186,47	83 215,89	
2017	171 186,47	83 215,89	
2016	171 186,47	83 215,89	
2015	171 186,47	83 215,89	
2014	171 186,47	83 215,89	

Sumber : Dinas Perkebunan dan Kehutanan Provinsi Kep. Bangka Belitung
 Source : Estate and Forestry Service of kepulauan Bangka Belitung Province

AGRICULTURE

Tabel 5.4.1 **Populasi Ternak Besar Menurut Jenis Ternak per Kecamatan di Kabupaten Bangka Barat (ekor), 2018**
Table Livestock Population by Kinds of Livestock by District in Bangka Barat Regency, 2018

Kecamatan <i>District</i>	Sapi <i>Cow</i>	Kambing <i>Goat</i>	Kerbau <i>Buffalo</i>	Babi <i>Pig</i>
(1)	(2)	(3)	(4)	(5)
Kelapa	251	12	...	13
Tempilang	86	44	...	56
Muntok	800	224	...	75
Simpang Teritip	34	14	...	66
Jebus	164	12	...	59
Parittiga	295	86	...	200
Jumlah / <i>Total</i> 2018	1 630	392	-	469
2017	1 670	349	3	424
2016	1 572	287	-	450
2015	1 551	274	1	855
2014	1578	250	2	890

Sumber : Dinas Pertanian dan Peternakan Kabupaten Bangka Barat
Source : Agriculture and Livestocks Service of Bangka Barat Regency

Tabel 5.4.2 **Produksi Daging Ternak Besar per Kecamatan di Kabupaten Bangka Barat (kg), 2018**
Quantity of Livestock Production by District in Bangka Barat Regency, 2018

Kecamatan <i>District</i>	Sapi <i>Cow</i>	Kambing <i>Goat</i>	Kerbau <i>Buffalo</i>	Babi <i>Pig</i>
(1)	(2)	(3)	(4)	(5)
Kelapa	11 893	3 390
Tempilang	8 527	1 303
Muntok	151 919	2 947	...	17 716
Simpang Teritip	4 488	1 973	...	369
Jebus	9 200	949	...	656
Parittiga	65 076	1 973	...	7 997
Jumlah / <i>Total</i> 2018	251 104	12 536	-	26 739
2017	215 873	11 916	-	13 866
2016	145 860	4 086	-	11 154
2015	189 615	8 284	-	7 764
2014	294 937	7 932	221	28 584

Sumber : Dinas Pertanian dan Peternakan Kabupaten Bangka Barat

Source : Agriculture and Livestocks Service of Bangka Barat Regency

AGRICULTURE

Tabel 5.4.3 **Jumlah Pemasukan Ternak Besar Menurut Jenis Ternak per Kecamatan di Kabupaten Bangka Barat (ekor), 2018**
Table *Number of Livestock Incoming by Kinds of Livestock by District in Bangka Barat Regency, 2018*

Kecamatan <i>District</i>	Sapi <i>Cow</i>	Kambing <i>Goat</i>	Kerbau <i>Buffalo</i>	Babi <i>Pig</i>
(1)	(2)	(3)	(4)	(5)
Kelapa	72	...	381	...
Tempilang	43	...	121	...
Muntok	724	...	349	387
Simpang Teritip	43	...	206	11
Jebus	91	...	183	-
Parittiga	640	...	410	195
Jumlah / <i>Total</i> 2018	1 613	-	1 650	593
2017	1 310	3	1 842	126
2016	1 160	-	757	199
2015	1 406	-	478	42
2014	1 435	1	657	529

Sumber : Dinas Pertanian dan Peternakan Kabupaten Bangka Barat

Source : Agriculture and Livestocks Service of Bangka Barat Regency

Tabel 5.4.4 **Jumlah Pengeluaran Ternak Besar Menurut Jenis Ternak per Kecamatan di Kabupaten Bangka Barat, 2018**
Number of Livestock Expenditure by Kinds of Livestock by District in Bangka Barat Regency, 2018

Kecamatan <i>District</i>	Sapi <i>Cow</i>	Kambing <i>Goat</i>	Kerbau <i>Buffalo</i>	Babi <i>Pig</i>
(1)	(2)	(3)	(4)	(5)
Kelapa	55	143	-	25
Tempilang	41	19	3	-
Muntok	155	130	-	5
Simpang Teritip	12	45	-	-
Jebus	37	104	-	-
Parittiga	368	204	-	-
Jumlah / <i>Total</i> 2018	668	645	3	30
2017	506	886	-	5
2016	588	423	1	441
2015	782	121	-	76
2014	68	57	-	388

Sumber : Dinas Pertanian dan Peternakan Kabupaten Bangka Barat

Source : Agriculture and Livestocks Service of Bangka Barat Regency

AGRICULTURE

Tabel 5.4.5 **Populasi Unggas Menurut Kecamatan di Kabupaten Bangka Barat (ekor), 2018**
Poultrys Population by District in Bangka Barat Regency (head), 2018

Kecamatan <i>District</i>	Ayam Petelur <i>Egg Layer</i>	Ayam Pedaging <i>Broiler</i>	Ayam Kampung (Ayam Buras) <i>Local Chicken</i>	Itik <i>Duck</i>
(1)	(2)	(3)	(4)	(5)
Kelapa	-	-	18 253	1 682
Tempilang	-	-	19 894	2 178
Muntok	-	-	34 918	457
Simpang Teritip	-	-	33 520	1 866
Jebus	8 502	-	20 261	1 428
Parittiga	-	-	39 259	376
Jumlah / <i>Total</i>				
2018	8 502	-	166 105	7 987
2017	14 751	5 560	148 771	8 514
2016	6 181	386 901	142 409	6 293
2015	510	254 412	168 243	2 569
2014	-	296 216	146 735	1 619

Sumber : Dinas Pertanian dan Peternakan Kabupaten Bangka Barat

Source : Agriculture and Livestocks Service of Bangka Barat Regency

Tabel 5.4.6 **Produksi Daging Ternak Unggas Menurut Kecamatan di Kabupaten Bangka Barat (kg), 2018**
Quantity of Poultry Production (Meat) by District in Bangka Barat Regency (kg), 2018

Kecamatan <i>District</i>	Ayam Petelur <i>Egg Layer</i>	Ayam Pedaging <i>Broiler</i>	Ayam Kampung (Ayam Buras) <i>Local Chicken</i>	Itik <i>Duck</i>
(1)	(2)	(3)	(4)	(5)
Kelapa	26 984	328 486	7 576	983
Tempilang	-	92 919	4 392	647
Muntok	2 440	215 138	6 536	132
Simpang Teritip	-	36 538	6 443	383
Jebus	684	138 975	5 462	422
Parittiga	2 619	31 460	8 668	177
Jumlah / <i>Total</i> 2018	32 728	843 516	39 077	3 743
2017	20 583	659 734	41 746	2 158
2016	13 036	272 958	37 918	1 494
2015	436	480 404	28 265	474
2014	-	645 556	81 256	4 194

Sumber : Dinas Pertanian dan Peternakan Kabupaten Bangka Barat
 Source : Agriculture and Livestocks Service of Bangka Barat Regency

AGRICULTURE

Tabel 5.4.7 **Jumlah Produksi Telur Ayam Kampung, Ayam Ras dan Itik per Kecamatan di Kabupaten Bangka Barat, 2018**
Table *Number of Egg Production by Kind of Chicken and District in Bangka Barat Regency, 2018*

Kecamatan <i>District</i>	Ayam Kampung <i>(Butir)</i>	Ayam Ras <i>Boiler (Kg)</i>	Itik <i>Duck (Kg)</i>
(1)	(2)	(3)	(4)
Kelapa	599 020	0	57 250
Tempilang	376 198	0	24 507
Muntok	214 237	0	24 771
Simpang Teritip	272 810	0	16 075
Jebus	200 759	0	116 344
Parittiga	721 788	0	27 011
Jumlah / <i>Total</i>			
2018	2 384 811	0	265 958
2017	2 835 846	0	201 461
2016	86 586	0	5 190
2015
2014

Sumber : Dinas Pertanian dan Peternakan Kabupaten Bangka Barat
Source : Agriculture and Livestocks Service of Bangka Barat Regency

Tabel 5.4.8 **Jumlah Pemasukan Ternak Unggas per Kecamatan di Kabupaten Bangka Barat, 2018**
Number of Poultrys Incoming by District in Bangka Barat Regency, 2018

Kecamatan <i>District</i>	Ayam Kampung (Ekor)	Ayam Ras <i>Boiler</i> (Ekor)	Itik <i>Duck</i> (Ekor)
(1)	(2)	(3)	(4)
Kelapa	7 576	328 486	983
Tempilang	4 392	92 919	647
Muntok	6 536	215 138	132
Simpang Teritip	6 443	36 538	383
Jebus	5 462	138 975	422
Parittiga	8 668	31 460	177
Jumlah / <i>Total</i>			
2018	39 077	843 516	3 743
2017	41 746	659 734	2 158
2016	37 918	272 958	1 494
2015	28 265	480 404	474
2014	81 256	645 556	4 194

Sumber : Dinas Pertanian dan Peternakan Kabupaten Bangka Barat
Source : Agriculture and Livestocks Service of Bangka Barat Regency

AGRICULTURE

Tabel 5.5.1 **Jumlah Produksi Ikan Laut dan Nilai Penangkapan Ikan per Kecamatan di Kabupaten Bangka Barat, 2018**
Number of Sea Fish Production and Value by District in Bangka Barat Regency, 2018

Kecamatan District	Produksi Production (ton)	Nilai Tangkapan Value of Fishing (ribu rp/thousand rp)
(1)	(2)	(3)
Kelapa	1 249,87	48 622 320
Tempilang	2 640,54	107 636 950
Muntok	4 172,10	148 320 960
Simpang Teritip	3 872,56	123 964 770
Jebus	1 259,89	49 412 290
Parittiga	1 783,70	69 839 790
Jumlah / Total 2018	14 978,66	547 851 080
2017	12 756,55	448 802 650
2016	12 973,50	239 730 422
2015	14 113,51	287 000 295
2014	12 653,08	433 569 500

Sumber : Dinas Kelautan dan Perikanan Kabupaten Bangka Barat
Source : Sea and Fisheries Service of Bangka Barat Regency

Tabel 5.5.2 **Jumlah Rumah Tangga Perikanan Tangkap, Budidaya, Pengolahan, dan Pengumpul per Kecamatan di Kabupaten Bangka Barat, 2018**
Number of Fisherman, Cultivation, Processing and Collector House Holds by District in Bangka Barat Regency, 2018

Kecamatan <i>District</i>	Tangkapan <i>Fisherman</i>	Budidaya <i>Cultivation</i>	Pengolahan <i>Processing</i>	Pengumpul <i>Collector</i>	Jumlah <i>Total</i>
(1)	(2)	(3)	(4)	(5)	(6)
Kelapa	381	53	7	13	454
Tempilang	421	75	114	4	614
Muntok	1 264	184	169	9	1 626
Simpang Teritip	903	10	209	4	1 126
Jebus	326	50	12	0	388
Parittiga	783	82	24	5	894
Jumlah / Total					
2018	4 078	454	534	35	2 902
2017	3 596	179	2 949
2016	3 596	111	2 493
2015	2 492	344	543	35	...
2014	2 559	386	403	20	...

Sumber : Dinas Kelautan dan Perikanan Kabupaten Bangka Barat

Source : Sea and Fisheries Service of Bangka Barat Regency

AGRICULTURE

Tabel 5.5.3 **Jumlah Sarana Perahu/Kapal Penangkap Ikan Laut dan Jumlah Nelayan per Kecamatan di Kabupaten Bangka Barat, 2018**
Number of Boat/Ship and Number of Fisherman by District in Bangka Barat Regency, 2018

Kecamatan <i>District</i>	Kapal Motor (KM) Boat (unit)				Jumlah
	< 5 GT	5-10 GT	10-20 GT	20-30 GT	
(1)	(2)	(3)	(4)	(5)	(6)
Kelapa	10	-	-	-	10
Tempilang	343	31	-	-	374
Muntok	175	11	-	-	186
Simpang Teritip	245	9	-	-	254
Jebus	91	-	-	-	91
Parittiga	100	3	-	-	103
Jumlah / <i>Total</i> 2018	964	54	-	-	1 018
2017	964	-	-	-	-
2016	964	-	-	-	-
2015	716	-	-	-	716
2014	834	-	-	-	834

Bersambung / *Continued*

Lanjutan Tabel/*Continued Table 5.5.3*

Kecamatan <i>District</i>	Perahu Tanpa Motor (PTM) <i>Boat Without Motor</i>	Motor Tempel (MT) <i>Patch Boat</i>	Jumlah Sarana <i>Total of Boat</i>
(1)	(7)	(8)	(9)
Kelapa	95	300	405
Tempilang	114	287	775
Muntok	107	335	628
Simpang Teritip	89	348	691
Jebus	73	302	466
Parittiga	106	366	575
Jumlah / <i>Total</i> 2018	584	1 938	3 540
2017	132	1 296	2 569
2016	256	928	2 568
2015	726	928	2 370
2014	533	1 421	2 788

Sumbe : Dinas Kelautan dan Perikanan Kabupaten Bangka Barat

Source : Sea and Fisheries Service of Bangka Barat Regency

Produksi Bijih Timah

Ore tin production



Pada tahun 2018 produksi Bijih Timah di Bangka Barat adalah **9700,90 metrik ton**. Adapun produksi terbesar terjadi pada **Bulan Agustus 2018** dengan produksi Bijih Timah seberat **1055,26 metrik ton**.

Ore Tin Production in 2018 is 9700.90 metric ton

Adapun pada sisi pengguna industri di Bangka Barat dapat diambil ringkasan sebagai berikut

Summary of Industrial Facility Users

Water Supply Users

Jumlah Pengguna PDAM

1567 Pengguna
Users

Electric Users

Jumlah Pengguna PLN

1124 Pengguna
Users

Small and Medium Industries

Industri Kecil dan Menengah

14 Industri
Industries



PENJELASAN TEKNIS

TECHNICAL NOTES

1. Pengumpulan data industri besar dan sedang dilakukan melalui Survei Industri Besar dan Sedang yang dilaksanakan setiap tahun secara lengkap (sensus) sejak tahun 1975. Survei Industri Besar dan Sedang mencakup semua perusahaan industri yang mempunyai tenaga kerja 2- orang atau lebih dengan menggunakan kuesioner II A.
 2. Klasifikasi industri yang digunakan dalam survei ini berdasar kepada Klasifikasi Baku Lapangan Usaha Indonesia (KBLI). KBLI adalah klasifikasi lapangan usaha yang berdasar kepada International Standard Industrial Classification of All Economic Activities (ISIC) revisi 4 yang telah disesuaikan dengan kondisi Indonesia.
 3. Industri manufaktur adalah suatu kegiatan ekonomi yang melakukan kegiatan mengubah suatu barang dasar secara mekanis kimia atau dengan tangan sehingga menjadi barang jadi/setengah jadi dan atau barang yang kurang nilainya menjadi barang yang lebih tinggi nilainya dan sifatnya lebih dekat kepada pemakai akhir. Termasuk dalam kegiatan ini adalah jasa industri dan pekerjaan perakitan.
 4. Perusahaan atau usaha industri adalah suatu unit (kesatuan)
1. *Data collection of large and medium scale manufacturing is conducted through The Large and Medium Manufacturing Establishment Survey that has been done annually for all industries (census) since 1975. Large and Medium Manufacturing Establishment Survey covers all manufactures/industries with 2- workers or more by questionnaire II A.*
 2. *The industrial clasification adopted in this survey refers to the Klasifikasi Baku Lapangan Usaha Indonesia (KBLI). KBLI is classification of economic activities based on the International Standard Industrial Classification of All Economic Activities (ISIC rev 4) that has been modified according to the local condition in Indonesia.*
 3. *anufacturing industry is defined as an economic activity processing basic goods mechanically chemicals or manually into final or intermediate goods. It is also defined as processing of lower value goods into higher value goods as final or intermediate products. The activities also include services for manufacturing and assembling.*
 4. *A manufacturing establishment is defined as a production unit en-*

usaha yang melakukan kegiatan ekonomi bertujuan menghasilkan barang atau jasa terletak pada suatu bangunan atau lokasi tertentu dan mempunyai catatan administrasi tersendiri mengenai produksi dan struktur biaya serta ada seorang atau lebih yang bertanggung jawab atas usaha tersebut.

5. Industri manufaktur dikelompokkan ke dalam 4 golongan berdasarkan banyaknya pekerja yaitu: industri besar (1-- orang pekerja atau lebih) industri sedang/menengah (2--99 orang pekerja) industri kecil (5--19 orang pekerja) dan industri mikro (1--4 orang pekerja).

6. Pelanggan adalah individu atau kelompok baik rumah tangga perusahaan atau institusi non profit yang membeli air bersih dari perusahaan air bersih.

7. Air disalurkan adalah volume air bersih dari perusahaan air bersih

gaged in economic activity producing goods or services located in a building or in a certain location keeping a business record concerning the production and cost structure and having a person or more that are responsible to those activities.

5. *Manufacturing industries are categorized into four groups based on the number of employees: large scale manufacturing (1-- employees or more) medium scale manufacturing (2--99 employees) small scale manufacturing (5--19 employees) and micro industry (1--4 employees).*

6. *Customers are individuals or groups whether household company or non-profit institutions that buy water supply from water supply establishment.*

7. *Distributed water is the volume of water supply from water supply establishment.*

ULASAN	DESCRIPTION
<p>6.1 Industri</p> <p>Seperti halnya pada pembangunan sebelumnya, pembangunan sektor industri diharapkan dapat menjadi penggerak utama ekonomi yang efisien, berdaya saing tinggi, mempunyai struktur yang kukuh, dapat memproduksi barang-barang bermutu, bernilai tambah tinggi dan padat karya yang membutuhkan keterampilan.</p> <p>Pada tahun 2018 Kabupaten Bangka Barat didominasi oleh industri kecil-formal yaitu sebanyak 2.610 unit usaha yang tersebar di seluruh Kecamatan, terbanyak di Kecamatan Kelapa dengan 601 unit usaha.</p>	<p>6.1 Manufacturing</p> <p><i>As in previous development, industrial sector development supposed to be efficient economy principal activator, highly competitive, steady structure, can produce certifiable goods, highly value adds and labour intensive that skill needed.</i></p> <p><i>In 2018 the quantity of industry in Bangka Barat Regency is still dominated by small-formal industry as 2.610 establishment unit in all District, most of units in Kelapa District (601 units).</i></p>
<p>6.2 Pertambangan dan Penggalian</p> <p>Bangka Barat merupakan daerah yang potensial di bidang pertambangan, karena terdapat banyak tanah yang mengandung mineral bijih timah dan bahan galian yang tersebar secara merata, yaitu kaolin. Kaolin ini merupakan bahan galian golongan C yang sebagian besar diusahakan dan dieksploitasi oleh masyarakat Bangka Barat.</p> <p>Bahan galian yang paling banyak dieksploitasi selama ini dan telah banyak diusahakan secara besar-besaran adalah timah yang pengelolaannya selain oleh pemerintah juga dilakukan oleh penduduk setempat dan swasta dengan jumlah terbatas.</p>	<p>6.2 Mining</p> <p><i>Bangka Barat is a potential region in mining field, because there are many lands which countain tin ore and mining mineral ovenly spread over the land i.e kaolin. Kaolin is categorized as c group which the greater part was cultivated and exploited by Bangka Barat people.</i></p> <p><i>Tin was the most exploited mineral that managed by government and also local citizens and private with limited number.</i></p>

Pada tahun 2018, produksi bijih timah dan logam timah di Kabupaten Bangka Barat mengalami kenaikan. Untuk produksi bijih timah sebesar 7.614,83 Ton dan logam timah sebesar 9700,90 M Ton. Produksi bijih timah dan logam timah terbanyak berasal dari kecamatan Jebus.

6.3 Listrik dan Air Minum

PLN Ranting Muntok tahun 2018 mengelola pembangkit listrik dengan daya terpasang sebanyak 77.448.100 KW. Jumlah pembangkit listrik yang ada adalah sebanyak 24 unit dengan jumlah produksi listrik yang dihasilkan sebesar 100.593.926 KWH.

Pada tahun 2018, jumlah pelanggan listrik adalah 60.594 pelanggan yang terdiri dari:

- Rumah Tangga = 56.859 pelanggan
 - Industri = 37 pelanggan
 - Dinas/Instansi = 353 pelanggan
 - Usaha dan = 2.285 pelanggan
- Lainnya

Air Minum dikelola oleh Perusahaan Daerah Air Minum (PDAM) Kabupaten Bangka Barat. Pada tahun 2018, jumlah air minum yang telah disalurkan PDAM Kabupaten Bangka Barat sebanyak 811.108 M³.

In 2018, tin ore and tin medal production in Bangka Barat Regency has increased. Tin ore production about 7.614,83 Ton and tin metal production about 9.700,90 Metric Ton. The largest tin ore and tin metal production from Jebus district.

6.3 Electricity and Drinking Water

State electricity company (PLN) of Kabupaten Bangka Barat in year 2018 supplied of electricity about the power installed 27.103 kilowatt. The number of the electricity generator are 24 units with total electricity production reached up to 88.812.264 KWH.

In 2018 the number of consumer of electricity are as much as 60.594 customers which is consisted of :

- *Household = 56.859 consumer*
- *Industry = 37 consumer*
- *Government = 353 consumer*
- *Bussiness and = 2.285 others consumer*

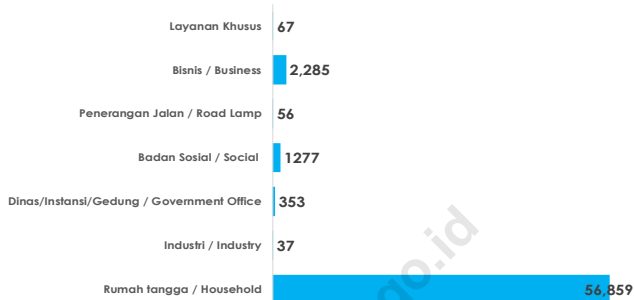
The drinking water is managed Drinking Water Company Region Tirta Bangka Barat. In 2018, quantity of water is channeled by PDAM of Bangka Barat Regency about 811.108 M³.

Jumlah pelanggan air minum di Kabupaten Bangka Barat pada tahun 2018 terdiri dari 46 pelanggan, badan sosial sebanyak 48 pelanggan, rumah tangga sebanyak 4.036 pelanggan, instansi pemerintah sebanyak 36 pelanggan, dan niaga kecil 28 pelanggan.

Number of customers in Bangka Barat Regency which consist of general social about 46 customers, special social about 48 customers, households about 4.036 customers, government about 36 customers, and small industry about 28 customers

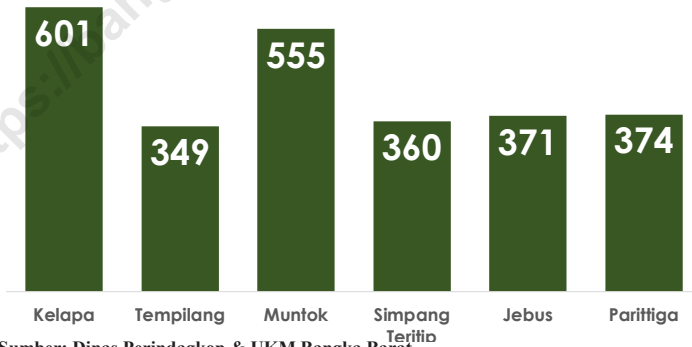
<https://bangkabaratkab.bps.go.id>

Gambar/Figure 6.1
Jumlah Pelanggan Listrik PLN, 2018
Number of PLN's Customer, 2018



Sumber: PLN (Persero) Wilayah Kepulauan Bangka Belitung
 Source: State Electrical Company Service of Kepulauan Bangka Belitung

Gambar/Figure 6.2
Jumlah Industri Kecil-Formal Menurut Kecamatan, 2018
Number of Small-Formal Industry, 2018



Sumber: Dinas Perindagkop & UKM Bangka Barat
 Source: Industry and Trade, cooperative, Small and Middle Industry Service of Bangka Barat Regency

Tabel 6.1.1 **Jumlah Industri Besar, Sedang, dan Industri Kecil Formal Menu-
rut Kecamatan, 2018**
*Number of Large, Medium, and Small-Formal Industry
by District in Bangka Barat Regency, 2018*

Kecamatan <i>District</i>	Besar <i>Large Industry</i>	Sedang <i>Medium Industry</i>	Kecil Formal <i>Small-Formal Industry</i>
(1)	(2)	(3)	(4)
Kelapa	2	0	601
Tempilang	1	0	349
Muntok	2	1	555
Simpang Teritip	0	0	360
Jebus	0	0	371
Parittiga	0	1	374
Jumlah / Total	2018	5	2 610
	2017	2	2 459
	2016	3	2 289
	2015	5	2 028
	2014	5	1 687

Sumber: Dinas Perindagkop & UKM Bangka Barat

Source: Industry and Trade, cooperative, Small and Middle Industry Service of Bangka Barat Regency

MANUFACTURING INDUSTRY, MINING AND ELECTRICITY

Tabel 6.2.1 **Produksi Bijih dan Logam Timah (metric ton) per Kecamatan, 2018**
 Table *Production of Tin- Ore and Metal (metric ton) by District, 2018*

Bulan <i>District</i>	Logam Timah <i>Tin Medal</i>	Bijih Timah <i>Tin Ore</i>
(1)	(2)	(3)
Januari / <i>January</i>	374,25	285,80
Februari / <i>February</i>	213,49	193,16
Maret / <i>March</i>	369,40	517,31
April / <i>April</i>	834,51	961,55
Mei / <i>May</i>	788,59	1.122,94
Juni / <i>June</i>	765,57	1.110,85
Juli / <i>July</i>	812,50	1.013,73
Agustus / <i>August</i>	1.055,26	1.239,99
September / <i>September</i>	943,37	1.119,33
Oktober / <i>October</i>	675,69	1.321,84
November / <i>November</i>	350,33	556,26
Desember / <i>December</i>	431,87	258,14
Jumlah / <i>Total</i>		
	2018	9 700,90
	2017	...
	2016	15 339,27
	2015	19 065,00
	2014	16 431,98

Sumber: PT. Tambang Timah
 Source: *Timah Ltd*

Tabel 6.3.1 **Jumlah Pembangkit, Pelanggan, Daya Terpasang, dan Produksi Listrik oleh PLN Ranting Muntok, 2018**
Number of Generator, Costumers, Installed Capacity, and Production by State Electrical Company in Muntok, 2018

Uraian <i>Description</i>	Satuan <i>Units</i>	Jumlah <i>Total</i>
(1)	(2)	(3)
1 Jumlah Pembangkit / <i>Number of Generators</i>	unit	24
2 Jumlah Pelanggan / <i>Number of Consumers</i>	pelanggan/customer	60.934
a. Rumah tangga / <i>Household</i>	pelanggan/customer	56.859
b. Industri / <i>Industry</i>	pelanggan/customer	37
c. Dinas/Instansi/Gedung / <i>Government Office</i>	pelanggan/customer	353
d. Badan Sosial / <i>Social</i>	pelanggan/customer	1277
e. Penerangan Jalan / <i>Road Lamp</i>	pelanggan/customer	56
f. Bisnis / <i>Business</i>	pelanggan/customer	2.285
g. Layanan Khusus (L)	pelanggan/customer	67
3 Banyaknya Daya Terpasang / <i>Installed Capacity</i>	KW	77.448.100 VA
4 Jumlah Produksi / <i>Number of Production</i>	KWh	100.593.926

Sumber: PLN (Persero) Wilayah Kepulauan Bangka Belitung

Source: State Electrical Company Service of Kepulauan Bangka Belitung

MANUFACTURING INDUSTRY, MINING AND ELECTRICITY

Tabel 6.3.2 **Jumlah Produksi Listrik PLN (KWH)
di Kabupaten Bangka Barat, 2018**
*Number of PLN's Electricity Production (KWH)
in Bangka Barat Regency, 2018*

Kecamatan <i>District</i>	Produksi <i>Production</i>
(1)	(2)
Kelapa	...
Tempilang	...
Muntok	107.802.273 kwh
Simpang Teritip	...
Jebus	...
Parittiga	...
Jumlah / <i>Total</i>	2018 107.802.273 kwh

Sumber: PLN (Persero) Wilayah Kepulauan Bangka Belitung

Source: State Electrical Company Branch of Kepulauan Bangka Belitung

Tabel 6.3.3 **Jumlah Pembangkit dan Daya Terpasang pada PLN Menurut Kabupaten/Kota, 2018**
Number of Generator and Installed Capacity of State Electricity Company by Regency/City, 2018

Lokasi/Location	Jumlah Pembangkit Number of generator (unit/units)	Daya Terpasang Installed Capacity (kw)
(1)	(2)	(3)
Kelapa	-	-
Tempilang	-	-
Muntok	1	8,9 kw
Simpang Teritip	-	-
Jebus	-	-
Parittiga	-	-
Jumlah / Total 2018	1	8,9 kw
2017	1	8,9 kw
2016	1	8,9 kw
2015	1	8,9 kw
2014	1	8,9 kw

Sumber: PLN (Persero) Wilayah Kepulauan Bangka Belitung
 Source: State Electrical Company Service of Kepulauan Bangka Belitung

MANUFACTURING INDUSTRY, MINING AND ELECTRICITY

Tabel 6.4.1 Jumlah Pelanggan dan Air Minum yang Dibeli Menurut Kategori Pelanggan di Kabupaten Bangka Barat, 2018
Number of Customer and Number of Water Supply by Customer Types in Bangka Barat Regency, 2018

Kategori Pelanggan <i>Categorized of Customer</i>	Jumlah Pelanggan <i>Number of Customer</i>	Air Minum yang Disalurkan <i>Supply of Drinking Water (m³)</i>
(1)	(2)	(3)
1.Rumah Tangga <i>Household</i>	4036	747 113
2.Hotel/Obyek Pariwisata <i>Hotel/Tourism Object</i>
3.Badan Sosial dan Rumah <i>Social Institution and Hospital</i>	48	12 098
4.Sarana Umum <i>Public Facility</i>		3 515
5.Perusahaan Pertokoan dan Industri <i>Company Store and Industry</i>	46	14 277
6.Instansi Pemerintah <i>Government Authority</i>	80	34 105
7.Pelabuhan <i>Anchorage</i>
8.Mobil Tangki <i>Tank Car</i>
9.Susut/Hilang Dalam <i>Shrinkage</i>
Jumlah / Total	2018	811 108
	2017	785 714
	2016	573 498
	2015	566 702
	2014	436 364

Sumber: PDAM Kabupaten Bangka Barat

Source: Water Supply Company of Bangka Barat

Tabel 6.4.2 **Jumlah Air Minum yang Dibeli (m³) per Bulan Operasi di Kabupaten Bangka Barat, 2018**
Number of Water Supply (m³) by Month Operation in Bangka Barat Regency, 2018

Bulan Month	Muntok	Parittiga	Tempilang
(1)	(2)	(3)	(4)
Januari / January	53 279	10 187	...
Februari / February	55 811	10 291	...
Maret / March	47 624	10 194	...
April / April	51 635	11 373	...
Mei / May	57 244	10 142	...
Juni / June	59 909	10 353	...
Juli / July	57 156	9 818	...
Agustus / August	68 433	10 104	...
September / September	64 942	11 568	...
Oktober / October	55 831	9 638	2 257
November / November	56 484	10 398	2 682
Desember / December	51 835	9 285	2 631
Jumlah / Total	680 183	123 355	7 570
2018	728 965	128 493	...
2016	642 696	111 408	...
2015	756 124	114 845	...
2014	650 684	157 868	...

Sumber: PDAM Kabupaten Bangka Barat

Source: Water Supply Company of Bangka Barat

PERDAGANGAN

TRADES

The Numbers of Coop

Jumlah Koperasi

Jumlah Koperasi yang dimiliki oleh Bangka Barat adalah sebanyak **100 koperasi**. Koperasi dengan klasifikasi BUK adalah koperasi penyumbang terbesar dari jumlah koperasi yang ada.

There are 100 coops in Bangka Barat.



JUMLAH

BANYAKNYA PERUSAHAAN YANG ADA DI KABUPATEN BANGKA BARAT

The Number of Companies in Bangka Barat



PENJELASAN TEKNIS	TECHNICAL NOTES
<p>1. Sistem pencatatan Statistik Ekspor dan Impor adalah “General Trade” dengan wilayah pencatatan meliputi seluruh wilayah kepabeanan Indonesia.</p>	<p>1. <i>The recording of export and import statistics is based on General Trade System covering all Indonesian customs areas.</i></p>
<p>2. Pengesahan dokumen kepabeanan ekspor dan impor dilakukan oleh Bea dan Cukai berdasarkan Peretujuan Muat/Bongkar Barang.</p>	<p>2. <i>The legalization of customs export and import documents is conducted by the Customs and Excise Office.</i></p>
<p>3. Data ekspor berasal dari dokumen kepabeanan BC 3.0 atau yang disebut dokumen Pemberitahuan Ekspor Barang (PEB) yang diisi oleh eksportir.</p>	<p>3. <i>The export data are compiled based on customs export documents BC 3.0 or known as Export Declarations (PEB) filled by exporters.</i></p>
<p>4. Data impor berasal dari dokumen kepabeanan BC 2.0 atau yang disebut dokumen Pemberitahuan Impor Barang (PIB) Pemberitahuan Impor Barang Khusus (PIBK) Pemberitahuan Pabean Free Trade Zone (PPFTZ) dan dokumen kepabeanan BC 2.3 yang mencatat impor barang dari Luar Negeri ke Kawasan Berikat.</p>	<p>4. <i>The import data are compiled based on customs import documents BC 2.0 or known as Import Declarations Form (PIB) Import Declarations Form for Special Commodity (PIBK) Customs Declaration Form for Free Trade Zone (PPFTZ) and customs import documents BC 2.3 which records import goods from foreign country to Bounded Zones Area.</i></p>
<p>5. Barang-barang yang dikirim ke luar negeri untuk diolah dicatat sebagai ekspor sedangkan hasil olahan yang dikembalikan ke Indonesia dicatat sebagai impor.</p>	<p>5. <i>Goods send abroad for processing purposes are recorded as export while its product sent to Indonesia are recorded as import.</i></p>
<p>6. Barang-barang luar negeri yang diolah di dalam negeri dicatat sebagai barang impor meskipun barang</p>	<p>6. <i>Foreign goods processed in Indonesia are still recorded as imports although the products will be sent</i></p>

olahan tersebut akan kembali ke luar negeri.

to abroad.

7. Barang-barang yang tidak dicakup dalam pencatatan:

- a. Pakaian dan barang-barang perhiasan penumpang.
- b. Barang-barang bawaan penumpang dari/ke luar negeri untuk dipakai sendiri kecuali lemari es pesawat televisi dan sebagainya.
- c. Barang-barang untuk keperluan perwakilan kedutaan suatu negara.
- d. Barang-barang ekspedisi dan ekshibisi atau pameran.
- e. Barang-barang untuk militer yang diimpor langsung oleh angkatan bersenjata
- f. Pembungkus/peti kemas untuk diisi kembali.
- g. Uang dan surat-surat berharga.
- h. Barang-barang contoh

7. *The following goods are not included in the statistics:*

- a. *Clothings and passengers' jewelry.*
- b. *Luggage of passengers for own use except refrigerators television sets etc.*
- c. *Goods imported/exported for the use of foreign representative countries/embassies.*
- d. *Goods for expeditions and shows or exhibitions.*
- e. *Military goods directly imported by the Armed Forces.*
- f. *Packings/containers to be refilled.*
- g. *Bank notes and securities*
- h. *Sample goods*

8. Sistem pengolahan dokumen impor/ekspor Indonesia adalah sistem "Carry Over" yaitu dokumen ditunggu selama satu bulan setelah bulan berjalan sedangkan dokumen-dokumen yang terlambat akan diolah pada bulan berikutnya. Dengan demikian dokumen bulan-bulan sebelumnya yang terlambat diterima dan masuk pada bulan berjalan diperlakukan sebagai dokumen bulan pengolahan.

8. *The carry-over system is used in processing Indonesian export and import documents. Documents are processed one month after the current month while those received later will be processed for the succeeding month. This means previous documents received in the current month will be treated as processed documents.*

-
-
- | | |
|---|---|
| 9. Pelabuhan Muat adalah pelabuhan darimana barang diangkut ke luar negeri atau diekspor | 9. <i>Port of loading is port where the goods are transported out of the country or exported.</i> |
| 10. Negara tujuan adalah negara tujuan akhir yang diketahui untuk barang ekspor yang dikirim ke luar negeri | 10. <i>Country of destination is country that is known to export goods sent abroad.</i> |
| 11. Jenis komoditi adalah barang ekspor yang dicatat sesuai kode Harmonized System (HS) | 11. <i>Type commodity is exported goods recorded based on Harmonized System (HS) code.</i> |

<https://bangkabaratkab.bps.go.id>

ULASAN

DESCRIPTION

8.1 Perdagangan

Perdagangan sebagai sektor strategis berperan dalam mendukung kelancaran penyaluran arus barang dan jasa, memenuhi kebutuhan pokok rakyat serta mendorong pembentukan harga yang wajar.

Kabupaten Bangka Barat merupakan daerah yang sangat potensi terhadap hasil alam seperti komoditi timah, lada dan kaya dengan hasil laut dan hutannya.

Pembangunan perdagangan sebagai upaya mempercepat pertumbuhan ekonomi dan pemerataan, memberikan andil yang cukup besar terhadap peningkatan pendapatan dan perluasan kesempatan kerja. Selain itu, pembangunan perdagangan memberikan kontribusi pula dalam menciptakan dan mempertahankan stabilitas ekonomi, mengendalikan inflasi dan mengamankan neraca pembayaran.

Jumlah SIUP/TDP yang telah dikeluarkan di Kabupaten Bangka Barat tahun 2018 mengalami penurunan dari tahun sebelumnya yaitu sebanyak 78 buah, sedangkan pada tahun 2017 sebanyak 94 buah.

8.1 Trade

As strategic sector, trade plays to support goods current canalization, fullfil main needed and pushes natural price formation.

Bangka Barat Regency was the potential region towards natural resources such as tin, pepper and also with marine and forestry product.

Hence, trade development as efforts to speeds up economy growth that could give high contribution to increace income and occupation extension.

Total of published SIUP/TDP in Bangka Barat Regency was decrease from previous year. In 2018, total of published SIUP about 78 SIUP, while in 2017 about 94 SIUP.

8.2 Koperasi

Koperasi adalah badan usaha yang

8.2 Cooperative

Cooperative is corporation that

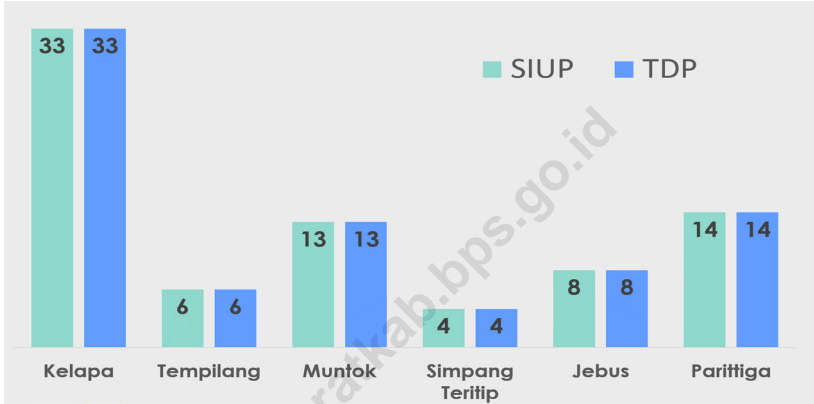
beranggotakan perorangan atau badan hukum koperasi dengan landasan kegiatannya berdasarkan prinsip koperasi sekaligus sebagai gerakan ekonomi yang berdasarkan azas kekeluargaan. Koperasi merupakan soko guru ekonomi Indonesia.

have member a person or cooperation corporate with the activity basement based on cooperative principle and also as economy movement that based on kinship principality. Cooperative was an economic back bone in Indonesia.

Pada tahun 2018, jumlah koperasi di Kabupaten Bangka Barat sebanyak 107 unit yang meliputi koperasi non KUD sejumlah 100 unit dan KUD sebanyak 7 unit. Sedangkan pada tahun 2017 berjumlah 114 unit yang meliputi koperasi non KUD 107 unit dan KUD 7 unit

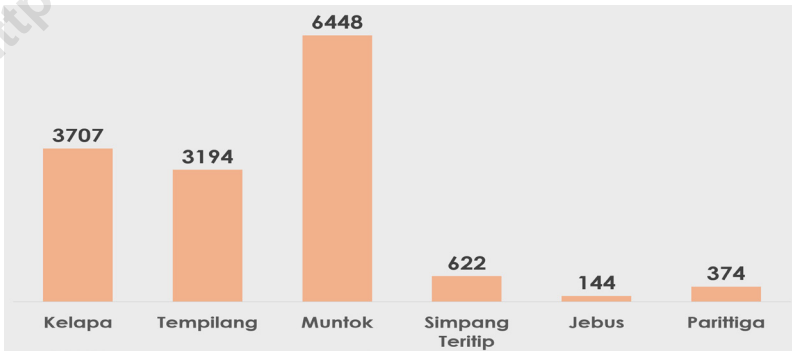
In 2018, total of cooperatives in Bangka Barat Regency about 107 units, consist of 100 units Non-KUD Cooperative and 7 units KUD Cooperative. While in 2017, total of cooperatives about 114 units consist of 107 Non-KUD Cooperative and 7 units KUD Cooperative.

Gambar/Figure 8.1
Jumlah SIUP/TDP yang Dikeluarkan untuk Pedagang
per Kecamatan di Kabupaten Bangka Barat, 2018
Number of SIUP/TDP that Issued for Traders
in Bangka Barat Regency, 2018



Sumber: Dinas Perindagkop & UKM Kab. Bangka Barat
 Source: Industry and Trade, Cooperative, Small and Middle Industry Service of Bangka Barat Regency

Gambar/Figure 8.2
Jumlah Peserta Koperasi dan KUD di Kabupaten Bangka Barat, 2018
Number of Cooperatives and KUD Member in Bangka Barat Regency, 2018



Sumber: Dinas Perindagkop & UKM Kab. Bangka Barat
 Source: Industry and Trade, Cooperative, Small and Middle Industry Service of Bangka Barat Regency

Tabel 7.1 **Banyaknya Perusahaan Menurut Kecamatan dan Bentuk Badan Hukum di Kabupaten Bangka Barat, 2018**
Number of Company by District and Physique Punish of Bangka Barat Regency, 2018

Kecamatan <i>District</i>	PT	CV <i>Firma</i>	Koperasi <i>Cooperation</i>	Perorangan <i>Export</i>	Lainnya <i>OR</i>	Jumlah <i>Total</i>
(1)	(2)	(3)	(4)	(2)	(3)	(4)
Kelapa	22	7	4	2	0	35
Tempilang	7	2	3	4	1	17
Muntok	43	33	6	0	2	84
Simpang Teritip	8	4	1	0	0	13
Jebus	11	3	0	0	0	14
Parittiga	20	11	0	7	0	38
Jumlah / <i>Total</i> 2018	111	60	14	13	3	201
2017	86	37	13	14	2	152
2016	95	...	24	...	4	...
2015	49	46	8	135	4	242
2014	18	42	3	166	...	229

Sumber: Dinas Perindagkop & UKM Kab. Bangka Barat

Source: Industry and Trade, Cooperative, Small and Middle Industry Service of Bangka Barat Regency

TRADE

Tabel 7.2 **Jumlah Koperasi, KUD dan Anggota per Jenisnya di Kabupaten Bangka Barat, 2018**
Number of Cooperation, KUD and Members by Type in Bangka Barat Regency, 2018

Jenis <i>Kind of</i>	Koperasi <i>Cooperation</i>	KUD	Jumlah <i>Total</i>	Jumlah Anggota <i>Total of Member</i>	
(1)	(2)	(3)	(4)	(5)	
KUD		7	7	2 495	
Koperasi Perikanan	14		14	394	
Koperasi Perkebunan/Koperta	12		12	417	
Koperasi Peternakan	-		-	-	
Koperasi Serba Usaha	39		39	2 260	
Koperasi Pegawai Negeri	5		5	2 060	
Primkopak/PRIM.KOPTI	-		-	-	
Koperasi Karyawan	4		4	345	
Primkop. ABRI	-		-	-	
Koperasi Tambang					
Koperasi Wanita	5		5	515	
KOPPAS	1		1	156	
TKBM	-		-	-	
PKPN					
Koperasi KKPSM/Simpan Pinjam	7		7	1 482	
KOPENTREN	1		1	86	
Koperasi Lain-lain	12		12	4 279	
Jumlah / Total	2018	100	7	107	14 489
	2017	107	7	114	14 158
	2016	102	7	109	13 975
	2015	97	7	104	13 787
	2014	87	7	94	13 058

Sumber: Dinas Perindagkop & UKM Kab. Bangka Barat

Source: Industry and Trade, Cooperative, Small and Middle Industry Service of Bangka Barat Regency

Tabel 7.3 **Jumlah Koperasi, KUD dan Anggota per Kecamatan di Kabupaten Bangka Barat, 2018**
Number of Cooperatives, KUD and Members by District in Bangka Barat Regency, 2018

Kecamatan <i>District</i>	Koperasi <i>Cooperation</i>	KUD <i>Villages Cooperation</i>	Jumlah <i>Total</i>	Jumlah Anggota <i>Total of Numbers</i>
(1)	(2)	(3)	(4)	(2)
Kelapa	17	1	18	3 707
Tempilang	13	3	16	3 194
Muntok	47	1	48	6 448
Simpang Teritip	13	1	14	622
Jebus	5	-	5	144
Parittiga	5	1	6	374
Jumlah / <i>Total</i> 2018	100	7	107	14 489
2017	107	7	14	14 158
2016	102	7	109	13 975
2015	97	7	104	13 787
2014	87	7	94	13 058

Sumber: Dinas Perindagkop & UKM Kab. Bangka Barat

Source: Industry and Trade, Cooperative, Small and Middle Industry Service of Bangka Barat Regency

TRADE

Tabel 7.4 **Jumlah Koperasi dan KUD Menurut Klasifikasi di Kabupaten Bangka Barat, 2018**
Number of Cooperatives and KUD by Classification in Bangka Barat Regency, 2018

Klasifikasi <i>Classification</i>	Koperasi <i>Cooperation</i>	KUD <i>Villages Cooperation</i>	Jumlah <i>Total</i>	Keterangan <i>Note</i>
(1)	(2)	(3)	(4)	(2)
A	1	-	1	
B	3	1	4	
C	13	1	14	
BDK	58	-	58	
TDK	21	2	23	
D	4	3	7	
E	-	-	0	
Jumlah / <i>Total</i> 2018	100	7	107	
2017	107	7	114	
2016	102	7	109	
2015	97	7	104	
2014	87	7	94	

Sumber: Dinas Perindagkop & UKM Kab. Bangka Barat

Source: Industry and Trade, Cooperative, Small and Middle Industry Service of Bangka Barat Regency

Tabel 7.5 **Kegiatan Usaha Koperasi dan KUD di Kabupaten Bangka Barat, 2018**
Table Cooperation Industry and KUD in Bangka Barat Regency, 2018

Jenis Usaha <i>Kind Of</i>	Ton	Pembelian <i>Buyed</i> (Million Rp)	Penjualan (Million Rp)
(3)	(4)	(5)	(5)
1. Produksi dan Pemasaran			
a. Karet / <i>Rubber</i>			
b. Cengkeh			
c. Lada / <i>Pepper</i>			
2. Distribusi dan Bahan Pokok			
a. Gula Pasir / <i>Sugar</i>			
b. BBM (KL)			
c. Pupuk	1 255	2 157 279 364	2.240.600.000
d. Beras / <i>Rice</i>			
e. Waserda	-	66 974 589	70.088.739
3. Perkreditan dan jasa			
a. Pengelolaan TPI			
- Volume Ikan yang dilelang (ton)			
- Nilai Lelang (Juta Rp)			
- Restribusi 5 % (Juta Rp)			
b. Pengelolaan PLN (Listrik)			
- Volume Usaha (Juta Rp)			
- Jasa / Fee (Juta Rp)			
c. Usaha Simpan Pinjam			
- Pemberian Pinjaman (Juta Rp)			2.730.550.000
- Penerimaan jasa (Juta Rp)			361.188.402
d. Kredit Usaha tani (Juta Rp)			

Sumber: Dinas Perindagkop & UKM Kab. Bangka Barat

Source: Industry and Trade, Cooperative, Small and Middle Indutry Service of Bangka Barat Regency

TRADE

Tabel 7.6 **Pengakuan Koperasi Sekolah per Kecamatan di Kabupaten Bangka Barat, 2018**
 Table Acknowledgement of School Cooperatives by District in Bangka Barat Regency, 2018

Kecamatan <i>District</i>	SD <i>Elementary School</i>	SMTJ <i>Junior High School</i>	SMTA <i>Senior High School</i>	Pesantren <i>Boarding School</i>	Jumlah <i>Total</i>
(1)	(2)	(3)	(4)	(5)	(6)
Kelapa	-	-	-	-	-
Tempilang	-	-	-	-	-
Muntok	-	-	1	-	1
Simpang Teritip	-	-	-	1	1
Jebus	-	-	-	-	-
Parittiga	-	-	-	-	-
Jumlah / Total 2018	-	-	1	1	2
2017	-	-	1	1	2
2016	-	-	1	1	2
2015	-	-	1	1	2
2014	-	-	1	1	2

Sumber: Dinas Perindagkop & UKM Kab. Bangka Barat

Source: Industry and Trade, Cooperative, Small and Middle Industry Service of Bangka Barat Regency

Tabel 7.7 **Jumlah SIUP/TDP yang Dikeluarkan untuk Pedagang per Kecamatan di Kabupaten Bangka Barat, 2018**
Number of SIUP/TDP that Issued for Traders in Bangka Barat Regency, 2018

Kecamatan <i>District</i>	SIUP	TDP
(1)	(2)	(3)
Kelapa	33	33
Tempilang	6	6
Muntok	13	13
Simpang Teritip	4	4
Jebus	8	8
Parittiga	14	14
Jumlah / Total		
	2018	78
	2017	94
	2016	...
	2015	...
	2014	59

Sumber: Dinas Perindagkop & UKM Kab. Bangka Barat

Source: *Industry and Trade, Cooperative, Small and Middle Industry Service of Bangka Barat Regency*

HOTEL DAN PARIWISATA

HOTEL AND TOURISM

Did you know?

Tahukah anda?

Jika anda ingin menginap di Bangka Barat maka Anda bisa menginap di dua kecamatan saja. Yaitu kecamatan **Mentok** dan **Paritliga**.

Where to Stay in Bangka Barat Region
 The Last Before Merak Swafinder and Bahari Sublime



HAVE
A NICE
TRIP!

JUMLAH

KETERSEDIAAN AKOMODASI HOTEL DI KABUPATEN BANGKA BARAT

Hotel Availability in Bangka Barat

Jumlah Hotel
The Number of Hotel

3 Unit



Jumlah Penginapan
The Number of Lodging

7 Unit

PENJELASAN TEKNIS

1. Usaha penyediaan akomodasi adalah usaha yang menyediakan pelayanan penginapan yang dapat dilengkapi dengan pelayanan pariwisata lainnya. Usaha penyediaan akomodasi dapat berupa hotel vila pondok wisata bumi perkemahan persinggahan karavan dan akomodasi lainnya yang digunakan untuk tujuan pariwisata.

2. Hotel adalah penyediaan akomodasi secara harian berupa kamar-kamar di dalam satu bangunan yang dapat dilengkapi dengan jasa pelayanan makan dan minum kegiatan hiburan dan atau fasilitas lainnya. Hotel terdiri dari hotel berbintang dan hotel non- bintang.

3. Hotel bintang adalah usaha penyediaan jasa pelayanan penginapan makan minum serta jasa lainnya bagi umum dengan menggunakan sebagian atau seluruh bangunan. Usaha ini dikelola secara komersial serta memenuhi ketentuan persyaratan sebagai hotel bintang (termasuk berlian) yang ditetapkan dalam surat keputusan instansi yang membinanya. Misalnya hotel bintang lima hotel bintang empat dan seterusnya.

4. Tingkat penghunian kamar hotel adalah persentase banyaknya malam kamar yang dihuni terhadap banyaknya malam kamar yang terse-

TECHNICAL NOTES

1. *The business of providing accommodation is a business that provides specialty services that can be equipped with other tourism services. It includes hotel villa cottage camping caravan stop and other accommodation that are used for tourism purposes.*

2. *Hotel is a daily supply of accommodation rooms within a building which can be equipped with eating and drinking services entertainment activities and/or other facilities. Hotel consists of a classified hotel and a non-classified hotel.*

3. *A star hotel is the business of providing an accommodation eating and drinking as well as other services for the public by using a building or a part of a building. It is managed commercially and meets specified requirements as a star hotel (including diamonds) set forth in the decree of fostering agency. For example five star hotel four star hotel and so on.*

4. *Room occupancy rate is the number of room-nights occupied divided by the number of room-nights available multiplied by 100 percent.*

dia.

5. Rata-rata lamanya tamu menginap adalah banyaknya malam tempat tidur yang terpakai (malam tamu) dengan banyaknya tamu yang menginap di hotel atau akomodasi lainnya.

5. *Average length of stay is the number of bed-nights used (guest night) divided by the number of guests coming to spend the night at the accommodation.*

<https://bangkabaratkab.bps.go.id>

ULASAN**8.1 Pariwisata**

Transportasi darat merupakan salah satu faktor penting dalam memperlancar kegiatan perekonomian. Oleh karena itu, jalan sebagai prasarana utama dalam perhubungan darat harus diperhatikan kondisi dan penggunaannya. Di Kabupaten Bangka Barat terbentang 82,70 km jalan yang berstatus jalan negara dan 111,41 km berstatus jalan provinsi, dengan jenis permukaan diaspal. Berdasarkan kondisi jalan, 57,34 persen jalan provinsi tercatat dalam keadaan baik, sedangkan 10,91 persen dalam keadaan rusak.

Jumlah kendaraan roda empat atau lebih yang telah membayar pajak tahun 2018 tercatat sebanyak 6.706 kendaraan dan mencapai 38.455 kendaraan roda dua.

8.2 Transportasi Laut

Perhubungan laut merupakan transportasi yang strategis bagi Bangka Barat sebagai sarana untuk berinteraksi dengan Provinsi Sumatera Selatan. Keberadaan pelabuhan sebagai prasarana perhubungan laut sangat menentukan kelancaran transportasi ini.

Kunjungan kapal di pelabuhan Tanjung Kalian pada tahun 2018 masih didominasi oleh kapal-kapal milik pelayaran dalam negeri. Pada tahun 2018, jumlah penumpang yang turun di Pelabuhan Tanjung Kalian sebanyak

DESCRIPTION**8.1 Tourism**

Land transportation is one of the important factor needed for supporting economic activity. Due to its function, road as a main traffic equipment has to be noticed its condition. In Bangka Barat, there consist of 82.70 km road under state and 111.41 km road under provincial . According to its condition, 57.34 percent of road province in good condition and 10.91 percent damage.

The number of motor vehicles (sp r.4 or more) which its taxes has paid in 2018 were recorded 6,706 and the number of motorcycles (sp r.2) were around 38,455.

8.2 Sea Transportation

Sea transportation is very important and strategic way to Bangka Barat as a rule of South Sumatera Province. Therefore, the existance of port is very important to support this transportation.

The ships visiting Tanjung Kalian in 2018 was still dominated by domestic ships. In 2018, totals of passenger that out in Tanjung Kalian port about 136.370 person and total

136.370 orang dan penumpang yang naik sebanyak 190.845 orang. Jumlah penumpang yang datang mengalami penurunan dibandingkan tahun sebelumnya, dimana pada tahun 2012 jumlah penumpang yang turun sebanyak 198.690 orang dan jumlah penumpang yang naik mengalami kenaikan dibandingkan tahun sebelumnya sebanyak 230.145 orang

8.3 Transportasi Udara

Transportasi udara merupakan sarana transportasi alternatif di Provinsi Kepulauan Bangka Belitung selain transportasi darat dan air. Di Kepulauan Bangka Belitung terdapat 2 pelabuhan udara yaitu: Bandar Udara Depati Amir di Pulau Bangka dan Bandar Udara H. AS. Hanandjoeddin di Pulau Belitung.

Pada tahun 2018 frekuensi kedatangan dan keberangkatan pesawat di Bandara Depati Amir masing-masing sebanyak 5.898 penerbangan. Dengan membawa penumpang datang dan berangkat masing-masing 729.732 dan 737.387 orang. Dibandingkan dengan tahun 2012, arus kedatangan dan keberangkatan pesawat mengalami penurunan masing-masing sebesar 5,40 dan 5,42 persen.

8.4 Pos dan Telekomunikasi

Berbagai jenis pelayanan

passenger that enter about 190.845 person. Totals of passengers that out decreased compared previously year, where in 2012 totals of passenger about 198.690 person. and total passenger that enter increased compared previously year, where In 2012 total of passenger about 230.145 person

8.3 Air Transportation

Air Transportation is an alternative way beside land and sea transportation. There are 2 national airport in Kepulauan Bangka Belitung, those are Depati Amir in Bangka Island and H. A S. Hanandjoeddin in Belitung Island.

In 2018 the frequency of the aircraft arrivals and departures was about 5,898 with the number of passanger arrivals 729,732 and departures 737,387. Compared to 2012, the frequency of the aircraft arrivals and departures decrease 5,40 and 5,42 percent individually.

8.4 Post and Telecommunication

8.5 Hotels and Tourism

8.5 Hotel dan Pariwisata

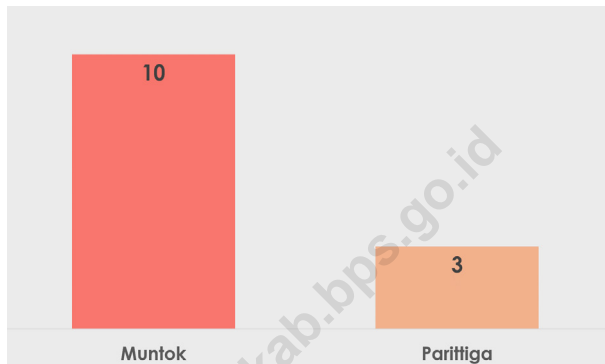
Kabupaten Bangka Barat memiliki potensi wisata yang cukup menarik seperti pantai, air panas, peninggalan sejarah dan gunung/perbukitan. Kabupaten Bangka Barat memiliki 11 sarana hotel dan akomodasi terdiri dari 2 hotel berbintang dan 9 hotel/penginapan Melati.

Pada tahun 2018, jumlah tamu yang datang di hotel berbintang sebanyak 2.393 orang dan tamu yang datang di hotel melati sebanyak 9.750 orang.

Bangka Barat Regency had tourism potencial interest such as beach, hot water, historical, and mountains. Bangka Barat Regency had 11 hotel/inn accommodation, consist of 2 stars hotel and 9 medium hotels classification.

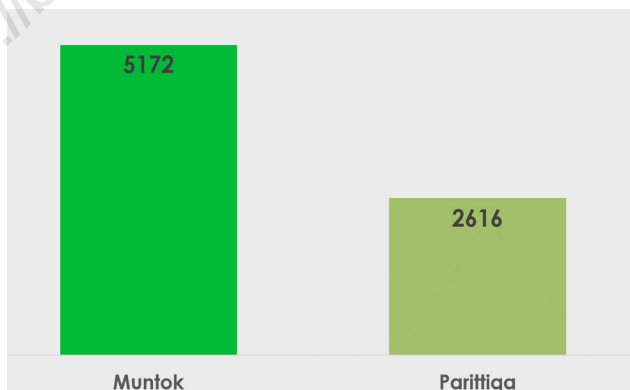
In the year 2018, the number of starhotel guests who come in as many as 2,393 people and medium hotel guests who come in as many as 9,750 people.

Gambar/Figure 8.1
Jumlah Hotel dan Penginapan di Kabupaten Bangka Barat
Tahun 2018 (orang)
Number of Hotels and Accommodation
in Bangka Barat Regency in 2018 (person)



Sumber: Badan Pusat Statistik Kabupaten Bangka Barat
Source: Statistics of Bangka Barat Regency

Gambar/Figure 8.2
Jumlah Tamu Asing dan Domestik di Kabupaten Bangka Barat Tahun 2018
Number of Visitors to Bangka Barat Regency, 2018



Sumber: Badan Pusat Statistik Kabupaten Bangka Barat
Source: Statistics of Bangka Barat Regency

Tabel 8.1.1 **Nama Pantai/Objek Wisata dan Daya Tarik Wisata di Kabupaten Bangka Barat, 2018**
Name of Beach/Tourism Object and Tourism in Bangka Barat Regency, 2018

Kecamatan <i>District</i>	Alam, Pantai dan Sungai <i>Nature, Beach, and River</i>	Alam/ Pegunungan <i>Nature/ Mountains</i>	Hutan dan Taman Wisata <i>Forest and Tourism Park</i>
(1)	(2)	(3)	(4)
Muntok	Pantai Baturakit Pantai Asmara Pantai Tanjung Kalian Pantai Tanjung Ular Pantai Tanah Merah Pantai Menggris	Batu Balai	Hutan Konservasi Menumbing Kapal Ashinagara Kapal SS Vyner Brooke Perkebunan Durian dan Cempedak Karang aji Karang Berang-Berang
Simpang Teritip	Pantai Aikemas Pantai Tungau		Perkebunan Durian Simpangteritip Hutan Cempedak Rakyat Simpangtiga
Jebus	Pantai Bembang Pantai Mentiba	Sumur Dewa Danau Sekar Biru Pulau Nenas	Perkebunan Durian Jebus
Kelapa		Air panas Dendang	Perkebunan Kelapa Sawit Dendang
Tempilang	Pantai Pasir Kuning Pantai Kedacak		Perkebunan Kelapa sawit Tempilang
Parittiga	Pantai Siangau Pantai Jebu Darat Pantai Jebu Laut Pantai Tanjung Ru Pantai Cupat Pantai Pala Pantai Bakit		Karang Malang Guntur Teluk Limau Karang Malang Doyang Teluk Limau Karang Malang Iyu Teluk Limau

Sumber: Dinas Perhubungan, Pariwisata dan Informatika Kabupaten Bangka Barat
 Source: Traffic, Tourism and Telecommunication Service of Bangka Barat Regency

Tabel 8.1.2 **Jumlah Hotel dan Penginapan di Kabupaten Bangka Barat, 2018**
Table Number of Hotel in Bangka Barat Regency, 2018

Hotel <i>Hotels</i>	Penginapan	Pengunjung Hotel dan Penginapan
(2)	(3)	(4)
1. Berkah kalian	1. Andhika	Wisman : 52
2. Pasadena	2. Arwana	Wisnus : 3 175
	3. Asia	(kurang lebih)
	4. KJUB Pertim	
	5. Sampoerna Cipta	
	6. Pegagan	
	7. Sederhana	
	8. Sandi	
	9. EB. Global	

Sumber: BPS Provinsi Kepulauan Bangka Belitung

Source: Statistics-BPS of Kepulauan Bangka Belitung Province

Tabel 8.1.3 Nama Sanggar Tari di Kabupaten Bangka Barat, 2018
 Table Number of Dance Group in Bangka Barat Regency, 2018

2017	2018
(1)	(2)
1. Panglima Angin	1. Panglima Angin
2. Kampuseni	2. Kampuseni
3. Gendang Kelana	3. Gendang Kelana
4. Dayang Molek	4. Dayang Molek
5. Al-Fajri	5. Al-Fajri
6. Putri Tara Gunung	6. Putri Tara Gunung
7. Empang Kelapa	7. Empang Kelapa
8. Tembang Ketapik	8. Tembang Ketapik
9. Serai Serumpun	9. Serai Serumpun
10. Lembah Sunyi	10. Lembah Sunyi
11. Seruni	11. Seruni
12. Pesona Budaya	12. Pesona Budaya
13. Putri Bukit Kelumpang	13. Putri Bukit Kelumpang
15. Genteng	15. Genteng
16. Sekar Harapan	16. Sekar Harapan
17. Anak Jerieng	17. Anak Jerieng
	18. STKB
	19. Putri Peniti
	20. Bukit Menkudu
	21. Lembayung Senja
	22. Umi Group
	23. Terang Bulan
	24. Batu Penyuu
	25. Cipta Karya

Sumber: Dinas Perhubungan, Pariwisata dan Informatika Kabupaten Bangka Barat
 Source: Traffic, Tourism and Telecommunication Service of Bangka Barat Regency

Tabel 8.1.4 **Jumlah Akomodasi Hotel/Penginapan per Kecamatan dan Klasifikasinya di Kabupaten Bangka Barat, 2018**
Number of Hotel by District and Classification in Bangka Barat Regency, 2018

Kecamatan <i>District</i>	Hotel Berbintang <i>Stars Hotel</i>	Hotel Melati <i>Kamar</i>			Jumlah <i>Total</i>
		< 9	10 - 24	> 25	
(1)	(2)	(3)	(4)	(5)	(6)
Kelapa
Tempilang
Muntok	2	1	7	...	10
Simpang Teritip
Jebus
Parittiga	3	...	3
Jumlah / <i>Total 2018</i>	2	1	10	0	13
2017	1	1	8	2	12
2016	1	1	7	2	11
2015	1	1	8	2	12
2014	1	1	8	2	12

Sumber: BPS Kabupaten Bangka Barat
Source: Statistics-BPS of Bangka Barat Regency

Tabel 8.1.5 **Nama Jasa Akomodasi Hotel/Penginapan di Kabupaten Bangka Barat, 2018**
Name of Hotel in Bangka Barat Regency, 2018

Nama Jasa Akomodasi Name of Services Accomodation	Alamat Address
(3)	(4)
Penginapan Arwana	Jl. Jendral Sudirman No. 252, Muntok
Penginapan Adhika	Jl. Peleburan Gang Adhika No 1, Muntok
Penginapan Sampurna Cipta	Jl. Raya Peltim No.03, Muntok
Penginapan Berkah Kalian	Jl. Raya Tanjung Kalian No.132, Muntok
Pasadena Hotel	Komplek Perkantoran Pemkab Bangka Barat, Muntok
Wisma KJUB Pertim	Jl. Kecubung Komplek Timah, Parittiga
Penginapan Asia	Jl. Kecubung No.88 Puput, Parittiga
Penginapan Sederhana	Jl. Dusun Bukit Lintang desa Puput, Parittiga
Penginapan Sandy	Jl. Pasar Muntok
Penginapan Pegagan	Jl. Raya Pal 3 Muntok Bangka Barat
Penginapan EB.Global	Jl. Barokah Belakang Apotik Putra Farma Pal.2 Muntok
Penginapan Taman Duku	Puput, Parittiga
Penginapan Kita	Jalan Jenderal Surdirman, Tanjung Muntok

Sumber: BPS Kabupaten Bangka Barat

Source: Statistics-BPS of Bangka Barat Regency

HOTEL AND TOURISM

Tabel 8.1.6 **Jumlah Hotel/Penginapan per Kecamatan, Jumlah Kamar dan Tempat Tidur di Kabupaten Bangka Barat, 2018**
Table Number of Hotel/Inn, Room and Bed by District in Bangka Barat Regency, 2018

Kecamatan <i>District</i>	Hotel/Penginapan <i>Hotel/Motel</i>	Kamar <i>Rooms</i>	Tempat Tidur <i>Beds</i>
(1)	(2)	(3)	(4)
Kelapa	0	0	0
Tempilang	0	0	0
Muntok	10	152	228
Simpang Teritip	0	0	0
Jebus	0	0	0
Parittiga	3	55	77
Jumlah / Total 2018	13	207	305

Sumber: BPS Kabupaten Bangka Barat
Source: Statistics-BPS of Bangka Barat Regency

Tabel 8.1.7 **Jumlah Tenaga Kerja pada Hotel Berbintang dan Hotel Melati per Kecamatan di Kabupaten Bangka Barat, 2018**
Number of Labour in Star and Medium Hotel by District in Bangka Barat Regency, 2018

Kecamatan <i>District</i>	Tenaga Kerja / <i>Labours</i>		Jumlah <i>Total</i>
	Dibayar <i>Payed</i>	Tidak Dibayar <i>Unpayed</i>	
(1)	(2)	(3)	(4)
Kelapa	0	0	0
Tempilang	0	0	0
Muntok	59	12	71
Simpang Teritip	0	0	0
Jebus	0	0	0
Parittiga	6	3	9
Jumlah / <i>Total</i> 2018	65	15	80

Sumber: BPS Kabupaten Bangka Barat

Source: Statistics-BPS of Bangka Barat Regency

Tabel 8.1.8 **Jumlah Tamu Asing dan Domestik yang Datang per Kecamatan dan Klasifikasi Hotel di Kabupaten Bangka Barat, 2018**
Number of Foreign and Domestic Guest by District and Hotel Classification in Bangka Barat Regency, 2018

Kecamatan <i>District</i>	Jumlah <i>Total</i>
(1)	(4)
Kelapa	...
Tempilang	...
Muntok	5172
Simpang Teritip	...
Jebus	...
Parittiga	2616
Jumlah / Total 2018	7788

Sumber: BPS Kabupaten Bangka Barat
(Survei Perusahaan/Usaha Jasa Akomodasi)
Source: Statistics-BPS of Bangka Barat Regency
(Company/Business Services Accommodation Survey)

TRANSPORTASI DAN KOMUNIKASI

TRANSPORTATION AND COMMUNICATION

Panjang fasilitas jalan yang
ada di Kabupaten Bangka Barat
adalah **851,19 km**

The length of road in Bangka Barat
Regency is 851.19 km



PENJELASAN TEKNIS**TECHNICAL NOTES**

1. Kendaraan bermotor adalah setiap kendaraan yang digerakkan oleh peralatan teknik yang ada pada kendaraan tersebut biasanya digunakan untuk angkutan orang atau barang di atas jalan raya selain kendaraan yang berjalan di atas rel. Kendaraan bermotor yang dicatat adalah semua jenis kendaraan kecuali kendaraan bermotor TNI/Polri dan Korps Diplomatik.
 2. Mobil penumpang adalah setiap kendaraan bermotor yang dilengkapi dengan tempat duduk untuk sebanyak-banyaknya delapan orang tidak termasuk tempat duduk untuk pengemudi baik dilengkapi atau tidak dilengkapi bagasi.
 3. Kantor Pos adalah tempat pemberi pelayanan komunikasi tertulis dan atau surat elektronik layanan paket layanan logistik layanan transaksi keuangan dan layanan keagenan pos untuk kepentingan umum. Rumah pos berfungsi sama seperti kantor pos dan kantor pos pembantu bedanya rumah pos biasanya terletak di daerah terpencil.
1. *Motor vehicles are any kind of vehicles motorized by machine set up in those vehicles they are usually used for transporting peoples or goods on roads except vehicles moving along a railway line. The data cover all kinds of motor vehicles except those belong to Indonesia Army Force Indonesian State Police and Diplomatic Corps.*
 2. *Passenger cars are any motor vehicles with no more than eight seats excluding seat for driver it can be with or without hoot.*
 3. *Post Office is a service provider facility of written communication and or electronic mail parcel service logistics services financial transaction services and postal services to the public. Postal house has the same function as the post office and subsidiary of post office the difference is that postal house is usually located in remote areas*

ULASAN

DESCRIPTION

9.1 Transportasi Darat

9.1 Land Transportation

Transportasi darat merupakan salah satu faktor penting dalam memperlancar kegiatan perekonomian. Oleh karena itu, jalan sebagai prasarana utama dalam perhubungan darat harus diperhatikan kondisi dan penggunaannya. Di Kabupaten Bangka Barat terbentang 82,01 km jalan yang berstatus jalan negara dan 108,61 km berstatus jalan provinsi, dengan jenis permukaan diaspal. Berdasarkan kondisi jalan, 68,71 persen jalan provinsi tercatat dalam keadaan baik, sedangkan 21,29 persen dalam keadaan rusak.

Land transportation is one of the important factors in facilitating economic activities. Therefore, roads as the main infrastructure in land transportation must be considered for their conditions and uses. In West Bangka Regency, there are 82.01 km of roads with state road status and 108.61 km of provincial road status, with paved surface type. Based on road conditions, 68.71 percent of provincial roads were recorded in good condition, while 21.29 percent were damaged.

Jumlah kendaraan roda dua, roda empat atau lebih yang telah membayar pajak tahun 2018 tercatat sebanyak 24.562 kendaraan.

The number of motor vehicles (sp r.4 or more) which its taxes has paid in 2018 were recorded 24562 vehicles.

9.2 Transportasi Laut

9.2 Sea Transportation

Perhubungan laut merupakan transportasi yang strategis bagi Bangka Barat sebagai sarana untuk berinteraksi dengan Provinsi Sumatera Selatan. Keberadaan pelabuhan sebagai prasarana perhubungan laut sangat menentukan kelancaran transportasi ini.

Sea transportation is very important and strategic way to Bangka Barat as a rule of South Sumatera Province. Therefore, the existance of port is very important to support this transportation.

Kunjungan kapal di pelabuhan Tanjung Kalian pada tahun 2018 masih didominasi oleh kapal-kapal milik pelayaran dalam negeri. Pada tahun

The ships visiting Tanjung Kalian in 2018 was still dominated by domestic ships. In 2018, totals of passenger that out in Tanjung Kalian port about

2018, jumlah penumpang yang turun di Pelabuhan Tanjung Kalian sebanyak 105.940 orang dan penumpang yang naik sebanyak 101.470 orang.

Selama Tahun 2018 penumpang yang datang ke Pelabuhan Tanjung Kalian cenderung tidak tetap. Puncak kedatangan penumpang di Pelabuhan Tanjung Kalian terjadi di Bulan Juni 2018. Sedangkan jumlah terendah dari kedatangan penumpang terjadi pada Bulan Mei 2018.

9.3 Transportasi Udara

Transportasi udara merupakan sarana transportasi alternatif di Provinsi Kepulauan Bangka Belitung selain transportasi darat dan air. Di Kepulauan Bangka Belitung terdapat 2 pelabuhan udara yaitu: Bandar Udara Depati Amir di Pulau Bangka dan Bandar Udara H. AS. Hanandjoeddin di Pulau Belitung.

Pada tahun 2018 frekuensi kedatangan dan keberangkatan pesawat di Bandara Depati Amir masing-masing sebanyak 8576 penerbangan keberangkatan dan penerbangan kedatangan. Dengan membawa penumpang datang dan berangkat masing-masing 1.070.188 dan 1.019.615 orang. Dibandingkan dengan tahun 2017, arus kedatangan dan keberangkatan pesawat mengalami kenaikan masing-masing sebesar 2,21 dan 2.11 persen.

105.940 person and total passenger that enter about 101.470 person.

During the year of 2018, passengers arriving at The Tanjung Kalian Port tends to be irregular in number. The maximum number of passengers arrival in Tanjung Kalian Port occurs in June 2018. While the lowest number of passengers arrival occurs in May 2018

9.3 Air Transportation

Air Transportation is an alternative way beside land and sea transportation. There are 2 national airport in Kepulauan Bangka Belitung, those are Depati Amir in Bangka Island and H. A S. Hanandjoeddin in Belitung Island.

In 2018 the frequency of flights and departures at Amir Depot Airport will be 8584 departure and departure flights respectively. With the passengers arriving and departing 1,070,188 and 1,019,615 respectively. Compared to 2017, aircraft arrivals and departures experienced a rise of 2.21 and 2.11 percent respectively.

9.4 Pos dan Telekomunikasi

Berbagai jenis pelayanan (pengiriman paket, surat dan wesel) melalui kantor pos di Kabupaten Bangka Barat tahun 2018, jumlah pos paket yang dikirim dan diterima masing-masing melalui kantor pos adalah 1269 buah dan 2652 buah.

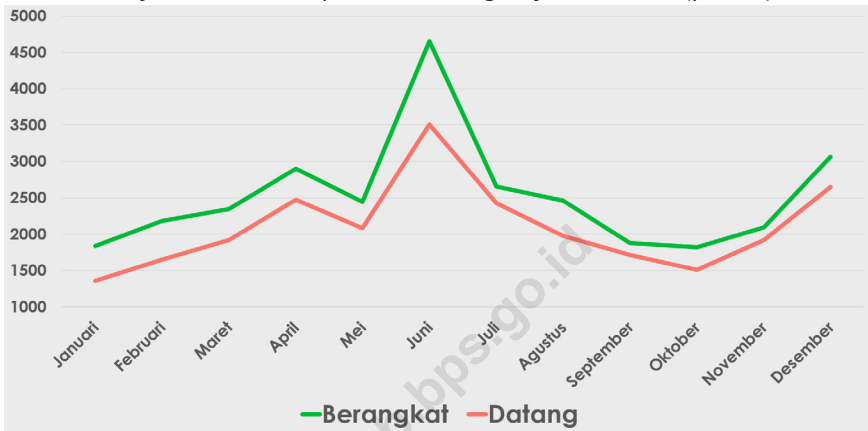
9.4 Post and Telecommunication

Many types of services through post offices (package delivery, mail and postal money orders), in 2018 number of package sent and received through the post office were 1269 pieces and 2652 pieces.

<https://bangkabaratkab.bps.go.id>

Gambar/Figure 9.1

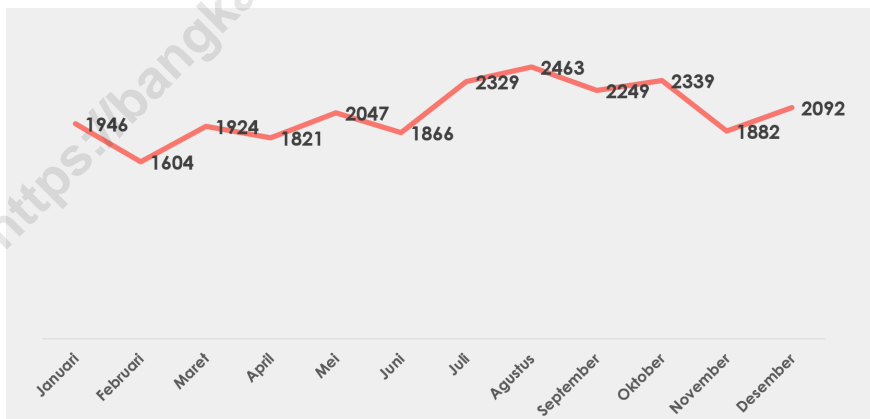
Jumlah Penumpang Datang dan Berangkat dari Terminal Muntok (orang), 2018
Number of Arrived and Departure Passengers from Muntok (person), 2018



Sumber: Dinas Perumahan, Kawasan Permukiman dan Perhubungan Kabupaten Bangka Barat
 Source: *Housing, Settlement Area, and Transportation Service of Bangka Barat Regency*

Gambar/Figure 9.2

Jumlah Kendaraan yang Membayar Pajak, 2018
Number of Vehicles Which Paid Taxes, 2018



Sumber: Kantor Sistem Administrasi Manunggal Satu Atap Kabupaten Bangka Barat
 Source: *Vehicle Administration Service Bangka Barat Regency*

TRANSPORTATION AND COMMUNICATION

Tabel 9.1.1 **Panjang Jalan Menurut Jenis Permukaan dan Kondisi per Status (km), 2018**
Table Length of Road (km) by Surface and Condition by Status, 2018

Jenis Permukaan dan Kondisi Jalan <i>Surface and Condition of Road</i>	Status/Status		
	Jalan Nasional <i>State Road</i>	Jalan Provinsi <i>Province Road</i>	Jalan Kabupaten <i>Regency Road</i>
(1)	(2)	(3)	(4)
01. Jenis Permukaan <i>Types of Surface</i>	82,01	108,61	700,92
a. Aspal / <i>Asphalt</i>	82,01	108,61	548,24
b. Kerikil / <i>Gravel</i>
c. Tanah / <i>Land</i>	151,56
d. Tidak terinci/ <i>Unidentified</i>	1,12
02. Kondisi Jalan <i>Condition of Road</i>	82,01	108,61	700,92
a. Baik / <i>Good</i>	82,01	108,61	551,69
b. Sedang / <i>Moderate</i>	33,33
c. Rusak / <i>Damage</i>	60,19
d. Rusak Berat / <i>Seriously Damage</i>	55,72

Sumber: Dinas Pekerjaan Umum Kabupaten Bangka Barat
Source: Regency Public Work Office of Bangka Barat

Tabel
Table 9.1.2

Jumlah Kendaraan Roda Empat dan Roda Dua yang Membayar Pajak di Dinas Pendapatan Daerah Kabupaten Bangka Barat, 2018

Number of Vehicles sp R2 and R4 WichPaid Taxes in Income Affair Service Bangka Barat Regency, 2018

Kendaraan <i>Kind of Vehicles</i>	Jumlah <i>Total(unit)</i>
(1)	(2)
Roda Dua (R2)	19 710
Roda Empat (R4)	4 852
Jumlah / Total	
	2018
	2017
	2016
	2015
	2014
	24 562
	26 146
	26 204
	33 557
	35 338

**Sumber: UPTD Wilayah Bangka Barat Dinas Pendapatan, Pengelolaan Keuangan dan Aset Daerah (DP-
PKAD)**

Source: UPTD Bangka Barat Regency Revenue, Finance and Asset Management Service (DPPKAD)

TRANSPORTATION AND COMMUNICATION

Tabel 9.1.3 Jumlah Kendaraan Roda Empat dan Roda Dua yang Membayar Pajak di Dinas Pendapatan Daerah Menurut Bulan di Kabupaten Bangka Barat, 2018
Number of Vehicles Which Paid Taxes per Month in Income Affair Service Bangka Barat Regency, 2018

Bulan <i>Months</i>	Roda Dua (R2)	Roda Empat (R4)	Jumlah <i>Total</i>
(1)	(2)	(3)	(4)
01. Januari / January	1 538	408	1 946
02. Pebruari / February	1 268	336	1 604
03. Maret / March	1 556	368	1 924
04. April / April	1 442	379	1 821
05. Mei / May	1 654	393	2 047
06. Juni / June	1 518	348	1 866
07. Juli / July	1 897	432	2 329
08. Agustus / August	2 015	448	2 463
09. September / September	1 831	418	2 249
10. Oktober / October	1 858	481	2 339
11. Nopember / November	1 497	385	1 882
12. Desember / December	1 636	456	2 092
Jumlah / Total	2018	4 852	24 562
	2017	4 987	26 146
	2016	4 933	26 204
	2015	5 888	33 557
	2014	5 695	35 338

Sumber: UPTD Wilayah Bangka Barat Dinas Pendapatan, Pengelolaan Keuangan dan Aset Daerah (DP-PKAD)

Source: UPTD Bangka Barat Regency Revenue, Finance and Asset Management Service (DPPKAD)

Tabel 9.1.4 **Jumlah Kendaraan Darat yang Membayar Pajak di Dinas Pendapatan Daerah Kabupaten Bangka Barat, 2018**
Table Number of Land Vehicle Which Paid Taxes in Income Affair Service Bangka Barat Regency, 2018

Jenis Kendaraan Darat <i>Type of Land Vehicle</i>	Jumlah (unit) <i>Total</i>
(1)	(2)
Sedan	85
Jeep	198
Ambulance	22
Mini Bus	2321
Station Wagon	9
Bus	1
Micro Bus	60
Truk	11
Pick Up	992
Sepeda Motor	20 454
Lainnya	409
Jumlah / Total	2018 24 562
	2017 26 146
	2016 26 204
	2015 33 557
	2014 35 338

Sumber: UPTD Wilayah Bangka Barat Dinas Pendapatan, Pengelolaan Keuangan dan Aset Daerah (DP-
 PKAD)

Source: UPTD Bangka Barat Regency Revenue, Finance and Asset Management Service (DPPKAD)

TRANSPORTATION AND COMMUNICATION

Tabel 9.1.5 **Jumlah dan Tipe Terminal Menurut Kecamatan di Kabupaten Bangka Barat, 2018**
Table **Number and Type of Bus Station by District in Bangka Barat Regency, 2018**

Kecamatan <i>District</i>	Tipe Terminal <i>Type of Bus Station</i>		
	A	B	C
(1)	(2)	(3)	(4)
Kelapa	1
Tempilang
Muntok	1
Simpang Teritip
Jebus
Parittiga	1
Jumlah / <i>Total</i> 2018	3
2017	3
2016	3
2015	3
2014	3

Sumber: Dinas Perhubungan, Pariwisata dan Informatika Kabupaten Bangka Barat
 Source: Traffic, Tourism and Telecommunication Service of Bangka Barat Regency

TRANSPORTASI DAN KOMUNIKASI

Tabel 9.1.6 **Jumlah Armada Perusahaan Otobus Menurut Nama di Kabupaten Bangka Barat, 2018**
Number of Fleet Bus Company by Name in Bangka Barat Regency, 2018

Kecamatan District	Nama Perusahaan Company Name	Jumlah Armada Total of Bus
(1)	(2)	(3)
Muntok	PT. Kesatuan Jaya Abadi (Akdp)	7
	PT. Kesatuan Jaya Abadi (Angkot)	-
	PT. Putri Tanjung (Akdp)	-
	PT. Koperasi Citra Wahana Prima (Akdp)	6
	PT. Koperasi Citra Wahana Prima (Angkot)	-
	PT. Kesatuan Trans Babel (Akdp)	9
	PT. Kesatuan Trans Babel (Antra Jemput)	-
	PT. Kesatuan Trans Babel (Angkot)	-
	PT. Ferry Duta Trans (Pemadu Moda)	2
	Kjau Tanjung Kalian Indah (Akdp)	1
Jebus	Koperasi Tanjung Kalian Indah (Angkot)	11
	Koperasi Tanjung Kalian Indah (Akdp)	1
	Koperasi Tanjung Kalian Indah (Antar Jemput)	-
	PT. Trans Mandiri Babel (Pemadu Moda)	2
	PO. Barokah Jaya (Angkot)	-
	CV. Dwimar	-
	---	-
Simpang Teritip Kelapa	--	-
	-	-
Tempilang	PT. Niaga Barokah Sejahtera (Akdp)	-
	CV. Permata Bunda Jaya (Akdp)	3
	PT. Sumber Rezeki Group (Angdes)	-
Parittiga	PT. Sampurna Putra Telak (Akdp)	-
	PT. Masrat Jaya Indah (Akdp)	6
	Koperasi Citra Wahana Sejahtera (Angdes)	4
	PT. Niaga Barokah Sejahtera (Akdp)	3
	Koperasi Karya Baru Sejahtera (Akdp)	1
Jumlah / Total		3

Sumber: Dinas Perhubungan, Pariwisata dan Informatika Kabupaten Bangka Barat
 Source: Traffic, Tourism and Telecommunication Service of Bangka Barat Regency

TRANSPORTATION AND COMMUNICATION

Tabel 9.1.7 Jumlah Penumpang yang Datang dan Berangkat pada Terminal Muntok Menurut Bulan di Kabupaten Bangka Barat, 2018
Table 9.1.7 Number of Passagers who Arrived and Departures in Muntok Bus Station by Month in Bangka Barat Regency, 2018

Bulan Month	Jumlah Penumpang Number of Passangers	
	Datang Arrived	Berangkat Departures
(1)	(2)	(3)
01. Januari / January	1 840	1 356
02. Pebruari / February	2 184	1 653
03. Maret / March	2 347	1 920
04. April / April	2 899	2 473
05. Mei / May	2 446	2 082
06. Juni / June	4 651	3 511
07. Juli / July	2 654	2 427
08. Agustus / August	2 460	1 979
09. September / September	1 878	1 715
10. Oktober / October	1 822	1 512
11. Nopember / November	2 093	1 919
12. Desember / December	3 067	2 650
Jumlah / Total	2018	25 197
	2017	20 981
	2016	33 477
	2015	32 498
	2014	29 039

Sumber: Dinas Perumahan, Kawasan Permukiman dan Perhubungan Kabupaten Bangka Barat
Source: Housing, Settlement Area, and Transportation Service of Bangka Barat Regency

Tabel 9.1.8 Jumlah Armada yang Datang dan Berangkat pada Terminal Muntok Menurut Bulan di Kabupaten Bangka Barat, 2018
 Table Number of Bus Which Arrived and Departures in Muntok Bus Station by Month in Bangka Barat Regency, 2018

Bulan Month	Jumlah Armada Number of Bus	
	Datang Arrived	Berangkat Departures
(1)	(2)	(3)
01. Januari / January	639	639
02. Pebruari / February	679	679
03. Maret / March	668	668
04. April / April	578	578
05. Mei / May	508	508
06. Juni / June	551	551
07. Juli / July	580	580
08. Agustus / August	613	613
09. September / September	606	606
10. Oktober / October	620	620
11. Nopember / November	664	664
12. Desember / December	591	591
Jumlah / Total	2018	7 297
	2017	6 310
	2016	7 818
	2015	7 856
	2014	7 478

Sumber: Dinas Perhubungan, Pariwisata dan Informatika Kabupaten Bangka Barat
 Source: Traffic, Tourism and Telecommunication Service of Bangka Barat Regency

TRANSPORTATION AND COMMUNICATION

Tabel 9.1.9 Jumlah Perizinan Angkutan Barang dan Penumpang yang Dikeluarkan Menurut Bulan di Kabupaten Bangka Barat, 2018
Number of Goods and Passengers Transportation Licensing that Issued by Month in Bangka Barat Regency, 2018

Bulan Month	Jumlah Perizinan Number of Licensing		
	Angkutan Barang Goods Transport	Angkutan Penumpang Passangers Transport	
(1)	(2)	(3)	
01. Januari / <i>January</i>	-	1	
02. Pebruari / <i>February</i>	-	-	
03. Maret / <i>March</i>	-	1	
04. April / <i>April</i>	-	-	
05. Mei / <i>May</i>	-	-	
06. Juni / <i>June</i>	-	-	
07. Juli / <i>July</i>	-	-	
08. Agustus / <i>August</i>	-	-	
09. September / <i>September</i>	-	-	
10. Oktober / <i>October</i>	-	-	
11. Nopember / <i>November</i>	-	-	
12. Desember / <i>December</i>	-	-	
Jumlah / <i>Total</i>			
	2018	-	2
	2017	-	2
	2016	-	7
	2015	24	12
	2014	32	60

Sumber: Dinas Penanaman Modal dan PTSP Kabupaten Bangka Barat
Source: Investment Service of Bangka Barat Regency

Tabel 9.2.1 **Arus Penumpang di Pelabuhan Muntok, 2018**
Table *Passenger Traffict at Muntok Port, 2018*

Uraian/ <i>Items</i>	Satuan/ <i>Unit</i>	Jumlah Penumpang <i>Number of Passenger</i>
(1)	(2)	(3)
a. Luar negeri/ <i>International</i>	Orang/ <i>person</i>	-
Embarkasi/ <i>Embarkation</i>	Orang/ <i>person</i>	-
Debarkasi/ <i>Debarkation</i>	Orang/ <i>person</i>	-
b. Dalam Negeri/ <i>Domestic</i>	Orang/ <i>person</i>	0
Embarkasi/ <i>Embarkation</i>	Orang/ <i>person</i>	101 470
Debarkasi/ <i>Debarkation</i>	Orang/ <i>person</i>	105 940
Jumlah/<i>Total</i>		207 410

Sumber: Badan Pusat Statistik Kabupaten Bangka Barat
Source: BPS-Statistics of Bangka Barat Regency

TRANSPORTATION AND COMMUNICATION

Tabel 9.2.2 **Jumlah Kunjungan Kapal/Perahu, Lalu Lintas Barang dan Penumpang per Bulan melalui Pelabuhan Muntok dan Tanjung Kalian di Kabupaten Bangka Barat, 2018**
Number of Boat/Ship, Goods Traffic and Passengers by Month that Passes Port Muntok and Tanjung Kalian in Bangka Barat Regency, 2018

Bulan Month	Barang Goods (ton)		Penumpang Passenger (orang)		
	Bongkar Unload	Muat Load	Debarkasi Arrived	Embarkasi Departured	
(1)	(2)	(3)	(4)	(5)	
01. Januari / January	3 878,0	1 372,5	8406	8 128	
02. Pebruari / February	4 892,0	3 868,0	6013	5 849	
03. Maret / March	2 914,9	3 077,6	4787	3 868	
04. April / April	4 288,9	6 034,0	5679	4 709	
05. Mei / May	5 150,0	5 997,5	4372	4 089	
06. Juni / June	2 687,9	4 995,0	22 689	29 044	
07. Juli / July	8 166,8	7 717,8	15 115	8 324	
08. Agustus / August	2 195,0	1 131,0	8 122	8 704	
09. September / September	3 718,3	7 981,5	7 960	5 668	
10. Oktober / October	3 518,8	4 517,2	6 974	7 201	
11. Nopember / November	4 519,8	4 166,5	6 948	6 377	
12. Desember / December	7 377,0	7347,0	8 875	9 509	
Jumlah / Total	2018	53307,46	58205,67	105 940	101 470
	2017
	2016
	2015
	2014

Sumber: Badan Pusat Statistik Kabupaten Bangka Barat
 Source: BPS-Statistics of Bangka Barat Regency

Tabel 9.3.1 **Lalu Lintas Penerbangan di Bandar Udara Depati Amir, 2018**
Air Traffic in Depati Amir Airport, 2018

Bulan/Month	Penerbangan <i>Flight</i>		Penumpang <i>Passenger</i>	
	Datang <i>Arrival</i>	Berangkat <i>Departure</i>	Datang <i>Arrival</i>	Berangkat <i>Departure</i>
(1)	(2)	(3)	(4)	(5)
01. Januari / <i>January</i>	718	718	90 055	80 748
02. Pebruari / <i>February</i>	687	687	86 507	82 766
03. Maret / <i>March</i>	728	728	92 884	85 486
04. April / <i>April</i>	731	731	89 494	92 529
05. Mei / <i>May</i>	660	660	77 080	76 584
06. Juni / <i>June</i>	758	758	104 045	103 446
07. Juli / <i>July</i>	783	783	107 694	93 269
08. Agustus / <i>August</i>	739	739	90 694	84 772
09. September / <i>September</i>	700	700	84 358	81 984
10. Oktober / <i>October</i>	702	702	84 992	81 740
11. Nopember / <i>November</i>	682	682	78 449	74 236
12. Desember / <i>December</i>	688	688	83 936	82 055
Jumlah / <i>Total</i> 2018	8 584	8 576	1 070 188	1 019 615
2017	8 398	8 399	994 269	993 859
2016	8 057	8 056	948 634	955 274
2015	6 625	6 630	767 707	792 297
2014	5 339	5 402	696 430	705 483

Bersambung / *Continued*

TRANSPORTATION AND COMMUNICATION

Lanjutan Tabel/Continued Table 9.3.2

Bulan Month	Barang (kg) Cargo*) (kg)		Bagasi (kg) Baggage (kg)		
	Bongkar Unloaded	Muat Loaded	Bongkar Unloaded	Muat Loaded	
(1)	(6)	(7)	(8)	(9)	
01. Januari / January	260 275	680 935	726 702	637 683	
02. Pebruari / February	618 120	261 549	642 074	689 396	
03. Maret / March	683 478	195 130	659 345	587 607	
04. April / April	656 307	217 354	645 958	743 315	
05. Mei / May	702 540	237 920	553 041	511 569	
06. Juni / June	576 331	190 829	909 056	978 745	
07. Juli / July	667 412	272 303	852 008	778 332	
08. Agustus / August	704 636	246 083	628 792	639 322	
09. September / September	651 081	251 641	575 505	604 564	
10. Oktober / October	675 085	246 430	569 135	552 191	
11. Nopember / November	669 654	255 356	546 422	512 471	
12. Desember / December	684 670	272 382	601 506	625 731	
Jumlah / Total	2018	7 549 589	3 327 912	7 909 624	7 860 926
	2017	6 726 089	2 419 933	7 991 406	7 664 052
	2016	5 353 193	1 944 869	6 641 685	6 817 189
	2015	4 594 627	2 312 758	5 226 233	5 451 454
	2014	5 153 310	2 388 411	5 489 144	5 312 101

Sumber: Bandar Udara Depati Amir Bangka, Angkasa Pura II

Source: Depati Amir Airport, Angkasa Pura II

TRANSPORTASI DAN KOMUNIKASI

Tabel 9.4.1 **Jumlah Surat Biasa yang Dikirim Melalui Kantor Pos Menurut Kecamatan di Kabupaten Bangka Barat, 2018**
Table 9.4.1 Number of Letters Sent Via Post Office by District in Bangka Barat Regency, 2018

Kantor Pusat <i>Post Office</i>	Kirim <i>Sent</i>		Jumlah <i>Total</i>
	Dalam Negeri <i>Domestic</i>	Luar Negeri <i>Abroad</i>	
(1)	(5)	(6)	(7)
Kelapa
Parittiga
Muntok
Jumlah / Total			

Sumber: Kantor Pos Pangkalpinang
Source: Post Office of Pangkalpinang

Catatan: Data tidak tersedia
Notes: Data is not available

Bersambung / *Continued*

TRANSPORTATION AND COMMUNICATION

Tabel 9.4.2 **Jumlah Surat Biasa yang Diterima Melalui Kantor Pos Menurut Kecamatan di Kabupaten Bangka Barat, 2018**
Table *Number of Letters Received Via Post Office by District in Bangka Barat Regency, 2018*

Kantor Pusat <i>Post Office</i>	Terima <i>Received</i>		Jumlah <i>Total</i>
	Dalam Negeri <i>Domestic</i>	Luar Negeri <i>Abroad</i>	
(1)	(2)	(3)	(4)
Kelapa
Parittiga
Muntok
Jumlah / <i>Total</i>

Sumber: Kantor Pos Pangkalpinang

Source: Post Office of Pangkalpinang

Catatan: Data tidak tersedia

Notes: Data is not available

TRANSPORTASI DAN KOMUNIKASI

Tabel 9.4.3 **Jumlah Pengiriman/Penerimaan Pos Paket melalui Kantor Pos di Kabupaten Bangka Barat, 2018**
Table **Number of Packages Sent/Received Via Post Office in Bangka Barat Regency, 2013**

Kantor Pusat <i>Post Office</i>	Kirim <i>Sent</i>		Jumlah <i>Total</i>	Terima <i>Received</i>		Jumlah <i>Total</i>
	Dalam Negeri <i>Domestic</i>	Luar Negeri <i>Abroad</i>		Dalam Negeri <i>Domestic</i>	Luar Negeri <i>Abroad</i>	
(1)	(2)	(3)	(4)	(5)	(6)	(7)
Kelapa
Parittiga
Muntok
Jumlah / Total	1 258	11	1 269	2 637	15	2 652

Sumber: Kantor Pos Pangkalpinang
Source: Post Office of Pangkalpinang

TRANSPORTATION AND COMMUNICATION

Tabel 9.4.4 Jumlah Penerimaan/Pengiriman Wesel (Juta Rp) melalui Kantor Pos di Kabupaten Bangka Barat, 2018
Table 9.4.4 Number of Wesels Received/Sent (million Rupiahs) Via Post Office in Bangka Barat Regency, 2018

Kantor Pos Post Office	Penerimaan Received		Pengiriman Sent	
	Dalam Negeri Domestic	Luar Negeri Abroad	Dalam Negeri Domestic	Luar Negeri Abroad
(1)	(2)	(3)	(4)	(5)
Kelapa
Parittiga
Muntok
Jumlah / Total	9 774	14	9 774	14

Sumber: Kantor Pos Pangkalpinang

Source: Post Office of Pangkalpinang

Catatan: Data tidak bisa dpecahkan lagi sampai level kecamatan

Notes: Available data cannot be broken down into subdistrict level

TRANSPORTASI DAN KOMUNIKASI

Tabel 9.4.5 **Jumlah Surat Kilat yang Dikirim/Diterima Melalui Kantor Pos di Kabupaten Bangka Barat, 2018**
Number of Express Letters Sent/Received Via Post Office in Bangka Barat Regency, 2018

Kantor Pusat <i>Post Office</i>	Kirim <i>Sent</i>		Jumlah <i>Total</i>
	Dalam Negeri <i>Domestic</i>	Luar Negeri <i>Abroad</i>	
(1)	(2)	(3)	(4)
Kelapa
Parittiga
Muntok
Jumlah / <i>Total</i>	4 101	13	4 114

Bersambung / *Continued*

TRANSPORTATION AND COMMUNICATION

Lanjutan Tabel/*Continued Table 9.4.5*

Kantor Pos <i>Post Office</i>	Terima <i>Received</i>		Jumlah <i>Total</i>
	Dalam Negeri <i>Domestic</i>	Luar Negeri <i>Abroad</i>	
(1)	(5)	(6)	(7)
Kelapa
Parittiga
Muntok
Jumlah / <i>Total</i>	8 326	135	8 461

Sumber: Kantor Pos Pangkalpinang

Source: Post Office of Pangkalpinang

Catatan: Data tidak bisa dpecahkan lagi sampai level kecamatan

Notes: Available data cannot be broken down into subdistrict level

KEUANGAN DAERAH DAN BANK

LOCAL FINANCE AND BANK

The Numbers of Tax Payers

Jumlah Wajib Pajak

Jumlah wajib pajak pada Tahun 2018 adalah **11.951 orang**.
Dibandingkan dengan Tahun 2017 jumlah wajib pajak mengalami
kenaikan. Kenaikan jumlah wajib pajak dari 2017 ke 2018 adalah
sebanyak **2.125 orang**.

The number of tax payers in Bangka Barat Regency is 11.951



THE BUDGET IN BANGKA BARAT REGENCY

ANGGARAN

DANA YANG DIBELANJAKAN OLEH BANGKA BARAT SELAMA PERIODE 2018

Bangka Barat Funds Spent in 2018

Total dana yang dipakai
pada Belanja Daerah adalah
899 940 042 707.21 rupiah

*899,940,042,707.21 rupiahs is spent
by Bangka Barat Regency in 2018*



PENJELASAN TEKNIS

TECHNICAL NOTES

1. Realisasi Penerimaan dan Pengeluaran Pemerintah Kabupaten adalah realisasi/perhitungan APBD Provinsi pada tiap tahun anggaran.

2. Pendapatan Asli Daerah (PAD) adalah pendapatan yang diperoleh daerah yang dipungut berdasarkan peraturan daerah sesuai dengan peraturan perundang-undangan guna keperluan daerah yang bersangkutan dalam membiayai kegiatannya.

3. Dana Perimbangan adalah dana yang bersumber dari pendapatan APBN yang dialokasikan kepada Daerah untuk mendanai kebutuhan daerah dalam rangka pelaksanaan desentralisasi.

4. Lain-lain Pendapatan yang Sah adalah pendapatan lainnya dari pemerintah pusat dan atau dari instansi pusat serta dari daerah lainnya.

1. *Actual revenue and expenditure of Regencial Government is the realization/provincial budget calculations for every fiscal year.*

2. *Original Local Government Revenue is revenue that withheld based on local regulations in accordance with the legislation for the purposes of financing their activities.*

3. *Balanced Budget is the fund coming from the state budget that allocated to regions to fund their needs in the context of decentralization.*

4. *Other Legal Revenue is other income that coming from the central government and or from the central agencies as well as from other local government.*

ULASAN

DESCRIPTION

10.1 Keuangan Pemerintah Daerah

10.1 Regional Government Finance

10.1.1 Realisasi Penerimaan APBD

10.1.1 Realization of Regional Revenue

Untuk mendukung pembangunan suatu daerah, dana dapat diperoleh dari Anggaran Pendapatan dan Belanja Daerah (APBD).

To Support the region development, the fund source can be obtained from Regional Income and Expenditure Budgeting (APBD).

Realisasi penerimaan APBD Bangka Barat tahun 2018 mencapai 899.940,04 juta rupiah, dengan komposisi penerimaan mencakup :

The realization of the Regional Income and Expenditure Budgeting (APBD) revenue of Bangka Barat in 2018 has reached 899,940.04 million rupiahs with composition covers:

Jenis Penerimaan	Nilai (juta rp)	Persen
1. PAD	67.178,62	7,78
2. Dana Perimbangan	649.172,04	75,12
3. Lainnya	147.797,41	17,10
Jumlah	864.148,67	100,00

Source of Revenue	Value (million rp)	Percentage
1. Original Domestic Revenue	67.178,62	7.59
2. Balance Funds	649.172,04	79.13
3. Others	147.797,41	13.28
Total	864.148,67	100.00

Komposisi diatas menunjukkan penerimaan berupa dana perimbangan masih cukup dominan sebesar 75,12 persen dari keseluruhan jenis penerimaan. Sumber penerimaan rutin yang berasal dari Pendapatan Asli Daerah (PAD) sebesar 7,78 persen dan untuk penerimaan lainnya sebesar 17,10 persen.

The composition above showed that from the revenue as in the contribution of balance funds dominated the total revenue (75.12 percent). In the meantime the source of routine revenue was Original Domestic Revenue (PAD) only 7.78 percent and others sharing 17.10 percent.

10.1.2 Realisasi Pengeluaran APBD

Realisasi pengeluaran APBD Bangka Barat tahun anggaran 2018 adalah sebesar 899 940,04 juta rupiah. Dari hasil perhitungan realisasi pengeluaran yang ada, 418.385,90 juta rupiah atau 46,49 persen merupakan pengeluaran untuk belanja tidak langsung. Agar lebih rinci realisasi pengeluaran ini dapat dilihat pada tabel berikut:

Jenis Pengeluaran	Nilai (juta rp)
1. Belanja Tidak Langsung	418.385,90
2. Belanja Langsung	481.554,14
3. Pengeluaran Pembiayaan	0

9.1.2 Realization of Regional Expenditure

The realization of regional expenditure in Bangka Barat for the year 2018 reached 899 940,04 million rupiahs. The expenditures on indirect expenditure reached 418.385,90 million rupiahs or 46,49 percent from all of expenditure. The table below showed the composition of the expenditure in detail.

Type of Expenditure	Value (million rp)
1. Indirect Expenditure	418.385,90
2. Direct Expenditure	481.554,14
3. Financing Expenses	0

10.2 Perbankan

10.2.1 Dana Perbankan

Penghimpunan dana perbankan di Kabupaten Bangka Barat pada tahun 2018 mencapai posisi sebesar 762.325 juta rupiah. Komposisi dana tersebut adalah sebagai berikut:

Dana	Nilai (juta rp)
a. Giro	73.289
b. Deposito	380.866
c. Tabungan/Taska	597.787
Jumlah	762.325

10.2 Banking

10.2.1 Banking Funds

Banking funds which available in Bangka Barat Regency 2018 recorded until 762.325 million rupiahs. The composition of the funds are as follows:

Funds	Value (million rp)
a. Demand Deposits	73.289
b. Time Deposits	380.866
c. Saving Deposits	597.787
Total	762.325

10.2.2 Kredit Perbankan

Besarnya kredit perbankan di Bangka Barat Regency berdasarkan lapangan usaha pada akhir Desember 2013 mencapai 5.422.631 juta rupiah. Kredit perbankan menurut sektor ekonomi adalah sebagai berikut :

Struktur Ekonomi	Kredit (juta rp)	Persen
a. Pertanian	35.462	6,81
b. Pertambangan & Penggalian	123.699	23,77
c. Industri	20.043	3,85
d. Listrik, Air & Gas	195	0
e. Konstruksi	10.767	2,06
f. Komunikasi	188.649	36,25
g. Akomodasi	7.600	1,46
h. Keuangan	414	3,40
i. Jasa-jasa	116.210	22,33
Jumlah	520.436	100,00

10.2.2 Bank Credits

The amount of bank credits in Bangka Barat Regency based on industrial origin at the end of December 2013 has reached over 5,422,631 million rupiahs. Bank credits by economic sector classified as follows:

Economic Sector	Credit (million rp)	Percentage
a. Agriculture	35.462	6,81
b. Mining	123.699	23,77
c. Industry	20.043	3,85
d. Energy, Water & Gas	195	0
e. Construction	10.767	2,06
f. Communication	188.649	36,25
g. Accomodation	7.600	1,46
h. Financial	414	3,40
i. Services	116.210	22,33
Total	520.436	100,00

10.2.3 Kredit Usaha

Nilai Kredit Usaha Mikro, Kecil dan Menengah pada akhir Desember 2018 sebesar 378.082 juta rupiah. Rincian nilai kredit usaha kecil menurut sektor ekonomi adalah sebagai berikut:

10.2.3 Business Credits

The value of micro, small and medium scale of business unit credit in December 2018 was as much as 378.082 million rupiahs. The description of the value by the economic sector are shown in the following table:

10.3 Situasi Harga – Harga

Dalam perekonomian, faktor harga sangat menentukan bagi dunia bisnis maupun konsumen. Daya beli masyarakat dapat dipengaruhi oleh perubahan indeks harga konsumen/ inflasi. Inflasi yang tinggi akan membatasi gerak investor dan akan mengurangi daya beli masyarakat, sebaliknya bila tingkat inflasi rendah akan merangsang dunia usaha untuk melakukan investasi.

Fluktuasi harga 7 (tujuh) bahan pokok tahun 2018 di Ibu Kota Kabupaten Bangka Barat sebagai berikut:

Komoditi	Satuan	Harga 2018 (Rp/Satuan)
a. Beras	kg	14 000
b. Teri No 1	kg	27 000
c. Minyak Goreng	kg	12 583
d. Gula Pasir	kg	14 000
e. Garam	bungkus	1 000
f. Gas	7 kg	135 830
g. Sabun CUCi	batang	21 000

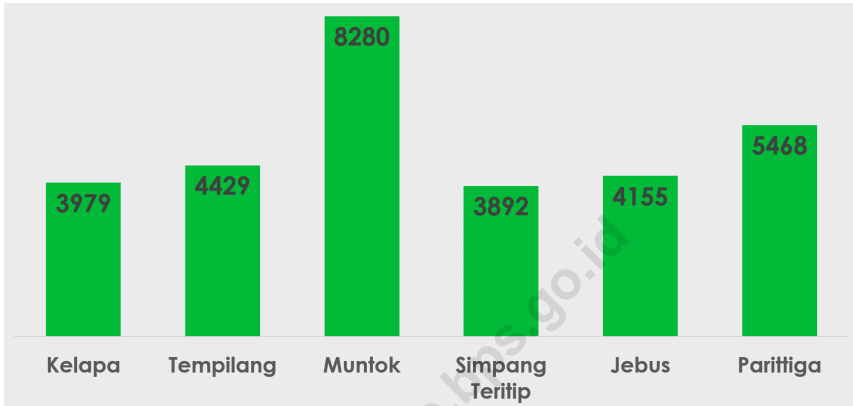
10.3 Prices Condition

In economic matters, prices was very determined, even in business world or to consumer. Purchasing power parity of people affected by the change of consumer price indices. High inflation would limited the movement of investor and the consumer would also made purchasing power of people lower than usual. On the contrary, if the inflation was low, it would make the business world doing some investment.

The fluctuation of the 7 primary commodities's prices in 2018 in the capital of Bangka Barat Regency are as follows:

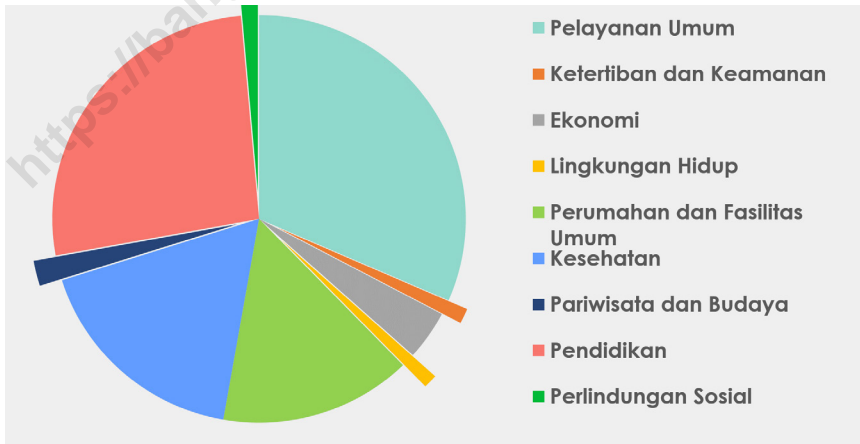
Commodities	Unit	Price 2018 (Rp/Unit)
a. Rice	kg	14 000
b. anchovy	kg	27 000
c. Fried Oil	kg	12 583
d. Sugar	kg	14 000
e. Salt	pack	1 000
f. LPG	litre	135 830
g. Washing Soap	pieces	21 000

Gambar/Figure 10.1
Jumlah Wajib Pajak Tiap Kecamatan (orang), 2018
The Number of Tax Payer, 2018



Sumber: Bank Indonesia Palembang
Source: Bank of Indonesia branch of Palembang

Gambar/Figure 10.2
Realisasi Belanja Daerah Menurut Fungsi di Kabupaten Bangka Barat, 2018
Regional Expenditures Realization by Function in Bangka Barat Regency, 2018



Sumber: Bank Indonesia Palembang
Source: Bank of Indonesia branch of Palembang

Tabel 10.1.1 **Realisasi Penerimaan Daerah Kabupaten Bangka Barat (rupiah), 2018**
The Realization of Routine Revenue of Bangka Barat Regency (rupiahs), 2018

Jenis Penerimaan <i>Type of Revenue</i>	Jumlah <i>Total</i>
(1)	(2)
A. Pendapatan Daerah	864 148 066 888
1. Pendapatan Asli Daerah / <i>Original Revenue</i>	67 178 623 888
a. Pajak Daerah / <i>Local Taxes</i>	23 987 000 000
b. Retribusi Daerah / <i>Retribution Revenue</i>	4 897 000 000
c. Pengelolaan Kekayaan Daerah yang dipisahkan	4 000 000 000
d. Penerimaan Lain-lain / <i>Other Revenue</i>	34 294 623 888
2. Dana Perimbangan / <i>Balance Funds</i>	649 172 037 000
a. Bagi Hasil Pajak dan bukan pajak <i>Taxes and Non Taxes Share</i>	69 385 400 000
b. Dana Alokasi Umum (DAU) <i>Central Allocation Funds</i>	445 168 706 000
c. Dana Alokasi Khusus <i>Specific Allocation Funds</i>	134 617 931 000
3. Lain - lain Pendapatan yang sah / <i>Or Legal Revenue</i>	147 797 406 000
a. Pendapatan Hibah	27 688 000 000
b. Pendapatan Dana Darurat	-
c. Dana Bagi Hasil Pajak dari Provinsi dan Pemerintah daerah Lainnya	35 000 000 000
d. Dana Penyesuaian dan Otonomi Khusus	73 769 806 000
e. Bantuan Keuangan dari Provinsi atau Pemerintah Daerah Lainnya	11 339 600 000
Jumlah / <i>Total</i>	1,661,117,509,888

Sumber: Dinas PPKAD Kabupaten Bangka Barat
 Source: *Financial Bureau of Bangka Barat Regency*

KEUANGAN DAERAH DAN BANK

Tabel 10.1.2 **Realisasi Pengeluaran Daerah Kabupaten Bangka Barat Menurut Bidang/Sektor (rupiah), 2018**
Table *Realization of Routine Expenditures of Bangka Barat Regency by Group/ Sectors (rupiahs) , 2018*

Jenis Pengeluaran <i>Type of Expenditure</i>	Jumlah <i>Total</i>
(1)	(2)
A. Belanja Daerah	899 940 042 707.21
1. Belanja Tidak Langsung	418 385 899 399.21
a. Belanja Pegawai (Gaji Tunjangan dll)	296 800 000 000
b. Belanja Bunga	-
c. Belanja Subsidi	-
d. Belanja Hibah	11 824 140 000
e. Belanja Bantuan Sosial	2 286 035 000
f. Belanja Bagi Hasil Kepada Provinsi/ Kabupaten/ Kota dan Pemerintah Desa	2 150 000 000
g. Belanja Bantuan Keuangan Kepada Provinsi/ Kabupaten/Kota dan Pemerintahan Desa	102 359 891 936
h. Belanja Tak Terduga	2 965 832 463.21
2. Belanja Langsung	481 554 143 308
a. Belanja Pegawai	94 757 014 586
b. Belanja Barang dan Jasa	227 929 660 697
c. Belanja Modal	158 867 468 025
Jumlah / Total	899 940 042 707.21

Sumber: Dinas PPKAD Kabupaten Bangka Barat
Source: *Financial Bureau of Bangka Barat Regency*

Tabel
Table

10.1.3 **Realisasi Penerimaan PBB menurut Sektor di Kabupaten Bangka Barat, 2018**
Realization of Land and Building Tax by Sector in Bangka Barat Regency, 2018

Sektor Sector	Ketetapan Consistence (rupiah)	Realisasi Realization (rupiah)	Persentase Percentage (%)	
(1)	(2)	(3)	(4)	
Sektor Pedesaan/Perkotaan				
Perkotaan	1.583.537.007	1.204.574.613	76,07	
Pedesaan	3.663.788.028	2.864.941.711	78,20	
Pedesaan Timah	-	-	-	
Perkotaan Timah	-	-	-	
Sektor Perkebunan				
Landrent	-	-	-	
Perkebunan	-	-	-	
Sektor Kehutanan				
IHH	-	-	-	
Sektor Pertambangan				
	-	-	-	
Jumlah / Total 2018				
	2017	3 158 712 233	2 459 396 172	77,86
	2016	3 014 365 358	2 562 618 187	85,01
	2015	1 877 133 155	1 557 795 215	82,99
	2014	1 236 309 435	1 247 730 581	100,92

Sumber: Dinas PPKAD Kabupaten Bangka Barat
Source: Financial Bureau of Bangka Barat Regency

KEUANGAN DAERAH DAN BANK

Tabel 10.1.4 **Pokok Ketetapan, Realisasi dan Tunggakan PBB menurut Sektor di Kabupaten Bangka Barat, 2018**
Consistence, Realization and Debt of Land and Building Tax by Sectors in Bangka Barat Regency, 2018

Sektor Sector	Ketetapan Consistence (rupiah)	Realisasi Realization (rupiah)	Persentase Percentage (%)
(1)	(2)	(3)	(4)
Perkotaan / Urban
Pedesaan / Villages
Perkebunan / Estate
Kehutanan / Forestry	225,438,327	202,691,600	89,91
Petambangan / Mining
Jumlah / Total	2018
	2017	3 158 712 233	77,86
	2016	3 014 365 358	85,01
	2015	1 877 133 155	82,99
	2014	1 236 309 435	100,92

Sumber: Dinas PPKAD Kabupaten Bangka Barat

Source: Financial Bureau of Bangka Barat Regency

Tabel 10.1.5 **Jumlah Wajib Pajak per Kecamatan di Kabupaten Bangka Barat, 2018**
Table Number of Tax Payer by District in Bangka Barat Regency, 2018

Kecamatan <i>District</i>	Perkotaan <i>Urban</i>	Pedesaan <i>Rular</i>	Jumlah <i>Total</i>
(1)	(2)	(3)	(4)
Kelapa	1 129	4 722	5 851
Tempilang	529	4 366	4 895
Muntok	7 853	4 970	12 823
Simpang Teritip	648	3 265	3 913
Jebus	350	3 931	4 281
Parittiga	1 142	5 629	7 071
Jumlah / <i>Total</i> 2018	11 951	26 883	38 834
2017	9 826	22 238	32 064
2016	9 343	22 076	31 419
2015	9 668	24 549	34 217
2014	8 586	21 859	30 445

Sumber: Dinas PPKAD Kabupaten Bangka Barat
 Source: *Financial Bureau of Bangka Barat Regency*

KEUANGAN DAERAH DAN BANK

Tabel 10.1.6 **Jumlah Pokok Ketetapan yang Ditentukan per Kecamatan di Kabupaten Bangka Barat, 2018**
Number of Main Consistence by District in Bangka Barat Regency, 2018

Kecamatan <i>District</i>	Pokok Ketetapan <i>Main Consistence</i>		
	Kota/ <i>Urban</i> <i>(rupiah)</i>	Desa/ <i>Rural</i> <i>(rupiah)</i>	Jumlah / <i>Total</i> <i>(rupiah)</i>
(1)	(2)	(3)	(4)
Kelapa	106 411 450	208 152 125	314 563 575
Tempilang	37 726 756	277 966 728	265 693 484
Muntok	1 549 414 549	398 779 881	1 948 194 430
Simpang Teritip	41 225 771	145 183 230	186 409 001
Jebus	44 838 794	181 122 529	225 961 323
Parittiga	300 633 701	422 332 514	722 966 215
Jumlah / Total			
2018	2 080 251 021	1 583 537 007	3 663 788 028
2017	1 834 400 077	1 324 312 156	3 158 712 233
2016	1 764 951 128	1 249 594 233	3 014 545 361
2015	8 685 555 493	532 800 000	9 218 355 493
2015	716 242 154	520 068 281	1 236 309 435

Sumber: Dinas PPKAD Kabupaten Bangka Barat
 Source: Financial Bureau of Bangka Barat Regency

Tabel
10.1.7
Table

Jumlah Wajib Pajak, Pokok Ketetapan dan Realisasi Penerimaan per Kecamatan di Kabupaten Bangka Barat, 2018
Number of Tax Payer, Main Consistence and Revenue Realization by District in Bangka Barat Regency, 2018

Kecamatan <i>District</i>	Wajib Pajak <i>Tax Payer</i>	Pokok Ketetapan <i>Main Consistence</i>	R e a l i s a s i Penerimaan <i>Revenue Realization</i>	Rasio <i>Ratio (%)</i>	
(1)	(2)	(3)	(4)	(5)	
Kelapa	3 979	314 563 574	201 176 702	63,95	
Tempilang	4 429	265 693 484	221 368 295	83,32	
Muntok	8 280	1 948 194 430	1 439 705 571	73,90	
Simpang Teritip	3 892	186 409 001	185 933 354	99,74	
Jebus	4 155	255 961 323	217 289 078	96,16	
Parittiga	5 468	722 966 215	591 724 542	81,85	
Jumlah / Total	2018	30 203	3 663 788 028	2 857 197 542	77,98
	2017	31 717	3 158 712 233	2 459 396 172	77,86
	2016	32 217	3 014 565 358	2 785 246 242	92,39
	2015	9 238	9 218 355 493	9336 245 706	101,28
	2014	30 445	1 236 309 435	1 247 730 581	100,92

Sumber: Dinas PPKAD Kabupaten Bangka Barat
Source: Financial Bureau of Bangka Barat Regency

KEUANGAN DAERAH DAN BANK

Tabel 10.1.8 **Realisasi Belanja Daerah Menurut Fungsi di Kabupaten Bangka Barat, 2018**
Regional Expenditures Realization by Function in Bangka Barat Regency, 2018

Jenis Belanja Menurut Fungsi <i>Type of Expenditures by Function</i>	Jumlah / Total <i>(rupiah)</i>
(1)	(2)
Pelayanan Umum	258 627 035 333,22
Ketertiban dan Keamanan	9 830 011 599,00
Ekonomi	32 062 560 248,00
Lingkungan Hidup	8 972 310 365,00
Perumahan dan Fasilitas Umum	123 243 819 768,00
Kesehatan	142 337 312 911,52
Pariwisata dan Budaya	16 389 829 491,00
Pendidikan	217 126 726 085,00
Perlindungan Sosial	11 459 314 089,00
Jumlah / Total	2018 820 048 919 889,74
	2017 802 993 544 721,81
	2016 864 700 678 743,27
	2015 774 768 522 933,14
	2014 676 949 715 258,63

Sumber: Dinas PPKAD Kabupaten Bangka Barat

Source: Financial Bureau of Bangka Barat Regency

Tabel 10.2.1 **Posisi Simpanan Masyarakat Rupiah dan Valuta Asing di Bank Umum dan BPR (juta rupiah) di Kabupaten Bangka Barat, 2018**
 Table *Third PartyFund Position in Bangka Barat Regency, 2018*

Jenis Tabungan <i>Type of Saving</i>	2018	
	(1)	(4)
a. Giro / <i>Demand Deposit</i>		73 289
b. Deposito / <i>Time Depoito</i>		380 866
c. Tabungan / <i>Saving Deposito</i>		597 787
Jumlah/ <i>Total</i>	2018	762 325
	2017	788 181
	2016	885 744
	2015	1 068 629
	2014	1 051 942

Sumber: Kantor Perwakilan Bank Indonesia Wilayah VII

Source: Representative Office of Bank Indonesia Region VII

KEUANGAN DAERAH DAN BANK

Tabel 10.2.2 **Posisi Kredit Mikro, Kecil dan Menengah Menurut Sektor Ekonomi (juta rupiah) di Kabupaten Bangka Barat, 2018**
Outstanding of Micro, Small and Medium Credit by Economic Sector in Bangka Barat Regency, 2016 - 2018

Sektor <i>Sector</i>	2018
(1)	(4)
Pertanian / Agriculture	18 938
Pertambangan dan Penggalian / Mining	48 152
Industri Pengolahan/ Industry	20 000
Pengadaan Listrik dan Gas/ <i>Electricity and Gas</i>	182
Pengadaan Air Pengelolaan Sampah dan Limbah/ <i>Water Supply Waste Management and Waste</i>	532
Konstruksi / <i>Construction</i>	3 243
Pengangkutan dan Komunikasi / <i>Communication</i>	159 098
Transportation dan Pergudangan / <i>Transportation and Warehouse</i>	4 585
Penyediaan Akomodasi dan Makan Minum / <i>Accommodation</i>	7 505
Informasi dan Komunikasi / <i>Information and Communication</i>	614
Jasa Keuangan and Asuransi / <i>Financial and Assurance</i>	395
Real Estate / <i>Real Estate</i>	694
Jasa Perusahaan / <i>Established Service</i>	4 322
Administrasi Pemerintahan / <i>Government Administration</i>	-
Jasa Pendidikan / <i>Educational Service</i>	472
Jasa Kesehatan dan Kegiatan Lainnya / <i>Healthy Service and Others</i>	3 628
Jasa Lainnya / <i>Others Service</i>	105 721
Jumlah / <i>Total</i>	378 082

Sumber: Kantor Perwakilan Bank Indonesia Wilayah VII
Source: Representative Office of Bank Indonesia Region VII

Tabel 10.2.3 **Posisi Pinjaman yang Diberikan Rupiah dan Valuta Asing Bank Umum dan BPR(juta rupiah) di Kabupaten Bangka Barat, 2018**
Outstanding of loans by Economic Sector in Bangka Barat Regency,2018

Sektor <i>Sector</i>	2018
(1)	(4)
Pertanian / Agriculture	35 462
Pertambangan dan Penggalian / Mining	123 699
Industri Pengolahan/ Industry	20 043
Pengadaan Listrik dan Gas/ <i>Electricity and Gas</i>	195
Pengadaan Air Pengelolaan Sampah dan Limbah/ <i>Water Supply Waste Management and Waste</i>	532
Konstruksi / <i>Construction</i>	10 767
Pengangkutan dan Komunikasi / <i>Communication</i>	188 649
Transportation dan Pergudangan / <i>Transportation and Warehouse</i>	5 031
Penyediaan Akomodasi dan Makan Minum / <i>Accommodation</i>	7 600
Informasi dan Komunikasi / <i>Information and Communication</i>	614
Jasa Keuangan and Asuransi / <i>Financial and Assurance</i>	414
Real Estate / <i>Real Estate</i>	694
Jasa Perusahaan / <i>Established Service</i>	4 322
Administrasi Pemerintahan / <i>Government Administration</i>	-
Jasa Pendidikan / <i>Educational Service</i>	1 862
Jasa Kesehatan dan Kegiatan Lainnya / <i>Healthy Service and Others</i>	4 343
Jasa Lainnya / <i>Others Service</i>	116 210
Jumlah / <i>Total</i>	520 436

Sumber: Kantor Perwakilan Bank Indonesia Wilayah VII
 Source: Representative Office of Bank Indonesia Region VII

KEUANGAN DAERAH DAN BANK

Tabel 10.2.4 **Posisi Kredit Perbankan Kepada Bukan Sektor Ekonomi di Kabupaten Bangka Barat (juta rupiah), 2018**
Outstanding of Loans to not Economic Sectors in Bangka Barat Regency, 2018

Sektor Sector	2018
(1)	(2)
1. Rumah Tinggal / House	13 745
2. Flat & Apartment	51
3. Rumah Toko & Rumah Kantor / Housing	3 523
4. Kendaraan / Vehicles	32 442
5. Lainnya / Others	307 490
Jumlah / Total	2018 877 686
	2017 670 621
	2016 665 486
	2015 621 049
	2014 616 302

Sumber: Kantor Perwakilan Bank Indonesia Wilayah VII

Source: Representative Office of Bank Indonesia Region VII

Tabel 10.2.5 **Jumlah Kredit, Pelunasan dan Lelang pada Kantor Perum Pegadaian Cabang Muntok di Kabupaten Bangka Barat, 2018**
Number of Credit, Paid and Auction at Pawnshop Branch Muntokin Bangka Barat Regency, 2018

Uraian <i>Explanation</i>	2018
(1)	(2)
I Kredit	
a. Barang Jaminan (buah)	6741
b. Uang Pinjaman (000 Rp)	22.488.970.000
II Pelunasan	
a. Barang Jaminan (buah)	4.984
b. Uang Pinjaman (000 Rp)	16.991.620.000
III Lelang	
a. Barang Jaminan (buah)	250
b. Uang Pinjaman (000 Rp)	599.600.000
IV Persentase Lelang	2,66%
V Sisa yang Harus/Belum Dilunasi	
a. Barang Jaminan (buah)	1.507
b. Uang Pinjaman (000 Rp)	4.897.750.000

Sumber: Kantor Perum. Pegadaian Cabang Muntok

Source: Regional Office of State Pawnshop Company Muntok

KEUANGAN DAERAH DAN BANK

Tabel 10.2.6 **Jumlah Nasabah Perum Pegadaian Cabang Muntok Dan Penyaluran Kredit Menurut Profesi Kabupaten Bangka Barat, 2018**
Number of Pawnshop's Customer and Credit Supply by Occupation in Bangka Barat Regency, 2018

Profesi <i>Profesion</i>	Nasabah <i>Customer</i> (orang)	Kredit <i>Credit</i> (rupiah)
(1)	(2)	(3)
<i>Petani / Farmers</i>	31	64.719.000
<i>Nelayan / Fisherman</i>	50	808.955.000
<i>Industri / Industry</i>	197	3.187.285.000
<i>Pedagang / Seller</i>	33	533.910.000
<i>Karyawan / Workers</i>	176	2.847.524.000
<i>Lain-lain / Ors</i>	903	15.046.577.000
Jumlah / Total 2018	1 390	22.488.970.000

Sumber: Kantor Perum. Pegadaian Cabang Muntok

Source: Regional Office of State Pawnshop Company Muntok

Tabel 10.2.7 **Persentase Nasabah pada Perum Pegadaian Cabang Muntok Menurut Profesi Kabupaten Bangka Barat, 2016 - 2018**
Percentage of Pawnshop's Customer at Pawnshop Branch Muntok by Occupation in Bangka Barat Regency, 2016 - 2018

Profesi / Profession	Persentase Nasabah (%)
(1)	(2)
Petani / <i>Farmers</i>	2,23
Nelayan / <i>Fisherman</i>	3,59
Industri / <i>Industry</i>	14,17
Pedagang / <i>Seller</i>	2,37
Karyawan / <i>Workers</i>	12,66
Lain-lain / <i>Others</i>	64,96
Jumlah / Total	
2018	100,00
2017	100,00
2016	100,00
2015	100,00
2014	100,00

Sumber: Kantor Perum. Pegadaian Cabang Muntok
 Source: Regional Office of State Pawnshop Company Muntok

KEUANGAN DAERAH DAN BANK

Tabel
Table

10.2.8

Persentase Penyaluran Kredit pada Perum Pegadaian Cabang Muntok Menurut Profesi Kabupaten Bangka Barat, 2016 - 2018

*Percentage of Credit Supply at Pawnshop Muntok by Occupation
in Bangka Barat Regency, 2016 - 2018*

Profesi / Profession	Persentase Nasabah (%)	
(1)	(2)	
Petani / Farmers	0,28	
Nelayan / Fisherman	3,59	
Industri / Industry	14,17	
Pedagang / Seller	2,37	
Karyawan / Workers	12,66	
Lain-lain / Others	64,96	
Jumlah / Total	2018	100,00
	2017	100,00
	2016	100,00
	2015	100,00
	2014	100,00

Sumber: Kantor Perum. Pegadaian Cabang Muntok

Source: Regional Office of State Pawnshop Company Muntok

Tabel
Table

10.3.1

**Harga Eceran Beberapa Komoditi
di Kabupaten Bangka barat, 2018**
*Average Retail Price of Commodity
in Bangka Barat Regency, 2018*

Tahun / Bulan Year / Month	Beras (Rp/kg)	Teri No. 1 Medan (Rp/kg)	Minyak Goreng Fortune (Rp/kg)	Gula Pasir PSM (Rp/kg)	Garam Halus (bks)
(1)	(2)	(3)	(4)	(5)	(6)
1. Januari / January	15 000	30 000	13 000	14 000	1 000
2. Pebruari / February	14 000	20 000	13 000	14 000	1 000
3. Maret / March	14 000	25 000	13 000	14 000	1 000
4. April / April	15 000	15 000	13 000	14 000	1 000
5. Mei / May	15 000	20 000	13 000	14 000	1 000
6. Juni / June	14 000	30 000	13 000	14 000	1 000
7. Juli / July	14 000	20 000	13 000	14 000	1 000
8. Agustus / August	14 000	30 000	12 000	14 000	1 000
9. September / September	14 000	30 000	12 000	14 000	1 000
10. Oktober / October	13 000	40 000	12 000	14 000	1 000
11. November / November	13 000	30 000	12 000	14 000	1 000
12. Desember / December	13 000	30 000	12 000	14 000	1 000
Rata- Rata / Average	14 000	27 000	12 583	14 000	1 000

Bersambung / *Continued*

KEUANGAN DAERAH DAN BANK

Lanjutan Tabel/*Continued Table* 10.3.1

Tahun / Bulan Year / Month	Gas 3 kg (lt)	Sabun Bubuk (btg)	Bahan Katun (m)	Batik Halus (helai)
(1)	(7)	(8)	(9)	(10)
1. Januari / <i>January</i>	140 000	21 000	...	100 000
2. Pebruari / <i>February</i>	140 000	21 000	...	100 000
3. Maret / <i>March</i>	140 000	21 000	...	100 000
4. April / <i>April</i>	140 000	21 000	...	100 000
5. Mei / <i>May</i>	140 000	21 000	...	100 000
6. Juni / <i>June</i>	140 000	21 000	...	100 000
7. Juli / <i>July</i>	170 000	21 000	...	100 000
8. Agustus / <i>August</i>	170 000	21 000	...	100 000
9. September / <i>September</i>	170 000	21 000	...	100 000
10. Oktober / <i>October</i>	160 000	21 000	...	100 000
11. Nopember / <i>November</i>	160 000	21 000	...	100 000
12. Desember / <i>December</i>	160 000	21 000	...	100 000
Rata- Rata / <i>Average</i>	135 830	21 000	-	100 000

Bersambung / *Continued*

Lanjutan Tabel/Continued Table 10.3.1

Tahun / Bulan Year / Month	Tepung Sagu (kg)	Ketela Pohon (kg)	Kacang Kedelai (kg)	Kacang Hijau (kg)	Kacang Tanah (kg)
(1)	(2)	(3)	(4)	(5)	(6)
1. Januari / January	13 000	22 000	25 000
2. Pebruari / February	20 000	3 000	12 000	25 000	28 000
3. Maret / March	20 000	3 000	12 000	25 000	28 000
4. April / April	20 000	3 000	15 000	25 000	28 000
5. Mei / May	20 000	3 000	15 000	25 000	28 000
6. Juni / June	20 000	3 000	15 000	25 000	28 000
7. Juli / July	20 000	3 000	15 000	25 000	28 000
8. Agustus / August	20 000	3 000	15 000	25 000	28 000
9. September / September	20 000	3 000	15 000	25 000	28 000
10. Oktober / October	20 000	3 000	15 000	23 000	28 000
11. November / November	23 000	3 000	15 000	23 000	24 000
12. Desember / December	23 000	3 000	10 000	26 000	28 000
Rata- Rata / Average	20 500	3000	13 920	24 500	27 400

Sumber: Badan Pusat Statistik Kab. Bangka Barat

Source: Statistics of Bangka Barat Regency

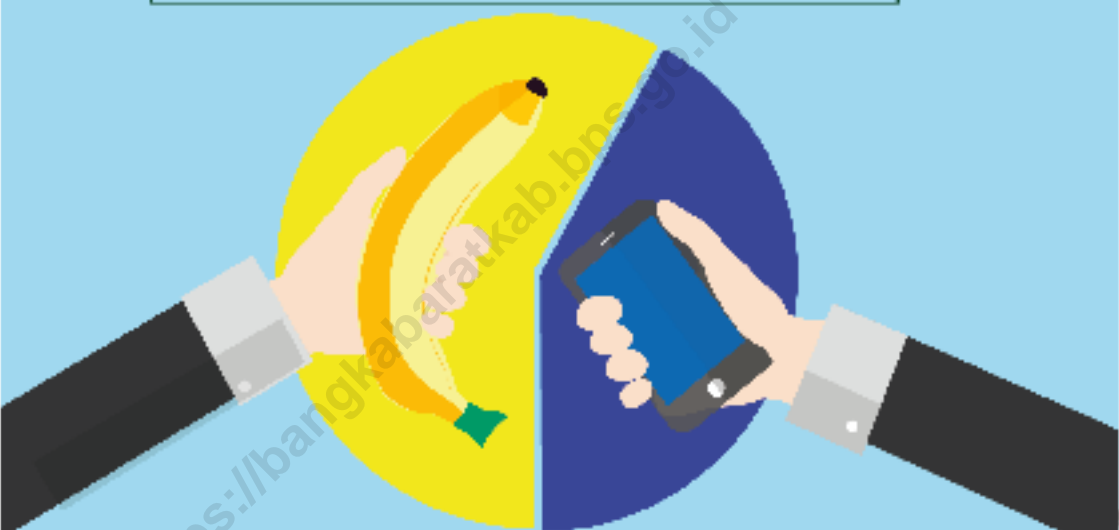
PENGELUARAN PENDUDUK & KONSUMSI MAKANAN

POPULATION EXPENDITURE / FOOD CONSUMPTION

PERSENTASE

PENGELUARAN RATA-RATA PERKAPITA SETIAP BULAN

Monthly Expenditure Per Capite



Average Expenditure

Pengeluaran Rata-Rata

Pengeluaran rata-rata perkapita secara umum didominasi oleh pengeluaran kelompok makanan
Average expenditure per capita is generally dominated by food expenditure

Pada kelompok makanan
pengeluaran terbesar untuk

Makanan Jadi dan Rokok

On the food group, expenditure
is the largest for ready-to-eat
food and cigarettes.



Sedangkan Pada Kelompok
Non Makanan didominasi oleh
**pengeluaran perumahan, bahan bakar,
penerangan dan air**

On the non-food group, expenditure
is the largest for housing, fuel,
and utilities and water.



PENJELASAN TEKNIS

1. Data pengeluaran penduduk menurut jenis pengeluaran diperoleh dari Survei Sosial Ekonomi Nasional (Susenas).
2. Data konsumsi / pengeluaran yang dikumpulkan pada Susenas dibagi menjadi dua kelompok, yaitu konsumsi makanan dan bukan makanan.
3. Konsumsi/pengeluaran makanan dirinci menjadi 215 komoditi, masing-masing dikumpulkan data kuantitas dan nilainya.
4. Untuk konsumsi bukan makanan, pada umumnya yang dikumpulkan hanya data nilainya, kecuali untuk beberapa jenis pengeluaran tertentu, seperti penggunaan listrik, air, gas, dan bahan bakar minyak (BBM) yang juga dikumpulkan kuantitasnya.
5. Angka Kecukupan Kalori dan Protein penduduk Indonesia per Kapita sehari berdasarkan Widyakarya Nasional Pangan dan Gizi X tahun 2015, yaitu 2.150 Kkal dan 57 gram.
6. Tingkat Kecukupan Kalori dan Protein adalah salah satu indikator yang dapat digunakan untuk mengukur tingkat kesejahteraan penduduk.

TECHNICAL NOTES

1. *The data on consumer expenditure according to type of expenditure are obtained from the National Socio Economic Survey.*
2. *Data of consumption/expenditure collected in Susenas are divided into two groups, namely food and non-food consumption.*
3. *Consumption/expenditure on food covers 215 commodities, both quantity data and values are collected.*
4. *For consumption of non-food, the data collected in general are only their values, except for certain types of expenditure, such as electricity, water, gas, and fuel, which are also collected for their quantity data.*
5. *Calories and Protein Adequacy Score Indonesian population per capita daily based on Widyakarya National Food and Nutrition X in 2015, which is 2,150 kcal and 57 grams.*
6. *Calories and Protein adequacy level is one of the indicators that can be used to measure the level of welfare of the population.*

ULASAN

Pengelompokan golongan pengeluaran per kapita berdasarkan klasifikasi wilayah menunjukkan stratifikasi konsumsi pengeluaran sekaligus mengetahui sebaran dari pola konsumsi penduduk suatu wilayah. Hanya sekitar 7.32 persen penduduk Kabupaten Bangka Barat yang memiliki pengeluaran per kapita di bawah Rp600.000. Yang paling banyak adalah golongan pengeluaran lebih dari Rp1.500.000 sebesar 26,15 persen.

Pada Tahun 2018, penduduk di Kabupaten Bangka Barat secara umum memiliki persentase pengeluaran untuk bahan makanan 51,63 persen. Sedangkan pengeluaran non makanan sebesar 48.37 persennya. Pada golongan pengeluaran kurang dari Rp600.000, pengeluaran cenderung lebih besar pada kelompok makanan sebesar 59.18%. Sedangkan pada golongan pengeluaran lebih dari Rp1.500.000, pengeluaran lebih besar untuk kelompok bukan makanan.

Pengeluaran per kapita yang paling banyak di Kabupaten Bangka Barat menurut kelompok komoditas makanan adalah makanan jadi. Selanjutnya diikuti rokok, ikan, dan padi-padian. Komoditas ikan memang menjadi produk yang digemari oleh penduduk terutama ikan laut.

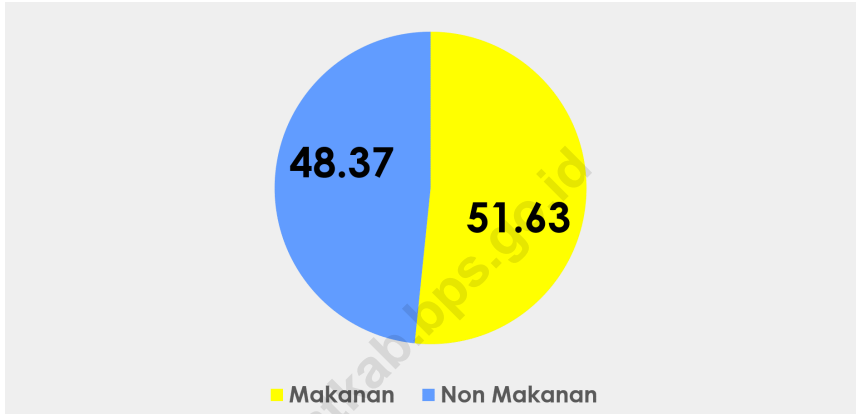
DESCRIPTION

Classification of expenditure per capita based on stratification region showed consumption expenditure as well as the distribution of the consumption patterns of the population of an area. Only about 7.32 percent of Bangka Barat Regency population have expenditure per capita below Rp600,000. Meanwhile, 26.15 percent of population are in group of more than Rp1,500,000 expenditure.

In 2018, Bangka Barat population in general have expenditure per capita on commodity food 51.63%. Meanwhile, the expenditure per capita on commodity nonfood is 48.37%. At less than Rp600,000 expenditure class, expenditure on commodity food is larger than commodity non food by 59.18%. Meanwhile at more than Rp1,500,000 expenditure class, expenditure on commodity non food is larger than food by 59.18%

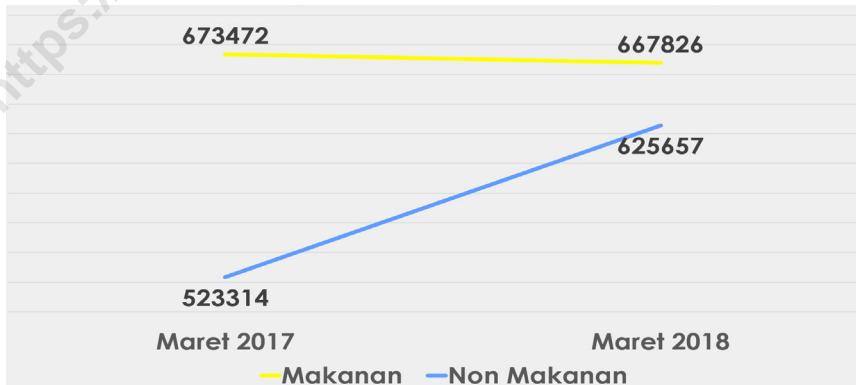
The most expenditure per capita in Bangka Barat Regency based on food commodity groups, is prepared food next are cigarettes, fishes, and grains. Fish has become a commodity product that is loved by population, especially sea fish.

Gambar/Figure 11.1
Persentase Pengeluaran Makanan dan Bukan Makanan Kabupaten Bangka Barat (persen) Tahun 2018
Percentage of Expenditure Food and Nonfood in Bangka Barat Regency (percent) 2018



Sumber: Badan Pusat Statistik Kabupaten Bangka Barat
 Source: BPS-Statistics of Bangka Barat Regency

Gambar/Figure 11.2
Perubahan Pengeluaran Perkapita Berdasarkan Makanan dan Bukan Makanan Kabupaten Bangka Barat (rupiah), 2018
Changes of Expenditure Percapita By Food and Non Food Bangka Barat Regency (rupiahs), 2018



Sumber: Badan Pusat Statistik Kabupaten Bangka Barat
 Source: BPS-Statistics of Bangka Barat Regency

CONSUMPTION EXPENDITURE

Tabel 11.1 **Persentase Penduduk Menurut Golongan Pengeluaran per Kapita Sebulan di Kabupaten Bangka Barat (persen), Maret 2018**
Percentage of Population by Expenditure per Capita per Month in Bangka Barat Regency (percent), March 2018

Golongan Pengeluaran <i>Expenditure Class</i>	Persentase Penduduk <i>Percentage of Population</i>
(1)	(2)
< 600 000	7,32
600 000 - 749 999	7,88
750 000 - 999 999	24,56
1 000 000 - 1 249 999	19,97
1 250 000 - 1 499 999	14,12
≥ 1 500 000	26,15
Jumlah/Total	100,00

Sumber: Badan Pusat Statistik Kabupaten Bangka Barat
Source: Statistics of Bangka Barat Regency

PENGELUARAN KONSUMSI

Tabel 11.2 **Persentase Pengeluaran Rata-rata per Kapita Sebulan Menurut Golongan Pengeluaran dan Kelompok Barang di Kabupaten Bangka Barat(rupiah), 2018**
Percentage Average Expenditure per Capita per Month by Expenditure Class and Commodity Group in Bangka Barat Regency (rupiahs), 2018

Golongan Pengeluaran <i>Expenditure Class</i>	Kelompok Barang <i>Commodity Group</i>		
	Makanan <i>Food</i>	Bukan Makanan <i>Non Food</i>	Jumlah <i>Total</i>
(1)	(2)	(3)	(4)
< 600 000	59,18	40,82	100,00
600 000 - 749 999	61,66	38,34	100,00
750 000 - 999 999	56,58	43,42	100,00
1 000 000 - 1 249 999	55,24	44,76	100,00
1 250 000 - 1 499 999	51,05	48,95	100,00
≥ 1 500 000	47,07	52,93	100,00
Rata-rata per Kapita/ <i>Average per Capita</i> 2018	51,63	48,37	100,00
	2017	43,73	100,00
	2016	48,04	100,00
	2015
	2014

Sumber: Badan Pusat Statistik Kabupaten Bangka Barat
Source: Statistics of Bangka Barat Regency

CONSUMPTION EXPENDITURE

Tabel 11.3 Pengeluaran Rata-Rata per Kapita Sebulan Menurut Kelompok Makanan di Kabupaten Bangka Barat (rupiah), Maret 2017-2018

Average Expenditure per Capita per Month by Food Group in Bangka Barat Regency (rupiahs), March 2017-2018

Kelompok Makanan <i>Food Group</i>	Maret 2017 <i>March 2017</i>	Maret 2018 <i>March 2018</i>	Perubahan <i>Variance</i>
(1)	(2)	(3)	(4)
Padi-padian/ <i>Cereals</i>	81 742	85 916	5,11
Umbi-umbian/ <i>Tubers</i>	5 646	6 497	15,08
Ikan/ <i>Fish</i>	84 567	82 558	-2,38
Daging/ <i>Meat</i>	33 264	27 270	-18,02
Telur dan susu/ <i>Eggs and milk</i>	38 072	40 829	7,24
Sayur-sayuran/ <i>Vegetables</i>	69 694	52 288	-24,98
Kacang-kacangan/ <i>Legumes</i>	9 725	7 492	-22,96
Buah-buahan/ <i>Fruits</i>	29 517	29 965	1,52
Minyak dan kelapa/ <i>Oil and coconut</i>	13 094	13 236	1,09
Bahan minuman/ <i>Beverage stuffs</i>	21 666	23 303	7,55
Bumbu-bumbuan/ <i>Spices</i>	17 670	19 056	7,84
Konsumsi lainnya <i>Miscellaneous food items</i>	18 381	17 066	-7,15
Makanan dan minuman jadi <i>Prepared food and beverages</i>	145 235	156 885	8,02
Rokok/ <i>Cigarette</i>	105 199	105 465	0,25
Jumlah/ <i>Total</i> 2018	673 472	667 826	-0,84

Sumber: Badan Pusat Statistik Kabupaten Bangka Barat
Source: Statistics of Bangka Barat Regency

PENGELUARAN KONSUMSI

Tabel 11.4 Pengeluaran Rata-Rata per Kapita Sebulan Menurut Kelompok Bukan Makanan di Kabupaten Bangka Barat (rupiah), Maret 2017-2018
Average Expenditure per Capita per Month by Non Food Group in Bangka Barat Regency (rupiahs), March 2017-2018

Kelompok Bukan Makanan <i>Non Food Group</i>	Maret 2017 <i>March 2017</i>	Maret 2018 <i>March 2018</i>	Perubahan <i>Variance</i>
(1)	(2)	(3)	(4)
Perumahan, bahan bakar, penerangan, air <i>Housing and household facility</i>	309 085	349 374	13,03
Aneka barang dan jasa/ <i>Goods and services</i>	101 391	122 677	20,99
Pakaian, alas kaki, dan tutup kepala <i>Clothing, footwear, and headgear</i>	31 127	35 998	15,65
Barang yang tahan lama/ <i>Durable goods</i>	36 559	75 558	106,68
Pajak, pungutan, dan asuransi <i>Taxes and insurances</i>	31 248	31 374	0,40
Keperluan pesta dan upacara <i>Parties and ceremonies</i>	13 904	10 676	-23,22
Jumlah/ <i>Total</i> 2018	523 314	625 657	19,56

Sumber: Badan Pusat Statistik Kabupaten Bangka Barat
Source: Statistics of Bangka Barat Regency

CONSUMPTION EXPENDITURE

Tabel 11.5 Rata-Rata Konsumsi Kalori per Kapita Sehari (Kkal) Menurut Kelompok Makanan di Kabupaten Bangka Barat (rupiah), Maret 2017-2018
Average per Capita Consumption Calories a day (Kcal) According to Food Group in Kepulauan Bangka Belitung (rupiahs), March 2017-2018

Kelompok Makanan <i>Food Group</i>	Maret 2017 <i>March 2017</i>	Maret 2018 <i>March 2018</i>	Perubahan <i>Variance</i>
(1)	(2)	(3)	(4)
Padi-padian/ <i>Cereals</i>	875.16	879.54	0.50
Umbi-umbian/ <i>Tubers</i>	45.95	53.41	16.24
Ikan/ <i>Fish</i>	89.38	75.36	- 15.69
Daging/ <i>Meat</i>	96.11	80.32	- 16.43
Telur dan susu/ <i>Eggs and milk</i>	72.97	77.24	5.85
Sayur-sayuran/ <i>Vegetables</i>	32.94	30.93	- 6.10
Kacang-kacangan/ <i>Legumes</i>	36.14	29.74	- 17.71
Buah-buahan/ <i>Fruits</i>	45.24	51.23	13.24
Minyak dan kelapa/ <i>Oil and coconut</i>	225.48	244.94	8.63
Bahan minuman/ <i>Beverage stuffs</i>	127.52	142.94	12.09
Bumbu-bumbuan/ <i>Spices</i>	16.49	19.95	20.98
Konsumsi lainnya <i>Miscellaneous food items</i>	89.05	79.90	- 10.28
Makanan dan minuman jadi <i>Prepared food and beverages</i>	352.57	446.40	26.61
Jumlah/ <i>Total</i>	2 105.00	2 211.90	5.08

Sumber: Badan Pusat Statistik Kabupaten Bangka Barat
Source: Statistics of Bangka Barat Regency

PENGELUARAN KONSUMSI

Tabel 11.6 Rata-Rata Konsumsi Protein per Kapita Sehari (gram) Menurut Kelompok Makanan Tinggal di Kabupaten Bangka Barat, Maret 2017-2018
Average per Capita Consumption Protein Daily (gram) According to Food Group in Bangka Barat Regency, March 2017-2018

Kelompok Makanan <i>Food Group</i>	Maret 2017 <i>March 2017</i>	Maret 2018 <i>March 2018</i>	Perubahan <i>Variance</i>
(1)	(2)	(3)	(4)
Padi-padian/ <i>Cereals</i>	20.57	20.74	0.83
Umbi-umbian/ <i>Tubers</i>	0.36	0.37	2.78
Ikan/ <i>Fish</i>	14.83	12.52	- 15.58
Daging/ <i>Meat</i>	5.93	4.91	- 17.20
Telur dan susu/ <i>Eggs and milk</i>	3.78	3.88	2.65
Sayur-sayuran/ <i>Vegetables</i>	2.20	1.95	- 11.36
Kacang-kacangan/ <i>Legumes</i>	3.55	3.03	- 14.65
Buah-buahan/ <i>Fruits</i>	0.48	0.56	16.67
Minyak dan kelapa/ <i>Oil and coconut</i>	0.10	0.07	- 30.00
Bahan minuman/ <i>Beverage stuffs</i>	1.11	1.07	- 3.60
Bumbu-bumbuan/ <i>Spicessss</i>	0.88	1.02	15.91
Konsumsi lainnya <i>Miscellaneous food items</i>	1.81	1.65	- 8.84
Makanan dan minuman jadi <i>Prepared food and beverages</i>	8.83	11.35	28.54
Jumlah/ <i>Total</i>	64.43	63.12	- 2.03

Sumber: Badan Pusat Statistik Kabupaten Bangka Barat
Source: Statistics of Bangka Barat Regency

CONSUMPTION EXPENDITURE

Tabel
Table

11.7

Rata-Rata Konsumsi Kalori per Kapita Sehari (Kkal) Menurut Kelompok Makanan dan Golongan Pengeluaran di Kabupaten Bangka Barat (rupiah), Maret 2018

Average per Capita Consumption Calories a day (Kcal) According to Food Group and Expenditure Group in Kepulauan Bangka Belitung (rupiahs), March 2018

Kelompok Makanan <i>Food Group</i>	<600 000	600 000 - 749 999	750 000 - 999 999	1 000 000 - 1 249 999	1 250 000 - 1 499 999	>1 500 000	Rata-rata <i>Average</i>
(1)	(2)	(3)	(4)				
Padi-padian/ <i>Cereals</i>	844.22	848.26	896.47	930.04	889.76	838.83	879.54
Umbi-umbian/ <i>Tubers</i>	12.54	47.54	47.38	57.22	52.41	69.93	53.41
Ikan/ <i>Fish</i>	31.51	46.18	58.72	72.79	79.89	111.62	75.36
Daging/ <i>Meat</i>	25.78	57.73	58.21	74.82	90.38	121.94	80.32
Telur dan susu/ <i>Eggs and milk</i>	38.04	58.36	45.80	74.80	80.94	123.31	77.24
Sayur-sayuran/ <i>Vegetables</i>	16.69	31.95	27.53	30.70	31.11	37.89	30.93
Kacang-kacangan/ <i>Legumes</i>	12.59	17.55	20.17	35.16	22.40	47.02	29.74
Buah-buahan/ <i>Fruits</i>	22.53	51.37	35.65	54.83	57.13	67.95	51.23
Minyak dan kelapa/ <i>Oil and coconut</i>	150.04	177.62	212.26	242.49	244.88	324.43	244.94
Bahan minuman/ <i>Beverage stuffs</i>	96.64	104.00	127.64	133.84	157.42	181.14	142.94
Bumbu-bumbuan/ <i>Spices</i>	10.71	12.54	17.80	20.89	21.15	25.41	19.95
Konsumsi lainnya <i>Miscellaneous food items</i>	54.46	61.76	67.93	82.00	75.64	104.43	79.90
Makanan dan minuman jadi <i>Prepared food and beverages</i>	228.94	315.90	331.75	387.66	455.24	694.54	446.40
Jumlah/ <i>Total</i>	1 544.69	1 830.76	1 947.31	2 197.24	2 258.35	2 748.44	2 211.90

Sumber: Badan Pusat Statistik Kabupaten Bangka Barat
Source: Statistics of Bangka Barat Regency

PENGELUARAN KONSUMSI

Tabel 11.8 Rata-Rata Konsumsi Protein per Kapita Sehari (gram) Menurut Kelompok Makanan dan Golongan Pengeluaran di Kabupaten Bangka Barat (rupiah), Maret 2018
Average per Capita Consumption Protein a day (Kcal) According to Food Group and Expenditure Group in Kepulauan Bangka Belitung (rupiahs), March 2018

Kelompok Makanan <i>Food Group</i>	<600 000	600 000 - 749 999	750 000 - 999 999	1 000 000 - 1 249 999	1 250 000 - 1 499 999	>1 500 000	Rata-rata <i>Average</i>
(1)	(2)	(3)	(4)				
Padi-padian/ <i>Cereals</i>	19.87	19.96	21.13	21.91	20.97	19.84	20.74
Umbi-umbian/ <i>Tubers</i>	0.10	0.37	0.30	0.43	0.35	0.46	0.37
Ikan/ <i>Fish</i>	5.01	7.88	9.89	12.24	12.84	18.53	12.52
Daging/ <i>Meat</i>	1.56	3.48	3.55	4.59	5.46	7.52	4.91
Telur dan susu/ <i>Eggs and milk</i>	1.97	2.62	2.42	3.68	4.46	6.02	3.88
Sayur-sayuran/ <i>Vegetables</i>	1.12	2.13	1.80	1.98	1.90	2.27	1.95
Kacang-kacangan/ <i>Legumes</i>	1.36	1.79	2.03	3.59	2.38	4.73	3.03
Buah-buahan/ <i>Fruits</i>	0.23	0.48	0.38	0.58	0.57	0.81	0.56
Minyak dan kelapa/ <i>Oil and coconut</i>	0.02	0.06	0.05	0.08	0.06	0.11	0.07
Bahan minuman/ <i>Beverage stuffs</i>	0.64	0.80	0.87	1.01	1.21	1.41	1.07
Bumbu-bumbuan/ <i>Spices</i>	0.52	0.70	0.90	1.07	1.05	1.31	1.02
Konsumsi lainnya <i>Miscellaneous food items</i>	1.22	1.27	1.45	1.61	1.57	2.14	1.65
Makanan dan minuman jadi <i>Prepared food and beverages</i>	4.69	6.99	7.49	8.99	10.45	20.50	11.35
Jumlah/ <i>Total</i>	38.31	48.53	52.26	61.76	63.27	85.65	63.12

Sumber: Badan Pusat Statistik Kabupaten Bangka Barat
Source: Statistics of Bangka Barat Regency

PENDAPATAN REGIONAL

REGIONAL INCOME

PDRB
GRDPLAJU PERTUMBUHAN EKONOMI
KABUPATEN BANGKA BARAT 2018*The rate of economic growth in Bangka Barat Regency 2018*5.19 Angka
Pertumbuhan
Ekonomi*Rate of Economic Growth*10.7 T PDRE
Acas Harga
Konstan
Constant Market Price GRDP

PENJELASAN TEKNIS

TECHNICAL NOTES

1. Penghitungan statistik neraca nasional mengikuti buku petunjuk yang diterbitkan oleh Perserikatan Bangsa Bangsa (PBB) dikenal sebagai Sistem Neraca Nasional (SNN). SNN adalah rekomendasi internasional tentang bagaimana menyusun ukuran aktivitas ekonomi yang sesuai dengan standar neraca baku yang didasarkan pada prinsip-prinsip ekonomi. Rekomendasi yang dimaksud dinyatakan dalam sekumpulan konsep, definisi, klasifikasi, dan aturan neraca yang disepakati secara internasional dalam mengukur indikator tertentu seperti Produk Domestik Regional Bruto (PDRB). Salah satu bentuk adaptasi pencatatan statistik nasional adalah melakukan perubahan tahun dasar PDRB dari tahun 2000 ke 2010. Perubahan tahun dasar PDRB dilakukan seiring dengan mengadopsi rekomendasi PBB yang tertuang dalam Sistem Neraca Nasional 2008 (SNA 2008).

2. Produk Domestik Regional Bruto pada tingkat regional (provinsi) menggambarkan kemampuan suatu wilayah untuk menciptakan nilai tambah pada suatu waktu tertentu. Untuk menyusun PDRB digunakan 2 pendekatan, yaitu lapangan usaha dan pengeluaran. Keduanya menyajikan komposisi data nilai tambah dirinci menurut sumber kegiatan ekonomi (lapangan usaha) dan menurut komponen penggunaannya. PDRB dari sisi lapangan usaha merupakan penjumlahan

1. Method used to estimate national accounts statistics is based on the standard guidelines formed by United Nation known as System of National Accounts (SNA). SNA is the internationally agreed standard set of recommendations on how to compile measures of economic activity in accordance with strict accounting conventions based on economic principles. The recommendations are expressed in term of a set of concepts, definitions, classifications and accounting rules that comprise the internationally agreed standard for measuring indicators such as Gross Regional Domestic Product (GDP). One of the improvement in the national statistical system is to rebase GRDP form base year 2000 to 2010 in order to capture current economic condition. It is in line with the United Nations (UN) recommendation on 2008 SNA.

2. The basic measure of the value added arising from economic activity is known as Gross Regional Domestic Product (GRDP) at the regional level (provinces/regencies/municipalities). To compile these statistics, two approaches have been used, i.e. "production approach" and "expenditure ap-

GROSS REGIONAL DOMESTIC PRODUCT

lahan seluruh komponen nilai tambah bruto yang mampu diciptakan oleh sektor ekonomi atas berbagai aktivitas produksinya. Sedangkan dari sisi pengeluaran menjelaskan tentang penggunaan dari nilai tambah tersebut.

proach". The first approach is to measure value added produced by various kinds of economic activities, while the second approach is to measure final uses of the country's output. In other words, GRDP is the sum of total value added produced by all economic industries (activities) and the way of using it.

3. PDRB menurut lapangan usaha mengalami perubahan klasifikasi dari 9 lapangan usaha menjadi 17 lapangan usaha. PDRB menurut lapangan usaha dirinci menurut total nilai tambah dari seluruh sektor ekonomi yang mencakup lapangan usaha Pertanian, Kehutanan, dan Perikanan; Pertambangan dan Penggalian; Industri Pengolahan; Pengadaan Listrik dan Gas; Pengadaan Air, Pengelolaan Sampah, Limbah dan Daur Ulang; Konstruksi; Perdagangan Besar dan Eceran, Reparasi Mobil dan Sepeda Motor; Transportasi dan Pergudangan; Penyediaan Akomodasi dan Makan Minum; Informasi dan Komunikasi; Jasa Keuangan dan Asuransi; Real Estat; Jasa Perusahaan; Administrasi Pemerintahan, Pertahanan dan Jaminan Sosial Wajib; Jasa Pendidikan; Jasa Kesehatan dan Kegiatan Sosial; dan Jasa lainnya.

3. *GRDP by industry classification changes from 9 sectors to 17 industries. GRDP by industry is classified by types of economic activities such as Agriculture, Forestry and Fishing; Mining and Quarrying; Manufacturing; Electricity and Gas; Water supply, Sewerage, Waste Management and Remediation Activities; Construction; Wholesale and Retail Trade; Repair of Motor Vehicles and Motorcycles; Transportation and Storage; Accommodation and Food Service Activities; Information and Communication; Financial and Insurance Activities; Real Estate Activities; Business Activities; Public Administration; Defence and Compulsory Social Security; Education; Human Health and Social Work Activities; and Other Services Activities.*

4. PDRB menurut pengeluaran mengalami perubahan klasifikasi dimana pengeluaran konsumsi Lembaga Non Profit yang Melayani Rumah

4. *GRDP by expenditure classification changes where consumption expenditure Non-profit Institutions Serving Households (NPISH)*

Tangga (LNPRT) yang sebelumnya termasuk bagian dari pengeluaran konsumsi rumah tangga menjadi komponen terpisah. Sehingga klasifikasi PDRB menurut pengeluaran dirinci menjadi 7 komponen yaitu komponen pengeluaran konsumsi rumah tangga, pengeluaran konsumsi LNPRT, pengeluaran konsumsi pemerintah, pembentukan modal tetap bruto, perubahan inventori, ekspor barang dan jasa, dan impor barang dan jasa.

5. Pengeluaran konsumsi rumah tangga mencakup berbagai pengeluaran konsumsi akhir rumah tangga atas barang dan jasa untuk memenuhi kebutuhan individu ataupun kelompok secara langsung. Pengeluaran rumah tangga di sini mencakup makanan dan minuman selain restoran; pakaian, alas kaki dan jasa perawatannya; perumahan dan perlengkapan rumah tangga; kesehatan dan pendidikan; transportasi dan komunikasi; restoran dan hotel serta lainnya.

6. Pengeluaran Konsumsi Pemerintah terdiri dari Pengeluaran Konsumsi Individu dan Pengeluaran Konsumsi Kolektif. Barang dan jasa individu merupakan barang dan jasa privat, dimana ciri-ciri barang privat adalah a) *ScarRegency*, yaitu ada kelangkaan/keterbatasan dalam jumlah; b) *Excludable consumption*, yaitu konsumsi suatu barang dapat dibatasi hanya pada mereka yang memenuhi persyaratan tertentu (biasanya harga); c) *Rivalrous competition*, yaitu

previously included as part of household consumption expenditure is taken out into separate component. So that, GRDP by type of expenditures is classified into: household consumption expenditure, NPISH consumption expenditure, government consumption expenditure, gross fixed capital formation, changes in inventories, exports of goods and services, and imports of goods and services.

5. *Household consumption expenditures consist of expenditures incurred by households, which are used for both individual or collective needs. Household consumptions are classified into food and beverages other than restaurants; clothing , footwear, and related maintenance services; housing and household equipment; health and education; transport and communication; restaurants and hotels;*

6. *Government consumption expenditure consists of Individual Consumption Expenditure and Collective Consumption Expenditure. Individual goods and services are private goods and services, which the characteristics of private goods is a) ScarRegency, that there is a scarRegency/limited in number; b) Excludable consumption, the consumption of goods can be limited only to those who meet certain requirements (usually the*

GROSS REGIONAL DOMESTIC PRODUCT

konsumsi oleh satu konsumen akan mengurangi atau menghilangkan kesempatan pihak lain untuk melakukan hal serupa. Contoh barang dan jasa yang dihasilkan pemerintah dan tergolong sebagai barang dan jasa individu adalah jasa pelayanan kesehatan pemerintah di rumah sakit/puskesmas dan jasa pendidikan di sekolah/universitas negeri. Sedangkan barang dan jasa kolektif ekuivalen dengan barang publik yang memiliki ciri a) Non rivalry, yaitu penggunaan satu konsumen terhadap suatu barang tidak mengurangi kesempatan konsumen lain untuk juga mengkonsumsi barang tersebut; b) Non excludable, yaitu apabila suatu barang publik tersedia, maka tidak ada yang dapat menghalangi siapapun untuk memperoleh manfaat dari barang tersebut atau dengan kata lain setiap orang memiliki akses ke barang tersebut. Contoh barang dan jasa yang dihasilkan pemerintah dan tergolong sebagai barang dan jasa kolektif adalah jasa pertahanan yang dilakukan TNI dan keamanan yang dilakukan kepolisian.

price); c) Rivalrous competition, ie consumption by the consumer will reduce or eliminate the chance of another party to do so. Examples of goods and services produced by government and classified as goods and services of individuals is the government health services in hospitals/health centers and education services in schools/universities. Collective goods and services equivalent to public goods characterized by a) Non-rivalry, namely the use of a consumer for an item does not reduce the chance of another consumer to also consume goods; b)Non-excludable, i.e. when a public good available, then nothing can hinder anyone to benefit from the goods or in other words everyone has access to the goods. Examples of goods and services produced by government and classified as collective goods and services is carried military defense services and the police's security.

7. Pembentukan Modal Tetap Bruto (PMTB) mencakup pengadaan, pembuatan, dan pembelian barang modal. Barang modal dimaksud adalah barang-barang yang digunakan untuk proses produksi, tahan lama atau yang mempunyai umur pemakaian lebih dari satu tahun seperti bangunan, mesin-mesin dan alat angkutan. Termasuk pula di sini perbaikan besar (berat) yang sifatnya memper-

7. *Gross Fixed Capital Formation (GFCF) includes procurement, manufacture, and the purchase of capital goods. Capital goods are goods which are used for the production process, durable or have a service life of more than one year such as buildings, machinery, and transportation equipment. Including here: huge improvement that are to extend the life or changing*

panjang umur atau mengubah bentuk atau kapasitas barang modal tersebut. Pengeluaran barang modal untuk keperluan militer juga dicakup sebagai PMTB. Klasifikasi komponen PMTB dibagi menjadi 6 sub komponen yaitu Konstruksi; Mesin dan Peralatan; Kendaraan; Peralatan Lainnya; *Cultivated Biological Resources* (CBR) dan Produk Kekayaan Intelektual.

8. Ekspor barang dan jasa merupakan transaksi perdagangan barang dan jasa dari penduduk (residen) ke bukan penduduk (nonresiden). Impor barang dan jasa adalah transaksi perdagangan dari bukan penduduk ke penduduk. Ekspor atau impor barang terjadi pada saat terjadi perubahan hak kepemilikan barang antara penduduk dengan bukan penduduk (dengan atau tanpa perpindahan fisik barang tersebut). Pada PDBR dengan tahun dasar 2010, ekspor dan impor barang dirinci menjadi nonmigas dan migas.

9. Produk Domestik Regional Bruto maupun agregat turunannya disajikan dalam 2 (dua) versi penilaian, yaitu atas dasar "harga berlaku" dan atas dasar "harga konstan". Disebut sebagai harga berlaku karena seluruh agregat dinilai dengan menggunakan harga pada tahun berjalan, sedangkan harga konstan penila-

*the shape or the capa*Regency of the capital goods. Capital expenditures for military purposes are also covered as GFCF. GFCF component are classified into six subcomponents: Construction; Machinery and Equipment; vehicle; Other equipment; Cultivated Biological Resources (CBR) and Intellectual Property Product.

8. Exports of goods and services consist of transactions of goods and services from residents to non-residents. Imports of goods and services consist of transaction of goods and services from non-residents to residents. Exports and imports of goods occur when there are changes in ownership of goods between residents and nonresidents (with or without physical movements of goods across frontiers). On the GRDP at 2010 basic year, exports and imports of goods specified into non oil and gas and oil and gas.

9. GRDP and its aggregations are presented in two forms: at current market prices and at constant base year market prices. In presenting current market prices, all aggregates are valued at current market prices, while base year constant market prices are shown by valuing all aggregates at fixed base

GROSS REGIONAL DOMESTIC PRODUCT

iannya didasarkan kepada harga satu tahun dasar tertentu, dalam publikasi ini digunakan harga tahun 2010.

10. Laju pertumbuhan PDRB diperoleh dari perhitungan PDRB atas dasar harga konstan. Cara mengukurnya dengan mengurangi nilai PRDB pada tahun ke-n terhadap nilai pada tahun ke n-1 (tahun sebelumnya), dibagi dengan nilai pada tahun ke n-1, dikalikan dengan 100 persen. Laju pertumbuhan menunjukkan perkembangan agregat pendapatan dari satu waktu tertentu terhadap waktu sebelumnya.

year prices. Year of 2010 is used as the base year in this publication.

10. Growth rate of Gross Regional Domestic Product is derived from GRDP at constant market prices. It is obtained by subtracting the value of GRDP year n with the value of GRDP year n-1, divided by the value of GRDP year n-1 then multiplied by 100 percent. The growth rate of GRDP explains the income growth during the given period.

ULASAN

DESCRIPTION

Manfaat penyusunan PDRB antara lain dapat mengetahui perkembangan perekonomian suatu daerah, melalui indikator pertumbuhan ekonomi. Angka PDRB dihitung berdasarkan dua pendekatan yaitu produksi dan pengeluaran.

The benefits of GRDP was able to know economic development of a region, through indicators of economic growth. The digits to the GRDP calculated based on two approaches, namely the production and expenditure.

PDRB pendekatan produksi dihitung dengan menjumlahkan nilai tambah bruto (NTB) yang dihasilkan oleh seluruh pelaku ekonomi dalam suatu wilayah tertentu. PDRB pengeluaran dihitung dengan menjumlahkan semua komponen permintaan akhir yang terdiri dari: konsumsi rumah tangga; konsumsi lembaga swasta nir-laba, konsumsi pemerintah, pembentukan modal tetap bruto, perubahan inventori, dan ekspor neto (ekspor dikurangi impor).

The GRDP production approach is calculated by summing the gross value added (NTB) is generated by all economic actors in a given territory. The GRDP expenditure is calculated by summing all the components of final demand, comprising: household consumption; consumption of private non-profit institutions, government consumption, gross fixed capital formation, changes in inventories, and net exports (exports minus imports).

Bila dilihat berdasarkan lapangan usaha, maka dapat disimpulkan bahwa perekonomian Kabupaten Bangka Barat tahun 2018 ditopang oleh Pertanian, Kehutanan, dan Perikanan. Kedua kategori lapangan usaha ini memberikan kontribusi masing-masing sebesar 12,13 persen dan 43.76 persen. Sebagai ibukota provinsi, Bangka Barat menjadi pusat perdagangan di Pulau Bangka. Sebagian besar kantor pusat penjualan mobil dan motor berlokasi di Kabupaten Bangka Barat. Begitu juga dengan toko grosir berbagai macam

When viewed based on the field of business, it can be concluded that the economy of Bangka Barat Regency in 2017 is supported by Agriculture, Forestry, and Fisheries and Processing Industry. Both categories of business fields contribute 12,13 percent and 43.76 percent respectively. As the provincial capital, Bangka Barat became a trading center on Bangka Island. Most car and motorcycle sales headquarters are located in Bangka Barat Regency. Likewise with a wholesale store of various kinds of daily necessities that are widely distributed in

GROSS REGIONAL DOMESTIC PRODUCT

barang kebutuhan sehari-hari yang banyak tersebar di Kabupaten Bangka Barat. Sehingga wajar apabila lapangan usaha Perdagangan besar dan eceran memberi kontribusi terbesar pada PDRB Kabupaten Bangka Barat.

PDRB ADHB Kabupaten Bangka Barat tahun 2018 adalah 13.833.070 juta rupiah, meningkat dibandingkan tahun 2017 yang nilainya 13.221.427 rupiah. Demikian juga dengan PDRB ADHK juga mengalami peningkatan dari 9.673.709 juta rupiah di tahun 2017, menjadi 10.175.809 juta rupiah di tahun 2018.

Berdasarkan pendekatan pengeluaran, PDRB Kabupaten Bangka Barat ADHB tahun 2018 meningkat 4.62%, yakni 13.221.427 juta rupiah menjadi 13.833.070 juta rupiah. Jika dinilai atas dasar harga konstan (ADHK) 2010, maka peningkatannya sebesar 5,19% yakni dari 9.673.709 juta rupiah menjadi 10.175.809 juta rupiah.

the Regency of Bangka Barat. So it is natural if the business field of wholesale and retail trade gives the largest contribution to the Bangka Barat Regency GRDP. Economic of Bangka Barat Regency in 2017 is supported by Wholesale and Retail Trade, and Industrial Category. This two categories give the highest contribution and source of growth.

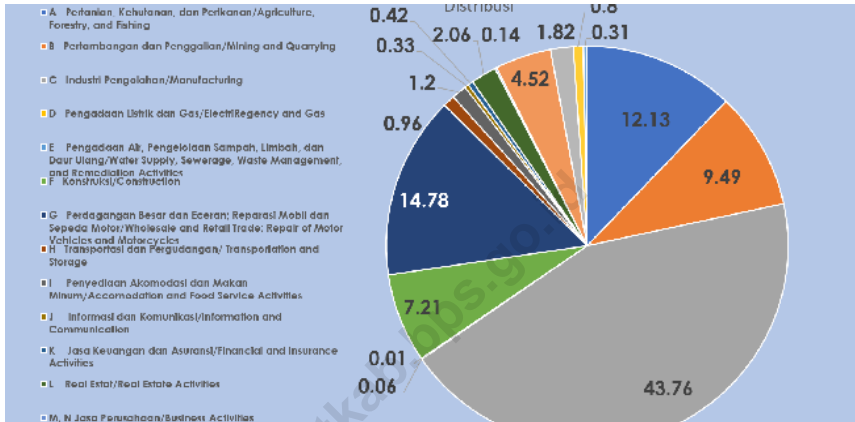
ADHB PDRB of Bangka Barat Regency in 2018 was 13,833,070 million rupiah, an increase compared to 2017 whose value was 13,221,427 rupiah. Likewise, the ADHK GRDP also increased from 9,673,709 million rupiah in 2017, to 10,175,809 million rupiah in 2018.

Based on the expenditure approach, the GRDP of West Bangka Regency ADHB in 2018 increased by 4.62%, namely 13,221,427 million rupiahs to 13,833,070 million rupiahs. If judged on the basis of constant prices (ADHK) in 2010, the increase is 5.19%, from 9,673,709 million rupiah to 10,175,809 million rupiah.

PRODUK DOMESTIK REGIONAL BRUTO

Gambar/Figure 12.1
Distribusi Persentase PDRB Menurut Lapangan Usaha di Kabupaten Bangka Barat, 2018

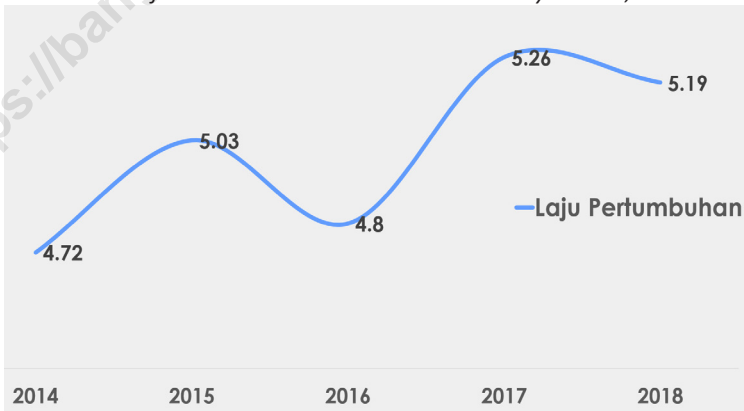
Percentage Distribution of GRDP by Industry in Bangka Barat Regency, 2018



Sumber: Badan Pusat Statistik Kabupaten Bangka Barat

Source: BPS-Statistics of Bangka Barat Regency

Gambar/Figure 12.2
Laju Pertumbuhan PDRB ADHK 2010 Menurut Lapangan Usaha, 2014-2018
Growth Rate of GRDP at 2010 Constant Market Price by Industry, 2014-2018



Sumber: Badan Pusat Statistik Kabupaten Bangka Barat

Source: BPS-Statistics of Bangka Barat Regency

GROSS REGIONAL DOMESTIC PRODUCT

12.1 PDRB Menurut Lapangan Usaha/GRDP by Industry

Tabel 12.1.1 PDRB Atas Dasar Harga Berlaku Menurut Lapangan Usaha (juta rupiah) di Kabupaten Bangka Barat, 2014-2018
Table GRDP at Current Market Prices by Industry (million rupiahs) in Bangka Barat Regency, 2014-2018

Lapangan Usaha/Industry	2014	2015	2016 ^r	2017*	2018**
(1)	(2)	(3)	(4)	(5)	(6)
A Pertanian Kehutanan dan Perikanan <i>Agriculture Forestry and Fishing</i>	1 485 476	1 651 983	1 858 567	1 865 339	1 677 559
B Pertambangan dan Penggalian <i>Mining and Quarrying</i>	1 328 801	1 329 797	1 337 909	1 416 122	1 312 908
C Industri Pengolahan <i>Manufacturing</i>	4 899 369	5 031 000	5 137 644	5 578 855	6 053 209
D Pengadaan Listrik dan Gas <i>Electricity and Gas</i>	4 299	5 067	6 160	7 460	8 187
E Pengadaan Air Pengelolaan Sampah Limbah dan Daur Ulang <i>Water Supply Sewerage Waste Management and Remediation Activities</i>	677	790	880	986	1 004
F Konstruksi/Construction	590 102	684 389	770 096	880 683	997 151
G Perdagangan Besar dan Eceran; Reparasi Mobil dan Sepeda Motor/Wholesale and Retail Trade; Repair of Motor Vehicles and Motorcycles	1 229 030	1 439 209	1 652 680	1 851 269	2 045 412
H Transportasi dan Pergudangan/Transportation and Storage	91 500	104 551	113 202	122 348	132 363
I Penyediaan Akomodasi dan Makan Minum/Accommodation and Food Service Activities	114 638	127 338	143 824	154 679	166 355

Bersambung/Continued

PRODUK DOMESTIK REGIONAL BRUTO

Lanjutan Tabel/Continued Table 12.1.1

Lapangan Usaha/Industry	2014	2015	2016 ^f	2017*	2018**
(1)	(2)	(3)	(4)	(5)	(6)
J Informasi dan Komunikasi/ Information and Communication	29 966	33 687	37 067	41 162	45 210
K Jasa Keuangan dan Asuransi/Financial and Insurance Activities	40 469	45 438	49 852	53 332	58 352
L Real Estat Real Estate Activities	200 733	224 219	247 216	265 344	284 801
M, N Jasa Perusahaan Business Activities	14 866	16 322	17 735	18 816	19 963
O Administrasi Pemerintahan, Pertanahan, dan Jaminan Sosial Wajib Public Administration and Defense, Compulsory Social Security	410 356	482 952	535 691	588 123	624 887
P Jasa Pendidikan Education	151 759	183 837	214 619	236 916	251 828
Q Jasa Kesehatan dan Kegiatan Sosial Human Health and Social Work Activities	67 885	81 286	90 188	99 946	110 759
R,S,T,U Jasa Lainnya Other Services Activities	26 782	31 159	36 103	40 047	43 122
Produk Domestik Regional Bruto / Gross Regional Domestic Product	10 686 708	11 473 024	12 249 433	13 221 427	13 833 070

Catatan/Notes: r) Angka Revisi

*) Angka Sementara / Preliminary Figures

**) Angka Sangat Sementara / Very Preliminary Figures

Sumber: Badan Pusat Statistik Kabupaten Bangka Barat

Source: BPS-Statistics of Bangka Barat Regency

GROSS REGIONAL DOMESTIC PRODUCT

Tabel 12.1.2 PDRB Atas Dasar Harga Konstan Menurut Lapangan Usaha (juta rupiah) di Kabupaten Bangka Barat, 2014-2018
Table GRDP at Constant Market Prices by Industry (million rupiahs) in Bangka Barat Regency, 2014-2018

Lapangan Usaha/Industry	2014	2015	2016 ^r	2017*	2018**
(1)	(2)	(3)	(4)	(5)	(6)
A Pertanian, Kehutanan, dan Perikanan <i>Agriculture, Forestry, and Fishing</i>	1 120 752	1 192 686	1 281 698	1 279 011	1 289 517
B Pertambangan dan Penggalian <i>Mining and Quarrying</i>	1 135 060	1 160 621	1 168 179	1 196 312	1 209 179
C Industri Pengolahan <i>Manufacturing</i>	3 879 618	4 035 961	4 171 349	4 443 576	4 738 227
D Pengadaan Listrik dan Gas <i>Electricity and Gas</i>	3 118	3 359	3 463	3 677	3 992
E Pengadaan Air, Pengelolaan Sampah, Limbah, dan Daur Ulang <i>Water Supply, Sewerage, Waste Management, and Remediation Activities</i>	528	567	606	653	658
F Konstruksi/Construction	435 156	471 029	514 076	550 316	590 110
G Perdagangan Besar dan Eceran; Reparasi Mobil dan Sepeda Motor/Wholesale and Retail Trade; Repair of Motor Vehicles and Motorcycles	939 640	1 007 462	1 086 086	1 165 904	1 237 759
H Transportasi dan Pergudangan/Transportation and Storage	68 402	72 125	76 828	82 860	87 072
I Penyediaan Akomodasi dan Makan Minum/Accommodation and Food Service Activities	86 309	90 768	97 938	103 646	108 247

Bersambung/Continued

PRODUK DOMESTIK REGIONAL BRUTO

Lanjutan Tabel/Continued Table 12.1.2

Lapangan Usaha/Industry	2014	2015	2016 ^r	2017*	2018**
(1)	(2)	(3)	(4)	(5)	(6)
J Informasi dan Komunikasi/Information and Communication	25 466	27 553	30 066	32 600	35 148
K Jasa Keuangan dan Asuransi/Financial and Insurance Activities	30 922	32 586	34 014	34 708	36 839
L Real Estat Real Estate Activities	156 633	163 851	173 760	182 532	192 846
M, N Jasa Perusahaan Business Activities	11 405	11 868	12 368	12 875	13 453
O Administrasi Pemerintahan, Pertanahan, dan Jaminan Sosial Wajib Public Administration and Defense, Compulsory Social Security	277 088	303 545	326 245	351 692	380 124
P Jasa Pendidikan Education	106 364	116 602	127 585	140 038	152 805
Q Jasa Kesehatan dan Kegiatan Sosial Human Health and Social Work Activities	51 687	56 119	60 655	66 053	71 452
R,S,T,U Jasa Lainnya Other Services Activities	21 112	22 941	25 285	27 256	28 381
Produk Domestik Regional Bruto / Gross Regional Domestic Product	8 349 260	8 769 643	9 190 201	9 673 709	10 175 809

Catatan/Notes: r) Angka Revisi

*) Angka Sementara / Preliminary Figures

**) Angka Sangat Sementara / Very Preliminary Figures

Sumber: Badan Pusat Statistik Kabupaten Bangka Barat

Source: BPS-Statistics of Bangka Barat Regency

GROSS REGIONAL DOMESTIC PRODUCT

Tabel 12.1.3 **Distribusi Persentase PDRB Menurut Lapangan Usaha di Kabupaten Bangka Barat, 2014-2018**
Percentage Distribution of GRDP by Industry in Bangka Barat Regency, 2014-2018

Lapangan Usaha/ <i>Industry</i>	2014	2015	2016 ^f	2017*	2018**
(1)	(2)	(3)	(4)	(5)	(6)
A Pertanian, Kehutanan, dan Perikanan/<i>Agriculture, Forestry, and Fishing</i>	13,90	14,40	15,17	14,11	12,13
B Pertambangan dan Penggalian/<i>Mining and Quarrying</i>	12,43	11,59	10,92	10,71	9,49
C Industri Pengolahan/<i>Manufacturing</i>	45,85	43,85	41,94	42,20	43,76
D Pengadaan Listrik dan Gas/<i>Electricity and Gas</i>	0,04	0,04	0,05	0,06	0,06
E Pengadaan Air, Pengelolaan Sampah, Limbah, dan Daur Ulang/<i>Water Supply, Sewerage, Waste Management, and Remediation Activities</i>	0,01	0,01	0,01	0,01	0,01
F Konstruksi/<i>Construction</i>	5,52	5,97	6,29	6,66	7,21
G Perdagangan Besar dan Eceran; Reparasi Mobil dan Sepeda Motor/<i>Wholesale and Retail Trade; Repair of Motor Vehicles and Motorcycles</i>	11,50	12,55	13,49	14,00	14,78
H Transportasi dan Pergudangan/<i>Transportation and Storage</i>	0,86	0,91	0,92	0,92	0,96
I Penyediaan Akomodasi dan Makan Minum/<i>Accommodation and Food Service Activities</i>	1,07	1,11	1,17	1,17	1,20

Bersambung/*Continued*

PRODUK DOMESTIK REGIONAL BRUTO

Lanjutan Tabel/*Continued Table 12.1.3*

Lapangan Usaha/ <i>Industry</i>	2014	2015	2016 ^f	2017*	2018**
(1)	(2)	(3)	(4)	(5)	(6)
J Informasi dan Komunikasi/<i>Information and Communication</i>	0,28	0,29	0,30	0,31	0,33
K Jasa Keuangan dan Asuransi/<i>Financial and Insurance Activities</i>	0,38	0,40	0,41	0,40	0,42
L Real Estat/<i>Real Estate Activities</i>	1,88	1,95	2,02	2,01	2,06
M, N Jasa Perusahaan/<i>Business Activities</i>	0,14	0,14	0,15	0,14	0,14
O Administrasi Pemerintahan, Pertanahan, dan Jaminan Sosial Wajib/<i>Public Administration and Defense, Compulsory Social Security</i>	3,84	4,21	4,37	4,45	4,52
P Jasa Pendidikan/<i>Education</i>	1,42	1,60	1,75	1,79	1,82
Q Jasa Kesehatan dan Kegiatan Sosial/<i>Human Health and Social Work Activities</i>	0,63	0,71	0,74	0,76	0,80
R,S,T,U Jasa Lainnya/<i>Other Services Activities</i>	0,25	0,27	0,30	0,30	0,31
Produk Domestik Regional Bruto / <i>Gross Regional Domestic Product</i>	100,00	100,00	100,00	100,00	100,00

Catatan/*Notes: r) Angka Revisi*

*) Angka Sementara / *Preliminary Figures*

**) Angka Sangat Sementara / *Very Preliminary Figures*

Sumber: Badan Pusat Statistik Kabupaten Bangka Barat

Source: BPS-Statistics of Bangka Barat Regency

GROSS REGIONAL DOMESTIC PRODUCT

Tabel 12.1.4 Laju Pertumbuhan PDRB Atas Dasar Harga Konstan 2010 Menurut Lapangan Usaha (persen) di Kabupaten Bangka Barat, 2014-2018
Growth Rate of GRDP at 2010 Constant Market Prices by Industry (percent) in Bangka Barat Regency, 2014-2018

Lapangan Usaha/ <i>Industry</i>	2014	2015	2016 ^f	2017*	2018**
(1)	(2)	(3)	(4)	(5)	(6)
A Pertanian, Kehutanan, dan Perikanan / <i>Agriculture, Forestry, and Fishing</i>	8,61	6,42	7,46	(0,21)	0,82
B Pertambangan dan Penggalian / <i>Mining and Quarrying</i>	1,04	2,25	0,65	2,41	1,08
C Industri Pengolahan / <i>Manufacturing</i>	2,71	4,03	3,35	6,53	6,63
D Pengadaan Listrik dan Gas / <i>Electricity and Gas</i>	11,91	7,70	3,11	6,17	8,57
E Pengadaan Air, Pengelolaan Sampah, Limbah, dan Daur Ulang / <i>Water Supply, Sewerage, Waste Management, and Remediation Activities</i>	6,26	7,27	7,04	7,59	0,84
F Konstruksi / <i>Construction</i>	5,96	8,24	9,14	7,05	7,23
G Perdagangan Besar dan Eceran; Reparasi Mobil dan Sepeda Motor / <i>Wholesale and Retail Trade; Repair of Motor Vehicles and Motorcycles</i>	9,23	7,22	7,80	7,35	6,16
H Transportasi dan Pergudangan / <i>Transportation and Storage</i>	5,17	5,44	6,52	7,85	5,08
I Penyediaan Akomodasi dan Makan Minum / <i>Accommodation and Food Service Activities</i>	11,35	5,17	7,90	5,83	4,44

Bersambung/*Continued*

PRODUK DOMESTIK REGIONAL BRUTO

Lanjutan Tabel/Continued Table 12.1.4

Lapangan Usaha/Industry	2014	2015	2016 ^r	2017*	2018**
(1)	(2)	(3)	(4)	(5)	(6)
J Informasi dan Komunikasi <i>Information and Communication</i>	7,63	8,19	9,12	8,43	7,82
K Jasa Keuangan dan Asuransi <i>Financial and Insurance Activities</i>	9,09	5,38	4,38	2,04	6,14
L Real Estat/Real Estate Activities	9,76	4,61	6,05	5,05	5,65
M, N Jasa Perusahaan/Business Activities	7,08	4,06	4,21	4,10	4,49
O Administrasi Pemerintahan, Pertanahan, dan Jaminan Sosial Wajib <i>Public Administration and Defense, Compulsory Social Security</i>	9,21	9,55	7,48	7,80	8,08
P Jasa Pendidikan/Education	9,42	9,63	9,42	9,76	9,12
Q Jasa Kesehatan dan Kegiatan Sosial <i>Human Health and Social Work Activities</i>	8,21	8,58	8,08	8,90	8,17
R,S,T,U Jasa Lainnya/Other Services Activities	8,50	8,66	10,21	7,80	4,13
Produk Domestik Regional Bruto / Gross Regional Domestic Product	4,72	5,03	4,80	5,26	5,19

Catatan/Notes: r) Angka Revisi

*) Angka Sementara / Preliminary Figures

**) Angka Sangat Sementara / Very Preliminary Figures

Sumber: Badan Pusat Statistik Kabupaten Bangka Barat

Source: BPS-Statistics of Bangka Barat Regency

GROSS REGIONAL DOMESTIC PRODUCT

Tabel Laju Implisit PDRB Menurut Lapangan Usaha (2010 = 100) di
12.1.5 Kabupaten Bangka Barat, 2014-2018
Table *Implicit Rate of GRDP by Industry (2010 = 100) in Bangka Barat Regency, 2014-2018*

Lapangan Usaha/ <i>Industry</i>	2014	2015	2016 ^f	2017*	2018**
(1)	(2)	(3)	(4)	(5)	(6)
A Pertanian, Kehutanan, dan Perikanan / <i>Agriculture, Forestry, and Fishing</i>	7,03	4,50	4,69	0,58	-10,80
B Pertambangan dan Penggalian / <i>Mining and Quarrying</i>	5,57	-2,13	-0,04	3,36	-8,28
C Industri Pengolahan / <i>Manufacturing</i>	5,93	-1,29	-1,19	1,94	1,76
D Pengadaan Listrik dan Gas / <i>Electricity and Gas</i>	53,88	9,44	17,91	14,05	1,09
E Pengadaan Air, Pengelolaan Sampah, Limbah, dan Daur Ulang / <i>Water Supply, Sewerage, Waste Management, and Remediation Activities</i>	8,38	8,83	4,06	4,11	1,02
F Konstruksi / <i>Construction</i>	10,07	7,15	3,10	6,83	5,59
G Perdagangan Besar dan Eceran; Reparasi Mobil dan Sepeda Motor / <i>Wholesale and Retail Trade; Repair of Motor Vehicles and Motorcycles</i>	8,87	9,22	6,52	4,35	4,07
H Transportasi dan Pergudangan / <i>Transportation and Storage</i>	7,50	8,36	1,65	0,21	2,95
I Penyediaan Akomodasi dan Makan Minum / <i>Accommodation and Food Service Activities</i>	5,49	5,62	4,68	1,62	2,98

Bersambung/*Continued*

PRODUK DOMESTIK REGIONAL BRUTO

Lanjutan Tabel/*Continued Table 12.1.5*

Lapangan Usaha/Industry	2014	2015	2016 ^r	2017*	2018**
(1)	(2)	(3)	(4)	(5)	(6)
J Informasi dan Komunikasi <i>Information and Communication</i>	3,87	3,90	0,84	2,42	1,87
K Jasa Keuangan dan Asuransi <i>Financial and Insurance Activities</i>	9,04	6,54	5,11	4,84	3,08
L Real Estat/Real Estate Activities	6,20	6,78	3,97	2,18	1,59
M, N Jasa Perusahaan/Business Activities	6,57	5,51	4,27	1,92	1,54
O Administrasi Pemerintahan, Pertanahan, dan Jaminan Sosial Wajib <i>Public Administration and Defense, Compulsory Social Security</i>	9,70	7,43	3,20	1,84	-1,70
P Jasa Pendidikan/Education	12,04	10,50	6,69	0,57	-2,59
Q Jasa Kesehatan dan Kegiatan Sosial <i>Human Health and Social Work Activities</i>	12,05	10,28	2,65	1,76	2,45
R,S,T,U Jasa Lainnya/Other Services Activities	10,41	7,07	5,13	2,90	3,41
Produk Domestik Regional Bruto / Gross Regional Domestic Product	6,99	2,21	1,88	2,54	-0,54

Catatan/Notes: r) Angka Revisi

*) Angka Sementara / *Preliminary Figures*

**) Angka Sangat Sementara / *Very Preliminary Figures*

Sumber: Badan Pusat Statistik Kabupaten Bangka Barat

Source: BPS-Statistics of Bangka Barat Regency

GROSS REGIONAL DOMESTIC PRODUCT

12.2 PDRB Menurut Pengeluaran/GRDP by Expenditure

Tabel 12.2.1 PDRB Atas Dasar Harga Berlaku Menurut Pengeluaran (juta rupiah) di Kabupaten Bangka Barat, 2014-2018
Table GRDP at Current Market Prices by Expenditure (million rupiahs) in Bangka Barat Regency, 2014-2018

Komponen Pengeluaran/ Expenditure Item	2014	2015	2016 ^r	2017*	2018**
(1)	(2)	(3)	(4)	(5)	(6)
1 Pengeluaran Konsumsi Rumah Tangga <i>Household Consumption</i>	4 467 921	5 010 037	5 700 690	6 461 162	7 118 429
2 Pengeluaran Konsumsi LNPRT <i>NPISH Consumption</i>	47 417	53 598	62 703	70 241	82 122
3 Pengeluaran Konsumsi Pemerintah <i>Government Consumption</i>	590 482	652 944	744 382	824 850	880 976
4 Pembentukan Modal Tetap Bruto <i>Gross Fixed Capital Formation</i>	1 808 137	1 994 440	2 287 534	2 663 055	2 913 145
5 Perubahan Inventori <i>Changes of Inventory</i>	265 205	256 146	119 914	90 118	101 079
6 Ekspor Barang dan Jasa <i>Export of Goods and Service</i>	15 964 808	13 565 160	11 890 831	15 044 615	16 668 798
7 Dikurangi Impor Barang dan Jasa <i>Reduced Import of Goods and Service</i>	12 457 262	10 059 300	8 556 622	11 932 613	13 931 480
Produk Domestik Regional Bruto / Gross Regional Domestic Product	10 686 708	11 473 024	12 249 433	13 221 427	13 833 070

Catatan/Notes: r) Angka Revisi

*) Angka Sementara / Preliminary Figures

***) Angka Sangat Sementara / Very Preliminary Figures

Sumber: Badan Pusat Statistik Kabupaten Bangka Barat

Source: BPS-Statistics of Bangka Barat Regency

PRODUK DOMESTIK REGIONAL BRUTO

Tabel 12.2.2 PDRB Atas Dasar Harga Konstan Menurut Pengeluaran (juta rupiah) di Kabupaten Bangka Barat, 2014-2018
Table GRDP at Constant Market Prices by Expenditure (million rupiahs) in Bangka Barat Regency, 2014-2018

Komponen Pengeluaran/ Expenditure Item	2014	2015	2016 ^r	2017*	2018**
(1)	(2)	(3)	(4)	(5)	(6)
1 Pengeluaran Konsumsi Rumah Tangga <i>Household Consumption</i>	3 348 991	3 545 187	3 788 401	4 005 523	4 216 864
2 Pengeluaran Konsumsi LNPRT <i>NPISH Consumption</i>	38 334	40 311	43 974	46 529	50 559
3 Pengeluaran Konsumsi Pemerintah <i>Government Consumption</i>	460 906	478 735	497 932	528 555	540 490
4 Pembentukan Modal Tetap Bruto <i>Gross Fixed Capital Formation</i>	1 313 478	1 372 342	1 437 358	1 531 346	1 617 658
5 Perubahan Inventori <i>Changes of Inventory</i>	172 222	180 045	80 175	53 798	63 146
6 Ekspor Barang dan Jasa <i>Export of Goods and Service</i>	14 923 460	12 769 525	11 163 366	14 576 158	14 403 501
7 Dikurangi Impor Barang dan Jasa <i>Reduced Import of Goods and Service</i>	11 908 131	9 616 502	7 821 007	11 068 200	10 716 409
Produk Domestik Regional Bruto / Gross Regional Domestic Product	8 349 260	8 769 643	9 190 201	9 673 709	10 175 809

Catatan/Notes: r) Angka Revisi

*) Angka Sementara / *Preliminary Figures*

**) Angka Sangat Sementara / *Very Preliminary Figures*

Sumber: Badan Pusat Statistik Kabupaten Bangka Barat

Source: BPS-Statistics of Bangka Barat Regency

GROSS REGIONAL DOMESTIC PRODUCT

Tabel 12.2.3 Distribusi Persentase PDRB Menurut Pengeluaran di Kabupaten Bangka Barat, 2014-2018
Table Percentage Distribution of GRDP by Expenditure in Bangka Barat Regency, 2014-2018

Komponen Pengeluaran/ Expenditure Item	2014	2015	2016 ^r	2017*	2018**
(1)	(2)	(3)	(4)	(5)	(6)
1 Pengeluaran Konsumsi Rumah Tangga <i>Household Consumption</i>	41,81	43,67	46,54	48,87	51,46
2 Pengeluaran Konsumsi LNPR <i>NPISH Consumption</i>	0,44	0,47	0,51	0,53	0,59
3 Pengeluaran Konsumsi Pemerintah <i>Government Consumption</i>	5,53	5,69	6,08	6,24	6,37
4 Pembentukan Modal Tetap Bruto <i>Gross Fixed Capital Formation</i>	16,92	17,38	18,67	20,14	21,06
5 Perubahan Inventori <i>Changes of Inventory</i>	2,48	2,23	0,98	0,68	0,73
6 Ekspor Barang dan Jasa <i>Export of Goods and Service</i>	149,39	118,24	97,07	113,79	120,50
7 Dikurangi Impor Barang dan Jasa <i>Reduced Import of Goods and Service</i>	116,57	87,68	69,85	90,25	100,71
Produk Domestik Regional Bruto <i>Gross Regional Domestic Product</i>	100,00	100,00	100,00	100,00	100,00

Catatan/Notes: r) Angka Revisi

*) Angka Sementara / Preliminary Figures

**) Angka Sangat Sementara / Very Preliminary Figures

Sumber: Badan Pusat Statistik Kabupaten Bangka Barat

Source: BPS-Statistics of Bangka Barat Regency

PRODUK DOMESTIK REGIONAL BRUTO

Tabel 12.2.4 Laju Pertumbuhan PDRB Atas Dasar Harga Konstan 2010 Menurut Pengeluaran (persen) di Kabupaten Bangka Barat, 2014-2018
Growth Rate of GRDP at 2010 Constant Market Prices by Expenditure (percent) in Bangka Barat Regency, 2014-2018

Komponen Pengeluaran/ Expenditure Item	2014	2015	2016 ^f	2017*	2018**
(1)	(2)	(3)	(4)	(5)	(6)
1 Pengeluaran Konsumsi Rumah Tangga <i>Household Consumption</i>	6,59	5,86	6,86	5,73	5,28
2 Pengeluaran Konsumsi LNPR <i>NPISH Consumption</i>	11,36	5,16	9,09	5,81	8,66
3 Pengeluaran Konsumsi Pemerintah <i>Government Consumption</i>	4,45	3,87	4,01	6,15	2,26
4 Pembentukan Modal Tetap Bruto <i>Gross Fixed Capital Formation</i>	4,72	4,48	4,74	6,54	5,64
5 Perubahan Inventori <i>Changes of Inventory</i>	9,81	4,54	-55,47	-32,90	17,38
6 Ekspor Barang dan Jasa <i>Export of Goods and Service</i>	12,30	-14,43	-12,58	30,57	-1,18
7 Dikurangi Impor Barang dan Jasa <i>Reduced Import of Goods and Service</i>	15,11	-19,24	-18,67	41,52	-3,18
Produk Domestik Regional Bruto <i>Gross Regional Domestic Product</i>	4,72	5,03	4,80	5,26	5,19

Catatan/Notes: r) Angka Revisi

*) Angka Sementara / *Preliminary Figures*

**) Angka Sangat Sementara / *Very Preliminary Figures*

Sumber: Badan Pusat Statistik Kabupaten Bangka Barat

Source: BPS-Statistics of Bangka Barat Regency

GROSS REGIONAL DOMESTIC PRODUCT

Tabel Laju Implisit PDRB Menurut Lapangan Usaha (2010 = 100) di
12.2.5 Kabupaten Bangka Barat, 2014-2018
Table *Implicit Rate of GRDP by Industry (2010 = 100) in Bangka Barat Regency, 2014-2018*

Komponen Pengeluaran/ <i>Expenditure Item</i>	2014	2015	2016 ^r	2017*	2018**
(1)	(2)	(3)	(4)	(5)	(6)
1 Pengeluaran Konsumsi Rumah Tangga <i>Household Consumption</i>	6,78	5,93	6,48	7,20	4,65
2 Pengeluaran Konsumsi LNPR <i>NPISH Consumption</i>	7,21	7,49	7,24	5,87	7,60
3 Pengeluaran Konsumsi Pemerintah <i>Government Consumption</i>	4,94	6,46	9,61	4,39	4,45
4 Pembentukan Modal Tetap Bruto <i>Gross Fixed Capital Formation</i>	10,42	5,57	9,51	9,27	3,55
5 Perubahan Inventori <i>Changes of Inventory</i>	8,58	-7,61	5,13	12,00	-4,44
6 Ekspor Barang dan Jasa <i>Export of Goods and Service</i>	-10,88	-0,70	0,27	-3,10	12,12
7 Dikurangi Impor Barang dan Jasa <i>Reduced Import of Goods and Service</i>	-14,81	-0,01	4,59	-1,46	20,58
Produk Domestik Regional Bruto <i>Gross Regional Domestic Product</i>	6,99	2,21	1,88	2,54	-0,54

Catatan/Notes: r) Angka Revisi

*) Angka Sementara / *Preliminary Figures*

**) Angka Sangat Sementara / *Very Preliminary Figures*

Sumber: Badan Pusat Statistik Kabupaten Bangka Barat

Source: BPS-Statistics of Bangka Barat Regency

PERBANDINGAN ANTAR KABUPATEN KOTA

REGENCY AND MUNICIPAL COMPARISON

Perbandingan Antar Kabupaten/Kota

Comparison of Indicator by Municipality



Bangka Barat
Pangkalpinang

3.11 PERSEN
PERCENT
5.80 PERSEN
PERCENT



Bangka Barat
Bangka

192 RIBU
THOUSANDS
304.5 RIBU
THOUSANDS



Bangka Barat
Belitung Timur

70.47 PERSEN
PERCENT
71.93 PERSEN
PERCENT



Bangka Barat
Pangkal Pinang

68.68
77.43

TINGKAT PENGANGGURAN
TERBUKA
OPEN UNEMPLOYMENT RATE

JUMLAH PENDUDUK
POPULATION

TINGKAT PARTISIPASI
ANGKATAN KERJA
LABOR FORCE PARTICIPATION

INDEKS PEMBANGUNAN
MANUSIA
HUMAN DEVELOPMENT INDEX

PENJELASAN TEKNIS

1. Indeks Pembangunan Manusia (IPM) menjelaskan bagaimana penduduk dapat mengakses hasil pembangunan dalam memperoleh pendapatan kesehatan pendidikan dan sebagainya. IPM diperkenalkan oleh UNDP pada tahun 1990 dan dipublikasikan secara berkala dalam laporan tahunan Human Development Report (HDR). IPM dibentuk oleh 3 (tiga) dimensi dasar: Umur panjang dan hidup sehat; pengetahuan; dan standar hidup layak.

TECHNICAL NOTES

1. *The Human Development Index (HDI) explains how people can access development results in obtaining income health education and so forth. HDI was introduced by United Nations Development Programme (UNDP) in 1990 and published periodically in the annual report of the Human Development Report. HDI was formed by three basic dimensions: a long and healthy life; knowledge; and a decent standard of living.*

ULASAN**DESCRIPTION**

Jumlah penduduk setiap kabupaten di Provinsi Kepulauan Bangka Belitung mengalami peningkatan setiap tahunnya. Kabupaten yang memiliki jumlah penduduk terbesar pada tahun 2018 adalah Kabupaten Bangka dengan jumlah penduduk 330.793 jiwa. Sedangkan kabupaten yang memiliki jumlah penduduk terendah adalah Kabupaten Belitung Timur yaitu 127.064 jiwa.

Generally, all regency in Kepulauan Bangka Belitung Province has increased population in every year. Bangka Regency has the biggest population in 2018 (330,793 people). Whereas, the smallest population was in Belitung Timur Regency (127,064 people)

Jika dilihat dari sisi tenaga kerja, Tingkat Partisipasi Angkatan Kerja (TPAK) tertinggi pada tahun 2018 terdapat di Belitung Timur, yaitu 71,93 persen, sedangkan TPAK terendah terdapat pada Pangkalpinang yaitu 63,64 persen. Pada tahun 2018, Tingkat Pengangguran Terbuka (TPT) tertinggi di Pangkalpinang, yaitu sebesar 4,70 persen sedangkan TPT terendah di Belitung Timur sebesar 1,50 persen.

In the first rom the labor force in Sumatera Island, the highest employment rate in 2018 was in Belitung Timur by 71.93 percent, whereas Pangkalpinang placed the lowest rate at 63.64 percent. In 2018, the highest Open Unemployment Rate was in Pangkalpinang by 4.70 percent, whereas the lowest rate in Belitung Timur at 1.50 percent.

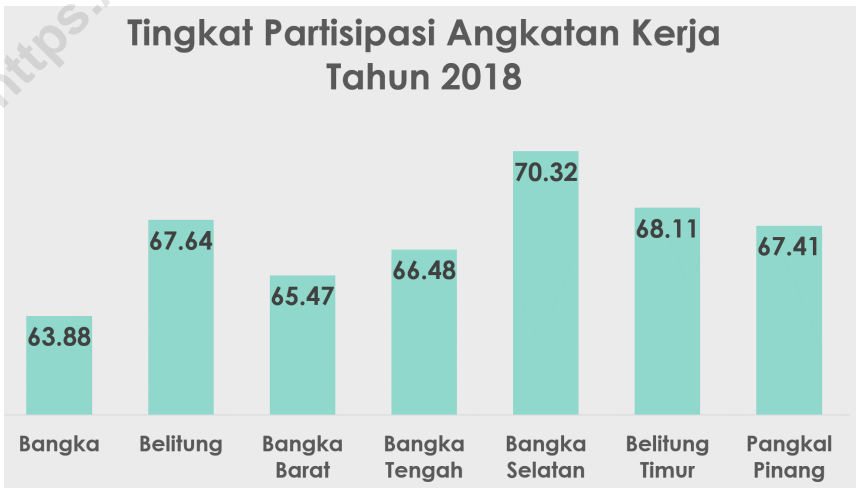
Jika melihat capaian Indeks Pembangunan Manusia (IPM) pada tahun 2018, kabupaten yang memiliki IPM tertinggi adalah Kota Pangkalpinang yaitu 77,43. Sedangkan, IPM terendah pada 2018 terdapat di Kabupaten Bangka Selatan, yaitu sebesar 65,98.

For Human Development Index (HDI) achievement, in 2018 the highest index was placed by Pangkalpinang at 77.43 percent. Whereas the lowest HDI was placed by Bangka Selatan at 65.98 percent.

Gambar/Figure 13.1
 Indeks Pembangunan Manusia Tiap Kabupaten di Provinsi Kepulauan Bangka Belitung Tahun 2018
Human Development Index By Regency in Bangka Belitung Province, 2018



Gambar/Figure 13.2
 Tingkat Partisipasi Angkatan Kerja Tiap Kabupaten di Provinsi Kepulauan Bangka Belitung Tahun 2018
Labor Force Participation Rate by Regency in Kepulauan Bangka Belitung Province, 2018



REGIONAL COMPARASION

Tabel 13.1 **Jumlah Penduduk Menurut Kabupaten di Provinsi Kepulauan Bangka Belitung (jiwa), 2014 - 2018**
Table *Population by Regency in Kepulauan Bangka Belitung Province (people), 2014 - 2018*

Kabupaten/Kota Regency/Municipality	2014	2015	2016	2017	2018
(1)	(2)	(3)	(4)	(5)	(6)
1. Bangka	304 485	311 085	317 735	324 305	330 793
2. Belitung	171 271	175 048	178 721	182 418	186 155
3. Bangka Barat	192 395	196 598	200 684	204 778	209 011
4. Bangka Tengah	177 218	180 903	184 720	188 603	192 429
5. Bangka Selatan	189 492	193 583	197 670	201 782	205 901
6. Belitung Timur	117 026	119 394	121 971	124 587	127 064
7. Pangkal Pinang	191 994	196 202	200 326	204 392	208 520
Kepulauan Bangka Belitung	1 343 881	1 372 813	1 401 827	1 430 865	1 459 873

Sumber: Proyeksi Penduduk Indonesia 2010–2035
Source: Indonesia Population Projection 2010–2035

Tabel 13.2 Tingkat Partisipasi Angkatan Kerja Menurut Kabupaten di Provinsi Kepulauan Bangka Belitung (persen), 2015 - 2018
 Table Labor Force Participation Rate by Regency in Kepulauan Bangka Belitung Province (percent), 2015 - 2018

Kabupaten/Kota Regency/Municipality	2015	2016	2017	2018
(1)	(2)	(3)	(4)	(5)
Bangka	63,88	...	65,75	64,10
Belitung	67,64	...	69,29	70,36
Bangka Barat	65,47	...	68,17	70,47
Bangka Tengah	66,48	...	69,26	70,99
Bangka Selatan	70,32	...	64,70	67,40
Belitung Timur	68,11	...	68,00	71,93
Pangkalpinang	67,41	...	63,42	63,64
Kepulauan Bangka Belitung	66,71	68,93	66,72	67,79

Sumber: Badan Pusat Statistik Provinsi Kepulauan Bangka Belitung
 Source: BPS-Statistics of Kepulauan Bangka Belitung Province

REGIONAL COMPARASION

Tabel 13.3 Tingkat Pengangguran Terbuka (TPT) Menurut Kabupaten di Provinsi Kepulauan Bangka Belitung (persen), 2015 - 2018
Table 13.3 Open Unemployment Rate (OURs) by Regency in Kepulauan Bangka Belitung Province (percent), 2015 - 2018

Kabupaten/Kota Regency/Municipality	2015	2016	2017	2018
(1)	(2)	(3)	(4)	(5)
Bangka	8,87	...	4,29	4,12
Belitung	4,57	...	2,57	2,93
Bangka Barat	5,92	...	4,23	3,11
Bangka Tengah	6,58	...	3,38	3,93
Bangka Selatan	2,01	...	2,74	4,35
Belitung Timur	2,55	...	2,62	1,50
Pangkalpinang	10,64	...	5,80	4,70
Kepulauan Bangka Belitung	6,29	2,60	3,78	3,65

Sumber: Badan Pusat Statistik Provinsi Kepulauan Bangka Belitung
Source: BPS-Statistics of Kepulauan Bangka Belitung Province

Tabel 13.4 **Indeks Pembangunan Manusia (IPM) Menurut Kabupaten di Provinsi Kepulauan Bangka Belitung, 2015 - 2018**
 Table *Human Development Index (HDI) by Regency in Kepulauan Bangka Belitung Province, 2015 - 2018*

Kabupaten/Kota <i>Regency/Municipality</i>	2015	2016	2017	2018
(1)	(2)	(3)	(4)	(5)
Bangka	70,03	70,43	71,09	71,80
Belitung	70,29	70,81	70,93	71,70
Bangka Barat	67,23	67,60	67,94	68,68
Bangka Tengah	68,66	68,76	68,99	69,52
Bangka Selatan	63,89	64,57	65,02	65,98
Belitung Timur	68,83	69,30	69,57	70,22
Pangkalpinang	76,61	76,73	76,86	77,43
Kepulauan Bangka Belitung	69,05	69,55	69,99	70,67

Sumber: Badan Pusat Statistik Provinsi Kepulauan Bangka Belitung
 Source: BPS-Statistics of Kepulauan Bangka Belitung Province

REGIONAL COMPARASION

Tabel 13.5
 Table 13.5
PDRB Atas Dasar Harga Berlaku Menurut Kabupaten di Provinsi Kepulauan Bangka Belitung (juta rupiah), 2014- 2018
GRDP at Current Market Prices by Sub-District in Kepulauan Bangka Belitung (million rupiahs), 2014 - 2018

Kabupaten/Kota <i>Regency/Municipality</i>	2014	2015	2016 r	2017*)	2018**)
(1)	(2)	(3)	(4)	(5)	(6)
Bangka	10 174 801	11 001 414	11 771 680	12 807 936	13 317 813
Belitung	6 731 137	7 328 169	8 001 861	8 738 186	9 327 223
Bangka Barat	10 686 708	11 473 023	12 249 433	13 221 427	13 833 069
Bangka Tengah	6 690 270	7 056 165	7 469 014	7 972 210	8 223 596
Bangka Selatan	6 435 911	6 947 753	7 541 523	8 165 172	8 454 819
Belitung Timur	5 666 811	6 125 941	6 604 204	7 151 803	7 409 392
Pangkalpinang	9 359 678	10 234 632	11 116 493	12 108 566	12 987 787
Kep. Bangka Belitung	55 745 316	60 987 324	65 095 482	69 861 300	73 069 300

Sumber: Badan Pusat Statistik Provinsi Kepulauan Bangka Belitung

Source: BPS-Statistics of Kepulauan Bangka Belitung Province

Catatan / Notes :

r) Angka Revisi/ Revision Figures

*) Angka Sementara / Preliminary Figures

***) Angka Sangat Sementara / Very Preliminary Figures

Tabel 13.6
 Table 13.6
PDRB Atas Dasar Harga Konstan 2010 Menurut Kabupaten di Provinsi Kepulauan Bangka Belitung (juta rupiah), 2014 - 2017
GRDP at Constant 2010 Prices by Sub-District in Kepulauan Bangka Belitung (million rupiahs), 2014 - 2017

Kabupaten/Kota <i>Regency/Municipality</i>	2014	2015	2016 r	2017*)	2018**)
(1)	(2)	(3)	(4)	(5)	(6)
Bangka	8 143 116	8 512 419	8 906 228	9 335 325	9 777 137
Belitung	5 167 069	5 400 941	5 669 543	5 969 543	6 289 592
Bangka Barat	8 349 260	8 769 642	9 190 200	9 673 709	10 175 809
Bangka Tengah	5 255 773	5 271 866	5 432 844	5 620 615	5 812 097
Bangka Selatan	5 068 267	5 284 641	5 511 788	5 763 871	6 024 243
Belitung Timur	4 478 305	4 675 207	4 873 876	5 110 296	5 326 710
Pangkalpinang	7 247 497	7 555 016	7 945 985	8 358 481	8 793 824
Kep. Bangka Belitung	43 709 287	45 962 304	47 848 400	49 986 800	52 212 100

Sumber: Badan Pusat Statistik Provinsi Kepulauan Bangka Belitung

Source: BPS-Statistics of Kepulauan Bangka Belitung Province

Catatan / Notes :

r) Angka Revisi/ Revision Figures

*) Angka Sementara / Preliminary Figures

**) Angka Sangat Sementara / Very Preliminary Figures

REGIONAL COMPARASION

Laju Pertumbuhan PDRB Atas Dasar Harga Konstan 2010 Menurut Kabupaten di Provinsi Kepulauan Bangka Belitung (persen), 2014 - 2018
Table 13.7 Growth Rate of GRDP at Constant 2010 Prices by Sub-District in Kepulauan Bangka Belitung (percent), 2014 - 2018

Kabupaten/Kota <i>Regency/Municipality</i>	2014	2015	2016 r	2017*)	2018**)
(1)	(2)	(3)	(4)	(5)	(6)
Bangka	4,81	4,54	4,63	5,04	4,51
Belitung	4,72	4,53	4,96	5,30	5,36
Bangka Barat	4,72	5,03	4,80	5,26	5,19
Bangka Tengah	1,5	0,31	3,05	3,46	3,41
Bangka Selatan	4,44	4,27	4,30	4,57	4,52
Belitung Timur	5,17	4,40	4,25	4,85	4,23
Pangkalpinang	4,27	4,24	5,17	5,19	5,21
Kep. Bangka Belitung	4,67	4,08	4,10	4,47	4,45

Sumber: Badan Pusat Statistik Provinsi Kepulauan Bangka Belitung

Source: BPS-Statistics of Kepulauan Bangka Belitung Province

Catatan / Notes :

r) Angka Revisi/ Revision Figures

*) Angka Sementara / Preliminary Figures

***) Angka Sangat Sementara / Very Preliminary Figures

Tabel 13.8 **Jumlah Penduduk Miskin Menurut Kabupaten/Kota di Provinsi Kepulauan Bangka Belitung (ribu), 2015 - 2018**
 Table *Number of Poor People by Regency/Municipality in Kepulauan Bangka Belitung (thousand), 2015 - 2018*

Kabupaten/Kota Regency/Municipality	2015	2016	2017	2018
(1)	(2)	(3)	(4)	(5)
Bangka	17,39	17,29	16,50	18,02
Belitung	14,58	13,94	14,10	14,00
Bangka Barat	6,01	5,46	6,10	6,35
Bangka Tengah	10,19	10,36	11,40	11,12
Bangka Selatan	7,20	7,11	7,90	7,58
Belitung Timur	8,71	8,48	8,40	8,93
Pangkal Pinang	10,02	10,12	9,80	10,27
Kepulauan Bangka Belitung	74,09	72,76	74,10	76,3

Sumber: Badan Pusat Statistik Provinsi Kepulauan Bangka Belitung
 Source: BPS-Statistics of Kepulauan Bangka Belitung Province

REGIONAL COMPARASION

Tabel 13.9 **Inflasi Bulanan di Propinsi Kepulauan Bangka Belitung, 2018**
Table *Inflation by Month in Province Bangka Belitung
Insland, 2018*

Bulan/Month	Pangkalpinang	Tanjung Pandan
(1)	(2)	(3)
1. Januari/January	1,27	0,44
2. Pebruari/Pebruary	-0,83	-0,29
3. Maret/March	0,28	-0,05
4. April/April	1,01	-0,27
5. Mei/May	-0,99	0,32
6. Juni/June	1,82	1,28
7. Juli/July	0,34	0,85
8. Agustus/August	-1,03	0,5
9. September/September	0,05	-1,12
10. Oktober/October	-0,34	0,60
11. Nopember/November	-0,01	-0,38
12. Desember/December	1,88	0,84

Sumber: Badan Pusat Statistik Provinsi Kepulauan Bangka Belitung
Source: BPS-Statistics of Kepulauan Bangka Belitung Province



**Sensus
Penduduk
2020**

DATA


MENCERDASKAN BANGSA
-Enlighten The Nations-

<https://bangkabaratkab.bps.go.id>



BADAN PUSAT STATISTIK
KABUPATEN BANGKA BARAT
Statistics of Bangka Barat Regency
Kompleks Perkantoran dan Pemukiman Terpadu
Pemekab. Bangka Barat
Telp. (0716) 7323066
Website: <http://bangkabaratkab.bps.go.id>

ISSN 2089-8541



9 772089 854003 >