

MESUJI DALAM ANGKA

Mesuji Regency in Figures



2019

<https://mesujikab.b>



**BADAN PUSAT STATISTIK
KABUPATEN MESUJI**

MESUJI DALAM ANGKA

Mesuji Regency in Figures



2019

Kabupaten Mesuji Dalam Angka

Mesuji Regency In Figures

2019

ISSN: 2564-671X

No. Publikasi/*Publication Number*: 18110.1901

Katalog/*Catalog*: 1102001.1811

Ukuran Buku/*Book Size*: 14,8 cm x 21 cm

Jumlah Halaman/*Number of Pages*: xxxii + 187 halaman /pages

Naskah/*Manuscript*:

Badan Pusat Statistik Kabupaten Mesuji

BPS-Statistics of Mesuji Regency

Penyunting/*Editor*:

Badan Pusat Statistik Kabupaten Mesuji

BPS-Statistics of Mesuji Regency

Gambar Kover oleh/*Cover Designed by*:

Badan Pusat Statistik Kabupaten Mesuji

BPS-Statistics of Mesuji Regency

Ilustrasi Kover/*Cover Illustration*:

Diterbitkan oleh/*Published by*:

© BPS Kabupaten Mesuji/*BPS-Statistics of Mesuji Regency*

Dicetak oleh/*Printed by*:

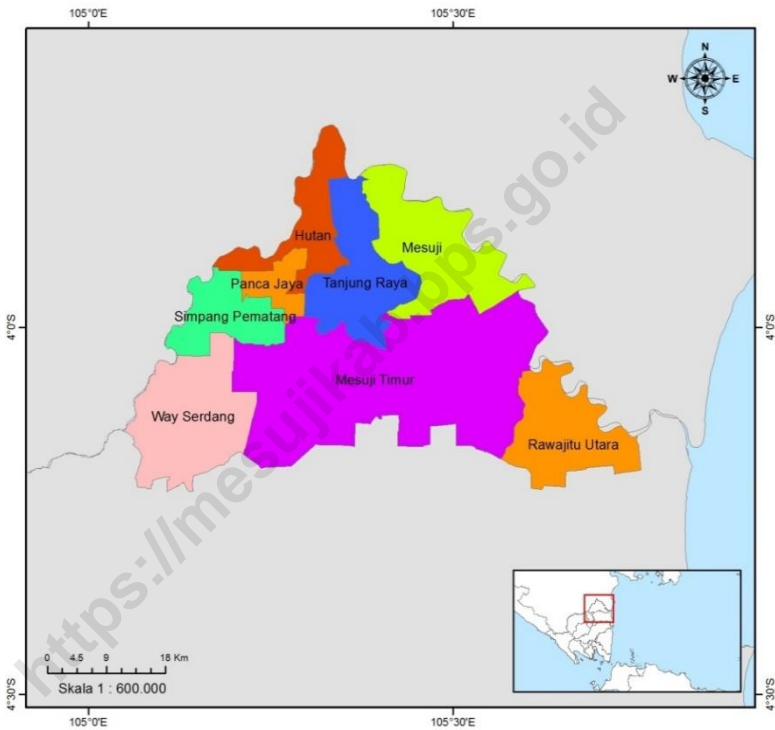
Hans Kreasi

**Dilarang mengumumkan, mendistribusikan, mengomunikasikan, dan/atau
menggandakan sebagian atau seluruh isi buku ini untuk tujuan komersial tanpa
izin tertulis dari Badan Pusat Statistik**

*Prohibited to announce, distribute, communicate, and/or copy part or all of this book
for commercial purpose without permission from BPS-Statistics Indonesia*

PETA WILAYAH KABUPATEN MESUJI

MAP OF MESUJI REGENCY



KEPALA BPS KABUPATEN MESUJI
CHIEF STATISTICIAN OF MESUJI REGENCY



Heri Gunawan, S.Si



KATA PENGANTAR

Kabupaten Mesuji Dalam Angka 2019 merupakan publikasi tahunan yang diterbitkan oleh BPS Kabupaten Mesuji. Disadari bahwa publikasi ini belum sepenuhnya memenuhi harapan pihak pemakai data khususnya para perencana, namun diharapkan dapat membantu melengkapi penyusunan rencana pembangunan di Kabupaten Mesuji.

Publikasi ini dapat terwujud berkat kerja sama dan bantuan dari berbagai pihak baik instansi pemerintah maupun swasta. Kepada semua pihak yang telah memberikan bantuan disampaikan penghargaan dan terima kasih yang sebesar –besarnya.

Walaupun publikasi ini telah disiapkan sebaik-baiknya, namun disadari masih ada kekurangan dan kesalahan yang terjadi. Untuk perbaikan publikasi ini, tanggapan dan saran yang bersifat konstruktif dari para pemakai sangat diharapkan.

Panca Jaya, Agustus 2019

Kepala BPS

Kabupaten Mesuji

Heri Gunawan, S.Si



PREFACE

Mesuji Regency in Figures 2019 is an annual publication written by BPS-Statistics of Mesuji Regency. Honestly, this publication has not perfect yet and has not filled the user's hope, especially for the planners yet, but hopely it can help to equip compilation of development planning in this new regency.

This comprehensive publication has been made possible with the assistance and contribution from several governmental institutions and private organizations. To all parties who have been involved in the preparation of this publication, I would like to express my sincerest appreciation and gratitude.

Comments and constructive suggestions for the improvement of this publication are always welcome.

Panca Jaya, August 2019

*Chief Statistician of
Mesuji Regency*



Heri Gunawan, S.Si

DAFTAR ISI/CONTENTS

halaman
page

Peta Wilayah KABUPATEN MESUJI	v
<i>Map Of MESUJI REGENCY</i>	iv
Kepala BPS Kabupaten MESUJI.....	vi
<i>Chief Statistician Of MESUJI Regency</i>	vi
Kata Pengantar	viii
<i>Preface</i>	ix
Daftar Isi/Contents	x
Daftar tabel/ <i>LIST OF TABLE</i>	xii
DAFTAR GAMBAR/ <i>LIST OF FIGURES</i>	xx
Penjelasan Umum/ <i>Explanatory Notes</i>	xxi
1 Geografi dan Iklim	1
<i>Geography and Climate</i>	1
1.1 Geografi/ <i>Geography</i>	7
1.2 Iklim/ <i>Climate</i>	13
2 Pemerintahan	15
<i>Government</i>	15
2.1 Wilayah Administratif/ <i>Administrative Area</i>	21
2.2 Dewan Perwakilan Rakyat Daerah.....	23
<i>The Regional House Of Representative</i>	23
2.3 Sumber Daya Manusia/ <i>Human Resources</i>	26
3 Penduduk dan Ketenagakerjaan.....	29
<i>Population and Employment</i>	29
3.1 Kependudukan/ <i>Population</i>	37
3.2 Ketenagakerjaan/ <i>Employment</i>	40
4 Sosial.....	41
<i>Social</i>	41
4.1 Pendidikan/ <i>Education</i>	55

4.2	Kesehatan/ <i>Health</i>	79
4.3	Agama dan Sosial Lainnya/ <i>Religion And Other social</i>	86
5	Pertanian	92
	Agriculture.....	92
5.1	Tanaman Pangan/ <i>Food Crops</i>	101
5.2	Hortikultura/ <i>Horticulture</i>	106
6	Pertambangan Dan Energi.....	113
	Mining And Energy	113
6.1	Energi/ <i>Energy</i>	119
	Trade	121
7	Perdagangan.....	121
8	Pariwisata	135
	Tourism.....	135
8.1	Hotel/ <i>Hotel</i>	139
8.2	Pariwisata/ <i>Tourism</i>	140
9	Transportasi dan Komunikasi	143
	Transportation and Communication	143
9.1	Transportasi/ <i>Transportation</i>	146
10	Keuangan Daerah dan Harga	149
	Local Finance and Price	149
10.1	Keuangan Daerah/ <i>Local Finance</i>	153
11	Sistem neraca Nasional.....	157
	National Accounts	157
11.1	Pendapatan Regional/ <i>Regional Income</i>	167
12	Perbandingan Antar Kabupaten/Kota	173
	Regency/ Municipality Comparison	173

DAFTAR TABEL/LIST OF TABLE

halaman

page

1	GEOGRAFI DAN IKLIM	1
	GEOGRAPHY AND CLIMATE	1
1.1	GEOGRAFI/GEOGRAPHY	7
1.1.2	Letak Geografis Kabupaten Mesuji	9
	<i>Geography located of Mesuji Regency</i>	9
1.1.3	Batas Wilayah Kabupaten Mesuji.....	10
	<i>Regional Boundary of Mesuji Regency.....</i>	10
1.1.4	Jarak dari Ibukota Kecamatan ke Ibukota Kabupaten di Kabupaten Mesuji (km), 2018	11
	<i>Distance between Subdistrict Capital and Regency Capital in Mesuji Regency (km), 2018</i>	11
1.1.5	Panjang Sungai dan Daerah Aliran di Kabupaten Mesuji	12
	<i>Length of River and Catchment Area in Mesuji Regency</i>	12
1.2.1	Jumlah Curah Hujan di Kabupaten Mesuji, 2018	14
	<i>Total Rainfalls in Mesuji Regency, 2018</i>	14
2	PEMERINTAHAN	15
	GOVERNMENT	15
2.1	WILAYAH ADMINISTRATIF/ADMINISTRATIVE AREA	21
2.1.1	Jumlah Kelurahan Menurut Kecamatan di Kabupaten Mesuji, 2014 - 2018	21
	Number Of Sub District By Sub District in Mesuji Regency, 2014 - 2018	21
2.1.2	Jumlah Desa Menurut Kecamatan di Kabupaten Mesuji, 2014 - 2018.....	22
	Number Of Village By Sub District in Mesuji Regency, 2014 – 2018	22

2.2	DEWAN PERWAKILAN RAKYAT DAERAH	23
	THE REGIONAL HOUSE OF REPRESENTATIVE	23
2.2.1	Susunan Pimpinan dan Keanggotaan Alat Kelengkapan Dewan Periode 2014-2019	23
	Head and Member of Regional People’s Representative Assembly 2014- 2019 Period	23
2.2.2	Jumlah Anggota Dewan Perwakilan Rakyat Daerah Kabupaten Mesuji Menurut Komposisi Keanggotaan Dan Jenis Kelamin, 2018.....	24
	Number Of Regional People’s Representative Assembly In Mesuji Regency By Membership Composition And Sex, 2018.....	24
2.2.3	Komposisi Dan Personalia Serta Jumlah Anggota Dewan Menurut Komisi DPRD, 2018.....	25
	Membership And Composition Of Reginal Parliament Of Mesuji Regency By Commission, 2018	25
2.3	SUMBER DAYA MANUSIA/HUMAN RESOURCES	26
2.3.1	Jumlah Pegawai Negeri Sipil Menurut Jabatan dan Jenis Kelamin di Kabupaten Mesuji, 2017 dan 2018.....	26
	<i>Number of Civil Servants by Occupation And Sex in Mesuji Regency, 2017 dan 2018.....</i>	26
2.3.2	Jumlah Pegawai Negeri Sipil Menurut Tingkat Pendidikan Dan Jenis Kelamin di Kabupaten Mesuji, 2017 dan 2018	27
	<i>Number of Civil Servants by Educational Level and Sex in Mesuji Regency, 2017 and 2018.....</i>	27
2.3.3	Jumlah Pegawai Negeri Sipil Menurut Tingkat Kepangkatan dan Jenis Kelamin di Kabupaten Mesuji, 2017 dan 2018	28
	<i>Number of Civil Servants by Hierarchy and Sex in Mesuji Regency, 2017 and 2018.....</i>	28

3	KEPENDUDUKAN DAN KETENAGAKERJAAN	29
	POPULATION AND EMPLOYMENT	29
3.1	KEPENDUDUKAN/POPULATION	37
3.1.1	Penduduk, Laju Pertumbuhan Penduduk, Distribusi Presentase Penduduk, Kepadatan Penduduk, Rasio Jenis Kelamin Penduduk Menurut Kecamatan di Kabupaten Mesuji, 2010 dan 2018	37
	<i>Population, Population Growth Rate, Percentage Distribution of Population, Population Density, and Population Sex Ratio by Sub District in Mesuji Regency, 2010 and 2018</i>	<i>37</i>
3.2	KETENAGAKERJAAN/EMPLOYMENT	40
3.2.1	Jumlah Penduduk Bekerja Menurut Lapangan Pekerjaan Utama di Kabupaten Mesuji, 2018	40
	<i>Number of Population Who Worked by Main Industry in Mesuji Regency, 2018.....</i>	<i>40</i>
4	SOSIAL	41
	SOCIAL	41
4.1	PENDIDIKAN/EDUCATION	55
4.1.1	Jumlah Sekolah, Guru, dan Murid Raudatul Athfal (RA) di Bawah Kementerian Agama Menurut Kecamatan, (2017/2018).....	56
	<i>Number of School, Teachers, and Pupils in Raudatul Athfal (RA) Under The Ministry of Religious Affairs by Sub District, (2017/2018)</i>	<i>56</i>
4.2	KESEHATAN/HEALTH	79
4.3	AGAMA DAN SOSIAL LAINNYA/RELIGION AND OTHER SOCIAL	86
4.3.1	Jumlah Penduduk Menurut Kecamatan dan Agama yang Dianut di Kabupaten Mesuji, 2018	86
	<i>Population by Subdistrict and Religion in Mesuji Regency, 2018.....</i>	<i>86</i>
4.3.2	Jumlah Tempat Peribadatan Menurut Kecamatan di Kabupaten Mesuji, 2018.....	87
	<i>Number of Worship Facilities by Subdistrict in Mesuji Regency, 2018</i>	<i>87</i>
5	PERTANIAN	92
	AGRICULTURE	92
5.1	TANAMAN PANGAN/FOOD CROPS	101
5.2	HORTIKULTURA/HORTICULTURE	106

6	PERTAMBANGAN DAN ENERGI	113
	MINING AND ENERGY	113
6.1	ENERGI/ENERGY	119
6.1.1	Jumlah Pelanggan dan Air yang Disalurkan Menurut Kecamatan di Kabupaten Mesuji, 2018.....	119
	<i>Number of Customer and Distributed Clean Water by Subdistricts in Mesuji Regency, 2018.....</i>	<i>119</i>
6.1.2	Jumlah Pelanggan Listrik Menurut Kecamatan di Kabupaten Mesuji, 2016.....	120
	<i>Number of Registered Electricity Costumers by Subdistrict in Mesuji Regency, 2016.....</i>	<i>120</i>
	TRADE	121
7	PERDAGANGAN	121
7.1	Jumlah Sarana Perdagangan Menurut Jenisnya di Kabupaten Mesuji, 2017 dan 2018.....	127
	<i>Number of Trading Facilities by Type of Facility in Mesuji Regency, 2017 and 2018.....</i>	<i>127</i>
7.2	Jumlah Pedagang Menurut Kecamatan di Kabupaten Mesuji, 2018.....	128
	<i>Number of Merchants by Subdistrict in Mesuji Regency, 2018.....</i>	<i>128</i>
7.3	Jumlah Perusahaan Menurut Bentuk Badan Hukum di Kabupaten Mesuji, 2014–2018.....	129
	<i>Number of Establishments by Type of Business Entity in Mesuji Regency, 2014–2018.....</i>	<i>129</i>
7.4	Jumlah Koperasi Menurut Jenis Koperasi dan Kecamatan di Kabupaten Mesuji, 2018.....	130
	<i>Number of Cooperatives by Type of Cooperative and Subdistrict in Mesuji Regency, 2018.....</i>	<i>130</i>
7.5	Jumlah Industri Kecil dan Menengah (IKM) Menurut Jenis IKM dan Kecamatan di Kabupaten Mesuji, 2018.....	132
	<i>Number of IKM by Type of Industry and Subdistrict in Mesuji Regency, 2018.....</i>	<i>132</i>
7.6	Jumlah Usaha Mikro Kecil Menengah (UMKM) Menurut Jenis UMKM dan Kecamatan di Kabupaten Mesuji, 2018.....	133

Number of UMKM by Type of UMKM and Subdistrict in Mesuji Regency, 2018.....	133
8 PARIWISATA	135
TOURISM	135
8.1 HOTEL/HOTEL	139
8.1.1 Jumlah Akomodasi Hotel Menurut Kecamatan di Kabupaten Mesuji, 2018.....	139
<i>Number of Hotel Accomodations by Subdistrict in Mesuji Regency, 2018</i>	<i>139</i>
8.2 PARIWISATA/TOURISM	140
8.2.1 Jumlah Rumah Makan/Restoran Menurut Kecamatan di Kabupaten Mesuji, 2017 dan 2018	140
<i>Number of Restaurant by Subdistrict in Mesuji Regency, 2017 and 2018</i>	<i>140</i>
8.2.2 Jumlah Wisatawan Mancanegara dan Domestik di Kabupaten Mesuji, 2014–2018.....	141
<i>Number of International and Domestic Visitors in Mesuji Regency, 2014– 2018.....</i>	<i>141</i>
9 TRANSPORTASI DAN KOMUNIKASI	143
TRANSPORTATION AND COMMUNICATION	143
9.1 TRANSPORTASI/TRANSPORTATION	146
9.1.1 Panjang Jalan Menurut Kecamatan dan Pemerintahan yang Berwenang Mengelolanya di Kabupaten Mesuji (km), 2018	146
<i>Length of Roads by Subdistrict and Level of Government Authority in Mesuji Regency (km), 2018</i>	<i>146</i>
9.1.2 Panjang Jalan Menurut Kecamatan dan Jenis Permukaan Jalan di Kabupaten Mesuji (km), 2018	147
<i>Length of Roads by Subdistrict and Type of Road Surface in Mesuji Regency (km), 2018</i>	<i>147</i>
9.1.3 Panjang Jalan Menurut Kecamatan dan Kondisi Jalan di Kabupaten Mesuji (km), 2018	148
<i>Length of Roads by Subdistrict and Road Condition in Mesuji Regency (km), 2018</i>	<i>148</i>
10 KEUANGAN DAERAH DAN HARGA	149
LOCAL FINANCE AND PRICE	149

10.1	KEUANGAN DAERAH/LOCAL FINANCE	153
10.1.1	Realisasi Pendapatan Pemerintah Kabupaten Mesuji Menurut Jenis Pendapatan (ribu rupiah), 2018.....	153
	<i>Actual Revenues of Government of Mesuji Regency by Source of Revenues (thousand rupiahs), 2018.....</i>	153
10.1.2	Realisasi Belanja Pemerintah Kabupaten Mesuji Menurut Jenis Belanja (ribu rupiah), 2018.....	155
	<i>Actual Expenditures of Government of Mesuji Regency by Source of Expenditures (thousand rupiahs), 2018.....</i>	155
11	SISTEM NERACA NASIONAL	157
	NATIONAL ACCOUNTS	157
11.1	PENDAPATAN REGIONAL/REGIONAL INCOME	167
11.1.1	Produk Domestik Regional Bruto Atas Dasar Harga Berlaku Menurut Lapangan Usaha di Kabupaten Mesuji (juta rupiah), 2014–2018.....	167
	<i>Gross Regional Domestic Product at Current Market Prices by Industry in Mesuji Regency (million rupiahs), 2014–2018.....</i>	167
11.1.2	Produk Domestik Regional Bruto Atas Dasar Harga Konstan Menurut Lapangan Usaha di Kabupaten Mesuji (juta rupiah), 2014–2018.....	168
	<i>Gross Regional Domestic Product at Constant Market Prices by Industry in Mesuji Regency (million rupiahs), 2014–2018.....</i>	168
11.1.3	Distribusi Persentase Produk Domestik Regional Bruto Atas Dasar Harga Berlaku Menurut Lapangan Usaha di Kabupaten Mesuji (persen), 2014–2018.....	169
	<i>Percentage Distribution of Gross Regional Domestic Product at Current Market Prices by Industry in Mesuji Regency (percent), 2014–2018.....</i>	169
11.1.4	Laju Pertumbuhan Produk Domestik Regional Bruto Atas Dasar Harga Konstan 2010 Menurut Lapangan Usaha di Kabupaten Mesuji (persen), 2014–2018.....	170
	<i>Growth Rate of Gross Regional Domestic Product at 2010 Constant Market Prices by Industry in Mesuji Regency (percent), 2014–2018.....</i>	170

11.1.5	Produk Domestik Regional Bruto Atas Dasar Harga Berlaku Menurut Pengeluaran (Juta rupiah), 2014-2018.....	171
	<i>Gross Domestic Regional Product at Current Market Prices by Type of Expenditure (million rupiahs), 2014-2018</i>	<i>171</i>
11.1.6	Produk Domestik Regional Bruto Atas Dasar Harga Konstan 2010 Menurut Pengeluaran (Juta rupiah), 2014-2018.....	172
	<i>Gross Domestic Regional Product at Constant Market Prices 2010 by Type of Expenditure (million rupiahs), 2014-2018</i>	<i>172</i>
12	PERBANDINGAN ANTAR KABUPATEN/KOTA	173
	REGENCY/ MUNICIPALITY COMPARISON	173
12.1.1	Jumlah Penduduk Menurut Kabupaten/Kota di Provinsi Lampung, 2014–2018.....	177
	<i>Population by Regency/City in Lampung Province,</i>	<i>177</i>
	<i>2014–2018</i>	<i>177</i>
12.1.2	Laju Pertumbuhan Produk Domestik Regional Bruto Menurut Kabupaten/Kota di Provinsi Lampung, 2014–2018.....	178
	<i>Growth Rate of Gross Regional Domestic Product by Regency/City in Lampung Province, 2014–2018</i>	<i>178</i>
12.1.3	Jumlah Penduduk Miskin Menurut Kabupaten/Kota di Provinsi Lampung (ribu), 2014–2018.....	179
	<i>Number of Poor People by Regency/City in Lampung Province (thousand), 2014–2018</i>	<i>179</i>
12.1.4	Persentase Penduduk Miskin Menurut Kabupaten/Kota di Provinsi Lampung, 2014-2018.....	180
	<i>Percentage of Poor People by Regency/City in Lampung Province, 2014-2018.....</i>	<i>180</i>
12.1.5	Indeks Pembangunan Manusia (IPM) Menurut Kabupaten/Kota di Provinsi Lampung, 2014–2018	181
	<i>Human Development Index by Regency/City in Lampung Province, 2014–2018</i>	<i>181</i>
12.1.6	Jumlah Angkatan Kerja Menurut Kabupaten/Kota di Provinsi Lampung, 2014-2018.....	182
	<i>Number of Workforce by Regency/City in Lampung Province, 2014-2018</i>	<i>182</i>

<https://mesujikab.bps.go.id>

DAFTAR GAMBAR/LIST OF FIGURES

halaman
page

Gambar 1	Luas Wilayah Menurut Kecamatan di Kabupaten Mesuji (km ²), 2018.....	5
	<i>Total Area by Subdistrict In Mesuji Regency (square.km), 2018</i>	5

<https://mesujikab.bps.go.id>

PENJELASAN UMUM/EXPLANATORY NOTES

Tanda-tanda, satuan-satuan, dan lain-lainnya yang digunakan dalam publikasi ini adalah sebagai berikut:

Symbols, measurement units, and acronyms which are used in this publication, are as follows:

1. TANDA-TANDA/SYMBOLS

Data tidak tersedia/ <i>Data not available</i>	: ...
Tidak ada atau nol / <i>Null or zero</i>	: –
Data dapat diabaikan/ <i>Data negligible</i>	: 0
Tanda decimal/ <i>Decimal point</i>	: ,
Data tidak dapat ditampilkan/ <i>Not applicable</i>	: NA
Angka perkiraan/ <i>Estimated figures</i>	: e
Angka sementara/ <i>Preliminary figures</i>	: x
Angka sangat sementara/ <i>Very preliminary figures</i>	: xx
Angka diperbaiki/ <i>Revised figures</i>	: r

2. SATUAN/UNITS

barel/ <i>barrel</i>	: 158,99 liter/ <i>litres</i> = 1/6,2898m ³
hektar (ha)/ <i>hectare (ha)</i>	: 10 000 m ²
kilometer (km)/ <i>kilometres (km)</i>	: 1 000 meter/ <i>meters</i> (m)
knot/ <i>knot</i>	: 1,8523 km/jam (km/hour)
kuintal/ <i>quintal</i>	: 100 kg
KWh	: 1 000 Watt <i>hour</i>
MWh	: 1 000 KWh
liter (untuk beras)/ <i>litre (for rice)</i>	: 0,80 kg
ons/ <i>ounce</i>	: 28,31 gram/ <i>grams</i>
ton	: 1 000 kg

Satuan lain: buah, dus, butir, helai/lembar, kaleng, batang, pulsa, ton kilometer (ton-km), jam, menit, persen (%).

Other units: unit, pack, pieces, sheet, tin, pulse, ton-kilometres(ton-km), hour, minute, percent (%).

Perbedaan angka di belakang koma disebabkan oleh pembulatan angka.

The difference in decimal numbers is caused by rounding.



1

GEOGRAFI DAN IKLIM

GEOGRAPHY AND CLIMATE

PENJELASAN TEKNIS

Secara Geografis Kabupaten Mesuji, di sebelah utara berbatasan dengan kabupaten Ogan Komering Ilir Provinsi Sumatera Selatan, Sebelah selatan berbatasan dengan Kabupaten Tulang Bawang dan Kabupaten Tulang Bawang Barat, Kabupaten Ogan Komering Ilir Provinsi Sumatera Selatan di sebelah timur dan Kabupaten Ogan Komering Ilir Provinsi Sumatera Selatan di Sebelah Barat.

Luas wilayah Kabupaten Mesuji tercatat 2.184 Km². Kecamatan Mesuji Timur merupakan Kecamatan terluas (810,20) Km²), sedangkan wilayah terkecil adalah Kecamatan Simpang Pematang (139,61 Km²)

Wilayah Kabupaten Mesuji merupakan daerah agraris dimana mata pencaharian pokok penduduknya berada di sektor pertanian. Hal ini dikarenakan daerah terluas merupakan daerah dataran yang cocok dimanfaatkan untuk pertanian.

Kabupaten Mesuji memiliki satu sungai utama yang melintasi hampir seluruh kecamatan di wilayah kabupaten Mesuji. Sungai tersebut

TECHNICAL NOTES

Geographically, Mesuji regency As a boundary of Mesuji applies Ogan Komering Ilir Regency in Sumatera Selatan Province in the north side, Tulang Bawang Regency and Tulang Bawang Barat Regency in the south Ogan Komering Ilir Regency in Sumatera Selatan Province in the east and Ogan Komering Ilir Regency in Sumatera Selatan Province in the west side.

Mesuji has a total area of 2.184 km². Mesuji Timur District is the largest area in mesuji regency (810,2 km²). On the contrary, Simpang Pematang District as the smallest has an area of 139, 61 km².

Area of Mesuji Regency is an agricultural area, which shown by primary income from agricultura. This is caused the level land covers a broad area and which used for agriculture.

Mesuji has a major river that traverse almost all of the district in Mesuji Regency. That is Mesuji River. Apart from the main river, there are also several rivers that flow through the region Mesuji. There are Sungai Sidang,

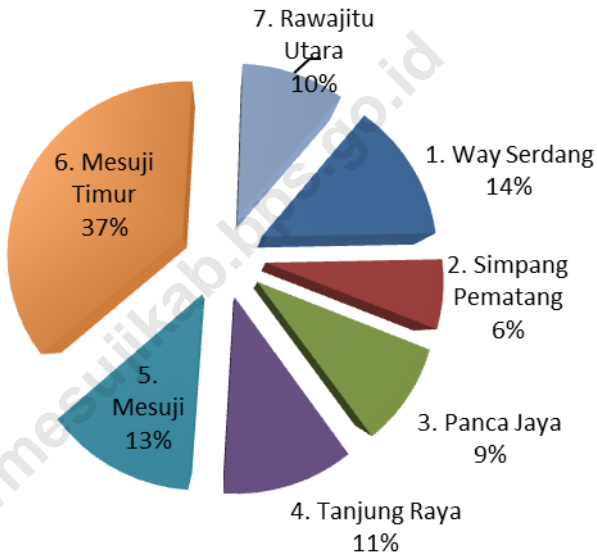
GEOGRAPHY AND CLIMATE

adalah Sungai Mesuji. Selain sungai utama tersebut, terdapat juga beberapa sungai besar yang mengalir wilayah Kabupaten Mesuji antara lain Sungai Sidang, Sungai Buaya dan Sungai Gebang.

Sungai Buaya and Sungai Gebang.

<https://mesujikab.bps.go.id>

Gambar 1 Luas Wilayah Menurut Kecamatan di Kabupaten Mesuji (km²), 2018
Picture **Total Area by Subdistrict In Mesuji Regency (square.km),2018**



Sumber : Badan Pusat Statistik Kabupaten Mesuji

Source : BPS-Statistics of Mesuji Regency

1.1 GEOGRAFI/GEOGRAPHY

Tabel 1.1.1 **Luas Daerah dan Jumlah Pulau Menurut Kecamatan, 2018**
Table 1.1.1 **Total area An Number Of Islands By Sub Distric, 2018**

	Kecamatan Subdistrict	Ibu Kota Kecamatan Capital of Sub District	Luas (km2) Total Area (square.km)
	(1)	(2)	(3)
1	Way Serdang	Bukoposo	294.42
2	Simpang Pematang	Simpang Pematang	139.61
3	Panca Jaya	Adi Luhur	197.72
4	Tanjung Raya	Brabasan	238.07
5	Mesuji	Wiralaga	274.73
6	Mesuji Timur	Tanjung Mas Makmur	810.20
7	Rawajitu Utara	Panggung Jaya	229.25
	Mesuji		2184.00

Lanjutan Tabel/*Continued Table 1.1.1*

Kecamatan <i>Subdistrict</i>		Persentase terhadap Luas Kabupaten/Kota <i>Percentase to Regency/Municipality's Area</i>	Jumlah Pulau <i>Number of Islands</i>
(1)		(8)	(9)
1	Way Serdang	13.48	-
2	Simpang Pematang	6.39	-
3	Panca Jaya	9.05	-
4	Tanjung Raya	10.90	-
5	Mesuji	12.58	-
6	Mesuji Timur	37.10	-
7	Rawajitu Utara	10.50	-
Mesuji		100,00	-

Sumber: Tata Pemerintah Kabupaten Mesuji
 Source *Tapem of Mesuji Regency*

Tabel 1.1.2 Letak Geografis Kabupaten Mesuji
Table Geography located of Mesuji Regency

Arah	Direction	Koordinat Coordinate
	(1)	(2)
Barat - Timur/ West - East	105°2' BT.	105°49' BT.
	<i>East Longitude</i>	<i>East Longitude</i>
Utara - Selatan/ North - South	3°43' LS.	4°13' LS.
	<i>South Altitude</i>	<i>South Altitude</i>

Sumber/Source: Bappeda Kabupaten Mesuji/ Development Planning Board of Mesuji Regency

Tabel 1.1.3 Batas Wilayah Kabupaten Mesuji
Table Regional Boundary of Mesuji Regency

Arah Direction	Batas-Batas Boundaries
(1)	(2)
Utara / North	Kabupaten Ogan Komering Ilir <i>Ogan Komering Ilir Regency</i>
Selatan/ South	Kabupaten Tulang Bawang dan Tulang Bawang Barat <i>Tulang Bawang and Tulang Bawang Barat Regency</i>
Barat / West	Kabupaten Ogan Komering Ilir <i>Ogan Komering Ilir Regency</i>
Timur / East	Kabupaten Ogan Komering Ilir <i>Ogan Komering Ilir Regency</i>

Sumber/Source: Bappeda Kabupaten Mesuji / Development Planning Board of Mesuji Regency

Tabel 1.1.4 Jarak dari Ibukota Kecamatan ke Ibukota Kabupaten di Kabupaten Mesuji (km), 2018
Table *Distance between Subdistrict Capital and Regency Capital in Mesuji Regency (km), 2018*

	Kecamatan <i>Subdistrict</i>	Ibukota Kecamatan <i>Capital of Subdistrict</i>	Jarak ke Ibukota Kabupaten <i>Distance to Regency Capital</i>
	(1)	(2)	(3)
1	Way Serdang	Bukoposo	70,70
2	Simpang Pematang	Simpang Pematang	51,00
3	Panca Jaya	Adi Luhur	41,60
4	Tanjung Raya	Brabasan	13,20
5	Mesuji	Wiralaga II	13,00
6	Mesuji Timur	Tanjung Mas Makmur	64,00
7	Rawajitu Utara	Panggung Jaya	89,00

Sumber/Source: Badan Pusat Statistik Kabupaten Mesuji / BPS-Statistics of Mesuji Regency

Tabel 1.1.5 Panjang Sungai dan Daerah Aliran di Kabupaten Mesuji
Table Length of River and Catchment Area in Mesuji Regency

	Nama Sungai/Anak Sungai <i>Name of Rivers/Tributary</i>	Panjang (Km) <i>Length (Km)</i>	Kecamatan <i>District</i>
	(1)	(2)	(3)
1	Sungai Pelawi Besar	10,14	Mesuji Timur
2	Sungai Sidang	19,33	Rawajitu Utara
3	Sungai Buaya	51,00	Mesuji Timur, Rawajitu Utara
4	Sungai Gebang	10,40	Mesuji Way Serdang, Simpang
5	Sungai Mesuji	220,00	Pematang, Tanjung Raya, Mesuji, Mesuji Timur, Rawajitu Utara

Sumber/Source: Tata Pemerintah Kabupaten Mesuji / TAPEM of Mesuji Regency

1.2. Iklim /Climate

Curah hujan di suatu tempat antara lain dipengaruhi oleh keadaan iklim dan perputaran/pertemuan arus udara. Sehingga jumlah curah hujan beragam pada setiap bulannya. Untuk wilayah Mesuji, curah hujan tertinggi terjadi pada bulan Maret yaitu mencapai 4.295 mm. Curah hujan terendah terjadi pada bulan Agustus yaitu 729 mm yang berarti saat itu adalah puncak musim panas untuk Kabupaten Mesuji.

Rainfall in the area are influenced by climate, orography, and cycling of air flow. Therefore, the volume of rainfall varied greatly by month and place of observation station. In Mesuji Regency, the highest Rainfall occured in March that reached 4295 mm. The lowest rainfall occured in August with 729 mm, means that time is the peak of the dry season.

Tabel 1.2.1 Jumlah Curah Hujan di Kabupaten Mesuji, 2018
Table Total Rainfalls in Mesuji Regency, 2018

Bulan Month	Curah Hujan (mm) Rainfalls (mm)
(1)	(2)
Januari / January	1,510.5
Februari / February	2,022.0
Maret / March	4,295.0
April / April	2,844.4
Mei / May	2,390.9
Juni / June	1,956.5
Juli / July	1,152.0
Agustus / August	729.0
September / September	2,100.0
Oktober / October	2,486.0
November / November	3,224.0
Desember / December	2,775.5

Sumber/Source: Dinas Pertanian Kabupaten Mesuji/Department of Agriculture Of Mesuji Regency



PENJELASAN TEKNIS

TECHNICAL NOTES

- | | |
|--|---|
| <ol style="list-style-type: none"> 1. Anggota Dewan Perwakilan Rakyat Daerah (DPRD) dipilih melalui pemilihan umum (pemilu) dan dilantik dalam masa jabatan lima tahun. 2. Pasal 1 Undang-Undang Nomor 43 Tahun 1999 memberikan pengertian PNS adalah mereka yang setelah memenuhi syarat-syarat yang ditentukan dalam peraturan dalam peraturan perundang-undangan yang berlaku, diangkat oleh pejabat yang berwenang dan disertai tugas dalam suatu jabatan Negeri atau disertai tugas Negara lainnya yang ditetapkan berdasarkan sesuatu peraturan perundang-undangan dan digaji menurut peraturan perundang-undangan yang berlaku. 3. Pasal 2 ayat (1) Undang-Undang Nomor 43 Tahun 1999 tidak menyebutkan apa yang dimaksud dengan pengertian masing-masing bagiannya, namun disini dapat diambil suatu kesimpulan bahwa yang dimaksud dengan PNS adalah pegawai negeri bukan Tentara Nasional Indonesia , dan Kepolisian Negara Republik Indonesia. | <ol style="list-style-type: none"> 1. <i>Regional House of Representatives (DPRD) members are elected through a general election and appointed for a five-years membership.</i> 2. <i>Article 1 of Law Number 43 of 1999 provides that civil servants are those who, after fulfilling the conditions specified in the regulations in the applicable laws and regulations, are appointed by authorized officials and are entrusted with duties in a State office or assigned to other State duties. determined based on a statutory regulation and paid according to applicable laws and regulations.</i> 3. <i>Article 2 paragraph (1) of Law Number 43 Year 1999 does not mention what is meant by the understanding of each part, but here a conclusion can be drawn that what is meant by civil servants are civil servants not the Indonesian National Army, and the Indonesian National Police.</i> |
|--|---|

ULASAN

Pemerintahan daerah Kabupaten Mesuji terletak di Jalan Mayjen S. Parman, Komplek Pemda Mesuji di Kecamatan Mesuji, dan dipimpin oleh Bupati yang membawahi Sekretaris Kabupaten, Bidang, Bagian, Dinas, Lembaga Teknis, Satuan Polisi Pamong, Kecamatan dan Kelurahan sesuai dengan PP No. 41 Tahun 2007 tentang Struktur Organisasi Perangkat Daerah.

Anggota Dewan Perwakilan Rakyat Daerah Kabupaten Mesuji 2018 ada sejumlah 35 orang, terdiri dari 30 laki-laki dan 5 perempuan. Terdapat 7 partai yang menduduki kursi DPRD diantaranya Partai Nasdem (8 kursi), PDIP (6 kursi), Partai Gerindra (5 kursi), PAN (4 kursi), Partai Golkar (4 kursi), Partai Demokrat (4 kursi), dan Partai Mesuji Raya (4 kursi).

Jumlah pegawai negeri sipil menurut dinas/instansi pemerintah di Kabupaten Mesuji 2018 adalah sebanyak 2.160 pegawai, yang terdiri dari 1.167 pegawai laki-laki dan 993 pegawai perempuan. Jika dilihat dari pendidikan terakhirnya, mayoritas berpendidikan terakhir sarjana magister dan doktor dengan jumlah 1.074 pegawai. Jika dilihat berdasarkan golongannya, Golongan III merupakan mayoritas dengan jumlah PNS sebanyak 1.116 pegawai, kemudian

DESCRIPTION

Mesuji with an area of 2,184 km² divided into 7 subdistrict with a 105 villages.

Government of Mesuji Regency is located at Mayjen S. Parman Street, Government Complex in Mesuji District. Mesuji Regency Lead by the Regent which oversees the Local Secretary, Division, Section, institutions, technical Institutions, Civil Police Forces, districts and Villages in accordance with the government regulation number 41 of 2007 concerning Organizational Structure Regional Apparatus.

Members of the Regional House of Representatives there are 35 people, consisting of 30 men and 5 women. There are 7 parties that occupy the seat of DPRD, including Nasdem Party (8 seats), PDIP (6 seats), Gerindra Party (5 seats), PAN (4 seats), Golkar Party (4 seats), Demokrat Party (4 seats), and Mesuji Raya Party (4 seats).

The number of civil servants according to government offices in Kabupaten Mesuji is 2,160 employees, consisting of 1,167 male employees and 993 female employees. If seen from the last education, the majority of the last educated undergraduates is master and doctorat degree with the number of 1,074 employees. When viewed by

golongan II (568 pegawai), golongan IV (459 pegawai) dan golongan I (17 pegawai). Jika dilihat menurut jabatannya, pegawai dengan jumlah terbanyak menduduki jabatan eselon IV, yaitu sebanyak 177 pegawai.

group, Group III is the majority with the number of civil servants as many as 1,116 employees, then Group II (568 employees), Group IV (459 employees) and Group I (177 employees).

<https://mesujikab.bps.go.id>

2.1 WILAYAH ADMINISTRATIF/*ADMINISTRATIVE AREA*

Tabel 2.1.1 Jumlah Kelurahan Menurut Kecamatan di Kabupaten Mesuji, 2014 - 2018
Number Of Sub District By Sub District in Mesuji Regency, 2014 - 2018

Kecamatan <i>Subdistrict</i>	2014	2015	2016	2017	2018
(1)	(2)	(3)	(4)	(5)	(6)
1 Way Serdang	0	0	0	0	0
2 Simpang Pematang	0	0	0	0	0
3 Panca Jaya	0	0	0	0	0
4 Tanjung Raya	0	0	0	0	0
5 Mesuji	0	0	0	0	0
6 Mesuji Timur	0	0	0	0	0
7 Rawajitu Utara	0	0	0	0	0
Mesuji	0	0	0	0	0

Sumber/Source: Peraturan Kepala Badan Pusat Statistik No 29 Tahun 2018 Tanggal 15 Januari 2019 tentang Perubahan Atas Peraturan Kepala Badan Pusat Statistik No 55 Tahun 2017 tentang Kode dan Nama Wilayah Kerja Statistik Tahun 2017/Chief Statistician Regulation Number 29/2018, January 15 2018, as a refision of Chief Statistician Regulation Number 55 of 2017 on Code and Name of Regional Level of Data Collection

Tabel 2.1.2 Jumlah Desa Menurut Kecamatan di Kabupaten Mesuji, 2014 - 2018
Table Number Of Village By Sub District in Mesuji Regency, 2014 – 2018

	Kecamatan Subdistrict	2014	2015	2016	2017	2018
	(1)	(2)	(3)	(4)	(5)	(6)
1	Way Serdang	13	20	20	20	20
2	Simpang Pematang	9	13	13	13	13
3	Panca Jaya	7	7	7	7	7
4	Tanjung Raya	13	21	21	21	21
5	Mesuji	9	11	11	11	11
6	Mesuji Timur	13	20	20	20	20
7	Rawajitu Utara	11	13	13	13	13
	Mesuji	75	105	105	105	105

Sumber/Source: Peraturan Kepala Badan Pusat Statistik No 29 Tahun 2018 Tanggal 15 Januari 2019 tentang Perubahan Atas Peraturan Kepala Badan Pusat Statistik No 55 Tahun 2017 tentang Kode dan Nama Wilayah Kerja Statistik Tahun 2017/Chief Statistician Regulation Number 29/2018, January 15 2018, as a refision of Chief Statistician Regulation Number 55 of 2017 on Code and Name of Regional Level of Data Collection

2.2 DEWAN PERWAKILAN RAKYAT DAERAH
THE REGIONAL HOUSE OF REPRESENTATIVE

Tabel 2.2.1 Susunan Pimpinan dan Keanggotaan Alat Kelengkapan Dewan Periode 2014-2019
Head and Member of Regional People's Representative Assembly 2014-2019 Period

Uraian <i>Description</i>	Jumlah (Orang) <i>Total (Person)</i>
(1)	(2)
I. Pimpinan Dewan / Head of Regional People's Representative Assembly	
Ketua : Fuad Amrulloh, S.E.	1
Wakil Ketua I : Drs. Musholi Rais	1
Wakil Ketua II : Iwan Setiawan, S.E.	1
II. Komisi-komisi / Commision	
1. Komisi A (Pemerintahan)	10
2. Komisi B (Pertanian dan Industri)	9
3. Komisi C (Ekonomi dan Keuangan)	13
III. Fraksi-fraksi	
1. Fraksi Partai Nasional Demokrasi	8
2. Fraksi PDI Perjuangan	6
3. Fraksi Partai Gerindra	5
4. Fraksi Partai Amanat Nasional	4
5. Fraksi Partai Golkar	4
6. Fraksi Partai Demokrat	4
7. Fraksi Mesuji Raya	4

Sumber : Sekretariat DPRD Kabupaten Mesuji

Source : Secretary of Regional People's Representative Assembly of Mesuji

Tabel 2.2.2 Jumlah Anggota Dewan Perwakilan Rakyat Daerah Kabupaten Mesuji Menurut Komposisi Keanggotaan Dan Jenis Kelamin, 2018
Number Of Regional People's Representative Assembly In Mesuji Regency By Membership Composition And Sex, 2018

Komposisi Keanggotaan <i>Membership Composition</i>	Jenis Kelamin		Jumlah <i>Total</i>
	<i>Sex</i>		
	Laki-laki <i>Male</i>	Perempuan <i>Female</i>	
(1)	(2)	(3)	(4)
1. Fraksi Partai Nasional Demokrasi	8	0	8
2. Fraksi PDI Perjuangan	6	0	6
3. Fraksi Partai Gerindra	4	1	5
4. Fraksi Partai Amanat Nasional	4	0	4
5. Fraksi Partai Golkar	2	2	4
6. Fraksi Partai Demokrat	3	1	4
7. Fraksi Mesuji Raya	3	1	4
Jumlah / Total	30	5	35

Sumber : Sekretariat DPRD Kabupaten Mesuji

Source : Secretary of Regional People's Representative Assembly of Mesuji

Tabel 2.2.3 Komposisi Dan Personalia Serta Jumlah Anggota Dewan Menurut Komisi DPRD, 2018
Table Membership And Composition Of Reginal Parliament Of Mesuji Regency By Commission, 2018

Komposisi Keanggotaan <i>Membership Composition</i>	Fraksi / Fraction						Mesuji Raya
	NasDem	PDIP	Gerindra	PAN	GolKar	Demokrat	
(1)	(2)	(3)	(4)	(5)	(6)	(7)	(8)
1. Komisi A / Commission A <i>Pemerintah / Government</i>	2	2	1	1	2	1	1
2. Komisi B / Commission B <i>Pertanian dan Industri</i> <i>Agricultural / Industry</i>	2	1	1	2	1	1	1
3. Komisi C / Commission C <i>Ekonomi dan Keuangan</i> <i>Economi and Finance</i>	3	2	2	1	1	2	2
4. Pimpinan Dewan <i>Coodinator Council Leader</i>	1	1	1	-	-	-	-
Jumlah / Total	8	6	5	4	4	4	4

Sumber : Sekretariat DPRD Kabupaten Mesuji

Source : Secretary of Regional People's Representative Assembly of Mesuji

2.3 SUMBER DAYA MANUSIA/HUMAN RESOURCES

Tabel 2.3.1 Jumlah Pegawai Negeri Sipil Menurut Jabatan dan Jenis Kelamin di Kabupaten Mesuji, 2017 dan 2018
Number of Civil Servants by Occupation And Sex in Mesuji Regency, 2017 dan 2018

Jabatan <i>Occupation</i>	2017			2018		
	Laki- Laki <i>Male</i>	Perempuan <i>Female</i>	Jumlah <i>Total</i>	Laki- Laki <i>Male</i>	Perempuan <i>Female</i>	Jumlah <i>Total</i>
(1)	(2)	(3)	(4)	(5)	(6)	(7)
Fungsional Tertentu <i>Specific Functional</i>						
Fungsional Umum <i>Staf General</i>						
<i>Functional</i>						
Struktural/ <i>Structural</i>						
Eselon V/ 5th Echelon	-	-	-	-	-	-
Eselon IV/ 4th Echelon	132	60	192	121	56	177
Eselon III/ 3rd Echelon	117	15	132	112	15	127
Eselon II/ 2nd Echelon	27	1	28	23	-	23
Eselon I/ 1st Echelon	-	-	-	-	-	-
Jumlah/Total	276	76	352	256	71	327

Sumber/Source: Badan Kepegawaian Daerah dan Pengembangan SDM Kabupaten Mesuji/*Regional Personnel and HR Development Agency of Mesuji Regency*

Tabel 2.3.2 Jumlah Pegawai Negeri Sipil Menurut Tingkat Pendidikan Dan Jenis Kelamin di Kabupaten Mesuji, 2017 dan 2018
Number of Civil Servants by Educational Level and Sex in Mesuji Regency, 2017 and 2018

Tingkat Pendidikan <i>Educational Level</i>	2017			2018		
	Laki-Laki <i>Male</i>	Perempuan <i>Female</i>	Jumlah <i>Total</i>	Laki-Laki <i>Male</i>	Perempuan <i>Female</i>	Jumlah <i>Total</i>
(1)	(2)	(3)	(4)	(5)	(6)	(7)
Sampai dengan SD <i>Up to Primary School</i>	7	2	9	6	2	8
SLTP/Sederajat General <i>Vocational Junior High School</i>	23	8	31	21	8	29
SMA/Sederajat <i>General/Vocational Senior High School</i>	239	147	386	231	142	373
Diploma I, II, III/Akta I, II, III <i>Diploma I, II, III/Akta I, II, III</i>	157	142	299	150	134	284
Diploma IV/Akta IV/Sarjana <i>Diploma IV/Akta IV/Bachelor</i>	131	282	413	123	269	392
Tingkat S II/Doktor/Ph.D <i>University Graduates</i>	669	456	1125	636	438	1074
Jumlah/Total	1226	1037	2263	1167	993	2160

Sumber/Source: Badan Kepegawaian Daerah dan Pengembangan SDM Kabupaten Mesuji/Regional Personnel and HR Development Agency of Mesuji Regency

Tabel 2.3.3 Jumlah Pegawai Negeri Sipil Menurut Tingkat Kepangkatan dan Jenis Kelamin di Kabupaten Mesuji, 2017 dan 2018
Table Number of Civil Servants by Hierarchy and Sex in Mesuji Regency, 2017 and 2018

Pangkat/Golongan/Ruang Hierarchy	2017			2018		
	Laki-Laki Male	Perempuan Female	Jumlah Total	Laki-Laki Male	Perempuan Female	Jumlah Total
(1)	(2)	(3)	(4)	(2)	(3)	(4)
1. I/A (Juru Muda)	-	1	1	-	1	1
2. I/B (Juru Muda Tingkat I)	1	-	1	-	-	-
3. I/C (Juru)	7	7	14	6	7	13
4. I/D (Juru Tingkat I)	3	1	4	2	1	3
Golongan I/Range I	11	9	20	8	9	17
5. II/A (Pengatur Muda)	92	70	162	91	69	160
6. II/B (Pengatur Muda Tingkat I)	36	17	53	33	15	48
7. II/C (Pengatur)	88	165	253	76	132	208
8. II/D (Pengatur Tingkat I)	59	78	137	56	96	152
Golongan II/Range II	275	330	605	256	312	568
9. III/A (Penata Muda)	129	208	337	110	180	290
10. III/B (Penata Muda Tingkat I)	105	81	186	121	97	218
11. III/C (Penata)	244	181	425	231	171	402
12. III/D (Penata Tingkat I)	140	72	212	132	74	206
Golongan III/Range III	618	542	1160	594	522	1116
13. IV/A (Pembina)	220	133	353	201	109	310
14. IV/B (Pembina Tingkat I)	79	22	101	89	41	130
15. IV/C (Pembina Utama Muda)	21	1	22	19	-	19
16. IV/D (Pembina Utama Madya)	1	-	1	-	-	0
17. IV/E (Pembina Utama)	-	-	-	-	-	-
Golongan IV/Range IV	321	156	477	309	150	459
Jumlah/Total	1225	1037	2262	1167	993	2160

Note : 2017 ada satu pejabat bukan PNS (Polri)

Sumber/Source: Badan Kepegawaian Daerah Kabupaten Mesuji

PENDUDUK MESUJI

Rasio Jenis Kelamin

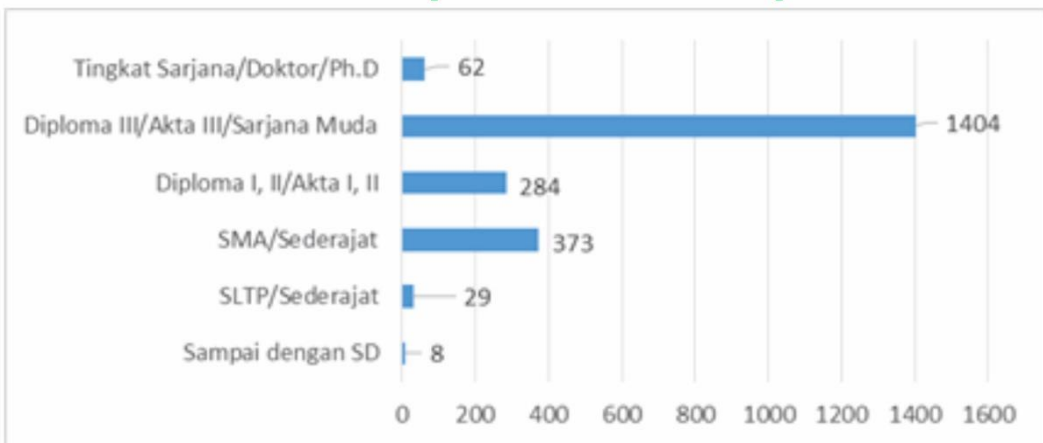


109.49

Jumlah Penduduk

199.168 Jiwa

Pendidikan PNS
Kabupaten Mesuji



PENJELASAN TEKNIS

1. Sumber utama data kependudukan adalah sensus penduduk yang dilaksanakan setiap sepuluh tahun sekali. Sensus penduduk telah dilaksanakan sebanyak enam kali sejak Indonesia merdeka, yaitu tahun 1961, 1971, 1980, 1990, 2000, dan 2010.

Di dalam sensus penduduk, pencacahan dilakukan terhadap seluruh penduduk yang berdomisili di wilayah teritorial Indonesia termasuk warga negara asing kecuali anggota korps diplomatik negara sahabat beserta keluarganya.

Metode pengumpulan data dalam sensus dilakukan dengan wawancara antara petugas sensus dengan responden dan juga melalui *e-census*. Pencatatan penduduk menggunakan konsep usual residence, yaitu konsep di mana penduduk biasa bertempat tinggal. Bagi penduduk yang bertempat tinggal tetap dicacah di mana mereka biasa tinggal, sedangkan untuk penduduk yang tidak bertempat tinggal tetap dicacah di tempat di mana mereka ditemukan petugas sensus pada malam 'Hari Sensus'. Termasuk penduduk yang tidak bertempat tinggal tetap adalah

TECHNICAL NOTES

1. *The main source of demographic data is population census, which is conducted every ten years.*

Population Census has been conducted six times since Indonesia's independence: 1961, 1971, 1980, 1990, 2000, and 2010.

The population census enumerates all residents who domicile in the entire territory of Indonesia including foreign citizens except the diplomatic corps members and their families.

The method of data collection in a population census involves interviewing respondents and conducting e-census. Enumeration of the population uses the concept of "usual residence", which is the concept of "places where people usually live". De jure was applied to the permanent residents, while de facto was applied to non-permanent residents. The permanent residents were enumerated in place where they normally live, the non-permanent residents were enumerated where they were found by the enumerators, on the night of 'Census Date'. The non permanent residents include homeless people, ship crew, boat people, remote

tuna wisma, awak kapal berbendera Indonesia, penghuni perahu/rumah apung, masyarakat terpencil/terasing, dan pengungsi. Bagi mereka yang mempunyai tempat tinggal tetap dan sedang bepergian ke luar wilayah lebih dari enam bulan, tidak dicacah di tempat tinggalnya, tetapi dicacah di tempat tujuannya. Untuk tahun yang tidak dilaksanakan sensus penduduk, data kependudukan diperoleh dari hasil proyeksi penduduk. Proyeksi penduduk merupakan suatu perhitungan ilmiah yang didasarkan pada asumsi dari komponen-komponen perubahan penduduk, yaitu kelahiran, kematian, dan migrasi. Proyeksi penduduk Indonesia 2010–2035 menggunakan data dasar penduduk hasil SP2010.

2. **Penduduk Indonesia** adalah semua orang yang berdomisili di wilayah teritorial Indonesia selama 6 bulan atau lebih dan atau mereka yang berdomisili kurang dari 6 bulan tetapi bertujuan menetap.
3. **Laju pertumbuhan penduduk** adalah angka yang menunjukkan persentase penambahan penduduk dalam jangka waktu tertentu.
4. **Kepadatan penduduk** adalah rasio

area community, and internally displaced persons. Those who had permanent residence and had been travelling away from their home for six months or more were not enumerated in their permanent place, but in the place where they were during the census.

For the periods where the population census is not conducted, population projection is done to estimate population during those years. The population projection is an estimate based on the demographic components, such as birth, death, and migration. Indonesia's 2010–2035 population projection used the 2010 Population Census as the base population.

2. **The population of Indonesia** are all residents of the entire territory of Indonesia who have stayed for six months or longer, and those who intended to stay more than six months even though their length of stay is less than six months.
3. **The growth rate of population** is the number that show percentage of population growth within a specified period.
4. **Population density** is ratio of population per square kilometer.

banyaknya penduduk per kilometer persegi.

5. **Rasio jenis kelamin** adalah perbandingan antara penduduk laki-laki dan penduduk perempuan pada suatu wilayah dan waktu tertentu. Biasanya dinyatakan dengan banyaknya penduduk laki-laki untuk 100 penduduk perempuan.
 6. **Distribusi penduduk** adalah pola persebaran penduduk di suatu wilayah, baik berdasarkan batas-batas geografis maupun berdasarkan batas-batas administrasi pemerintahan.
 7. **Komposisi penduduk** adalah pola persebaran penduduk menurut karakteristiknya, contoh: penduduk menurut kelompok umur, penduduk menurut jenis kelamin
5. **Sex ratio** is the ratio of males population to females population in a given area and time, usually expressed as the number of males for every 100 females.
 6. **Population distribution** is the pattern of population distribution in an area, either by geographic boundaries or by government administrative boundaries.
 7. **Population composition** is the pattern of population distribution by its characteristics, example: population by age group, population by sex

ULASAN

DESCRIPTION

Kependudukan

Penduduk Kabupaten Mesuji berdasarkan proyeksi penduduk tahun 2018 sebanyak 199.168 jiwa yang terdiri atas 104.094 jiwa penduduk laki-laki dan 95.074 jiwa penduduk perempuan. Dibandingkan dengan proyeksi jumlah penduduk tahun 2017, penduduk Mesuji mengalami pertumbuhan sebesar 0,73 persen. Sementara itu besarnya angka rasio jenis kelamin tahun 2018 penduduk laki-laki terhadap penduduk perempuan sebesar 109,49.

Kepadatan penduduk di Kabupaten Mesuji tahun 2018 mencapai 91 jiwa/km². Kepadatan Penduduk di 7 kecamatan cukup beragam dengan kepadatan penduduk tertinggi terletak di Kecamatan Simpang Pematang dengan kepadatan sebesar 186 jiwa/km² dan terendah di Kecamatan Mesuji Timur sebesar 38 jiwa/Km².

Ketenagakerjaan

Jumlah penduduk yang bekerja di Kabupaten Mesuji pada tahun 2018 sebanyak 89.316 pekerja, terdiri dari 49.860 pekerja di bidang pertanian, 12.664 pekerja di bidang industri dan 26.812 pekerja jasa-jasa.

Population

The population of Mesuji Regency is based on the projected population of 2018 of 199,168 people, consisting of 104,094 male and 95,074 female residents. Compared to the projected population of 2017, Mesuji population grew by 0.73 percent. Meanwhile, the number of sex ratio in 2018 of male population to the female population is 109.49.

Population density in Mesuji District in 2018 reaches 91 people/km². Population density in 7 sub-districts is quite diverse with the highest population density located in Simpang Pematang sub-districts with a density of 186 inhabitants/km² and the lowest in Kecamatan Limau at 38 people/km².

Employment

The total population employed in Mesuji Regency in 2018 was 89,316 workers, consisting of 49,860 workers in agriculture, 12,664 workers in industry and 26,812 service workers.

3.1 KEPENDUDUKAN/*POPULATION*

Tabel 3.1.1 Penduduk, Laju Pertumbuhan Penduduk, Distribusi Presentase Penduduk, Kepadatan Penduduk, Rasio Jenis Kelamin Penduduk Menurut Kecamatan di Kabupaten Mesuji, 2010 dan 2018
Population, Population Growth Rate, Percentage Distribution of Population, Population Density, and Population Sex Ratio by Sub District in Mesuji Regency, 2010 and 2018

Kecamatan Sub District	Penduduk <i>Population</i>			Laju Pertumbuhan Penduduk Per Tahun <i>Annual Population Growth Rate (%)</i>	
	2010 ¹	2010 ²	2018 ²	2000- 2010	2010- 2018 ²
	(1)	(2)	(3)	(4)	(5)
1 Way Serdang	40 928	41 071	44 075	1.70	0.90
2 Simpang Pematang	23 175	23 266	26 029	2.23	1.43
3 Panca Jaya	15 354	15 400	15 778	1.11	0.31
4 Tanjung Raya	33 949	34 068	36 747	1.76	0.96
5 Mesuji	20 036	20 095	20 538	1.08	0.28
6 Mesuji Timur	29 751	29 844	31 025	1.29	0.49
7 Rawajitu Utara	24 213	24 286	24 976	1.16	0.35
Mesuji	187 406	188 030	199 168	1.14	0.73

Bersambung/*to be continued*

Lanjutan Tabel / Continued Table 3.1.1

Kecamatan Sub District	Persentase Penduduk <i>Percentage of Total Population</i>		Kepadatan Penduduk per km2 <i>Population Density per sg.km</i>	
	2010 ¹	2018 ²	2010 ¹	2018 ²
(1)	(7)	(8)	(9)	(10)
1 Way Serdang	21. 84	22. 13	139	150
2 Simpang Pematang	12. 37	13. 07	166	186
3 Panca Jaya	8. 19	7. 92	78	80
4 Tanjung Raya	18. 12	18. 45	143	154
5 Mesuji	10. 69	10. 31	73	75
6 Mesuji Timur	15. 88	15. 58	37	38
7 Rawajitu Utara	12. 92	12. 54	106	109
Mesuji	100. 00	100. 00	86	91

Bersambung/to be continued

Lanjutan table/Continued table 3.1.1

Kecamatan Sub District	Rasio Jenis Kelamin/ <i>Population Sex Ratio</i>	
	2010 Mei	2018
(1)	(11)	(12)
1 Way Serdang	110.12	109.08
2 Simpang Pematang	109.71	108.67
3 Panca Jaya	112.17	111.11
4 Tanjung Raya	109.79	108.75
5 Mesuji	110.35	109.32
6 Mesuji Timur	112.05	111.00
7 Rawajitu Utara	110.46	109.41
Mesuji	110.67	109.49

Catatan/Note: ¹ Hasil SP2010 (Mei)/The Result of the 2010 Population Census (May)

² Hasil Proyeksi Penduduk Indonesia 2015-2045 (Pertengahan tahun/Juni)/The result of Indonesia Population Project 2010-2035 (mid year/June)

³ Rata-rata Laju Pertumbuhan Penduduk per Tahun 2000-2010 untuk Aceh dihitung dengan menggunakan data Sensus Penduduk Aceh Nias (SPAN) 2005 dan SP2010/Annual growth rate of population 2000-2010 to Aceh was calculated using data Aceh Nias Population Census (SPAN) 2005 AND 2010 Population Census

Sumber/Source: BPS, Sensus Penduduk (SP) 2010 dan Proyeksi Penduduk Indonesia 2015-2045/BPS-Statistics Indonesia, 2010 Population Census and Indonesia Population Projection 2015-2045

3.2 KETENAGAKERJAAN/*EMPLOYMENT*

Tabel 3.2.1 Jumlah Penduduk Bekerja Menurut Lapangan Pekerjaan Utama di Kabupaten Mesuji, 2018
Number of Population Who Worked by Main Industry in Mesuji Regency, 2018

Kabupaten <i>Regency</i>	Lapangan Kerja Utama <i>Main Industry</i>			Total <i>Total</i>
	A (Pertanian) <i>A (Agriculture)</i>	M (Industri) <i>M (Industry)</i>	S (Jasa) <i>S (Services)</i>	
(1)	(2)	(3)	(4)	
Mesuji	49 840	12 664	26 812	89 316


Mesuji Regency National Labour Surveys

SEKOLAH DI KAB. MESUJI

49 SMP

133 SD

32 SMA



RASIO MURID GURU 2018

SD



1 Guru mengajar 18murid



SMP



1 Guru mengajar 13 murid



SMA



1 Guru mengajar 13murid



PENJELASAN TEKNIS

1. **Tidak/belum pernah sekolah** adalah mereka yang tidak pernah atau belum pernah terdaftar dan tidak pernah atau belum pernah aktif mengikuti pendidikan di suatu jenjang pendidikan formal. Termasuk juga yang tamat/belum tamat taman kanak-kanak tetapi tidak melanjutkan ke sekolah dasar.
2. **Masih bersekolah** adalah mereka yang terdaftar dan aktif mengikuti pendidikan formal dan nonformal (Paket A, B, atau C), baik pendidikan dasar, menengah maupun pendidikan tinggi. Bagi mahasiswa yang sedang cuti dianggap masih bersekolah.
3. **Tidak bersekolah lagi** adalah mereka yang pernah terdaftar dan aktif mengikuti pendidikan di suatu jenjang pendidikan formal dan nonformal (Paket A, B, atau C), tetapi pada saat pencacahan tidak lagi terdaftar dan tidak aktif mengikuti pendidikan.
4. **Tamat sekolah** adalah menyelesaikan pelajaran yang ditandai dengan lulus ujian akhir pada kelas atau tingkat terakhir suatu jenjang pendidikan di sekolah

TECHNICAL NOTES

1. **Not/never attending school** is someone who has never attended or never been registered in a formal education, such as primary, secondary, and tertiary education. Those who just completed kindergarten are considered as never attended school.
2. **Attending school** is someone who is currently attending primary, secondary, or tertiary education, including package A, package B, or package C. College student who postpones his/her study is considered as attending school.
3. **Not attending school anymore** is someone who had enrolled and participated in formal and non-formal education in the past including package A, package B, or package C, but currently does not attend school.
4. **Completed particular level of education** is someone who has completed particular level of education in private or public school and accepting graduation

SOCIAL

negeri maupun swasta dengan mendapatkan tanda tamat belajar/ijazah. Seseorang yang belum mengikuti pelajaran pada kelas tertinggi tetapi telah mengikuti ujian akhir dan lulus dianggap tamat sekolah.

5. **Dapat membaca dan menulis** artinya dapat membaca dan menulis kata-kata/kalimat sederhana dengan suatu aksara tertentu.

6. **Jalur Pendidikan di Indonesia** terdiri atas 1) pendidikan formal, 2) pendidikan nonformal, dan 3) pendidikan informal yang ketiganya dapat saling melengkapi dan memperkaya (Undang-Undang No. 20 Tahun 2013 tentang Sistem Pendidikan Nasional).

7. **Jenjang Pendidikan Formal** terdiri atas pendidikan dasar, pendidikan menengah, dan pendidikan tinggi. Jenis pendidikan yang diajarkan mencakup pendidikan umum, kejuruan, akademik, profesi, vokasi, keagamaan, dan khusus.

a. Pendidikan Dasar berbentuk Sekolah Dasar (SD) dan Madrasah Ibtidaiyah (MI) atau bentuk lain yang sederajat serta Sekolah Menengah Pertama

certificate. Someone who has never attended the highest grade but passed the final exam is considered as completed particular level of education.

5. **Able to read and write** is the ability to read and write at least a simple sentence in any letter of alphabets.

6. **The Education System in Indonesia** consists of 1) a formal education, 2) non-formal education, and 3) informal education that all three can be complementary and enriching (Law No. 20 Year 2013 about The National Education System).

7. **The Formal Education Level** consists of primary education, secondary education, and high education. The kind of education that taught consists of general education, vocational, academic, professional, religious, and specific education.

a. *The Primary Education consists of Elementary School and Islamic Elementary School or other equivalent forms and*

- (SMP) dan Madrasah Tsanawiyah (MTs), atau bentuk lain yang sederajat.
- b. Pendidikan Menengah berbentuk Sekolah Menengah Atas (SMA), Madrasah Aliyah (MA), Sekolah Menengah Kejuruan (SMK), dan Madrasah Aliyah Kejuruan (MAK), atau bentuk lain yang sederajat.
 - c. Pendidikan Tinggi merupakan jenjang pendidikan setelah pendidikan menengah yang mencakup program pendidikan diploma, sarjana, magister, spesialis, dan doktor yang diselenggarakan oleh perguruan tinggi. Perguruan tinggi dapat berbentuk akademi, politeknik, sekolah tinggi, institut, atau universitas.
8. **Rumah Sakit** adalah tempat pemeriksaan dan perawatan kesehatan, biasanya berada di bawah pengawasan dokter/tenaga medis, yang melayani penderita yang sakit untuk berobat rawat jalan atau rawat inap.
 9. **Rumah Sakit Bersalin** adalah rumah sakit khusus untuk persalinan, dilengkapi pelayanan spesialis pemeriksaan kehamilan, persalinan, rawat inap dan rawat jalan ibu dan *Junior High School and MTs, or other equivalent forms.*
- b. *The Secondary Education consists of the senior high school, MA, Vocational School, and Vocational Madrasah Aliyah, or other equivalent forms.*
 - c. *The High Education consists of the education level after the secondary education that consists of diplomas, bachelor, master, specialist, and doctoral degrees that are held by the college. The colleges can be academy, polytechnic, high school, institute, or university.*
8. **Hospital** is a place for health check, usually controlled/supervised by doctors/medical personnel to serve the ill patients to get outpatient or inpatient treatment services.
 9. **Maternity Hospital** is a specialized hospital for childbirth, has specialist inspection service to pregnancy, childbirth,

SOCIAL

anak yang berada di bawah pengawasan dokter spesialis kandungan.

hospitalization and outpatient for mothers and children that is under the supervision of an obstetrician.

10. **Rumah Bersalin** adalah sarana pelayanan kesehatan dengan izin sebagai rumah bersalin, dilengkapi pelayanan pemeriksaan kehamilan, persalinan serta pemeriksaan ibu dan anak yang berada di bawah pengawasan bidan senior.

10. **Maternity House** is health care facility with a license as a maternity house, equipped with prenatal care, childbirth and examination of mothers and children which is under the supervision of a senior midwife.

11. **Poliklinik** adalah sarana kesehatan yang dipakai untuk pelayanan berobat jalan, biasanya berada di bawah pengawasan dokter/tenaga medis.

11. **Polyclinic** is a health facility in which to get outpatient services, usually under the control of doctor/medical personnel.

12. **Puskesmas (Pusat Kesehatan Masyarakat)** adalah unit pelaksana teknis dinas kesehatan kabupaten/kota yang mempunyai fungsi utama sebagai penyelenggara pelayanan kesehatan tingkat pertama. Wilayah kerja puskesmas maksimal adalah satu kecamatan dan untuk dapat menjangkau wilayah kerjanya, puskesmas mempunyai jaringan pelayanan yang meliputi unit Puskesmas Pembantu (Pustu), unit Puskesmas Keliling (Puskel), dan unit bidan desa/komunitas (Peraturan Menteri Kesehatan RI No. 75 Tahun 2014 Tentang Pusat Kesehatan Masyarakat).

12. **Public Health Center** is technical implementation unit of regency health department that have the primary function as a first-level health care providers. The working area standard of public health center is one district and to reach their working areas, public health centers have a service network covering subsidiary of public health center, mobile public health center units, and midwife units (Regulation of the Minister of Health of Indonesia Number 75 Year 2014 about Public Health Center).

13. **Apotek** adalah suatu tempat tertentu yang digunakan untuk melakukan pekerjaan kefarmasian, dan penyaluran/penjualan obat atau bahan farmasi dan perbekalan kesehatan lainnya kepada masyarakat yang dikelola oleh tenaga apoteker (Peraturan Menteri Kesehatan RI No. 1332 Tahun 2002 Tentang Perubahan Atas Peraturan Menteri Kesehatan RI No. 922/MENKES/PER/X/1993 Tentang Ketentuan dan Tata Cara Pemberian Izin Apotek).
14. **Imunisasi** adalah memasukkan kuman atau racun penyakit tertentu yang sudah dilemahkan (vaksin) ke dalam tubuh dengan cara disuntik atau diminum (diteteskan dalam mulut) dengan maksud agar terjadi kekebalan tubuh terhadap penyakit tersebut.
15. **Keluhan kesehatan** adalah keadaan seseorang yang mengalami gangguan kesehatan atau kejiwaan, baik karena penyakit akut, penyakit kronis, kecelakaan, kriminal, atau hal lain.
16. **Mengobati sendiri** adalah upaya oleh anggota rumah tangga/keluarga dengan melakukan
13. ***Pharmacy** is a specific place that is used for pharmaceutical jobs, and distribution/sale of drugs/pharmaceuticals and other medical supplies to people that are administered by trained pharmacist (Regulation of the Minister of Health of Indonesia Number 1332 Year 2002 about the Changes of Regulation of the Minister of Health of Indonesia Number 922/MENKES/PER/X/1993 about Pro- vision and Procedures for Administration of Licensed Pharmacies).*
14. ***Immunization** is putting enervated microbe of a certain disease into human body by injection or drinking (dropping into mouth) to make the body immune to that disease.*
15. ***Health complaint** is a condition where a person has health or mental problems because of acute illness, chronically illness, accident, crimes, or others.*
16. ***Self treatment** is an effort of household members/family to have a health treatment by themselves*

pengobatan sendiri tanpa datang ke tempat fasilitas kesehatan atau memanggil dokter/petugas kesehatan ke rumahnya (misal minum obat modern, jamu, kerokan, kompres, kop, pijat) agar sembuh atau menjadi lebih ringan keluhan kesehatannya.

without visiting health facilities or a doctor/health personnel (for instance, by taking modern medicine, herb medicine, chief with a coin, compress, cupping suction, massage) in order to recover from illness or reduce the health complaint.

17. Angka penemuan kasus tuberkulosis adalah jumlah kasus baru tuberkulosis (TB) dan kasus TB yang didiagnosis kambuh yang diobati dalam program penanggulangan TB nasional dan dilaporkan kepada WHO, dibagi dengan perkiraan WHO terhadap jumlah kasus insiden tuberkulosis pada tahun yang sama, dinyatakan sebagai persentase.

17. *The case detection rate for all forms of tuberculosis* is the number of new and relapse tuberculosis cases diagnosed and treated in national tuberculosis control programmes and notified to WHO, divided by WHO's estimate of the number of incident tuberculosis cases for the same year, expressed as a percentage.

18. Angka keberhasilan pengobatan tuberkulosis smear positive/Basil Tahan Asam (BTA) positif adalah proporsi (dinyatakan sebagai persentase) kasus TB BTA positif yang terdaftar di bawah program pengendalian TB nasional pada tahun tertentu yang dinyatakan berhasil menyelesaikan pengobatan. Dengan atau tanpa bukti bakteriologi keberhasilan ("sembuh" dan "menyelesaikan pengobatan" masing-masing).

18. *The treatment success rate for new pulmonary smear-positive tuberculosis cases* is the proportion (expressed as a percentage) of new smear-positive tuberculosis cases registered under a national tuberculosis control programme in a given year that successfully completed treatment. With or without bacteriological evidence of succes ("cured" and "treatment completed" respectively).

19. **Kasus kumulatif AIDS** adalah kumulatif kasus AIDS sampai dengan referensi waktu tertentu.
19. *Cummulative AIDS case is cummulative AIDS cases with reference to a particular time.*
20. **BCG (Bacillus Calmette Guerin)** merupakan vaksinasi untuk mencegah penyakit TBC, diberikan pada bayi baru lahir atau anak, dengan suntikan pada kulit pangkal lengan atas. Bekas suntikan kemudian akan membentuk tonjolan kecil jaringan parut pada kulit lengan atas. Suntikan BCG diberikan kepada anak sebanyak 1 kali.
20. *BCG (Bacillus Calmette Guerin) is a vaccine to prevent TBC disease, given to newborns or children, by injection at the base of the skin of the upper arm. Injection site will form little bumps of scar tissue in the skin of the upper arm. BCG injections given to children 1 times.*
21. **DPT (Difteri, Pertusis, Tetanus)** merupakan vaksin untuk mencegah penyakit Difteri, Pertusis, dan Tetanus yang diberikan pada bayi berumur 3 bulan ke atas, dengan suntikan pada paha, diulang 1 bulan dan 2 bulan kemudian, sehingga suntikan imunisasi DPT lengkap pada balita berjumlah 3 kali (kadang-kadang selang waktu antar suntikan bisa lebih dari 1 bulan).
21. *DPT (Diphtheria, Pertussis, Tetanus) is a vaccine to prevent the diphtheria, pertussis, and tetanus disease, given to infants aged 3 months and above, with a shot in the thigh, repeated one month and two months later, so that the complete DPT immunization shots at toddler totaling 3 times (sometimes the time interval between injections can be more than 1 month).*
22. **Bencana Alam** adalah peristiwa atau serangkaian peristiwa yang mengancam dan mengganggu kehidupan/penghidupan masyarakat yang disebabkan oleh faktor alam antara lain berupa gempa bumi,
22. *Natural Disaster is an event or series of events that threaten and disrupt the lives and livelihoods caused by natural factors such as: earthquake, tsunami, volcanic*

SOCIAL

tsunami, gunung meletus, banjir, kekeringan, angin topan, dan tanah longsor sehingga mengakibatkan kerugian materi maupun non-materi.

23. **Korban meninggal** adalah orang yang dilaporkan tewas atau meninggal dunia akibat bencana.

24. **Korban hilang** adalah orang yang dilaporkan hilang atau tidak ditemukan atau tidak diketahui keberadaannya setelah terjadi bencana.

25. **Korban luka/sakit** adalah orang yang mengalami luka-luka atau sakit, dalam keadaan luka ringan, luka sedang maupun luka parah/berat, baik yang berobat jalan maupun rawat inap.

26. **Rusak Berat** adalah kriteria kerusakan yang mengakibatkan bangunan roboh atau sebagian besar komponen struktur rusak.

27. **Rusak sedang** adalah kriteria kerusakan yang mengakibatkan sebagian kecil komponen struktur rusak, dan komponen penunjang rusak namun bangunan masih tetap berdiri.

28. **Rusak ringan** adalah kriteria

eruption, flood, flash flood, drought, typhoon/cyclone, and landslide so it can lead to result in loss of material and non-material.

23. **Fatality** is a person reported killed or death in the wake of a disaster.

24. **Missing person** is a person reported missing or who cannot be located or who cannot be accounted for in the wake of a disaster.

25. **Casualty** is a person suffering injury or illness, in a state of light injury, moderate injury, or heavy injury, which in undergoing treatment as either an outpatient or inpatient.

26. **Severely damaged** is the criteria of damage that resulted most buildings collapsed or damaged its structural components.

27. **Damaged** is the criteria of damage that resulted defective fraction of structural components and supporting components damaged, but the building still stands.

kerusakan yang mengakibatkan sebagian komponen struktur retak (struktur masih bisa digunakan) dan bangunan masih tetap berdiri.

Lightly damaged is the criteria of damage that resulted partially cracked structural components, but the structure still can be used and the building still stands.

<https://mesujikab.bps.go.id>

ULASAN**DESCRIPTION****Pendidikan**

Pada tahun 2018, terdapat TK sebanyak 135 sekolah dan 7 sekolah Raudhatul Athfal di bawah Kementerian Agama. Di tingkat SD, terdapat 131 sekolah, dengan jumlah murid 23.832 dan guru 1.258. Di tingkat MI yang berjumlah 13 sekolah dengan jumlah murid 1.615 dan jumlah guru 146. Di tingkat SMP yang berjumlah 49 sekolah dengan jumlah murid 7.294 dan jumlah guru 478. Untuk tingkat MTS terdapat 18 sekolah dengan jumlah murid 1.594 dan jumlah guru 296. Untuk SMA terdapat 14 sekolah dengan jumlah murid 2.916 dan jumlah guru 194. Untuk MA terdapat 6 sekolah dan untuk SMK terdapat 18 sekolah dengan jumlah murid 2.834 dan jumlah guru 214. Untuk tingkat perguruan tinggi, ada 1 universitas di Kabupaten Mesuji.

Kesehatan

Fasilitas kesehatan di Kabupaten Mesuji 2018 meliputi 2 rumah sakit umum, 7 poliklinik, 13 puskesmas, 45 puskesmas pembantu, 144 posyandu dan 6 apotek.

Jumlah tenaga kesehatan di Kabupaten Mesuji yang paling banyak adalah tenaga keperawatan dengan jumlah 140 orang, kemudian tenaga

Education

In 2018, there were 135 kindergartens and 7 Raudhatul Athfal under the Ministry of Religious Affairs . At the elementary level, there were 131 schools, with 23,832 students and 1,258 teachers. At the MI level there were 13 schools with 1,615 students and 146 teachers. At the junior high school there were 49 schools with 7,294 students and 478 teachers. For the MTS level there are 18 schools with a total of 1594 students and a number of 296 teachers. For senior high schools there are 14 schools with a total of 2,916 students and 194 teachers. For MA there are 6 schools and for vocational high school there are 18 schools with 2,834 students and 214 teachers. For college level, there is 1 university in Mesuji.

Health

Health facilities in Mesuji 2018 include 2 public hospitals, 2 polyclinic, 13 community health centers, 45 subsidiary of community health centers, 144 maternal and child health centers and 6 pharmacy.

The highest number of health workers in Mesuji Regency is nursing staff with 140 people, then midwifery with 103 people, 171 pharmacists, 34

SOCIAL

kebidanan dengan jumlah 103 orang, tenaga kefarmasian sebanyak 171 orang, dokter sebanyak 34, dan ahli gizi sebanyak 5 orang.

Selama tahun 2018, ada sekitar 18,86 persen penduduk di Kabupaten Mesuji yang mengalami keluhan kesehatan.

Agama dan sosial lainnya

Jumlah tempat peribadatan di kabupaten Mesuji didominasi oleh masjid dan mushola, dengan jumlah masjid sebanyak 285 dan mushola sebanyak 734.

Jumlah jema'ah haji yang berasal dari Kabupaten Mesuji selama tahun 2018 ada 84 jema'ah yang terdiri dari 43 jema'ah pria dan 41 jema'ah wanita.

Jumlah desa/kelurahan yang mengalami bencana alam pada tahun 2018, bencana banjir ada 32 desa.

doctors and 5 nutritionists.

During 2018, there were around 18.86 percent of the population in Mesuji who had health complaints.

Religion and other social

The number of places of worship in Mesuji district is dominated by mosques and prayer rooms, with 285 mosques and 734 prayers.

The number of hajj pilgrims who came from Mesuji Regency during 2018 there were 84 pilgrims, consist of 43 male pilgrims and 41 female pilgrims.

The number of villages / kelurahan that experienced natural disasters in 2018, floods were 32 villages.

4.1 PENDIDIKAN/EDUCATION

Tabel
Table 4.1.1

Jumlah Sekolah Taman Kanak-Kanak (TK) di Bawah Kementerian Pendidikan dan Kebudayaan Menurut Kecamatan, (2017/2018)
Number of School, Teachers, and Pupils in Kindergarden Under The Ministry of Education and Culture by Sub District, (2017/2018)

Kecamatan <i>Sub District</i>	Sekolah/School		
	Negeri/ <i>Public</i>	Swasta/ <i>Private</i>	Jumlah/ <i>Total</i>
(1)	(2)	(3)	(4)
1 Way Serdang	7	14	21
2 Simpang Pematang	5	12	17
3 Panca Jaya	1	9	10
4 Tanjung Raya	4	23	27
5 Mesuji	4	11	15
6 Mesuji Timur	3	19	22
7 Rawajitu Utara	3	20	23
Mesuji	27	108	135

Catatan/Note: ¹ Guru yang mengajar di dua sekolah atau lebih dihitung dimasing-masing sekolah/ The teacher who taught in to schools or more counted in every school ² Jumlah guru termasuk kepala sekolah dan guru/ The total of Teachers including headmaster and teacher

Sumber/Source: Dinas Pendidikan Kabupaten Mesuji/*Education Service of Mesuji Regency*

Tabel 4.1.1 Jumlah Sekolah, Guru, dan Murid Raudatul Athfal (RA) di Bawah Kementerian Agama Menurut Kecamatan, (2017/2018)
Number of School, Teachers, and Pupils in Raudatul Athfal (RA Under The Ministry of Religious Affairs by Sub District, (2017/2018)

Kecamatan Sub District	Sekolah School	Guru Teachers	Siswa Pupils
(1)	(2)	(3)	(4)
1 Way Serdang	-	-	-
2 Simpang Pematang	1	4	40
3 Panca Jaya	-	-	-
4 Tanjung Raya	1	4	40
5 Mesuji	-	-	-
6 Mesuji Timur	3	17	113
7 Rawajitu Utara	2	6	86
Mesuji	7	31	278

Catatan/Note : Jumlah guru termasuk kepala sekolah dan guru/ *The total of Teachers including headmaster and teacher*

Sumber/Source : Kementerian Agama Kabupaten Mesuji

Tabel 4.1.3
Jumlah Sekolah, Guru, dan Murid Sekolah Dasar (SD) di Bawah Kementerian Pendidikan dan Kebudayaan Menurut Kecamatan, (2017/2018)
Number of School, Teachers, and Pupils in Primary Schools Under The Ministry of Education and Culture by Sub District, (2017/2018)

Kecamatan Sub District	Sekolah/School		
	Negeri/Public	Swasta/Private	Jumlah/Total
(1)	(2)	(3)	(4)
1 Way Serdang	28	0	28
2 Simpang Pematang	14	0	14
3 Panca Jaya	11	0	11
4 Tanjung Raya	21	2	23
5 Mesuji	15	1	16
6 Mesuji Timur	23	0	23
7 Rawajitu Utara	15	1	16
Mesuji	127	4	131

Sumber/Source: Dinas Pendidikan Kabupaten Mesuji/Education Service of Mesuji Regency

Lanjutan Tabel / *Continued Table 4.1.3*

Kecamatan <i>Sub District</i>	Guru ¹ / <i>Teachers</i> ¹		
	Laki-laki/ <i>Male</i>	Perempuan/ Female	Jumlah/ <i>Total</i>
(1)	(2)	(3)	(4)
1 Way Serdang	107	157	264
2 Simpang Pematang	48	117	165
3 Panca Jaya	42	50	92
4 Tanjung Raya	84	150	234
5 Mesuji	72	75	147
6 Mesuji Timur	90	100	190
7 Rawajitu Utara	63	103	166
Mesuji	506	752	1 258

Lanjutan Tabel / *Continued Table 4.1.3*

Kecamatan <i>Sub District</i>	Murid/ <i>Students</i>		
	Laki- laki/ <i>Male</i>	Perempuan/ Female	Jumlah/ <i>Total</i>
(1)	(2)	(3)	(4)
1 Way Serdang	2 543	2 338	4 881
2 Simpang Pematang	1 853	1 691	3 544
3 Panca Jaya	1 079	944	2 023
4 Tanjung Raya	2 580	2 387	4 967
5 Mesuji	1 317	1 158	2 475
6 Mesuji Timur	1 836	1 626	3 462
7 Rawajitu Utara	1 297	1 183	2 480
Mesuji	12 505	11 327	23 832

Catatan/*Note*: Jumlah guru termasuk kepala sekolah dan guru/ *The total of Teachers including headmaster and teacher*

Sumber/*Source*: Dinas Pendidikan Pemuda dan Kebudayaan Kabupaten Mesuji

Tabel 4.1.4 **Jumlah Sekolah, Guru, dan Murid Madrasah Ibtidaiyah (MI) di Bawah Kementerian Pendidikan dan Kebudayaan Menurut Kecamatan, (2017/2018)**
Table 4.1.4 **Number of School, Teachers, and Pupils in Madrasah Ibtidaiyah (MI) Under The Ministry of Education and Culture by Sub District, (2017/2018)**

Kecamatan <i>Sub District</i>	Sekolah/School		
	Negeri/ <i>Public</i>	Swasta/ <i>Private</i>	Jumlah/Total
(1)	(2)	(3)	(4)
1 Way Serdang	-	2	2
2 Simpang Pematang	-	2	2
3 Panca Jaya	1	1	2
4 Tanjung Raya	-	1	1
5 Mesuji	-	1	1
6 Mesuji Timur	-	2	2
7 Rawajitu Utara	-	3	3
Mesuji	1	12	13

Sumber/Source: Kantor Kementerian Agama Kabupaten Mesuji/Ministry of Religion Affairs of Mesuji Regency

Lanjutan Tabel / *Continued Table 4.1.4*

Kecamatan <i>Sub District</i>	Guru ¹ / <i>Teachers</i> ¹		
	Negeri/ <i>Public</i>	Swasta/ <i>Private</i>	Jumlah/ <i>Total</i>
(1)	(2)	(3)	(4)
1 Way Serdang			15
2 Simpang Pematang			18
3 Panca Jaya			36
4 Tanjung Raya			13
5 Mesuji			7
6 Mesuji Timur			32
7 Rawajitu Utara			39
Mesuji			146

Sumber/*Source*: Kantor Kementerian Agama Kabupaten Mesuji/*Ministry of Religion Affairs of Mesuji Regency*

Lanjutan Tabel / Continued Table 4.1.4

Kecamatan <i>Sub District</i>	Murid/ <i>Students</i>		
	Negeri/ <i>Public</i>	Swasta/ <i>Private</i>	Jumlah/ <i>Total</i>
(1)	(2)	(3)	(4)
1 Way Serdang	-	172	172
2 Simpang Pematang	-	255	255
3 Panca Jaya	257	76	333
4 Tanjung Raya	-	121	121
5 Mesuji	-	114	114
6 Mesuji Timur	-	192	192
7 Rawajitu Utara	-	428	428
Mesuji	257	1 358	1 615

Catatan/Note: Jumlah guru termasuk kepala sekolah dan guru/ *The total of Teachers including headmaster and teacher*

Sumber/Source: Kementerian Agama Kabupaten Mesuji

Jumlah Sekolah, Guru, dan Murid Sekolah Menengah Pertama (SMP) di Bawah Kementerian Pendidikan dan Kebudayaan Menurut Kecamatan, (2017/2018)

Tabel 4.1.5
Table *Number of School, Teachers, and Pupils in Junior High School Under The Ministry of Education and Culture by Sub District, (2017/2018)*

Kecamatan <i>Sub District</i>	Sekolah/School		
	Negeri/ <i>Public</i>	Swasta/ <i>Private</i>	Jumlah/ <i>Total</i>
(1)	(2)	(3)	(4)
1 Way Serdang	7	4	11
2 Simpang Pematang	5	3	8
3 Panca Jaya	3	-	3
4 Tanjung Raya	5	4	9
5 Mesuji	5	1	6
6 Mesuji Timur	5	3	8
7 Rawajitu Utara	3	1	4
Mesuji	33	16	49

Lanjutan Tabel / *Continued Table 4.1.5*

Kecamatan <i>Sub District</i>	Guru ¹ / <i>Teachers</i> ¹		
	Laki-laki/ <i>Male</i>	Perempuan/ <i>Female</i>	Jumlah/ <i>Total</i>
(1)	(2)	(3)	(4)
1 Way Serdang	51	59	110
2 Simpang Pematang	20	70	90
3 Panca Jaya	16	23	39
4 Tanjung Raya	21	63	84
5 Mesuji	21	27	48
6 Mesuji Timur	32	43	75
7 Rawajitu Utara	11	21	32
Mesuji	172	306	478

Lanjutan Tabel / *Continued Table 4.1.5*

Kecamatan <i>Sub District</i>	Murid/ <i>Students</i>		
	Laki-laki/ <i>Male</i>	Perempuan/ <i>Female</i>	Jumlah/ <i>Total</i>
(1)	(2)	(3)	(4)
1 Way Serdang	877	855	1 732
2 Simpang Pematang	592	556	1 148
3 Panca Jaya	303	241	544
4 Tanjung Raya	807	745	1 552
5 Mesuji	384	391	775
6 Mesuji Timur	569	523	1 092
7 Rawajitu Utara	220	231	451
Mesuji	3 752	3 542	7 294

Catatan/*Note*: Jumlah guru termasuk kepala sekolah dan guru/ *The total of Teachers including headmaster and teacher*

Sumber/*Source*: Dinas Pendidikan Pemuda dan Olahraga Kabupaten Mesuji

Jumlah Sekolah, Guru, dan Murid Madrasah Tsanawiyah (MTs) di Bawah Kementerian Pendidikan dan Kebudayaan Menurut Kecamatan, (2017/2018)
Number of School, Teachers, and Pupils in Madrasah Tsanawiyah (MTs) Under The Ministry of Education and Culture by Sub District, (2017/2018)

Tabel
Table 4.1.6

Kecamatan <i>Sub District</i>	Sekolah/School		
	Negeri/ <i>Public</i>	Swasta/ <i>Private</i>	Jumlah/ <i>Total</i>
(1)	(2)	(3)	(4)
1 Way Serdang	-	1	1
2 Simpang Pematang	1	2	3
3 Panca Jaya	-	-	-
4 Tanjung Raya	-	4	4
5 Mesuji	-	3	3
6 Mesuji Timur	-	4	4
7 Rawajitu Utara	-	3	3
Mesuji	1	17	18

Lanjutan Tabel / *Continued Table 4.1.6*

Kecamatan <i>Sub District</i>	Guru ¹ /Teachers ¹		
	Negeri/ <i>Public</i>	Swasta/ <i>Private</i>	Jumlah/ <i>Total</i>
(1)	(2)	(3)	(4)
1 Way Serdang			15
2 Simpang Pematang			73
3 Panca Jaya			-
4 Tanjung Raya			56
5 Mesuji			45
6 Mesuji Timur			64
7 Rawajitu Utara			43
Mesuji			296

Lanjutan Tabel / Continued Table 4.1.6

Kecamatan <i>Sub District</i>	Murid/ <i>Students</i>		
	Negeri/ <i>Public</i>	Swasta/ <i>Private</i>	Jumlah/ <i>Total</i>
(1)	(2)	(3)	(4)
1 Way Serdang	-	40	40
2 Simpang Pematang	400	132	532
3 Panca Jaya	-	-	-
4 Tanjung Raya	-	203	203
5 Mesuji	-	233	233
6 Mesuji Timur	-	274	274
7 Rawajitu Utara	-	312	312
Mesuji	400	1194	1594

Catatan/*Note*: ¹Jumlah guru termasuk kepala sekolah dan guru/ *The total of Teachers including headmaster and teacher*

Sumber/*Source*: Kementerian Agama Kabupaten Mesuji

Jumlah Sekolah, Guru dan Murid Sekolah Menengah Atas (SMA) di Bawah Kementerian Pendidikan dan Kebudayaan Menurut Kecamatan,(2017/2018)

Tabel 4.1.7
Table *Number of Schools, Teachers, and Pupils in Senior High Schools under The Ministry of Education and Culture by Sub District, (2017/2018)*

Kecamatan <i>Subdistrict</i>	Sekolah/Schools		
	Negeri/ <i>Publics</i>	Swasta/ <i>Private</i>	Jumlah/ <i>Total</i>
(1)	(2)	(3)	(4)
1 Way Serdang	2	0	2
2 Simpang Pematang	2	1	3
3 Panca Jaya	1	0	1
4 Tanjung Raya	1	1	2
5 Mesuji	1	2	3
6 Mesuji Timur	1	1	2
7 Rawajitu Utara	1	0	1
Mesuji	9	5	14

Lanjutan Tabel/*Continued Table 4.1.7*

Kecamatan <i>Subdistrict</i>	Guru ¹ / <i>Teachers</i> ¹		
	Laki-laki/ <i>Male</i>	Perempuan/ <i>Female</i>	Jumlah/ <i>Total</i>
(1)	(6)	(7)	(8)
1 Way Serdang	25	30	55
2 Simpang Pematang	15	22	37
3 Panca Jaya	4	5	9
4 Tanjung Raya	12	22	34
5 Mesuji	18	8	26
6 Mesuji Timur	8	18	26
7 Rawajitu Utara	3	4	7
Mesuji	85	109	194

Lanjutan Tabel/*Continued Table 4.1.7*

Kecamatan <i>Subdistrict</i>	Murid/ <i>Students</i>		
	Laki-laki/ <i>Male</i>	Perempuan/ <i>Female</i>	Jumlah/ <i>Total</i>
(1)	(6)	(7)	(8)
1 Way Serdang	294	336	630
2 Simpang Pematang	289	351	640
3 Panca Jaya	24	9	33
4 Tanjung Raya	309	359	668
5 Mesuji	243	254	497
6 Mesuji Timur	179	168	347
7 Rawajitu Utara	52	49	101
Mesuji	1390	1526	2916

Catatan/*note*: : Jumlah guru termasuk kepala sekolah dan guru/ *The total of Teachers including headmaster and teacher*

Sumber/*Source*: Dinas Pendidikan Pemuda dan Olahraga Kabupaten Mesuji

Jumlah Sekolah, Guru, dan Murid Sekolah Menengah Kejuruan (SMK) di Bawah Kementerian Pendidikan dan Kebudayaan Menurut Kecamatan, (2017/2018)

Tabel 4.1.8
Table *Number of School, Teachers, and Pupils in Vocational High School Under The Ministry of Education and Culture by Sub District, (2017/2018)*

Kecamatan <i>Sub District</i>	Sekolah/School		
	Negeri/ <i>Public</i>	Swasta/ <i>Private</i>	Jumlah/ <i>Total</i>
(1)	(2)	(3)	(4)
1 Way Serdang	1	1	2
2 Simpang Pematang	1	2	3
3 Panca Jaya	1	1	2
4 Tanjung Raya	2	3	5
5 Mesuji	-	2	2
6 Mesuji Timur	1	2	3
7 Rawajitu Utara	1	-	1
Mesuji	7	11	18

Lanjutan Tabel / *Continued Table 4.1.8*

Kecamatan <i>Sub District</i>	Guru ¹ /Teachers ¹		
	Laki-laki/ <i>Male</i>	Perempuan/ <i>Female</i>	Jumlah/ <i>Total</i>
(1)	(2)	(3)	(4)
1 Way Serdang	9	11	20
2 Simpang Pematang	24	29	53
3 Panca Jaya	7	10	17
4 Tanjung Raya	28	46	74
5 Mesuji	9	7	16
6 Mesuji Timur	9	6	15
7 Rawajitu Utara	10	9	19
Mesuji	96	118	214

Lanjutan Tabel / *Continued Table 4.1.8*

Kecamatan <i>Sub District</i>	Murid/ <i>Students</i>		
	Laki-laki/ <i>Male</i>	Perempuan/ <i>Female</i>	Jumlah/ <i>Total</i>
(1)	(2)	(3)	(4)
1 Way Serdang	144	145	289
2 Simpang Pematang	414	352	766
3 Panca Jaya	60	43	103
4 Tanjung Raya	530	462	992
5 Mesuji	39	37	76
6 Mesuji Timur	249	181	430
7 Rawajitu Utara	96	82	178
Mesuji	1 532	1 302	2 834

Catatan/*Note* : ¹ Guru yang mengajar di dua sekolah atau lebih dihitung dimasing-masing sekolah/ *The teacher who taught in to schools or more counted in every school*

² Jumlah guru termasuk kepala sekolah dan guru/ *The total of Teachers including headmaster and teacher*

Sumber/*Source* : Dinas Pendidikan Pemuda dan Olahraga Kabupaten Mesuji

**Jumlah Sekolah, Guru, dan Murid Madrasah Aliyah (MA) di
Bawah Kementerian Pendidikan dan Kebudayaan Menurut
Kecamatan, (2017/2018)**

Tabel

Table 4.1.9 *Number of School, Teachers, and Pupils in Madrasah Aliyah (MA) Under The Ministry of Education and Culture by Sub District, (2017/2018)*

Kecamatan <i>Sub District</i>	Sekolah/School		
	Negeri/ <i>Public</i>	Swasta/ <i>Private</i>	Jumlah/ <i>Total</i>
(1)	(2)	(3)	(4)
1 Way Serdang	-	-	-
2 Simpang Pematang	1	-	1
3 Panca Jaya	-	1	1
4 Tanjung Raya	-	-	-
5 Mesuji	-	-	-
6 Mesuji Timur	-	3	3
7 Rawajitu Utara	-	1	1
Mesuji	1	5	6

Tabel
Table 4.1.10

Jumlah Desa¹/Kelurahan yang Memiliki Fasilitas Sekolah Menurut Kecamatan dan Tingkat Pendidikan, 2016-2018
Number of Villages¹ Having Educational Facilities by Province and Educational Level, 2011-2018

Kecamatan Sub District	SD Primary School			SMP Junior High School		
	2011	2014	2018	2011	2014	2018
	(2)	(3)	(4)	(5)	(6)	(7)
1 Way Serdang	25	25	28	10	10	11
2 Simpang Pematang	13	13	14	8	8	8
3 Panca Jaya	9	9	11	2	2	3
4 Tanjung Raya	21	21	23	9	9	9
5 Mesuji	15	15	16	6	6	6
6 Mesuji Timur	17	17	23	8	8	8
7 Rawajitu Utara	15	15	16	3	3	4
Mesuji	115	115	131	46	46	49

Lanjutan Tabel/*Continued Table 4.1.10*

Kecamatan Sub District	SMA <i>Senior High School</i>			SMK <i>Vocational School</i>		
	2011	2014	2018	2011*	2014	2018
	(1)	(2)	(3)	(4)	(5)	(6)
1 Way Serdang	2	2	2		1	2
2 Simpang Pematang	2	2	3		2	3
3 Panca Jaya	-	1	1		1	2
4 Tanjung Raya	2	2	2		3	5
5 Mesuji	3	3	3		-	2
6 Mesuji Timur	2	2	2		2	3
7 Rawajitu Utara	1	1	1		1	1
Mesuji	12	13	14		10	18

Catatan/Note: Data SMK tahun 2011 tidak tersedia/*The number of vocational school unavailable*

Lanjutan Tabel/*Continued Table 4.1.10*

Kecamatan Sub District	Perguruan Tinggi/ <i>University</i>		
	2011	2014	2018
(1)	(2)	(3)	(4)
1 Way Serdang	-	-	-
2 Simpang Pematang	-	-	-
3 Panca Jaya	-	-	-
4 Tanjung Raya	-	-	1
5 Mesuji	-	-	-
6 Mesuji Timur	-	-	-
7 Rawajitu Utara	-	-	-
Mesuji	-	-	1

Catatan/ *Note*: 1 Desa pada tabel ini termasuk permukiman transmigrasi (UPT) YANG MASIH DIBINA OLEH Kementerian terkait dan nagari di Provinsi Sumatra Barat/ *Villages in this table include transmigration Settlement unit which is still fostered by the relevant Ministries and the Nagari in The Province of Sumatra Barat*

Sumber/*Source*: BPS, Pendapatan Potensi Desa (Podes)/*BPS-Statistics Indonesia, Village Potential data collection*

4.2 KESEHATAN/HEALTH

Tabel 4.2.1 Jumlah Desa¹/Kelurahan yang Memiliki Sarana Kesehatan Menurut Kecamatan, 2016-2018
Table 4.2.1 Number of Villages¹ Having Health Facilities by Sub District, 2011-2018

Kecamatan Sub District	Rumah Sakit Hospital			Rumah Sakit Bersalin Maternity Hospital		
	2011	2014	2018	2011	2014	2018
(1)	(2)	(3)	(4)	(5)	(6)	(7)
1 Way Serdang		-	-		-	-
2 Simpang Pematang		-	1		-	-
3 Panca Jaya		-	-		-	-
4 Tanjung Raya		-	1		-	-
5 Mesuji		-	-		-	-
6 Mesuji Timur		-	-		-	-
7 Rawajitu Utara		-	-		-	-
Mesuji		-	2		-	-

Lanjutan Tabel/Continued Table 4.2.1

Kecamatan Sub District	Poliklinik Polyclinic			Puskesmas Public Health Centre		
	2011	2014	2018	2011	2014	2018
(1)	(8)	(9)	(10)	(11)	(12)	(13)
1 Way Serdang		-	1		2	2
2 Simpang Pematang		1	2		1	1
3 Panca Jaya		-	-		1	1
4 Tanjung Raya		1	-		2	2
5 Mesuji		-	-		2	3
6 Mesuji Timur		1	1		2	2
7 Rawajitu Utara		2	3		2	2
Mesuji		5	7		12	13

Lanjutan Tabel/*Continued Table 4.2.1*

Kecamatan <i>Sub District</i>	Puskesmas Pembantu <i>Subsidiary of Public Health Centre</i>			Apotek <i>Pharmacy</i>		
	2011	2014	2018	2011	2014	2018
(1)	(14)	(15)	(16)	(17)	(18)	(19)
1 Way Serdang		5	5		-	-
2 Simpang Pematang		3	3		2	3
3 Panca Jaya		4	4		-	-
4 Tanjung Raya		7	7		2	3
5 Mesuji		6	5		-	-
6 Mesuji Timur		11	11		-	-
7 Rawajitu Utara		7	8		-	-
Mesuji		43	45		4	6

Catatan/ *Note:* ¹ Desa pada tabel ini termasuk permukiman transmigrasi (UPT) YANG MASIH DIBINA OLEH Kementerian terkait dan nagari di Provinsi Sumatra Barat/ *Villages in this table include transmigration Settlement unit which is still fostredby the relevan Ministries and the Nagari in The Province of Sumatra Barat*

Sumber/*Source:* BPS, Pendapatan Potensi Desa (Podes)/*BPS-Statistics Indonesia, Village Potential data collection*

Tabel 4.2.2 **Jumlah Tenaga Kesehatan Menurut Kecamatan, 2018**
Table 4.2.2 **Number Of Medical Personnel By Sub District, 2018**

Kecamatan Subdistrict	Dokter Doctor	Perawat Nurse	Bidan Midwife	Farmasi Pharmaceutical	Ahli Gizi Nutritionist
(1)	(2)	(3)	(4)	(5)	(6)
1 Way Serdang					
2 Simpang Pematang					
3 Panca Jaya					
4 Tanjung Raya					
5 Mesuji					
6 Mesuji Timur					
7 Rawajitu Utara					
Mesuji	34	140	103	171	5

Catatan/Note : Data per kecamatan tidak tersedia

Sumber/Source : Dinas Kesehatan Kabupaten Mesuji

Tabel
Table **4.2.3**

Persentase Penduduk yang Mempunyai Keluhan Kesehatan Selama Sebulan Terakhir Menurut Kecamatan, 2013-2018
Percentage of People Who Had Health Complaint during a Month Prior to the Survey By Sub District, 2013-2018

Kecamatan Subdistrict	2013	2014	2015	2016	2017	2018
(1)	(2)	(3)	(4)	(5)	(6)	(7)
1 Way Serdang						
2 Simpang Pematang						
3 Panca Jaya						
4 Tanjung Raya						
5 Mesuji						
6 Mesuji Timur						
7 Rawajitu Utara						
Mesuji		26,17	13,83	20,36	17,42	18,86

Catatan/Note : Data per kecamatan tidak tersedia / *The sub-district's numbers unavailable*

Data tahun 2013 tidak tersedia / *the number of 2013 unavailable*

Sumber/Source : BPS, Survei sosial Ekonomi Nasional (Susenas)/ *BPS- Statistic Indonesia, National Socioeconomic Survey*

Tabel 4.2.4 Jumlah Rumah Sakit Umum, Rumah Sakit Khusus, dan Puskesmas Menurut Kecamatan, 2017 dan 2018
Table 4.2.4 *Number of General Hospital, Special Hospital, and Public Health Center by Sub District, 2017-2018*

Kecamatan Sub District	Rumah Sakit Umum General Hospital		Rumah Sakit Khusus Special Hospital		Rumah Sakit Bersalin/ Rumah Bersalin Maternity Hospital		Puskesmas Public Health Center	
	2017	2018	2017	2018	2017	2018	2017	2018
	(1)	(2)	(3)	(4)	(5)	(6)	(7)	(8)
1 Way Serdang	-	-	-	-	-	-	2	2
2 Simpang Pematang	-	1	-	-	-	-	1	1
3 Panca Jaya	-	-	-	-	-	-	1	1
4 Tanjung Raya	1	1	-	-	-	-	2	2
5 Mesuji	-	-	-	-	-	-	2	3
6 Mesuji Timur	-	-	-	-	-	-	2	2
7 Rawajitu Utara	-	-	-	-	-	-	2	2
						-		
Mesuji	1	2	-	-	-	-	12	13

Lanjutan Tabel/*Continued Table 4.2.4*

Kecamatan <i>Sub District</i>	Klinik/Balai Kesehatan <i>Clinic/Health center</i>		Posyandu <i>Maternal & Child Health Center</i>		Polindes <i>Village Maternity</i>	
	2017	2018	2017	2018	2017	2018
(1)	(10)	(11)	(12)	(13)	(14)	(15)
1 Way Serdang	1	1	32	25	-	-
2 Simpang Pematang	3	2	19	21	-	-
3 Panca Jaya	-	-	14	13	-	-
4 Tanjung Raya	1	-	26	24	-	-
5 Mesuji	-	-	20	18	-	-
6 Mesuji Timur	-	1	36	25	-	-
7 Rawajitu Utara	3	3	25	18	-	-
Mesuji	8	7	172	144	-	-

Catatan:

*Sumber/Source : Dinas Kesehatan Kabupaten Mesuji/Health Services of Mesuji Regency**Pendataan Potensi Desa 2018/Village Potential Data Collecting 2018*

4.3 AGAMA DAN SOSIAL LAINNYA/*RELIGION AND OTHER SOCIAL*

Tabel 4.3.1 Jumlah Penduduk Menurut Kecamatan dan Agama yang Dianut di Kabupaten Mesuji, 2018
Population by Subdistrict and Religion in Mesuji Regency, 2018

Kecamatan <i>Subdistrict</i>	Islam	Protestan <i>Protestant</i>	Katolik <i>Catholic</i>	Hindu	Budha <i>Buddha</i>	Lainnya <i>Others</i>
(1)	(2)	(3)	(4)	(5)	(6)	(7)
1 Way Serdang						
2 Simpang Pematang						
3 Panca Jaya						
4 Tanjung Raya						
5 Mesuji						
6 Mesuji Timur						
7 Rawajitu Utara						
Mesuji						

Sumber/*Source*: Dinas Kependudukan dan Pencatatan Sipil Kabupaten Mesuji/*Population and Civil Registration Service of Mesuji Regency*

Tabel 4.3.2 Jumlah Tempat Peribadatan Menurut Kecamatan di Kabupaten Mesuji, 2018
Number of Worship Facilities by Subdistrict in Mesuji Regency, 2018

	Kecamatan <i>Sub district</i>	Masjid <i>Mosque</i>	Mushola <i>Pray Room</i>	Gereja <i>Church</i>	Pura <i>Temple</i>	Vihara
	(1)	(2)	(3)	(4)	(5)	(6)
1	Way Serdang	96	184	8	-	-
2	Simpang Pematang	24	68	5	-	-
3	Panca Jaya	17	61	3	-	2
4	Tanjung Raya	42	128	6	-	2
5	Mesuji	22	34	1	2	2
6	Mesuji Timur	50	178	3	1	-
7	Rawajitu Utara	34	81	1	-	-
	Mesuji	285	734	27	3	6

Sumber/Source : Kantor Kementerian Agama Kabupaten Mesuji/Ministry of Relligion Affairs of Mesuji Regency

Tabel
Table 4.3.3

Banyaknya Jema'ah Haji yang Berangkat Menurut Asal Jama'ah dan Jenis Kelamin di Kabupaten Mesuji Tahun 2018

Number of Hajj Pilgrim's According to Place of Origin and Sex in Mesuji Regency, 2018

	Kecamatan <i>Subdistrict</i>	Pria <i>Men</i>	Wanita <i>Women</i>	Meninggal Dunia	
				Pria	Wanita
	(1)	(2)	(3)	(4)	(5)
1	Way Serdang	11	12	-	-
2	Simpang Pematang	6	4	-	-
3	Panca Jaya	4	2	-	-
4	Tanjung Raya	12	13	-	-
5	Mesuji	3	3	-	-
6	Mesuji Timur	6	6	-	-
7	Rawajitu Utara	1	1	-	-
	Mesuji	43	41	-	-

Catatan/Note :

Sumber/Source : Kantor Kementerian Agama Kabupaten Mesuji/Ministry of Religion Affairs of Mesuji Regency

Tabel 4.3.4 Jumlah Desa¹/Kelurahan yang Mengalami Bencana Alam Menurut Kecamatan, 2011-2018
Table *Number of Villages¹ that Had Natural Disaster² by Sub District, 2011-2018*

Kecamatan Sub District	Banjir/Flood			Gempa Bumi/Earthquake		
	2011*	2014	2018	2011	2014	2018
(1)	(2)	(3)	(4)	(5)	(6)	(7)
1 Way Serdang		3	3		-	-
2 Simpang Pematang		-	5		-	-
3 Panca Jaya		-	-		-	-
4 Tanjung Raya		-	3		-	-
5 Mesuji		5	1		-	-
6 Mesuji Timur		11	14		-	-
7 Rawajitu Utara		-	6		-	-
Mesuji		19	32		-	-

Lanjutan Tabel/Continued Table 4.3.3

Kecamatan Sub District		Tanah Longsor/Landslide		
		2011*	2014	2018
(1)		(8)	(9)	(10)
1	Way Serdang		-	-
2	Simpang Pematang		-	-
3	Panca Jaya		-	-
4	Tanjung Raya		-	-
5	Mesuji		-	-
6	Mesuji Timur		-	-
7	Rawajitu Utara		-	-
Mesuji			-	-
Catatan/Note:	<p>¹Desa pada tabel ini termasuk Unit Permukiman Transmigrasi (UPT) yang masih dibina oleh kementerian terkait dan nagari di Provinsi Sumatera Barat/Village in this table are include in Transmigration Settlement Unit which is still fostered by the relevant ministries and the nagari in the Province of Sumatera Barat</p> <p>²Terjadi dalam tiga tahun terakhir sampai dengan saat pencacahan/Occured during the last three yeras by the time of enumeration</p>			
	Data Tahun 2011 tidak tersedia / The numbers of 2011 do not available			
Sumber/Source:	Bps, Pendataan Potensi Desa (Podes)/BPS-Statistic Indonesia, Village Potencial Data Collecting			



PERTANIAN

AGRICULTURE

<https://me...krab.bpt.go.id>

PENJELASAN TEKNIS

1. **Lahan sawah** adalah lahan pertanian yang berpetak-petak dan dibatasi oleh pematang (galengan), saluran untuk menahan/ menyalurkan air, yang biasanya ditanami padi sawah tanpa memandang dari mana diperoleh atau status lahan tersebut. Lahan yang dimaksud termasuk lahan yang terdaftar di Pajak Bumi Bangunan, luran Pembangunan Daerah, lahan bengkok, lahan serobotan, lahan rawa yang ditanami padi dan lahan bekas tanaman tahunan yang telah dijadikan sawah, baik yang ditanami padi, palawija atau tanaman semusim lainnya.
2. **Tegal/Kebun** adalah lahan pertanian bukan sawah (lahan kering) yang ditanami tanaman semusim atau tahunan dan terpisah dengan halaman sekitar rumah serta penggunaannya tidak berpindah pindah.
3. **Ladang/Huma** adalah lahan pertanian bukan sawah (lahan kering) yang biasanya ditanami tanaman semusim dan penggunaannya hanya semusim

TECHNICAL NOTES

1. **Wetland** is agricultural land that separated by small dykes to resist water, where the main crop is usually wetland paddy without considering where it is got from or the status of the land. It includes the land that is registered at land income tax office, regional development contribution, 'bengkok' land, illegal ownership, swamps for rice cultivation, and annual crop land mark that has been used as rice field, which are both planted with paddy, secondary crops or the other seasonal crops.
2. **Dry field/Garden** is an dryland (unirrigated land) which is planted with seasonal or annual crops and separately from the yard around the house without shifting
3. **Unirrigated agricultural field /Shifting cultivation land** is dryland (unirrigated land) that usually is cultivated for seasonal crops and utilized only for one or

atau dua musim, kemudian akan ditinggalkan bila sudah tidak subur lagi (berpindah-pindah). Kemungkinan lahan ini beberapa tahun kemudian akan dikerjakan kembali jika sudah subur.

4. **Lahan yang sementara tidak diusahakan** adalah lahan yang biasanya diusahakan tetapi untuk sementara (lebih dari 1 (satu) tahun tetapi kurang dari atau sama dengan 2 (dua) tahun) tidak diusahakan, termasuk lahan sawah yang tidak diusahakan selama lebih dari 2 (dua) tahun.
5. Data pokok tanaman pangan yang dikumpulkan adalah luas panen dan produktivitas (hasil per hektar). Produksi tanaman pangan merupakan hasil perkalian antara luas panen dengan produktivitas. Pengumpulan data luas panen dilakukan setiap bulan dengan pendekatan area kecamatan di seluruh wilayah Indonesia. Pengumpulan data produktivitas dilakukan melalui pengukuran langsung pada plot ubinan berukuran 2½ m x 2½ m. Pengumpulan data produktivitas dilakukan setiap subround (empat bulanan) pada waktu panen petani.

two seasons, then it will be left when it is not fertile (shifting). Maybe, this land will be used again in a few years if it has been fertile.

4. **Temporarily unused land** is land that is regularly used but temporarily (more than a year but less or equal than two years) is unused, it includes wetland that is not cultivated more than two years.
5. *The main food crops data collected consists of harvested area and productivity (yield per hectare). Food crops production is generated by harvested area multiplied by productivity. The harvested area data is collected every month using sub district area approach in all sub district in Indonesia. The productivity data collection is conducted by a direct measurement in 2½m x 2½m crop cutting plot. The productivity measurement is conducted in every subround (four monthly) at the time when farmers are harvesting their crops.*

6. Data produksi padi dan palawija yang disajikan adalah dalam kualitas: gabah kering giling (padi), pipilan kering (jagung), biji kering (kedelai dan kacang tanah), dan umbi basah (ubi kayu dan ubi jalar).
6. *Production of paddy and secondary crops data are presented in the form of: dry unhusked rice (paddy), dry loose maize (maize), dry shells crops (soybeans and peanuts), and fresh roots (cassava and sweet potatoes).*
7. **Tanaman sayuran dan buah-buahan semusim**
Tanaman sayuran semusim adalah tanaman sumber vitamin, garam mineral dan lain-lain yang dikonsumsi dari bagian tanaman yang berupa daun, bunga, buah, dan umbinya, yang berumur kurang dari satu tahun.
Tanaman buah-buahan semusim adalah tanaman sumber vitamin, garam mineral, dan lain-lain yang dikonsumsi dari bagian tanaman yang berupa buah, berumur kurang dari satu tahun, tidak berbentuk pohon/rumpun tetapi menjalar dan berbatang lunak.
7. ***Seasonal vegetable and fruit plants***
Seasonal vegetable plants are plants which are the sources of vitamin, mineral salt, etc, consumed from the part of the plant in the form of leaf, flower, fruit, and root with the age of less than one year.
Seasonal fruit plants are plants which are the sources of vitamin, mineral salt, etc, consumed from the part of the plant in the form of fruits. These plants are creeps with the age of less than one year.
8. **Tanaman buah-buahan dan sayuran tahunan**
Tanaman buah-buahan tahunan adalah tanaman sumber vitamin, garam mineral, dan lain-lain yang dikonsumsi dari bagian tanaman yang berupa buah dan merupakan
8. ***Annual fruit and vegetable plants***
Annual fruit plants are plants which are the sources of vitamin, contained mineral salt, etc, consumed from the part of plant in the form of fruit and more than one year of age.

tanaman tahunan.

Tanaman sayuran tahunan adalah tanaman sumber vitamin, garam mineral, dan lain-lain yang dikonsumsi dari bagian tanaman yang berupa daun dan atau buah yang berumur lebih dari satu tahun.

9. **Tanaman biofarmaka** adalah tanaman yang bermanfaat untuk obat-obatan, kosmetik, dan kesehatan yang dikonsumsi atau digunakan dari bagian-bagian tanaman seperti daun, batang, buah, umbi (rimpang) ataupun akar.

10. **Tanaman hias** adalah tanaman yang mempunyai nilai keindahan baik bentuk, warna daun, tajuk maupun bunganya, sering digunakan untuk penghias pekarangan dan lain sebagainya.

11. **Luas panen tanaman hortikultura** adalah luas tanaman sayuran, buah-buahan, biofarmaka, dan tanaman hias yang diambil hasilnya/dipanen pada periode pelaporan.

12. **Luas panen untuk tanaman sayuran** adalah luas tanaman yang dipanen sekaligus/habis/dibongkar dan luas tanaman yang dipanen berkali-kali (lebih dari satu kali)/belum habis.

Annual vegetable plants are plants which are the sources of vitamin, contained mineral salt, etc, consumed from the part of the plant in the form of vegetable and more than one year of age.

9. **Medicinal plants** are plants which are useful for medicine. It is consumed from part of the plant such as leaf, flower, fruit, tuber, and root.

10. **Ornamental plants** are plants which have a beauty value, either in shape, colour of leaf or crown of flower, and they are often used as a yard decorator.

11. **Harvested area of horticulture** is area which vegetable, fruit, medicinal and ornamental plant of crop harvested during the period of report.

12. **Harvested area of vegetables** is area of entirely plant harvested/demolished and plant harvested several times/undemolished.

Tanaman yang dipanen sekaligus/habis/dibongkar adalah tanaman yang sehabis panen langsung dibongkar/dicabut, terdiri dari bawang merah, bawang putih, bawang daun, kentang, kol/kubis, kembang kol, petsai/sawi, wortel, lobak, dan kacang merah.

Tanaman yang dipanen berkali-kali (lebih dari satu kali)/belum habis adalah tanaman yang pemanenannya lebih dari satu kali dan biasanya dibongkar apabila panen terakhir sudah tidak memadai lagi, terdiri dari: kacang panjang, cabe besar, cabe rawit, jamur, tomat, terung, buncis, ketimun, labu siam, kangkung, bayam, melon, semangka, dan blewah.

13. Produksi hortikultura adalah hasil menurut bentuk produk dari setiap tanaman sayuran, buah-buahan, biofarmaka dan tanaman hias yang diambil berdasarkan luas yang dipanen/tanaman yang menghasilkan pada bulan/triwulan laporan.

Entirely plants harvested/demolished are plants usually harvested once and demolished to be substituted by other plants, consisting of: shallots, garlic, leeks, potato, cabbage, cauli flower, mustard green, carrots, chinese radish, and red kidney beans.

Plants harvested several times/undemolished are plants usually harvested more than once and demolished in the case that the last harvest was economically not profitable. They consist of : yard long beans, chili, small chili, mushroom, tomatoes, egg plant, french beans, cucumber, pumpkin/chajota, swamp cabbage, spinach, melon, watermelon, and blewah .

13. Horticulture production is the standard production quantity form of vegetable, fruit, medicinal and ornamental plant based on harvested area/the number of production plants reported monthly/quarterly.

ULASAN**DESCRIPTION****Tanaman Pangan**

Luas panen padi di kabupaten Mesuji 2018 ada 98.749 hektar. Kecamatan dengan luas padi terbesar adalah kecamatan Mesuji dengan luas 35.005 hektar. Luas panen beberapa komoditas di Kabupaten Mesuji 2018, seperti jagung sebesar 6.399 hektar, kedelai sebesar 1.069 hektar, ubi kayu sebesar 2.343 hektar, dan ubi jalar sebesar 68 hektar.

Hortikultura

Luas panen beberapa tanaman sayuran di kabupaten Mesuji tahun 2018 di antaranya, ketimun (32 hektar), terong (67 hektar), cabai (296 hektar), tomat (33 hektar), bayam (168 hektar), kangkung (192 hektar), dan kacang panjang (89 hektar).

Besarnya produksi beberapa tanaman sayuran di kabupaten Mesuji di antaranya ketimun (384 ton), terong (1.072 ton), cabai (1.776 ton), tomat (627 ton), bayam (1.176 ton), kangkung (768 ton), dan kacang panjang (890 ton).

Besarnya produksi buah-buahan di kabupaten Mesuji di antaranya, pisang (5.204,2 ton), sawo (558,3 ton), mangga (447,3 ton), jeruk (298,4 ton), pepaya (250,5 ton), jambu (165 ton), dan rambutan (121 ton).

Food Crops

The harvested area of paddy in 2018 Mesuji is 98,749 hectares. The sub-district with the largest area of paddy rice is the Mesuji sub-district with an area of 35,005. The harvested area of several commodities in Mesuji Regency 2018, such as corn is 6,399 hectares, soybean is 1,069 hectares, cassava is 2,343 hectares, and sweet potato is 68 hectares.

Horticulture

The harvested area of several vegetable crops in Mesuji district in 2018 include, cucumber (32 hectares), eggplant (67 hectares), chili (296 hectares), tamato (33 hectares), spinach (168 hectares), swamp cabbage (192 hectares), and beans (89 hectares).

The amount of production of several vegetable plants in Mesuji Regency included cucumber (384 tons), eggplant (1,072 tons), chili (1,776 tons), tamato (627 tons), spinach (1,176 tons), swamp cabbage (768 tons), and beans (890 tons).

The amount of fruit production in Mesuji included banana (5,204.2 tons), sapodilas (558.3 tons), mango (447.3 tons), orange (298.4 tons), guava (165 tons), and rambutan (121 tons).

Perkebunan

Luas tanaman beberapa tanaman perkebunan di kabupaten Mesuji 2018 di antaranya, kelapa sawit (21.747 hektar), kelapa (1.282 hektar), karet (27.648 hektar), dan kopi (82 hektar).

Produksi beberapa tanaman perkebunan di antaranya, kelapa sawit (40.297 ton), kelapa (1.458 ton), karet (49.391 ton), dan kopi (56 ton)

Plantation

Planted area of several plantation crops in 2018 Mesuji district include oil palm (21,747 hectares), coconut (1,282 hectares), rubber (27,648 hectares), and coffee (82 hectares).

Production of several plantation crops, among others, oil palm (40.297 tons), coconut (1.458 tons), rubber (49.391 tons), and coffee (56 tons).

5.1 TANAMAN PANGAN/*FOOD CROPS*

Tabel 5.1.1 **Luas Panen, Produksi, dan Produktivitas Padi Menurut Kecamatan (ha), 2018**
Table 5.1.1 **Harvest Area, Production, and Productivity of Paddy by Sub District (ha), 2018**

Kecamatan Subdistrict	Luas Panen (ha) Harvest Area (ha)	Produksi (ton) Production (ton)	Produktivitas (ton/ha) Productivity (ton/ha)
(1)	(2)	(3)	(4)
1 Way Serdang	873	2,766	3.17
2 Simpang Pematang	2,947	12,919	4.38
3 Panca Jaya	1,588	6,415	4.04
4 Tanjung Raya	5,045	21,148	4.19
5 Mesuji	35,005	183,299	5.24
6 Mesuji Timur	22,864	117,069	5.12
7 Rawajitu Utara	30,427	170,212	5.59
Mesuji	98,749	513,828	5.20

Catatan/Note :

Sumber/Source : Dinas Petanian Kabupaten Mesuji / Department of Agriculture of Mesuji Regency

Tabel
Table 5.1.3 **Luas Panen, Produksi, dan Produktivitas Jagung Menurut Kecamatan (ha), 2018**
Harvest Area, Production, and Productivity of Maize and Soybeans by Sub District (ha), 2018

Kecamatan Subdistrict	Luas Panen (ha) Harvest Area (ha)	Produksi (ton) Production (ton)	Produktivitas (ton/ha) Productivity (ton/ha)
(1)	(2)	(3)	(4)
1 Way Serdang	771	10,159	13.18
2 Simpang Pematang	416	5,016	12.06
3 Panca Jaya	332	4,149	12.50
4 Tanjung Raya	808	8,932	11.05
5 Mesuji	1,560	16,402	10.51
6 Mesuji Timur	2,441	25,490	10.44
7 Rawajitu Utara	71	789	11.11
Mesuji	6,399	70,937	11.09

Catatan/Note :

Sumber/Source : Dinas Pertanian Kabupaten Mesuji / Department of Agriculture of Mesuji Regency

Tabel
Table 5.1.4

**Luas Panen, Produksi, dan Produktivitas
Kedelai Menurut Kecamatan (ha), 2018**
**Harvest Area, Production, and Productivity
of Soybeans by Sub District (ha), 2018**

	Kecamatan Subdistrict	Luas Panen (ha) Harvest Area (ha)	Produksi (ton) Production (ton)	Produktivitas (ton/ha) Productivity (ton/ha)
	(1)	(2)	(3)	(4)
1	Way Serdang	18	32	1.80
2	Simpang Pematang	11	20	1.80
3	Panca Jaya	56	101	1.80
4	Tanjung Raya	3	5	1.80
5	Mesuji	383	689	1.80
6	Mesuji Timur	504	907	1.80
7	Rawajitu Utara	94	169	1.80
	Mesuji	1,069	1,924	1.80

Catatan/Note :

Sumber/Source : Dinas Pertanian Kabupaten Mesuji / Department of Agriculture of Mesuji Regency

Tabel
Table 5.1.5

Luas Panen, Produksi, dan Produktivitas Ubi Kayu Menurut Kecamatan (ha), 2018
Harvest Area, Production, and Productivity of Cassava by Sub District (ha), 2018

	Kecamatan Subdistrict	Luas Panen (ha) Harvest Area (ha)	Produksi (ton) Production (ton)	Produktivitas (ton/ha) Productivity (ton/ha)
	(1)	(2)	(3)	(4)
1	Way Serdang	423	8,876	20.98
2	Simpang Pematang	73	1,540	21.10
3	Panca Jaya	642	13,468	20.98
4	Tanjung Raya	393	8,260	21.02
5	Mesuji	127	2,660	20.94
6	Mesuji Timur	473	9,940	21.01
7	Rawajitu Utara	212	4,452	21.00
	Mesuji	2,343	49,196	21.00

Catatan/Note :

Sumber/Source : Dinas Pertanian Kabupaten Mesuji / Department of Agriculture of Mesuji Regency

Tabel
Table 5.1.6

**Luas Panen, Produksi, dan Produktivitas Ubi
Jalar Menurut Kecamatan (ha), 2018**
**Harvest Area, Production, and Productivity
of Sweet Potatoes by Sub District (ha), 2018**

	Kecamatan Subdistrict	Luas Panen (ha) Harvest Area (ha)	Produksi (ton) Production (ton)	Produktivitas (ton/ha) Productivity (ton/ha)
	(1)	(2)	(3)	(4)
1	Way Serdang	11	220	20.00
2	Simpang Pematang	7	140	20.00
3	Panca Jaya	10	200	20.00
4	Tanjung Raya	0	0	-
5	Mesuji	20	400	20.00
6	Mesuji Timur	18	360	20.00
7	Rawajitu Utara	2	40	20.00
	Mesuji	68	1,360	20.00

Catatan/Note :

Sumber/Source : Dinas Pertanian Kabupaten Mesuji / Department of
Agriculture of Mesuji Regency

5.2 HORTIKULTURA/*HORTICULTURE*

Tabel 5.2.1 Luas Panen Tanaman Sayuran Menurut Kecamatan dan Jenis Tanaman (ha), 2017 dan 2018
Table *Harvested Area of Vegetables by Sub District and Kind of Plant (ha), 2017 and 2018*

Kecamatan <i>Sub District</i>	Bawang Merah <i>Shallot</i>		Cabai Chili		Kentang Potato		Kubis Cabbage	
	2017	2018	2017	2018	2017	2018	2017	2018
(1)	(2)	(3)	(4)	(5)	(6)	(7)	(8)	(9)
1 Way Serdang				58				
2 Simpang Pematang				48				
3 Panca Jaya				30				
4 Tanjung Raya				48				
5 Mesuji				72				
6 Mesuji Timur				44				
7 Rawajitu Utara				36				
Mesuji	-	-	-	336	-	-	-	-

Tabel
Table 5.2.2

Produksi Tanaman Sayuran Menurut Kecamatan dan Jenis Tanaman
(Kwintal), 2017 dan 2018

Harvested Area of Vegetables by Sub District and Kind of Plant
(Quintal), 2017 and 2018

Kecamatan Sub District	Bawang Merah Shallot		Cabai Chili		Kentang Potato		Kubis Cabbage	
	2017	2018	2017	2018	2017	2018	2017	2018
(1)	(2)	(3)	(4)	(5)	(6)	(7)	(8)	(9)
1 Way Serdang				4,370				
2 Simpang Pematang				4,085				
3 Panca Jaya				2,951				
4 Tanjung Raya				4,020				
5 Mesuji				5,320				
6 Mesuji Timur				4,655				
7 Rawajitu Utara				3,111				
Mesuji	-	-	-	28,512	-	-	-	-

Tabel
Table 5.2.3

Luas Panen Tanaman Sayuran dan Buah-Buahan Semusim Menurut Jenis Tanaman (ha), 2015-2018
Harvested Area of Seasonal Vegetables and Fruits by Kind of Plant (ha), 2015-2018

Jenis Tanaman Kind of Plants		2015	2016	2017	2018
(1)		(2)	(3)	(4)	(5)
a	Ketimun / Cucumber		437	70	32
b	Terong / Egg Plant		62	229	67
c	Cabe (Lombok) / Chili		89	804	296
d	T o m a t / Tomato		34	112	33
e	Bayam / Spinach		89	133	168
f	Kangkung / Swamp Cabbage		100	197	192
g	Kacang Panjang		87	228	89

Catatan/Note :

Sumber/Source : Dinas Pertanian Kabupaten Mesuji / Department of Agriculture of Mesuji Regency

Tabel
Table 5.2.4

**Produksi Tanaman Sayuran dan Buah-Buahan Semusim
Menurut Jenis Tanaman (ton), 2015-2018**
**Harvested Area of Seasonal Vegetables and Fruits by Kind of
Plant (ton), 2015-2018**

Jenis Tanaman Kind of Plants		2015	2016	2017	2018
(1)		(2)	(3)	(4)	(5)
a	Ketimun / Cucumber		3698	910	384
b	Terong / Egg Plant		7533	4122	1,072
c	Cabe (Lombok) / Chili		7503	5628	1,776
d	T o m a t / Tomato		4628	2240	627
e	Bayam / Spinach		3879	532	1,176
f	Kangkung / Swamp Cabbage		6688	1379	768
g	Kacang Panjang		6973	2280	890

Catatan/Note :

Sumber/Source : Dinas Pertanian Kabupaten Mesuji / Department of Agriculture of Mesuji Regency

Produksi Buah-Buahan dan Sayuran Tahunan Menurut Jenis Tanaman (ton), 2015-2018

Production of Annual Fruits and Vegetables by Kind of Plant (ton), 2015-2018

Tabel	5.2.14				
Table					
Jenis Tanaman		2015	2016	2017	2018
Kind of Plants					
(1)		(2)	(3)	(4)	(5)
1. Buah - buahan / Fruits					
a. N a n a s / <i>Pineapple</i>				25	16.4
b. S a w o / <i>Sapodillas</i>				643	558.3
c. R a m b u t a n / <i>Rambutans</i>				121	121
d. A l p u k a t / <i>Avocado</i>				47	92.5
e. J a m b u / <i>Guava</i>				210	165
f. D u r i a n / <i>Durian</i>				2	4
g. M a n g g a / <i>Mango</i>				203	447.3
h. J e r u k / <i>Orange</i>				86	298.4
i. P i s a n g / <i>Banana</i>				5506	5204.2
j. P e p a y a / <i>Papaya</i>				317	250.5
k. B e l i m b i n g				74	23.6
l. S a l a k				35	17.5
m. S i r s a k				16	10.7
2. Sayur - sayuran / Vegetables					
a. J e n g k o l				712	350
b. M e l i n j o				57	61.6
c. P e t a i				126	153.2

Catatan/Note :

Sumber/Source :

Dinas Pertanian Kabupaten Mesuji /
Department of Agriculture of Mesuji Regency

Tabel 5.3.1 Luas Areal Tanaman Perkebunan Menurut Kecamatan dan Jenis Tanaman (ha), 2017 dan 2018
Table 5.3.1 *Planted Area of Estate Crops by Sub District and Type of Crops (ha), 2017 and 2018*

Kecamatan Sub District	Kelapa Sawit Oil Palm		Kelapa Coconut		Karet Rubber		Kopi Coffee	
	2017	2018	2017	2018	2017	2018	2017	2018
(1)	(2)	(3)	(4)	(5)	(6)	(7)	(8)	(9)
1 Way Serdang	6 836	6 781	470	470	6 532	6 528	36	36
2 Simpang Pematang	3 809	3 772	252	252	4 346	4 239	8	8
3 Panca Jaya	1 227	1 227	38	38	4 502	4 492	18	18
4 Tanjung Raya	3 631	3 626	158	158	5 820	5 794	15	15
5 Mesuji	539	539	41	41	1 632	1 578	4	4
6 Mesuji Timur	4 647	4 647	194	194	4 771	4 767	-	-
7 Rawajitu Utara	1 159	1 155	119	129	250	250	2	1
Mesuji	21848	21747	1272	1282	27853	27648	83	82


Tabel
Table 5.3.2

Produksi Perkebunan Menurut Kecamatan dan Jenis Tanaman (ton), 2017 dan 2018

Production of Estate by Sub District and Type of Crops (ton), 2017 and 2018

Kecamatan Sub District	Kelapa Sawit Oil Palm		Kelapa Coconut		Karet Rubber		Kopi Coffee	
	2017	2018	2017	2018	2017	2018	2017	2018
(1)	(2)	(3)	(4)	(5)	(6)	(7)	(8)	(9)
1 Way Serdang	14 976		385		11 889		30	24
2 Simpang Pematang	6 384		572		7 449		6	6
3 Panca Jaya	2 148		42		6 924		13	12
4 Tanjung Raya	6 375		114		10 931		21	10
5 Mesuji	494		64		3 346		4	3
6 Mesuji Timur	7 890		149		8 435		-	-
7 Rawajitu Utara	2 030		132		417		3	1
Mesuji	##9		1458		49391		77	56
	7##							

Pelanggan Air di Mesuji 2018



PENJELASAN TEKNIS

1. Pengumpulan data industri besar dan sedang dilakukan melalui Survei Industri Besar dan Sedang yang dilaksanakan setiap tahun secara lengkap (sensus) sejak tahun 1975. Survei Industri Besar dan Sedang mencakup semua perusahaan industri yang mempunyai tenaga kerja 20 orang atau lebih dengan menggunakan kuesioner II A.
2. Klasifikasi industri yang digunakan dalam survei ini berdasar kepada Klasifikasi Baku Lapangan Usaha Indonesia (KBLI). KBLI adalah klasifikasi lapangan usaha yang berdasar kepada *International Standard Industrial Classification of All Economic Activities* (ISIC) revisi 4 yang telah disesuaikan dengan kondisi Indonesia.
3. **Industri manufaktur** adalah suatu kegiatan ekonomi yang melakukan kegiatan mengubah suatu barang dasar secara mekanis, kimia, atau dengan tangan sehingga menjadi barang jadi/setengah jadi, dan atau barang yang kurang nilainya menjadi barang yang lebih tinggi nilainya, dan sifatnya lebih dekat kepada pemakai akhir. Termasuk dalam

TECHNICAL NOTES

1. *Data collection of large and medium scale manufacturing is conducted through The Large and Medium Manufacturing Establishment Survey that has been done annually for all industries (census) since 1975. Large and Medium Manufacturing Establishment Survey covers all manufactures/industries with 20 workers or more by questionnaire II A.*
2. *The industrial clasification adopted in this survey refers to the Klasifikasi Baku Lapangan Usaha Indonesia (KBLI). KBLI is classification of economic activities based on the International Standard Industrial Classification of All Economic Activities (ISIC rev 4) that has been modified according to the local condition in Indonesia.*
3. **Manufacturing industry** is defined as an economic activity processing basic goods mechanically, chemicals or manually into final or intermediate goods. It is also defined as processing of lower value goods into higher value goods as final or intermediate products. The activities also include services for manufacturing and assembling.

kegiatan ini adalah jasa industri dan pekerjaan perakitan.

4. **Jasa industri** adalah kegiatan industri yang melayani keperluan pihak lain. Pada kegiatan ini bahan baku disediakan oleh pihak lain sedangkan pihak pengolah hanya melakukan pengolahannya dengan mendapat imbalan sebagai balas jasa (upah maklon).
 5. **Perusahaan atau usaha industri** adalah suatu unit (kesatuan) usaha yang melakukan kegiatan ekonomi, bertujuan menghasilkan barang atau jasa, terletak pada suatu bangunan atau lokasi tertentu, dan mempunyai catatan administrasi tersendiri mengenai produksi dan struktur biaya serta ada seorang atau lebih yang bertanggung jawab atas usaha tersebut.
 6. Industri manufaktur dikelompokkan ke dalam 4 golongan berdasarkan banyaknya pekerja, yaitu: industri besar (100 orang pekerja atau lebih), industri sedang/menengah (20–99 orang pekerja), industri kecil (5–19 orang pekerja), dan industri mikro (1–4 orang pekerja).
4. **Services for manufacturing** is defined as a manufacturing activity which serving other manufacturing establishments. In this case, raw materials are supplied by others while the workers are paid as a compensation for processing raw materials.
 5. **A manufacturing establishment** is defined as a production unit engaged in economic activity, producing goods or services, located in a building or in a certain location, keeping a business record concerning the production and cost structure, and having a person or more that are responsible to those activities.
 6. *Manufacturing industries are categorized into four groups, based on the number of employees: large scale manufacturing (100 employees or more), medium scale manufacturing (20–99 employees), small scale manufacturing (5–19 employees), and micro industry (1–4 employees).*

- | | |
|--|--|
| <p>7. Pelanggan adalah individu atau kelompok, baik rumah tangga, perusahaan atau institusi non profit yang membeli air bersih dari perusahaan air bersih.</p> | <p>7. <i>Customers are individuals or groups, whether household, company or non-profit institutions that buy water supply from water supply establishment.</i></p> |
| <p>8. Air disalurkan adalah volume air bersih dari perusahaan air bersih</p> | <p>8. <i>Distributed water is the volume of water supply from water supply establishment.</i></p> |

<https://mesujikab.bps.go.id>

ULASAN

DESCRIPTION

Energi

Jumlah pelanggan air di kabupaten Mesuji tahun 2018 ada peminatnya namun PDAM sudah tidak beroperasi lagi untuk wilayah Kabupaten Mesuji.

Energy

The number of water customers in Mesuji Regency there were some, but the operation of Mesuji's Regency PDAM was stopped.

<https://mesujikab.bps.go.id>

6.1 ENERGI/ENERGY

Tabel 6.1.1 Jumlah Pelanggan dan Air yang Disalurkan Menurut Kecamatan di Kabupaten Mesuji, 2018
Table Number of Customer and Distributed Clean Water by Subdistricts in Mesuji Regency, 2018

Kecamatan Subdistrict		Pelanggan Number of Customers	Air Disalurkan Distributed Water (m ³)	Nilai Value (Rp)
(1)		(2)	(3)	(4)
1	Way Serdang	Data Tidak Tersedia, Karena Tidak Terdapat PDAM di Kabupaten Mesuji		
2	Simpang Pematang			
3	Panca Jaya			
4	Tanjung Raya			
5	Mesuji			
6	Mesuji Timur			
7	Rawajitu Utara			
Mesuji				

Sumber/Source : PDAM of Mesuji Regency

Tabel 6.1.2 Jumlah Pelanggan Listrik Menurut Kecamatan di Kabupaten Mesuji, 2016
Table *Number of Registered Electricity Costumers by Subdistrict in Mesuji Regency, 2016*

Kecamatan Subdistrict	Jumlah/Total
(1)	(2)
1 Way Serdang	
2 Simpang Pematang	
3 Panca Jaya	
4 Tanjung Raya	Data Belum Tersedia, Belum Terdapat Kantor PLN Rayon Mesuji
5 Mesuji	
6 Mesuji Timur	
7 Rawajitu Utara	
Jumlah /Total	

Sumber/Source: PLN Distribusi Lampung Area Metro Rayon Kota Agung/PLN Distribution Metro Area of Kota Agung

PERDAGANGAN

TRADE

BAB
Chapter

7



JUMLAH PEDAGANG KECIL
DI KABUPATEN MESUJI
SEBANYAK **3081** PEDAGANG

PENJELASAN TEKNIS**TECHNICAL NOTES**

- | | |
|---|---|
| <ol style="list-style-type: none"> 1. Sistem pencatatan Statistik Ekspor dan Impor adalah “General Trade” dengan wilayah pencatatan meliputi seluruh wilayah kepabeanaan Indonesia. 2. Pengesahan dokumen kepabeanaan ekspor dan impor dilakukan oleh Bea dan Cukai berdasarkan Persetujuan Muat/Bongkar Barang. 3. Data ekspor berasal dari dokumen kepabeanaan BC 3.0 atau yang disebut dokumen Pemberitahuan Ekspor Barang (PEB) yang diisi oleh eksportir. 4. Data impor berasal dari dokumen kepabeanaan BC 2.0 atau yang disebut dokumen Pemberitahuan Impor Barang (PIB), Pemberitahuan Impor Barang Khusus (PIBK), Pemberitahuan Pabean Free Trade Zone (PPFTZ) dan dokumen kepabeanaan BC 2.3 yang mencatat impor barang dari Luar Negeri ke Kawasan Berikat. 5. Barang-barang yang dikirim ke luar negeri untuk diolah dicatat sebagai ekspor, sedangkan hasil olahan yang dikembalikan ke Indonesia dicatat | <ol style="list-style-type: none"> 1. <i>The recording of export and import statistics is based on General Trade System covering all Indonesian customs areas.</i> 2. <i>The legalization of customs export and import documents is conducted by the Customs and Excise Office.</i> 3. <i>The export data are compiled based on customs export documents BC 3.0 or known as Export Declarations (PEB), filled by exporters.</i> 4. <i>The import data are compiled based on customs import documents BC 2.0 or known as Import Declarations Form (PIB), Import Declarations Form for Special Commodity (PIBK), Customs Declaration Form for Free Trade Zone (PPFTZ), and customs import documents BC 2.3 which records import goods from foreign country to Bounded Zones Area.</i> 5. <i>Goods send abroad for processing purposes are recorded as export while its product sent to Indonesia are recorded as import.</i> |
|---|---|

sebagai impor.

6. Barang-barang luar negeri yang diolah di dalam negeri dicatat sebagai barang impor meskipun barang olahan tersebut akan kembali ke luar negeri.
 7. Barang-barang yang tidak dicakup dalam pencatatan:
 - a. Pakaian dan barang-barang perhiasan penumpang.
 - b. Barang-barang bawaan penumpang dari/ke luar negeri untuk dipakai sendiri, kecuali lemari es, pesawat televisi, dan sebagainya.
 - c. Barang-barang untuk keperluan perwakilan kedutaan suatu negara.
 - d. Barang-barang ekspedisi dan ekshibisi atau pameran.
 - e. Barang-barang untuk militer yang diimpor langsung oleh angkatan bersenjata
 - f. Pembungkus/peti kemas untuk diisi kembali.
 - g. Uang dan surat-surat berharga.
 - h. Barang-barang contoh
 8. Sistem pengolahan dokumen impor/ekspor Indonesia adalah sistem "Carry Over" yaitu dokumen ditunggu selama satu bulan, setelah bulan berjalan, sedangkan
6. *Foreign goods processed in Indonesia are still recorded as imports although the products will be sent to abroad.*
 7. *The following goods are not included in the statistics:*
 - a. *Clothings and passengers' jewelry.*
 - b. *Luggage of passengers for own use, except refrigerators, television sets, etc.*
 - c. *Goods imported/exported for the use of foreign representative countries/embassies.*
 - d. *Goods for expeditions, and shows or exhibitions.*
 - e. *Military goods directly imported by the Armed Forces.*
 - f. *Packings/containers to be refilled.*
 - g. *Bank notes and securities*
 - h. *Sample goods*
 8. *The carry-over system is used in processing Indonesian export and import documents. Documents are processed one month after the current month, while those received*

dokumen-dokumen yang terlambat akan diolah pada bulan berikutnya. Dengan demikian dokumen bulan-bulan sebelumnya yang terlambat diterima dan masuk pada bulan berjalan, diperlakukan sebagai dokumen bulan pengolahan.

later will be processed for the succeeding month. This means previous documents received in the current month will be treated as processed documents.

- | | |
|---|--|
| <p>9. Pelabuhan Muat adalah pelabuhan darimana barang diangkut ke luar negeri atau diekspor</p> | <p>9. Port of loading is port where the goods are transported out of the country or exported.</p> |
| <p>10. Negara tujuan adalah negara tujuan akhir yang diketahui untuk barang ekspor yang dikirim ke luar negeri</p> | <p>10. Country of destination is country that is known to export goods sent abroad.</p> |
| <p>11. Jenis komoditi adalah barang ekspor yang dicatat sesuai kode Harmonized System (HS)</p> | <p>11. Type commodity is exported goods recorded based on Harmonized System (HS) code.</p> |

ULASAN**DESCRIPTION**

Jumlah pedagang kecil di kabupaten Mesuji tahun 2018 sebanyak 3.081 pedagang, sedangkan pedagang besar, ada sebanyak 22 pedagang. Sarana perdagangan di kabupaten Mesuji tahun 2018 ada sebanyak 28 pasar dan 3.081 toko.

Jumlah perusahaan menurut badan hukum di Kabupaten Mesuji yaitu sebanyak 20 perusahaan yang terdiri dari 6 perseroan terbatas dan 14 koperasi. Jumlah koperasi di kabupaten Mesuji tahun 2018 menurut jenisnya yaitu KPR/KSP (8 koperasi) dan 6 koperasi jenis lainnya.

The number of small traders in Mesuji regency in 2018 was 1,586 traders, while there are 22 big traders. Trade facilities in Mesuji district in 2018 there are 28 markets and 3,081 stores.

The number of companies according to legal entities in Mesuji Regency is 20 companies consisting of 6 limited liability companies and 14 cooperatives. The number of cooperatives in Mesuji Regency in 2018 according to its type is KPR / KSP (8 cooperatives) and 6 other types of cooperatives.

Tabel 7.1 Jumlah Sarana Perdagangan Menurut Jenisnya di Kabupaten Mesuji, 2017 dan 2018
Table *Number of Trading Facilities by Type of Facility in Mesuji Regency, 2017 and 2018*

Sarana Perdagangan Trading Facilities	2017	2018
(1)	(3)	(3)
Pasar/Market		28
Toko/Store		3081
Ruko		-
LOS		-
Dasaran		-

Sumber/Source : Pendataan Potensi Desa 2018

Tabel 7.2 Jumlah Pedagang Menurut Kecamatan di Kabupaten Mesuji, 2018
Table Number of Merchants by Subdistrict in Mesuji Regency, 2018

Kecamatan <i>Subdistrict</i>	Pedagang Besar (Minimarket) <i>Wholesaler</i>	Pedagang Menengah <i>Medium Trader</i>	Pedagang Kecil <i>Small Trader</i>
(1)	(2)	(3)	(4)
1 Way Serdang	2		585
2 Simpang Pematang	7		355
3 Panca Jaya	1		209
4 Tanjung Raya	7		577
5 Mesuji	1		479
6 Mesuji Timur	6		560
7 Rawajitu Utara	0		316
Mesuji	22	0	3 081

Sumber/Source : Dinas Koperasi, Usaha Kecil dan Menengah Perindustrian dan Perdagangan Kab Mesuji/Department of Cooperatives, Small and Medium Enterprises Industry and Trade of Mesuji Regency

Tabel 7.3 Jumlah Perusahaan Menurut Bentuk Badan Hukum di Kabupaten Mesuji, 2014–2018
Number of Establishments by Type of Business Entity in Mesuji Regency, 2014–2018

Tipe Badan Hukum <i>Type of Business Entity</i>	2014	2015	2016	2017	2018
(1)	(2)	(3)	(4)	(5)	(6)
Perseroan Terbatas					6
CV/Firma					
Koperasi					14
Perorangan					
Lainnya					
Jumlah/Total					20

Sumber/Source : Dinas Koperasi, Usaha Kecil dan Menengah Perindustrian dan Perdagangan Kab Mesuji/Department of Cooperatives, Small and Medium Enterprises Industry and Trade of Mesuji Regency

Tabel 7.4 Jumlah Koperasi Menurut Jenis Koperasi dan Kecamatan di Kabupaten Mesuji, 2018
Table *Number of Cooperatives by Type of Cooperative and Subdistrict in Mesuji Regency, 2018*

Kecamatan Subdistrict	KUD		KPR/KSP		KOPKAR		KPRI	
	Aktif Active	Tidak Aktif Non Active	Aktif Active	Tidak Aktif Non Active	Aktif Active	Tidak Aktif Non Active	Aktif Active	Tidak Aktif Non Active
(1)	(2)	(3)	(4)	(5)	(6)	(7)	(8)	(9)
1 Way Serdang			1					
2 Simpang Pematang			2					
3 Panca Jaya			-					
4 Tanjung Raya			2					
5 Mesuji			1					
6 Mesuji Timur			2					
7 Rawajitu Utara			-					
Mesuji			8					

Lanjutan Tabel/Continued Table 7.4

Kecamatan Subdistrict	KOPTAN		KOPBUN		KOPWAN		Lainnya Other		Jumlah/Total	
	Aktif Active	Tidak Aktif Non Active	Aktif Active	Tidak Aktif Non Active	Aktif Active	Tidak Aktif Non Active	Aktif Active	Tidak Aktif Non Active	Aktif Active	Tidak Aktif Non Active
(1)	(2)	(3)	(4)	(5)	(6)	(7)	(8)	(9)	(10)	(11)
1 Way							1		2	
2 Serdang										
3 Simpang							-		2	
4 Pematang										
5 Panca Jaya							-		-	
6 Tanjung							1		3	
7 Raya										
Mesuji							3		4	
Mesuji							1		3	
Timur										
Rawajitu										
Utara							-		-	
Mesuji							6		14	

Sumber/Source : Dinas Koperasi, Usaha Kecil dan Menengah Perindustrian dan Perdagangan Kab Mesuji/Department of Cooperatives, Small and Medium Enterprises Industry and Trade of Mesuji Regency

Tabel 7.5 Jumlah Industri Kecil dan Menengah (IKM) Menurut Jenis IKM dan Kecamatan di Kabupaten Mesuji, 2018
Table Number of IKM by Type of Industry and Subdistrict in Mesuji Regency, 2018

Kecamatan Subdistrict	Jenis Industri/Type of Industry					
	Sektor Pangan Food Sector	Kerajinan Umum Craft	Kimia Bahan Bangunan chemical building materials	Jasa Services	Logam Metal	Industri Pengolahan Lainnya Others
(1)	(2)	(3)	(4)	(5)	(6)	
1 Way Serdang	26					27
2 Simpang Pematang	40					29
3 Panca Jaya	6					5
4 Tanjung Raya	69					55
5 Mesuji	11					15
6 Mesuji Timur	36					15
7 Rawajitu Utara	28					26
Mesuji	216					172

Sumber/Source : Dinas Koperasi, Usaha Kecil dan Menengah Perindustrian dan Perdagangan Kab Mesuji/Department of Cooperatives, Small and Medium Enterprises Industry and Trade of Mesuji Regency

Tabel 7.6 Jumlah Usaha Mikro Kecil Menengah (UMKM) Menurut Jenis UMKM dan Kecamatan di Kabupaten Mesuji, 2018
Table *Number of UMKM by Type of UMKM and Subdistrict in Mesuji Regency, 2018*

	Kecamatan <i>Subdistrict</i>	Jenis Usaha/ <i>Type of business</i>			Jumlah <i>Total</i>
		Mikro <i>Micro</i>	Kecil <i>Small</i>	Menengah <i>Medium</i>	
	(1)	(2)	(3)	(4)	(5)
1	Way Serdang		53		53
2	Simpang Pematang		69		69
3	Panca Jaya		11		11
4	Tanjung Raya		124		124
5	Mesuji		25		25
6	Mesuji Timur		51		51
7	Rawajitu Utara		54		54
	Mesuji		388		388

Sumber/Source : Dinas Koperasi, Usaha Kecil dan Menengah Perindustrian dan Perdagangan Kab Mesuji/Department of Cooperatives, Small and Medium Enterprises Industry and Trade of Mesuji Regency

TAHUN 2018



5 HOTEL



106 TEMPAT TIDUR



78 KAMAR

<https://mesuji.bbps.go.id>

ULASAN

Jumlah hotel di Kabupaten Mesuji tahun 2018 sebanyak 5 hotel, dengan 78 kamar, dan 106 tempat tidur. Hotel berada di dua kecamatan yaitu kecamatan Simpang Pematang (3 hotel) dan Kecamatan Tanjung Raya (2 hotel). Sedangkan rumah makan ada sebanyak 456 rumah makan.

DESCRIPTION

There are 5 hotels in Mesuji Regency in 2018, with 78 rooms and 106 beds. The hotel is located in two sub-districts namely Simpang Pematang sub-district (3 hotels) and Tanjung Raya sub-district (2 hotels). While there are as many as 456 restaurants restaurants.

<https://mesujikab.bps.go.id>

8.1 HOTEL/HOTEL

Tabel 8.1.1 Jumlah Akomodasi Hotel Menurut Kecamatan di Kabupaten Mesuji, 2018
Table *Number of Hotel Accomodations by Subdistrict in Mesuji Regency, 2018*

Kecamatan	Subdistrict	Hotel Hotels	Kamar Rooms	Tempat Tidur Beds
		2018	2018	2018
(1)	(2)	(3)	(4)	(4)
1	Way Serdang	-	-	-
2	Simpang Pematang	3	43	52
3	Panca Jaya	-	-	-
4	Tanjung Raya	2	35	54
5	Mesuji	-	-	-
6	Mesuji Timur	-	-	-
7	Rawajitu Utara	-	-	-
Mesuji		5	78	106

Sumber/Source : Dinas Pariwisata, Kebudayaan, Kepemudaan dan Olahraga Kabupaten / *Tourism, Culture, Youth and Sports Agency of Mesuji Regency*

8.2 PARIWISATA/*TOURISM*

Tabel 8.2.1 Jumlah Rumah Makan/Restoran Menurut Kecamatan di Kabupaten Mesuji, 2017 dan 2018
Number of Restaurant by Subdistrict in Mesuji Regency, 2017 and 2018

	Kecamatan <i>Subdistrict</i>	2017	2018
	(1)	(2)	(3)
1	Way Serdang		53
2	Simpang Pematang		95
3	Panca Jaya		44
4	Tanjung Raya		118
5	Mesuji		40
6	Mesuji Timur		70
7	Rawajitu Utara		36
	Mesuji		456


Sumber/Source : Dinas Pariwisata, Kebudayaan, Kepemudaan dan Olahraga Kabupaten Mesuji/ *Tourism, Culture, Youth and Sports Agency of Mesuji Regency*

Tabel 8.2.2 Jumlah Wisatawan Mancanegara dan Domestik di Kabupaten Mesuji, 2014–2018
Number of International and Domestic Visitors in Mesuji Regency, 2014–2018

Tahun Year	Wisatawan Visitors		Jumlah Total
	Domestic Domestic	Mancanegara International	
(1)	(2)	(3)	(4)
2014			
2015			
2016			
2017			
2018			

Sumber/Source : Dinas Pariwisata, Kebudayaan, Kepemudaan dan Olahraga Kabupaten Mesuji/ *Tourism, Culture, Youth and Sports Agency of Mesuji Regency*

Jalan di Kab. Mesuji



ULASAN**DESCRIPTION****Transportasi**

Panjang jalan Kabupaten di Kabupaten Mesuji tahun 2018 sepanjang 674,91 km yang terdiri dari jalan negara (41,07 km), jalan provinsi (40,03 km), dan jalan kabupaten/kota (593,81).

Jalan menurut jenis permukaan di kabupaten Mesuji pada tahun 2018, aspal (285,63 km), tidak diaspal (236,41 km), lainnya (12,84 km). Panjang jalan menurut kondisinya di Kabupaten Mesuji, baik (317,62 km), sedang (129,57 km), rusak (160,54 km) dan rusak berat (67,18 km).

Transportation

The length of Regency roads in Mesuji Regency in 2018 is 674.91 km which consists of state roads (41.07 km), provincial roads (40.03 km), and district / city roads (593.81).

Roads according to surface type in Mesuji district in 2018, asphalt (675.11 km), unpaved (295.26 km), others (369 km). The length of the road according to its condition in Mesuji Regency is good (488.03 km), moderate (199.96 km), damaged (166.27 km) and heavily damaged (477.78 km).

9.1 TRANSPORTASI/TRANSPORTATION

Tabel 9.1.1 Panjang Jalan Menurut Kecamatan dan Pemerintahan yang Berwenang Mengelolanya di Kabupaten Mesuji (km), 2018
Length of Roads by Subdistrict and Level of Government Authority in Mesuji Regency (km), 2018

Kecamatan <i>Subdistrict</i>	Akses Ke Jalan <i>Access to the roads</i>				Jumlah <i>Total</i>
	Negara <i>State</i>	Provinsi <i>Province</i>	Kabupaten/Kota <i>Regency/City</i>	Lainnya <i>Others</i>	
(1)	(2)	(3)	(4)	(5)	
1 Way Serdang					
2 Simpang Pematang					
3 Panca Jaya					
4 Tanjung Raya					
5 Mesuji					
6 Mesuji Timur					
7 Rawajitu Utara					
Mesuji	41.07	40.03	593.81	-	674.91

Sumber/Source: Dinas Pekerjaan Umum dan Perumahan Rakyat Kabupaten Mesuji/*Public Works and Public Housing Agency of Mesuji Regency*

Tabel 9.1.2 Panjang Jalan Menurut Kecamatan dan Jenis Permukaan Jalan di Kabupaten Mesuji (km), 2018
Table Length of Roads by Subdistrict and Type of Road Surface in Mesuji Regency (km), 2018

Kecamatan Subdistrict	Jenis Permukaan Jalan/Type of Road Surface			Jumlah Total
	Aspal Pavement	Tidak Diaspal Not Paved	Lainnya Other	
(1)	(2)	(3)	(4)	(5)
1 Way Serdang				
2 Simpang Pematang				
3 Panca Jaya				
4 Tanjung Raya				
5 Mesuji				
6 Mesuji Timur				
7 Rawajitu Utara				
Mesuji	285.63	236.41	152.84	674.88

Sumber/Source: Dinas Pekerjaan Umum dan Perumahan Rakyat Kabupaten Mesuji/Public Works and Public Housing Agency of Mesuji Regency

Tabel 9.1.3 Panjang Jalan Menurut Kecamatan dan Kondisi Jalan di Kabupaten Mesuji (km), 2018
Length of Roads by Subdistrict and Road Condition in Mesuji Regency (km), 2018

Kecamatan Subdistrict	Kondisi Jalan/Road Condition			
	Baik Good	Sedang Moderate	Rusak Damaged	Rusak Berat Severely Damaged
(1)	(2)	(3)	(4)	(5)
1 Way Serdang				
2 Simpang Pematang				
3 Panca Jaya				
4 Tanjung Raya				
5 Mesuji				
6 Mesuji Timur				
7 Rawajitu Utara				
Mesuji	317.62	129.57	160.54	67.18

Sumber/Source: Dinas Pekerjaan Umum dan Perumahan Rakyat Kabupaten Mesuji/*Public Works and Public Housing Agency of Mesuji Regency*

REALISASI PENDAPATAN

KABUPATEN MESUJI
MENURUT APBD 2018

Rp 843.954.181.774,55

Rincian Pendapatan Asli Daerah Kabupaten Mesuji 2018



Pajak Daerah

Rp 9.101.628.925,00



Hasil Perusahaan Milik Daerah dan
Pengelolaan Kekayaan Daerah yang
Dipisahkan

Rp 1.067.293.191,11

Retribusi Daerah

Rp 2.813.349.652,00



Lain-lain PAD yang Sah

Rp 19.785.472.133,42



PENJELASAN TEKNIS

1. **Realisasi Penerimaan dan Pengeluaran Pemerintah Provinsi** adalah realisasi/perhitungan APBD Provinsi pada tiap tahun anggaran.
2. **Pendapatan Asli Daerah (PAD)** adalah pendapatan yang diperoleh daerah yang dipungut berdasarkan peraturan daerah sesuai dengan peraturan perundang-undangan, guna keperluan daerah yang bersangkutan dalam membiayai kegiatannya.
3. **Dana Perimbangan** adalah dana yang bersumber dari pendapatan APBN yang dialokasikan kepada Daerah untuk mendanai kebutuhan daerah dalam rangka pelaksanaan desentralisasi.
4. **Lain-lain Pendapatan yang Sah** adalah pendapatan lainnya dari pemerintah pusat dan atau dari instansi pusat, serta dari daerah lainnya.

TECHNICAL NOTES

1. **Actual revenue and expenditure of Provincial Government** is the realization/provincial budget calculations for every fiscal year.
2. **Original Local Government Revenue** is revenue that withheld based on local regulations in accordance with the legislation, for the purposes of financing their activities.
3. **Balanced Budget** is the fund coming from the state budget that allocated to regions to fund their needs in the context of decentralization.
4. **Other Legal Revenue** is other income that coming from the central government and or from the central agencies, as well as from other local government.

ULASAN

Sumber-sumber pendapatan yang dapat direalisasikan oleh Pemerintah Kabupaten Mesuji berasal dari PAD, pendapatan transfer dan sumber lain-lain pendapatan yang sah. Realisasi Pendapatan Pemerintah Kabupaten Mesuji pada tahun 2018 mencapai 843,95 milyar rupiah dengan sumber dana pendapatan terbesar dari pendapatan transfer sebesar 615,64 milyar rupiah, sedangkan PAD hanya mencapai 32,77 milyar rupiah. Pajak sebagai salah satu sumber PAD memberikan kontribusi sebesar 9,1 milyar. Dari realisasi pendapatan pemerintah Kabupaten Mesuji, total yang dibelanjakan pada tahun 2018 sebesar 812,66 milyar rupiah.

DESCRIPTION

Sources of revenue that can be realized by Mesuji District Government comes from PAD, transfer revenue and other sources of legitimate income. The revenue realization of Mesuji Regency Government in 2018 reached 843.95 billion rupiah with the largest source of revenue from the transfer revenue of Rp 615.64 billion, while the PAD only reached 32.77 billion rupiah. Taxes as a source of PAD contributed 9.1 billion. From the realization of revenues of Mesuji Regency Government, the total spent in 2018 amounted to 812.66 billion rupiah.

10.1 KEUANGAN DAERAH/*LOCAL FINANCE*

Tabel 10.1.1 Realisasi Pendapatan Pemerintah Kabupaten Mesuji Menurut Jenis Pendapatan (ribu rupiah), 2018
Table Actual Revenues of Government of Mesuji Regency by Source of Revenues (thousand rupiahs), 2018

Jenis Pendapatan Source of Revenues		2018 ¹
(1)		(2)
1.	Pendapatan Asli Daerah (PAD)/Original Local Government Revenue	32.767.743.901,53
1.1	Pajak Daerah/ <i>Local Taxes</i>	9.101.628.925,00
1.2	Retribusi Daerah/ <i>Repayments</i>	2.813.349.652,00
1.3	Hasil Perusahaan Milik Daerah dan Pengelolaan Kekayaan Daerah yang Dipisahkan <i>Income of Regional Gov. Corporate and Management of Separated Reg. Gov. Wealth</i>	1.067.293.191,11
1.4	Lain-lain PAD yang Sah/ <i>Other Original Local Gov. Revenue</i>	19.785.472.133,42
2.	Pendapatan Transfer/<i>Transfer Revenue</i>	615.640.647.754,00
2.1	Pendapatan Transfer Pemerintah Pusat/ <i>Transfer Revenue from Central Governments</i>	585.416.786.622,00
2.2	Pendapatan Transfer Pemerintah Daerah Lainnya/ <i>Transfer Revenue from Other Local Governments</i>	30.223.861.132,00
3.	Lain-lain Pendapatan Daerah yang Sah/<i>Others Legal Local Revenue</i>	195.545.790.119,02
Jumlah/Total		843.954.181.774,55

Keterangan/Note: 1 Data APBD

LOCAL FINANCE AND PRICE

Sumber/Source: Badan Pengelola Keuangan Daerah Kabupaten Mesuji/ *Regional Financial Management Agency of Mesuji Regency*

<https://mesujikab.bps.go.id>

Tabel 10.1.2 Realisasi Belanja Pemerintah Kabupaten Mesuji Menurut Jenis Belanja (ribu rupiah), 2018
Actual Expenditures of Government of Mesuji Regency by Source of Expenditures (thousand rupiahs), 2018

Jenis Belanja		2018¹
<i>Kind of Expenditures</i>		
(1)		(5)
1.	Belanja Operasi/<i>Operation Expenditure</i>	436.062.230.300,50
1.1	Belanja Pegawai/ <i>Personnel expenditure</i>	253.870.573.414,00
1.2	Belanja Barang dan Jasa/ <i>Goods and Services Expenditure</i>	140.851.274.614,25
1.3	Belanja Hibah/ <i>Grant</i>	8.383.482.272,00
1.5	Belanja Bantuan Sosial/ <i>Social Expenditure</i>	32.956.900.000,00
2.	Belanja Modal/<i>Capital Expenditure</i>	240.570.374.861,91
	Belanja Modal Tanah	
2.1	Belanja Modal Peralatan dan Mesin/ <i>Capital Expenditure for Equipment and Machinery</i>	73.521.060.806,91
2.2	Belanja Modal Gedung dan Bangunan/ <i>Capital Expenditure for Buildings</i>	37.167.148.994,00
2.3	Belanja Modal Jalan, Irigasi dan Jaringan/ <i>Capital Expenditure for Roads, Irrigation, and Networks</i>	125.689.428.581,00
2.4	Belanja Modal Aset Tetap Lainnya/ <i>Capital Expenditure for Other Fix Assets</i>	4.192.736.480,00
3.	Belanja Tak Terduga/<i>Unpredicted Expenditure</i>	512.614.910,00
4.	Transfer/<i>Transfer</i>	135.515.102.570,00
	Transfer Bagi Hasil Pendapatan	0,00
	Transfer Bagi Hasil Pajak Daerah	0,00
	Transfer Bagi Hasil Pendapatan Lainnya	0,00
	Transfer Bantuan Keuangan	0,00
4.1	Transfer Bantuan Keuangan ke Desa/ <i>Transfer of Financial Aid to the Village</i>	135.435.102.570,00
4.2	Transfer Bantuan Keuangan Lainnya/ <i>Transfer Other Financial Aid</i>	80.000.000,00
4.3	Belanja Bantuan Kepada Pendidikan Anak Usia Dini/ <i>Expenditure To Early Childhood Education</i>	0,00
Jumlah/<i>Total</i>		812.660.322.642,16

Keterangan/Note: 1 Data APBD

Sumber/Source: Badan Pengelola Keuangan Daerah Kabupaten Mesuji/ *Regional Financial Management Agency of Mesuji Regency*

<https://mesujikab.bps.go.id>

TOTAL PDRB
KABUPATEN MESUJI
Dalam Juta Rupiah

9,766,442.79

<https://mesuji.kab.go.id>

PENJELASAN TEKNIS

1. Penghitungan statistik neraca nasional mengikuti buku petunjuk yang diterbitkan oleh Perserikatan Bangsa Bangsa (PBB) dikenal sebagai Sistem Neraca Nasional (SNN). SNN adalah rekomendasi internasional tentang bagaimana menyusun ukuran aktivitas ekonomi yang sesuai dengan standar neraca baku yang didasarkan pada prinsip-prinsip ekonomi. Rekomendasi yang dimaksud dinyatakan dalam sekumpulan konsep, definisi, klasifikasi, dan aturan neraca yang disepakati secara internasional dalam mengukur indikator tertentu seperti Produk Domestik Bruto (PDB). Salah satu bentuk adaptasi pencatatan statistik nasional adalah melakukan perubahan tahun dasar PDB Indonesia dari tahun 2000 ke 2010. Perubahan tahun dasar PDB dilakukan seiring dengan mengadopsi rekomendasi PBB yang tertuang dalam Sistem Neraca Nasional 2008 (SNA 2008).

2. Produk Domestik Bruto pada tingkat nasional serta Produk Domestik Regional Bruto (PDRB) pada tingkat regional (provinsi) menggambarkan kemampuan suatu wilayah untuk menciptakan nilai

TECHNICAL NOTES

1. *The method used to estimate national accounts statistics is based on the standard guidelines formed by United Nation known as System of National Accounts (SNA). SNA is the internationally agreed standard set of recommendations on how to compile measures of economic activity in accordance with strict accounting conventions based on economic principles. The recommendations are expressed in term of a set of concepts, definitions, classifications and accounting rules that comprise the internationally agreed standard for measuring indicators such as Gross Domestic Product (GDP). One of the improvement in the national statistical system is to rebase GDP form base year 2000 to 2010 in order to capture current economic condition. It is in line with the United Nations (UN) recommendation on 2008 SNA.*

2. *The basic measure of the value added arising from economic activity is known as Gross Domestic Product at the national level and Gross Regional Domestic Product (GRDP) at the regional level*

tambah pada suatu waktu tertentu. Untuk menyusun PDB maupun PDRB digunakan 2 pendekatan, yaitu lapangan usaha dan pengeluaran. Keduanya menyajikan komposisi data nilai tambah dirinci menurut sumber kegiatan ekonomi (lapangan usaha) dan menurut komponen penggunaannya. PDB maupun PDRB dari sisi lapangan usaha merupakan penjumlahan seluruh komponen nilai tambah bruto yang mampu diciptakan oleh sektor-sektor ekonomi atas berbagai aktivitas produksinya. Sedangkan dari sisi pengeluaran menjelaskan tentang penggunaan dari nilai tambah tersebut.

3. PDB menurut lapangan usaha mengalami perubahan klasifikasi dari 9 lapangan usaha menjadi 17 lapangan usaha. PDB menurut lapangan usaha dirinci menurut total nilai tambah dari seluruh sektor ekonomi yang mencakup lapangan usaha Pertanian, Kehutanan, dan Perikanan; Pertambangan dan Penggalian; Industri Pengolahan; Pengadaan Listrik dan Gas; Pengadaan Air, Pengelolaan Sampah, Limbah dan Daur Ulang; Konstruksi; Perdagangan Besar dan Eceran, Reparasi Mobil dan Sepeda Motor;

(provinces/regencies/municipalities). To compile these statistics, two approaches have been used, i.e. "production approach" and "expenditure approach". The first approach is to measure value added produced by various kinds of economic activities, while the second approach is to measure final uses of the country's output. In other words, GDP/GRDP is the sum of total value added produced by all economic industries (activities) and the way of using it.

3. *GDP by industry classification changes from 9 sectors to 17 industries. GDP by industry is classified by types of economic activities such as Agriculture, Forestry and Fishing; Mining and Quarrying; Manufacturing; Electricity and Gas; Water supply, Sewerage, Waste Management and Remediation Activities; Construction; Wholesale and Retail Trade; Repair of Motor Vehicles and Motorcycles; Transportation and Storage; Accommodation and Food Service Activities; Information and Communication; Financial and*

Transportasi dan Pergudangan; Penyediaan Akomodasi dan Makan Minum; Informasi dan Komunikasi; Jasa Keuangan dan Asuransi; Real Estat; Jasa Perusahaan; Administrasi Pemerintahan, Pertahanan dan Jaminan Sosial Wajib; Jasa Pendidikan; Jasa Kesehatan dan Kegiatan Sosial; dan Jasa lainnya.

Insurance Activities; Real Estate Activities; Business Activities; Public Administration; Defence and Compulsory Social Security; Education; Human Health and Social Work Activities; and Other Services Activities.

4. PDRB menurut pengeluaran mengalami perubahan klasifikasi dimana pengeluaran konsumsi Lembaga Non Profit yang Melayani Rumah Tangga (LNPR) yang sebelumnya termasuk bagian dari pengeluaran konsumsi rumah tangga menjadi komponen terpisah. Sehingga klasifikasi PDB menurut pengeluaran dirinci menjadi 7 komponen yaitu komponen pengeluaran konsumsi rumah tangga, pengeluaran konsumsi LNPR, pengeluaran konsumsi pemerintah, pembentukan modal tetap bruto, perubahan inventori, ekspor barang dan jasa, dan impor barang dan jasa.

4. *GDP by expenditure classification changes where consumption expenditure Non-profit Institutions Serving Households (NPISH) previously included as part of household consumption expenditure is taken out into separate component. So that, GDP by type of expenditures is classified into: household consumption expenditure, NPISH consumption expenditure, government consumption expenditure, gross fixed capital formation, changes in inventories, exports of goods and services, and imports of goods and services.*

5. Pengeluaran konsumsi rumah tangga mencakup berbagai pengeluaran konsumsi akhir rumah tangga atas barang dan jasa untuk memenuhi kebutuhan individu ataupun kelompok secara langsung.

5. *Household consumption expenditures consist of expenditures incurred by households, which are used for both individual or collective needs. Household consumptions are*

Pengeluaran rumah tangga di sini mencakup makanan dan minuman selain restoran; pakaian, alas kaki dan jasa perawatannya; perumahan dan perlengkapan rumah tangga; kesehatan dan pendidikan; transportasi dan komunikasi; restoran dan hotel serta lainnya.

6. Pengeluaran Konsumsi Pemerintah terdiri dari Pengeluaran Konsumsi Individu dan Pengeluaran Konsumsi Kolektif. Barang dan jasa individu merupakan barang dan jasa privat, dimana ciri-ciri barang privat adalah
- Scarcity, yaitu ada kelangkaan/keterbatasan dalam jumlah;
 - Excludable consumption, yaitu konsumsi suatu barang dapat dibatasi hanya pada mereka yang memenuhi persyaratan tertentu (biasanya harga);
 - Rivalrous competition, yaitu konsumsi oleh satu konsumen akan mengurangi atau menghilangkan kesempatan pihak lain untuk melakukan hal serupa. Contoh barang dan jasa yang dihasilkan pemerintah dan tergolong sebagai barang dan jasa individu adalah jasa pelayanan kesehatan pemerintah di rumah sakit/puskesmas dan jasa pendidikan di sekolah/universitas negeri. Sedangkan barang dan jasa kolektif ekuivalen dengan barang

classified into food and beverages other than restaurants; clothing, footwear, and related maintenance services; housing and household equipment; health and education; transport and communication; restaurants and hotels; and others.

6. *Government consumption expenditure consists of Individual Consumption Expenditure and Collective Consumption Expenditure. Individual goods and services are private goods and services, which the characteristics of private goods is a) Scarcity, that there is a scarcity/limited in number; b) Excludable consumption, the consumption of goods can be limited only to those who meet certain requirements (usually the price); c) Rivalrous competition, ie consumption by the consumer will reduce or eliminate the chance of another party to do so. Examples of goods and services produced by government and classified as goods and services of individuals is the government health services in hospitals/health centers and education services in schools/universities. Collective goods and services equivalent to public goods characterized by a)*

publik yang memiliki ciri a) Non rivalry, yaitu penggunaan satu konsumen terhadap suatu barang tidak mengurangi kesempatan konsumen lain untuk juga mengkonsumsi barang tersebut; b) Non excludable, yaitu apabila suatu barang publik tersedia, maka tidak ada yang dapat menghalangi siapapun untuk memperoleh manfaat dari barang tersebut atau dengan kata lain setiap orang memiliki akses ke barang tersebut. Contoh barang dan jasa yang dihasilkan pemerintah dan tergolong sebagai barang dan jasa kolektif adalah jasa pertahanan yang dilakukan TNI dan keamanan yang dilakukan kepolisian.

Non-rivalry, namely the use of a consumer for an item does not reduce the chance of another consumer to also consume goods; b) Non-excludable, i.e. when a public good available, then nothing can hinder anyone to benefit from the goods or in other words everyone has access to the goods. Examples of goods and services produced by government and classified as collective goods and services is carried military defense services and the police's security.

7. Pembentukan Modal Tetap Bruto (PMTB) mencakup pengadaan, pembuatan, dan pembelian barang modal. Barang modal dimaksud adalah barang-barang yang digunakan untuk proses produksi, tahan lama atau yang mempunyai umur pemakaian lebih dari satu tahun seperti bangunan, mesin-mesin dan alat angkutan. Termasuk pula di sini perbaikan besar (berat) yang sifatnya memperpanjang umur atau mengubah bentuk atau kapasitas barang modal tersebut. Pengeluaran barang modal untuk

7. *Gross Fixed Capital Formation (GFCF) includes procurement, manufacture, and the purchase of capital goods. Capital goods are goods which are used for the production process, durable or have a service life of more than one year such as buildings, machinery, and transportation equipment. Including here: huge improvement that are to extend the life or changing the shape or the capacity of the capital goods. Capital expenditures for military purposes are also covered as GFCF. GFCF*

NATIONAL ACCOUNTS

keperluan militer juga dicakup sebagai PMTB. Klasifikasi komponen PMTB dibagi menjadi 6 sub komponen yaitu Konstruksi; Mesin dan Peralatan; Kendaraan; Peralatan Lainnya; Cultivated Biological Resources (CBR) dan Produk Kekayaan Intelektual.

component are classified into six sub-components: Construction; Machinery and Equipment; vehicle; Other equipment; Cultivated Biological Resources (CBR) and Intellectual Property Product.

8. Ekspor barang dan jasa merupakan transaksi perdagangan barang dan jasa dari penduduk (residen) ke bukan penduduk (nonresiden). Impor barang dan jasa adalah transaksi perdagangan dari bukan penduduk ke penduduk. Ekspor atau impor barang terjadi pada saat terjadi perubahan hak kepemilikan barang antara penduduk dengan bukan penduduk (dengan atau tanpa perpindahan fisik barang tersebut). Pada PDB dengan tahun dasar 2010, ekspor dan impor barang dirinci menjadi nonmigas dan migas.

8. *Exports of goods and services consist of transactions of goods and services from residents to non-residents. Imports of goods and services consist of transaction of goods and services from non-residents to residents. Exports and imports of goods occur when there are changes in ownership of goods between residents and non-residents (with or without physical movements of goods across frontiers). On the GDP at 2010 basic year, exports and imports of goods specified into non oil and gas and oil and gas.*

9. Produk Domestik Regional Bruto maupun agregat turunannya disajikan dalam 2 (dua) versi penilaian, yaitu atas dasar "harga berlaku" dan atas dasar "harga konstan". Disebut sebagai harga berlaku karena seluruh agregat dinilai dengan menggunakan harga pada tahun berjalan, sedangkan

9. *GRDP and its aggregations are presented in two forms: at current market prices and at constant base year market prices. In presenting current market prices, all aggregates are valued at current market prices, while base year constant market prices are shown by valuing all aggregates at fixed*

harga konstan penilaiannya didasarkan kepada harga satu tahun dasar tertentu, dalam publikasi ini digunakan harga tahun 2010.

base year prices. Year of 2010 is used as the base year in this publication.

10. Laju pertumbuhan Produk Domestik Regional Bruto diperoleh dari perhitungan PDRB atas dasar harga konstan. Diperoleh dengan cara mengurangi nilai PDRB pada tahun ke-n terhadap nilai pada tahun ke n-1 (tahun sebelumnya), dibagi dengan nilai pada tahun ke n-1, dikalikan dengan 100 persen. Laju pertumbuhan menunjukkan perkembangan agregat pendapatan dari satu waktu tertentu terhadap waktu sebelumnya.

10. Growth rate of Gross Regional Domestic Product is derived from GRDP at constant market prices. It is obtained by subtracting the value of GRDP year n with the value of GRDP year n-1, divided by the value of GRDP year n-1 then multiplied by 100 percent. The growth rate of GRDP explains the income growth during the given period.

ULASAN			DESCRIPTION
<p>PDRB Kabupaten Mesuji berdasarkan harga berlaku dengan migas pada tahun 2018 mencapai (9,77 triliun rupiah) meningkat dari tahun sebelumnya mencapai 8,96 triliun rupiah. Distribusi PDRB Mesuji tahun 2018 dengan harga berlaku didominasi oleh sektor pertanian dengan distribusi sebesar 41,69% dengan nilai PDRB mencapai 4,07 triliun rupiah. Distribusi terbesar kedua adalah sektor industry pengolahan dengan nilai PDRB mencapai 2,38 triliun rupiah (24,4%), sedangkan distribusi terkecil ada pada sektor jasa perusahaan (0,02%).</p>			<p><i>GRDP of Mesuji Regional based on current prices with oil and gas in 2018 reached (9.77 trillion rupiah) increased from the previous year to 8.96 trillion rupiah. Mesuji GRDP distribution in 2018 at current prices is dominated by the agricultural sector with a distribution 41.69% with a GDP reaching 4.07 trillion rupiah. The second largest distribution is the processing industry sector with a GDP value reaching 1.4 trillion rupiah (9.57%), while the smallest distribution is in the company services sector (0.02%).</i></p>

11.1 PENDAPATAN REGIONAL/*REGIONAL INCOME*

Tabel 11.1.1 Produk Domestik Regional Bruto Atas Dasar Harga Berlaku Menurut Lapangan Usaha di Kabupaten Mesuji (juta rupiah), 2014–2018
Gross Regional Domestic Product at Current Market Prices by Industry in Mesuji Regency (million rupiahs), 2014–2018

Lapangan Usaha <i>Industry</i>		2014	2015	2016	2017	2018
(1)		(2)	(3)	(4)	(5)	(6)
A	Pertanian, Kehutanan, dan Perikanan	3,103,720.99	3,330,217.19	3,558,917.50	3,787,433.76	4,072,001.37
B	Pertambangan dan Penggalian	36,072.23	42,243.32	48,707.27	55,812.30	60,425.47
C	Industri Pengolahan	1,407,966.48	1,618,887.00	1,855,400.73	2,149,933.74	2,383,039.44
D	Pengadaan Listrik dan Gas	4,398.32	5,672.66	8,004.30	9,433.71	10,172.64
E	Pengadaan Air, Pengelolaan Sampah, Limbah dan Daur Ulang	1,992.95	2,166.01	2,309.28	2,591.84	2,768.90
F	Konstruksi	510,045.43	558,656.34	618,853.76	719,661.18	801,383.08
G	Perdagangan Besar dan Eceran; Reparasi Mobil dan Sepeda Motor	696,232.77	783,425.16	899,519.87	1,000,360.52	1,091,822.53
H	Transportasi dan Pergudangan	102,513.64	123,109.36	141,853.08	158,400.85	176,772.60
I	Penyediaan Akomodasi dan Makan Minum	60,730.15	70,512.12	82,004.42	89,139.12	98,009.91
J	Informasi dan Komunikasi	116,983.60	137,594.49	163,867.28	184,273.22	200,114.34
K	Jasa Keuangan dan Asuransi	25,145.58	27,646.55	30,465.53	32,916.95	35,060.18
L	Real Estate	156,022.60	172,981.19	195,630.43	224,551.30	242,654.95
M,N	Jasa Perusahaan	1,246.33	1,396.00	1,536.36	1,655.46	1,728.74
O	Administrasi Pemerintahan, Pertahanan dan Jaminan Sosial Wajib	179,203.95	205,024.00	240,562.20	258,629.40	281,324.12
P	Jasa Pendidikan	150,100.01	172,371.77	193,638.09	206,915.57	224,380.22
Q	Jasa Kesehatan dan Kegiatan Sosial	29,652.32	33,918.31	38,069.64	42,672.44	46,646.03
R,S,T,U	Jasa lainnya	23,642.91	27,517.87	30,522.54	34,421.00	38,138.26
Produk Domestik Regional Bruto		6,605,670.26	7,313,339.35	8,109,862.27	8,958,802.34	9,766,442.79

Sumber/Source: Badan Pusat Statistik Kabupaten Mesuji/BPS-Statistics of Mesuji Regency

Tabel 11.1.2 Produk Domestik Regional Bruto Atas Dasar Harga Konstan Menurut Lapangan Usaha di Kabupaten Mesuji (juta rupiah), 2014–2018
Gross Regional Domestic Product at Constant Market Prices by Industry in Mesuji Regency (million rupiahs), 2014–2018

Lapangan Usaha <i>Industry</i>		2014	2015	2016	2017	2018
(1)		(2)	(3)	(4)	(5)	(6)
A	Pertanian, Kehutanan, dan Perikanan	2,543,079.85	2,649,827.14	2,748,017.57	2,803,059.89	2,886,193.29
B	Pertambangan dan Penggalian	28,911.84	31,099.40	33,710.00	36,836.83	39,123.45
C	Industri Pengolahan	1,097,687.23	1,184,159.99	1,271,423.94	1,390,889.51	1,510,162.69
D	Pengadaan Listrik dan Gas	6,112.52	6,760.09	7,499.19	7,945.82	8,402.18
E	Pengadaan Air, Pengelolaan Sampah, Limbah dan Daur Ulang	1,637.91	1,653.47	1,680.05	1,776.40	1,820.21
F	Konstruksi	428,346.30	436,632.48	449,699.00	502,907.52	545,952.81
G	Perdagangan Besar dan Eceran; Reparasi Mobil dan Sepeda Motor	642,284.00	676,365.97	714,657.20	749,437.72	786,114.35
H	Transportasi dan Pergudangan	83,791.08	91,861.11	100,561.16	107,106.08	115,418.69
I	Penyediaan Akomodasi dan Makan Minum	43,503.03	47,385.40	51,479.16	55,486.61	59,872.53
J	Informasi dan Komunikasi	114,213.32	123,579.11	135,441.61	148,884.59	159,562.15
K	Jasa Keuangan dan Asuransi	20,699.82	21,319.72	21,753.74	22,435.81	23,039.15
L	Real Estate	137,500.17	143,797.19	151,632.43	160,477.44	164,282.30
M,N	Jasa Perusahaan	956.67	1,026.32	1,065.60	1,109.93	1,140.03
O	Administrasi Pemerintahan, Pertahanan dan Jaminan Sosial Wajib	129,350.96	136,027.17	145,988.90	149,594.96	160,965.37
P	Jasa Pendidikan	110,022.07	117,512.87	123,560.12	129,155.99	136,687.62
Q	Jasa Kesehatan dan Kegiatan Sosial	24,046.42	25,863.95	27,351.85	29,164.94	30,880.25
R,S,T,U	Jasa lainnya	20,113.88	21,354.21	22,480.20	24,372.92	26,393.46
Produk Domestik Regional Bruto		5,432,257.06	5,716,225.59	6,008,001.74	6,320,642.98	6,656,010.51

Sumber/Source: Badan Pusat Statistik Kabupaten Mesuji/BPS-Statistics of Mesuji Regency

Tabel 11.1.3 Distribusi Persentase Produk Domestik Regional Bruto Atas Dasar Harga Berlaku Menurut Lapangan Usaha di Kabupaten Mesuji (persen), 2014–2018
Percentage Distribution of Gross Regional Domestic Product at Current Market Prices by Industry in Mesuji Regency (percent), 2014–2018

Lapangan Usaha Industry		2014	2015	2016	2017	2018
(1)		(2)	(3)	(4)	(5)	(6)
A	Pertanian, Kehutanan, dan Perikanan	46.99	45.54	43.88	42.28	41.69
B	Pertambangan dan Penggalian	0.55	0.58	0.60	0.62	0.62
C	Industri Pengolahan	21.31	22.14	22.88	24.00	24.40
D	Pengadaan Listrik dan Gas	0.07	0.08	0.10	0.11	0.10
E	Pengadaan Air, Pengelolaan Sampah, Limbah dan Daur Ulang	0.03	0.03	0.03	0.03	0.03
F	Konstruksi	7.72	7.64	7.63	8.03	8.21
G	Perdagangan Besar dan Eceran; Reparasi Mobil dan Sepeda Motor	10.54	10.71	11.09	11.17	11.18
H	Transportasi dan Pergudangan	1.55	1.68	1.75	1.77	1.81
I	Penyediaan Akomodasi dan Makan Minum	0.92	0.96	1.01	0.99	1.00
J	Informasi dan Komunikasi	1.77	1.88	2.02	2.06	2.05
K	Jasa Keuangan dan Asuransi	0.38	0.38	0.38	0.37	0.36
L	Real Estate	2.36	2.37	2.41	2.51	2.48
M,N	Jasa Perusahaan	0.02	0.02	0.02	0.02	0.02
O	Administrasi Pemerintahan, Pertahanan dan Jaminan Sosial Wajib	2.71	2.80	2.97	2.89	2.88
P	Jasa Pendidikan	2.27	2.36	2.39	2.31	2.30
Q	Jasa Kesehatan dan Kegiatan Sosial	0.45	0.46	0.47	0.48	0.48
R,S,T,U	Jasa lainnya	0.36	0.38	0.38	0.38	0.39
Produk Domestik Regional Bruto		100.00	100.00	100.00	100.00	100.00

Sumber/Source: Badan Pusat Statistik Kabupaten Mesuji/BPS-Statistics of Mesuji Regency

Tabel 11.1.4 Laju Pertumbuhan Produk Domestik Regional Bruto Atas Dasar Harga Konstan 2010 Menurut Lapangan Usaha di KabupatenMesuji (persen), 2014–2018
Growth Rate of Gross Regional Domestic Product at 2010 Constant Market Prices by Industry in Mesuji Regency (percent), 2014–2018

Lapangan Usaha <i>Industry</i>		2015	2016	2017	2018
(1)		(2)	(3)	(4)	(5)
A	Pertanian, Kehutanan, dan Perikanan	4.13	4.20	3.71	2.00
B	Pertambangan dan Penggalian	7.94	7.57	8.39	9.28
C	Industri Pengolahan	7.67	7.88	7.37	9.40
D	Pengadaan Listrik dan Gas	18.82	10.59	10.93	5.96
E	Pengadaan Air, Pengelolaan Sampah, Limbah dan Daur Ulang	3.72	0.95	1.61	5.73
F	Konstruksi	5.35	1.93	2.99	11.83
G	Perdagangan Besar dan Eceran; Reparasi Mobil dan Sepeda Motor	5.74	5.31	5.66	4.87
H	Transportasi dan Pergudangan	8.44	9.63	9.47	6.51
I	Penyediaan Akomodasi dan Makan Minum	9.34	8.92	8.64	7.78
J	Informasi dan Komunikasi	8.79	8.20	9.60	9.93
K	Jasa Keuangan dan Asuransi	5.98	2.99	2.04	3.14
L	Real Estate	8.60	4.58	5.45	5.83
M,N	Jasa Perusahaan	13.12	7.28	3.83	4.16
O	Administrasi Pemerintahan, Pertahanan dan Jaminan Sosial Wajib	8.30	5.16	7.32	2.47
P	Jasa Pendidikan	9.04	6.81	5.15	4.53
Q	Jasa Kesehatan dan Kegiatan Sosial	8.40	7.56	5.75	6.63
R,S,T,U	Jasa lainnya	5.53	6.17	5.27	8.42
Produk Domestik Regional Bruto		5.69	5.23	5.10	5.20

Sumber/Source: Badan Pusat Statistik Kabupaten Mesuji/BPS-Statistics of Mesuji Regency

Tabel 11.1.5 Produk Domestik Regional Bruto Atas Dasar Harga Berlaku Menurut Pengeluaran (Juta rupiah), 2014-2018
Gross Domestic Regional Product at Current Market Prices by Type of Expenditure (million rupiahs), 2014-2018

Jenis Pengeluaran <i>Type of Expenditure</i>		2014	2015	2016	2017*	2018**
(1)		(2)	(3)	(4)	(5)	(6)
1	Pengeluaran konsumsi Rumah Tangga/ <i>House hold Consumption Expenditure</i>	3,868,305.53	4,270,880.14	4,661,384.78	5,051,158.32	5,447,511.73
2	Pengeluaran Konsumsi LNPRT/ <i>NPISH Consumption Expenditure</i>	72,801.10	82,087.66	96,288.11	114,525.98	135,743.30
3	Pengeluaran Konsumsi Pemerintah/ <i>Government Consumption Expenditure</i>	364,054.33	418,660.18	467,978.16	467,335.19	507,988.73
4	Pembentukan Modal Tetap Bruto / <i>Gross Fixed Capital Formation</i>	1,991,235.74	2,118,585.07	2,350,366.45	2,612,158.02	2,942,100.83
5	Perubahan Inventori/ <i>Changes in Inventories</i>	3,658.40	2,724.92	4,866.93	5,893.08	6,590.55
6	Ekspor	2,352,865.04	2,567,209.22	2,870,748.33	3,203,697.40	3,434,415.77
7	Impor	2,047,249.87	2,146,807.88	2,341,770.49	2,495,965.65	2,707,908.11
Produk Domestik Regional Bruto		6,605,670.26	7,313,339.33	8,109,862.27	8,958,802.34	9,766,442.79

Catatan/Noted: * Angka Sementara, **Angka Sangat Sementara

Sumber/Source: Badan Pusat Statistik Kabupaten Mesuji/BPS-Statistics of Mesuji Regency

Table 11.1.6 Produk Domestik Regional Bruto Atas Dasar Harga Konstan 2010 Menurut Pengeluaran (Juta rupiah), 2014-2018
Gross Domestic Regional Product at Constant Market Prices 2010 by Type of Expenditure (million rupiahs), 2014-2018

Jenis Pengeluaran Type of Expenditure	2014	2015*	2016**	2017	2018
(1)	(2)	(3)	(4)	(5)	(6)
1 Pengeluaran konsumsi Rumah Tangga/ <i>House hold Consumption Expenditure</i>	3,161,513.20	3,320,146.08	3,489,570.71	3,639,024.49	3,777,585.58
2 Pengeluaran Konsumsi LNPRT/ <i>NPISH Consumption Expenditure</i>	57,242.00	61,735.25	67,952.90	75,447.27	85,686.15
3 Pengeluaran Konsumsi Pemerintah/ <i>Government Consumption Expenditure</i>	279,667.54	297,748.62	320,211.94	314,580.26	329,299.18
4 Pembentukan Modal Tetap Bruto / <i>Gross Fixed Capital Formation</i>	1,675,994.66	1,737,342.00	1,863,454.65	1,986,598.61	2,150,458.04
5 Inventori/ <i>Changes in Inventories</i>	941.67	1,150.51	1,835.47	2,130.99	2,250.32
6 Ekspor	1,689,976.60	1,755,645.05	1,820,164.79	1,908,576.54	1,986,523.48
7 Impor	1,433,078.62	1,457,541.91	1,555,188.71	1,605,715.18	1,675,792.24
Product Domestik Regional Bruto	5,432,257.06	5,716,225.59	6,008,001.74	6,320,642.98	6,656,010.51

Catatan/Noted: * Angka Sementara, **Angka Sangat Sementara

Sumber/Source: Badan Pusat Statistik Kabupaten Mesuji/BPS-Statistics of Mesuji Regency

“ Kota Bandar Lampung merupakan kota dengan IPM tertinggi di Provinsi Lampung 2018, dengan nilai IPM **76.63**.

”



PENJELASAN TEKNIS

Sumber data yang digunakan dalam bab ini berasal dari Badan Pusat Statistik Provinsi Lampung, apakah melalui publikasi atau website lampung.bps.go.id

TECHNICAL NOTES

Data sources in this chapter were mainly from BPS-Statistics of Lampung Province from both publications and websites.

<https://mesujikab.bps.go.id>

ULASAN

DESCRIPTION

Berdasarkan persentase penduduk miskin di provinsi Lampung 2018, wilayah dengan persentase penduduk miskin terbesar adalah kabupaten Lampung Utara (20,85 persen), sedangkan kabupaten Mesuji berada di urutan terakhir dari 15 kabupaten/kota (7,55 persen).

Based on the percentage of poor population in Lampung Province in 2018, the region with the largest percentage of poor population was North Lampung Regency (20.85 percent), while Mesuji Regency was ranked last place out of 15 regencies / cities (7.55 percent).

Dilihat dari IPM, dari 15 kabupaten/kota, kota Bandar Lampung memiliki angka IPM terbesar yaitu 76,63 sedangkan Kabupaten Mesuji memiliki angka IPM 62,88.

Viewed from the HDI, of the 15 regencies / cities, Bandar Lampung has the highest HDI score of 76.63 while the Mesuji Regency has an HDI number of 62.88.

Jumlah penduduk yang berumur 15 tahun ke atas yang termasuk angkatan kerja di provinsi Lampung tahun 2018, angkatan kerja terbesar adalah kabupaten Lampung Tengah yaitu 688.638 jiwa.

The number of population aged 15 years and over including the labor force in Lampung province in 2018, the largest labor force is Central Lampung regency that is 688,638 inhabitants.

Rata-rata laju pertumbuhan PDRB di kabupaten/kota se-provinsi Lampung sebesar 5,25 persen, hanya kabupaten Lampung Timur yang lajunya dibawah rata-rata sebesar 3.78 persen, sedangkan laju PDRB tertinggi adalah kota Bandar Lampung sebesar 6,21 persen.

The average GRDP growth rate in Lampung regencies / cities is 5.25 percent, only East Lampung regency whose rate is below the average of 3.78 percent, while the highest PDRB rate is Bandar Lampung of 6.21 percent.

Wilayah dengan jumlah penduduk terbesar di provinsi Lampung adalah kabupaten Lampung Tengah dengan jumlah penduduk 1,27 juta jiwa.

The region with the largest population in Lampung Province is Central Lampung Regency with a population of 1.27 million.

Tabel 1.1.1 Jumlah Penduduk Menurut Kabupaten/Kota di Provinsi Lampung, 2014–2018
Population by Regency/City in Lampung Province, 2014–2018

Kabupaten/Kota Regency/Municipality	2014	2015	2016	2017	2018
(1)	(2)	(3)	(4)	(5)	(6)
Kabupaten/Regency					
1. Lampung Barat					300 703
2. Tanggamus					592 603
3. Lampung Selatan					1 002 285
4. Lampung Timur					1 036 193
5. Lampung Tengah					1 271 566
6. Lampung Utara					614 701
7. Way Kanan					446 113
8. Tulang Bawang					445 797
9. Pesawaran					440 192
10. Pringsewu					397 219
11. Mesuji					199 168
12. Tulang Bawang Barat					271 206
13. Pesisir Barat					153 743
Kota/Municipality					
1. Bandar Lampung					1 033 803
2. Metro					165 193
Lampung	0.00	0.00	0.00	0.00	8 370 485

Sumber/Source: Proyeksi Penduduk Indonesia 2010–2035/Indonesian Population Projection 2010–2035

Tabel 1.1.2 Laju Pertumbuhan Produk Domestik Regional Bruto Menurut Kabupaten/Kota di Provinsi Lampung, 2014–2018
Table Growth Rate of Gross Regional Domestic Product by Regency/City in Lampung Province, 2014–2018

Kabupaten/Kota Regency/Municipality		2014	2015	2016	2017	2018
(1)		(2)	(3)	(4)	(5)	(6)
Kabupaten/Regency						
1.	Lampung Barat		5.32	5.01	5.03	5.14
2.	Tanggamus		5.50	5.18	5.19	5.02
3.	Lampung Selatan		5.38	5.22	5.46	5.26
4.	Lampung Timur		4.58	4.54	4.63	3.78
5.	Lampung Tengah		5.38	5.61	5.27	5.42
6.	Lampung Utara		5.43	5.10	5.21	5.33
7.	Way Kanan		5.27	5.12	5.11	5.21
8.	Tulang Bawang		5.02	5.42	5.45	5.49
9.	Pesawaran		5.03	5.07	5.01	5.09
10.	Pringsewu		5.22	5.04	5.11	5.03
11.	Mesuji		5.23	5.10	5.20	5.31
12.	Tulang Bawang Barat		5.35	5.27	5.55	5.46
13.	Pesisir Barat		4.94	5.30	5.33	5.35
Kota/Municipality						
1.	Bandar Lampung		6.33	6.43	6.28	6.21
2.	Metro		5.87	5.90	5.66	5.69
Lampung			5.13	5.14	5.16	5.25

Sumber/Source: Badan Pusat Statistik Provinsi Lampung/BPS-Statistics of Lampung Province

Tabel 1.1.3 Jumlah Penduduk Miskin Menurut Kabupaten/Kota di Provinsi Lampung (ribu), 2014–2018
Table *Number of Poor People by Regency/City in Lampung Province (thousand), 2014–2018*

Kabupaten/Kota		2014	2015	2016	2017	2018
Regency/Municipality						
(1)		(2)	(3)	(4)	(5)	(6)
Kabupaten/Regency						
1.	Lampung Barat				42.71	40.62
2.	Tanggamus				77.53	73.77
3.	Lampung Selatan				150.11	148.54
4.	Lampung Timur				167.64	162.94
5.	Lampung Tengah				162.38	160.12
6.	Lampung Utara				131.78	128.02
7.	Way Kanan				62.00	60.16
8.	Tulang Bawang				44.31	43.10
9.	Pesawaran				71.64	70.14
10.	Pringsewu				44.41	41.64
11.	Mesuji				15.16	15.01
12.	Tulang Bawang Barat				21.77	21.93
13.	Pesisir Barat				23.76	22.98
Kota/Municipality						
1.	Bandar Lampung				100.50	93.04
2.	Metro				16.06	15.06
Lampung					1 131.73	1 097.05

Sumber/Source: Badan Pusat Statistik Provinsi Lampung/BPS-Statistics of Lampung Province

Tabel 1.1.4 **Persentase Penduduk Miskin Menurut Kabupaten/Kota di Provinsi Lampung, 2014-2018**
Table **Percentage of Poor People by Regency/City in Lampung Province, 2014-2018**

Kabupaten/Kota Regency/Municipality	2014	2015	2016	2017	2018
(1)	(2)	(3)	(4)	(5)	(6)
Kabupaten/Regency					
1. Lampung Barat				14.32	13.54
2. Tanggamus				13.25	12.48
3. Lampung Selatan				15.16	14.86
4. Lampung Timur				16.35	15.76
5. Lampung Tengah				12.90	12.62
6. Lampung Utara				21.55	20.85
7. Way Kanan				14.06	13.52
8. Tulang Bawang				10.09	9.70
9. Pesawaran				16.48	15.97
10. Pringsewu				11.30	10.50
11. Mesuji				7.66	7.55
12. Tulang Bawang Barat				8.11	8.10
13. Pesisir Barat				15.61	14.98
Kota/Municipality					
1. Bandar Lampung				9.94	9.04
2. Metro				9.89	9.14
Lampung				13.69	13.14

Sumber/Source: Badan Pusat Statistik Provinsi Lampung/BPS-Statistics of Lampung Province

Tabel 1.1.5 Indeks Pembangunan Manusia (IPM) Menurut Kabupaten/Kota di Provinsi Lampung, 2014–2018
Human Development Index by Regency/City in Lampung Province, 2014–2018

Kabupaten/Kota Regency/Municipality		2014	2015	2016	2017	2018
(1)		(2)	(3)	(4)	(5)	(6)
Kabupaten/Regency						
1.	Lampung Barat	63.54	64.54	65.45	66.06	66.74
2.	Tanggamus	62.67	63.66	64.41	64.94	65.67
3.	Lampung Selatan	63.75	65.22	66.19	66.95	67.68
4.	Lampung Timur	66.42	67.10	67.88	68.05	69.04
5.	Lampung Tengah	67.07	67.61	68.33	68.95	69.73
6.	Lampung Utara	64.89	65.20	65.95	66.58	67.17
7.	Way Kanan	64.32	65.18	65.74	65.97	66.63
8.	Tulang Bawang	65.83	66.08	66.74	67.07	67.70
9.	Pesawaran	61.70	62.70	63.47	64.43	64.97
10.	Pringsewu	66.58	67.55	68.26	68.61	69.42
11.	Mesuji	58.71	59.79	60.72	61.87	62.88
12.	Tulang Bawang Barat	62.46	63.01	63.77	64.58	65.30
13.	Pesisir Barat	59.76	60.55	61.50	62.20	62.96
Kota/Municipality						
1.	Bandar Lampung	74.34	74.81	75.34	75.98	76.63
2.	Metro	74.98	75.10	75.45	75.87	76.22
Lampung		66.42	66.95	67.65	68.25	69.02

Sumber/Source: Badan Pusat Statistik Provinsi Lampung/BPS-Statistics of Lampung Province

Tabel 1.1.6 Jumlah Angkatan Kerja Menurut Kabupaten/Kota di Provinsi Lampung, 2014-2018
Table Number of Workforce by Regency/City in Lampung Province, 2014-2018

Kabupaten/Kota Regency/Municipality	2014	2015	2016	2017	2018
(1)	(2)	(3)	(4)	(5)	(6)
Kabupaten/Regency					
1. Lampung Barat					174 788
2. Tanggamus					323 296
3. Lampung Selatan					474 579
4. Lampung Timur					518 303
5. Lampung Tengah					688 638
6. Lampung Utara					300 121
7. Way Kanan					230 790
8. Tulang Bawang					217 719
9. Pesawaran					216 375
10. Pringsewu					197 229
11. Mesuji					92 848
12. Tulang Bawang Barat					139 166
13. Pesisir Barat					71 758
Kota/Municipality					
1. Bandar Lampung					504 849
2. Metro					81 607
Lampung					4 232 066

Sumber/Source: Badan Pusat Statistik Provinsi Lampung/BPS-Statistics of Lampung Province



DATA
MENCERDASKAN BANGSA



BPS KABUPATEN MESUJI

Jl. Raden Intan No. 02, Mukti Karya

Panca jaya-Mesuji

Email: bps1811@bps.go.id



9 772654 671004