

KABUPATEN PESAWARAN DALAM ANGKA

Pesawaran Regency In Figures

2019



**BADAN PUSAT STATISTIK
KABUPATEN PESAWARAN**
BPS-Statistics of Pesawaran Regency

KABUPATEN PESAWARAN DALAM ANGKA

Pesawaran Regency In Figures

2019



Kabupaten Pesawaran Dalam Angka

Pesawaran Regency in Figures

2019

ISSN: 1809-0184

No. Publikasi/*Publication Number*: 18090.1901

Katalog/*Catalog*: 1102001.1809

Ukuran Buku/*Book Size*: 14,8 cm x 21 cm

Jumlah Halaman/*Number of Pages*: xxxvi + 301 halaman

Naskah/*Manuscript*:

Badan Pusat Statistik Kabupaten Pesawaran

BPS-Statistics of Pesawaran Regency

Gambar Kover oleh/*Cover Designed by*:

Badan Pusat Statistik Kabupaten Pesawaran

BPS-Statistics of Pesawaran Regency

Ilustrasi Kover/*Cover Illustration*:

Desa Waylayap, Kecamatan Gedong Tataan, Pesawaran

Diterbitkan oleh/*Published by*:

© BPS Kabupaten Pesawaran/*BPS-Statistics of Pesawaran Regency*

Dicetak oleh/*Printed by*:

CV Jaya Wijaya

Dilarang mengumumkan, mendistribusikan, mengomunikasikan, dan/atau menggandakan sebagian atau seluruh isi buku ini untuk tujuan komersial tanpa izin tertulis dari Badan Pusat Statistik

Prohibited to announce, distribute, communicate, and/or copy part or all of this book for commercial purpose without permission from BPS-Statistics Indonesia

PETA WILAYAH KABUPATEN PESAWARAN

MAP OF PESAWARAN REGENCY



KEPALA BPS KABUPATEN PESAWARAN
CHIEF STATISTICIAN OF PESAWARAN REGENCY



Wintarti Dyah Indriani, S.E.



KATA PENGANTAR

Dalam rangka memenuhi data yang beragam, baik data statistik dasar, statistik sektoral, dan statistik khusus sesuai amanat Undang-Undang No. 16 Tahun 1997 tentang Statistik, maka Badan Pusat Statistik (BPS) Kabupaten Pesawaran melakukan penyusunan publikasi Kabupaten Pesawaran Dalam Angka 2019. Kabupaten Pesawaran Dalam Angka 2019 merupakan publikasi tahunan. Informasi yang disusun dalam publikasi ini disesuaikan dengan ketersediaan data dari sumber data (dinas/instansi).

Penghargaan dan terima kasih yang tulus kami sampaikan kepada berbagai pihak, baik instansi pemerintah maupun swasta atas bantuan dan kerjasamanya sehingga publikasi ini dapat terwujud. Meskipun publikasi ini telah disiapkan dengan sebaik-baiknya, namun tidak tertutup kemungkinan masih ditemukan kekurangan. Untuk itu, kritik dan saran dari semua pihak sangat diharapkan untuk perbaikan dan kesempurnaan publikasi yang akan datang.

Gedong Tataan, Agustus 2019

Kepala BPS

Kabupaten Pesawaran

Wintarti Dyah Indriani, S.E.



PREFACE

In order to meet the diverse data, basic statistical data, sectoral statistic, and special statistic as mandated by Law No. 16 Year 1997 on Statistics, the Statistics of Pesawaran Regency compile publication of Pesawaran Regency in Figures 2019. Pesawaran Regency in Figures 2019 is the annual publication. The informations compiled in this publication are appropriate with available data in data source (government service/instances).

Appreciation and gratitude is also expressed to several governmental institutions and private organizations for the assistance and contribution until this comprehensive publication has been made possibly. Although this publication has been prepared as well as possible, but it is possible that data users still find some deficiencies. Therefore, criticism and suggestions from all parties are expected to improve and perfection of future publications.

Gedong Tataan, August 2019

*Chief Statistician of
Pesawaran Regency*

Wintarti Dyah Indriani, S.E.

DAFTAR ISI/CONTENTS

	Halaman Page
Peta Wilayah Kabupaten Pesawaran/Map of Pesawaran Regency	iii
Kepala BPS Kabupaten Pesawaran.....	v
<i>Chief Statistician of Pesawaran Regency</i>	v
Kata Pengantar	vii
<i>Preface</i>	ix
1 Geografi dan Iklim	1
<i>Geography and Climate</i>	1
1.1 Keadaan Geografi/ <i>Geography Condition</i>	6
1.2 Iklim/ <i>Climate</i>	14
2 Pemerintahan.....	19
<i>Government</i>	19
2.1 Wilayah Administratif/ <i>Administrative Area</i>	25
2.2 <i>Sumber Daya Manusia/Human Resources</i>	26
Pegawai Negeri Sipil/ <i>Civil Servants</i>	26
Dewan Perwakilan Rakyat Daerah	29
<i>The Regional House Of Representative</i>	29
3 Penduduk dan Ketenagakerjaan.....	37
<i>Population and Employment</i>	37
3.1 Penduduk/ <i>Population</i>	48
3.2 Ketenagakerjaan/ <i>Employment</i>	57
4 Sosial dan Kesejahteraan Rakyat.....	71
<i>Social and Welfare</i>	71
4.1 Pendidikan/ <i>Education</i>	83
4.2 Kesehatan/ <i>Health</i>	113
4.3 Agama dan Sosial Lainnya/ <i>Religion and Social Affairs</i>	127

5	Pertanian	133
	<i>Agriculture</i>	133
5.1	Tanaman Pangan/ <i>Food Crops</i>	144
5.2	Hortikultura/ <i>Horticulture</i>	145
5.3	Perkebunan/ <i>Estate Crops</i>	166
5.4	Peternakan/ <i>Livestock</i>	170
5.5	Perikanan/ <i>Fishery</i>	176
6	Industri, Pertambangan, Energi, dan Konstruksi.....	185
	<i>Industry, Mining, Energy, and Construction</i>	185
6.1	Industri/ <i>Industry</i>	190
6.2	Energi/ <i>Energy</i>	195
7	Hotel dan pariwisata	199
	<i>Hotel and Tourism</i>	199
8	Transportasi dan Komunikasi.....	211
	<i>Transportation and Communication</i>	211
8.1	Transportasi/ <i>Transportation</i>	223
8.2	Pos dan Telekomunikasi/ <i>Post and Telecommunication</i>	234
9	Keuangan Daerah.....	237
	<i>Local Finance</i>	237
10	Perdagangan.....	251
	<i>Trade</i>	251
11	Pengeluaran Penduduk dan Konsumsi Makanan.....	267
	<i>Population Expenditure and Food Consumption</i>	267
12	Sistem Neraca Regional.....	275
	<i>System of Regional Accounts</i>	275
13	Perbandingan Antar Kabupaten/Kota	295
	<i>Regency/Municipal Comparison</i>	295

Daftar Tabel/List of Tables

Tabel/Table	Halaman/Page
1.1.1 Luas Daerah an Jumlah Pulau Menurut Kecamatan Di Kabupaten Pesawaran, 2016	7
<i>Total Area And Number Of Islands By Sub District In Pesawaran Regency, 2016</i>	<i>7</i>
1.1.2 Luas Kabupaten Pesawaran Dirinci Menurut Penguunaannya (Ha), 2018.....	10
<i>Area Of Pesawaran Regency By Land Utilization (Ha), 2018.....</i>	<i>10</i>
1.1.3 Panjang Sungai Dan Daerah Aliran Di Kabupaten Pesawaran, 2018 .	11
<i>Length Of Rivers And Catchment Area In Pesawaran Regency, 2018.....</i>	<i>11</i>
1.1.4 Nama Tinggi Gunung Di Kabupaten Pesawaran, 2014.....	13
<i>List Of Mountain And Height's In Pesawaran Regency, 2014.....</i>	<i>13</i>
1.2.1 Rata-Rata Suhu Dan Kelembaban Udara Menurut Bulan Di Kabupaten Pesawaran, 2018.....	14
<i>Average Temperature And Humidity By Month In Pesawaran Regency, 2018</i>	<i>14</i>
1.2.2 Rata-Rata Tekanan Udara, Rata-Rata Kecepatan Angin Dan Penyinaran Matahari Menurut Bulan Di Kabupaten Pesawaran, 2018.....	15
<i>Average Atmospheric Pressure, Average Wind Velocity And Duration Of Sunshine By Month In Pesawaran Regency, 2018</i>	<i>15</i>
1.2.3 Jumlah Curah Hujan Dan Hari Hujan Menurut Bulan Di Kabupaten Pesawaran, 2018	16
<i>Amount Of Precipitation And Number Of Rainy Days By Month In Pesawaran Regency, 2018</i>	<i>16</i>

2.1.1	Jumlah Desa ¹ Menurut Kecamatan Di Kabupaten Pesawaran, 2018	25
	<i>Number Of Villages By Sub District In Pesawaran Regency, 2018</i>	<i>25</i>
2.2.1	Jumlah Pegawai Negeri Sipil Menurut Jabatan Dan Jenis Kelamin Di Kabupaten Pesawaran, 2017-2018	26
	<i>Number Of Civil Servants By Occupation And Sex In Pesawaran Regency, 2017-2018.....</i>	<i>26</i>
2.2.2	Jumlah Pegawai Negeri Sipil Menurut Tingkat Pendidikan Dan Jenis Kelamin Di Kabupaten Pesawaran, 2017-2018.....	27
	<i>Number Of Civil Servants By Educational And Sex In Pesawaran Regency, 2017-2018.....</i>	<i>27</i>
2.2.3	Jumlah Pegawai Negeri Sipil (PNS) Menurut Golongan Kepangkatan Dan Jenis Kelamin Di Kabupaten Pesawaran, 2017-2018	28
	<i>Number Of Civil Servant By Hierarchy And Sex In Pesawaran Regency, 2017 - 2018.....</i>	<i>28</i>
2.2.4	Jumlah Anggota Dewan Perwakilan Rakyat Daerah Menurut Partai Politik Dan Jenis Kelamin Di Kabupaten Pesawaran, 2018	29
	<i>Number Of Members Of The Regional House Of Representatives By Political Parties And Sex In Pesawaran Regency, 2018</i>	<i>29</i>
2.2.5	Banyaknya Anggota Dprd Kabupaten Pesawaran Menurut Jenis Kelamin Dan Komisi, 2018	30
	<i>Number Of Regional Parliament Members Of Pesawaran Regency By Sex And Commission, 2018</i>	<i>30</i>
2.2.6	Komposisi Personalia Komisi-Komisi Dprd Kabupaten Pesawaran, 2018	31
	<i>Membership Composition Of Regional Parliament Commissions Of Pesawaran Regency, 2018.....</i>	<i>31</i>

2.2.7	Banyaknya Keputusan Dprd Menurut Jenis Keputusan Di Kabupaten Pesawaran, 2014-2018.....	33
	<i>Number Of Dprd Decision By Kind Of Decision In Pesawaran Regency, 2014-2018</i>	33
2.2.8	Organisasi Sosial Politik (Orsospol), Organisasi Masyarakat (Ormas), Lembaga Swadaya Masyarakat (Lsm) Dan Lembaga Non Profit Lainnya Di Kabupaten Pesawaran, 2018	34
	<i>Social Politic Organization, Society Organization, Non-Governmental Organization, And Other Non-Profit Organization In Pesawaran Regency, 2018</i>	34
3.1.1	Penduduk, Laju Pertumbuhan Penduduk, Distribusi Pesentase Penduduk, Kepadatan Penduduk, Rasio Jenis Kelamin Penduduk Menurut Kecamatan Di Kabupaten Pesawaran, 2010 Dan 2018	48
	<i>Population, Population Growth Rate, Percentage Distribution Of Population, Population Density, And Population Sex Ratio By Sub District In Pesawaran Regency, 2010 Dan 2018</i>	48
3.1.2	Banyaknya Penduduk Yang Datang, Pergi, Lahir Dan Mati Menurut Kecamatan Di Kabupaten Pesawaran, 2018 (Berdasarkan Hasil Registrasi Penduduk)	51
	<i>Number Of Residents Are Coming Going, Birth, And Death By Sub District In Pesawaran Regency, 2018 (Based On Results Of Population Registration)</i>	51
3.1.3	Banyaknya Akta Yang Dikeluarkan Oleh Dinas Kependudukan Dan Catatan Sipil Kabupaten Pesawaran, 2014-2018.....	52
	<i>Number Of Certificate Issued By Demography And Note Of Civil Service Of Pesawaran Regency, 2014-2018</i>	52
3.1.4	Banyaknya Akta Kelahiran Yang Dikeluarkan Menurut Kecamatan Di Kabupaten Pesawaran, 2014-2018.....	53
	<i>Number Of Birth Certificate Issued By Sub District In Pesawaran Regency, 2014-2018</i>	53

3.1.5	Banyaknya Akta Perkawinan Yang Dikeluarkan Menurut Kecamatan Di Kabupaten Pesawaran, 2016-2018	54
	<i>Number Of Marriage Certificate Issued By Sub District In Pesawaran Regency, 2016-2018.....</i>	<i>54</i>
3.1.6	Realisasi Penerbitan Sertifikat Hak-Hak Tanah Di Kabupaten Pesawaran, 2018.....	55
	<i>Realization Of Land Ownership Certificate Issue In Pesawaran Regency, 2018.....</i>	<i>55</i>
3.1.7	Peralihan Hak Atas Tanah Menurut Kecamatan Di Kabupaten Pesawaran, 2018.....	56
	<i>Transition Of Land Ownership By Sub District In Pesawaran Regency, 2018.....</i>	<i>56</i>
3.2.1	Jumlah Penduduk Berumur 15 Tahun Keatas Menurut Jenis Kegiatan Selama Seminggu Yang Lalu Dan Jenis Kelamin Di Kabupaten Pesawaran, 2018	57
	<i>Population Aged 15 Years And Over By Type Of Activity During The Previous Week And Sex In Pesawaran Regency, 2018</i>	<i>57</i>
3.2.2	Jumlah Penduduk Berumur 15 Tahun Ke Atas Menurut Pendidikan Tertinggi Yang Ditamatkan Dan Jenis Kegiatan Selama Seminggu Yang Lalu Di Kabupaten Pesawaran, 2018.....	58
	<i>Population Aged 15 Years And Over By Educational Attainment And Type Of Activity During The Previous Week In Pesawaran Regency, 2018.....</i>	<i>58</i>
3.2.3	Jumlah Penduduk Berumur 15 Tahun Keatas Yang Bekerja Selama Seminggu Yang Lalu Menurut Kelompok Umur Dan Jenis Kelamin Di Kabupaten Pesawaran, 2018.....	59
	<i>Population Aged 15 Years And Over Who Worked During The Previous Week By Age Group And Sex In Pesawaran Regency, 2018</i>	<i>59</i>

3.2.4	Jumlah Penduduk Berumur 15 Tahun Ke Atas Yang Bekerja Selama Seminggu Yang Lalu Menurut Lapangan Pekerjaan Utama Dan Jenis Kelamin Di Kabupaten Pesawaran, 2018.....	60
	<i>Population Aged 15 Years And Over Who Worked During The Previous Week By Main Industry And Sex In Pesawaran Regency, 2018.....</i>	60
3.2.5	Jumlah Penduduk Berumur 15 Tahun Ke Atas Yang Bekerja Selama Seminggu Yang Lalu Menurut Jumlah Jam Kerja Seluruhnya Dan Jenis Kelamin Di Kabupaten Pesawaran, 2018.....	61
	<i>Population Aged 15 Years And Over Who Worked During The Previous Week By Total Working Hours And Sex In Pesawaran Regency, 2018.....</i>	61
3.2.6	Jumlah Penduduk Berumur 15 Tahun Ke Atas Yang Bekerja Selama Seminggu Yang Lalu Menurut Jumlah Jam Kerja Pada Pekerjaan Utama Dan Jenis Kelamin Di Kabupaten Pesawaran, 2018.....	62
	<i>Population Aged 15 Years And Over Who Worked During The Previous Week By Number Of Working Hours On Main Industry And Sex In Pesawaran Regency, 2018.....</i>	62
3.2.7	Jumlah Penduduk Berumur 15 Tahun Ke Atas Yang Bekerja Selama Seminggu Yang Lalu Menurut Status Pekerjaan Utama Dan Jenis Kelamin Di Kabupaten Pesawaran, 2018.....	63
	<i>Population Aged 15 Years And Over Who Worked During The Previous Week By Main Employment Status And Sex In Pesawaran Regency, 2018.....</i>	63
3.2.8	Banyaknya Perusahaan, Tenaga Kerja Menurut Klasifikasi Baku Lapangan Usaha Indonesia (KBLI) Dan Jenis Kelamin Di Kabupaten Pesawaran, 2018.....	64
	<i>Number Of Company And Workers By Effort Classification And Sex In Pesawaran Regency, 2018.....</i>	64

3.2.9	Pasar Kerja Yang Tercatat Pada Dinas Tenaga Kerja Per Bulan Menurut Jenis Kelamin Di Kabupaten Pesawaran, 2018.....	66
	<i>Labour Market Registered At Manpower Service Of Pesawaran Regency, 2018.....</i>	66
3.2.10	Pencari Kerja Yang Berpendidikan Slta Dan Sederajat Di Kabupaten Pesawaran, 2018.....	67
	<i>Job Seeker And Placement From Senior High School Education Level In Pesawaran Regency, 2018</i>	67
3.2.11	Jumlah Pencari Kerja Terdaftar Menurut Tingkat Pendidikan Tertinggi Yang Ditamatkan Dan Jenis Kelamin Di Kabupaten Pesawaran, 2018.....	68
	<i>Number Of Registered Job Applicants By Educational Attainment And Sex In Pesawaran Regency, 2018.....</i>	68
4.1.1	Jumlah Sekolah, Guru, Dan Murid Taman Kanak-Kanak (TK) Di Bawah Kementerian Pendidikan Dan Kebudayaan Menurut Kecamatan Di Kabupaten Pesawaran, 2018.....	83
	<i>Number Of Schools, Teachers, And Pupils In Kindergarten Under The Ministry Of Education And Culture By Sub District In Pesawaran Regency, 2018.....</i>	83
4.1.2	Jumlah Sekolah, Guru, Dan Murid Raudatul Athfal (RA) Di Bawah Kementerian Agama Menurut Kecamatan Di Kabupaten Pesawaran, 2018.....	86
	<i>Number Of Schools, Teachers, And Pupils In Raudatul Athfal (RA) Under The Ministry Of Religious Affairs By Sub District In Pesawaran Regency, 2018.....</i>	86
4.1.3	Jumlah Sekolah, Guru, Dan Murid Sekolah Dasar (SD) Di Bawah Kementerian Pendidikan Dan Kebudayaan Menurut Kecamatan Di Kabupaten Pesawaran, 2018.....	87
	<i>Number Of Schools, Teachers, And Pupils In Primary Schools Under The Ministry Of Education And Culture By Sub District In Pesawaran Regency, 2018.....</i>	87

4.1.4	Jumlah Sekolah, Guru, Dan Murid Madrasah Ibtidaiyah (MI) Di Bawah Kementerian Agama Menurut Kecamatan Di Kabupaten Pesawaran, 2018	90
	<i>Number Of Schools, Teachers, And Pupils In Madrasah Ibtidaiyah (MI) Under The Ministry Of Religious Affairs By Sub District In Pesawaran Regency, 2018</i>	<i>90</i>
4.1.5	Jumlah Sekolah, Guru, Dan Murid Sekolah Menengah Pertama (SMP) Di Bawah Kementerian Pendidikan Dan Kebudayaan Menurut Kecamatan Di Kabupaten Pesawaran, 2018.....	93
	<i>Number Of Schools, Teachers, And Pupils In Junior High Schools Under The Ministry Of Education And Culture By Sub District In Pesawaran Regency, 2018</i>	<i>93</i>
4.1.6	Jumlah Sekolah, Guru, Dan Murid Madrasah Tsanawiyah (MTS) Di Bawah Kementerian Agama Menurut Kecamatan Di Kabupaten Pesawaran, 2018	96
	<i>Number Of Schools, Teachers, And Pupils In Madrasah Tsanawiyah (MTS) Under The Ministry Of Religious Affairs By Sub District In Pesawaran Regency, 2018.....</i>	<i>96</i>
4.1.7	Jumlah Sekolah, Guru, Dan Murid Sekolah Menengah Atas (SMA) Di Bawah Kementerian Pendidikan Dan Kebudayaan Menurut Kecamatan Di Kabupaten Pesawaran, 2018	99
	<i>Number Of Schools, Teachers, And Pupils In Senior High Schools Under The Ministry Of Education And Culture By Sub District In Pesawaran Regency, 2018</i>	<i>99</i>
4.1.8	Jumlah Sekolah, Guru, Dan Murid Sekolah Menengah Kejuruan (SMK) Di Bawah Kementerian Pendidikan Dan Kebudayaan Menurut Kecamatan Di Kabupaten Pesawaran, 2018.....	102
	<i>Number Of Schools, Teachers, And Pupils In Vocational High Schools Under The Ministry Of Education And Culture By Sub District In Pesawaran Regency, 2018.....</i>	<i>102</i>

4.1.9	Jumlah Sekolah, Guru, Dan Murid Madrasah Aliyah (MA) Di Bawah Kementerian Agama Menurut Kecamatan Di Kabupaten Pesawaran, 2018.....	105
	<i>Number Of Schools, Teachers, And Pupils In Madrasah Aliyah (MA) Under The Ministry Of Religious Affairs By Sub District In Pesawaran Regency, 2018.....</i>	<i>105</i>
4.1.10	Jumlah Desa/Kelurahan Yang Memiliki Fasilitas Sekolah Menurut Kecamatan Dan Tingkat Pendidikan Di Kabupaten Pesawaran, 2011, 2014, Dan 2018	108
	<i>Number Of Villages Having Educational Facilities By Sub District And Educational Level In Pesawaran Regency, 2011, 2014, And 2018</i>	<i>108</i>
4.1.11	Persentase Penduduk Usia 7–24 Tahun Menurut Jenis Kelamin, Kelompok Umur Sekolah, Dan Partisipasi Sekolah Di Kabupaten Pesawaran, 2018.....	111
	<i>Percentage Of Population Aged 7-24 Years By Sex, Age Group, And School Participation In Pesawaran Regency, 2018.....</i>	<i>111</i>
4.1.12	Angka Partisipasi Murni (APM) Dan Angka Partisipasi Kasar (APK) Menurut Jenjang Pendidikan Di Kabupaten Pesawaran, 2018	112
	<i>Net Enrolment Rate And Gross Enrolment Rate By Educational Level In Pesawaran Regency, 2018</i>	<i>112</i>
4.2.1	Jumlah Desa/Kelurahan Yang Memiliki Sarana Kesehatan Menurut Kecamatan Di Kabupaten Pesawaran, 2011, 2014, Dan 2018.....	113
	<i>Number Of Villages Having Health Facilities By Sub District In Pesawaran Regency, 2011, 2014, Dan 2018.....</i>	<i>113</i>
4.2.2	Jumlah Tenaga Kesehatan Menurut Kecamatan Di Kabupaten Pesawaran, 2018.....	116
	<i>Number Of Medical Personnel By Sub District In Pesawaran Regency, 2018.....</i>	<i>116</i>

4.2.3	Jumlah Rumah Sakit Umum, Rumah Sakit Khusus, Dan Puskesmas Menurut Kecamatan Di Kabupaten Pesawaran, 2017-2018.....	117
	<i>Number Of General Hospital, Special Hospital, And Public Health Center By Sub District In Pesawaran Regency, 2017-2018.....</i>	117
4.2.4	Jumlah Kasus 10 Penyakit Terbanyak Di Kabupaten Pesawaran, 2018.....	119
	<i>Amount Of Top 10 Disease Cases In Pesawaran Regency, 2018</i>	119
4.2.5	Jumlah Bayi Lahir, Bayi Berat Badan Lahir Rendah (BBLR), BBLR Dirujuk, Dan Bergizi Buruk Di Kabupaten Pesawaran, 2014-2018...	120
	<i>Number Of Births, Babies With Low Birth Weights (LBW), Treated Lbw, And Malnutrion Cases In Pesawaran Regency, 2014-2018.....</i>	120
4.2.6	Jumlah Ibu Hamil, Melakukan Kunjungan K1, Melakukan Kunjungan K4, Kurang Energi Kronis (KEK), Dan Mendapat Tablet Zat Besi (Fe) Di Kabupaten Pesawaran, 2014–2018	121
	<i>Number Of Pregnant Women, Those With One Visit And Four Visits Of Antenatal Care, Chronic Energy Deficiency (Ced), And Receiving Iron Supplement In Pesawaran Regency, 2014–2018</i>	121
4.2.7	Jumlah Kasus Hiv/Aids, Ims, Dbd, Diare, Tb, Dan Malaria Menurut Kecamatan Di Kabupaten Pesawaran, 2018	122
	<i>Number Of Cases Of Hiv/Aids, Sexually Transmitted Infection, Dengue Fever, Diarrhea, Tuberculosis (Tb) And Malaria By Sub Districts In Pesawaran Regency, 2018</i>	122
4.2.8	Jumlah Pasangan Usia Subur Dan Peserta Kb Aktif Menurut Kecamatan Di Kabupaten Pesawaran, 2018	123
	<i>Number Of Eligible Couples And Family Planning Participants By Sub Districts In Pesawaran Regency, 2018.....</i>	123
4.2.9	Persentase Balita Yang Pernah Mendapat Imunisasi Menurut Jenis Imunisasi Di Kabupaten Pesawaran, 2014-2018	125
	<i>Percentage Of Childern Under Five Years Who Had Immunization By Type Of Immunization In Pesawaran Regency, 2014-2018</i>	125

4.2.10	Banyaknya Balita Yang Pernah Mendapat Imunisasi Menurut Jenis Imunisasi Di Kabupaten Pesawaran, 2018.....	126
	<i>Number Of Childern Under Five Years That Have Had Immunization By Kind Of Immunization In Pesawaran Regency, 2018</i>	<i>126</i>
4.3.1	Jumlah Tempat Peribadatan Menurut Kecamatan Di Kabupaten Pesawaran, 2018.....	127
	<i>Number Of Worship Facilities By Sub District And Religion In Pesawaran Regency, 2018.....</i>	<i>127</i>
4.3.2	Jumlah Keluarga Menurut Kecamatan Dan Klasifikasi Keluarga Di Kabupaten Pesawaran, 2018.....	128
	<i>Number Of Households By Sub District And Household Classification In Pesawaran Regency, 2018.....</i>	<i>128</i>
4.3.3	Garis Kemiskinan Kapita Dan Penduduk Miskin Di Kabupaten Pesawaran, 2016-2018.....	129
	<i>Poverty Line And Poor People In Pesawaran Regency, 2016-2018 ..</i>	<i>129</i>
4.3.4	Jumlah Tindak Pidana Menurut Kepolisian Sektor Di Kabupaten Pesawaran, 2016-2018.....	130
	<i>Number Of Reported Criminal Cases By Sub District Police Office In Pesawaran Regency, 2016-2018.....</i>	<i>130</i>
4.3.5	Persentase Penyelesaian Tindak Pidana Menurut Kepolisian Sektor Di Kabupaten Pesawaran, 2016-2018	131
	<i>Percentage Of Crime Clearance Rate By Sub District Police Office In Pesawaran Regency, 2016-2018</i>	<i>131</i>
5.1.1	Luas Panen, Produksi, Dan Produktivitas Padi Menurut Kecamatan Di Kabupaten Pesawaran, 2018.....	144
	<i>Harvested Area, Production, And Productivity Of Paddy By Sub District In Pesawaran Regency, 2018.....</i>	<i>144</i>

5.2.1	Luas Panen Tanaman Sayuran Menurut Kecamatan Dan Jenis Tanaman Di Kabupaten Pesawaran (Ha), 2017-2018	145
	<i>Harvested Area Of Vegetables By Sub District And Kind Of Plant In Pesawaran Regency (Ha), 2017-2018.....</i>	145
5.2.2	Produksi Tanaman Sayuran Menurut Kecamatan Dan Jenis Tanaman Di Kabupaten Pesawaran (Ton), 2017-2018.....	147
	<i>Production Of Vegetables By Sub District And Kind Of Plant In Pesawaran Regency (Ton), 2017-2018</i>	147
5.2.3	Luas Panen Tanaman Sayuran Dan Buah-Buahan Semusim Menurut Jenis Tanaman Di Kabupaten Pesawaran (Ha), 2016-2018.....	149
	<i>Harvested Area Of Seasonal Vegetables And Fruits By Kind Of Plant In Pesawaran Regency (Ha), 2016-2018</i>	149
5.2.4	Produksi Tanaman Sayuran Dan Buah-Buahan Semusim Menurut Jenis Tanaman Di Kabupaten Pesawaran (Ton), 2015-2018	150
	<i>Production Of Seasonal Vegetables And Fruits By Kind Of Plant In Pesawaran Regency (Ton), 2015-2018</i>	150
5.2.5	Luas Panen Tanaman Biofarmaka Menurut Kecamatan Dan Jenis Tanaman Di Kabupaten Pesawaran (M ²), 2017-2018.....	151
	<i>Harvested Area Of Medicinal Plants By Sub District And Kind Of Plant In Pesawaran Regency (M²), 2017-2018</i>	151
5.2.6	Produksi Tanaman Biofarmaka Menurut Kecamatan Dan Jenis Tanaman Di Kabupaten Pesawaran (Kg), 2017-2018.....	153
	<i>Production Of Medicinal Plants By Sub District And Kind Of Plant In Pesawaran Regency (Kg), 2017-2018</i>	153
5.2.7	Luas Panen Tanaman Biofarmaka Menurut Jenis Tanaman Di Kabupaten Pesawaran (M ²), 2016-2018	155
	<i>Harvested Area Of Medicinal Plants By Kind Of Plant In Pesawaran Regency (M²), 2016-2018.....</i>	155

5.2.8	Produksi Tanaman Biofarmaka Menurut Jenis Tanaman Di Kabupaten Pesawaran (Kg), 2015-2018	156
	<i>Production Of Medicinal Plants By Kind Of Plant In Pesawaran Regency (Kg), 2015-2018.....</i>	156
5.2.9	Luas Panen Tanaman Hias Menurut Kecamatan Dan Jenis Tanaman Di Kabupaten Pesawaran (M ²), 2017-2018	157
	<i>Harvested Area Of Ornamental Plants By Sub District And Kind Of Plant In Pesawaran Regency (M²), 2017-2018.....</i>	157
5.2.10	Produksi Tanaman Hias Menurut Kecamatan Dan Jenis Tanaman Di Kabupaten Pesawaran (Tangkai), 2017-2018	159
	<i>Production Of Ornamental Plants By Sub District And Kind Of Plant In Pesawaran Regency (Stalks), 2017-2018.....</i>	159
5.2.11	Luas Panen Tanaman Hias Menurut Jenis Tanaman Di Kabupaten Pesawaran (M ²), 2015-2018	161
	<i>Harvested Area Of Ornamental Plants By Kind Of Plant In Pesawaran Regency (M²), 2015-2018</i>	161
5.2.12	Produksi Tanaman Hias Menurut Jenis Tanaman Di Kabupaten Pesawaran (Tangkai), 2015-2018.....	162
	<i>Production Of Ornamental Plants By Kind Of Plant In Pesawaran Regency (Stalks), 2015-2018.....</i>	162
5.2.13	Produksi Buah-Buahan Menurut Kecamatan Dan Jenis Tanaman Di Kabupaten Pesawaran (Ton), 2017-2018	163
	<i>Production Of Fruits By Sub District And Kind Of Plant In Pesawaran Regency (Ton), 2017-2018.....</i>	163
5.2.14	Produksi Buah-Buahan Dan Sayuran Tahunan Menurut Jenis Tanaman Di Kabupaten Pesawaran (Ton), 2016-2018.....	165
	<i>Production Of Annual Fruits And Vegetables By Kind Of Plant In Pesawaran Regency (Ton), 2016-2018.....</i>	165

5.3.1	Luas Area Tanaman Perkebunan Menurut Kecamatan Dan Jenis Tanaman Di Kabupaten Pesawaran (Ha), 2017-2018	166
	<i>Planted Area Of Estate Crops By Sub District And Kind Of Crop In Pesawaran Regency (Ha), 2017-2018.....</i>	166
5.3.2	Produksi Perkebunan Menurut Kecamatan Dan Jenis Tanaman Di Kabupaten Pesawaran (Ton), 2017-2018.....	168
	<i>Production Of Estate By Sub District And Kind Of Crop In Pesawaran Regency (Ton), 2017-2018</i>	168
5.4.1	Populasi Ternak Menurut Kecamatan Dan Jenis Ternak Di Kabupaten Pesawaran, 2018.....	170
	<i>Livestock Population By Sub District And Kind Of Livestock In Pesawaran Regency, 2018</i>	170
5.4.2	Populasi Unggas Menurut Kecamatan Dan Jenis Unggas Di Kabupaten Pesawaran, 2018.....	171
	<i>Poultry Population By Sub Districts And Kind Of Poultry In Pesawaran Regency, 2018</i>	171
5.4.3	Jumlah Ternak Yang Dipotong Menurut Kecamatan Dan Jenis Ternak Di Kabupaten Pesawaran, 2018	172
	<i>Livestock Slaughtered By Sub District And Kind Of Livestock In Pesawaran Regency, 2018</i>	172
5.4.4	Jumlah Unggas Yang Dipotong Menurut Kecamatan Dan Jenis Unggas Di Kabupaten Pesawaran, 2018	173
	<i>Poultry Slaughtered By Sub District And Kind In Pesawaran Regency, 2018</i>	173
5.4.5	Produksi Daging Menurut Kecamatan Dan Jenisnya Di Kabupaten Pesawaran, 2018	174
	<i>Flesh Production By Sub District And Type In Pesawaran Regency, 2018.....</i>	174

5.4.6	Produksi Telur Menurut Kecamatan Dan Jenisnya Di Kabupaten Pesawaran, 2018.....	175
	<i>Egg Production By Sub District And Type In Pesawaran Regency, 2018</i>	<i>175</i>
5.5.1	Jumlah Rumah Tangga Perikanan Tangkap Menurut Kecamatan Dan Subsektor Di Kabupaten Pesawaran, 2016 Dan 2018	176
	<i>Number Of Fish Capture Households By Sub District And Subsector In Pesawaran Regency, 2016 And 2018</i>	<i>176</i>
5.5.2	Produksi Perikanan Tangkap Menurut Kecamatan Dan Subsektor Di Kabupaten Pesawaran (Ton), 2016-2018	177
	<i>Fishing Production By Sub District And Sub Sector In Pesawaran Regency (Ton), 2016-2018</i>	<i>177</i>
5.5.3	Jumlah Perahu/Kapal Menurut Kecamatan Dan Jenis Kapal Di Kabupaten Pesawaran, 2018.....	178
	<i>Number Of Ship By Sub District And Type In Pesawaran Regency, 2018</i>	<i>178</i>
5.5.4	Jumlah Perahu/Kapal Menurut Jenis Dan Tempat Penggunaannya Di Kabupaten Pesawaran, 2018.....	179
	<i>Number Of Boats/Ships By Type And Place Of Use In Pesawaran Regency, 2018.....</i>	<i>179</i>
5.5.5	Banyaknya Alat Penangkapan Ikan Menurut Jenis Dan Kecamatan Di Kabupaten Pesawaran, 2018.....	180
	<i>Number Of Fishing Gears By Type And Sub District In Pesawaran Regency, 2018.....</i>	<i>180</i>
5.5.6	Potensi Pemanfaatan Dan Produksi Budidaya Kolam Menurut Kecamatan Di Kabupaten Pesawaran, 2018.....	181
	<i>Potency, Use And Production Of Pond Plantation By Sub District In Pesawaran Regency, 2018.....</i>	<i>181</i>

5.5.7	Potensi Pemanfaatan Dan Produksi Budidaya Laut (KJA) Kerapu Menurut Kecamatan Di Kabupaten Pesawaran, 2018.....	182
	<i>Potency Use And Production Of Kerapu By Sub District In Pesawaran Regency, 2018</i>	182
6.1.1	Jumlah Perusahaan, Tenaga Kerja, Dan Investasi Menurut Kode Industri Di Kabupaten Pesawaran, 2018.....	190
	<i>Number Of Establishment, Employees, And Investment By Industrial Code In Pesawaran Regency, 2018</i>	190
6.1.2	Banyaknya Perusahaan, Tenaga Kerja, Dan Investasi Menurut Kelompok Industri Di Kabupaten Pesawaran, 2018	192
	<i>Number Of Establishment, Employees, And Investment By Industrial Group In Pesawaran Regency, 2018.....</i>	192
6.1.3	Penerbitan Tanda Daftar Perusahaan (TDP) Per Bulan Di Kabupaten Pesawaran, 2018.....	193
	<i>Publishing Of Company List Proof Per Month in Pesawaran Regency, 2018</i>	193
6.1.4	Penerbitan Siup Dan Tdg Menurut Golongan Perusahaan Per Bulan Di Kabupaten Pesawaran, 2018.....	194
	<i>Publishing Of Siup And Tdg By Company Group Per Month In Pesawaran Regency, 2018</i>	194
6.2.1	Banyaknya Air Minum Yang Disalurkan (M^3) Menurut Jenis Konsumen Di Kabupaten Pesawaran, 2014-2018	195
	<i>Number Of Distributed Water (M^3) By Type Of Consumer In Pesawaran Regency, 2014-2018</i>	195
6.2.2	Banyaknya Pelanggan Pdam Menurut Jenis Konsumen Di Kabupaten Pesawaran, 2014-2018.....	196
	<i>Number Of Water Regional Enterprise Customer By Type Of Consumer In Pesawaran Regency, 2014-2018</i>	196

6.2.3	Nilai Produksi Air Minum Yang Disalurkan Menurut Jenis Konsumen Di Kabupaten Pesawaran (Rupiah), 2017-2018.....	197
	<i>Number Of Water Production By Type Of Consumer In Pesawaran Regency (Rupiahs), 2017-2018</i>	<i>197</i>
7.1	Jumlah Pengunjung Tempat Hiburan Di Kabupaten Pesawaran (Orang), 2013-2018.....	205
	<i>Amount Of Entertainment Place Visitor In Pesawaran Regency (People), 2013-2018.....</i>	<i>205</i>
7.2	Jumlah Restoran/Rumah Makan Menurut Kecamatan Di Kabupaten Pesawaran, 2015-2018	209
	<i>Number Of Restaurant By Sub District In Pesawaran Regency, 2015-2018</i>	<i>209</i>
8.1.1	Panjang Jalan Menurut Pemerintahan Yang Berwenang Di Kabupaten Pesawaran (Km), 2014-2018	223
	<i>The Road Length By Government Authority In Pesawaran Regency (Km), 2014-2018</i>	<i>223</i>
8.1.2	Panjang Jalan Menurut Kecamatan Dan Pemerintahan Yang Berwenang Mengelolanya Di Kabupaten Pesawaran (Km), 2018....	224
	<i>Length Of Roads By Sub District And Level Of Government Authority In Pesawaran Regency (Km), 2018</i>	<i>224</i>
8.1.3	Panjang Jalan Menurut Jenis Permukaan Di Kabupaten Pesawaran (Km), 2014-2018	225
	<i>The Road Length By Type Of Surface In Pesawaran Regency (Km), 2014-2018</i>	<i>225</i>
8.1.4	Panjang Jalan Menurut Kondisi Jalan Di Kabupaten Pesawaran (Km), 2014-2018	226
	<i>The Road Length By Condition In Pesawaran Regency (Km), 2014-2018.....</i>	<i>226</i>

8.1.5	Panjang Jalan Menurut Kecamatan Dan Jenis Permukaan Jalan Di Kabupaten Pesawaran (Km), 2018	227
	<i>Length Of Roads By Sub District And Type Of Road Surface In Pesawaran Regency (Km), 2018</i>	227
8.1.6	Panjang Jalan Menurut Kecamatan Dan Kondisi Jalan Di Kabupaten Pesawaran (Km), 2018	228
	<i>Length Of Roads By Sub District And Road Condition In Pesawaran Regency (Km), 2018</i>	228
8.1.7	Jumlah Kendaraan Bermotor Menurut Kecamatan Dan Jenis Kendaraan Di Kabupaten Pesawaran, 2018	229
	<i>Number Of Motor Vehicles By Sub District And Type Of Vehicle In Pesawaran Regency, 2018</i>	229
8.1.8	Jumlah Kendaraan Bermotor Wajib Uji Dan Numpang Uji Pada Wilayah Kabupaten Pesawaran, 2018	230
	<i>Number Of Motor Vehicles Compulsary Tested And Free Rider Tested In Pesawaran Regency Territorial, 2018</i>	230
8.1.9	Jumlah Kendaraan Wajib Uji Menurut Jenis Kendaraan Di Kabupaten Pesawaran, 2018.....	231
	<i>Number Of Vehicles Compulsary Tested By Vehicle Type In Pesawaran Regency, 2018</i>	231
8.1.10	Jumlah Kendaraan Wajib Uji Pertama Menurut Jenis Kendaraan Di Kabupaten Pesawaran, 2018.....	232
	<i>Number Of Vehicles First Compulsary Tested By Vehicle Type In Pesawaran Regency, 2018</i>	232
8.1.11	Pertelaan Keur Per Bulan Wilayah Gedong Tataan (Rupiah), 2018 .	233
	<i>Branch Examined Per Month On Gedong Tataan Territory (Rupiahs), 2018</i>	233
8.2.1	Jumlah Kantor Pos Pembantu Menurut Kecamatan Di Kabupaten Pesawaran, 2014–2018.....	234
	<i>Number Of Auxiliary Post Office By Sub District In Pesawaran Regency, 2014–2018</i>	234

8.2.2	Nilai Produksi Pos Menurut Jenisnya Di Kabupaten Pesawaran, 2018	235
	<i>Pos Production Value By Type In Pesawaran Regency, 2018.....</i>	<i>235</i>
9.1	Realisasi Pendapatan Pemerintah Kabupaten Pesawaran Menurut Jenis Pendapatan (Rupiah), 2014–2018	241
	<i>Actual Revenues Of Government Of Pesawaran Regency By Source Of Revenues (Rupiahs), 2014–2018</i>	<i>241</i>
9.2	Realisasi Belanja Pemerintah Kabupaten Pesawaran Menurut Jenis Belanja (Rupiah), 2014–2018	243
	<i>Actual Expenditures Of Government Of Pesawaran Regency By Kind Of Expenditures (Rupiahs), 2014–2018.....</i>	<i>243</i>
9.3	Realisasi Penerimaan Dan Tunggakan Pendapatan Daerah Kabupaten Pesawaran Tahun Anggaran (Rupiah), 2018	245
	<i>Regional Expenses And Revenues Budget Realization Of Pesawaran Regency (Rupiahs), 2018</i>	<i>245</i>
9.4	Realisasi Pengeluaran Daerah Menurut Jenis Pengeluaran Di Kabupaten Pesawaran (Rupiah), 2014-2018	248
	<i>Regional Expenses Budget Realization In Pesawaran Regency (Rupiahs), 2014-2018</i>	<i>248</i>
9.5	Target Dan Realisasi Penerimaan Pajak Bumi Dan Bangunan Menurut Kecamatan Di Kabupaten Pesawaran Tahun Anggaran (Rupiah), 2018	249
	<i>Target And Realization Of Land Tax Revenues By Sub District In Pesawaran Regency (Rupiahs), 2018</i>	<i>249</i>
10.1	Banyaknya Perusahaan Menurut Bentuk Badan Hukum Di Kabupaten Pesawaran, 2016–2018	257
	<i>Number Of Establishments By Type Of Business Entity In Pesawaran Regency, 2016–2018</i>	<i>257</i>

10.2	Jumlah Pedagang Menurut Kecamatan Di Kabupaten Pesawaran, 2018.....	258
	<i>Number Of Merchants By Sub District In Pesawaran Regency, 2018.....</i>	258
10.3	Banyaknya Sarana Perdagangan Menurut Jenisnya Di Kabupaten Pesawaran, 2016–2018.....	259
	<i>Number Of Trading Facilities By Type In Pesawaran Regency, 2016–2018</i>	259
10.4	Banyaknya Pasar Tradisional Dan Lokasinya Di Kabupaten Pesawaran, 2018	260
	<i>Number Of Traditional Market And Location In Pesawaran Regency, 2018</i>	260
10.5	Banyaknya Toko Kios/Los/Hamparan Dan Pedagang Di Pasar Pemerintah Daerah Kabupaten Pesawaran, 2018.....	262
	<i>Number Of Shop Stall And Merchant In Pesawaran Local Government Market, 2018.....</i>	262
10.6	Jumlah Koperasi Menurut Jenis Koperasi Dan Kecamatan Di Kabupaten Pesawaran, 2018.....	263
	<i>Number Of Cooperatives By Type Of Cooperative And Sub District In Pesawaran Regency, 2018</i>	263
10.7	Perkembangan Non Koperasi Unit Desa (Non Kud) Menurut Kecamatan Di Kabupaten Pesawaran, 2018	264
	<i>Growth Of Village Unit Non Cooperatives By Sub District In Pesawaran Regency, 2018</i>	264
11.1	Persentase Penduduk Menurut Golongan Pengeluaran Per Kapita Sebulan Di Kabupaten Pesawaran, 2018	271
	<i>Percentage Of Population By Expenditure Per Capita Per Month Class In Pesawaran Regency, 2018.....</i>	271

11.2	Rata-Rata Pengeluaran Dan Persentase Rata-Rata Pengeluaran Per Kapita Sebulan Menurut Kelompok Makanan Di Kabupaten Pesawaran, 2018.....	272
	<i>Average Expenditure And Percentage Of Average Expenditure Per Capita Per Month By Food Group In Pesawaran Regency, 2018.....</i>	<i>272</i>
11.3	Rata-Rata Pengeluaran Dan Persentase Rata-Rata Pengeluaran Per Kapita Sebulan Menurut Kelompok Bukan Makanan Di Kabupaten Pesawaran, 2018.....	273
	<i>Average Expenditure And Percentage Of Average Expenditure Per Capita Per Month By Non-Food Group In Pesawaran Regency, 2018.....</i>	<i>273</i>
12.1	Produk Domestik Regional Bruto Kabupaten Pesawaran Atas Dasar Harga Berlaku Menurut Lapangan Usaha (Miliar Rupiah), 2014-2018	285
	<i>Gross Regional Domestic Product Of Pesawaran Regency At Current Market Prices By Industry (Billion Rupiahs), 2014-2018</i>	<i>285</i>
12.2	Produk Domestik Regional Bruto Kabupaten Pesawaran Atas Dasar Harga Konstan 2010 Menurut Lapangan Usaha (Miliar Rupiah), 2014-2018.....	286
	<i>Gross Regional Domestic Product Of Pesawaran Regency At 2010 Constant Market Prices By Industry (Billion Rupiahs), 2014-2018 ...</i>	<i>286</i>
12.3	Distribusi Persentase Produk Domestik Regional Bruto Kabupaten Pesawaran Atas Dasar Harga Berlaku Menurut Lapangan Usaha, 2014-2018	287
	<i>Percentage Distribution Of Gross Regional Domestic Product Of Pesawaran Regency At Current Market Prices By Industry, 2014-2018.....</i>	<i>287</i>

12.4	Laju Pertumbuhan Produk Domestik Regional Bruto Kabupaten Pesawaran Atas Dasar Harga Konstan 2010 Menurut Lapangan Usaha (Persen), 2014-2018.....	288
	<i>Growth Rate Of Gross Regional Domestic Product Of Pesawaran Regency At Constant Market Prices By Industry (Percent), 2014-2018.....</i>	288
12.5	Produk Domestik Regional Bruto Kabupaten Pesawaran Atas Dasar Harga Berlaku Menurut Pengeluaran (Miliar Rupiah), 2014-2018.....	289
	<i>Gross Regional Domestic Product Of Pesawaran Regency At Current Market Prices By Type Of Expenditure (Billion Rupiahs), 2014-2018.....</i>	289
12.6	Produk Domestik Regional Bruto Kabupaten Pesawaran Atas Dasar Harga Konstan 2010 Menurut Pengeluaran (Miliar Rupiah), 2014-2018.....	290
	<i>Gross Regional Domestic Product Of Pesawaran Regency At 2010 Constant Market Prices By Type Of Expenditure (Billion Rupiahs), 2014-2018.....</i>	290
12.7	Distribusi Persentase Produk Domestik Regional Bruto Kabupaten Pesawaran Atas Dasar Harga Berlaku Menurut Pengeluaran, 2014-2018.....	291
	<i>Percentage Distribution Of Gross Regional Domestic Product Of Pesawaran Regency At Current Market Prices By Type Of Expenditure, 2014-2018.....</i>	291
12.8	Laju Pertumbuhan Produk Domestik Regional Bruto Kabupaten Pesawaran Atas Dasar Harga Konstan 2010 Menurut Pengeluaran (Persen), 2014-2018.....	292
	<i>Growth Rate Of Gross Regional Domestic Product Of Pesawaran Regency At Constant Market Prices By Expenditure (Percent), 2014-2018.....</i>	292

13.1	Laju Pertumbuhan Produk Domestik Regional Bruto Atas Dasar Harga Konstan 2010 Menurut Kabupaten Di Provinsi Lampung (Persen), 2014–2018.....	299
	<i>Growth Rate Of Gross Regional Domestic Product At 2010 Constant Market Prices By Regency In Lampung Province (Percent), 2014–2018.....</i>	299
13.2	Jumlah Penduduk Menurut Kabupaten/Kota Di Provinsi Lampung (Ribu Jiwa), 2014-2018.....	300
	<i>Number Of Population By Regency In Lampung Province (Thousand People), 2014-2018.....</i>	300
13.3	Penduduk Miskin Menurut Kabupaten/Kota Di Provinsi Lampung (Ribu Jiwa), 2014-2018.....	301
	<i>Poor People By Regency In Lampung Province (Thousand People), 2014-2018.....</i>	301

PENJELASAN UMUM/EXPLANATORY NOTES

Tanda-tanda, satuan-satuan, dan lain-lainnya yang digunakan dalam publikasi ini adalah sebagai berikut:

Symbols, measurement units, and acronyms which are used in this publication, are as follows:

1. TANDA-TANDA/SYMBOLS

Data tidak tersedia/ <i>Data not available</i>	:	...
Tidak ada atau nol / <i>Null or zero</i>	:	–
Data dapat diabaikan/ <i>Data negligible</i>	:	0
Tanda decimal/ <i>Decimal point</i>	:	,
Data tidak dapat ditampilkan/ <i>Not applicable</i>	:	NA
Angka perkiraan/ <i>Estimated figures</i>	:	e
Angka sementara/ <i>Preliminary figures</i>	:	x
Angka sangat sementara/ <i>Very preliminary figures</i>	:	xx
Angka diperbaiki/ <i>Revised figures</i>	:	r

2. SATUAN/UNITS

barel/ <i>barrel</i>	:	158,99 liter/ <i>litres</i> = 1/6,2898 m ³
hektar (ha)/ <i>hectare (ha)</i>	:	10 000 m ²
kilometer (km)/ <i>kilometres (km)</i>	:	1 000 meter/ <i>meters</i> (m)
knot/ <i>knot</i>	:	1,8523 km/jam (km/hour)
kuintal/ <i>quintal</i>	:	100 kg
KWh	:	1 000 Watt <i>hour</i>
MWh	:	1 000 KWh
liter (untuk beras)/ <i>litre (for rice)</i>	:	0,80 kg
ons/ <i>ounce</i>	:	28,31 gram/ <i>grams</i>
ton	:	1 000 kg

Satuan lain: buah, dus, butir, helai/lembar, kaleng, batang, pulsa, ton kilometer (ton-km), jam, menit, persen (%).

Other units: unit, pack, pieces, sheet, tin, pulse, ton-kilometers(ton-km), hour, minute, percent (%).


Perbedaan angka di belakang koma disebabkan oleh pembulatan angka.

The difference in decimal numbers is caused by rounding.

1

GEOGRAFI DAN IKLIM

GEOGRAPHY AND CLIMATE



PENJELASAN TEKNIS**TECHNICAL NOTES**

1. Secara astronomis, Kabupaten Pesawaran terletak pada koordinat $5,12^{\circ}$ - $5,84^{\circ}$ Lintang Selatan dan $104,92^{\circ}$ - $105,34^{\circ}$ Bujur Timur.
 2. Secara administratif luas wilayah Kabupaten Pesawaran adalah $1.173,77 \text{ km}^2$ dengan batas-batas wilayah adalah sebagai berikut :
 - Utara: Kabupaten Lampung Tengah
 - Selatan: Teluk Lampung Kabupaten Tanggamus
 - Barat: Kabupaten Tanggamus
 - Timur: Kabupaten Lampung Selatan dan Kota Bandar Lampung.
 3. Pada tahun 2007 hingga sekarang, jumlah kecamatan di Kabupaten Pesawaran telah mengalami perubahan akibat adanya pemekaran dengan penambahan 4 kecamatan sehingga total menjadi 11 kecamatan, yaitu : Padang Cermin, Punduh Pidada, Kedondong, Way Lima, Gedong Tataan, Negeri Katon, Tegineneng, Marga Punduh, Way Khilau, Way Ratai, dan Teluk Pandan.
1. *Astronomically, Pesawaran Regency is located at coordinates 5.12° - 5.84° South Latitude and 104.92° - 105.34° East Longitude.*
 2. *Administratively, Pesawaran Regency area is 1173.77 km^2 with boundaries are as follows:*
 - *North: Central Lampung Regency*
 - *South: Teluk Lampung of Tanggamus*
 - *West: Tanggamus Regency*
 - *East: South Lampung Regency and Bandar Lampung Municipality.*
 3. *In 2007 up to now, the number of sub district in Pesawaran Regency have undergone changes as a result of the expansion with the addition of 4 sub districts bringing the total to 11 sub districts, namely: Padang Cermin, Punduh Pidada, Kedondong, Way Lima, Gedong Tataan, Negeri Katon, Tegineneng, Marga Punduh, Khilau Way, Way Ratai, and Teluk Pandan.*

ULASAN

DESCRIPTION

Geografi

Luas Kabupaten Pesawaran secara keseluruhan adalah 117.377 Ha dengan Kecamatan Negeri Katon sebagai kecamatan terluas, yaitu 15.269 Ha. Dari luas keseluruhan Kabupaten Pesawaran tersebut, 16.503 Ha digunakan sebagai lahan sawah, sedangkan sisanya yaitu 100.874 Ha merupakan lahan bukan sawah dan lahan bukan pertanian. Jenis penggunaan lahan sawah yang terbanyak adalah irigasi setengah teknis dengan dua kali penanaman padi dalam setahun. Sedangkan jenis penggunaan lahan bukan sawah yang terbanyak adalah tagal/kebun.

Kabupaten Pesawaran memiliki beberapa sungai yang berada di Kecamatan Punduh Pidada, Padang Cermin, Kedondong, Way Lima, Gedong Tataan, Negeri Katon, dan Tegineneng. Sungai terpanjang adalah Sungai Way Semah di Kecamatan Gedong Tataan dengan panjang 53 km, dan sungai terpendek adalah sungai Way Kepayang di Kecamatan Kedondong dengan panjang 4 km.

Geography

The whole wide of Pesawaran Regency is 117377 Ha with Negeri Katon Sub District as the most widely sub district with 15269 Ha. From the whole wide of Pesawaran Regency, 16503 Ha used as rice-field, and rest of field, 100874 Ha is not rice-field and not agriculture field. Type of rice-field that most used is Semi-Technical Irrigation rice-field with twice rice plantation in one year. Type of non rice-field that most is garden.

Pesawaran Regency has several rivers located in Punduh Pidada Sub District, Kedondong, Way Lima, Gedong Tataan, Negeri Katon, and Tegineneng. The longest river is Way Semah River in Gedong Tataan Sub District with a length of 53 kilometers, and the shortest river is Way Kepayang River with a length of 4 kilometers.

Iklim

Kabupaten Pesawaran merupakan daerah tropis, dengan curah hujan rata-rata sebesar 152,2 mm, suhu udara rata-rata sebesar 26,8⁰C, dan rata-rata kelembaban udara sebesar 83,3%.

Climate

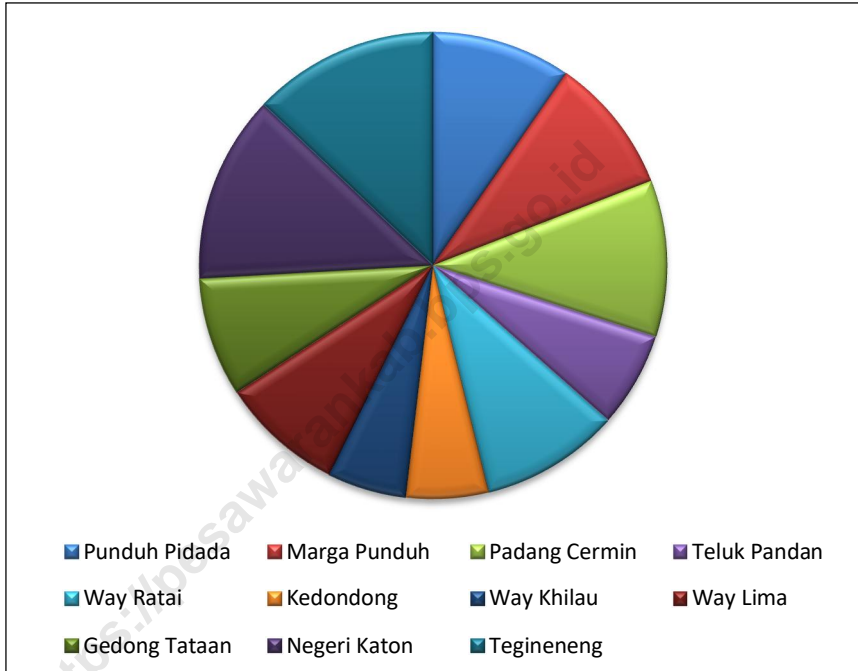
Pesawaran Regency is a tropical area, with an average rainfall of 152.2 mm, the average air temperature of 26.8⁰C, and the average humidity of 83.3%.

<https://pesawarankab.bps.go.id>

1.1 KEADAAN GEOGRAFI/*GEOGRAPHY CONDITION*

Gambar 1 Luas Daerah Menurut Kecamatan di Kabupaten Pesawaran (km²), 2016
Picture

Total Area by Sub District in Pesawaran Regency (km²), 2016



Sumber/Source : Bagian Tata Pemerintahan Setdakab. Pesawaran
Regional Government of Pesawaran Regency

Tabel 1.1.1 Luas Daerah dan Jumlah Pulau Menurut Kecamatan di Kabupaten Pesawaran, 2016
Total Area and Number of Islands by Sub District in Pesawaran Regency, 2016

	Kecamatan Sub District	Ibu Kota Kecamatan Capital of Sub District	Luas (km²)¹ Total Area (km²)¹
	(1)	(2)	(3)
1.	Punduh Pidada	Bawang	113,19
2.	Marga Punduh	Sukajaya Punduh	111,00
3.	Padang Cermin	Padang Cermin	127,34
4.	Teluk Pandan	Hurun	77,34
5.	Way Ratai	Way Ratai	112,95
6.	Kedondong	Pasar Baru	67,00
7.	Way Khilau	Kubu Batu	64,11
8.	Way Lima	Batu Raja	99,83
9.	Gedong Tataan	Gedong Tataan	97,06
10.	Negeri Katon	Negeri Katon	152,69
11.	Tegineneng	Trimulyo	151,26
	Pesawaran	-	1 173,77

Lanjutan Tabel 1.1.1/Continued Table 1.1.1

Kecamatan Sub District		Persentase terhadap Luas Kabupaten Percentage to Regency's Area	Jumlah Pulau ² Number of Islands ²
(1)		(4)	(5)
1.	Punduh Pidada	9,64	30
2.	Marga Punduh	9,45	0
3.	Padang Cermin	10,85	7
4.	Teluk Pandan	6,59	0
5.	Way Ratai	9,62	0
6.	Kedondong	5,71	0
7.	Way Khilau	5,46	0
8.	Way Lima	8,51	0
9.	Gedong Tataan	8,27	0
10.	Negeri Katon	13,01	0
11.	Tegineneng	12,89	0
Pesawaran		100,00	37

Lanjutan Tabel 1.1.1/*Continued Table 1.1.1*

Kecamatan <i>Sub District</i>		Tinggi Wilayah (mdpl) Altitude (m a.s.l.)	Jarak ke Ibukota (km) <i>Distance to the Capital (km)</i>
(1)		(6)	(7)
1.	Punduh Pidada	199 (Liohberak)	90,00
2.	Marga Punduh	...	80,00
3.	Padang Cermin	271,5 (Umbul Lawi)	75,00
4.	Teluk Pandan	...	50,00
5.	Way Ratai	...	80,00
6.	Kedondong	183 (pg. Kementaro)	28,00
7.	Way Khilau	...	30,00
8.	Way Lima	700 (G. Tangkit Ulu Padang Ratu)	15,00
9.	Gedong Tataan	142 (G. Pulau Tangkit)	9,00
10.	Negeri Katon	95 (Negeri Katon)	16,00
11.	Tegineneng	145 (Tangkit Ulu Buha)	35,00
Pesawaran		-	-

Catatan/Note : ¹Berdasarkan Peraturan Menteri Dalam Negeri Nomor 137 Tahun 2017 tanggal 29 Desember 2017/*Based on Minister of Home Affairs Regulation Number 137/2017, December 29, 2017*

²Berdasarkan informasi Kementerian Dalam Negeri Tahun 2018/*Based on information from Ministry of Home Affairs, 2018*

²Data tahun 2014, dimana Kecamatan Teluk Pandan dan Way Ratai masih bergabung dengan Padang Cermin

Sumber/Source : Bagian Tata Pemerintahan Setdakab. Pesawaran, dan Dinas Kelautan dan Perikanan Kabupaten Pesawaran
Regional Government of Pesawaran Regency, and Marine and Fisheries Service of Pesawaran Regency

Tabel 1.1.2 Luas Kabupaten Pesawaran Dirinci Menurut Penggunaannya (Ha), 2018

Area of Pesawaran Regency by Land Utilization (Ha), 2018

Jenis Penggunaan Lahan <i>Kind of Land Utilization</i>	Dalam Setahun Ditanami Padi <i>In One Year Be Cultivated By Paddy</i>			Tidak Ditanami Padi <i>Not be Cultivated By Paddy</i>	Sementara Tidak Diusahakan <i>Not Affording for a while</i>	Jumlah Total
	Tiga Kali/ <i>Three Times</i>	Dua Kali/ <i>Twice</i>	Satu Kali/ <i>Once</i>			
(1)	(2)	(3)	(4)	(5)	(6)	(7)
I. LAHAN SAWAH/WETLAND	5 551	8 882	2 070	0	0	16 503
1. Irigasi Teknis <i>Technical Irrigation</i>	2 553	4 007	619	0	0	7 179
2. Irigasi Setengah Teknis <i>Semi-Technical Irrigation</i>	2 998	4 875	1 451	0	0	9 324
3. Irigasi Sederhana <i>Low Technical Irrigation</i>	0	0	0	0	0	0
4. Irigasi Desa/Non PU <i>Village Irrigation</i>	0	0	0	0	0	0
5. Tadah Hujan <i>Dependent on Rain</i>	0	0	0	0	0	0
6. Pasang Surut <i>Increase and Decrease</i>	0	0	0	0	0	0
7. Lebak <i>Valley</i>	0	0	0	0	0	0
8. Polder dan Lainnya <i>Polder and Others</i>	0	0	0	0	0	0
II. BUKAN LAHAN SAWAH/NON WETLAND						69 042
1. Tegal/Kebun/ <i>Garden</i>						33 708
2. Ladang/Huma/ <i>Field</i>						0
3. Perkebunan/ <i>Estates</i>						14 275
4. Hutan Rakyat/ <i>People Forest</i>						9 544
5. Tambak/ <i>Dyke</i>						0
6. Kolam/Tebat/ <i>Empang/Dam</i>						0
7. Penggembalaan/ <i>Padang Rumput/Grassland</i>						270
8. Sementara Tidak Diusahakan/ <i>Not Affording for a While</i>						157
9. Lain-lain/ <i>Others</i>						11 088
III. LAHAN BUKAN PERTANIAN						31 832
Jumlah/Total I + II + III						117 377

Sumber/Source : Dinas Pertanian Kab. Pesawaran/Agriculture Service of Pesawaran Regency

Tabel 1.1.3 Panjang Sungai dan Daerah Aliran di Kabupaten Pesawaran, 2018
Length of Rivers and Catchment Area in Pesawaran Regency, 2018

Nama Sungai/Anak Sungai <i>Name of River/Tributary</i>	Panjang (km) <i>Length (km)</i>	Daerah Aliran (km²) <i>Catchment Area (km²)</i>	Debit (m³/detik) <i>Discharge (m³/second)</i>
(1)	(2)	(3)	(4)
Kec. Punduh Pidada			
1. Way Bawang	20	168	0,44
2. Way Punduh	27	428	0,38
3. Way Sanggi	13	310	0,39
4. Way Pidada	15	128	0,40
5. Way Batu Raja	6	49	0,41
Kec. Padang Cermin			
1. Way Ratai	35	880	0,40
2. Way Campang	22	138	0,36
3. Way Sabu	27	428	0,39
4. Way Selapan	7	48	0,40
5. Way Sukajaya	7	46	0,37
6. Way Dantar	14	129	0,43
Kec. Kedondong			
1. Way Rilau	29	95	0,30
2. Way Kubu Batu	19	75	0,28
3. Way Lunik Penengahan	34	145	0,28
4. Way Lunik Hulu	23	92	0,29
5. Way Mada	18	76	0,31
6. Way Kedondong	14	65	0,26
7. Way Lipang	24	89	0,28
8. Way Mincang	6	49	0,29
9. Way Kepayang	4	40	0,22

Lanjutan Tabel 1.1.3/Countinued Table 1.1.3

Nama Sungai/Anak Sungai <i>Name of River/Tributary</i>	Panjang (km) <i>Length (km)</i>	Daerah Aliran (km ²) <i>Catchment Area (km²)</i>	Debit (m ³ /detik) <i>Discharge (m³/second)</i>
(1)	(2)	(3)	(4)
Kec. Way Lima			
1. Way Padang Ratu	24	90,0	0,30
2. Way Awi	8	87,0	0,32
3. Way Tabak	24	92,0	0,21
4. Way Batu Raja	27	120,0	0,27
5. Way Mati	38	87,0	0,28
Kec. Gedong Tataan			
1. Way Semah	53	135,0	0,31
2. Way Langkap	16	85,0	0,28
3. Way Bernung	21	110,0	0,23
4. Way Layap	12	78,0	0,21
Kec. Negeri Katon			
1. Way Sekampung	40	102,5	0,30
2. Way Tuba	25	156,0	0,21
Kec. Tegineneng			
1. Way Kalimangan	43	110,0	0,23

Sumber/Source : Dinas Pekerjaan Umum Kabupaten Pesawaran/*Public Work Service of Pesawaran*

Tabel 1.1.4 Nama Tinggi Gunung di Kabupaten Pesawaran, 2014
Table List of Mountain and Height's in Pesawaran Regency, 2014

	Nama Gunung/Pegunungan <i>Name of Mountain/Mountain Range</i>	Tinggi (m) <i>Height (m)</i>	Lokasi/Kecamatan <i>Location/Sub District</i>
	(1)	(2)	(3)
1.	G. Titi Bunguh/ <i>Titi Bunguh Mountain</i>	1 527	Tegineneng
2.	G. Tangkit Ulu Buha/ <i>Tangkit Ulu Buha Mountain</i>	1 526	Tegineneng
3.	G. T. Bedah/ <i>T. Bedah Mountain</i>	1 525	Negeri Katon
4.	Peg. Way Limus/ <i>Way Limus Mountain Range</i>	1 531	Gedong Tataan
5.	G. Tanjung Agung/ <i>Tanjung Agung Mountain</i>	1 602	Way Lima
6.	Peg. Rawa Kijing/ <i>Rawa Kijing Mountain Range</i>	1 585	Way Lima
7.	G. Kadu Pandak/ <i>Kadu Pandak Mountain</i>	1 603	Kedondong
8.	G. Mangris/ <i>Mangris Mountain</i>	1 586	Kedondong
9.	Ta. Ulu Panjang/ <i>Ulu Panjang Mountain</i>	500	Padang Cermin
10.	Peg. Kawat/ <i>Kawat Mountain Range</i>	1 557	Padang Cermin
11.	G. Pesawaran/ <i>Pesawaran Mountain</i>	1 604	Padang Cermin
12.	Peg. Sulah/ <i>Sulah Mountain</i>	1 106	Padang Cermin
13.	Bt. Umbul Lawi/ <i>Umbul Lawi Mountain</i>	1 564	Padang Cermin
14.	Bt. Miwang/ <i>Miwang Mountain</i>	1 563	Padang Cermin
15.	G. Dandar/ <i>Dadnar Mountain</i>	1 562	Padang Cermin
16.	Peg. Petamusen/ <i>Petamusen Mountain Range</i>	1 584	Padang Cermin
17.	G. Batu Putih/ <i>Batu Putih Mountain</i>	1 565	Punduh Pidada
18.	Peg. Lih Berak/ <i>Lih Berak Mountain Range</i>	1 567	Punduh Pidada
19.	Peg. Penyambungan/ <i>Penyambungan Mountain Range</i>	1 571	Punduh Pidada

Catatan/Note : - Tabel ini menggambarkan kondisi tahun 2014
 - Kecamatan Teluk Pandan dan Way Ratai masih tergabung dalam Kecamatan Padang Cermin

Sumber/Source : Dinas Pekerjaan Umum Kabupaten Pesawaran/*Public Work Service of Pesawaran I*

1.2 IKLIM/CLIMATE

Tabel 1.2.1 Rata-rata Suhu dan Kelembaban Udara Menurut Bulan di Kabupaten Pesawaran, 2018
Average Temperature and Humidity by Month in Pesawaran Regency, 2018

Bulan Month	Suhu Udara (°C) Temperature (°C)			Kelembaban Udara (%) Humidity (%)		
	Maks Max	Min Min	Rata-rata Average	Maks Max	Min Min	Rata-rata Average
(1)	(2)	(3)	(4)	(5)	(6)	(7)
Januari/January	32,1	23,3	26,5	92	77	85
Februari/February	32,1	23,4	26,2	95	79	87
Maret/March	32,5	23,3	26,3	96	78	87
April/April	32,8	23,8	26,9	96	65	85
Mei/May	32,8	23,7	27,0	94	77	85
Juni/June	32,3	23,4	26,5	97	78	86
Juli/July	32,5	22,0	26,2	91	63	81
Agustus/August	33,2	22,7	26,8	93	71	79
September/September	33,0	22,3	26,6	93	71	80
Oktober/October	34,3	23,6	27,8	88	71	78
November/November	33,0	24,1	27,3	92	74	83
Desember/December	32,6	24,1	27,1	89	74	83
Rata-rata/Average	32,8	23,3	26,8	92,9	73,1	83,3

Sumber/Source : Badan Meteorologi Klimatologi dan Geofisika
 Meteorological, Climatological, and Geophysical Agency

Tabel 1.2.2 Rata-rata Tekanan Udara, Rata-Rata Kecepatan Angin dan Penyinaran Matahari Menurut Bulan di Kabupaten Pesawaran, 2018

Average Atmospheric Pressure, Average Wind Velocity and Duration of Sunshine by Month in Pesawaran Regency, 2018

Bulan Month	Tekanan Udara (mb) Atmospheric Pressure (mb)	Rata-Rata Kecepatan Angin (m/detik) Average Wind Velocity (m/s)	Penyinaran Matahari (%) Duration of Sunshine (%)
(1)	(2)	(3)	(4)
Januari/January	1010,1	0,38	42,5
Februari/February	1012,4	0,50	52,5
Maret/March	1011,3	0,45	60,9
April/April	1011,2	0,59	63,9
Mei/May	1011,7	0,40	65,2
Juni/June	1012,3	0,29	61,1
Juli/July	1012,4	0,17	81,5
Agustus/August	1012,8	0,40	71,6
September/September	1013,0	0,33	50,5
Oktober/October	1013,0	0,37	53,5
November/November	1012,3	0,16	47,7
Desember/December	1011,9	0,11	53,5
Rata-rata/Average	1012,0	0,35	58,7

Sumber/Source : Badan Meteorologi Klimatologi dan Geofisika
Meteorological, Climatological, and Geophysical Agency

Tabel 1.2.3 Jumlah Curah Hujan dan Hari Hujan Menurut Bulan di Kabupaten Pesawaran, 2018
Table
Amount of Precipitation and Number of Rainy Days by Month in Pesawaran Regency, 2018

Bulan Month	Curah Hujan (mm) Precipitation (mm)	Hari Hujan Rainy Days
(1)	(2)	(3)
Januari/January	217,0	18
Februari/February	359,8	20
Maret/March	357,5	21
April/April	192,4	16
Mei/May	144,0	14
Juni/June	178,0	10
Juli/July	7,0	1
Agustus/August	2,0	1
September/September	24,0	5
Oktober/October	29,0	4
November/November	175,0	13
Desember/December	141,0	11
Rata-rata/Average	152,2	11,2

Sumber/Source : Badan Meteorologi Klimatologi dan Geofisika
 Meteorological, Climatological, and Geophysical Agency

2 PEMERINTAHAN GOVERNMENT



PENJELASAN TEKNIS**TECHNICAL NOTES**

- | | |
|--|---|
| <p>1. Anggota Dewan Perwakilan Rakyat Daerah (DPRD) dipilih melalui pemilihan umum (pemilu) dan dilantik dalam masa jabatan lima tahun.</p> | <p>1. <i>Regional House of Representatives (DPRD) members are elected through a general election and appointed for a five-years membership.</i></p> |
| <p>2. Struktur Organisasi Sekretariat Daerah Kabupaten Pesawaran terdiri dari Bupati, Wakil Bupati, Sekretaris Daerah, Asisten Pemerintahan dan Kesejahteraan Rakyat, Asisten Perekonomian dan Pembangunan, dan Asisten Administrasi Umum.</p> | <p>2. <i>The government structure of the Regional Secretariat of Pesawaran Regency consist of Regent, Vice Regent, Regional Secretary, Assistant of Government and Social Welfare, Assistant of Economy and Development, and Assistant of General Administration.</i></p> |
| <p>3. Asisten Pemerintahan dan Kesejahteraan Rakyat membawahi Bagian Tata Pemerintahan, Bagian Administrasi Pemerintahan Desa, Bagian Kesejahteraan Sosial dan Kemasyarakatan, dan Bagian Hukum.</p> | <p>3. <i>Assistant of Government and Social Welfare oversees Governance Section, Section of Village Government Administration, Social and Community Welfare Section and Law Section.</i></p> |
| <p>4. Asisten Perekonomian dan Pembangunan membawahi Bagian Bina Potensi Daerah, Bagian Pengembangan Perekonomian Daerah, Bagian Administrasi Pembangunan, dan Bagian Pengadaan Barang dan Jasa.</p> | <p>4. <i>Assistant of Economy and Development oversees Regional Potential Development Section, Regional Economic Development Section, Development Administration Section, and Procurement Section of Goods and Services.</i></p> |

GOVERNMENT

5. Asisten Administrasi Umum membawahi Bagian Protokol, Bagian Umum, Bagian Perlengkapan, dan Bagian Organisasi.
 6. Staf ahli bupati terdiri dari staf ahli bupati bidang pemerintahan, hukum dan politik, staf ahli bupati bidang ekonomi, keuangan dan pembangunan, staf ahli bupati bidang kemasyarakatan dan sumber daya manusia.
 7. Lembaga Pemerintah Non Kementerian di Kabupaten Pesawaran terdiri dari Badan Pusat Statistik, Pengadilan Agama, Kementerian Agama, dan Badan Pertanahan Nasional.
5. *Assistant of General Administration oversees Protocol Section, General Section, Supplies Section, and Organization Section.*
 6. *Bupati's expert staff consists of bupati's expert staff in government, law and politics, bupati's expert staff economics, finance and development, bupati's staff in community and human resources.*
 7. *Non-Ministry Government Institutions in Pesawaran Regency consist of Statistics Indonesia, Religious Courts, Regional Office of Religion Ministry, and National Land Board.*

ULASAN**DESCRIPTION****Wilayah Administratif dan Pemerintahan Daerah**

Kabupaten Pesawaran terbagi dalam 11 kecamatan dan 148 desa. Sebanyak 144 desa sudah berstatus definitif dan 4 desa masih berstatus persiapan.

Pelaksanaan pemerintahan daerah Kabupaten Pesawaran diawasi oleh wakil-wakil rakyat melalui DPRD. Pada tahun 2018, sebagian besar anggota DPRD Kabupaten Pesawaran berasal dari fraksi Partai Partai Demokrasi Indonesia Perjuangan (PDIP) dan PAN (Partai Amanat Nasional) dengan jumlah anggota masing-masing sebanyak 8 dan 7 orang.

DPRD Kabupaten Pesawaran terdiri atas beberapa komisi, yaitu Komisi I (Bidang Pemerintahan), Komisi II (Bidang Perekonomian dan Keuangan), Komisi III (Bidang Pembangunan), dan Komisi IV (Bidang Kesejahteraan Rakyat). Jumlah anggota DPRD Kabupaten Pesawaran secara keseluruhan adalah 45 orang, dengan 34 orang laki-laki dan 11 orang perempuan.

Administrative Area and Regional Government

Pesawaran Regency is divided into 11 sub districts and 144 villages. All villages are already definitive type.

Implementation of regional government in Pesawaran Regency is controlled by people representatives via Regional People Representatives Council. In 2018, most of Regional People Representatives Council members in Pesawaran Regency come from fraction of PDIP dan PAN party with the number of members is 8 and 7, respectively.

Pesawaran House of Representatives (DPRD) is consists of several commissions, namely the Commission I (Government Division), the Commission II (Economic and Finance Division), Commission III (Development Division), and the Commission IV (Public Welfare Division). Number of legislators in Pesawaran House of Representatives (DPRD) is 45 people, comprising 34 men and 11 women.

GOVERNMENT

Pegawai Negeri Sipil

Jumlah pegawai negeri sipil daerah yang termasuk ke dalam Sekretariat Daerah Kabupaten Pesawaran adalah sebanyak 4604 orang, dengan 1958 orang laki-laki dan 2646 orang perempuan. Jenjang pendidikan tertinggi yang ditamatkan oleh sebagian besar PNS tersebut adalah tingkat Sarjana sebanyak 3239 orang dan SMA/Sederajat sebanyak 575 orang. Golongan kepangkatan terbanyak yang diduduki oleh PNS di Kabupaten Pesawaran adalah Golongan III sebanyak 2235 orang.

Civil Servant

Number of civil servant in Regional Secretariat of Pesawaran Regency is 4604 people, comprising 1958 men and 2646 women. Most of their educational attainment is University Graduates (3239 people) and General/Vocational Senior High School (575 people) and most of their range is in Range III (2235 people).

2.1 WILAYAH ADMINISTRATIF/*ADMINISTRATIVE AREA*

Tabel 2.1.1 Jumlah Desa¹ menurut Kecamatan di Kabupaten Pesawaran, 2018
Number of Villages by Sub District in Pesawaran Regency, 2018

	Kecamatan <i>Sub District</i>	2014	2015	2016	2017	2018
	(1)	(2)	(3)	(4)	(5)	(6)
1.	Punduh Pidada	11	11	11	11	11
2.	Marga Punduh	10	10	10	10	10
3.	Padang Cermin	11	11	11	11	12 ^{*)}
4.	Teluk Pandan	10	10	10	10	10
5.	Way Ratai	10	10	10	10	11 ^{*)}
6.	Kedondong	12	12	12	12	12
7.	Way Khilau	10	10	10	10	10
8.	Way Lima	16	16	16	16	16
9.	Gedong Tataan	19	19	19	19	19
10.	Negeri Katon	19	19	19	19	21 ^{*)}
11.	Tegineneng	16	16	16	16	16
	Pesawaran	144	144	144	144	148

Catatan/Note : ¹Termasuk kelurahan dan Unit Permukiman Transmigrasi (UPT)/*Include Transmigration Settlement Unit*

^{*)}Data termasuk desa persiapan

Sumber/Source : Peraturan Kepala Badan Pusat Statistik Nomor 3 Tahun 2019 Tanggal 6 Mei 2019 tentang Perubahan Atas Peraturan Kepala Badan Pusat Statistik Nomor 90 Tahun 2018 tentang Kode dan Nama Wilayah Kerja Statistik Tahun 2018/*Chief Statistician Regulation Number 3/ 2019, May 6 2019, as a revision of Chief Statistician Regulation Number 90 of 2018 on Code and Name of Regional Level of Data Collection.*

2.2 SUMBER DAYA MANUSIA/HUMAN RESOURCES

PEGAWAI NEGERI SIPIL/CIVIL SERVANTS

Tabel 2.2.1 Jumlah Pegawai Negeri Sipil Menurut Jabatan dan Jenis Kelamin di Kabupaten Pesawaran, 2017-2018
Number of Civil Servants by Occupation and Sex in Pesawaran Regency, 2017-2018

Jabatan <i>Occupation</i>	2017			2018		
	Laki-Laki <i>Male</i>	Perempuan <i>Female</i>	Jumlah <i>Total</i>	Laki-Laki <i>Male</i>	Perempuan <i>Female</i>	Jumlah <i>Total</i>
(1)	(2)	(3)	(4)	(5)	(6)	(7)
Fungsional Tertentu <i>Specific Functional</i>	1 031	2 041	3 072	905	1 914	2 819
Fungsional Umum Staf <i>General Functional</i>	600	428	1 028	539	505	1 044
Struktural/ <i>Structural</i>	514	209	723	514	227	741
- Eselon IV/4 th Echelon	349	184	533	345	187	532
- Eselon III/3 th Echelon	134	24	158	134	36	170
- Eselon II/2 nd Echelon	31	1	32	35	4	39
- Eselon I/1 st Echelon	0	0	0	0	0	0
Jumlah/Total	2 145	2 678	4 823	1 958	2 646	4 604

Sumber/Source : Badan Kepegawaian dan Diklat Kabupaten Pesawaran
Education, Training and Personal Board of Pesawaran Regency

Tabel 2.2.2 Jumlah Pegawai Negeri Sipil Menurut Tingkat Pendidikan dan Jenis Kelamin di Kabupaten Pesawaran, 2017-2018
Number of Civil Servants by Educational and Sex in Pesawaran Regency, 2017-2018

Pendidikan Terakhir <i>Educational Attainment</i>	2017			2018		
	Laki-Laki <i>Male</i>	Perempuan <i>Female</i>	Jumlah <i>Total</i>	Laki-Laki <i>Male</i>	Perempuan <i>Female</i>	Jumlah <i>Total</i>
(1)	(2)	(3)	(4)	(5)	(6)	(7)
Sampai dengan SD <i>Up to Primary School</i>	20	0	20	11	0	11
SLTP/Sederajat <i>General/Vocational Junior High School</i>	28	5	33	20	0	20
SMA/Sederajat <i>General/Vocational Senior High School</i>	354	341	695	319	256	575
Diploma I,II/Akta I,II <i>Diploma I,II/Akta I,II</i>	240	389	629	152	204	356
Diploma III/Akta III/ Sarjana Muda <i>Diploma III/Akta III/Bachelor</i>	116	168	284	94	309	403
Tingkat Sarjana/ Doktor/Ph.d <i>University Graduates</i>	1 387	1 775	3 162	1 362	1 877	3 239
Jumlah/Total	2 145	2 678	4 823	1 958	2 646	4 604

Sumber/Source : Badan Kepegawaian dan Diklat Kabupaten Pesawaran
Education, Training and Personal Board of Pesawaran Regency

Tabel 2.2.3 Jumlah Pegawai Negeri Sipil (PNS) Menurut Golongan Kepegangatan dan Jenis kelamin di Kabupaten Pesawaran, 2017-2018

Number of Civil Servant by Hierarchy and Sex in Pesawaran Regency, 2017 - 2018

Golongan Kepegangatan <i>Hierarchy</i>	2017			2018		
	Laki-Laki <i>Male</i>	Perempuan <i>Female</i>	Jumlah <i>Total</i>	Laki-Laki <i>Male</i>	Perempuan <i>Female</i>	Jumlah <i>Total</i>
(1)	(2)	(3)	(4)	(5)	(6)	(7)
I/A (Juru Muda)	2	0	2	1	0	1
I/B (Juru Muda Tingkat I)	1	0	1	2	0	2
I/C (Juru)	10	1	11	5	0	5
I/D (Juru Tingkat I)	5	0	5	5	0	5
Golongan I/Range I	18	1	19	13	0	13
II/A (Pengatur Muda)	115	148	263	56	60	116
II/B (Pengatur Muda Tingkat I)	51	21	72	49	38	87
II/C (Pengatur)	92	67	159	84	162	246
II/D (Pengatur Tingkat I)	54	78	132	34	50	84
Golongan II/Range II	312	314	626	223	310	533
III/A (Penata Muda)	171	313	484	164	261	425
III/B (Penata Muda Tingkat I)	281	373	654	203	304	507
III/C (Penata)	263	291	554	347	394	741
III/D (Penata Tingkat I)	326	275	601	265	297	562
Golongan III/Range III	1 041	1 252	2 293	979	1 256	2 235
IV/A (Pembina)	539	767	1306	405	481	886
IV/B (Pembina Tingkat I)	210	341	551	306	596	902
IV/C (Pembina Utama Muda)	24	3	27	30	3	33
IV/D (Pembina Utama Madya)	1	0	1	2	0	2
IV/E (Pembina Utama)	0	0	0	0	0	0
Golongan IV/Range IV	774	1 111	1 885	743	1 080	1 823
Jumlah/Total	2 145	2 678	4 823	1 958	2 646	4 604

Sumber/Source : Badan Kepegawaian dan Diklat Kabupaten Pesawaran
Education, Training and Personal Board of Pesawaran Regency

DEWAN PERWAKILAN RAKYAT DAERAH/ *THE REGIONAL HOUSE OF REPRESENTATIVE*

Tabel 2.2.4 Jumlah Anggota Dewan Perwakilan Rakyat Daerah Menurut Partai Politik dan Jenis Kelamin di Kabupaten Pesawaran, 2018
Number of Members of The Regional House of Representatives by Political Parties and Sex in Pesawaran Regency, 2018

	Partai Politik <i>Political Parties</i>	Jenis Kelamin/ <i>Sex</i>		
		Laki-Laki <i>Male</i>	Perempuan <i>Female</i>	Jumlah <i>Total</i>
	(1)	(2)	(3)	(4)
1.	Partai Demokrasi Indonesia Perjuangan (PDIP)	8	0	8
2.	Partai Amanat Nasional (PAN)	7	0	7
3.	Partai Golongan Karya (Golkar)	4	1	5
4.	Partai Nasional Demokrat (Nasdem)	4	0	4
5.	Partai Gerakan Indoensia Raya (Gerindra)	3	1	4
6.	Partai Keadilan Sejahtera (PKS)	2	2	4
7.	Partai Persatuan Pembangunan (PPP)	2	1	3
8.	Partai Bulan Bintang (PBB)	2	0	2
9.	Partai Demokrat	1	1	2
10.	Partai Kebangkitan Bangsa (PKB)	1	3	4
11.	Partai Hati Nurani Rakyat (Hanura)	0	2	2
	Pesawaran	34	11	45

Sumber/*Source* : Sekretariat DPRD Kabupaten Pesawaran
Pesawaran Regency Regional Parliament Secretary

Tabel 2.2.5 Banyaknya Anggota DPRD Kabupaten Pesawaran Menurut Jenis Kelamin dan Komisi, 2018
Number of Regional Parliament Members of Pesawaran Regency by Sex and Commission, 2018

	Nama Komisi <i>Name of Commission</i>	Anggota/Members			Persentase <i>Percentage</i>
		Laki-laki <i>Male</i>	Perempuan <i>Female</i>	Jumlah <i>Total</i>	
	(1)	(2)	(3)	(4)	(5)
1.	Ketua/ <i>Chairman</i>	1	0	1	2,22
2.	Wakil Ketua/ <i>Vice Chairman</i>	3	0	3	6,67
3.	Komisi I (Bidang Pemerintahan) <i>Commission I (Government Division)</i>	9	1	10	22,22
4.	Komisi II (Bidang Perekonomian dan Keuangan)/ <i>Commission II (Economic and Finance Division)</i>	8	2	10	22,22
5.	Komisi III (Bidang Pembangunan) <i>Commission III (Development Division)</i>	8	3	11	24,44
6.	Komisi IV (Bidang Kesejahteraan Rakyat) <i>Commission IV (Public Welfare Division)</i>	5	5	10	22,22
	Pesawaran	34	11	45	100,00

Sumber/*Source* : Sekretariat DPRD Kabupaten Pesawaran
 Pesawaran Regency Regional Parliament Secretary

Tabel 2.2.6 Komposisi Personalia Komisi-komisi DPRD Kabupaten Pesawaran, 2018

Membership Composition of Regional Parliament Commissions of Pesawaran Regency, 2018

	Nama Komisi/Jabatan <i>Name of Commision/Function</i>	Nama Anggota <i>Name of Member</i>
	(1)	(2)
I	Ketua/Chairman Wakil Ketua/Vice Chairman	M. Nasir, S.I.Kom., M.M. Rifanzi Chandras V.R., S.Pt, M.BA. Mustika Bahrum, S.E. M.M. H. Rudi Agus Sunandar S.E.
II	Komisi I (Bidang Pemerintahan)/ Commission I (Government Division) Ketua/Chairman Wakil Ketua/Vice Chairman Sekretaris/Secretary Anggota/Members	Yusak, S.H., M.H. Mursalin H. Saipurrohman, S.E. 1. Hendra Gunawan 2. Ruli Juanda 3. Hijriah Wulandari, S.E. 4. Agus Purnomo 5. Farifki Zulkarnaen Arif, S.I.Kom, MM 6. Ahmad Rizal
III	Komisi II (Bidang Perekonomian dan Keuangan)/Commission II (Economical and Finance Division) Ketua/Chairman Wakil Ketua/Vice Chairman Sekretaris/Secretary Anggota/Members	Sucipto, S.A.P Saptoni, S.H. Rohimah Rahman, S.Ag. 1. Areh Sulisty, S.K.M 2. Saifudin, S.H. 3. Muzakar, S. Sos. 4. Muhartoyo 5. Rudi Irawan, S.H 6. Susi Gustina, S.Sos. 7. Erwanto

Lanjutan Tabel 2.2.6/Continued Table 2.2.6

	Nama Komisi/Jabatan <i>Name of Commission/Function</i>	Nama Anggota <i>Name of Member</i>
	(1)	(2)
IV	Komisi III (Bidang Pembangunan)/ <i>Commission III (Development Division)</i>	
	Ketua/ <i>Chairman</i>	Paisaludin
	Wakil Ketua/ <i>Vice Chairman</i>	Ir. Johny Corne, M.M.
	Sekretaris/ <i>Secretary</i>	Supriyanto, S.P., M.M.
	Anggota/ <i>Members</i>	1. Suprpto 2. Firdayana 3. Hj. Tati, S.E. 4. Yudianto 5. A. Gunawan 6. M. Zamzami, S.H., M. Kn. 7. Abdurohin T., S.E. 8. Aida Fitria
V	Komisi IV (Bidang Kesejahteraan Rakyat)/ <i>Commission IV (Public Welfare Division)</i>	
	Ketua/ <i>Chairman</i>	Harto Susanto, S.E.
	Wakil Ketua/ <i>Vice Chairman</i>	Roliansyah, S.E., M. Si.
	Sekretaris/ <i>Secretary</i>	Aria Guna, S.Sos., M.M.
	Anggota/ <i>Members</i>	1. Rika Arlini 2. Hipni Idris, A.Ma.Pd.S.D. 3. Umroni, A.Md. 4. Devita Sahara 5. Rosdo Yunilam 6. Hj. Karyawati, S.P.

Sumber/Source : Sekretariat DPRD Kabupaten Pesawaran
Pesawaran Regency Regional Parliament Secretary

Tabel 2.2.7 Banyaknya Keputusan DPRD Menurut Jenis Keputusan di Kabupaten Pesawaran, 2014-2018
Number of DPRD Decision by Kind of Decision in Pesawaran Regency, 2014-2018

Jenis Keputusan <i>Kind of Decision</i>		2014	2015	2016	2017	2018
(1)		(2)	(3)	(4)	(5)	(6)
1.	Peraturan Daerah	12	11	13	13	15
2.	Keputusan DPRD	12	12	12	14	17
3.	Keputusan Pimpinan DPRD	13	11	8	12	6
4.	Keputusan Daerah	0	0	0	0	0
5.	Rapat-rapat	0	0	0	0	0
6.	Lainnya	0	0	0	0	0
Jumlah/Total		37	34	33	39	38

Sumber/Source : Sekretariat DPRD Kabupaten Pesawaran
 Pesawaran Regency Regional Parliament Secretary

Tabel 2.2.8 Organisasi Sosial Politik (Orsospol), Organisasi Masyarakat (Ormas), Lembaga Swadaya Masyarakat (LSM) dan Lembaga Non Profit Lainnya di Kabupaten Pesawaran, 2018
Social Politic Organization, Society Organization, Non-Governmental Organization, and Other Non-Profit Organization in Pesawaran Regency, 2018

Nama Orsospol/Ormas	Alamat Sekretariat	Tahun Berdiri	Nama Ketua/Pengurus	Ket.
(1)	(2)	(3)	(4)	(5)
ORSOSPOL				
1. Partai Nasional Demokrat (NASDEM)	Jl. Raya Kedondong, Dusun Suku Marga, Kec. Gedong Tataan, Kab. Pesawaran	2018	Drs. H. Musiran	Aktif
2. Partai Kebangkitan Bangsa (PKB)	Jl. Swadaya Dusun V, Gg. TK Iqro No. 2, RT 03 RW 02, Desa Sukaraja, Kec. Gedong Tataan, Kab. Pesawaran	2018	Matrohupi, S.Ag.	Aktif
3. Partai Keadilan Sejahtera (PKS)	Waylayap Desa Kebagusan, Kec. Gedong Tataan, Kab. Pesawaran	2018	Zulpiandi, A. Md. T.	Aktif
4. Partai Demokrasi Indonesia Perjuangan (PDI-P)	Desa Kurungan Nyawa Dusun Gedong Dalam, Kec. Gedong Tataan, Kab. Pesawaran	2018	M. Nasir, S.I. Kom	Aktif
5. Partai Golongan Karya (GOLKAR)	Jl. Raya Kedondong, Desa Suka Marga, Kec. Gedong Tataan, Kab. Pesawaran	2018	Yusak, S.H., M.H.	Aktif
6. Partai Gerakan Indonesia Raya (GERINDRA)	Jl. Raya Kedondong No. 433 Penengahan, Kec. Gedong Tataan, Kab. Pesawaran	2018	H. Deswanada, S.E.	Aktif
7. Partai Demokrat	Jl. Raya Kedondong, Desa Suka Marga, Kec. Gedong Tataan, Kab. Pesawaran	2018	Muhammad Zamzami, S.H.	Aktif
8. Partai Amanat Nasional (PAN)	Jl. Raya Kedondong, Desa Suka Marga, Kec. Gedong Tataan, Kab. Pesawaran	2018	Paisaludin	Aktif
9. Partai Persatuan Pembangunan (PPP)	Jl. Ahmad Yani, Desa Taman Sari, Kec. Gedong Tataan, Kab. Pesawaran	2018	Supriyanto, S.P., M.M.	Aktif
10. Partai Hati Nurani Rakyat (HANURA)	Desa Bagelen, Kec. Gedong Tataan, Kab. Pesawaran	2018	Zulkapeta Heri	Aktif
11. Partai Bulan dan Bintang (PBB)	Dusun Menanti Kasi, Desa Bernung, Kec. Gedong Tataan, Kab. Pesawaran	2018	Muzakkar, S. Sos.	Aktif
12. Partai Keadilan dan Persatuan Indonesia (PKPI)	Jl. Cokro Suwarno Sukaraja V, Desa Sukaraja, Kec. Gedong Tataan, Kab. Pesawaran	2018	Mardlian Shah	Aktif
13. Partai PERINDO	Jl. Raya Kedondong, Desa Waylayap, Kec. Gedong Tataan, Kab. Pesawaran	2018	Harmoko, S.E.	Aktif
14. Partai Solidaritas Indonesia (PSI)	Jl. Raya Kedondong, Dusun Sukamarga, RT 001 RW 005, Desa Gedong Tataan, Kec. Gedong Tataan, Kab. Pesawaran	2018	Suhadi	Aktif

Lanjutan Tabel 2.2.8/*Continued Table 2.2.8*

Nama Orsospol/Ormas	Alamat Sekretariat	Tahun Berdiri	Nama Ketua/Pengurus	Ket.
(1)	(2)	(3)	(4)	(5)
ORMAS				
1. Lembaga Aspirasi Masyarakat Indonesia (LAMI)	Desa Banjar Negeri, Kec. Waylima, Kab. Pesawaran	2018	Arif Roni	Aktif
2. Komunitas Jeep Pesawaran (KJP)	Jl. Raya Kedondong, Dusun Suka Marga, Kec. Gedong Tataan, Kab. Pesawaran	2018	Afdal Faisal	Aktif
3. Ikatan Sarjana Nahdatul Ulama (ISNU)	Gg. Cendana Sukaraja VI, Desa Sukaraja, Kec. Gedong Tataan, Kab. Pesawaran	2018	Fajar Nurhardianto, S.Sos.	Aktif
4. Gerakan Pemuda Nusantara (GPN)	Dusun Sukaraja VI, Desa Sukaraja, Kec. Gedong Tataan, Kab. Pesawaran	2018	Yusuf Ramadhan	Aktif
5. Dewan Pimian Distrik LSM Gerakan Masyarakat Bawah Indonesia (LSM GMBI)	Desa Paguyuban, Kec. Waylima, Kab. Pesawaran	2018	Abdul Manap	Aktif

Sumber/Source : Badan Kesatuan Bangsa dan Politik Kabupaten Pesawaran
National Unity and Politics Bureau of Pesawaran Regency

3

PENDUDUK DAN KETENAGAKERJAAN

POPULATION AND EMPLOYMENT



PENJELASAN TEKNIS

1. Sumber utama data kependudukan adalah sensus penduduk yang dilaksanakan setiap sepuluh tahun sekali. Sensus penduduk telah dilaksanakan sebanyak enam kali sejak Indonesia merdeka, yaitu tahun 1961, 1971, 1980, 1990, 2000, dan 2010.

Di dalam sensus penduduk, pencacahan dilakukan terhadap seluruh penduduk yang berdomisili di wilayah teritorial Indonesia termasuk warga negara asing kecuali anggota korps diplomatik negara sahabat beserta keluarganya.

Metode pengumpulan data dalam sensus dilakukan dengan wawancara antara petugas sensus dengan responden dan juga melalui *e-census*. Pencatatan penduduk menggunakan konsep usual residence, yaitu konsep di mana penduduk biasa bertempat tinggal. Bagi penduduk yang bertempat tinggal tetap dicacah di mana mereka biasa tinggal, sedangkan untuk penduduk yang tidak bertempat tinggal tetap dicacah di tempat di mana mereka ditemukan petugas sensus pada malam 'Hari Sensus'. Termasuk penduduk yang tidak bertempat tinggal tetap adalah

TECHNICAL NOTES

1. *The main source of demographic data is population census, which is conducted every ten years. Population Census has been conducted six times since Indonesia's independence: 1961, 1971, 1980, 1990, 2000, and 2010.*

The population census enumerates all residents who domicile in the entire territory of Indonesia including foreign citizens except the diplomatic corps members and their families.

The method of data collection in a population census involves interviewing respondents and conducting e-census. Enumeration of the population uses the concept of "usual residence", which is the concept of "places where people usually live". De jure was applied to the permanent residents, while de facto was applied to non-permanent residents. The permanent residents were enumerated in place where they normally live, the non-permanent residents were enumerated where they were found by the enumerators, on the night of 'Census Date'. The non permanent residents include homeless people, ship crew, boat people, remote

tuna wisma, awak kapal berbendera Indonesia, penghuni perahu/rumah apung, masyarakat terpencil/terasing, dan pengungsi. Bagi mereka yang mempunyai tempat tinggal tetap dan sedang bepergian ke luar wilayah lebih dari enam bulan, tidak dicacah di tempat tinggalnya, tetapi dicacah di tempat tujuannya. Untuk tahun yang tidak dilaksanakan sensus penduduk, data kependudukan diperoleh dari hasil proyeksi penduduk. Proyeksi penduduk merupakan suatu perhitungan ilmiah yang didasarkan pada asumsi dari komponen-komponen perubahan penduduk, yaitu kelahiran, kematian, dan migrasi. Proyeksi penduduk Indonesia 2010–2035 menggunakan data dasar penduduk hasil SP2010.

area community, and internally displaced persons. Those who had permanent residence and had been travelling away from their home for six months or more were not enumerated in their permanent place, but in the place where they were during the census.

For the periods where the population census is not conducted, population projection is done to estimate population during those years. The population projection is an estimate based on the demographic components, such as birth, death, and migration. Indonesia's 2010–2035 population projection used the 2010 Population Census as the base population.

2. **Penduduk Kabupaten Pesawaran** adalah semua orang yang berdomisili di wilayah teritorial Kabupaten Pesawaran selama 6 bulan atau lebih dan atau mereka yang berdomisili kurang dari 6 bulan tetapi bertujuan menetap.
3. **Laju pertumbuhan penduduk** adalah angka yang menunjukkan persentase penambahan penduduk dalam jangka waktu tertentu.

2. ***The population of Pesawaran Regency*** are all residents of the entire territory of Pesawaran Regency who have stayed for six months or longer, and those who intended to stay more than six months even though their length of stay is less than six months.
3. ***The growth rate of population*** is the number that show percentage of population growth within a specified period.

4. **Kepadatan penduduk** adalah rasio banyaknya penduduk per kilometer persegi.
4. *Population density is ratio of population per square kilometer.*
5. **Rasio jenis kelamin** adalah perbandingan antara penduduk laki-laki dan penduduk perempuan pada suatu wilayah dan waktu tertentu. Biasanya dinyatakan dengan banyaknya penduduk laki-laki untuk 100 penduduk perempuan.
5. *Sex ratio is the ratio of males population to females population in a given area and time, usually expressed as the number of males for every 100 females.*
6. **Distribusi penduduk** adalah pola persebaran penduduk di suatu wilayah, baik berdasarkan batas-batas geografis maupun berdasarkan batas-batas administrasi pemerintahan.
6. *Population distribution is the pattern of population distribution in an area, either by geographic boundaries or by government administrative boundaries.*
7. **Komposisi penduduk** adalah pola persebaran penduduk menurut karakteristiknya, contoh: penduduk menurut kelompok umur, penduduk menurut jenis kelamin
7. *Population compotition is the pattern of population distribution by its characteristics, example: population by age group, population by sex*
8. **Rumah tangga** adalah seseorang atau sekelompok orang yang mendiami sebagian atau seluruh bangunan fisik/sensus dan biasanya tinggal bersama serta pengelolaan makan dari satu dapur. Yang dimaksud makan dari satu dapur adalah jika pengurusan kebutuhan sehari-harinya dikelola bersama-
8. *Household is an individual or group of people living in a physical/census building unit or part of it and usually commit on a common provision for food and other essentials of living. Common provision for food means one organising daily needs for all of household members.*

POPULATION AND EMPLOYMENT

sama menjadi satu.

9. **Anggota rumah tangga** adalah semua orang yang biasanya bertempat tinggal di suatu rumah tangga, baik yang berada di rumah pada waktu pencacahan maupun yang sementara tidak ada.
 10. **Rata-rata anggota rumah tangga** adalah angka yang menunjukkan rata-rata jumlah anggota rumah tangga per rumah tangga.
 11. Istilah migrasi seumur hidup disebut bila provinsi tempat tinggal seseorang pada saat pencacahan berbeda dengan provinsi tempat lahirnya.
 12. Istilah migrasi risen disebut bila provinsi tempat tinggal seseorang pada saat pencacahan berbeda dengan provinsi tempat tinggalnya 5 tahun yang lalu.
 13. **Penduduk usia kerja** adalah penduduk yang berumur 15 tahun ke atas.
 14. **Angkatan kerja** adalah penduduk usia kerja (15 tahun ke atas) yang bekerja, punya pekerjaan namun sementara tidak bekerja, dan pengangguran.
9. **Household member** are those who usually lives in a household regardless of their location at the time of enumeration.
 10. **Average household size** is the average number of household members per household.
 11. **Lifetime migration terminology** if someone's province of residence at the time of enumeration was different from his/her province of birthplace.
 12. **Recent migration terminology** if someone's province of residence at the time of enumeration was different from his/her province of residence 5 years ago.
 13. **Working age population** is persons of 15 years and over.
 14. **Labor force or economically active** are persons of 15 years and over, who in the previous week were working, temporarily absent from work but having jobs, and

unemployment.

15. **Bekerja** adalah kegiatan ekonomi yang dilakukan oleh seseorang dengan maksud memperoleh atau membantu memperoleh pendapatan atau keuntungan dan lamanya bekerja paling sedikit 1 jam secara terus menerus dalam seminggu yang lalu (termasuk pekerja keluarga tanpa upah yang membantu dalam suatu usaha/kegiatan ekonomi).
15. **Working** is economic activity conducted by a person and intended to earn income by doing work or helping to do work at least one hour continuously during the reference week (including unpaid family worker/s for any economic activity).
16. **Jumlah jam kerja seluruhnya** adalah jumlah jam kerja yang digunakan untuk bekerja (tidak termasuk jam kerja istirahat resmi dan jam kerja yang digunakan untuk hal-hal di luar pekerjaan).
16. **Total working hours** is the total hours spent by an employee to perform all jobs (excluding the time used for other activities which are not classified as work).
17. **Lapangan usaha** adalah bidang kegiatan dari pekerjaan/tempat bekerja di mana seseorang bekerja. Klasifikasi lapangan usaha mengikuti Klasifikasi Baku Lapangan Usaha Indonesia (KBLI) dalam 1 digit.
17. **Industry** is field of a person's activity or establishment. The classification of industries follows the Indonesia Standard Industrial Classification (KBLI) in one digit.
18. **Status pekerjaan** adalah kedudukan seseorang dalam unit usaha/kegiatan dalam melakukan pekerjaan.
18. **Employment status** is the status of a person at his place of work or establishment where he was employed.
19. **Berusaha sendiri tanpa dibantu orang lain** adalah bekerja atau
19. **Own-account worker** is a person who works at his own risk without

berusaha dengan menanggung risiko secara ekonomis, yaitu dengan tidak kembalinya ongkos produksi yang telah dikeluarkan dalam rangka usahanya tersebut, serta tidak menggunakan pekerja dibayar maupun pekerja tak dibayar, termasuk yang sifat pekerjaannya memerlukan teknologi atau keahlian khusus.

assisted by paid per mount worker or unpaid worker include technical job or skill job.

20. **Berusaha dibantu buruh tidak tetap/buruh tidak dibayar** adalah bekerja atau berusaha atas risiko sendiri, dan menggunakan buruh/pekerja tak dibayar dan atau buruh/pekerja tidak tetap.

20. **Employer assisted by temporary workers/unpaid worker** is a person who works at his own risk and assisted by temporary worker/unpaid worker.

21. **Berusaha dibantu buruh tetap/buruh dibayar** adalah berusaha atas risiko sendiri dan mempekerjakan paling sedikit satu orang buruh/pekerja tetap yang dibayar.

21. **Employer assisted by permanent workers/paid workers** is a person who does his business at her/his own risk at least one assisted by paid permanent worker.

22. **Buruh/karyawan/pegawai** adalah seseorang yang bekerja pada orang lain atau instansi/kantor/ perusahaan secara tetap dengan menerima upah/gaji baik berupa uang maupun barang. Buruh yang tidak mempunyai majikan tetap, tidak digolongkan sebagai buruh/karyawan, tetapi sebagai pekerja bebas. Seseorang dianggap

22. **Employee** is a person who work permanently for other people or institution/office/ company and gains some money/cash or goods as wage/salary. Labor who have no permanent employer is not categorized as a laborer/ worker/employee but casual worker. A laborers in general is considered to have a permanent

memiliki majikan tetap jika memiliki 1 (satu) majikan (orang/rumah tangga) yang sama dalam sebulan terakhir, khusus pada sektor bangunan batasannya tiga bulan. Apabila majikannya instansi/lembaga, boleh lebih dari satu.

employer if he has the same employer during the past month, particularly for building construction sector is 3 months. If the employer is an institution, more than 1 (one) employer is allowed.

23. **Pekerja bebas** adalah seseorang yang bekerja pada orang lain/majikan/institusi yang tidak tetap (lebih dari 1 majikan dalam sebulan terakhir) di usaha pertanian baik berupa usaha rumah tangga maupun bukan usaha rumah tangga, ataupun di nonpertanian atas dasar balas jasa dengan menerima upah atau imbalan baik berupa uang maupun barang, dan baik dengan sistem pembayaran harian maupun borongan

23. **Casual employee** is a person who does not work permanently for other people/employer/ institution (more than 1 employer during the last 1 month) in agricultural sector, either home industry or not home industry, or in non-agricultural sector based on remuneration paid with money or goods, and based on daily or contact payment system.

24. **Pekerja tak dibayar** adalah seseorang yang bekerja membantu usaha untuk memperoleh penghasilan/keuntungan yang dilakukan oleh salah seorang anggota rumah tangga atau bukan anggota rumah tangga tanpa mendapat upah/gaji baik berupa uang maupun barang.

24. **Unpaid worker** is a person who intended to work without pa,y either with money or good, in an establishment run by other members of the family, relative or neighbour.

ULASAN

DESCRIPTION

Kependudukan

Berdasarkan proyeksi penduduk, jumlah penduduk Kabupaten Pesawaran pada tahun 2018 sebanyak 440,192 ribu jiwa yang terdiri atas 226,506 ribu jiwa penduduk laki-laki dan 213,686 ribu jiwa penduduk perempuan

Kepadatan penduduk di Kabupaten Pesawaran tahun 2018 mencapai 375,02 jiwa/km². Kepadatan Penduduk di 11 kecamatan cukup beragam dengan kepadatan penduduk tertinggi terletak di kecamatan Gedong Tataan dengan kepadatan sebesar 1015 jiwa/km² dan terendah di Kecamatan Punduh Pidada sebesar 119,93 jiwa/km².

Ketenagakerjaan

Jumlah Pencari Kerja Terdaftar di Kabupaten Pesawaran Pada Dinas Tenaga Kerja dan Transmigrasi Kabupaten Pesawaran pada Tahun 2018 sebesar 2240 pekerja.

Proporsi terbesar pencari kerja yang mendaftar pada Dinas Tenaga Kerja berpendidikan terakhir SMA yaitu sebesar 64,73 persen (1450 pekerja).

Population

Based population projections, Pesawaran Regency population for 2018 were 440.192 thousand people consisting of 226.506 thousand inhabitants of the male and 213.686 thousand female population people.

Population density of Pesawaran Regency in 2018 reached 375.02 people/km². Population density in 11 sub districts are quite diverse with the highest population density of sub district is located in the sub district Gedong Tataan with the number of density are 1015 people/km² and the lowest in sub district Punduh Pidada with 119.93 people/km².

Employment

Number of Job Seekers Registered in Pesawaran Regency in Employment and Transmigration Service of Pesawaran Regency were 2240 employee in 2018.

The largest proportion of job seekers who register with the Employment and Transmigration Service of Pesawaran Regency have Last educated scholar as senior high school by 64,73 percent (1450 workers).

Sementara itu, menurut sektor lapangan usaha, sektor Pertanian, Kehutanan, dan Perikanan merupakan sektor yang memiliki jumlah usaha terbanyak di tahun 2018 yaitu sebesar 84 usaha dengan jumlah tenaga kerja terserap pada lapangan usaha ini sebesar 2733 pekerja.

Meanwhile, according to the field of Agriculture, Forestry, and Fisheries is a sector that has the highest number in the year 2018 in the amount of 84 businesses by the amount of labor absorbed in this field for 2733 workers, both men and women.

<https://pesawarankab.bps.go.id>

3.1 PENDUDUK/POPULATION

Tabel 3.1.1 Penduduk, Laju Pertumbuhan Penduduk, Distribusi Presentase Penduduk, Kepadatan Penduduk, Rasio Jenis Kelamin Penduduk Menurut Kecamatan di Kabupaten Pesawaran, 2010 dan 2018

Population, Population Growth Rate, Percentage Distribution of Population, Population Density, and Population Sex Ratio by Sub District in Pesawaran regency, 2010 dan 2018

Kecamatan Sub District	Penduduk (ribu jiwa) Population (thousand people)			Laju Pertumbuhan Penduduk per Tahun (%) Annual Population Growth Rate (%)	
	SP2010 ¹	2010 ²	2018 ²	2000-2010	2010-2018 ²
(1)	(2)	(3)	(4)	(5)	(6)
1. Punduh Pidada	12,913	12,950	13,575	0,75	0,59
2. Marga Punduh	13,030	13,067	13,698	0,75	0,59
3. Padang Cermin	24,932	25,028	28,753	1,90	1,75
4. Teluk Pandan	32,472	32,597	37,447	1,90	1,75
5. Way Ratai	31,391	31,512	36,201	1,90	1,75
6. Kedondong	32,162	32,261	34,385	0,95	0,80
7. Way Khilau	25,536	25,614	27,300	0,95	0,80
8. Way Lima	29,442	29,529	31,033	0,78	0,62
9. Gedong Tataan	86,059	86,389	98,593	1,82	1,67
10. Negeri Katon	61,158	61,357	66,374	1,14	0,99
11. Tegineneng	49,753	49,904	52,833	0,87	0,72
Pesawaran	398,848	400,208	440,192	1,29	1,20

Lanjutan Tabel 3.1/Continued Table 3.1

Kecamatan Sub District	Persentase Penduduk Percentage of Total Population		Kepadatan Penduduk per km ² Population Density per sq.km	
	2010 ¹	2018 ²	2010 ¹	2018 ²
(1)	(7)	(8)	(9)	(10)
1. Punduh Pidada	3,24	3,08	114,08	119,93
2. Marga Punduh	3,27	3,11	117,39	123,41
3. Padang Cermin	6,25	6,53	195,79	225,80
4. Teluk Pandan	8,14	8,51	419,86	484,19
5. Way Ratai	7,87	8,22	277,92	320,50
6. Kedondong	8,06	7,81	480,03	513,21
7. Way Khilau	6,40	6,20	398,32	425,83
8. Way Lima	7,38	7,05	294,92	310,86
9. Gedong Tataan	21,58	22,40	886,66	1 015,79
10. Negeri Katon	15,33	15,08	400,54	434,70
11. Tegineneng	12,47	12,00	328,92	349,29
Pesawaran	100,00	100,00	339,80	375,02

Lanjutan Tabel 3.1.1/Continued Table 3.1.1

Kecamatan Sub District	Rasio Jenis Kelamin/Population Sex Ratio	
	2010 ¹	2018 ²
(1)	(11)	(12)
1. Punduh Pidada	1,12	1,11
2. Marga Punduh	1,12	1,11
3. Padang Cermin	1,10	1,09
4. Teluk Pandan	1,10	1,09
5. Way Ratai	1,09	1,08
6. Kedondong	1,07	1,06
7. Way Khilau	1,11	1,10
8. Way Lima	1,08	1,07
9. Gedong Tataan	1,03	1,02
10. Negeri Katon	1,06	1,05
11. Tegineneng	1,05	1,04
Pesawaran	1,07	1,06

Catatan/Note : ¹Hasil SP 2010 (Mei)/The Result of the 2010 Population Census (May)

²Hasil Proyeksi Penduduk Indonesia 2010-2035 (Pertengahan tahun/Juni)
The Result of Indonesia Population Projection 2010-2035 (mid year/June)

Sumber/Source : BPS Kabupaten Pesawaran, Sensus Penduduk (SP) 2010 dan Proyeksi Penduduk Indonesia 2010-2035

BPS Pesawaran Regency, 2010 Population Census and Indonesia Population Projection 2010-2035

Tabel 3.1.2 Banyaknya Penduduk yang Datang, Pergi, Lahir dan Mati Menurut Kecamatan di Kabupaten Pesawaran, 2018 (Berdasarkan Hasil Registrasi Penduduk)
Number of Residents are Coming Going, Birth, and Death by Sub District in Pesawaran Regency, 2018 (Based on Results of Population Registration)

	Kecamatan Sub District	Datang Coming	Pergi Going	Lahir Birth	Mati Death
	(1)	(2)	(3)	(4)	(5)
1.	Punduh Pidada	40	285	801	5
2.	Marga Punduh	21	151	685	7
3.	Padang Cermin	139	500	1 068	24
4.	Teluk Pandan	203	651	2 725	19
5.	Way Ratai	71	533	1 198	30
6.	Kedondong	209	560	2 289	43
7.	Way Khilau	136	489	2 331	22
8.	Way Lima	300	571	1 908	34
9.	Gedong Tataan	1 296	1 595	4 070	129
10.	Negeri Katon	539	929	2 472	92
11.	Tegineneng	217	963	2 010	29
	Pesawaran	3 171	7 227	21 557	434

Sumber/Source : Dinas Kependudukan dan Catatan Sipil Kabupaten Pesawaran
Demography and Note of Civil Service of Pesawaran Regency

Tabel 3.1.3 Banyaknya Akta yang Dikeluarkan oleh Dinas Kependudukan dan Catatan Sipil Kabupaten Pesawaran, 2014-2018
Number of Certificate Issued by Demography and Note of Civil Service of Pesawaran Regency, 2014-2018

Jenis Akta Kind of Certificate		2014	2015	2016	2017	2018
(1)		(2)	(3)	(4)	(5)	(6)
1.	Akta Kelahiran/ <i>Birth Certificate</i>	52 055	17 649	16 540	17 759	21 557
2.	Akta Perkawinan/ <i>Marriage Certificate</i>	46	132	39	38	136
3.	Akta Perceraian/ <i>Divorce Certificate</i>	2	0	2	1	0
4.	Pengakuan Pengesahan Anak/ <i>Adaption Certificate</i>	0	0	0	0	0
5.	Perubahan/Ganti Nama/ <i>Name Change Certificate</i>	0	0	0	0	0
6.	Akta Kematian/ <i>Death Certificate</i>	53	278	240	175	434
7.	Kutipan Ke II/ <i>Second Quotation Certificate</i>	53	278	133	0	0
8.	Surat Keterangan/ <i>Information Certificate</i>	2 409	24	2	21 427	9 263
9.	Legalisir/ <i>Legalization</i>	1 433	1 513	2 224	6 235	2 755
10.	SKL	0	0	0	0	0
11.	Catatan Pinggir/ <i>Side Note</i>	0	0	0	0	0
12.	KTP	32 880	25 293	34 370	36 192	91 916
13.	KK	49 749	37 715	41 625	38 503	44 612
Jumlah/Total		138 680	82 882	95 175	120 330	170 673

Sumber/Source : Dinas Kependudukan dan Catatan Sipil Kabupaten Pesawaran
Demography and Note of Civil Service of Pesawaran Regency

Tabel 3.1.4 Banyaknya Akta Kelahiran yang Dikeluarkan Menurut Kecamatan di Kabupaten Pesawaran, 2014-2018
Number of Birth Certificate Issued by Sub District in Pesawaran Regency, 2014-2018

Kecamatan Sub District		2014	2015	2016	2017	2018
(1)		(2)	(3)	(4)	(5)	(6)
1.	Punduh Pidada	280	416	1 239	614	801
2.	Marga Punduh	305	3 547	1 216	667	685
3.	Padang Cermin	16 005	1 447	1 309	1 115	1 068
4.	Teluk Pandan	-	507	1 136	1 305	2 725
5.	Way Ratai	-	1 268	1 135	973	1 198
6.	Kedondong	1 761	559	1 481	2 169	2 289
7.	Way Khilau	7 203	1 431	1 592	1 531	2 331
8.	Way Lima	6 003	889	1 681	1 570	1 908
9.	Gedong Tataan	7 174	3 719	2 613	3 943	4 070
10.	Negeri Katon	6 381	2 238	1 811	2 389	2 472
11.	Tegineneng	6 943	1 628	1 347	1 483	2 010
Jumlah/Total		52 055	17 649	16 560	17 759	21 557

Sumber/Source : Dinas Kependudukan dan Catatan Sipil Kabupaten Pesawaran
Demography and Note of Civil Service of Pesawaran Regency

Tabel 3.1.5 Banyaknya Akta Perkawinan yang Dikeluarkan Menurut Kecamatan di Kabupaten Pesawaran, 2016-2018
Number of Marriage Certificate Issued by Sub District in Pesawaran Regency, 2016-2018

	Kecamatan Sub District	2016	2017	2018
	(1)	(2)	(3)	(4)
1.	Punduh Pidada	-	-	-
2.	Marga Punduh	-	-	-
3.	Padang Cermin	9	2	46
4.	Teluk Pandan	2	2	34
5.	Way Ratai	1	4	20
6.	Kedondong	-	-	-
7.	Way Khilau	-	-	-
8.	Way Lima	-	-	4
9.	Gedong Tataan	7	4	34
10.	Negeri Katon	16	17	152
11.	Tegineneng	4	9	26
	Jumlah/Total	39	38	316

Sumber/Source : Dinas Kependudukan dan Catatan Sipil Kabupaten Pesawaran
 Demography and Note of Civil Service of Pesawaran Regency

Tabel 3.1.6 Realisasi Penerbitan Sertifikat Hak-Hak Tanah di Kabupaten Pesawaran, 2018
Realization of Land Ownership Certificate Issue in Pesawaran Regency, 2018

	Bulan Month	Hak Milik Proprietary	HGB Building Use Right	Hak Pakai Use Right	HGU Effort Use Right	Hak Pengelolaan Management Right
	(1)	(2)	(3)	(4)	(5)	(6)
1.	Januari <i>January</i>	101	0	1	0	0
2.	Februari <i>February</i>	88	3	2	0	0
3.	Maret <i>March</i>	204	65	0	0	0
4.	April <i>April</i>	159	59	2	0	0
5.	Mei <i>May</i>	829	5	1	0	0
6.	Juni <i>June</i>	871	2	0	0	0
7.	Juli <i>July</i>	2 169	114	2	0	0
8.	Agustus <i>August</i>	2 961	43	10	0	0
9.	September <i>September</i>	1 953	0	4	0	0
10.	Oktober <i>October</i>	4 011	0	22	0	0
11.	Nopember <i>November</i>	4 708	17	9	0	0
12.	Desember <i>December</i>	54	0	2	0	0
Jumlah/Total		18 108	308	55	0	0

Sumber/Source : Badan Pertanahan Nasional (BPN) Kabupaten Pesawaran
National Land Board of Pesawaran Regency

Tabel 3.1.7 Peralihan Hak Atas Tanah Menurut Kecamatan di Kabupaten Pesawaran, 2018

Transition of Land Ownership by Sub District in Pesawaran Regency, 2018

Kecamatan <i>Sub District</i>	Jual Beli <i>Sales</i>	Hibah <i>Gift</i>	Pemisahan <i>Dissociation</i>	Lainnya <i>Others</i>
(1)	(2)	(3)	(4)	(5)
1. Punduh Pidada	36	1	0	0
2. Marga Punduh	2	0	1	0
3. Padang Cermin	11	3	8	0
4. Teluk Pandan	231	6	307	0
5. Way Ratai	31	1	14	0
6. Kedondong	15	2	1	0
7. Way Khilau	0	1	0	0
8. Way Lima	7	1	0	0
9. Gedong Tataan	552	18	862	0
10. Negeri Katon	25	2	6	0
11. Tegineneng	32	7	8	0
Jumlah/Total	942	42	1 207	0

Sumber/Source : Badan Pertanahan Nasional (BPN) Kabupaten Pesawaran
National Land Board of Pesawaran Regency

3.2 KETENAGAKERJAAN/*EMPLOYMENT*

Tabel 3.2.1 Jumlah Penduduk Berumur 15 Tahun Keatas Menurut Jenis Kegiatan Selama Seminggu yang Lalu dan Jenis Kelamin di Kabupaten Pesawaran, 2018
Population Aged 15 Years and Over by Type of Activity During The Previous Week and Sex in Pesawaran Regency, 2018

Kegiatan Utama <i>Main Activity</i>	Jenis Kelamin/ <i>Sex</i>		
	Laki-laki <i>Male</i>	Perempuan <i>Female</i>	Jumlah <i>Total</i>
(1)	(2)	(3)	(4)
Angkatan Kerja/<i>Economically Active</i>	141 267	75 108	216 375
Bekerja/ <i>Working</i>	135 074	71 252	206 326
Pengangguran Terbuka/ <i>Unemployment</i>	6 193	3 856	10 049
Bukan Angkatan Kerja <i>Economically Inactive</i>	22 144	78 598	100 742
Sekolah/ <i>Attending School</i>	11 619	10 264	21 883
Mengurus Rumah Tangga/ <i>Housekeeping</i>	6 017	64 696	70 713
Lainnya/ <i>Others</i>	4 508	3 638	8 146
Jumlah/<i>Total</i>	163 411	153 706	317 117
Tingkat Partisipasi Angkatan Kerja <i>Economically Active Participation Rate</i>	95,62	94,87	95,36
Tingkat Pengangguran <i>Unemployment Rate</i>	4,38	5,13	4,64

Sumber/*Source* : BPS Kabupaten Pesawaran, Survei Angkatan Kerja Nasional (Sakernas)
BPS Pesawaran Regency, *National Labor Force Survey*

Tabel 3.2.2 Jumlah Penduduk Berumur 15 Tahun Ke Atas Menurut Pendidikan Tertinggi yang Ditamatkan dan Jenis Kegiatan Selama Seminggu yang Lalu di Kabupaten Pesawaran, 2018
Population Aged 15 Years and Over by Educational Attainment and Type of Activity During The Previous Week in Pesawaran Regency, 2018

Pendidikan Tertinggi yang Ditamatkan <i>Educational Attainment</i>	Angkatan Kerja/ <i>Economically Active</i>			Bukan Angkatan Kerja <i>Economically Inactive</i>
	Bekerja <i>Working</i>	Pengangguran Terbuka <i>Unemployment</i>	Jumlah Total	
(1)	(2)	(3)	(4)	(5)
Tidak/Belum Pernah Sekolah/ <i>No Schooling</i>	2 995	0	2 995	2 314
Tidak/Belum Tamat SD <i>Not Yet Completed Primary School</i>	44 141	1 429	45 570	18 299
Sekolah Dasar/ <i>Primary School</i>	53 960	1 526	55 486	22 728
Sekolah Menengah Pertama/ <i>Junior High School</i>	52 563	923	53 486	32 576
Sekolah Menengah Atas/ <i>Senior High School</i>	27 406	3 746	31 152	15 077
Sekolah Menengah Atas Kejuruan/ <i>Vocational Senior High School</i>	17 035	1 519	18 554	8 183
Diploma I/II/III/Akademi Diploma I/II/III/Academy	1 773	594	2 367	828
Universitas/ <i>University</i>	6 453	312	6 765	737
Jumlah/Total	206 326	10 049	216 375	100 742

Sumber/*Source* : BPS Kabupaten Pesawaran, Survei Angkatan Kerja Nasional (Sakernas)
 BPS Pesawaran Regency, *National Labor Force Survey*

Tabel 3.2.3 Jumlah Penduduk Berumur 15 Tahun Keatas yang Bekerja Selama Seminggu yang Lalu Menurut Kelompok Umur dan Jenis Kelamin di Kabupaten Pesawaran, 2018
Population Aged 15 Years and Over Who Worked During the Previous Week by Age Group and Sex in Pesawaran Regency, 2018

Kelompok Umur <i>Age Group</i>	Jenis Kelamin/Sex		
	Laki-laki <i>Male</i>	Perempuan <i>Female</i>	Jumlah <i>Total</i>
(1)	(2)	(3)	(4)
15-19	7 471	3 290	10 761
20-24	10 534	6 585	17 119
25-29	14 696	6 553	21 249
30-34	16 504	7 039	23 543
35-39	16 189	7 255	23 444
40-44	15 901	8 147	24 048
45-49	13 834	10 123	23 957
50-54	12 739	8 550	21 289
55-59	10 341	5 096	15 437
60+	16 865	8 614	25 479
Jumlah/Total	135 074	71 252	206 326

Sumber/Source : BPS Kabupaten Pesawaran, Survei Angkatan Kerja Nasional (Sakernas)
 BPS Pesawaran Regency, *National Labor Force Survey*

Tabel 3.2.4 Jumlah Penduduk Berumur 15 Tahun Ke Atas yang Bekerja Selama Seminggu yang Lalu Menurut Lapangan Pekerjaan Utama dan Jenis Kelamin di Kabupaten Pesawaran, 2018
Population Aged 15 Years and Over Who Worked During the Previous Week by Main Industry and Sex in Pesawaran Regency, 2018

Lapangan Pekerjaan Utama <i>Main Industry</i>	Jenis Kelamin/Sex		
	Laki-laki <i>Male</i>	Perempuan <i>Female</i>	Jumlah <i>Total</i>
(1)	(2)	(3)	(4)
Pertanian/ <i>Agriculture</i>	59 916	23 589	83 505
Industri/ <i>Industry</i>	30 909	8 517	39 426
Jasa/ <i>Services</i>	44 249	39 146	83 395
Jumlah/<i>Total</i>	135 074	71 252	206 326

Sumber/*Source* : BPS Kabupaten Pesawaran, Survei Angkatan Kerja Nasional (Sakernas)
 BPS Pesawaran Regency, *National Labor Force Survey*

Tabel 3.2.5 Jumlah Penduduk Berumur 15 Tahun Ke Atas yang Bekerja Selama Seminggu yang Lalu Menurut Jumlah Jam Kerja Seluruhnya dan Jenis Kelamin di Kabupaten Pesawaran, 2018

Population Aged 15 Years and Over Who Worked During the Previous Week by Total Working Hours and Sex in Pesawaran Regency, 2018

Jumlah Jam Kerja Seluruhnya (jam) <i>Total Working Hours (hours)</i>	Jenis Kelamin/Sex		
	Laki-laki <i>Male</i>	Perempuan <i>Female</i>	Jumlah <i>Total</i>
(1)	(2)	(3)	(4)
0 ¹	6 410	1 598	8 008
1-14	8 575	9 882	18 457
15-24	13 259	14 112	27 371
25-34	16 653	11 473	28 126
35-44	29 346	16 488	45 834
45+	60 831	17 699	78 530
Jumlah/Total	135 074	71 252	206 326

Catatan/Note : ¹ Sementara tidak bekerja/*Temporarily out of work*

Sumber/Source : BPS Kabupaten Pesawaran, Survei Angkatan Kerja Nasional (Sakernas)
BPS Pesawaran Regency, *National Labor Force Survey*

Tabel 3.2.6 Jumlah Penduduk Berumur 15 Tahun Ke Atas yang Bekerja Selama Seminggu yang Lalu Menurut Jumlah Jam Kerja Pada Pekerjaan Utama dan Jenis Kelamin di Kabupaten Pesawaran, 2018
Population Aged 15 Years and Over Who Worked During the Previous Week by Number of Working Hours on Main Industry and Sex in Pesawaran Regency, 2018

Jumlah Jam Kerja Pada Pekerjaan Utama (jam) <i>Number of Working Hours on Main Industry (hours)</i>	Jenis Kelamin/Sex		
	Laki-laki <i>Male</i>	Perempuan <i>Female</i>	Jumlah <i>Total</i>
(1)	(2)	(3)	(4)
0 ¹	6 410	1 598	8 008
1-14	10 242	10 612	20 854
15-24	15 428	15 394	30 822
25-34	19 647	10 575	30 222
35-44	31 559	15 929	47 488
45+	51 788	17 144	68 932
Jumlah/Total	135 074	71 252	206 326

Catatan/Note : ¹ Sementara tidak bekerja/Temporarily out of work

Sumber/Source : BPS Kabupaten Pesawaran, Survei Angkatan Kerja Nasional (Sakernas)
BPS Pesawaran Regency, National Labor Force Survey

Tabel 3.2.7 Jumlah Penduduk Berumur 15 Tahun Ke Atas yang Bekerja Selama Seminggu yang Lalu Menurut Status Pekerjaan Utama dan Jenis Kelamin di Kabupaten Pesawaran, 2018
Population Aged 15 Years and Over Who Worked During the Previous Week by Main Employment Status and Sex in Pesawaran Regency, 2018

Status Pekerjaan Utama <i>Main Employment Status</i>	Jenis Kelamin/Sex		
	Laki-laki <i>Male</i>	Perempuan <i>Female</i>	Jumlah <i>Total</i>
(1)	(2)	(3)	(4)
Berusaha sendiri <i>Own account worker</i>	25 377	12 588	37 965
Berusaha dibantu buruh tidak tetap/buruh tak dibayar <i>Employer assisted by temporary worker/unpaid worker</i>	35 123	11 992	47 115
Berusaha dibantu buruh tetap/buruh dibayar <i>Employer assisted by permanent worker/paid worker</i>	4 186	372	4 558
Buruh/Karyawan/Pegawai <i>Regular employee</i>	32 009	18 779	50 788
Pekerja bebas <i>Casual employee</i>	29 637	5 221	34 858
Pekerja keluarga/tak dibayar <i>Family worker/unpaid worker</i>	8 742	22 300	31 042
Jumlah/Total	135 074	71 252	206 326

Sumber/Source : BPS Kabupaten Pesawaran, Survei Angkatan Kerja Nasional (Sakernas) BPS Pesawaran Regency, *National Labor Force Survey*

Tabel 3.2.8 Banyaknya Perusahaan, Tenaga Kerja Menurut Klasifikasi Baku Lapangan Usaha Indonesia (KBLI) dan Jenis Kelamin di Kabupaten Pesawaran, 2018
Table Banyaknya Perusahaan dan Pekerja Menurut Klasifikasi dan Jenis Kelamin di Kabupaten Pesawaran, 2018
Number of Company and Workers by Effort Classification and Sex in Pesawaran Regency, 2018

No.	Lapangan Usaha <i>Field of Business</i>	Jumlah Perusahaan <i>Number of Company</i>	Jumlah Tenaga Kerja/Buruh <i>Number of Workers</i>				Jumlah <i>Total</i>
			WNI/ <i>Domestic</i>		WNA/ <i>Foreign</i>		
			Laki-laki <i>Male</i>	Perempuan <i>Female</i>	Laki-laki <i>Male</i>	Perempuan <i>Female</i>	
(1)	(2)	(3)	(4)	(5)	(6)	(7)	(8)
1.	Pertanian, Kehutanan dan Perikanan	84	2454	106	0	0	2733 ^{*)}
2.	Pertambangan dan Pengalihan	2	39	1	0	0	66 ^{*)}
3.	Industri Pengolahan	47	621	164	0	0	1181 ^{*)}
4.	Pengadaan Listrik, Gas, Uap/Air Panas dan Udara Dingin	2	24	3	0	0	27
5.	Pengadaan Air, Pengelolaan Sampah dan Daur Ulang, Pembuangan dan Pembersihan Limbah dan Sampah	0	0	0	0	0	0
6.	Konstruksi	0	0	0	0	0	0
7.	Perdagangan Besar dan Eceran; Reparasi dan Perawatan Mobil dan Sepeda Motor	74	357	190	0	0	627 ^{*)}
8.	Transportasi dan Pergudangan	1	8	1	0	0	9
9.	Penyediaan Akomodasi dan Penyediaan Makan Minum	11	73	41	0	0	114
10.	Informasi dan Komunikasi	1	6	1	0	0	7
11.	Jasa Keuangan dan Asuransi	3	504	11	0	0	515

PENDUDUK DAN KETENAGAKERJAAN

Lanjutan Tabel 3.2.8/Continued Table 3.2.8

No.	Lapangan Usaha Field of Business	Jumlah Perusahaan Number of Company	Jumlah Tenaga Kerja/Buruh Number of Workers				Jumlah Total
			WNI/Domestic		WNA/Foreign		
			Laki-laki Male	Perempuan Female	Laki-laki Male	Perempuan Female	
(1)	(2)	(3)	(4)	(5)	(6)	(7)	(8)
12.	Real Estat	0	0	0	0	0	0
13.	Jasa Profesional, Ilmiah dan Teknis	0	0	0	0	0	0
14.	Jasa Persewaan, Ketenagakerjaan, Agen Perjalanan dan Penunjang Usaha Lainnya	4	32	0	0	0	47
15.	Administrasi Pemerintahan, Pertahanan dan Jaminan Sosial Wajib	-	-	-	-	-	-
16.	Jasa Pendidikan	3	14	13	0	0	27
17.	Jasa Kesehatan dan Kegiatan Sosial	3	7	22	0	0	120 ^{*)}
18.	Kebudayaan, Hiburan dan Rekreasi	2	-	-	0	0	58 ^{*)}
19.	Kegiatan Jasa Lainnya	0	0	0	0	0	0
20.	Jasa Perorangan yang Melayani Rumah Tangga; Kegiatan yang Menghasilkan Barang dan Jasa Oleh Rumah Tangga yang Digunakan Sendiri Untuk Memenuhi Kebutuhan	0	0	0	0	0	0
21.	Kegiatan Badan Internasional dan Badan Ekstra Internasional Lainnya	0	0	0	0	0	0
Jumlah/Total		237	4139	553	0	0	5531

Keterangan : ^{*)}Data tenaga kerja perusahaan tidak dirinci berdasarkan jenis kelamin

Sumber/Source : Dinas Tenaga Kerja dan Transmigrasi Kabupaten Pesawaran
Manpower and Transmigration Service of Pesawaran Regency

Tabel 3.2.9 Pasar Kerja yang Tercatat pada Dinas Tenaga Kerja per Bulan Menurut Jenis Kelamin di Kabupaten Pesawaran, 2018
Labour Market Registered at Manpower Service of Pesawaran Regency, 2018

	Bulan Month	Pendaftaran/Register		
		Laki-laki Male	Perempuan Female	Jumlah Total
	(1)	(2)	(3)	(4)
1.	Januari/January	115	87	202
2.	Februari/February	62	55	117
3.	Maret/March	46	33	79
4.	April/April	37	15	52
5.	Mei/May	45	33	78
6.	Juni/June	192	202	394
7.	Juli/July	259	236	495
8.	Agustus/August	121	106	227
9.	September/September	118	111	229
10.	Oktober/October	99	65	164
11.	Nopember/November	65	48	113
12.	Desember/December	58	32	90
Jumlah/Total		1 217	1 023	2 240

Sumber/Source : Dinas Tenaga Kerja dan Transmigrasi Kabupaten Pesawaran
 Manpower and Transmigration Service of Pesawaran Regency

Tabel 3.2.10 Pencari Kerja yang Berpendidikan SLTA dan Sederajat di Kabupaten Pesawaran, 2018
Job Seeker and Placement From Senior High School Education Level in Pesawaran Regency, 2018

Tingkat Pendidikan dan Jenis Kelamin <i>Education Level and Sex</i>	Terdaftar Tahun ini <i>Registered This Year</i>
(1)	(2)
1. Tamat SMA/SMU	1 450
Laki-laki/ <i>Male</i>	775
Perempuan/ <i>Female</i>	675
2. Tamat STM	0
Laki-laki/ <i>Male</i>	0
Perempuan/ <i>Female</i>	0
3. Tamat SMEA	0
Laki-laki/ <i>Male</i>	0
Perempuan/ <i>Female</i>	0
4. Tamat SPG	0
Laki-laki/ <i>Male</i>	0
Perempuan/ <i>Female</i>	0
5. Tamat SMKK	498
Laki-laki/ <i>Male</i>	326
Perempuan/ <i>Female</i>	172
6. SLTA Lainnya	0
Laki-laki/ <i>Male</i>	0
Perempuan/ <i>Female</i>	0
Laki-laki/<i>Male</i>	1 101
Perempuan/<i>Female</i>	847

Sumber/*Source* : Dinas Tenaga Kerja dan Transmigrasi Kabupaten Pesawaran
Manpower and Transmigration Service of Pesawaran Regency

Tabel 3.2.11 Jumlah Pencari Kerja Terdaftar Menurut Tingkat Pendidikan Tertinggi yang Ditamatkan dan Jenis Kelamin di Kabupaten Pesawaran, 2018

Number of Registered Job Applicants by Educational Attainment and Sex in Pesawaran Regency, 2018


Pendidikan Tertinggi yang Ditamatkan <i>Educational Attainment</i>	Jenis Kelamin/Sex		
	Laki-laki <i>Male</i>	Perempuan <i>Female</i>	Jumlah <i>Total</i>
(1)	(2)	(3)	(4)
Tidak/Belum Pernah Sekolah <i>No Schooling</i>	0	0	0
Tidak/Belum Tamat SD <i>Not Yet Completed Primary School</i>	0	0	0
Sekolah Dasar/ <i>Primary School</i>	2	0	2
Sekolah Menengah Pertama <i>Junior High School</i>	32	25	57
Sekolah Menengah Atas <i>Senior High School</i>	775	675	1 450
Sekolah Menengah Atas Kejuruan/ <i>Vacational Senior High School</i>	326	172	498
Diploma I/II/III/Akademi Diploma I/II/III/Academy	17	52	69
Universitas/ <i>University</i>	60	104	164
Jumlah/Total	1 212	1 028	2 240

Sumber/Source : Dinas Tenaga Kerja dan Transmigrasi Kabupaten Pesawaran
Manpower and Transmigration Service of Pesawaran Regency

4

SOSIAL DAN KESEJAHTERAAN RAKYAT

SOCIAL AND WELFARE



<https://pepa.widya.ac.id>

PENJELASAN TEKNIS

TECHNICAL NOTES

1. **Tidak/belum pernah sekolah** adalah mereka yang tidak pernah atau belum pernah terdaftar dan tidak pernah atau belum pernah aktif mengikuti pendidikan di suatu jenjang pendidikan formal. Termasuk juga yang tamat/belum tamat taman kanak-kanak tetapi tidak melanjutkan ke sekolah dasar.
 2. **Masih bersekolah** adalah mereka yang terdaftar dan aktif mengikuti pendidikan formal dan nonformal (Paket A, B, atau C), baik pendidikan dasar, menengah maupun pendidikan tinggi. Bagi mahasiswa yang sedang cuti dianggap masih bersekolah.
 3. **Tidak bersekolah lagi** adalah mereka yang pernah terdaftar dan aktif mengikuti pendidikan di suatu jenjang pendidikan formal dan nonformal (Paket A, B, atau C), tetapi pada saat pencacahan tidak lagi terdaftar dan tidak aktif mengikuti pendidikan.
 4. **Tamat sekolah** adalah menyelesaikan pelajaran yang ditandai dengan lulus ujian akhir pada kelas atau tingkat terakhir suatu jenjang pendidikan di sekolah
1. ***Not/never attending school*** is someone who has never attended or never been registered in a formal education, such as primary, secondary, and tertiary education. Those who just completed kindergarten are considered as never attended school.
 2. ***Attending school*** is someone who is currently attending primary, secondary, or tertiary education, including package A, package B, or package C. College student who postpones his/her study is considered as attending school.
 3. ***Not attending school anymore*** is someone who had enrolled and participated in formal and non-formal education in the past including package A, package B, or package C, but currently does not attend school.
 4. ***Completed particular level of education*** is someone who has completed particular level of education in private or public school and accepting graduation

negeri maupun swasta dengan mendapatkan tanda tamat belajar/ijazah. Seseorang yang belum mengikuti pelajaran pada kelas tertinggi tetapi telah mengikuti ujian akhir dan lulus dianggap tamat sekolah.

5. **Dapat membaca dan menulis** artinya dapat membaca dan menulis kata-kata/kalimat sederhana dengan suatu aksara tertentu.

6. **Jalur Pendidikan di Indonesia** terdiri atas 1) pendidikan formal, 2) pendidikan nonformal, dan 3) pendidikan informal yang ketiganya dapat saling melengkapi dan memperkaya (Undang-Undang No. 20 Tahun 2013 tentang Sistem Pendidikan Nasional).

7. **Jenjang Pendidikan Formal** terdiri atas pendidikan dasar, pendidikan menengah, dan pendidikan tinggi. Jenis pendidikan yang diajarkan mencakup pendidikan umum, kejuruan, akademik, profesi, vokasi, keagamaan, dan khusus.

a. Pendidikan Dasar berbentuk Sekolah Dasar (SD) dan Madrasah Ibtidaiyah (MI) atau bentuk lain yang sederajat serta Sekolah Menengah Pertama

certificate. Someone who has never attended the highest grade but passed the final exam is considered as completed particular level of education.

5. **Able to read and write** is the ability to read and write at least a simple sentence in any letter of alphabets.

6. **The Education System in Indonesia** consists of 1) a formal education, 2) non-formal education, and 3) informal education that all three can be complementary and enriching (Law No. 20 Year 2013 about The National Education System).

7. **The Formal Education Level** consists of primary education, secondary education, and high education. The kind of education that taught consists of general education, vocational, academic, professional, religious, and specific education.

a. *The Primary Education consists of Elementary School and Islamic Elementary School or other equivalent forms and*

(SMP) dan Madrasah Tsanawiyah (MTs), atau bentuk lain yang sederajat.

- b. Pendidikan Menengah berbentuk Sekolah Menengah Atas (SMA), Madrasah Aliyah (MA), Sekolah Menengah Kejuruan (SMK), dan Madrasah Aliyah Kejuruan (MAK), atau bentuk lain yang sederajat.
- c. Pendidikan Tinggi merupakan jenjang pendidikan setelah pendidikan menengah yang mencakup program pendidikan diploma, sarjana, magister, spesialis, dan doktor yang diselenggarakan oleh perguruan tinggi. Perguruan tinggi dapat berbentuk akademi, politeknik, sekolah tinggi, institut, atau universitas.

Junior High School and MTs, or other equivalent forms.

- b. *The Secondary Education consists of the senior high school, MA, Vocational School, and Vocational Madrasah Aliyah, or other equivalent forms.*
- c. *The High Education consists of the education level after the secondary education that consists of diplomas, bachelor, master, specialist, and doctoral degrees that are held by the college. The colleges can be academy, polytechnic, high school, institute, or university.*

8. **Rumah Sakit** adalah tempat pemeriksaan dan perawatan kesehatan, biasanya berada di bawah pengawasan dokter/tenaga medis, yang melayani penderita yang sakit untuk berobat rawat jalan atau rawat inap.

8. **Hospital** is a place for health check, usually controlled/supervised by doctors/medical personnel to serve the ill patients to get outpatient or inpatient treatment services.

9. **Rumah Sakit Bersalin** adalah rumah sakit khusus untuk persalinan, dilengkapi pelayanan spesialis pemeriksaan kehamilan, persalinan, rawat inap dan rawat jalan ibu dan

9. **Maternity Hospital** is a specialized hospital for childbirth, has specialist inspection service to pregnancy, childbirth,

anak yang berada di bawah pengawasan dokter spesialis kandungan.

hospitalization and outpatient for mothers and children that is under the supervision of an obstetrician.

10. **Rumah Bersalin** adalah sarana pelayanan kesehatan dengan izin sebagai rumah bersalin, dilengkapi pelayanan pemeriksaan kehamilan, persalinan serta pemeriksaan ibu dan anak yang berada di bawah pengawasan bidan senior.

10. **Maternity House** is health care facility with a license as a maternity house, equipped with prenatal care, childbirth and examination of mothers and children which is under the supervision of a senior midwife.

11. **Poliklinik** adalah sarana kesehatan yang dipakai untuk pelayanan berobat jalan, biasanya berada di bawah pengawasan dokter/tenaga medis.

11. **Polyclinic** is a health facility in which to get outpatient services, usually under the control of doctor/medical personnel.

12. **Puskesmas (Pusat Kesehatan Masyarakat)** adalah unit pelaksana teknis dinas kesehatan kabupaten/kota yang mempunyai fungsi utama sebagai penyelenggara pelayanan kesehatan tingkat pertama. Wilayah kerja puskesmas maksimal adalah satu kecamatan dan untuk dapat menjangkau wilayah kerjanya, puskesmas mempunyai jaringan pelayanan yang meliputi unit Puskesmas Pembantu (Pustu), unit Puskesmas Keliling (Puskel), dan unit bidan desa/komunitas (Peraturan Menteri Kesehatan RI No. 75 Tahun 2014 Tentang Pusat Kesehatan Masyarakat).

12. **Public Health Center** is technical implementation unit of regency health department that have the primary function as a first-level health care providers. The working area standard of public health center is one district and to reach their working areas, public health centers have a service network covering subsidiary of public health center, mobile public health center units, and midwife units (Regulation of the Minister of Health of Indonesia Number 75 Year 2014 about Public Health Center).

13. **Apotek** adalah suatu tempat tertentu yang digunakan untuk melakukan pekerjaan kefarmasian, dan penyaluran/penjualan obat atau bahan farmasi dan perbekalan kesehatan lainnya kepada masyarakat yang dikelola oleh tenaga apoteker (Peraturan Menteri Kesehatan RI No. 1332 Tahun 2002 Tentang Perubahan Atas Peraturan Menteri Kesehatan RI No. 922/MENKES/PER/X/1993 Tentang Ketentuan dan Tata Cara Pemberian Izin Apotek).
13. ***Pharmacy** is a specific place that is used for pharmaceutical jobs, and distribution/sale of drugs/pharmaceuticals and other medical supplies to people that are administered by trained pharmacist (Regulation of the Minister of Health of Indonesia Number 1332 Year 2002 about the Changes of Regulation of the Minister of Health of Indonesia Number 922/MENKES/PER/X/1993 about Pro-vision and Procedures for Administration of Licensed Pharmacies).*
14. **Imunisasi** adalah memasukkan kuman atau racun penyakit tertentu yang sudah dilemahkan (vaksin) ke dalam tubuh dengan cara disuntik atau diminum (diteteskan dalam mulut) dengan maksud agar terjadi kekebalan tubuh terhadap penyakit tersebut.
14. ***Immunization** is putting enervated microbe of a certain disease into human body by injection or drinking (dropping into mouth) to make the body immune to that disease.*
15. **Kasus kumulatif AIDS** adalah kumulatif kasus AIDS sampai dengan referensi waktu tertentu.
15. ***Cummulative AIDS case** is cummulative AIDS cases with reference to a particular time.*
16. **BCG (Bacillus Calmette Guerin)** merupakan vaksinasi untuk mencegah penyakit TBC, diberikan pada bayi baru lahir atau anak, dengan suntikan pada kulit pangkal lengan atas. Bekas suntikan
16. ***BCG (Bacillus Calmette Guerin)** is a vaccine to prevent TBC disease, given to newborns or children, by injection at the base of the skin of the upper arm. Injection site will form little bumps of scar tissue in*

kemudian akan membentuk tonjolan kecil jaringan parut pada kulit lengan atas. Suntikan BCG diberikan kepada anak sebanyak 1 kali.

the skin of the upper arm. BCG injections given to children 1 times.

17. DPT (Difteri, Pertusis, Tetanus)

merupakan vaksin untuk mencegah penyakit Difteri, Pertusis, dan Tetanus yang diberikan pada bayi berumur 3 bulan ke atas, dengan suntikan pada paha, diulang 1 bulan dan 2 bulan kemudian, sehingga suntikan imunisasi DPT lengkap pada balita berjumlah 3 kali (kadang-kadang selang waktu antar suntikan bisa lebih dari 1 bulan).

17. DPT (Diphtheria, Pertussis, Tetanus)

is a vaccine to prevent the diphtheria, pertussis, and tetanus disease, given to infants aged 3 months and above, with a shot in the thigh, repeated one month and two months later, so that the complete DPT immunization shots at toddler totaling 3 times (sometimes the time interval between injections can be more than 1 month).

18. Untuk mengukur kemiskinan, BPS menggunakan konsep kemampuan memenuhi kebutuhan dasar (*basic needs approach*). Dengan pendekatan ini, kemiskinan dipandang sebagai ketidakmampuan dari sisi ekonomi untuk memenuhi kebutuhan dasar makanan dan bukan makanan yang diukur dari sisi pengeluaran. Metode yang digunakan adalah menghitung Garis Kemiskinan (GK), yang terdiri dari dua komponen yaitu Garis Kemiskinan Makanan (GKM) dan Garis Kemiskinan Non-Makanan (GKNM). Penghitungan Garis

18. *To measure poverty, BPS-Statistics Indonesia has used the concept of basic needs approach. Therefore, poverty is viewed as economic inability to fulfill food and non-food basic needs which are measured by consumption/expenditure. The method used is calculating poverty line, which consists of two components that are Food Poverty Line (FPL) and Non-Food Poverty Line (NFPL). The poverty line was calculated separately for urban and rural areas.*

Kemiskinan dilakukan secara terpisah untuk daerah perkotaan dan perdesaan.

19. **Penduduk miskin** adalah penduduk yang memiliki rata-rata pengeluaran per kapita per bulan di bawah Garis Kemiskinan.
19. *A person whose expenditure per capita per month is below the poverty line is considered to be poor.*
20. **Garis Kemiskinan Makanan (GKM)** merupakan nilai pengeluaran kebutuhan minimum makanan yang disetarakan dengan 2.100 kkalori per kapita per hari. Garis Kemiskinan Non-Makanan (GKNM) adalah kebutuhan minimum untuk perumahan, sandang, pendidikan, kesehatan, dan kebutuhan dasar lainnya.
20. *The Food Poverty Line refers to the daily minimum requirement of 2,100 kcal per capita per day. The Non-Food Poverty Line refers to the minimum requirement for household necessities for clothing, education, health, and other basic individual needs.*

ULASAN

DESCRIPTION

Pendidikan

Banyaknya sekolah di Kabupaten Pesawaran Tahun 2018 didominasi oleh sekolah swasta sebanyak 612 sekolah, dibandingkan dengan jumlah sekolah negeri hanya hanya sebanyak 372 sekolah. Dari sekolah-sekolah tersebut, sekolah yang paling banyak berada di Kabupaten Pesawaran adalah Taman Kanak-Kanak (TK) Swasta, yaitu sebanyak 364 sekolah yang tersebar di seluruh kecamatan Kabupaten Pesawaran.

Jumlah Taman Kanak-Kanak (TK)/ Raudatul Athfal (RA) di Kabupaten Pesawaran Tahun 2018 sebanyak 426 yang terdiri dari 10 TK negeri, 364 TK swasta, dan 52 RA Swasta. Jumlah siswa TK dan RA adalah sebanyak 8525 dan 2298 orang dengan jumlah guru sebanyak 941 dan 247 orang.

Jumlah Sekolah Dasar (SD)/ Madrasah Ibtidaiyah (MI) di Kabupaten Pesawaran Tahun 2018 sebanyak 385 yang terdiri dari 302 SD negeri, 7 SD swasta, 2 MI negeri, dan 74 MI Swasta. Jumlah siswa SD dan MI adalah sebanyak 45189 dan 9250 orang dengan jumlah guru sebanyak 3379 dan 817 orang.

Education

The number of schools in Pesawaran Regency 2018 was dominated by private schools as many as 612 schools, compared with a number of state schools just as much as 372 schools. Most of the schools in Pesawaran Regency is a private kindergarten, as many as 364 schools spread across the districts.

Number of Kindergarten (TK)/ Raudatul Athfal (RA) in Pesawaran Regency 2018 is 426 schools, that consists of 10 state, 364 private kindergarten, and 52 private RA. The number of kindergarten and RA students as many as 8525 and 2298 people with the number of teachers as many as 941 and 247 people.

Number of Elementary School (SD)/Islamic Elementary School (MI) in Pesawaran Regency 2018 as many as 385 that consists of 302 state, and 7 private elementary schools (SD). Then 2 state, and private islamic elementary school (MI). The number of elementary school (SD) and Islamic elementary school (MI) students are as many as 45189 people and 9250 people with the number of teachers as many as 3379 people and 817 people.

Jumlah Sekolah Menengah Pertama (SMP)/Madrasah Tsanawiyah (MTS) di Kabupaten Pesawaran Tahun 2018 sebanyak 117 yang terdiri dari 38 SMP negeri, 24 SMP swasta, 2 MTS Negeri, dan 53 MTS Swasta. Jumlah siswa SMP dan MTS adalah sebanyak 14987 dan 8243 orang dengan jumlah guru sebanyak 1406 orang dan 1051 orang.

Jumlah Sekolah Menengah Atas (SMA)/Masdrasah Aliyah di Kabupaten Pesawaran Tahun 2018 sebanyak 42 yang terdiri dari 13 SMA negeri, 6 SMA swasta, 1 MA Negeri, dan 22 MA Swasta. Jumlah siswa SMA dan MA adalah sebanyak 5257 orang dan 3403 dengan jumlah guru sebanyak 544 orang dan 396 orang.

Jumlah Sekolah Menengah Khusus (SMK) di Kabupaten Pesawaran Tahun 2018 sebanyak 14 yang terdiri dari 4 SMK negeri dan 10 SMK swasta. Jumlah siswa SMK adalah sebanyak 3180 orang dengan jumlah guru sebanyak 407 orang.

Number of Junior High School (SMP)/Islamic Junior High School (MTS) in Pesawaran Regency 2018 were 117 consisting of 38 state and 24 private junior high school (SMP). Then, 2 state, and 53 private islamic junior high school (MTS). The number of junior high school (SMP) and Islamic junior high school students (MTS) are as many as 14987 and 8243 people with the number of teachers as many as 1406 and 1051 people.

The number of senior high school (SMA)/Islamic senior high school (MA) in Pesawaran Regency 2018 as many as 42 school consisting of 13 state and 6 private high schools (SMA). Then, 1 state and 22 private Islamic senior high school (MA). The number of senior high school (SMA) and Islamic senior high school (MA) students are as many as 5257 and 3403 people with the number of teachers as many as 544 and 396 people.

Number of Special Senior High School (SMK) in Pesawaran Regency 2017 as many as 14 consisting of 4 public and 10 private vocational school. The number of vocational students are as many as 3180 people with the number of teachers as many as 407 people.

Kesehatan dan KB

Banyaknya puskesmas di Kabupaten Pesawaran tahun 2018 adalah 15 buah. Adapun rumah sakit di Kabupaten Pesawaran hanya ada 2 buah.

Program Keluarga Berencana (KB) di Kabupaten Pesawaran tahun 2018 dapat dinilai cukup berhasil, terlihat dengan meningkatnya jumlah akseptor aktif. Akseptor aktif pada umumnya memilih suntik sebagai alat kontrasepsinya.

Agama

Sebagian besar penduduk Kabupaten Pesawaran memeluk agama Islam. Adapun tempat-tempat peribadatan di Kabupaten Pesawaran adalah 634 masjid, 24 gereja, 2 pura, dan 13 vihara.

Kemiskinan

Klasifikasi Keluarga di kabupaten Pesawaran tahun 2018 terdiri dari keluarga pra sejahtera sebanyak 114145 KK (kepala keluarga), keluarga sejahtera I sebanyak 26101 KK, keluarga sejahtera II sebanyak 26932 KK, keluarga sejahtera III sebanyak 14611 KK, dan keluarga sejahtera III+ sebanyak 1628 KK

Health and Family Planning

Number of health centers in the Pesawaran Regency 2018 is 15 places. Number of hospital in Pesawaran Regency only 2 places.

Family Planning (KB) in Pesawaran Regency 2018 was considered successful, as evidenced by the increasing number of active acceptors. Active acceptors generally choose syringe.

Religion

Most residents of Pesawaran Regency embraced Islam. As for the places of worship in Pesawaran Regency are 634 mosques, 24 churches, two temples and 13 monasteries.

Poverty

Families classification in Pesawaran Regency 2018 consists of pre-prosperous family as many as 114145 families, prosperous family I as much as 26101 families, prosperous family II as much as 26932 families, prosperous families III as much as 14611 families, and prosperous families III as many as 1628 families.

4.1 PENDIDIKAN/*EDUCATION*

Tabel 4.1.1 Jumlah Sekolah, Guru, dan Murid Taman Kanak-Kanak (TK) di Bawah Kementerian Pendidikan dan Kebudayaan Menurut Kecamatan di Kabupaten Pesawaran, 2018
Number of Schools, Teachers, and Pupils in Kindergarten Under The Ministry of Education and Culture by Sub District in Pesawaran Regency, 2018

Kecamatan <i>Sub District</i>	Sekolah/ <i>Schools</i>		
	Negeri/ <i>Public</i>	Swasta/ <i>Private</i>	Jumlah/ <i>Total</i>
(1)	(2)	(3)	(4)
1. Punduh Pidada	1	27	28
2. Marga Punduh	0	6	6
3. Padang Cermin	1	56	57
4. Teluk Pandan	0	1	1
5. Way Ratai	0	0	0
6. Kedondong	0	36	36
7. Way Khilau	1	24	25
8. Way Lima	2	31	33
9. Gedong Tataan	4	96	100
10. Negeri Katon	1	40	41
11. Tegineneng	0	47	47
Pesawaran	10	364	374

Lanjutan Tabel 4.1.1/Continued Table 4.1.1

Kecamatan Sub District	Guru ¹ /Teachers ¹		
	Negeri/Public	Swasta/Private	Jumlah/Total
(1)	(5)	(6)	(7)
1. Punduh Pidada	10	99	109
2. Marga Punduh	0	20	20
3. Padang Cermin	16	100	116
4. Teluk Pandan	0	2	2
5. Way Ratai	0	0	0
6. Kedondong	20	110	130
7. Way Khilau	10	75	85
8. Way Lima	8	101	109
9. Gedong Tataan	0	109	109
10. Negeri Katon	5	102	107
11. Tegineneng	13	141	154
Pesawaran	82	859	941

Catatan/Note : ¹Jumlah guru termasuk kepala sekolah dan guru/The total of teachers including headmaster and teacher

Lanjutan Tabel 4.1.1/*Continued Table 4.1.1*

Kecamatan <i>Sub District</i>	Murid/ <i>Pupils</i>		
	Negeri/ <i>Public</i>	Swasta/ <i>Private</i>	Jumlah/ <i>Total</i>
(1)	(8)	(9)	(10)
1. Punduh Pidada	40	880	920
2. Marga Punduh	0	206	206
3. Padang Cermin	29	865	894
4. Teluk Pandan	0	14	14
5. Way Ratai	0	0	0
6. Kedondong	0	872	872
7. Way Khilau	68	207	275
8. Way Lima	64	584	648
9. Gedong Tataan	251	2 370	2 621
10. Negeri Katon	29	928	957
11. Tegineneng	0	1 118	1 118
Pesawaran	481	8 044	8 525

Sumber/*Source* : Dinas Pendidikan dan Kebudayaan Kabupaten Pesawaran
Education and Culture Service of Pesawaran Regency

Tabel 4.1.2 Jumlah Sekolah, Guru, dan Murid Raudatul Athfal (RA) di Bawah Kementerian Agama Menurut Kecamatan di Kabupaten Pesawaran, 2018
Number of Schools, Teachers, and Pupils in Raudatul Athfal (RA) Under The Ministry of Religious Affairs by Sub District in Pesawaran Regency, 2018

Kecamatan Sub District	Sekolah/Schools	Guru/Teachers	Siswa/Pupils
(1)	(2)	(3)	(4)
1. Punduh Pidada	3	11	116
2. Marga Punduh	0	0	0
3. Padang Cermin	9	45	346
4. Teluk Pandan	0	0	0
5. Way Ratai	1	0	32
6. Kedondong	7	35	369
7. Way Khilau	1	9	40
8. Way Lima	3	15	127
9. Gedong Tataan	7	38	304
10. Negeri Katon	14	63	681
11. Tegineneng	7	31	283
Pesawaran	52	247	2 298

Sumber/Source : Kementerian Agama Kabupaten Pesawaran
 Regional Office of Religion Ministry of Pesawaran Regency

Tabel 4.1.3 Jumlah Sekolah, Guru, dan Murid Sekolah Dasar (SD) di Bawah Kementerian Pendidikan dan Kebudayaan Menurut Kecamatan di Kabupaten Pesawaran, 2018
Number of Schools, Teachers, and Pupils in Primary Schools Under The Ministry of Education and Culture by Sub District in Pesawaran Regency, 2018

Kecamatan Sub District	Sekolah/Schools		
	Negeri/Public	Swasta/Private	Jumlah/Total
(1)	(2)	(3)	(4)
1. Punduh Pidada	12	0	12
2. Marga Punduh	8	1	9
3. Padang Cermin	44	2	46
4. Teluk Pandan	7	0	7
5. Way Ratai	5	0	5
6. Kedondong	26	0	26
7. Way Khilau	20	1	21
8. Way Lima	36	0	36
9. Gedong Tataan	63	2	65
10. Negeri Katon	46	0	46
11. Tegineneng	35	1	36
Pesawaran	302	7	309

Lanjutan Tabel 4.1.3/Continued Table 4.1.3

Kecamatan Sub District	Guru ¹ /Teachers ¹		
	Negeri/Public	Swasta/Private	Jumlah/Total
(1)	(5)	(6)	(7)
1. Punduh Pidada	98	0	98
2. Marga Punduh	82	6	88
3. Padang Cermin	474	13	487
4. Teluk Pandan	96	0	96
5. Way Ratai	66	0	66
6. Kedondong	276	0	276
7. Way Khilau	209	10	219
8. Way Lima	356	0	356
9. Gedong Tataan	764	10	774
10. Negeri Katon	510	0	510
11. Tegineneng	401	8	409
Pesawaran	3 332	47	3 379

Catatan/Note : ¹Jumlah guru termasuk kepala sekolah dan guru/The total of teachers including headmaster and teacher

Lanjutan Tabel 4.1.3/Continued Table 4.1.3

Kecamatan Sub District	Murid/Pupils		
	Negeri/Public	Swasta/Private	Jumlah/Total
(1)	(8)	(9)	(10)
1. Punduh Pidada	1 520	0	1 520
2. Marga Punduh	1 411	79	1 490
3. Padang Cermin	7 428	143	7 571
4. Teluk Pandan	1 431	0	1 431
5. Way Ratai	1 110	0	1 110
6. Kedondong	2 941	0	2 941
7. Way Khilau	2 975	92	3 067
8. Way Lima	3 616	0	3 616
9. Gedong Tataan	10 373	85	10 458
10. Negeri Katon	6 784	0	6 784
11. Tegineneng	5 167	34	5 201
Pesawaran	44 756	433	45 189

Sumber/Source : Dinas Pendidikan dan Kebudayaan Kabupaten Pesawaran
Education and Culture Service of Pesawaran Regency

Tabel 4.1.4 Jumlah Sekolah, Guru, dan Murid Madrasah Ibtidaiyah (MI) di Bawah Kementerian Agama Menurut Kecamatan di Kabupaten Pesawaran, 2018

Number of Schools, Teachers, and Pupils in Madrasah Ibtidaiyah (MI) Under The Ministry of Religious Affairs by Sub District in Pesawaran Regency, 2018

Kecamatan Sub District	Sekolah/Schools		
	Negeri/Public	Swasta/Private	Jumlah/Total
(1)	(2)	(3)	(4)
1. Punduh Pidada	0	3	3
2. Marga Punduh	0	2	2
3. Padang Cermin	0	2	2
4. Teluk Pandan	0	11	11
5. Way Ratai	0	7	7
6. Kedondong	1	16	17
7. Way Khilau	0	7	7
8. Way Lima	0	7	7
9. Gedong Tataan	0	5	5
10. Negeri Katon	1	6	7
11. Tegineneng	0	8	8
Pesawaran	2	74	76

Lanjutan Tabel 4.1.4/*Continued Table 4.1.4*

Kecamatan Sub District	Guru ¹ /Teachers ¹		
	Negeri/Public	Swasta/Private	Jumlah/Total
(1)	(5)	(6)	(7)
1. Punduh Pidada	0	26	26
2. Marga Punduh	0	48	48
3. Padang Cermin	0	41	41
4. Teluk Pandan	0	92	92
5. Way Ratai	0	60	60
6. Kedondong	31	180	211
7. Way Khilau	0	54	54
8. Way Lima	0	75	75
9. Gedong Tataan	0	57	57
10. Negeri Katon	14	51	65
11. Tegineneng	0	88	88
Pesawaran	45	772	817

Catatan/Note : ¹Jumlah guru termasuk kepala sekolah dan guru/*The total of teachers including headmaster and teacher*

Lanjutan Tabel 4.1.4/Continued Table 4.1.4

Kecamatan Sub District	Murid/Pupils		
	Negeri/Public	Swasta/Private	Jumlah/Total
(1)	(8)	(9)	(10)
1. Punduh Pidada	0	345	345
2. Marga Punduh	0	255	255
3. Padang Cermin	0	194	194
4. Teluk Pandan	0	1 097	1 097
5. Way Ratai	0	744	744
6. Kedondong	942	1 473	2 415
7. Way Khilau	0	688	688
8. Way Lima	0	552	552
9. Gedong Tataan	0	944	944
10. Negeri Katon	283	770	1 053
11. Tegineneng	0	963	963
Pesawaran	1 225	8 025	9 250

Sumber/Source : Kementerian Agama Kabupaten Pesawaran
Regional Office of Religion Ministry of Pesawaran Regency

Tabel 4.1.5 Jumlah Sekolah, Guru, dan Murid Sekolah Menengah Pertama (SMP) di Bawah Kementerian Pendidikan dan Kebudayaan Menurut Kecamatan di Kabupaten Pesawaran, 2018

Number of Schools, Teachers, and Pupils in Junior High Schools Under The Ministry of Education and Culture by Sub District in Pesawaran Regency, 2018

Kecamatan Sub District	Sekolah/Schools		
	Negeri/Public	Swasta/Private	Jumlah/Total
(1)	(2)	(3)	(4)
1. Punduh Pidada	4	1	5
2. Marga Punduh	2	0	2
3. Padang Cermin	3	2	5
4. Teluk Pandan	2	0	2
5. Way Ratai	2	0	2
6. Kedondong	4	1	5
7. Way Khilau	2	0	2
8. Way Lima	3	0	3
9. Gedong Tataan	6	7	13
10. Negeri Katon	6	6	12
11. Tegineneng	4	7	11
Pesawaran	38	24	62

Lanjutan Tabel 4.1.5/Continued Table 4.1.5

Kecamatan Sub District	Guru ¹ /Teachers ¹		
	Negeri/Public	Swasta/Private	Jumlah/Total
(1)	(5)	(6)	(7)
1. Punduh Pidada	57	12	69
2. Marga Punduh	39	0	39
3. Padang Cermin	60	30	90
4. Teluk Pandan	35	0	35
5. Way Ratai	77	0	77
6. Kedondong	95	12	107
7. Way Khilau	59	0	59
8. Way Lima	96	0	96
9. Gedong Tataan	247	139	386
10. Negeri Katon	149	85	234
11. Tegineneng	114	100	214
Pesawaran	1 028	378	1 406

Catatan/Note : ¹Jumlah guru termasuk kepala sekolah dan guru/The total of teachers including headmaster and teacher

Lanjutan Tabel 4.1.5/Continued Table 4.1.5

Kecamatan Sub District	Murid/Pupils		
	Negeri/Public	Swasta/Private	Jumlah/Total
(1)	(8)	(9)	(10)
1. Punduh Pidada	453	82	535
2. Marga Punduh	582	0	582
3. Padang Cermin	1 353	225	1 578
4. Teluk Pandan	471	0	471
5. Way Ratai	1 046	0	1 046
6. Kedondong	1 177	73	1 250
7. Way Khilau	618	0	618
8. Way Lima	917	0	917
9. Gedong Tataan	3 097	637	3 734
10. Negeri Katon	1 694	753	2 447
11. Tegineneng	1 229	580	1 809
Pesawaran	12 637	2 350	14 987

Sumber/Source : Dinas Pendidikan dan Kebudayaan Kabupaten Pesawaran
Education and Culture Service of Pesawaran Regency

Tabel 4.1.6 Jumlah Sekolah, Guru, dan Murid Madrasah Tsanawiyah (MTs) di Bawah Kementerian Agama Menurut Kecamatan di Kabupaten Pesawaran, 2018

Number of Schools, Teachers, and Pupils in Madrasah Tsanawiyah (MTs) Under The Ministry of Religious Affairs by Sub District in Pesawaran Regency, 2018

Kecamatan Sub District	Sekolah/Schools		
	Negeri/Public	Swasta/Private	Jumlah/Total
(1)	(2)	(3)	(4)
1. Punduh Pidada	0	1	1
2. Marga Punduh	0	2	2
3. Padang Cermin	0	2	2
4. Teluk Pandan	0	9	9
5. Way Ratai	0	5	5
6. Kedondong	1	7	8
7. Way Khilau	0	4	4
8. Way Lima	1	4	5
9. Gedong Tataan	0	6	6
10. Negeri Katon	0	5	5
11. Tegineneng	0	8	8
Pesawaran	2	53	55

Lanjutan Tabel 4.1.6/*Continued Table 4.1.6*

Kecamatan <i>Sub District</i>	Guru ¹ / <i>Teachers</i> ¹		
	Negeri/ <i>Public</i>	Swasta/ <i>Private</i>	Jumlah/ <i>Total</i>
(1)	(5)	(6)	(7)
1. Punduh Pidada	0	15	15
2. Marga Punduh	0	37	37
3. Padang Cermin	0	73	73
4. Teluk Pandan	0	111	111
5. Way Ratai	0	86	86
6. Kedondong	31	147	178
7. Way Khilau	0	38	38
8. Way Lima	28	103	131
9. Gedong Tataan	0	104	104
10. Negeri Katon	0	102	102
11. Tegineneng	0	176	176
Pesawaran	59	992	1 051

Catatan/*Note* : ¹Jumlah guru termasuk kepala sekolah dan guru/*The total of teachers including headmaster and teacher*

Lanjutan Tabel 4.1.6/Continued Table 4.1.6

Kecamatan Sub District	Murid/Pupils		
	Negeri/Public	Swasta/Private	Jumlah/Total
(1)	(8)	(9)	(10)
1. Punduh Pidada	0	162	162
2. Marga Punduh	0	227	227
3. Padang Cermin	0	434	434
4. Teluk Pandan	0	729	729
5. Way Ratai	0	526	526
6. Kedondong	964	863	1 827
7. Way Khilau	0	454	454
8. Way Lima	442	366	808
9. Gedong Tataan	0	1 312	1 312
10. Negeri Katon	0	761	761
11. Tegineneng	0	1 003	1 003
Pesawaran	1 406	6 837	8 243

Sumber/Source : Kementerian Agama Kabupaten Pesawaran
Regional Office of Religion Ministry of Pesawaran Regency

Tabel 4.1.7 Jumlah Sekolah, Guru, dan Murid Sekolah Menengah Atas (SMA) di Bawah Kementerian Pendidikan dan Kebudayaan Menurut Kecamatan di Kabupaten Pesawaran, 2018
Number of Schools, Teachers, and Pupils in Senior High Schools Under The Ministry of Education and Culture by Sub District in Pesawaran Regency, 2018

Kecamatan Sub District	Sekolah/Schools		
	Negeri/Public	Swasta/Private	Jumlah/Total
(1)	(2)	(3)	(4)
1. Punduh Pidada	1	1	2
2. Marga Punduh	1	2	3
3. Padang Cermin	1	0	1
4. Teluk Pandan	1	0	1
5. Way Ratai	0	0	0
6. Kedondong	1	0	1
7. Way Khilau	1	0	1
8. Way Lima	1	1	2
9. Gedong Tataan	2	0	2
10. Negeri Katon	2	2	4
11. Tegineneng	2	0	2
Pesawaran	13	6	19

Lanjutan Tabel 4.1.7/Continued Table 4.1.7

Kecamatan Sub District	Guru ¹ /Teachers ¹		
	Negeri/Public	Swasta/Private	Jumlah/Total
(1)	(5)	(6)	(7)
1. Punduh Pidada	22	19	41
2. Marga Punduh	40	35	75
3. Padang Cermin	55	0	55
4. Teluk Pandan	35	0	35
5. Way Ratai	0	0	0
6. Kedondong	40	0	40
7. Way Khilau	24	0	24
8. Way Lima	29	17	46
9. Gedong Tataan	90	0	90
10. Negeri Katon	55	33	88
11. Tegineneng	50	0	50
Pesawaran	440	104	544

Catatan/Note : ¹Jumlah guru termasuk kepala sekolah dan guru/The total of teachers including headmaster and teacher

Lanjutan Tabel 4.1.7/Continued Table 4.1.7

Kecamatan Sub District	Murid/Pupils		
	Negeri/Public	Swasta/Private	Jumlah/Total
(1)	(8)	(9)	(10)
1. Punduh Pidada	163	52	215
2. Marga Punduh	544	137	681
3. Padang Cermin	775	0	775
4. Teluk Pandan	468	0	468
5. Way Ratai	0	0	0
6. Kedondong	601	0	601
7. Way Khilau	94	0	94
8. Way Lima	202	35	237
9. Gedong Tataan	1 084	0	1.084
10. Negeri Katon	495	121	616
11. Tegineneng	486	0	486
Pesawaran	4 912	345	5 257

Sumber/Source : Dinas Pendidikan dan Kebudayaan Kabupaten Pesawaran
Education and Culture Service of Pesawaran Regency

Tabel 4.1.8 Jumlah Sekolah, Guru, dan Murid Sekolah Menengah Kejuruan (SMK) di Bawah Kementerian Pendidikan dan Kebudayaan Menurut Kecamatan di Kabupaten Pesawaran, 2018

Number of Schools, Teachers, and Pupils in Vocational High Schools Under The Ministry of Education and Culture by Sub District in Pesawaran Regency, 2018

Kecamatan Sub District	Sekolah/Schools		
	Negeri/Public	Swasta/Prizvate	Jumlah/Total
(1)	(2)	(3)	(4)
1. Punduh Pidada	0	0	0
2. Marga Punduh	0	0	0
3. Padang Cermin	1	2	3
4. Teluk Pandan	0	0	0
5. Way Ratai	0	0	0
6. Kedondong	0	2	2
7. Way Khilau	0	0	0
8. Way Lima	0	0	0
9. Gedong Tataan	1	3	4
10. Negeri Katon	1	2	3
11. Tegineneng	1	1	2
Pesawaran	4	10	14

Lanjutan Tabel 4.1.8/Continued Table 4.1.8

Kecamatan Sub District	Guru ¹ /Teachers ¹		
	Negeri/Public	Swasta/Private	Jumlah/Total
(1)	(5)	(6)	(7)
1. Punduh Pidada	0	0	0
2. Marga Punduh	0	0	0
3. Padang Cermin	53	36	89
4. Teluk Pandan	0	0	0
5. Way Ratai	0	0	0
6. Kedondong	0	50	50
7. Way Khilau	0	0	0
8. Way Lima	0	0	0
9. Gedong Tataan	55	89	144
10. Negeri Katon	57	16	73
11. Tegineneng	39	12	51
Pesawaran	204	203	407

Catatan/Note : ¹Jumlah guru termasuk kepala sekolah dan guru/The total of teachers including headmaster and teacher

Lanjutan Tabel 4.1.8/Continued Table 4.1.8

Kecamatan Sub District	Murid/Pupils		
	Negeri/Public	Swasta/Private	Jumlah/Total
(1)	(8)	(9)	(10)
1. Punduh Pidada	0	0	0
2. Marga Punduh	0	0	0
3. Padang Cermin	699	186	885
4. Teluk Pandan	0	0	0
5. Way Ratai	0	0	0
6. Kedondong	0	514	514
7. Way Khilau	0	0	0
8. Way Lima	0	0	0
9. Gedong Tataan	164	925	1 089
10. Negeri Katon	82	126	208
11. Tegineneng	251	233	484
Pesawaran	1 196	1 984	3 180

Sumber/Source : Dinas Pendidikan dan Kebudayaan Kabupaten Pesawaran
Education and Culture Service of Pesawaran Regency

Tabel 4.1.9 Jumlah Sekolah, Guru, dan Murid Madrasah Aliyah (MA) di Bawah Kementerian Agama Menurut Kecamatan di Kabupaten Pesawaran, 2018

Number of Schools, Teachers, and Pupils in Madrasah Aliyah (MA) Under The Ministry of Religious Affairs by Sub District in Pesawaran Regency, 2018

Kecamatan Sub District	Sekolah/Schools		
	Negeri/Public	Swasta/Private	Jumlah/Total
(1)	(2)	(3)	(4)
1. Punduh Pidada	0	1	1
2. Marga Punduh	0	1	1
3. Padang Cermin	0	1	1
4. Teluk Pandan	0	4	4
5. Way Ratai	0	4	4
6. Kedondong	1	3	4
7. Way Khilau	0	1	1
8. Way Lima	0	2	2
9. Gedong Tataan	0	2	2
10. Negeri Katon	0	1	1
11. Tegineneng	0	2	2
Pesawaran	1	22	23

Lanjutan Tabel 4.1.9/Continued Table 4.1.9

Kecamatan Sub District	Guru ¹ /Teachers ¹		
	Negeri/Public	Swasta/Private	Jumlah/Total
(1)	(5)	(6)	(7)
1. Punduh Pidada	0	15	15
2. Marga Punduh	0	13	13
3. Padang Cermin	0	28	28
4. Teluk Pandan	0	52	52
5. Way Ratai	0	45	45
6. Kedondong	25	75	100
7. Way Khilau	0	15	15
8. Way Lima	0	25	25
9. Gedong Tataan	0	46	46
10. Negeri Katon	0	25	25
11. Tegineneng	0	32	32
Pesawaran	25	371	396

Catatan/Note : ¹Jumlah guru termasuk kepala sekolah dan guru/The total of teachers including headmaster and teacher

Lanjutan Tabel 4.1.9/Continued Table 4.1.9

Kecamatan Sub District	Murid/Pupils		
	Negeri/Public	Swasta/Private	Jumlah/Total
(1)	(8)	(9)	(10)
1. Punduh Pidada	0	61	61
2. Marga Punduh	0	29	29
3. Padang Cermin	0	172	172
4. Teluk Pandan	0	330	330
5. Way Ratai	0	261	261
6. Kedondong	710	500	1 210
7. Way Khilau	0	99	99
8. Way Lima	0	324	324
9. Gedong Tataan	0	500	500
10. Negeri Katon	0	186	186
11. Tegineneng	0	231	231
Pesawaran	710	2 693	3 403

Sumber/Source : Kementerian Agama Kabupaten Pesawaran
Regional Office of Religion Ministry of Pesawaran Regency

Tabel 4.1.10 Jumlah Desa/Kelurahan yang Memiliki Fasilitas Sekolah Menurut Kecamatan dan Tingkat Pendidikan di Kabupaten Pesawaran, 2011, 2014, dan 2018

Number of Villages Having Educational Facilities by Sub District and Educational Level in Pesawaran Regency, 2011, 2014, and 2018

Kecamatan Sub District	SD/MI Primary School			SMP/MTS Junior High School		
	2011	2014	2018	2011	2014	2018
(1)	(2)	(3)	(4)	(5)	(6)	(7)
1. Punduh Pidada	14	8	7	7	4	6
2. Marga Punduh	...	7	7	...	4	3
3. Padang Cermin	21	30	12	13	13	4
4. Teluk Pandan	10	7
5. Way Ratai	11	6
6. Kedondong	21	12	12	12	8	8
7. Way Khilau	...	10	10	...	5	5
8. Way Lima	16	14	16	7	7	8
9. Gedong Tataan	19	19	19	13	16	14
10. Negeri Katon	19	19	21	14	15	13
11. Tegineneng	15	16	16	10	10	13
Pesawaran	125	135	141	76	82	87

Lanjutan Tabel 4.1.10/Continued Table 4.1.10

Kecamatan Sub District	SMA/MA Senior High School			SMK Vocational School		
	2011	2014	2018	2011	2014	2018
	(8)	(9)	(10)	(11)	(12)	(13)
1. Punduh Pidada	3	2	3	0	0	0
2. Marga Punduh	...	2	2	...	0	0
3. Padang Cermin	5	6	1	2	2	2
4. Teluk Pandan	3	1
5. Way Ratai	4	0
6. Kedondong	4	2	3	2	1	1
7. Way Khilau	...	1	2	...	0	0
8. Way Lima	2	2	2	0	0	0
9. Gedong Tataan	3	4	3	1	2	3
10. Negeri Katon	2	2	3	1	3	2
11. Tegineneng	3	5	4	2	4	2
Pesawaran	22	26	30	8	12	11

Lanjutan Tabel 4.1.10/Continued Table 4.1.10

Kecamatan Sub District	Perguruan Tinggi/University		
	2011	2014	2018
(1)	(8)	(9)	(10)
1. Punduh Pidada	0	0	0
2. Marga Punduh	...	0	0
3. Padang Cermin	0	0	0
4. Teluk Pandan	0
5. Way Ratai	0
6. Kedondong	0	0	0
7. Way Khilau	...	0	0
8. Way Lima	0	0	0
9. Gedong Tataan	1	2	0
10. Negeri Katon	0	0	0
11. Tegineneng	0	0	0
Pesawaran	1	2	0

Sumber/Source : BPS Kabupaten Pesawaran, Pendataan Potensi Desa (Podes)
BPS Pesawaran Regency, Village Potential Data Collection

Tabel 4.1.11 **Persentase Penduduk Usia 7–24 Tahun Menurut Jenis Kelamin, Kelompok Umur Sekolah, dan Partisipasi Sekolah di Kabupaten Pesawaran, 2018**

Percentage of Population Aged 7-24 Years by Sex, Age Group, and School Participation in Pesawaran Regency, 2018

Jenis Kelamin dan Kelompok Umur Sekolah <i>Sex and School Age Group</i>	Partisipasi Sekolah/ <i>School Participation</i>		
	Tidak/Belum Pernah Sekolah <i>Not/Never Attending School</i>	Masih Sekolah <i>Attending School</i>	Tidak Sekolah Lagi/ <i>Not Attending School Anymore</i>
(1)	(2)	(3)	(4)
Laki-Laki/<i>Male</i>			
7–12	0	100,00	0
13–15	1,39	98,39	0,21
16–18	0	72,71	27,29
19–24	0	9,55	90,45
7–24	0,21	68,79	30,99
Perempuan/<i>Female</i>			
7–12	0	100,00	0
13–15	0	95,31	4,69
16–18	0	71,27	28,73
19–24	0,98	21,37	77,65
7–24	0,28	71,70	28,02
Laki-laki+Perempuan/<i>Male+Female</i>			
7–12	0	100,00	0
13–15	0,67	96,79	2,54
16–18	0	72,02	27,98
19–24	0,46	15,09	84,45
7–24	0,24	70,17	29,59

Sumber/*Source* : BPS Kabupaten Pesawaran, Survei Sosial Ekonomi Nasional
BPS Pesawaran Regency, National Socio Economic Survey

Tabel 4.1.12 Angka Partisipasi Murni (APM) dan Angka Partisipasi Kasar (APK) Menurut Jenjang Pendidikan di Kabupaten Pesawaran, 2018
Net Enrolment Rate and Gross Enrolment Rate by Educational Level in Pesawaran Regency, 2018

Jenjang Pendidikan <i>Educational Level</i>	APM <i>Net Enrollment Rate</i>	APK <i>Gross Enrollment Rate</i>
(1)	(2)	(3)
SD/MI <i>Elementary School</i>	100,00	113,45
SMP/MTS <i>Junior High School</i>	83,80	90,02
SMA/SMK/MA <i>Senior High School</i>	65,03	85,85

Sumber/Source : BPS Kabupaten Pesawaran, Survei Sosial Ekonomi Nasional
 BPS Pesawaran Regency, National Socio Economic Survey

4.2 KESEHATAN/HEALTH

Tabel 4.2.1 Jumlah Desa/Kelurahan yang Memiliki Sarana Kesehatan Menurut Kecamatan di Kabupaten Pesawaran, 2011, 2014, dan 2018

Number of Villages Having Health Facilities by Sub District in Pesawaran Regency, 2011, 2014, dan 2018

Kecamatan Sub District	Rumah sakit Hospital			Rumah Sakit Bersalin Maternity Hospital		
	2011	2014	2018	2011	2014	2018
(1)	(2)	(3)	(4)	(5)	(6)	(7)
1. Punduh Pidada	0	0	0	1	0	0
2. Marga Punduh	...	0	0	...	0	0
3. Padang Cermin	0	0	0	0	0	0
4. Teluk Pandan	0	0
5. Way Ratai	0	0
6. Kedondong	0	0	0	0	0	0
7. Way Khilau	...	0	0	...	0	0
8. Way Lima	0	0	0	0	0	0
9. Gedong Tataan	1	3	3	6	0	1
10. Negeri Katon	0	0	0	0	0	0
11. Tegineneng	0	0	0	0	0	0
Pesawaran	1	3	3	7	0	1

Lanjutan Table 4.2.1/Continued Table 4.2.1

Kecamatan Sub District	Poliklinik Polyclinic			Puskesmas Public Health Center		
	2011	2014	2018	2011	2014	2018
(1)	(8)	(9)	(10)	(11)	(12)	(13)
1. Punduh Pidada	0	1	1	1	1	1
2. Marga Punduh	...	0	0	...	0	0
3. Padang Cermin	2	3	1	3	3	2
4. Teluk Pandan	2	1
5. Way Ratai	1	1
6. Kedondong	0	0	0	1	1	1
7. Way Khilau	...	0	1	...	0	1
8. Way Lima	0	2	1	1	1	1
9. Gedong Tataan	6	7	4	2	2	2
10. Negeri Katon	2	4	5	2	2	3
11. Tegineneng	0	0	2	2	2	2
Pesawaran	10	17	18	12	12	15

Lanjutan Table 4.2.1/Continued Table 4.2.1

Kecamatan Sub District	Puskesmas Pembantu Subsidiary of Public Health Center			Apotek Pharmacy		
	2011 (14)	2014 (15)	2018 (16)	2011 (17)	2014 (18)	2018 (19)
(1)						
1. Punduh Pidada	3	3	3	0	0	0
2. Marga Punduh	...	2	2	...	0	0
3. Padang Cermin	6	6	1	0	0	1
4. Teluk Pandan	2	1
5. Way Ratai	3	1
6. Kedondong	7	5	5	1	1	1
7. Way Khilau	...	3	2	...	0	0
8. Way Lima	4	4	4	0	0	0
9. Gedong Tataan	6	6	8	4	4	7
10. Negeri Katon	4	5	5	0	0	1
11. Tegineneng	5	5	5	0	0	1
Pesawaran	35	39	40	5	5	13

Sumber/Source : BPS Kabupaten Pesawaran, Pendataan Potensi Desa (Podes)
BPS Pesawaran Regency, Village Potential Data Collection

Tabel 4.2.2 Jumlah Tenaga Kesehatan Menurut Kecamatan di Kabupaten Pesawaran, 2018
Number of Medical Personnel by Sub District in Pesawaran Regency, 2018

Kecamatan Sub District	Dokter Doctor	Perawat Nurse	Bidan Midwife	Farmasi Pharmaceutical	Ahli Gizi Nutritionist
(1)	(2)	(3)	(4)	(5)	(6)
1. Punduh Pidada	1	17	19	2	1
2. Marga Punduh	1	14	28	1	0
3. Padang Cermin	2	17	23	2	3
4. Teluk Pandan	2	18	31	1	1
5. Way Ratai	0	0	0	0	0
6. Kedondong	1	18	40	1	1
7. Way Khilau	1	5	12	2	0
8. Way Lima	1	10	41	3	2
9. Gedong Tataan	3	28	58	3	2
10. Negeri Katon	3	18	36	2	1
11. Tegineneng	2	15	33	2	1
Pesawaran	19	199	398	22	14

Sumber/Source : Dinas Kesehatan Kabupaten Pesawaran/Health Service of Pesawaran Regency

Tabel 4.2.3 Jumlah Rumah Sakit Umum, Rumah Sakit Khusus, dan Puskesmas Menurut Kecamatan di Kabupaten Pesawaran, 2017-2018

Number of General Hospital, Special Hospital, and Public Health Center by Sub District in Pesawaran Regency, 2017-2018

Kecamatan Sub District	Rumah Sakit Umum General Hospital		Rumah Sakit Khusus Special Hospital		Rumah Sakit Bersalin/Rumah Bersalin Maternity Hospital		Puskesmas Public Health Center	
	2017	2018	2017	2018	2017	2018	2017	2018
(1)	(2)	(3)	(4)	(5)	(6)	(7)	(8)	(9)
1. Punduh Pidada	0	0	0	0	0	14	1	1
2. Marga Punduh	0	0	0	0	0	13	0	1
3. Padang Cermin	0	0	0	0	0	17	1	1
4. Teluk Pandan	0	0	0	0	0	8	1	1
5. Way Ratai	0	0	0	0	0	9	1	1
6. Kedondong	0	0	0	0	0	6	1	1
7. Way Khilau	0	0	0	0	0	4	0	0
8. Way Lima	0	0	0	0	0	8	1	1
9. Gedong Tataan	2	2	0	0	0	24	2	2
10. Negeri Katon	0	0	0	0	0	16	2	2
11. Tegineneng	0	0	0	0	0	29	2	2
Pesawaran	2	2	0	0	0	148	12	13

SOCIAL AND WELFARE

Lanjutan Tabel 4.2.3/Continued 4.2.3

Kecamatan Sub District	Klinik/Balai Kesehatan Medical Clinic		Posyandu Integrated Service Post		Polindes Village Maternity Cottage	
	2017	2018	2017	2018	2017	2018
(1)	(10)	(11)	(12)	(13)	(14)	(15)
1. Punduh Pidada	0	0	19	21	0	0
2. Marga Punduh	0	0	18	18	0	0
3. Padang Cermin	3	2	24	24	0	0
4. Teluk Pandan	0	0	29	31	0	0
5. Way Ratai	0	0	36	36	0	0
6. Kedondong	2	2	32	56	0	0
7. Way Khilau	1	1	23	0	0	0
8. Way Lima	1	1	39	40	0	0
9. Gedong Tataan	5	4	95	99	0	0
10. Negeri Katon	8	3	67	73	0	0
11. Tegineneng	1	1	56	61	0	0
Pesawaran	21	14	438	459	0	0

Sumber/Source : Dinas Kesehatan Kabupaten Pesawaran/Health Service of Pesawaran Regency

Tabel 4.2.4 Jumlah Kasus 10 Penyakit Terbanyak di Kabupaten Pesawaran, 2018
Table Amount of Top 10 Disease Cases in Pesawaran Regency, 2018

Jenis Penyakit <i>The Type of Disease</i>	Jumlah Kasus <i>Number of Cases</i>
(1)	(2)
1. Nasopharyngitis Akut (Common Cold)	20 126
2. Influenza	17 547
3. Hypertensi	15 550
4. Rheumatoid Arthritis	14 839
5. Gastritis	14 210
6. Dispepsia (Gangguan Fungsi Lambung)	11 090
7. Diare dan Gastroenteritis	9 333
8. Febris/ Demam	8 163
9. Dermatitis Kontak	7 246
10. Dermatitis Atopik	6 519
11. Cephalgia	5 892

Sumber/Source : Dinas Kesehatan Kabupaten Pesawaran/Health Service of Pesawaran Regency

Tabel 4.2.5 Jumlah Bayi Lahir, Bayi Berat Badan Lahir Rendah (BBLR), BBLR Dirujuk, dan Bergizi Buruk di Kabupaten Pesawaran, 2014-2018
Number of Births, Babies with Low Birth Weights (LBW), Treated LBW, and Malnutrition Cases in Pesawaran Regency, 2014-2018

Tahun Year	Bayi Lahir Births	BBLR/LBW		Gizi Buruk Malnutrition
		Jumlah Total	Dirujuk Treated	
(1)	(2)	(3)	(4)	(5)
2014	7 689	104	100	5
2015	7 845	151	139	8
2016	7 705	114	26	5
2017	7 826	115	2	3
2018	7 880	109	109	4

Sumber/Source : Dinas Kesehatan Kabupaten Pesawaran/Health Service of Pesawaran Regency

Tabel 4.2.6 Jumlah Ibu Hamil, Melakukan Kunjungan K1, Melakukan Kunjungan K4, Kurang Energi Kronis (KEK), dan Mendapat Tablet Zat Besi (Fe) di Kabupaten Pesawaran, 2014–2018
Number of Pregnant Women, Those with One Visit and four Visits of Antenatal Care, Chronic Energy Deficiency (CED), and Receiving Iron Supplement in Pesawaran Regency, 2014–2018

Tahun Years	Jumlah Ibu Hamil Pregnant Women	Melakukan Kunjungan K1 One Visit	Melakukan Kunjungan K4 Four Visits	Kurang Energi Kronis (KEK) Chronic Energy Deficiency (CED)	Mendapat Zat Besi (Fe) Receiving Iron Supplement
(1)	(2)	(3)	(4)	(5)	(6)
2014	8459	8427	8059	-	7880
2015	8629	8514	8173	-	8149
2016	8728	8667	8341	2613	7627
2017	8820	8723	8364	1105	8153
2018	8771	8700	8413	429	8035

Sumber/Source : Dinas Kesehatan Kabupaten Pesawaran/Health Service of Pesawaran Regency

Tabel 4.2.7 Jumlah Kasus HIV/AIDS, IMS, DBD, Diare, TB, dan Malaria Menurut Kecamatan di Kabupaten Pesawaran, 2018
Number of Cases of HIV/AIDS, Sexually Transmitted Infection, Dengue Fever, Diarrhea, Tuberculosis (TB) and Malaria by Sub District in Pesawaran Regency, 2018

Kecamatan Sub District	HIV/AIDS HIV/AIDS	IMS Sexually Transmitted Infection	DBD Dengue Fever	Diare Diarrhea	TB Tuberculosis	Malaria Malaria
(1)	(2)	(3)	(4)	(5)	(6)	(7)
1. Punduh Pidada	0	0	0	495	11	145
2. Marga Punduh	0	0	0	0	0	0
3. Padang Cermin	0	0	3	1 305	36	342
4. Teluk Pandan	0	0	8	616	48	1 553
5. Way Ratai	0	0	0	563	30	0
6. Kedondong	0	0	37	3 299	78	0
7. Way Khilau	0	0	0	0	0	0
8. Way Lima	0	0	10	898	52	0
9. Gedong Tataan	0	0	124	2 459	122	0
10. Negeri Katon	0	0	46	1 452	51	0
11. Tegineneng	0	0	4	1 193	62	0
Pesawaran	0	0	232	12 280	490	2 040

Sumber/Source : Dinas Kesehatan Kabupaten Pesawaran/Health Service of Pesawaran Regency

Tabel 4.2.8 Jumlah Pasangan Usia Subur dan Peserta KB Aktif Menurut Kecamatan di Kabupaten Pesawaran, 2018
Number of Eligible Couples and Family Planning Participants by Sub District in Pesawaran Regency, 2018

Kecamatan <i>Sub District</i>	Jumlah PUS <i>Eligible Couples</i>	Peserta KB Aktif <i>Family Planning Participants</i>			
		IUD	MOW	MOP	Kondom <i>Condom</i>
(1)	(2)	(3)	(4)	(5)	(6)
1. Punduh Pidada	3 728	232	17	19	118
2. Marga Punduh	3 862	150	12	10	110
3. Padang Cermin	5 849	427	23	51	59
4. Teluk Pandan	6 356	415	19	32	50
5. Way Ratai	6 672	620	11	86	75
6. Kedondong	7 652	580	22	40	30
7. Way Khilau	5 520	478	16	64	20
8. Way Lima	8 439	812	19	54	69
9. Gedong Tataan	18 110	930	143	49	310
10. Negeri Katon	12 393	1 473	137	124	120
11. Tegineneng	12 043	650	97	119	32
Pesawaran	90 624	6 767	516	648	993

Lanjutan Tabel 4.2.8/Continued Table 4.2.8

Kecamatan Sub District	Peserta KB Aktif Family Planning Participants			
	Implan Implants	Suntikan Injection	Pil Pill	Jumlah Total
(1)	(7)	(8)	(9)	(10)
1. Punduh Pidada	527	980	825	2 718
2. Marga Punduh	765	980	730	2 757
3. Padang Cermin	811	1 645	1 208	4 224
4. Teluk Pandan	1 150	1 610	1 220	4 496
5. Way Ratai	950	1 600	1 270	4 612
6. Kedondong	1 170	1 900	1 800	5 542
7. Way Khilau	547	1 555	1 404	4 084
8. Way Lima	1 605	1 950	1 399	5 908
9. Gedong Tataan	3 100	4 290	4 678	13 500
10. Negeri Katon	2 748	3 170	1 201	8 973
11. Tegineneng	2 663	3 419	1 830	8 810
Pesawaran	16 036	23 099	17 565	65 624

Sumber/Source : Dinas Pengendalian Penduduk dan KB Kabupaten Pesawaran
Ministry of Population and Family Planning Control of Pesawaran Regency

Tabel 4.2.9 Persentase Balita yang Pernah Mendapat Imunisasi Menurut Jenis Imunisasi di Kabupaten Pesawaran, 2014-2018
Percentage of Children Under Five Years Who Had Immunization by type of Immunization in Pesawaran Regency, 2014-2018

Jenis Imunisasi Type of Immunization	2014	2015	2016	2017	2018
(1)	(2)	(3)	(4)	(5)	(6)
BCG	102,80	94,50	101,20	101,80	99,50
Campak	98,80	98,40	96,90	95,90	111,10
DPT 1	107,60	98,10	102,10	99,80	104,80
DPT 2	103,60	98,60	99,70	99,20	103,70
DPT 3	108,10	100,20	98,40	100,60	103,10
Polio 1	99,40	95,30	101,00	97,80	97,80
Polio 2	102,60	98,20	101,80	96,10	104,80
Polio 3	101,40	98,20	98,30	95,40	103,70
Polio 4	98,70	99,30	97,40	95,40	102,10
Hepatitis B1	107,60	98,10	102,10	99,80	104,80
Hepatitis B2	103,60	98,60	99,70	99,20	103,70
Hepatitis B3	108,60	100,20	98,40	100,60	103,10

Sumber/Source : Dinas Kesehatan Kabupaten Pesawaran/Health Service of Pesawaran Regency

Tabel 4.2.10 Banyaknya Balita yang Pernah Mendapat Imunisasi Menurut Jenis Imunisasi di Kabupaten Pesawaran, 2018
Number of Children Under Five Years that Have Had Immunization by Kind of Immunization in Pesawaran Regency, 2018

Kecamatan Sub District	Jenis Imunisasi/Kind of Immunization											
	BCG	DPT			Polio				Hepatitis B			Campak
		1	2	3	1	2	3	4	1	2	3	
(1)	(2)	(3)	(4)	(5)	(6)	(7)	(8)	(9)	(10)	(11)	(12)	(13)
1. Punduh Pidada	533	534	552	547	528	537	559	548	534	552	547	540
2. Marga Punduh	-	-	-	-	-	-	-	-	-	-	-	-
3. Padang Cermin	477	498	488	517	469	502	510	513	498	488	517	548
4. Teluk Pandan	639	642	642	659	637	642	644	656	642	642	659	675
5. Way Ratai	604	592	560	542	581	593	571	567	592	560	542	805
6. Kedondong	1 252	1 271	1 230	1 194	1 249	1 270	1 235	1 219	1 271	1 230	1 194	1 297
7. Way Khilau	-	-	-	-	-	-	-	-	-	-	-	-
8. Way Lima	603	605	580	585	603	605	593	591	605	580	585	634
9. Gedong Tataan	1 686	1 635	1 631	1 622	1 699	1 701	1 631	1 544	1 635	1 631	1 622	1 712
10. Negeri Katon	1 178	1 202	1 231	1 215	1 076	1 139	1 180	1 169	1 202	1 231	1 215	1 261
11. Tegineneng	962	955	935	925	960	947	930	922	955	935	925	941
Pesawaran	7 934	7 934	7 849	7 806	7 802	7 936	7 853	7 729	7 934	7 849	7 806	8 413

Sumber/Source : Dinas Kesehatan Kabupaten Pesawaran/Health Service of Pesawaran Regency

4.3 AGAMA DAN SOSIAL LAINNYA/*RELIGION AND SOCIAL AFFAIRS*

Tabel 4.3.1 Jumlah Tempat Peribadatan Menurut Kecamatan di Kabupaten Pesawaran, 2018
Number of Worship Facilities by Sub District and Religion in Pesawaran Regency, 2018

Kecamatan <i>Sub District</i>	Masjid <i>Mosque</i>	Mushola <i>Mushola</i>	Gereja Protestan <i>Christian Church</i>	Gereja Katholik <i>Catholic Church</i>	Pura <i>Temple</i>	Vihara <i>Vihara</i>
(1)	(2)	(3)	(4)	(5)	(6)	(7)
1. Punduh Pidada	30	10	1	1	0	0
2. Marga Punduh	41	27	0	0	0	0
3. Padang Cermin	145	147	2	2	0	1
4. Teluk Pandan	-	-	-	-	-	-
5. Way Ratai	-	-	-	-	-	-
6. Kedondong	45	61	0	0	0	0
7. Way Khilau	32	41	0	0	0	0
8. Way Lima	49	38	0	0	0	0
9. Gedong Tataan	129	83	10	0	0	0
10. Negeri Katon	84	111	7	6	2	10
11. Tegineneng	79	93	4	5	0	2
Pesawaran	634	611	24	14	2	13

Sumber/*Source* : Kementerian Agama Kabupaten Pesawaran
Regional Office of Religion Ministry of Pesawaran Regency

Tabel 4.3.2 Jumlah Keluarga Menurut Kecamatan dan Klasifikasi Keluarga di Kabupaten Pesawaran, 2018

Number of Households by Sub District and Household Classification in Pesawaran Regency, 2018

Kecamatan Sub District	Pra Sejahtera Pre- prosperous Family	Keluarga Sejahtera Prosperous Family				Jumlah Total
		I	II	III	III+	
(1)	(2)	(3)	(4)	(5)	(6)	(7)
1. Punduh Pidada	1 731	1 148	867	455	118	4 319
2. Marga Punduh	2 455	795	551	120	52	3 973
3. Padang Cermin	2 714	2 027	2 094	198	30	7 063
4. Teluk Pandan	3 065	2 447	1 468	511	168	7 659
5. Way Ratai	2 920	1 366	2 655	1 377	32	8 350
6. Kedondong	3 988	2 017	2 131	613	225	8 974
7. Way Khilau	2 687	2 152	1 671	429	75	7 014
8. Way Lima	5 194	1 997	1 737	899	355	10 182
9. Gedung Tataan	7 647	5 271	6 373	5 245	443	24 979
10. Negeri Katon	6 722	4 480	4 560	1 153	35	16 950
11. Tegineneng	5 750	2 401	2 825	3 611	95	14 682
Pesawaran	44 873	26 101	26 932	14 611	1 628	114 145

Sumber/Source : Dinas Pengendalian Penduduk dan Keluarga Berencana Kab. Pesawaran
Ministry of Population and Family Planning Control of Pesawaran Regency

Tabel 4.3.3 **Garis Kemiskinan Kapita dan Penduduk Miskin di Kabupaten Pesawaran, 2016-2018**
Poverty Line and Poor People in Pesawaran Regency, 2016-2018

Tahun Year	Garis Kemiskinan (Rp/kapita/bulan) Poverty Line (Rp/capita/month)	Penduduk Miskin Number of Poor People	
		Jumlah Total (ribu jiwa)	Persentase Percentage
(1)	(2)	(3)	(4)
2016	330 874	74,45	17,31
2017	347 215	71,64	16,48
2018	360 909	70,14	15,97

Sumber/Source : BPS Provinsi Lampung/BPS-Statistics of Lampung Province

Tabel 4.3.4 Jumlah Tindak Pidana Menurut Kepolisian Sektor di Kabupaten Pesawaran, 2016-2018
Number of Reported Criminal Cases by Sub District Police Office in Pesawaran Regency, 2016-2018

Kepolisian Sektor Sub District Polices Office	2016	2017	2018
(1)	(2)	(3)	(4)
1. Punduh Pidada	-	-	-
2. Marga Punduh	-	-	-
3. Padang Cermin	37	13	31
4. Teluk Pandan	-	-	-
5. Way Ratai	-	-	-
6. Kedondong	62	10	45
7. Way Khilau	-	-	-
8. Way Lima	-	-	-
9. Gedong Tataan	83	13	88
10. Negeri Katon	-	-	-
11. Tegineneng	33	8	58
Pesawaran	215	44	222

Sumber/Source : Kepolisian Resor Pesawaran/Police Resort of Pesawaran

Tabel 4.3.5 **Persentase Penyelesaian Tindak Pidana Menurut Kepolisian Sektor di Kabupaten Pesawaran, 2016-2018**

Percentage of Crime Clearance Rate by Sub District Police Office in Pesawaran Regency, 2016-2018

Kepolisian Sektor <i>Sub District Polices Office</i>	2016	2017	2018
(1)	(2)	(3)	(4)
1. Punduh Pidada	-	-	-
2. Marga Punduh	-	-	-
3. Padang Cermin	56%	92%	48%
4. Teluk Pandan	-	-	-
5. Way Ratai	-	-	-
6. Kedondong	38%	100%	47%
7. Way Khilau	-	-	-
8. Way Lima	-	-	-
9. Gedong Tataan	50%	100%	109%
10. Negeri Katon	-	-	-
11. Tegineneng	45%	75%	50%

Sumber/Source : Kepolisian Resor Pesawaran/Police Resort of Pesawaran

5 PERTANIAN

AGRICULTURE



PENJELASAN TEKNIS

1. **Lahan sawah** adalah lahan pertanian yang berpetak-petak dan dibatasi oleh pematang (galengan), saluran untuk menahan/menyalurkan air, yang biasanya ditanami padi sawah tanpa memandang dari mana diperoleh atau status lahan tersebut. Lahan yang dimaksud termasuk lahan yang terdaftar di Pajak Bumi Bangunan, lahan Pembangunan Daerah, lahan bengkok, lahan serobotan, lahan rawa yang ditanami padi dan lahan bekas tanaman tahunan yang telah dijadikan sawah, baik yang ditanami padi, palawija atau tanaman semusim lainnya.
2. **Tegal/Kebun** adalah lahan pertanian bukan sawah (lahan kering) yang ditanami tanaman semusim atau tahunan dan terpisah dengan halaman sekitar rumah serta penggunaannya tidak berpindah pindah.
3. **Ladang/Huma** adalah lahan pertanian bukan sawah (lahan kering) yang biasanya ditanami tanaman semusim dan penggunaannya hanya semusim atau dua musim, kemudian akan

TECHNICAL NOTES

1. **Wetland** is agricultural land that separated by small dykes to resist water, where the main crop is usually wetland paddy without considering where it is got from or the status of the land. It includes the land that is registered at land income tax office, regional development contribution, 'bengkok' land, illegal ownership, swamps for rice cultivation, and annual crop land mark that has been used as rice field, which are both planted with paddy, secondary crops or the other seasonal crops.
2. **Dry field/Garden** is an dryland (unirrigated land) which is planted with seasonal or annual crops and separately from the yard around the house without shifting
3. **Unirrigated agricultural field/Shifting cultivation land** is dryland (unirrigated land) that usually is cultivated for seasonal crops and utilized only for one or two seasons, then it will be left when it

ditinggalkan bila sudah tidak subur lagi (berpindah-pindah). Kemungkinan lahan ini beberapa tahun kemudian akan dikerjakan kembali jika sudah subur.

4. **Lahan yang sementara tidak diusahakan** adalah lahan yang biasanya diusahakan tetapi untuk sementara (lebih dari 1 (satu) tahun tetapi kurang dari atau sama dengan 2 (dua) tahun) tidak diusahakan, termasuk lahan sawah yang tidak diusahakan selama lebih dari 2 (dua) tahun.

5. Data pokok tanaman pangan yang dikumpulkan adalah luas panen dan produktivitas (hasil per hektar). Produksi tanaman pangan merupakan hasil perkalian antara luas panen dengan produktivitas. Pengumpulan data luas panen dilakukan setiap bulan dengan pendekatan area kecamatan di seluruh wilayah Indonesia. Pengumpulan data produktivitas dilakukan melalui pengukuran langsung pada plot ubinan berukuran 2½ m x 2½ m. Pengumpulan data produktivitas dilakukan setiap subround (empat bulanan) pada waktu panen petani.

is not fertile (shifting). Maybe, this land will be used again in a few years if it has been fertile.

4. **Temporarily unused land** is land that is regularly used but temporarily (more than a year but less or equal than two years) is unused, it includes wetland that is not cultivated more than two years.

5. *The main food crops data collected consists of harvested area and productivity (yield per hectare). Food crops production is generated by harvested area multiplied by productivity. The harvested area data is collected every month using sub district area approach in all sub district in Indonesia. The productivity data collection is conducted by a direct measurement in 2½m x 2½m crop cutting plot. The productivity measurement is conducted in every subround (four monthly) at the time when farmers are harvesting their crops.*

6. Data produksi padi dan palawija yang disajikan adalah dalam kualitas: gabah kering giling (padi), pipilan kering (jagung), biji kering (kedelai dan kacang tanah), dan umbi basah (ubi kayu dan ubi jalar).
6. *Production of paddy and secondary crops data are presented in the form of: dry unhusked rice (paddy), dry loose maize (maize), dry shells crops (soybeans and peanuts), and fresh roots (cassava and sweet potatoes).*
7. **Tanaman sayuran dan buah-buahan semusim**
Tanaman sayuran semusim adalah tanaman sumber vitamin, garam mineral dan lain-lain yang dikonsumsi dari bagian tanaman yang berupa daun, bunga, buah, dan umbinya, yang berumur kurang dari satu tahun.
Tanaman buah-buahan semusim adalah tanaman sumber vitamin, garam mineral, dan lain-lain yang dikonsumsi dari bagian tanaman yang berupa buah, berumur kurang dari satu tahun, tidak berbentuk pohon/rumpun tetapi menjalar dan berbatang lunak.
7. ***Seasonal vegetable and fruit plants***
Seasonal vegetable plants are plants which are the sources of vitamin, mineral salt, etc, consumed from the part of the plant in the form of leaf, flower, fruit, and root with the age of less than one year.
Seasonal fruit plants are plants which are the sources of vitamin, mineral salt, etc, consumed from the part of the plant in the form of fruits. These plants are creeps with the age of less than one year.
8. **Tanaman buah-buahan dan sayuran tahunan**
Tanaman buah-buahan tahunan adalah tanaman sumber vitamin, garam mineral, dan lain-lain yang dikonsumsi dari bagian tanaman yang berupa buah dan merupakan tanaman tahunan.
Tanaman sayuran tahunan adalah
8. ***Annual fruit and vegetable plants***
Annual fruit plants are plants which are the sources of vitamin, contained mineral salt, etc, consumed from the part of plant in the form of fruit and more than one year of age.
Annual vegetable plants are plants

AGRICULTURE

tanaman sumber vitamin, garam mineral, dan lain-lain yang dikonsumsi dari bagian tanaman yang berupa daun dan atau buah yang berumur lebih dari satu tahun.

9. **Tanaman biofarmaka** adalah tanaman yang bermanfaat untuk obat-obatan, kosmetik, dan kesehatan yang dikonsumsi atau digunakan dari bagian-bagian tanaman seperti daun, batang, buah, umbi (rimpang) ataupun akar.

10. **Tanaman hias** adalah tanaman yang mempunyai nilai keindahan baik bentuk, warna daun, tajuk maupun bunganya, sering digunakan untuk penghias pekarangan dan lain sebagainya.

11. **Luas panen tanaman hortikultura** adalah luas tanaman sayuran, buah-buahan, biofarmaka, dan tanaman hias yang diambil hasilnya/dipanen pada periode pelaporan.

12. **Luas panen untuk tanaman sayuran** adalah luas tanaman yang dipanen sekaligus/habis/dibongkar dan luas tanaman yang dipanen berkali-kali (lebih dari satu kali)/belum habis.

Tanaman yang dipanen sekaligus/habis/dibongkar adalah tanaman

which are the sources of vitamin, contained mineral salt, etc, consumed from the part of the plant in the form of vegetable and more than one year of age.

9. **Medicinal plants** are plants which are useful for medicine. It is consumed from part of the plant such as leaf, flower, fruit, tuber, and root.

10. **Ornamental plants** are plants which have a beauty value, either in shape, colour of leaf or crown of flower, and they are often used as a yard decorator.

11. **Harvested area of horticulture** is area which vegetable, fruit, medicinal and ornamental plant of crop harvested during the period of report.

12. **Harvested area of vegetables** is area of entirely plant harvested/demolished and plant harvested several times/undemolished.

Entirely plants harvested/demolished are plants usually

yang sehabis panen langsung dibongkar/dicabut, terdiri dari bawang merah, bawang putih, bawang daun, kentang, kol/kubis, kembang kol, petsai/sawi, wortel, lobak, dan kacang merah.

Tanaman yang dipanen berkali-kali (lebih dari satu kali)/belum habis adalah tanaman yang pemanenannya lebih dari satu kali dan biasanya dibongkar apabila panen terakhir sudah tidak memadai lagi, terdiri dari: kacang panjang, cabe besar, cabe rawit, jamur, tomat, terung, buncis, ketimun, labu siam, kangkung, bayam, melon, semangka, dan blewah.

harvested once and demolished to be substituted by other plants, consisting of: shallots, garlic, leeks, potato, cabbage, cauli flower, mustard green, carrots, chinese radish, and red kidney beans.

Plants harvested several times/undemolished are plants usually harvested more than once and demolished in the case that the last harvest was economically not profitable. They consist of: yard long beans, chili, small chili, mushroom, tomatoes, egg plant, french beans, cucumber, pumpkin/chajota, swamp cabbage, spinach, melon, watermelon, and blewah.

13. Produksi hortikultura adalah hasil menurut bentuk produk dari setiap tanaman sayuran, buah-buahan, biofarmaka dan tanaman hias yang diambil berdasarkan luas yang dipanen/tanaman yang menghasilkan pada bulan/triwulan laporan.

14. Kayu Gergajian merupakan kayu hasil konversi kayu bulat dengan menggunakan mesin gergaji, mempunyai bentuk yang teratur dengan sisi-sisi sejajar dan sudut-sudutnya siku dengan ketebalan tidak lebih dari 6 cm dan kadar air

13. Horticulture production is the standard production quantity form of vegetable, fruit, medicinal and ornamental plant based on harvested area/the number of production plants reported monthly/quarterly.

14. Sawm Timber Constitutes a sawmill product derived from logs as raw material. The product is characterized with regular forms having parallel sides at right angle to each other, thickness not more than 6 cm and moisture content

tidak lebih dari 18 persen. Kayu gergajian yang diolah langsung dari kayu bulat, wajib didukung dengan dokumen yang sah.

not to exceed 18 percent. Sawm timber produced directly from logs must be certified by a legal document.

15. Kayu Lapis adalah panel kayu yang tersusun dari lapisan veneer dibagian luarnya, sedangkan dibagian intinya (core) bisa berupa veneer atau material lain, diikat dengan lem kemudian di-press (ditekan) sedemikian rupa sehingga menjadi panel yang kuat. Termasuk dalam artian ini adalah kayu lapis yang dilapisi lagi dengan material lain.

15. Plywood is wood panel consisting of layers pressed together in between veneers; the core may be veneer or some other material, bound together with glue and pressed tightly together to make a strong panel. Included to this definition is plywood covered with other materials.

16. Data populasi ternak bersumber dari Direktorat Jenderal Peternakan dan Kesehatan Hewan Kementerian Pertanian, sedangkan jumlah pemotongan ternak merupakan hasil Survei Laporan Pemotongan Ternak. Pengumpulan data pemotongan ternak dilakukan secara lengkap setiap triwulan di seluruh Rumah Potong Hewan (RPH) dan Tempat Pemotongan Hewan (TPH) yang ada di Indonesia. Pada tahun 2013 jumlah Dokumen RPH/TPH hasil pencacahan yang diolah sebanyak 4.033.

16. Data of domestic livestock population are obtain from the Directorate General of Livestock and Animal Health Service, while data on the number of animals slaughtered are based on the quarterly survey conducted by BPS. This survey is a complete enumeration on all slaughterhouses and abattoirs in Indonesia. There are 4.033 covered in 2013.

17. Data statistik perikanan merupakan data sekunder yang bersumber dari Direktorat Jenderal Perikanan Tangkap dan Direktorat Jenderal Budidaya. Statistik perikanan dibedakan atas data Perikanan Tangkap dan Perikanan Budidaya. Perikanan Tangkap diklasifikasikan atas penangkapan ikan di laut dan penangkapan ikan di perairan umum. Perikanan Budidaya diklasifikasikan atas jenis budidaya yaitu budidaya laut, tambak, kolam, karamba, jaring apung, dan sawah.
18. Rumah Tangga Perikanan Tangkap adalah rumah tangga yang melakukan kegiatan penangkapan ikan/binatang air lainnya/tanaman air dengan tujuan sebagian/seluruh hasilnya untuk dijual.
19. Rumah Tangga Perikanan Budidaya adalah rumah tangga yang melakukan kegiatan budidaya ikan/binatang air lainnya/tanaman air dengan tujuan sebagian/seluruh hasilnya untuk dijual.
17. *Fishery Statistics are secondary data obtained from the Directorate General of Capture Fisheries and Directorate General of Aquaculture. Fishery statistics are categorized into capture fisheries and aquaculture. Capture fisheries are further classified into marine capture fisheries and inland open water capture fisheries. Aquaculture are further classified into several types of culture: marine culture, brackish water pond, fresh water pond, cage, floating net, and fish breeding in paddy fields.*
18. *A capture fishery household is a household conducting activities in catching fishes/other aquatic animals/aquatic plants, for which the products are wholly or partly to be sold.*
19. *An aquaculture fishery household is a household conducting activities in culturing fishes/other aquatic animals/aquatic plants, for which the products are wholly or partly to be sold.*

ULASAN

DESCRIPTION

Tanaman Pangan

Besarnya luas panen padi sawah di Kabupaten Pesawaran adalah 35 ribu Ha dan luas panen padi ladang adalah 12 ribu Ha. Sehingga, total luas panen padi di Kabupaten pesawaran sebesar 47 ribu Ha.

Food Crops

The amount of wetland paddy harvested area was 35 thousand hectares and dryland paddy harvested area was 12 thousand hectares in Pesawaran Regency. Thus, the total area of rice harvest in Pesawaran Regency is 47 thousand hectares.

Hortikultura

Produksi tanaman hortikultura terbesar pada komoditi sayuran di Kabupaten Pesawaran adalah cabai dengan luas panen sebesar 1119 Ha dengan produksi sebanyak 11 ribu ton. Sementara itu, produksi tanaman hortikultura terbesar pada komoditi buah-buahan adalah pisang dengan total produksi sebesar 626 ribu ton.

Horticulture

The largest production of horticultural crops in vegetables commodity in the Pesawaran Regency is chili in 1119 ha of harvested area with number of production by 11 thousand ton. Meanwhile, the biggest horticultural crop production came from fruit commodity is bananas with a total production of 626 thousand ton

Perkebunan

Produksi dan luas areal tanaman perkebunan terbesar di kabupaten Pesawaran berasal dari komoditi kakao dengan total luas panen dan total produksi masing-masing sebesar 30 ribu ton dan 27 ribu Ha.

Estate Crops

The largest production and plantation area in Pesawaran Regency comes from cocoa with each a total area harvested and total production was 30 thousand ton and 27 thousand Ha.

Peternakan

Jumlah populasi ternak besar (sapi, kerbau) dan ternak kecil (kambing dan domba) pada tahun 2018 berturut-turut adalah 18775 ekor, 2583 ekor, 47537 ekor, dan 4347 ekor. Jumlah populasi ayam kampung adalah 217 ribu ekor, ayam ras petelur 241 ribu ekor, ayam ras pedaging 4,3 juta ekor, dan itik 28 ribu ekor.

Produksi daging sapi 239 ton, kerbau 1,5 ton, kambing 39 ton, domba 1 ton, ayam buras 71 ton, ayam ras pedaging 1,2 ribu ton, dan itik 19 ton pada tahun 2018. Sedangkan untuk produksi telur ayam buras, ayam pedaging, dan itik masing-masing adalah 139 ton, 1,8 ribu ton, dan 181 ton.

Perikanan

Produksi ikan tangkap di laut pada tahun 2018 sebanyak 14 ribu ton. Produksi budidaya kolam di Kabupaten Pesawaran pada tahun 2018 adalah 549 ton dengan jumlah pemanfaatan lahan yaitu 102 Ha.

Livestock

Each total population of large livestock (cattle, buffalo) and small livestock (goats and sheep) in 2018 are 18775 tails, 2583 tails, 47537 tails, and 4347 tails. Total population of native chicken is 217 thousand tails, laying chicken is 241 thousand tails, broiler chicken is 4.3 milion tails, and duck is 28 thousand tails.

Beef Meat production of Pesawaran Regency is 239 tons, buffalo is 1.5 tons, goat is 39 tons, lamb is 1 tons, chicken is 71 tons, broiler chicken is 1.2 thousand tons and duck is 19 tons at 2018 years. As for, each production of free-range chicken eggs, broiler chickens, and ducks was 139 tons, 1.8 thousand tons and 181 tons.

Fishing

Production of fishing in the sea 2017 are 14 thousand tons. Production of pand plantation in Pesawaran Regency 2018 are 549 tons with field 100 Ha.

5.1 TANAMAN PANGAN/FOOD CROPS

Tabel 5.1.1 Luas Panen, Produksi, dan Produktivitas Padi Menurut Kecamatan di Kabupaten Pesawaran, 2018
Harvested Area, Production, and Productivity of Paddy by Sub District in Pesawaran Regency, 2018

Kecamatan/Sub District	Luas Panen (ha)/Harvested Area (ha)
(1)	(2)
1. Punduh Pidada	1 571,30
2. Marga Punduh	1 624,60
3. Padang Cermin	1 711,90
4. Teluk Pandan	589,30
5. Way Ratai	2 833,10
6. Kedondong	4 113,30
7. Way Khilau	9 678,80
8. Way Lima	7 423,60
9. Gedong Tataan	4 791,90
10. Negeri Katon	6 744,70
11. Tegineneng	6 565,30
Pesawaran	47 647,80

5.2 HORTIKULTURA/*HORTICULTURE*

Tabel 5.2.1 Luas Panen Tanaman Sayuran Menurut Kecamatan dan Jenis Tanaman di Kabupaten Pesawaran (ha), 2017-2018
Table *Harvested Area of Vegetables by Sub District and Kind of Plant in Pesawaran Regency (ha), 2017-2018*

Kecamatan Sub District	Bawang Merah <i>Shallot</i>		Cabai <i>Chilli</i>		Kentang <i>Potato</i>		Kubis <i>Cabbage</i>	
	2017	2018	2017	2018	2017	2018	2017	2018
(1)	(2)	(3)	(4)	(5)	(6)	(7)	(8)	(9)
1. Punduh Pidada	1	2	26	44	-	-	-	-
2. Marga Punduh	-	-	33	4	-	-	-	-
3. Padang Cermin	-	-	31	24	-	-	-	-
4. Teluk Pandan	-	-	17	14	-	-	-	-
5. Way Ratai	3	3	144	343	-	1	-	-
6. Kedondong	4	2	83	12	-	-	-	-
7. Way Khilau	-	-	17	7	-	-	-	-
8. Way Lima	-	-	23	29	-	-	-	-
9. Gedong Tataan	-	-	13	25	-	-	-	-
10. Negeri Katon	-	1	25	45	-	-	-	-
11. Tegineneng	-	-	256	709	-	-	-	-
Pesawaran	8	8	668	1 256	-	1	-	-

Lanjutan Tabel 5.2.1/Continued Table 5.2.1

Kecamatan Sub District	Petsai <i>Chinese Cabbage</i>		Tomat <i>Tomato</i>		Bawang Putih <i>Garlic</i>	
	2017	2018	2017	2018	2017	2018
	(10)	(11)	(12)	(13)	(14)	(15)
1. Punduh Pidada	-	-	2	4	-	-
2. Marga Punduh	-	-	1	1	-	-
3. Padang Cermin	-	-	11	2	-	-
4. Teluk Pandan	-	-	1	3	-	-
5. Way Ratai	19	4	21	7	-	-
6. Kedondong	-	-	33	6	1	-
7. Way Khilau	-	-	1	4	-	-
8. Way Lima	2	-	-	2	-	-
9. Gedong Tataan	188	-	2	2	-	-
10. Negeri Katon	-	-	6	5	-	-
11. Tegineneng	-	-	45	1	-	-
Pesawaran	209	4	123	37	1	-

Sumber/Source : BPS Kabupaten Pesawaran, Statistik Pertanian Hortikultura SPH-SBS
 BPS Pesawaran Regency, Agriculture Statistic for Horticulture SPH-SBS

Tabel 5.2.2 Produksi Tanaman Sayuran Menurut Kecamatan dan Jenis Tanaman di Kabupaten Pesawaran (ton), 2017-2018
Production of Vegetables by Sub District and Kind of Plant in Pesawaran Regency (ton), 2017-2018

Kecamatan Sub District	Bawang Merah Shallot		Cabai Chilli		Kentang Potato		Kubis Cabbage	
	2017	2018	2017	2018	2017	2018	2017	2018
(1)	(2)	(3)	(4)	(5)	(6)	(7)	(8)	(9)
1. Punduh Pidada	6,00	9,50	231,00	515,50	-	-	-	-
2. Marga Punduh	-	-	271,50	29,50	-	-	-	-
3. Padang Cermin	-	-	463,50	262,50	-	-	-	-
4. Teluk Pandan	-	-	222,00	179,50	-	-	-	-
5. Way Ratai	3,60	12,00	1 363,80	3 169,00	-	-	-	1,00
6. Kedondong	5,60	8,00	848,10	115,00	-	-	-	-
7. Way Khilau	-	-	207,50	54,00	-	-	-	-
8. Way Lima	-	-	152,50	371,50	-	-	-	-
9. Gedong Tataan	-	-	100,00	322,00	-	-	-	-
10. Negeri Katon	-	4,00	214,50	600,50	-	-	-	-
11. Tegineneng	-	-	3 307,50	7 356,00	-	-	-	-
Pesawaran	15,20	33,50	7 381,90	12 975,00	-	-	-	1,00

Lanjutan Tabel 5.2.2/Continued Table 5.2.2

Kecamatan Sub District	Petsai <i>Chinese Cabbage</i>		Tomat <i>Tomato</i>		Bawang Putih <i>Garlic</i>	
	2017	2018	2017	2018	2017	2018
	(10)	(11)	(12)	(13)	(14)	(15)
1. Punduh Pidada	-	-	10,00	21,50	-	-
2. Marga Punduh	-	-	5,00	5,00	-	-
3. Padang Cermin	-	-	80,00	16,50	-	-
4. Teluk Pandan	-	-	4,50	16,00	-	-
5. Way Ratai	51,40	18,50	265,00	45,50	-	-
6. Kedondong	-	-	352,00	35,50	1,00	-
7. Way Khilau	-	-	5,00	26,50	-	-
8. Way Lima	11,50	-	-	10,50	-	-
9. Gedong Tataan	228,00	-	10,00	16,00	-	-
10. Negeri Katon	-	-	40,00	36,50	-	-
11. Tegineneng	-	-	413,00	5,50	-	-
Pesawaran	290,90	18,50	1 184,50	235,00	1,00	-

Sumber/Source : BPS Kabupaten Pesawaran, Statistik Pertanian Hortikultura SPH-SBS
 BPS Pesawaran Regency, Agriculture Statistic for Horticulture SPH-SBS

Tabel 5.2.3 Luas Panen Tanaman Sayuran dan Buah-Buahan Semusim Menurut Jenis Tanaman di Kabupaten Pesawaran (ha), 2016-2018
Harvested Area of Seasonal Vegetables and Fruits by Kind of Plant in Pesawaran Regency (ha), 2016-2018

Jenis Tanaman <i>Kind of Plants</i>		2016	2017	2018
(1)		(2)	(3)	(4)
1.	Bawang Daun	7,00	16,00	10,00
2.	Bawang Merah	5,00	8,00	8,00
3.	Bawang Putih	0,00	1,00	0,00
4.	Bayam	145,00	126,00	193,00
5.	Blewah	3,00	0,00	0,00
6.	Buncis	100,00	39,00	16,00
7.	Cabai Besar	484,00	529,00	1 119,00
8.	Cabai Rawit	126,00	139,00	137,00
9.	Jamur	3,00	1,00	0,00
10.	Kacang Merah	0,00	0,00	0,00
11.	Kacang Panjang	199,00	107,00	60,00
12.	Kangkung	142,00	137,00	198,00
13.	Kembang Kol	6,00	3,00	2,00
14.	Kentang	0,00	0,00	0,00
15.	Ketimun	269,00	150,00	21,00
16.	Kubis	0,00	0,00	1,00
17.	Labu Siam	0,00	0,00	0,00
18.	Lobak	0,00	0,00	0,00
19.	Melon	0,00	0,00	0,00
20.	Paprika	0,00	0,00	0,00
21.	Petsai	443,00	209,00	4,00
22.	Semangka	0,00	0,00	0,00
23.	Stroberi	0,00	0,00	0,00
24.	Terung	181,00	155,00	34,00
25.	Tomat	168,00	123,00	37,00
26.	Wortel	0,00	0,00	0,00
Pesawaran		2 281,00	1 743,00	1 840,00

Sumber/Source : BPS Kabupaten Pesawaran, Statistik Pertanian Hortikultura SPH-SBS
 BPS Pesawaran Regency, Agriculture Statistic for Horticulture SPH-SBS

Tabel 5.2.4 **Produksi Tanaman Sayuran dan Buah-Buahan Semusim Menurut Jenis Tanaman di Kabupaten Pesawaran (ton), 2015-2018**

Production of Seasonal Vegetables and Fruits by Kind of Plant in Pesawaran Regency (ton), 2015-2018

Jenis Tanaman <i>Kind of Plants</i>		2016	2017	2018
(1)		(2)	(3)	(4)
1.	Bawang Daun	32,10	70,30	54,00
2.	Bawang Merah	8,00	15,20	33,50
3.	Bawang Putih	0,00	1,00	0,00
4.	Bayam	1 475,00	1 438,00	1 836,00
5.	Blewah	21,00	0,00	0,00
6.	Buncis	855,10	381,50	84,00
7.	Cabai Besar	3 135,90	5 781,10	11 395,00
8.	Cabai Rawit	559,50	1 600,80	1 580,00
9.	Jamur	11,00	4,00	0,00
10.	Kacang Merah	0,00	0,00	0,00
11.	Kacang Panjang	1 256,80	875,00	446,00
12.	Kangkung	1 553,30	1 512,00	1 648,80
13.	Kembang Kol	37,50	15,50	2,00
14.	Kentang	0,00	0,00	0,00
15.	Ketimun	1 520,00	1 483,50	135,50
16.	Kubis	0,00	0,00	1,00
17.	Labu Siam	0,00	0,00	0,00
18.	Lobak	0,00	0,00	0,00
19.	Melon	0,00	0,00	0,00
20.	Paprika	0,00	0,00	0,00
21.	Petsai	466,90	290,90	18,50
22.	Semangka	0,00	0,00	0,00
23.	Stroberi	0,00	0,00	0,00
24.	Terung	980,30	1 692,50	239,50
25.	Tomat	1 071,80	1 184,50	235,00
26.	Wortel	0,00	0,00	0,00
Pesawaran		12 984,20	16 345,80	17 708,80

Sumber/Source : BPS Kabupaten Pesawaran, Statistik Pertanian Hortikultura SPH-SBS
BPS Pesawaran Regency, Agriculture Statistic for Horticulture SPH-SBS

Tabel 5.2.5 Luas Panen Tanaman Biofarmaka Menurut Kecamatan dan Jenis Tanaman di Kabupaten Pesawaran (m²), 2017-2018
Harvested Area of Medicinal Plants by Sub District and Kind of Plant in Pesawaran Regency (m²), 2017-2018

Kecamatan Sub District	Jahe Ginger		Laos/Lengkuas Galanga	
	2017	2018	2017	2018
(1)	(2)	(3)	(4)	(5)
1. Punduh Pidada	15,00	11,00	10,00	8,00
2. Marga Punduh	0,00	1,00	0,00	0,00
3. Padang Cermin	320,00	155,00	19,00	6,00
4. Teluk Pandan	97,00	48,00	31,00	10,00
5. Way Ratai	2 000,00	6 000,00	24,00	24,00
6. Kedondong	40,00	3,00	11,00	3,00
7. Way Khilau	6,00	2,00	1,00	2,00
8. Way Lima	0,00	6,00	0,00	4,00
9. Gedong Tataan	0,00	0,00	0,00	0,00
10. Negeri Katon	250,00	170,00	250,00	190,00
11. Tegineneng	0,00	2,00	0,00	0,00
Pesawaran	2 728,00	6 398,00	346,00	247,00

Lanjutan Tabel 5.2.5/Continued Table 5.2.5

Kecamatan Sub District	Kencur <i>East Indian Galangal</i>		Kunyit <i>Turmeric</i>	
	2017	2018	2017	2018
	(1)	(6)	(7)	(8)
1. Punduh Pidada	0,00	2,00	15,00	8,00
2. Marga Punduh	0,00	1,00	0,00	2,00
3. Padang Cermin	14,00	7,00	22,00	7,00
4. Teluk Pandan	11,00	5,00	51,00	19,00
5. Way Ratai	13,00	13,00	15,00	250,00
6. Kedondong	3,00	1,00	11,00	2,00
7. Way Khilau	0,00	1,00	4,00	1,00
8. Way Lima	0,00	2,00	6,00	4,00
9. Gedong Tataan	0,00	2,00	0,00	3,00
10. Negeri Katon	150,00	110,00	100,00	76,00
11. Tegineneng	0,00	0,00	0,00	1,00
Pesawaran	191,00	144,00	224,00	373,00

Sumber/Source : BPS Kabupaten Pesawaran, Statistik Pertanian Hortikultura SPH-TBF
BPS Pesawaran Regency, Agriculture Statistic for Horticulture SPH-TBF

Tabel 5.2.6 Produksi Tanaman Biofarmaka Menurut Kecamatan dan Jenis Tanaman di Kabupaten Pesawaran (kg), 2017-2018
Table *Production of Medicinal Plants by Sub District and Kind of Plant in Pesawaran Regency (kg), 2017-2018*

Kecamatan Sub District	Jahe Ginger		Laos/Lengkuas Galanga	
	2017	2018	2017	2018
(1)	(2)	(3)	(4)	(5)
1. Punduh Pidada	60,00	80,00	40,00	48,00
2. Marga Punduh	0,00	4,00	0,00	0,00
3. Padang Cermin	2 040,00	1 460,00	152,00	56,00
4. Teluk Pandan	1 206,00	364,00	204,00	96,00
5. Way Ratai	27 300,00	53 200,00	136,00	128,00
6. Kedondong	176,00	12,00	72,00	12,00
7. Way Khilau	36,00	8,00	4,00	8,00
8. Way Lima	0,00	44,00	0,00	16,00
9. Gedong Tataan	0,00	0,00	0,00	0,00
10. Negeri Katon	1 000,00	2 240,00	1 000,00	2 224,00
11. Tegineneng	0,00	8,00	0,00	0,00
Pesawaran	31 818,00	57 420,00	1 608,00	2 588,00

Lanjutan Tabel 5.2.6/Continued Table 5.2.6

Kecamatan Sub District	Kencur <i>East Indian Galangal</i>		Kunyit <i>Turmeric</i>	
	2017	2018	2017	2018
(1)	(6)	(7)	(8)	(9)
1. Punduh Pidada	0,00	6,00	100,00	48,00
2. Marga Punduh	0,00	3,00	0,00	8,00
3. Padang Cermin	60,00	56,00	140,00	60,00
4. Teluk Pandan	86,00	27,00	609,00	148,00
5. Way Ratai	39,00	57,00	108,00	2 320,00
6. Kedondong	12,00	3,00	64,00	8,00
7. Way Khilau	0,00	3,00	24,00	3,00
8. Way Lima	0,00	6,00	44,00	29,00
9. Gedong Tataan	0,00	6,00	0,00	12,00
10. Negeri Katon	450,00	829,00	400,00	735,00
11. Tegineneng	0,00	0,00	0,00	4,00
Pesawaran	647,00	996,00	1 489,00	3 375,00

Sumber/Source : BPS Kabupaten Pesawaran, Statistik Pertanian Hortikultura SPH-TBF
BPS Pesawaran Regency, Agriculture Statistic for Horticulture SPH-TBF

Tabel 5.2.7 Luas Panen Tanaman Biofarmaka Menurut Jenis Tanaman di Kabupaten Pesawaran (m²), 2016-2018
Harvested Area of Medicinal Plants by Kind of Plant in Pesawaran Regency (m²), 2016-2018

Jenis Tanaman <i>Kind of Plants</i>		2016	2017	2018
(1)		(3)	(4)	(5)
1.	Dlingo/Dringo	0,00	22,00	18,00
2.	Jahe	3 240,00	2 728,00	6 398,00
3.	Kapulaga	0,00	29,00	26,00
4.	Keji Beling	0,00	9,00	12,00
5.	Kencur	140,00	191,00	144,00
6.	Kunyit	232,00	224,00	373,00
7.	Laos/Lengkuas	346,00	346,00	247,00
8.	Lempuyang	0,00	58,00	39,00
9.	Lidah Buaya	0,00	43,00	38,00
10.	Mahkota Dewa	0,00	18,00	14,00
11.	Mengkudu	0,00	396,00	343,00
12.	Sambiloto	0,00	33,00	26,00
13.	Temuireng	0,00	39,00	36,00
14.	Temukunci	0,00	37,00	33,00
15.	Temulawak	5,00	61,00	33,00
Pesawaran		3 963,00	4 234,00	7 780,00

Sumber/Source : BPS Kabupaten Pesawaran, Statistik Pertanian Hortikultura SPH-TBF
 BPS Pesawaran Regency, Agriculture Statistic for Horticulture SPH-TBF

Tabel 5.2.8 **Produksi Tanaman Biofarmaka Menurut Jenis Tanaman di Kabupaten Pesawaran (kg), 2015-2018**
Production of Medicinal Plants by Kind of Plant in Pesawaran Regency (kg), 2015-2018

Jenis Tanaman <i>Kind of Plants</i>		2016	2017	2018
(1)		(3)	(4)	(5)
1.	Dlingo/Dringo	0,00	66,00	105,00
2.	Jahe	16 881,00	31 818,00	57 420,00
3.	Kapulaga	0,00	80,00	122,00
4.	Keji Beling	0,00	33,00	45,00
5.	Kencur	537,00	647,00	996,00
6.	Kunyit	1 196,00	1 489,00	3 375,00
7.	Laos/Lengkuas	1 582,00	1 608,00	2 588,00
8.	Lempuyang	0,00	420,00	246,00
9.	Lidah Buaya	0,00	172,00	286,00
10.	Mahkota Dewa	0,00	372,00	300,00
11.	Mengkudu	0,00	1 584,00	2 508,00
12.	Sambiloto	0,00	117,00	182,00
13.	Temuireng	0,00	125,00	284,00
14.	Temukunci	0,00	111,00	173,00
15.	Temulawak	15,00	280,00	211,00
Pesawaran		20 211,00	38 922,00	68 841,00

Sumber/Source : BPS Kabupaten Pesawaran, Statistik Pertanian Hortikultura SPH-TBF
 BPS Pesawaran Regency, Agriculture Statistic for Horticulture SPH-TBF

Tabel 5.2.9 Luas Panen Tanaman Hias Menurut Kecamatan dan Jenis Tanaman di Kabupaten Pesawaran (m²), 2017-2018
Harvested Area of Ornamental Plants by Sub District and Kind of Plant in Pesawaran Regency (m²), 2017-2018

Kecamatan Sub District	Anggrek <i>Orchid</i>		Krisan <i>Chrysantemum</i>	
	2017	2018	2017	2018
(1)	(2)	(3)	(4)	(5)
1. Punduh Pidada	0,00	0,00	0,00	0,00
2. Marga Punduh	8,00	0,00	0,00	0,00
3. Padang Cermin	12,00	9,00	0,00	0,00
4. Teluk Pandan	6,00	6,00	2,00	0,00
5. Way Ratai	0,00	16,00	0,00	0,00
6. Kedondong	0,00	0,00	0,00	0,00
7. Way Khilau	0,00	0,00	0,00	0,00
8. Way Lima	0,00	0,00	0,00	0,00
9. Gedong Tataan	0,00	0,00	0,00	0,00
10. Negeri Katon	0,00	0,00	0,00	0,00
11. Tegineneng	0,00	0,00	0,00	0,00
Pesawaran	26,00	31,00	2,00	0,00

Lanjutan Tabel 5.2.13/Continued Table 5.2.13

Kecamatan Sub District	Mawar Rose		Sedap Malam Tuberose	
	2017	2018	2017	2018
(1)	(6)	(7)	(8)	(9)
1. Punduh Pidada	0,00	0,00	0,00	0,00
2. Marga Punduh	24,00	0,00	0,00	0,00
3. Padang Cermin	6,00	0,00	4,00	3,00
4. Teluk Pandan	6,00	2,00	2,00	0,00
5. Way Ratai	0,00	9,00	0,00	4,00
6. Kedondong	0,00	0,00	0,00	0,00
7. Way Khilau	0,00	0,00	0,00	0,00
8. Way Lima	0,00	0,00	0,00	0,00
9. Gedong Tataan	0,00	0,00	0,00	0,00
10. Negeri Katon	0,00	0,00	0,00	0,00
11. Tegineneng	0,00	0,00	0,00	0,00
Pesawaran	36,00	11,00	6,00	7,00

Sumber/Source : BPS Kabupaten Pesawaran, Statistik Pertanian Hortikultura SPH-TH
 BPS Pesawaran Regency, Agriculture Statistic for Horticulture SPH-TH

Tabel 5.2.10 Produksi Tanaman Hias Menurut Kecamatan dan Jenis Tanaman di Kabupaten Pesawaran (tangkai), 2017-2018
Table Production of Ornamental Plants by Sub District and Kind of Plant in Pesawaran Regency (stalks), 2017-2018

Kecamatan Sub District	Anggrek <i>Orchid</i>		Krisan <i>Chrysantemum</i>	
	2017	2018	2017	2018
(1)	(2)	(3)	(4)	(5)
1. Punduh Pidada	0,00	0,00	0,00	0,00
2. Marga Punduh	40,00	0,00	0,00	0,00
3. Padang Cermin	300,00	401,00	0,00	0,00
4. Teluk Pandan	150,00	225,00	200,00	0,00
5. Way Ratai	0,00	782,00	0,00	0,00
6. Kedondong	0,00	0,00	0,00	0,00
7. Way Khilau	0,00	0,00	0,00	0,00
8. Way Lima	0,00	0,00	0,00	0,00
9. Gedong Tataan	0,00	0,00	0,00	0,00
10. Negeri Katon	0,00	0,00	0,00	0,00
11. Tegineneng	0,00	0,00	0,00	0,00
Pesawaran	490,00	1 408,00	200,00	0,00

Lanjutan Tabel 5.2.10/Continued Table 5.2.10

Kecamatan Sub District	Mawar Rose		Sedap Malam Tuberose	
	2017	2018	2017	2018
(1)	(6)	(7)	(8)	(9)
1. Punduh Pidada	0,00	0,00	0,00	0,00
2. Marga Punduh	96,00	0,00	0,00	0,00
3. Padang Cermin	201,00	0,00	96,00	72,00
4. Teluk Pandan	136,00	45,00	48,00	0,00
5. Way Ratai	0,00	493,00	0,00	72,00
6. Kedondong	0,00	0,00	0,00	0,00
7. Way Khilau	0,00	0,00	0,00	0,00
8. Way Lima	0,00	0,00	0,00	0,00
9. Gedong Tataan	0,00	0,00	0,00	0,00
10. Negeri Katon	0,00	0,00	0,00	0,00
11. Tegineneng	0,00	0,00	0,00	0,00
Pesawaran	433,00	538,00	144,00	144,00

Sumber/Source : BPS Kabupaten Pesawaran, Statistik Pertanian Hortikultura SPH-TH
 BPS Pesawaran Regency, Agriculture Statistic for Horticulture SPH-TH

Tabel 5.2.11 Luas Panen Tanaman Hias Menurut Jenis Tanaman di Kabupaten Pesawaran (m²), 2015-2018
Harvested Area of Ornamental Plants by Kind of Plant in Pesawaran Regency (m²), 2015-2018

Jenis Tanaman <i>Kind of Plants</i>		2016	2017	2018
(1)		(3)	(4)	(5)
1.	Adenium/Kamboja Jepang	0.00	13.00	23.00
2.	Aglaonema	0.00	0.00	0.00
3.	Anggrek	10.00	26.00	31.00
4.	Anthurium Bunga	0.00	8.00	11.00
5.	Anthurium Daun	0.00	0.00	0.00
6.	Anyelir	0.00	2.00	0.00
7.	Caladium	0.00	0.00	0.00
8.	Cordyline	0.00	0.00	0.00
9.	Diffenbachia	0.00	0.00	0.00
10.	Dracaena	0.00	0.00	0.00
11.	Euphorbia	0.00	0.00	1.00
12.	Gerbera/Herbras	0.00	1.00	3.00
13.	Gladiol	0.00	0.00	0.00
14.	Heliconia/Pisang-pisangan	0.00	0.00	7.00
15.	Ixora/Soka	0.00	0.00	0.00
16.	Krisan	0.00	2.00	0.00
17.	Mawar	35.00	36.00	11.00
18.	Melati	0.00	11.00	7.00
19.	Monstera	0.00	0.00	0.00
20.	Pakis	0.00	0.00	0.00
21.	Palem	0.00	11.00	16.00
22.	Phylodendron	0.00	0.00	0.00
23.	Sansevieria/Pedang-Pedangan	0.00	0.00	0.00
24.	Sedap Malam	0.00	6.00	7.00
Pesawaran		45,00	116,00	117,00

Sumber/Source : BPS Kabupaten Pesawaran, Statistik Pertanian Hortikultura SPH-TH
 BPS Pesawaran Regency, Agriculture Statistic for Horticulture SPH-TH

Tabel 5.2.12 Produksi Tanaman Hias Menurut Jenis Tanaman di Kabupaten Pesawaran (tangkai), 2015-2018
Table Production of Ornamental Plants by Kind of Plant in Pesawaran Regency (Stalks), 2015-2018

Jenis Tanaman <i>Kind of Plants</i>		2016	2017	2018
(1)		(3)	(4)	(5)
1.	Adenium/Kamboja Jepang	0.00	600.00	2450.00
2.	Aglaonema	0.00	0.00	0.00
3.	Anggrek	250.00	490.00	1408.00
4.	Anthurium Bunga	0.00	247.00	342.00
5.	Anthurium Daun	0.00	0.00	0.00
6.	Anyelir	0.00	27.00	0.00
7.	Caladium	0.00	0.00	0.00
8.	Cordyline	0.00	0.00	0.00
9.	Diffenbachia	0.00	0.00	0.00
10.	Dracaena	0.00	0.00	0.00
11.	Euphorbia	0.00	0.00	50.00
12.	Gerbera/Herbras	0.00	28.00	85.00
13.	Gladiol	0.00	0.00	0.00
14.	Heliconia/Pisang-pisangan	0.00	0.00	161.00
15.	Ixora/Soka	0.00	0.00	0.00
16.	Krisan	0.00	200.00	0.00
17.	Mawar	350.00	433.00	538.00
18.	Melati	0.00	424.00	269.00
19.	Monstera	0.00	0.00	0.00
20.	Pakis	0.00	0.00	0.00
21.	Palem	0.00	25.00	59.00
22.	Phylodendron	0.00	0.00	0.00
23.	Sansevieria/Pedang-Pedangan	0.00	0.00	0.00
24.	Sedap Malam	0.00	144.00	144.00
Pesawaran		600,00	2618,00	5506,00

Sumber/Source : BPS Kabupaten Pesawaran, Statistik Pertanian Hortikultura SPH-TH
 BPS Pesawaran Regency, Agriculture Statistic for Horticulture SPH-TH

Tabel 5.2.13 Produksi Buah-Buahan Menurut Kecamatan dan Jenis Tanaman di Kabupaten Pesawaran (ton), 2017-2018
Production of Fruits by Sub District and Kind of Plant in Pesawaran Regency (ton), 2017-2018

Kecamatan Sub District	Mangga Mango		Durian Durian		Jeruk Besar Orange	
	2017	2018	2017	2018	2017	2018
(1)	(2)	(3)	(4)	(5)	(6)	(7)
1. Punduh Pidada	32,20	31,40	679,20	669,70	0,00	0,00
2. Marga Punduh	9,60	9,00	4069,60	4 046,60	0,00	0,00
3. Padang Cermin	78,80	76,30	101,90	103,80	0,00	0,00
4. Teluk Pandan	172,10	169,70	1025,20	1 001,50	0,00	0,00
5. Way Ratai	50,10	50,20	15,70	20,10	0,00	0,00
6. Kedondong	612,00	618,00	173,20	117,90	3,20	30,00
7. Way Khilau	293,20	286,60	62,20	60,20	3,00	28,00
8. Way Lima	151,30	129,90	3036,70	2 895,50	0,00	0,00
9. Gedong Tataan	393,80	389,20	419,60	371,50	0,00	0,00
10. Negeri Katon	28,60	28,40	30,20	30,20	7,80	75,00
11. Tegineneng	25,00	25,20	31,40	29,10	34,50	316,00
Pesawaran	1 846,70	1 813,90	9644,90	9 346,10	48,50	449,00

Lanjutan Tabel 5.2.13/Continued Table 5.2.13

Kecamatan Sub District	Pisang Banana		Pepaya Papaya		Salak Salacca	
	2017	2018	2017	2018	2017	2018
(1)	(8)	(9)	(10)	(11)	(12)	(13)
1. Punduh Pidada	44 450,70	43 128,40	11,20	9,80	66,30	65,80
2. Marga Punduh	7 317,90	7 323,80	0,00	0,00	30,10	30,20
3. Padang Cermin	44 142,00	40 923,70	26,90	26,90	41,80	48,10
4. Teluk Pandan	41 104,80	28 827,50	55,20	55,60	9,30	10,60
5. Way Ratai	20 394,40	31 708,40	53,80	43,30	117,70	1190
6. Kedondong	54 642,40	54 437,50	97,70	41,10	10,50	11,40
7. Way Khilau	38 215,00	37 705,70	14,90	7,50	4,60	4,60
8. Way Lima	120 833,70	119 190,30	7,90	8,20	33,20	34,20
9. Gedong Tataan	15 985,50	25 925,00	53,30	83,40	74,40	78,90
10. Negeri Katon	1 689,00	1 262,10	7,60	7,40	5,10	5,20
11. Tegineneng	23 147,40	24 233,10	35,10	34,80	3,50	3,70
Pesawaran	411 922,80	414 665,50	363,60	318,00	396,50	411,70

Sumber/Source : BPS Kabupaten Pesawaran, Statistik Pertanian Hortikultura SPH-BST
BPS Pesawaran Regency, Agriculture Statistic for Horticulture SPH-BST

Tabel 5.2.14 Produksi Buah-Buahan dan Sayuran Tahunan Menurut Jenis Tanaman di Kabupaten Pesawaran (ton), 2016-2018
Production of Annual Fruits and Vegetables by Kind of Plant in Pesawaran Regency (ton), 2016-2018

Jenis Tanaman <i>Kind of Plants</i>		2016	2017	2018
(1)		(3)	(4)	(5)
1.	Alpukat	788,70	1 832,80	1 800,40
2.	Anggur	0,00	0,00	0,00
3.	Apel	0,00	0,00	0,00
4.	Belimbing	76,40	59,00	41,50
5.	Duku/Langsak/Kokosan	2 772,70	2 198,70	2 164,70
6.	Durian	8 834,50	9 644,90	9 346,10
7.	JambuAir	271,10	356,10	346,30
8.	JambuBiji	138,70	223,80	218,40
9.	Jengkol	62,40	695,00	649,10
10.	JerukBesar	8,90	48,50	44,90
11.	JerukSiam/Kepron	11,60	5,10	57,20
12.	Mangga	2 570,50	1 846,70	1 813,90
13.	Manggis	24,60	58,50	60,10
14.	Markisa/Konyal	0,00	0,00	0,00
15.	Melinjo	785,60	2 779,10	2 398,80
16.	Nangka/Cempedak	541,50	507,40	499,30
17.	Nenas	34,30	46,70	42,10
18.	Pepaya	1 254,90	363,60	318,00
19.	Petai	1 042,00	1 076,40	1 071,10
20.	Pisang	626 264,20	411 922,80	414 665,50
21.	Rambutan	4 826,10	3 643,00	4 705,40
22.	Salak	271,10	396,50	411,70
23.	Sawo	689,70	702,60	841,70
24.	Sirsak	72,00	71,20	71,30
23.	Sukun	532,60	800,00	767,40
Pesawaran		651 874,10	439 278,40	442 334,90

Sumber/Source : BPS Kabupaten Pesawaran, Statistik Pertanian Hortikultura SPH-BST
 BPS Pesawaran Regency, Agriculture Statistic for Horticulture SPH-BST

5.3 PERKEBUNAN/ESTATE CROPS

Tabel 5.3.1 Luas Area Tanaman Perkebunan Menurut Kecamatan dan Jenis Tanaman di Kabupaten Pesawaran (ha), 2017-2018
Planted Area of Estate Crops by Sub District and Kind of Crop in Pesawaran Regency (ha), 2017-2018

Kecamatan Sub District	Kelapa Sawit Oil Palm		Kelapa Coconut		Karet Rubber		Kopi Coffee	
	2017	2018	2017	2018	2017	2018	2017	2018
(1)	(2)	(3)	(4)	(5)	(6)	(7)	(8)	(9)
1. Punduh Pidada	0,00	11,00	214,28	1 578,00	0,00	0,00	852,52	876,00
2. Marga Punduh	0,00	6,00	245,56	1 552,00	0,00	0,00	155,50	186,00
3. Padang Cermin	0,00	0,00	239,17	1 769,00	0,00	0,00	466,46	307,00
4. Teluk Pandan	0,00	0,00	140,39	218,00	0,00	0,00	373,03	407,00
5. Way Ratai	0,00	0,00	187,03	1 523,00	86,23	88,00	426,31	420,00
6. Kedondong	0,00	0,00	85,80	441,00	461,43	219,00	390,12	352,00
7. Way Khilau	0,00	0,00	49,56	316,00	233,75	24,00	428,74	371,00
8. Way Lima	0,00	0,00	351,84	1 216,00	472,00	31,00	293,56	364,00
9. Gedong Tataan	32,80	17,00	65,88	535,00	440,66	91,00	102,07	94,00
10. Negeri Katon	697,14	456,00	230,75	1 131,00	937,93	579,00	0,00	0,00
11. Tegineneng	359,96	598,00	270,80	1 881,00	686,16	182,00	231,77	75,00
Pesawaran	1 089,90	1 088	2 081,06	12 160,00	3 318,16	1 214,00	3 720,08	3 452,00

Lanjutan Tabel 5.3.1/Continued Table 5.3.1

Kecamatan Sub District	Kakao Cocoa		Lada Pepper		Lainnya Others	
	2017	2018	2017	2018	2017	2018
(1)	(10)	(11)	(12)	(13)	(14)	(15)
1. Punduh Pidada	2 438,27	2 438,00	0,00	11,00	284,77	295,00
2. Marga Punduh	1 807,59	1 808,00	0,00	0,00	91,75	113,00
3. Padang Cermin	4 218,30	4 221,00	15,50	0,00	108,49	157,00
4. Teluk Pandan	1 022,38	1 028,00	22,44	24,00	95,02	155,00
5. Way Ratai	4 125,70	4 131,00	56,92	88,00	202,71	321,00
6. Kedondong	3 282,87	3 287,00	25,96	36,00	187,94	156,00
7. Way Khilau	2 068,43	2 078,00	7,18	24,00	125,97	119,00
8. Way Lima	2 582,97	2 587,00	48,13	48,00	119,15	141,00
9. Gedong Tataan	2 571,36	2 576,00	0,36	2,00	127,10	83,00
10. Negeri Katon	1 263,56	1 264,00	0,00	0,00	26,00	32,00
11. Tegineneng	1 992,06	1 993,00	0,00	0,00	15,27	28,00
Pesawaran	27 373,49	27 411,00	176,49	233,00	1 384,17	1 600,00

Sumber/Source : Dinas Pertanian Kab. Pesawaran/Agriculture Service of Pesawaran Regency

Tabel 5.3.2 Produksi Perkebunan Menurut Kecamatan dan Jenis Tanaman di Kabupaten Pesawaran (ton), 2017-2018

Production of Estate by Sub District and Kind of Crop in Pesawaran Regency (ton), 2017-2018

Kecamatan Sub District	Kelapa Sawit Oil Palm		Kelapa Coconut		Karet Rubber		Kopi Coffee	
	2017	2018	2017	2018	2017	2018	2017	2018
(1)	(2)	(3)	(4)	(5)	(6)	(7)	(8)	(9)
1. Punduh Pidada	0,00	110,00	114,00	1 641,20	0,00	0,00	155,04	403,20
2. Marga Punduh	0,00	72,00	54,91	1 816,62	0,00	0,00	6,50	89,65
3. Padang Cermin	0,00	0,00	239,50	2 032,50	0,00	0,00	183,40	117,00
4. Teluk Pandan	0,00	0,00	89,55	265,37	0,00	0,00	123,83	158,85
5. Way Ratai	0,00	0,00	125,37	1 962,22	12,70	57,20	140,07	243,10
6. Kedondong	0,00	0,00	24,35	459,80	72,19	84,80	146,08	108,90
7. Way Khilau	0,00	0,00	19,69	338,74	82,75	13,58	215,80	128,00
8. Way Lima	0,00	0,00	1 241,19	2 339,14	80,50	8,05	42,54	130,05
9. Gedong Tataan	100,13	170,00	74,52	636,90	245,36	76,80	138,28	45,00
10. Negeri Katon	1 286,36	2 730,00	947,42	1 351,76	417,32	389,00	0,00	0,00
11. Tegineneng	1 270,32	3 825,00	274,16	2 057,88	36,88	153,31	231,77	33,75
Pesawaran	2 656,81	6 907,00	3 204,66	14 902,13	947,70	782,74	1 383,31	1 457,50

Lanjutan Tabel 5.3.2/Continued Table 5.3.2

Kecamatan Sub District	Kakao Cocoa		Lada Pepper		Lainnya Others	
	2017	2018	2017	2018	2017	2018
(1)	(10)	(11)	(12)	(13)	(14)	(15)
1. Punduh Pidada	1 300,13	2 634,65	0,00	8,80	16,41	39,60
2. Marga Punduh	974,61	1 928,18	0,00	0,00	7,09	16,28
3. Padang Cermin	4 282,42	4 720,46	11,27	0,00	16,47	26,88
4. Teluk Pandan	798,91	1 086,88	4,95	15,60	17,73	68,55
5. Way Ratai	3 311,54	4 881,25	49,70	96,80	47,98	171,97
6. Kedondong	2 842,34	2 157,10	25,83	32,40	70,02	45,07
7. Way Khilau	1 570,06	3 790,36	3,12	15,60	26,29	37,25
8. Way Lima	1 765,89	2 711,90	7,00	28,80	58,18	41,35
9. Gedong Tataan	2 405,23	2 785,12	0,05	1,20	49,45	40,86
10. Negeri Katon	686,01	1 271,60	0,00	0,00	26,10	26,46
11. Tegineneng	890,58	2 091,10	0,00	0,00	1,22	19,85
Pesawaran	20 827,72	30 058,60	101,92	199,20	336,94	534,12

Sumber/Source : Dinas Pertanian Kab. Pesawaran/Agriculture Service of Pesawaran Regency

5.4 PETERNAKAN/LIVESTOCK

Tabel 5.4.1 Populasi Ternak Menurut Kecamatan dan Jenis Ternak di Kabupaten Pesawaran, 2018
Table *Livestock Population by Sub District and Kind of Livestock in Pesawaran Regency, 2018*

Kecamatan Sub District	Sapi Perah Dairy Cattle	Sapi Potong Beef Cattle	Kerbau Buffalo	Kuda Horse	Kambing Goat	Domba Sheep	Babi Pig
(1)	(2)	(3)	(4)	(5)	(6)	(7)	(8)
1. Punduh Pidada	0	121	31	0	3 585	85	0
2. Marga Punduh	0	108	668	0	1 957	102	0
3. Padang Cermin	0	52	52	0	3 103	134	0
4. Teluk Pandan	0	48	31	0	1 256	91	0
5. Way Ratai	0	297	126	0	4 815	257	0
6. Kedondong	0	132	57	0	3 305	701	0
7. Way Khilau	0	122	147	0	2 217	289	0
8. Way Lima	0	326	215	1	3 524	591	0
9. Gedong Tataan	0	2 147	327	0	10 023	210	0
10. Negeri Katon	0	7 854	725	0	7 569	1 173	0
11. Tegineneng	0	7 568	204	0	6 183	714	41
Pesawaran	0	18 775	2 583	1	47 537	4 347	41

Sumber/Source : Dinas Pertanian Kab. Pesawaran/Agriculture Service of Pesawaran Regency

Tabel 5.4.2 Populasi Unggas Menurut Kecamatan dan Jenis Unggas di Kabupaten Pesawaran, 2018
Table *Poultry Population by Sub District and Kind of Poultry in Pesawaran Regency, 2018*

Kecamatan <i>Sub District</i>	Ayam Kampung <i>Native Chicken</i>	Ayam Petelur <i>Layer</i>	Ayam Pedaging <i>Broiler</i>	Itik/Itik Manila <i>Duck/Muscovy Duck</i>
(1)	(2)	(3)	(4)	(5)
1. Punduh Pidada	8 157	1 570	8 721	1 587
2. Marga Punduh	9 987	2 150	8 756	1 020
3. Padang Cermin	13 425	1 325	31 500	1 268
4. Teluk Pandan	9 157	1 315	8 542	1 093
5. Way Ratai	20 075	1 376	7 821	2 146
6. Kedondong	20 177	2 466	15 465	3 112
7. Way Khilau	10 155	2 367	7 234	1 279
8. Way Lima	21 675	59 786	85 445	5 617
9. Gedong Tataan	18 415	36 900	3 790 161	2 647
10. Negeri Katon	38 514	117 651	153 634	3 958
11. Tegineneng	47 689	14 500	215 531	4 325
Pesawaran	217 426	241 406	4 332 810	28 052

Sumber/Source : Dinas Pertanian Kab. Pesawaran/Agriculture Service of Pesawaran Regency

Tabel 5.4.3 Jumlah Ternak yang Dipotong Menurut Kecamatan dan Jenis Ternak di Kabupaten Pesawaran, 2018

Livestock Slaughtered by Sub District and Kind of Livestock in Pesawaran Regency, 2018

Kecamatan <i>Sub District</i>	Sapi Potong <i>Beef Cattle</i>	Kerbau <i>Buffalo</i>	Kuda <i>Horse</i>	Kambing <i>Goat</i>	Domba <i>Sheep</i>	Babi <i>Pig</i>
(1)	(2)	(3)	(4)	(5)	(6)	(7)
1. Punduh Pidada	11	0	0	117	0	0
2. Marga Punduh	15	0	0	65	0	0
3. Padang Cermin	17	0	0	167	0	0
4. Teluk Pandan	12	0	0	222	0	0
5. Way Ratai	10	0	0	78	5	0
6. Kedondong	13	0	0	153	7	0
7. Way Khilau	19	0	0	75	1	0
8. Way Lima	43	0	0	211	15	0
9. Gedong Tataan	327	7	0	625	14	0
10. Negeri Katon	292	0	0	317	3	0
11. Tegineneng	303	0	0	237	5	0
Pesawaran	1 062	7	0	2 267	50	0

Sumber/Source : Dinas Pertanian Kab. Pesawaran/Agriculture Service of Pesawaran Regency

Tabel 5.4.4 Jumlah Unggas yang Dipotong Menurut Kecamatan dan Jenis Unggas di Kabupaten Pesawaran, 2018
Poultry Slaughtered by Sub District and Kind in Pesawaran Regency, 2018

Kecamatan <i>Sub District</i>	Ayam Kampung <i>Native Chicken</i>	Ayam Petelur <i>Layer</i>	Ayam Pedaging <i>Broiler</i>	Itik/Itik Manila <i>Duck/Muscovy Duck</i>
(1)	(2)	(3)	(4)	(5)
1. Punduh Pidada	2 855	942	457	952
2. Marga Punduh	2 795	1 290	912	612
3. Padang Cermin	4 699	795	982	761
4. Teluk Pandang	7 026	789	985	656
5. Way Ratai	3 205	826	532	1 288
6. Kedondong	7 062	1 480	541	1 867
7. Way Khilau	3 540	1 420	564	767
8. Way Lima	7 586	35 872	325	3 370
9. Gedong Tataan	6 445	22 140	1 021 441	1 588
10. Negeri Katon	13 480	70 591	2 105	2 374
11. Tegineneng	16 691	8 700	2 156	2 595
Pesawaran	75 384	144 845	1 031 000	16 830

Sumber/Source : Dinas Pertanian Kab. Pesawaran/*Agriculture Service of Pesawaran Regency*

Tabel 5.4.5 **Produksi Daging Menurut Kecamatan dan Jenisnya di Kabupaten Pesawaran, 2018**
Flesh Production by Sub District and Type in Pesawaran Regency, 2018

Kecamatan Sub District	Produksi Daging/Flesh Production (ton)							
	Sapi Cow	Kerbau Buffalo	Kambing Goat	Domba Sheep	Babi Pig	Ayam Buras Local Chicken	Ayam Ras Pedaging Fleshly Chicken	Itik Duck
(1)	(2)	(3)	(4)	(5)	(6)	(7)	(8)	(9)
1. Punduh Pidada	2,48	0,00	2,01	0,00	0,00	2,70	0,53	1,10
2. Marga Punduh	3,38	0,00	1,12	0,00	0,00	2,65	1,05	0,71
3. Padang Cermin	3,84	0,00	2,87	0,00	0,00	4,45	1,13	0,88
4. Teluk Pandang	2,71	0,00	1,34	0,00	0,00	3,04	1,13	0,76
5. Way Ratai	2,26	0,00	3,81	0,04	0,00	6,65	0,61	1,48
6. Kedondong	2,93	0,00	2,63	0,06	0,00	6,69	0,62	2,15
7. Way Khilau	4,29	0,00	1,29	0,008	0,00	3,35	0,65	0,88
8. Way Lima	9,70	0,00	3,62	0,13	0,00	7,18	0,37	3,88
9. Gedong Tataan	73,77	1,47	10,73	0,12	0,00	6,10	1 174,66	1,83
10. Negeri Katon	65,88	0,00	5,44	0,03	0,00	12,77	2,42	2,73
11. Tegineneng	68,36	0,00	4,07	0,04	0,00	15,81	2,48	2,99
Pesawaran	239,59	1,47	38,92	0,42	0,00	71,38	1 185,65	19,39

Sumber/Source : Dinas Pertanian Kab. Pesawaran/Agriculture Service of Pesawaran Regency

Tabel 5.4.6 Produksi Telur Menurut Kecamatan dan Jenisnya di Kabupaten Pesawaran, 2018

Egg Production by Sub District and Type in Pesawaran Regency, 2018

Kecamatan Sub District	Produksi Telur (ton) Egg Production		
	Ayam Buras Local Chicken	Ayam Ras Petelur Layer Chicken	Itik/Duck
(1)	(2)	(3)	(4)
1. Punduh Pidada	5,28	11,72	10,18
2. Marga Punduh	5,17	16,05	6,54
3. Padang Cermin	8,69	9,89	8,13
4. Teluk Pandang	5,93	9,82	7,01
5. Way Ratai	13,00	10,27	13,76
6. Kedondong	13,07	18,41	19,96
7. Way Khilau	6,55	17,67	8,20
8. Way Lima	14,04	446,24	38,03
9. Gedong Tataan	11,92	275,42	16,98
10. Negeri Katon	24,94	878,15	25,37
11. Tegineneng	30,88	108,23	27,74
Pesawaran	139,47	1 801,85	181,91

Sumber/Source : Dinas Pertanian Kab. Pesawaran/Agriculture Service of Pesawaran Regency

5.5 PERIKANAN/FISHERY

Tabel 5.5.1 Jumlah Rumah Tangga Perikanan Tangkap Menurut Kecamatan dan Subsektor di Kabupaten Pesawaran, 2016 dan 2018

Number of Fish Capture Households by Sub District and Subsector in Pesawaran Regency, 2016 and 2018

Kecamatan Sub District	Perikanan Laut Marine Fisheries		Perairan Umum Inland Water		Jumlah Total	
	2016	2018	2016	2018	2016	2018
(1)	(2)	(3)	(4)	(5)	(6)	(7)
1. Punduh Pidada	502	579	0	0	502	579
2. Marga Punduh	204	320	0	0	204	320
3. Padang Cermin	201	301	0	0	201	301
4. Teluk Pandan	866	940	0	0	866	940
5. Way Ratai	0	0	0	0	0	0
6. Kedondong	0	0	0	0	0	0
7. Way Khilau	0	0	0	0	0	0
8. Way Lima	0	0	0	0	0	0
9. Gedong Tataan	0	0	0	0	0	0
10. Negeri Katon	0	0	0	0	0	0
11. Tegineneng	0	0	0	0	0	0
Pesawaran	968	1 004	0	0	968	1 004

Sumber/Source : Dinas Perikanan Kabupaten Pesawaran/ Fisheries Service of Pesawaran Regency

Tabel 5.5.2 Produksi Perikanan Tangkap Menurut Kecamatan dan Subsektor di Kabupaten Pesawaran (ton), 2016-2018
Table *Fishing Production by Sub District and Sub Sector in Pesawaran Regency (ton), 2016-2018*

Kecamatan Sub District	Perikanan Laut <i>Marine Fisheries</i>		Perairan Umum <i>Inland Water</i>		Jumlah <i>Total</i>	
	2016	2018	2016	2018	2016	2018
(1)	(2)	(3)	(4)	(5)	(6)	(7)
1. Punduh Pidada	4 034,49	4 821,06	0	0	4 034,49	4 821,06
2. Marga Punduh	1 639,51	682,59	0	0	1 639,51	682,59
3. Padang Cermin	1 615,40	2 344,17	0	0	1 615,40	2 344,17
4. Teluk Pandan	6 959,89	6 900,99	0	0	6 959,89	6 900,99
5. Way Ratai	0	0	0	0	0	0
6. Kedondong	0	0	0	0	0	0
7. Way Khilau	0	0	0	0	0	0
8. Way Lima	0	0	0	0	0	0
9. Gedong Tataan	0	0	0	0	0	0
10. Negeri Katon	0	0	0	0	0	0
11. Tegineneng	0	0	0	0	0	0
Pesawaran	14 249,30	14 748,80	0	0	14 249,30	14 748,80

Sumber/Source : Dinas Perikanan Kabupaten Pesawaran/ Fisheries Service of Pesawaran Regency

Tabel 5.5.3 Jumlah Perahu/Kapal Menurut Kecamatan dan Jenis Kapal di Kabupaten Pesawaran, 2018
Number of Ship by Sub District and Type in Pesawaran Regency, 2018

Kecamatan Sub District	Perahu Tanpa Motor Nonpowered Boat	Perahu Motor Tempel Outboard Motorboat	Kapal Motor Inboard Motorboat
(1)	(2)	(3)	(4)
1. Punduh Pidada	123	428	68
2. Marga Punduh	85	452	57
3. Padang Cermin	21	240	16
4. Teluk Pandang	96	384	53
5. Way Ratai	0	0	0
6. Kedondong	0	0	0
7. Way Khilau	0	0	0
8. Way Lima	0	0	0
9. Gedong Tataan	0	0	0
10. Negeri Katon	0	0	0
11. Tegineneng	0	0	0
Pesawaran	325	1 504	194

Sumber/Source : Dinas Perikanan Kabupaten Pesawaran/ Fisheries Service of Pesawaran Regency

**Tabel 5.5.4 Jumlah Perahu/Kapal Menurut Jenis dan Tempat
Penggunaannya di Kabupaten Pesawaran, 2018**
*Number of Boats/Ships by Type and Place of Use in Pesawaran
Regency, 2018*

Perahu Motor Tempel	Jukung	Perahu Tanpa Motor Perahu Papan			Perahu Motor Tempel	Kapal Motor dengan Ukuran (GT)					Jumlah
		Kecil	Sedang	Besar		< 5	5 – 10	10 – 20	20 – 30	Jumlah	
(1)	(2)	(3)	(4)	(5)	(6)	(7)	(8)	(9)	(10)	(11)	(12)
1. Laut	0	325	0	0	0	1 504	0	194	0	1 693	2 028
2. Sungai	0	0	0	0	0	0	0	0	0	0	0
3. Genangan Air Lainnya	0	0	0	0	0	0	0	0	0	0	0
Jumlah/Total	0	325	0	0	0	1 504	0	194	0	1 693	2 023

Sumber/Source : Dinas Perikanan Kabupaten Pesawaran/ Fisheries Service of Pesawaran Regency

Tabel 5.5.5 Banyaknya Alat Penangkapan Ikan Menurut Jenis dan Kecamatan di Kabupaten Pesawaran, 2018
Number of Fishing Gears by Type and Sub District in Pesawaran Regency, 2018

Kecamatan Sub District	Jenis Alat/Gears Type								
	Pancing	Rampus	Payang	Sero	Bubu	Bagan Rakit	Bagan tancap	Jaring	Lain-lain
(1)	(2)	(3)	(4)	(5)	(6)	(7)	(8)	(9)	(10)
1. Punduh Pidada	128	2	0	423	0	68	0	0	619
2. Marga Punduh	85	1	0	452	0	57	0	0	594
3. Padang Cermin	21	0	0	240	0	16	0	0	277
4. Teluk Pandan	96	2	0	380	0	53	0	0	533
5. Way Ratai	0	0	0	0	0	0	0	0	0
6. Kedondong	0	0	0	0	0	0	0	0	0
7. Way Khilau	0	0	0	0	0	0	0	0	0
8. Way Lima	0	0	0	0	0	0	0	0	0
9. Gedong Tataan	0	0	0	0	0	0	0	0	0
10. Negeri Katon	0	0	0	0	0	0	0	0	0
11. Tegineneng	0	0	0	0	0	0	0	0	0
Pesawaran	330	5	0	1 499	0	194	0	0	2 028

Sumber/Source : Dinas Perikanan Kabupaten Pesawaran/ Fisheries Service of Pesawaran Regency

Tabel 5.5.6 Potensi Pemanfaatan dan Produksi Budidaya Kolam Menurut Kecamatan di Kabupaten Pesawaran, 2018
Potency, Use and Production of Pond Plantation by Sub District in Pesawaran Regency, 2018

	Kecamatan Sub District	Pemanfaatan (ha) Use	Produksi (ton) Production
	(1)	(2)	(3)
1.	Punduh Pidada	2,00	10,00
2.	Marga Punduh	4,10	15,00
3.	Padang Cermin	9,00	38,00
4.	Teluk Pandan	6,20	35,20
5.	Way Ratai	2,60	13,70
6.	Kedondong	6,50	39,00
7.	Way Khilau	7,00	70,00
8.	Way Lima	25,00	180,00
9.	Gedong Tataan	18,00	150,00
10.	Negeri Katon	15,10	75,50
11.	Tegineneng	9,40	47,00
	Pesawaran	102,90	549,00

Sumber/Source : Dinas Perikanan Kabupaten Pesawaran/ Fisheries Service of Pesawaran Regency

Tabel 5.5.7 Potensi Pemanfaatan dan Produksi Budidaya Laut (KJA) Kerapu Menurut Kecamatan di Kabupaten Pesawaran, 2018
Potency Use and Production of Kerapu by Sub District in Pesawaran Regency, 2018

Kecamatan <i>Sub District</i>	Pemanfaatan (ha) <i>Use</i>	Produksi (ton) <i>Production</i>
(1)	(2)	(3)
1. Punduh Pidada	756,00	75,50
2. Marga Punduh	172,00	17,00
3. Padang Cermin	68,00	13,50
4. Teluk Pandan	120,00	18,00
5. Way Ratai	0,00	0,00
6. Kedondong	0,00	0,00
7. Way Khilau	0,00	0,00
8. Way Lima	0,00	0,00
9. Gedong Tataan	0,00	0,00
10. Negeri Katon	0,00	0,00
11. Tegineneng	0,00	0,00
Pesawaran	1 116,00	124,00

Sumber/Source : Dinas Perikanan Kabupaten Pesawaran/ Fisheries Service of Pesawaran Regency

6 INDUSTRI, PERTAMBANGAN, ENERGI, DAN KONSTRUKSI

*INDUSTRY, MINING, ENERGY,
AND CONSTRUCTION*



PENJELASAN TEKNIS

1. Pengumpulan data industri besar dan sedang dilakukan melalui Survei Industri Besar dan Sedang yang dilaksanakan setiap tahun secara lengkap (sensus) sejak tahun 1975. Survei Industri Besar dan Sedang mencakup semua perusahaan industri yang mempunyai tenaga kerja 20 orang atau lebih.
2. Klasifikasi industri yang digunakan dalam survei ini berdasar kepada Klasifikasi Baku Lapangan Usaha Indonesia (KBLI). KBLI adalah klasifikasi lapangan usaha yang berdasar kepada *International Standard Industrial Classification of All Economic Activities* (ISIC) revisi 4 yang telah disesuaikan dengan kondisi Indonesia.
3. **Industri manufaktur** adalah suatu kegiatan ekonomi yang melakukan kegiatan mengubah suatu barang dasar secara mekanis kimia atau dengan tangan sehingga menjadi barang jadi/setengah jadi dan atau barang yang kurang nilainya menjadi barang yang lebih tinggi nilainya dan sifatnya lebih dekat kepada pemakai akhir. Termasuk dalam kegiatan ini adalah jasa industri dan pekerjaan

TECHNICAL NOTES

1. *Data collection of large and medium scale manufacturing is conducted through The Large and Medium Manufacturing Establishment Survey that has been done annually for all industries (census) since 1975. Large and Medium Manufacturing Establishment Survey covers all manufactures/industries with 20 workers or more.*
2. *The industrial clasification adopted in this survey refers to the Klasifikasi Baku Lapangan Usaha Indonesia (KBLI). KBLI is classification of economic activities based on the International Standard Industrial Classification of All Economic Activities (ISIC rev 4) that has been modified according to the local condition in Indonesia.*
3. **Manufacturing industry** is defined as an economic activity processing basic goods mechanically chemicals or manually into final or intermediate goods. It is also defined as processing of lower value goods into higher value goods as final or intermediate products. The activities also include services for manufacturing and assembling.

perakitan.

4. **Perusahaan atau usaha industri** adalah suatu unit (kesatuan) usaha yang melakukan kegiatan ekonomi bertujuan menghasilkan barang atau jasa terletak pada suatu bangunan atau lokasi tertentu dan mempunyai catatan administrasi tersendiri mengenai produksi dan struktur biaya serta ada seorang atau lebih yang bertanggung jawab atas usaha tersebut.
 5. Industri manufaktur dikelompokkan ke dalam 4 golongan berdasarkan banyaknya pekerja yaitu: industri besar (100 orang pekerja atau lebih) industri sedang/menengah (20–99 orang pekerja) industri kecil (5–19 orang pekerja) dan industri mikro (1–4 orang pekerja).
 6. Pelanggan adalah individu atau kelompok baik rumah tangga perusahaan atau institusi non profit yang membeli air bersih dari perusahaan air bersih.
 7. Air disalurkan adalah volume air bersih dari perusahaan air bersih
4. **A manufacturing establishment** is defined as a production unit engaged in economic activity producing goods or services located in a building or in a certain location keeping a business record concerning the production and cost structure and having a person or more that are responsible to those activities.
 5. *Manufacturing industries are categorized into four groups based on the number of employees: large scale manufacturing (100 employees or more) medium scale manufacturing (20–99 employees) small scale manufacturing (5–19 employees) and micro industry (1–4 employees).*
 6. *Customers are individuals or groups whether household company or non-profit institutions that buy water supply from water supply establishment.*
 7. *Distributed water is the volume of water supply from water supply establishment.*

ULASAN**DESCRIPTION****Industri**

Unit usaha industri kecil pada tahun 2018 adalah sebanyak 1655 perusahaan yang terdiri dari 166 unit perusahaan kecil formal dan 1489 usaha kecil informal. Banyaknya tenaga kerja yang terserap pada industri kecil sebanyak 6409 orang sedangkan untuk industri menengah/sedang adalah 838 orang.

Industry

Small industrial business unit in 2018 was as much as 1655 companies consisting of 166 units of formal small firms and 1489 units of informal small businesses. The number of workers absorbed in small industry many as 6409 people while for industrial medium / medium is 838 people.

Energi

Jumlah pelanggan air minum di Kabupaten Pesawaran tahun 2018 adalah 6900 pelanggan dan banyaknya air minum yang disalurkan sebanyak 1144 ribu m³. Pelanggan terbanyak adalah dari rumah tangga yaitu sebanyak 6683 pelanggan atau 96,86 persen dari keseluruhan pelanggan.

Energy

The number of customers in Pesawaran Regency in 2018 was 6900 customers and the amount of drinking water distributed was 1144 thousand m³. Most subscribers are from households as many as 6683 customers or 96.86 percent of the total subscribers.

6.1 INDUSTRI/INDUSTRY

Tabel 6.1.1 Jumlah Perusahaan, Tenaga Kerja, dan Investasi Menurut Kode Industri di Kabupaten Pesawaran, 2018
Number of Establishment, Employees, and Investment by Industrial Code in Pesawaran Regency, 2018

	Kode Industri <i>Industrial Code</i>	Perusahaan <i>Establishments</i>	Tenaga Kerja <i>Employee</i>	Investasi (milyar rupiah)/Investment <i>(bilion rupiah)</i>
	(1)	(2)	(3)	(4)
10	Makanan/ <i>Food</i>	882	2 481	7,00
11	Minuman/ <i>Beverage</i>	3	26	0,14
12	Pengolahan Tembakau/ <i>Tobacco Products</i>	3	6	0,01
13	Tekstil/ <i>Textile</i>	286	790	9,50
14	Pakaian Jadi/ <i>Apparel</i>	15	35	0,17
15	Kulit Barang dari Kulit dan Alas Kaki/ <i>Leather Leather Goods and Footwear</i>	1	2	0,01
16	Kayu Barang dari Kayu dan Gabus (Tidak Termasuk Furnitur) dan Barang Anyaman dari Bambu Rotan dan Sejenisnya/ <i>Wood Articles of Wood and Cork (Excluding Furniture) and Woven Goods from Bamboo and rattan</i>	106	253	0,67
17	Kertas dan Barang dari Kertas/ <i>Paper and Articles of Paper</i>	0	0	0,00
18	Percetakan dan Reproduksi Media Rekaman/ <i>Printing and Reproduction of Recorded Media</i>	1	4	0,05
19	Produk dari Batu Bara dan Pengilangan Minyak/ <i>Products from Coal and Oil Refinery</i>	0	0	0,00
20	Bahan Kimia dan Barang dari Bahan Kimia/ <i>Chemicals and articles of Chemicals</i>	2	10	0,15

Lanjutan tabel 6.1.1/Continued Table 6.1.1

Kode Industri <i>Industrial Code</i>	Perusahaan <i>Establishments</i>	Tenaga Kerja <i>Employee</i>	Investasi (Milyar Rupiah)/Investment (Bilion Rupiah)
(1)	(2)	(3)	(4)
21 Farmasi Produk Obat Kimia dan Obat Tradisional/ <i>Pharmaceutical Chemical Medicinal Products and Traditional Medicine</i>	3	5	0,01
22 Karet Barang dari Karet dan Plastik/ <i>Rubber Articles of Rubber and Plastics</i>	1	2	0,05
23 Barang Galian Bukan Logam/ <i>Non Metallic Minerals Goods</i>	194	980	1,53
24 Logam Dasar/ <i>Primary metals</i>	1	5	0,05
25 Barang Logam, Bukan Mesin dan Peralatannya/ <i>Metal Goods Not Machines and Fittings</i>	61	232	1,33
26 Industri Komputer, Barang Elektronik dan Optik/ <i>Computer, Electronic, and Optik</i>	0	0	0,00
27 Peralatan Listrik/ <i>Electrical Equipment</i>	0	0	0,00
28 Industri Mesin dan Perlengkapan YTDL/ <i>Industrial Machinery and Equipment which can not be classified elsewhere</i>	0	0	0,00
29 Kendaraan Bermotor, Trailer dan Semi Trailer/ <i>Motor Vehicles Trailers and Semi-Trailers</i>	0	0	0,00
30 Alat Angkutan Lainnya/ <i>Other Transport Equipment</i>	0	0	0,00
31 Furnitur/ <i>Furniture</i>	70	180	2,47
32 Pengolahan Lainnya/ <i>Other Manufacturing</i>	20	40	0,50
33 Jasa Reparasi dan Pemasangan Mesin dan Peralatan/ <i>Repair and Installation of Machinery and Equipment</i>	16	19	0,08
Pesawaran	1 662	5 070	23,72

Sumber/Source : Dinas Perindustrian dan Perdagangan Kabupaten Pesawaran
Industry and Trade Service of Pesawaran Regency

Tabel 6.1.2 Banyaknya Perusahaan, Tenaga Kerja, dan Investasi Menurut Kelompok Industri di Kabupaten Pesawaran, 2018
Number of Establishment, Employees, and Investment by Industrial Group in Pesawaran Regency, 2018

Kelompok Industri Industry Group	Jumlah Perusahaan Number of Company	Tenaga Kerja (orang)/Labor (people)	Nilai Produksi (milyar rupiah)/Production Value (billion rupiah)
(1)	(2)	(3)	(4)
Industri Kecil Formal <i>Formal Small Scale Industry</i>	166	625	8,00
Industri Kecil Informal <i>Informal Small Scale Industry</i>	1 489	5 784	19,00
Industri Menengah/Sedang <i>Medium Scale Industry</i>	14	838	1 391,91
Industri Besar <i>Large Scale Industry</i>	0	0	0,00
Jumlah/Total	1 669	7 247	1 418,92

Sumber/Source : Dinas Perindustrian dan Perdagangan Kabupaten Pesawaran
 Industry and Trade Service of Pesawaran Regency

Tabel 6.1.3 Penerbitan Tanda Daftar Perusahaan (TDP) per Bulan di Kabupaten Pesawaran, 2018
Publishing of Company List Proof per Month in Pesawaran Regency, 2018

Bulan <i>Month</i>	Perseroan Terbatas (PT) <i>Limited Company</i>	Koperasi <i>Cooperative</i>	Persekutuan Komanditer (CV) <i>Limited Partnership</i>	Persekutuan Firma (Fa) <i>Firm Company</i>	Perusahaan Perorangan (PO) <i>Private Company</i>	Jumlah <i>Total</i>
(1)	(2)	(3)	(4)	(5)	(6)	(7)
1. Januari <i>January</i>	4	0	2	0	16	22
2. Februari <i>February</i>	9	1	2	0	13	25
3. Maret <i>March</i>	4	0	10	0	6	20
4. April <i>April</i>	4	0	3	0	12	19
5. Mei <i>May</i>	4	0	5	1	6	16
6. Juni <i>June</i>	2	0	1	0	0	3
7. Juli <i>July</i>	5	0	1	0	7	13
8. Agustus <i>August</i>	3	0	3	0	6	12
9. September <i>September</i>	0	1	1	0	9	11
10. Oktober <i>October</i>	3	0	4	0	10	17
11. Nopember <i>November</i>	8	0	2	0	17	27
12. Desember <i>December</i>	8	0	6	1	5	20
Jumlah/Total	54	2	40	2	107	205

Sumber/Source : Kantor Penanaman Modal dan Pelayanan Perijinan Terpadu Kab. Pesawaran
Investments and Integrated License Service of Pesawaran Regency

Tabel 6.1.4 Penerbitan SIUP dan TDG Menurut Golongan Perusahaan per Bulan di Kabupaten Pesawaran, 2018
Publishing of SIUP and TDG by Company Group per Month in Pesawaran Regency, 2018

Bulan Month	Golongan Perusahaan/Company Group					Jumlah Total
	Perusahaan Besar (PB)	Perusahaan Menengah (PM)	Perusahaan Kecil (PK)	Perusahaan Mikro (PMI)	Tanda Daftar Gudang (TDG)	
(1)	(2)	(3)	(4)	(5)	(6)	(7)
1. Januari January	0	1	15	7	3	26
2. Februari February	0	7	11	7	1	26
3. Maret March	0	1	12	2	0	15
4. April April	1	4	8	5	3	21
5. Mei May	0	1	12	3	1	17
6. Juni June	1	0	1	1	0	3
7. Juli July	0	1	4	4	0	9
8. Agustus August	0	0	8	1	0	9
9. September September	0	0	13	4	0	17
10. Oktober October	0	0	16	0	0	16
11. Nopember November	0	3	15	4	2	24
12. Desember December	0	2	16	4	2	24
Jumlah/Total	2	20	131	42	12	207

Sumber/Source : Kantor Penanaman Modal dan Pelayanan Perijinan Terpadu Kab. Pesawaran
Investments and Integrated License Service of Pesawaran Regency

6.2 ENERGI/ENERGY

Tabel 6.2.1 Banyaknya Air Minum yang Disalurkan (m³) Menurut Jenis Konsumen di Kabupaten Pesawaran, 2014-2018
Number of Distributed Water (m³) by Type of Consumer in Pesawaran Regency, 2014-2018

Jenis Konsumen Type of Consumer	2014	2015	2016	2017	2018
(1)	(2)	(3)	(4)	(5)	(6)
Sosial/Social					
Umum/Public	17 361	17 113	17 976	17 847	19 749
Khusus/Special	6 466	6 896	9 995	9 989	13 125
Non Niaga/Non Commerce					
Rumah Tangga/Household	557 391	656 975	766 076	815 082	1 007 174
Instansi Pemerintah/ Government Office	231	348	1 593	1 936	2 781
Niaga/Commerce					
Kecil/Small	2 430	6 079	28 021	33 136	27 124
Besar/Large	420	337	339	330	400
Industri/Industry					
Kecil/Small	0	0	0	0	0
Besar/Large	0	0	0	0	0
Khusus/Special					
Pelabuhan/Harbor	0	0	0	0	0
Lainnya/Others	74 675	91 726	83 970	59 186	73 864
Jumlah/Total	658 974	779 474	907 970	937 506	1 144 217

Sumber/Source : PDAM Kabupaten Pesawaran
 Water Regional Enterprise Pesawaran Regency

Tabel 6.2.2 Banyaknya Pelanggan PDAM Menurut Jenis Konsumen di Kabupaten Pesawaran, 2014-2018
Number of Water Regional Enterprise Customer by Type of Consumer in Pesawaran Regency, 2014-2018

Jenis Konsumen Type of Consumer	2014	2015	2016	2017	2018
(1)	(2)	(3)	(4)	(5)	(6)
Sosial/Social					
Umum/Public	83	92	107	109	104
Khusus/Special	27	34	49	52	61
Non Niaga/Non Commerce					
Rumah Tangga/Household	4 233	4 905	5 777	5 948	6 683
Instansi Pemerintah/ Government Office	4	6	16	17	20
Niaga/Commerce					
Kecil/Small	17	21	27	25	27
Besar/Large	1	1	1	2	2
Industri/Industry					
Kecil/Small	0	0	0	0	0
Besar/Large	0	0	0	0	0
Khusus/Special					
Pelabuhan/Harbor	0	0	0	0	0
Lainnya/Others	2	3	3	3	3
Jumlah/Total	4 367	5 062	5 980	6 156	6 900

Sumber/Source : PDAM Kabupaten Pesawaran
 Water Regional Enterprise Pesawaran Regency

Tabel 6.2.3 Nilai Produksi Air Minum yang Disalurkan Menurut Jenis Konsumen di Kabupaten Pesawaran (rupiah), 2017-2018
Table
Number of Water Production by Type of Consumer in Pesawaran Regency (rupiahs), 2017-2018

Jenis Konsumen <i>Type of Consumer</i>	2017	2018
(1)	(2)	(3)
Sosial/Social		
Umum/ <i>Public</i>	76 625 020	86 375 120
Khusus/ <i>Special</i>	47 149 000	63 417 300
Non Niaga/Non Commerce		
Rumah Tangga/ <i>Household</i>	3 864 195 800	4 887 669 700
Instansi Pemerintah <i>Government Office</i>	10 664 500	15 486 500
Niaga/Commerce		
Kecil/ <i>Small</i>	303 296 000	248 831 500
Besar/ <i>Large</i>	3 175 400	4 110 600
Industri/Industry		
Kecil/ <i>Small</i>	0	0
Besar/ <i>Large</i>	0	0
Khusus/Special		
Pelabuhan/ <i>Harbor</i>	0	0
Lainnya/ <i>Others</i>	407 667 000	508 970 400
Jumlah/Total	4 712 772 720	5 814 861 120

Sumber/*Source* : PDAM Kabupaten Pesawaran
Water Regional Enterprise Pesawaran Regency

7 HOTEL DAN PARIWISATA

HOTEL AND TOURISM



PENJELASAN TEKNIS

1. **Wisatawan mancanegara** (wisman) ialah setiap pengunjung yang mengunjungi suatu negara di luar tempat tinggalnya, didorong oleh satu atau beberapa keperluan tanpa bermaksud memperoleh penghasilan di tempat yang dikunjungi dan lamanya kunjungan tersebut tidak lebih dari satu tahun (12 bulan). Definisi ini mencakup 2 (dua) kategori wisatawan mancanegara yaitu :
 - a. Wisatawan (turis) ialah setiap pengunjung seperti definisi di atas yang tinggal paling sedikit 24 jam akan tetapi tidak lebih dari 1 (satu) tahun di tempat yang dikunjungi dengan maksud antara lain: berlibur rekreasi olah raga bisnis menghadiri pertemuan studi dan kunjungan dengan alasan kesehatan.
 - b. *Excursionist* ialah setiap pengunjung seperti definisi di atas yang tinggal kurang dari 24 jam di tempat yang dikunjungi (termasuk "Cruise passengers"). *Cruise Passengers* ialah setiap pengunjung yang tiba di suatu negara di mana mereka tidak menginap di akomodasi yang tersedia di negara tersebut,

TECHNICAL NOTES

1. **An International Visitor** is any person visiting a country other than his usual place of residence for any reason other than for earning income in the country visited and the length of stay is no more than one year (12 months). This definition covers two categories of foreign visitors namely :
 - a. "Tourist" is any visitor staying for at least 24 hours but no more than one year in the country visited with the intention of visiting and for any of these purposes: Pleasure recreation and sports Business visiting friends and relatives missions attending meetings conferences visit for health reasons and study.
 - b. "Excursionist" is any visitor staying less than 24 hours in the country visited including "Cruise Passengers" i.e. visitors arriving in a country without staying in any accommodation available in the visited country.

misalnya dengan kapal laut.

2. **Rata-rata lama tinggal** adalah rata-rata waktu tinggal wisatawan mancanegara di Indonesia untuk satu kali kunjungan.
 3. Usaha penyediaan akomodasi adalah usaha yang menyediakan pelayanan penginapan yang dapat dilengkapi dengan pelayanan pariwisata lainnya. Usaha penyediaan akomodasi dapat berupa hotel, vila, pondok wisata, bumi perkemahan, persinggahan caravan, dan akomodasi lainnya yang digunakan untuk tujuan pariwisata.
 4. **Hotel** adalah penyediaan akomodasi secara harian berupa kamar-kamar di dalam satu bangunan yang dapat dilengkapi dengan jasa pelayanan makan dan minum, kegiatan hiburan, dan atau fasilitas lainnya. Hotel terdiri dari hotel berbintang dan hotel non- bintang.
 5. **Hotel bintang** adalah usaha penyediaan jasa pelayanan penginapan, makan minum serta jasa lainnya bagi umum dengan menggunakan sebagian atau seluruh bangunan. Usaha ini dikelola secara komersial serta
2. ***Average length of stay** is the average stay duration of foreign visitor in Indonesia for one trip.*
 3. *The business of providing accommodation is a business that provides specialty services that can be equipped with other tourism services. It includes hotel, villa, cottage, camping, caravan stop, and other accommodation that are used for tourism purposes.*
 4. ***Hotel** is a daily supply of accommodation rooms within a building which can be equipped with eating and drinking services, entertainment activities, and/or other facilities. Hotel consists of a classified hotel and a non-classified hotel.*
 5. ***A star hotel** is the business of providing an accommodation, eating and drinking as well as other services for the public by using a building or a part of a building. It is managed commercially and meets specified requirements as a star*

memenuhi ketentuan persyaratan sebagai hotel bintang (termasuk berlian) yang ditetapkan dalam surat keputusan instansi yang membinanya. Misalnya, hotel bintang lima, hotel bintang empat dan seterusnya.

hotel (including diamonds) set forth in the decree of fostering agency. For example, five star hotel, four star hotel, and so on.

6. **Tingkat penghunian kamar hotel** adalah persentase banyaknya malam kamar yang dihuni terhadap banyaknya malam kamar yang tersedia.
7. **Rata-rata lamanya tamu menginap** adalah banyaknya malam tempat tidur yang terpakai (malam tamu) dengan banyaknya tamu yang menginap di hotel atau akomodasi lainnya.

6. **Room occupancy rate** is the number of room-nights occupied divided by the number of room-nights available multiplied by 100 percent.
7. **Average length of stay** is the number of bed-nights used (guest night) divided by the number of guests coming to spend the night at the accommodation.

ULASAN

Banyaknya pengunjung tempat hiburan yang ada di Kabupaten Pesawaran cenderung mengalami peningkatan setiap tahunnya. Pada tahun 2018, Desa Wisata Pulau Pahawang merupakan tempat hiburan yang paling banyak dikunjungi wisatawan, yaitu sebanyak 400320 pengunjung.

Adapun jumlah restoran/rumah makan yang tercatat di Dinas Pariwisata dan Ekonomi Kreatif Kabupaten Pesawaran terbanyak terletak di Kecamatan Gedong Tataan, yaitu sebanyak 31 buah.

DESCRIPTION

The number of visitors to the entertainment venue in Pesawaran Regency increase every year. In 2018, Pahawang Island Tourism Village is the most visited entertainment venue as many as 400320 visitors.

As for the largest number of restaurants which is listed in the Ministry of Tourism and Creative Economy of Pesawaran Regency is located in Gedong Tataan Sub District as many as 31 units.

Tabel 7.1 Jumlah Pengunjung Tempat Hiburan di Kabupaten Pesawaran (orang), 2013-2018
Amount of Entertainment Place Visitor in Pesawaran Regency (people), 2013-2018

Nama Tempat Hiburan <i>Entertainment Place</i>		Lokasi <i>Location</i>	2013	2014	2015	2016	2018
(1)		(2)	(3)	(4)	(5)	(6)	(7)
A. OBYEK WISATA TIRTA							
1.	Pantai Mutun (MS Town Beach)	Desa Sukajaya Lempasing Kec. Teluk Pandan	171 879	179 154	183 951	182 004	169 680
2.	Pantai Mutun Haruna Jaya	Desa Sukajaya Lempasing Kec. Teluk Pandan	149 832	144 011	162 293	157 782	-
3.	Pantai Queen Arta	Desa Sukajaya Lempasing Kec. Teluk Pandan	22 964	27 764	29 377	28 321	6 013
4.	Pantai Teluk Saung Resort & Pemancingan Apung	Desa Sukajaya Lempasing Kec. Teluk Pandan	4 926	6 781	7 433	6 579	-
5.	Pantai Lempasing	Desa Sukajaya Lempasing Kec. Teluk Pandan	3 238	4 109	4 708	4 923	-
6.	Pantai Mutun Asri	Desa Sukajaya Lempasing Kec. Teluk Pandan	3 441	3 277	5 292	5 036	-
7.	Pantai Putra Mutun	Desa Sukajaya Lempasing Kec. Teluk Pandan	12 312	9 845	10 052	11 338	-
8.	Pantai Marines Eco Park (Pantai Lembang)	Desa Sanggi Kecamatan Padang Cermin	973	969	8 681	14 849	-
9.	Pantai Ketapang Dalam/Cuku Upas	Desa Batu Menyan Kec. Teluk Pandan	4 628	4 801	4 447	4 518	-
10.	Pantai Klara	Desa Batu Menyan Kec. Teluk Pandan	61 098	66 772	71 213	69 782	47 533
11.	Taman Wisata Dewi Mandapa	Desa Gebang Kec. Teluk Pandan	864	938	1 825	3 477	5 892

Lanjutan Tabel 7.1/Continued Table 7.1

Nama Tempat Hiburan Entertainment Place		Lokasi Location	2013	2014	2015	2016	2018
(1)	(2)	(3)	(4)	(5)	(6)	(7)	
12.	Pantai Sari Ringgung	Desa Sidodadi Kec. Teluk Pandan	30 976	33 770	79 342	80 768	146 413
13.	Pantai Muara	Desa Kekatang Kec. Marga Punduh	937	922	1 003	1 123	-
14.	Sumur Kuasa (Wisata Religi)	Desa Kekatang Kec. Marga Punduh	824	833	946	966	-
15.	Pantai Pemindangan	Desa Kekatang Kec. Marga Punduh	872	866	974	988	-
16.	Pantai Pancur Permai	Desa Sukarame Kec. Punduh Pedada	998	1 169	1 255	1 232	-
B. OBYEK WISATA MARINA							
17.	Pantai / Pulau Lahu	Desa Hurun Kec. Padang Cermin	818	871	932	947	-
18.	Pantai / Pulau Tegal (taman laut)	Desa Gebang Kec. Padang Cermin	-	-	-	-	3 462
19.	Pantai / Pulau Kelagian Balak	Desa Batu Menyan Kec. Padang Cermin	5 382	5 428	5 889	6 104	-
20.	Pantai / Pulau Kelagian Lunik (taman laut)	Desa Batu Menyan Kec. Padang Cermin	2 421	2 455	4 493	4 364	-
21.	Pantai / Pulau Tangkil Resort	Desa Sukajaya Lempasing Kec. Padang Cermin	61 274	64 333	65 441	64 332	-
22.	Pantai / Pulau Mahitam (taman laut)	Desa Gebang Kec. Padang Cermin	1 719	1 741	1 997	2 044	-
23.	Desa Wisata Pulau Pahawang	Desa Pulau Pahawang Kec. Marga Punduh	13 890	31 274	35 039	81 933	400 320
24.	Pantai / Pulau Tanjung Putus	Desa Sukarame Kec. Punduh Pedada	5 958	6 023	7 765	9 044	-
25.	Pantai / Pulau Balak (taman laut)	Desa Pagar Jaya Kec. Punduh Pedada	-	-	4 114	4 118	-

Lanjutan Tabel 7.1/Continued Table 7.1

Nama Tempat Hiburan <i>Entertainment Place</i>	Lokasi <i>Location</i>	2013	2014	2015	2016	2018
(1)	(2)	(3)	(4)	(5)	(6)	(7)
26. Pantai / Pulau Loh	Desa Kota Jawa Kec. Punduh Pedada	-	-	1 519	1 622	-
27. Pantai / Pulau Lunik	Desa Kota Jawa Kec. Punduh Pedada	-	-	1 129	1 324	-
28. Pulau Umang - umang	Desa Legundi Kec. Punduh Pedada	-	-	2 211	2 304	-
29. Pantai / Pulau Centigi	Desa Pekon Ampai Kec. Marga Punduh	469	464	556	622	-
C. OBJEK WISATA ALAM						
30. Youth Camp TAHURA Wan Abdurrahman	Desa Hurun Kec. Teluk Pandan	8 189	8 422	9 221	13 622	-
31. Air Terjun Talang Mulya	Desa Talang Mulya Kec. Teluk Pandan	929	914	1 166	1 381	-
32. Air Terjun Talang Rabun	Desa Talang Mulya Kec. Teluk Pandan	511	499	694	875	-
33. Agro Wisata BPPBL Hanura	Desa Hanura Kec. Teluk Pandan	3 238	3 140	3 544	3 994	-
35. Air Terjun Way Sabu	Desa Batu Menyan Kec. Teluk Pandan	362	4113	532	611	-
36. Air Panas Margodadi	Desa Margodadi Kec. Teluk Pandan	532	541	591	665	-
37. Air Terjun Bogorejo	Desa Bogorejo Kec. Gegongtataan	219	313	367	433	-
38. Buper PTPN VII Waylima	Desa Cipadang Kec. Gedongtataan	991	1 088	1 396	1 488	-
39. Air Terjun Gunung Tanjung	Desa Way Harong Kec. Waylima	226	334	359	499	-
40. Embung Rawa Kuning	Desa Gunungrejo Kec. Waylima	362	355	332	355	-
41. Air Terjun Batu Perahu	Desa Bayas Kec. Kedondong	411	402	388	448	-

HOTEL AND TOURISM

Lanjutan Tabel 7.1/Continued Table 7.1

Nama Tempat Hiburan <i>Entertainment Place</i>		Lokasi <i>Location</i>	2013	2014	2015	2016	2018
(1)	(2)	(3)	(4)	(5)	(6)	(7)	
42.	Bendungan Argo Guruh Tegineneng	Desa Bumi Agung Kec. Tegineneng	327	414	389	433	-
43.	Air Terjun Tundo Telu	Desa Ponco Rejo Kec. Way Ratai	-	-	-	-	31 200
44.	Air Terjun Anglo Kali Awi	Desa Gunung Rejo Kec. Way Ratai	-	-	-	-	62 400
45.	Air Terjun Sinar Tiga	Desa Harapan Jaya Kec. Way Ratai	-	-	-	-	31 200
46.	Air Terjun Rindu Alam	Desa Caringin Asri Kec. Way Ratai	-	-	-	-	21 600
47.	Air Terjun Ciupang	Desa Sumberjaya Kec. Way Ratai	-	-	-	-	21 600
48.	Villa Garden	Desa Lempasing Kec. Teluk Pandan	-	-	-	-	63 478
49.	Muncak Teropong Laut	Desa Muncak Kec. Teluk Pandan	-	-	-	-	145 060
D. OBJEK WISATA SEJARAH							
50.	Museum Nasional Ketransmigrasian	Desa Bagelen Kec. Gedongtataan	1 442	1 596	1 699	1 708	-
51.	Situs Batu Pertapaan	Desa Gunungrejo Kec. Waylima	458	486	387	418	-
52.	Situs Batu Sholat	Desa Gunung Sugih Kec. Kedondong	-	-	-	-	-

Sumber/Source : Dinas Pariwisata dan Ekonomi Kreatif Kabupaten Pesawaran
Ministry of Tourism and creative economy Service of Pesawaran Regency

Tabel 7.2 Jumlah Restoran/Rumah Makan Menurut Kecamatan di Kabupaten Pesawaran, 2015-2018
Number of Restaurant by Sub District in Pesawaran Regency, 2015-2018

Kecamatan Sub District	2105	2016	2017	2018
(1)	(2)	(3)	(4)	(5)
1. Punduh Pidada	-	-	-	-
2. Marga Punduh	-	-	-	-
3. Padang Cermin	12	12	12	4
4. Teluk Pandan	-	-	-	11
5. Way Ratai	-	-	-	3
6. Kedondong	10	10	10	8
7. Way Khilau	-	-	-	-
8. Way Lima	-	-	-	2
9. Gedong Tataan	19	19	19	31
10. Negeri Katon	-	-	-	-
11. Tegineneng	-	8	8	6
Pesawaran	41	49	49	65

Sumber/Source : Dinas Pariwisata dan Ekonomi Kreatif Kabupaten Pesawaran
 Ministry of Tourism and creative economy Service of Pesawaran Regency

8

TRANSPORTASI DAN KOMUNIKASI

TRANSPORTATION AND COMMUNICATION



PENJELASAN TEKNIS

1. **Kendaraan bermotor** adalah setiap kendaraan yang digerakkan oleh peralatan teknik yang ada pada kendaraan tersebut, biasanya digunakan untuk angkutan orang atau barang di atas jalan raya selain kendaraan yang berjalan di atas rel. Kendaraan bermotor yang dicatat adalah semua jenis kendaraan kecuali kendaraan bermotor TNI/Polri dan Korps Diplomatik.
2. **Mobil penumpang** adalah setiap kendaraan bermotor yang dilengkapi dengan tempat duduk untuk sebanyak-banyaknya delapan orang, tidak termasuk tempat duduk untuk pengemudi, baik dilengkapi atau tidak dilengkapi bagasi.
3. **Mobil bis** adalah setiap kendaraan bermotor yang dilengkapi dengan tempat duduk untuk lebih dari delapan orang, tidak termasuk tempat duduk untuk pengemudi, baik dilengkapi atau tidak dilengkapi bagasi.
4. **Mobil truk** adalah setiap kendaraan bermotor yang digunakan untuk angkutan barang, selain mobil penumpang, mobil bis, dan

TECHNICAL NOTES

1. **Motor vehicles** are any kind of vehicles motorized by machine set up in those vehicles, they are usually used for transporting peoples or goods on roads except vehicles moving along a railway line. The data cover all kinds of motor vehicles except those belong to Indonesia Army Force Indonesian State Police and Diplomatic Corps.
2. **Passenger cars** are any motor vehicles with no more than eight seats, excluding seat for driver, it can be with or without hoot.
3. **Buses** are large passenger cars having seats for more than eight passengers, excluding seat for driver, it can be with or without hoot.
4. **Trucks** are any motor vehicles used to transport goods, excluding passenger cars, buses, and motorcycles.

kendaraan bermotor roda dua.

5. **Kereta api** adalah kendaraan dengan tenaga gerak (listrik, diesel atau tenaga uap) yang berjalan sendiri maupun dirangkaikan dengan kendaraan lain yang akan atau sedang bergerak di atas rel, terdiri dari kereta penumpang dan kereta barang.
 6. **Kilometer penumpang** adalah jumlah kilometer dari semua penumpang yang berangkat. Besaran ini merupakan penjumlahan jarak asal tujuan masing-masing penumpang.
 7. **Rata-rata jarak perjalanan per penumpang** adalah rata-rata yang ditempuh oleh setiap penumpang atau jumlah kilometer penumpang dibagi dengan jumlah penumpang berangkat.
 8. **Kilometer ton** adalah jumlah kilometer semua ton yang diangkut. Besaran ini merupakan hasil penjumlahan jarak asal tujuan masing-masing barang dalam ton.
 9. **Rata-rata jarak angkut barang** adalah rata-rata jarak yang ditempuh oleh setiap ton barang atau jumlah kilometer ton dibagi
5. **Train** is a coach or a number of coaches joined together, moving along a railway line. It can be passenger train or freight train.
 6. **Passenger kilometer** is total kilometers of all departing passenger. This measurement is the sum of distance between the place of origin and the place of destination taken by all passengers.
 7. **Mean distance of journey per passenger** is mean distance taken by each passenger or total of passenger-kilometer divided by the number of departing passengers.
 8. **Ton-kilometer** is total kilometer of all cargoes carried. This is the sum of distance from area of origin to area of destination for each ton of cargoes.
 9. **Mean distance of cargoes loaded** is mean distance of each ton of cargoes loaded or total ton-kilometer divided by total ton of

dengan ton dimuat.

cargoes loaded.

10. **Kunjungan kapal** adalah kapal yang datang di pelabuhan baik untuk berlabuh di perairan maupun bersandar di dermaga.
10. **Ship call** is a ship arriving at a port either for mooring or berthing.
11. **Gross Ton (GT)** adalah volume ruangan kapal dalam m³, kecuali terowongan, lubang poros, baling-baling, tempat jangkar, dan alas ganda.
11. **Gross Ton (GT)** is total volume of all room in a ship (m³), excluding the volume of tunnel, the axle of propellers, the anchor, and the chain locker.
12. **Sertifikat Operator Pesawat Udara** adalah tanda bukti terpenuhinya standar dan prosedur dalam pengoperasian pesawat udara oleh perusahaan angkutan udara niaga.
12. **Aircraft Operator Certificate (AOC)** is clearance of compliance to the standards and procedures in aircraft operations by the commercial air transport companies.
13. **Sertifikat Pengoperasian Pesawat Udara** adalah tanda bukti terpenuhinya standar dan prosedur dalam pengoperasian pesawat udara untuk kegiatan angkutan udara bukan niaga.
13. **Operating Certificate (OC)** is clearance of compliance to the standards and procedures in aircraft operations for non commercial air transport activities.
14. **Kantor Pos** adalah tempat pemberi pelayanan komunikasi tertulis dan atau surat elektronik, layanan paket, layanan logistik, layanan transaksi keuangan, dan layanan keagenan pos untuk kepentingan umum. Rumah pos berfungsi sama seperti kantor pos dan kantor pos
14. **Post Office** is a service provider facility of written communication and or electronic mail, parcel service, logistics services, financial transaction services, and postal services to the public. Postal house has the same function as the post office and subsidiary of post office,

pembantu, bedanya rumah pos biasanya terletak di daerah terpencil.

the difference is that postal house is usually located in remote areas.

15. **Telekomunikasi** adalah setiap pemancaran, pengiriman dan atau penerimaan dari setiap informasi dalam bentuk tanda-tanda isyarat, tulisan, gambar, suara dan bunyi melalui sistem kawat, optic, radio atau sistem elektromagnetik lainnya.

15. **Telecommunication** includes every transmitting, delivering and or receiving from every information of marking signal, article, picture, sound and voice through strand of wire system, optic, radio or other electromagnetic system.

16. **Jaringan telekomunikasi** adalah rangkaian perangkat telekomunikasi dan kelengkapannya yang digunakan dalam bertelekomunikasi.

16. **Telecommunication network** is peripheral network of telecommunication and its equipment used in the means of telecommunication.

17. Telepon tetap kabel dalam Susenas disebut **telepon rumah** adalah jaringan telekomunikasi menggunakan perangkat telepon tetap dengan kabel yang secara umum diatur oleh standar-standar teknis dengan menggunakan suatu nomor telepon, dikenal pula sebagai Public Switched Telephone Network (PSTN). Pada umumnya dimanfaatkan untuk telepon rumah dan jaringan internet, memiliki kemampuan menghantarkan sinyal dengan kuat dan jelas dengan biaya yang relatif lebih murah.

17. Fixed line telephone based on Susenas called **home phone** is a telecommunication network using fixed line telephone device which is generally regulated by technical standards, using a phone number, also known as the Public Switched Telephone Network (PSTN). It is generally used for home phone and Internet networks, has the ability to deliver a strong and clear signal with a relatively low cost.

18. **Telepon bergerak seluler** adalah perangkat telekomunikasi elektronik yang mempunyai kemampuan dasar yang sama dengan telepon tetap kabel, namun dapat dibawa ke mana-mana (portable, mobile) dan tidak perlu disambungkan dengan jaringan telekomunikasi kabel. Selain berfungsi sebagai telepon, telepon seluler modern biasanya mendukung layanan tambahan seperti *Short Messages Services (SMS)*, *Multimedia Messages Service (MMS)*, *e-mail* dan akses Internet, aplikasi bisnis, dan permainan, serta fotografi. Saat ini, Indonesia mempunyai dua sistem jaringan telepon bergerak seluler yaitu *Global System for Mobile Telecommunications (GSM)* dan *Code Division Multiple Access (CDMA)*.
19. **Internet** adalah sebuah jaringan komputer publik di seluruh dunia. Internet menyediakan akses ke sejumlah layanan komunikasi termasuk *World Wide Web* dan membawa email, berita, hiburan dan file data.
20. **Penyiaran Radio** mencakup penyiaran sinyal suara melalui studio penyiaran radio dan fasilitas
18. **Cellular mobile phone** is an electronic telecommunication device which has the same basic capabilities with fixed cables, but can be taken anywhere (portable, mobile) and does not need to be connected to the wired telecommunications networks. In addition to functioning as a telephone, modern mobile phone typically supports additional services such as *Short Messages Services (SMS)*, *Multimedia Messages Service (MMS)*, *e-mail* and access to the Internet, business applications, and games, as well as photography. Currently, Indonesia has two cellular mobile telephone network system that are *GSM (Global System for Mobile Telecommunications)* and *Code Division Multiple Access (CDMA)*.
19. **The internet** is a worldwide public computer network. It provides access to a number of communication services including the *World Wide Web* and carries *e-mail*, news, entertainment, and data files.
20. **Radio broadcasting** includes voice signals broadcasting through radio broadcasting studios and facilities

untuk transmisi program yang berhubungan dengan masyarakat termasuk mengumpulkan dan menyalurkan program melalui kabel atau satelit internet (stasiun radio internet) termasuk penyiaran data yang terintegrasikan dengan penyiaran radio.

for the programs transmission related to community including collecting and distributing programs via cable or satellite internet (internet radio station) including integrated data broadcasting with radio broadcasting.

21. Penyiaran dan pemrograman televisi mencakup pembuatan program saluran televisi lengkap dari komponen program yang dibeli (seperti film dokumenter dan lain-lain), komponen program yang dihasilkan sendiri (seperti berita local, laporan langsung) atau kombinasi keduanya pemrograman dari saluran video atas dasar permintaan dan penyiaran data yang diintegrasikan dengan siaran televisi. Program televisi lengkap dapat disiarkan sendiri atau melalui distribusi pihak ke tiga, seperti perusahaan kabel atau provider televisi satelit. Pemrograman dapat bersifat umum atau khusus (misalnya format terbatas seperti program berita, olah raga, pendidikan atau program yang ditujukan untuk anak muda) dapat dibuat dengan bebas tersedia untuk pemakai atau dapat hanya tersedia atas dasar langganan.

21. Broadcasting and television programming includes the manufacture of a complete television channel program from purchased program components (such as films documentaire etc.), own produced program components (such as local news, live reports) or a combination of both the programming of the video channel on the basis of demand and data broadcasting integrated with television broadcasting. Complete television program can broadcast their own or through a third party distribution, such as cable companies or satellite television providers. Programming can be general or specific (e.g. limited formats such as news programs, sports, education or programs aimed at young people) can be made freely available to users or can only available on a subscription basis.

22. Penerbitan surat kabar, jurnal, dan buletin/majalah mencakup usaha penerbitan surat kabar dan surat kabar iklan, jurnal, bulletin, majalah umum dan teknis, komik, termasuk penerbitan jadwal radio dan televisi, dan sebagainya.
22. *Newspapers, journals, and bulletin/magazine publishing include newspapers and newspaper advertisements, journals, bulletin, general and technical magazines, comic, including radio and television schedule publishing, and so on.*
23. Koran atau surat kabar adalah suatu penerbitan yang ringan dan mudah dibuang, biasanya dicetak pada kertas berbiaya rendah yang disebut kertas koran, yang berisi berita-berita terkini dalam berbagai topik. Topiknya bisa berupa even politik, kriminalitas, olahraga, tajuk rencana, dan cuaca. Jenis surat kabar umum biasanya diterbitkan setiap hari, kecuali pada hari-hari libur. Surat kabar sore juga umum di beberapa negara. Selain itu, juga terdapat surat kabar mingguan yang biasanya lebih kecil dan kurang prestisius dibandingkan dengan surat kabar harian dan isinya biasanya lebih bersifat hiburan.
23. *Newspaper is a lightweight publication but easily disposed of usually printed on low-cost paper called newsprint, containing the latest news on various topics. Topics can include political events, crime, sports, editorials, and weather. Common types of newspapers are usually published daily, except on holidays. Afternoon newspapers are also common in some countries. In addition, there is also a weekly newspaper that is usually smaller and less prestigious than the daily newspaper and its contents are usually more entertainment.*
24. Tabloid adalah istilah suatu format surat kabar yang lebih kecil (597 mm × 375 mm) dari ukuran standar koran harian. Istilah ini biasanya dikaitkan dengan penerbitan surat
24. *Tabloid is a smaller term format of newspaper (597 mm × 375 mm) than a standard size daily newspaper. This term is usually associated with the publishing of*

kabar reguler non harian (bisa mingguan, dwimingguan, dll.) yang terfokus pada hal-hal yang lebih “tidak serius” terutama masalah selebritas olah raga kriminal dll.

non-daily regular newspapers (can be weekly, biweekly, etc.) which focus on the things that are “not too serious” especially the problem of celebrity sports crime etc.

25. Jurnal adalah majalah yang khusus memuat artikel dalam suatu bidang ilmu tertentu.

25. Journal is a special magazine that publish an article in a particular field of science.

26. Buletin adalah publikasi organisasi yang mengangkat perkembangan suatu topik atau aspek tertentu dan diterbitkan/dipublikasikan secara teratur (berkala) dalam waktu yang relatif singkat (harian hingga bulanan). Buletin ditujukan kepada khalayak yang lebih sempit yang berkaitan dengan bidang tertentu saja. Tulisan dalam buletin umumnya singkat dan padat (mirip berita), menggunakan bahasa yang formal dan banyak istilah teknis berkaitan dengan bidang tersebut.

26. Bulletin is a publication of an organization that raised the development of a particular topic or aspect and issued/published regularly (periodically) in a relatively short time (daily to monthly). Bulletin is addressed to a narrower audience which relates to a particular field. Posts in bulletin are generally short and concise (similar to news), using formal language and a lot of technical terms related to the field.

27. Majalah adalah penerbitan berkala yang berisi bermacam-macam artikel dalam subyek yang bervariasi. Majalah biasa diterbitkan mingguan, dwimingguan atau bulanan. Majalah biasanya memiliki artikel mengenai topik populer yang ditujukan kepada masyarakat umum dan ditulis dengan gaya bahasa yang mudah

27. Magazine is a periodical publication containing a variety of articles on varied subjects. Regular magazine published weekly, biweekly, or monthly. Magazines usually have articles on popular topics which are addressed to the general public and written in a style that is easily understood by many people.

dimengerti oleh banyak orang.

28. Oplah adalah jumlah barang yang tercetak dalam satuan eksemplar.
28. *The circulation is the number of items printed in units of copies.*
29. Bioskop adalah pertunjukkan yang diperlihatkan dengan gambar (film) yang disorot sehingga dapat bergerak. Bioskop juga diartikan sebagai tempat untuk menonton pertunjukkan film dengan menggunakan layar lebar, dimana gambar film diproyeksikan ke layar menggunakan proyektor.
29. *Cinema is a show that is shown with the image (film) highlighted so it can move. Cinema also be interpreted as a place to watch the shows using a wide screen movies, where the film images projected onto a screen using a projector.*

ULASAN

DESCRIPTION

Transportasi

Panjang jalan keseluruhan di Kabupaten Pesawaran adalah sebesar 918,96 km dengan kondisi jalan 57,26 persen berkondisi baik, 15,08 persen kondisi sedang, 16,63 persen kondisi rusak, dan sisanya kondisi rusak berat.

Transportation

The overall length of roads in Pesawaran Regency amounted to 918.96 km, which is 57.26 percent in a good condition, 15.08 percent in moderate conditioned, 16.63 percent in damaged condition, and other in severely damaged condition.

Pos dan Telekomunikasi

Banyaknya kantor pos di Kabupaten Pesawaran adalah 5 buah yang masing-masing terletak di Kecamatan Padang Cermin, Hanura, Kedondong, Gedong Tataan dan Tegineneng.

Post and Telecommunication

There are 5 post offices in Pesawaran Regency, each of them located in Padang Cermin, Hanura, Kedondong, Gedong Tataan, and Tegineneng Sub District.

Pada tahun 2018 terdapat 34966 Bil surat, paket, dan wesel pos yang diproduksi oleh PT. Pos Indonesia Kabupaten Pesawaran terdiri dari 5652 bil surat pos, 2690 bil paket pos, dan 26624 wesel pos.

In 2018, there were 34966 Bil letters, packages, and wesel produced by PT. Pos Indonesia of Pesawaran Regency, containing of 5652 post mail, 1066 parcel post, and 26624 postal orders.

8.1 TRANSPORTASI/TRANSPORTATION

Tabel 8.1.1 Panjang Jalan Menurut Pemerintahan yang Berwenang di Kabupaten Pesawaran (km), 2014-2018
The Road Length by Government Authority in Pesawaran Regency (km), 2014-2018

Jenis Jalan Type of Road	2014	2015	2016	2017	2018
(1)	(2)	(3)	(4)	(5)	(6)
Jalan Negara <i>State Road</i>	24,00	24,00	24,00	24,00	24,00
Jalan Propinsi <i>Province Road</i>	194,36	194,36	194,360	194,36	81,54
Jalan Kabupaten <i>Regency Road</i>	782,96	782,96	782,96	918,96	918,96
Jumlah/Total	1001,32	1001,32	1001,32	1137,32	1024,50

Sumber/Source : Dinas PU Kabupaten Pesawaran/*Public Working Service of Pesawaran Regency*

Tabel 8.1.2 Panjang Jalan Menurut Kecamatan dan Pemerintahan yang Berwenang Mengelolanya di Kabupaten Pesawaran (km), 2018

Length of Roads by Sub District and Level of Government Authority in Pesawaran Regency (km), 2018

Kecamatan Sub District	Pemerintahan yang Berwenang Mengelola Level of Government Authority			Jumlah Total
	Negara State	Provinsi Province	Kabupaten/Kota Regency/City	
(1)	(2)	(3)	(4)	(5)
1. Punduh Pidada	-	-	44,70	44,70
2. Marga Punduh	-	-	33,55	33,55
3. Padang Cermin	-	29,67	39,25	68,92
4. Teluk Pandan	-	-	58,59	58,59
5. Way Ratai	-	-	101,17	101,17
6. Kedondong	-	11,09	81,05	92,14
7. Way Khilau	-	-	43,75	43,75
8. Way Lima	-	-	92,23	92,23
9. Gedong Tataan	16,00	16,66	141,02	173,67
10. Negeri Katon	-	-	142,37	142,37
11. Tegineneng	8,00	24,12	141,30	173,42
Jumlah/Total	24,00	81,54	918,96	1024,50

Sumber/Source : Dinas PU Kabupaten Pesawaran/Public Working Service of Pesawaran Regency

Tabel 8.1.3 Panjang Jalan Menurut Jenis Permukaan di Kabupaten Pesawaran (km), 2014-2018
The Road Length by Type of Surface in Pesawaran Regency (km), 2014-2018

Jenis Permukaan Type of Surface	2014	2015	2016	2017	2018
(1)	(2)	(3)	(4)	(5)	(6)
Diaspal <i>Asphalted</i>	412,09	412,09	412,09	652,25	722,73
Kerikil <i>Road-metal</i>	328,58	328,58	328,58	223,74	138,78
Beton <i>Concrete</i>	0	0	0	0	25,09
Tanah <i>Ground</i>	42,28	42,28	42,28	42,97	32,36
Jumlah/Total	782,95	782,95	782,95	918,96	918,96

Sumber/Source : Dinas PU Kabupaten Pesawaran/*Public Working Service of Pesawaran Regency*

Tabel 8.1.4 Panjang Jalan Menurut Kondisi Jalan di Kabupaten Pesawaran (km), 2014-2018
The Road Length by Condition in Pesawaran Regency (km), 2014-2018

Kondisi Jalan Road Condition	2014	2015	2016	2017	2018
(1)	(2)	(3)	(4)	(5)	(6)
Baik <i>Good</i>	549,52	549,52	525,25	627,83	566,22
Sedang <i>Medium</i>	17,75	17,75	102,58	223,74	138,58
Rusak <i>Broken</i>	17,50	17,50	184,24	24,42	152,85
Rusak Berat <i>Hard Broken</i>	198,18	198,18	106,89	42,97	101,31
Jumlah/Total	782,95	782,95	918,96	918,96	918,96

Sumber/Source : Dinas PU Kabupaten Pesawaran/*Public Working Service of Pesawaran Regency*

Tabel 8.1.5 Panjang Jalan Menurut Kecamatan dan Jenis Permukaan Jalan di Kabupaten Pesawaran (km), 2018

Length of Roads by Sub District and Type of Road Surface in Pesawaran Regency (km), 2018

Kecamatan Sub District	Jenis Permukaan Jalan/Type of Road Surface		
	Aspal Pavement	Tidak Diaspal Not Paved	Jumlah Total
(1)	(2)	(3)	(4)
1. Punduh Pidada	27,46	17,23	44.70
2. Marga Punduh	23,77	9,79	33.55
3. Padang Cermin	28,45	10,80	39.25
4. Teluk Pandan	45,60	12,99	58.59
5. Way Ratai	79,56	21,61	101.17
6. Kedondong	61,72	19,33	81.05
7. Way Khilau	31,50	12,25	43.75
8. Way Lima	74,23	18,00	92.23
9. Gedong Tataan	112,46	28,56	141.02
10. Negeri Katon	117,22	25,15	142.37
11. Tegineneng	120,77	20,53	141.30
Jumlah/Total	722,73	196,23	918,96

Sumber/Source : Dinas PU Kabupaten Pesawaran/Public Working Service of Pesawaran Regency

Tabel 8.1.6 Panjang Jalan Menurut Kecamatan dan Kondisi Jalan di Kabupaten Pesawaran (km), 2018
Length of Roads by Sub District and Road Condition in Pesawaran Regency (km), 2018

Kecamatan Sub District	Kondisi Jalan/Road Condition				Jumlah Total
	Baik Good	Sedang Moderate	Rusak Damaged	Rusak Berat Severely Damaged	
(1)	(2)	(3)	(4)	(5)	(6)
1. Punduh Pidada	3,85	2,36	19,61	18,88	44,70
2. Marga Punduh	6,07	0,88	9,10	17,49	33,55
3. Padang Cermin	34,40	0,00	4,37	0,48	39,25
4. Teluk Pandan	44,14	1,28	12,41	0,77	58,59
5. Way Ratai	79,37	1,60	15,62	4,58	101,17
6. Kedondong	62,99	13,91	0,59	3,57	81,05
7. Way Khilau	28,94	8,29	0,00	6,52	43,75
8. Way Lima	34,16	30,14	11,77	16,16	92,23
9. Gedong Tataan	53,54	53,92	21,19	12,37	141,02
10. Negeri Katon	97,78	7,65	24,38	12,56	142,37
11. Tegineneng	80,97	18,57	33,81	7,94	141,30
Jumlah/Total	526,22	138,58	152,85	101,31	918,96

Sumber/Source : Dinas PU Kabupaten Pesawaran/Public Working Service of Pesawaran Regency

Tabel 8.1.7 Jumlah Kendaraan Bermotor Menurut Kecamatan dan Jenis Kendaraan di Kabupaten Pesawaran, 2018
Number of Motor Vehicles by Sub District and Type of Vehicle in Pesawaran Regency, 2018

Kecamatan Sub District	Jenis Kendaraan/Type of Vehicle			
	Mobil Penumpang Passenger Cars	Bus Buses	Truk Trucks	Sepeda Motor Motorcycles
(1)	(2)	(3)	(4)	(5)
1. Punduh Pidada	0	0	16	-
2. Marga Punduh	0	0	1	-
3. Padang Cermin	0	0	23	-
4. Teluk Pandan	0	0	5	-
5. Way Ratai	0	0	1	-
6. Kedondong	0	0	21	-
7. Way Khilau	0	0	4	-
8. Way Lima	0	0	12	-
9. Gedong Tataan	0	0	127	-
10. Negeri Katon	0	0	23	-
11. Tegineneng	0	27	45	-
Jumlah/Total	0	27	278	-

Sumber/Source : Dinas Perhubungan Kabupaten Pesawaran
 Transportation Service of Pesawaran Regency

Tabel 8.1.8 Jumlah Kendaraan Bermotor Wajib Uji dan Numpang Uji pada Wilayah Kabupaten Pesawaran, 2018
Number of Motor Vehicles Compulsary Tested and Free Rider Tested in Pesawaran Regency Territorial, 2018

Bulan Month	Kendaraan yang diuji/Vehicles Tested		
	Pesawaran Pesawaran	Luar Pesawaran Pesawaran Outside	Luar Provinsi Province Outside
(1)	(2)	(3)	(4)
1. Januari/January	89	82	0
2. Februari/February	117	78	2
3. Maret/March	117	119	5
4. April/April	48	227	3
5. Mei/May	140	149	3
6. Juni/June	73	71	4
7. Juli/July	103	99	12
8. Agustus/August	93	101	1
9. September/September	114	68	7
10. Oktober/October	-	-	-
11. Nopember/November	-	-	-
12. Desember/December	-	-	-

Sumber/Source : Dinas Perhubungan Kabupaten Pesawaran
Transportation Service of Pesawaran Regency

Tabel 8.1.9 Jumlah Kendaraan Wajib Uji Menurut Jenis Kendaraan di Kabupaten Pesawaran, 2018
Number of Vehicles Compulsary Tested by Vehicle Type in Pesawaran Regency, 2018

Jenis Kendaraan <i>Vehicle Type</i>	Jumlah Kendaraan <i>Number of Vehicles</i>
(1)	(2)
1. Mobil Barang Truk Umum/ <i>Truck</i>	387
2. Mobil Barang Pick Up Umum/ <i>Pick Up</i>	1 241
3. Mobil Barang Truk Tak Umum/ <i>Specific Truck</i>	222
4. Mobil Barang Pick Up Tak Umum/ <i>Specific Pick Up</i>	0
5. Mobil Bus Umum/ <i>Buses</i>	27
6. Mobil Mikrolet/ <i>Mikrolet Car</i>	15
7. Mobil Bus Tak Umum/ <i>Specific Buses</i>	0
8. Kereta Tempelan/ <i>Additional Wagon</i>	0
9. Mobil Penumpang/Oplet / <i>MBU/ Passenger Car/Oplet</i>	68
10. Mobil Tangki/ <i>Tank Car</i>	0
Jumlah/Total	1 960

Sumber/Source : Dinas Perhubungan Kabupaten Pesawaran
Transportation Service of Pesawaran Regency

Tabel 8.1.10 Jumlah Kendaraan Wajib Uji Pertama Menurut Jenis Kendaraan di Kabupaten Pesawaran, 2018
Number of Vehicles First Compulsary Tested by Vehicle Type in Pesawaran Regency, 2018

Jenis Kendaraan <i>Vehicle Type</i>	Jumlah Kendaraan <i>Number of Vehicles</i>
(1)	(2)
1. Mobil Barang Truk Umum/ <i>Truck</i>	0
2. Mobil Barang Pick Up Umum/ <i>Pick Up</i>	0
3. Mobil Barang Truk Tak Umum/ <i>Specific Truck</i>	11
4. Mobil Barang Pick Up Tak Umum/ <i>Specific Pick Up</i>	234
5. Mobil Bus Umum/ <i>Buses</i>	27
6. Mobil Mikrolet/ <i>Mikrolet Car</i>	2
7. Mobil Bus Tak Umum/ <i>Specific Buses</i>	0
8. Kereta Tempelan/ <i>Additional Wagon</i>	0
9. Mobil Penumpang/ <i>Oplet/Passenger Car/Oplet</i>	0
10. Mobil Tangki/ <i>Tank Car</i>	0
11. Tronton/ <i>Container</i>	0
12. Dump Truk/ <i>Dump Truck</i>	0
Jumlah/Total	274

Sumber/*Source* : Dinas Perhubungan Kabupaten Pesawaran
Transportation Service of Pesawaran Regency

Tabel 8.1.11 Pertelaan Keur Per Bulan Wilayah Gedong Tataan (rupiah), 2018

Branch Examined per Month on Gedong Tataan Territory (rupiahs), 2018

	Bulan <i>Month</i>	Kartu Induk <i>Main Card</i>	Keur			Jumlah <i>Total</i>
			Plat Keur <i>Examined Plate</i>	Buku Keur <i>Examined Book</i>	Denda <i>Fine</i>	
	(1)	(2)	(3)	(4)	(5)	(6)
1.	Januari <i>January</i>	27	342	87	0	3 861 500
2.	Februari <i>February</i>	28	394	84	0	4 385 000
3.	Maret <i>March</i>	31	482	122	0	5 471 500
4.	April <i>April</i>	25	556	155	0	6 466 500
5.	Mei <i>May</i>	22	614	143	0	6 891 000
6.	Juni <i>June</i>	19	296	74	0	3 346 500
7.	Juli <i>July</i>	17	428	104	0	4 801 000
8.	Agustus <i>August</i>	20	390	70	0	4 165 500
9.	September <i>September</i>	34	378	67	0	4 017 500
10.	Oktober <i>October</i>	-	-	-	-	-
11.	Nopember <i>November</i>	-	-	-	-	-
12.	Desember <i>December</i>	-	-	-	-	-
Jumlah/Total		223	3880	906	0	43 406 000

Sumber/Source : Dinas Perhubungan Kabupaten Pesawaran
Transportation Service of Pesawaran Regency

8.2 POS DAN TELEKOMUNIKASI/POST AND TELECOMMUNICATION

Tabel 8.2.1 Jumlah Kantor Pos Pembantu Menurut Kecamatan di Kabupaten Pesawaran, 2014–2018
Number of Auxiliary Post Office by Sub District in Pesawaran Regency, 2014–2018

Kecamatan Sub District	2014	2015	2016	2017	2018
(1)	(2)	(3)	(4)	(5)	(6)
1. Punduh Pidada	0	0	0	0	0
2. Marga Punduh	0	0	0	0	0
3. Padang Cermin	1	1	1	1	1
4. Teluk Pandan	1	1	0	0	0
5. Way Ratai	0	0	0	0	0
6. Kedondong	1	1	1	1	1
7. Way Khilau	0	0	0	0	0
8. Way Lima	0	0	0	0	0
9. Gedong Tataan	1	1	1	1	1
10. Negeri Katon	0	0	0	0	0
11. Tegineneng	1	1	1	1	1
Jumlah/Total	5	5	4	4	4

Sumber/Source : PT. Pos Indonesia, Bandar Lampung/PT. Pos Indonesia, Bandar Lampung

Tabel 8.2.2 Nilai Produksi Pos Menurut Jenisnya di Kabupaten Pesawaran, 2018
Table
Pos Production Value by Type in Pesawaran Regency, 2018

Jenis Pos <i>Pos Type</i>	Satuan <i>Unit</i>	PT. Pos Indonesia Padang Cermin	PT. Pos Indonesia Hanura	PT. Pos Indonesia Kedondong	PT. Pos Indonesia Gedong Tataan	PT. Pos Indonesia Tegineneng
(1)	(2)	(3)	(4)	(5)	(6)	(7)
1. Surat Pos/Mail						
a. Dalam Negeri/ Domestic Mail						
- Biasa/Common Mail	Bil	56	50	48	105	700
- Tercatat/Registered Mail	Bil	0	0	0	0	0
- Kilat Biasa/Common Express Mail	Bil	0	0	0	0	0
- Kilat Khusus/Special Express Mail	Bil	1 038	1 098	578	1 358	590
- Kilat Tercatat/Registered Express Mail	Bil	0	0	0	0	0
- Faksimili/Faxcimile	Bil	0	0	0	0	0
b. Luar Negeri/ International Mail						
- Biasa/Common Mail	Bil	10	0	17	3	1
- Tercatat/Registered Mail	Bil	0	0	0	0	0
2. Paket Pos/Parcels						
a. Dalam Negeri/ Domestic Parcel	Bil	810	399	776	453	252
b. Luar Negeri/ International Parcel	Bil	0	0	0	0	0
3. Wesel Pos/Money Order						
a. Dikirim/Sent	Bil	1 553	3 588	1 126	1 555	434
b. Dibayar/Paid	Bil	3 322	1 666	8 917	3 677	786
Jumlah/Total		6 789	6 801	11 462	7 151	2 763

Sumber/Source : PT. Pos Indonesia, Bandar Lampung/PT. Pos Indonesia, Bandar Lampung

9 KEUANGAN DAERAH

LOCAL FINANCE



PENJELASAN TEKNIS

1. **Realisasi Penerimaan dan Pengeluaran Pemerintah Kabupaten** adalah realisasi/perhitungan APBD Kabupaten pada tiap tahun anggaran.
2. **Pendapatan Asli Daerah (PAD)** adalah pendapatan yang diperoleh daerah yang dipungut berdasarkan peraturan daerah sesuai dengan peraturan perundang-undangan guna keperluan daerah yang bersangkutan dalam membiayai kegiatannya.
3. **Dana Perimbangan** adalah dana yang bersumber dari pendapatan APBN yang dialokasikan kepada Daerah untuk mendanai kebutuhan daerah dalam rangka pelaksanaan desentralisasi.
4. **Lain-lain Pendapatan yang Sah** adalah pendapatan lainnya dari pemerintah pusat dan atau dari instansi pusat, serta dari daerah lainnya.

TECHNICAL NOTES

1. **Actual revenue and expenditure of Regency Government** is the realization/ provincial budget calculations for every fiscal year.
2. **Original Local Government Revenue** is revenue that withheld based on local regulations in accordance with the legislation for the purposes of financing their activities.
3. **Balanced Budget** is the fund coming from the state budget that allocated to regions to fund their needs in the context of decentralization.
4. **Other Legal Revenue** is other income that coming from the central government and or from the central agencies, as well as from other local government.

ULASAN

Realisasi Anggaran Pendapatan Daerah Kabupaten Pesawaran tahun 2018 adalah sebesar 1,29 triliun rupiah dengan pendapatan terbesar dari Dana Alokasi Umum (DAU) sebesar 669 miliar rupiah. Sedangkan realisasi belanja Pemerintah Kabupaten Pesawaran adalah sebesar 1,34 triliun rupiah dengan pembelanjaan terbesar dari belanja pegawai dalam perbelanjaan tidak langsung.

Realisasi penerimaan pajak bumi dan bangunan Kabupaten Pesawaran tahun 2018 adalah sebesar 4,004 miliar rupiah atau sekitar 79 persen dari target. Hal ini menunjukkan bahwa Realisasi penerimaan pajak bumi dan bangunan Kabupaten Pesawaran belum maksimal.

DESCRIPTION

Regional Revenue Budget Realization of Pesawaran Regency in 2018 amounted 1.29 trillion rupiahs which is the biggest post came from General Allocation Fund as many 669 billion rupiahs. While government expenditure of Pesawaran Regency amounted 1.34 trillion rupiahs with the largest expenditure for personel expenditure from Indirect Expenditure.

Realization of Land Tax Revenue of Pesawaran Regency in 2018 amounted 4.004 billion rupiahs, which is about 79 percent of the target. It shows that the realization of land and building tax revenue in Pesawaran Regency was not maximal.

Tabel 9.1 Realisasi Pendapatan Pemerintah Kabupaten Pesawaran Menurut Jenis Pendapatan (rupiah), 2014–2018
Actual Revenues of Government of Pesawaran Regency by Source of Revenues (rupiahs), 2014–2018

Jenis Pendapatan Source of Revenues		2014	2015	2017	2018
(1)		(2)	(3)	(4)	(5)
1.	Pendapatan Asli Daerah (PAD)/Original Local Government Revenue	36 482 436 458,71	36 869 989 224,80	41 956 848 582,55	58 265 161 928,88
1.1	Pajak Daerah/Local Taxes	8 154 156 964,00	8 078 693 432,26	12 939 031 802,00	24 649 573 147,50
1.2	Retribusi Daerah/Retributions	1 854 086 436,00	1 744 529 969,00	1 694 994 102,00	5 227 693 022,00
1.3	Hasil Perusahaan Milik Daerah dan Pengelolaan Kekayaan Daerah yang Dipisahkan <i>Income of Regional Gov. Corporate and Management of Separated Reg. Gov. Wealth</i>	245 351 316,35	247 635 326,31	262 210 495,19	410 196 349,78
1.4	Lain-lain PAD yang Sah/Other Original Local Gov. Revenue	26 228 841 742,36	26 799 130 497,23	27 060 612 183,36	27 977 699 409,60
2.	Dana Perimbangan/Balanced Budget	739 876 226 102,00	703 509 385 323,00	903 421 879 771,00	946 460 223 996,00
2.1	Bagi Hasil Pajak/Tax Sharing	14 620 113 672,00	13 373 346 900,00	17 554 385 446,00	12 595 358 063,00
2.2	Bagi Hasil Bukan Pajak/Sumber Daya Alam/Non Tax/Natural Resources Sharing	20 957 158 430,00	9 713 833 423,00	5 525 328 325,00	13 389 806 645,00
2.3	Dana Alokasi Umum/General Allocation Funds	625 845 694 000,00	601 857 515 000,00	675 736 319 000,00	669 276 831 000,00
2.4	Dana Alokasi Khusus/Special Allocation Funds	78 453 260 000,00	78 564 690 000,00	204 605 847 000,00	251 198 228 288,00

LOCAL FINANCE

Lanjutan Tabel 10.1/Continued Table 10.1

3	Lain-lain Pendapatan yang Sah/Other Legal Revenue	137 216 717 969,00	208 477 935 476,00	241 055 256 343,00	281 198 539 148,66
3.1	Pendapatan Hibah/Grants	0,00	0,00	2 163 443 979,00	48 058 854 373,00
3.2	Dana Darurat Emergency Funds	0,00	0,00	0,00	0,00
3.3	Dana Bagi Hasil Pajak dari Provinsi dan Pemerintah Daerah Lainnya/tax sharing from province and other local governments	39 987 237 969,00	42 622 509 476,00	63 072 246 540,00	65 003 996 775,66
3.4	Dana Penyesuaian dan Otonomi Daerah/Outonomous Region and Balancing Funds	0,00	0,00	0,00	168 135 688 000,00
3.5	Bantuan Keuangan dari Provinsi atau Pemerintah Daerah Lainnya/financial assistance from province and other local government governments	0,00	0,00	0,00	0,00
3.6	Lainnya/Other Funds	97 229 480 000,00	165 855 426 000,00	175 819 565 824,00	0,00
Jumlah/Total		913 575 380 529,71	948 857 310 023,80	1 186 433 984 696,55	1 285 923 925 073,54

Sumber/Source : Badan Pengelola Kekayaan dan Aset Daerah Pemkab. Pesawaran
Regional Wealth and Asset Management Agency of Pesawaran Regency Regional Government

Tabel 9.2 Realisasi Belanja Pemerintah Kabupaten Pesawaran Menurut Jenis Belanja (rupiah), 2014–2018

Actual Expenditures of Government of Pesawaran Regency by Kind of Expenditures (rupiahs), 2014–2018

Jenis Belanja Kind of Expenditures		2014	2015	2017 ¹	2018
(1)	(2)	(3)	(4)	(5)	(5)
1.	Belanja Tidak Langsung Indirect Expenditure	454 323 514 261,00	540 526 755 668,00	619 043 361 435,00	679 585 464 609,00
1.1	Belanja Pegawai/Personnel expenditure	420 102 540 494	449 173 795 368,00	475 969 878 141,00	450 878 630 709,00
1.2	Belanja Bunga/Retributions	0,00	0,00	0,00	0,00
1.3	Belanja Subsidi Subsidies Expenditure	0,00	0,00	0,00	0,00
1.4	Belanja Hibah/Grant	7 960 456 667	28 231 446 300,00	13 163 371 250,00	15 367 500 000,00
1.5	Belanja Bantuan Sosial Social Expenditure	0,00	0,00	0,00	0,00
1.6	Belanja Bagi Hasil kepada Provinsi/Kabupaten/Kota Sharing Fund Expenditure to Provincial/District/City and Village Government	0,00	0,00	1 450 950 000,00	2 322 610 000,00
1.7	Belanja Bantuan Keuangan kepada Provinsi/ Kabupaten/ Kota dan Pemerintah Desa Financial Assistance Expenditure to Provincial/District/City and Village Government	26 260 517 100,00	63 121 514 000,00	128 459 162 044,00	209 011 136 900,00
1.8	Belanja Tidak Terduga Unpredicted Expenditure	0,00	0,00	0,00	2 005 587 000,00

LOCAL FINANCE

Lanjutan Tabel 10.2/Continued Table 10.2

2.	Belanja Langsung Direct Expenditure	476 456 524 212,00	388 214 461 155,00	594 040 801 640,00	660 721 472 249,37
2.1	Belanja Pegawai/Personnel expenditure	58 308 291 000,00	58 276 323 000,00	69 867 011 500,00	85 716 504 811,00
2.2	Belanja Barang dan Jasa Goods and Services Expenditure	155 633 706 523,00	120 616 208 996,00	182 498 218 388,00	243 093 341 884,37
2.3	Belanja Modal Capital expenditure	262 514 526 689,00	209 321 929 159,00	341 675 571 752,00	331 911 625 554,00
	Jumlah/Total	930 780 038 473,00	928 741 216 823,00	1 213 084 163 075,00	1 340 306 936 858,37

Catatan/Note : ¹ Data APBD

Sumber/Source : Badan Pengelola Kekayaan dan Aset Daerah Pemkab. Pesawaran
Regional Wealth and Asset Management Agency of Pesawaran Regency Regional Government

Tabel 9.3 Realisasi Penerimaan dan Tunggakan Pendapatan Daerah Kabupaten Pesawaran Tahun Anggaran (rupiah), 2018
Table Regional Expenses and Revenues Budget Realization of Pesawaran Regency (rupiahs), 2018

Rincian/Detail	Target	Realisasi/Realization	%
(1)	(2)	(4)	(5)
PENDAPATAN DAERAH	1 347 553 614 660,00	1 285 923 925 073,54	95,43
A. PENDAPATAN ASLI DAERAH	69 806 945 718,00	58 265 161 928,88	83,47
I. PAJAK DAERAH	24 310 700 000,00	24 649 573 147,50	101,39
1. Pajak Hotel	55 000 000,00	64 335 500,00	116,97
2. Pajak Restoran/Rmh Makan	1 870 000 000,00	2 391 395 586,00	127,88
3. Pajak Hiburan	110 000 000,00	38 076 017,00	34,61
4. Pajak Reklame	220 000 000,00	277 375 967,00	126,08
5. Pajak Penerangan Jalan	12 000 700 000,00	12 406 864 389,00	103,38
6. Pajak Penggalian Bahan Galian Golongan C	680 000 000,00	204 708 600,00	30,10
7. Bea Perolehan Hak atas Tanah dan Bangunan (BPHTB)	3 600 000 000,00	3 719 752 364,50	103,33
8. Pajak Bumi dan Bangunan (PBB)	5 500 000 000,00	5 288 595 584,00	96,16
9. Pajak Air Tanah	165 000 000,00	171 609 140,00	104,01
10. Pajak Parkir	110 000 000,00	86 860 000,00	78,96
II. RETRIBUSI DAERAH	7 461 119 957,00	5 227 693 022,00	70,07
Pendapatan Retribusi Daerah	336 500 000,00	149 112 000,00	44,31
1. Retribusi Parkir di Tepi Jalan Umum	160 000 000,00	105 700 000,00	66,06
2. Retribusi Pengujian Kendaraan Bermotor	176 500 000,00	43 412 000,00	24,60
Retribusi Jasa Umum	5 127 669 957,00	3 697 527 294,00	72,11
1. Retribusi Pelayanan Kesehatan – Puskesmas	3 551 669 957,00	1 976 170 418,00	55,64
2. Retribusi Pelayanan Kesehatan – RSUD	136 000 000,00	328 157 300,00	241,29
3. Retribusi Pelayanan Persampahan/Kebersihan	612 500 000,00	579 798 979,00	94,66
4. Retribusi Pelayanan Pasar	577 500 000,00	558 393 097,00	96,69
5. Retribusi Pengendalian Menara Telekomunikasi	250 000 000,00	255 007 500,00	102,00
Retribusi Jasa Usaha	496 000 000,00	262 640 300,00	52,95
1. Retribusi Pemakaian Kekayaan Daerah – Penyewaan Tanah dan Bangunan	128 000 000,00	134 063 460,00	104,74
2. Retribusi Pemakaian Kekayaan Daerah – Kendaraan Bermotor	20 000 000,00	10 150 000,00	50,75
3. Retribusi Penyediaan dan/atau Penyedotan Kakus	18 000 000,00	18 000 000,00	100,00
4. Retribusi Sewa Alat Berat	330 000 000,00	100 426 840,00	30,43
Retribusi Perizinan Tertentu	1 500 950 000,00	1 118 413 428,00	74,51
1. Retribusi Izin Mendirikan Bangunan	800 000 000,00	476 496 428,00	59,56
2. Retribusi Izin Trayek	15 950 000,00	5 600 000,00	35,11
3. Retribusi Izin Usaha Perikanan dan Pemungutan Hasil Perikanan	685 000 000,00	636 317 000,00	92,89

LOCAL FINANCE

Lanjutan Tabel 10.3/Continued Table 10.3

III.	HASILPENGELOLAAN KEKAYAAN DAERAH YANG DIPISAHKAN	550 000 000,00	410 196 349,78	74,58
	Bagian Laba Atas Penyertaan Modal pada Perusahaan Milik Daerah/BUMD	550 000 000,00	410 196 349,78	74,58
1.	Bank Pembangunan Daerah (BPD)	550 000 000,00	410 196 349,78	74,58
IV.	LAIN-LAIN PENDAPATAN ASLI DAERAH YANG SAH	37 485 125 761,00	27 977 699 409,60	74,64
1.	Penerimaan Jasa Giro Kas Daerah	6 646 940 000,00	5 276 028 234,04	79,38
2.	Pendapatan dari Pengembalian Lainnya	12 069 855 718,00	5 862 581 989,56	48,57
3.	Pendapatan Dana Kapitasi JKN	18 768 330 043,00	16 839 089 186,00	89,72
B.	DANA PERIMBANGAN	955 392 981 282,00	946 460 223 996,00	99,07
I.	DANA HASIL PAJAK/BAGI HASIL BUKAN PAJAK	30 442 603 282,00	25 985 164 708,00	85,36
	Bagi Hasil Pajak	14 367 096 731,00	12 595 358 063,00	87,67
1.	Bagi Hasil dari Pajak Bumi dan Bangunan	6 736 081 192,00	7 208 862 993,00	107,02
2.	Bagi Hasil dari PPH Pasal 25 dan Pasal 29 WP. Org Pribadi Dalam Negeri	7 163 126 428,00	4 919 075 070,00	68,67
3.	Bagi Hasil dari Cukai Hasil Tembakau	467 889 111,00	467 420 000,00	99,90
	Bagi Hasil Bukan Pajak/Sumber Daya Alam	16 075 506 551,00	13 389 806 645,00	83,29
1.	Bagi Hasil dari Provinsi Sumber Daya Hutan	124 972 201,00	52 558 314,00	42,06
2.	Bagi Hasil dari Pungutan Hasil Perikanan	1 042 211 671,00	701 234 591,00	67,28
3.	Bagi Hasil dari Pertambangan Minyak Bumi	9 162 927 995,00	8 967 380 194,00	97,87
4.	Bagi Hasil dari Pertambangan Gas Bumi	3 779 667 482	2 313 955 822,00	61,22
5.	Bagi Hasil dari Pertambangan Panas Bumi	1 643 477 791,00	1 074 191 885,00	65,36
6.	Bagi Hasil dari Pertambangan Mineral dan Batu Bara	322 249 411,00	280 485 839,00	87,04
II.	DANA ALOKASI UMUM	669 276 831 000,00	669 276 831 000,00	100,00
1.	Dana Alokasi Umum	669 276 831 000,00	669 276 831 000,00	100,00
III.	DANA ALOKASI KHUSUS	255 673 547 000,00	251 198 228 288,00	98,25
	Dana Alokasi Khusus Fisik	129 097 000 000,00	127 158 139 565,00	98,50
1.	DAK Reguler Bidang Pendidikan	18 501 000 000,00	18 225 739 206,00	98,51
2.	DAK Reguler Bidang Kesehatan dan KB	43 109 000 000,00	42 187 842 959,00	97,86
3.	DAK Reguler Bidang Air Minum	1 516 000 000,00	1 508 717 000,00	99,52
4.	DAK Reguler Bidang Sanitasi	1 927 000 000,00	1 927 000 000,00	100,00
5.	DAK Reguler Bidang Industri Kecil dan Menengah	1 040 000 000,00	1 027 455 000,00	98,79
6.	DAK Reguler Bidang Pertanian	4 089 000 000,00	4 084 850 000,00	99,90
7.	DAK Reguler Bidang Kelautan dan Perikanan	632 000 000,00	626 658 000,00	99,15
8.	DAK Reguler Bidang Pariwisata	2 739 000 000,00	2 713 519 500,00	99,07
9.	DAK Reguler Bidang Jalan	34 801 000 000,00	34 461 541 900,00	99,02
10.	DAK Penugasan Bidang Kesehatan	3 678 000 000,00	3 434 491 000,00	93,38
11.	DAK Penugasan Bidang Sanitasi	6 000 000 000,00	5 999 825 000,00	100,00
12.	DAK Penugasan Bidang Pasar	4 000 000 000,00	3 962 240 000,00	99,06
13.	DAK Penugasan Bidang Irigasi	7 065 000 000,00	6 998 260 000,00	99,06

Lanjutan Tabel 10.3/Continued Table 10.3

	Dana Alokasi Khusus Non Fisik	126 576 547 000,00	124 040 088 723,00	98,00
1.	Bantuan Operasional Penyelenggaraan PAUD	6 469 200 000,00	6 469 200 000,00	100,00
2.	Tunjangan Profesi Guru	98 307 131 000,00	97 550 276 524,00	99,23
3.	Tambahan Penghasilan Guru	1 707 000 000,00	1 803 000 000,00	105,62
4.	Tunjangan Khusus Guru	2 211 191 000,00	2 491 580 600,00	112,68
5.	Bantuan Operasional Kesehatan	13 726 813 000,00	11 698 761 269,00	85,23
6.	Bantuan Operasional KB	2 815 140 000,00	2 815 138 000,00	100,00
7.	Dana Pelayanan Administrasi Kependudukan	1 340 072 000,00	1 212 132 330,00	90,45
C.	LAIN-LAIN PENDAPATAN DAERAH YANG SAH	322 353 687 660,00	281 198 539 148,66	87,23
I.	PENDAPATAN HIBAH	55 059 469 660,00	48 058 854 373,00	87,29
1.	Pendapatan Hibah Pemerintah	48 418 007 660,00	48 030 160 000,00	99,20
2.	Pendapatan Hibah dari Luar Negeri	6 641 462 000,00	28 694 373,00	0,43
II.	DANA BAGI HASIL PAJAK DARI PROVINSI & PEMERINTAH DAERAH LAINNYA	99 158 530 000,00	65 003 996 775,66	65,56
	Dana Bagi Hasil dari Provinsi	99 158 530 000,00	65 003 996 775,66	65,56
1.	Bagi Hasil dari Kendaraan Bermotor	20 001 488 187,00	11 097 089 597,03	55,48
2.	Bagi Hasil dari Bea Balik Nama Kendaraan Bermotor	18 744 414 813,00	10 528 489 097,89	56,17
3.	Bagi Hasil dari Pajak Bahan Bakar Kendaraan Bermotor	36 816 546 000,00	20 867 150 182,70	56,68
4.	Bagi Hasil dari Pajak Pengambilan dan Pemanfaatan Air Bawah Tanah	73 168 000,00	42 672 563,10	58,32
5.	Bagi Hasil Pajak Rokok	23 522 913 000,00	22 468 595 334,94	95,52
III.	DANA PENYESUAIAN DAN OTONOMI KHUSUS	168 135 688 000,00	168 135 688 000,00	100,00
	Dana Penyesuaian	168 135 688 000,00	168 135 688 000,00	100,00
1.	Dana Desa	134 135 688 000,00	134 135 688 000,00	100,00
2.	Dana Insentif Daerah	34 000 000 000,00	34 000 000 000,00	100,00

Sumber/Source : Badan Pengelola Kekayaan dan Aset Daerah Pemkab. Pesawaran
Regional Wealth and Asset Management Agency of Pesawaran Regency Regional Government

Tabel 9.4 Realisasi Pengeluaran Daerah Menurut Jenis Pengeluaran di Kabupaten Pesawaran (rupiah), 2014-2018
Regional Expenses Budget Realization in Pesawaran Regency (rupiahs), 2014-2018

Rincian/Detail	2014	2015	2017	2018
(1)	(2)	(2)	(3)	(4)
1. Belanja	930 780 038 473,00	928 741 216 823,00	1 213 657 769 875,00	1 340 306 936 858,37
2. Pembiayaan Daerah	77 434 500 804,08	(14 904 304 650,00)	65 381 228 466,59	57 922 095 866,91
a. Penerimaan				
Pembiayaan Daerah	90 243 865 013,08	0,00		59 592 575 886,91
1. Sisa Lebih Perhitungan Anggaran Tahun Anggaran Sebelumnya	90 243 865 013,08	0,00	0,00	59 592 575 886,91
2. Penerimaan Pinjaman Daerah	0,00	0,00	0,00	0,00
b. Pengeluaran				
Pembiayaan Daerah	12 809 364 209,00	14 904 304 650,00		1 650 000 000,00
1. Pembentukan Dana Cadangan	0,00	0,00	0,00	0,00
2. Penyertaan Modal (Investasi) Pemerintah Daerah	0,00	0,00	250 000 000,00	1 650 000 000,00
3. Pembayaran Pokok Hutang	12 809 364 209,00	300 000 000,00	24 946 991 450,00	0,00
4. Pemberiaan Pinjaman Daerah	0,00	14 604 304 650,00	0,00	0,00
c. Koreksi	0,00	0,00	0,00	20 480 000,00
Sisa Lebih Pembiayaan Anggaran (SILPA)	60 229 842 860,79	5 211 788 550,80	12 960 451 838,14	3 539 084 102,08

Sumber/Source : Badan Pengelola Kekayaan dan Aset Daerah Pemkab. Pesawaran
 Regional Wealth and Asset Management Agency of Pesawaran Regency Regional Government

Tabel 9.5 Target dan Realisasi Penerimaan Pajak Bumi dan Bangunan Menurut Kecamatan di Kabupaten Pesawaran Tahun Anggaran (rupiah), 2018
Target and Realization of Land Tax Revenues by Sub District in Pesawaran Regency (rupiahs), 2018

Kecamatan Sub District	Pokok Ketetapan	Realisasi Realization	Tunggakan Arrears	% Realisasi terhadap Pokok Ketetapan
(1)	(2)	(3)	(4)	(5)
1. Punduh Pidada	302 927 684,00	249 705 994,00	53 221 690,00	82,40
2. Marga Punduh	189 306 511,00	189 306 511,00	0,00	100,00
3. Padang Cermin	189 175 716,00	155 048 250,00	34 127 466,00	82,00
4. Teluk Pandan	451 315 832,00	315 364 975,00	135 950 857,00	69,90
5. Way Ratai	246 670 067,00	232 481 205,00	14 188 862,00	92,20
6. Kedondong	178 806 103,00	178 806 103,00	0,00	100,00
7. Way Khilau	124 283 944,00	124 283 944,00	0,00	100,00
8. Way Lima	224 822 705,00	210 850 751,00	13 971 954,00	93,80
9. Gedong Tataan	838 016 948,00	693 282 769,00	144 734 179,00	82,70
10. Negeri Katon	1 472 953 142,00	1 029 875 964,00	443 077 178,00	69,90
11. Tegineneng	852 505 706,00	624 918 291,00	227 587 415,00	73,30
Jumlah/Total	5 070 784 358,00	4 003 924 757,00	1 006 859 601,00	79,00

Sumber/Source: Dinas Pendapatan Daerah Kabupaten Pesawaran
Regional Income Service of Pesawaran Regency Regional Government

10 PERDAGANGAN *TRADE*



<https://pesawatalkohbps.com.id>

PENJELASAN TEKNIS**TECHNICAL NOTES**

- | | |
|--|--|
| <ol style="list-style-type: none"> 1. Sistem pencatatan Statistik Ekspor dan Impor adalah “General Trade” dengan wilayah pencatatan meliputi seluruh wilayah kepabeanaan Indonesia. 2. Pengesahan dokumen kepabeanaan ekspor dan impor dilakukan oleh Bea dan Cukai berdasarkan Persetujuan Muat/Bongkar Barang. 3. Data ekspor berasal dari dokumen kepabeanaan BC 3.0 atau yang disebut dokumen Pemberitahuan Ekspor Barang (PEB) yang diisi oleh eksportir. 4. Data impor berasal dari dokumen kepabeanaan BC 2.0 atau yang disebut dokumen Pemberitahuan Impor Barang (PIB), Pemberitahuan Impor Barang Khusus (PIBK), Pemberitahuan Pabean Free Trade Zone (PPFTZ), dan dokumen kepabeanaan BC 2.3 yang mencatat impor barang dari Luar Negeri ke Kawasan Berikat. 5. Barang-barang yang dikirim ke luar negeri untuk diolah dicatat sebagai ekspor, sedangkan hasil olahan yang dikembalikan ke Indonesia dicatat | <ol style="list-style-type: none"> 1. <i>The recording of export and import statistics is based on General Trade System covering all Indonesian customs areas.</i> 2. <i>The legalization of customs export and import documents is conducted by the Customs and Excise Office.</i> 3. <i>The export data are compiled based on customs export documents BC 3.0 or known as Export Declarations (PEB) filled by exporters.</i> 4. <i>The import data are compiled based on customs import documents BC 2.0 or known as Import Declarations Form (PIB), Import Declarations Form for Special Commodity (PIBK), Customs Declaration Form for Free Trade Zone (PPFTZ), and customs import documents BC 2.3 which records import goods from foreign country to Bounded Zones Area.</i> 5. <i>Goods send abroad for processing purposes are recorded as export while its product sent to Indonesia are recorded as import.</i> |
|--|--|

sebagai impor.

6. Barang-barang luar negeri yang diolah di dalam negeri dicatat sebagai barang impor meskipun barang olahan tersebut akan kembali ke luar negeri.
 7. Barang-barang yang tidak dicakup dalam pencatatan:
 - a. Pakaian dan barang-barang perhiasan penumpang.
 - b. Barang-barang bawaan penumpang dari/ke luar negeri untuk dipakai sendiri, kecuali lemari es, pesawat televisi, dan sebagainya.
 - c. Barang-barang untuk keperluan perwakilan kedutaan suatu negara.
 - d. Barang-barang ekspedisi dan ekshibisi atau pameran.
 - e. Barang-barang untuk militer yang diimpor langsung oleh angkatan bersenjata
 - f. Pembungkus/peti kemas untuk diisi kembali.
 - g. Uang dan surat-surat berharga.
 - h. Barang-barang contoh
 8. Sistem pengolahan dokumen impor/ekspor Indonesia adalah sistem "Carry Over" yaitu dokumen ditunggu selama satu bulan setelah bulan berjalan, sedangkan
6. *Foreign goods processed in Indonesia are still recorded as imports although the products will be sent to abroad.*
 7. *The following goods are not included in the statistics:*
 - a. *Clothings and passengers' jewelry.*
 - b. *Luggage of passengers for own use, except refrigerators, television sets, etc.*
 - c. *Goods imported/exported for the use of foreign representative countries/embassies.*
 - d. *Goods for expeditions and shows or exhibitions.*
 - e. *Military goods directly imported by the Armed Forces.*
 - f. *Packings/containers to be refilled.*
 - g. *Bank notes and securities*
 - h. *Sample goods*
 8. *The carry-over system is used in processing Indonesian export and import documents. Documents are processed one month after the current month while those received*

dokumen-dokumen yang terlambat akan diolah pada bulan berikutnya. Dengan demikian dokumen bulan-bulan sebelumnya yang terlambat diterima dan masuk pada bulan berjalan diperlakukan sebagai dokumen bulan pengolahan.

later will be processed for the succeeding month. This means previous documents received in the current month will be treated as processed documents.

9. **Pelabuhan Muat** adalah pelabuhan darimana barang diangkut ke luar negeri atau diekspor

9. **Port of loading** is port where the goods are transported out of the country or exported.

10. **Negara tujuan** adalah negara tujuan akhir yang diketahui untuk barang ekspor yang dikirim ke luar negeri

10. **Country of destination** is country that is known to export goods sent abroad.

11. **Jenis komoditi** adalah barang ekspor yang dicatat sesuai kode Harmonized System (HS)

11. **Type commodity** is exported goods recorded based on Harmonized System (HS) code.

ULASAN	DESCRIPTION
<p>Di tahun 2018 terdapat 205 perusahaan berbadan hukum di Kabupaten Pesawaran. Jumlah ini menurun 1,91 persen dibandingkan dengan tahun 2017.</p>	<p><i>In 2018 there were 205 companies incorporated in Pesawaran Regency. This total compared with the figure of 2017 incorporated companies increased 1.91 percent.</i></p>
<p>Pada tahun 2018, jumlah koperasi di Kabupaten Pesawaran mencapai 212 koperasi dengan peningkatan sebanyak 1,92 persen dibanding tahun sebelumnya.</p>	<p><i>At 2018, the number of cooperatives in Pesawaran Regency reach 22cooperatives with an increase of 1.92 percent over the previous year.</i></p>

Tabel 10.1 Banyaknya Perusahaan Menurut Bentuk Badan Hukum di Kabupaten Pesawaran, 2016–2018
Number of Establishments by Type of Business Entity in Pesawaran Regency, 2016–2018

Type Badan Hukum Type of Business Entity	2016	2017	2018
(1)	(2)	(3)	(4)
Perseroan Terbatas <i>Definite Company</i>	22	40	54
CV/Firma <i>CV/Firm</i>	43	35	40
Koperasi <i>Cooperative</i>	3	6	2
Perorangan <i>Individual Company</i>	187	127	107
Lainnya <i>Others</i>	0	1	2
Jumlah/Total	255	209	205

Sumber/Source : Dinas Perindustrian dan Perdagangan Kabupaten Pesawaran
Industry and Trade Service of Pesawaran Regency

Tabel 10.2 Jumlah Pedagang Menurut Kecamatan di Kabupaten Pesawaran, 2018
Number of Merchants by Sub District in Pesawaran Regency, 2018

Kecamatan Sub District	Pedagang Besar Wholesaler	Pedagang Menengah Medium Trader	Pedagang Kecil Small Trader	Pedagang Mikro Micro Trader
(1)	(2)	(3)	(4)	(5)
1. Punduh Pidada	0	2	4	0
2. Marga Punduh	0	0	8	0
3. Padang Cermin	0	1	5	3
4. Teluk Pandan	1	3	13	1
5. Way Ratai	0	0	3	6
6. Kedondong	0	0	12	0
7. Way Khilau	0	0	7	2
8. Way Lima	0	0	13	3
9. Gedong Tataan	0	9	41	18
10. Negeri Katon	0	1	20	6
11. Tegineneng	1	3	8	4
Pesawaran	2	19	134	43

Catatan/Note : Data di atas adalah data pedagang yang sudah mengurus perizinannya

Sumber/Source : Dinas Penanaman Modal dan Pelayanan Terpadu Satu Pintu Kab. Pesawaran
Investment and Integrated License Service of Pesawaran Regency

Tabel 10.3 Banyaknya Sarana Perdagangan Menurut Jenisnya di Kabupaten Pesawaran, 2016–2018
Number of Trading Facilities by Type in Pesawaran Regency, 2016–2018

Jenis Sarana Perdagangan <i>Type of Commercial Tools</i>	2016	2017	2018
(1)	(2)	(3)	(4)
Pasar Pemerintah Daerah <i>Local Government Market</i>	5	5	5
Pasar Desa <i>Village Market</i>	24	24	24
Toko ^{*)} <i>Shop</i>	0	0	0
Kios/Los/Hamparan ^{*)} <i>Stall</i>	1 658	1 658	1 658
Jumlah/Total	1 687	1 687	1 687

Catatan/Note : ^{*)}Data hanya berasal dari Pasar Pemerintah Daerah

Sumber/Source : Dinas Perindustrian dan Perdagangan Kabupaten Pesawaran
Industry and Trade Service of Pesawaran Regency

Tabel 10.4 Banyaknya Pasar Tradisional dan Lokasinya di Kabupaten Pesawaran, 2018

Number of Traditional Market and Location in Pesawaran Regency, 2018

Kecamatan>Nama Pasar Tradisional <i>Sub District/Traditional Market</i>	Jenis Tempat <i>Kind of Places</i>				Lokasi <i>Location</i>	Keterangan <i>Information</i>
	Toko	Kios	Los	Hampanan		
	<i>Shop</i>	<i>Stall</i>	<i>Los</i>	<i>Overlay</i>		
(1)	(2)	(3)	(4)	(5)	(6)	(7)
1. Punduh Pidada						
a. Pasar Bawang	0	0	300	20	Desa Bawang	Pasar Desa
2. Marga Punduh						
a. Pasar Maja	0	10	274	0	Desa Maja	Pasar Pemda
3. Padang Cermin						
a. Pasar Padang Cermin	0	25	90	49	Desa Tanjung Mas	Pasar Pemda
b. Pasar Tanjung Mas	0	0	20	202	Desa Tanjung Mas	Pasar Desa
4. Kedondong						
a. Pasar Baru	0	225	151	150	Desa Pasar Baru	Pasar Pemda
5. Way Khilau						
a. Pasar Gunung Sari	9	17	24	100	Desa Gunung Sari	Pasar Desa
6. Way Lima						
a. Pasar Desa Paguyuban	0	1	8	41	Desa Paguyuban	Pasar Desa
7. Gedong Tataan						
a. Pasar Sukaraja	0	166	212	100	Desa Sukaraja	Pasar Pemda
b. Pasar Bernung	0	11	80	159	Desa Bernung	Pasar Desa
c. Pasar Wiyono	0	50	100	200	Desa Wiyono	Pasar Desa

Lanjutan Tabel 10.4/Continued Table 10.4

Kecamatan>Nama Pasar Tradisional <i>Sub District/Traditional Market</i>	Jenis Tempat <i>Kind of Places</i>				Lokasi <i>Location</i>	Keterangan <i>Information</i>
	Toko	Kios	Los	Hamparan		
	<i>Shop</i>	<i>Stall</i>	<i>Los</i>	<i>Overlay</i>		
(1)	(2)	(3)	(4)	(5)	(6)	(7)
8. Negeri Katon						
a. Pasar Roworejo	10	20	180	42	Desa Roworejo	Pasar Desa
b. Pasar Purworejo	0	7	49	40	Desa Purworejo	Pasar Desa
c. Pasar Kalirejo	8	10	132	50	Desa Kalirejo	Pasar Desa
d. Pasar Pujo Rahayu	1	1	50	20	Desa Pujo Rahayu	Pasar Desa
e. Pasar Tresno Maju	18	16	50	216	Desa Tresno Maju	Pasar Desa
f. Pasar Trikora	0	84	70	8	Desa Ponco Kresno	Pasar Desa
g. Pasar Sri Rejeki	30	15	56	200	Desa Bangun Sari	Pasar Desa
h. Pasar Tri Rahayu	0	14	50	36	Desa Tri Rahayu	Pasar Desa
i. Pasar Karang Rejo	0	0	10	70	Desa Karang Rejo	Pasar Desa
9. Tegineneng						
a. Pasar Trimulyo	0	34	69	103	Desa Trimulyo	Pasar Pemda
b. Pasar Bumi Agung	0	18	50	39	Desa Bumi Agung	Pasar Desa
c. Pasar Titipasan	0	5	30	5	Desa Titipasan	Pasar Desa
d. Pasar Gerning	10	14	22	112	Desa Gerning	Pasar Desa
e. Pasar Batang Hari Ogan	0	0	0	200	Desa Batang Hari Ogan	Pasar Desa
10. Teluk Pandan						
a. Pasar Hanura	31	65	81	20	Desa Hanura	Pasar Desa
11. Way Ratai						
a. Pasar Bunut	0	0	36	84	Desa Bunut	Pasar Desa
b. Pasar Umbul Kluwih	0	10	240	350	Desa Umbul Kluwih	Pasar Desa
c. Pasar Gunung Rejo	0	30	80	20	Desa Gunung Rejo	Pasar Desa
d. Pasar Mulyosari	0	20	160	40	Desa Mulyosari	Pasar Desa

Sumber/Source : Dinas Perindustrian dan Perdagangan Kabupaten Pesawaran
Industry and Trade Service of Pesawaran Regency

Tabel 10.5 Banyaknya Toko Kios/Los/Hamparan dan Pedagang di Pasar Pemerintah Daerah Kabupaten Pesawaran, 2018
Number of Shop Stall and Merchant in Pesawaran Local Government Market, 2018

Pasar Pemerintah Daerah Local Government Market		Toko Shop	Kios	Los	Hamparan	Pedagang
(1)		(2)	(3)	(4)	(5)	(6)
1.	Pasar Desa Maja	0	10	274	0	284
2.	Pasar Desa Padang Cermin	0	25	90	49	164
3.	Pasar Desa Pasar Baru	0	225	151	150	526
4.	Pasar Desa Sukaraja	0	166	212	100	478
5.	Pasar Desa Trimulyo	0	34	69	103	206
Jumlah/Total		0	460	796	402	1 658

Sumber/Source : Dinas Perindustrian dan Perdagangan Kabupaten Pesawaran
 Industry and Trade Service of Pesawaran Regency

Tabel 10.6 Jumlah Koperasi Menurut Jenis Koperasi dan Kecamatan di Kabupaten Pesawaran, 2018

Number of Cooperatives by Type of Cooperative and Sub District in Pesawaran Regency, 2018

	Kecamatan Sub District	KUD	KPR	KOPKAR	Lainnya Other	Jumlah Total
	(1)	(2)	(3)	(4)	(5)	(6)
1.	Punduh Pidada	2	0	0	7	9
2.	Marga Punduh	0	0	0	5	5
3.	Padang Cermin	1	0	0	17	18
4.	Teluk Pandan	2	2	1	13	18
5.	Way Ratai	1	1	0	3	5
6.	Kedondong	0	1	0	21	22
7.	Way Khilau	1	0	0	8	9
8.	Way Lima	1	2	1	10	14
9.	Gedong Tataan	3	5	1	51	60
10.	Negeri Katon	1	0	0	26	27
11.	Tegineneng	1	0	0	24	25
	Pesawaran	13	11	3	185	212

Sumber/Source : Dinas Koperasi dan UKM Kabupaten Pesawaran
Cooperative, and micro and small units Service of Pesawaran Regency

Tabel 10.7 Perkembangan Non Koperasi Unit Desa (Non KUD) Menurut Kecamatan di Kabupaten Pesawaran, 2018
Table Growth of Village Unit Non Cooperatives by Sub District in Pesawaran Regency, 2018

Kecamatan Sub District	Jumlah Koperasi Number of Cooperatives	Jumlah Anggota Total of Members	Asset (Juta) Assets (Million)	Volume Usaha (Juta) Working Volume (Million)	SHU (Juta) Rest of Working Income (Million)
(1)	(2)	(3)	(4)	(5)	(6)
1. Punduh Pidada	0	0	0	0	0
2. Marga Punduh	0	0	0	0	0
3. Padang Cermin	16	2 695	1 953 901	1 231 876	194 826
4. Teluk Pandan	16	234	3 458 940	1 870 701	214 937
5. Way Ratai	3	290	4 708 060	2 578 199	874 252
6. Kedondong	22	512	6 493 537	6 372 918	1 058 240
7. Way Khilau	8	20	12 400	10 700	2 310
8. Way Lima	13	664	2 434 955	1 808 685	305 727
9. Gedong Tataan	51	3 116	11 982 936	11 125 824	1 129 264
10. Negeri Katon	25	828	815 226	645 377	75 338
11. Tegineneng	23	3 595	11 938 343	10 639 333	778 128
Pesawaran	177	11 954	43 798 297	36 283 613	4 633 022

Sumber/Source : Dinas Koperasi dan UKM Kabupaten Pesawaran
 Cooperative, and micro and small units Service of Pesawaran Regency

11

PENGELUARAN PENDUDUK DAN KONSUMSI MAKANAN

POPULATION EXPENDITURE AND FOOD CONSUMPTION



PENJELASAN TEKNIS

1. **Pengeluaran rata-rata per kapita** adalah biaya yang dikeluarkan untuk konsumsi semua anggota rumah tangga selama sebulan baik yang berasal dari pembelian, pemberian, maupun produksi sendiri, dibagi dengan banyaknya anggota rumah tangga dalam rumah tangga tersebut.

TECHNICAL NOTES

2. ***Per capita Average Expenditure*** is the cost spent for all household members consumption during the month, whether from purchasing, giving, or own production, divided by the number of household members in the household.

<https://pesawarankab.bps.go.id>

ULASAN	DESCRIPTION
<p>Sebagian besar penduduk Kabupaten Pesawaran di tahun 2018 berada pada golongan pengeluaran Rp500.000-Rp.749.999 per bulan dengan persentase sebesar 33,42 persen dari total penduduk.</p>	<p><i>Most of the district's population Pesawaran in 2018 is in group expenses 500000-749999 rupiahs per month with a percentage of 33.42 percent of the total population.</i></p>
<p>Rata-rata kelompok makanan yang terbesar pengeluarannya setiap bulan adalah kelompok makanan dan minuman jadi dengan rata-rata pengeluaran sebesar Rp99.236 per bulan atau 22,99 persen dari rata-rata pengeluaran per bulan dan kelompok rokok dengan rata-rata pengeluaran sebesar Rp70.193 per bulan atau 16,26 persen dari rata-rata pengeluaran per bulan.</p>	<p><i>The most food average expenditure each month came from prepared food and beverages group with 99236 rupiahs per month or 22.99 percent of the average expenditure per month and cigarette group with 70193 rupiahs per month or 16.26 percent of the average expenditure per month.</i></p>
<p>Adapun kelompok bukan makanan yang terbesar pengeluarannya setiap bulan adalah kelompok perumahan dan fasilitas rumah dengan rata-rata pengeluaran sebesar Rp164.505 per bulan atau 50,02 persen dari rata-rata pengeluaran per bulan dan kelompok aneka barang dan jasa dengan rata-rata pengeluaran sebesar Rp76.563 per bulan atau 23,28 persen dari rata-rata pengeluaran per bulan.</p>	<p><i>In addition, the most non-food average expenditure each month came from housing and household group with 164505 rupiahs per month, or 50.02 percent of the average expenditure per month and goods and services group with 76563 rupiahs per month or 23.28 percent of the average expenditure per month.</i></p>

Tabel 11.1 **Persentase Penduduk Menurut Golongan Pengeluaran Per Kapita Sebulan di Kabupaten Pesawaran, 2018**
Percentage of Population by Expenditure Per Capita Per Month Class in Pesawaran Regency, 2018

Golongan Pengeluaran <i>Expenditure Class (rupiah)</i>	Persentase Penduduk <i>Percentage of Population</i>
(1)	(2)
< 150 000	0,00
150 000–199 999	0,58
200 000–299 999	5,99
300 000–499 999	25,96
500 000–749 999	33,42
750 000–999 999	11,96
>= 1 000 000	22,08
Jumlah/Total	100,00

Sumber/Source : BPS Kabupaten Pesawaran, Survei Sosial Ekonomi Nasional
 BPS Pesawaran Regency, National Socio Economic Survey

Tabel 11.2 Rata-rata Pengeluaran dan Persentase Rata-rata Pengeluaran Per Kapita Sebulan Menurut Kelompok Makanan di Kabupaten Pesawaran, 2018
Average Expenditure and Percentage of Average Expenditure Per Capita Per Month by Food Group in Pesawaran Regency, 2018

Kelompok Makanan <i>Food Group</i>	Rata-rata Pengeluaran <i>Average Expenditure</i> (rupiah)	Persentase Rata-rata Pengeluaran <i>Percentage of Average</i> <i>Expenditure</i>
(1)	(2)	(3)
1. Padi-padian/ <i>Cereals</i>	66 643	15,44
2. Umbi-umbian/ <i>Tubers</i>	1 527	0,35
3. Ikan/ Udang/ Cumi/ Kerang <i>Fish/ Prawn/ Squid/ Clam</i>	25 528	5,92
4. Daging/ <i>Meat</i>	8 345	1,93
5. Telur dan susu/ <i>Eggs and milk</i>	21 199	4,91
6. Sayur-sayuran/ <i>Vegetables</i>	41 854	9,70
7. Kacang-kacangan/ <i>Legumes</i>	12 447	2,88
8. Buah-buahan/ <i>Fruits</i>	35 837	8,30
9. Minyak dan Kelapa/ <i>Oil and Coconut</i>	15 018	3,48
10. Bahan minuman/ <i>Beverage stuffs</i>	16 188	3,75
11. Bumbu-bumbuan/ <i>Spices</i>	9 986	2,31
12. Konsumsi lainnya <i>Miscellaneous food items</i>	7 572	1,75
13. Makanan dan minuman jadi <i>Prepared food and beverages</i>	99 236	22,99
14. Rokok/ <i>Cigarette</i>	70 193	16,26
Jumlah/Total	431 574	100,00

Sumber/Source : BPS Kabupaten Pesawaran, Survei Sosial Ekonomi Nasional
 BPS Pesawaran Regency, National Socio Economic Survey

Tabel 11.3 Rata-rata Pengeluaran dan Persentase Rata-rata Pengeluaran Per Kapita Sebulan Menurut Kelompok Bukan Makanan di Kabupaten Pesawaran, 2018

Average Expenditure and Percentage of Average Expenditure Per Capita Per Month by Non-Food Group in Pesawaran Regency, 2018

Kelompok Bukan Makanan Non-Food Group	Rata-rata Pengeluaran Average Expenditure (rupiah)	Persentase Rata-rata Pengeluaran Percentage of Average Expenditure
(1)	(2)	(3)
1. Perumahan dan fasilitas rumah tangga/ <i>Housing and household facility</i>	164 505	50,02
2. Aneka barang dan jasa <i>Goods and services</i>	76 563	23,28
3. Pakaian alas kaki dan tutup kepala/ <i>Clothing footwear and headgear</i>	24 555	7,47
4. Barang yang tahan lama/ <i>Durable goods</i>	39 935	12,14
5. Pajak pungutan dan asuransi/ <i>Taxes and insurances</i>	15 017	4,57
6. Keperluan pesta dan upacara/ <i>Parties and ceremonies</i>	8 296	2,52
Jumlah/Total	328 871	100,00

Sumber/Source : BPS Kabupaten Pesawaran, Survei Sosial Ekonomi Nasional
BPS Pesawaran Regency, National Socio Economic Survey

12

SISTEM NERACA REGIONAL

SYSTEM OF REGIONAL ACCOUNTS



PENJELASAN TEKNIS

1. Penghitungan statistik neraca nasional mengikuti buku petunjuk yang diterbitkan oleh Perserikatan Bangsa Bangsa (PBB) dikenal sebagai Sistem Neraca Nasional (SNN). SNN adalah rekomendasi internasional tentang bagaimana menyusun ukuran aktivitas ekonomi yang sesuai dengan standar neraca baku yang didasarkan pada prinsip-prinsip ekonomi. Rekomendasi yang dimaksud dinyatakan dalam sekumpulan konsep, definisi, klasifikasi, dan aturan neraca yang disepakati secara internasional dalam mengukur indikator tertentu seperti Produk Domestik Bruto (PDB). Salah satu bentuk adaptasi pencatatan statistik nasional adalah melakukan perubahan tahun dasar PDB Indonesia dari tahun 2000 ke 2010. Perubahan tahun dasar PDB dilakukan seiring dengan mengadopsi rekomendasi PBB yang tertuang dalam Sistem Neraca Nasional 2008 (SNA 2008).

2. Produk Domestik Bruto pada tingkat nasional serta Produk Domestik Regional Bruto (PDRB) pada tingkat regional (provinsi)

TECHNICAL NOTES

1. *The method used to estimate national accounts statistics is based on the standard guidelines formed by United Nation known as System of National Accounts (SNA). SNA is the internationally agreed standard set of recommendations on how to compile measures of economic activity in accordance with strict accounting conventions based on economic principles. The recommendations are expressed in term of a set of concepts, definitions, classifications, and accounting rules that comprise the internationally agreed standard for measuring indicators such as Gross Domestic Product (GDP). One of the improvement in the national statistical system is to rebase GDP form base year 2000 to 2010 in order to capture current economic condition. It is in line with the United Nations (UN) recommendation on SNA 2008.*

2. *The basic measure of the value added arising from economic activity is known as Gross Domestic Product at the national level and*

menggambarkan kemampuan suatu wilayah untuk menciptakan nilai tambah pada suatu waktu tertentu. Untuk menyusun PDB maupun PDRB digunakan 2 pendekatan, yaitu lapangan usaha dan pengeluaran. Keduanya menyajikan komposisi data nilai tambah dirinci menurut sumber kegiatan ekonomi (lapangan usaha) dan menurut komponen penggunaannya. PDB maupun PDRB dari sisi lapangan usaha merupakan penjumlahan seluruh komponen nilai tambah bruto yang mampu diciptakan oleh sektor-sektor ekonomi atas berbagai aktivitas produksinya. Sedangkan dari sisi pengeluaran, menjelaskan tentang penggunaan dari nilai tambah tersebut.

Gross Regional Domestic Product (GRDP) at the regional level (provinces/regencies/municipalities). To compile these statistics two approaches have been used, i.e. "production approach" and "expenditure approach". The first approach is to measure value added produced by various kinds of economic activities while the second approach is to measure final uses of the country's output. In other words, GDP/GRDP is the sum of total value added produced by all economic industries (activities) and the way of using it.

3. PDB menurut lapangan usaha mengalami perubahan klasifikasi dari 9 lapangan usaha menjadi 17 lapangan usaha. PDB menurut lapangan usaha dirinci menurut total nilai tambah dari seluruh sektor ekonomi yang mencakup lapangan usaha Pertanian Kehutanan dan Perikanan; Pertambangan dan Penggalian; Industri Pengolahan; Pengadaan Listrik dan Gas; Pengadaan Air Pengelolaan Sampah Limbah dan Daur Ulang; Konstruksi;

3. *GDP by industry classification changes from 9 sectors to 17 industries. GDP by industry is classified by types of economic activities such as Agriculture Forestry and Fishing; Mining and Quarrying; Manufacturing; Electricity and Gas; Water supply Sewerage Waste Management and Remediation Activities; Construction; Wholesale and Retail Trade; Repair of Motor Vehicles and Motorcycles; Transportation and Storage; Accommodation and Food*

Perdagangan Besar dan Eceran
 Reparasi Mobil dan Sepeda Motor;
 Transportasi dan Pergudangan;
 Penyediaan Akomodasi dan Makan
 Minum; Informasi dan Komunikasi;
 Jasa Keuangan dan Asuransi; Real
 Estat; Jasa Perusahaan; Administrasi
 Pemerintahan Pertahanan dan
 Jaminan Sosial Wajib; Jasa
 Pendidikan; Jasa Kesehatan dan
 Kegiatan Sosial; dan Jasa lainnya.

*Service Activities; Information and
 Communication; Financial and
 Insurance Activities; Real Estate
 Activities; Business Activities; Public
 Administration; Defence and
 Compulsory Social Security;
 Education; Human Health and
 Social Work Activities; and Other
 Services Activities.*

4. PDB menurut pengeluaran mengalami perubahan klasifikasi dimana pengeluaran konsumsi Lembaga Non Profit yang Melayani Rumah Tangga (LNPR) yang sebelumnya termasuk bagian dari pengeluaran konsumsi rumah tangga menjadi komponen terpisah. Sehingga klasifikasi PDB menurut pengeluaran dirinci menjadi 7 komponen yaitu komponen pengeluaran konsumsi rumah tangga, pengeluaran konsumsi LNPR, pengeluaran konsumsi pemerintah, pembentukan modal tetap bruto, perubahan inventori, ekspor barang dan jasa, dan impor barang dan jasa.

4. *GDP by expenditure classification changes where consumption expenditure Non-profit Institutions Serving Households (NPISH) previously included as part of household consumption expenditure is taken out into separate component. So that GDP by type of expenditures is classified into: household consumption expenditure, NPISH consumption expenditure, government consumption expenditure, gross fixed capital formation, changes in inventories, exports of goods and services, and imports of goods and services.*

5. Pengeluaran konsumsi rumah tangga mencakup berbagai pengeluaran konsumsi akhir rumah tangga atas barang dan jasa untuk

5. *Household consumption expenditures consist of expenditures incurred by households which are used for both*

memenuhi kebutuhan individu ataupun kelompok secara langsung. Pengeluaran rumah tangga di sini mencakup makanan dan minuman selain restoran; pakaian, alas kaki dan jasa perawatannya; perumahan dan perlengkapan rumah tangga; kesehatan dan pendidikan; transportasi dan komunikasi; restoran dan hotel serta lainnya.

6. Pengeluaran Konsumsi Pemerintah terdiri dari Pengeluaran Konsumsi Individu dan Pengeluaran Konsumsi Kolektif. Barang dan jasa individu merupakan barang dan jasa privat dimana ciri-ciri barang privat adalah
- Scarcity yaitu ada kelangkaan/keterbatasan dalam jumlah;
 - Excludable consumption yaitu konsumsi suatu barang dapat dibatasi hanya pada mereka yang memenuhi persyaratan tertentu (biasanya harga);
 - Rivalrous competition yaitu konsumsi oleh satu konsumen akan mengurangi atau menghilangkan kesempatan pihak lain untuk melakukan hal serupa. Contoh barang dan jasa yang dihasilkan pemerintah dan tergolong sebagai barang dan jasa individu adalah jasa pelayanan kesehatan pemerintah di rumah sakit/puskesmas dan jasa pendidikan di sekolah/universitas

individual or collective needs. Household consumptions are classified into food and beverages other than restaurants; clothing, footwear, and related maintenance services; housing and household equipment; health and education; transport and communication; restaurants and hotels; and others.

6. *Government consumption expenditure consists of Individual Consumption Expenditure and Collective Consumption Expenditure. Individual goods and services are private goods and services which the characteristics of private goods is a) Scarcity that there is a scarcity/limited in number; b) Excludable consumption the consumption of goods can be limited only to those who meet certain requirements (usually the price); c) Rivalrous competition ie consumption by the consumer will reduce or eliminate the chance of another party to do so. Examples of goods and services produced by government and classified as goods and services of individuals is the government health services in hospitals/health centers and education services in schools/universities. Collective*

negeri. Sedangkan barang dan jasa kolektif ekuivalen dengan barang publik yang memiliki ciri a) Non rivalry, yaitu penggunaan satu konsumen terhadap suatu barang tidak mengurangi kesempatan konsumen lain untuk juga mengkonsumsi barang tersebut; b) Non excludable, yaitu apabila suatu barang publik tersedia, maka tidak ada yang dapat menghalangi siapapun untuk memperoleh manfaat dari barang tersebut atau dengan kata lain setiap orang memiliki akses ke barang tersebut. Contoh barang dan jasa yang dihasilkan pemerintah dan tergolong sebagai barang dan jasa kolektif adalah jasa pertahanan yang dilakukan TNI dan keamanan yang dilakukan kepolisian.

goods and services equivalent to public goods characterized by a) Non-rivalry, namely the use of a consumer for an item does not reduce the chance of another consumer to also consume goods; b) Non-excludable, i.e. when a public good available, then nothing can hinder anyone to benefit from the goods or in other words everyone has access to the goods. Examples of goods and services produced by government and classified as collective goods and services is carried military defense services and the police's security.

7. Pembentukan Modal Tetap Bruto (PMTB) mencakup pengadaan, pembuatan, dan pembelian barang modal. Barang modal dimaksud adalah barang-barang yang digunakan untuk proses produksi, tahan lama atau yang mempunyai umur pemakaian lebih dari satu tahun seperti bangunan, mesin-mesin, dan alat angkutan. Termasuk pula di sini perbaikan besar (berat) yang sifatnya memperpanjang umur atau mengubah bentuk atau

7. *Gross Fixed Capital Formation (GFCF) includes procurement, manufacture, and the purchase of capital goods. Capital goods are goods which are used for the production process, durable or have a service life of more than one year such as buildings, machinery and transportation equipment. Including here: huge improvement that are to extend the life or changing the shape or the capacity of the capital goods. Capital*

kapasitas barang modal tersebut. Pengeluaran barang modal untuk keperluan militer juga dicakup sebagai PMTB. Klasifikasi komponen PMTB dibagi menjadi 6 sub komponen yaitu Konstruksi; Mesin dan Peralatan; Kendaraan; Peralatan Lainnya; Cultivated Biological Resources (CBR) dan Produk Kekayaan Intelektual.

expenditures for military purposes are also covered as GFCF. GFCF component are classified into six sub-components: Construction; Machinery and Equipment; vehicle; Other equipment; Cultivated Biological Resources (CBR) and Intellectual Property Product.

8. Ekspor barang dan jasa merupakan transaksi perdagangan barang dan jasa dari penduduk (residen) ke bukan penduduk (nonresiden). Impor barang dan jasa adalah transaksi perdagangan dari bukan penduduk ke penduduk. Ekspor atau impor barang terjadi pada saat terjadi perubahan hak kepemilikan barang antara penduduk dengan bukan penduduk (dengan atau tanpa perpindahan fisik barang tersebut). Pada PDB dengan tahun dasar 2010, ekspor dan impor barang dirinci menjadi nonmigas dan migas.

8. *Exports of goods and services consist of transactions of goods and services from residents to non-residents. Imports of goods and services consist of transaction of goods and services from non-residents to residents. Exports and imports of goods occur when there are changes in ownership of goods between residents and non-residents (with or without physical movements of goods across frontiers). On the GDP at 2010 basic year, exports and imports of goods specified into non oil and gas and oil and gas.*

9. Produk Domestik Bruto maupun agregat turunannya disajikan dalam 2 (dua) versi penilaian, yaitu atas dasar "harga berlaku" dan atas dasar "harga konstan". Disebut sebagai harga berlaku karena seluruh agregat dinilai dengan

9. *GDP and its aggregations are presented in two forms: at current market prices and at constant base year market prices. In presenting current market prices all aggregates are valued at current market prices, while base year*

menggunakan harga pada tahun berjalan, sedangkan harga konstan penilaiannya didasarkan kepada harga satu tahun dasar tertentu, dalam publikasi ini digunakan harga tahun 2010.

constant market prices are shown by valuing all aggregates at fixed base year prices. Year of 2010 is used as the base year in this publication.

10. Laju pertumbuhan Produk Domestik Bruto diperoleh dari perhitungan PDB atas dasar harga konstan. Diperoleh dengan cara mengurangi nilai PDB pada tahun ke-n terhadap nilai pada tahun ke n-1 (tahun sebelumnya), dibagi dengan nilai pada tahun ke n-1, dikalikan dengan 100 persen. Laju pertumbuhan menunjukkan perkembangan agregat pendapatan dari satu waktu tertentu terhadap waktu sebelumnya.

10. Growth rate of Gross Domestic Product is derived from GDP at constant market prices. It is obtained by subtracting the value of GDP year n with the value of GDP year n-1, divided by the value of GDP year n-1 then multiplied by 100 percent. The growth rate of GDP explains the income growth during the given period.

ULASAN	DESCRIPTION
<p>PDRB Kabupaten Pesawaran di tahun 2018 mencapai 15,23 triliun rupiah. Nilai tersebut meningkat 1,23 triliun dibandingkan tahun 2017. Dari sisi lapangan usaha perekonomian kabupaten ini masih didominasi kategori lapangan usaha pertanian, kehutanan dan perikanan. Kategori tersebut menopang hampir separuh nilai PDRB Kabupaten Pesawaran selama periode 2014-2018. Sementara dari sisi pengeluaran, perekonomian Pesawaran lebih ditopang oleh konsumsi rumah tangga. Konsumsi rumah tangga menyokong lebih dari separuh perekonomian pada 2014-2018.</p>	<p><i>Arising 1,23 trillion rupiah from 2017 GRDP, Pesawaran Regency's GRDP reached 15,23 trillion rupiah in 2018. The relative GRDP shares of the agricultural, forestry and fisheries was dominating pesawaran economy by contributing almost 50 percent GRDP over the period of 2014 to 2018. In terms of the expenditure components of nominal GRDP, the economy was dominated by its households consumption, comprising more than a half of GRDP.</i></p>
<p>Berdasarkan PDRB harga konstan, di tahun 2018 perekonomian Kabupaten Pesawaran tumbuh sebesar 5,09%. Laju pertumbuhan di tahun tersebut lebih cepat dari tahun 2017 yang hanya tumbuh 5.01%. Kegiatan ekonomi penyediaan akomodasi, makan dan minum merupakan kategori lapangan usaha yang mengalami pertumbuhan tertinggi, yakni 9,53%. Di sisi PDRB pengeluaran, konsumsi lembaga non profit yang melayani rumah tangga (LNPRT) mencatatkan pertumbuhan tertinggi dibandingkan komponen pengeluaran lainnya. Geliat tahun politik selama 2018 menorehkan pertumbuhan konsumsi LNPRT sebesar 13,16%.</p>	<p><i>The Pesawaran economy grew by 5.09% in 2018, faster than the 5.01% growth in the previous year. The accommodation and food service activities expanded 9.53% in 2018, and was the fastest growth of Pesawaran economy. NPISH consumption expenditure recorded as the highest growth gainer than other expenditure components. It grew by 13.16% due to expenditure inclines of political activities in lampung province governor election.</i></p>

Tabel 12.1 Produk Domestik Regional Bruto Kabupaten Pesawaran Atas Dasar Harga Berlaku Menurut Lapangan Usaha (miliar rupiah), 2014-2018

Gross Regional Domestic Product of Pesawaran Regency At Current Market Prices by Industry (billion rupiahs), 2014-2018

Kategori Category	Lapangan Usaha Industry Origin	2014	2015	2016 ⁽¹⁾	2017 ^(*)	2018 ^(**)
(1)	(2)	(3)	(4)	(5)	(6)	(7)
A	Pertanian Kehutanan dan Perikanan/ <i>Agriculture, Forestry, and Fishing</i>	4 920,59	5 217,90	5 640,68	6 070,74	6 467,14
B	Pertambangan dan Penggalian/ <i>Mining and Quarrying</i>	137,62	150,65	161,69	178,59	193,35
C	Industri Pengolahan/ <i>Manufacturing</i>	1 558,67	1 703,61	1 865,33	2 004,13	2 207,48
D	Pengadaan Listrik dan Gas/ <i>Electricity and Gas</i>	3,61	4,48	6,06	6,97	7,88
E	Pengadaan Air Pengelolaan Sampah Limbah dan Daur Ulang/ <i>Water Supply, Sewerage, Waste Management, and Remediation Activities</i>	6,43	7,14	7,93	8,94	9,34
F	Konstruksi/ <i>Construction</i>	1 022,00	1 071,62	1 212,02	1 348,51	1 520,25
G	Perdagangan Besar dan Eceran; Reparasi Mobil dan Sepeda Motor/ <i>Wholesale and Retail Trade; Repair of Motor Vehicles and Motorcycles</i>	1 372,03	1 509,35	1 680,01	1 869,69	2 070,96
H	Transportasi dan Pergudangan/ <i>Transportation and Storage</i>	241,09	291,77	337,58	385,29	420,94
I	Penyediaan Akomodasi dan Makan Minum/ <i>Accommodation and Food Service Activities</i>	121,27	140,90	161,06	174,68	195,06
J	Informasi dan Komunikasi/ <i>Information and Communication</i>	303,39	355,66	407,63	445,50	489,43
K	Jasa Keuangan dan Asuransi/ <i>Financial and Insurance Activities</i>	47,03	49,33	54,70	59,66	63,67
L	Real Estate/ <i>Real Estate Activities</i>	212,20	228,01	253,53	291,01	326,02
M N	Jasa Perusahaan/ <i>Business Activities</i>	6,80	7,47	8,12	8,75	9,04
O	Administrasi Pemerintahan Pertahanan dan Jaminan Sosial Wajib/ <i>Public Administration and Defence; Compulsory Social Security</i>	387,63	443,01	488,84	530,02	567,01
P	Jasa Pendidikan/ <i>Education</i>	343,67	380,50	400,85	425,04	472,70
Q	Jasa Kesehatan dan Kegiatan Sosial/ <i>Human Health and Social Work Activities</i>	64,23	72,22	82,61	87,06	96,36
R S T	Jasa lainnya/ <i>Other Services Activities</i>	69,68	82,90	92,03	103,78	115,15
Produk Domestik Regional Bruto Gross Regional Domestic Product		10 817,94	11 716,51	12 860,67	13 998,35	15 231,77

Catatan/Note : r) Angka Revisi
*) Angka Sementara
**) Angka Sangat Sementara

Sumber/Source : BPS Kabupaten Pesawaran, Diolah dari Hasil Sensus Survei dan Berbagai Sumber Lainnya
BPS Pesawaran Regency, Based on Census Surveys and Other Sources

Tabel 12.2 Produk Domestik Regional Bruto Kabupaten Pesawaran Atas Dasar Harga Konstan 2010 Menurut Lapangan Usaha (miliar rupiah), 2014-2018

Gross Regional Domestic Product of Pesawaran Regency At 2010 Constant Market Prices by Industry (billion rupiahs), 2014-2018

Kategori Category	Lapangan Usaha Industry Origin	2014	2015	2016 ^{r)}	2017 ^{*)}	2018 ^{**)}
(1)	(2)	(3)	(4)	(5)	(6)	(7)
A	Pertanian Kehutanan dan Perikanan/ <i>Agriculture, Forestry, and Fishing</i>	4 000,32	4 188,96	4 390,93	4 590,92	4 664,92
B	Pertambangan dan Penggalian/ <i>Mining and Quarrying</i>	109,33	111,48	114,18	121,61	126,76
C	Industri Pengolahan/ <i>Manufacturing</i>	1 232,66	1 314,80	1 364,82	1 407,75	1 527,71
D	Pengadaan Listrik dan Gas/ <i>Electricity and Gas</i>	5,05	5,11	5,58	5,90	6,17
E	Pengadaan Air Pengelolaan Sampah Limbah dan Daur Ulang/ <i>Water Supply, Sewerage, Waste Management, and Remediation Activities</i>	5,32	5,48	5,80	6,21	6,28
F	Konstruksi/ <i>Construction</i>	847,66	862,86	937,37	1 019,28	1 109,26
G	Perdagangan Besar dan Eceran; Reparasi Mobil dan Sepeda Motor/ <i>Wholesale and Retail Trade; Repair of Motor Vehicles and Motorcycles</i>	1 277,37	1 327,33	1 375,93	1 442,62	1 549,17
H	Transportasi dan Pergudangan/ <i>Transportation and Storage</i>	202,32	226,47	244,72	260,98	278,57
I	Penyediaan Akomodasi dan Makan Minum/ <i>Accommodation and Food Service Activities</i>	86,80	94,55	102,34	110,91	121,48
J	Informasi dan Komunikasi/ <i>Information and Communication</i>	261,11	283,64	310,22	329,75	359,29
K	Jasa Keuangan dan Asuransi/ <i>Financial and Insurance Activities</i>	37,89	38,15	39,38	41,13	42,38
L	Real Estate/ <i>Real Estate Activities</i>	187,98	200,36	211,27	223,60	236,83
M N	Jasa Perusahaan/ <i>Business Activities</i>	5,25	5,64	5,80	6,12	6,25
O	Administrasi Pemerintahan Pertahanan dan Jaminan Sosial Wajib/ <i>Public Administration and Defence; Compulsory Social Security</i>	289,05	303,38	317,14	330,84	350,88
P	Jasa Pendidikan/ <i>Education</i>	259,28	278,66	290,63	303,42	332,20
Q	Jasa Kesehatan dan Kegiatan Sosial/ <i>Human Health and Social Work Activities</i>	52,73	56,72	60,23	63,07	66,78
R S T	Jasa lainnya/ <i>Other Services Activities</i>	59,93	64,97	67,10	72,90	78,70
Produk Domestik Regional Bruto Gross Regional Domestic Product		8 920,06	9 368,56	9 843,45	10 337,03	10 863,63

Catatan/Note : r) Angka Revisi
*) Angka Sementara
**) Angka Sangat Sementara

Sumber/Source : BPS Kabupaten Pesawaran, Diolah dari Hasil Sensus Survei dan Berbagai Sumber Lainnya
BPS Pesawaran Regency, Based on Census Surveys and Other Sources

Tabel 12.3 Distribusi Persentase Produk Domestik Regional Bruto Kabupaten Pesawaran Atas Dasar Harga Berlaku Menurut Lapangan Usaha, 2014-2018

Percentage Distribution of Gross Regional Domestic Product of Pesawaran Regency At Current Market Prices by Industry, 2014-2018

Kategori Category	Lapangan Usaha Industry Origin	2014	2015	2016 ^{r)}	2017 ^{*)}	2018 ^{**)}
(1)	(2)	(3)	(4)	(5)	(6)	(7)
A	Pertanian Kehutanan dan Perikanan/ <i>Agriculture, Forestry, and Fishing</i>	45,49	44,53	43,86	43,36	42,46
B	Pertambangan dan Penggalian/ <i>Mining and Quarrying</i>	1,27	1,29	1,26	1,28	1,27
C	Industri Pengolahan/ <i>Manufacturing</i>	14,41	14,54	14,5	14,32	14,49
D	Pengadaan Listrik dan Gas/ <i>Electricity and Gas</i>	0,03	0,04	0,05	0,05	0,05
E	Pengadaan Air Pengelolaan Sampah Limbah dan Daur Ulang/ <i>Water Supply, Sewerage, Waste Management, and Remediation Activities</i>	0,06	0,06	0,06	0,06	0,06
F	Konstruksi/ <i>Construction</i>	9,45	9,15	9,42	9,63	9,98
G	Perdagangan Besar dan Eceran; Reparasi Mobil dan Sepeda Motor/ <i>Wholesale and Retail Trade; Repair of Motor Vehicles and Motorcycles</i>	12,68	12,88	13,06	13,36	13,6
H	Transportasi dan Pergudangan/ <i>Transportation and Storage</i>	2,23	2,49	2,62	2,75	2,76
I	Penyediaan Akomodasi dan Makan Minum/ <i>Accommodation and Food Service Activities</i>	1,12	1,2	1,25	1,25	1,28
J	Informasi dan Komunikasi/ <i>Information and Communication</i>	2,8	3,04	3,17	3,18	3,21
K	Jasa Keuangan dan Asuransi/ <i>Financial and Insurance Activities</i>	0,43	0,42	0,43	0,43	0,42
L	Real Estate/ <i>Real Estate Activities</i>	1,96	1,95	1,97	2,08	2,14
M N	Jasa Perusahaan/ <i>Business Activities</i>	0,06	0,06	0,06	0,06	0,06
O	Administrasi Pemerintahan Pertahanan dan Jaminan Sosial Wajib/ <i>Public Administration and Defence; Compulsory Social Security</i>	3,58	3,78	3,8	3,79	3,72
P	Jasa Pendidikan/ <i>Education</i>	3,18	3,25	3,12	3,04	3,1
Q	Jasa Kesehatan dan Kegiatan Sosial/ <i>Human Health and Social Work Activities</i>	0,6	0,61	0,65	0,62	0,64
R S T	Jasa lainnya/ <i>Other Services Activities</i>	0,65	0,71	0,72	0,74	0,76
Produk Domestik Regional Bruto Gross Regional Domestic Product		100,00	100,00	100,00	100,00	100,00

Catatan/Note : r) Angka Revisi
*) Angka Sementara
**) Angka Sangat Sementara

Sumber/Source : BPS Kabupaten Pesawaran, Diolah dari Hasil Sensus Survei dan Berbagai Sumber Lainnya
BPS Pesawaran Regency, Based on Census Surveys and Other Sources

Tabel 12.4 Laju Pertumbuhan Produk Domestik Regional Bruto Kabupaten Pesawaran Atas Dasar Harga Konstan 2010 Menurut Lapangan Usaha (persen), 2014-2018

Growth Rate of Gross Regional Domestic Product of Pesawaran Regency At Constant Market Prices by Industry (percent), 2014-2018

Kategori Category	Lapangan Usaha Industry Origin	2014	2015	2016 ^{r)}	2017 ^{*)}	2018 ^{**)}
(1)	(2)	(3)	(4)	(5)	(6)	(7)
A	Pertanian Kehutanan dan Perikanan/ <i>Agriculture, Forestry, and Fishing</i>	5,23	4,72	4,82	4,55	1,61
B	Pertambangan dan Penggalian/ <i>Mining and Quarrying</i>	7,86	1,97	2,42	6,51	4,24
C	Industri Pengolahan/ <i>Manufacturing</i>	4,96	6,66	3,80	3,15	8,52
D	Pengadaan Listrik dan Gas/ <i>Electricity and Gas</i>	21,08	1,27	9,26	5,62	4,55
E	Pengadaan Air Pengelolaan Sampah Limbah dan Daur Ulang/ <i>Water Supply, Sewerage, Waste Management, and Remediation Activities</i>	5,75	2,98	5,96	7,01	1,13
F	Konstruksi/ <i>Construction</i>	4,21	1,79	8,64	8,74	8,83
G	Perdagangan Besar dan Eceran; Reparasi Mobil dan Sepeda Motor/ <i>Wholesale and Retail Trade; Repair of Motor Vehicles and Motorcycles</i>	5,98	3,91	3,66	4,85	7,39
H	Transportasi dan Pergudangan/ <i>Transportation and Storage</i>	7,43	11,94	8,06	6,64	6,74
I	Penyediaan Akomodasi dan Makan Minum/ <i>Accommodation and Food Service Activities</i>	7,73	8,93	8,24	8,37	9,53
J	Informasi dan Komunikasi/ <i>Information and Communication</i>	7,96	8,63	9,37	6,30	8,96
K	Jasa Keuangan dan Asuransi/ <i>Financial and Insurance Activities</i>	5,61	0,68	3,22	4,46	3,04
L	Real Estate/ <i>Real Estate Activities</i>	7,04	6,58	5,45	5,83	5,92
M N	Jasa Perusahaan/ <i>Business Activities</i>	13,20	7,39	2,85	5,62	2,09
O	Administrasi Pemerintahan Pertahanan dan Jaminan Sosial Wajib/ <i>Public Administration and Defence; Compulsory Social Security</i>	5,87	4,96	4,54	4,32	6,06
P	Jasa Pendidikan/ <i>Education</i>	9,44	7,47	4,30	4,40	9,48
Q	Jasa Kesehatan dan Kegiatan Sosial/ <i>Human Health and Social Work Activities</i>	8,41	7,57	6,19	4,71	5,88
R S T	Jasa lainnya/ <i>Other Services Activities</i>	5,26	8,42	3,28	8,64	7,95
Produk Domestik Regional Bruto Gross Regional Domestic Product		5,59	5,03	5,07	5,01	5,09

Catatan/Note : r) Angka Revisi
*) Angka Sementara
**) Angka Sangat Sementara

Sumber/Source : BPS Kabupaten Pesawaran, Diolah dari Hasil Sensus Survei dan Berbagai Sumber Lainnya
BPS Pesawaran Regency, Based on Census Surveys and Other Sources

Tabel 12.5 Produk Domestik Regional Bruto Kabupaten Pesawaran Atas Dasar Harga Berlaku Menurut Pengeluaran (miliar rupiah), 2014-2018

Gross Regional Domestic Product of Pesawaran Regency At Current Market Prices by Type of Expenditure (billion rupiahs), 2014-2018

Jenis Pengeluaran/Type of Expenditure	2014	2015	2016 ^{r)}	2017 ^{*)}	2018 ^{**)}
(1)	(2)	(3)	(4)	(5)	(6)
Pengeluaran Konsumsi Rumah Tangga/Household Consumption Expenditure	6 262,37	6 853,13	7 404,64	8 029,34	8 630,59
a. Makanan dan Minuman, Selain Restoran/Food and Beverages other than Restaurants	3 667,40	3 970,04	4 259,54	4 564,50	4 874,06
b. Pakaian, Alas Kaki, dan Jasa Perawatannya/Clothing, Footwear, and Related Maintenance Services	555,67	591,58	636,38	680,65	728,18
c. Perumahan dan Perlengkapan Rumah Tangga/Housing and Household Equipment	699,87	770,17	831,24	914,73	978,83
d. Kesehatan dan Pendidikan/Health and Education	211,96	233,32	258,14	281,82	307,33
e. Transportasi dan Komunikasi/Transportation and Communication	866,16	991,09	1 094,48	1 232,33	1 357,01
f. Restoran dan Hotel/Restaurants and Hotels	64,98	75,13	81,81	89,56	102,29
g. Lainnya/Others	196,32	221,81	243,04	265,75	282,89
Pengeluaran Konsumsi LNPR/NPISH Consumption Expenditure	110,71	129,39	146,58	164,86	194,29
Pengeluaran Konsumsi Pemerintah/Government Consumption Expenditure	797,14	906,37	967,44	1 026,74	1 102,80
Pembentukan Modal Tetap Bruto/Gross Fixed Capital Formation	3 080,93	3 419,21	3 798,50	4 170,12	4 735,00
a. Bangunan/Construction	2 112,72	2 304,94	2 517,76	2 755,72	3 165,26
b. Non-Bangunan/Non-Construction	968,21	1 114,26	1 280,74	1 414,40	1 569,74
Perubahan Inventori/Changes in Inventories	4,23	3,16	5,51	5,79	7,33
Ekspor Barang dan Jasa/Exports of Goods and Services	2 854,71	2 818,61	2 987,08	3 161,60	3 536,17
Dikurangi: Impor Barang dan Jasa/Less: Import of Goods and Services	2 292,14	2 413,35	2 449,08	2 560,10	2 974,41
Produk Domestik Regional Bruto Gross Regional Domestic Product	10 817,94	11 716,51	12 860,67	13 998,35	15 231,77

Catatan/Note : r) Angka Revisi
*) Angka Sementara
**) Angka Sangat Sementara

Sumber/Source : BPS Kabupaten Pesawaran, Diolah dari Hasil Sensus Survei dan Berbagai Sumber Lainnya
BPS Pesawaran Regency, Based on Census Surveys and Other Sources

Tabel 12.6 Produk Domestik Regional Bruto Kabupaten Pesawaran Atas Dasar Harga Konstan 2010 Menurut Pengeluaran (miliar rupiah), 2014-2018

Gross Regional Domestic Product of Pesawaran Regency At 2010 Constant Market Prices by Type of Expenditure (billion rupiahs), 2014-2018

Jenis Pengeluaran/Type of Expenditure	2014	2015	2016 ^{r)}	2017 ^{*)}	2018 ^{**)}
(1)	(2)	(3)	(4)	(5)	(6)
Pengeluaran Konsumsi Rumah Tangga/Household Consumption Expenditure	5 061,46	5 365,50	5 597,21	5 863,58	6 077,69
a. Makanan dan Minuman, Selain Restoran/Food and Beverages other than Restaurants	2 838,55	2 999,71	3 123,75	3 252,17	3 352,17
b. Pakaian, Alas Kaki, dan Jasa Perawatannya/Clothing, Footwear, and Related Maintenance Services	479,58	494,77	512,58	530,52	546,54
c. Perumahan dan Perlengkapan Rumah Tangga/Housing and Household Equipment	597,16	639,55	666,32	702,59	730,14
d. Kesehatan dan Pendidikan/Health and Education	178,52	186,74	192,46	202,77	210,82
e. Transportasi dan Komunikasi/Transportation and Communication	740,81	803,80	855,34	916,01	963,17
f. Restoran dan Hotel/Restaurants and Hotels	56,45	61,47	64,67	68,11	74,08
g. Lainnya/Others	170,39	179,45	182,09	191,42	200,78
Pengeluaran Konsumsi LNPRT/NPISH Consumption Expenditure	86,83	95,14	100,88	108,05	122,27
Pengeluaran Konsumsi Pemerintah/Government Consumption Expenditure	585,07	638,89	661,89	682,53	709,39
Pembentukan Modal Tetap Bruto/Gross Fixed Capital Formation	2 587,37	2 716,67	2 917,54	3 081,14	3 338,67
a. Bangunan/Construction	1 745,45	1 811,47	1 905,66	2 059,71	2 243,09
b. Non-Bangunan/Non-Construction	841,93	905,20	1 011,88	1 021,43	1 095,58
Perubahan Inventori/Changes in Inventories	1,10	1,33	2,06	2,14	2,34
Ekspor Barang dan Jasa/Exports of Goods and Services	2 091,34	2 059,22	2 077,56	2 173,98	2 211,75
Dikurangi: Impor Barang dan Jasa/Less: Import of Goods and Services	1 493,12	1 508,19	1 513,69	1 574,39	1 598,48
Produk Domestik Regional Bruto Gross Regional Domestic Product	8 920,06	9 368,56	9 843,45	10 337,03	10 863,63

Catatan/Note : r) Angka Revisi
*) Angka Sementara
**) Angka Sangat Sementara

Sumber/Source : BPS Kabupaten Pesawaran, Diolah dari Hasil Sensus Survei dan Berbagai Sumber Lainnya
BPS Pesawaran Regency, Based on Census Surveys and Other Sources

Tabel 12.7 Distribusi Persentase Produk Domestik Regional Bruto Kabupaten Pesawaran Atas Dasar Harga Berlaku Menurut Pengeluaran, 2014-2018
Percentage Distribution of Gross Regional Domestic Product of Pesawaran Regency At Current Market Prices by Type of Expenditure, 2014-2018

Jenis Pengeluaran/Type of Expenditure	2014	2015	2016 ^{r)}	2017 ^{*)}	2018 ^{**)}
(1)	(2)	(3)	(4)	(5)	(6)
Pengeluaran Konsumsi Rumah Tangga/ <i>Household Consumption Expenditure</i>	57,89	58,49	57,58	57,36	56,66
a. Makanan dan Minuman, Selain Restoran/ <i>Food and Beverages other than Restaurants</i>	33,90	33,88	33,12	32,61	32,00
b. Pakaian, Alas Kaki, dan Jasa Perawatannya/ <i>Clothing, Footwear, and Related Maintenance Services</i>	5,14	5,05	4,95	4,86	4,78
c. Perumahan dan Perlengkapan Rumah Tangga/ <i>Housing and Household Equipment</i>	6,47	6,57	6,46	6,53	6,43
d. Kesehatan dan Pendidikan/ <i>Health and Education</i>	1,96	1,99	2,01	2,01	2,02
e. Transportasi dan Komunikasi/ <i>Transportation and Communication</i>	8,01	8,46	8,51	8,80	8,91
f. Restoran dan Hotel/ <i>Restaurants and Hotels</i>	0,60	0,64	0,64	0,64	0,67
g. Lainnya/ <i>Others</i>					
Pengeluaran Konsumsi LNPRT/ <i>NPISH Consumption Expenditure</i>	1,02	1,10	1,14	1,18	1,28
Pengeluaran Konsumsi Pemerintah/ <i>Government Consumption Expenditure</i>	7,37	7,74	7,52	7,33	7,24
Pembentukan Modal Tetap Bruto/ <i>Gross Fixed Capital Formation</i>	28,48	29,18	29,54	29,79	31,09
a. Bangunan/ <i>Construction</i>	19,53	19,67	19,58	19,69	20,78
b. Non-Bangunan/ <i>Non-Construction</i>	8,95	9,51	9,96	10,10	10,31
Perubahan Inventori/ <i>Changes in Inventories</i>					
Ekspor Barang dan Jasa/ <i>Exports of Goods and Services</i>	26,39	24,06	23,23	22,59	23,22
Dikurangi: Impor Barang dan Jasa/ <i>Less: Import of Goods and Services</i>	21,19	20,60	19,04	18,29	19,53
Produk Domestik Regional Bruto Gross Regional Domestic Product	100,00	100,00	100,00	100,00	100,00

Catatan/Note: r) Angka Revisi
 *) Angka Sementara
 **) Angka Sangat Sementara

Sumber/Source : BPS Kabupaten Pesawaran, Diolah dari Hasil Sensus Survei dan Berbagai Sumber Lainnya
 BPS Pesawaran Regency, Based on Census Surveys and Other Sources

Tabel 12.8 Laju Pertumbuhan Produk Domestik Regional Bruto Kabupaten Pesawaran Atas Dasar Harga Konstan 2010 Menurut Pengeluaran (persen), 2014-2018

Growth Rate of Gross Regional Domestic Product of Pesawaran Regency At Constant Market Prices by Expenditure (percent), 2014-2018

Jenis Pengeluaran/Type of Expenditure	2014	2015	2016 ^{r)}	2017 ^{*)}	2018 ^{**)}
(1)	(2)	(3)	(4)	(5)	(6)
Pengeluaran Konsumsi Rumah Tangga/ <i>Household Consumption Expenditure</i>	5,88	6,01	4,32	4,76	3,65
a. Makanan dan Minuman, Selain Restoran/ <i>Food and Beverages other than Restaurants</i>	4,84	5,68	4,14	4,11	3,07
b. Pakaian, Alas Kaki, dan Jasa Perawatannya/ <i>Clothing, Footwear, and Related Maintenance Services</i>	6,56	3,17	3,60	3,50	3,02
c. Perumahan dan Perlengkapan Rumah Tangga/ <i>Housing and Household Equipment</i>	7,53	7,10	4,19	5,44	3,92
d. Kesehatan dan Pendidikan/ <i>Health and Education</i>	6,87	4,61	3,06	5,36	3,97
e. Transportasi dan Komunikasi/ <i>Transportation and Communication</i>	9,69	8,50	6,41	7,09	5,15
f. Restoran dan Hotel/ <i>Restaurants and Hotels</i>	1,58	8,89	5,21	5,31	8,77
g. Lainnya/ <i>Others</i>	0,68	5,32	1,47	5,12	4,89
Pengeluaran Konsumsi LNPRT/ <i>NPISH Consumption Expenditure</i>	4,24	9,57	6,03	7,11	13,16
Pengeluaran Konsumsi Pemerintah/ <i>Government Consumption Expenditure</i>	3,20	9,20	3,60	3,12	3,93
Pembentukan Modal Tetap Bruto/ <i>Gross Fixed Capital Formation</i>	5,86	5,00	7,39	5,61	8,36
a. Bangunan/ <i>Construction</i>	8,08	3,78	5,20	8,08	8,90
b. Non-Bangunan/ <i>Non-Construction</i>	1,54	7,52	11,78	0,94	7,26
Perubahan Inventori/ <i>Changes in Inventories</i>					
Ekspor Barang dan Jasa/ <i>Exports of Goods and Services</i>	4,53	(1,54)	0,89	4,64	1,74
<u>Dikurangi</u> : Impor Barang dan Jasa/ <u>Less</u> : <i>Import of Goods and Services</i>	1,48	1,01	0,36	4,01	1,53
Produk Domestik Regional Bruto Gross Regional Domestic Product	5,59	5,03	5,07	5,01	5,09

Catatan/Note : r) Angka Revisi
*) Angka Sementara
**) Angka Sangat Sementara

Sumber/Source : BPS Kabupaten Pesawaran, Diolah dari Hasil Sensus Survei dan Berbagai Sumber Lainnya
BPS Pesawaran Regency, Based on Census Surveys and Other Sources

13

PERBANDINGAN ANTAR KABUPATEN/KOTA *REGENCY/MUNICIPAL COMPARISON*



PENJELASAN TEKNIS

1. **Penduduk Provinsi Lampung** adalah semua orang yang berdomisili di wilayah teritorial Provinsi Lampung selama 6 bulan atau lebih dan atau mereka yang berdomisili kurang dari 6 bulan tetapi bertujuan menetap.
2. **Penduduk Miskin** adalah penduduk yang memiliki rata-rata pengeluaran per kapita per bulan di bawah Garis Kemiskinan.
3. **Produk Domestik Regional Bruto (PDRB)** pada tingkat regional (provinsi) menggambarkan kemampuan suatu wilayah untuk menciptakan nilai tambah pada suatu waktu tertentu. Untuk menyusun PDB maupun PDRB digunakan 2 pendekatan, yaitu lapangan usaha dan pengeluaran. Keduanya menyajikan komposisi data nilai tambah dirinci menurut sumber kegiatan ekonomi (lapangan usaha) dan menurut komponen penggunaannya.

TECHNICAL NOTES

1. ***The population of Lampung Province*** are all residents of the entire territory of Lampung Province who have stayed for six months or longer and those who intended to stay more than six months even though their length of stay is less than six months.
2. A person whose expenditure per capita per month is below the poverty line is considered to be poor.
3. ***The basic measure of the value added arising from economic activity is known as Gross Regional Domestic Product (GRDP) at the regional level (provinces/regencies/municipalities). To compile these statistics two approaches have been used i.e. "production approach" and "expenditure approach".***

ULASAN

Pada Tahun 2018 penduduk Kabupaten Pesawaran berada di urutan ke-9 dari 15 kabupaten/kota di Provinsi Lampung. Kabupaten Lampung Tengah merupakan kabupaten dengan jumlah penduduk terbanyak.

Jumlah penduduk Miskin di Kabupaten Pesawaran pada tahun 2018 menempati peringkat ke-7 terbanyak dari 15 kabupaten/kota di Provinsi Lampung. Kabupaten Lampung Timur merupakan kabupaten dengan jumlah penduduk miskin terbanyak.

Laju pertumbuhan PDRB atas dasar harga konstan 2010 di kabupaten Pesawaran menunjukkan bahwa Pesawaran dengan nilai pertumbuhan terbesar kedua belas di Provinsi Lampung pada tahun 2018. Kota Bandar Lampung merupakan kota dengan nilai pertumbuhan PDRB adhk 2010 terbesar pada tahun 2018.

DESCRIPTION

In 2018 population of Pesawaran Regency is on 9th of 15th Regencies/Cities in Lampung Province. Lampung Tengah Regency has the biggest population.

Number of poor people in Pesawaran Regency is on 7th of 15th Regencies/Cities in Lampung Province. Lampung Timur Regency has the biggest number of poor people in 2018.

Growth of GRDP at constant 2010 market price of Lampung Province is on 12th in 2018. Bandar Lampung City has the biggest growth of GRDP in 2018.

Tabel 13.1 Laju Pertumbuhan Produk Domestik Regional Bruto Atas Dasar Harga Konstan 2010 Menurut Kabupaten di Provinsi Lampung (Persen), 2014–2018

Growth Rate of Gross Regional Domestic Product At 2010 Constant Market Prices by Regency in Lampung Province (Percent), 2014–2018

	Kabupaten/Regency	2014	2015	2016	2017	2018
	(1)	(2)	(3)	(4)	(5)	(6)
1.	Lampung Barat	5,56	5,32	5,01	5,03	5,14
2.	Tanggamus	5,90	5,50	5,18	5,19	5,02
3.	Lampung Selatan	5,80	5,38	5,22	5,46	5,26
4.	Lampung Timur	2,87	4,58	4,54	4,63	3,78
5.	Lampung Tengah	5,68	5,38	5,61	5,27	5,42
6.	Lampung Utara	5,80	5,43	5,10	5,21	5,33
7.	Way Kanan	5,67	5,27	5,12	5,11	5,21
8.	Tulang Bawang	5,54	5,02	5,42	5,45	5,49
9.	Pesawaran	5,59	5,03	5,07	5,01	5,09
10.	Pringsewu	5,75	5,22	5,04	5,11	5,03
11.	Mesuji	5,69	5,23	5,10	5,20	5,31
12.	Tulang Bawang Barat	5,50	5,35	5,27	5,55	5,46
13.	Pesisir Barat	5,10	4,94	5,30	5,33	5,35
14.	Kota Bandar Lampung	7,05	6,33	6,43	6,28	6,21
15.	Kota Metro	6,13	5,87	5,90	5,66	5,69
	Lampung	5,08	5,13	5,14	5,16	5,25

Sumber/Source : BPS Provinsi Lampung, Diolah dari Hasil Sensus Survei dan Sumber Lainnya
BPS Lampung province, Based on Census Surveys and Other Sources

Tabel 13.2 Jumlah Penduduk Menurut Kabupaten/Kota di Provinsi Lampung (ribu jiwa), 2014-2018
Table *Number of Population by Regency in Lampung Province (thousand people), 2014-2018*

Kabupaten/Regency	2014	2015	2016	2017	2018
(1)	(2)	(3)	(4)	(5)	(6)
1. Lampung Barat	8 026,19	8 117,27	8 205,14	8 289,58	8 370,49
2. Tanggamus	290,39	293,11	295,69	298,29	300,70
3. Lampung Selatan	567,17	573,90	580,38	586,62	592,60
4. Lampung Timur	961,90	972,58	982,89	992,76	1 002,29
5. Lampung Tengah	998,72	1008,80	1 018,42	1027,48	1 036,19
6. Lampung Utara	1 227,19	1 239,10	1 250,49	1 261,50	1 271,57
7. Way Kanan	602,73	606,09	609,30	612,10	614,70
8. Tulang Bawang	428,10	432,91	437,53	441,92	446,11
9. Pesawaran	423,71	429,52	435,13	440,51	445,80
10. Pringsewu	421,50	426,39	431,20	435,83	440,19
11. Mesuji	383,10	386,89	390,49	393,90	397,22
12. Tulang Bawang Barat	194,28	195,68	196,91	198,09	199,17
13. Pesisir Barat	262,32	264,71	266,97	269,16	271,21
14. Kota Bandar Lampung	148,41	149,89	151,29	152,53	153,74
15. Kota Metro	960,70	979,29	997,73	1015,91	1 033,80
Lampung	16 052,38	16 234,54	16 410,28	16 579,15	16 740,97

Sumber/Source : BPS Provinsi Lampung, Proyeksi Penduduk Indonesia 2010-2035
BPS Lampung Province, Indonesia Population Projection 2010-2035

Tabel 13.3 Penduduk Miskin Menurut Kabupaten/Kota di Provinsi Lampung (ribu jiwa), 2014-2018

Poor People by Regency In Lampung Province (thousand people), 2014-2018

	Kabupaten/Regency	2014	2015	2016	2017	2018
	(1)	(2)	(3)	(4)	(5)	(6)
1.	Lampung Barat	60,27	42,2	44,9	42,71	40,62
2.	Tanggamus	85,02	81,6	81,34	77,53	73,77
3.	Lampung Selatan	161,79	157,7	158,38	150,11	148,53
4.	Lampung Timur	170,73	170,1	172,61	167,64	162,94
5.	Lampung Tengah	161,55	164,4	165,67	162,38	160,12
6.	Lampung Utara	140,73	140,4	139,5	131,78	128,02
7.	Way Kanan	64,5	63,1	63,64	62	60,16
8.	Tulang Bawang	36,83	44,2	44,26	44,31	43,1
9.	Pesawaran	74,01	75,4	74,45	71,64	70,14
10.	Pringsewu	37,77	45,6	45,72	44,41	41,63
11.	Mesuji	12,79	16	15,74	15,16	15,01
12.	Tulang Bawang Barat	18,73	21,8	22,39	21,77	21,93
13.	Pesisir Barat	-	24	24,2	23,76	22,98
14.	Kota Bandar Lampung	102,27	100,8	100,54	100,5	93,04
15.	Kota Metro	16,95	16,2	16,26	16,06	15,06
	Lampung	1 143,93	1 163,5	1 169,6	1 131,73	1 097,05

Sumber/Source : BPS Provinsi Lampung/BPS Lampung Province



Sensus
Penduduk
2020

DATA

MENCERDASKAN BANGSA

— *Enlighten The Nation* —



**BADAN PUSAT STATISTIK
KABUPATEN PESAWARAN**
BPS-Statistics of Pesawaran Regency

JL. Ahmad Yani No. 119, Kutoarjo, Gedong Tataan, Pesawaran, Lampung 35371
Telp. (0721) 94711, Email : bps1809@bps.go.id, Web : pesawarankab.bps.go.id

