

Kabupaten
BENGKULU TENGAH
DALAM ANGKA

Bengkulu Tengah Regency in Figures

2019



**BADAN PUSAT STATISTIK
KABUPATEN BENGKULU TENGAH**
BPS-Statistics of Bengkulu Tengah Regency


Kabupaten

BENGKULU TENGAH

DALAM ANGKA

Bengkulu Tengah Regency in Figures

2019



Kabupaten Bengkulu Tengah Dalam Angka

Bengkulu Tengah Regency in Figures **2019**

ISSN: 2615-2533

No. Publikasi/*Publication Number*: 17090.1902

Katalog/*Catalog*: 1102001.1709

Ukuran Buku/*Book Size*: 14,8 cm x 21 cm

Jumlah Halaman/*Number of Pages*: xxxviii + 346 halaman/*pages*

Naskah/*Manuscript*:

Badan Pusat Statistik Kabupaten Bengkulu Tengah

BPS-Statistics of Bengkulu Tengah Regency

Gambar Kover oleh/*Cover Designed by*:

Badan Pusat Statistik Kabupaten Bengkulu Tengah

BPS-Statistics of Bengkulu Tengah Regency

Diterbitkan oleh/*Published by*:

© BPS Kabupaten Bengkulu Tengah/*BPS-Statistics of Bengkulu Tengah Regency*

Dicetak oleh/*Printed by*:

Percetakan Diploma

**Dilarang mengumumkan, mendistribusikan, mengomunikasikan, dan/atau
menggandakan sebagian atau seluruh isi buku ini untuk tujuan komersial tanpa izin
tertulis dari Badan Pusat Statistik**

*Prohibited to announce, distribute, communicate, and/or copy part or all of this book
for commercial purpose without permission from BPS-Statistics Indonesia*

TIM PENYUSUN

Pengarah

Teguh Iman Santoso, S.Si., M.Si.

Penanggung Jawab

Lyndia Virgitta, SST

Penyusun

Lyndia Virgitta, SST

Desain Cover

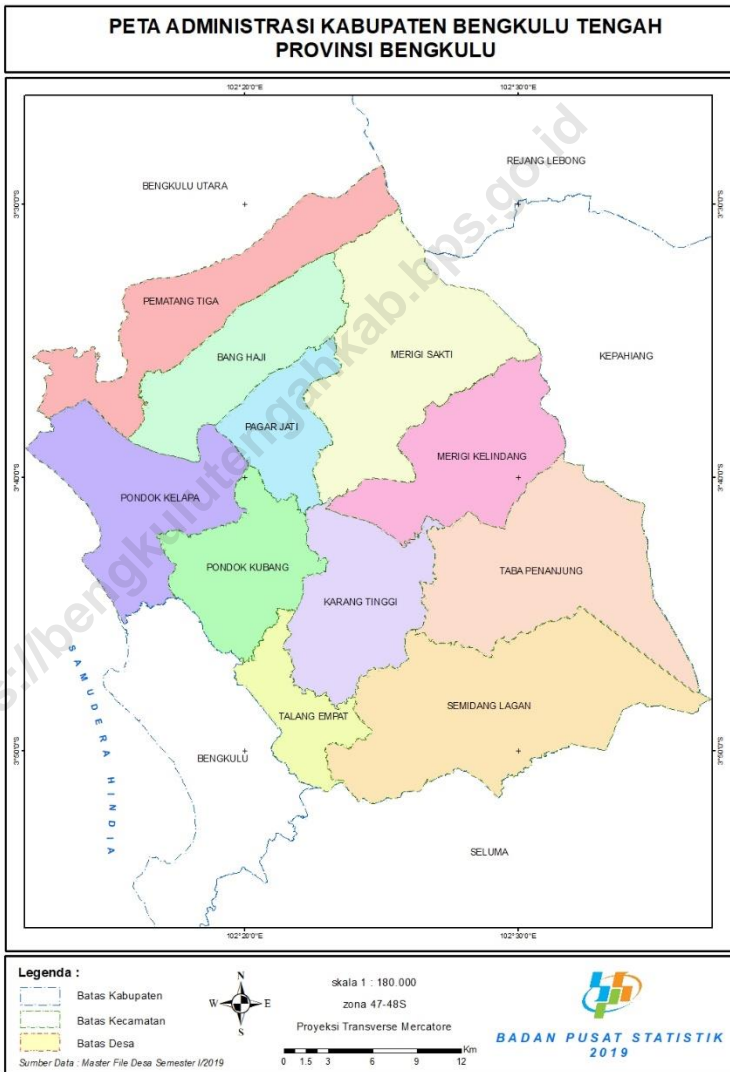
Ardi Wira Jaya

Editor

Dedy Supriyadi, A.Md.

PETA WILAYAH KABUPATEN BENGKULU TENGAH

MAP OF BENGKULU TENGAH REGENCY



KEPALA BPS KABUPATEN BENGKULU TENGAH
CHIEF STATISTICIAN OF BENGKULU TENGAH REGENCY



Teguh Iman Santoso, S.Si., M.Si.



KATA PENGANTAR

Kabupaten Bengkulu Tengah Dalam Angka 2019 merupakan publikasi tahunan yang diterbitkan oleh BPS Kabupaten Bengkulu Tengah. Publikasi ini dapat terwujud berkat kerja sama dan bantuan dari berbagai pihak baik instansi pemerintah maupun swasta. Kepada semua pihak yang telah memberikan bantuan disampaikan penghargaan dan terima kasih yang sebesar-besarnya.

Disadari bahwa publikasi ini belum sepenuhnya memenuhi harapan pihak pemakai data khususnya para perencana, namun diharapkan dapat membantu melengkapi penyusunan rencana pembangunan di Kabupaten Bengkulu Tengah.

Untuk perbaikan publikasi ini, tanggapan dan saran yang bersifat konstruktif dari para pemakai sangat diharapkan.

Kembang Seri, Agustus 2019
Kepala BPS
Kabupaten Bengkulu Tengah

Teguh Iman Santoso, S.Si.,M.Si.



PREFACE

Bengkulu Tengah Regency in Figures 2019 is an annual publication written by BPS Bengkulu Tengah Regency. This comprehensive publication has been made possible with the assistance and contribution from several governmental institutions and private organizations. To all parties who have been involved in the preparation of this publication, I would like to express my sincerest appreciation and gratitude.

Honestly, this publication has not perfect yet and has not filled the user's hope, especially for the planners yet, but hopely it can help to equip compilation of development planning in this new regency.

Comments and constructive suggestions for the improvement of this publication are always welcome.

*Kembang Seri, August 2019
Chief Statistician of
Bengkulu Tengah Regency*

Teguh Iman Santoso, S.Si.,M.Si.

DAFTAR ISI/CONTENTS

halaman
page

Peta Wilayah Kabupaten Bengkulu Tengah/ <i>Map Of Bengkulu Tengah Regency.</i>	v
Kepala BPS Kabupaten Bengkulu Tengah/ <i>Chief Statistician Of Bengkulu Tengah Regency.</i>	vii
Kata Pengantar	ix
<i>Preface</i>	x
Daftar Isi/ <i>Contents</i>	xi
Daftar Tabel/ <i>List Of Tables</i>	xiii
Daftar Gambar/ <i>List Of Figures</i>	xxxv
Penjelasan Umum/ <i>Explanatory Notes</i>	xxxvii
1 Geografi dan Iklim/ <i>Geography and Climate</i>	1
1.1 Keadaan Geografi/ <i>Geography Condition</i>	8
1.2 Iklim/ <i>Climate</i>	13
2 Pemerintahan/ <i>Government</i>	17
2.1 Wilayah Administratif/ <i>Administrative Area</i>	27
2.2 Dewan Perwakilan Rakyat Daerah/ <i>The Regional House Of Representative</i>	30
2.3 Sumber Daya Manusia/ <i>Human Resources</i>	36
2.4 Keuangan Daerah/ <i>Local Finance</i>	48
2.5 Bank dan Koperasi/ <i>Bank and Cooperative</i>	53
2.6 Harga/ <i>Price</i>	58
3 Penduduk dan Ketenagakerjaan/ <i>Population and Employment</i>	63
3.1 Penduduk/ <i>Population</i>	74
3.2 Ketenagakerjaan/ <i>Employment</i>	79
4 Sosial dan Kesejahteraan Rakyat/ <i>Social and Welfare</i>	93
4.1 Pendidikan/ <i>Education</i>	110

4.2	Kesehatan/ <i>Health</i>	147
4.3	Agama/ <i>Religion</i>	164
4.4	Kriminalitas/ <i>Crime</i>	169
4.5	Kemiskinan/ <i>Poverty</i>	171
4.6	Sosial Lainnya/ <i>Others Social</i>	172
4.7	Transportasi/ <i>Transportation</i>	175
4.8	Komunikasi/ <i>Communication</i>	180
5	Pertanian/ <i>Agriculture</i>	187
5.1	Tanaman Pangan/ <i>Food Crops</i>	203
5.2	Hortikultura/ <i>Horticulture</i>	206
5.3	Perkebunan/ <i>Estate Crops</i>	234
5.4	Peternakan/ <i>Lives Stock</i>	254
5.5	Perikanan/ <i>Fishery</i>	258
5.6	Kehutanan/ <i>Forestry</i>	268
6	Pertambangan dan Energi/ <i>Mining and Energy</i>	271
6.1	Industri/ <i>Industry</i>	279
6.2	Pertambangan/ <i>Mining</i>	284
6.3	Energi/ <i>Energy</i>	287
7	Pariwisata/ <i>Tourism</i>	293
8	Pengeluaran Penduduk dan Konsumsi Makanan/ <i>Population Expenditure and Food Consumption</i>	303
9	Sistem Neraca Nasional/ <i>System Of National Accounts</i>	313
10	Perbandingan Antar Kabupaten/Kota/ <i>Regency/Municipal Comparison</i> . 341	

DAFTAR TABEL/LIST OF TABLES

	halaman page
1	GEOGRAFI DAN IKLIM/GEOGRAPHY AND CLIMATE
1.1	KEADAAN GEOGRAFI/GEOGRAPHY CONDITION
1.1.1	Luas Daerah dan Jumlah Pulau Menurut Kecamatan di Kabupaten Bengkulu Tengah, 2018/ <i>Total Area and Number of Islands by Subdistrict in Bengkulu Tengah Regency, 2018</i>8
1.1.2	Jenis Tanah Berdasarkan Kepemilikan Sertifikat di Kabupaten Bengkulu Tengah, 2016, 2017 dan 2018/ <i>Type of Land Based on Certificate Ownership in Bengkulu Tengah Regency, 2016, 2017 and 2018</i>10
1.1.3	Rekapitulasi Bidang Tanah Terdaftar (Sertifikat) di Kabupaten Bengkulu Tengah, 2018/ <i>Recapitulation of Registered Parcels (Certificates) in Bengkulu Tengah Regency, 2018</i>11
1.1.4	Jarak dari Ibukota Kecamatan ke Ibukota Kabupaten di Kabupaten Bengkulu Tengah (km), 2018/ <i>Distance between Subdistrict Capital and Regency Capital in Bengkulu Tengah Regency (km), 2018</i>12
1.2	IKLIM/CLIMATE
1.2.1	Rata-rata Suhu dan Kelembaban Menurut Bulan, 2018/ <i>Average Temperature and Humidity by Month, 2018</i>13
1.2.2	Rata-rata Kecepatan Angin, Kecepatan Angin Maksimum, dan Arah Angin Terbanyak Menurut Bulan, 2018/ <i>Average Wind Velocity, Maximum Wind Speed, and Most Wind Direction by Month, 2018</i>14
1.2.3	Rata-rata Penyinaran Matahari, Tekanan Udara, dan Penguapan Menurut Bulan, 2018/ <i>Average Duration of Sunshine, Atmospheric Pressure, and Evaporation by Month, 2018</i>15
1.2.4	Jumlah Curah Hujan Menurut Bulan di Kabupaten Bengkulu Tengah, 2018/ <i>Amount of Precipitation by Month in Bengkulu Tengah Regency, 2018</i>16
2	PEMERINTAHAN/GOVERNMENT
2.1	WILAYAH ADMINISTRATIF/ADMINISTRATIVE AREA

2.1.1	Jumlah Desa ¹ Menurut Kecamatan di Kabupaten Bengkulu Tengah, 2014-2018/ <i>Number of Villages¹ by Subdistrict in Bengkulu Tengah Regency, 2014-2018</i>	27
2.1.2	Jumlah Desa Berdasarkan Klasifikasi Menurut Kecamatan di Kabupaten Bengkulu Tengah, 2018/ <i>Number of Villages Based On Classification by Subdistrict in Bengkulu Tengah Regency, 2018</i>	28
2.1.3	Ibukota Kecamatan di Kabupaten Bengkulu Tengah, 2018/ <i>The Capital of Subdistrict in Bengkulu Tengah Regency, 2018</i>	29
2.2	DEWAN PERWAKILAN RAKYAT DAERAH/THE REGIONAL HOUSE OF REPRESENTATIVE	
2.2.1	Jumlah Anggota Dewan Perwakilan Rakyat Daerah Menurut Partai Politik dan Jenis Kelamin di Kabupaten Bengkulu Tengah, 2018/ <i>Number of Members of The Regional House of Representatives by Political Parties and Sex in Bengkulu Tengah Regency, 2018</i>	30
2.2.2	Jumlah Anggota Dewan Perwakilan Rakyat Daerah Menurut Fraksi dan Jenis Kelamin di Kabupaten Bengkulu Tengah, 2018/ <i>Number of Members of The Regional House of Representatives by Faction and Sex in Bengkulu Tengah Regency, 2018</i>	31
2.2.3	Jumlah Anggota Dewan Perwakilan Rakyat Daerah Menurut Partai Politik dan Pendidikan di Kabupaten Bengkulu Tengah, 2018/ <i>Number of Members of The Regional House of Representatives by Political Parties and Education in Bengkulu Tengah Regency, 2018</i>	32
2.2.4	Jumlah Anggota Dewan Perwakilan Rakyat Daerah Menurut Komisi dan Jenis Kelamin di Kabupaten Bengkulu Tengah, 2018/ <i>Number of Members of The Regional House of Representatives by Commission and Sex in Bengkulu Tengah Regency, 2018</i>	33
2.2.5	Jumlah Anggota Dewan Perwakilan Rakyat Daerah Menurut Komisi dan Pendidikan di Kabupaten Bengkulu Tengah, 2018/ <i>Number of Members of The Regional House of Number of Members of The Regional House of Representatives by Commission and Education in Bengkulu Tengah Regency, 2018</i>	34

2.2.6	Jumlah Kegiatan Dewan Perwakilan Rakyat Daerah Kabupaten Bengkulu Tengah, 2018/ <i>The Agenda of The Regional House of Representatives of Bengkulu Tengah Regency, 2018</i>	35
-------	---	----

2.3 SUMBER DAYA MANUSIA/HUMAN RESOURCES

2.3.1	Jumlah Pegawai Negeri Sipil Menurut Dinas/Instansi Pemerintah dan Jenis Kelamin di Kabupaten Bengkulu Tengah, 2018/ <i>Number of Civil Servants by Institution/Office and Sex in Bengkulu Tengah Regency, 2018</i>	36
-------	--	----

2.3.2	Jumlah Pegawai Negeri Sipil Menurut Tingkat Pendidikan dan Jenis Kelamin di Kabupaten Bengkulu Tengah, 2017 dan 2018/ <i>Number of Civil Servants by Educational and Sex in Bengkulu Tengah Regency, 2017 and 2018</i>	39
-------	--	----

2.3.3	Jumlah Pegawai Negeri Sipil Menurut Tingkat Kepangkatan dan Jenis Kelamin di Kabupaten Bengkulu Tengah, 2017 dan 2018/ <i>Number of Civil Servants by Hierarchy and Sex in Bengkulu Tengah Regency, 2017 and 2018</i>	40
-------	---	----

2.3.4	Jumlah Pegawai Negeri Sipil Menurut Jabatan dan Jenis Kelamin di Kabupaten Bengkulu Tengah, 2017 dan 2018/ <i>Number of Civil Servants by Occupation and Sex in Bengkulu Tengah Regency, 2017 and 2018</i>	41
-------	--	----

2.3.5	Jumlah Pegawai Negeri Sipil Menurut Dinas/Instansi Pemerintah dan Eselon Jabatan di Kabupaten Bengkulu Tengah, 2018/ <i>Number of Civil Servants by in Institution/Office and Echelon Position Bengkulu Tengah Regency, 2018</i>	42
-------	--	----

2.3.6	Jumlah Pegawai Negeri Sipil Menurut Dinas/Instansi Pemerintah dan Golongan Kepangkatan di Kabupaten Bengkulu Tengah, 2018/ <i>Number of Civil Servants by Institution/Office and Hierarchy in Bengkulu Tengah Regency, 2018</i>	45
-------	---	----

2.4 KEUANGAN DAERAH/LOCAL FINANCE

2.4.1	Realisasi Penerimaan/Pengeluaran dan Surplus/Defisit Daerah Otonom Tingkat II di Kabupaten Bengkulu Tengah (ribu rupiah), 2018/ <i>Revenues/Expenditures and Surplus/Deficit Realization of Autonomous Region Level II in Bengkulu Tengah Regency (thousand rupiahs), 2018</i>	48
-------	--	----

2.4.2	Realisasi Pendapatan Pemerintah Kabupaten Bengkulu Tengah Menurut Jenis Pendapatan (ribu rupiah), 2015-2018/ <i>Actual Revenues of Government of Bengkulu Tengah Regency by Source of Revenues (thousand rupiahs), 2015-2018</i>	49
2.4.3	Realisasi Belanja Pemerintah Kabupaten Bengkulu Tengah Menurut Jenis Belanja (ribu rupiah), 2015-2018/ <i>Actual Expenditures of Government of Bengkulu Tengah Regency by Kind of Expenditures (thousand rupiahs), 2015-2018</i>	50
2.4.4	Banyaknya Objek Pajak Bumi dan Bangunan Menurut Kecamatan dan Sektor di Kabupaten Bengkulu Tengah, 2018/ <i>Number of Property Tax Payers by Subdistrict and Sector in Bengkulu Tengah Regency, 2018</i>	51
2.4.5	Pajak Bumi dan Bangunan Menurut Kecamatan dan Sektor di Kabupaten Bengkulu Tengah (rupiah), 2018/ <i>Property Tax Revenue by Subdistrict and Sector in Bengkulu Tengah Regency (rupiahs), 2018</i>	52
2.5	BANK DAN KOPERASI/BANK AND COOPERATIVE	
2.5.1	Posisi Kredit Perbankan Menurut Jenis Penggunaan di Kabupaten Bengkulu Tengah (juta rupiah), 2018/ <i>Outstanding Loans by Industry in Bengkulu Tengah Regency (million rupiahs), 2018</i>	53
2.5.2	Banyaknya Penabung dan Nilai Tabungan di Kabupaten Bengkulu Tengah, 2018/ <i>Number of Savers and Value of Savings in Bengkulu Tengah Regency, 2018</i>	55
2.5.3	Jumlah Koperasi Menurut Jenis Koperasi dan Kecamatan di Kabupaten Bengkulu Tengah, 2018/ <i>Number of Cooperatives by Type of Cooperative and Subdistrict in Bengkulu Tengah Regency, 2018</i>	56
2.5.4	Banyaknya Anggota dan Volume Usaha Koperasi Menurut Kecamatan di Kabupaten Bengkulu Tengah, 2018/ <i>Number of Cooperative Member and Business Volume by Subdistrict in Bengkulu Tengah Regency, 2018</i>	57
2.6	HARGA/PRICE	
2.6.1	Indeks Harga Konsumen (IHK) per bulan Menurut Kelompok Pengeluaran di Kota Bengkulu (2012=100), 2018/ <i>Monthly</i>	

	<i>Consumer Price Index (CPI) by Expenditure Group in Kota Bengkulu (2012=100), 2018</i>	58
2.6.2	Laju Inflasi di Kota Bengkulu (Persen), 2018/ <i>Inflation Rate In Kota Bengkulu (Percent), 2018</i>	60
3	PENDUDUK DAN KETENAGAKERJAAN/POPULATION AND EMPLOYMENT	
3.1	PENDUDUK/POPULATION	
3.1.1	Penduduk, Laju Pertumbuhan Penduduk, Distribusi Persentase Penduduk, Kepadatan Penduduk, Rasio Jenis Kelamin Penduduk Menurut Kecamatan di Kabupaten Bengkulu Tengah, 2010 dan 2018/ <i>Population, Population Growth Rate, Percentage Distribution of Population, Population Density, and Population Sex Ratio by Subdistrict in Bengkulu Tengah Regency, 2010 and 2018</i>	74
3.1.2	Jumlah Penduduk Menurut Kelompok Umur dan Jenis Kelamin di Kabupaten Bengkulu Tengah, 2018/ <i>Population by Age Group and Sex in Bengkulu Tengah Regency, 2018</i>	77
3.1.3	Banyaknya Akte Kelahiran, Perkawinan dan Perceraian Non-Muslim, Kematian, Pengangkatan Anak, Kartu Keluarga dan KTP yang Dikeluarkan di Kabupaten Bengkulu Tengah, 2016-2018/ <i>Number of Birth Certificate, Non-Muslim Marriage and Divorce, Death, Adoption and Family Card ID Cardshare Issued in Bengkulu Tengah Regency, 2016-2018</i>	78
3.2	KETENAGAKERJAAN/EMPLOYMENT	
3.2.1	Jumlah Penduduk Berumur 15 Tahun ke Atas Menurut Jenis Kegiatan Selama Seminggu yang Lalu dan Jenis Kelamin di Kabupaten Bengkulu Tengah, 2018/ <i>Population Aged 15 Years and Over by Type of Activity During The Previous Week and Sex in Bengkulu Tengah Regency, 2018</i>	79
3.2.2	Jumlah Penduduk Berumur 15 Tahun ke Atas Menurut Pendidikan Tertinggi yang Ditamatkan dan Jenis Kegiatan Selama Seminggu yang Lalu di Kabupaten Bengkulu Tengah, 2018/ <i>Population Aged 15 Years and Over by Educational Attainment and Type of Activity During The Previous Week in Bengkulu Tengah Regency, 2018</i>	80

3.2.3	Jumlah Penduduk Berumur 15 Tahun ke Atas yang Bekerja Selama Seminggu yang Lalu Menurut Kelompok Umur dan Jenis Kelamin di Kabupaten Bengkulu Tengah, 2018/ <i>Population Aged 15 Years and Over Who Worked During the Previous Week by Age Group and Sex in Bengkulu Tengah Regency, 2018</i>	81
3.2.4	Jumlah Penduduk Berumur 15 Tahun ke Atas yang Bekerja Selama Seminggu yang Lalu Menurut Lapangan Pekerjaan Utama dan Jenis Kelamin di Kabupaten Bengkulu Tengah, 2018/ <i>Population Aged 15 Years and Over Who Worked During the Previous Week by Main Industry and Sex in Bengkulu Tengah Regency, 2018</i>	82
3.2.5	Jumlah Penduduk Berumur 15 Tahun ke Atas yang Bekerja Selama Seminggu yang Lalu Menurut Jumlah Jam Kerja Seluruhnya dan Jenis Kelamin di Kabupaten Bengkulu Tengah, 2018/ <i>Population Aged 15 Years and Over Who Worked During the Previous Week by Total Working Hours and Sex in Bengkulu Tengah Regency, 2018</i>	84
3.2.6	Jumlah Penduduk Berumur 15 Tahun ke Atas yang Bekerja Selama Seminggu yang Lalu Menurut Jumlah Jam Kerja Pada Pekerjaan Utama dan Jenis Kelamin di Kabupaten Bengkulu Tengah, 2018/ <i>Population Aged 15 Years and Over Who Worked During the Previous Week by Number of Working Hours on Main Industry and Sex in Bengkulu Tengah Regency, 2018</i>	85
3.2.7	Jumlah Penduduk Berumur 15 Tahun ke Atas yang Bekerja Selama Seminggu yang Lalu Menurut Status Pekerjaan Utama dan Jenis Kelamin di Kabupaten Bengkulu Tengah, 2018/ <i>Population Aged 15 Years and Over Who Worked During the Previous Week by Main Employment Status and Sex in Bengkulu Tengah Regency, 2018</i>	86
3.2.8	Upah Minimum Regional per Bulan di Kabupaten Bengkulu Tengah, 2010-2018/ <i>Regency Minimum Wages per Month in Bengkulu Tengah Regency, 2010-2018</i>	87
3.2.9	Jumlah Penerimaan/Penempatan Tenaga Kerja Menurut Pendidikan dan Jenis Kelamin di Kabupaten Bengkulu Tengah, 2018/ <i>Number of Admission/Placement by Education and Sex in Bengkulu Tengah Regency, 2018</i>	88

3.2.10	Jumlah Pencari Kerja Terdaftar Menurut Pendidikan dan Jenis Kelamin di Kabupaten Bengkulu Tengah, 2018/ <i>Number of Registered Job Seekers by Education and Sex in Bengkulu Tengah Regency, 2018</i>	89
3.2.11	Jumlah Pencari Kerja yang Terdaftar Menurut Bulan dan Jenis Kelamin di Kabupaten Bengkulu Tengah, 2018/ <i>Number of Registered Job Seekers by Month and Sex in Bengkulu Tengah Regency, 2018</i>	90
3.2.12	Jumlah Penempatan Tenaga Kerja Menurut Bulan dan Jenis Kelamin di Kabupaten Bengkulu Tengah, 2018/ <i>Number of Employment by Month and Sex in Bengkulu Tengah Regency, 2018</i> ..	91
4	SOSIAL DAN KESEJAHTERAAN RAKYAT/<i>SOCIAL AND WELFARE</i>	
4.1	PENDIDIKAN/<i>EDUCATION</i>	
4.1.1	Angka Partisipasi Murni (APM) dan Angka Partisipasi Kasar (APK) Menurut Jenjang Pendidikan di Kabupaten Bengkulu Tengah, 2018/ <i>Net Enrolment Rate and Gross Enrolment Rate by Educational Level in Bengkulu Tengah Regency, 2018</i>	110
4.1.2	Jumlah Sekolah, Guru, dan Murid Taman Kanak-Kanak (TK) di Bawah Kementerian Pendidikan dan Kebudayaan Menurut Kecamatan di Kabupaten Bengkulu Tengah, 2017/2018/ <i>Number of Schools, Teachers, and Pupils in Kindergarten Under The Ministry of Education and Culture by Subdistrict in Bengkulu Tengah Regency, 2017/2018</i>	111
4.1.3	Jumlah Sekolah, Guru, dan Murid Raudatul Athfal (RA) di Bawah Kementerian Agama Menurut Kecamatan di Kabupaten Bengkulu Tengah, 2017/2018/ <i>Number of Schools, Teachers, and Pupils in Raudatul Athfal (RA) Under The Ministry of Religious Affairs by Subdistrict in Bengkulu Tengah Regency, 2017/2018</i>	114
4.1.4	Banyaknya Peserta dan Lulusan Ujian Raudatul Athfal (RA) di Bawah Kementerian Agama Menurut Kecamatan di Kabupaten Bengkulu Tengah, 2017/2018/ <i>Number of Examination Participants and Graduates of Raudatul Athfal (RA) Under The Ministry of Religious Affairs by Subdistrict in Bengkulu Tengah Regency, 2017/2018</i>	115

4.1.5	Jumlah Sekolah, Guru, dan Murid Sekolah Dasar (SD) di Bawah Kementerian Pendidikan dan Kebudayaan Menurut Kecamatan di Kabupaten Bengkulu Tengah, 2017/2018/ <i>Number of Schools, Teachers, and Pupils in Primary Schools Under The Ministry of Education and Culture by Subdistrict in Bengkulu Tengah Regency, 2017/2018</i>	116
4.1.6	Banyaknya Peserta dan Lulusan Ujian Sekolah Dasar (SD) di Bawah Kementerian Pendidikan dan Kebudayaan Menurut Kecamatan di Kabupaten Bengkulu Tengah, 2017/2018/ <i>Number of Examination Participants and Graduates of Primary Schools Under The Ministry of Education and Culture by Subdistrict in Bengkulu Tengah Regency, 2017/2018</i>	119
4.1.7	Jumlah Sekolah, Guru, dan Murid Madrasah Ibtidaiyah (MI) di Bawah Kementerian Agama Menurut Kecamatan di Kabupaten Bengkulu Tengah, 2017/2018/ <i>Number of Schools, Teachers, and Pupils in Madrasah Ibtidaiyah (MI) Under The Ministry of Religious Affairs by Subdistrict in Bengkulu Tengah Regency, 2017/2018</i>	120
4.1.8	Banyaknya Peserta dan Lulusan Ujian Madrasah Ibtidaiyah (MI) di Bawah Kementerian Agama Menurut Kecamatan di Kabupaten Bengkulu Tengah, 2017/2018/ <i>Number of Examination Participants and Graduates of Madrasah Ibtidaiyah (MI) Under The Ministry of Religious Affairs by Subdistrict in Bengkulu Tengah Regency, 2017/2018</i>	123
4.1.9	Jumlah Sekolah, Guru, dan Murid Sekolah Menengah Pertama (SMP) di Bawah Kementerian Pendidikan dan Kebudayaan Menurut Kecamatan di Kabupaten Bengkulu Tengah, 2017/2018/ <i>Number of Schools, Teachers, and Pupils in Junior High Schools Under The Ministry of Education and Culture by Subdistrict in Bengkulu Tengah Regency, 2017/2018</i>	124
4.1.10	Banyaknya Peserta dan Lulusan Ujian Sekolah Menengah Pertama (SMP) di Bawah Kementerian Pendidikan dan Kebudayaan Menurut Kecamatan di Kabupaten Bengkulu Tengah, 2017/2018/ <i>Number of Examination Participants and Graduates of</i>	

	<i>Junior High Schools Under The Ministry of Education and Culture by Subdistrict in Bengkulu Tengah Regency, 2017/2018</i>	127
4.1.11	Jumlah Sekolah, Guru, dan Murid Madrasah Tsanawiyah (MTs) di Bawah Kementerian Agama Menurut Kecamatan di Kabupaten Bengkulu Tengah, 2017/2018/ <i>Number of Schools, Teachers, and Pupils in Madrasah Tsanawiyah (MTs) Under The Ministry of Religious Affairs by Subdistrict in Bengkulu Tengah Regency, 2017/2018</i>	128
4.1.12	Banyaknya Peserta dan Lulusan Ujian Madrasah Tsanawiyah (MTs) di Bawah Kementerian Agama Menurut Kecamatan di Kabupaten Bengkulu Tengah, 2017/2018/ <i>Number of Examination Participants and Graduates of Madrasah Tsanawiyah (MTs) Under The Ministry of Religious Affairs by Subdistrict in Bengkulu Tengah Regency, 2017/2018</i>	131
4.1.13	Jumlah Sekolah, Guru, dan Murid Sekolah Menengah Atas (SMA) di Bawah Kementerian Pendidikan dan Kebudayaan Menurut Kecamatan di Kabupaten Bengkulu Tengah, 2017/2018/ <i>Number of Schools, Teachers, and Pupils in Senior High Schools Under The Ministry of Education and Culture by Subdistrict in Bengkulu Tengah Regency, 2017/2018</i>	132
4.1.14	Banyaknya Peserta dan Lulusan Ujian Sekolah Menengah Atas (SMA) di Bawah Kementerian Pendidikan dan Kebudayaan Menurut Kecamatan di Kabupaten Bengkulu Tengah, 2017/2018/ <i>Number of Examination Participants and Graduates of Senior High Schools Under The Ministry of Education and Culture by Subdistrict in Bengkulu Tengah Regency, 2017/2018</i>	135
4.1.15	Jumlah Sekolah, Guru, dan Murid Sekolah Menengah Kejuruan (SMK) di Bawah Kementerian Pendidikan dan Kebudayaan Menurut Kecamatan di Kabupaten Bengkulu Tengah, 2017/2018/ <i>Number of Schools, Teachers, and Pupils in Vocational Schools Under The Ministry of Education and Culture by Subdistrict in Bengkulu Tengah Regency, 2017/2018</i>	136
4.1.16	Banyaknya Peserta dan Lulusan Ujian Sekolah Menengah Kejuruan (SMK) di Bawah Kementerian Pendidikan dan Kebudayaan	

	Menurut Kecamatan di Kabupaten Bengkulu Tengah, 2017/2018/ <i>Number of Examination Participants and Graduates of Vocational Schools Under The Ministry of Education and Culture by Subdistrict in Bengkulu Tengah Regency, 2017/2018</i>	139
4.1.17	Jumlah Sekolah, Guru, dan Murid Madrasah Aliyah (MA) di Bawah Kementerian Agama Menurut Kecamatan di Kabupaten Bengkulu Tengah, 2017/2018/ <i>Number of Schools, Teachers, and Pupils in Madrasah Aliyah (MA) Under The Ministry of Religious Affairs by Subdistrict in Bengkulu Tengah Regency, 2017/2018</i>	140
4.1.18	Banyaknya Peserta dan Lulusan Ujian Madrasah Aliyah (MA) di Bawah Kementerian Agama Menurut Kecamatan di Kabupaten Bengkulu Tengah, 2017/2018/ <i>Number of Examination Participants and Graduates of Madrasah Aliyah (MA) Under The Ministry of Religious Affairs by Subdistrict in Bengkulu Tengah Regency, 2017/2018</i>	143
4.1.19	Jumlah Desa ¹ /Kelurahan yang Memiliki Fasilitas Sekolah Menurut Kecamatan dan Tingkat Pendidikan di Kabupaten Bengkulu Tengah, 2011, 2014 dan 2018/ <i>Number of Villages¹ Having Educational Facilities by Subdistrict and Educational Level in Bengkulu Tengah Regency, 2011, 2014 and 2018</i>	144
4.2	KESEHATAN/HEALTH	
4.2.1	Jumlah Desa ¹ /Kelurahan yang Memiliki Sarana Kesehatan Menurut Kecamatan di Kabupaten Bengkulu Tengah, 2011, 2014, dan 2018/ <i>Number of Villages¹ Having Health Facilities by Subdistrict in Bengkulu Tengah Regency, 2011, 2014, and 2018</i>	147
4.2.2	Jumlah Tenaga Kesehatan Menurut Kecamatan di Kabupaten Bengkulu Tengah, 2018/ <i>Number of Medical Personnel by Subdistrict in Bengkulu Tengah Regency, 2018</i>	150
4.2.3	Persentase Penduduk yang Mempunyai Keluhan Kesehatan Selama Sebulan Terakhir Menurut Kecamatan di Kabupaten Bengkulu Tengah, 2013-2018/ <i>Percentage of People Who Had Health Complaint During a Month Prior to The Survei by Subdistrict in Bengkulu Tengah Regency, 2013-2018</i>	151

4.2.4	Jumlah Rumah Sakit Umum, Rumah Sakit Khusus, dan Puskesmas Menurut Kecamatan di Kabupaten Bengkulu Tengah, 2017 dan 2018/ <i>Number of General Hospital, Special Hospital, and Public Health Center by Subdistrict in Bengkulu Tengah Regency, 2016 and 2017</i>	152
4.2.5	Jumlah Bayi Lahir, Bayi Berat Badan Lahir Rendah (BBLR), BBLR Dirujuk, dan Bergizi Kurang di Kabupaten Bengkulu Tengah, 2018/ <i>Number of Births, Babies with Low Birth Weights (LBW), Treated LBW, and Malnutrition Cases in Bengkulu Tengah Regency, 2018</i>	155
4.2.6	Jumlah Ibu Hamil, Melakukan Kunjungan K1, Melakukan Kunjungan K4, Kurang Energi Kronis (KEK), dan Mendapat Tablet Zat Besi (Fe) di Kabupaten Bengkulu Tengah, 2013-2018/ <i>Number of Pregnant Women, Those with One Visit and four Visits of Antenatal Care, Chronic Energy Deficiency (CED), and Receiving Iron Supplement in Bengkulu Tengah Regency, 2013-2018</i>	156
4.2.7	Jumlah Kasus HIV/AIDS, DBD, Diare, TB, dan Malaria Menurut Kecamatan di Kabupaten Bengkulu Tengah, 2018/ <i>Number of Cases of HIV/AIDS, Dengue Fever, Diarrhea, Tuberculosis (TB) and Malaria by Subdistrict in Bengkulu Tengah Regency, 2018</i>	157
4.2.8	Jumlah Klinik Keluarga Berencana (KKB) dan Pos Pelayanan Keluarga Berencana Desa (PPKBD) Menurut Kecamatan di Kabupaten Bengkulu Tengah, 2018/ <i>Number of Family Planning Clinics and Village Family Planning Service Units by Subdistrict in Bengkulu Tengah Regency, 2018</i>	158
4.2.9	Jumlah Pasangan Usia Subur Peserta KB Baru, dan Peserta KB Aktif Menurut Kecamatan di Kabupaten Bengkulu Tengah, 2018/ <i>Number of Eligible Couples and Family Planning Participants by Subdistrict in Bengkulu Tengah Regency, 2018</i>	159
4.2.10	Jumlah Sasaran dan Realisasi Akseptor KB Baru dan Akseptor KB Aktif di Kabupaten Bengkulu Tengah, 2010-2018/ <i>Number of Target and Realization of New and Active Acceptors in Bengkulu Tengah Regency, 2010-2018</i>	163
4.3	AGAMA/RELIGION	

4.3.1	Jumlah Tempat Peribadatan Menurut Kecamatan di Kabupaten Bengkulu Tengah, 2018/ <i>Number of Worship Facilities by Subdistrict in Bengkulu Tengah Regency, 2018</i>	164
4.3.2	Jumlah Penduduk Menurut Kecamatan dan Agama yang Dianut di Kabupaten Bengkulu Tengah, 2018/ <i>Population by Subdistrict and Religion in Bengkulu Tengah Regency, 2018</i>	165
4.3.3	Jumlah Pernikahan yang Tercatat Menurut Kecamatan (Lokasi KUA) di Kabupaten Bengkulu Tengah, 2018/ <i>Number of Recorded Marriages by Subdistrict (KUA Location) in Bengkulu Tengah Regency, 2018</i>	166
4.3.4	Banyaknya Hewan Qurban Menurut Kecamatan dan Jenis di Kabupaten Bengkulu Tengah, 2018/ <i>The Number of Qurban Animal by Subdistrict and Type in Bengkulu Tengah Regency, 2018</i>	167
4.3.5	Jumlah Jemaah Haji yang Berangkat dan Meninggal Dunia Menurut Jenis Kelamin di Kabupaten Bengkulu Tengah, 2018/ <i>The Number of Pilgrims who Depart and Pass Away by Sex in Bengkulu Tengah Regency, 2018</i>	168
4.4	KRIMINALITAS/CRIME	
4.4.1	Jumlah Tindak Pidana Menurut Kepolisian Sektor di Kabupaten Bengkulu Tengah, 2016-2018/ <i>Number of Reported Criminal Cases by Subdistrict Police Office in Bengkulu Tengah Regency, 2016-2018</i>	169
4.4.2	Persentase Penyelesaian Tindak Pidana Menurut Kepolisian Resort di Kabupaten Bengkulu Tengah, 2016-2018/ <i>Percentage of Crime Clearance Rate by District Police Office in Bengkulu Tengah Regency, 2016-2018</i>	170
4.5	KEMISKINAN/POVERTY	
4.5.1	Garis Kemiskinan dan Penduduk Miskin di Kabupaten Bengkulu Tengah, 2010-2018/ <i>Poverty Line and Number of Poor People in Bengkulu Tengah Regency, 2010-2018</i>	171
4.6	SOSIAL LAINNYA/OTHERS SOCIAL	
4.6.1	Jumlah Penyandang Masalah Kesejahteraan Sosial di Kabupaten Bengkulu Tengah, 2018/ <i>Number of People with Social Problems in Bengkulu Tengah Regency, 2018</i>	172

4.6.2	Jumlah Desa ¹ /Kelurahan yang Mengalami Bencana Alam ² Menurut Kecamatan di Kabupaten Bengkulu Tengah, 2011, 2014, dan 2018/ <i>Number of Villages¹ That Had natural Disaster² by Subdistrict in Bengkulu Tengah Regency, 2011, 2014, and 2018</i>	173
-------	--	-----

4.7 TRANSPORTASI/TRANSPORTATION

4.7.1	Panjang Jalan Kabupaten Menurut Kecamatan dan Status Jalan yang Diakses Oleh Jalan Tersebut di Kabupaten Bengkulu Tengah (km), 2018/ <i>Length of Regency Roads by Subdistrict and Status of The Road Which is Accessed by The Road in Bengkulu Tengah Regency (km), 2018</i>	175
-------	---	-----

4.7.2	Panjang Jalan Kabupaten Menurut Kecamatan dan Jenis Permukaan Jalan di Kabupaten Bengkulu Tengah (km), 2018/ <i>Length of Roads by Subdistrict and Type of Road Surface in Bengkulu Tengah Regency (km), 2018</i>	176
-------	---	-----

4.7.3	Panjang Jalan Kabupaten Menurut Kecamatan dan Kondisi Jalan di Kabupaten Bengkulu Tengah (km), 2018/ <i>Length of Roads by Subdistrict and Road Condition in Bengkulu Tengah Regency (km), 2018</i>	177
-------	---	-----

4.7.4	Jumlah Kendaraan Bermotor yang Diuji Setiap Bulan Menurut Jenis Kendaraan di Kabupaten Bengkulu Tengah, 2018/ <i>Number of Motor Vehicles by Type of Vehicle in Bengkulu Tengah Regency, 2018</i>	178
-------	---	-----

4.7.5	Jumlah Kendaraan Bermotor yang Diuji, Pemakaian Plat Uji, Pemakaian Buku Uji, Jumlah Kendaraan Baru Wajib Uji dan Pendapatan Upah Uji Setiap Bulan di Kabupaten Bengkulu Tengah, 2018/ <i>Number of Motor Vehicles, Use of Test Plate, Use of Test Books, Mandatory-Tested New Vehicles and Wage Income Test in Bengkulu Tengah Regency, 2018</i>	179
-------	---	-----

4.8 KOMUNIKASI/COMMUNICATION

4.8.1	Jumlah Kantor Pos Menurut Kecamatan di Kabupaten Bengkulu Tengah, 2018/ <i>Number of Post Office by Subdistrict in Bengkulu Tengah Regency, 2018</i>	180
-------	--	-----

4.8.2	Banyaknya Surat Kilat yang Dikirim Melalui Kantor Pos Menurut Kecamatan di Kabupaten Bengkulu Tengah, 2018/ <i>Number of</i>	
-------	--	--

	<i>Express Mail Sent Through The Post Office by Subdistrict in Bengkulu Tengah Regency, 2018</i>	181
4.8.3	Banyaknya Pengiriman Paket Pos Melalui Kantor Pos Menurut Kecamatan di Kabupaten Bengkulu Tengah, 2018/ <i>Number of Post Package Sent Through The Post Office by Subdistrict in Bengkulu Tengah Regency, 2018</i>	182
4.8.4	Banyaknya Pengiriman Paket Pos Melalui Kantor Pos Menurut Kecamatan di Kabupaten Bengkulu Tengah, 2018/ <i>Number of Post Package Sent Through The Post Office by Subdistrict in Bengkulu Tengah Regency, 2018</i>	183
4.8.5	Banyaknya Wesel Pos dan Nilainya yang Dikirim Melalui Kantor Pos Menurut Kecamatan di Kabupaten Bengkulu Tengah, 2018/ <i>Number of Postal Money Order and Value Sent Through The Post Office by Subdistrict in Bengkulu Tengah Regency, 2018</i>	184
4.8.6	Banyaknya Pendapatan Kantor Pos Menurut Kecamatan di Kabupaten Bengkulu Tengah (ribu rupiah), 2018/ <i>Revenue of Post Office by Subdistrict in Bengkulu Tengah Regency (thousand rupiahs), 2018</i>	185
5	PERTANIAN/AGRICULTURE	
5.1	TANAMAN PANGAN/FOOD CROPS	
5.1.1	Luas Panen, Produksi, dan Produktivitas Padi ¹ Menurut Kecamatan di Kabupaten Bengkulu Tengah, 2018/ <i>Harvested Area, Production, and Productivity of Paddy¹ by Subdistrict in Bengkulu Tengah Regency, 2018</i>	203
5.1.2	Produksi Padi ¹ dan Beras Menurut Kecamatan di Kabupaten Bengkulu Tengah, 2018/ <i>Paddy¹ and Rice Production by Subdistrict in Bengkulu Tengah Regency, 2018</i>	204
5.1.3	Produksi Jagung ¹ dan Kedelai ² Menurut Kecamatan di Kabupaten Bengkulu Tengah (ton), 2015/ <i>Production of Maize¹ and Soybeans² by Subdistrict in Bengkulu Tengah Regency (ton), 2015</i>	205
5.2	HORTIKULTURA/HORTICULTURE	
5.2.1	Luas Panen Tanaman Sayuran Menurut Kecamatan dan Jenis Tanaman di Kabupaten Bengkulu Tengah (ha), 2017 dan	

	<i>2018/Harvested Area of Vegetables by Subdistrict and Kind of Plant in Bengkulu Tengah Regency (ha), 2018</i>	206
5.2.2	Produksi Tanaman Sayuran Menurut Kecamatan dan Jenis Tanaman di Kabupaten Bengkulu Tengah (kuintal), 2017 dan 2018/ <i>Production of Vegetables by Subdistrict and Kind of Plant in Bengkulu Tengah Regency (quintal), 2017 and 2018</i>	209
5.2.3	Luas Panen Tanaman Sayuran dan Buah-Buahan Semusim Menurut Jenis Tanaman di Kabupaten Bengkulu Tengah (ha), 2015-2018/ <i>Harvested Area of Seasonal Vegetables and Fruits by Kind of Plant in Bengkulu Tengah Regency (ha), 2015-2018</i>	212
5.2.4	Produksi Tanaman Sayuran dan Buah-Buahan Semusim Menurut Jenis Tanaman di Kabupaten Bengkulu Tengah (kuintal), 2015-2018/ <i>Production of Seasonal Vegetables and Fruits by Kind of Plant in Bengkulu Tengah Regency (quintal), 2015-2018</i>	214
5.2.5	Luas Panen Tanaman Biofarmaka Menurut Kecamatan dan Jenis Tanaman di Kabupaten Bengkulu Tengah (m ²), 2017 dan 2018/ <i>Harvested Area of Medicinal Plants by Subdistrict and Kind of Plant in Bengkulu Tengah Regency (m²), 2017 and 2018</i>	216
5.2.6	Produksi Tanaman Biofarmaka Menurut Kecamatan dan Jenis Tanaman di Kabupaten Bengkulu Tengah (kg), 2017 dan 2018/ <i>Production of Medicinal Plants by Subdistrict and Kind of Plant in Bengkulu Tengah Regency (kg), 2017 and 2018</i>	218
5.2.7	Luas Panen Tanaman Biofarmaka Menurut Jenis Tanaman di Kabupaten Bengkulu Tengah (m ²), 2015-2018/ <i>Harvested Area of Medicinal Plants by Kind of Plant in Bengkulu Tengah Regency (m²), 2015-2018</i>	220
5.2.8	Produksi Tanaman Biofarmaka Menurut Jenis Tanaman di Kabupaten Bengkulu Tengah (kg), 2015-2018/ <i>Production of Medicinal Plants by Kind of Plant in Bengkulu Tengah Regency (kg), 2015-2018</i>	221
5.2.9	Luas Panen Tanaman Hias Menurut Kecamatan dan Jenis Tanaman di Kabupaten Bengkulu Tengah (m ²), 2017 dan 2018/ <i>Harvested</i>	

	<i>Area of Ornamental Plants by Subdistrict and Kind of Plant in Bengkulu Tengah Regency (m²), 2017 and 2018</i>	222
5.2.10	Produksi Tanaman Hias Menurut Kecamatan dan Jenis Tanaman di Kabupaten Bengkulu Tengah (tangkai), 2017 dan 2018/ <i>Production of Ornamental Plants by Subdistrict and Kind of Plant in Bengkulu Tengah Regency (stalks), 2017 and 2018</i>	224
5.2.11	Luas Panen Tanaman Hias Menurut Jenis Tanaman di Kabupaten Bengkulu Tengah (m ²), 2015-2018/ <i>Harvested Area of Ornamental Plants by Kind of Plant in Bengkulu Tengah Regency (m²), 2015-2018</i>	226
5.2.12	Produksi Tanaman Hias Menurut Jenis Tanaman di Kabupaten Bengkulu Tengah (tangkai), 2015-2018/ <i>Production of Ornamental Plants by Kind of Plant in Bengkulu Tengah Regency (stalks), 2015-2018</i>	228
5.2.13	Produksi Buah-Buahan Menurut Kecamatan dan Jenis Tanaman di Kabupaten Bengkulu Tengah (kuintal), 2017 dan 2018/ <i>Production of Fruits by Subdistrict and Kind of Plant in Bengkulu Tengah Regency (quintal), 2017 and 2018</i>	230
5.2.14	Produksi Buah-Buahan dan Sayuran Tahunan Menurut Jenis Tanaman di Kabupaten Bengkulu Tengah (kg), 2015-2018/ <i>Production of Annual Fruits and Vegetables by Kind of Plant in Bengkulu Tengah Regency (kg), 2015-2018</i>	232
5.3	PERKEBUNAN/ESTATE CROPS	
5.3.1	Luas Areal Tanaman Perkebunan Menurut Kecamatan dan Jenis Tanaman di Kabupaten Bengkulu Tengah (ha), 2017 dan 2018/ <i>Planted Area of Estate Crops by Subdistrict and Kind of Crop in Bengkulu Tengah Regency (ha), 2017 dan 2018</i>	234
5.3.2	Produksi Perkebunan Menurut Kecamatan dan Jenis Tanaman di Kabupaten Bengkulu Tengah (ton), 2017 dan 2018/ <i>Production of Estate Crops by Subdistrict and Kind of Crop in Bengkulu Tengah Regency (ton), 2017 dan 2018</i>	237
5.3.3	Luas Tanaman Perkebunan Menurut Kecamatan dan Jenis Tanaman di Kabupaten Bengkulu Tengah (hektar), 2018/ <i>Planted</i>	

	<i>Area of Estate Crops by Subdistrict and Kind of Crop in Bengkulu Tengah Regency (hectare), 2018</i>	240
5.3.4	Produksi Tanaman Perkebunan Menurut Kecamatan dan Jenis Tanaman di Kabupaten Bengkulu Tengah (ton), 2018/ <i>Production of Estate Crops by Subdistrict and Kind of Crop in Bengkulu Tengah Regency (ton), 2018</i>	248
5.3.5	Jumlah Petani Tanaman Perkebunan Menurut Kecamatan dan Jenis Tanaman di Kabupaten Bengkulu Tengah (kk), 2018/ <i>The Number of Plantation Farmers of Estate Crops by Subdistrict and Kind of Crop in Bengkulu Tengah Regency (head of family), 2018</i>	251
5.4	PETERNAKAN/LIVES STOCK	
5.4.1	Populasi Ternak Menurut Kecamatan dan Jenis Ternak di Kabupaten Bengkulu Tengah (ekor), 2018/ <i>Livestock Population by Subdistrict and Kind of Livestock in Bengkulu Tengah Regency (head), 2018</i>	254
5.4.2	Populasi Unggas Menurut Kecamatan dan Jenis Unggas di Kabupaten Bengkulu Tengah (ekor), 2018/ <i>Poultry Population by Subdistrict and Kind of Poultry in Bengkulu Tengah Regency (head), 2018</i>	255
5.4.3	Populasi Ternak Lainnya Menurut Kecamatan di Kabupaten Bengkulu Tengah (ekor), 2018/ <i>Other Livestock Population by Subdistrict in Bengkulu Tengah Regency (head), 2018</i>	256
5.4.4	Jumlah Ternak yang Dipotong Menurut Jenis Ternak di Kabupaten Bengkulu Tengah (ekor), 2018/ <i>Livestock Slaughtered by Kind of Livestock in Bengkulu Tengah Regency (head), 2018</i>	257
5.5	PERIKANAN/FISHERY	
5.5.1	Luas Area Produksi Perikanan Tangkap Menurut Kecamatan dan Subsektor di Kabupaten Bengkulu Tengah, 2017 dan 2018/ <i>The Harvested Area of Fish Capture by Subdistrict and Subsector in Bengkulu Tengah Regency, 2017 and 2018</i>	258
5.5.2	Jumlah Rumah Tangga Perikanan Tangkap Menurut Kecamatan dan Subsektor di Kabupaten Bengkulu Tengah, 2017 dan 2018/ <i>Number of Fish Capture Households by Subdistrict and Subsector in Bengkulu Tengah Regency, 2017 and 2018</i>	259

5.5.3	Produksi Perikanan Tangkap Menurut Kecamatan dan Subsektor di Kabupaten Bengkulu Tengah, 2017 dan 2018/ <i>Production of Fish Capture by Subdistrict and Subsector in Bengkulu Tengah Regency, 2017 and 2018</i>	260
5.5.4	Luas Area Produksi Perikanan Budidaya Menurut Kecamatan dan Jenis Budidaya di Kabupaten Bengkulu Tengah (hektar), 2018/ <i>The Harvested Area of Aquaculture by Subdistrict and Type of Aquaculture in Bengkulu Tengah Regency (hectar), 2018</i>	262
5.5.5	Jumlah Rumah Tangga Perikanan Budidaya Menurut Kecamatan dan Jenis Budidaya di Kabupaten Bengkulu Tengah, 2018/ <i>Number of Aquaculture Households by Subdistrict and Type of Aquaculture in Bengkulu Tengah Regency, 2018</i>	263
5.5.6	Produksi Perikanan Budidaya Menurut Kecamatan dan Subsektor di Kabupaten Bengkulu Tengah (ton), 2018/ <i>Production of Fish Capture by Subdistrict and Subsector in Bengkulu Tengah Regency (ton), 2018</i>	264
5.5.7	Nilai Produksi Perikanan Budidaya Menurut Kecamatan dan Subsektor di Kabupaten Bengkulu Tengah (juta rupiah), 2018/ <i>Production Value of Fish Capture by Subdistrict and Subsector in Bengkulu Tengah Regency (million rupiahs), 2018</i>	265
5.5.8	Jumlah Perahu/Kapal Menurut Kecamatan dan Jenis Kapal di Kabupaten Bengkulu Tengah, 2018/ <i>Number of Fishing Boats by Subdistrict and Type of Boat in Bengkulu Tengah Regency, 2018</i>	266
5.5.9	Banyaknya Kapal Penangkap Ikan Menurut Kecamatan dan Jenis Alat Tangkap di Kabupaten Bengkulu Tengah, 2018/ <i>The Number of Boats Deep Sea Fishing by Subdistrict and Type of Fishing Gear in Bengkulu Tengah Regency, 2018</i>	267
5.6	KEHUTANAN/FORESTRY	
5.6.1	Luas Kawasan Hutan Menurut Fungsinya di Kabupaten Bengkulu Tengah (hektar), 2018/ <i>Forest Area by Function in Bengkulu Tengah Regency (hectare), 2018</i>	268
5.6.2	Produksi Kayu Hutan Menurut Jenis Produksi di Kabupaten Bengkulu Tengah (m ³ /sm), 2011-2018/ <i>Timber Production by Type of Product in Bengkulu Tengah Regency (m³/sm), 2011-2018</i>	269

6	PERTAMBANGAN DAN ENERGI/<i>MINING AND ENERGY</i>	
6.1	INDUSTRI/<i>INDUSTRY</i>	
6.1.1	Jumlah Perusahaan Industri Besar dan Sedang, Tenaga Kerja, dan Nilai Produksi Menurut Jenis Industri di Kabupaten Bengkulu Tengah, 2018/ <i>Number of Large and Medium Industry Establishment, Employees, and Production Value by Industrial Type in Bengkulu Tengah Regency, 2018</i>	279
6.1.2	Jumlah Perusahaan Industri Besar dan Sedang, Tenaga Kerja, Pemodal, dan Nilai Produksi Menurut Kecamatan di Kabupaten Bengkulu Tengah, 2018/ <i>Number of Large and Medium Industry Establishment, Employees, Capital, and Production Value by Subdistrict in Bengkulu Tengah Regency, 2018</i>	283
6.2	PERTAMBANGAN/<i>MINING</i>	
6.2.1	Produksi Batubara Menurut Bulan di Kabupaten Bengkulu Tengah (ton), 2015-2018/ <i>Number of Production of Coal by Month in Bengkulu Tengah Regency (ton), 2015-2018</i>	284
6.2.2	Volume Pemasaran Batubara yang Dijual di Dalam Negeri Menurut Bulan di Kabupaten Bengkulu Tengah (ton), 2016-2018/ <i>Marketing Volumes of Domestic Coal Sale by Month in Bengkulu Tengah Regency (ton), 2016-2018</i>	285
6.2.3	Volume Pemasaran Batubara yang Dijual ke Luar Negeri Menurut Bulan di Kabupaten Bengkulu Tengah (ton), 2016-2018/ <i>Marketing Volumes of International Coal Sale by Month in Bengkulu Tengah Regency (ton), 2016-2018</i>	286
6.3	ENERGI/<i>ENERGY</i>	
6.3.1	Daya Terpasang, Produksi, dan Distribusi Listrik PT. PLN (Persero) Menurut Unit Layanan Pelanggan (ULP) di Kabupaten Bengkulu Tengah, 2018/ <i>Installed Electricity Power, Production, and Distribution of PT. PLN (Persero) by Customer Service Unit in Bengkulu Tengah Regency, 2018</i>	287
6.3.2	Jumlah Pelanggan Listrik Menurut Unit Layanan Pelanggan (ULP) di Kabupaten Bengkulu Tengah, 2014-2018/ <i>Number of Electricity Customers by Customer Service Unit in Bengkulu Tengah Regency, 2014-2018</i>	288

6.3.3	Jumlah Pelanggan dan Air yang Disalurkan Menurut Kecamatan di Kabupaten Bengkulu Tengah, 2018/ <i>Number of Customers and Distributed Water by Subdistrict in Bengkulu Tengah Regency, 2018</i>	289
6.3.4	Jumlah Pelanggan dan Air yang Terjual Menurut Jenis Pelanggan di Kabupaten Bengkulu Tengah, 2018/ <i>Number of Customer and Distributed Clean Water by Type of Customers in Bengkulu Tengah Regency, 2018</i>	290
6.3.5	Volume Air Minum yang Disalurkan Menurut Bulan Operasi di Kabupaten Bengkulu Tengah (m ³), 2018/ <i>Volume of Distributed Drinking Water by Month in Bengkulu Tengah Regency (m³), 2018</i> .	291
7	PARIWISATA/TOURISM	
7.1	Jumlah Hotel dan Akomodasi Menurut Kecamatan di Kabupaten Bengkulu Tengah, 2017-2018/ <i>Number of Hotel and Accomodations by Subdistrict in Bengkulu Tengah Regency, 2017-2018</i>	300
7.2	Jumlah Hotel dan Akomodasi Lainnya Menurut Klasifikasi di Kabupaten Bengkulu Tengah, 2011-2018/ <i>Number of Hotel and Other Accomodations by Classification in Bengkulu Tengah Regency, 2011-2018</i>	301
8	PENGELUARAN PENDUDUK DAN KONSUMSI MAKANAN/ POPULATION EXPENDITURE AND FOOD CONSUMPTION	
8.1	Pengeluaran Rata-rata Perkapita Sebulan Menurut Golongan Pengeluaran dan Kelompok Barang di Kabupaten Bengkulu Tengah (rupiah), 2018/ <i>Average Expenditure Per Capita Per Month by Expenditure Class and Commodity Group in Bengkulu Tengah Regency (rupiahs), 2018</i>	309
8.2	Rata-rata Pengeluaran dan Persentase Rata-rata Pengeluaran Per Kapita Sebulan Menurut Kelompok Makanan di Kabupaten Bengkulu Tengah, 2018/ <i>Average Expenditure and Percentage of Average Expenditure Per Capita Per Month by Food Group in Bengkulu Tengah Regency, 2018</i>	310
8.3	Rata-rata Pengeluaran dan Persentase Rata-rata Pengeluaran Per Kapita Sebulan Menurut Kelompok Bukan Makanan di Kabupaten Bengkulu Tengah, 2018/ <i>Average Expenditure and Percentage of</i>	

	<i>Average Expenditure Per Capita Per Month by Non-Food Group in Bengkulu Tengah Regency, 2018</i>	311
9	SISTEM NERACA NASIONAL/SYSTEM OF NATIONAL ACCOUNTS	
9.1	Produk Domestik Regional Bruto Atas Dasar Harga Berlaku Menurut Lapangan Usaha di Kabupaten Bengkulu Tengah (juta rupiah), 2015-2018/ <i>Gross Regional Domestic Product at Current Market Prices by Industry in Bengkulu Tengah Regency (million rupiahs), 2015-2018</i>	325
9.2	Produk Domestik Regional Bruto Atas Dasar Harga Konstan 2010 Menurut Lapangan Usaha di Kabupaten Bengkulu Tengah (juta rupiah), 2015-2018/ <i>Gross Regional Domestic Product at 2010 Constant Market Prices by Industry in Bengkulu Tengah Regency (million rupiahs), 2015-2018</i>	327
9.3	Distribusi Persentase Produk Domestik Regional Bruto Atas Dasar Harga Berlaku Menurut Lapangan Usaha di Kabupaten Bengkulu Tengah (persen), 2015-2018/ <i>Percentage Distribution of Gross Regional Domestic Product at Current Market Prices by Industry in Bengkulu Tengah Regency (percent), 2015-2018</i>	329
9.4	Laju Pertumbuhan Produk Domestik Regional Bruto Atas Dasar Harga Konstan 2010 Menurut Lapangan Usaha di Kabupaten Bengkulu Tengah, 2015-2018/ <i>Growth Rate of Gross Regional Domestic Product at 2010 Constant Market Prices by Industry in Bengkulu Tengah Regency, 2015-2018</i>	331
9.5	Indeks Harga Implisit Produk Domestik Regional Bruto Atas Dasar Harga Konstan 2010 Menurut Lapangan Usaha di Kabupaten Bengkulu Tengah (2010=100), 2015-2018/ <i>Implicit Price Index of Gross Regional Domestic Product at 2010 Constant Market Prices by Industry in Bengkulu Tengah Regency (2010=100), 2015-2018</i>	333
9.6	Laju Implisit Produk Domestik Regional Bruto Atas Dasar Harga Konstan 2010 Menurut Lapangan Usaha di Kabupaten Bengkulu Tengah, 2015-2018/ <i>Implicit Growth Rate of Gross Regional Domestic Product at 2010 Constant Market Prices by Industry in Bengkulu Tengah Regency, 2015-2018</i>	335

9.7	Distribusi Persentase Produk Domestik Regional Bruto Atas Dasar Harga Konstan 2010 Menurut Lapangan Usaha di Kabupaten Bengkulu Tengah (persen), 2015-2018/ <i>Percentage Distribution of Gross Regional Domestic Product at 2010 Constant Market Prices by Industry in Bengkulu Tengah Regency (percent), 2015-2018</i>	337
9.8	Pendapatan Regional dan Pendapatan Regional per Kapita di Kabupaten Bengkulu Tengah, 2015-2018/ <i>Regional Income and per Capita Regional Income in Bengkulu Tengah Regency, 2015-2018</i> ..	339
10	PERBANDINGAN ANTAR KABUPATEN/KOTA REGENCY/MUNICIPAL COMPARISON	
10.1	Jumlah Penduduk Menurut Kabupaten/Kota di Provinsi Bengkulu (ribu), 2014-2018/ <i>Population by Regency/Municipality in Bengkulu Province (thousand), 2014-2018</i>	344
10.2	Laju Pertumbuhan Produk Domestik Regional Bruto Atas Dasar Harga Konstan 2010 Menurut Kabupaten/Kota di Provinsi Bengkulu (persen), 2015-2018/ <i>Growth Rate of Gross Regional Domestic Product at 2010 Constant Market Prices by Regency/Municipality in Bengkulu Province (percent), 2015-2018</i> ...	345
10.3	Jumlah Penduduk Miskin Menurut Kabupaten/Kota di Provinsi Bengkulu (ribu), 2014-2018 / <i>Number of Poor People by Regency/Municipality in Bengkulu Province (thousand), 2014-2018</i>	346

DAFTAR GAMBAR/LIST OF FIGURES

halaman
page

1	Persentase Luas Wilayah Menurut Kecamatan di Kabupaten Bengkulu Tengah, 2018/ <i>Percentage of Total Area by Subdistrict in Bengkulu Tengah Regency (square.km), 2018</i>	7
2	Jumlah Curah Hujan di Kabupaten Bengkulu Tengah, 2018/ <i>Amount of Precipitation in Bengkulu Tengah Regency, 2018</i>	7
3	Persentase Anggota Dewan Perwakilan Rakyat Daerah Berdasarkan Jenis Kelamin di Kabupaten Bengkulu Tengah, 2018/ <i>Percentage of Member of The Regional House of Representatives by Sex in Bengkulu Tengah Regency, 2018</i>	26
4	Persentase Pegawai Negeri Sipil Menurut Jenis Kelamin di Kabupaten Bengkulu Tengah, 2018/ <i>Percentage of Civil Servants by Sex in Bengkulu Tengah Regency, 2018</i>	26
5	Perkembangan Jumlah Penduduk di Kabupaten Bengkulu Tengah (jiwa), 2010-2018/ <i>Population Growth in Bengkulu Tengah Regency (people), 2010-2018</i>	73
6	Perkembangan Tingkat Pengangguran (%) di Kabupaten Bengkulu Tengah, 2012-2018/ <i>The Development of Unemployment Rate (%) in Bengkulu Tengah Regency, 2012-2018</i>	73
7	Jumlah Sekolah Menurut Jenjang Pendidikan di Kabupaten Bengkulu Tengah, 2017/2018/ <i>Number of School by Educational Level in Bengkulu Tengah Regency, 2017/2018</i>	109
8	Distribusi Persentase Kasus Kriminal yang Dilaporkan di Kabupaten Bengkulu Tengah, 2018/ <i>Percentage Distribution of Reported Criminal Cases in Bengkulu Tengah Regency, 2018</i>	109
9	Produksi Padi dan Beras di Kabupaten Bengkulu Tengah (ton), 2018/ <i>Paddy and Rice Production in Bengkulu Tengah Regency (ton), 2018</i>	202

10	Populasi Ternak Besar di Kabupaten Bengkulu Tengah (ekor), 2011-2018/ <i>Livestock Population in Bengkulu Tengah Regency (heads), 2011-2018</i>	202
11	Perkembangan Produksi Batubara di Kabupaten Bengkulu Tengah (ton), 2009-2018/ <i>Growth of Production of Coal in Bengkulu Tengah Regency (ton), 2009-2018</i>	278
12	Jumlah Pelanggan Air Minum di Kabupaten Bengkulu Tengah, 2009-2018/ <i>Number of Drinking Water Customer Bengkulu Tengah Regency, 2009-2018</i>	278
13	Jumlah Hotel dan Akomodasi di Kabupaten Bengkulu Tengah, 2015-2018/ <i>Number of Hotel and Accomodations in Bengkulu Tengah Regency, 2015-2018</i>	299
14	Rata-rata Pengeluaran per Kapita per Bulan di Kabupaten Bengkulu Tengah, 2018/ <i>Average Expenditure per Capita per Month in Bengkulu Tengah Regency, 2018</i>	308
15	PDRB Kabupaten Bengkulu Tengah Atas Dasar Harga Berlaku (juta rupiah), 2010-2018/ <i>GRDP of Bengkulu Tengah Regency At Current Market Prices (million rupiahs), 2010-2018</i>	324
16	Laju Pertumbuhan PDRB Kabupaten Bengkulu Tengah Atas Dasar Harga Konstan 2010, 2011-2018/ <i>Growth Rate of GRDP of Bengkulu Tengah Regency At 2010 Constan Market Prices, 2011-2018</i>	324

PENJELASAN UMUM/EXPLANATORY NOTES

Tanda-tanda, satuan-satuan, dan lain-lainnya yang digunakan dalam publikasi ini adalah sebagai berikut:

Symbols, measurement units, and acronyms which are used in this publication, are as follows:

1. TANDA-TANDA/SYMBOLS

Data tidak tersedia/ <i>Data not available</i>	: ...
Tidak ada atau nol / <i>Null or zero</i>	: —
Data dapat diabaikan/ <i>Data negligible</i>	: 0
Tanda decimal/ <i>Decimal point</i>	: ,
Data tidak dapat ditampilkan/ <i>Not applicable</i>	: NA
Angka perkiraan/ <i>Estimated figures</i>	: e
Angka sementara/ <i>Preliminary figures</i>	: x
Angka sangat sementara/ <i>Very preliminary figures</i>	: xx
Angka diperbaiki/ <i>Revised figures</i>	: r

2. SATUAN/UNITS

barel/ <i>barrel</i>	: 158,99 liter/ <i>litres</i> = 1/6,2898 m ³
hektar (ha)/ <i>hectare (ha)</i>	: 10 000 m ²
kilometer (km)/ <i>kilometres (km)</i>	: 1 000 meter/ <i>meters (m)</i>
knot/ <i>knot</i>	: 1,8523 km/jam (<i>km/hour</i>)
kuintal/ <i>quintal</i>	: 100 kg
KWh	: 1 000 Watt <i>hour</i>
MWh	: 1 000 KWh
liter (untuk beras)/ <i>litre (for rice)</i>	: 0,80 kg
ons/ <i>ounce</i>	: 28,31 gram/ <i>grams</i>
ton	: 1 000 kg

Satuan lain: buah, dus, butir, helai/lembar, kaleng, batang, pulsa, ton kilometer (ton-km), jam, menit, persen (%).

Other units: unit, pack, pieces, sheet, tin, pulse, ton-kilometres(ton-km), hour, minute, percent (%).

Perbedaan angka di belakang koma disebabkan oleh pembulatan angka.

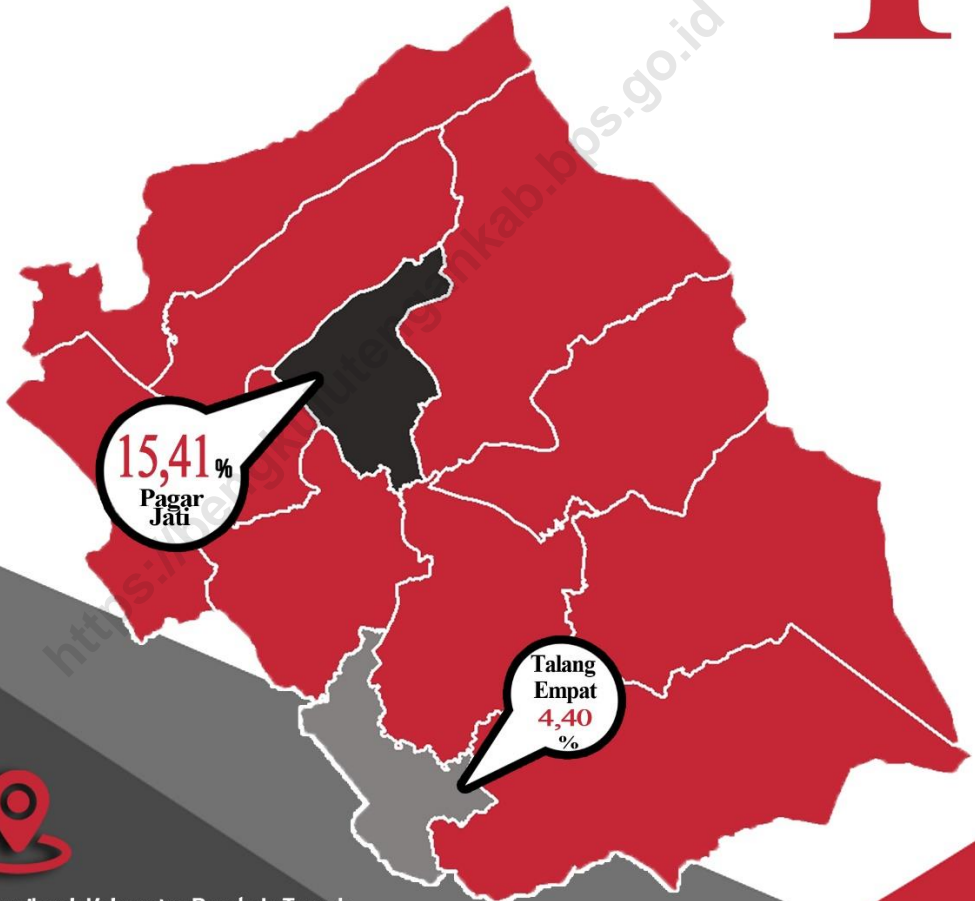
The difference in decimal numbers is caused by rounding.

Persentase Luas Wilayah Kecamatan terbesar dan terkecil

Percentage of The Largest and Smallest Subdistrict

GEOGRAFI DAN IKLIM *Geography and Climate*

1



Luas wilayah Kabupaten Bengkulu Tengah Tahun 2018 **1.223,94 km²**. Kecamatan terluas adalah Kecamatan Pagar Jati yaitu seluas 188,55 km² (15,41 %), dan Kecamatan Talang Empat merupakan wilayah terkecil hanya seluas 53,91 km² (4,40 %) dari total luas seluruh wilayah.

The area of Bengkulu Tengah Regency in 2018 is about **1.223.94 km²**. The largest subdistrict is Pagar Jati Subdistrict which are about 188.55 km² (15,41%), and Talang Empat Subdistrict is the smallest that only about 53.91 km² (4.40%).

PENJELASAN TEKNIS**TECHNICAL NOTES**

1. Secara astronomis, Kabupaten Bengkulu Tengah terletak antara 2 15'-4 00' Lintang Selatan dan antara 101 32'-102 08' Bujur Timur.
 2. Berdasarkan posisi geografisnya, Kabupaten Bengkulu Tengah memiliki batas-batas:
 - Utara - Kabupaten Bengkulu Utara;
 - Selatan - Kabupaten Seluma dan Kota Bengkulu;
 - Barat - Samudera Hindia;
 - Timur - Kabupaten Kepahyang.
 3. Kabupaten Bengkulu Tengah terdiri dari 11 kecamatan, 142 desa dan satu kelurahan, yaitu:
 - Kecamatan Talang Empat yang terdiri dari 10 desa.
 - Kecamatan Semidang Lagan yang terdiri dari 11 desa
 - Kecamatan Karang Tinggi yang terdiri dari 13 desa.
 - Kecamatan Taba Penanjung yang terdiri dari 12 desa dan 1 kelurahan.
 - Kecamatan Merigi Kelindang yang terdiri dari 13 desa.
 - Kecamatan Pagar Jati yang terdiri dari 14 desa.
 - Kecamatan Merigi Sakti yang
1. *Astronomically, Bengkulu Tengah Regency is located between 2 15' and 4 00' South latitude, and between 101 32' and 102 08' East longitude.*
 2. *In terms of geographic position, Bengkulu Tengah Regency has boundaries as follows:*
 - *North - Bengkulu Utara Regency;*
 - *South - Seluma Regency and Bengkulu City;*
 - *West - Indian Ocean;*
 - *East - Kepahyang Regency.*
 3. *Bengkulu Tengah Regency has 11 subdistrict, 142 villages and one kelurahan. These include:*
 - *Talang Empat consisting of 10 villages.*
 - *Semidang Lagan consisting of 11 villages.*
 - *Karang Tinggi consisting of 13 villages.*
 - *Taba Penanjung consisting of 12 villages and 1 kelurahan.*
 - *Merigi Kelindang consisting of 13 villages.*
 - *Pagar Jati consisting of 14 villages.*
 - *Merigi Sakti consisting of 15 villages.*

GEOGRAPHY AND CLIMATE

- terdiri dari 15 desa.
- Kecamatan Pondok Kelapa yang terdiri dari 17 desa.
- Kecamatan Pondok Kubang yang terdiri dari 12 desa.
- Kecamatan Pematang Tiga yang terdiri dari 13 desa
- Kecamatan Bang Haji yang terdiri dari 12 desa.
- *Pondok Kelapa consisting of 17 villages.*
- *Pondok Kubang consisting of 12 villages.*
- *Pematang Tiga consisting of 13 villages.*
- *Bang Haji consisting of 12 villages.*

ULASAN**DESCRIPTION**

Kabupaten Bengkulu Tengah terletak di sebelah Barat pegunungan Bukit Barisan yang merupakan salah satu wilayah kabupaten di Provinsi Bengkulu. Luas wilayah Kabupaten Bengkulu Tengah mencapai lebih kurang 122.394 hektar atau 1.223,94 kilometer persegi. Ibukota Kabupaten Bengkulu Tengah terletak di Karang Tinggi.

Secara astronomis, Kabupaten Bengkulu Tengah terletak antara 2°15' sampai 4°00' LS dan antara 101°32' sampai 102°08' BT. Sementara jika dilihat dari letak geografisnya, Kabupaten Bengkulu Tengah di sebelah utara berbatasan dengan Kabupaten Bengkulu Utara, di sebelah selatan berbatasan dengan Kabupaten Seluma dan Kota Bengkulu, di sebelah barat berbatasan dengan Samudera Indonesia, dan di sebelah timur berbatasan dengan Kabupaten Kepahyang.

Kabupaten Bengkulu Tengah berbatasan langsung dengan Samudera Indonesia pada garis pantai sepanjang lebih kurang 21,8 kilometer. Bagian timurnya berbukit-bukit dengan ketinggian 541 m dpl, sedangkan pada bagian barat merupakan dataran rendah yang relatif sempit, memanjang dari utara ke selatan diselingi daerah yang

Bengkulu Tengah Regency is located in the western side of Bukit Barisan Mountains which is one district in Bengkulu Province. The total area of Bengkulu Tengah Regency reaches approximately 122.394 hectares or 1.223,94 square kilometers. The capital of Bengkulu Tengah Regency is located in Karang Tinggi.

Astronomically, Bengkulu Province is located between latitudes 2°15' S to 4°00' S and between longitudes 101°32' E to 102°08' E. Meanwhile, if viewed from its geographical position, on the north side Bengkulu Tengah Regency shares borders with Bengkulu Utara Regency, on the south side with Seluma Regency and Bengkulu City, on the west side with Indian Ocean, and on the east side with the Kepahyang Regency.

Bengkulu Tengah Regency is directly adjacent to the Indian Ocean on a coastline of approximately 21,8 kilometers. The eastern part is hilly with lush highlands with altitude 541 m asl, while the western part is relatively narrow lowland, elongated from the north to south, interspersed by bumpy areas.

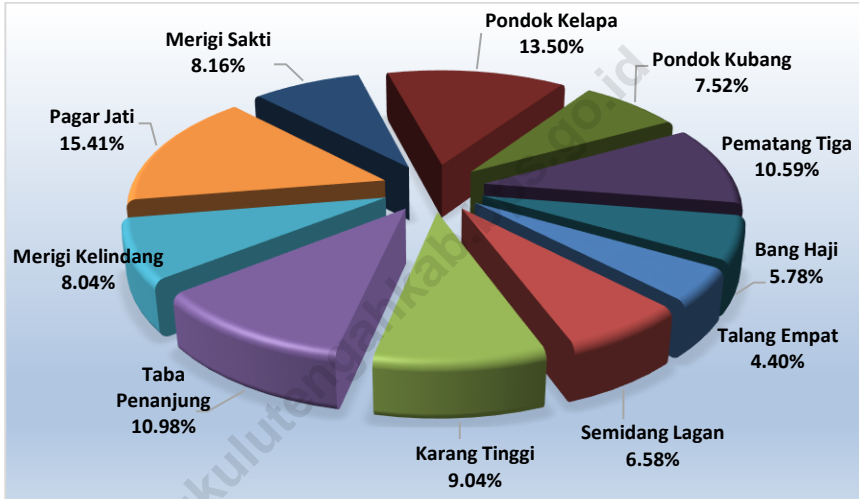
There are two seasons in the Bengkulu Tengah Regency, as other regions in Bengkulu Province, the rainy

bergelombang.

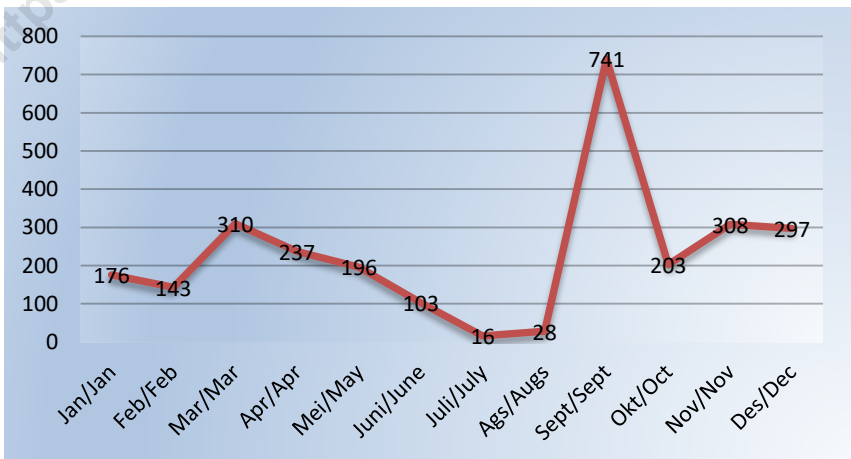
Musim yang terjadi di wilayah Kabupaten Bengkulu Tengah sebagaimana wilayah lainnya di Provinsi Bengkulu dikenal dua musim, yaitu musim hujan yang terjadi di bulan Desember-Maret dan musim kemarau yang terjadi di bulan Juni-September. Sementara pada bulan April-Mei dan Oktober-November merupakan masa peralihan atau pancaroba.

season that occurs from December to March and the dry season that occurs from June to September. Meanwhile, from April to May and from October to November there is the transition season.

Gambar 1 **Persentase Luas Wilayah Menurut Kecamatan di Kabupaten Bengkulu Tengah, 2018**
Picture **Percentage of Total Area by Subdistrict in Bengkulu Tengah Regency, 2018**



Gambar 2 **Jumlah Curah Hujan di Kabupaten Bengkulu Tengah, 2018**
Picture **Amount of Precipitation in Bengkulu Tengah Regency, 2018**



1.1 KEADAAN GEOGRAFI/*GEOGRAPHY CONDITION*

Tabel 1.1.1 Luas Daerah dan Jumlah Pulau Menurut Kecamatan di Kabupaten Bengkulu Tengah, 2018
Total Area and Number of Islands by Subdistrict in Bengkulu Tengah Regency, 2018

Kecamatan Subdistrict	Ibukota Kecamatan Capital of Subdistrict	Luas ¹ (km²) Total Area ¹ (square.km)
(1)	(2)	(3)
Talang Empat	Kembang Seri	53,91
Semidang Lagan	Lagan Bungin	80,59
Karang Tinggi	Ujung Karang	110,59
Taba Penanjung	Bajak I	134,38
Merigi Kelindang	Lubuk Unen Baru	98,42
Pagar Jati	Keroya	188,57
Merigi Sakti	Arga Indah II	99,93
Pondok Kelapa	Pekik Nyaring	165,20
Pondok Kubang	Pondok Kubang	92,00
Pematang Tiga	Pematang Tiga	129,64
Bang Haji	Sekayun	70,71
Bengkulu Tengah		1 223,94

Lanjutan Tabel/*Continued Table 1.1.1*

Kecamatan Subdistrict	Persentase terhadap Luas Kabupaten Percentage to Regency's Area	Jumlah Pulau ² Number of Islands ²
(1)	(4)	(5)
Talang Empat	4,40	-
Semidang Lagan	6,58	-
Karang Tinggi	9,04	-
Taba Penanjung	10,98	-
Merigi Kelindang	8,04	-
Pagar Jati	15,41	-
Merigi Sakti	8,16	-
Pondok Kelapa	13,50	-
Pondok Kubang	7,52	-
Pematang Tiga	10,59	-
Bang Haji	5,78	-
Bengkulu Tengah	100,00	-

Catatan/Note: 1 Berdasarkan Peraturan Menteri Dalam Negeri Nomor 137 Tahun 2017 tanggal 29 Desember 2017/*Based on Minister of Home Affairs Regulation Number 137/2017, December 29, 2017*

2 Berdasarkan Informasi Kementerian Dalam Negeri Tahun 2018/*Based on Information from Ministry of Home Affairs, 2018*

Sumber/Source: Kementerian Dalam Negeri/*Ministry of Home Affairs*

Tabel 1.1.2 Jenis Tanah Berdasarkan Kepemilikan Sertifikat di Kabupaten Bengkulu Tengah, 2016, 2017 dan 2018
Type of Land Based on Certificate Ownership in Bengkulu Tengah Regency, 2016, 2017 and 2018

Jenis Sertifikat Type of Certificate	2016	2017	2018
(1)	(2)	(3)	(4)
Hak Milik/ <i>Right of Ownership</i>	4 739	7 025	6 058
Hak Guna Bangunan/ <i>Building Rights</i>	618	536	336
Hak Pakai/ <i>Use Rights</i>	91	30	14
Hak Guna Usaha/ <i>Cultivation Rights</i>	19	-	-
Hak Pengelolaan/ <i>Management Rights</i>	-	34	-
Hak Tanah Wakaf/ <i>Land Rights of Waqf</i>	-	-	9
Jumlah/Total	5 467	7 625	6 417

Sumber/Source: Kantor Pertanahan Kabupaten Bengkulu Tengah/*Regional Land Office of Bengkulu Tengah Regency*

Tabel 1.1.3 Rekapitulasi Bidang Tanah Terdaftar (Sertifikat) di Kabupaten Bengkulu Tengah, 2018
Table *Recapitulation of Registered Parcels (Certificates) in Bengkulu Tengah Regency, 2018*

	Kecamatan <i>Subdistrict</i>	Jumlah Bidang Tanah Terdaftar <i>Number of Parcels Registered</i>	Luas Bidang Tanah Terdaftar (Ha) <i>The Area of Registered Land (Ha)</i>
	(1)	(2)	(3)
I.	HM, HGB dan HPL	53 124	35 681,18
	Talang Empat	7 334	3 635,30
	Semidang Lagan	16	0,01
	Karang Tinggi	7 205	5 066,00
	Taba Penanjung	4 575	2 328,60
	Merigi Kelindang	3 049	2 422,20
	Pagar Jati	4 191	3 549,80
	Merigi Sakti	2 295	2 172,67
	Pondok Kelapa	11 908	6 360,10
	Pondok Kubang	7 232	4 844,80
	Pematang Tiga	2 723	2 322,40
	Bang Haji	2 596	2 979,30
II.	HGU	15	14 330,60
	Jumlah/Total	53 139	50 011,78

Sumber/Source: Kantor Pertanahan Kabupaten Bengkulu Tengah/Regional Land Office of Bengkulu Tengah Regency

Tabel 1.1.4 Jarak dari Ibukota Kecamatan ke Ibukota Kabupaten di Kabupaten Bengkulu Tengah (km), 2018
Table Distance between Subdistrict Capital and Regency Capital in Bengkulu Tengah Regency (km), 2018

Kecamatan Subdistrict	Ibukota Kecamatan Capital of Subdistric	Jarak ke Ibukota Kabupaten Distance to Regency
(1)	(2)	(3)
Talang Empat	Kembang Seri	12,00
Semidang Lagan	Lagan Bungin	14,00
Karang Tinggi	Ujung Karang	-
Taba Penanjung	Bajak I	11,00
Merigi Kelindang	Lubuk Unen Baru	16,50
Pagar Jati	Keroya	20,00
Merigi Sakti	Arga Indah II	30,00
Pondok Kelapa	Pekik Nyaring	30,00
Pondok Kubang	Pondok Kubang	29,00
Pematang Tiga	Pematang Tiga	45,00
Bang Haji	Sekayun	41,00

Sumber/Source: Dinas Pekerjaan Umum dan Penataan Ruang Kabupaten Bengkulu Tengah/Regional Office of Public Works and Spatial Planning of Bengkulu Tengah Regency

1.2 IKLIM/*CLIMATE*

Tabel 1.2.1 Rata-rata Suhu dan Kelembaban Menurut Bulan, 2018
Table Average Temperature and Humidity by Month, 2018

Bulan/ <i>Month</i>	Suhu Udara/ <i>Temperature</i> (°C)			Kelembaban Udara <i>Humidity (%)</i>
	Maks <i>Max</i>	Min <i>Min</i>	Rata-rata <i>Average</i>	
(1)	(2)	(3)	(4)	(5)
Januari/ <i>January</i>	31,8	22,0	26,3	81
Februari/ <i>February</i>	32,8	22,5	26,6	82
Maret/ <i>March</i>	33,5	22,8	26,8	84
April/ <i>April</i>	34,5	23,4	27,3	84
Mei/ <i>May</i>	36,0	23,8	27,6	82
Juni/ <i>June</i>	33,5	22,6	27,2	83
Juli/ <i>July</i>	32,8	21,6	26,8	81
Agustus/ <i>August</i>	32,6	22,2	26,5	81
September/ <i>September</i>	32,8	22,2	26,8	82
Oktober/ <i>October</i>	33,5	23,2	27,1	84
November/ <i>November</i>	33,3	22,8	26,6	87
Desember/ <i>December</i>	32,8	22,7	26,5	84

Sumber/*Source*: Badan Meteorologi, Klimatologi dan Geofisika Stasiun Klimatologi Klas I Pulau Baai/*Agency for Meteorological, Climatological and Geophysics of Bengkulu Province*

Tabel 1.2.2 Rata-rata Kecepatan Angin, Kecepatan Angin Maksimum, dan Arah Angin Terbanyak Menurut Bulan, 2018
Average Wind Velocity, Maximum Wind Speed, and Most Wind Direction by Month , 2018

Bulan/Month	Kecepatan Angin (km/jam) Average Wind Velocity (km/hours)	Kecepatan Angin Maks. (knot) Max. Wind Speed (knot)	Arah Angin Terbanyak Most Wind Direction
(1)	(2)	(3)	(4)
Januari/January	3,3	29	Barat/West
Februari/February	2,5	29	Barat/West
Maret/March	1,8	23	Barat/West
April/April	1,9	21	Barat/West
Mei/May	1,6	20	Barat Daya/South West
Juni/June	1,4	23	Selatan/South
Juli/July	2,4	13	Selatan/South
Agustus/August	2,9	14	Selatan/South
September/September	3,1	23	Selatan/South
Oktober/October	2,2	21	Selatan/South
November/November	1,5	21	Barat/West
Desember/December	1,6	30	Barat/West

Sumber/Source: Badan Meteorologi, Klimatologi dan Geofisika Stasiun Klimatologi Klas I Pulau Baai/Agency for Meteorological, Climatological and Geophysics of Bengkulu Province

Tabel 1.2.3 Rata-rata Penyinaran Matahari, Tekanan Udara, dan Penguapan Menurut Bulan, 2018
Table Average Duration of Sunshine, Atmospheric Pressure, and Evaporation by Month, 2018

Bulan/Month	Penyinaran Matahari Duration of Sunshine (%)	Tekanan Udara (mb) Atmospheric Pressure (mb)	Penguapan (mm) Evaporation (mm)
(1)	(2)	(3)	(4)
Januari/January	46,1	1 008,7	4,5
Februari/February	74,2	1 010,3	5,4
Maret/March	65,2	1 008,7	4,7
April/April	75,7	1 008,0	4,4
Mei/May	75,8	1 008,2	4,6
Juni/June	76,1	1 00,3	4,5
Juli/July	79,7	1 009,2	4,7
Agustus/August	71,7	1 009,8	4,4
September/September	71,5	1 010,0	5,0
Oktober/October	63,1	1 010,2	4,7
November/November	49,0	1 009,9	4,0
Desember/December	48,5	1 009,8	3,9

Sumber/Source: Badan Meteorologi, Klimatologi dan Geofisika Stasiun Klimatologi Klas I Pulau Baai/Agency for Meteorological, Climatological and Geophysics of Bengkulu Province

Tabel 1.2.4 Jumlah Curah Hujan Menurut Bulan di Kabupaten
Table Bengkulu Tengah, 2018
*Amount of Precipitation by Month in Bengkulu Tengah
 Regency, 2018*

Bulan/Month	Curah Hujan (mm)/Precipitation (mm)
(1)	(2)
Januari/January	176
Februari/February	143
Maret/March	310
April/April	237
Mei/May	196
Juni/June	103
Juli/July	16
Agustus/August	28
September/September	71
Oktober/October	203
November/November	308
Desember/December	297

Sumber/Source: Badan Meteorologi, Klimatologi dan Geofisika Stasiun Klimatologi Klas I Pulau Baai/Agency for Meteorological, Climatological and Geophysics of Bengkulu Province

**Jumlah ASN Daerah Pemda Kab. Bengkulu Tengah
menurut Tingkat Pendidikan 2018**
Number of Civil Servants in Bengkulu Tengah Regency
by Educational Attainment 2018

PEMERINTAHAN Government

2



Aparatur Sipil Negara Civil Servants



S1, S2, S3

71,04%



D-I, D-II, D-III

17,85%



SMA
Senior High School

10,30%

The number of civil servants of
Bengkulu Tengah Regency in
2018 are **3,232**; 1,501 male and
1,731 female

Jumlah ASN Pemda
Kabupaten Bengkulu Tengah
Tahun 2018 berjumlah **3.232**
orang, terdiri atas
1.501 laki-laki dan
1.731 perempuan



PENJELASAN TEKNIS

TECHNICAL NOTES

1. Anggota Dewan Perwakilan Rakyat Daerah (DPRD) dipilih melalui pemilihan umum (pemilu) dan dilantik dalam masa jabatan lima tahun.
 2. Susunan pemerintahan Kabupaten Bengkulu Tengah periode 2014–2019 terdiri dari bupati, wakil bupati, DPRD, sekretaris daerah, kantor, pelaksana teknis negara dan dinas-dinas.
 3. **Realisasi Penerimaan dan Pengeluaran Pemerintah Kabupaten** adalah realisasi/perhitungan APBD Kabupaten pada tiap tahun anggaran.
 4. **Pendapatan Asli Daerah (PAD)** adalah pendapatan yang diperoleh daerah yang dipungut berdasarkan peraturan daerah sesuai dengan peraturan perundang-undangan, guna keperluan daerah yang bersangkutan dalam membiayai kegiatannya.
 5. **Dana Perimbangan** adalah dana yang bersumber dari pendapatan APBN yang dialokasikan kepada
1. *Regional House of Representatives (DPRD) members are elected through a general election and appointed for a five-years membership.*
 2. *The government structure of the Bengkulu Tengah Regency period 2014–2019 consists of regent, vice regent, regional house of representatives, the regional secretariat, offices, technical implementation of state, and agencies.*
 3. *Actual Revenue and Expenditure of Regency Government is the realization regency budget calculations for every fiscal year.*
 4. *Original Local Government Revenue is revenue that withheld based on local regulations in accordance with the legislation, for the purposes of financing their activities.*
 5. *Balanced Budget is the fund coming from the state budget that allocated to regions to fund their needs in the*

GOVERNMENT

Daerah untuk mendanai kebutuhan daerah dalam rangka pelaksanaan desentralisasi.

context of decentralization.

6. **Lain-lain Pendapatan yang Sah** adalah pendapatan lainnya dari pemerintah pusat dan atau dari instansi pusat, serta dari daerah lainnya.

6. ***Other Legal Revenue*** is other income that coming from the central government and or from the central agencies, as well as from other local government.

ULASAN**DESCRIPTION**

Perubahan penyelenggaraan pemerintah dari sistem sentralistis menjadi desentralistis melalui otonomi daerah memberikan dampak positif bagi daerah. Pemerintah daerah diberi peluang atau kesempatan untuk menyelenggarakan pemerintahan secara lebih mandiri. Salah satu dampak positif dari pelaksanaan otonomi daerah adalah terjadinya pemekaran daerah provinsi dan kabupaten/kota di seluruh Indonesia.

Seiring dengan hal tersebut, di Kabupaten Bengkulu Tengah juga mengalami pemekaran kecamatan. Tujuan dari pemekaran ini adalah agar pelayanan pemerintah kepada masyarakat lebih efektif dan efisien, sehingga diharapkan dapat mempercepat pembangunan daerah. Sampai dengan tahun 2019 Kabupaten Bengkulu Tengah terdiri dari 11 (sebelas) kecamatan. Sementara desa berjumlah 142 dan kelurahan berjumlah 1.

Pemilihan umum tahun 2014 menghasilkan anggota legislatif dengan jumlah 25 orang dari 8 partai politik. Partai Golongan Karya (Golkar), Partai Nasional Demokrat (Nasdem), Partai Hati Nurani Rakyat (Hanura), dan Partai Gerakan Indonesia Raya (Gerindra)

The changes in the Government's Administration which is from the centralized system to the decentralized through regional autonomy gives positive impacts for the regions. Local governments are given the opportunity to govern more independently. One positive impact of the implementation of regional autonomy is the division of provinces and regencies/cities throughout Indonesia.

Along with that matter, in Bengkulu Tengah Regency there are also subdistrict divisions. The purpose of this division is to make public services run more effectively and efficiently, which is expected to accelerate regional development. Up to 2019 Bengkulu Tengah Regency consists of 11 (eleven) subdistrict. While the villages total up to 142 and kelurahan total up to 1.

The general election in 2014 resulted in 25 legislators from 8 political parties. Partai Golongan Karya (Golkar), Partai Nasional Demokrat (Nasdem), Partai Hati Nurani Rakyat (Hanura), and Partai Gerakan Indonesia Raya (Gerindra) is the largest party each with 4 members occupying legislative seats in The Regional House of Representatives (DPRD) of Bengkulu Tengah Regency, followed by the Partai Demokrasi

GOVERNMENT

merupakan partai terbesar dengan masing-masing 4 anggota yang menduduki kursi legislatif di Dewan Perwakilan Rakyat Daerah (DPRD) Kabupaten Bengkulu Tengah, kemudian disusul Partai Demokrasi Indonesia Perjuangan (PDIP) dan Partai Kebangkitan Bangsa (PKB) dengan jumlah 3 anggota legislatif. Kemudian Partai Persatuan Pembangunan (PPP) dengan jumlah 2 anggota legislatif, dan yang paling sedikit menduduki kursi legislatif berasal dari Partai Keadilan Sejahtera (PKS) yaitu 1 anggota legislatif. Komposisi anggota legislatif DPRD Kabupaten Bengkulu Tengah mayoritas berpendidikan sarjana, yaitu berpendidikan S1 sebanyak 48,00 persen, berpendidikan SMA 44,00 persen, dan S2 sebanyak 8,00 persen. Anggota DPRD menurut komisi, jumlah paling banyak pada Komisi I yaitu 8 (delapan) anggota, sedangkan paling sedikit yaitu Pimpinan sebanyak 3 (tiga) anggota.

Pegawai Negri Sipil (PNS) yang sekarang sudah berganti nama menjadi Aparatur Sipil Negara (ASN) dikelompokkan dalam tiga kelompok, yaitu Sekretariat Daerah, Dinas-dinas, dan Badan/Inspektorat/Kantor/Unit

Indonesia Perjuangan (PDIP) dan Partai Kebangkitan Bangsa (PKB) with 3 legislators. And then Partai Persatuan Pembangunan (PPP) is with 2 legislators and the party with the fewest occupied legislative seat is Partai Keadilan Sejahtera (PKS) with 1 legislator. The composition of legislators is dominated by 21 males, leaving women with 4 seats. The majority of education level of legislators in DPRD of Bengkulu Tengah Regency is bachelor degree of 48,00 percent, senior high school of 44,00 percent, and master degree of 8,00 percent. The members of DPRD according to commissions; the largest number is in Commission I, i.e. 8 (eight) members, while the least is in Leader, i.e. 3 (three) members.

Civilian Servants that has now been changed into Civilian State Apparatus (ASN) are categorized into three groups, namely Regional Secretariat, Services, and Unit of Agencies/Inspectorates/Offices/Organizations. These three groups are working in the Local Government (Pemda) of Bengkulu Tengah Regency. In 2018, the number of ASN in the Pemda of Bengkulu Tengah Regency is 3.232; 1.501 male employees and 1,731 female. In terms of the structure of rank classes, most of ASN are in class III with a percentage of 59,72 percent. Sequentially the

Organisasi. Ketiga kelompok ini bekerja di lingkungan Pemerintah Daerah (Pemda) Kabupaten Bengkulu Tengah. Pada 2018, jumlah ASN di lingkungan Pemda Kabupaten Bengkulu Tengah sejumlah 3.232 orang yang terdiri dari 1.501 pegawai laki-laki dan 1.731 pegawai perempuan. Bila dilihat dari struktur golongan kepangkatan, sebagian besar ASN berada pada golongan III dengan persentase 59,72 persen. Secara berurutan persentase golongan IV, III, II, dan I masing-masing 25,15 persen, 59,72 persen, 14,48 persen, dan 0,65 persen. Berdasarkan tingkat pendidikan yang ditamatkan, sebagian besar ASN di Pemda Kabupaten Bengkulu Tengah berpendidikan S1 dan SLTA dengan persentase 64,29 persen dan 10,30 persen. Sedangkan pendidikan terendah adalah SD dengan persentasi sebesar 0,28 persen.

Pembiayaan pembangunan berasal dari dua sumber yakni Anggaran Pembangunan dan Belanja Negara (APBN) dan Anggaran Pembangunan dan Belanja Daerah (APBD). Anggaran pendapatan pemerintah daerah bersumber dari Pendapatan Asli Daerah (PAD), dana perimbangan dan pendapatan lain-lain yang sah. Realisasi pendapatan pemerintah Kabupaten Bengkulu Tengah tahun 2018 adalah

percentages of class IV, III, II and I are respectively 25,15 percent, 59,72 percent, 14,48 percent and 0.65 percent. Based on the level of education attained, most of education levels of ASN in the Pemda of Bengkulu Tengah Regency are Bachelor Degree and Senior High School with the percentages of 64,29 percent and 10,30 percent, respectively. While the lowest education level is general/vocational primary school with the percentage of 0,28 percent.

The financing on national development comes from two sources, namely the National Development and Expenditure Budget (APBN) and the Regional Development and Expenditure Budget (APBD). Budgets of local government income is from Locally Generated Revenue (PAD), the equalization fund and other legitimate income. The realization of government's income in Bengkulu Tengah Regency in 2018 is as much as 727.290.482 million rupiahs, mostly obtained from the equalization funds as much as 80,62 percent, and other legitimate income as much as 16,16 percent, while the remaining 3,22 percent is obtained from Original Local Government Revenue. The realization of government's income in 2018 has decreased by 0,53% compared to 2017. While the realization in 2017 has decreased by 6,53% compared to

GOVERNMENT

sebesar 727.290.482 ribu rupiah, sebagian besar berasal dari dana perimbangan sebesar 80,62 persen, dan 16,16 persen yang berasal dari pendapatan lain-lain yang sah sedangkan sisanya 3,22 persen diperoleh dari PAD. Realisasi PAD pada 2018 menurun sebesar 0,53% dibandingkan 2017. Begitu juga dengan realisasi pada 2017 menurun sebesar 6,53% dibandingkan 2016.

Bank adalah lembaga keuangan yang salah satu fungsinya adalah sebagai lembaga intermediasi, yaitu menjadi penghubung antara masyarakat sebagai pemilik dana dengan kalangan dunia usaha yang membutuhkan dana masyarakat untuk pengembangan usaha melalui instrument tabungan/deposito dan penyaluran kredit. Sebagai intermediator yang baik, bank harus dapat dipercaya sebagai tempat menyimpan uang yang aman. Kepercayaan masyarakat terhadap perbankan di Kabupaten Bengkulu Tengah dari tahun ke tahun semakin meningkat, fenomena itu terlihat dari tingginya animo masyarakat untuk menyimpan uangnya di bank, baik dalam bentuk tabungan, giro maupun deposito.

Sampai tahun 2018 bank menyalurkan kredit atau pinjaman baik untuk modal kerja, investasi, maupun

2016.

Bank is a financial institution that functions as an intermediary institution, namely a liaison between the public as the owner of the funds and the business world that require public funds for business development through the instrument of savings/deposits and credits. As a good intermediary, the bank should be trusted as a secure place to store money. Public confidence in the banking sector in Bengkulu Tengah Regency increases from year to year, the phenomenon is visible from the high public interest to keep money in the bank, either in the form of savings, gyros and deposits.

Until 2018 bank is lending or borrowing either for working capital, investment, and consumption. The funds are channeled by banks in Bengkulu Tengah Regency to the business community and the public reaches 448.296,19 million rupiahs.

Cooperatives (KUD and Non-KUD) are expected to have increasingly large role in driving the economy of the people. To achieve this purpose, the government has made efforts, such as the provision of additional capital for business activities, management funding, involving cooperatives in managing various government's aid, and others. In 2017, the number of

konsumsi. Dana yang disalurkan bank-bank di Kabupaten Bengkulu Tengah untuk dunia usaha dan masyarakat mencapai 448.296,19 juta rupiah.

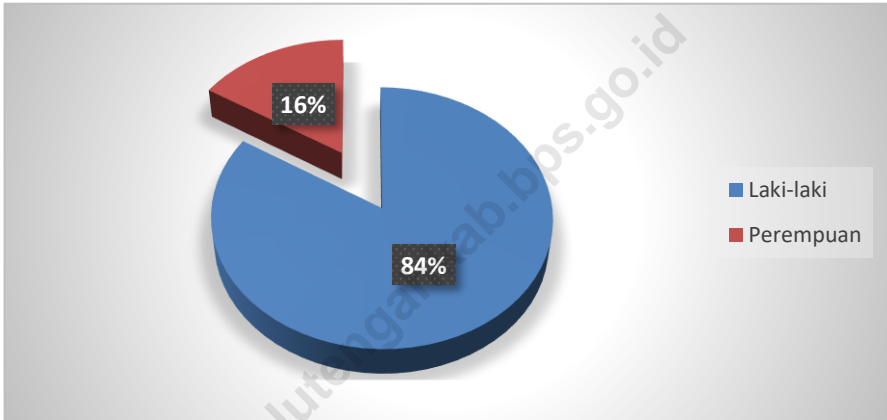
Koperasi (KUD maupun non KUD) diharapkan semakin besar peranannya dalam menggerakkan perekonomian rakyat. Untuk mencapai maksud tersebut, pemerintah telah melakukan upaya-upaya antara lain melalui pemberian tambahan modal kegiatan usaha, pembinaan manajemen, mengikutsertakan koperasi dalam mengelola berbagai bantuan pemerintah, dan lain-lain. Pada tahun 2018, koperasi primer di Kabupaten Bengkulu Tengah yang sudah berbadan hukum ada sebanyak 182 koperasi yang terdiri dari KUD dan non KUD. Terdiri dari 6 Koperasi Unit Desa dan 176 non KUD.

Banyaknya anggota koperasi di Kabupaten Bengkulu Tengah pada tahun 2018 yaitu 8.781 anggota. Nilai volume usaha koperasi pada tahun 2018 mengalami peningkatan dibandingkan tahun 2017 yaitu dari 16,03 milyar rupiah di tahun 2017 menjadi sebesar 16,42 milyar rupiah di tahun 2018.

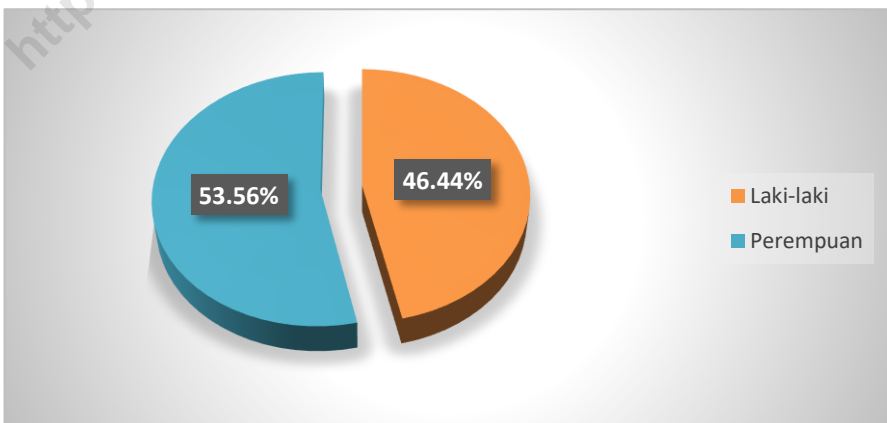
primary cooperatives in Bengkulu Tengah Regency who have legal status is 182 consisting of KUD and Non KUD. Consisting of 6 Village Unit Cooperatives and 176 Non Village Unit Cooperatives.

Number of cooperative member in Bengkulu Tengah Regency in 2018 is 8.781. Business volume of cooperative increased from 16,03 billion rupiahs in 2017 to 16,42 billion rupiahs in 2018.

Gambar 3 **Persentase Anggota Dewan Perwakilan Rakyat Daerah Berdasarkan Jenis Kelamin di Kabupaten Bengkulu Tengah, 2018**
Percentage of Member of The Regional House of Representatives by Sex in Bengkulu Tengah Regency, 2018



Gambar 4 **Persentase Pegawai Negeri Sipil Menurut Jenis Kelamin di Kabupaten Bengkulu Tengah, 2018**
Percentage of Civil Servants by Sex in Bengkulu Tengah Regency, 2018



2.1 WILAYAH ADMINISTRATIF/*ADMINISTRATIVE AREA*

Tabel 2.1.1 Jumlah Desa¹ Menurut Kecamatan di Kabupaten Bengkulu Tengah, 2014-2018
Number of Villages¹ by Subdistrict in Bengkulu Tengah Regency, 2014-2018

Kecamatan <i>Subdistrict</i>	2014	2015	2016	2017	2018
(1)	(2)	(3)	(4)	(5)	(6)
Talang Empat	15	15	15	15	15
Semidang Lagan*					
Karang Tinggi	18	18	18	18	18
Taba Penanjung	14	14	14	14	14
Merigi Kelindang	13	13	13	13	13
Pagar Jati	14	14	14	14	14
Merigi Sakti	15	15	15	15	15
Pondok Kelapa	17	17	17	17	17
Pondok Kubang	12	12	12	12	12
Pematang Tiga	13	13	13	13	13
Bang Haji	12	12	12	12	12
Bengkulu Tengah	143	143	143	143	143

Catatan/Note: ¹ Termasuk Kelurahan dan Unit Permukiman Transmigrasi (UPT)/*Include Transmigration Settlement Unit*

* Data Tergabung dengan Kecamatan Induk/*Data Associated with the Parents Subdistricts*

Sumber/Source: Peraturan Kepala Badan Pusat Statistik Nomor 3 Tahun 2019 Tanggal 6 Mei 2019 tentang Perubahan Atas Peraturan Kepala Badan Pusat Statistik Nomor 90 Tahun 2018 tentang Kode dan Nama Wilayah Kerja Statistik Tahun 2018/*Chief Statistician Regulation Number 3/2019, May 6 2019, as a Revision of Chief Statistician Regulation Number 90 of 2018 on Code and Name of Regional Level of Data Collection*

Tabel 2.1.2 Jumlah Desa Berdasarkan Klasifikasi Menurut Kecamatan di Kabupaten Bengkulu Tengah, 2018
Table Number of Villages Based On Classification by Subdistrict in Bengkulu Tengah Regency, 2018

Kecamatan Subdistrict	Maju Advanced	Mandiri Independent	Berkembang Developing	Tertinggal Left Behind
(1)	(2)	(3)	(4)	(5)
Talang Empat	-	-	8	2
Semidang Lagan	-	1	4	6
Karang Tinggi	-	-	8	5
Taba Penanjung	-	-	9	3
Merigi Kelindang	-	-	2	11
Pagar Jati	-	-	8	6
Merigi Sakti	-	-	6	9
Pondok Kelapa	4	-	13	-
Pondok Kubang	-	-	7	5
Pematang Tiga	-	-	4	9
Bang Haji	-	-	1	11
Bengkulu Tengah	4	1	70	67

Sumber/Source: Dinas Pemberdayaan Masyarakat dan Desa (DPMD) Kabupaten Bengkulu Tengah/Regional Office of Society Empowerment and Rural Development of Bengkulu Tengah Regency

Tabel 2.1.3 Ibukota Kecamatan di Kabupaten Bengkulu Tengah, 2018
Table The Capital of Subdistrict in Bengkulu Tengah Regency, 2018

Kecamatan Subdistrict	Nama Ibukota Capital of Subdistrict
(1)	(2)
Talang Empat	Kembang Seri
Semidang Lagan	Lagan Bungin
Karang Tinggi	Ujung Karang
Taba Penanjung	Bajak I
Merigi Kelindang	Lubuk Unen Baru
Pagar Jati	Keroya
Merigi Sakti	Arga Indah II
Pondok Kelapa	Pekik Nyaring
Pondok Kubang	Pondok Kubang
Pematang Tiga	Pematang Tiga
Bang Haji	Sekayun

Sumber/Source: Dinas Pemberdayaan Masyarakat dan Desa (DPMD) Kabupaten Bengkulu Tengah/Regional Office of Society Empowerment and Rural Development of Bengkulu Tengah Regency

2.2 DEWAN PERWAKILAN RAKYAT DAERAH

THE REGIONAL HOUSE OF REPRESENTATIVE

Tabel 2.2.1 Jumlah Anggota Dewan Perwakilan Rakyat Daerah Menurut Partai Politik dan Jenis Kelamin di Kabupaten Bengkulu Tengah, 2018
Number of Members of The Regional House of Representatives by Political Parties and Sex in Bengkulu Tengah Regency, 2018

Partai Politik <i>Political Parties</i>	Jenis Kelamin/Sex		
	Laki-Laki <i>Male</i>	Perempuan <i>Female</i>	Jumlah <i>Total</i>
(1)	(2)	(3)	(4)
Golongan Karya	3	1	4
Nasional Demokrat	3	1	4
Hati Nurani Rakyat	4	-	4
Gerakan Indonesia Raya	3	1	4
Partai Demokrasi Indonesia Perjuangan	2	1	3
Partai Kebangkitan Bangsa	3	-	3
Partai Persatuan Pembangunan	2	-	2
Partai Keadilan Sejahtera	1	-	1
Bengkulu Tengah	21	4	25

Sumber/Source: Sekretariat Dewan Perwakilan Rakyat Daerah (DPRD) Kabupaten Bengkulu Tengah/Secretariat of The Regional House of Representatives of Bengkulu Tengah Regency

Tabel 2.2.2 Jumlah Anggota Dewan Perwakilan Rakyat Daerah Menurut Fraksi dan Jenis Kelamin di Kabupaten Bengkulu Tengah, 2018
Number of Members of The Regional House of Representatives by Faction and Sex in Bengkulu Tengah Regency, 2018

Fraksi <i>Faction</i>	Jenis Kelamin/Sex		
	Laki-Laki <i>Male</i>	Perempuan <i>Female</i>	Jumlah <i>Total</i>
(1)	(2)	(3)	(4)
Fraksi Golongan Karya	3	1	4
Fraksi Nasional Demokrat	3	1	4
Fraksi Hati Nurani Rakyat	4	-	4
Fraksi Gerakan Indonesia Raya	3	1	4
Fraksi Demokrasi Indonesia	2	1	3
Fraksi Kebangkitan Bangsa	3	-	3
Fraksi Pembangunan Sejahtera	3	-	3
Bengkulu Tengah	21	4	25

Sumber/Source: Sekretariat Dewan Perwakilan Rakyat Daerah (DPRD) Kabupaten Bengkulu Tengah/Sekretariat of the Regional House of Representatives of Bengkulu Tengah Regency

Tabel 2.2.3 Jumlah Anggota Dewan Perwakilan Rakyat Daerah Menurut Partai Politik dan Pendidikan di Kabupaten Bengkulu Tengah, 2018
Number of Members of The Regional House of Representatives by Political Parties and Education in Bengkulu Tengah Regency, 2018

Partai Politik Political Parties	SMU Senior High School	S1 Bachelor Degree	S2 Master Degree	Jumlah Total
(1)	(2)	(3)	(4)	(5)
Golongan Karya	1	2	1	4
Nasional Demokrat	2	2	-	4
Hati Nurani Rakyat	3	1	-	4
Gerakan Indonesia Raya	1	3	-	4
Partai Demokrasi Indonesia Perjuangan	2	1	-	3
Partai Kebangkitan Bangsa	2	1	-	3
Partai Persatuan Pembangunan	-	2	-	2
Partai Keadilan Sejahtera	-	-	1	1
Bengkulu Tengah	11	12	2	25

Sumber/Source: Sekretariat Dewan Perwakilan Rakyat Daerah (DPRD) Kabupaten Bengkulu Tengah/Secretariat of the Regional House of Representatives of Bengkulu Tengah Regency

Tabel 2.2.4 Jumlah Anggota Dewan Perwakilan Rakyat Daerah Menurut Komisi dan Jenis Kelamin di Kabupaten Bengkulu Tengah, 2018
Number of Members of The Regional House of Representatives by Commission and Sex in Bengkulu Tengah Regency, 2018

Komisi <i>Commission</i>	Jenis Kelamin/ <i>Sex</i>		
	Laki-Laki <i>Male</i>	Perempuan <i>Female</i>	Jumlah <i>Total</i>
(1)	(2)	(3)	(4)
Pimpinan/ <i>Leader</i>	3	-	3
Komisi I/ <i>Commission I</i>	5	3	8
Komisi II/ <i>Commission II</i>	6	1	7
Komisi III/ <i>Commission III</i>	7	-	7
Bengkulu Tengah	21	4	25

Sumber/*Source*: Sekretariat Dewan Perwakilan Rakyat Daerah (DPRD) Kabupaten Bengkulu Tengah/*Secretariat of the Regional House of Representatives of Bengkulu Tengah Regency*

Tabel 2.2.5 Jumlah Anggota Dewan Perwakilan Rakyat Daerah Menurut Komisi dan Pendidikan di Kabupaten Bengkulu Tengah, 2018
Number of Members of The Regional House of Number of Members of The Regional House of Representatives by Commission and Education in Bengkulu Tengah Regency, 2018

Partai Politik Political Parties	SMU Senior High School	S1 Bachelor Degree	S2 Master Degree	Jumlah Total
(1)	(2)	(3)	(4)	(5)
Pimpinan/Leader	1	2	-	3
Komisi I <i>Commission I</i>	3	4	1	8
Komisi II <i>Commission II</i>	3	3	1	7
Komisi III <i>Commission III</i>	4	3	-	7
Bengkulu Tengah	11	12	2	25

Sumber/Source: Sekretariat Dewan Perwakilan Rakyat Daerah (DPRD) Kabupaten Bengkulu Tengah/*Secretariat of the Regional House of Representatives of Bengkulu Tengah Regency*

Tabel 2.2.6 Jumlah Kegiatan Dewan Perwakilan Rakyat Daerah Kabupaten Bengkulu Tengah, 2018
The Agenda of The Regional House of Representatives of Bengkulu Tengah Regency, 2018

Kegiatan Agendas	2015	2016	2017	2018
(1)	(2)	(3)	(4)	(5)
A. Rapat-rapat				
1. Rapat Paripurna	16	52	44	-
2. Rapat Paripurna Istimewa	2	3	4	2
3. Rapat Paripurna Khusus	-	-	-	-
4. Rapat Fraksi	-	-	-	-
5. Rapat Panitia Musyawarah	3	20	-	15
6. Rapat Panitia Anggaran	2	2	14	8
7. Rapat Kerja/Dengar Pendapat	20	-	-	10
8. Rapat Lainnya	4	-	-	6
B. Kunjungan DPRD				
1. Peninjauan ke Tingkat II	-	20	-	24
2. Peninjauan ke Provinsi Lain	8	8	-	12
3. Lainnya	-	9	-	6
C. Produk yang Dihasilkan				
1. SK Keputusan Dewan	11	20	18	25
2. Keputusan Pimpinan	9	5	20	7
3. Peraturan Daerah (PERDA)	12	11	10	11
4. Keputusan Panitia Musyawarah	3	20	18	15
5. Panitia Anggaran	2	2	2	2

Sumber/Source: Sekretariat Dewan Perwakilan Rakyat Daerah (DPRD) Kabupaten Bengkulu Tengah/*Secretariat of the Regional House of Representatives of Bengkulu Tengah Regency*

2.3 SUMBER DAYA MANUSIA/HUMAN RESOURCES

Tabel 2.3.1 Jumlah Pegawai Negeri Sipil Menurut Dinas/Instansi Pemerintah dan Jenis Kelamin di Kabupaten Bengkulu Tengah, 2018
Number of Civil Servants by Institution/Office and Sex in Bengkulu Tengah Regency, 2018

Dinas/Instansi Pemerintahan <i>Institution/Office</i>	Jenis Kelamin/Sex		
	Laki-Laki <i>Male</i>	Perempuan <i>Female</i>	Jumlah <i>Total</i>
(1)	(2)	(3)	(4)
1. Sekretariat Daerah	72	36	108
2. Sekretariat DPRD	25	7	32
3. Inspektorat Daerah	11	22	33
4. Dinas Pemberdayaan Perempuan, Perlindungan Anak, Pengendalian Penduduk dan Keluarga Berencana	42	24	66
5. Dinas Lingkungan Hidup	20	7	27
6. Dinas Kependudukan dan Pencatatan Sipil	13	4	17
7. Dinas Pendidikan Pemuda dan Olahraga	557	852	1 409
8. Satuan Polisi Pamong Praja	30	10	40
9. Dinas Perpustakaan dan Kearsipan	18	21	39
10. Dinas Ketahanan Pangan dan Perikanan	21	12	33
11. Dinas Perdagangan Perindustrian dan Koperasi Usaha Kecil Menengah	21	9	30
12. Dinas Kesehatan	127	485	612
13. Dinas Pekerjaan Umum dan Penataan Ruang	50	9	59
14. Dinas Pemberdayaan Masyarakat Desa	14	12	26
15. Dinas Perhubungan	21	14	35
16. Dinas Penanaman Modal dan PTSP	15	10	25
17. Dinas Pariwisata dan Kebudayaan	11	8	19

Lanjutan Tabel/*Continued Table 2.3.1*

	Dinas/Instansi Pemerintahan <i>Institution/Office</i>	Jenis Kelamin/ <i>Sex</i>		
		Laki-Laki <i>Male</i>	Perempuan <i>Female</i>	Jumlah <i>Total</i>
	(1)	(2)	(3)	(4)
18.	Dinas Pertanian	62	29	91
19.	Dinas Sosial	14	5	19
20.	Dinas Pemadam Kebakaran	16	11	27
21.	Dinas Ketenagakerjaan dan Transmigrasi	15	4	19
22.	Dinas Perumahan Kawasan Permukiman dan Pertanahan	15	6	21
23.	Dinas Komunikasi dan Informatika	12	6	18
24.	Badan Perencanaan Penelitian dan Pengembangan	27	5	32
25.	Badan Keuangan Daerah	37	29	66
26.	Badan Kepegawaian dan Pengembangan Sumber Daya Manusia	34	8	42
27.	Badan Kesatuan Bangsa dan Politik	16	9	25
28.	Badan Penanggulangan Bencana Daerah	20	2	22
29.	Kantor Camat Talang Empat	15	12	27
30.	Kantor Camat Semidang Lagan	11	5	16
31.	Kantor Camat Karang Tinggi	12	6	18
32.	Kantor Camat Taba Penanjung	13	10	23
33.	Kantor Camat Merigi Kelindang	14	4	18
34.	Kantor Camat Pagar Jati	11	7	18
35.	Kantor Camat Merigi Sakti	13	4	17
36.	Kantor Camat Pondok Kelapa	23	12	35

Lanjutan Tabel/*Continued Table 2.3.1*

Dinas/Instansi Pemerintahan <i>Institution/Office</i>	Jenis Kelamin/ <i>Sex</i>		
	Laki-Laki <i>Male</i>	Perempuan <i>Female</i>	Jumlah <i>Total</i>
(1)	(2)	(3)	(4)
37. Kantor Camat Pondok Kubang	16	10	26
38. Kantor Camat Pematang Tiga	17	3	20
39. Kantor Camat Bang Haji	20	2	22
Jumlah/<i>Total</i>	1 501	1 731	3 232

Sumber/*Source*: Badan Kepegawaian dan Pengembangan Sumber Daya Manusia (BKPSDM) Kabupaten Bengkulu Tengah/*Regional Agency for Employee Affairs and Development of Human Resources of Bengkulu Tengah Regency*

Tabel 2.3.2 Jumlah Pegawai Negeri Sipil Menurut Tingkat Pendidikan dan Jenis Kelamin di Kabupaten Bengkulu Tengah, 2017 dan 2018
Number of Civil Servants by Educational and Sex in Bengkulu Tengah Regency, 2017 and 2018

Tingkat Pendidikan <i>Educational</i>	2017			2018		
	Laki-Laki <i>Male</i>	Perempuan <i>Female</i>	Jumlah <i>Total</i>	Laki-Laki <i>Male</i>	Perempuan <i>Female</i>	Jumlah <i>Total</i>
(1)	(2)	(3)	(4)	(5)	(6)	(7)
Sampai dengan SD <i>Up to Primary School</i>	13	4	17	7	2	9
SLTP/Sederajat <i>General/Vocational Junior High School</i>	17	-	17	17	-	17
SMA/Sederajat <i>General/Vocational Senior High School</i>	256	169	425	204	129	333
Diploma I <i>Diploma I</i>	10	15	25	6	13	19
Diploma II <i>Diploma II</i>	118	148	265	88	125	213
Diploma III <i>Diploma III</i>	80	296	376	73	272	345
S1 <i>Bachelor Degree</i>	969	1 053	2 022	982	1 096	2 078
S2 <i>Master Degree</i>	108	83	191	122	94	216
S3 <i>Doctoral Degree</i>	3	-	3	2	-	2
Jumlah/Total	1 573	1 768	3 341	1 501	1 731	3 232

Sumber/Source: Badan Kepegawaian dan Pengembangan Sumber Daya Manusia (BKPSDM) Kabupaten Bengkulu Tengah/Regional Agency for Employee Affairs and Development of Human Resources of Bengkulu Tengah Regency

Tabel 2.3.3 Jumlah Pegawai Negeri Sipil Menurut Tingkat Kepangkatan dan Jenis Kelamin di Kabupaten Bengkulu Tengah, 2017 dan 2018
Number of Civil Servants by Hierarchy and Sex in Bengkulu Tengah Regency, 2017 and 2018

Golongan Kepangkatan <i>Hierarchy</i>	2017			2018		
	Laki-Laki <i>Male</i>	Perempuan <i>Female</i>	Jumlah <i>Total</i>	Laki-Laki <i>Male</i>	Perempuan <i>Female</i>	Jumlah <i>Total</i>
(1)	(2)	(3)	(4)	(5)	(6)	(7)
I/A (Juru Muda)	-	1	1	-	1	1
I/B (Juru Muda Tingkat I)	4	-	4	4	-	4
I/C (Juru)	8	-	8	8	-	8
I/D (Juru Tingkat I)	10	-	10	8	-	8
Golongan I/Range I						
II/A (Pengatur Muda)	38	24	62	38	23	61
II/B (Pengatur Muda Tingkat I)	68	22	90	64	21	85
II/C (Pengatur)	59	169	228	53	159	212
II/D (Pengatur Tingkat I)	39	78	117	38	72	110
Golongan II/Range II						
III/A (Penata Muda)	188	286	474	176	287	463
III/B (Penata Muda Tingkat I)	241	366	607	227	346	573
III/C (Penata)	239	271	510	235	275	510
III/D (Penata Tingkat I)	252	178	430	225	159	384
Golongan III/Range III						
IV/A (Pembina)	344	358	702	344	367	711
IV/B (Pembina Tingkat I)	57	13	70	59	19	78
IV/C (Pembina Utama Muda)	24	2	25	21	2	23
IV/D (Pembina Utama Madya)	2	-	2	1	-	1
IV/E (Pembina Utama)	-	-	-	-	-	-
Jumlah/Total	1 573	1 768	3 341	1 501	1 731	3 232

Sumber/Source: Badan Kepegawaian dan Pengembangan Sumber Daya Manusia (BKPSDM) Kabupaten Bengkulu Tengah/Regional Agency for Employee Affairs and Development of Human Resources of Bengkulu Tengah Regency

Tabel 2.3.4 Jumlah Pegawai Negeri Sipil Menurut Jabatan dan Jenis Kelamin di Kabupaten Bengkulu Tengah, 2017 dan 2018
Table Number of Civil Servants by Occupation and Sex in Bengkulu Tengah Regency, 2017 and 2018

Jabatan Occupation	2017			2018		
	Laki-Laki Male	Perempuan Female	Jumlah Total	Laki-Laki Male	Perempuan Female	Jumlah Total
(1)	(2)	(3)	(4)	(5)	(6)	(7)
Fungsional Tertentu Specific Functional	567	1 081	1 648	619	1 248	1 867
Fungsional Umum Staf General Fucntion	531	473	1 004	449	287	736
Struktural/Structural						
Eselon V/5 th Echelon	-	-	-	-	-	-
Eselon V/4 th Echelon	304	178	482	285	162	447
Eselon V/3 th Echelon	113	26	139	124	30	154
Eselon V/2 th Echelon	58	11	69	24	4	28
Eselon V/1 th Echelon	-	-	-	-	-	-
Jumlah/Total	1 573	1 769	3 342	1 501	1 731	3 232

Sumber/Source: Badan Kepegawaian dan Pengembangan Sumber Daya Manusia (BKPSDM) Kabupaten Bengkulu Tengah/Regional Agency for Employee Affairs and Development of Human Resources of Bengkulu Tengah Regency

Tabel 2.3.5 Jumlah Pegawai Negeri Sipil Menurut Dinas/Instansi Pemerintah dan Eselon Jabatan di Kabupaten Bengkulu Tengah, 2018
Number of Civil Servants by in Institution/Office and Echelon Position Bengkulu Tengah Regency, 2018

Dinas/Instansi Pemerintahan <i>Institution/Office</i>	Eselon Jabatan/ <i>Echelon Position</i>		
	II	III	IV
	(2)	(3)	(4)
(1)			
1. Sekretariat Daerah	1	3	6
2. Sekretariat DPRD	6	8	27
3. Inspektorat Daerah	1	3	2
4. Dinas Pemberdayaan Perempuan, Perlindungan Anak, Pengendalian Penduduk dan Keluarga Berencana	1	6	18
5. Dinas Lingkungan Hidup	1	5	19
6. Dinas Kependudukan dan Pencatatan Sipil	1	5	8
7. Dinas Pendidikan Pemuda dan Olahraga	-	6	18
8. Satuan Polisi Pamong Praja	1	5	15
9. Dinas Perpustakaan dan Kearsipan	1	5	15
10. Dinas Ketahanan Pangan dan Perikanan	1	5	16
11. Dinas Perdagangan Perindustrian dan Koperasi Usaha Kecil Menengah	1	5	15
12. Dinas Kesehatan	-	4	11
13. Dinas Pekerjaan Umum dan Penataan Ruang	1	6	17
14. Dinas Pemberdayaan Masyarakat Desa	1	4	11
15. Dinas Perhubungan	1	4	11
16. Dinas Penanaman Modal dan PTSP	1	4	11
17. Dinas Pariwisata dan Kebudayaan	-	4	10

Lanjutan Tabel/*Continued Table 2.3.5*

	Dinas/Instansi Pemerintahan <i>Institution/Office</i>	Eselon Jabatan/ <i>Echelon Position</i>		
		II	II	II
	(1)	(2)	(3)	(4)
18.	Dinas Pertanian	1	6	21
19.	Dinas Sosial	1	4	11
20.	Dinas Pemadam Kebakaran	1	4	11
21.	Dinas Ketenagakerjaan dan Transmigrasi	1	3	8
22.	Dinas Perumahan Kawasan Permukiman dan Pertanahan	1	3	8
23.	Dinas Komunikasi dan Informatika	1	3	8
24.	Badan Perencanaan Penelitian dan Pengembangan	1	6	18
25.	Badan Keuangan Daerah	-	7	20
26.	Badan Kepegawaian dan Pengembangan Sumber Daya Manusia	-	5	15
27.	Badan Kesatuan Bangsa dan Politik	1	5	10
28.	Badan Penanggulangan Bencana Daerah	1	4	9
29.	Kantor Camat Talang Empat	-	2	7
30.	Kantor Camat Semidang Lagan	-	2	7
31.	Kantor Camat Karang Tinggi	-	2	7
32.	Kantor Camat Taba Penanjung	-	2	11
33.	Kantor Camat Merigi Kelindang	-	2	7
34.	Kantor Camat Pagar Jati	-	2	5
35.	Kantor Camat Merigi Sakti	-	2	7
36.	Kantor Camat Pondok Kelapa	-	2	7

Lanjutan Tabel/*Continued Table 2.3.5*

	Dinas/Instansi Pemerintahan <i>Institution/Office</i>	Eselon Jabatan/ <i>Echelon Position</i>		
		II	II	II
		(1)	(2)	(3)
37.	Kantor Camat Pondok Kubang	-	2	7
38.	Kantor Camat Pematang Tiga	-	2	6
39.	Kantor Camat Bang Haji	-	2	7
Jumlah/Total		28	154	447

Sumber/*Source*: Badan Kepegawaian dan Pengembangan Sumber Daya Manusia (BKPSDM) Kabupaten Bengkulu Tengah/*Regional Agency for Employee Affairs and Development of Human Resources of Bengkulu Tengah Regency*

Tabel 2.3.6 Jumlah Pegawai Negeri Sipil Menurut Dinas/Instansi Pemerintah dan Golongan Kepangkatan di Kabupaten Bengkulu Tengah, 2018
Number of Civil Servants by Institution/Office and Hierarchy in Bengkulu Tengah Regency, 2018

Dinas/Instansi Pemerintahan <i>Institution/Office</i>	Golongan Kepangkatan/ <i>Rank Class</i>			
	I	II	III	IV
(1)	(2)	(3)	(4)	(5)
1. Sekretariat Daerah	-	23	71	14
2. Sekretariat DPRD	-	4	25	3
3. Inspektorat Daerah	-	1	26	6
4. Dinas Pemberdayaan Perempuan, Perlindungan Anak, Pengendalian Penduduk dan Keluarga Berencana	-	3	42	21
5. Dinas Lingkungan Hidup	-	-	23	4
6. Dinas Kependudukan dan Pencatatan Sipil	-	-	12	5
7. Dinas Pendidikan Pemuda dan Olahraga	7	89	686	627
8. Satuan Polisi Pamong Praja	-	3	31	6
9. Dinas Perpustakaan dan Kearsipan	-	-	39	-
10. Dinas Ketahanan Pangan dan Perikanan	2	5	19	7
11. Dinas Perdagangan Perindustrian dan Koperasi Usaha Kecil Menengah	-	1	25	5
12. Dinas Kesehatan	1	213	377	20
13. Dinas Pekerjaan Umum dan Penataan Ruang	-	6	49	4
14. Dinas Pemberdayaan Masyarakat Desa	-	3	17	6
15. Dinas Perhubungan	-	1	28	6
16. Dinas Penanaman Modal dan PTSP	-	2	20	3
17. Dinas Pariwisata dan Kebudayaan	-	1	16	2

Lanjutan Tabel/*Continued Table 2.3.6*

Dinas/Instansi Pemerintahan <i>Institution/Office</i>	Golongan Kepangkatan/ <i>Rank Class</i>			
	I	II	III	IV
(1)	(2)	(3)	(4)	(5)
18. Dinas Pertanian	1	3	66	21
19. Dinas Sosial	-	1	14	4
20. Dinas Pemadam Kebakaran	-	1	19	7
21. Dinas Ketenagakerjaan dan Transmigrasi	-	1	13	5
22. Dinas Perumahan Kawasan Permukiman dan Pertanahan	-	1	15	5
23. Dinas Komunikasi dan Informatika	-	2	13	3
24. Badan Perencanaan Penelitian dan Pengembangan	-	3	27	2
25. Badan Keuangan Daerah	-	12	54	-
26. Badan Kepegawaian dan Pengembangan Sumber Daya Manusia	-	4	36	2
27. Badan Kesatuan Bangsa dan Politik	-	2	17	6
28. Badan Penanggulangan Bencana Daerah	-	1	18	3
29. Kantor Camat Talang Empat	-	10	15	2
30. Kantor Camat Semidang Lagan	-	4	12	-
31. Kantor Camat Karang Tinggi	-	7	10	1
32. Kantor Camat Taba Penanjung	-	6	16	1
33. Kantor Camat Merigi Kelindang	2	6	9	1
34. Kantor Camat Pagar Jati	-	8	9	1
35. Kantor Camat Merigi Sakti	3	2	10	2
36. Kantor Camat Pondok Kelapa	1	14	19	1

Lanjutan Tabel/*Continued Table 2.3.6*

	Dinas/Instansi Pemerintahan <i>Institution/Office</i>	Golongan Kepangkatan/ <i>Rank Class</i>			
		I	II	III	IV
	(1)	(2)	(3)	(4)	(5)
37.	Kantor Camat Pondok Kubang	2	8	13	3
38.	Kantor Camat Pematang Tiga	1	8	9	2
39.	Kantor Camat Bang Haji	1	9	10	2
	Jumlah/Total	21	468	1 930	813

Sumber/*Source*: Badan Kepegawaian dan Pengembangan Sumber Daya Manusia (BKPSDM) Kabupaten Bengkulu Tengah/*Regional Agency for Employee Affairs and Development of Human Resources of Bengkulu Tengah Regency*

2.4 KEUANGAN DAERAH/LOCAL FINANCE

Tabel 2.4.1 Realisasi Penerimaan/Pengeluaran dan Surplus/Defisit Daerah Otonom Tingkat II di Kabupaten Bengkulu Tengah (ribu rupiah), 2018
Revenues/Expenditures and Surplus/Deficit Realization of Autonomous Region Level II in Bengkulu Tengah Regency (thousand rupiahs), 2018

Jenis Anggaran Type of Budget	Nilai Value
(1)	(2)
Penerimaan/Revenues	727 290 482
Pengeluaran/Expenditures	718 545 240
Surplus/Defisit Surplus/Deficit	8 745 241

Sumber/Source: Badan Keuangan Daerah (BKD) Kabupaten Bengkulu Tengah/Regional Financial Services of Bengkulu Tengah Regency

Tabel 2.4.2 Realisasi Pendapatan Pemerintah Kabupaten Bengkulu Tengah Menurut Jenis Pendapatan (ribu rupiah), 2015-2018
Actual Revenues of Government of Bengkulu Tengah Regency by Source of Revenues (thousand rupiahs), 2015-2018

Jenis Pendapatan Source of Revenues		2015	2016	2017	2018 ¹
(1)	(2)	(3)	(4)	(5)	
1.	Pendapatan Asli Daerah (PAD)/Original Local Government Revenue	19 060 093	27 205 908	23 684 806	23 454 543
1.1	Pajak Daerah/Local Taxes	6 563 814	7 258 056	7 050 265	8 080 113
1.2	Retribusi Daerah/Retributions	2 191 516	2 189 340	2 470 768	2 033 803
1.3	Hasil Perusahaan Milik Daerah dan Pengelolaan Kekayaan Daerah yang Dipisahkan <i>Income of Regional Gov. Corporate and Management of Separated Reg. Gov. Wealth</i>	1 121 677	1 452 713	1 369 619	1 215 236
1.4	Lain-lain PAD yang Sah/Other Original Local Gov. Revenue	9 183 086	16 305 798	12 794 152	12 125 388
2.	Dana Perimbangan/Balanced Budget	551 740 413	615 515 221	572 387 809	586 359 625
2.1	Bagi Hasil Pajak/Tax Sharing		14 002 981	9 569 553	11 725 621
2.2	Bagi Hasil Bukan Pajak/Sumber Daya Alam/Non Tax/Natural Resources Sharing	10 362 235 58 006 307	17 958 862	20 621 945	27 451 038
2.3	Dana Alokasi Umum <i>General Allocation Funds</i>	397 017 701	435 954 846	428 296 521	429 990 059
2.4	Dana Alokasi Khusus <i>Special Allocation Funds</i>	86 354 170	147 598 531	113 899 790	117 192 906
3	Lain-lain Pendapatan yang Sah/Other Legal Revenue	6 640 156	139 537 752	135 100 967	117 476 314
3.1	Pendapatan Hibah/Grants		-	-	-
3.2	Dana Darurat/Emergency Funds		-	-	-
3.3	Dana Bagi Hasil Pajak dari Provinsi dan Pemerintah Daerah Lainnya/tax sharing from province and other local governments		15 594 409	19 195 906	22 305 035
3.4	Dana Penyesuaian dan Otonomi Daerah <i>Otonomous Region and Balancing Funds</i>		123 943 343	115 905 061	95 171 129
3.5	Bantuan Keuangan dari Provinsi atau Pemerintah Daerah Lainnya/financial assistance from province and other local government/governments		-	-	-
3.6	Lainnya/Other Funds		-	-	-
Jumlah/Total		577 440 664	782 258 881	731 173 584	727 290 482

Keterangan/Note: ¹ Data APBD

Sumber/Source: Survei Statistik Keuangan Daerah/Financial Statistics of Provincial Government Survey

Tabel 2.4.3 Realisasi Belanja Pemerintah Kabupaten Bengkulu Tengah Menurut Jenis Belanja (ribu rupiah), 2015-2018
Table Actual Expenditures of Government of Bengkulu Tengah Regency by Kind of Expenditures (thousand rupiahs), 2015-2018

Jenis Belanja		2015	2016	2017	2018
Source of Expenditures					
	(1)	(2)	(3)	(4)	(5)
1.	Belanja Tidak Langsung/Indirect Expenditure	269 423 398	415 240 588	424 759 644	428 193 315
1.1	Belanja Pegawai/Personel Expenditure	259 748 699	270 682 696	259 419 609	278 621 668
1.2	Belanja Bunga/Retributions	-	-	-	-
1.3	Belanja Subsidi/Subsidies Expenditure	-	-	-	-
1.4	Belanja Hibah/Grant	8 904 721	17 473 713	14 260 818	3 268 800
1.5	Belanja Bantuan Sosial/Social Expenditure	120 000	170 000	20 000	184 000
1.6	Belanja Bagi Hasil kepada Provinsi/Kabupaten/Kota dan Pemerintah Desa Sharing Fund Expenditure to Provincial/District/City and Village Government	-	184 018	638 600	375 752
1.7	Belanja Bantuan Keuangan kepada Provinsi/Kabupaten/Kota dan Pemerintah Desa Financial Assistance Expenditure to Provincial/District/City and Village Government	-	125 999 592	149 770 633	144 751 411
1.8	Belanja Tidak Terduga/Unpredicted Expenditure	649 978	80 585	-	341 687
1.9	Belanja Bantuan Keuangan Kepada Partai Politik/Financial Assistance Expenditure to Political Parties	-	-	649 982 659	649 995
2	Belanja Langsung/Direct Expenditure	336 902 108	407 289 005	284 175 851	290 351 925
2.1	Belanja Pegawai/Personel Expenditure	-	34 711 648	23 140 669	22 750 573
2.2	Belanja Barang dan Jasa/Good and Services Expenditure	139 625 333	149 932 125	129 019 482	134 113 307
2.3	Belanja Modal/Capital Expenditure	197 276 775	222 645 231	132 015 699	133 488 044
Jumlah/Total		606 325 506	822 529 593	708 935 495	718 545 240

Sumber/Source: Badan Keuangan Daerah (BKD) Kabupaten Bengkulu Tengah/Regional Financial Services of Bengkulu Tengah Regency

Tabel 2.4.4 Banyaknya Objek Pajak Bumi dan Bangunan Menurut Kecamatan dan Sektor di Kabupaten Bengkulu Tengah, 2018
Table Number of Property Tax Payers by Subdistrict and Sector in Bengkulu Tengah Regency, 2018

Kecamatan <i>Subdistrict</i>	Pedesaan <i>Rural</i>	Perkotaan <i>Urban</i>	Jumlah <i>Total</i>
(1)	(2)	(3)	(4)
Talang Empat	3 630	-	3 630
Semidang Lagan	2 743	-	2 743
Karang Tinggi	3 318	-	3 318
Taba Penanjung	2 994	-	2 994
Merigi Kelindang	2 614	-	2 614
Pagar Jati	3 001	-	3 001
Merigi Sakti	2 057	-	2 057
Pondok Kelapa	9 970	-	9 970
Pondok Kubang	5 722	-	5 722
Pematang Tiga	2 075	-	2 075
Bang Haji	1 873	-	1 873
Bengkulu Tengah	39 997	-	39 997

Sumber/Source: Badan Keuangan Daerah (BKD) Kabupaten Bengkulu Tengah/*Regional Financial Services of Bengkulu Tengah Regency*

Tabel 2.4.5 Pajak Bumi dan Bangunan Menurut Kecamatan dan Sektor di Kabupaten Bengkulu Tengah (rupiah), 2018
Table Property Tax Revenue by Subdistrict and Sector in Bengkulu Tengah Regency (rupiahs), 2018

Kecamatan Subdistrict	Pedesaan Rural	Perkotaan Urban	Jumlah Total
(1)	(2)	(3)	(4)
Talang Empat	178 920 294	-	178 920 294
Semidang Lagan	75 462 612	-	75 462 612
Karang Tinggi	130 520 861	-	130 520 861
Taba Penanjung	42 357 711	-	42 357 711
Merigi Kelindang	32 045 915	-	32 045 915
Pagar Jati	36 285 378	-	36 285 378
Merigi Sakti	1 491 918 008	-	1 491 918 008
Pondok Kelapa	424 122 964	-	424 122 964
Pondok Kubang	198 611 666	-	198 611 666
Pematang Tiga	25 948 153	-	25 948 153
Bang Haji	25 005 073	-	25 005 073
Bengkulu Tengah	2 660 798 635	-	2 660 798 635

Sumber/Source: Badan Keuangan Daerah (BKD) Kabupaten Bengkulu Tengah/Regional Financial Services of Bengkulu Tengah Regency

2.5 BANK DAN KOPERASI/*BANK AND COOPERATIVE*

Tabel 2.5.1 Posisi Kredit Perbankan Menurut Jenis Penggunaan di Kabupaten Bengkulu Tengah (juta rupiah), 2018
Table *Outstanding Loans by Industry in Bengkulu Tengah Regency (million rupiahs), 2018*

Penggunaan Bidang Ekonomi <i>Use of Economic Affairs</i>	BRI Unit Kembang Seri	BRI Unit Karang Tinggi	BRI Unit Pondok Kelapa
(1)	(2)	(3)	(4)
1. Pertanian/ <i>Agriculture</i>	13 170,87	22 744,00	16 746,35
2. Pertambangan/ <i>Mining</i>	-	-	-
3. Perindustrian/ <i>Industry</i>	404,61	223,00	15,63
4. Listrik, Gas dan Air <i>Electricity, Gas and Water</i>	30,71	-	-
5. Konstruksi/ <i>Construction</i>	-	-	-
6. Perdagangan, Restoran dan Hotel <i>Trade, Restaurant and Hotel</i>	6 758,35	12 024,00	9 010,15
7. Angkutan, Pergudangan dan Komunikasi <i>Transportation, Storage and Communication</i>	124,44	243,00	-
8. Jasa-jasa/ <i>Services</i>	710,66	751,00	562,17
9. Lainnya/ <i>Others</i> (Akseptasi)	13 574,24	25 871,00	23 261,85
Jumlah/Total	34 773,88	61 856,00	49 596,15

Lanjutan Tabel/*Continued Table 2.5.1*

Penggunaan Bidang Ekonomi <i>Use of Economic Affairs</i>	Bank Bengkulu Cab. Karang Tinggi	Bank Bengkulu Capem Tabo Penanjung	Bank Bengkulu Capem Pondok Kelapa
(1)	(5)	(6)	(7)
1. Pertanian/ <i>Agriculture</i>	17 191,87	1 901,10	2 969,65
2. Pertambangan/ <i>Mining</i>	189,51	-	-
3. Perindustrian/ <i>Industry</i>	294,96	90,09	-
4. Listrik, Gas dan Air <i>Electricity, Gas and Water</i>	-	-	-
5. Konstruksi/ <i>Construction</i>	3 180,42	-	-
6. Perdagangan, Restoran dan Hotel <i>Trade, Restaurant and Hotel</i>	13 928,29	3 751,18	900,70
7. Angkutan, Pergudangan dan Komunikasi <i>Transportation, Storage and Communication</i>	351,06	-	-
8. Jasa-jasa/ <i>Services</i>	13 985,26	2 111,33	358,89
9. Lainnya/ <i>Others</i> (Akseptasi)	220 477,60	14 768,83	5 619,42
Jumlah/Total	269 598,97	22 622,53	9 848,66

Sumber/*Source*: Bank Rakyat Indonesia (BRI) dan Bank Bengkulu Kabupaten Bengkulu Tengah/*Bank Rakyat Indonesia (BRI) and Bank Bengkulu of Bengkulu Tengah Regency*

Tabel 2.5.2 Banyaknya Penabung dan Nilai Tabungan di Kabupaten Bengkulu Tengah, 2018
Table *Number of Savers and Value of Savings in Bengkulu Tengah Regency, 2018*

Uraian <i>Descripton</i>	Jumlah Penabung <i>Number of Savers</i>	Nilai Tabungan (juta rupiah) <i>Value of Savings (million rupiahs)</i>
(1)	(2)	(3)
BRI Unit Kembang Seri	9 402	32 011,44
BRI Unit Karang Tinggi	18 380	26 258,00
BRI Unit Pondok Kelapa	13 106	34 191,00
Bank Bengkulu Cab. Karang Tinggi	17 668	141 644,19
Bank Bengkulu Capem Taba Penanjung	1 230	9 590,10
Bank Bengkulu Capem Pondok Kelapa	550	6 574,17

Sumber/Source: Bank Rakyat Indonesia (BRI) dan Bank Bengkulu Kabupaten Bengkulu Tengah/*Bank Rakyat Indonesia (BRI) and Bank Bengkulu of Bengkulu Tengah Regency*

Tabel 2.5.3 Jumlah Koperasi Menurut Jenis Koperasi dan Kecamatan di Kabupaten Bengkulu Tengah, 2018
Number of Cooperatives by Type of Cooperative and Subdistrict in Bengkulu Tengah Regency, 2018

Kecamatan Subdistrict	KUD Village Unit of Cooperative	KPN Civil Servants Cooperative	KOPTAN Agricul- tural Cooperative	KOPWAN Women Cooperative	KSU	Seko- lah School Cooperative	Lainnya Others
(1)	(2)	(3)	(4)	(5)	(6)	(7)	(8)
Talang Empat	-	3	1	1	5	-	23
Semidang Lagan	-	-	2	1	3	-	5
Karang Tinggi	2	3	2	2	4	-	10
Taba Penanjung	1	1	1	1	2	-	10
Merigi Kelindang	-	-	-	-	2	-	9
Pagar Jati	-	1	1	-	4	-	6
Merigi Sakti	1	-	-	-	-	-	5
Pondok Kelapa	2	1	3	1	3	-	38
Pondok Kubang	-	-	1	2	-	-	6
Pematang Tiga	-	-	-	-	-	-	8
Bang Haji	-	-	-	-	-	-	5
Bengkulu Tengah	6	9	11	8	23	-	125

Sumber/Source: Dinas Perdagangan, Perindustrian, dan Koperasi Usaha Kecil Menengah Kabupaten Bengkulu Tengah/Regional Office of Industry, Trade and Cooperatives and Small and Medium Enterprises of Bengkulu Tengah Regency

Tabel 2.5.4 Banyaknya Anggota dan Volume Usaha Koperasi Menurut Kecamatan di Kabupaten Bengkulu Tengah, 2018
Number of Cooperative Member and Business Volume by Subdistrict in Bengkulu Tengah Regency, 2018

Kecamatan <i>Subdistrict</i>	Anggota <i>Member</i>	Volume Usaha (Rp. 000) <i>Business Volume (Rp. 000)</i>
(1)	(2)	(3)
Talang Empat	1 404	4 067 333
Semidang Lagan	367	244 395
Karang Tinggi	1 072	500 761
Taba Penanjung	779	355 589
Merigi Kelindang	322	229 000
Pagar Jati	483	165 440
Merigi Sakti	103	65 000
Pondok Kelapa	3 527	10 266 403
Pondok Kubang	410	418 543
Pematang Tiga	183	60 000
Bang Haji	131	46 000
Bengkulu Tengah	8 781	16 418 464

Sumber/Source: Dinas Perdagangan, Perindustrian, dan Koperasi Usaha Kecil Menengah Kabupaten Bengkulu Tengah/ *Regional Office of Industry, Trade and Cooperatives and Small and Medium Enterprises of Bengkulu Tengah Regency*

2.6 HARGA/PRICE

Tabel 2.6.1 Indeks Harga Konsumen (IHK) per bulan Menurut Kelompok Pengeluaran di Kota Bengkulu (2012=100), 2018
Table Monthly Consumer Price Index (CPI) by Expenditure Group in Kota Bengkulu (2012=100), 2018

Tahun/Bulan Year/Month	Bahan Makanan Foodstuff	Makanan Jadi, Minuman, Rokok, dan Tembakau Prepared Food, Beverages, and Tobacco Product	Perumahan, Air, Listrik, Gas, dan Bahan Bakar Housing, Water, Electricity, Gas, and Fuel	Sandang Clothing
(1)	(2)	(3)	(4)	(5)
IHK/CPI 2014	123,35	113,39	109,15	107,81
IHK/CPI 2015	134,31	120,93	117,94	112,27
IHK/CPI 2016	144,46	132,00	122,02	118,69
IHK/CPI 2017	142,01	128,91	128,91	122,65
Januari/January	146,65	136,78	129,34	123,16
Februari/February	145,74	136,91	129,48	123,49
Maret/March	146,39	137,04	129,44	123,58
April/April	146,08	137,49	129,01	123,72
Mei/May	146,31	137,52	129,14	124,21
Juni/June	147,95	137,74	129,58	124,82
Juli/July	149,34	138,43	129,71	125,30
Agustus/August	149,24	139,30	129,54	126,00
September/September	145,97	139,35	129,70	126,02
Oktober/October	146,74	140,13	129,80	126,35
November/November	145,40	140,12	130,98	126,66
Desember/December	145,28	140,41	131,04	126,69

Lanjutan Tabel/*Continued Tabel 2.6.1*

Tahun/Bulan Year/Month	Kesehatan Health	Pendidikan, Rekreasi, dan Olah Raga Education, Recreation, and Sports	Transpor, Komunikasi, dan Jasa Keuangan Transport, Communication, and Financial Services	Umum General
(1)	(6)	(7)	(8)	(9)
IHK/CPI 2014	113,53	113,16	123,44	116,17
IHK/CPI 2015	124,17	122,04	133,33	125,27
IHK/CPI 2016	130,86	138,06	147,49	135,03
IHK/CPI 2017	134,24	143,63	160,48	139,84
Januari/January	134,14	144,07	160,30	141,22
Februari/February	134,26	144,14	158,64	140,80
Maret/March	135,87	144,14	160,28	141,32
April/April	136,36	144,14	162,77	141,69
Mei/May	135,79	144,21	164,80	142,15
Juni/June	135,76	144,23	168,11	143,30
Juli/July	135,58	144,27	172,43	144,55
Agustus/August	135,57	144,90	156,56	141,95
September/September	136,04	145,04	165,32	142,79
Oktober/October	135,90	144,97	157,27	141,73
November/November	136,71	144,97	158,86	142,01
Desember/December	136,93	144,97	165,01	143,13

Sumber/Source: Survei Harga Konsumen/Consumer Price Survey

Tabel 2.6.2 Laju Inflasi di Kota Bengkulu (Persen), 2018
Table Inflation Rate In Kota Bengkulu (Percent), 2018

Tahun/Bulan Year/Month	Bahan Makanan Foodstuff	Makanan Jadi, Minuman, Rokok, dan Tembakau Prepared Food, Beverages, and Tobacco Product	Perumahan, Air, Listrik, Gas, dan Bahan Bakar Housing, Water, Electricity, Gas, and Fuel	Sandang Clothing
(1)	(2)	(3)	(4)	(5)
Tahun 2014	17,76	6,64	8,23	3,82
Tahun 2015	0,51	6,02	3,36	4,33
Tahun 2016	3,85	6,45	2,62	3,93
Tahun 2017	-1,70	2,94	5,65	3,34
Januari/January	3,27	0,66	0,33	0,42
Februari/February	2,63	0,76	0,44	0,68
Maret/March	3,08	0,85	0,41	0,76
April/April	2,87	1,18	0,08	0,87
Mei/May	3,03	1,21	0,18	1,27
Juni/June	4,18	1,37	0,52	1,77
Juli/July	5,16	1,88	0,62	2,16
Agustus/August	5,09	2,52	0,49	2,73
September/September	2,79	2,55	0,61	2,75
Oktober/October	3,33	3,13	0,69	3,02
November/November	2,39	3,12	1,61	3,27
Desember/December	2,30	3,33	1,65	3,29

Lanjutan Tabel/*Continued Tabel 2.6.2*

Tahun/Bulan <i>Year/Month</i>	Kesehatan <i>Health</i>	Pendidikan, Rekreasi, dan Olah Raga <i>Education, Recreation, and Sports</i>	Transpor, Komunikasi, dan Jasa Keuangan <i>Transport, Communication, and Financial Services</i>	Umum <i>General</i>
(1)	(6)	(7)	(8)	(9)
Tahun 2014	6,53	5,62	13,96	10,85
Tahun 2015	7,54	11,38	-0,05	3,25
Tahun 2016	3,57	6,69	7,85	5,00
Tahun 2017	2,58	4,03	8,81	3,56
Januari/ <i>January</i>	-0,07	0,31	-0,11	0,99
Februari/ <i>February</i>	0,01	0,36	-1,15	0,69
Maret/ <i>March</i>	1,21	0,36	-0,12	1,06
April/ <i>April</i>	1,58	0,36	1,43	1,32
Mei/ <i>May</i>	1,15	0,40	2,69	1,65
Juni/ <i>June</i>	1,13	0,42	4,75	2,47
Juli/ <i>July</i>	1,00	0,45	7,45	3,37
Agustus/ <i>August</i>	0,99	0,88	-2,44	1,51
September/ <i>September</i>	1,34	0,98	3,02	2,11
Oktober/ <i>October</i>	1,24	0,93	-2,00	1,35
November/ <i>November</i>	1,84	0,93	-1,01	1,55
Desember/ <i>December</i>	2,00	0,93	2,82	2,35

Sumber/*Source*: Survei Harga Konsumen/*Consumer Price Survey*

PENDUDUK DAN KETENAGAKERJAAN
Population and Employment

3




Sex
Ratio

105



Sex Ratio 105.

Jumlah Lelaki 5 % lebih banyak dari jumlah Perempuan
Every 100 Female Population, There Are 105 Male Population



**Angkatan Kerja yang
Menganggur dengan
Pendidikan SMA Ke Atas**

*The Unemployment
Above Senior High School*

71,87 %



PENJELASAN TEKNIS

1. Sumber utama data kependudukan adalah sensus penduduk yang dilaksanakan setiap sepuluh tahun sekali. Sensus penduduk telah dilaksanakan sebanyak enam kali sejak Indonesia merdeka, yaitu tahun 1961, 1971, 1980, 1990, 2000, dan 2010.

Di dalam sensus penduduk, pencacahan dilakukan terhadap seluruh penduduk yang berdomisili di wilayah teritorial Indonesia termasuk warga negara asing kecuali anggota korps diplomatik negara sahabat beserta keluarganya.

Metode pengumpulan data dalam sensus dilakukan dengan wawancara antara petugas sensus dengan responden dan juga melalui *e-census*. Pencatatan penduduk menggunakan konsep usual residence, yaitu konsep di mana penduduk biasa bertempat tinggal. Bagi penduduk yang bertempat tinggal tetap dicacah di mana mereka biasa tinggal, sedangkan untuk penduduk yang tidak bertempat tinggal tetap dicacah di tempat di mana mereka ditemukan petugas sensus pada malam 'Hari Sensus'. Termasuk penduduk yang tidak bertempat tinggal tetap adalah

TECHNICAL NOTES

1. *The main source of demographic data is population census, which is conducted every ten years. Population Census has been conducted six times since Indonesia's independence: 1961, 1971, 1980, 1990, 2000, and 2010.*

The population census enumerates all residents who domicile in the entire territory of Indonesia including foreign citizens except the diplomatic corps members and their families.

The method of data collection in a population census involves interviewing respondents and conducting e-census. Enumeration of the population uses the concept of "usual residence", which is the concept of "places where people usually live". De jure was applied to the permanent residents, while de facto was applied to non-permanent residents. The permanent residents were enumerated in place where they normally live, the non-permanent residents were enumerated where they were found by the enumerators, on the night of 'Census Date'. The non permanent residents include homeless people, ship crew, boat people, remote

tuna wisma, awak kapal berbendera Indonesia, penghuni perahu/rumah apung, masyarakat terpencil/terasing, dan pengungsi. Bagi mereka yang mempunyai tempat tinggal tetap dan sedang bepergian ke luar wilayah lebih dari enam bulan, tidak dicacah di tempat tinggalnya, tetapi dicacah di tempat tujuannya. Untuk tahun yang tidak dilaksanakan sensus penduduk, data kependudukan diperoleh dari hasil proyeksi penduduk. Proyeksi penduduk merupakan suatu perhitungan ilmiah yang didasarkan pada asumsi dari komponen-komponen perubahan penduduk, yaitu kelahiran, kematian, dan migrasi. Proyeksi penduduk Indonesia 2010–2035 menggunakan data dasar penduduk hasil SP2010.

2. **Penduduk Kabupaten Bengkulu Tengah** adalah semua orang yang berdomisili di wilayah teritorial Indonesia selama 6 bulan atau lebih dan atau mereka yang berdomisili kurang dari 6 bulan tetapi bertujuan menetap.
3. **Laju pertumbuhan penduduk** adalah angka yang menunjukkan persentase penambahan penduduk dalam jangka waktu tertentu.

area community, and internally displaced persons. Those who had permanent residence and had been travelling away from their home for six months or more were not enumerated in their permanent place, but in the place where they were during the census.

For the periods where the population census is not conducted, population projection is done to estimate population during those years. The population projection is an estimate based on the demographic components, such as birth, death, and migration. Indonesia's 2010–2035 population projection used the 2010 Population Census as the base population.

2. **The population of Bengkulu Tengah Regency** are all residents of the entire territory of Indonesia who have stayed for six months or longer, and those who intended to stay more than six months even though their length of stay is less than six months.
3. **The growth rate of population** is the number that show percentage of population growth within a specified period.

4. **Kepadatan penduduk** adalah rasio banyaknya penduduk per kilometer persegi.
 5. **Rasio jenis kelamin** adalah perbandingan antara penduduk laki-laki dan penduduk perempuan pada suatu wilayah dan waktu tertentu. Biasanya dinyatakan dengan banyaknya penduduk laki-laki untuk 100 penduduk perempuan.
 6. **Distribusi penduduk** adalah pola persebaran penduduk di suatu wilayah, baik berdasarkan batas-batas geografis maupun berdasarkan batas-batas administrasi pemerintahan.
 7. **Komposisi penduduk** adalah pola persebaran penduduk menurut karakteristiknya, contoh: penduduk menurut kelompok umur, penduduk menurut jenis kelamin
 8. **Penduduk usia kerja** adalah penduduk yang berumur 15 tahun ke atas.
 9. **Angkatan kerja** adalah penduduk usia kerja (15 tahun ke atas) yang bekerja, punya pekerjaan namun sementara tidak bekerja, dan pengangguran.
4. **Population density** is ratio of population per square kilometer.
 5. **Sex ratio** is the ratio of males population to females population in a given area and time, usually expressed as the number of males for every 100 females.
 6. **Population distribution** is the pattern of population distribution in an area, either by geographic boundaries or by government administrative boundaries.
 7. **Population compotion** is the pattern of population distribution by its characteristics, example: population by age group, population by sex
 8. **Working age population** is persons of 15 years and over.
 9. **Labor force or economically active** are persons of 15 years and over, who in the previous week were working, temporarily absent from work but having jobs, and

unemployment.

10. **Bekerja** adalah kegiatan ekonomi yang dilakukan oleh seseorang dengan maksud memperoleh atau membantu memperoleh pendapatan atau keuntungan dan lamanya bekerja paling sedikit 1 jam secara terus menerus dalam seminggu yang lalu (termasuk pekerja keluarga tanpa upah yang membantu dalam suatu usaha/kegiatan ekonomi).
 11. **Jumlah jam kerja seluruhnya** adalah jumlah jam kerja yang digunakan untuk bekerja (tidak termasuk jam kerja istirahat resmi dan jam kerja yang digunakan untuk hal-hal di luar pekerjaan).
 12. **Lapangan usaha** adalah bidang kegiatan dari pekerjaan/tempat bekerja di mana seseorang bekerja. Klasifikasi lapangan usaha mengikuti Klasifikasi Baku Lapangan Usaha Indonesia (KBLI) dalam 1 digit.
 13. **Status pekerjaan** adalah kedudukan seseorang dalam unit usaha/kegiatan dalam melakukan pekerjaan.
 14. **Berusaha sendiri tanpa dibantu orang lain** adalah bekerja atau
10. **Working** is economic activity conducted by a person and intended to earn income by doing work or helping to do work at least one hour continuously during the reference week (including unpaid family worker/s for any economic activity).
 11. **Total working hours** is the total hours spent by an employee to perform all jobs (excluding the time used for other activities which are not classified as work).
 12. **Industry** is field of a person's activity or establishment. The classification of industries follows the Indonesia Standard Industrial Classification (KBLI) in one digit.
 13. **Employment status** is the status of a person at his place of work or establishment where he was employed.
 14. **Own-account worker** is a person who works at his own risk without

berusaha dengan menanggung risiko secara ekonomis, yaitu dengan tidak kembalinya ongkos produksi yang telah dikeluarkan dalam rangka usahanya tersebut, serta tidak menggunakan pekerja dibayar maupun pekerja tak dibayar, termasuk yang sifat pekerjaannya memerlukan teknologi atau keahlian khusus.

assisted by paid per mount worker or unpaid worker include technical job or skill job.

15. **Berusaha dibantu buruh tidak tetap/buruh tidak dibayar** adalah bekerja atau berusaha atas risiko sendiri, dan menggunakan buruh/pekerja tak dibayar dan atau buruh/pekerja tidak tetap.

15. ***Employer assisted by temporary workers/unpaid worker*** is a person who works at his own risk and assisted by temporary worker/unpaid worker.

16. **Berusaha dibantu buruh tetap/buruh dibayar** adalah berusaha atas risiko sendiri dan mempekerjakan paling sedikit satu orang buruh/pekerja tetap yang dibayar.

16. ***Employer assisted by permanent workers/paid workers*** is a person who does his business at her/his own risk at least one assisted by paid permanent worker.

17. **Buruh/karyawan/pegawai** adalah seseorang yang bekerja pada orang lain atau instansi/kantor/ perusahaan secara tetap dengan menerima upah/gaji baik berupa uang maupun barang. Buruh yang tidak mempunyai majikan tetap, tidak digolongkan sebagai buruh/karyawan, tetapi sebagai pekerja bebas. Seseorang dianggap

17. ***Employee*** is a person who work permanently for other people or institution/office/ company and gains some money/cash or goods as wage/salary. Labor who have no permanent employer is not categorized as a laborer/ worker/employee but casual worker. A laborers in general is considered to have a permanent

POPULATION AND EMPLOYMENT

memiliki majikan tetap jika memiliki 1 (satu) majikan (orang/rumah tangga) yang sama dalam sebulan terakhir, khusus pada sektor bangunan batasannya tiga bulan. Apabila majikannya instansi/lembaga, boleh lebih dari satu.

employer if he has the same employer during the past month, particularly for building construction sector is 3 months. If the employer is an institution, more than 1 (one) employer is allowed.

18. **Pekerja bebas** adalah seseorang yang bekerja pada orang lain/majikan/institusi yang tidak tetap (lebih dari 1 majikan dalam sebulan terakhir) di usaha pertanian baik berupa usaha rumah tangga maupun bukan usaha rumah tangga, ataupun di nonpertanian atas dasar balas jasa dengan menerima upah atau imbalan baik berupa uang maupun barang, dan baik dengan sistem pembayaran harian maupun borongan

18. **Casual employee** is a person who does not work permanently for other people/employer/ institution (more than 1 employer during the last 1 month) in agricultural sector, either home industry or not home industry, or in non-agricultural sector based on remuneration paid with money or goods, and based on daily or contact payment system.

19. **Pekerja tak dibayar** adalah seseorang yang bekerja membantu usaha untuk memperoleh penghasilan/keuntungan yang dilakukan oleh salah seorang anggota rumah tangga atau bukan anggota rumah tangga tanpa mendapat upah/gaji baik berupa uang maupun barang.

19. **Unpaid worker** is a person who intended to work without pay, either with money or good, in an establishment run by other members of the family, relative or neighbour.

ULASAN

Penduduk Kabupaten Bengkulu Tengah pada tahun 2018 mencapai 113.147 jiwa, sedangkan pada tahun 2017 mencapai 111.318 jiwa. Rasio jenis kelamin penduduk Kabupaten Bengkulu Tengah pada tahun 2018 sebesar 105. Hal ini menunjukkan bahwa setiap 100 penduduk perempuan terdapat 105 penduduk laki-laki. Dari 11 kecamatan yang ada di Kabupaten Bengkulu Tengah, rasio jenis kelamin tertinggi adalah di Kecamatan Talang Empat yaitu 109. Sedangkan rasio jenis kelamin dibawah 105 ada di Kecamatan Merigi Kelintang sebesar 103, Merigi Sakti dan Pematang Tiga sebesar 102, dan 101 untuk Pagar Jati.

Angkatan kerja adalah penduduk yang berumur 15 tahun ke atas yang bekerja, sementara tidak bekerja atau sedang mencari pekerjaan. Penduduk kurang dari 15 tahun meski telah bekerja guna memenuhi kebutuhan hidupnya tidak termasuk dalam angkatan kerja. Angkatan kerja sebagai bagian dari aspek demografi memiliki kecenderungan meningkat atau menurun sesuai perubahan yang dialami oleh penduduk. Hal ini dikarenakan faktor alamiah, yakni kelahiran, kematian, dan pergeseran jumlah

DESCRIPTION

The population of Bengkulu Tengah Regency in 2018 reaches 113.147 people, while in 2017 reaches 111.318. The population sex ratio in Bengkulu Tengah Regency in 2018 is 105. This shows that for every 100 female population, there are 105 male population. Of the 10 subdistrict in Bengkulu Tengah Regency, subdistrict with the highest sex ratio is in Talang Empat which is 109. The sex ratio below 105 is in Merigi Kelintang which is 103, Merigi Sakti and Pematang Tiga that are 102, and 101 for Pagar Jati.

The labor force is the population aged 15 years or above who are currently working, not working temporarily, or looking for jobs. The population aged below 15 who are working to meet their needs are not included as the labor force. The labor force as part of demography have the tendency to increase or decrease in accordance with the changes experienced by the population. This is due to natural factors, such as birth, death, and population shifting.

The unemployment rate is defined as the population of working age who are looking for jobs, preparing businesses, finding it impossible to get a job but

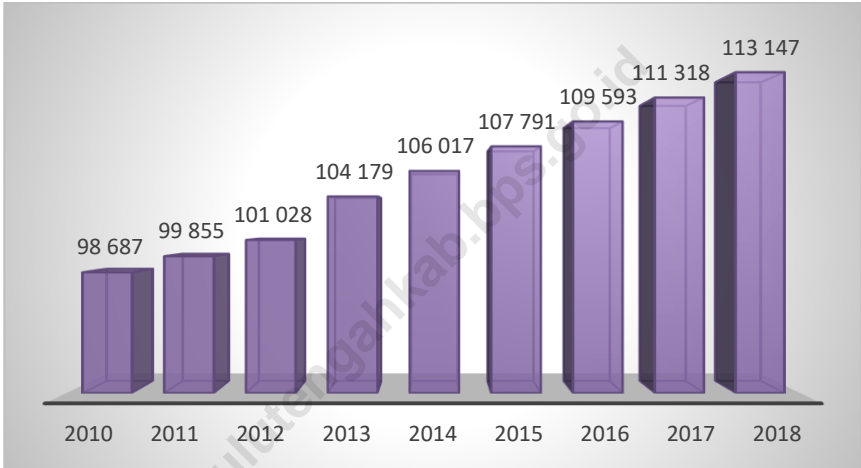
POPULATION AND EMPLOYMENT

penduduk.

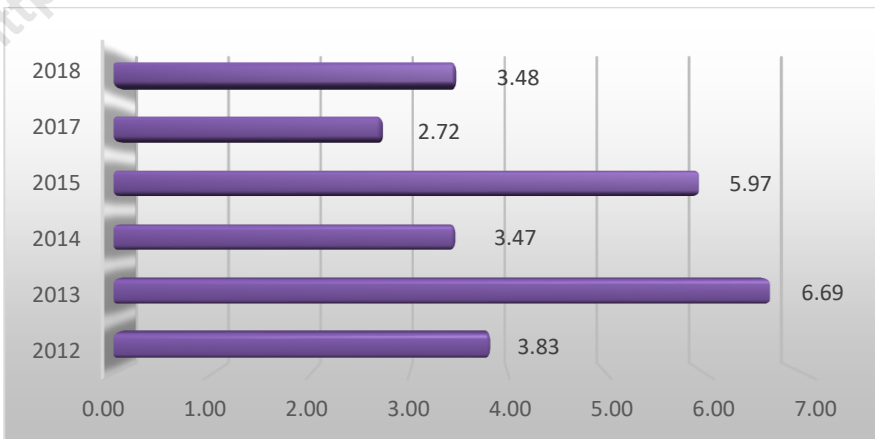
Angka pengangguran didefinisikan sebagai penduduk usia kerja yang mencari pekerjaan, mempersiapkan usaha, merasa tidak mungkin mendapat pekerjaan namun belum mulai bekerja. Jumlah angkatan kerja di Kabupaten Bengkulu Tengah tahun 2018 sebanyak 57.451 orang sedangkan tingkat pengangguran sebesar 3,48 persen.

have not started working yet. The labor force in Bengkulu Tengah Regency in 2018 is 57.451 people, while the unemployment rate is 3,48 percent.

Gambar 5 Perkembangan Jumlah Penduduk di Kabupaten Bengkulu Tengah (jiwa), 2010-2018
Picture Population Growth in Bengkulu Tengah Regency (people), 2010-2018



Gambar 6 Perkembangan Tingkat Pengangguran (%) di Kabupaten Bengkulu Tengah, 2012-2018
Picture The Development of Unemployment Rate (%) in Bengkulu Tengah Regency, 2012-2018



3.1 PENDUDUK/POPULATION

Tabel 3.1.1 Penduduk, Laju Pertumbuhan Penduduk, Distribusi Persentase Penduduk, Kepadatan Penduduk, Rasio Jenis Kelamin Penduduk Menurut Kecamatan di Kabupaten Bengkulu Tengah, 2010 dan 2018
Population, Population Growth Rate, Percentage Distribution of Population, Population Density, and Population Sex Ratio by Subdistrict in Bengkulu Tengah Regency, 2010 and 2018

Kecamatan Subdistrict	Penduduk Population			Laju Pertumbuhan Penduduk per Tahun (%) Annual Population Growth Rate (%)
	2010 ¹	2010 ²	2018 ²	(2010-2018) ²
(1)	(2)	(3)	(4)	(5)
Talang Empat	10 177	10 223	13 028	3,43
Semidang Lagan	4 753	4 774	5 679	2,37
Karang Tinggi	9 816	9 843	10 453	0,77
Taba Penanjung	10 297	10 328	11 172	1,02
Merigi Kelindang	6 255	6 274	6 820	1,09
Pagar Jati	5 690	5 708	6 203	1,08
Merigi Sakti	5 616	5 631	5 909	0,62
Pondok Kelapa	25 222	25 313	28 970	1,81
Pondok Kubang	7 888	7 920	9 577	2,62
Pematang Tiga	6 681	6 709	7 990	2,39
Bang Haji	5 938	5 964	7346	2,90
Bengkulu Tengah	98 333	98 687	113 147	1,83

Lanjutan Tabel/*Continued Table 3.1.1*

Kecamatan Subdistrict	Persentase Penduduk <i>Percentage of Total Population</i>		Kepadatan Penduduk per km ² <i>Population Density per sq. km</i>	
	2010 ¹	2018 ²	2010 ¹	2018 ²
(1)	(7)	(8)	(9)	(10)
Talang Empat	10,35	11,51	188,78	241,66
Semidang Lagan*	4,83	5,02	58,98	70,47
Karang Tinggi	9,98	9,24	88,76	94,52
Taba Penanjung	10,47	9,87	76,63	83,14
Merigi Kelindang	6,36	6,03	63,55	69,29
Pagar Jati	5,79	5,48	30,17	32,89
Merigi Sakti	5,71	5,22	56,20	59,13
Pondok Kelapa	25,65	25,60	152,68	175,36
Pondok Kubang	8,02	8,46	85,74	104,10
Pematang Tiga	6,79	7,06	51,54	61,63
Bang Haji	6,04	6,49	83,98	103,89
Bengkulu Tengah	100,00	100,00	80,34	92,44

Lanjutan Tabel/*Continued Table 3.1.1*

Kecamatan Subdistrict	Rasio Jenis Kelamin/ <i>Population Sex Ratio</i>	
	2010 ¹	2018 ²
(1)	(9)	(10)
Talang Empat	109	108
Semidang Lagan*	113	113
Karang Tinggi	104	103
Taba Penanjung	107	106
Merigi Kelindang	104	103
Pagar Jati	102	101
Merigi Sakti	103	102
Pondok Kelapa	105	105
Pondok Kubang	109	109
Pematang Tiga	102	102
Bang Haji	107	106
Bengkulu Tengah	106	105

Catatan/Note: ¹ Hasil SP2010 (Mei)/*The Result of the 2010 Population Census (May)*

² Hasil Proyeksi Penduduk Indonesia 2015-2035 (Pertengahan Tahun/Juni)/*The Result of Indonesia Population Projection 2010-2035 (Mid Year/June)*

³ Rata-rata Laju Pertumbuhan Penduduk per Tahun 2000-2010 untuk Aceh Dihitung Dengan Menggunakan Data Sensus Penduduk Aceh Nias (SPAN) 2005 dan SP2010/*Annual Growth Rate of Population 2000-2010 to Aceh was Calculated Using Data Aceh Nias Population Census (SPAN) 2005 and 2010 Population Census*

* Data Tergabung dengan Kecamatan Induk/*Data Associated with the Parents Subdistricts*

Sumber/Source: BPS, Sensus Penduduk (SP) 2010 dan Proyeksi Penduduk Indonesia 2010-2035/*BPS-Statistics Indonesia, 2010 Population Census and Indonesia Population Projection 2010-2035*

Tabel 3.1.2 Jumlah Penduduk Menurut Kelompok Umur dan Jenis Kelamin di Kabupaten Bengkulu Tengah, 2018
Population by Age Group and Sex in Bengkulu Tengah Regency, 2018

Kelompok Umur <i>Age Group</i>	Jenis Kelamin/Sex		
	Laki-Laki <i>Male</i>	Perempuan <i>Female</i>	Jumlah <i>Total</i>
(1)	(2)	(3)	(4)
0 - 4	6 104	5 679	11 783
5 - 9	5 960	5 629	11 589
10 - 14	5 879	5 434	11 313
15 - 19	5 532	5 088	10 620
20 - 24	5 186	5 013	10 199
25 - 29	5 114	5 205	10 319
30 - 34	5 046	5 003	10 049
35 - 39	4 392	4 148	8 540
40 - 44	3 848	3 515	7 363
45 - 49	3 186	2 991	6 177
50 - 54	2 495	2 415	4 910
55 - 59	1 952	1 624	3 576
60 - 64	1 338	1 168	2 506
65 - 69	773	849	1 622
70 - 75	598	661	1 259
75+	618	704	1 322
Jumlah/Total	58 021	55 126	113 147

Sumber/Source: Proyeksi Penduduk Indonesia 2010–2035/Indonesia Population Projection 2010–2035

Tabel 3.1.3 Banyaknya Akte Kelahiran, Perkawinan dan Perceraian Non-Muslim, Kematian, Pengangkatan Anak, Kartu Keluarga dan KTP yang Dikeluarkan di Kabupaten Bengkulu Tengah, 2016-2018
Number of Birth Certificate, Non-Muslim Marriage and Divorce, Death, Adoption and Family Card ID Cardshare Issued in Bengkulu Tengah Regency, 2016-2018

Jenis/Classification	2016	2017	2018
(1)	(2)	(3)	(4)
Akte Kelahiran/ <i>Birth Certificate</i>	7 256	13 586*	1 678
Perkawinan Non-Muslim/ <i>Non-Muslim Marriage</i>	14	15	19
Perceraian Non-Muslim/ <i>Non-Muslim Divorce</i>	-	-	-
Kematian/ <i>Death</i>	21	354	287
Pengangkatan Anak/ <i>Adoption</i>	-	-	-
Kartu Tanda Penduduk (KTP)/ <i>Personal Card ID</i>	10 124	7 693	23 882
Kartu Keluarga/ <i>Family Card ID</i>	11 212	12 018	17 121
Jumlah/Total	28 627	33 666	42 987

Catatan/Note: * Pada Tahun 2017 Pemerintah Mengadakan Program Pelayanan Pembuatan Akte Kelahiran Keliling/*In 2017 The Government Held a Mobile Birth Certificate Making Program*

Sumber/Source: Dinas Kependudukan dan Catatan Sipil Kabupaten Bengkulu Tengah/*Regional Office of Citizenship and Civil Registration of Bengkulu Tengah Regency*

3.2 KETENAGAKERJAAN/*EMPLOYMENT*

Tabel 3.2.1 Jumlah Penduduk Berumur 15 Tahun ke Atas Menurut Jenis Kegiatan Selama Seminggu yang Lalu dan Jenis Kelamin di Kabupaten Bengkulu Tengah, 2018
Population Aged 15 Years and Over by Type of Activity During The Previous Week and Sex in Bengkulu Tengah Regency, 2018

Kegiatan Utama <i>Main Activity</i>	Jenis Kelamin/Sex		
	Laki-laki <i>Male</i>	Perempuan <i>Female</i>	Jumlah <i>Total</i>
(1)	(2)	(3)	(4)
Angkatan Kerja/<i>Economically Active</i>	34 939	22 512	57 451
Bekerja/ <i>Working</i>	34 205	21 248	55 453
Pengangguran Terbuka/ <i>Unemployment</i>	734	1 264	1 998
Bukan Angkatan Kerja <i>Economically Inactive</i>	6 198	16 659	22 857
Sekolah/ <i>Attending School</i>	4 699	3 338	8 037
Mengurus Rumah Tangga/ <i>Housekeeping</i>	792	12 019	12 811
Lainnya/ <i>Others</i>	707	1 302	2 009
Jumlah/<i>Total</i>	41 137	39 171	80 308
Tingkat Partisipasi Angkatan Kerja <i>Economically Active Participation Rate</i>	84,93	57,47	71,54
Tingkat Pengangguran/<i>Unemployment Rate</i>	2,10	5,61	3,48

Sumber/*Source*: Survei Angkatan Kerja Nasional Agustus/*August National Labor Force Survey*

Tabel 3.2.2 Jumlah Penduduk Berumur 15 Tahun ke Atas Menurut Pendidikan Tertinggi yang Ditamatkan dan Jenis Kegiatan Selama Seminggu yang Lalu di Kabupaten Bengkulu Tengah, 2018
Population Aged 15 Years and Over by Educational Attainment and Type of Activity During The Previous Week in Bengkulu Tengah Regency, 2018

Pendidikan Tertinggi yang Ditamatkan <i>Educational Attainment</i>	Angkatan Kerja/ <i>Economically Active</i>			Bukan Angkatan Kerja <i>Economically Inactive</i>	Jumlah Total
	Bekerja <i>Working</i>	Pengangguran Terbuka <i>Unemployment</i>	Jumlah Total		
(1)	(2)	(3)	(4)	(5)	(6)
Sekolah Dasar ke Bawah <i>Elementary School Below</i>	28 712	562	29 274	9 270	38 544
Sekolah Menengah Pertama <i>Junior High School</i>	9 007	-	9 007	7 793	16 800
Sekolah Menengah Atas <i>Senior High School</i>	12 605	1 148	13 753	4 483	18 236
Sekolah Menengah Atas Kejuruan <i>Vocational Senior High School</i>	2 725	288	3 013	404	3 417
Diploma I/II/III/Akademi <i>Diploma I/II/III/Academy</i>	646	-	646	384	1 030
Universitas/ <i>University</i>	1 758	-	1 758	523	2 281
Jumlah/Total	55 453	1 998	57 451	22 857	80 308

Sumber/*Source*: Survei Angkatan Kerja Nasional Agustus/*August National Labor Force Survey*

Tabel 3.2.3 Jumlah Penduduk Berumur 15 Tahun ke Atas yang Bekerja Selama Seminggu yang Lalu Menurut Kelompok Umur dan Jenis Kelamin di Kabupaten Bengkulu Tengah, 2018
Population Aged 15 Years and Over Who Worked During the Previous Week by Age Group and Sex in Bengkulu Tengah Regency, 2018

Kelompok Umur <i>Age Group</i>	Jenis Kelamin/Sex		
	Laki-laki <i>Male</i>	Perempuan <i>Female</i>	Jumlah <i>Total</i>
(1)	(2)	(3)	(4)
15 - 19	1 244	788	2 032
20 - 24	3 767	1 704	5 471
25 - 29	4 584	2 311	6 895
30 - 34	5 023	2 871	7 894
35 - 39	4 287	2 848	7 135
40 - 44	3 716	3 295	7 011
45 - 49	3 329	2 260	5 589
50 - 54	2 934	1 965	4 899
55 - 59	2 131	1 377	3 508
60+	3 190	1 829	5 019
Jumlah/Total	34 205	21 248	55 453

Sumber/Source: Survei Angkatan Kerja Nasional Agustus/August National Labor Force Survey

Tabel 3.2.4 Jumlah Penduduk Berumur 15 Tahun ke Atas yang Bekerja Selama Seminggu yang Lalu Menurut Lapangan Pekerjaan Utama dan Jenis Kelamin di Kabupaten Bengkulu Tengah, 2018
Population Aged 15 Years and Over Who Worked During the Previous Week by Main Industry and Sex in Bengkulu Tengah Regency, 2018

Lapangan Pekerjaan Utama <i>Main Industry</i>	Jenis Kelamin/Sex		
	Laki-laki <i>Male</i>	Perempuan <i>Female</i>	Jumlah <i>Total</i>
(1)	(2)	(3)	(4)
A. Pertanian, Kehutanan dan Perikanan	16 980	13 212	30 192
B. Pertambangan dan Penggalian	1 665	-	1 665
C. Industri Pengolahan	3 720	880	4 600
D. Pengadaan Listrik dan Gas	170	-	170
E. Pengadaan Air, Pengelolaan Sampah, Limbah dan Daur Ulang	45	80	125
F. Konstruksi	2 627	146	2 773
G. Perdagangan Besar dan Eceran; Reparasi dan Perawatan Mobil dan Sepeda Motor	4 168	4 122	8 290
H. Transportasi dan Pergudangan	1 543	-	1 543
I. Penyediaan Akomodasi dan Makan Minum	197	501	698
J. Informasi dan Komunikasi	286	114	400
K. Jasa Keuangan dan Asuransi	51	-	51
L. Real Estate	-	-	-
M,N. Jasa Perusahaan	114	-	114
O. Administrasi Pemerintahan, Pertahanan dan Jaminan Sosial Wajib	1 135	641	1 776
P. Jasa Pendidikan	616	901	1 517

Lanjutan Tabel/*Continued Table 3.2.4*

Lapangan Pekerjaan Utama <i>Main Industry</i>	Jenis Kelamin/ <i>Sex</i>		
	Laki-laki <i>Male</i>	Perempuan <i>Female</i>	Jumlah <i>Total</i>
(1)	(2)	(3)	(4)
Q. Jasa Kesehatan dan Kegiatan Sosial	438	74	512
R, S, T, U. Jasa Lainnya	450	577	1 027
Jumlah/<i>Total</i>	34 205	21 248	55 453

Sumber/*Source*: Survei Angkatan Kerja Nasional Agustus/*August National Labor Force Survey*

Tabel 3.2.5 Jumlah Penduduk Berumur 15 Tahun ke Atas yang Bekerja Selama Seminggu yang Lalu Menurut Jumlah Jam Kerja Seluruhnya dan Jenis Kelamin di Kabupaten Bengkulu Tengah, 2018
Population Aged 15 Years and Over Who Worked During the Previous Week by Total Working Hours and Sex in Bengkulu Tengah Regency, 2018

Jumlah Jam Kerja Seluruhnya (jam) <i>Total Working Hours (hours)</i>	Jenis Kelamin/Sex		
	Laki-laki <i>Male</i>	Perempuan <i>Female</i>	Jumlah <i>Total</i>
(1)	(2)	(3)	(4)
0 ¹	408	910	1 318
1 - 7	685	138	823
8 - 14	3 265	2 206	5 471
15 - 24	5 649	4 330	9 979
25 - 34	6 881	5 683	12 564
35+	17 317	7 981	25 298
Jumlah/Total	34 205	21 248	55 453

Keterangan/Note: ¹ Sementara tidak bekerja/*Temporarily out of work*

Sumber/Source: Survei Angkatan Kerja Nasional Agustus/August National Labor Force Survey

Tabel 3.2.6 Jumlah Penduduk Berumur 15 Tahun ke Atas yang Bekerja Selama Seminggu yang Lalu Menurut Jumlah Jam Kerja Pada Pekerjaan Utama dan Jenis Kelamin di Kabupaten Bengkulu Tengah, 2018
Population Aged 15 Years and Over Who Worked During the Previous Week by Number of Working Hours on Main Industry and Sex in Bengkulu Tengah Regency, 2018

Jumlah Jam Kerja Pada Pekerjaan Utama (jam) <i>Number of Working Hours on Main Industry (hours)</i>	Jenis Kelamin/Sex		
	Laki-laki <i>Male</i>	Perempuan <i>Female</i>	Jumlah <i>Total</i>
(1)	(2)	(3)	(4)
0 ¹	408	910	1 318
1 - 7	510	138	648
8 - 14	1 955	2 025	3 980
15 - 24	4 438	3 991	8 429
25 - 34	5 658	4 808	10 466
35+	21 236	9 376	30 612
Jumlah/Total	34 205	21 248	55 453

Keterangan/Note: ¹ Sementara tidak bekerja/*Temporarily out of work*

Sumber/Source: Survei Angkatan Kerja Nasional Agustus/August National Labor Force Survey

Tabel 3.2.7 Jumlah Penduduk Berumur 15 Tahun ke Atas yang Bekerja Selama Seminggu yang Lalu Menurut Status Pekerjaan Utama dan Jenis Kelamin di Kabupaten Bengkulu Tengah, 2018
Population Aged 15 Years and Over Who Worked During the Previous Week by Main Employment Status and Sex in Bengkulu Tengah Regency, 2018

Status Pekerjaan Utama <i>Main Employment Status</i>	Jenis Kelamin/Sex		
	Laki-laki <i>Male</i>	Perempuan <i>Female</i>	Jumlah <i>Total</i>
(1)	(2)	(3)	(4)
Berusaha Sendiri <i>Own Account Worker</i>	5 410	1 516	6 926
Berusaha Dibantu Buruh Tidak Tetap/Buruh Tak Dibayar <i>Employer Assisted by Temporary Worker/Unpaid Worker</i>	7 424	4 604	12 028
Berusaha Dibantu Buruh Tetap/Buruh Dibayar <i>Employer Assisted by Permanent Worker/Paid Worker</i>	1 318	329	1 647
Buruh/Karyawan/Pegawai <i>Regular Employee</i>	11 048	5 155	16 203
Pekerja Bebas <i>Casual Employee</i>	3 418	1 300	4 718
Pekerja Bebas Non Pertanian <i>Non-Agricultural Casual Employee</i>	3 502	364	3 866
Pekerja Keluarga/Tak Dibayar <i>Family Worker/Unpaid Worker</i>	2 085	7 980	10 065
Jumlah/Total	34 205	21 248	55 543

Sumber/Source: Survei Angkatan Kerja Nasional Agustus/August National Labor Force Survey

Tabel 3.2.8 Upah Minimum Regional per Bulan di Kabupaten Bengkulu Tengah, 2010-2018
Table *Regency Minimum Wages per Month in Bengkulu Tengah Regency, 2010-2018*

Tahun Year	Upah Minimum Regional (Rupiah) Regional Minimum Wages (Rupiahs)
(1)	(2)
2010	780 000
2011	815 000
2012	930 000
2013	1 200 000
2014	1 350 000
2015	1 500 000
2016	1 605 000
2017	1 800 000
2018	1 965 780

Sumber/Source: Dinas Ketenagakerjaan dan Transmigrasi Kabupaten Bengkulu Tengah/Regional Office of Manpower and Transmigration of Bengkulu Tengah Regency

Tabel 3.2.9 Jumlah Penerimaan/Penempatan Tenaga Kerja Menurut Pendidikan dan Jenis Kelamin di Kabupaten Bengkulu Tengah, 2018
Number of Admission/Placement by Education and Sex in Bengkulu Tengah Regency, 2018

Pendidikan <i>Education</i>	Jenis Kelamin/Sex		
	Laki-laki <i>Male</i>	Perempuan <i>Female</i>	Jumlah <i>Total</i>
(1)	(2)	(3)	(4)
Tidak/Belum Pernah Sekolah <i>No Schooling</i>	-	-	-
Tidak/Belum Tamat SD <i>Not Yet Completed Primary School</i>	-	-	-
Sekolah Dasar <i>Primary School</i>	-	-	-
Sekolah Menengah Pertama <i>Junior High School</i>	-	-	-
Sekolah Menengah Atas <i>Senior High School</i>	3	-	3
Sekolah Menengah Atas Kejuruan <i>Vocational Senior High School</i>	15	5	20
Diploma I/II/III/Akademi <i>Diploma I/II/III/Academy</i>	3	6	9
Universitas/University	13	10	23
Jumlah/Total	34	21	55

Sumber/Source: Dinas Ketenagakerjaan dan Transmigrasi Kabupaten Bengkulu Tengah/Regional Office of Manpower and Transmigration of Bengkulu Tengah Regency

Tabel 3.2.10 Jumlah Pencari Kerja Terdaftar Menurut Pendidikan dan Jenis Kelamin di Kabupaten Bengkulu Tengah, 2018
Number of Registered Job Seekers by Education and Sex in Bengkulu Tengah Regency, 2018

Pendidikan <i>Education</i>	Jenis Kelamin/Sex		
	Laki-laki <i>Male</i>	Perempuan <i>Female</i>	Jumlah <i>Total</i>
(1)	(2)	(3)	(4)
Tidak/Belum Pernah Sekolah <i>No Schooling</i>	-	-	-
Tidak/Belum Tamat SD <i>Not Yet Completed Primary School</i>	-	-	-
Sekolah Dasar <i>Primary School</i>	-	-	-
Sekolah Menengah Pertama <i>Junior High School</i>	-	-	-
Sekolah Menengah Atas <i>Senior High School</i>	12	1	13
Sekolah Menengah Atas Kejuruan <i>Vocational Senior High School</i>	101	31	132
Diploma I/II/III/Akademi <i>Diploma I/II/III/Academy</i>	3	15	18
Universitas/ <i>University</i>	35	45	80
Jumlah/Total	151	92	243

Sumber/Source: Dinas Ketenagakerjaan dan Transmigrasi Kabupaten Bengkulu Tengah/Regional Office of Manpower and Transmigration of Bengkulu Tengah Regency

Tabel 3.2.11 Jumlah Pencari Kerja yang Terdaftar Menurut Bulan dan Jenis Kelamin di Kabupaten Bengkulu Tengah, 2018
Table Number of Registered Job Seekers by Month and Sex in Bengkulu Tengah Regency, 2018

Bulan Month	Jenis Kelamin/Sex		
	Laki-laki Male	Perempuan Female	Jumlah Total
(1)	(2)	(3)	(4)
Januari/Januari	9	6	15
Februari/February	6	4	10
Maret/March	5	5	10
April/April	28	10	38
Mei/May	26	6	32
Juni/June	7	4	11
Juli/July	15	14	29
Agustus/August	4	4	8
September/September	22	15	37
Oktober/Oktober	12	6	18
November/November	6	4	10
Desember/December	13	15	28
Jumlah/Total	153	93	246

Sumber/Source: Dinas Ketenagakerjaan dan Transmigrasi Kabupaten Bengkulu Tengah/Regional Office of Manpower and Transmigration of Bengkulu Tengah Regency


Tabel 3.2.12 Jumlah Penempatan Tenaga Kerja Menurut Bulan dan Jenis Kelamin di Kabupaten Bengkulu Tengah, 2018
Table Number of Employment by Month and Sex in Bengkulu Tengah Regency, 2018

Bulan <i>Month</i>	Jenis Kelamin/ <i>Sex</i>		
	Laki-laki <i>Male</i>	Perempuan <i>Female</i>	Jumlah <i>Total</i>
(1)	(2)	(3)	(4)
Januari/ <i>Januari</i>	3	2	5
Februari/ <i>February</i>	1	-	1
Maret/ <i>March</i>	3	2	5
April/ <i>April</i>	2	1	3
Mei/ <i>May</i>	-	-	-
Juni/ <i>June</i>	3	2	5
Juli/ <i>July</i>	10	3	13
Agustus/ <i>August</i>	5	1	6
September/ <i>September</i>	-	-	-
Oktober/ <i>Oktober</i>	1	1	2
November/ <i>November</i>	2	-	2
Desember/ <i>December</i>	10	10	20
Jumlah/<i>Total</i>	40	22	62

Sumber/*Source*: Dinas Ketenagakerjaan dan Transmigrasi Kabupaten Bengkulu Tengah/*Regional Office of Manpower and Transmigration of Bengkulu Tengah Regency*

SOSIAL DAN KESEJAHTERAAN RAKYAT
Social and Welfare

4



**Fasilitas Kesehatan terbanyak
di Kab. Bengkulu Tengah Tahun 2018**

**Most Health Facilities
in Bengkulu Tengah Regency 2018**



Pernikahan Tercatat di KUA di Kab. Bengkulu Tengah 2018

Marriage Recorded in KUA in Bengkulu Tengah Regency 2018

900



PENJELASAN TEKNIS

1. **Tidak/belum pernah sekolah** adalah mereka yang tidak pernah atau belum pernah terdaftar dan tidak pernah atau belum pernah aktif mengikuti pendidikan di suatu jenjang pendidikan formal. Termasuk juga yang tamat/belum tamat taman kanak-kanak tetapi tidak melanjutkan ke sekolah dasar.
2. **Masih bersekolah** adalah mereka yang terdaftar dan aktif mengikuti pendidikan formal dan nonformal (Paket A, B, atau C), baik pendidikan dasar, menengah maupun pendidikan tinggi. Bagi mahasiswa yang sedang cuti dianggap masih bersekolah.
3. **Tidak bersekolah lagi** adalah mereka yang pernah terdaftar dan aktif mengikuti pendidikan di suatu jenjang pendidikan formal dan nonformal (Paket A, B, atau C), tetapi pada saat pencacahan tidak lagi terdaftar dan tidak aktif mengikuti pendidikan.
4. **Tamat sekolah** adalah menyelesaikan pelajaran yang ditandai dengan lulus ujian akhir pada kelas atau tingkat terakhir suatu jenjang pendidikan di sekolah

TECHNICAL NOTES

1. **Not/never attending school** is someone who has never attended or never been registered in a formal education, such as primary, secondary, and tertiary education. Those who just completed kindergarten are considered as never attended school.
2. **Attending school** is someone who is currently attending primary, secondary, or tertiary education, including package A, package B, or package C. College student who postpones his/her study is considered as attending school.
3. **Not attending school anymore** is someone who had enrolled and participated in formal and non-formal education in the past including package A, package B, or package C, but currently does not attend school.
4. **Completed particular level of education** is someone who has completed particular level of education in private or public school and accepting graduation

negeri maupun swasta dengan mendapatkan tanda tamat belajar/ijazah. Seseorang yang belum mengikuti pelajaran pada kelas tertinggi tetapi telah mengikuti ujian akhir dan lulus dianggap tamat sekolah.

5. **Dapat membaca dan menulis** artinya dapat membaca dan menulis kata-kata/kalimat sederhana dengan suatu aksara tertentu.

6. **Rumah Sakit** adalah tempat pemeriksaan dan perawatan kesehatan, biasanya berada di bawah pengawasan dokter/tenaga medis, yang melayani penderita yang sakit untuk berobat rawat jalan atau rawat inap.

7. **Puskesmas (Pusat Kesehatan Masyarakat)** adalah unit pelaksana teknis dinas kesehatan kabupaten/kota yang mempunyai fungsi utama sebagai penyelenggara pelayanan kesehatan tingkat pertama. Wilayah kerja puskesmas maksimal adalah satu kecamatan dan untuk dapat menjangkau wilayah kerjanya, puskesmas mempunyai jaringan pelayanan yang meliputi unit Puskesmas Pembantu (Pustu), unit Puskesmas Keliling (Puskel), dan unit bidan desa/komunitas (Peraturan

certificate. Someone who has never attended the highest grade but passed the final exam is considered as completed particular level of education.

5. **Able to read and write** is the ability to read and write at least a simple sentence in any letter of alphabets.

6. **Hospital** is a place for health check, usually controlled/supervised by doctors/medical personnel to serve the ill patients to get outpatient or inpatient treatment services.

7. **Public Health Center** is technical implementation unit of regency health department that have the primary function as a first-level health care providers. The working area standard of public health center is one district and to reach their working areas, public health centers have a service network covering subsidiary of public health center, mobile public health center units, and midwife units (Regulation of the Minister of Health of Indonesia Number 75

Menteri Kesehatan RI No. 75 Tahun 2014 Tentang Pusat Kesehatan Masyarakat).

Year 2014 about Public Health Center).

8. **Imunisasi** adalah memasukkan kuman atau racun penyakit tertentu yang sudah dilemahkan (vaksin) ke dalam tubuh dengan cara disuntik atau diminum (diteteskan dalam mulut) dengan maksud agar terjadi kekebalan tubuh terhadap penyakit tersebut.
8. **Immunization** is putting enervated microbe of a certain disease into human body by injection or drinking (dropping into mouth) to make the body immune to that disease.
9. **BCG (Bacillus Calmette Guerin)** merupakan vaksinasi untuk mencegah penyakit TBC, diberikan pada bayi baru lahir atau anak, dengan suntikan pada kulit pangkal lengan atas. Bekas suntikan kemudian akan membentuk tonjolan kecil jaringan parut pada kulit lengan atas. Suntikan BCG diberikan kepada anak sebanyak 1 kali.
9. **BCG (Bacillus Calmette Guerin)** is a vaccine to prevent TBC disease, given to newborns or children, by injection at the base of the skin of the upper arm. Injection site will form little bumps of scar tissue in the skin of the upper arm. BCG injections given to children 1 times.
10. **DPT (Difteri, Pertusis, Tetanus)** merupakan vaksin untuk mencegah penyakit Difteri, Pertusis, dan Tetanus yang diberikan pada bayi berumur 3 bulan ke atas, dengan suntikan pada paha, diulang 1 bulan dan 2 bulan kemudian, sehingga suntikan imunisasi DPT lengkap pada balita berjumlah 3 kali (kadang-kadang selang waktu antar
10. **DPT (Diphtheria, Pertussis, Tetanus)** is a vaccine to prevent the diphtheria, pertussis, and tetanus disease, given to infants aged 3 months and above, with a shot in the thigh, repeated one month and two months later, so that the complete DPT immunization shots at toddler totaling 3 times (sometimes the

suntikan bisa lebih dari 1 bulan).

time interval between injections can be more than 1 month).

11. Peristiwa tindak pidana yang dilaporkan ialah setiap peristiwa yang diterima kepolisian dari laporan masyarakat, atau peristiwa dimana pelakunya tertangkap tangan oleh kepolisian.

11. Reported crime incidence includes all criminal cases reported and received by police office, and all crimes caught by police.

12. Jumlah tindak pidana menggambarkan jumlah kasus tindak pidana yang terjadi pada kurun waktu tertentu.

12. Crime total refers to the number of criminal cases occurring during a given period.

13. Persentase penyelesaian tindak pidana

13. Crime clearance rate

$$= \frac{\text{Jumlah tindak pidana yang diselesaikan}}{\text{Jumlah peristiwa tindak pidana yang dilaporkan}} \times 100\%$$

$$= \frac{\text{Number of cleared criminal cases}}{\text{Number of reported criminal cases}} \times 100\%$$

Persentase penyelesaian peristiwa tindak pidana menyatakan persentase penyelesaian tindak pidana oleh polisi. Suatu tindak pidana dinyatakan sebagai kasus yang selesai di tingkat kepolisian, apabila:

Crime clearance rate refers to percentage of crime clearance by police. A criminal case is categorized as a cleared case by police, if:

1. berkas perkaranya sudah siap untuk diserahkan atau telah diserahkan kepada kejaksaan;
2. dalam hal delik aduan, pengaduannya dicabut dalam tenggang waktu yang telah

1. All documents are ready to submit or already submitted to justice court;
2. In the case of attense that warrants complaint, the complaint was withdraw within a given period state in the law;
3. The case was cleared by police based on the principle of

- ditentukan menurut undang-undang;
3. telah diselesaikan oleh kepolisian berdasarkan azas *plichtmatigheid* (kewajiban berdasarkan kewenangan hukum);
 4. kasus yang dimaksud tidak termasuk kompetensi kepolisian
 5. tersangka meninggal dunia;
 6. kasus kadaluwarsa.
14. **Bencana Alam** adalah peristiwa atau serangkaian peristiwa yang mengancam dan mengganggu kehidupan/penghidupan masyarakat yang disebabkan oleh faktor alam antara lain berupa gempa bumi, tsunami, gunung meletus, banjir, kekeringan, angin topan, dan tanah longsor sehingga mengakibatkan kerugian materi maupun non-materi.
15. **Korban meninggal** adalah orang yang dilaporkan tewas atau meninggal dunia akibat bencana.
16. **Korban hilang** adalah orang yang dilaporkan hilang atau tidak ditemukan atau tidak diketahui keberadaannya setelah terjadi bencana.
17. **Korban luka/sakit** adalah orang
- plichtmatigheid (obligation on the basis of law outhority);*
4. *The case was not the responsibility of police office;*
 5. *The suspect died;*
 6. *The case was out of date.*
14. **Natural Disaster** is an event or series of events that threaten and disrupt the lives and livelihoods caused by natural factors such as: *earthquake, tsunami, volcanic eruption, flood, flash flood, drought, typhoon/cyclone, and landslide so it can lead to result in loss of material and non-material.*
15. **Fatality** is a person reported killed or death in the wake of a disaster.
16. **Missing person** is a person reported missing or who cannot be located or who cannot be accounted for in the wake of a disaster.
17. **Casualty** is a person suffering injury

SOCIAL AND WELFARE

yang mengalami luka-luka atau sakit, dalam keadaan luka ringan, luka sedang maupun luka parah/berat, baik yang berobat jalan maupun rawat inap.

or illness, in a state of light injury, moderate injury, or heavy injury, which in undergoing treatment as either an outpatient or inpatient.

18. **Rusak Berat** adalah kriteria kerusakan yang mengakibatkan bangunan roboh atau sebagian besar komponen struktur rusak.

18. **Severely damaged** is the criteria of damage that resulted most buildings collapsed or damaged its structural components.

19. **Rusak sedang** adalah kriteria kerusakan yang mengakibatkan sebagian kecil komponen struktur rusak, dan komponen penunjang rusak namun bangunan masih tetap berdiri.

19. **Damaged** is the criteria of damage that resulted defective fraction of structural components and supporting components damaged, but the building still stands.

20. Rusak ringan adalah kriteria kerusakan yang mengakibatkan sebagian komponen struktur retak (struktur masih bisa digunakan) dan bangunan masih tetap berdiri.

20. **Lightly damaged** is the criteria of damage that resulted partially cracked structural components, but the structure still can be used and the building still stands.

21. Untuk mengukur kemiskinan, BPS menggunakan konsep kemampuan memenuhi kebutuhan dasar (*basic needs approach*). Dengan pendekatan ini, kemiskinan dipandang sebagai ketidakmampuan dari sisi ekonomi untuk memenuhi kebutuhan dasar makanan dan bukan makanan yang diukur dari sisi pengeluaran. Metode yang digunakan adalah menghitung Garis

21. To measure poverty, BPS-Statistics Indonesia has used the concept of basic needs approach. Therefore, poverty is viewed as economic inability to fulfill food and non-food basic needs which are measured by consumption/expenditure. The method used is calculating poverty line, which consists of two components that are Food Poverty Line (FPL) and Non-Food Poverty

Kemiskinan (GK), yang terdiri dari dua komponen yaitu Garis Kemiskinan Makanan (GKM) dan Garis Kemiskinan Non-Makanan (GKNM). Penghitungan Garis Kemiskinan dilakukan secara terpisah untuk daerah perkotaan dan perdesaan.

Line (NFPL). The poverty line was calculated separately for urban and rural areas.

22. **Penduduk miskin** adalah penduduk yang memiliki rata-rata pengeluaran per kapita per bulan di bawah Garis Kemiskinan.
22. *A person whose expenditure per capita per month is below the poverty line is considered to be poor.*
23. **Garis Kemiskinan Makanan (GKM)** merupakan nilai pengeluaran kebutuhan minimum makanan yang disetarakan dengan 2.100 kkalori per kapita per hari. Garis Kemiskinan Non-Makanan (GKNM) adalah kebutuhan minimum untuk perumahan, sandang, pendidikan, kesehatan, dan kebutuhan dasar lainnya.
23. *The Food Poverty Line refers to the daily minimum requirement of 2,100 kcal per capita per day. The Non-Food Poverty Line refers to the minimum requirement for household necessities for clothing, education, health, and other basic individual needs.*
24. Ukuran Kemiskinan
- a. **Head Count Index** ($HCI-P_0$) adalah persentase penduduk miskin yang berada di bawah Garis Kemiskinan (GK).
- a. *Head Count Index ($HCI-P_0$) simply measures the percentage of the population that is counted as poor, often denoted by P_0 .*
- b. **Indeks Kedalaman Kemiskinan** (*Poverty Gap Index- P_1*) merupakan ukuran rata-rata kesenjangan pengeluaran masing-masing penduduk miskin
- b. *Poverty Gap Index- P_1 measures the extent to which individuals fall below the poverty line (the poverty gaps) as a proportion of the poverty line. Higher value of*

terhadap garis kemiskinan. Semakin tinggi nilai indeks, semakin jauh rata-rata pengeluaran penduduk dari garis kemiskinan.

- c. **Indeks Keparahan Kemiskinan (Poverty Severity Index-P₂)** memberikan gambaran mengenai penyebaran pengeluaran di antara penduduk miskin. Semakin tinggi nilai indeks, semakin tinggi ketimpangan pengeluaran di antara penduduk miskin.

Foster-Greer-Thorbecke (1984) merumuskan suatu ukuran yang digunakan untuk mengukur tingkat kemiskinan sebagai berikut:

$$P_a = \frac{1}{n} \sum_{i=1}^q \left[\frac{z - y_i}{z} \right]^a$$

dimana:

a=0, 1, 2

z=Garis kemiskinan

y_i=Rata-rata pengeluaran perkapita sebulan penduduk yang berada di bawah garis kemiskinan (i=1,2,...,q), y_i < z

q=Banyaknya penduduk yang berada di bawah garis kemiskinan

n=Jumlah penduduk

the index shows that the gap between average expenditure of the poor and the poverty line is wider.

- c. **Poverty Severity Index-P₂** describes inequality among the poor. This is simply a weighted sum of poverty gaps (as a proportion of the poverty line), where the weights are the proportionate poverty gaps themselves. Hence, by squaring the poverty gap index, the measure implicitly puts more weight on observations that fall well below the poverty line. Higher value of the index shows that inequality among the poor is higher.

Foster-Greer-Thorbecke (1984) developed poverty measures that may be written as:

$$P_a = \frac{1}{n} \sum_{i=1}^q \left[\frac{z - y_i}{z} \right]^a$$

where:

a=0, 1, 2

z=the poverty line

y_i=Average expenditure per capita per month of the poor (i=1,2,...,q),

y_i < z

q=the number of poor

Jika $a=0$, diperoleh *Head Count Index* (P_0), jika $a=1$ diperoleh indeks kedalaman kemiskinan (*Poverty Gap Index*- P_1) dan jika $a=2$ disebut indeks keparahan kemiskinan (*Poverty Severity Index*- P_2).

n =the total population

if $a=0$ is obtained Head Count Index (P_0), if $a=1$ is obtained Poverty Gap Index- P_1 , and if $a=2$ is obtained Poverty Severity Index- P_2 .

25. **Indeks Pembangunan Manusia** (IPM) menjelaskan bagaimana penduduk dapat mengakses hasil pembangunan dalam memperoleh pendapatan, kesehatan, pendidikan dan sebagainya. IPM diperkenalkan oleh UNDP pada tahun 1990 dan dipublikasikan secara berkala dalam laporan tahunan Human Development Report (HDR). IPM dibentuk oleh 3 (tiga) dimensi dasar: Umur panjang dan hidup sehat; pengetahuan; dan standar hidup layak.
26. Data pengangkutan dan komunikasi meliputi:
- Panjang jalan
 - Angkutan darat
 - Angkutan laut
 - Angkutan udara
 - Pos dan telekomunikasi
27. **Kantor Pos** adalah tempat pemberi pelayanan komunikasi tertulis dan atau surat elektronik, layanan paket,
25. **The Human Development Index** (HDI) explains how people can access development results in obtaining income, health, education and so forth. HDI was introduced by United Nations Development Programme (UNDP) in 1990 and published periodically in the annual report of the Human Development Report. HDI was formed by three basic dimensions: a long and healthy life; knowledge; and a decent standard of living.
26. **The data of transportation and communication are as follows:**
- Road length
 - Land transport
 - Sea transport
 - Air transport
 - Post and telecommunication
27. **Post Office** is a service provider facility of written communication and or electronic mail, parcel service, logistics services, financial transaction services, and postal

layanan logistik, layanan transaksi keuangan, dan layanan keagenan pos untuk kepentingan umum. Rumah pos berfungsi sama seperti kantor pos dan kantor pos pembantu, bedanya rumah pos biasanya terletak di daerah terpencil.

28. **Telekomunikasi** adalah setiap pemancaran, pengiriman dan atau penerimaan dari setiap informasi dalam bentuk tanda-tanda, isyarat, tulisan, gambar, suara dan bunyi melalui sistem kawat, optik, radio atau sistem elektromagnetik lainnya.

services to the public. Postal house has the same function as the post office and subsidiary of post office, the difference is that postal house is usually located in remote areas.

28. **Telecommunication** includes every transmitting, delivering and or receiving from every information of marking, signal, article, picture, sound and voice through strand of wire system, optic, radio or other electromagnetic system.

ULASAN**DESCRIPTION**

Keadaan sosial penduduk Kabupaten Bengkulu Tengah digambarkan dalam beberapa variabel antara lain pendidikan, kesehatan dan keluarga berencana, keamanan, agama dan fasilitas layanan sosial.

Dalam bidang pendidikan, pada tahun 2018 di Kabupaten Bengkulu Tengah memiliki gedung sekolah negeri sebanyak 142 yang terdiri dari 92 gedung Sekolah Dasar (SD), 5 gedung Madrasah Ibtidaiyah (MI), 32 gedung Sekolah Menengah Pertama (SMP), 2 gedung Madrasah Tsanawiyah (MTs), 7 gedung Sekolah Menengah Atas (SMA), 3 gedung Sekolah Menengah Kejuruan (SMK) dan 1 gedung Madrasah Aliyah (MA). Selain itu di Kabupaten Bengkulu Tengah juga terdapat 27 gedung sekolah swasta yang terdiri dari 11 gedung Madrasah Ibtidaiyah (MI), 8 gedung Madrasah Tsanawiyah (MTs), 1 gedung Sekolah Menengah Kejuruan (SMK) dan 7 gedung Madrasah Aliyah (MA).

Fasilitas kesehatan merupakan salah satu tolak ukur dalam pencapaian pelaksanaan pembangunan di Kabupaten Bengkulu Tengah. Pada tahun 2018 terdapat satu buah rumah sakit pemerintah di wilayah Kabupaten Bengkulu Tengah. Sedangkan fasilitas kesehatan lainnya yakni puskesmas dan

The social circumstances of people in Bengkulu Tengah Regency are described in several variables, i.e. education, health and family planning, security, religion and social service facility.

In education sector, 2018, Bengkulu Tengah Regency has 142 public school buildings, which consist of 92 Primary School (SD) buildings, 5 Madrasah Ibtidaiyah (MI) buildings, 32 Junior High School (SMP) buildings, 2 Madrasah Tsanawiyah (MTs) buildings, 7 Senior High School (SMA) buildings, 3 Vocational High School (SMK) buildings and 1 Madrasah Aliyah (MA) building. Besides, Bengkulu Tengah Regency also has 27 private schools buildings, which consist of 11 Madrasah Ibtidaiyah (MI) buildings, 8 Madrasah Tsanawiyah (MTs) buildings, 1 Vocational High School (SMK) building and 7 Madrasah Aliyah (MA) buildings.

Health facilities are one of benchmarks of the achievements on the implementation of development Bengkulu Tengah Regency. In 2018 there are one unit of government hospitals in Bengkulu Tengah Regency. On the other hand, there are other health facilities namely 20 public health centers and 30 secondary public health centers.

In the sector of family planning (KB),

puskesmas pembantu sebanyak 20 dan 30.

Di bidang Keluarga Berencana (KB), berdasarkan data dari Badan Pemberdayaan Perempuan, Perlindungan Anak, Pengendalian Penduduk dan Keluarga Berencana Kabupaten Bengkulu Tengah menunjukkan bahwa jumlah peserta KB aktif atau akseptor aktif di Kabupaten Bengkulu Tengah mengalami peningkatan dibanding tahun 2017. Pada tahun 2018 jumlah akseptor aktif di Kabupaten Bengkulu Tengah sebanyak 20.467 pasangan. Akseptor aktif di Kabupaten Bengkulu Tengah umumnya lebih banyak menggunakan alat kontrasepsi suntik dan implan, dimana proporsinya masing-masing mencapai 50,20 persen dan 25,17 persen.

Di bidang keamanan, jumlah tindak kejahatan disajikan menurut lima kecamatan induk di Kabupaten Bengkulu Tengah. Secara umum jumlah tindak kejahatan pada tahun 2018 sebanyak 63 kasus.

Jumlah agama yang dianut penduduk Kabupaten Bengkulu Tengah ada lima yaitu Islam, Kristen, Katolik, Hindu, dan Budha. Diantara agama-agama tersebut, Islam merupakan agama dengan jumlah pemeluk terbesar. Jumlah masjid yang terdapat

based on data from Regional Office of Women's Empowerment, Children's Services, Population Control and Family Planning of Bengkulu Tengah Regency, it shows that the number of active members of family planning or active acceptors in Bengkulu Tengah Regency have increased compared to 2017. In 2018 the number of active acceptors in Bengkulu Tengah Regency is as many as 20.467 pairs. Active acceptors in Bengkulu Tengah Regency generally use injections and implants as contraceptives, with the proportions reach 50,20 percent and 25,17 percent, respectively.

In the sector of security, the number of crimes are presented by five subdistricts parent in Bengkulu Tengah Regency. In general the number of crimes in 2018 are 63 cases.

There are five religions affiliated by population in Bengkulu Tengah Regency; i.e. Islam, Christianity, Catholicism, Hinduism, and Buddhism. Among these religions, Islam is a religion with the largest number of followers. The number of mosque in Bengkulu Tengah Regency reaches 252, mushollah 83, protestan church 8, and temple 1.

The number of poor people in Bengkulu Tengah Regency in March 2018 reaches 9,24 thousand, or 8,20 percent. Compared to the number of

di Kabupaten Bengkulu Tengah sebanyak 252, mushollah 83, gereja protestan 8 dan pura ada 1.

Jumlah penduduk miskin di Kabupaten Bengkulu Tengah pada bulan Maret 2018 sebesar 9,24 ribu jiwa atau 8,20 persen. Dibandingkan dengan penduduk miskin pada bulan yang sama pada tahun sebelumnya yang berjumlah 9,32 ribu jiwa atau 8,41 persen, berarti jumlah penduduk miskin di Kabupaten Bengkulu Tengah mengalami penurunan 0,08 ribu jiwa.

Pembangunan dan peningkatan fasilitas transportasi seperti jalan dan jembatan penting demi memudahkan hubungan komunikasi dan proses mobilisasi penduduk antar daerah dalam menunjang kelancaran distribusi barang dan jasa sehingga berdampak pada peningkatan pertumbuhan ekonomi, utamanya untuk daerah-daerah sulit terjangkau dan terisolir.

Pada tahun 2018, panjang jalan kabupaten di Kabupaten Bengkulu Tengah adalah sepanjang 413,65 km. Sebesar 53,10 persen atau 219,63 km merupakan jalan aspal, 28,57 persen atau 118,18 km merupakan jalan koral (kerikil), dan 18,33 persen atau 75,84 km merupakan jalan tanah. Dari panjang jalan tersebut 44,56 persen kondisi jalannya baik dan yang lainnya beraneka kondisi jalan.

poor people in the same month in the previous year, amounting to 9,32 thousand or 8,41 percent, meaning the number of poor people in Bengkulu Tengah Regency decreases by 0.08 thousand.

The development and improvement of transportation facilities such as roads and bridges are important to ease communication and the mobilization process of the population among regions in boosting the distribution of goods and services so it has an impact on the economic growth, especially for remote and isolated areas.

In 2018, the length of roads in Bengkulu Tengah Regency is 413,65 km. As much as 53,10 percent of it or 219,63 km is pavement roads, 28,57 percent or 118,18 km is coral (gravel) roads, and 18,33 percent or 75,84 km is land roads. As much as 44,56 percent of the road length, are in good conditions, while the remaining is in various conditions.

Based on the usage, vehicles tested in Bengkulu Tengah Regency divided into private, common and agency cars. A number of 820 units are private cars and 255 units are common cars.

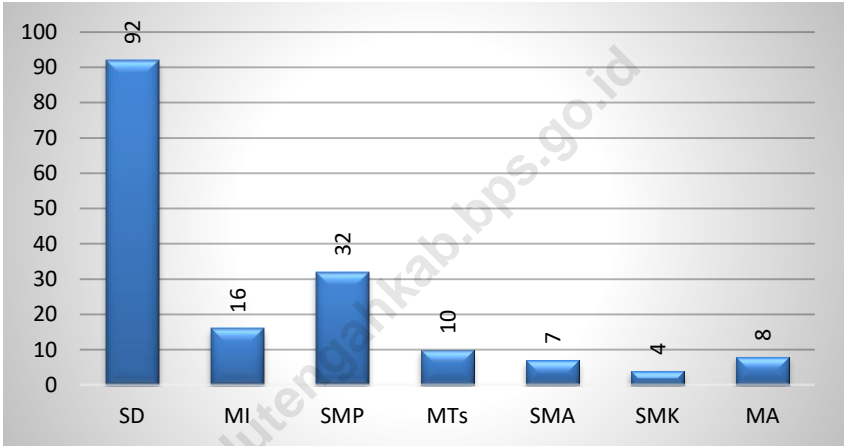
Transportation is an integral part of human life. There is a close relationship between transportation and the range as well as location of human activities, goods and services. In regard to human

Berdasarkan kegunaannya, kendaraan yang diuji di Kabupaten Bengkulu Tengah terbagi menjadi kendaraan swasta, umum dan dinas. Sebanyak 820 unit merupakan kendaraan swasta dan 255 unit kendaraan umum.

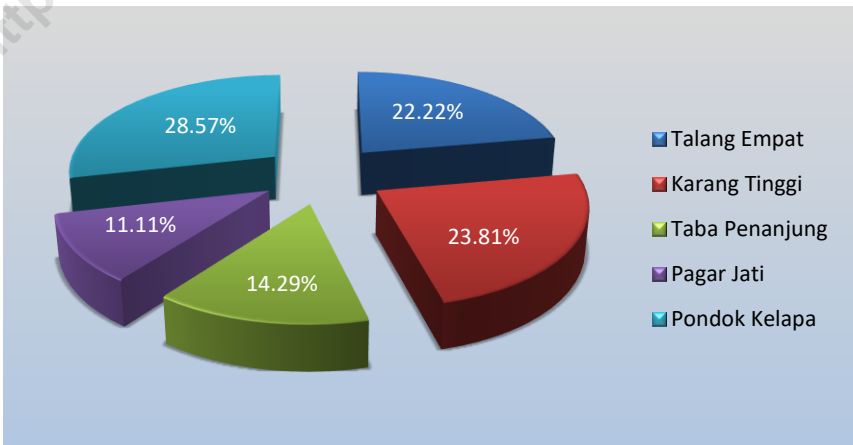
Transportasi merupakan bagian yang tidak dapat dipisahkan dari kehidupan manusia. Terdapat hubungan erat antara transportasi dengan jangkauan dan lokasi kegiatan manusia, barang-barang dan jasa. Dalam kaitan dengan kehidupan manusia, transportasi memiliki peranan penting dalam aspek-aspek sosial, ekonomi, lingkungan, politik dan pertahanan keamanan. Dalam aspek perekonomian, transportasi mempunyai pengaruh yang besar.

life, transportation has an important role in aspects of social, economy, environment, politics, as well as defense and security. In the aspect of economy, transportation has a great influence.

Gambar 7 Jumlah Sekolah Menurut Jenjang Pendidikan di Kabupaten Bengkulu Tengah, 2017/2018
Picture *Number of School by Educational Level in Bengkulu Tengah Regency, 2017/2018*



Gambar 8 Distribusi Persentase Kasus Kriminal yang Dilaporkan di Kabupaten Bengkulu Tengah, 2018
Picture *Percentage Distribution of Reported Criminal Cases in Bengkulu Tengah Regency, 2018*



4.1 PENDIDIKAN/EDUCATION

Tabel 4.1.1 Angka Partisipasi Murni (APM) dan Angka Partisipasi Kasar (APK) Menurut Jenjang Pendidikan di Kabupaten Bengkulu Tengah, 2018
Net Enrolment Rate and Gross Enrolment Rate by Educational Level in Bengkulu Tengah Regency, 2018

Jenjang Pendidikan Educational Level	APM Net Enrolment Rate	APK Gross Enrolment Rate
(1)	(2)	(3)
SD/MI <i>Elementary School</i>	99,56	115,32
SMP/MTs <i>Junior High School</i>	79,52	82,70
SMA/SMK/MA <i>Senior High School</i>	75,19	84,62

Sumber/Source: Survei Sosial Ekonomi Nasional Kor, Maret 2018/National Socio Economic Survey Kor, March 2018

Tabel 4.1.2 Jumlah Sekolah, Guru, dan Murid Taman Kanak-Kanak (TK) di Bawah Kementerian Pendidikan dan Kebudayaan Menurut Kecamatan di Kabupaten Bengkulu Tengah, 2017/2018
Number of Schools, Teachers, and Pupils in Kindergarten Under The Ministry of Education and Culture by Subdistrict in Bengkulu Tengah Regency, 2017/2018

Kecamatan Subdistrict	Sekolah/Schools		
	Negeri/Public	Swasta/Private	Jumlah/Total
(1)	(2)	(3)	(4)
Talang Empat	-	5	5
Semidang Lagan	-	1	1
Karang Tinggi	-	1	1
Taba Penanjung	-	2	2
Merigi Kelindang	-	-	-
Pagar Jati	-	1	1
Merigi Sakti	-	-	-
Pondok Kelapa	-	7	7
Pondok Kubang	-	1	1
Pematang Tiga	-	-	-
Bang Haji	-	-	-
Bengkulu Tengah	-	18	18

Lanjutan Tabel/*Continued Table 4.1.2*

Kecamatan Subdistrict	Guru ¹ /Teachers ¹		
	Negeri/Public	Swasta/Private	Jumlah/Total
(1)	(5)	(6)	(7)
Talang Empat	-	20	20
Semidang Lagan	-	4	4
Karang Tinggi	-	6	6
Taba Penanjung	-	11	11
Merigi Kelindang	-	-	-
Pagar Jati	-	2	2
Merigi Sakti	-	-	-
Pondok Kelapa	-	28	28
Pondok Kubang	-	3	3
Pematang Tiga	-	-	-
Bang Haji	-	-	-
Bengkulu Tengah	-	74	74

Lanjutan Tabel/*Continued Table 4.1.2*

Kecamatan Subdistrict	Murid/Students		
	Negeri/Public	Swasta/Private	Jumlah/Total
(1)	(8)	(9)	(10)
Talang Empat	-	154	154
Semidang Lagan	-	20	20
Karang Tinggi	-	51	51
Taba Penanjung	-	49	49
Merigi Kelindang	-	-	-
Pagar Jati	-	15	15
Merigi Sakti	-	-	-
Pondok Kelapa	-	174	174
Pondok Kubang	-	28	28
Pematang Tiga	-	-	-
Bang Haji	-	-	-
Bengkulu Tengah	-	491	491

Catatan/Note: ¹ Jumlah Guru Termasuk Kepala Sekolah dan Guru/*The Total of Teachers Including Headmaster and Teachers*

Sumber/Source: Dinas Pendidikan dan Kebudayaan Kabupaten Bengkulu Tengah, Data Semester Ganjil 2017/*Regional Office of Educations and Culture of Bengkulu Tengah Regency, 2017 Odd Semester Data*

Tabel 4.1.3 Jumlah Sekolah, Guru, dan Murid Raudatul Athfal (RA) di Bawah Kementerian Agama Menurut Kecamatan di Kabupaten Bengkulu Tengah, 2017/2018
Table *Number of Schools, Teachers, and Pupils in Raudatul Athfal (RA) Under The Ministry of Religious Affairs by Subdistrict in Bengkulu Tengah Regency, 2017/2018*

Kecamatan Subdistrict	Sekolah Schools	Guru Teachers	Murid Pupils
(1)	(2)	(3)	(4)
Talang Empat	-	-	-
Semidang Lagan*			
Karang Tinggi	-	-	-
Taba Penanjung	2	4	21
Merigi Kelindang	-	-	-
Pagar Jati	1	3	5
Merigi Sakti	-	-	-
Pondok Kelapa	4	18	181
Pondok Kubang	-	-	-
Pematang Tiga	-	-	-
Bang Haji	1	3	14
Bengkulu Tengah	8	28	221

Catatan/Note: * Data Masih Tergabung dengan Kecamatan Induk/Data Associated with The Parent Subdistricts

Sumber/Source: Kantor Kementerian Agama Kabupaten Bengkulu Tengah, Data Semester Ganjil/Ministry of Religion of Bengkulu Tengah Regency, Odd Semester Data

Tabel 4.1.4 Banyaknya Peserta dan Lulusan Ujian Raudatul Athfal (RA) di Bawah Kementerian Agama Menurut Kecamatan di Kabupaten Bengkulu Tengah, 2017/2018
Number of Examination Participants and Graduates of Raudatul Athfal (RA) Under The Ministry of Religious Affairs by Subdistrict in Bengkulu Tengah Regency, 2017/2018

Kecamatan Subdistrict	Peserta Participants	Lulusan Graduates
(1)	(2)	(3)
Talang Empat	-	-
Semidang Lagan*		
Karang Tinggi	-	-
Taba Penanjung	21	9
Merigi Kelindang	-	-
Pagar Jati	5	-
Merigi Sakti	-	-
Pondok Kelapa	181	56
Pondok Kubang	-	-
Pematang Tiga	-	-
Bang Haji	14	5
Bengkulu Tengah	221	70

Catatan/Note: * Data Masih Terhubung dengan Kecamatan Induk/Data Associated with The Parent Subdistricts

Sumber/Source: Kantor Kementerian Agama Kabupaten Bengkulu Tengah, Data Semester Ganjil/Ministry of Religion of Bengkulu Tengah Regency, Odd Semester Data

Tabel 4.1.5 Jumlah Sekolah, Guru, dan Murid Sekolah Dasar (SD) di Bawah Kementerian Pendidikan dan Kebudayaan Menurut Kecamatan di Kabupaten Bengkulu Tengah, 2017/2018
Number of Schools, Teachers, and Pupils in Primary Schools Under The Ministry of Education and Culture by Subdistrict in Bengkulu Tengah Regency, 2017/2018

Kecamatan Subdistrict	Sekolah/Schools		
	Negeri/Public	Swasta/Private	Jumlah/Total
(1)	(2)	(3)	(4)
Talang Empat	5	-	5
Semidang Lagan	5	-	5
Karang Tinggi	9	-	9
Taba Penanjung	12	-	12
Merigi Kelindang	8	-	8
Pagar Jati	6	-	6
Merigi Sakti	8	-	8
Pondok Kelapa	18	-	18
Pondok Kubang	9	-	9
Pematang Tiga	7	-	7
Bang Haji	5	-	5
Bengkulu Tengah	92	-	92

Lanjutan Tabel/*Continued Table 4.1.5*

Kecamatan <i>Subdistrict</i>	Guru ¹ / <i>Teachers</i> ¹		
	Negeri/ <i>Public</i>	Swasta/ <i>Private</i>	Jumlah/ <i>Total</i>
(1)	(5)	(6)	(7)
Talang Empat	95	-	95
Semidang Lagan	54	-	54
Karang Tinggi	93	-	93
Taba Penanjung	103	-	103
Merigi Kelindang	58	-	58
Pagar Jati	50	-	50
Merigi Sakti	72	-	72
Pondok Kelapa	174	-	174
Pondok Kubang	74	-	74
Pematang Tiga	63	-	63
Bang Haji	56	-	56
Bengkulu Tengah	892	-	892

Lanjutan Tabel/*Continued Table 4.1.5*

Kecamatan Subdistrict	Murid/Students		
	Negeri/Public	Swasta/Private	Jumlah/Total
(1)	(8)	(9)	(10)
Talang Empat	1 387	-	1 387
Semidang Lagan	574	-	574
Karang Tinggi	1 345	-	1 345
Taba Penanjung	1 387	-	1 387
Merigi Kelindang	807	-	807
Pagar Jati	559	-	559
Merigi Sakti	817	-	817
Pondok Kelapa	2 904	-	2 904
Pondok Kubang	651	-	651
Pematang Tiga	893	-	893
Bang Haji	474	-	474
Bengkulu Tengah	11 798	-	11 798

Catatan/Note: ¹ Jumlah Guru Termasuk Kepala Sekolah dan Guru/*The Total of Teachers Including Headmaster and Teachers*

Sumber/Source: Dinas Pendidikan dan Kebudayaan Kabupaten Bengkulu Tengah, Data Semester Ganjil 2017/*Regional Office of Educations and Culture of Bengkulu Tengah Regency, 2017 Odd Semester Data*

Tabel 4.1.6 Banyaknya Peserta dan Lulusan Ujian Sekolah Dasar (SD) di Bawah Kementerian Pendidikan dan Kebudayaan Menurut Kecamatan di Kabupaten Bengkulu Tengah, 2017/2018
Number of Examination Participants and Graduates of Primary Schools Under The Ministry of Education and Culture by Subdistrict in Bengkulu Tengah Regency, 2017/2018

Kecamatan Subdistrict	Peserta Participants	Lulusan Graduates
(1)	(2)	(3)
Talang Empat	217	217
Semidang Lagan	112	112
Karang Tinggi	214	214
Taba Penanjung	236	236
Merigi Kelindang	125	125
Pagar Jati	96	96
Merigi Sakti	141	141
Pondok Kelapa	486	486
Pondok Kubang	132	132
Pematang Tiga	135	135
Bang Haji	86	86
Bengkulu Tengah	1 980	1 980

Sumber/Source: Dinas Pendidikan dan Kebudayaan Kabupaten Bengkulu Tengah, Data Semester Ganjil 2017/Regional Office of Educations and Culture of Bengkulu Tengah Regency, 2017 Odd Semester Data

Tabel 4.1.7 Jumlah Sekolah, Guru, dan Murid Madrasah Ibtidaiyah (MI) di Bawah Kementerian Agama Menurut Kecamatan di Kabupaten Bengkulu Tengah, 2017/2018
Table *Number of Schools, Teachers, and Pupils in Madrasah Ibtidaiyah (MI) Under The Ministry of Religious Affairs by Subdistrict in Bengkulu Tengah Regency, 2017/2018*

Kecamatan Subdistrict	Sekolah/Schools		
	Negeri/Public	Swasta/Private	Jumlah/Total
(1)	(2)	(3)	(4)
Talang Empat	-	2	2
Semidang Lagan*			
Karang Tinggi	1	-	1
Taba Penanjung	-	-	-
Merigi Kelindang	-	2	2
Pagar Jati	1	2	3
Merigi Sakti	-	-	-
Pondok Kelapa	1	2	3
Pondok Kubang	2	-	2
Pematang Tiga	-	1	1
Bang Haji	-	2	2
Bengkulu Tengah	5	11	16

Lanjutan Tabel/*Continued Table 4.1.7*

Kecamatan <i>Subdistrict</i>	Guru/ <i>Teachers</i>		
	Negeri/ <i>Public</i>	Swasta/ <i>Private</i>	Jumlah/ <i>Total</i>
(1)	(5)	(6)	(7)
Talang Empat	-	25	25
Semidang Lagan*			
Karang Tinggi	16	-	16
Taba Penanjung	-	-	-
Merigi Kelindang	-	17	17
Pagar Jati	13	8	21
Merigi Sakti	-	-	-
Pondok Kelapa	16	7	23
Pondok Kubang	27	-	27
Pematang Tiga	-	11	11
Bang Haji	-	21	21
Bengkulu Tengah	72	89	161

Lanjutan Tabel/*Continued Table 4.1.7*

Kecamatan Subdistrict	Murid/Students		
	Negeri/Public	Swasta/Private	Jumlah/Total
(1)	(8)	(9)	(10)
Talang Empat	-	131	131
Semidang Lagan*			
Karang Tinggi	157	-	157
Taba Penanjung	-	-	-
Merigi Kelindang	-	81	81
Pagar Jati	96	26	122
Merigi Sakti	-	-	-
Pondok Kelapa	173	63	236
Pondok Kubang	266	-	266
Pematang Tiga	-	90	90
Bang Haji	-	248	248
Bengkulu Tengah	692	639	1 331

Catatan/Note: * Data Masih Tergabung dengan Kecamatan Induk/Data Associated with The Parent Subdistricts

Sumber/Source: Kantor Kementerian Agama Kabupaten Bengkulu Tengah, Data Semester Ganjil/Ministry of Religion of Bengkulu Tengah Regency, Odd Semester Data

Tabel 4.1.8 Banyaknya Peserta dan Lulusan Ujian Madrasah Ibtidaiyah (MI) di Bawah Kementerian Agama Menurut Kecamatan di Kabupaten Bengkulu Tengah, 2017/2018
Number of Examination Participants and Graduates of Madrasah Ibtidaiyah (MI) Under The Ministry of Religious Affairs by Subdistrict in Bengkulu Tengah Regency, 2017/2018

Kecamatan Subdistrict	Peserta Participants	Lulusan Graduates
(1)	(2)	(3)
Talang Empat	22	22
Semidang Lagan*		
Karang Tinggi	17	17
Taba Penanjung	-	-
Merigi Kelindang	7	7
Pagar Jati	45	45
Merigi Sakti	-	-
Pondok Kelapa	29	29
Pondok Kubang	40	40
Pematang Tiga	11	11
Bang Haji	29	29
Bengkulu Tengah	200	200

Catatan/Note: * Data Masih Tergabung dengan Kecamatan Induk/Data Associated with The Parent Subdistricts

Sumber/Source: Kantor Kementerian Agama Kabupaten Bengkulu Tengah, Data Semester Ganjil/Ministry of Religion of Bengkulu Tengah Regency, Odd Semester Data

Tabel 4.1.9 Jumlah Sekolah, Guru, dan Murid Sekolah Menengah Pertama (SMP) di Bawah Kementerian Pendidikan dan Kebudayaan Menurut Kecamatan di Kabupaten Bengkulu Tengah, 2017/2018
Number of Schools, Teachers, and Pupils in Junior High Schools Under The Ministry of Education and Culture by Subdistrict in Bengkulu Tengah Regency, 2017/2018

Kecamatan Subdistrict	Sekolah/Schools		
	Negeri/Public	Swasta/Private	Jumlah/Total
(1)	(2)	(3)	(4)
Talang Empat	3	-	3
Semidang Lagan	3	-	3
Karang Tinggi	3	-	3
Taba Penanjung	4	-	4
Merigi Kelindang	3	-	3
Pagar Jati	2	-	2
Merigi Sakti	2	-	2
Pondok Kelapa	6	-	6
Pondok Kubang	2	-	2
Pematang Tiga	2	-	2
Bang Haji	2	-	2
Bengkulu Tengah	32	-	32

Lanjutan Tabel/*Continued Table 4.1.9*

Kecamatan <i>Subdistrict</i>	Guru ¹ / <i>Teachers</i> ¹		
	Negeri/ <i>Public</i>	Swasta/ <i>Private</i>	Jumlah/ <i>Total</i>
(1)	(5)	(6)	(7)
Talang Empat	78	-	78
Semidang Lagan	50	-	50
Karang Tinggi	54	-	54
Taba Penanjung	55	-	55
Merigi Kelindang	35	-	35
Pagar Jati	26	-	26
Merigi Sakti	29	-	29
Pondok Kelapa	135	-	135
Pondok Kubang	25	-	25
Pematang Tiga	32	-	32
Bang Haji	37	-	37
Bengkulu Tengah	556	-	556

Lanjutan Tabel/*Continued Table 4.1.9*

Kecamatan Subdistrict	Murid/Students		
	Negeri/Public	Swasta/Private	Jumlah/Total
(1)	(8)	(9)	(10)
Talang Empat	685	-	685
Semidang Lagan	288	-	288
Karang Tinggi	548	-	548
Taba Penanjung	524	-	524
Merigi Kelindang	418	-	418
Pagar Jati	171	-	171
Merigi Sakti	441	-	441
Pondok Kelapa	1 560	-	1 560
Pondok Kubang	166	-	166
Pematang Tiga	311	-	311
Bang Haji	312	-	312
Bengkulu Tengah	5 424	-	5 424

Catatan/Note: ¹ Jumlah Guru Termasuk Kepala Sekolah dan Guru/*The Total of Teachers Including Headmaster and Teachers*

Sumber/Source: Dinas Pendidikan dan Kebudayaan Kabupaten Bengkulu Tengah, Data Semester Ganjil 2017/*Regional Office of Educations and Culture of Bengkulu Tengah Regency, 2017 Odd Semester Data*

Tabel 4.1.10 Banyaknya Peserta dan Lulusan Ujian Sekolah Menengah Pertama (SMP) di Bawah Kementerian Pendidikan dan Kebudayaan Menurut Kecamatan di Kabupaten Bengkulu Tengah, 2017/2018
Number of Examination Participants and Graduates of Junior High Schools Under The Ministry of Education and Culture by Subdistrict in Bengkulu Tengah Regency, 2017/2018

Kecamatan Subdistrict	Peserta Participants	Lulusan Graduates
(1)	(2)	(3)
Talang Empat	221	221
Semidang Lagan	100	100
Karang Tinggi	163	163
Taba Penanjung	146	146
Merigi Kelindang	129	129
Pagar Jati	56	56
Merigi Sakti	138	138
Pondok Kelapa	460	460
Pondok Kubang	59	59
Pematang Tiga	107	107
Bang Haji	103	103
Bengkulu Tengah	1 682	1 682

Sumber/Source: Dinas Pendidikan dan Kebudayaan Kabupaten Bengkulu Tengah, Data Semester Ganjil 2017/Regional Office of Educations and Culture of Bengkulu Tengah Regency, 2017 Odd Semester Data

Tabel 4.1.11 Jumlah Sekolah, Guru, dan Murid Madrasah Tsanawiyah (MTs) di Bawah Kementerian Agama Menurut Kecamatan di Kabupaten Bengkulu Tengah, 2017/2018
Number of Schools, Teachers, and Pupils in Madrasah Tsanawiyah (MTs) Under The Ministry of Religious Affairs by Subdistrict in Bengkulu Tengah Regency, 2017/2018

Kecamatan Subdistrict	Sekolah/Schools		
	Negeri/Public	Swasta/Private	Jumlah/Total
(1)	(2)	(3)	(4)
Talang Empat	-	2	2
Semidang Lagan*			
Karang Tinggi	-	-	-
Taba Penanjung	1	-	1
Merigi Kelindang	-	-	-
Pagar Jati	1	-	1
Merigi Sakti	-	-	-
Pondok Kelapa	-	2	2
Pondok Kubang	-	3	3
Pematang Tiga	-	-	-
Bang Haji	-	1	1
Bengkulu Tengah	2	8	10

Lanjutan Tabel/*Continued Table 4.1.11*

Kecamatan <i>Subdistrict</i>	Guru/ <i>Teachers</i>		
	Negeri/ <i>Public</i>	Swasta/ <i>Private</i>	Jumlah/ <i>Total</i>
(1)	(5)	(6)	(7)
Talang Empat	-	30	30
Semidang Lagan*			
Karang Tinggi	-	-	-
Taba Penanjung	20	-	20
Merigi Kelindang	-	-	-
Pagar Jati	19	-	19
Merigi Sakti	-	-	-
Pondok Kelapa	-	47	47
Pondok Kubang	-	38	38
Pematang Tiga	-	-	-
Bang Haji	-	11	11
Bengkulu Tengah	39	126	165

Lanjutan Tabel/*Continued Table 4.1.11*

Kecamatan Subdistrict	Murid/Students		
	Negeri/Public	Swasta/Private	Jumlah/Total
(1)	(8)	(9)	(10)
Talang Empat	-	153	153
Semidang Lagan*			
Karang Tinggi	-	-	-
Taba Penanjung	131	-	131
Merigi Kelindang	-	-	-
Pagar Jati	102	-	102
Merigi Sakti	-	-	-
Pondok Kelapa	-	484	484
Pondok Kubang	-	311	311
Pematang Tiga	-	-	-
Bang Haji	-	43	43
Bengkulu Tengah	233	991	1 224

Catatan/Note: * Data Masih Tergabung dengan Kecamatan Induk/Data Associated with The Parent Subdistricts

Sumber/Source: Kantor Kementerian Agama Kabupaten Bengkulu Tengah, Data Semester Ganjil/Ministry of Religion of Bengkulu Tengah Regency, Odd Semester Data

Tabel 4.1.12 Banyaknya Peserta dan Lulusan Ujian Madrasah Tsanawiyah (MTs) di Bawah Kementerian Agama Menurut Kecamatan di Kabupaten Bengkulu Tengah, 2017/2018
Number of Examination Participants and Graduates of Madrasah Tsanawiyah (MTs) Under The Ministry of Religious Affairs by Subdistrict in Bengkulu Tengah Regency, 2017/2018

Kecamatan Subdistrict	Peserta Participants	Lulusan Graduates
(1)	(2)	(3)
Talang Empat	40	40
Semidang Lagan*		
Karang Tinggi	-	-
Taba Penanjung	48	48
Merigi Kelindang	-	-
Pagar Jati	47	47
Merigi Sakti	-	-
Pondok Kelapa	111	111
Pondok Kubang	99	99
Pematang Tiga	-	-
Bang Haji	12	12
Bengkulu Tengah	357	357

Catatan/Note: * Data Masih Tergabung dengan Kecamatan Induk/Data Associated with The Parent Subdistricts

Sumber/Source: Kantor Kementerian Agama Kabupaten Bengkulu Tengah, Data Semester Ganjil/Ministry of Religion of Bengkulu Tengah Regency, Odd Semester Data

Tabel 4.1.13 Jumlah Sekolah, Guru, dan Murid Sekolah Menengah Atas (SMA) di Bawah Kementerian Pendidikan dan Kebudayaan Menurut Kecamatan di Kabupaten Bengkulu Tengah, 2017/2018
Number of Schools, Teachers, and Pupils in Senior High Schools Under The Ministry of Education and Culture by Subdistrict in Bengkulu Tengah Regency, 2017/2018

Kecamatan Subdistrict	Sekolah/Schools		
	Negeri/Public	Swasta/Private	Jumlah/Total
(1)	(2)	(3)	(4)
Talang Empat	2	-	2
Semidang Lagan	-	-	-
Karang Tinggi	1	-	1
Taba Penanjung	1	-	1
Merigi Kelindang	-	-	-
Pagar Jati	1	-	1
Merigi Sakti	-	-	-
Pondok Kelapa	1	-	1
Pondok Kubang	-	-	-
Pematang Tiga	1	-	1
Bang Haji	-	-	-
Bengkulu Tengah	7	-	7

Lanjutan Tabel/*Continued Table 4.1.13*

Kecamatan <i>Subdistrict</i>	Guru ¹ / <i>Teachers</i> ¹		
	Negeri/ <i>Public</i>	Swasta/ <i>Private</i>	Jumlah/ <i>Total</i>
(1)	(5)	(6)	(7)
Talang Empat	81	-	81
Semidang Lagan	-	-	-
Karang Tinggi	30	-	30
Taba Penanjung	24	-	24
Merigi Kelindang	-	-	-
Pagar Jati	25	-	25
Merigi Sakti	-	-	-
Pondok Kelapa	50	-	50
Pondok Kubang	-	-	-
Pematang Tiga	6	-	6
Bang Haji	-	-	-
Bengkulu Tengah	216	-	216

Lanjutan Tabel/*Continued Table 4.1.13*

Kecamatan Subdistrict	Murid/Students		
	Negeri/Public	Swasta/Private	Jumlah/Total
(1)	(8)	(9)	(10)
Talang Empat	1 041	-	1 041
Semidang Lagan	-	-	-
Karang Tinggi	305	-	305
Taba Penanjung	333	-	333
Merigi Kelindang	-	-	-
Pagar Jati	306	-	306
Merigi Sakti	-	-	-
Pondok Kelapa	800	-	800
Pondok Kubang	-	-	-
Pematang Tiga	118	-	118
Bang Haji	-	-	-
Bengkulu Tengah	2 903	-	2 903

Catatan/Note: ¹ Jumlah Guru Termasuk Kepala Sekolah dan Guru/*The Total of Teachers Including Headmaster and Teachers*

Sumber/Source: Dinas Pendidikan dan Kebudayaan Provinsi Bengkulu, Data Semester Ganjil 2017/*Regional Office of Educations and Culture of Bengkulu Province, 2017 Odd Semester Data*

Tabel 4.1.14 Banyaknya Peserta dan Lulusan Ujian Sekolah Menengah Atas (SMA) di Bawah Kementerian Pendidikan dan Kebudayaan Menurut Kecamatan di Kabupaten Bengkulu Tengah, 2017/2018
Number of Examination Participants and Graduates of Senior High Schools Under The Ministry of Education and Culture by Subdistrict in Bengkulu Tengah Regency, 2017/2018

Kecamatan Subdistrict	Peserta Participants	Lulusan Graduates
(1)	(2)	(3)
Talang Empat	375	375
Semidang Lagan	-	-
Karang Tinggi	101	101
Taba Penanjung	93	93
Merigi Kelindang	-	-
Pagar Jati	81	81
Merigi Sakti	-	-
Pondok Kelapa	267	267
Pondok Kubang	-	-
Pematang Tiga	30	30
Bang Haji	-	-
Bengkulu Tengah	947	947

Sumber/Source: Dinas Pendidikan dan Kebudayaan Provinsi Bengkulu, Data Semester Ganjil 2017/Regional Office of Educations and Culture of Bengkulu Province, 2017 Odd Semester Data

Tabel 4.1.15 Jumlah Sekolah, Guru, dan Murid Sekolah Menengah Kejuruan (SMK) di Bawah Kementerian Pendidikan dan Kebudayaan Menurut Kecamatan di Kabupaten Bengkulu Tengah, 2017/2018
Number of Schools, Teachers, and Pupils in Vocational Schools Under The Ministry of Education and Culture by Subdistrict in Bengkulu Tengah Regency, 2017/2018

Kecamatan Subdistrict	Sekolah/Schools		
	Negeri/Public	Swasta/Private	Jumlah/Total
(1)	(2)	(3)	(4)
Talang Empat	-	-	-
Semidang Lagan	-	-	-
Karang Tinggi	-	1	1
Taba Penanjung	-	-	-
Merigi Kelindang	-	-	-
Pagar Jati	-	-	-
Merigi Sakti	-	-	-
Pondok Kelapa	1	-	1
Pondok Kubang	1	-	1
Pematang Tiga	-	-	-
Bang Haji**	1	-	1
Bengkulu Tengah	3	1	4

Lanjutan Tabel/*Continued Table 4.1.15*

Kecamatan <i>Subdistrict</i>	Guru ¹ / <i>Teachers</i> ¹		
	Negeri/ <i>Public</i>	Swasta/ <i>Private</i>	Jumlah/ <i>Total</i>
(1)	(5)	(6)	(7)
Talang Empat	-	-	-
Semidang Lagan	-	-	-
Karang Tinggi	-	15	15
Taba Penanjung	-	-	-
Merigi Kelindang	-	-	-
Pagar Jati	-	-	-
Merigi Sakti	-	-	-
Pondok Kelapa	50	-	50
Pondok Kubang	22	-	22
Pematang Tiga	-	-	-
Bang Haji**	24	-	24
Bengkulu Tengah	96	15	111

Lanjutan Tabel/*Continued Table 4.1.15*

Kecamatan Subdistrict	Murid/Students		
	Negeri/Public	Swasta/Private	Jumlah/Total
(1)	(8)	(9)	(10)
Talang Empat	-	-	-
Semidang Lagan	-	-	-
Karang Tinggi	-	87	87
Taba Penanjung	-	-	-
Merigi Kelindang	-	-	-
Pagar Jati	-	-	-
Merigi Sakti	-	-	-
Pondok Kelapa	357	-	357
Pondok Kubang	41	-	41
Pematang Tiga	-	-	-
Bang Haji	206	-	206
Bengkulu Tengah	604	87	691

Catatan/Note: ¹ Jumlah Guru Termasuk Kepala Sekolah dan Guru/*The Total of Teachers Including Headmaster and Teachers*

Sumber/Source: Dinas Pendidikan dan Kebudayaan Provinsi Bengkulu, Data Semester Ganjil 2017/*Regional Office of Educations and Culture of Bengkulu Province, 2017 Odd Semester Data*

Tabel 4.1.16 Banyaknya Peserta dan Lulusan Ujian Sekolah Menengah Kejuruan (SMK) di Bawah Kementerian Pendidikan dan Kebudayaan Menurut Kecamatan di Kabupaten Bengkulu Tengah, 2017/2018
Number of Examination Participants and Graduates of Vocational Schools Under The Ministry of Education and Culture by Subdistrict in Bengkulu Tengah Regency, 2017/2018

Kecamatan Subdistrict	Peserta Participants	Lulusan Graduates
(1)	(2)	(3)
Talang Empat	-	-
Semidang Lagan	-	-
Karang Tinggi*	-	-
Taba Penanjung	-	-
Merigi Kelindang	-	-
Pagar Jati	-	-
Merigi Sakti	-	-
Pondok Kelapa	83	83
Pondok Kubang	10	10
Pematang Tiga	-	-
Bang Haji	49	49
Bengkulu Tengah	142	142

Catatan/Note: * Belum Ada Lulusan/No Graduates Yet

Sumber/Source: Dinas Pendidikan dan Kebudayaan Provinsi Bengkulu, Data Semester Ganjil 2017/Regional Office of Educations and Culture of Bengkulu Province, 2017 Odd Semester Data

Tabel 4.1.17 Jumlah Sekolah, Guru, dan Murid Madrasah Aliyah (MA) di Bawah Kementerian Agama Menurut Kecamatan di Kabupaten Bengkulu Tengah, 2017/2018
Number of Schools, Teachers, and Pupils in Madrasah Aliyah (MA) Under The Ministry of Religious Affairs by Subdistrict in Bengkulu Tengah Regency, 2017/2018

Kecamatan Subdistrict	Sekolah/Schools		
	Negeri/Public	Swasta/Private	Jumlah/Total
(1)	(2)	(3)	(4)
Talang Empat	-	1	1
Semidang Lagan*			
Karang Tinggi	1	-	1
Taba Penanjung	-	1	1
Merigi Kelindang	-	1	1
Pagar Jati	-	1	1
Merigi Sakti	-	-	-
Pondok Kelapa	-	2	2
Pondok Kubang	-	1	1
Pematang Tiga	-	-	-
Bang Haji	-	-	-
Bengkulu Tengah	1	7	8

Lanjutan Tabel/*Continued Table 4.1.17*

Kecamatan <i>Subdistrict</i>	Guru/ <i>Teachers</i>		
	Negeri/ <i>Public</i>	Swasta/ <i>Private</i>	Jumlah/ <i>Total</i>
(1)	(5)	(6)	(7)
Talang Empat	-	21	21
Semidang Lagan*			
Karang Tinggi	22	-	22
Taba Penanjung	-	16	16
Merigi Kelindang	-	23	23
Pagar Jati	-	15	15
Merigi Sakti	-	-	-
Pondok Kelapa	-	38	38
Pondok Kubang	-	13	13
Pematang Tiga	-	-	-
Bang Haji	-	-	-
Bengkulu Tengah	22	126	148

Lanjutan Tabel/*Continued Table 4.1.17*

Kecamatan Subdistrict	Murid/Students		
	Negeri/Public	Swasta/Private	Jumlah/Total
(1)	(8)	(9)	(10)
Talang Empat	-	122	122
Semidang Lagan*			
Karang Tinggi	138	-	138
Taba Penanjung	-	58	58
Merigi Kelindang	-	124	124
Pagar Jati	-	84	84
Merigi Sakti	-	-	-
Pondok Kelapa	-	327	327
Pondok Kubang	-	125	125
Pematang Tiga	-	-	-
Bang Haji	-	-	-
Bengkulu Tengah	138	840	978

Catatan/Note: * Data Masih Tergabung dengan Kecamatan Induk/Data Associated with The Parent Subdistricts

Sumber/Source: Kantor Kementerian Agama Kabupaten Bengkulu Tengah, Data Semester Ganjil/Ministry of Religion of Bengkulu Tengah Regency, Odd Semester Data

Tabel 4.1.18 Banyaknya Peserta dan Lulusan Ujian Madrasah Aliyah (MA) di Bawah Kementerian Agama Menurut Kecamatan di Kabupaten Bengkulu Tengah, 2017/2018
Number of Examination Participants and Graduates of Madrasah Aliyah (MA) Under The Ministry of Religious Affairs by Subdistrict in Bengkulu Tengah Regency, 2017/2018

Kecamatan Subdistrict	Peserta Participants	Lulusan Graduates
(1)	(2)	(3)
Talang Empat	34	34
Semidang Lagan*		
Karang Tinggi**	-	-
Taba Penanjung	20	20
Merigi Kelindang	38	38
Pagar Jati	27	27
Merigi Sakti	-	-
Pondok Kelapa	91	91
Pondok Kubang	22	22
Pematang Tiga	-	-
Bang Haji	-	-
Bengkulu Tengah	232	232

Catatan/Note: * Data Masih Terhubung dengan Kecamatan Induk/Data Associated with The Parent Subdistricts

** Belum Ada Lulusan/No Graduates Yet

Sumber/Source: Kantor Kementerian Agama Kabupaten Bengkulu Tengah, Data Semester Ganjil/Ministry of Religion of Bengkulu Tengah Regency, Odd Semester Data

Tabel 4.1.19 Jumlah Desa¹/Kelurahan yang Memiliki Fasilitas Sekolah Menurut Kecamatan dan Tingkat Pendidikan di Kabupaten Bengkulu Tengah, 2011, 2014 dan 2018
Number of Villages¹ Having Educational Facilities by Subdistrict and Educational Level in Bengkulu Tengah Regency, 2011, 2014 and 2018

Kecamatan Subdistrict	Sekolah Dasar (SD) Primary School			Sekolah Menengah Pertama (SMP) Junior High School		
	2011	2014	2018	2011	2014	2018
(1)	(2)	(3)	(4)	(5)	(6)	(7)
Talang Empat	7	8	5	3	5	4
Semidang Lagan	*	*	6	*	*	3
Karang Tinggi	12	12	10	3	4	3
Taba Penanjung	12	12	11	3	5	4
Merigi Kelindang	9	11	10	3	3	3
Pagar Jati	8	8	8	2	2	4
Merigi Sakti	8	8	8	1	2	2
Pondok Kelapa	14	16	16	6	7	7
Pondok Kubang	8	9	9	4	4	4
Pematang Tiga	7	8	8	2	2	2
Bang Haji	5	7	8	2	4	4
Bengkulu Tengah	90	99	99	29	38	40

Lanjutan Tabel/*Continued Table 4.1.19*

Kecamatan Subdistrict	Sekolah Menengah Atas (SMA) <i>Senior High School</i>			Sekolah Menengah Kejuruan (SMK) <i>Vocational School</i>		
	2011	2014	2018	2011	2014	2018
(1)	(8)	(9)	(10)	(11)	(12)	(13)
Talang Empat	2	3	3	-	-	-
Semidang Lagan	*	*	1	*	*	-
Karang Tinggi	1	1	2	-	-	1
Taba Penanjung	2	2	2	-	-	-
Merigi Kelindang	-	1	1	-	-	-
Pagar Jati	1	2	2	-	-	-
Merigi Sakti	-	-	-	-	-	-
Pondok Kelapa	2	2	2	-	1	1
Pondok Kubang	-	-	1	-	-	1
Pematang Tiga	-	-	1	-	-	-
Bang Haji	-	-	-	1	1	1
Bengkulu Tengah	8	11	15	1	2	4

Lanjutan Tabel/*Continued Table 4.1.19*

Kecamatan Subdistrict	Perguruan Tinggi University		
	2011	2014	2018
(1)	(14)	(15)	(16)
Talang Empat	-	-	-
Semidang Lagan	*	*	-
Karang Tinggi	-	-	-
Taba Penanjung	-	-	-
Merigi Kelindang	-	-	-
Pagar Jati	-	-	-
Merigi Sakti	-	-	-
Pondok Kelapa	-	-	-
Pondok Kubang	-	-	-
Pematang Tiga	-	-	-
Bang Haji	-	-	-
Bengkulu Tengah	-	-	-

Catatan/Note: ¹ Desa Pada Tabel Ini Termasuk Unit Permukiman Transmigrasi (UPT) yang Masih Dibina Oleh Kementerian Terkait dan Nagari di Provinsi Sumatera Barat/Villages In This Table Include Transmigration Settlement Unit Which Is Still Fostered by The Relevant Ministries and The Nagari in The Province of Sumatera Barat

* Data Tergabung dengan Kecamatan Induk/Data Associated with the Parents Subdistrict

Sumber/Source: BPS, Pendataan Potensi Desa (PODES)/BPS-Statistics Indonesia, Village Potential Data Collection

4.2 KESEHATAN/HEALTH

Tabel 4.2.1 Jumlah Desa¹/Kelurahan yang Memiliki Sarana Kesehatan Menurut Kecamatan di Kabupaten Bengkulu Tengah, 2011, 2014, dan 2018
Table *Number of Villages¹ Having Health Facilities by Subdistrict in Bengkulu Tengah Regency, 2011, 2014, and 2018*

Kecamatan Subdistrict	Rumah Sakit Hospital			Rumah Sakit Bersalin Maternity Hospital		
	2011	2014	2018	2011	2014	2018
(1)	(2)	(3)	(4)	(5)	(6)	(7)
Talang Empat	-	-	-	-	-	-
Semidang Lagan	*	*	-	*	*	-
Karang Tinggi	-	-	1	-	-	-
Taba Penanjung	1	1	-	-	-	-
Merigi Kelindang	-	-	-	-	-	-
Pagar Jati	-	-	-	-	-	-
Merigi Sakti	-	-	-	-	-	-
Pondok Kelapa	-	-	-	-	-	-
Pondok Kubang	-	-	-	-	-	-
Pematang Tiga	-	-	-	-	-	-
Bang Haji	-	-	-	-	-	-
Bengkulu Tengah	1	1	1	-	-	-

Lanjutan Tabel/*Continued Table 4.2.1*

Kecamatan Subdistrict	Poliklinik Polyclinic			Puskesmas Public Health Center		
	2011	2014	2018	2011	2014	2018
(1)	(2)	(3)	(4)	(5)	(6)	(7)
Talang Empat	2	1	1	2	2	1
Semidang Lagan	*	*	-	*	*	2
Karang Tinggi	-	2	-	3	3	2
Taba Penanjung	-	-	-	2	2	2
Merigi Kelindang	-	-	-	2	2	2
Pagar Jati	-	-	-	2	2	2
Merigi Sakti	-	-	-	1	1	1
Pondok Kelapa	3	1	1	3	3	3
Pondok Kubang	1	-	-	2	2	2
Pematang Tiga	-	-	-	2	2	2
Bang Haji	-	-	-	1	2	1
Bengkulu Tengah	6	4	2	20	21	20

Lanjutan Tabel/*Continued Table 4.2.1*

Kecamatan <i>Subdistrict</i>	Puskesmas Pembantu <i>Subsidiary of Public Health Center</i>			Apotek <i>Pharmacy</i>		
	2011	2014	2018	2011	2014	2018
(1)	(2)	(3)	(4)	(5)	(6)	(7)
Talang Empat	3	3	2	-	1	1
Semidang Lagan	*	*	1	*	*	-
Karang Tinggi	4	4	5	1	1	2
Taba Penanjung	2	2	2	-	1	1
Merigi Kelindang	1	1	2	-	-	-
Pagar Jati	1	3	3	-	-	-
Merigi Sakti	3	4	4	-	-	-
Pondok Kelapa	5	6	7	-	2	2
Pondok Kubang	3	3	2	-	-	-
Pematang Tiga	-	1	1	-	-	-
Bang Haji	1	-	1	-	-	-
Bengkulu Tengah	23	27	30	1	5	6

Catatan/Note: ¹ Desa Pada Tabel Ini Termasuk Unit Permukiman Transmigrasi (UPT) yang Masih Dibina Oleh Kementerian Terkait dan Nagari di Provinsi Sumatera Barat/*Villages In This Table Include Transmigration Settlement Unit Which Is Still Fostered by The Relevant Ministries and The Nagari in The Province of Sumatera Barat*

* Data Tergabung dengan Kecamatan Induk/*Data Associated with the Parents Subdistricts*

Sumber/Source: BPS, Pendataan Potensi Desa (PODES)/BPS-Statistics Indonesia, Village Potential Data Collection

Tabel 4.2.2 Jumlah Tenaga Kesehatan Menurut Kecamatan di Kabupaten Bengkulu Tengah, 2018
Table Number of Medical Personnel by Subdistrict in Bengkulu Tengah Regency, 2018

Kecamatan Subdistrict	Dokter Doctor	Perawat Nurse	Bidan Midwife	Farmasi Pharmaceutical	Ahli Gizi Nutricionist
(1)	(2)	(3)	(4)	(5)	(6)
Talang Empat	2	9	21	3	-
Semidang Lagan	3	15	23	1	-
Karang Tinggi	9	14	20	2	-
Taba Penanjung	1	3	13	2	-
Merigi Kelindang	3	7	16	1	-
Pagar Jati	3	12	22	-	-
Merigi Sakti	2	1	12	1	-
Pondok Kelapa	7	29	58	4	-
Pondok Kubang	4	12	26	3	-
Pematang Tiga	3	5	11	1	-
Bang Haji	1	5	11	-	-
Bengkulu Tengah	38	112	233	18	-

Catatan/Note: * Data Tergabung dengan Kecamatan Induk/Data Associated with the Parents Subdistricts

Sumber/Source: Kementerian Kesehatan, <http://sisdmk.bppsdmk.kemkes.go.id> /Ministry of Health, <http://sisdmk.bppsdmk.kemkes.go.id>

Tabel 4.2.3 **Persentase Penduduk yang Mempunyai Keluhan Kesehatan Selama Sebulan Terakhir Menurut Kecamatan di Kabupaten Bengkulu Tengah, 2013-2018**
Percentage of People Who Had Health Complaint During a Month Prior to The Survei by Subdistrict in Bengkulu Tengah Regency, 2013-2018

Kecamatan Subdistrict	2013	2014	2015	2016	2017	2018
(1)	(2)	(3)	(4)	(5)	(6)	(7)
Talang Empat	-	-	-	-	-	-
Semidang Lagan	-	-	-	-	-	-
Karang Tinggi	-	-	-	-	-	-
Taba Penanjung	-	-	-	-	-	-
Merigi Kelindang	-	-	-	-	-	-
Pagar Jati	-	-	-	-	-	-
Merigi Sakti	-	-	-	-	-	-
Pondok Kelapa	-	-	-	-	-	-
Pondok Kubang	-	-	-	-	-	-
Pematang Tiga	-	-	-	-	-	-
Bang Haji	-	-	-	-	-	-
Bengkulu Tengah			28,84	29,00	25,98	37,84

Catatan/Note: * Data Tergabung dengan Kecamatan Induk/Data Associated with the Parents Subdistricts

Sumber/Source: BPS, Survei Sosial Ekonomi Nasional (Susenas)/BPS-Statistics Indonesia, National Socio Economic Survey

Tabel 4.2.4 Jumlah Rumah Sakit Umum, Rumah Sakit Khusus, dan Puskesmas Menurut Kecamatan di Kabupaten Bengkulu Tengah, 2017 dan 2018
Number of General Hospital, Special Hospital, and Public Health Center by Subdistrict in Bengkulu Tengah Regency, 2016 and 2017

Kecamatan Subdistrict	Rumah Sakit Umum General Hospital		Rumah Sakit Khusus Special Hospital		Rumah Sakit Bersalin/Rumah Bersalin Maternity Hospital	
	2017	2018	2017	2018	2017	2018
	(1)	(2)	(3)	(4)	(5)	(6)
Talang Empat	-	-	-	-	-	-
Semidang Lagan	-	-	-	-	-	-
Karang Tinggi	-	1	-	-	-	-
Taba Penanjung	1	-	-	-	-	-
Merigi Kelindang	-	-	-	-	-	-
Pagar Jati	-	-	-	-	-	-
Merigi Sakti	-	-	-	-	-	-
Pondok Kelapa	-	-	-	-	-	-
Pondok Kubang	-	-	-	-	-	-
Pematang Tiga	-	-	-	-	-	-
Bang Haji	-	-	-	-	-	-
Bengkulu Tengah	1	1	-	-	-	-

Lanjutan Tabel/*Continued Table 4.2.4*

Kecamatan <i>Subdistrict</i>	Puskesmas <i>Public Health Center</i>		Klinik/Balai Kesehatan <i>Clinic/Health Center</i>		Posyandu <i>Maternal and Child Health Center</i>	
	2017	2018	2017	2018	2017	2018
(1)	(8)	(9)	(10)	(11)	(12)	(13)
Talang Empat	2	1	-	-	18	8
Semidang Lagan	*	2	*	-	*	16
Karang Tinggi	3	2	-	-	18	12
Taba Penanjung	2	2	-	-	13	13
Merigi Kelindang	2	2	-	-	14	14
Pagar Jati	2	2	-	-	18	18
Merigi Sakti	1	1	-	-	10	10
Pondok Kelapa	3	3	-	-	37	37
Pondok Kubang	2	2	-	-	11	13
Pematang Tiga	2	2	-	-	14	14
Bang Haji	1	1	-	-	11	11
Bengkulu Tengah	20	20	-	-	164	166

Lanjutan Tabel/*Continued Table 4.2.4*

Kecamatan <i>Subdistrict</i>	Polindes <i>Village Maternity</i>	
	2017	2018
(1)	(14)	(15)
Talang Empat	-	-
Semidang Lagan	-	-
Karang Tinggi	4	4
Taba Penanjung	-	-
Merigi Kelindang	5	5
Pagar Jati	-	-
Merigi Sakti	-	-
Pondok Kelapa	4	4
Pondok Kubang	3	3
Pematang Tiga	-	-
Bang Haji	5	5
Bengkulu Tengah	21	21

Catatan/Note: * Data Tergabung dengan Kecamatan Induk/*Data Associated with the Parents Subdistricts*

Sumber/Source: Kementerian Kesehatan, Profil Kesehatan Indonesia/*Ministry of Health, Health Profile of Indonesia*

Tabel 4.2.5 Jumlah Bayi Lahir, Bayi Berat Badan Lahir Rendah (BBLR), BBLR Dirujuk, dan Bergizi Kurang di Kabupaten Bengkulu Tengah, 2018
Table *Number of Births, Babies with Low Birth Weights (LBW), Treated LBW, and Malnutrition Cases in Bengkulu Tengah Regency, 2018*

Kecamatan Subdistrict	Bayi Lahir Births	BBLR/LBW		Gizi Kurang Malnutrition
		Jumlah Total	Dirujuk Treated	
(1)	(2)	(3)	(4)	(5)
Talang Empat	165	8	-	28
Semidang Lagan	180	8	-	21
Karang Tinggi	229	15	-	16
Taba Penanjung	235	2	-	7
Merigi Kelindang	155	-	-	2
Pagar Jati	150	4	-	11
Merigi Sakti	88	-	-	5
Pondok Kelapa	603	14	-	5
Pondok Kubang	174	7	-	4
Pematang Tiga	149	2	-	6
Bang Haji	126	3	-	2
Bengkulu Tengah	2 254	63	-	107

Sumber/Source: Dinas Kesehatan Kabupaten Bengkulu Tengah/Regional Office of Health of Bengkulu Tengah Regency

Tabel 4.2.6 Jumlah Ibu Hamil, Melakukan Kunjungan K1, Melakukan Kunjungan K4, Kurang Energi Kronis (KEK), dan Mendapat Tablet Zat Besi (Fe) di Kabupaten Bengkulu Tengah, 2013-2018
Number of Pregnant Women, Those with One Visit and four Visits of Antenatal Care, Chronic Energy Deficiency (CED), and Receiving Iron Supplement in Bengkulu Tengah Regency, 2013-2018

Tahun Year	Jumlah Ibu Hamil Pregnant Women	Melakukan Kunjungan K1 One Visit	Melakukan Kunjungan K4 Four Visits	Kurang Energi Kronis (KEK) Chronic Energy Deficiency (CED)	Mendapat Zat Besi (Fe) Receiving Iron Supplement
(1)	(2)	(3)	(4)	(5)	(6)
2013	2 162	2 150	1 996	-	1 996
2014	2 269	2 284	2 202	-	2 208
2015	2 494	2 402	2 256	-	2 256
2016	2 491	2 466	2 117	210	1 971
2017	2 485	2 423	2 115	14	2 073
2018	2 479	2 357	2 057	-	2 056

Sumber/Source: Dinas Kesehatan Kabupaten Bengkulu Tengah/Regional Office of Health of Bengkulu Tengah Regency

Tabel 4.2.7 Jumlah Kasus HIV/AIDS, DBD, Diare, TB, dan Malaria Menurut Kecamatan di Kabupaten Bengkulu Tengah, 2018
Table Number of Cases of HIV/AIDS, Dengue Fever, Diarrhea, Tuberculosis (TB) and Malaria by Subdistrict in Bengkulu Tengah Regency, 2018

Kecamatan Subdistrict	HIV/AIDS HIV/AIDS	DBD Dengue Fever	Diare Diarrhea	TB Tuberculosis	Malaria Malaria
(1)	(2)	(3)	(4)	(5)	(6)
Talang Empat	NA	5	228	10	-
Semidang Lagan	NA	12	215	10	-
Karang Tinggi	NA	10	311	29	-
Taba Penanjung	NA	16	197	12	-
Merigi Kelindang	NA	-	203	17	-
Pagar Jati	NA	-	214	5	3
Merigi Sakti	NA	1	124	5	14
Pondok Kelapa	NA	22	803	29	-
Pondok Kubang	NA	17	307	10	1
Pematang Tiga	NA	-	170	18	-
Bang Haji	NA	1	170	14	62
Bengkulu Tengah	3	84	2 942	159	80

Sumber/Source: Dinas Kesehatan Kabupaten Bengkulu Tengah/Regional Office of Health of Bengkulu Tengah Regency

Tabel 4.2.8 Jumlah Klinik Keluarga Berencana (KKB) dan Pos Pelayanan Keluarga Berencana Desa (PPKBD) Menurut Kecamatan di Kabupaten Bengkulu Tengah, 2018
Number of Family Planning Clinics and Village Family Planning Service Units by Subdistrict in Bengkulu Tengah Regency, 2018

Kecamatan Subdistrict	KKB Family Planning Clinics	PPKBD Village Family Planning Service Units
(1)	(2)	(5)
Talang Empat	2	15
Semidang Lagan*		
Karang Tinggi	3	18
Taba Penanjung	2	14
Merigi Kelindang	2	13
Pagar Jati	2	14
Merigi Sakti	1	15
Pondok Kelapa	3	17
Pondok Kubang	2	12
Pematang Tiga	2	13
Bang Haji	1	13
Bengkulu Tengah	20	144

Catatan/Note: * Data Tergabung dengan Kecamatan Induk/Data Associated with the Parents Subdistricts

Sumber/Source: Dinas Pemberdayaan Perempuan, Perlindungan Anak, Pengendalian Penduduk dan Keluarga Berencana (BP3AP2KB) Kabupaten Bengkulu Tengah/Regional Office of Women's Empowerment, Children's Services, Population Control and Family Planning of Bengkulu Tengah Regency

Tabel 4.2.9 Jumlah Pasangan Usia Subur Peserta KB Baru, dan Peserta KB Aktif Menurut Kecamatan di Kabupaten Bengkulu Tengah, 2018
Number of Eligible Couples and Family Planning Participants by Subdistrict in Bengkulu Tengah Regency, 2018

Kecamatan Subdistrict	Jumlah PUS Eligible Couples	Peserta KB Baru Family Planning Participants (New)			
		IUD	MOW	MOP	Kondom Condom
(1)	(2)	(3)	(4)	(5)	(6)
Talang Empat	2 473	9	-	-	13
Semidang Lagan*					
Karang Tinggi	3 260	17	4	-	-
Taba Penanjung	2 621	-	-	-	3
Merigi Kelindang	2 084	-	-	-	83
Pagar Jati	1 908	-	1	-	-
Merigi Sakti	1 904	-	-	-	-
Pondok Kelapa	5 346	3	-	-	12
Pondok Kubang	2 670	3	9	-	-
Pematang Tiga	1 326	-	1	-	-
Bang Haji	1 872	5	1	-	2
Bengkulu Tengah	25 464	37	16	-	113

Lanjutan Tabel/*Continued Table 4.2.9*

Kecamatan <i>Subdistrict</i>	Peserta KB Baru <i>Family Planning Participants (New)</i>			
	Implan <i>Implants</i>	Suntikan <i>Injection</i>	Pil <i>Pill</i>	Jumlah <i>Total</i>
(1)	(7)	(8)	(9)	(10)
Talang Empat	28	179	15	244
Semidang Lagan*				
Karang Tinggi	14	95	-	130
Taba Penanjung	-	28	-	31
Merigi Kelindang	130	232	115	560
Pagar Jati	35	127	18	181
Merigi Sakti	110	68	569	747
Pondok Kelapa	20	190	44	269
Pondok Kubang	54	63	2	131
Pematang Tiga	2	46	19	68
Bang Haji	76	41	29	154
Bengkulu Tengah	469	1 069	811	2 515

Lanjutan Tabel/*Continued Table 4.2.9*

Kecamatan <i>Subdistrict</i>	Peserta KB Aktif <i>Family Planning Participants (Active)</i>			
	IUD	MOW	MOP	Kondom <i>Condom</i>
(1)	(11)	(12)	(13)	(14)
Talang Empat	91	14	7	78
Semidang Lagan*				
Karang Tinggi	586	64	2	28
Taba Penanjung	29	65	3	1
Merigi Kelindang	7	32	5	85
Pagar Jati	38	19	1	53
Merigi Sakti	20	6	-	9
Pondok Kelapa	426	200	12	252
Pondok Kubang	93	79	4	40
Pematang Tiga	34	3	5	383
Bang Haji	14	2	4	28
Bengkulu Tengah	1 338	484	43	957

Lanjutan Tabel/*Continued Table 4.2.9*

Kecamatan <i>Subdistrict</i>	Peserta KB Aktif <i>Family Planning Participants (New)</i>			
	Implan <i>Implants</i>	Suntikan <i>Injection</i>	Pil <i>Pill</i>	Jumlah <i>Total</i>
(1)	(15)	(16)	(17)	(18)
Talang Empat	307	1 150	377	2 024
Semidang Lagan*				
Karang Tinggi	569	1 058	370	2 677
Taba Penanjung	517	1 051	255	1 963
Merigi Kelindang	432	715	430	1 706
Pagar Jati	247	690	477	1 525
Merigi Sakti	205	413	651	1 304
Pondok Kelapa	1 654	2 114	39	4 697
Pondok Kubang	561	1 083	256	2 116
Pematang Tiga	268	130	201	1 024
Bang Haji	582	647	154	1 431
Bengkulu Tengah	5 342	9 051	3 210	20 467

Catatan/Note: * Data Terhubung dengan Kecamatan Induk/*Data Associated with the Parents Subdistricts*

Sumber/*Source*: Dinas Pemberdayaan Perempuan, Perlindungan Anak, Pengendalian Penduduk dan Keluarga Berencana (BP3AP2KB) Kabupaten Bengkulu Tengah/*Regional Office of Women's Empowerment, Children's Services, Population Control and Family Planning of Bengkulu Tengah Regency*

Tabel 4.2.10 Jumlah Sasaran dan Realisasi Akseptor KB Baru dan Akseptor KB Aktif di Kabupaten Bengkulu Tengah, 2010-2018
Number of Target and Realization of New and Active Acceptors in Bengkulu Tengah Regency, 2010-2018

Tahun Year	Akseptor KB Baru <i>New Acceptors</i>		Akseptor KB Aktif <i>Active Acceptors</i>	
	Jumlah Sasaran <i>Number of Target</i>	Realisasi <i>Realization</i>	Jumlah Sasaran <i>Number of Target</i>	Realisasi <i>Realization</i>
(1)	(2)	(3)	(4)	(5)
2010	6 206	5 112	12 629	17 386
2011	7 551	6 269	12 887	19 001
2012	6 736	6 811	13 462	19 310
2013	6 723	5 325	22 500	20 507
2014	7 135	3 980	22 297	20 241
2015	2 976	3 368	21 679	19 542
2016	3 178	2 658	13 557	16 169
2017	3 589	1 997	14 659	18 882
2018	2 720	2 521	17 204	20 467

Sumber/Source: Dinas Pemberdayaan Perempuan, Perlindungan Anak, Pengendalian Penduduk dan Keluarga Berencana (BP3AP2KB) Kabupaten Bengkulu Tengah/*Regional Office of Women's Empowerment, Children's Services, Population Control and Family Planning of Bengkulu Tengah Regency*

4.3 AGAMA/RELIGION

Tabel 4.3.1 Jumlah Tempat Peribadatan Menurut Kecamatan di Kabupaten Bengkulu Tengah, 2018
Table Number of Worship Facilities by Subdistrict in Bengkulu Tengah Regency, 2018

Kecamatan Subdistrict	Masjid Mosque	Mushollah Pray Room	Gereja Protestan Christian Chruch	Gereja Katolik Catholic Chruch	Pura Temple	Vihara Vihara
(1)	(2)	(3)	(4)	(5)	(6)	(7)
Talang Empat	28	13	-	-	-	-
Semidang Lagan*						
Karang Tinggi	21	4	1	-	-	-
Taba Penanjung	17	5	1	-	-	-
Merigi Kelindang	13	3	-	-	-	-
Pagar Jati	16	1	-	-	-	-
Merigi Sakti	50	8	-	-	-	-
Pondok Kelapa	58	36	3	-	1	-
Pondok Kubang	21	9	3	-	-	-
Pematang Tiga	15	-	-	-	-	-
Bang Haji	13	4	-	-	-	-
Bengkulu Tengah	252	83	8	-	1	-

Catatan/Note: * Data Tergabung dengan Kecamatan Induk/Data Associated with the Parents Subdistricts

Sumber/Source: Kantor Kementerian Agama Kabupaten Bengkulu Tengah/Ministry of Religion of Bengkulu Tengah Regency

Tabel 4.3.2 Jumlah Penduduk Menurut Kecamatan dan Agama yang Dianut di Kabupaten Bengkulu Tengah, 2018
Table Population by Subdistrict and Religion in Bengkulu Tengah Regency, 2018

Kecamatan Subdistrict	Islam Moslem	Protestan Protestant	Katolik Catholic	Hindu	Budha Buddha	Lainnya Others
(1)	(2)	(3)	(4)	(5)	(6)	(7)
Talang Empat	14 225	29	94	-	10	-
Semidang Lagan*						
Karang Tinggi	14 147	43	11	4	-	-
Taba Penanjung	12 538	16	75	-	-	4
Merigi Kelindang	8 883	-	4	-	-	-
Pagar Jati	7 758	24	4	-	-	-
Merigi Sakti	6 588	62	-	-	-	-
Pondok Kelapa	29 080	438	319	237	7	-
Pondok Kubang	8 988	142	22	-	-	-
Pematang Tiga	7 419	-	-	-	-	-
Bang Haji	7 208	-	-	-	-	-
Bengkulu Tengah	116 834	754	529	241	17	4

Catatan/Note: * Data Terbagung dengan Kecamatan Induk/Data Associated with the Parents Subdistricts

Sumber/Source: Kantor Kementerian Agama Kabupaten Bengkulu Tengah/Ministry of Religion of Bengkulu Tengah Regency

Tabel 4.3.3 Jumlah Pernikahan yang Tercatat Menurut Kecamatan (Lokasi KUA) di Kabupaten Bengkulu Tengah, 2018
Number of Recorded Marriages by Subdistrict (KUA Location) in Bengkulu Tengah Regency, 2018

Kecamatan Subdistrict	Jumlah Pernikahan Number of Marriages
(1)	(2)
Talang Empat	114
Semidang Lagan*	
Karang Tinggi	126
Taba Penanjung	104
Merigi Kelindang	50
Pagar Jati	53
Merigi Sakti	55
Pondok Kelapa	232
Pondok Kubang	74
Pematang Tiga	55
Bang Haji	37
Jumlah/Total	900

Catatan/Note: * Data Terhubung dengan Kecamatan Induk/Data Associated with the Parents Subdistricts

Sumber/Source: Kantor Kementerian Agama Kabupaten Bengkulu Tengah/Ministry of Religion of Bengkulu Tengah Regency

Tabel 4.3.4 Banyaknya Hewan Qurban Menurut Kecamatan dan Jenis di Kabupaten Bengkulu Tengah, 2018
The Number of Qurban Animal by Subdistrict and Type in Bengkulu Tengah Regency, 2018

Kecamatan Subdistrict	Jenis Hewan Qurban (Ekor) Type of Qurban Animal (Heads)			
	Sapi Cow	Kerbau Buffalo	Kambing Goat	Domba Sheep
(1)	(2)	(3)	(4)	(5)
Talang Empat	29	2	44	-
Semidang Lagan*				
Karang Tinggi	47	27	105	-
Taba Penanjung	15	1	32	5
Merigi Kelindang	11	-	107	-
Pagar Jati	7	-	15	2
Merigi Sakti	5	-	11	3
Pondok Kelapa	45	14	105	-
Pondok Kubang	10	3	14	-
Pematang Tiga	3	-	27	-
Bang Haji	2	-	46	-
Bengkulu Tengah	174	47	506	10

Catatan/Note: * Data Tergabung dengan Kecamatan Induk/Data Associated with the Parents Subdistricts

Sumber/Source: Kantor Kementerian Agama Kabupaten Bengkulu Tengah/Ministry of Religion of Bengkulu Tengah Regency

Tabel 4.3.5 Jumlah Jemaah Haji yang Berangkat dan Meninggal Dunia Menurut Jenis Kelamin di Kabupaten Bengkulu Tengah, 2018
The Number of Pilgrims who Depart and Pass Away by Sex in Bengkulu Tengah Regency, 2018

Kecamatan Subdistrict	Berangkat/Leave			Meninggal/Pass Away		
	Laki-laki Male	Perempuan Female	Jumlah Total	Laki-laki Male	Perempuan Female	Jumlah Total
(1)	(2)	(3)	(4)	(5)	(6)	(7)
Talang Empat	11	8	19	-	-	-
Semidang Lagan*						
Karang Tinggi	4	4	8	-	-	-
Taba Penanjung	8	8	16	-	-	-
Merigi Kelindang	1	1	2	-	-	-
Pagar Jati	4	4	8	-	-	-
Merigi Sakti	1	2	3	-	-	-
Pondok Kelapa	9	16	25	-	-	-
Pondok Kubang	2	2	4	-	-	-
Pematang Tiga	2	1	3	-	-	-
Bang Haji	2	2	4	-	1	1
Bengkulu Tengah	44	48	92	-	1	1

Catatan/Note: * Data Tergabung dengan Kecamatan Induk/Data Associated with the Parents Subdistricts

Sumber/Source: Kantor Kementerian Agama Kabupaten Bengkulu Tengah/Ministry of Religion of Bengkulu Tengah Regency

4.4 KRIMINALITAS/*CRIME*

Tabel 4.4.1 Jumlah Tindak Pidana Menurut Kepolisian Sektor di Kabupaten Bengkulu Tengah, 2016-2018
Table *Number of Reported Criminal Cases by Subdistrict Police Office in Bengkulu Tengah Regency, 2016-2018*

Kepolisian Resort District Police Office	2016	2017	2018
(1)	(2)	(3)	(4)
Talang Empat	26	24	14
Karang Tinggi	27	22	15
Taba Penanjung	-	22	9
Pagar Jati	9	4	7
Pondok Kelapa	68	59	18

Sumber/Source: Polisi Resort (Polres) Bengkulu Utara/The Resort Police Office of Bengkulu Utara Regency

Tabel 4.4.2 **Persentase Penyelesaian Tindak Pidana Menurut Kepolisian Resort di Kabupaten Bengkulu Tengah, 2016-2018**
Percentage of Crime Clearance Rate by District Police Office in Bengkulu Tengah Regency, 2016-2018

Kepolisian Resort District Police Office	2016	2017	2018
(1)	(2)	(3)	(4)
Talang Empat	88,00	88,00	93,00
Karang Tinggi	81,50	72,70	93,00
Taba Penanjung	-	59,09	67,00
Pagar Jati	60,00	80,00	143,00
Pondok Kelapa	45,00	66,10	100,00

Sumber/Source: Polisi Resort (Polres) Bengkulu Utara/The Resort Police Office of Bengkulu Utara Regency

4.5 KEMISKINAN/*POVERTY*

Tabel 4.5.1 Garis Kemiskinan dan Penduduk Miskin di Kabupaten Bengkulu Tengah, 2010–2018
Table *Poverty Line and Number of Poor People in Bengkulu Tengah Regency, 2010–2018*

Tahun Year	Garis Kemiskinan (Rupiah) <i>Poverty Line (Rupiahs)</i>	Penduduk Miskin <i>Number of Poor People</i>	
		Jumlah (ribu) <i>Total (thousand)</i>	Persentase <i>Percentage</i>
(1)	(2)	(3)	(4)
2010	246 771	6,30	6,42
2011	255 424	6,50	6,49
2012	270 661	6,70	6,52
2013	286 493	7,60	7,24
2014	297 163	8,75	8,22
2015	308 010	8,93	8,33
2016	342 162	9,50	8,71
2017	366 034	9,32	8,41
2018	389 821	9,24	8,20

Sumber/*Source*: Survei Sosial Ekonomi Nasional/*National Socio Economic Survey*

4.6 SOSIAL LAINNYA/OTHERS SOCIAL

Tabel 4.6.1 Jumlah Penyandang Masalah Kesejahteraan Sosial di Kabupaten Bengkulu Tengah, 2018
Number of People with Social Problems in Bengkulu Tengah Regency, 2018

Jenis Masalah <i>Type of Problems</i>	Jumlah (Orang) <i>Total (People)</i>
(1)	(2)
Lanjut Usia/ <i>Elderly</i>	2 375
Anak Cacat/ <i>Children of Disabilities</i>	210
Penyandang Cacat/ <i>Physically Challenged</i>	561
Ex. Narapidana/ <i>Ex. Prisoners</i>	87
Wanita Rawan Sosial Ekonomi/ <i>Prostitutes</i>	-
Korban Tindak Kekerasan/ <i>Victims of Violence</i>	24
Anak Nakal/ <i>Street Children</i>	286
Jumlah/Total	3 543
Keluarga Miskin (Kepala Keluarga) <i>Poor Families (Families)</i>	12 405

Sumber/Source: Dinas Sosial Kabupaten Bengkulu Tengah/Regional Office of Social Affairs of Bengkulu Tengah Regency

Tabel 4.6.2 Jumlah Desa¹/Kelurahan yang Mengalami Bencana Alam² Menurut Kecamatan di Kabupaten Bengkulu Tengah, 2011, 2014, dan 2018
Table Number of Villages¹ That Had natural Disaster² by Subdistrict in Bengkulu Tengah Regency, 2011, 2014, and 2018

Kecamatan Subdistrict	Banjir Flood			Gempa Bumi Earthquake		
	2011	2014	2018	2011	2014	2018
(1)	(2)	(3)	(4)	(5)	(6)	(7)
Talang Empat	-	1	4	-	-	-
Semidang Lagan	*	*	-	*	*	5
Karang Tinggi	2	3	3	-	-	2
Taba Penanjung	3	6	3	-	1	2
Merigi Kelindang	1	2	-	9	2	2
Pagar Jati	1	-	-	-	-	11
Merigi Sakti	-	2	-	-	-	13
Pondok Kelapa	7	3	5	-	-	9
Pondok Kubang	-	4	-	-	-	7
Pematang Tiga	1	3	-	-	-	-
Bang Haji	2	3	1	-	-	6
Bengkulu Tengah	17	27	16	9	3	57

Lanjutan Tabel/*Continued Table 4.6.2*

Kecamatan <i>Subdistrict</i>	Tanah Longsor <i>Landslide</i>		
	2011	2014	2018
(1)	(2)	(3)	(4)
Talang Empat	-	-	-
Semidang Lagan	-	-	-
Karang Tinggi	2	1	-
Taba Penanjung	2	4	5
Merigi Kelindang	3	2	2
Pagar Jati	2	2	-
Merigi Sakti	2	6	-
Pondok Kelapa	1	-	-
Pondok Kubang	-	2	-
Pematang Tiga	1	3	-
Bang Haji	5	6	2
Bengkulu Tengah	18	26	9

Catatan/*Note*: ¹ Desa Pada Tabel Ini Termasuk Unit Permukiman Transmigrasi (UPT) yang Masih Dibina Oleh Kementerian Terkait dan Nagari di Provinsi Sumatera Barat/*Villages In This Table Include Transmigration Settlement Unit Which Is Still Fostered by The Relevant Ministries and The Nagari in The Province of Sumatera Barat*

² Terjadi Dalam Tiga Tahun Terakhir Sampai Dengan Saat Pencacahan/*Occured During the Last Three Years by the Time of Enumeration*

³ Data Tergabung dengan Kecamatan Induk/*Data Associated with the Parents Subdistricts*

Sumber/*Source*: BPS, Pendataan Potensi Desa (PODES)/*BPS-Statistics Indonesia, Village Potential Data Collecting*

4.7 TRANSPORTASI/*TRANSPORTATION*

Tabel 4.7.1 Panjang Jalan Kabupaten Menurut Kecamatan dan Status Jalan yang Diakses Oleh Jalan Tersebut di Kabupaten Bengkulu Tengah (km), 2018
Length of Regency Roads by Subdistrict and Status of The Road Which is Accessed by The Road in Bengkulu Tengah Regency (km), 2018

Kecamatan <i>Subdistrict</i>	Jalan Kabupaten <i>Regency Road</i>
(1)	(2)
Talang Empat	25,00
Semidang Lagan*	
Karang Tinggi	48,50
Taba Penanjung	22,05
Merigi Kelindang	18,40
Pagar Jati	60,10
Merigi Sakti	39,70
Pondok Kelapa	85,60
Pondok Kubang	33,20
Pematang Tiga	63,10
Bang Haji	18,00
Jumlah/Total	413,65

Catatan/Note: * Data Tergabung dengan Kecamatan Induk/*Data Associated with the Parents Subdistricts*

Sumber/Source: Dinas Pekerjaan Umum dan Penataan Ruang Kabupaten Bengkulu Tengah/*Regional Office of Public Works and Spatial Planning of Bengkulu Tengah Regency*

Tabel 4.7.2 Panjang Jalan Kabupaten Menurut Kecamatan dan Jenis Permukaan Jalan di Kabupaten Bengkulu Tengah (km), 2018
Table Length of Roads by Subdistrict and Type of Road Surface in Bengkulu Tengah Regency (km), 2018

Kecamatan Subdistrict	Jenis Permukaan Jalan Type of Road Surface				Jumlah Total
	Aspal Pavement	Koral (Kerikil) Coral (Gravel)	Tanah Land	Lainnya Other	
(1)	(2)	(3)	(4)	(5)	(6)
Talang Empat	12,31	12,69	-	-	25,00
Semidang Lagan*					
Karang Tinggi	25,75	12,95	9,80	-	48,50
Taba Penanjung	14,62	5,44	2,00	-	22,05
Merigi Kelindang	3,50	11,70	3,20	-	18,40
Pagar Jati	19,20	19,85	21,05	-	60,10
Merigi Sakti	24,38	7,10	8,23	-	39,70
Pondok Kelapa	64,04	6,19	15,38	-	85,60
Pondok Kubang	12,75	14,41	6,05	-	33,20
Pematang Tiga	29,90	23,66	9,54	-	63,10
Bang Haji	13,20	4,20	0,60	-	18,00
Jumlah/Total	219,63	118,18	75,84	-	413,65

Catatan/Note: * Data Tergabung dengan Kecamatan Induk/Data Associated with the Parents Subdistricts

Sumber/Source: Dinas Pekerjaan Umum dan Penataan Ruang Kabupaten Bengkulu Tengah/Regional Office of Public Works and Spatial Planning of Bengkulu Tengah Regency

Tabel 4.7.3 Panjang Jalan Kabupaten Menurut Kecamatan dan Kondisi Jalan di Kabupaten Bengkulu Tengah (km), 2018
Length of Roads by Subdistrict and Road Condition in Bengkulu Tengah Regency (km), 2018

Kecamatan Subdistrict	Kondisi Jalan/Road Condition			
	Baik Good	Sedang Moderat	Rusak Damaged	Rusak Berat Severely Damaged
(1)	(2)	(3)	(4)	(5)
Talang Empat	8,73	5,73	4,07	6,48
Semidang Lagan*				
Karang Tinggi	26,49	3,80	7,53	10,69
Taba Penanjung	10,62	3,62	5,33	2,49
Merigi Kelindang	7,05	3,95	5,30	2,10
Pagar Jati	17,35	10,01	11,56	21,20
Merigi Sakti	20,70	6,28	6,89	5,83
Pondok Kelapa	45,39	12,78	13,94	13,50
Pondok Kubang	14,35	7,57	4,69	6,60
Pematang Tiga	21,88	7,47	12,72	21,03
Bang Haji	11,78	2,15	1,80	2,28
Jumlah/Total	184,33	63,34	73,81	92,18

Catatan/Note: * Data Terbagung dengan Kecamatan Induk/Data Associated with the Parents Subdistricts

Sumber/Source: Dinas Pekerjaan Umum dan Penataan Ruang Kabupaten Bengkulu Tengah/Regional Office of Public Works and Spatial Planning of Bengkulu Tengah Regency

Tabel 4.7.4 Jumlah Kendaraan Bermotor yang Diuji Setiap Bulan Menurut Jenis Kendaraan di Kabupaten Bengkulu Tengah, 2018
Number of Motor Vehicles by Type of Vehicle in Bengkulu Tengah Regency, 2018

Bulan Month	Bis/Bus			Mobil Barang/Freight Cars		
	Dinas Agency	Umum Common	Swasta Private	Dinas Agency	Umum Common	Swasta Private
(1)	(2)	(3)	(4)	(5)	(6)	(7)
Januari/January	-	-	-	-	26	70
Februari/February	-	3	-	-	16	76
Maret/March	-	-	-	-	23	59
April/April	-	-	-	-	26	76
Mei/May	-	1	-	-	20	69
Juni/June	-	-	-	-	14	39
Juli/July	-	2	-	-	21	69
Agustus/August	-	-	-	-	25	70
September/September	-	4	-	-	22	70
Oktober/October	-	-	-	-	20	79
November/November	-	2	-	-	27	85
Desember/December	-	-	-	-	15	58
Jumlah/Total	-	12	-	-	255	820

Sumber/Source: Dinas Perhubungan Kabupaten Bengkulu Tengah/Department of Transportation of Bengkulu Tengah Regency

Tabel 4.7.5 Jumlah Kendaraan Bermotor yang Diuji, Pemakaian Plat Uji, Pemakaian Buku Uji, Jumlah Kendaraan Baru Wajib Uji dan Pendapatan Upah Uji Setiap Bulan di Kabupaten Bengkulu Tengah, 2018
Number of Motor Vehicles, Use of Test Plate, Use of Test Books, Mandatory-Tested New Vehicles and Wage Income Test in Bengkulu Tengah Regency, 2018

Bulan/Month	Jumlah Kendaraan Number of Vehicles	Pemakaian Plat Uji Use of Test Plate	Pemakaian Buku Uji Use of Test Books	Pendapatan Upah Uji (rupiah) Wage Income Test (rupiahs)
(1)	(2)	(3)	(4)	(6)
Januari/January	96	96	59	7 557 300
Februari/February	95	95	51	7 353 500
Maret/March	82	82	37	5 824 100
April/April	102	102	51	8 046 300
Mei/May	90	90	46	6 799 900
Juni/June	53	53	28	4 073 500
Juli/July	92	92	39	6 926 000
Agustus/August	95	95	52	7 579 300
September/September	97	97	58	7 614 500
Oktober/October	97	97	71	8 148 700
November/November	97	97	71	9 159 500
Desember/December	97	97	45	5 851 500
Jumlah/Total	1 093	1 093	608	84 934 100

Sumber/Source: Dinas Perhubungan Kabupaten Bengkulu Tengah/Department of Transportation of Bengkulu Tengah Regency

4.8 KOMUNIKASI/*COMMUNICATION*

Tabel 4.8.1 Jumlah Kantor Pos Menurut Kecamatan di Kabupaten Bengkulu Tengah, 2018
Table *Number of Post Office by Subdistrict in Bengkulu Tengah Regency, 2018*

Kecamatan <i>Subdistrict</i>	Kantor Pos <i>General Post Office</i>	Kantor Pos Tambah <i>Secondary Post Office</i>	Kantor Pos Pembantu <i>Assisting Post Office</i>
(1)	(2)	(3)	(4)
Talang Empat			
a. Air Sebakul	1	-	-
b. Kembang Seri	1	-	-
Semidang Lagan	-	-	-
Karang Tinggi	-	-	-
Taba Penanjung	1	-	-
Merigi Kelindang	-	-	-
Pagar Jati	-	-	-
Merigi Sakti	-	-	-
Pondok Kelapa	1	-	-
Pondok Kubang	-	-	-
Pematang Tiga	-	-	-
Bang Haji	-	-	-
Jumlah/Total	4	-	-

Sumber/*Source*: PT POS Indonesia Wilayah Kabupaten Bengkulu Tengah/*PT Pos Indonesia of Bengkulu Tengah Regency*

Tabel 4.8.2 Banyaknya Surat Kilat yang Dikirim Melalui Kantor Pos Menurut Kecamatan di Kabupaten Bengkulu Tengah, 2018
Table *Number of Express Mail Sent Through The Post Office by Subdistrict in Bengkulu Tengah Regency, 2018*

Kecamatan Subdistrict	Dikirim/Sent			Diterima/Received		
	Biasa Regular Mail	Tercatat Registe- red Mail	Jumlah Total	Biasa Regular Mail	Tercatat Registe- red Mail	Jumlah Total
(1)	(2)	(3)	(4)	(5)	(6)	(7)
Talang Empat						
a. Air Sebakul	85	-	85	8 140	-	8 140
b. Kembang Seri	879	-	879	7 487	-	7 487
Semidang Lagan	-	-	-	-	-	-
Karang Tinggi	-	-	-	-	-	-
Taba Penanjung	237	-	237	3 675	-	3 675
Merigi Kelindang	-	-	-	-	-	-
Pagar Jati	-	-	-	-	-	-
Merigi Sakti	-	-	-	-	-	-
Pondok Kelapa	409	-	409	6 323	-	6 323
Pondok Kubang	-	-	-	-	-	-
Pematang Tiga	-	-	-	-	-	-
Bang Haji	-	-	-	-	-	-
Jumlah/Total	1 610	-	1 610	25 625	-	25 625

Sumber/Source: PT POS Indonesia Wilayah Kabupaten Bengkulu Tengah/PT Pos Indonesia of Bengkulu Tengah Regency

Tabel 4.8.3 Banyaknya Pengiriman Paket Pos Melalui Kantor Pos Menurut Kecamatan di Kabupaten Bengkulu Tengah, 2018
Table **Number of Post Package Sent Through The Post Office by Subdistrict in Bengkulu Tengah Regency, 2018**

Kecamatan Subdistrict	Dikirim/Sent			Diterima/Received		
	Kilat Biasa Regular Express	Biasa Regular	Jumlah Total	Kilat Biasa Regular Express	Biasa Regular	Jumlah Total
(1)	(2)	(3)	(4)	(5)	(6)	(7)
Talang Empat						
a. Air Sebakul	27	6	33	8 140	8 140	16 280
b. Kembang Seri	22	19	41	7 487	7 487	14 974
Karang Tinggi	-	-	-	-	-	-
Taba Penanjung	19	32	51	3 675	3 675	7 350
Merigi Kelindang	-	-	-	-	-	-
Pagar Jati	-	-	-	-	-	-
Merigi Sakti	-	-	-	-	-	-
Pondok Kelapa	155	71	226	6 323	6 323	12 646
Pondok Kubang	-	-	-	-	-	-
Pematang Tiga	-	-	-	-	-	-
Bang Haji	-	-	-	-	-	-
Jumlah/Total	223	128	351	25 625	25 625	51 250

Sumber/Source: PT POS Indonesia Wilayah Kabupaten Bengkulu Tengah/PT Pos Indonesia of Bengkulu Tengah Regency

Tabel 4.8.4 Banyaknya Pengiriman Paket Pos Melalui Kantor Pos Menurut Kecamatan di Kabupaten Bengkulu Tengah, 2018
Number of Post Package Sent Through The Post Office by Subdistrict in Bengkulu Tengah Regency, 2018

Kecamatan <i>Subdistrict</i>	Didalam Negeri <i>Domestic</i>	Ke Luar Negeri <i>To Overseas</i>
(1)	(2)	(3)
Talang Empat		
a. Air Sebakul	33	-
b. Kembang Seri	41	-
Semidang Lagan	-	-
Karang Tinggi	-	-
Taba Penanjung	51	-
Merigi Kelindang	-	-
Pagar Jati	-	-
Merigi Sakti	-	-
Pondok Kelapa	226	-
Pondok Kubang	-	-
Pematang Tiga	-	-
Bang Haji	-	-
Jumlah/Total	351	-

Sumber/Source: PT POS Indonesia Wilayah Kabupaten Bengkulu Tengah/PT Pos Indonesia of Bengkulu Tengah Regency

Tabel 4.8.5 Banyaknya Wesel Pos dan Nilainya yang Dikirim Melalui Kantor Pos Menurut Kecamatan di Kabupaten Bengkulu Tengah, 2018
Number of Postal Money Order and Value Sent Through The Post Office by Subdistrict in Bengkulu Tengah Regency, 2018

Kecamatan Subdistrict	Dikirim/Sent		Diterima/Received	
	Wesel Pos Postal Money Order	Nilai (rupiah) Value (rupiahs)	Wesel Pos Postal Money Order	Nilai (rupiah) Value (rupiahs)
(1)	(2)	(3)	(4)	(5)
Talang Empat				
a. Air Sebakul	358	375 064 200	207	201 430 300
b. Kembang Seri	939	1 827 551 613	182	380 200 500
Semidang Lagan	-	-	-	-
Karang Tinggi	-	-	-	-
Taba Penanjung	1 427	1 556 644 244	379	451 830 492
Merigi Kelindang	-	-	-	-
Pagar Jati	-	-	-	-
Merigi Sakti	-	-	-	-
Pondok Kelapa	1 007	1 980 986 707	348	416 037 700
Pondok Kubang	-	-	-	-
Pematang Tiga	-	-	-	-
Bang Haji	-	-	-	-
Jumlah/Total	3 731	5 740 246 764	1 116	1 449 498 992

Sumber/Source: PT POS Indonesia Wilayah Kabupaten Bengkulu Tengah/PT Pos Indonesia of Bengkulu Tengah Regency

Tabel 4.8.6 Banyaknya Pendapatan Kantor Pos Menurut Kecamatan di Kabupaten Bengkulu Tengah (ribu rupiah), 2018
Table *Revenue of Post Office by Subdistrict in Bengkulu Tengah Regency (thousand rupiahs), 2018*

Kecamatan Subdistrict	Surat Mail	Paket Pos Post Package	Bea Wesel Postal Money Order Cost	Bea Pos Post Cost	Jumlah Total
(1)	(2)	(3)	(4)	(5)	(6)
Talang Empat					
a. Air Sebakul	2 526 000	2 944 554	7 253 000	176 246	12 899 800
b. Kembang Seri	19 146 000	4 527 723	19 216 000	550 077	43 439 800
Semidang Lagan	-	-	-	-	-
Karang Tinggi	-	-	-	-	-
Taba Penanjung	7 090 000	5 652 475	28 704 000	240 325	41 686 800
Merigi Kelindang	-	-	-	-	-
Pagar Jati	-	-	-	-	-
Merigi Sakti	-	-	-	-	-
Pondok Kelapa	10 255 500	12 119 306	20 845 000	410 193	43 629 999
Pondok Kubang	-	-	-	-	-
Pematang Tiga	-	-	-	-	-
Bang Haji	-	-	-	-	-
Bengkulu Tengah	39 017 500	25 244 058	76 018 000	1 376 841	141 656 399

Sumber/Source: PT POS Indonesia Wilayah Kabupaten Bengkulu Tengah/PT Pos Indonesia of Bengkulu Tengah Regency

PERTANIAN
Agriculture

5



Tanaman Perkebunan dengan
Tingkat Produksi Tertinggi
Estate Crops with The Highest Production

28.193
Ton

**Populasi Ternak Terbanyak (Ekor)
di Kabupaten Bengkulu Tengah 2018**

**Most Livestock Population (Heads)
in Bengkulu Tengah Regency 2018**



Sapi Potong/Beef Cattle

PENJELASAN TEKNIS

1. **Lahan sawah** adalah lahan pertanian yang berpetak-petak dan dibatasi oleh pematang (galengan), saluran untuk menahan/ menyalurkan air, yang biasanya ditanami padi sawah tanpa memandang dari mana diperoleh atau status lahan tersebut. Lahan yang dimaksud termasuk lahan yang terdaftar di Pajak Bumi Bangunan, luran Pembangunan Daerah, lahan bengkok, lahan serobotan, lahan rawa yang ditanami padi dan lahan bekas tanaman tahunan yang telah dijadikan sawah, baik yang ditanami padi, palawija atau tanaman semusim lainnya.
2. **Tegal/Kebun** adalah lahan pertanian bukan sawah (lahan kering) yang ditanami tanaman semusim atau tahunan dan terpisah dengan halaman sekitar rumah serta penggunaannya tidak berpindah pindah.
3. **Ladang/Huma** adalah lahan pertanian bukan sawah (lahan kering) yang biasanya ditanami tanaman semusim dan penggunaannya hanya semusim atau dua musim, kemudian akan

TECHNICAL NOTES

1. **Wetland** is agricultural land that separated by small dykes to resist water, where the main crop is usually wetland paddy without considering where it is got from or the status of the land. It includes the land that is registered at land income tax office, regional development contribution, 'bengkok' land, illegal ownership, swamps for rice cultivation, and annual crop land mark that has been used as rice field, which are both planted with paddy, secondary crops or the other seasonal crops.
2. **Dry field/Garden** is an dryland (unirrigated land) which is planted with seasonal or annual crops and separately from the yard around the house without shifting
3. **Unirrigated agricultural field /Shifting cultivation land** is dryland (unirrigated land) that usually is cultivated for seasonal crops and utilized only for one or two seasons, then it will be left

ditinggalkan bila sudah tidak subur lagi (berpindah-pindah). Kemungkinan lahan ini beberapa tahun kemudian akan dikerjakan kembali jika sudah subur.

when it is not fertile (shifting). Maybe, this land will be used again in a few years if it has been fertile.

4. **Lahan yang sementara tidak diusahakan** adalah lahan yang biasanya diusahakan tetapi untuk sementara (lebih dari 1 (satu) tahun tetapi kurang dari atau sama dengan 2 (dua) tahun) tidak diusahakan, termasuk lahan sawah yang tidak diusahakan selama lebih dari 2 (dua) tahun.

4. **Temporarily unused land** is land that is regularly used but temporarily (more than a year but less or equal than two years) is unused, it includes wetland that is not cultivated more than two years.

5. Data pokok tanaman pangan yang dikumpulkan adalah luas panen dan produktivitas (hasil per hektar). Produksi tanaman pangan merupakan hasil perkalian antara luas panen dengan produktivitas. Pengumpulan data luas panen dilakukan setiap bulan dengan pendekatan area kecamatan di seluruh wilayah Indonesia. Pengumpulan data produktivitas dilakukan melalui pengukuran langsung pada plot ubinan berukuran 2½ m x 2½ m. Pengumpulan data produktivitas dilakukan setiap subround (empat bulanan) pada waktu panen petani.

5. The main food crops data collected consists of harvested area and productivity (yield per hectare). Food crops production is generated by harvested area multiplied by productivity. The harvested area data is collected every month using Subdistrict area approach in all Subdistrict in Indonesia. The productivity data collection is conducted by a direct measurement in 2½m x 2½m crop cutting plot. The productivity measurement is conducted in every subround (four monthly) at the time when farmers are harvesting their crops.

6. Data produksi padi dan palawija

6. Production of paddy and

yang disajikan adalah dalam kualitas: gabah kering giling (padi), pipilan kering (jagung), biji kering (kedelai dan kacang tanah), dan umbi basah (ubi kayu dan ubi jalar).

secondary crops data are presented in the form of: dry unhusked rice (paddy), dry loose maize (maize), dry shells crops (soybeans and peanuts), and fresh roots (cassava and sweet potatoes).

7. Tanaman sayuran dan buah-buahan semusim

Tanaman sayuran semusim adalah tanaman sumber vitamin, garam mineral dan lain-lain yang dikonsumsi dari bagian tanaman yang berupa daun, bunga, buah, dan umbinya, yang berumur kurang dari satu tahun.

Tanaman buah-buahan semusim adalah tanaman sumber vitamin, garam mineral, dan lain-lain yang dikonsumsi dari bagian tanaman yang berupa buah, berumur kurang dari satu tahun, tidak berbentuk pohon/rumpun tetapi menjalar dan berbatang lunak.

7. Seasonal vegetable and fruit plants

Seasonal vegetable plants are plants which are the sources of vitamin, mineral salt, etc, consumed from the part of the plant in the form of leaf, flower, fruit, and root with the age of less than one year.

Seasonal fruit plants are plants which are the sources of vitamin, mineral salt, etc, consumed from the part of the plant in the form of fruits. These plants are creeps with the age of less than one year.

8. Tanaman buah-buahan dan sayuran tahunan

Tanaman buah-buahan tahunan adalah tanaman sumber vitamin, garam mineral, dan lain-lain yang dikonsumsi dari bagian tanaman yang berupa buah dan merupakan tanaman tahunan.

Tanaman sayuran tahunan adalah

8. Annual fruit and vegetable plants

Annual fruit plants are plants which are the sources of vitamin, contained mineral salt, etc, consumed from the part of plant in the form of fruit and more than one year of age.

Annual vegetable plants are plants which are the sources of vitamin,

tanaman sumber vitamin, garam mineral, dan lain-lain yang dikonsumsi dari bagian tanaman yang berupa daun dan atau buah yang berumur lebih dari satu tahun.

contained mineral salt, etc, consumed from the part of the plant in the form of vegetable and more than one year of age.

9. **Tanaman biofarmaka** adalah tanaman yang bermanfaat untuk obat-obatan, kosmetik, dan kesehatan yang dikonsumsi atau digunakan dari bagian-bagian tanaman seperti daun, batang, buah, umbi (rimpang) ataupun akar.

9. **Medicinal plants** are plants which are useful for medicine. It is consumed from part of the plant such as leaf, flower, fruit, tuber, and root.

10. **Tanaman hias** adalah tanaman yang mempunyai nilai keindahan baik bentuk, warna daun, tajuk maupun bunganya, sering digunakan untuk penghias pekarangan dan lain sebagainya.

10. **Ornamental plants** are plants which have a beauty value, either in shape, colour of leaf or crown of flower, and they are often used as a yard decorator.

11. **Luas panen tanaman hortikultura** adalah luas tanaman sayuran, buah-buahan, biofarmaka, dan tanaman hias yang diambil hasilnya/dipanen pada periode pelaporan.

11. **Harvested area of horticulture** is area which vegetable, fruit, medicinal and ornamental plant of crop harvested during the period of report.

12. **Luas panen untuk tanaman sayuran** adalah luas tanaman yang dipanen sekaligus/habis/dibongkar dan luas tanaman yang dipanen berkali-kali (lebih dari satu kali)/belum habis.

12. **Harvested area of vegetables** is area of entirely plant harvested/demolished and plant harvested several times/undemolished.

Tanaman yang dipanen sekaligus/habis/dibongkar adalah tanaman

Entirely plants harvested/demolished are plants usually harvested once and demolished to

yang sehabis panen langsung dibongkar/dicabut, terdiri dari bawang merah, bawang putih, bawang daun, kentang, kol/kubis, kembang kol, petsai/sawi, wortel, lobak, dan kacang merah.

Tanaman yang dipanen berkali-kali (lebih dari satu kali)/belum habis adalah tanaman yang pemanenannya lebih dari satu kali dan biasanya dibongkar apabila panen terakhir sudah tidak memadai lagi, terdiri dari: kacang panjang, cabe besar, cabe rawit, jamur, tomat, terung, buncis, ketimun, labu siam, kangkung, bayam, melon, semangka, dan blewah.

13. Produksi hortikultura adalah hasil menurut bentuk produk dari setiap tanaman sayuran, buah-buahan, biofarmaka dan tanaman hias yang diambil berdasarkan luas yang dipanen/tanaman yang menghasilkan pada bulan/triwulan laporan.
14. Penghitungan luas tanaman perkebunan besar adalah pada keadaan akhir tahun dan tidak termasuk yang luasnya kurang dari 5 hektar.
15. Bentuk produksi perkebunan

be substituted by other plants, consisting of: shallots, garlic, leeks, potato, cabbage, cauli flower, mustard green, carrots, 193ystem193 radish, and red kidney beans.

Plants harvested several times/ undemolished are plants usually harvested more than once and demolished in the case that the last harvest was economically not profitable. They consist of : yard long beans, chili, small chili, mushroom, tomatoes, egg plant, frech beans, cucumber, pumpkin/chajota, swamp cabbage, spinach, melon, watermelon, and blewah .

13. *Horticulture production is the standard production quantity form of vegetable, fruit, medicinal and ornamental plant based on harvested area/the number of production plants reported monthly/quarterly.*
14. *Planted areas of estates refer to condition at the end of the year, and exclude areas less than 5 hectares.*

adalah; karet kering (karet), daun kering (l dan tembakau), biji kering (kopi dan coklat), kulit kering (kayu manis dan kina), serat kering (rami), bunga kering (cengkeh), refined sugar (tebu dari perkebunan besar), gula mangkok (tebu dari perkebunan rakyat), ekivalen kopra (kopra), biji dan bunga (pala) serta minyak daun (sereh).

16. Kawasan hutan adalah wilayah tertentu yang berupa hutan, yang ditunjuk 194system194u ditetapkan oleh pemerintah untuk dipertahankan keberadaannya sebagai hutan tetap. Hal ini untuk menjamin kepastian hukum mengenai status kawasan hutan, letak batas dan luas suatu wilayah tertentu yang sudah ditunjuk menjadi kawasan hutan tetap.

17. Kawasan Suaka Alam (KSA) adalah kawasan dengan ciri khas tertentu, baik di darat maupun di perairan yang mempunyai fungsi pokok sebagai kawasan pengawetan keanekaragaman tumbuhan dan satwa serta ekosistemnya, yang juga berfungsi sebagai wilayah sistem penyangga kehidupan.

18. Kawasan Pelestarian Alam (KPA) adalah kawasan dengan ciri khas

15. *Production of estates crops are follows: dry rubber (rubber); dry leaves (tea and tobacco); dry beans (194system and cocoa); dry bark (cassiavera and cinchona); dry fibre (rosella); dry flowers/buds (cloves); refined sugar (sugar cane from estate); cup sugar (sugar cane from smallholders); copra (copra); seeds and buds (nutmeg); and leaf oil (citronella).*

16. *Forest Area is a specific territory of forest ecosystem determined and or decided by the government as a permanent forest. Such decision is important to maintain the size of forest area and to ensure its legitimation and boundary demarcation of permanent forest.*

17. *A Sanctuary Reserve Area is a specific terrestrial or aquatic area having specific criteria for preserving biodiversity plant and animal as well as ecosystem, which also serve as life support system.*

18. *A Nature Conservation area is a*

tertentu, baik di darat maupun di perairan yang mempunyai fungsi pokok perlindungan sistem penyangga kehidupan, pengawetan keanekaragaman jenis tumbuhan dan satwa, serta pemanfaatan secara lestari sumber daya alam hayati dan ekosistemnya.

19. Berdasarkan Undang-Undang No. 41 Tahun 1999 tentang Kehutanan, kawasan hutan dibagi ke dalam kelompok Hutan Konservasi, Hutan Lindung, dan Hutan Produksi.

20. Hutan Konservasi adalah kawasan hutan dengan ciri khas tertentu, yang mempunyai fungsi pokok pengawetan keanekaragaman tumbuhan dan satwa serta ekosistemnya.

21. Hutan Lindung adalah kawasan hutan yang mempunyai fungsi pokok sebagai perlindungan sistem penyangga kehidupan untuk mengatur tata air, mencegah banjir, mengendalikan erosi, mencegah intrusi air laut, dan memelihara kesuburan tanah.

22. Hutan Produksi adalah kawasan hutan yang mempunyai fungsi pokok memproduksi hasil hutan. Hutan produksi terdiri dari Hutan

specific terrestrial or aquatic area whose main function is to serve life support system and preserve diversity of plant and animal species, as well as to provide a sustainable utilization of living resources and their ecosystems.

19. *In accordance to the Act on Forestry No. 41/1999, forest area is categorized as Conservation Forest, Protection Forest and Production Forest.*

20. *Conservation Forest is a forest area having specific characteristic established for the purposes of conservation of animal and plant species as well as their ecosystem.*

21. *Protection Forest is a forest area designated to serve life support system, maintain hydrological system, prevent of flood, erosion control, seawater intrusion, and maintain soil fertility.*

22. *Production Forest is a forest area designated mainly to promote sustainable forest production.*

AGRICULTURE

Produksi Tetap (HP), Hutan Produksi Terbatas (HPT), dan Hutan Produksi yang dapat dikonversi.

Production forest is classified as permanent production forest, limited production forest, and convertible production forest.

23. Hutan Konservasi terdiri dari:

Kawasan suaka alam berupa Cagar Alam (CA) dan Suaka Margasatwa (SM);

kawasan pelestarian alam berupa Taman Nasional (TN), Taman Hutan Raya (THR), dan Taman Wisata Alam (TWA);

Taman Buru (TB).

Taman Buru adalah kawasan hutan yang ditetapkan sebagai tempat wisata berburu.

23. *Conservation Forest is divided into: Sanctuary Reserve area consists of Strict Nature Reserve and Wildlife Sanctuary.*

Nature conservation area consists of National Park (TN), Grand Forest Park (THR), and Nature Recreation Park (TWA);

Game Hunting Park (TB)

Game Hunting Park is forest area devoted for game hunting recreation.

24. Pemanfaatan hasil hutan kayu adalah segala bentuk usaha yang memanfaatkan dan mengusahakan hasil hutan kayu dengan tidak merusak lingkungan dan tidak mengurangi fungsi pokok hutan. Kegiatan ini hanya dapat dilaksanakan pada areal hutan yang memiliki potensi untuk dilakukan kegiatan pemanfaatan hasil hutan kayu dan dapat dilaksanakan setelah diperoleh izin usaha.

24. *Commercial utilization of timber as forest product is activities to utilize timber without destructing the environment and undermining the main functions of the forest area. Those activities could only be executed in forest area with high commercial timber value with license.*

25. Produksi hasil hutan utama yang dihasilkan dari hutan adalah kayu bulat. Produksi kayu bulat ini dihasilkan dari hutan alam melalui kegiatan perusahaan Hak

25. *The main product of commercial forest operation is log. The log is harvested from various sources such as natural forest granted to*

Pengusahaan Hutan (HPH/IUPHHK), kegiatan ijin pemanfaatan kayu (IPK) dalam rangka pembukaan wilayah hutan, pembangunan Hutan Tanaman Industri (HTI), serta kegiatan hutan rakyat.

concessionaires (IUPHHK/HPH), land clearing activities (IPK), industrial forest plantation (HTI) and community forest.

26. Kayu Gergajian merupakan kayu hasil konversi kayu bulat dengan menggunakan mesin gergaji, mempunyai bentuk yang teratur dengan sisi-sisi sejajar dan sudut-sudutnya siku dengan ketebalan tidak lebih dari 6 cm dan kadar air tidak lebih dari 18 persen. Kayu gergajian yang diolah langsung dari kayu bulat, wajib didukung dengan dokumen yang sah.

26. *Sawn Timber Constitutes a sawmill product derived from logs as raw material. The product is characterized with regular forms having parallel sides at right angle to each other, thickness not more than 6 cm and moisture content not to exceed 18 percent. Sawn timber produced directly from logs must be certified by a legal document.*

27. Kayu Lapis adalah panel kayu yang tersusun dari lapisan veneer dibagian luarnya, sedangkan dibagian intinya (core) bisa berupa veneer atau material lain, diikat dengan lem kemudian di-press (ditekan) sedemikian rupa sehingga menjadi panel yang kuat. Termasuk dalam artian ini adalah kayu lapis yang dilapisi lagi dengan material lain.

27. *Plywood is wood panel consisting of layers pressed together in between veneers; the core may be veneer or some other material, bound together with glue and pressed tightly together to make a strong panel. Included to this definition is plywood covered with other materials.*

28. Rumah Tangga Perikanan Tangkap adalah rumah tangga yang melakukan kegiatan penangkapan ikan/binatang air lainnya/tanaman

28. *A capture fishery household is a household conducting activities in catching fishes/other aquatic*

AGRICULTURE

air dengan tujuan sebagian/seluruh hasilnya untuk dijual.

29. Rumah Tangga Perikanan Budidaya adalah rumah tangga yang melakukan kegiatan budidaya ikan/binatang air lainnya/tanaman air dengan tujuan sebagian/seluruh hasilnya untuk dijual.

animals/aquatic plants, for which the products are wholly or partly to be sold.

29. *An aquaculture fishery household is a household conducting activities in culturing fishes/other aquatic animals/aquatic plants, for which the products are wholly or partly to be sold. Different types of parameters.*

ULASAN**DESCRIPTION**

Sektor pertanian, kehutanan dan perikanan berperan penting dalam perekonomian Kabupaten Bengkulu Tengah karena merupakan sektor utama yang memberikan peranan terbesar dalam pembentukan Produk Domestik Regional Bruto (PDRB). Pada tahun 2018 peranan sektor pertanian, kehutanan dan perikanan terhadap PDRB Kabupaten Bengkulu Tengah adalah 29,18 persen (angka sangat sementara). Dengan nilai nominal 1.241.386,63 juta rupiah (atas dasar harga berlaku). Cakupan kegiatan pertanian, kehutanan dan perikanan terdiri dari beberapa jenis kegiatan yaitu pertanian, peternakan, perburuan dan jasa pertanian, kehutanan dan penebangan kayu serta perikanan.

Pada tahun 2018, luas panen padi di Kabupaten Bengkulu Tengah yaitu 3.336 hektar. Sedangkan produksinya sebesar 12.434 ton.

Selain tanaman padi dan palawija, Kabupaten Bengkulu Tengah juga mempunyai keragaman produksi tanaman hortikultura seperti sayuran dan buah-buahan semusim. Pada tahun 2018, terdapat 12 komoditi tanaman sayuran dan 3 komoditi buah-buahan. Total luas panen tanaman sayuran mencapai 886 hektar dengan produksi

The agricultural, forestry and fishery sectors plays an important role in the economy of Bengkulu Tengah Regency because they are the main sector that provides the greatest contribution in the formation of Gross Domestic Product (GDP). In 2018, the contribution of the agricultural, forestry and fishery sectors to GDP is 29,18 percent (very provisional figures). With a nominal value of 1.241.386,63 million rupiahs (at current prices). The scope of agricultural, forestry and fishery activities consist of several activities, namely agricultures, livestock, hunts, and agricultural services, forestry and logging, and fishery.

In 2018, harvested area of paddy in Bengkulu Tengah Regency reaches 3.336 hectar. While the production reaches 12.434 ton.

In addition to paddies and crops, Bengkulu Tengah Regency also has a diversity of horticultural crop production such as seasonal vegetables and fruits. In 2018, there are 12 vegetables commodities and 3 fruits commodities. The total harvested area of vegetables reaches 886 hectares with a production of 3.902 quintal. While total production of fruits are 112 quintal. Besides seasonal vegetables and fruits, Bengkulu

sebesar 3.902 kuintal. Sedangkan total produksi buah-buahan sebesar 112 kwintal. Selain itu, terdapat juga produksi buah-buahan dan sayuran tahunan. Pada tahun 2018, produksi buah-buahan tahunan sebesar 11.407 kg dan produksi sayuran tahunan sebesar 1.128 kg.

Dukungan luas wilayah dan kondisi lahan di Kabupaten Bengkulu Tengah terhadap komoditas tanaman perkebunan menjadikan wilayah ini banyak yang dimanfaatkan sebagai lahan perkebunan. Selain dikelola oleh perusahaan pemerintah (Perkebunan Nusantara), terdapat juga perkebunan yang dimiliki dan dikelola rakyat. Komoditi yang dihasilkan antara lain kelapa sawit, karet, kopi, dan lain-lain. Pada tahun 2018, kelapa sawit, karet, dan kopi robusta merupakan komoditas unggulan dengan produksi masing-masing 28.193 ton, 21.144 ton, dan 3.164 ton.

Pada tahun 2018 total luas areal hutan di Kabupaten Bengkulu Tengah sebesar 27.330,49 hektar, yang terdiri atas: cagar alam 3,74 hektar, Taman Buru 3.792,40 hektar, Taman Hutan Raya 1.161,73 hektar, hutan lindung 18.427,66 hektar, hutan produksi terbatas 2.927,23 hektar, dan hutan produksi tetap 1.017,73 hektar.

Hewan ternak dibagi dalam dua

Tengah Regency also has a diversity annual fruits and vegetables. In 2018, production of annual fruits are 11.407 kg and production of annual vegetables are 1.128 kg.

The supports from the area and condition of the land in Bengkulu Tengah Regency on plantation crops make this area used very much as plantation land. Besides plantations managed by government company (Perkebunan Nusantara), there are also ones owned and managed by people. Commodities produced are palm oil, rubber, coffee, etc. In 2018, palm oil, rubber, and robusta coffee are the leading commodities with production of 28.193; 21.144; and 3.164 tons respectively.

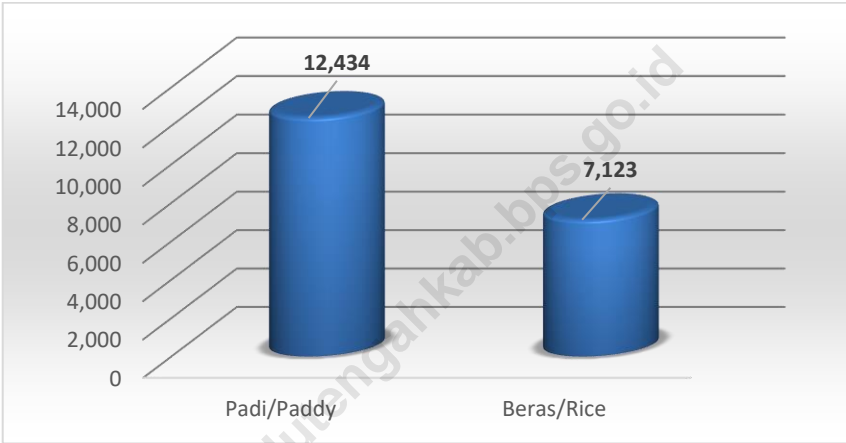
In 2018 the total forest area in the Bengkulu Tengah Regency is 27.330,49 hectares, consisting of; 3,74 hectares of Nature Preserve, 3.792,40 hectares of Game Hunting Park, 1.161,73 hectares of Forest Park, 18.427,66 hectares of protected forest, 2.927,23 hectares of limited production forest, and 1.017,73 hectares of permanent production forest.

The livestock are divided into two groups: large livestock, small livestock and poultry. Animals categorized as large livestock are beef cattle and buffalo. While the animals categorized

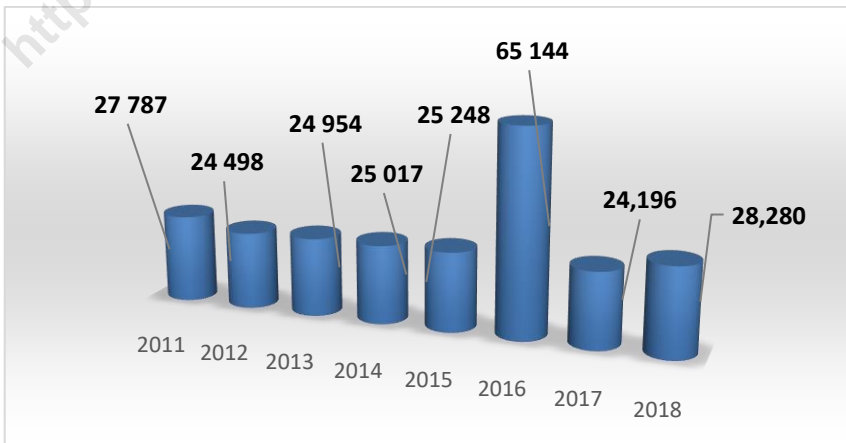
kelompok yaitu ternak besar dan ternak kecil serta unggas. Hewan yang masuk kategori ternak besar adalah sapi potong dan kerbau. Sedangkan hewan yang masuk kategori ternak kecil dan unggas adalah kambing, domba, babi, kelinci, itik, ayam ras, ayam kampung, angsa dan puyuh. Secara umum, populasi ternak besar mengalami peningkatan dari tahun sebelumnya. Tahun 2018 populasi sapi potong sebanyak 9.281 ekor dan kerbau 4.587 ekor. Sedangkan populasi ternak kecil dan unggas masing-masing adalah 14.651 ekor dan 370.288 ekor.

as small livestock and poultry are goats, sheep, pigs, rabbit, ducks, broilers and layers, organic chicken, goose and quail. In general, the population of large livestock has increased if compared to the previous year. In 2018 the population of beef cattle are 9.281 heads and buffalo are 4.587 heads. While the population of small livestock and poultry, respectively 14.651 and 370.288 heads, respectively.

Gambar 9 Produksi Padi dan Beras di Kabupaten Bengkulu Tengah (ton), 2018
Picture **Paddy and Rice Production in Bengkulu Tengah Regency (ton), 2018**



Gambar 10 Populasi Ternak Besar di Kabupaten Bengkulu Tengah (ekor), 2011-2018
Picture **Livestock Population in Bengkulu Tengah Regency (heads), 2011-2018**



5.1 TANAMAN PANGAN/*FOOD CROPS*

Tabel 5.1.1 Luas Panen, Produksi, dan Produktivitas Padi¹ Menurut Kecamatan di Kabupaten Bengkulu Tengah, 2018
Harvested Area, Production, and Productivity of Paddy¹ by Subdistrict in Bengkulu Tengah Regency, 2018

Kecamatan <i>Subdistrict</i>	Luas Panen (ha) <i>Harvested Area (ha)</i>	Produksi (ton) <i>Production (ton)</i>	Produktivitas (ku/ha) <i>Productivity (qu/ha)</i>
(1)	(2)	(3)	(4)
Talang Empat	-	-	-
Semidang Lagan*	-	-	-
Karang Tinggi	-	-	-
Taba Penanjung	-	-	-
Merigi Kelindang	-	-	-
Pagar Jati	-	-	-
Merigi Sakti	-	-	-
Pondok Kelapa	-	-	-
Pondok Kubang	-	-	-
Pematang Tiga	-	-	-
Bang Haji	-	-	-
Bengkulu Tengah	3 336	12 434	37,27

Catatan/Note: ¹ Kualitas Produksi Gabah Kering Giling/*The Production in In Term of Dry Unhusked Paddy*

Sumber/Source: BPS, Survei Kerangka Sampel Area (KSA)/*BPS-Statistics Indonesia, Area Sampling Frame (ASF) Survey*

Tabel 5.1.2 **Produksi Padi¹ dan Beras Menurut Kecamatan di Kabupaten Bengkulu Tengah, 2018**
Paddy¹ and Rice Production by Subdistrict in Bengkulu Tengah Regency, 2018

Kecamatan Subdistrict	Produksi Padi (ton) Paddy Production (ton)	Produksi Beras (ton) Rice Production (ton)
(1)	(2)	(3)
Talang Empat	-	-
Semidang Lagan*	-	-
Karang Tinggi	-	-
Taba Penanjung	-	-
Merigi Kelindang	-	-
Pagar Jati	-	-
Merigi Sakti	-	-
Pondok Kelapa	-	-
Pondok Kubang	-	-
Pematang Tiga	-	-
Bang Haji	-	-
Bengkulu Tengah	12 434	7 123

Catatan/Note: ¹ Kualitas Produksi Gabah Kering Giling/*The Production in In Term of Dry Unhusked Paddy*

Sumber/Source: BPS, Survei Kerangka Sampel Area (KSA)/BPS-Statistics Indonesia, Area Sampling Frame (ASF) Survey

Tabel 5.1.3 Produksi Jagung¹ dan Kedelai² Menurut Kecamatan di Kabupaten Bengkulu Tengah (ton), 2015
Table Production of Maize¹ and Soybeans² by Subdistrict in Bengkulu Tengah Regency (ton), 2015

Kecamatan Subdistrict	Produksi Jagung Production of Maize	Produksi Kedelai Production of Soybean
(1)	(2)	(3)
Talang Empat	-	-
Semidang Lagan*		
Karang Tinggi	-	-
Taba Penanjung	-	-
Merigi Kelindang	-	-
Pagar Jati	-	-
Merigi Sakti	-	-
Pondok Kelapa	-	-
Pondok Kubang	-	-
Pematang Tiga	-	-
Bang Haji	-	-
Bengkulu Tengah	208	454

Catatan/Note: ¹ Kualitas Produksi Jagung Pipilan Kering/The Production Form is Dry Loose Maize

² Kulaitas Produksi Kedelai Biji Kering/The Production Form is Dry Shells Soybean

Sumber/Source: BPS, Laporan Statistik Pertanian (SP) Tanaman Pangan/BPS-Statistics Indonesia, Agriculture Statistic Report of Food Crops

5.2 HORTIKULTURA/*HORTICULTURE*

Tabel 5.2.1 Luas Panen Tanaman Sayuran Menurut Kecamatan dan Jenis Tanaman di Kabupaten Bengkulu Tengah (ha), 2017 dan 2018
Harvested Area of Vegetables by Subdistrict and Kind of Plant in Bengkulu Tengah Regency (ha), 2018

Kecamatan <i>Subdistrict</i>	Bawang Merah <i>Shallot</i>		Cabai <i>Chili</i>		Kentang <i>Potato</i>	
	2017	2018	2017	2018	2017	2018
(1)	(2)	(3)	(4)	(5)	(6)	(7)
Talang Empat	-	-	30	19	-	-
Semidang Lagan*						
Karang Tinggi	-	-	1	-	-	-
Taba Penanjung	-	-	11	37	-	-
Merigi Kelindang	-	-	-	-	-	-
Pagar Jati	-	-	2	3	-	-
Merigi Sakti	-	-	8	9	-	-
Pondok Kelapa	-	-	10	11	-	-
Pondok Kubang	-	-	2	15	-	-
Pematang Tiga	-	-	4	10	-	-
Bang Haji	-	-	2	14	-	-
Bengkulu Tengah	-	-	70	118	-	-

Lanjutan Tabel/*Continued Table 5.2.1*

Kecamatan <i>Subdistrict</i>	Kubis <i>Cabbage</i>		Petsai <i>Chines Cabbage</i>		Tomat <i>Tomato</i>	
	2017	2018	2017	2018	2017	2018
(1)	(8)	(9)	(10)	(11)	(12)	(13)
Talang Empat	-	-	-	-	12	10
Semidang Lagan*						
Karang Tinggi	-	-	-	-	-	-
Taba Penanjung	-	-	-	-	2	16
Merigi Kelindang	-	-	-	-	-	-
Pagar Jati	-	-	-	-	-	-
Merigi Sakti	-	-	-	-	-	-
Pondok Kelapa	-	-	-	-	7	3
Pondok Kubang	-	-	-	-	1	2
Pematang Tiga	-	-	-	-	1	-
Bang Haji	-	-	-	-	-	3
Bengkulu Tengah	-	-	-	-	23	34

Lanjutan Tabel/*Continued Table 5.2.1*

Kecamatan <i>Subdistrict</i>	Bawang Putih <i>Garlic</i>	
	2017	2018
(1)	(14)	(15)
Talang Empat	-	-
Semidang Lagan*	-	-
Karang Tinggi	-	-
Taba Penanjung	-	-
Merigi Kelindang	-	-
Pagar Jati	-	-
Merigi Sakti	-	-
Pondok Kelapa	-	-
Pondok Kubang	-	-
Pematang Tiga	-	-
Bang Haji	-	-
Bengkulu Tengah	-	-

Catatan/Note: * Data Tergabung dengan Kecamatan Induk/*Data Associated with the Parents Subdistrict*

Sumber/Source: BPS, Statistik Pertanian Hortikultura SPH-SBS/*BPS-Statistics Indonesia, Agricultural Statistic for Horticulture SPH-SBS*

Tabel 5.2.2 **Produksi Tanaman Sayuran Menurut Kecamatan dan Jenis Tanaman di Kabupaten Bengkulu Tengah (kuintal), 2017 dan 2018**
Production of Vegetables by Subdistrict and Kind of Plant in Bengkulu Tengah Regency (quintal), 2017 and 2018

Kecamatan Subdistrict	Bawang Merah Shallot		Cabai Chili		Kentang Potato	
	2017	2018	2017	2018	2017	2018
(1)	(2)	(3)	(4)	(5)	(6)	(7)
Talang Empat	-	-	265	132	-	-
Semidang Lagan*						
Karang Tinggi	-	-	6	-	-	-
Taba Penanjung	-	-	70	243	-	-
Merigi Kelindang	-	-	-	-	-	-
Pagar Jati	-	-	9	10	-	-
Merigi Sakti	-	-	53	58	-	-
Pondok Kelapa	-	-	137	34	-	-
Pondok Kubang	-	-	12	66	-	-
Pematang Tiga	-	-	33	26	-	-
Bang Haji	-	-	7	28	-	-
Bengkulu Tengah	-	-	592	597	-	-

Lanjutan Tabel/*Continued Table 5.2.2*

Kecamatan <i>Subdistrict</i>	Kubis <i>Cabbage</i>		Petai <i>Chines Cabbage</i>		Tomat <i>Tomato</i>	
	2017	2018	2017	2018	2017	2018
(1)	(8)	(9)	(10)	(11)	(12)	(13)
Talang Empat	-	-	-	-	136	78
Semidang Lagan*						
Karang Tinggi	-	-	-	-	-	-
Taba Penanjung	-	-	-	-	5	86
Merigi Kelindang	-	-	-	-	-	-
Pagar Jati	-	-	-	-	-	-
Merigi Sakti	-	-	-	-	-	-
Pondok Kelapa	-	-	-	-	84	7
Pondok Kubang	-	-	-	-	6	8
Pematang Tiga	-	-	-	-	6	-
Bang Haji	-	-	-	-	-	3
Bengkulu Tengah	-	-	-	-	237	182

Lanjutan Tabel/*Continued Table 5.2.2*

Kecamatan <i>Subdistrict</i>	Bawang Putih <i>Garlic</i>	
	2017	2018
(1)	(14)	(15)
Talang Empat	-	-
Semidang Lagan*	-	-
Karang Tinggi	-	-
Taba Penanjung	-	-
Merigi Kelindang	-	-
Pagar Jati	-	-
Merigi Sakti	-	-
Pondok Kelapa	-	-
Pondok Kubang	-	-
Pematang Tiga	-	-
Bang Haji	-	-
Bengkulu Tengah	-	-

Catatan/Note: * Data Tergabung dengan Kecamatan Induk/*Data Associated with the Parents Subdistrict*

Sumber/Source: BPS, Statistik Pertanian Hortikultura SPH-SBS/*BPS-Statistics Indonesia, Agricultural Statistic for Horticulture SPH-SBS*

Tabel 5.2.3 Luas Panen Tanaman Sayuran dan Buah-Buahan Semusim Menurut Jenis Tanaman di Kabupaten Bengkulu Tengah (ha), 2015-2018
Harvested Area of Seasonal Vegetables and Fruits by Kind of Plant in Bengkulu Tengah Regency Regency (ha), 2015-2018

Jenis Tanaman <i>Kind of Plants</i>		2017	2018
(1)		(2)	(3)
Sayuran/Vegetables	
1.	Bawang Daun/ <i>Wlech Onion</i>	5	10
2.	Bawang Merah/ <i>Shallot</i>	-	-
3.	Bawang Putih/ <i>Garlic</i>	-	-
4.	Bayam/ <i>Spinach</i>	17	23
5.	Buncis/ <i>Green Bean</i>	1	1
6.	Cabai Besar/ <i>Chili (Capsicum Annum)</i>	40	61
7.	Cabai Rawit/ <i>Chili (Capsicum Frutescens)</i>	30	57
8.	Cabai/ <i>Chili</i>	70	118
9.	Jamur/ <i>Mushroom</i>	250	400
10.	Kacang Merah/ <i>Red Bean</i>	1	-
11.	Kacang Panjang/ <i>Yarldlong Bean</i>	50	68
12.	Kangkung/ <i>Kangkong</i>	19	27
13.	Kembang Kol/ <i>Cauliflower</i>	-	-
14.	Kentang/ <i>Potato</i>	-	-
15.	Ketimun/ <i>Cucumber</i>	24	33

Lanjutan Tabel/*Continued Table 5.2.3*

Jenis Tanaman <i>Kind of Plants</i>		2017	2018
(1)		(2)	(3)
16.	Kubis/ <i>Cabbage</i>	-	-
17.	Labu Siam/ <i>Chayote</i>	-	-
18.	Lobak/ <i>Radish</i>	-	-
19.	Paprika/ <i>Bell Pepper</i>	-	-
20.	Petsai/ <i>Chinese Cabbage</i>	-	-
21.	Terung/ <i>Eggplant</i>	26	54
22.	Tomat/ <i>Tomato</i>	23	34
23.	Wortel/ <i>Carrot</i>	-	-
Buah-buahan/<i>Fruits</i>	
24.	Blewah/ <i>Cantaloupe</i>	2	-
25.	Melon/ <i>Melon</i>	2	-
26.	Semangka/ <i>Watermelon</i>	15	15
27.	Stroberi/ <i>Strawberry</i>	-	-

Sumber/*Source*: BPS, Statistik Pertanian Hortikultura SPH-SBS/*BPS-Statistics Indonesia, Agricultural Statistic for Horticulture SPH-SBS*

Tabel 5.2.4 **Produksi Tanaman Sayuran dan Buah-Buahan Semusim Menurut Jenis Tanaman di Kabupaten Bengkulu Tengah (kuintal), 2015-2018**
Production of Seasonal Vegetables and Fruits by Kind of Plant in Bengkulu Tengah Regency (quintal), 2015-2018

Jenis Tanaman <i>Kind of Plants</i>		2017	2018
(1)		(2)	(3)
Sayuran/Vegetables	
1.	Bawang Daun/ <i>Wlech Onion</i>	20	30
2.	Bawang Merah/ <i>Shallot</i>	-	-
3.	Bawang Putih/ <i>Garlic</i>	-	-
4.	Bayam/ <i>Spinach</i>	167	179
5.	Buncis/ <i>Green Bean</i>	9	1
6.	Cabai Besar/ <i>Chili (Capsicum Annum)</i>	355	342
7.	Cabai Rawit/ <i>Chili (Capsicum Frutescens)</i>	237	255
8.	Cabai/ <i>Chili</i>	592	597
9.	Jamur/ <i>Mushroom</i>	1 375	920
10.	Kacang Merah/ <i>Red Bean</i>	3	-
11.	Kacang Panjang/ <i>Yarldlong Bean</i>	436	510
12.	Kangkung/ <i>Kangkong</i>	204	175
13.	Kembang Kol/ <i>Cauliflower</i>	-	-
14.	Kentang/ <i>Potato</i>	-	-
15.	Ketimun/ <i>Cucumber</i>	359	417

Lanjutan Tabel/*Continued Table 5.2.4*

Jenis Tanaman <i>Kind of Plants</i>		2017	2018
(1)		(2)	(3)
16.	Kubis/ <i>Cabbage</i>	-	-
17.	Labu Siam/ <i>Chayote</i>	-	-
18.	Lobak/ <i>Radish</i>	-	-
19.	Paprika/ <i>Bell Pepper</i>	-	-
20.	Petsai/ <i>Chinese Cabbage</i>	-	-
21.	Terung/ <i>Eggplant</i>	252	294
22.	Tomat/ <i>Tomato</i>	237	182
23.	Wortel/ <i>Carrot</i>	-	-
Buah-buahan/<i>Fruits</i>	
24.	Blewah/ <i>Cantaloupe</i>	20	-
25.	Melon/ <i>Melon</i>	20	-
26.	Semangka/ <i>Watermelon</i>	72	39
27.	Stroberi/ <i>Strawberry</i>	-	-

Catatan/*Note*: Produksi Tanaman Diisi Dalam Kilogram/*Production in Kilograms*

Sumber/*Source*: BPS, Statistik Pertanian Hortikultura SPH-SBS/*BPS-Statistics Indonesia, Agricultural Statistic for Horticulture SPH-SBS*

Tabel 5.2.5 Luas Panen Tanaman Biofarmaka Menurut Kecamatan dan Jenis Tanaman di Kabupaten Bengkulu Tengah (m²), 2017 dan 2018
Harvested Area of Medicinal Plants by Subdistrict and Kind of Plant in Bengkulu Tengah Regency (m²), 2017 and 2018

Kecamatan Subdistrict	Jahe Ginger		Laos/Lengkuas Galanga	
	2017	2018	2017	2018
(1)	(2)	(3)	(4)	(5)
Talang Empat	937	1 001	1 312	1 373
Semidang Lagan*				
Karang Tinggi	-	-	-	-
Taba Penanjung	-	156	-	140
Merigi Kelindang	600	400	300	200
Pagar Jati	-	1	-	-
Merigi Sakti	312	-	4 682	290
Pondok Kelapa	8 300	6 100	12 000	17 500
Pondok Kubang	-	1	500	252
Pematang Tiga	100	-	500	-
Bang Haji	-	-	-	-
Bengkulu Tengah	10 249	7 659	19 294	19 755

Lanjutan Tabel/*Continued Table 5.2.5*

Kecamatan <i>Subdistrict</i>	Kencur <i>East Indian Galangal</i>		Kunyit <i>Turmeric</i>	
	2017	2018	2017	2018
(1)	(2)	(3)	(4)	(5)
Talang Empat	1 103	1 308	1 515	1 583
Semidang Lagan*				
Karang Tinggi	-	-	-	-
Taba Penanjung	-	215	-	240
Merigi Kelindang	300	200	700	300
Pagar Jati	1	1	-	-
Merigi Sakti	1 220	80	3 405	115
Pondok Kelapa	5 500	4 025	8 000	7 500
Pondok Kubang	500	1	-	1
Pematang Tiga	100	-	200	-
Bang Haji	-	-	-	-
Bengkulu Tengah	8 724	5 830	13 820	9 739

Catatan/Note: * Data Tergabung dengan Kecamatan Induk/*Data Associated with the Parents Subdistrict*

Sumber/Source: BPS, Statistik Pertanian Hortikultura SPH-TBF/BPS-Statistics Indonesia, *Agricultural Statistic for Horticulture SPH-TBF*

Tabel 5.2.6 **Produksi Tanaman Biofarmaka Menurut Kecamatan dan Jenis Tanaman di Kabupaten Bengkulu Tengah (kg), 2017 dan 2018**
Production of Medicinal Plants by Subdistrict and Kind of Plant in Bengkulu Tengah Regency (kg), 2017 and 2018

Kecamatan <i>Subdistrict</i>	Jahe <i>Ginger</i>		Laos/Lengkuas <i>Galanga</i>	
	2017	2018	2017	2018
(1)	(2)	(3)	(4)	(5)
Talang Empat	769	870	712	759
Semidang Lagan*				
Karang Tinggi	-	-	-	-
Taba Penanjung	-	1 095	-	1 143
Merigi Kelindang	600	952	750	675
Pagar Jati	-	1	-	-
Merigi Sakti	402	-	4 642	328
Pondok Kelapa	45 800	1 844	52 000	12 700
Pondok Kubang	-	3	1 000	254
Pematang Tiga	100	-	500	-
Bang Haji	-	-	-	-
Bengkulu Tengah	47 671	4 765	59 604	15 859

Lanjutan Tabel/*Continued Table 5.2.6*

Kecamatan <i>Subdistrict</i>	Kencur <i>East Indian Galangal</i>		Kunyit <i>Turmeric</i>	
	2017	2018	2017	2018
(1)	(2)	(3)	(4)	(5)
Talang Empat	903	757	1 076	738
Semidang Lagan*				
Karang Tinggi	-	-	-	-
Taba Penanjung	-	713	-	159
Merigi Kelindang	300	856	700	790
Pagar Jati	4	2	-	-
Merigi Sakti	1 420	364	3 810	918
Pondok Kelapa	15 500	2 100	28 000	3 750
Pondok Kubang	1 000	3	-	2
Pematang Tiga	100	-	200	-
Bang Haji	-	-	-	-
Bengkulu Tengah	19 227	4 795	33 786	6 357

Catatan/Note: * Data Tergabung dengan Kecamatan Induk/*Data Associated with the Parents Subdistrict*

Sumber/Source: BPS, Statistik Pertanian Hortikultura SPH-TBF/BPS-Statistics Indonesia, *Agricultural Statistic for Horticulture SPH-TBF*

Tabel 5.2.7 Luas Panen Tanaman Biofarmaka Menurut Jenis Tanaman di Kabupaten Bengkulu Tengah (m²), 2015-2018
Harvested Area of Medicinal Plants by Kind of Plant in Bengkulu Tengah Regency (m²), 2015-2018

Jenis Tanaman Kind of Plants		2017	2018
(1)		(4)	(5)
1.	Dlingo/Dringo/Sweet Root/ <i>Calamus</i>	100	1 910
2.	Jahe/ <i>Ginger</i>	10 249	7 659
3.	Kapulaga/ <i>Java Cardamom</i>	2 266	3 300
4.	Keji Beling/Kecibeling/ <i>Strobilanthes Crispa</i>	-	10
5.	Kencur/ <i>East Indian Galangal</i>	8 724	5 830
6.	Kunyit/ <i>Turmeric</i>	13 820	9 739
7.	Laos/Lengkuas/ <i>Galanga</i>	19 294	19 755
8.	Lempuyang/ <i>Zingiber Aromaticum</i>	6 261	8 490
9.	Lidah Buaya/ <i>Aloe Vera</i>	-	51
10.	Mahkota Dewa ^{*)} / <i>God's Crown^{*)}</i>	42	242
11.	Mengkudu/Pace ^{*)} / <i>Indian Mulberry^{*)}</i>	45	664
12.	Sambiloto/ <i>King of Bitter</i>	-	100
13.	Temuireng/ <i>Black Turmeric</i>	2 000	1 010
14.	Temukunci/ <i>Chinese Keys</i>	2 000	2 400
15.	Temulawak/ <i>Java Turmeric</i>	3 298	3 999

Catatan/Note: ^{*)} Untuk Luasan Diisi Dalam Satuan Pohon/*Harvested Area in Tree Unit*

Sumber/Source: BPS, Statistik Pertanian Hortikultura SPH-TBF/BPS-Statistics Indonesia, *Agricultural Statistic for Horticulture SPH-TBF*

Tabel 5.2.8 Produksi Tanaman Biofarmaka Menurut Jenis Tanaman di Kabupaten Bengkulu Tengah (kg), 2015-2018
Production of Medicinal Plants by Kind of Plant in Bengkulu Tengah Regency (kg), 2015-2018

Jenis Tanaman Kind of Plants		2017	2018
(1)		(4)	(5)
1.	Dlingo/Dringo/Sweet Root/Calamus	200	960
2.	Jahe/Ginger	47 671	4 765
3.	Kapulaga/Java Cardamom	3 406	1 820
4.	Keji Beling/Kecibeling/Strobilanthes Crispa	-	5
5.	Kencur/East Indian Galangal	19 227	4 795
6.	Kunyit/Turmeric	33 786	6 357
7.	Laos/Lengkuas/Galanga	59 604	15 859
8.	Lempuyang/Zingiber Aromaticum	18 260	7 325
9.	Lidah Buaya/Aloe Vera	-	35
10.	Mahkota Dewa ^{*)} /God's Crown ^{*)}	1 807	3 378
11.	Mengkudu/Pace ^{*)} /Indian Mulberry ^{*)}	215	696
12.	Sambiloto/King of Bitter	-	50
13.	Temuireng/Black Turmeric	5 000	875
14.	Temukunci/Chinese Keys	5 000	1 550
15.	Temulawak/Java Turmeric	4 565	3 721

Sumber/Source: BPS, Statistik Pertanian Hortikultura SPH-TBF/BPS-Statistics Indonesia, Agricultural Statistic for Horticulture SPH-TBF

Tabel 5.2.9 Luas Panen Tanaman Hias Menurut Kecamatan dan Jenis Tanaman di Kabupaten Bengkulu Tengah (m²), 2017 dan 2018
Harvested Area of Ornamental Plants by Subdistrict and Kind of Plant in Bengkulu Tengah Regency (m²), 2017 and 2018

Kecamatan Subdistrict	Anggrek Orchid		Krisan Chrysantemum	
	2017	2018	2017	2018
(1)	(2)	(3)	(4)	(5)
Talang Empat	-	-	-	-
Semidang Lagan*				
Karang Tinggi	-	-	-	-
Taba Penanjung	-	-	-	-
Merigi Kelindang	-	-	-	-
Pagar Jati	-	-	-	-
Merigi Sakti	-	-	-	-
Pondok Kelapa	-	-	-	-
Pondok Kubang	-	10	-	5
Pematang Tiga	-	-	-	-
Bang Haji	-	-	-	-
Bengkulu Tengah	-	10	-	5

Lanjutan Tabel/*Continued Table 5.2.9*

Kecamatan Subdistrict	Mawar Rose		Sedap Malam Tuberose	
	2017	2018	2017	2018
(1)	(2)	(3)	(4)	(5)
Talang Empat	-	-	-	-
Semidang Lagan*				
Karang Tinggi	-	-	-	-
Taba Penanjung	-	-	-	-
Merigi Kelindang	-	-	-	-
Pagar Jati	-	-	-	-
Merigi Sakti	-	-	-	-
Pondok Kelapa	-	-	-	-
Pondok Kubang	-	-	-	-
Pematang Tiga	-	-	-	-
Bang Haji	-	-	-	-
Bengkulu Tengah	-	-	-	-

Catatan/Note: * Data Terbagung dengan Kecamatan Induk/*Data Associated with the Parents Subdistrict*

Sumber/Source: BPS, Statistik Pertanian Hortikultura SPH-TH/*BPS-Statistics Indonesia, Agricultural Statistic for Horticulture SPH-TH*

Tabel 5.2.10 Produksi Tanaman Hias Menurut Kecamatan dan Jenis Tanaman di Kabupaten Bengkulu Tengah (tangkai), 2017 dan 2018
Production of Ornamental Plants by Subdistrict and Kind of Plant in Bengkulu Tengah Regency (stalks), 2017 and 2018

Kecamatan Subdistrict	Anggrek Orchid		Krisan Chrysantemum	
	2017	2018	2017	2018
(1)	(2)	(3)	(4)	(5)
Talang Empat	-	-	-	-
Semidang Lagan*				
Karang Tinggi	-	-	-	-
Taba Penanjung	-	-	-	-
Merigi Kelindang	-	-	-	-
Pagar Jati	-	-	-	-
Merigi Sakti	-	-	-	-
Pondok Kelapa	-	-	-	-
Pondok Kubang	-	20	-	10
Pematang Tiga	-	-	-	-
Bang Haji	-	-	-	-
Bengkulu Tengah	-	20	-	10

Lanjutan Tabel/*Continued Table 5.2.10*

Kecamatan Subdistrict	Mawar Rose		Sedap Malam Tuberose	
	2017	2018	2017	2018
(1)	(2)	(3)	(4)	(5)
Talang Empat	-	-	-	-
Semidang Lagan*				
Karang Tinggi	-	-	-	-
Taba Penanjung	-	-	-	-
Merigi Kelindang	-	-	-	-
Pagar Jati	-	-	-	-
Merigi Sakti	-	-	-	-
Pondok Kelapa	-	-	-	-
Pondok Kubang	-	-	-	-
Pematang Tiga	-	-	-	-
Bang Haji	-	-	-	-
Bengkulu Tengah	-	-	-	-

Catatan/Note: * Data Terbagung dengan Kecamatan Induk/*Data Associated with the Parents Subdistrict*

Sumber/Source: BPS, Statistik Pertanian Hortikultura SPH-TH/*BPS-Statistics Indonesia, Agricultural Statistic for Horticulture SPH-TH*

Tabel 5.2.11 Luas Panen Tanaman Hias Menurut Jenis Tanaman di Kabupaten Bengkulu Tengah (m²), 2015-2018
Table Harvested Area of Ornamental Plants by Kind of Plant in Bengkulu Tengah Regency (m²), 2015-2018

Jenis Tanaman Kind of Plants		2017	2018
(1)		(4)	(5)
1.	Adenium (Kamboja Jepang)/ <i>Adenium Obesum</i>	-	-
2.	<i>Aglaonema/Chinese Evergreens</i>	-	-
3.	Anggrek/ <i>Orchid</i>	-	10
4.	<i>Anthurium Bunga/Flamingo Lily Flower</i>	-	-
5.	<i>Anthurium Daun/Laceleaf</i>	-	-
6.	Anyelir/ <i>Carnation</i>	-	-
7.	<i>Caladium/Caladium</i>	-	-
8.	<i>Cordyline/Cordyline</i>	-	-
9.	<i>Diffenbachia/Diffenbachia</i>	-	-
10.	<i>Draceana/Draceana</i>	-	-
11.	<i>Euphorbia/Spurges</i>	-	-
12.	<i>Gladiol/Gladiol</i>	-	-
13.	Herbras/ <i>Gerbera</i>	-	-
14.	Krisan/ <i>Chrysantemum</i>	-	5
15.	Mawar/ <i>Rose</i>	-	-

Lanjutan Tabel/*Continued Table 5.2.11*

Jenis Tanaman <i>Kind of Plants</i>		2017	2018
(1)		(4)	(5)
16.	Melati/ <i>Jasmine</i>	-	-
17.	Monstera/ <i>Monstera</i>	-	-
18.	Pakis/ <i>Fern</i>	-	-
19.	Palem ^{*)} / <i>Palm</i> ^{*)}	-	-
20.	Pedang-Pedangan/ <i>Sansevieria</i>	-	-
21.	Pisang-Pisangan/ <i>Heliconia</i>	-	-
22.	Philodendron/ <i>Philodendron</i>	-	-
23.	Sedap Malam/ <i>Tuberose</i>	-	-
24.	Soka/ <i>Ixora</i>	-	-

Catatan/Note: ^{*)} Untuk Luasan Diisi Dalam Satuan Pohon/*Harvested Area in Tree Unit*

Sumber/Source: BPS, Statistik Pertanian Hortikultura SPH-TH/BPS-Statistics Indonesia, *Agricultural Statistic for Horticulture SPH-TH*

Tabel 5.2.12 Produksi Tanaman Hias Menurut Jenis Tanaman di Kabupaten Bengkulu Tengah (tangkai), 2015-2018
Table Production of Ornamental Plants by Kind of Plant in Bengkulu Tengah Regency (stalks), 2015-2018

Jenis Tanaman Kind of Plants		2017	2018
(1)		(4)	(5)
1.	Adenium (Kamboja Jepang)/ <i>Adenium Obesum</i>	-	-
2.	<i>Aglaonema/Chinese Evergreens</i>	-	-
3.	Anggrek/ <i>Orchid</i>	-	20
4.	<i>Anthurium Bunga/Flamingo Lily Flower</i>	-	-
5.	<i>Anthurium Daun/Laceleaf</i>	-	-
6.	<i>Anyelir/Carnation</i>	-	-
7.	<i>Caladium/Caladium</i>	-	-
8.	<i>Cordyline/Cordyline</i>	-	-
9.	<i>Diffenbachia/Diffenbachia</i>	-	-
10.	<i>Draceana/Draceana</i>	-	-
11.	<i>Euphorbia/Spurges</i>	-	-
12.	<i>Gladiol/Gladiol</i>	-	-
13.	<i>Herbras/Gerbera</i>	-	-
14.	<i>Krisan/Chrysantemum</i>	-	10
15.	<i>Mawar/Rose</i>	-	-

Lanjutan Tabel/*Continued Table 5.2.12*

Jenis Tanaman <i>Kind of Plants</i>		2017	2018
(1)		(4)	(5)
16.	Melati ^{**} / <i>Jasmine</i> ^{**}	-	-
17.	Monstera/ <i>Monstera</i>	-	-
18.	Pakis/ <i>Fern</i>	-	-
19.	Palem ^{*)} / <i>Palm</i> ^{*)}	-	-
20.	Pedang-Pedangan/ <i>Sansevieria</i>	-	-
21.	Pisang-Pisangan/ <i>Heliconia</i>	-	-
22.	Philodendron/ <i>Philodendron</i>	-	-
23.	Sedap Malam/ <i>Tuberose</i>	-	-
24.	Soka/ <i>Ixora</i>	-	-

Catatan/Note: ^{*)} Satuan Produksi Dracana dan Palem dalam Pohon/*Te Unit of Dracana and Palm Production is Tree*

^{**} Satuan Produksi Melati dalam kg/*The Unit of Jasmine Production is kg*

Sumber/Source: BPS, Statistik Pertanian Hortikultura SPH-TH/*BPS-Statistics Indonesia, Agricultural Statistic for Horticulture SPH-TH*

Tabel 5.2.13 Produksi Buah-Buahan Menurut Kecamatan dan Jenis Tanaman di Kabupaten Bengkulu Tengah (kuintal), 2017 dan 2018
Table Production of Fruits by Subdistrict and Kind of Plant in Bengkulu Tengah Regency (quintal), 2017 and 2018

Kecamatan Subdistrict	Mangga/Mango		Durian/Durian		Jeruk/Orange	
	2017	2018	2017	2018	2017	2018
(1)	(2)	(3)	(4)	(5)	(6)	(7)
Talang Empat	256	213	810	2 044	110	240
Semidang Lagan*						
Karang Tinggi	-	-	-	248	-	-
Taba Penanjung	-	48	-	300	-	38
Merigi Kelindang	10	-	-	-	-	-
Pagar Jati	451	505	500	305	-	-
Merigi Sakti	915	550	1 200	207	-	-
Pondok Kelapa	-	3	-	3	-	1
Pondok Kubang	-	12	-	609	-	1
Pematang Tiga	160	426	-	793	-	-
Bang Haji	-	211	-	70	-	-
Bengkulu Tengah	1 792	1 968	2 510	4 579	110	280

Lanjutan Tabel/*Continued Table 5.2.13*

Kecamatan Subdistrict	Pisang/ <i>Banana</i>		Pepaya/ <i>Papaya</i>		Salak/ <i>Salacca</i>	
	2017	2018	2017	2018	2017	2018
(1)	(2)	(3)	(4)	(5)	(6)	(7)
Talang Empat	305	259	89	100	21	10
Semidang Lagan*						
Karang Tinggi	-	-	-	-	-	-
Taba Penanjung	-	183	-	73	-	7
Merigi Kelindang	28	-	80	17	-	-
Pagar Jati	-	-	149	174	-	-
Merigi Sakti	144	133	64	34	-	5
Pondok Kelapa	-	25	-	6	-	-
Pondok Kubang	10	98	-	5	-	-
Pematang Tiga	50	-	8	39	-	-
Bang Haji	-	215	-	17	-	-
Bengkulu Tengah	537	913	390	465	21	22

Catatan/Note: * Data Tergabung dengan Kecamatan Induk/Data Associated with the Parents Subdistrict

Sumber/Source: BPS, Statistik Pertanian Hortikultura SPH-BST/BPS-Statistics Indonesia, Agricultural Statistic for Horticulture SPH-BST

Tabel 5.2.14 **Produksi Buah-Buahan dan Sayuran Tahunan Menurut Jenis Tanaman di Kabupaten Bengkulu Tengah (kg), 2015-2018**
Production of Annual Fruits and Vegetables by Kind of Plant in Bengkulu Tengah Regency (kg), 2015-2018

Jenis Tanaman Kind of Plants		2017	2018
(1)		(4)	(5)
Buah-buahan/Fruits	
1.	Alpukat/Avocado	401	283
2.	Anggur/Grape	-	-
3.	Apel/Apple	-	-
4.	Belimbing/Star Fruit	83	97
5.	Duku/Langsat/Kokosan/Duku	220	323
6.	Durian/Durian	2 510	4 579
7.	Jambu Air/Rose Apple	176	131
8.	Jambu Biji/Guava	219	166
9.	Jeruk Besar/Pomelo	-	23
10.	Jeruk Siam/Kepronk <i>Tangerine/Orange</i>	110	280
11.	Jeruk/Orange (<i>Tangerine + Pomelo</i>)	110	303
12.	Mangga/Mango	1 792	1 968
13.	Manggis/Mangosteen	284	314
14.	Markisa/Marquisa	-	-
15.	Nangka/Cempedak <i>Jack Fruit</i>	416	505

Lanjutan Tabel/*Continued Table 5.2.14*

Jenis Tanaman <i>Kind of Plants</i>		2017	2018
(1)		(4)	(5)
16.	Nenas ¹⁾ / <i>Pineapple</i> ¹⁾	70	88
17.	Pepaya/ <i>Papaya</i>	390	465
18.	Pisang ¹⁾ / <i>Banana</i> ¹⁾	537	913
19.	Rambutan/ <i>Rambutan</i>	638	588
20.	Salak ¹⁾ / <i>Salacca</i> ¹⁾	21	22
21.	Sawo/ <i>Sapodilla/Star Apple</i>	276	185
22.	Sirsak/ <i>Soursop</i>	59	47
23.	Sukun/ <i>Breadfruit</i>	200	127
Sayuran/<i>Vegetables</i>	
24.	Jengkol/ <i>Jengkol</i>	230	681
25.	Melinjo/ <i>Melinjo</i>	167	162
26.	Petai/ <i>Twisted Cluster Bean</i>	303	285

Catatan/*Note: Produksi Dalam Rumpun/Production in Clump*

Sumber/*Source: BPS, Statistik Pertanian Hortikultura SPH-BST/BPS-Statistics Indonesia, Agricultural Statistic for Horticulture SPH-BST*

5.3 PERKEBUNAN/ESTATE CROPS

Tabel 5.3.1 Luas Areal Tanaman Perkebunan Menurut Kecamatan dan Jenis Tanaman di Kabupaten Bengkulu Tengah (ha), 2017 dan 2018
Planted Area of Estate Crops by Subdistrict and Kind of Crop in Bengkulu Tengah Regency (ha), 2017 dan 2018

Kecamatan Subdistrict	Kelapa Sawit Palm Oil		Kelapa Coconut		Karet Rubber	
	2017	2018	2017	2018	2017	2018
(1)	(2)	(3)	(4)	(5)	(6)	(7)
Talang Empat	686	745	133	81	1 640	1 058
Semidang Lagan*						
Karang Tinggi	1 043	1 131	74	74	1 339	1 378
Taba Penanjung	517	562	81	133	1 029	1 676
Merigi Kelindang	437	481	70	70	446	458
Pagar Jati	893	970	105	105	723	738
Merigi Sakti	286	328	118	118	241	269
Pondok Kelapa	1 012	834	272	272	984	1 009
Pondok Kubang	1 139	971	45	45	2 495	2 553
Pematang Tiga	818	795	67	67	845	869
Bang Haji	1 451	1 319	-	-	750	770
Bengkulu Tengah	8 282	7 562	965	965	10 492	10 778

Lanjutan Tabel/*Continued Table 5.3.1*

Kecamatan Subdistrict	Kopi Coffee		Kakao Cocoa		Tebu Sugar Cane	
	2017	2018	2017	2018	2017	2018
(1)	(2)	(3)	(4)	(5)	(6)	(7)
Talang Empat	83	92	20	20
Semidang Lagan*						
Karang Tinggi	261	290	15	15
Taba Penanjung	1 479	1 630	63	63
Merigi Kelindang	280	311	30	30
Pagar Jati	160	178	-	-
Merigi Sakti	380	422	-	-
Pondok Kelapa	163	180	39	39
Pondok Kubang	85	94	-	-
Pematang Tiga	445	438	96	96
Bang Haji	977	1 076	103	103
Bengkulu Tengah	4 313	4 711	366	366

Lanjutan Tabel/*Continued Table 5.3.1*

Kecamatan <i>Subdistrict</i>	Teh <i>Tea</i>		Tembakau <i>Tobacco</i>	
	2017	2018	2017	2018
(1)	(2)	(3)	(4)	(5)
Talang Empat
Semidang Lagan*				
Karang Tinggi
Taba Penanjung
Merigi Kelindang
Pagar Jati
Merigi Sakti
Pondok Kelapa
Pondok Kubang
Pematang Tiga
Bang Haji
Bengkulu Tengah

Catatan/Note: * Data Masih Tergabung dengan Kecamatan Induk/*Data Associated with The Parent Subdistricts*

Sumber/Source: Direktorat Jenderal Perkebunan/*Directorate General of Estates*

Tabel 5.3.2 Produksi Perkebunan Menurut Kecamatan dan Jenis Tanaman di Kabupaten Bengkulu Tengah (ton), 2017 dan 2018
Table *Production of Estate Crops by Subdistrict and Kind of Crop in Bengkulu Tengah Regency (ton), 2017 dan 2018*

Kecamatan Subdistrict	Kelapa Sawit Palm Oil		Kelapa Coconut		Karet Rubber	
	2017	2018	2017	2018	2017	2018
(1)	(2)	(3)	(4)	(5)	(6)	(7)
Talang Empat	2 232	2 434	99	99	1 648	1 090
Semidang Lagan*						
Karang Tinggi	3 427	3 734	90	90	1 742	998
Taba Penanjung	1 730	1 887	162	162	1 296	1 388
Merigi Kelindang	1 431	1 558	88	88	540	3 341
Pagar Jati	2 862	3 121	128	128	665	2 710
Merigi Sakti	648	783	144	144	286	5 714
Pondok Kelapa	2 865	3 123	332	332	1 144	1 578
Pondok Kubang	3 337	3 636	55	55	2 630	683
Pematang Tiga	2 730	2 977	82	82	1 085	1 662
Bang Haji	4 531	4 940	-	-	910	1 981
Bengkulu Tengah	25 793	28 193	1 179	1 179	11 946	21 144

Lanjutan Tabel/*Continued Table 5.3.2*

Kecamatan Subdistrict	Kopi Coffee		Kakao Cocoa		Tebu Sugar Cane	
	2017	2018	2017	2018	2017	2018
(1)	(2)	(3)	(4)	(5)	(6)	(7)
Talang Empat	62	69	2,32	2,32
Semidang Lagan*						
Karang Tinggi	180	200	1,74	1,74
Taba Penanjung	1 046	1 159	7,31	7,31
Merigi Kelindang	209	233	3,48	3,48
Pagar Jati	120	133	-	-
Merigi Sakti	284	316	-	-
Pondok Kelapa	122	135	4,52	4,52
Pondok Kubang	64	70	-	-
Pematang Tiga	419	407	11,14	11,14
Bang Haji	672	746	11,95	11,95
Bengkulu Tengah	3 179	3 468	42,46	42,46

Lanjutan Tabel/*Continued Table 5.3.2*

Kecamatan Subdistrict	Teh Tea		Tembakau Tobacco	
	2017	2018	2017	2018
(1)	(2)	(3)	(4)	(5)
Talang Empat
Semidang Lagan*				
Karang Tinggi
Taba Penanjung
Merigi Kelindang
Pagar Jati
Merigi Sakti
Pondok Kelapa
Pondok Kubang
Pematang Tiga
Bang Haji
Bengkulu Tengah

Catatan/Note: * Data Masih Tergabung dengan Kecamatan Induk/Data Associated with The Parent Subdistricts

Sumber/Source: Direktorat Jenderal Perkebunan/Directorate General of Estates

Tabel 5.3.3 Luas Tanaman Perkebunan Menurut Kecamatan dan Jenis Tanaman di Kabupaten Bengkulu Tengah (hektar), 2018
Table *Planted Area of Estate Crops by Subdistrict and Kind of Crop in Bengkulu Tengah Regency (hectare), 2018*

Kecamatan Subdistrict	Kelapa Sawit/Palm Oil			Kelapa/Coconut		
	TBM ¹	TM ²	TTM/ TR ³	TBM ¹	TM ²	TTM/TR ³
(1)	(2)	(3)	(4)	(5)	(6)	(7)
Talang Empat	95	650	-	-	81	-
Semidang Lagan*						
Karang Tinggi	134	997	-	-	74	-
Taba Penanjung	58	504	-	-	133	-
Merigi Kelindang	65	416	-	-	70	-
Pagar Jati	103	867	-	-	105	-
Merigi Sakti	119	209	-	-	118	-
Pondok Kelapa	259	834	-	-	272	-
Pondok Kubang	260	971	-	-	45	-
Pematang Tiga	93	795	-	-	67	-
Bang Haji	253	1 319	-	-	-	-
Bengkulu Tengah	1 439	7 562	-	-	965	-

Lanjutan Tabel/*Continued Table 5.3.3*

Kecamatan Subdistrict	Karet/ <i>Rubber</i>			Kopi Robusta/ <i>Robusta Coffee</i>		
	TBM ¹	TM ²	TTM/ TR ³	TBM ¹	TM ²	TTM/TR ³
(1)	(8)	(9)	(10)	(11)	(12)	(13)
Talang Empat	393	1 248	35	-	92	-
Semidang Lagan*						
Karang Tinggi	37	1 341	-	-	290	-
Taba Penanjung	78	980	-	80	1 550	-
Merigi Kelindang	50	408	-	-	311	-
Pagar Jati	235	503	-	-	178	-
Merigi Sakti	31	238	-	-	422	-
Pondok Kelapa	145	864	-	-	180	-
Pondok Kubang	561	1 992	-	-	94	-
Pematang Tiga	49	820	-	-	138	-
Bang Haji	82	688	-	79	997	-
Bengkulu Tengah	1 661	9 082	35	159	4 252	-

Lanjutan Tabel/*Continued Table 5.3.3*

Kecamatan <i>Subdistrict</i>	Kopi Arabika/ <i>Arabica Coffee</i>			Kakao (Cokelat)/ <i>Cocoa</i>		
	TBM ¹	TM ²	TTM/ TR ³	TBM ¹	TM ²	TTM/TR ³
(1)	(14)	(15)	(16)	(17)	(18)	(19)
Talang Empat	-	-	-	-	20	-
Semidang Lagan*						
Karang Tinggi	-	-	-	-	15	-
Taba Penanjung	-	-	-	-	63	-
Merigi Kelindang	-	-	-	-	30	-
Pagar Jati	-	-	-	-	-	-
Merigi Sakti	-	-	-	-	-	-
Pondok Kelapa	-	-	-	-	39	-
Pondok Kubang	-	-	-	-	-	-
Pematang Tiga	-	300	-	-	96	-
Bang Haji	-	-	-	-	103	-
Bengkulu Tengah	-	300	-	-	366	-

Lanjutan Tabel/*Continued Table 5.3.3*

Kecamatan Subdistrict	Tebu/Sugar Cane			Teh/Tea		
	TBM ¹	TM ²	TTM/ TR ³	TBM ¹	TM ²	TTM/TR ³
(1)	(20)	(21)	(22)	(23)	(24)	(25)
Talang Empat
Semidang Lagan*						
Karang Tinggi
Taba Penanjung
Merigi Kelindang
Pagar Jati
Merigi Sakti
Pondok Kelapa
Pondok Kubang
Pematang Tiga
Bang Haji
Bengkulu Tengah

Lanjutan Tabel/*Continued Table 5.3.3*

Kecamatan <i>Subdistrict</i>	Tembakau/ <i>Tobacco</i>			Lada/ <i>Pepper</i>		
	TBM ¹	TM ²	TTM/ TR ³	TBM ¹	TM ²	TTM/TR ³
(1)	(26)	(27)	(28)	(29)	(30)	(31)
Talang Empat	-	21	-
Semidang Lagan*						
Karang Tinggi	-	-	-
Taba Penanjung	-	20	-
Merigi Kelindang	-	18	-
Pagar Jati	-	-	-
Merigi Sakti	-	20	-
Pondok Kelapa	-	-	-
Pondok Kubang	-	-	-
Pematang Tiga	-	21	-
Bang Haji	-	-	-
Bengkulu Tengah	-	100	-

Lanjutan Tabel/*Continued Table 5.3.3*

Kecamatan Subdistrict	Kayu Manis/ <i>Cinnamon</i>			Kapuk/ <i>Cottonseed</i>		
	TBM ¹	TM ²	TTM/ TR ³	TBM ¹	TM ²	TTM/TR ³
(1)	(32)	(33)	(34)	(35)	(36)	(37)
Talang Empat	-	16	-	-	-	-
Semidang Lagan*						
Karang Tinggi	-	-	-	-	-	-
Taba Penanjung	-	14	-	-	-	-
Merigi Kelindang	-	-	-	-	-	-
Pagar Jati	-	10	-	-	-	-
Merigi Sakti	-	-	-	-	-	-
Pondok Kelapa	-	-	-	-	-	-
Pondok Kubang	-	-	-	-	-	-
Pematang Tiga	-	30	-	-	-	-
Bang Haji	-	-	-	-	15	-
Bengkulu Tengah	-	70	-	-	15	-

Lanjutan Tabel/*Continued Table 5.3.3*

Kecamatan Subdistrict	Pinang/Sirloin			Aren/Sugar Palm		
	TBM ¹	TM ²	TTM/ TR ³	TBM ¹	TM ²	TTM/TR ³
(1)	(32)	(33)	(34)	(35)	(36)	(37)
Talang Empat	-	-	-	-	-	-
Semidang Lagan*						
Karang Tinggi	-	-	-	-	-	-
Taba Penanjung	-	-	-	-	-	-
Merigi Kelindang	-	31	-	-	-	-
Pagar Jati	-	87	-	-	7	-
Merigi Sakti	-	73	-	-	-	-
Pondok Kelapa	-	-	-	-	-	-
Pondok Kubang	-	30	-	-	-	-
Pematang Tiga	-	87	-	-	-	-
Bang Haji	-	161	-	-	-	-
Bengkulu Tengah	-	469	-	-	7	-

Lanjutan Tabel/*Continued Table 5.3.3*

Kecamatan Subdistrict	Pala/ <i>Nutmeg</i>			Kemiri/ <i>Candlenut</i>		
	TBM ¹	TM ²	TTM/ TR ³	TBM ¹	TM ²	TTM/TR ³
(1)	(32)	(33)	(34)	(35)	(36)	(37)
Talang Empat	-	-	-	-	-	-
Semidang Lagan*						
Karang Tinggi	-	-	-	-	-	-
Taba Penanjung	-	-	-	-	-	-
Merigi Kelindang	-	-	-	-	-	-
Pagar Jati	-	-	-	-	30	-
Merigi Sakti	-	14	-	-	10	-
Pondok Kelapa	-	-	-	-	-	-
Pondok Kubang	-	-	-	-	-	-
Pematang Tiga	-	-	-	-	-	-
Bang Haji	-	-	-	-	-	-
Bengkulu Tengah	-	14	-	-	40	-

Keterangan/Note: ¹ Tanaman Belum Menghasilkan/*Immature*

² Tanaman Menghasilkan/*Crop Yield*

³ Tanaman Tidak Menghasilkan (Tanaman Rusak)/*Not Produce (Damage Plants)*

* Data Masih Tergabung dengan Kecamatan Induk/*Data Associated with The Parent Subdistricts*

Sumber/Source: Dinas Pertanian Kabupaten Bengkulu Tengah/*Regional Office of Agriculture of Bengkulu Tengah Regency*

Tabel 5.3.4 **Produksi Tanaman Perkebunan Menurut Kecamatan dan Jenis Tanaman di Kabupaten Bengkulu Tengah (ton), 2018**
Table **Production of Estate Crops by Subdistrict and Kind of Crop in Bengkulu Tengah Regency (ton), 2018**

Kecamatan <i>Subdistrict</i>	Kelapa Sawit <i>Palm Oil</i>	Kelapa Cococnut	Karet <i>Rubber</i>	Kopi Robusta <i>Robusta Coffee</i>	Kopi Arabika <i>Arabica Coffee</i>	Kakao <i>Cocoa</i>
(1)	(2)	(3)	(4)	(5)	(6)	(7)
Talang Empat	2 434	99	1 090	69	-	2,32
Semidang Lagan*						
Karang Tinggi	3 734	90	998	200	-	1,74
Taba Penanjung	1 887	162	1 388	1 159	-	7,31
Merigi Kelindang	1 558	88	3 341	233	-	3,48
Pagar Jati	3 121	128	2 710	133	-	-
Merigi Sakti	783	144	5 714	316	-	-
Pondok Kelapa	3 123	332	1 578	135	-	4,52
Pondok Kubang	3 636	55	683	70	-	-
Pematang Tiga	2 977	82	1 662	103	304	11,14
Bang Haji	4 940	-	1 981	746	-	11,95
Bengkulu Tengah	28 193	1 179	21 144	3 164	304	42,46

Lanjutan Tabel/*Continued Table 5.3.4*

Kecamatan <i>Subdistrict</i>	Tebu <i>Sugar Cane</i>	Teh <i>Tea</i>	Tembakau <i>Tobacco</i>	Lada <i>Pepper</i>	Kayu Manis <i>Cinnamon</i>
(1)	(8)	(9)	(10)	(11)	(12)
Talang Empat	13	14,18
Semidang Lagan*					
Karang Tinggi	-	-
Taba Penanjung	12	12,40
Merigi Kelindang	11	-
Pagar Jati	-	8,86
Merigi Sakti	12	-
Pondok Kelapa	-	-
Pondok Kubang	-	-
Pematang Tiga	13	26,58
Bang Haji	-	-
Bengkulu Tengah	62	62,02

Lanjutan Tabel/*Continued Table 5.3.4*

Kecamatan <i>Subdistrict</i>	Kapuk <i>Cottonseed</i>	Pinang <i>Sirloin</i>	Aren <i>Sugar Palm</i>	Pala <i>Nutmeg</i>	Kemiri <i>Candlenut</i>
(1)	(13)	(14)	(15)	(16)	(17)
Talang Empat	-	-	-	-	-
Semidang Lagan*					
Karang Tinggi	-	-	-	-	-
Taba Penanjung	-	-	-	-	-
Merigi Kelindang	-	36	-	-	-
Pagar Jati	-	102	6	-	7,50
Merigi Sakti	-	86	-	5,30	2,50
Pondok Kelapa	-	-	-	-	-
Pondok Kubang	-	35	-	-	-
Pematang Tiga	-	102	-	-	-
Bang Haji	15	189	-	-	-
Bengkulu Tengah	15	551	6	5,30	10,00

Catatan/Note: * Data Masih Tergabung dengan Kecamatan Induk/*Data Associated with The Parent Subdistricts*

Sumber/Source: Dinas Pertanian Kabupaten Bengkulu Tengah/*Regional Office of Agriculture of Bengkulu Tengah Regency*

Tabel 5.3.5 Jumlah Petani Tanaman Perkebunan Menurut Kecamatan dan Jenis Tanaman di Kabupaten Bengkulu Tengah (kk), 2018

The Number of Plantation Farmers of Estate Crops by Subdistrict and Kind of Crop in Bengkulu Tengah Regency (head of family), 2018

Kecamatan Subdistrict	Kelapa Sawit Palm Oil	Kelapa Cococnut	Karet Rubber	Kopi Robusta Robusta Coffee	Kopi Arabika Arabica Coffee	Kakao Cocoa
(1)	(2)	(3)	(4)	(5)	(6)	(7)
Talang Empat	767	290	1 157	60	-	37
Semidang Lagan*						
Karang Tinggi	800	692	834	175	-	40
Taba Penanjung	428	800	536	970	-	124
Merigi Kelindang	313	223	354	190	-	60
Pagar Jati	718	494	644	108	-	-
Merigi Sakti	243	615	160	250	-	-
Pondok Kelapa	901	818	619	120	-	100
Pondok Kubang	915	147	1 592	55	-	-
Pematang Tiga	763	350	526	79	345	155
Bang Haji	1 274	-	700	600	-	134
Bengkulu Tengah	7 122	4 429	7 122	2 607	345	650

Lanjutan Tabel/*Continued Table 5.3.5*

Kecamatan <i>Subdistrict</i>	Tebu <i>Sugar Cane</i>	Teh <i>Tea</i>	Tembakau <i>Tobacco</i>	Lada <i>Pepper</i>	Kayu Manis <i>Cinnamon</i>
(1)	(8)	(9)	(10)	(11)	(12)
Talang Empat	24	27
Semidang Lagan*					
Karang Tinggi	-	-
Taba Penanjung	20	33
Merigi Kelindang	22	-
Pagar Jati	-	30
Merigi Sakti	36	-
Pondok Kelapa	-	-
Pondok Kubang	-	-
Pematang Tiga	31	70
Bang Haji	-	-
Bengkulu Tengah	133	160

Lanjutan Tabel/*Continued Table 5.3.5*

Kecamatan <i>Subdistrict</i>	Kapuk <i>Cottonseed</i>	Pinang <i>Sirloin</i>	Aren <i>Sugar Palm</i>	Pala <i>Nutmeg</i>	Kemiri <i>Candlenut</i>
(1)	(13)	(14)	(15)	(16)	(17)
Talang Empat	-	-	-	-	-
Semidang Lagan*					
Karang Tinggi	-	-	-	-	-
Taba Penanjung	-	-	-	-	-
Merigi Kelindang	-	61	-	-	-
Pagar Jati	-	350	12	-	43
Merigi Sakti	-	153	-	35	20
Pondok Kelapa	-	-	-	-	-
Pondok Kubang	-	110	-	-	-
Pematang Tiga	-	422	-	-	-
Bang Haji	21	454	-	-	-
Bengkulu Tengah	21	1 550	12	35	63

Catatan/Note: * Data Masih Terpisah dengan Kecamatan Induk/*Data Associated with The Parent Subdistricts*

Sumber/Source: Dinas Pertanian Kabupaten Bengkulu Tengah/*Regional Office of Agriculture of Bengkulu Tengah Regency*

5.4 PETERNAKAN/*LIVES STOCK*

Tabel 5.4.1 Populasi Ternak Menurut Kecamatan dan Jenis Ternak di Kabupaten Bengkulu Tengah (ekor), 2018
Livestock Population by Subdistrict and Kind of Livestock in Bengkulu Tengah Regency (head), 2018

Kecamatan <i>Subdistrict</i>	Sapi Potong <i>Beef Cattle</i>	Kerbau <i>Buffalo</i>	Kambing <i>Goat</i>	Domba <i>Sheep</i>	Babi <i>Pig</i>
(1)	(2)	(3)	(4)	(5)	(6)
Talang Empat	1 412	801	1 439	1 740	-
Semidang Lagan*					
Karang Tinggi	1 088	989	827	295	-
Taba Penanjung	494	538	512	903	-
Merigi Kelindang	40	314	358	152	-
Pagar Jati	525	331	1 540	610	-
Merigi Sakti	460	119	250	96	-
Pondok Kelapa	2 931	88	620	91	-
Pondok Kubang	1 120	728	1 979	845	-
Pematang Tiga	691	367	548	123	-
Bang Haji	520	312	593	891	-
Bengkulu Tengah	9 281	4 587	8 666	5 746	-

Catatan/Note: * Data Masih Tergabung dengan Kecamatan Induk/*Data Associated with The Parent Subdistricts*

Sumber/Source: Dinas Pertanian Kabupaten Bengkulu Tengah/*Regional Office of Agriculture of Bengkulu Tengah Regency*

Tabel 5.4.2 Populasi Unggas Menurut Kecamatan dan Jenis Unggas di Kabupaten Bengkulu Tengah (ekor), 2018
Poultry Population by Subdistrict and Kind of Poultry in Bengkulu Tengah Regency (head), 2018

Kecamatan Subdistrict	Ayam Kampung Native Chicken	Ayam Petelur Layer	Ayam Pedaging Broiler	Itik Duck	Entok Muscovy Duck
(1)	(2)	(3)	(4)	(5)	(6)
Talang Empat	2 292	46 350	97 026	1 066	212
Semidang Lagan*					
Karang Tinggi	8 368	3 401	32 150	1 230	506
Taba Penanjung	7 859	-	10 609	816	336
Merigi Kelindang	4 339	-	-	-	432
Pagar Jati	2 281	624	6 455	273	351
Merigi Sakti	2 445	-	-	-	571
Pondok Kelapa	9 620	552	37 682	286	733
Pondok Kubang	2 196	15 831	41 422	281	800
Pematang Tiga	2 925	-	-	-	434
Bang Haji	3 011	-	-	373	234
Bengkulu Tengah	45 336	66 758	225 344	4 325	4 609

Catatan/Note: * Data Masih Terbagung dengan Kecamatan Induk/Data Associated with The Parent Subdistricts

Sumber/Source: Dinas Pertanian Kabupaten Bengkulu Tengah/Regional Office of Agriculture of Bengkulu Tengah Regency

Tabel 5.4.3 Populasi Ternak Lainnya Menurut Kecamatan di Kabupaten Bengkulu Tengah (ekor), 2018
Other Livestock Population by Subdistrict in Bengkulu Tengah Regency (head), 2018

Kecamatan <i>Subdistrict</i>	Angsa <i>Goose</i>	Puyuh <i>Quail</i>	Kelinci <i>Rabbit</i>
(1)	(2)	(3)	(4)
Talang Empat	96	430	136
Semidang Lagan*			
Karang Tinggi	269	-	-
Taba Penanjung	305	-	-
Merigi Kelindang	207	-	-
Pagar Jati	266	-	-
Merigi Sakti	124	-	-
Pondok Kelapa	160	15 000	53
Pondok Kubang	118	6 783	50
Pematang Tiga	51	-	-
Bang Haji	107	-	-
Bengkulu Tengah	1 703	22 213	239

Catatan/Note: * Data Masih Tergabung dengan Kecamatan Induk/Data Associated with The Parent Subdistricts

Sumber/Source: Dinas Pertanian Kabupaten Bengkulu Tengah/Regional Office of Agriculture of Bengkulu Tengah Regency

Tabel 5.4.4 Jumlah Ternak yang Dipotong Menurut Jenis Ternak di Kabupaten Bengkulu Tengah (ekor), 2018
Table *Livestock Slaughtered by Kind of Livestock in Bengkulu Tengah Regency (head), 2018*

Kecamatan Subdistrict		Jumlah Total
(1)		(2)
1.	Sapi Potong/ <i>Beef Cattle</i>	290
2.	Kerbau/ <i>Buffalo</i>	110
3.	Kambing/ <i>Goat</i>	257
4.	Domba/ <i>Sheep*</i>	28
5.	Babi/ <i>Pig*</i>	-
6.	Ayam Buras/ <i>Native Chicken</i>	58 578
7.	Ayam Petelur/ <i>Layer</i>	1 273
8.	Ayam Ras Pedaging/ <i>Broiler</i>	263 514
9.	Itik/ <i>Duck</i>	730
10.	Entok/ <i>Entok</i>	1 736
11.	Angsa/ <i>Goose</i>	116
12.	Puyuh/ <i>Quail</i>	210
13.	Kelinci/ <i>Rabbit</i>	35
Bengkulu Tengah		326 877

Keterangan/Note: * Pematangan Tidak Tercatat Karena Tidak Mempunyai Rumah Potong Hewan (RPH/*Slaughtered Was Not Recorded Because It Has No Slaughter Houses*)

Sumber/Source: Dinas Pertanian Kabupaten Bengkulu Tengah/*Regional Office of Agriculture of Bengkulu Tengah Regency*

5.5 PERIKANAN/FISHERY

Tabel 5.5.1 Luas Area Produksi Perikanan Tangkap Menurut Kecamatan dan Subsektor di Kabupaten Bengkulu Tengah, 2017 dan 2018
The Harvested Area of Fish Capture by Subdistrict and Subsector in Bengkulu Tengah Regency, 2017 and 2018

Kecamatan Subdistrict	Perikanan Laut Marine Fisheries		Perairan Umum Inland Water		Jumlah Total	
	2017	2018	2017	2018	2017	2018
(1)	(2)	(3)	(4)	(5)	(6)	(7)
Talang Empat	-	-	62,03	40,09	62,03	40,09
Semidang Lagan	*	-	*	22,00	*	22,00
Karang Tinggi	-	-	19,17	19,20	19,17	19,20
Taba Penanjung	-	-	17,38	17,40	17,38	17,40
Merigi Kelindang	-	-	8,16	8,16	8,16	8,16
Pagar Jati	-	-	27,54	27,54	27,54	27,54
Merigi Sakti	-	-	32,74	32,76	32,74	32,76
Pondok Kelapa	-	-	194,70	194,75	194,70	194,75
Pondok Kubang	-	-	9,18	9,20	9,18	9,20
Pematang Tiga	-	-	12,24	12,25	12,24	12,25
Bang Haji	-	-	26,52	26,52	26,52	26,52
Bengkulu Tengah	-	-	409,66	409,87	409,66	409,87

Catatan/Note: * Data Masih Tergabung dengan Kecamatan Induk/Data Associated with The Parent Subdistricts

Sumber/Source: Dinas Ketahanan Pangan dan Perikanan Kabupaten Bengkulu Tengah/Regional Office of Food Security and Fisheries of Bengkulu Tengah Regency

Tabel 5.5.2 Jumlah Rumah Tangga Perikanan Tangkap Menurut Kecamatan dan Subsektor di Kabupaten Bengkulu Tengah, 2017 dan 2018
Number of Fish Capture Households by Subdistrict and Subsector in Bengkulu Tengah Regency, 2017 and 2018

Kecamatan Subdistrict	Perikanan Laut Marine Fisheries		Perairan Umum Inland Water		Jumlah Total	
	2017	2018	2017	2018	2017	2018
(1)	(2)	(3)	(4)	(5)	(6)	(7)
Talang Empat	-	-	32	20	32	20
Semidang Lagan	*	-	*	12	*	12
Karang Tinggi	-	-	39	39	39	39
Taba Penanjung	-	-	30	30	30	30
Merigi Kelindang	-	-	17	27	17	27
Pagar Jati	-	-	20	20	20	20
Merigi Sakti	-	-	19	29	19	29
Pondok Kelapa	1 090	1 090	72	72	1 162	1 162
Pondok Kubang	-	-	39	39	39	39
Pematang Tiga	-	-	28	28	28	28
Bang Haji	-	-	30	30	30	30
Bengkulu Tengah	1 090	1 090	326	346	1 416	1 436

Catatan/Note: * Data Masih Tergabung dengan Kecamatan Induk/Data Associated with The Parent Subdistricts

Sumber/Source: Dinas Ketahanan Pangan dan Perikanan Kabupaten Bengkulu Tengah/Regional Office of Food Security and Fisheries of Bengkulu Tengah Regency

Tabel 5.5.3 **Produksi Perikanan Tangkap Menurut Kecamatan dan Subsektor di Kabupaten Bengkulu Tengah, 2017 dan 2018**
Production of Fish Capture by Subdistrict and Subsector in Bengkulu Tengah Regency, 2017 and 2018

Kecamatan Subdistrict	Perikanan Laut/Marine Fisheries			
	Kuantitas/Quantity (ton)		Nilai/Value (000 Rp.)	
	2017	2018	2017	2018
(1)	(2)	(3)	(4)	(5)
Talang Empat	-	-	-	-
Semidang Lagan	-	-	-	-
Karang Tinggi	-	-	-	-
Taba Penanjung	-	-	-	-
Merigi Kelindang	-	-	-	-
Pagar Jati	-	-	-	-
Merigi Sakti	-	-	-	-
Pondok Kelapa	1 096,50	1 118,43	30 843,78	31 460,66
Pondok Kubang	-	-	-	-
Pematang Tiga	-	-	-	-
Bang Haji	-	-	-	-
Bengkulu Tengah	1 096,50	1 118,43	30 843,78	31 460,66

Lanjutan Tabel/*Continued Table 5.5.3*

Kecamatan <i>Subdistrict</i>	Perairan Umum/ <i>Inland Water</i>			
	Kuantitas/ <i>Quantity</i> (ton)		Nilai/ <i>Value</i> (000 Rp.)	
	2017	2018	2017	2018
(1)	(2)	(3)	(4)	(5)
Talang Empat	1,734	1,534	21 868,80	21 368,80
Semidang Lagan	*	0,200	*	500,00
Karang Tinggi	1,359	1,359	20 859,00	20 859,00
Taba Penanjung	1,315	1,325	19 737,00	19 737,00
Merigi Kelindang	0,920	0,920	12 393,00	12 393,00
Pagar Jati	1,224	1,224	20 400,00	20 400,00
Merigi Sakti	3,366	3,366	18 870,00	18 870,00
Pondok Kelapa	4,590	4,590	68 850,00	68 850,00
Pondok Kubang	1,179	1,179	16 156,80	16 156,80
Pematang Tiga	0,765	0,765	11 475,00	11 475,00
Bang Haji	1,173	1,173	16 065,00	16 065,00
Bengkulu Tengah	17,625	17,625	226 674,60	226 674,60

Catatan/*Note*: * Data Masih Terpisah dengan Kecamatan Induk/*Data Associated with The Parent Subdistricts*

Sumber/*Source*: Dinas Ketahanan Pangan dan Perikanan Kabupaten Bengkulu Tengah/*Regional Office of Food Security and Fisheries of Bengkulu Tengah Regency*

Tabel 5.5.4 Luas Area Produksi Perikanan Budidaya Menurut Kecamatan dan Jenis Budidaya di Kabupaten Bengkulu Tengah (hektar), 2018
The Harvested Area of Aquaculture by Subdistrict and Type of Aquaculture in Bengkulu Tengah Regency (hectar), 2018

Kecamatan Subdistrict	Kolam Fresh Water Pond	Tebat Teknis Technical Dam	Perikanan Sawah Fishery	Tambak Brackish Water Pond	Jumlah Total
(1)	(2)	(3)	(4)	(5)	(6)
Talang Empat	71	8	5	-	84
Semidang Lagan*					
Karang Tinggi	69	7	6	-	82
Taba Penanjung	103	15	20	-	138
Merigi Kelindang	69	7	10	-	86
Pagar Jati	128	9	8	-	145
Merigi Sakti	89	9	9	-	107
Pondok Kelapa	128	15	15	185	343
Pondok Kubang	88	8	8	-	104
Pematang Tiga	62	10	7	-	79
Bang Haji	68	9	7	-	84
Bengkulu Tengah	875	97	95	185	1 252

Catatan/Note: * Data Masih Tergabung dengan Kecamatan Induk/Data Associated with The Parent Subdistricts

Sumber/Source: Dinas Ketahanan Pangan dan Perikanan Kabupaten Bengkulu Tengah/Regional Office of Food Security and Fisheries of Bengkulu Tengah Regency

Tabel 5.5.5 Jumlah Rumah Tangga Perikanan Budidaya Menurut Kecamatan dan Jenis Budidaya di Kabupaten Bengkulu Tengah, 2018
Number of Aquaculture Households by Subdistrict and Type of Aquaculture in Bengkulu Tengah Regency, 2018

Kecamatan Subdistrict	Kolam Fresh Water Pond	Tebat Teknis Technical Dam	Perikanan Sawah Fishery	Tambak Brackish Water Pond	Jumlah Total
(1)	(2)	(3)	(4)	(5)	(6)
Talang Empat	90	26	26	-	142
Semidang Lagan*					
Karang Tinggi	60	24	31	-	115
Taba Penanjung	100	48	45	-	193
Merigi Kelindang	68	20	15	-	103
Pagar Jati	76	18	16	-	110
Merigi Sakti	120	2	2	-	124
Pondok Kelapa	120	30	20	4	174
Pondok Kubang	68	15	18	-	101
Pematang Tiga	50	10	34	-	94
Bang Haji	49	12	18	-	79
Bengkulu Tengah	801	205	225	4	1 235

Catatan/Note: * Data Masih Tergabung dengan Kecamatan Induk/Data Associated with The Parent Subdistricts

Sumber/Source: Dinas Ketahanan Pangan dan Perikanan Kabupaten Bengkulu Tengah/Regional Office of Food Security and Fisheries of Bengkulu Tengah Regency

Tabel 5.5.6 **Produksi Perikanan Budidaya Menurut Kecamatan dan Subsektor di Kabupaten Bengkulu Tengah (ton), 2018**
Table **Production of Fish Capture by Subdistrict and Subsector in Bengkulu Tengah Regency (ton), 2018**

Kecamatan Subdistrict	Kolam Fresh Water Pond	Tebat Teknis Technical Dam	Perikanan Sawah Fishery	Tambak Brackish Water Pond
(1)	(2)	(3)	(4)	(5)
Talang Empat	80,00	2,00	10,00	-
Semidang Lagan*				
Karang Tinggi	17,00	3,00	15,00	-
Taba Penanjung	50,00	3,00	10,00	-
Merigi Kelindang	50,00	3,00	9,00	-
Pagar Jati	48,00	2,00	2,00	-
Merigi Sakti	30,00	2,00	1,00	-
Pondok Kelapa	55,00	2,00	4,00	5,60
Pondok Kubang	16,00	1,00	0,50	-
Pematang Tiga	20,00	1,00	0,50	-
Bang Haji	11,00	1,00	-	-
Bengkulu Tengah	377,00	20,00	52,00	5,60

Catatan/Note: * Data Masih Tergabung dengan Kecamatan Induk/Data Associated with The Parent Subdistricts

Sumber/Source: Dinas Ketahanan Pangan dan Perikanan Kabupaten Bengkulu Tengah/Regional Office of Food Security and Fisheries of Bengkulu Tengah Regency

Tabel 5.5.7 Nilai Produksi Perikanan Budidaya Menurut Kecamatan dan Subsektor di Kabupaten Bengkulu Tengah (juta rupiah), 2018
Production Value of Fish Capture by Subdistrict and Subsector in Bengkulu Tengah Regency (million rupiahs), 2018

Kecamatan Subdistrict	Kolam Fresh Water Pond	Tebat Teknis Technical Dam	Perikanan Sawah Fishery	Tambak Brackish Water Pond
(1)	(2)	(3)	(4)	(5)
Talang Empat	160	40	20	-
Semidang Lagan*				
Karang Tinggi	300	60	300	-
Taba Penanjung	1 100	60	200	-
Merigi Kelindang	980	60	180	-
Pagar Jati	960	40	40	-
Merigi Sakti	560	40	40	-
Pondok Kelapa	980	40	10	-
Pondok Kubang	300	20	10	-
Pematang Tiga	400	20	10	-
Bang Haji	220	20	10	-
Bengkulu Tengah	5 960	400	820	-

Catatan/Note: * Data Masih Tergabung dengan Kecamatan Induk/Data Associated with The Parent Subdistricts

Sumber/Source: Dinas Ketahanan Pangan dan Perikanan Kabupaten Bengkulu Tengah/Regional Office of Food Security and Fisheries of Bengkulu Tengah Regency

Tabel 5.5.8 Jumlah Perahu/Kapal Menurut Kecamatan dan Jenis Kapal di Kabupaten Bengkulu Tengah, 2018
Table Number of Fishing Boats by Subdistrict and Type of Boat in Bengkulu Tengah Regency, 2018

Kecamatan Subdistrict	Perahu Tanpa Motor Manpowered Boat	Perahu Motor Tempel Outboard Motorboat	Perahu Motor Inboard Motorboat
(1)	(2)	(3)	(4)
Talang Empat	-	-	-
Semidang Lagan	-	-	-
Karang Tinggi	-	-	-
Taba Penanjung	-	-	-
Merigi Kelindang	-	-	-
Pagar Jati	-	-	-
Merigi Sakti	-	-	-
Pondok Kelapa	71	98	141
Pondok Kubang	-	-	-
Pematang Tiga	-	-	-
Bang Haji	-	-	-
Bengkulu Tengah	71	98	141

Sumber/Source: Dinas Ketahanan Pangan dan Perikanan Kabupaten Bengkulu Tengah/Regional Office of Food Security and Fisheries of Bengkulu Tengah Regency

Tabel 5.5.9 Banyaknya Kapal Penangkap Ikan Menurut Kecamatan dan Jenis Alat Tangkap di Kabupaten Bengkulu Tengah, 2018
The Number of Boats Deep Sea Fishing by Subdistrict and Type of Fishing Gear in Bengkulu Tengah Regency, 2018

Kecamatan Subdistrict	Payang Payang	Pukat Pantai Beach Trawl	Jaring Insang Gillnet	Trambel Trambel	Pancing Hook and Line	Lainnya Others
(1)	(2)	(3)	(4)	(5)	(6)	(7)
Talang Empat	-	-	-	-	-	-
Semidang Lagan	-	-	-	-	-	-
Karang Tinggi	-	-	-	-	-	-
Taba Penanjung	-	-	-	-	-	-
Merigi Kelindang	-	-	-	-	-	-
Pagar Jati	-	-	-	-	-	-
Merigi Sakti	-	-	-	-	-	-
Pondok Kelapa	8	178	4 500	210	170	390
Pondok Kubang	-	-	-	-	-	-
Pematang Tiga	-	-	-	-	-	-
Bang Haji	-	-	-	-	-	-
Bengkulu Tengah	8	178	4 500	210	170	390

Sumber/Source: Dinas Ketahanan Pangan dan Perikanan Kabupaten Bengkulu Tengah/Regional Office of Food Security and Fisheries of Bengkulu Tengah Regency

5.6 KEHUTANAN/*FORESTRY*

Tabel 5.6.1 Luas Kawasan Hutan Menurut Fungsinya di Kabupaten Bengkulu Tengah (hektar), 2018
Forest Area by Function in Bengkulu Tengah Regency (hectare), 2018

Fungsi <i>Function</i>	Luas <i>Area</i>
(1)	(2)
A. Kawasan Suaka Alam/ <i>Sanctuary Reserve Area</i>	
1. Taman Nasional/ <i>National Parks</i>	0,00
2. Cagar Alam/ <i>Nature Preserve</i>	3,74
3. Taman Wisata Alam/ <i>Natural Park</i>	0,00
4. Taman Buru/ <i>Game Hunting Park</i>	3 792,40
5. Taman Hutan Raya/ <i>Forest Park</i>	1 161,73
B. Hutan Produksi/ <i>Production Forest</i>	
1. Hutan Produksi Terbatas (HPT) <i>Limited Production Forest</i>	2 927,23
2. Hutan Produksi Tetap (HP) <i>Permanent Production Forest</i>	1 017,73
C. Hutan Lindung/ <i>Protection Forest</i>	18 427,66
D. Konservasi/ <i>Conservation</i>	0,00
Jumlah/Total	27 330,49

Sumber/*Source*: Dinas Lingkungan Hidup dan Kehutanan Provinsi Bengkulu/*Regional Office of Enviromental and Forestry of Bengkulu Province*

Tabel 5.6.2 Produksi Kayu Hutan Menurut Jenis Produksi di Kabupaten Bengkulu Tengah (m^3/sm), 2011–2018
Table *Timber Production by Type of Product in Bengkulu Tengah Regency (m^3/sm), 2011–2018*

Kecamatan Subdistrict	Kayu Bulat Logs	Kayu Bulat Kecil Small Logs	Kayu Gergajian Sawn Timber
(1)	(2)	(3)	(4)
2011	1 925,94	312,61	1 298,69
2012	-	-	-
2013	489,85	335,92	316,06
2014	489,85	560,02	316,06
2015	1 025,98	-	820,79
2016	-	-	-
2017	-	-	-
2018	-	-	-

Sumber/Source: Dinas Lingkungan Hidup dan Kehutanan Provinsi Bengkulu/Regional Office of Environmental and Forestry of Bengkulu Province

PERTAMBANGAN DAN ENERGI

Mining and Energi

6



Pelanggan PDAM
PDAM Customers



PENJELASAN TEKNIS

1. Pengumpulan data industri besar dan sedang dilakukan melalui Survei Industri Besar dan Sedang yang dilaksanakan setiap tahun secara lengkap (sensus) sejak tahun 1975. Survei Industri Besar dan Sedang mencakup semua perusahaan industri yang mempunyai tenaga kerja 20 orang atau lebih dengan menggunakan kuesioner II A.
2. Klasifikasi industri yang digunakan dalam survei ini berdasar kepada Klasifikasi Baku Lapangan Usaha Indonesia (KBLI). KBLI adalah klasifikasi lapangan usaha yang berdasar kepada *International Standard Industrial Classification of All Economic Activities* (ISIC) revisi 4 yang telah disesuaikan dengan kondisi Indonesia.
3. **Industri manufaktur** adalah suatu kegiatan ekonomi yang melakukan kegiatan mengubah suatu barang dasar secara mekanis, kimia, atau dengan tangan sehingga menjadi barang jadi/setengah jadi, dan atau barang yang kurang nilainya menjadi barang yang lebih tinggi nilainya, dan sifatnya lebih dekat kepada pemakai akhir. Termasuk dalam

TECHNICAL NOTES

1. *Data collection of large and medium scale manufacturing is conducted through The Large and Medium Manufacturing Establishment Survey that has been done annually for all industries (census) since 1975. Large and Medium Manufacturing Establishment Survey covers all manufactures/industries with 20 workers or more by questionnaire II A.*
2. *The industrial clasification adopted in this survey refers to the Klasifikasi Baku Lapangan Usaha Indonesia (KBLI). KBLI is classification of economic activities based on the International Standard Industrial Classification of All Economic Activities (ISIC rev 4) that has been modified according to the local condition in Indonesia.*
3. **Manufacturing industry** is defined as an economic activity processing basic goods mechanically, chemicals or manually into final or intermediate goods. It is also defined as processing of lower value goods into higher value goods as final or intermediate products. The activities also include services for manufacturing and assembling.

kegiatan ini adalah jasa industri dan pekerjaan perakitan.

4. **Jasa industri** adalah kegiatan industri yang melayani keperluan pihak lain. Pada kegiatan ini bahan baku disediakan oleh pihak lain sedangkan pihak pengolah hanya melakukan pengolahannya dengan mendapat imbalan sebagai balas jasa (upah maklon).
4. *Services for manufacturing* is defined as a manufacturing activity which serving other manufacturing establishments. In this case, raw materials are supplied by others while the workers are paid as a compensation for processing raw materials.
5. **Perusahaan atau usaha industri** adalah suatu unit (kesatuan) usaha yang melakukan kegiatan ekonomi, bertujuan menghasilkan barang atau jasa, terletak pada suatu bangunan atau lokasi tertentu, dan mempunyai catatan administrasi tersendiri mengenai produksi dan struktur biaya serta ada seorang atau lebih yang bertanggung jawab atas usaha tersebut.
5. *A manufacturing establishment* is defined as a production unit engaged in economic activity, producing goods or services, located in a building or in a certain location, keeping a business record concerning the production and cost structure, and having a person or more that are responsible to those activities.
6. Industri manufaktur dikelompokkan ke dalam 4 golongan berdasarkan banyaknya pekerja, yaitu: industri besar (100 orang pekerja atau lebih), industri sedang/menengah (20–99 orang pekerja), industri kecil (5–19 orang pekerja), dan industri mikro (1–4 orang pekerja).
6. *Manufacturing industries* are categorized into four groups, based on the number of employees: large scale manufacturing (100 employees or more), medium scale manufacturing (20–99 employees), small scale manufacturing (5–19 employees), and micro industry (1–4 employees).
7. Pelanggan adalah individu atau
7. *Customers* are individuals or

kelompok, baik rumah tangga, perusahaan atau institusi non profit yang membeli air bersih dari perusahaan air bersih.

groups, whether household, company or non-profit institutions that buy water supply from water supply establishment.

8. Air disalurkan adalah volume air bersih dari perusahaan air bersih

8. *Distributed water is the volume of water supply from water supply establishment.*

<https://bengkulutengahkab.bps.go.id/>

ULASAN**DESCRIPTION**

Klasifikasi industri pengolahan dibagi kedalam 4 (empat) kategori berdasarkan jumlah tenaga kerja, yaitu industri besar, jika jumlah pekerjanya lebih dari 100 orang, industri sedang jika jumlah pekerjanya antara 20 hingga 99 orang. Sementara jika suatu industri mempekerjakan antara 5-19 orang maka diklasifikasikan sebagai industri kecil. Sedangkan jika jumlah pekerjanya 1 hingga 4 orang, diklasifikasikan sebagai industri kerajinan rumah tangga. Pada tahun 2018 di Kabupaten Bengkulu Tengah terdapat 327 industri besar/sedang.

Peranan sektor industri pengolahan dalam perekonomian Kabupaten Bengkulu Tengah cukup tinggi. Hal itu terungkap dari cukup besarnya peranan sektor industri pengolahan dalam PDRB Kabupaten Bengkulu Tengah. Selama kurun waktu 2010-2018 peranan sektor industri pengolahan dalam PDRB lebih dari 14 persen per tahun.

Sementara itu subsektor pertambangan dan penggalian juga merupakan subsektor yang cukup besar perannya dalam perekonomian Kabupaten Bengkulu Tengah seperti terlihat dari cukup tingginya peranan subsektor pertambangan dan penggalian dalam PDRB Kabupaten

The classification of processing industry is divided into four (4) categories based on the number of employees, namely a big-scale industry, if the number of employees is more than 100 people, a medium-scale industry if the number of employees is between 20 and 99 people. Meanwhile, if an industry employs 5 to 19 people, it is classified as a small-scale industry. Whereas, if the number of employees is 1 to 4 people, it is classified as a household handicraft industry. In 2018 in Bengkulu Tengah Regency, there are 327 large/small-scale industries.

The role of the manufacturing sector in the economy of Bengkulu Tengah Regency is relatively high. It is revealed from the quite important role of the manufacturing sector in the GRDP of Bengkulu Tengah Regency. During the period 2010-2018, the role of the processing industry sector in GRDP is more than 14 percent per year.

Meanwhile mining and quarrying subsectors are also categorized as subsectors with a big role in the economy of Bengkulu Tengah Regency as seen from their quite important role in the GRDP of Bengkulu Tengah Regency. During the period 2010-2018 the role of mining and quarrying sub-

Bengkulu Tengah. Selama waktu 2010-2018 peranan subsektor pertambangan dan penggalian dalam PDRB rata-rata berkisar antara 15 sampai 19 persen per tahun. Cukup besarnya peranan subsektor pertambangan dan penggalian dalam perekonomian disebabkan cukup optimalnya eksploitasi bahan-bahan tambang yang terkandung di bumi Kabupaten Bengkulu Tengah.

Batubara merupakan bahan tambang unggulan pada subsektor pertambangan dan penggalian di Kabupaten Bengkulu Tengah. Hingga kini produksi batu bara di Kabupaten Bengkulu Tengah mencapai 1,51 juta ton. Batubara Kabupaten Bengkulu Tengah umumnya ditujukan untuk ekspor, sisanya dijual ke pasar dalam negeri. Total volume ekspor batubara Kabupaten Bengkulu Tengah pada tahun 2018 mencapai 1,41 juta ton (84,34 persen dari total penjualan batubara).


Rumah tangga adalah pelanggan PDAM atau konsumen PDAM terbesar di Kabupaten Bengkulu Tengah. Jumlah rumah tangga pelanggan PDAM pada tahun 2018 mencapai 3.823 rumah tangga atau sebesar 95,27 persen dari seluruh pelanggan PDAM di Kabupaten Bengkulu Tengah.

sector in GRDP is averagely ranges from 15 to 19 percent per year. The crucial role of mining and quarrying subsectors in the economy are caused by quite optimum exploitation of mineral deposits in Bengkulu Tengah Regency.

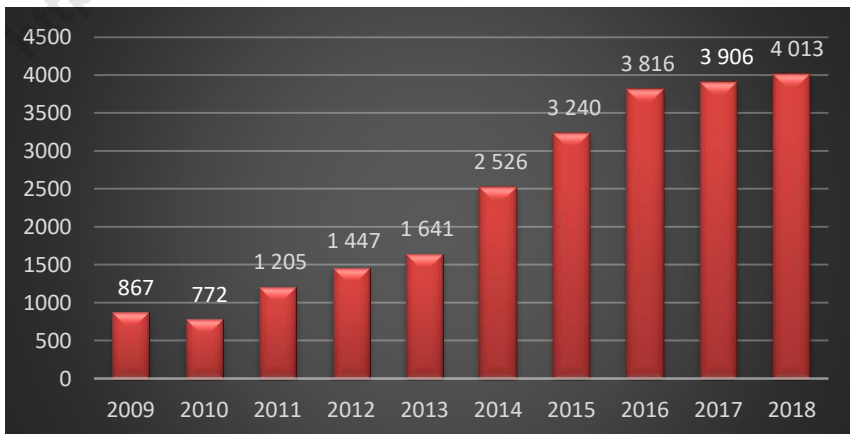
Coal is the featured material on mining and quarrying subsectors in Bengkulu Tengah Regency. Until now, coal production in Bengkulu Tengah Regency reaches 1,51 million tons. Coals in Bengkulu Tengah Regency are generally intended for export, the others for domestic market. The total volume of coal export in Bengkulu Tengah Regency in 2018 reaches 1,41 million tons (84,34 percent of the total sales).

Households are the largest customers as well as consumers of clean water in Bengkulu Tengah Regency. The number of household clean water customers in 2018 reached 3.823 households or 95,27 percent of all the clean water customers in Bengkulu Tengah Regency.

Gambar 11 Perkembangan Produksi Batubara di Kabupaten Bengkulu Tengah (ton), 2009-2018
Picture Growth of Production of Coal in Bengkulu Tengah Regency (ton), 2009-2018



Gambar 12 Jumlah Pelanggan Air Minum di Kabupaten Bengkulu Tengah, 2009-2018
Picture Number of Drinking Water Customer Bengkulu Tengah Regency, 2009-2018



6.1 INDUSTRI/INDUSTRY

Tabel 6.1.1 Jumlah Perusahaan Industri Besar dan Sedang, Tenaga Kerja, dan Nilai Produksi Menurut Jenis Industri di Kabupaten Bengkulu Tengah, 2018
Number of Large and Medium Industry Establishment, Employees, and Production Value by Industrial Type in Bengkulu Tengah Regency, 2018

	Klasifikasi Baku Lapangan Usaha Industrial Classification	Perusahaan Establishment	Tenaga Kerja Employee	Nilai Produksi Production Value
	(1)	(2)	(3)	(4)
1.	10211 - Industri Penggaraman/ Pengeringan Ikan	63	222	127 425 000
2.	10219 - Industri Pengolahan dan Pengawetan Lainnya Untuk Ikan	-	-	-
3.	10312 - Industri Pelumatan Buah- Buahan dan Sayuran	-	-	-
4.	10391 - Industri Tempe Kedelai	5	14	17 700 000
5.	10392 - Industri Tahu Kedelai	-	-	-
6.	10411 - Industri Minyak Makan dan Lemak Nabati dan Hewani	-	-	-
7.	10532 - Industri Pengolahan Es Sejenisnya yang Dapat Dimakan (Bukan Es Batu dan Es Balok)	-	-	-
8.	10590 - Industri Pengolahan Produk dari Susu Lainnya	-	-	-
9.	10611 - Industri Penggilingan dan Pembersihan Padi-Padian dan Biji- Bijian	5	11	85 000 000
10.	10612 - Industri Pengupasan Pembersihan dan Sortasi Kopi	1	5	17 500 00
11.	10618 - Industri Berbagai Macam Tepung dari Padi-Padian, Biji-Bijian, Kacang-Kacangan, Umbi-Umbian, dan Sejenisnya	-	-	-
12.	10623 - Industri Glukosa dan Sejenisnya	-	-	-
13.	10631 - Industri Penggilingan Padi dan Penyosohan Beras	-	-	-
14.	10632 - Industri Penggilingan dan Pembersihan Jagung	-	-	-
15.	10710 - Industri Produk Roti dan Kue	5	18	22 500 000
16.	10431 - Industri Minyak Mentah Kelapa Sawit (CPO)	4	490	1 076 646 024 421

Lanjutan Tabel/*Continued Table 6.1.1*

Klasifikasi Baku Lapangan Usaha <i>Industrial Classification</i>		Perusahaan <i>Establishment</i>	Tenaga Kerja <i>Employee</i>	Nilai Produksi <i>Production Value</i>
(1)		(2)	(3)	(4)
17.	10722 - Industri Gula Merah	17	57	26 650 000
18.	10750 - Industri Makanan dan Masakan Olahan	1	6	7 000 000
19.	10761 - Industri Pengolahan Kopi dan The	27	85	179 100 000
20.	10792 - Industri Kue Basah	-	-	-
21.	10794 - Industri Kerupuk Keripik Peyek dan Sejenisnya	19	63	142 700 000
22.	10799 - Industri Produk Makanan Lainnya	-	-	-
23.	13913 - Industri Bulu Tiruan Rajutan	-	-	-
24.	13924 - Industri Barang Jadi Rajutan dan Sulaman	-	-	-
25.	13929 - Industri Barang Jadi Tekstil Lainnya	-	-	-
26.	13994 - Industri Kain Ban	-	-	-
27.	13996 - Industri Karung Bukan Goni	-	-	-
28.	13997 - Industri Kapuk	-	-	-
29.	13999- Industri Tekstil Lainnya YTDL	-	-	-
30.	15112 - Industri Penyamakan Kulit	-	-	-
31.	15201 - Industri Alas Kaki Untuk Keperluan Sehari-hari	2	5	1 600 000
32.	16101 - Industri Penggergajian Kayu	15	60	1 388 750 000
33.	16102 - Industri Pengawetan Kayu	4	14	202 500 000
34.	16221 - Industri Barang Bangunan dari Kayu	5	15	255 000 000
35.	16291 - Industri Barang Anyaman dari Rotan dan Bambu	43	116	593 600 000
36.	16292 - Industri Barang Anyaman dari Tanaman Bukan Rotan dan Bambu	3	6	7 400 000
37.	16293 - Industri Kerajinan Kiran dari Kayu Bukan Mebeller	3	8	6 600 000
38.	20115 - Industri Kimia Dasar Organik yang Bersumber dari Hasil Pertanian	-	-	-

Lanjutan Tabel/*Continued Table 6.1.1*

	Klasifikasi Baku Lapangan Usaha <i>Industrial Classification</i>	Perusahaan <i>Establishment</i>	Tenaga Kerja <i>Employee</i>	Nilai Produksi <i>Production Value</i>
	(1)	(2)	(3)	(4)
39.	20122 - Industri Pupuk Buatan Tunggal Hara Makro Primer	-	-	-
40.	20125 - Industri Pupuk Hara Makro Sekunder	-	-	-
41.	21022 - Industri Produk Obat Tradisional	-	-	-
42.	22111 - Industri Ban Luard an Ban Dalam	-	-	-
43.	22112 - Industri Vulkanisir Ban	3	11	162 500 000
44.	22121 - Industri Pengasapan Karet	-	-	-
45.	22122 - Industri Remilling Karet	1	20	180 000 000
46.	22123 - Industri Karet Remah	-	-	-
47.	22293 - Industri Barang dan Peralatan Teknik/Industri dari Plastik	-	-	-
48.	23919 - Industri Barang Tahan Api dari Tanah Liat/Keramik Lainnya	-	-	-
49.	23921 - Industri Batu Bata dari Tanah Liat/Keramik	27	77	219 600 000
50.	23957 - Industri Mortar atau Beton Siap Pakai	1	5	150 000 000
51.	23963 - Industri Barang dari Batu Untuk Keperluan Rumah Tangga dan Pajangan	29	59	86 000 000
52.	24101 - Industri Besi dan Baja Dasar (Iron and Steel Making)	-	-	-
53.	24310 - Industri Pengecoran Besi dan Baja	-	-	-
54.	25910 - Industri Penempaan, Pengepresan, dan Pencetakan dan Pembentukan Logam; Metalurgi Bubuk	-	-	-
55.	28173 - Industri Mesin Kantor dan Akuntansi Elektronik	-	-	-
56.	28174 - Industri Mesin Fotocopi	-	-	-
57.	28224 - Industri Mesin dan Perkakas Mesin Untuk Pengelasan yang Menggunakan Arus Listrik	-	-	-
58.	28263 - Industri Mesin Tekstil	-	-	-

Lanjutan Tabel/*Continued Table 6.1.1*

	Klasifikasi Baku Lapangan Usaha Industrial Classification	Perusahaan Establishment	Tenaga Kerja Employee	Nilai Produksi Production Value
	(1)	(2)	(3)	(4)
59.	29200 - Industri Karoseri Kendaraan Bermotor Roda Empat atau Lebih dan Industri Trailer dan Semi Trailer	4	16	333 750 000
60.	31001 - Industri Furnitur dari Kayu	31	104	1 168 625
61.	31002 - Industri Furnitur dari Rotan dan atau Bambu	3	10	130 000 000
62.	32903 - Industri Kerajinan YTDL	-	-	-
63.	32909 - Industri Pengolahan Lainnya YTDL	6	16	28 300 000

Sumber/*Source*: Dinas Perdagangan, Perindustrian, dan Koperasi Usaha Kecil Menengah Kabupaten Bengkulu Tengah/*Regional Office of Industry, Trade and Cooperatives and Small and Medium Enterprises of Bengkulu Tengah Regency*

Tabel 6.1.2 Jumlah Perusahaan Industri Besar dan Sedang, Tenaga Kerja, Pemodalan, dan Nilai Produksi Menurut Kecamatan di Kabupaten Bengkulu Tengah, 2018
Table *Number of Large and Medium Industry Establishment, Employees, Capital, and Production Value by Subdistrict in Bengkulu Tengah Regency, 2018*

Kecamatan Subdistrict	Perusahaan Establishments	Tenaga Kerja Employee	Permodalan Capital	Nilai Produksi (juta rupiah) Production Value (million rupiahs)
(1)	(2)	(3)	(4)	(5)
Talang Empat	2	419	Swasta Nasional	811 902,69
Semidang Lagan	-			
Karang Tinggi	3	83	Swasta Nasional	914 169,35
Taba Penanjung	-			
Merigi Kelindang	-			
Pagar Jati	-			
Merigi Sakti	-			
Pondok Kelapa	2	300	Swasta Nasional	341 849,40
Pondok Kubang	-			
Pematang Tiga	-			
Bang Haji	-			
Bengkulu Tengah	7	802		2 067 921,44

Sumber/Source: Survei Perusahaan Manufaktur Tahunan/Annual Manufacturing Establishment Survey

6.2 PERTAMBANGAN/MINING

Tabel 6.2.1 Produksi Batubara Menurut Bulan di Kabupaten Bengkulu Tengah (ton), 2015-2018
Table **Number of Production of Coal by Month in Bengkulu Tengah Regency (ton), 2015-2018**

Bulan/Month	Produksi/Production		
	2016	2017	2018
(1)	(2)	(3)	(4)
Januari/January	75 382,39	136 330,48	140 013,96
Februari/February	68 112,11	105 508,01	104 223,62
Maret/March	76 130,27	131 778,46	138 200,69
April/April	57 406,95	130 970,68	143 108,38
Mei/May	72 385,51	130 968,99	123 586,19
Juni/June	99 930,95	119 055,45	97 015,71
Juli/July	113 295,26	128 308,56	122 924,12
Agustus/August	111 362,71	140 927,05	145 379,93
September/September	46 400,96	150 172,23	167 854,24
Oktober/October	132 203,88	150 549,32	150 488,02
November/November	91 985,27	143 112,27	90 122,80
Desember/December	111 567,49	146 171,00	89 922,83
Jumlah/Total	1 056 163,75	1 613 852,50	1 512 840,49

Sumber/Source: Dinas Energi dan Sumber Daya Mineral Provinsi Bengkulu/Regional Office of Mining and Energy of Bengkulu Province

Tabel 6.2.2 Volume Pemasaran Batubara yang Dijual di Dalam Negeri Menurut Bulan di Kabupaten Bengkulu Tengah (ton), 2016-2018
Marketing Volumes of Domestic Coal Sale by Month in Bengkulu Tengah Regency (ton), 2016-2018

Bulan/Month	Volume Pemasaran/Marketing Volumes		
	2016	2017	2018
(1)	(2)	(3)	(4)
Januari/January	27 576,81	26 201,10	17 391,54
Februari/February	15 480,62	42 248,25	34 263,85
Maret/March	15 483,84	28 115,54	34 644,50
April/April	20 596,68	41 972,65	21 902,09
Mei/May	7 169,90	36 824,97	14 866,42
Juni/June	26 184,08	40 197,25	5 003,52
Juli/July	36 451,08	22 117,30	14 831,78
Agustus/August	45 535,15	26 447,04	14 809,65
September/September	38 847,67	60 865,27	24 099,51
Oktober/October	22 195,36	33 132,76	26 501,43
November/November	25 367,55	42 395,24	7 307,58
Desember/December	18 236,75	47 229,62	46 788,03
Jumlah/Total	299 125,49	447 746,99	262 409,90

Sumber/Source: Dinas Energi dan Sumber Daya Mineral Provinsi Bengkulu/Regional Office of Mining and Energy of Bengkulu Province

Tabel 6.2.3 Volume Pemasaran Batubara yang Dijual ke Luar Negeri Menurut Bulan di Kabupaten Bengkulu Tengah (ton), 2016-2018
Marketing Volumes of International Coal Sale by Month in Bengkulu Tengah Regency (ton), 2016-2018

Bulan/Month	Volume Pemasaran/Marketing Volumes		
	2016	2017	2018
(1)	(2)	(3)	(4)
Januari/January	70 600,92	52 268,47	79 529,01
Februari/February	68 760,01	89 235,03	169 099,55
Maret/March	90 405,08	108 699,60	140 334,07
April/April	85 621,32	106 223,99	97 609,86
Mei/May	66 104,00	78 588,40	94 329,15
Juni/June	100 692,42	94 875,41	129 935,07
Juli/July	90 749,58	109 320,96	114 437,40
Agustus/August	54 885,34	80 134,55	146 622,54
September/September	96 430,33	47 369,84	159 447,40
Oktober/October	126 755,75	102 583,94	105 003,60
November/November	83 564,14	136 166,45	130 934,89
Desember/December	63 872,63	109 663,15	46 086,59
Jumlah/Total	998 441,50	1 115 129,78	1 413 369,13

Sumber/Source: Dinas Energi dan Sumber Daya Mineral Provinsi Bengkulu/Regional Office of Mining and Energy of Bengkulu Province

6.3 ENERGI/ENERGY

Tabel 6.3.1 Daya Terpasang, Produksi, dan Distribusi Listrik PT. PLN (Persero) Menurut Unit Layanan Pelanggan (ULP) di Kabupaten Bengkulu Tengah, 2018
Installed Electricity Power, Production, and Distribution of PT. PLN (Persero) by Customer Service Unit in Bengkulu Tengah Regency, 2018

Unit Layanan Pelanggan (ULP) Customer Service Unit	Daya Terpasang Installed Electricity Power (KW)	Produksi Listrik Electricity Production (kWh)	Listrik Terjual Electricity Sold (kWh)	Dipakai Sendiri Own Usage (kWh)	Susut/Hilang Shrinked/Lost (kWh)
(1)	(2)	(3)	(4)	(5)	(6)
Teluk Segara*	86 564	148 070 478	139 425 609	194 297	8 449 909
Kepahiang	13 542,6	4 471 568	4 221 453	63 052	187 063
Argamakmur**	65 940,7	105 931 275	92 272 791	95 338	13 563 146

Catatan/Note: * Data Masih Tergabung dengan Kota Bengkulu/Data Associated with Bengkulu City

** Data Masih Tergabung dengan Kabupaten Bengkulu Utara/Data Associated with Bengkulu Utara Regency

Sumber/Source: PT. PLN (Persero) Wilayah Sumatera Selatan, Jambi dan Bengkulu Area Bengkulu/PT. PLN (Persero) of State Electricity Company Region South Sumatera, Jambi and Bengkulu, Bengkulu Area

Tabel 6.3.2 Jumlah Pelanggan Listrik Menurut Unit Layanan Pelanggan (ULP) di Kabupaten Bengkulu Tengah, 2014-2018
Number of Electricity Customers by Customer Service Unit in Bengkulu Tengah Regency, 2014-2018

Unit Layanan Pelanggan (ULP) Customer Service Unit	2014	2015	2016	2017	2018
(1)	(2)	(3)	(4)	(5)	(6)
Teluk Segara*	39 310	42 490	45 719	49 431	53 807
Kepahiang	19 344	20 043	20 347	20 653	20 996
Argamakmur	1 475	1 637	1 737	1 890	2 049

Catatan/Note: * Data Tergabung dengan Kota Bengkulu/Data Associated with Bengkulu City

Sumber/Source: PT. PLN (Persero) Wilayah Sumatera Selatan, Jambi dan Bengkulu Area Bengkulu/PT. PLN (Persero) of State Electricity Company Region South Sumatera, Jambi and Bengkulu, Bengkulu Area

Tabel 6.3.3 Jumlah Pelanggan dan Air yang Disalurkan Menurut Kecamatan di Kabupaten Bengkulu Tengah, 2018
Table Number of Customers and Distributed Water by Subdistrict in Bengkulu Tengah Regency, 2018

Kecamatan Subdistrict	Pelanggan Number of Customers	Air Disalurkan (m ³) Distributed Water (m ³)	Nilai (Rp) Value (Rp)
(1)	(2)	(3)	(4)
Talang Empat	1 305	293 284	769 701 450
Semidang Lagan	-	-	-
Karang Tinggi	1 433	375 156	969 847 650
Taba Penanjung	600	158 559	403 920 900
Merigi Kelindang	-	-	-
Pagar Jati	-	-	-
Merigi Sakti	-	-	-
Pondok Kelapa	675	84 541	242 772 500
Pondok Kubang	-	-	-
Pematang Tiga	-	-	-
Bang Haji	-	-	-
Bengkulu Tengah	4 013	911 540	2 386 242 500

Sumber/Source: Perusahaan Daerah Air Minum (PDAM) Tirta Raflesia Kabupaten Bengkulu Tengah/Tirta Raflesia Clean Water Regional State of Bengkulu Tengah Regency

Tabel 6.3.4 Jumlah Pelanggan dan Air yang Terjual Menurut Jenis Pelanggan di Kabupaten Bengkulu Tengah, 2018
Number of Customer and Distributed Clean Water by Type of Customers in Bengkulu Tengah Regency, 2018

Jenis Pelanggan <i>Type of Customers</i>	Jumlah Pelanggan <i>Customers</i>	Air yang Terjual <i>Distributed Water (m³)</i>	Nilai (rupiah) <i>Value (rupiahs)</i>
(1)	(2)	(3)	(4)
Kelompok I/ <i>Group I</i>	39	794	1 642 300
Kelompok II/ <i>Group II</i>	3 823	65 660	173 630 900
Kelompok III/ <i>Group III</i>	129	3 087	10 686 450
Kelompok IV/ <i>Group IV</i>	22	334	2 173 800
Kelompok VI/ <i>Group VI</i>	-	-	
Jumlah/Total	4 013	69 875	188 133 450

Sumber/*Source*: Perusahaan Daerah Air Minum (PDAM) Tirta Raflesia Kabupaten Bengkulu Tengah/*Tirta Raflesia Clean Water Regional State of Bengkulu Tengah Regency*

Tabel 6.3.5 Volume Air Minum yang Disalurkan Menurut Bulan Operasi di Kabupaten Bengkulu Tengah (m³), 2018
Table *Volume of Distributed Drinking Water by Month in Bengkulu Tengah Regency (m³), 2018*

Bulan Month	Air Minum yang Disalurkan Distributed Drinking Water
(1)	(2)
Januari/January	108 531
Februari/February	98 028
Maret/March	108 531
April/April	105 030
Mei/May	101 835
Juni/June	105 030
Juli/July	108 531
Agustus/August	108 531
September/September	105 030
Oktober/October	101 835
November/November	105 030
Desember/December	108 531
Jumlah/Total	1 264 473

Sumber/Source: Perusahaan Daerah Air Minum (PDAM) Tirta Raflesia Kabupaten Bengkulu Tengah/Tirta Raflesia Clean Water Regional State of Bengkulu Tengah Regency

PARIWISATA
Tourism

7



Jumlah Hotel Tahun 2017
Number of Hotel in 2017



PENJELASAN TEKNIS

1. **Wisatawan mancanegara** (wisman) ialah setiap pengunjung yang mengunjungi suatu negara di luar tempat tinggalnya, didorong oleh satu atau beberapa keperluan tanpa bermaksud memperoleh penghasilan di tempat yang dikunjungi dan lamanya kunjungan tersebut tidak lebih dari satu tahun (12 bulan). Definisi ini mencakup 2 (dua) kategori wisatawan mancanegara, yaitu :
 - a. Wisatawan (turis) ialah setiap pengunjung seperti definisi di atas yang tinggal paling sedikit 24 jam, akan tetapi tidak lebih dari 1 (satu) tahun di tempat yang dikunjungi, dengan maksud antara lain: berlibur, rekreasi, olah raga, bisnis, menghadiri pertemuan, studi, dan kunjungan dengan alasan kesehatan.
 - b. *Excursionist* ialah setiap pengunjung seperti definisi di atas yang tinggal kurang dari 24 jam di tempat yang dikunjungi (termasuk "Cruise passengers"). *Cruise Passengers* ialah setiap pengunjung yang tiba di suatu negara di mana mereka tidak menginap di akomodasi yang tersedia di negara tersebut,

TECHNICAL NOTES

1. **An International Visitor** is any person visiting a country other than his usual place of residence for any reason other than for earning income in the country visited, and the length of stay is no more than one year (12 months). This definition covers two categories of foreign visitors, namely :
 - a. "Tourist" is any visitor staying for at least 24 hours, but no more than one year, in the country visited, with the intention of visiting, and for any of these purposes: Pleasure, recreation and sports, Business, visiting friends and relatives, missions, attending meetings, conferences, visit for health reasons and study.
 - b. "Excursionist" is any visitor staying less than 24 hours in the country visited including, "Cruise Passengers", i.e. visitors arriving in a country without staying in any accommodation available in the visited country.

misalnya dengan kapal laut.

2. **Rata-rata lama tinggal** adalah rata-rata waktu tinggal wisatawan mancanegara di Indonesia untuk satu kali kunjungan.
 3. Usaha penyediaan akomodasi adalah usaha yang menyediakan pelayanan penginapan yang dapat dilengkapi dengan pelayanan pariwisata lainnya. Usaha penyediaan akomodasi dapat berupa hotel, vila, pondok wisata, bumi perkemahan, persinggahan karavan, dan akomodasi lainnya yang digunakan untuk tujuan pariwisata.
 4. **Hotel** adalah penyediaan akomodasi secara harian berupa kamar-kamar di dalam satu bangunan yang dapat dilengkapi dengan jasa pelayanan makan dan minum, kegiatan hiburan dan atau fasilitas lainnya. Hotel terdiri dari hotel berbintang dan hotel non- bintang.
 5. **Hotel bintang** adalah usaha penyediaan jasa pelayanan penginapan, makan minum serta jasa lainnya bagi umum dengan menggunakan sebagian atau seluruh bangunan. Usaha ini
2. ***Average length of stay** is the average stay duration of foreign visitor in Indonesia for one trip.*
 3. *The business of providing accommodation is a business that provides specialty services that can be equipped with other tourism services. It includes hotel, villa, cottage, camping, caravan stop, and other accommodation that are used for tourism purposes.*
 4. ***Hotel** is a daily supply of accommodation rooms within a building which can be equipped with eating and drinking services, entertainment activities and/or other facilities. Hotel consists of a classified hotel and a non-classified hotel.*
 5. ***A star hotel** is the business of providing an accommodation, eating and drinking as well as other services for the public by using a building or a part of a building. It is managed commercially and meets*

dikelola secara komersial serta memenuhi ketentuan persyaratan sebagai hotel bintang (termasuk berlian) yang ditetapkan dalam surat keputusan instansi yang membinanya. Misalnya hotel bintang lima, hotel bintang empat dan seterusnya.

specified requirements as a star hotel (including diamonds) set forth in the decree of fostering agency. For example, five star hotel, four star hotel, and so on.

6. **Tingkat penghunian kamar hotel** adalah persentase banyaknya malam kamar yang dihuni terhadap banyaknya malam kamar yang tersedia.
7. **Rata-rata lamanya tamu menginap** adalah banyaknya malam tempat tidur yang terpakai (malam tamu) dengan banyaknya tamu yang menginap di hotel atau akomodasi lainnya.

6. **Room occupancy rate** is the number of room-nights occupied divided by the number of room-nights available, multiplied by 100 percent.
7. **Average length of stay** is the number of bed-nights used (guest night) divided by the number of guests coming to spend the night at the accommodation.

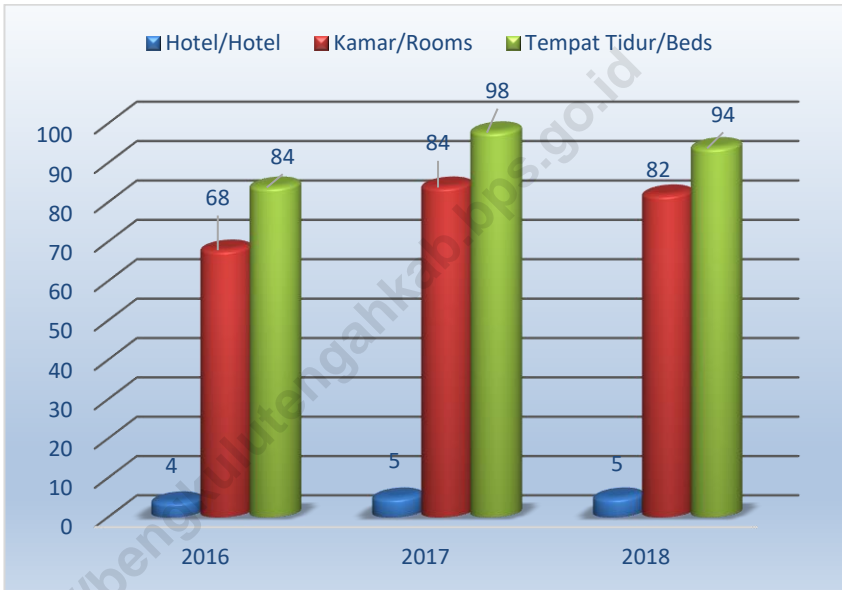
ULASAN

Hotel merupakan salah satu tempat yang digunakan untuk singgah para wisatawan. Di Kabupaten Bengkulu Tengah belum tersedia layanan hotel bintang, hanya tersedia hotel non bintang. Tahun 2018, jumlah hotel non bintang di Kabupaten Bengkulu Tengah sebanyak 5 hotel yang tersebar di dua kecamatan saja, yaitu empat di Kecamatan Pondok Kelapa dan satu di Kecamatan Pondok Kubang.

DESCRIPTION

Hotel is one of the places the tourists use to stay over. In Bengkulu Tengah Regency, there are not available star hotels, there are only available non-star ones. In 2018, the number of non-star hotels in Bengkulu Tengah Regency is 5, spread only in two subdistrict, Pondok Kelapa Subdistrict has 4 and Pondok Kubang Subdistrict has 1.

Gambar 13 Jumlah Hotel dan Akomodasi di Kabupaten Bengkulu Tengah, 2015-2018
Picture
Number of Hotel and Accomodations in Bengkulu Tengah Regency, 2015-2018



Tabel 7.1 Jumlah Hotel dan Akomodasi Menurut Kecamatan di Kabupaten Bengkulu Tengah, 2017–2018
Table Number of Hotel and Accomodations by Subdistrict in Bengkulu Tengah Regency, 2017–2018

Kecamatan Subdistrict	Hotel Hotels		Kamar Rooms		Tempat Tidur Beds	
	2017	2018	2017	2018	2017	2018
(1)	(2)	(3)	(4)	(5)	(6)	(7)
Talang Empat	-	-	-	-	-	-
Semidang Lagan						
Karang Tinggi	-	-	-	-	-	-
Taba Penanjung	-	-	-	-	-	-
Merigi Kelindang	-	-	-	-	-	-
Pagar Jati	-	-	-	-	-	-
Merigi Sakti	-	-	-	-	-	-
Pondok Kelapa	4	4	64	62	76	74
Pondok Kubang	1	1	20	20	32	20
Pematang Tiga	-	-	-	-	-	-
Bang Haji	-	-	-	-	-	-
Bengkulu Tengah	5	5	84	82	98	94

Sumber/Source: Survei Perusahaan/Usaha Jasa Akomodasi/Accommodation Services Establishment Survey

Tabel 7.2 Jumlah Hotel dan Akomodasi Lainnya Menurut Klasifikasi di Kabupaten Bengkulu Tengah, 2011–2018
Table *Number of Hotel and Other Accomodations by Classification in Bengkulu Tengah Regency, 2011–2018*

Tahun Year	Hotel/Hotels					Akomodasi Lainnya <i>Other</i> Accommodation
	Bintang 1 Star 1	Bintang 2 Star 2	Bintang 3 Star 3	Bintang 4 Star 4	Bintang 5 Star 5	
(1)	(2)	(3)	(4)	(5)	(6)	(7)
2011	-	-	-	-	-	4
2012	-	-	-	-	-	4
2013	-	-	-	-	-	4
2014	-	-	-	-	-	4
2015	-	-	-	-	-	4
2016	-	-	-	-	-	4
2017	-	-	-	-	-	5
2018	-	-	-	-	-	5

Sumber/Source: Survei Perusahaan/Usaha Jasa Akomodasi/Accommodation Services Establishment Survey

**PENGELUARAN PENDUDUK
DAN KONSUMSI MAKANAN**

*Population Expenditure
And Food Consumption*

8

Rp 1.133.099

Pengeluaran per Kapita
Rumah Tangga per Bulan

*Average Expenditure
per Capita per Month*



Makanan/Food **Rp 601.175**



Bukan Makanan/Non Food **Rp 531.924**

PENJELASAN TEKNIS

1. **Pengeluaran rata-rata per kapita** adalah biaya yang dikeluarkan untuk konsumsi semua anggota rumah tangga selama sebulan baik yang berasal dari pembelian, pemberian maupun produksi sendiri dibagi dengan banyaknya anggota rumah tangga dalam rumah tangga tersebut.

TECHNICAL NOTES

1. **Per capita Average Expenditure** is the cost spent for all household members consumption during the month, whether from purchasing, giving or own production, divided by the number of household members in the household.

<https://bengkulutengahkab.bps.go.id>

ULASAN

Besarnya pendapatan penduduk yang diterima rumah tangga merupakan gambaran kesejahteraan suatu masyarakat. Tetapi banyak faktor yang menjadi penghalang dalam mengumpulkan data pendapatan rumah tangga tersebut. Oleh karena itu, BPS menggunakan pendekatan pengeluaran untuk mendapatkan perkiraan pendapatan. Pengumpulan data tersebut dilakukan melalui Survei Sosial Ekonomi Nasional (Susenas) yang dilakukan setiap tahun.

Pengeluaran rumah tangga yang terdiri atas pengeluaran untuk konsumsi makanan dan bukan makanan, menggambarkan pengalokasian pendapatan masyarakat dalam memenuhi kebutuhan hidupnya. Meskipun harga komoditas antar daerah berbeda, namun nilai pengeluaran rumah tangga dapat menunjukkan perbedaan tingkat kesejahteraan penduduk antar wilayah khususnya dari sisi ekonomi sehingga angka pengeluaran juga dapat dipakai untuk pembandingan antar wilayah.

Pada tahun 2018, rata-rata pengeluaran per kapita rumah tangga dalam memenuhi kebutuhan konsumsinya sebesar Rp. 1.133.099 per kapita per bulan yang terbagi atas

DESCRIPTION

The amount of population income received by households is a picture of a society's welfare. But there are many factors that become an obstacle to collect data of the household income. Therefore, BPS use the expenditure approach to get an estimate of income. The data collecting is done through the National Socio-Economic Survey (Susenas) conducted every year.

Household expenditure consisting of expenditure for food and non-food consumption, illustrates the allocation of public income in meeting their needs. Although commodities' prices between different regions, but the value of household expenditure may indicate differences in the level of population welfare between regions, especially on the economic side so that the amount of expenditure can also be used in comparison between regions.

In 2018, the average household expenditure per capita in meeting consumption needs is Rp. 1.133.099 per capita per month, consisting of food consumption as much as Rp. 601.175 per capita per month and non-food consumption as much as Rp. 531.924 per capita per month.

Household expenditures for food are mostly used for prepared food and

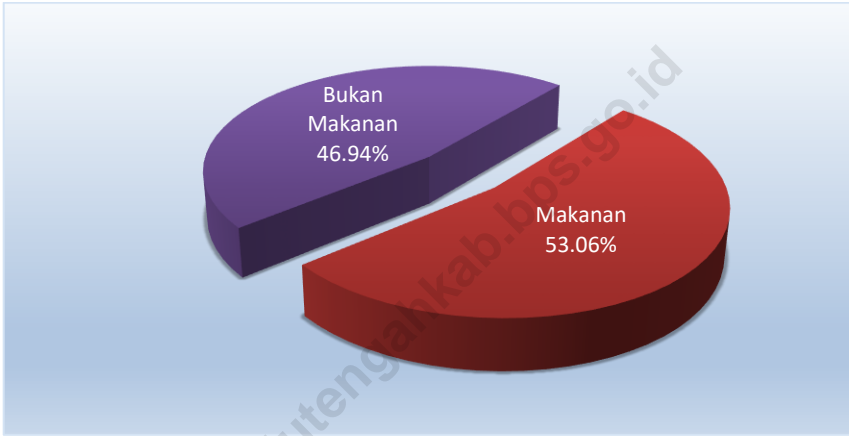
PENGELUARAN PENDUDUK DAN KONSUMSI MAKANAN

konsumsi makanan sebesar Rp. 601.175 per kapita per bulan dan konsumsi bukan makanan sebesar Rp. 531.924 per kapita per bulan.

Pengeluaran rumah tangga untuk makanan sebagian besar digunakan untuk konsumsi makanan dan minuman jadi sebesar Rp. 166.923 per bulan, diikuti konsumsi tembakau dan sirih sebesar Rp. 94.734 per bulan, dan konsumsi padi-padian sebesar Rp. 86.033 per bulan. Sedangkan pengeluaran rumah tangga bukan makanan sebagian besar digunakan untuk konsumsi perumahan dan fasilitas rumah tangga sebesar Rp. 242.749 per bulan, diikuti konsumsi aneka barang dan jasa Rp. 111.360 per bulan, dan konsumsi barang yang tahan lama sebesar Rp. 100.601 per bulan.

beverages consumption as much as Rp. 166.923 per month, followed by the consumption of tobacco and betel as much as Rp. 94.734 per month, and consumption of cereals as much as Rp. 86.033 per month. Whereas non-food household expenditures are mostly used as consumption of housing and household facility as much as Rp. 242.749 per month, followed by the consumption of goods and services Rp. 111.360 per month, and the consumption of durable goods as much as Rp. 100.601 per month.

Gambar 14 Rata-rata Pengeluaran per Kapita per Bulan di Kabupaten Bengkulu Tengah, 2018
Picture Average Expenditure per Capita per Month in Bengkulu Tengah Regency, 2018



Tabel 8.1 Pengeluaran Rata-rata Perkapita Sebulan Menurut Golongan Pengeluaran dan Kelompok Barang di Kabupaten Bengkulu Tengah (rupiah), 2018
Average Expenditure Per Capita Per Month by Expenditure Class and Commodity Group in Bengkulu Tengah Regency (rupiahs), 2018

Golongan Pengeluaran <i>Expenditure Class</i> (rupiah)	Kelompok Barang <i>Commodity Group</i>		
	Makanan <i>Food</i>	Bukan Makanan <i>Non Food</i>	Jumlah <i>Total</i>
(1)	(2)	(3)	(4)
< 150 000	-	-	-
150 000–199 999	-	-	-
200 000–299 999	189 000	81 740	270 740
300 000–499 999	304 397	120 133	424 530
500 000–749 999	411 525	244 167	655 692
750 000–999 999	539 393	348 658	888 051
1 000 000–1 499 999	698 341	511 122	1 209 463
1 500 000+	920 266	1 378 475	2 298 741
Rata-rata Pengeluaran per Kapita per bulan/<i>Average Expenditure per Capita per Month</i>	601 175	531 924	1 133 099

Sumber/Source: Survei Sosial Ekonomi Nasional, Maret/*National Socioeconomic Survey, March*

Tabel 8.2 Rata-rata Pengeluaran dan Persentase Rata-rata Pengeluaran Per Kapita Sebulan Menurut Kelompok Makanan di Kabupaten Bengkulu Tengah, 2018
Average Expenditure and Percentage of Average Expenditure Per Capita Per Month by Food Group in Bengkulu Tengah Regency, 2018

Kelompok Makanan <i>Food Group</i>	Rata-rata Pengeluaran (rupiah) <i>Average Expenditure (rupiahs)</i>	Persentase Rata-rata Pengeluaran <i>Percentage of Average Expenditure</i>
(1)	(2)	(3)
Padi-padian/ <i>Cereals</i>	86 033	14,31
Umbi-umbian/ <i>Tubers</i>	4 608	0,77
Ikan/Udang/Cumi/Kerang <i>Fish/Pawn/Squid/Clam</i>	44 652	7,43
Daging/ <i>Meat</i>	21 307	3,54
Telur dan Susu/ <i>Eggs and Milk</i>	29 221	4,86
Sayur-sayuran/ <i>Vegetables</i>	65 532	10,90
Kacang-kacangan/ <i>Legumes</i>	9 028	1,50
Buah-buahan/ <i>Fruits</i>	22 011	3,66
Minyak dan Kelapa/ <i>Oil and Coconut</i>	17 879	2,97
Bahan Minuman/ <i>Beverage Stuffs</i>	19 141	3,18
Bumbu-bumbuan/ <i>Spices</i>	9 503	1,58
Konsumsi Lainnya <i>Miscellaneous Food Items</i>	10 601	1,76
Makanan dan Minuman Jadi <i>Prepared Food and Beverages</i>	166 923	27,77
Tembakau dan Sirih/ <i>Tobacco and Betel</i>	94 734	15,76
Jumlah/Total	601 175	100,00

Sumber/Source: Survei Sosial Ekonomi Nasional, Maret/National Socioeconomic Survey, March

Tabel 8.3 Rata-rata Pengeluaran dan Persentase Rata-rata Pengeluaran Per Kapita Sebulan Menurut Kelompok Bukan Makanan di Kabupaten Bengkulu Tengah, 2018
Average Expenditure and Percentage of Average Expenditure Per Capita Per Month by Non-Food Group in Bengkulu Tengah Regency, 2018

Kelompok Bukan Makanan <i>Non Food Group</i>	Rata-rata Pengeluaran (rupiah) <i>Average Expenditure (rupiahs)</i>	Persentase Rata-rata Pengeluaran <i>Percentage of Average Expenditure</i>
(1)	(2)	(3)
Perumahan dan Fasilitas Rumah Tangga <i>Housing and Household Facility</i>	242 749	45,64
Aneka Barang dan Jasa <i>Good and Services</i>	111 360	20,94
Pakaian, Alas Kaki dan Tutup Kepala <i>Clothing, Footwear, and Headgear</i>	34 045	6,40
Barang yang Tahan Lama <i>Durable Goods</i>	100 601	18,91
Pajak, Pungutan dan Asuransi <i>Taxes and Insurances</i>	28 968	5,45
Keperluan Pesta dan Upacara <i>Parties and Ceremonies</i>	14 202	2,67
Jumlah/Total	531 924	100,00

Sumber/Source: Survei Sosial Ekonomi Nasional, Maret/National Socioeconomic Survey, March

SISTEM NERACA NASIONAL
System of National Accounts

Pertumbuhan
EKONOMI
Kabupaten Bengkulu Tengah
Tahun 2018

4,97%

**Economic Growth Rate
of Bengkulu Tengah Regency
2018**



29,18%
#1 Sektor Pertanian
Agriculture Sector



PENJELASAN TEKNIS

1. Penghitungan statistik neraca nasional mengikuti buku petunjuk yang diterbitkan oleh Perserikatan Bangsa Bangsa (PBB) dikenal sebagai Sistem Neraca Nasional (SNN). SNN adalah rekomendasi internasional tentang bagaimana menyusun ukuran aktivitas ekonomi yang sesuai dengan standar neraca baku yang didasarkan pada prinsip-prinsip ekonomi. Rekomendasi yang dimaksud dinyatakan dalam sekumpulan konsep, definisi, klasifikasi, dan aturan neraca yang disepakati secara internasional dalam mengukur indikator tertentu seperti Produk Domestik Bruto (PDB). Salah satu bentuk adaptasi pencatatan statistik nasional adalah melakukan perubahan tahun dasar PDB Indonesia dari tahun 2000 ke 2010. Perubahan tahun dasar PDB dilakukan seiring dengan mengadopsi rekomendasi PBB yang tertuang dalam Sistem Neraca Nasional 2008 (SNA 2008).
2. Produk Domestik Bruto pada tingkat nasional serta Produk Domestik Regional Bruto (PDRB) pada tingkat regional (provinsi) menggambarkan kemampuan suatu wilayah untuk menciptakan nilai

TECHNICAL NOTES

1. *The method used to estimate national accounts statistics is based on the standard guidelines formed by United Nation known as System of National Accounts (SNA). SNA is the internationally agreed standard set of recommendations on how to compile measures of economic activity in accordance with strict accounting conventions based on economic principles. The recommendations are expressed in term of a set of concepts, definitions, classifications and accounting rules that comprise the internationally agreed standard for measuring indicators such as Gross Domestic Product (GDP). One of the improvement in the national statistical system is to rebase GDP form base year 2000 to 2010 in order to capture current economic condition. It is in line with the United Nations (UN) recommendation on 2008 SNA.*
2. *The basic measure of the value added arising from economic activity is known as Gross Domestic Product at the national level and Gross Regional Domestic Product (GRDP) at the regional level*

tambah pada suatu waktu tertentu. Untuk menyusun PDB maupun PDRB digunakan 2 pendekatan, yaitu lapangan usaha dan pengeluaran. Keduanya menyajikan komposisi data nilai tambah dirinci menurut sumber kegiatan ekonomi (lapangan usaha) dan menurut komponen penggunaannya. PDB maupun PDRB dari sisi lapangan usaha merupakan penjumlahan seluruh komponen nilai tambah bruto yang mampu diciptakan oleh sektor-sektor ekonomi atas berbagai aktivitas produksinya. Sedangkan dari sisi pengeluaran menjelaskan tentang penggunaan dari nilai tambah tersebut.

3. PDB menurut lapangan usaha mengalami perubahan klasifikasi dari 9 lapangan usaha menjadi 17 lapangan usaha. PDB menurut lapangan usaha dirinci menurut total nilai tambah dari seluruh sektor ekonomi yang mencakup lapangan usaha Pertanian, Kehutanan, dan Perikanan; Pertambangan dan Penggalian; Industri Pengolahan; Pengadaan Listrik dan Gas; Pengadaan Air, Pengelolaan Sampah, Limbah dan Daur Ulang; Konstruksi; Perdagangan Besar dan Eceran, Reparasi Mobil dan Sepeda Motor;

(provinces/regencies/municipalities). To compile these statistics, two approaches have been used, i.e. "production approach" and "expenditure approach". The first approach is to measure value added produced by various kinds of economic activities, while the second approach is to measure final uses of the country's output. In other words, GDP/GRDP is the sum of total value added produced by all economic industries (activities) and the way of using it.

3. *GDP by industry classification changes from 9 sectors to 17 industries. GDP by industry is classified by types of economic activities such as Agriculture, Forestry and Fishing; Mining and Quarrying; Manufacturing; Electricity and Gas; Water supply, Sewerage, Waste Management and Remediation Activities; Construction; Wholesale and Retail Trade; Repair of Motor Vehicles and Motorcycles; Transportation and Storage; Accommodation and Food Service Activities; Information and Communication; Financial and*

Transportasi dan Pergudangan; Penyediaan Akomodasi dan Makan Minum; Informasi dan Komunikasi; Jasa Keuangan dan Asuransi; Real Estat; Jasa Perusahaan; Administrasi Pemerintahan, Pertahanan dan Jaminan Sosial Wajib; Jasa Pendidikan; Jasa Kesehatan dan Kegiatan Sosial; dan Jasa lainnya.

Insurance Activities; Real Estate Activities; Business Activities; Public Administration; Defence and Compulsory Social Security; Education; Human Health and Social Work Activities; and Other Services Activities.

4. PDB menurut pengeluaran mengalami perubahan klasifikasi dimana pengeluaran konsumsi Lembaga Non Profit yang Melayani Rumah Tangga (LNPRT) yang sebelumnya termasuk bagian dari pengeluaran konsumsi rumah tangga menjadi komponen terpisah. Sehingga klasifikasi PDB menurut pengeluaran dirinci menjadi 7 komponen yaitu komponen pengeluaran konsumsi rumah tangga, pengeluaran konsumsi LNPRT, pengeluaran konsumsi pemerintah, pembentukan modal tetap bruto, perubahan inventori, ekspor barang dan jasa, dan impor barang dan jasa.

4. *GDP by expenditure classification changes where consumption expenditure Non-profit Institutions Serving Households (NPISH) previously included as part of household consumption expenditure is taken out into separate component. So that, GDP by type of expenditures is classified into: household consumption expenditure, NPISH consumption expenditure, government consumption expenditure, gross fixed capital formation, changes in inventories, exports of goods and services, and imports of goods and services.*

5. Pengeluaran konsumsi rumah tangga mencakup berbagai pengeluaran konsumsi akhir rumah tangga atas barang dan jasa untuk memenuhi kebutuhan individu ataupun kelompok secara langsung.

5. *Household consumption expenditures consist of expenditures incurred by households, which are used for both individual or collective needs. Household consumptions are*

Pengeluaran rumah tangga di sini mencakup makanan dan minuman selain restoran; pakaian, alas kaki dan jasa perawatannya; perumahan dan perlengkapan rumah tangga; kesehatan dan pendidikan; transportasi dan komunikasi; restoran dan hotel serta lainnya.

6. Pengeluaran Konsumsi Pemerintah terdiri dari Pengeluaran Konsumsi Individu dan Pengeluaran Konsumsi Kolektif. Barang dan jasa individu merupakan barang dan jasa privat, dimana ciri-ciri barang privat adalah
- Scarcity, yaitu ada kelangkaan/keterbatasan dalam jumlah;
 - Excludable consumption, yaitu konsumsi suatu barang dapat dibatasi hanya pada mereka yang memenuhi persyaratan tertentu (biasanya harga);
 - Rivalrous competition, yaitu konsumsi oleh satu konsumen akan mengurangi atau menghilangkan kesempatan pihak lain untuk melakukan hal serupa. Contoh barang dan jasa yang dihasilkan pemerintah dan tergolong sebagai barang dan jasa individu adalah jasa pelayanan kesehatan pemerintah di rumah sakit/puskesmas dan jasa pendidikan di sekolah/universitas negeri. Sedangkan barang dan jasa kolektif ekuivalen dengan barang

classified into food and beverages other than restaurants; clothing, footwear, and related maintenance services; housing and household equipment; health and education; transport and communication; restaurants and hotels; and others.

6. *Government consumption expenditure consists of Individual Consumption Expenditure and Collective Consumption Expenditure. Individual goods and services are private goods and services, which the characteristics of private goods is a) Scarcity, that there is a scarcity/limited in number; b) Excludable consumption, the consumption of goods can be limited only to those who meet certain requirements (usually the price); c) Rivalrous competition, ie consumption by the consumer will reduce or eliminate the chance of another party to do so. Examples of goods and services produced by government and classified as goods and services of individuals is the government health services in hospitals/health centers and education services in schools/universities. Collective goods and services equivalent to public goods characterized by a)*

publik yang memiliki ciri a) Non rivalry, yaitu penggunaan satu konsumen terhadap suatu barang tidak mengurangi kesempatan konsumen lain untuk juga mengkonsumsi barang tersebut; b) Non excludable, yaitu apabila suatu barang publik tersedia, maka tidak ada yang dapat menghalangi siapapun untuk memperoleh manfaat dari barang tersebut atau dengan kata lain setiap orang memiliki akses ke barang tersebut. Contoh barang dan jasa yang dihasilkan pemerintah dan tergolong sebagai barang dan jasa kolektif adalah jasa pertahanan yang dilakukan TNI dan keamanan yang dilakukan kepolisian.

Non-rivalry, namely the use of a consumer for an item does not reduce the chance of another consumer to also consume goods; b) Non-excludable, i.e. when a public good available, then nothing can hinder anyone to benefit from the goods or in other words everyone has access to the goods. Examples of goods and services produced by government and classified as collective goods and services is carried military defense services and the police's security.

7. Pembentukan Modal Tetap Bruto (PMTB) mencakup pengadaan, pembuatan, dan pembelian barang modal. Barang modal dimaksud adalah barang-barang yang digunakan untuk proses produksi, tahan lama atau yang mempunyai umur pemakaian lebih dari satu tahun seperti bangunan, mesin-mesin dan alat angkutan. Termasuk pula di sini perbaikan besar (berat) yang sifatnya memperpanjang umur atau mengubah bentuk atau kapasitas barang modal tersebut. Pengeluaran barang modal untuk

7. *Gross Fixed Capital Formation (GFCF) includes procurement, manufacture, and the purchase of capital goods. Capital goods are goods which are used for the production process, durable or have a service life of more than one year such as buildings, machinery, and transportation equipment. Including here: huge improvement that are to extend the life or changing the shape or the capacity of the capital goods. Capital expenditures for military purposes are also covered as GFCF. GFCF*

SYSTEM OF NATIONAL ACCOUNTS

keperluan militer juga dicakup sebagai PMTB. Klasifikasi komponen PMTB dibagi menjadi 6 sub komponen yaitu Konstruksi; Mesin dan Peralatan; Kendaraan; Peralatan Lainnya; Cultivated Biological Resources (CBR) dan Produk Kekayaan Intelektual.

component are classified into six sub-components: Construction; Machinery and Equipment; vehicle; Other equipment; Cultivated Biological Resources (CBR) and Intellectual Property Product.

8. Ekspor barang dan jasa merupakan transaksi perdagangan barang dan jasa dari penduduk (residen) ke bukan penduduk (nonresiden). Impor barang dan jasa adalah transaksi perdagangan dari bukan penduduk ke penduduk. Ekspor atau impor barang terjadi pada saat terjadi perubahan hak kepemilikan barang antara penduduk dengan bukan penduduk (dengan atau tanpa perpindahan fisik barang tersebut). Pada PDB dengan tahun dasar 2010, ekspor dan impor barang dirinci menjadi nonmigas dan migas.

8. *Exports of goods and services consist of transactions of goods and services from residents to non-residents. Imports of goods and services consist of transaction of goods and services from non-residents to residents. Exports and imports of goods occur when there are changes in ownership of goods between residents and non-residents (with or without physical movements of goods across frontiers). On the GDP at 2010 basic year, exports and imports of goods specified into non oil and gas and oil and gas.*

9. Produk Domestik Bruto maupun agregat turunannya disajikan dalam 2 (dua) versi penilaian, yaitu atas dasar "harga berlaku" dan atas dasar "harga konstan". Disebut sebagai harga berlaku karena seluruh agregat dinilai dengan menggunakan harga pada tahun berjalan, sedangkan harga konstan

9. *GDP and its aggregations are presented in two forms: at current market prices and at constant base year market prices. In presenting current market prices, all aggregates are valued at current market prices, while base year constant market prices are shown by valuing all aggregates at fixed*

penilaiannya didasarkan kepada harga satu tahun dasar tertentu, dalam publikasi ini digunakan harga tahun 2010.

base year prices. Year of 2010 is used as the base year in this publication.

10. Laju pertumbuhan Produk Domestik Bruto diperoleh dari perhitungan PDB atas dasar harga konstan. Diperoleh dengan cara mengurangi nilai PDB pada tahun ke-n terhadap nilai pada tahun ke n-1 (tahun sebelumnya), dibagi dengan nilai pada tahun ke n-1, dikalikan dengan 100 persen. Laju pertumbuhan menunjukkan perkembangan agregat pendapatan dari satu waktu tertentu terhadap waktu sebelumnya.

10. Growth rate of Gross Domestic Product is derived from GDP at constant market prices. It is obtained by subtracting the value of GDP year n with the value of GDP year n-1, divided by the value of GDP year n-1 then multiplied by 100 percent. The growth rate of GDP explains the income growth during the given period.

ULASAN

Produk Domestik Regional Bruto (PDRB) merupakan indikator untuk mengukur pertumbuhan ekonomi suatu wilayah. Pada tahun 2018 PDRB Kabupaten Bengkulu Tengah atas dasar harga berlaku telah mencapai 4.253.686,34 juta rupiah, sedangkan PDRB atas dasar harga konstan 2010 sebesar 2.750.435,30 juta rupiah. Apabila dibandingkan dengan tahun 2017, PDRB Kabupaten Bengkulu Tengah tahun 2018 atas harga berlaku telah mengalami perkembangan sebesar 8,99 persen, sedangkan PDRB Kabupaten Bengkulu Tengah tahun 2018 atas dasar harga konstan 2010 mengalami pertumbuhan sebesar 4,97 persen.

Peranan sektor pertanian, kehutanan dan perikanan dalam perekonomian Kabupaten Bengkulu Tengah hingga tahun 2018 masih sangat dominan. Kedudukan sektor pertanian, kehutanan dan perikanan sebagai *leading sector* dalam perekonomian Kabupaten Bengkulu Tengah masih sulit digeser oleh sektor-sektor lainnya. Fenomena itu terlihat dari relatif besarnya peranan sektor pertanian dalam PDRB Kabupaten Bengkulu Tengah atas dasar harga berlaku dibandingkan sektor-sektor lainnya.

DESCRIPTION

Gross Regional Domestic Product (GRDP) is an indicator to measure economic development of a region. In 2018, the GRDP of Bengkulu Tengah Regency at current prices reaches 4.253.686,34 million rupiahs, while the GRDP at constant prices of 2010 reaches 2.750.435,30 million rupiahs. If compared to 2017, the GRDP of Bengkulu Tengah Regency in 2018 at current prices has grown by 8,99 percent, while the GRDP of Bengkulu Tengah Regency in 2018 at constant prices of 2010 has grown by 4,97 percent.

The role of the agriculture, forestry and fishery sectors in the economy of Bengkulu Tengah Regency until 2018 are very dominant. As the leading sector, their position in the economy of Bengkulu Tengah Regency is still difficult to be shifted by other sectors. This phenomenon can be seen from the relatively large share of the agriculture, forestry and fishery industry in GRDP of Bengkulu Tengah Regency at current prices compared to the other remaining sectors. GRDP nominal value of the agriculture, forestry and fishery sector in 2018 are 1.241.386,63 million rupiahs, meaning that the share to the whole GRDP is 29,18 percent. Then followed by

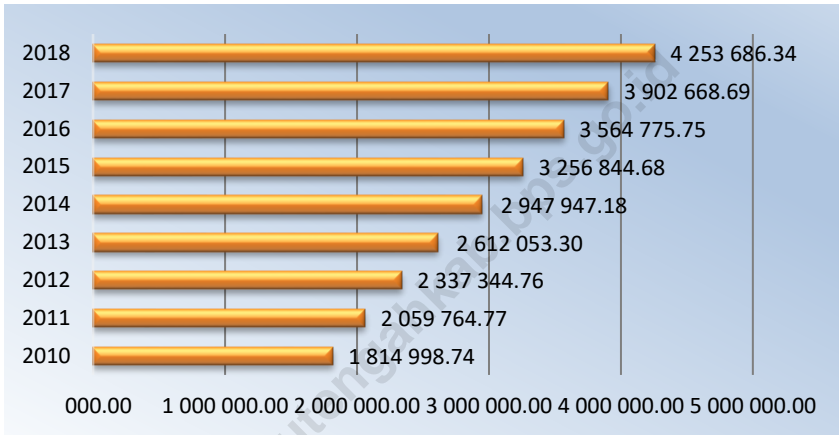
Nilai nominal PDRB sektor pertanian atas dasar harga berlaku pada tahun 2018 sebesar 1.241.386,63 juta rupiah dan peranannya dalam PDRB Kabupaten Bengkulu Tengah sebesar 29,18 persen. Kemudian diikuti sektor pertambangan dan penggalan dengan nilai nominal atas dasar harga berlaku pada tahun 2018 sebesar 675.684,94 juta rupiah dengan peran sebesar 15,88 persen.

Pada tahun 2018 nilai PDRB perkapita Kabupaten Bengkulu Tengah atas dasar harga berlaku diperkirakan sebesar 37,60 juta rupiah, sementara itu nilai PDRB perkapita atas dasar harga konstan 2010 Kabupaten Bengkulu Tengah diperkirakan sebesar 25,93 juta rupiah.

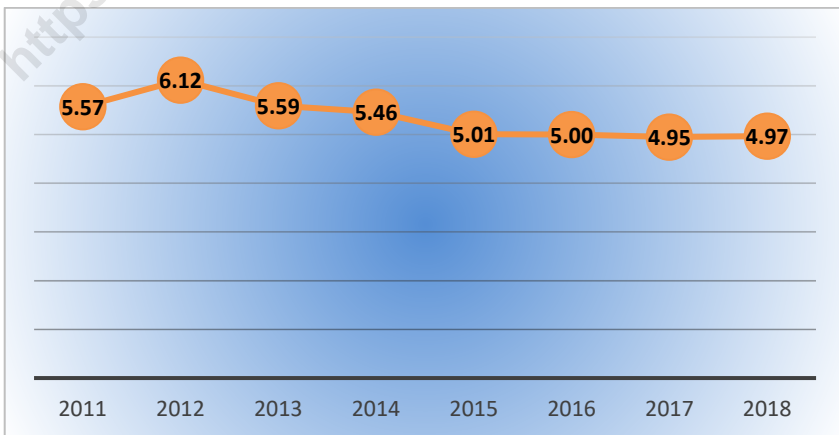
the sectors of mining and quarrying with the nominal value at current prices in 2018 reaches 675.684,94 million rupiahs and the share of 15,88 percent.

In 2018, the annual income per capita of Bengkulu Tengah Regency at current prices reaches approximately 37,60 million rupiahs, while the GRDP per capita at constant prices of 2010 in Bengkulu Tengah Regency reaches approximately 25,93 million rupiahs.

Gambar 15 PDRB Kabupaten Bengkulu Tengah Atas Dasar Harga Berlaku (juta rupiah), 2010-2018
Picture *GRDP of Bengkulu Tengah Regency At Current Market Prices (million rupiahs), 2010-2018*



Gambar 16 Laju Pertumbuhan PDRB Kabupaten Bengkulu Tengah Atas Dasar Harga Konstan 2010, 2011-2018
Picture *Growth Rate of GRDP of Bengkulu Tengah Regency At 2010 Constan Market Prices, 2011-2018*



Tabel 9.1 Produk Domestik Regional Bruto Atas Dasar Harga Berlaku Menurut Lapangan Usaha di Kabupaten Bengkulu Tengah (juta rupiah), 2015-2018
Gross Regional Domestic Product at Current Market Prices by Industry in Bengkulu Tengah Regency (million rupiahs), 2015-2018

	Lapangan Usaha Industry	2015	2016	2017*	2018**
	(1)	(2)	(3)	(4)	(5)
A	Pertanian, Kehutanan dan Perikanan <i>Agriculture, Forestry and Fishery</i>	965 620,27	1 060 694,77	1 150 573,14	1 241 386,63
B	Pertambangan dan Penggalian <i>Mining and Quarrying</i>	601 349,92	615 863,12	639 385,19	675 684,94
C	Industri Pengolahan <i>Manufacturing Industries</i>	485 156,45	532 289,65	589 409,47	641 481,29
D	Pengadaan Listrik dan Gas <i>Procurement of Electricity and Gas</i>	908,09	1 165,47	1 386,68	1 580,83
E	Pengadaan Air, Pengelolaan Sampah, Limbah dan Daur Ulang <i>Procurement of Water, Waste Management, Waste and Recycling</i>	3 280,56	3 547,16	3 897,63	4 256,28
F	Konstruksi <i>Construction</i>	128 809,57	145 716,17	164 827,75	185 811,49
G	Perdagangan Besar dan Eceran; Reparasi Mobil dan Sepeda Motor <i>Wholesale and Retail Trade; Repair of Cars and Motorcycles</i>	217 674,62	246 837,82	280 909,21	318 932,12
H	Transportasi dan Pergudangan <i>Transportation and Warehousing</i>	34 407,45	37 941,55	42 104,48	46 149,13
I	Penyediaan Akomodasi Makan dan Minum <i>Provision of Accommodation Eating and Drinking</i>	54 053,86	62 006,06	71 776,57	80 950,71
J	Informasi dan Komunikasi <i>Information and Communication</i>	18 989,57	20 946,17	23 218,71	25 718,05

Lanjutan Tabel/Continued Tabel 9.1

Lapangan Usaha Industry		2015	2016	2017*	2018**
(1)		(2)	(3)	(4)	(5)
K	Jasa Keuangan dan Asuransi <i>Financial Services and Insurance</i>	77 701,46	84 435,36	88 631,86	90 114,04
L	Real Estate <i>Real Estate</i>	117 056,83	127 563,43	140 074,26	152 025,68
M, N	Jasa Perusahaan <i>Companies Services</i>	2 772,60	3 079,20	3 390,84	3 714,06
O	Administrasi Pemerintahan, Pertahanan dan Jaminan Sosial Wajib <i>Government Administration, Defense and Compulsory Social Security</i>	462 006,26	526 362,86	596 523,58	669 260,27
P	Jasa Pendidikan <i>Education Services</i>	65 332,81	71 439,41	77 950,08	84 200,84
Q	Jasa Kesehatan dan Kegiatan Sosial <i>Health Services and Social Activities</i>	13 908,01	15 814,61	17 925,78	20 275,38
R, S, T, U	Jasa Lainnya <i>Other Services</i>	7 816,34	9 072,94	10 683,45	12 144,62
Produk Domestik Regional Bruto Gross Regional Domestic Product		3 256 844,68	3 564 775,75	3 902 668,69	4 253 686,34
Produk Domestik Regional Bruto Tanpa Migas Gross Regional Domestic Product Without Petroleum and Natural Gas		3 256 844,68	3 564 775,75	3 902 668,69	4 253 686,34

Keterangan/Note: * Angka Sementara/Preliminary Figures

** Angka Sangat Sementara/Very Preliminary Figures

Sumber/Source: Diolah dari Hasil Sensus, Survei, dan Berbagai Sumber Lainnya/Based on Census, Surveys, and Other Sources

Tabel 9.2 Produk Domestik Regional Bruto Atas Dasar Harga Konstan 2010 Menurut Lapangan Usaha di Kabupaten Bengkulu Tengah (juta rupiah), 2015-2018
Table *Gross Regional Domestic Product at 2010 Constant Market Prices by Industry in Bengkulu Tengah Regency (million rupiahs), 2015-2018*

	Lapangan Usaha Industry	2015	2016	2017*	2018**
	(1)	(2)	(3)	(4)	(5)
A	Pertanian, Kehutanan dan Perikanan <i>Agriculture, Forestry and Fishery</i>	711 888,54	745 819,24	777 330,80	809 435,02
B	Pertambangan dan Penggalian <i>Mining and Quarrying</i>	423 049,45	424 157,05	428 601,39	439 832,17
C	Industri Pengolahan <i>Manufacturing Industries</i>	353 397,90	373 604,00	394 874,73	413 394,79
D	Pengadaan Listrik dan Gas <i>Procurement of Electricity and Gas</i>	869,80	1 002,92	1 069,67	1 141,57
E	Pengadaan Air, Pengelolaan Sampah, Limbah dan Daur Ulang <i>Procurement of Water, Waste Management, Waste and Recycling</i>	2 792,61	2 835,11	2 912,57	3 041,73
F	Konstruksi <i>Construction</i>	89 687,30	96 041,40	102 757,99	110 607,99
G	Perdagangan Besar dan Eceran; Reparasi Mobil dan Sepeda Motor <i>Wholesale and Retail Trade; Repair of Cars and Motorcycles</i>	171 723,52	186 191,52	202 213,21	218 001,21
H	Transportasi dan Pergudangan <i>Transportation and Warehousing</i>	26 377,44	27 995,34	29 639,75	31 449,89
I	Penyediaan Akomodasi Makan dan Minum <i>Provision of Accomodation Eating and Drinking</i>	42 114,86	45 734,56	49 957,65	53 961,96
J	Informasi dan Komunikasi <i>Information and Communication</i>	14 934,77	15 946,37	17 057,37	18 236,56

Lanjutan Tabel/Continued Tabel 9.2

Lapangan Usaha Industry		2015	2016	2017*	2018**
(1)		(2)	(3)	(4)	(5)
K	Jasa Keuangan dan Asuransi <i>Financial Services and Insurance</i>	56 393,39	59 790,69	59 779,08	59 680,12
L	Real Estate <i>Real Estate</i>	94 368,04	99 987,14	106 271,37	111 737,20
M, N	Jasa Perusahaan <i>Companies Services</i>	2 068,40	2 190,60	2 307,95	2 429,51
O	Administrasi Pemerintahan, Pertahanan dan Jaminan Sosial Wajib <i>Government Administration, Defense and Compulsory Social Security</i>	323 660,87	346 869,57	372 566,44	400 744,06
P	Jasa Pendidikan <i>Education Services</i>	47 781,18	50 376,48	53 137,10	55 510,30
Q	Jasa Kesehatan dan Kegiatan Sosial <i>Health Services and Social Activities</i>	10 931,30	11 811,30	12 829,93	13 773,33
R, S, T, U	Jasa Lainnya <i>Other Services</i>	5 674,89	6 274,89	6 914,79	7 457,90
Produk Domestik Regional Bruto Gross Regional Domestic Product		2 377 714,25	2 496 628,17	2 620 221,79	2 750 435,30
Produk Domestik Regional Bruto Tanpa Migas Gross Regional Domestic Product Without Petroleum and Natural Gas		2 377 714,25	2 496 628,17	2 620 221,79	2 750 435,30

Keterangan/Note: * Angka Sementara/Preliminary Figures

** Angka Sangat Sementara/Very Preliminary Figures

Sumber/Source: Diolah dari Hasil Sensus, Survei, dan Berbagai Sumber Lainnya/Based on Census, Surveys, and Other Sources

Tabel 9.3 Distribusi Persentase Produk Domestik Regional Bruto Atas Dasar Harga Berlaku Menurut Lapangan Usaha di Kabupaten Bengkulu Tengah (persen), 2015-2018
Table *Percentage Distribution of Gross Regional Domestic Product at Current Market Prices by Industry in Bengkulu Tengah Regency (percent), 2015-2018*

	Lapangan Usaha Industry	2015	2016	2017*	2018**
	(1)	(2)	(3)	(4)	(5)
A	Pertanian, Kehutanan dan Perikanan <i>Agriculture, Forestry and Fishery</i>	29,65	29,75	29,48	29,18
B	Pertambangan dan Pengalihan <i>Mining and Quarrying</i>	18,46	17,28	16,38	15,88
C	Industri Pengolahan <i>Manufacturing Industries</i>	14,90	14,93	15,10	15,08
D	Pengadaan Listrik dan Gas <i>Procurement of Electricity and Gas</i>	0,03	0,03	0,04	0,04
E	Pengadaan Air, Pengelolaan Sampah, Limbah dan Daur Ulang <i>Procurement of Water, Waste Management, Waste and Recycling</i>	0,10	0,10	0,10	0,10
F	Konstruksi <i>Construction</i>	3,96	4,09	4,22	4,37
G	Perdagangan Besar dan Eceran; Reparasi Mobil dan Sepeda Motor <i>Wholesale and Retail Trade; Repair of Cars and Motorcycles</i>	6,68	6,92	7,20	7,50
H	Transportasi dan Pergudangan <i>Transportation and Warehousing</i>	1,06	1,06	1,08	1,08
I	Penyediaan Akomodasi Makan dan Minum <i>Provision of Accomodation Eating and Drinking</i>	1,66	1,74	1,84	1,90
J	Informasi dan Komunikasi <i>Information and Communication</i>	0,58	0,59	0,59	0,60

Lanjutan Tabel/*Continued Tabel 9.3*

Lapangan Usaha <i>Industry</i>		2015	2016	2017*	2018**
(1)		(2)	(3)	(4)	(5)
K	Jasa Keuangan dan Asuransi <i>Financial Services and Insurance</i>	2,39	2,37	2,27	2,12
L	Real Estate <i>Real Estate</i>	3,59	3,58	3,59	3,57
M, N	Jasa Perusahaan <i>Companies Services</i>	0,09	0,09	0,09	0,09
O	Administrasi Pemerintahan, Pertahanan dan Jaminan Sosial Wajib <i>Government Administration, Defense and Compulsory Social Security</i>	14,19	14,77	15,29	15,73
P	Jasa Pendidikan <i>Education Services</i>	2,01	2,00	2,00	1,98
Q	Jasa Kesehatan dan Kegiatan Sosial <i>Health Services and Social Activities</i>	0,43	0,44	0,46	0,48
R, S, T, U	Jasa Lainnya <i>Other Services</i>	0,24	0,25	0,27	0,29
Produk Domestik Regional Bruto <i>Gross Regional Domestic Product</i>		100,00	100,00	100,00	100,00
Produk Domestik Regional Bruto Tanpa Migas <i>Gross Regional Domestic Product Without Petroleum and Natural Gas</i>		100,00	100,00	100,00	100,00

Keterangan/Note: * Angka Sementara/*Preliminary Figures*** Angka Sangat Sementara/*Very Preliminary Figures*Sumber/*Source*: Diolah dari Hasil Sensus, Survei, dan Berbagai Sumber Lainnya/*Based on Census, Surveys, and Other Sources*

Tabel 9.4 Laju Pertumbuhan Produk Domestik Regional Bruto Atas Dasar Harga Konstan 2010 Menurut Lapangan Usaha di Kabupaten Bengkulu Tengah, 2015-2018
Table *Growth Rate of Gross Regional Domestic Product at 2010 Constant Market Prices by Industry in Bengkulu Tengah Regency, 2015-2018*

	Lapangan Usaha Industry	2015	2016	2017*	2018**
	(1)	(2)	(3)	(4)	(5)
A	Pertanian, Kehutanan dan Perikanan <i>Agriculture, Forestr, and Fishery</i>	3,63	4,77	4,23	4,13
B	Pertambangan dan Penggalian <i>Mining and Quarrying</i>	1,32	0,26	1,05	2,62
C	Industri Pengolahan <i>Manufacturing Industries</i>	6,00	5,72	5,69	4,69
D	Pengadaan Listrik dan Gas <i>Procurement of Electricity and Gas</i>	0,30	15,30	6,66	6,72
E	Pengadaan Air, Pengelolaan Sampah, Limbah dan Daur Ulang <i>Procurement of Water, Waste Management, Waste and Recycling</i>	3,15	1,52	2,73	4,43
F	Konstruksi <i>Construction</i>	5,70	7,08	6,99	7,64
G	Perdagangan Besar dan Eceran; Reparasi Mobil dan Sepeda Motor <i>Wholesale and Retail Trade; Repair of Cars and Motorcycles</i>	8,15	8,43	8,60	7,81
H	Transportasi dan Pergudangan <i>Transportation and Warehousing</i>	7,33	6,13	5,87	6,11
I	Penyediaan Akomodasi Makan dan Minum <i>Provision of Accomodation Eating and Drinking</i>	8,70	8,59	9,23	8,02
J	Informasi dan Komunikasi <i>Information and Communication</i>	6,63	6,77	6,97	6,91

Lanjutan Tabel/Continued Tabel 9.4

Lapangan Usaha Industry		2015	2016	2017*	2018**
(1)		(2)	(3)	(4)	(5)
K	Jasa Keuangan dan Asuransi <i>Financial Services and Insurance</i>	5,36	6,02	-0,02	-0,17
L	Real Estate <i>Real Estate</i>	5,96	5,95	6,29	5,14
M, N	Jasa Perusahaan <i>Companies Services</i>	7,94	5,91	5,36	5,27
O	Administrasi Pemerintahan, Pertahanan dan Jaminan Sosial Wajib <i>Government Administration, Defense and Compulsory Social Security</i>	8,59	7,17	7,41	7,56
P	Jasa Pendidikan <i>Education Services</i>	8,68	5,43	5,48	4,47
Q	Jasa Kesehatan dan Kegiatan Sosial <i>Health Services and Social Activities</i>	8,99	8,05	8,62	7,35
R, S, T, U	Jasa Lainnya <i>Other Services</i>	7,90	10,57	10,20	7,85
Produk Domestik Regional Bruto Gross Regional Domestic Product		5,01	5,00	4,95	4,97
Produk Domestik Regional Bruto Tanpa Migas Gross Regional Domestic Product Without Petroleum and Natural Gas		5,01	5,00	4,95	4,97

Keterangan/Note: * Angka Sementara/Preliminary Figures

** Angka Sangat Sementara/Very Preliminary Figures

Sumber/Source: Diolah dari Hasil Sensus, Survei, dan Berbagai Sumber Lainnya/Based on Census, Surveys, and Other Sources

Tabel 9.5 Indeks Harga Implisit Produk Domestik Regional Bruto Atas Dasar Harga Konstan 2010 Menurut Lapangan Usaha di Kabupaten Bengkulu Tengah (2010=100), 2015-2018
Table *Implicit Price Index of Gross Regional Domestic Product at 2010 Constant Market Prices by Industry in Bengkulu Tengah Regency (2010=100), 2015-2018*

	Lapangan Usaha Industry	2015	2016	2017*	2018**
	(1)	(2)	(3)	(4)	(5)
A	Pertanian, Kehutanan dan Perikanan <i>Agriculture, Forestry and Fishery</i>	135,64	142,22	148,02	153,36
B	Pertambangan dan Penggalian <i>Mining and Quarrying</i>	142,15	145,20	149,18	153,62
C	Industri Pengolahan <i>Manufacturing Industries</i>	137,28	142,47	149,26	155,17
D	Pengadaan Listrik dan Gas <i>Procurement of Electricity and Gas</i>	104,40	116,21	129,64	138,48
E	Pengadaan Air, Pengelolaan Sampah, Limbah dan Daur Ulang <i>Procurement of Water, Waste Management, Waste and Recycling</i>	117,47	125,12	133,82	139,93
F	Konstruksi <i>Construction</i>	143,62	151,72	160,40	167,99
G	Perdagangan Besar dan Eceran; Reparasi Mobil dan Sepeda Motor <i>Wholesale and Retail Trade; Repair of Cars and Motorcycles</i>	126,76	132,57	138,92	146,30
H	Transportasi dan Pergudangan <i>Transportation and Warehousing</i>	130,44	135,53	142,05	146,74
I	Penyediaan Akomodasi Makan dan Minum <i>Provision of Accommodation Eating and Drinking</i>	128,35	135,58	143,67	150,01
J	Informasi dan Komunikasi <i>Information and Communication</i>	127,15	131,35	136,12	141,02

Lanjutan Tabel/*Continued Tabel 9.5*

Lapangan Usaha <i>Industry</i>		2015	2016	2017*	2018**
(1)		(2)	(3)	(4)	(5)
K	Jasa Keuangan dan Asuransi <i>Financial Services and Insurance</i>	137,78	141,22	148,27	151,00
L	Real Estate <i>Real Estate</i>	124,04	127,58	131,12	136,06
M, N	Jasa Perusahaan <i>Companies Services</i>	134,05	140,56	146,92	152,87
O	Administrasi Pemerintahan, Pertahanan dan Jaminan Sosial Wajib <i>Government Administration, Defense and Compulsory Social Security</i>	142,74	151,75	160,11	167,00
P	Jasa Pendidikan <i>Education Services</i>	136,73	141,81	146,70	151,69
Q	Jasa Kesehatan dan Kegiatan Sosial <i>Health Services and Social Activities</i>	127,23	133,89	139,72	147,21
R, S, T, U	Jasa Lainnya <i>Other Services</i>	137,74	144,59	154,50	162,84
Produk Domestik Regional Bruto <i>Gross Regional Domestic Product</i>		136,97	142,78	148,94	154,66
Produk Domestik Regional Bruto Tanpa Migas <i>Gross Regional Domestic Product Without Petroleum and Natural Gas</i>		136,97	142,78	148,94	154,66

Keterangan/Note: * Angka Sementara/*Preliminary Figures*** Angka Sangat Sementara/*Very Preliminary Figures*Sumber/*Source*: Diolah dari Hasil Sensus, Survei, dan Berbagai Sumber Lainnya/*Based on Census, Surveys, and Other Sources*

Tabel 9.6 Laju Implisit Produk Domestik Regional Bruto Atas Dasar Harga Konstan 2010 Menurut Lapangan Usaha di Kabupaten Bengkulu Tengah, 2015-2018
Table *Implicit Growth Rate of Gross Regional Domestic Product at 2010 Constant Market Prices by Industry in Bengkulu Tengah Regency, 2015-2018*

	Lapangan Usaha Industry	2015	2016	2017*	2018**
	(1)	(2)	(3)	(4)	(5)
A	Pertanian, Kehutanan dan Perikanan <i>Agriculture, Forestry and Fishery</i>	5,12	4,85	4,08	3,61
B	Pertambangan dan Pengalihan <i>Mining and Quarrying</i>	3,40	2,15	2,74	2,98
C	Industri Pengolahan <i>Manufacturing Industries</i>	4,65	3,78	4,77	3,96
D	Pengadaan Listrik dan Gas <i>Procurement of Electricity and Gas</i>	32,06	11,31	11,56	6,82
E	Pengadaan Air, Pengelolaan Sampah, Limbah dan Daur Ulang <i>Procurement of Water, Waste Management, Waste and Recycling</i>	3,01	6,51	6,96	4,56
F	Konstruksi <i>Construction</i>	5,99	5,64	5,72	4,73
G	Perdagangan Besar dan Eceran; Reparasi Mobil dan Sepeda Motor <i>Wholesale and Retail Trade; Repair of Cars and Motorcycles</i>	4,26	4,59	4,79	5,31
H	Transportasi dan Pergudangan <i>Transportation and Warehousing</i>	7,99	3,90	4,82	3,30
I	Penyediaan Akomodasi Makan dan Minum <i>Provision of Accommodation Eating and Drinking</i>	5,84	5,63	5,97	4,41
J	Informasi dan Komunikasi <i>Information and Communication</i>	4,93	3,31	3,63	3,60

Lanjutan Tabel/Continued Tabel 9.6

Lapangan Usaha Industry		2015	2016	2017*	2018**
(1)		(2)	(3)	(4)	(5)
K	Jasa Keuangan dan Asuransi <i>Financial Services and Insurance</i>	5,55	2,49	4,99	1,84
L	Real Estate <i>Real Estate</i>	5,29	2,85	3,31	3,22
M, N	Jasa Perusahaan <i>Companies Services</i>	6,85	4,86	4,52	4,05
O	Administrasi Pemerintahan, Pertahanan dan Jaminan Sosial Wajib <i>Government Administration, Defense and Compulsory Social Security</i>	8,64	6,31	5,51	4,30
P	Jasa Pendidikan <i>Education Services</i>	4,78	3,71	3,44	3,40
Q	Jasa Kesehatan dan Kegiatan Sosial <i>Health Services and Social Activities</i>	8,25	5,24	4,35	5,36
R, S, T, U	Jasa Lainnya <i>Other Services</i>	6,21	4,98	6,85	5,40
Produk Domestik Regional Bruto Gross Regional Domestic Product		5,20	4,24	4,31	3,83
Produk Domestik Regional Bruto Tanpa Migas Gross Regional Domestic Product Without Petroleum and Natural Gas		5,20	4,24	4,31	3,83

Keterangan/Note: * Angka Sementara/Preliminary Figures

** Angka Sangat Sementara/Very Preliminary Figures

Sumber/Source: Diolah dari Hasil Sensus, Survei, dan Berbagai Sumber Lainnya/Based on Census, Surveys, and Other Sources

Tabel 9.7 Distribusi Persentase Produk Domestik Regional Bruto Atas Dasar Harga Konstan 2010 Menurut Lapangan Usaha di Kabupaten Bengkulu Tengah (persen), 2015-2018
Table *Percentage Distribution of Gross Regional Domestic Product at 2010 Constant Market Prices by Industry in Bengkulu Tengah Regency (percent), 2015-2018*

	Lapangan Usaha Industry	2015	2016	2017*	2018**
	(1)	(2)	(3)	(4)	(5)
A	Pertanian, Kehutanan dan Perikanan <i>Agriculture, Forestry and Fishery</i>	29,94	29,87	29,67	29,43
B	Pertambangan dan Penggalian <i>Mining and Quarrying</i>	17,79	16,99	16,36	15,99
C	Industri Pengolahan <i>Manufacturing Industries</i>	14,86	14,96	15,07	15,03
D	Pengadaan Listrik dan Gas <i>Procurement of Electricity and Gas</i>	0,04	0,04	0,04	0,04
E	Pengadaan Air, Pengelolaan Sampah, Limbah dan Daur Ulang <i>Procurement of Water, Waste Management, Waste and Recycling</i>	0,12	0,11	0,11	0,11
F	Konstruksi <i>Construction</i>	3,77	3,85	3,92	4,02
G	Perdagangan Besar dan Eceran; Reparasi Mobil dan Sepeda Motor <i>Wholesale and Retail Trade; Repair of Cars and Motorcycles</i>	7,22	7,46	7,72	7,93
H	Transportasi dan Pergudangan <i>Transportation and Warehousing</i>	1,11	1,12	1,13	1,14
I	Penyediaan Akomodasi Makan dan Minum <i>Provision of Accomodation Eating and Drinking</i>	1,77	1,83	1,91	1,96
J	Informasi dan Komunikasi <i>Information and Communication</i>	0,63	0,64	0,65	0,66

Lanjutan Tabel/*Continued Tabel 9.7*

Lapangan Usaha <i>Industry</i>		2015	2016	2017*	2018**
(1)		(2)	(3)	(4)	(5)
K	Jasa Keuangan dan Asuransi <i>Financial Services and Insurance</i>	2,37	2,39	2,28	2,17
L	Real Estate <i>Real Estate</i>	3,97	4,00	4,06	4,06
M, N	Jasa Perusahaan <i>Companies Services</i>	0,09	0,09	0,09	0,09
O	Administrasi Pemerintahan, Pertahanan dan Jaminan Sosial Wajib <i>Government Administration, Defense and Compulsory Social Security</i>	13,61	13,89	14,22	14,57
P	Jasa Pendidikan <i>Education Services</i>	2,01	2,02	2,03	2,02
Q	Jasa Kesehatan dan Kegiatan Sosial <i>Health Services and Social Activities</i>	0,46	0,47	0,49	0,50
R, S, T, U	Jasa Lainnya <i>Other Services</i>	0,24	0,25	0,26	0,27
Produk Domestik Regional Bruto <i>Gross Regional Domestic Product</i>		100,00	100,00	100,00	100,00
Produk Domestik Regional Bruto Tanpa Migas <i>Gross Regional Domestic Product</i> <i>Without Petroleum and Natural</i> <i>Gas</i>		100,00	100,00	100,00	100,00

Keterangan/Note: * Angka Sementara/*Preliminary Figures*** Angka Sangat Sementara/*Very Preliminary Figures*Sumber/*Source*: Diolah dari Hasil Sensus, Survei, dan Berbagai Sumber Lainnya/*Based on Census, Surveys, and Other Sources*

Tabel 9.8 Pendapatan Regional dan Pendapatan Regional per Kapita di Kabupaten Bengkulu Tengah, 2015-2018
Regional Income and per Capita Regional Income in Bengkulu Tengah Regency, 2015-2018

Lapangan Usaha Industry	2015	2016	2017*	2018**
(1)	(2)	(3)	(4)	(5)
I Atas Dasar Harga Berlaku/At Current Market Prices				
1. Pendapatan Domestik Regional Bruto Pada Harga Pasar (juta rupiah) <i>Regional Income Domestic Bruto at Market Prices (million rupiahs)</i>	3 256 844,68	3 564 775,75	3 902 668,69	4 253 686,34
2. Penyusutan (juta rupiah) <i>Decrease (million rupiahs)</i>	990 992,70	1 084 689,97	1 187 504,03	1 294 311,68
3. Pendapatan Domestik Regional Netto Pada Harga Pasar <i>Regional Income Domestic Netto at Market Prices</i>	2 265 851,98	2 480 085,79	2 715 164,66	2 959 374,66
4. Pajak Tak Langsung Netto (juta rupiah) <i>Net Indirect Tax (million rupiahs)</i>	19 191,77	21 006,33	22 997,44	25 065,90
5. Pendapatan Domestik Regional Netto Atas Dasar Biaya Faktor Produksi <i>Regional Income Domestic Netto at Production Factor Cost</i>	2 246 660,22	2 459 079,46	2 692 167,22	2 934 308,76
6. Pendapatan Domestik Regional Bruto per Kapita (rupiah) <i>Per Capita Regional Income Domestic Bruto at Market Prices (rupiahs)</i>	30 214 439,81	32 527 403,70	35 058 738,85	37 594 336,07
7. Pendapatan Regional per Kapita (rupiah) <i>Per Capita Regional Income (rupiahs)</i>	20 842 743,98	22 438 289,49	24 184 473,47	25 933 597,53

Lanjutan Tabel/*Continued Tabel 9.8*

Lapangan Usaha <i>Industry</i>		2015	2016	2017*	2018**
(1)		(2)	(3)	(4)	(5)
II	Atas Dasar Harga Konstan 2010/At 2010 Constan Market Prices				
1.	Pendapatan Domestik Regional Bruto Pada Harga Pasar (juta rupiah) <i>Regional Income Domestic Bruto at Market Prices (million rupiahs)</i>	2 377 714,25	2 496 628,17	2 620 221,79	2 750 435,30
2.	Penyusutan (juta rupiah) <i>Decrease (million rupiahs)</i>	723 490,89	759 674,02	797 281,09	836 902,84
3.	Pendapatan Domestik Regional Netto Pada Harga Pasar <i>Regional Income Domestic Netto at Market Prices</i>	1 654 223,36	1 736 954,15	1 822 940,70	1 913 532,84
4.	Pajak Tak Langsung Netto (juta rupiah) <i>Net Indirect Tax (million rupiahs)</i>	14 011,27	14 712,00	15 440,31	16 207,62
5.	Pendapatan Domestik Regional Netto Atas Dasar Biaya Faktor Produksi <i>Regional Income Domestic Netto at Production Factor Cost</i>	1 640 212,08	1 722 242,15	1 807 500,39	1 897 325,22
6.	Pendapatan Domestik Regional Bruto per Kapita (rupiah) <i>Per Capita Regional Income Domestic Bruto at Market Prices (rupiahs)</i>	22 058 560,05	22 780 909,06	23 538 168,02	24 308 512,78
7.	Pendapatan Regional per Kapita (rupiah) <i>Per Capita Regional Income (rupiahs)</i>	15 216 595,86	15 714 891,89	16 237 269,75	16 768 674,56
III	Penduduk Pertengahan Tahun (jiwa)	107 791	109 593	111 318	113 147

Keterangan/Note: * Angka Sementara/*Preliminary Figures*** Angka Sangat Sementara/*Very Preliminary Figures*Sumber/Source: Diolah dari Hasil Sensus, Survei, dan Berbagai Sumber Lainnya/*Based on Census, Surveys, and Other Sources*

BAB
Chapter

10

PERBANDINGAN ANTAR KABUPATEN/KOTA
Regency/Municipal Comparison

Persentase Jumlah Penduduk
Kab. Bengkulu Tengah
Terhadap Total Penduduk
Provinsi Bengkulu

5,76%

Percentage of Population in
Bengkulu Tengah Regency
to Total Population of
Bengkulu Province



10 Jumlah Kabupaten/Kota
di Provinsi Bengkulu

*The Number of Subdistrict
in Bengkulu Province*



ULASAN**DESCRIPTION**

Perbandingan antar kabupaten ini, menyajikan gambaran informasi kabupaten/kota di Provinsi Bengkulu yang antara lain mencakup data jumlah penduduk, laju pertumbuhan PDRB atas dasar harga konstan 2010 dan jumlah penduduk miskin.

Jumlah penduduk Kabupaten Bengkulu Tengah pada tahun 2018 tercatat 113,15 ribu jiwa. Jika dibandingkan kabupaten/kota lain di Provinsi Bengkulu, jumlah penduduk Kabupaten Bengkulu Tengah adalah yang paling rendah, berada pada urutan terakhir dari 10 kabupaten/kota yang ada.

Comparison between regency provides a snapshot of information on regencies/city in Bengkulu Province, that includes the population data, growth rate of GRDP at 2010 constant market price and the number of poor.

Population of Bengkulu Tengah Regency in 2018 is recorded as many as 113,15 thousand. If compared to other regencies/city in Bengkulu Province, the population of Bengkulu Tengah Regency is ranked lowest, which is the last out of 10 existing regencies/city.

Tabel 10.1 Jumlah Penduduk Menurut Kabupaten/Kota di Provinsi Bengkulu (ribu), 2014-2018
Population by Regency/Municipality in Bengkulu Province (thousand), 2014-2018

Kabupaten/Kota Regency/Municipality	2014	2015	2016	2017	2018
(1)	(2)	(3)	(4)	(5)	(6)
Bengkulu Selatan	150,60	152,20	153,90	155,40	156,93
Rejang Lebong	254,60	256,10	257,50	258,80	259,94
Bengkulu Utara	281,70	287,40	293,10	298,80	304,39
Kaur	114,40	115,80	117,30	118,60	119,95
Seluma	183,40	185,60	187,80	189,90	191,91
Mukomuko	172,90	177,10	181,30	185,50	189,67
Lebong	107,30	109,20	111,10	113,00	114,79
Kepahyang	131,00	132,40	133,70	134,90	136,10
Bengkulu Tengah	106,00	107,80	109,60	111,30	113,15
Kota Bengkulu	342,90	351,30	359,50	368,10	376,48
Bengkulu	1 844,80	1 874,90	1 904,80	1 934,30	1 963,30

Sumber/Source: Proyeksi Penduduk Indonesia 2010-2035/Indonesia Population Projection 2010-2035

Tabel 10.2 Laju Pertumbuhan Produk Domestik Regional Bruto Atas Dasar Harga Konstan 2010 Menurut Kabupaten/Kota di Provinsi Bengkulu (persen), 2015-2018
Table *Growth Rate of Gross Regional Domestic Product at 2010 Constant Market Prices by Regency/Municipality in Bengkulu Province (percent), 2015-2018*

Kabupaten/Kota Regency/Municipality	2015	2016	2017*	2018**
(1)	(3)	(4)	(5)	(6)
Bengkulu Selatan	5,14	5,25	4,94	4,95
Rejang Lebong	5,15	5,20	4,91	4,96
Bengkulu Utara	5,07	5,00	4,84	4,81
Kaur	4,96	5,28	5,00	4,97
Seluma	4,32	5,00	4,81	4,80
Mukomuko	5,66	5,59	5,21	5,01
Lebong	4,99	5,16	5,00	5,01
Kepahyang	5,72	5,63	5,13	5,00
Bengkulu Tengah	5,01	5,00	4,95	4,97
Kota Bengkulu	6,02	6,13	5,47	5,48
Bengkulu	5,13	5,28	4,98	4,99

Keterangan/Note: * Angka Sementara/Preliminary Figure

** Angka Sangat Sementara/Very Preliminary Figure

Sumber/Source: Diolah dari Hasil Sensus, Survei, dan Berbagai Sumber Lainnya/Based on Census, Surveys, and Other Sources

Tabel 10.3 Jumlah Penduduk Miskin Menurut Kabupaten/Kota di Provinsi Bengkulu (ribu), 2014-2018
Table Number of Poor People by Regency/Municipality in Bengkulu Province (thousand), 2014-2018

Kabupaten/Kota Regency/Municipality	2014	2015	2016	2017	2018
(1)	(2)	(3)	(4)	(5)	(6)
Bengkulu Selatan	33,07	34,51	33,92	32,66	29,19
Rejang Lebong	45,85	46,04	45,79	43,85	42,13
Bengkulu Utara	39,49	42,24	39,86	38,97	35,78
Kaur	25,19	26,37	26,14	25,47	23,20
Seluma	38,94	42,47	40,59	39,25	37,51
Mukomuko	21,71	23,67	23,45	22,51	21,50
Lebong	13,40	13,38	13,56	13,31	13,25
Kepahyang	20,55	22,19	21,75	21,47	19,58
Bengkulu Tengah	8,75	8,93	9,50	9,32	9,24
Kota Bengkulu	69,54	74,26	74,05	70,16	70,44
Bengkulu	316,50	334,07	328,61	316,98	301,81

Sumber/Source: Survei Sosial Ekonomi Nasional/National Socio Economic Survey



Sensus
Penduduk
2020

DATA

MENCERDASKAN BANGSA

Enlighten The Nation

<https://bengkuludata.kab.bps.go.id>



BADAN PUSAT STATISTIK
KABUPATEN BENGKULU TENGAH
BPS-Statistics of Bengkulu Tengah Regency
Jalan Raya Bengkulu - Kepahyang Km. 12 Kembang Sari
Telp: (0736)7321658; Fax: (0736)7321659

Homepage : <http://bengkulutengahkab.bps.go.id> | E-mail : bps706@bps.go.id



9 772615 253003