

**Kabupaten**  
**LEBONG DALAM ANGKA**  
*Lebong Regency in Figures*

**2019**




**BADAN PUSAT STATISTIK**  
**KABUPATEN LEBONG**  
*Statistics of Lebong Regency*

# Kabupaten **LEBONG DALAM ANGKA**

*Lebong Regency in Figures*

# 2019



**BADAN PUSAT STATISTIK  
KABUPATEN LEBONG**  
*Statistics of Lebong Regency*

# **Kabupaten Lebong Dalam Angka**

## ***Lebong Regency in Figures*** **2019**

**ISBN:**

**No. Publikasi/Publication Number:** 17070.1901

**Katalog/Catalog:** 1102001.1707

**Ukuran Buku/Book Size:** 14,8 cm x 21 cm

**Jumlah Halaman/Number of Pages:** xxxviii + 292 halaman/pages

**Naskah/Manuscript:**

Badan Pusat Statistik Kabupaten Lebong

*BPS-Statistics of Lebong Regency*

**Gambar Kover oleh/Cover Designed by:**

Badan Pusat Statistik Kabupaten Lebong

*BPS-Statistics of Lebong Regency*

**Diterbitkan oleh/Published by:**

© BPS Kabupaten Lebong/*BPS-Statistics of Lebong Regency*

**Dicetak oleh/Printed by:**

Percetakan Negara Republik Indonesia (PNRI)

**Dilarang mengumumkan, mendistribusikan, mengomunikasikan, dan/atau mengandakan sebagian atau seluruh isi buku ini untuk tujuan komersial tanpa izin tertulis dari Badan Pusat Statistik**

*Prohibited to announce, distribute, communicate, and/or copy part or all of this book for commercial purpose without permission from BPS-Statistics Indonesia*

## **TIM PENYUSUN**

### **Penanggung Jawab**

Ir Sriwiyana Teguh Ananto, M.Si.

### **Tim Penyusun**

Koordinator: Harry Syatria, SST

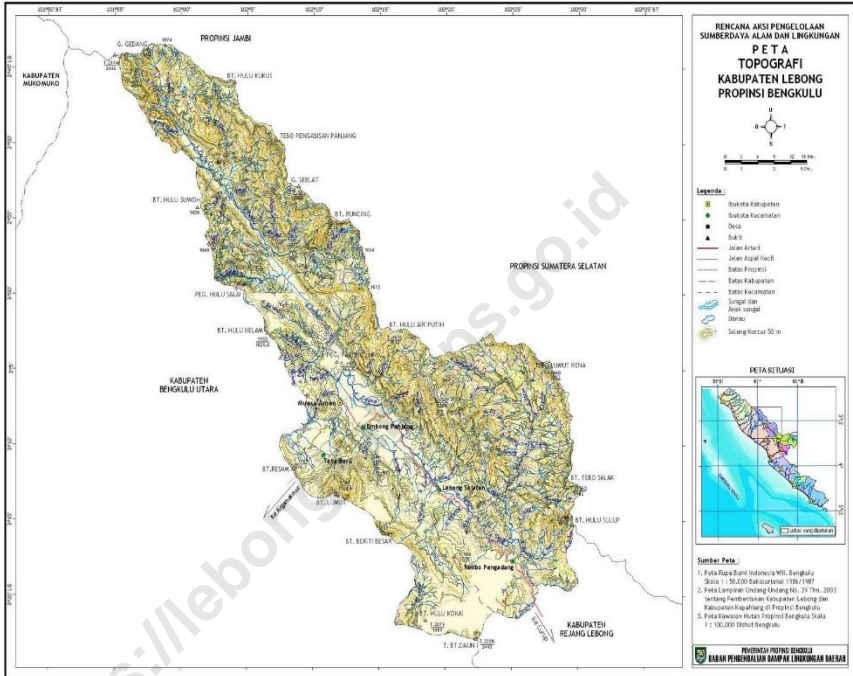
Anggota: Bobby Fernando, SST

<https://lebongkab.bps.go.id>



# PETA WILAYAH KABUPATEN LEBONG

## MAP OF LEBONG REGENCY





**KEPALA BPS KABUPATEN LEBONG**  
*CHIEF STATISTICIAN OF LEBONG REGENCY*



**Ir Sriwiyana Teguh Ananto, M.Si.**







## KATA PENGANTAR

Kabupaten Lebong Dalam Angka 2019 merupakan publikasi tahunan yang diterbitkan oleh BPS Kabupaten Lebong. Publikasi ini dapat terwujud berkat kerja sama dan bantuan dari berbagai pihak baik instansi pemerintah maupun swasta. Kepada semua pihak yang telah memberikan bantuan disampaikan penghargaan dan terima kasih yang sebesar-besarnya.

Disadari bahwa publikasi ini belum sepenuhnya memenuhi harapan pihak pemakai data khususnya para perencana, namun diharapkan dapat membantu melengkapi penyusunan rencana pembangunan di Kabupaten Lebong.

Untuk perbaikan publikasi ini, tanggapan dan saran yang bersifat konstruktif dari para pemakai sangat diharapkan.

Tubei, Agustus 2019

Kepala BPS

Kabupaten Lebong

Ir Sriwiyana Teguh Ananto, M.Si



## **PREFACE**

*Lebong Regency in Figures 2019 is an annual publication written by BPS Lebong Regency. This comprehensive publication has been made possible with the assistance and contribution from several governmental institutions and private organizations. To all parties who have been involved in the preparation of this publication, I would like to express my sincerest appreciation and gratitude.*

*Honestly, this publication has not perfect yet and has not filled the user's hope, especially for the planners yet, but hopefully it can help to equip compilation of development planning in this new regency.*

*Comments and constructive suggestions for the improvement of this publication are always welcome.*

*Tubei, Agustus 2019*

*Chief Statistics of  
Lebong Regency*

*Ir. Sriwiyana Teguh Ananto, M.Si.*

## DAFTAR ISI/CONTENTS

halaman  
page

Peta Wilayah Kabupaten Lebong/ <i>Map of Lebong Regency</i> .....	vi
Kepala BPS Kabupaten Lebong/ <i>Chief Statistician of Lebong Regency</i> .....	viii
Kata Pengantar .....	x
<i>Preface</i> .....	xi
Daftar Isi/ <i>Contents</i> .....	xii
Daftar Tabel/ <i>List of Tables</i> .....	xiv
Daftar Gambar/ <i>List of Figures</i> .....	xxx
Penjelasan Umum/ <i>Explanatory Notes</i> .....	xxxiii
1 Geografi dan Iklim/ <i>Geography and Climate</i> .....	1
1.1 Geografi/ <i>Geography</i> .....	8
1.2 Iklim/ <i>Climate</i> .....	12
2 Pemerintahan/ <i>Government</i> .....	17
2.1 Wilayah Administratif/ <i>Administrative Area</i> .....	26
2.2 Dewan Perwakilan Rakyat Daerah/ <i>The Regional House of Representative</i> .....	29
2.3 Pegawai Negeri Sipil/ <i>Civil Servants</i> .....	32
3 Kependudukan dan Ketenagakerjaan/ <i>Population and Employment</i> .....	45
3.1 Kependudukan/ <i>Population</i> .....	56
3.2 Ketenagakerjaan/ <i>Employment</i> .....	60
4 Sosial/ <i>Social</i> .....	67
4.1 Pendidikan/ <i>Education</i> .....	83
4.2 Kesehatan/ <i>Health</i> .....	109
4.3 Agama/ <i>Religion</i> .....	125
4.4 Kriminalitas/ <i>Crime</i> .....	129
4.5 Kemiskinan/ <i>Poverty</i> .....	131
4.6 Sosial Lainnya/ <i>Others Social</i> .....	132
5 Pertanian/ <i>Agriculture</i> .....	143

5.1	Tanaman Pangan/ <i>Food Crops</i> .....	158
5.2	Hortikultura/ <i>Horticulture</i> .....	162
5.3	Perkebunan/ <i>Estate Crops</i> .....	183
5.4	Peternakan/ <i>Lives Stock</i> .....	195
5.5	Perikanan/ <i>Fishery</i> .....	199
5.6	Kehutanan/ <i>Forestry</i> .....	204
6	Industri, Pertambangan, dan Energi/ <i>Industry, Mining, and Energy</i> .....	207
6.1	Industri/ <i>Industry</i> .....	215
6.2	Pertambangan/ <i>Mining</i> .....	220
6.3	Energi/ <i>Energy</i> .....	221
7	Hotel dan Pariwisata/ <i>Hotel And Tourism</i> .....	225
8	Pengeluaran Penduduk dan Konsumsi Makanan/ <i>Population Expenditure and Food Consumption</i> .....	235
9	Sistem Neraca Nasional/ <i>System of National Accounts</i> .....	
10	Perbandingan Antar Kabupaten/Kota/ <i>Regency/Municipal Comparison</i> .....	26267

## DAFTAR TABEL/*LIST OF TABLES*

halaman  
*page*

<b>1</b>	<b>GEOGRAFI DAN IKLIM/<i>GEOGRAPHY AND CLIMATE</i></b>	
<b>1.1</b>	<b>GEOGRAFI/<i>GEOGRAPHY</i></b>	
1.1.1	Luas Wilayah dan Persentase Menurut Kecamatan di Kabupaten Lebong, 2018/ <i>Total Area and Percentage by Subdistrict in Lebong Regency, 2018</i> .....	8
1.1.2	Jenis Tanah Berdasarkan Kepemilikan Sertifikat di Kabupaten Lebong, 2016,2017, dan 2018/ <i>Type of Land Based on Certificate Ownership in Lebong Regency, 2016,2017, dan 2018</i> .....	10
1.1.3	Jarak dari Ibukota Kecamatan ke Ibukota Kabupaten di Kabupaten Lebong (km), 2018/ <i>Distance between Subdistrict Capital and Regency Capital in Lebong Regency (km), 2018</i> .....	11
<b>1.2</b>	<b>IKLIM/<i>CLIMATE</i></b>	
1.2.1	Rata-rata Suhu dan Kelembaban Menurut Bulan, 2018/ <i>Average Temperature and Humidity by Month, 2018</i> .....	12
1.2.2	Rata-rata Kecepatan Angin, Kecepatan Angin Maksimum, dan Arah Angin Terbanyak Menurut Bulan, 2018/ <i>Average Wind Velocity, Maximum Wind Speed, and Most Wind Direction by Month, 2018</i> .....	13
1.2.3	Rata-rata Penyinaran Matahari, Tekanan Udara, dan Penguapan Menurut Bulan, 2018/ <i>Average Duration of Sunshine, Atmospheric Pressure, and Evaporation by Month, 2018</i> .....	14
1.2.4	Jumlah Curah Hujan Menurut Bulan di Kabupaten Lebong, 2018/ <i>Amount of Precipitation by Month in Lebong Regency, 2018</i> ...	15

<b>2</b>	<b>PEMERINTAHAN/GOVERNMENT</b>	
<b>2.1</b>	<b>WILAYAH ADMINISTRATIF/ADMINISTRATIVE AREA</b>	
2.1.1	Jumlah Desa/Kelurahan Menurut Kecamatan di Kabupaten Lebong, 2018/ <i>Number of Villages by Subdistrict in Lebong Regency, 2018</i> .....	26
2.1.2	Jumlah Desa Menurut Klasifikasi di Kabupaten Lebong, 2018/ <i>Number of Villages by Classification in Lebong Regency, 2018</i> .	27
2.1.3	Ibukota Kecamatan di Kabupaten Lebong, 2018/ <i>The Capital of Subdistrict in Lebong Regency, 2018</i> .....	28
<b>2.2</b>	<b>DEWAN PERWAKILAN RAKYAT DAERAH/THE REGIONAL HOUSE OF REPRESENTATIVE</b>	
2.2.1	Jumlah Anggota Dewan Perwakilan Rakyat Daerah Menurut Partai Politik dan Jenis Kelamin di Kabupaten Lebong, 2018/ <i>Number of Members of The Regional House of Representatives by Political Parties and Sex in Lebong Regency, 2018</i> .....	29
2.2.2	Jumlah Anggota Dewan Perwakilan Rakyat Daerah Menurut Fraksi dan Jenis Kelamin di Kabupaten Lebong, 2018/ <i>Number of Members of The Regional House of Representatives by Faction and Sex in Lebong Regency, 2018</i> .....	30
2.2.3	Jumlah Anggota Dewan Perwakilan Rakyat Daerah Menurut Komisi dan Jenis Kelamin di Kabupaten Lebong, 2018/ <i>Number of Members of The Regional House of Representatives by Commission and Sex in Lebong Regency, 2018</i> .....	31
<b>2.3</b>	<b>PEGAWAI NEGERI SIPIL/CIVIL SERVANTS</b>	
2.3.1	Jumlah Pegawai Negeri Sipil Menurut Tingkat Pendidikan dan Jenis Kelamin di Kabupaten Lebong, 2018/ <i>Number of Civil Servants by Educational and Sex in Lebong Regency, 2018</i> .....	32
2.3.2	Jumlah Pegawai Negeri Sipil Menurut Tingkat Kepangkatan dan Jenis Kelamin di Kabupaten Lebong, 2018/ <i>Number of Civil Servants by Hierarchy and Sex in Lebong Regency, 2018</i> .....	33
2.3.4	Jumlah Pegawai Negeri Sipil Menurut Jabatan dan Jenis Kelamin di Kabupaten Lebong, 2018/ <i>Number of Civil Servants by Position and Sex in Lebong Regency, 2018</i> .....	34

<b>2.4</b>	<b>KEUANGAN DAERAH/LOCAL FINANCE</b>	
2.4.1	Realisasi Penerimaan/Pengeluaran dan Surplus/Defisit Daerah Otonom Tingkat II di Kabupaten Lebong, 2018/Revenues/Expenditures and Surplus/Deficit Realization of Autonomous Region Level II in Lebong. Regency,2018.....	35
2.4.2	Realisasi Pendapatan Pemerintah Kabupaten Lebong Menurut Jenis Pendapatan, 2015-2018/Actual Revenues of Government of Lebong Regency by Source of Revenues, 2015-2018.....	36
2.4.3	Realisasi Belanja Pemerintah Kabupaten Lebong Menurut Jenis Belanja, 2015-2018/Actual Expenditures of Government of Lebong Regency by Kind of Expenditures, 2015-2018.....	37
2.4.4	Banyaknya Objek Pajak Bumi dan Bangunan Menurut Kecamatan dan Sektor di Kabupaten Lebong, 2018/Number of Property Tax Payers by Subdistrict and Sector in Lebong Regency,2018.....	38
2.4.5	Pajak Bumi dan Bangunan Menurut Kecamatan dan Sektor di Kabupaten Lebong (rupiah),2018/ Property Tax Revenue by Subdistrict and Sector in Lebong Regency (rupiahs),2018.....	39
<b>2.5</b>	<b>KOPERASI/COOPERATIVE</b>	
2.5.1	Jumlah Koperasi Menurut Jenis Koperasi dan Kecamatan di Kabupaten Lebong,2018/Number of Cooperatives by Type of Cooperative and Subdistrict in Lebong Regency,2018 .....	40
2.5.2	Banyaknya Anggota dan Volume Usaha Koperasi Menurut Kecamatan di Kabupaten Lebong,2018/Number of Cooperative Member and Business Volume by Subdistrict in Lebong Regency,2018... ..	41
<b>2.6</b>	<b>HARGA/PRICE</b>	
2.6.1	Indeks Harga Konsumen Per Bulan Menurut Kelompok Pengeluaran di Kota Bengkulu (2012=100),2018/Monthly Consumer Price Index by Expenditure Group in Kota Bengkulu (2012=100),2018 .....	42



### **3 Kependudukan dan Ketenagakerjaan/*Population and Employment***

#### **3.1 KEPENDUDUKAN/*POPULATION***

- 3.1.1 Jumlah Penduduk Menurut Kecamatan di Kabupaten Lebong, 2014-2018.....56
- 3.1.2 Jumlah Penduduk Menurut Kelompok Umur dan Jenis Kelamin di Kabupaten Lebong, 2018/*Population by Age Group and Sex in Lebong Regency, 2018*.....57
- 3.1.3 Jumlah Penduduk dan Rasio Jenis Kelamin Menurut Kecamatan di Kabupaten Lebong, 2018/*Population and Sex by Subdistrict in Lebong Regency, 2018*.....58
- 3.1.4 Banyaknya Akte Kelahiran, Perkawinan dan Perceraian Non-Muslim, Kematian, Pengangkatan Anak, Kartu Keluarga dan KTP yang Dikeluarkan di Kabupaten Lebong, 2015-2018/*Number of Birth Certificate, Non-Muslim Marriage and Divorce, Death, Adoption and Family Card ID Cardshare Issued in Lebong Regency, 2015-2018*.....59

#### **3.2 KETENAGAKERJAAN/*EMPLOYMENT***

- 3.2.1 Jumlah Penduduk Berumur 15 Tahun ke Atas Menurut Jenis Kegiatan Selama Seminggu yang Lalu dan Jenis Kelamin di Kabupaten Lebong, 2018/*Population Aged 15 Years and Over by Type of Activity During The Previous Week and Sex in Lebong Regency, 2018*.....60
- 3.2.2 Jumlah Penduduk Berumur 15 Tahun ke Atas Menurut Pendidikan Tertinggi yang Ditamatkan dan Jenis Kegiatan Selama Seminggu yang Lalu di Kabupaten Lebong, 2018/*Population Aged 15 Years and Over by Educational Attainment and Type of Activity During The Previous Week in Lebong Regency, 2018*.....61
- 3.2.3 Jumlah Penduduk Berumur 15 Tahun ke Atas yang Bekerja Selama Seminggu yang Lalu Menurut Kelompok Umur dan Jenis Kelamin di Kabupaten Lebong, 2018/*Population Aged 15 Years and Over Who Worked During the Previous Week by Age Group and Sex in Lebong Regency, 2018*.....62

3.2.4	Jumlah Penduduk Berumur 15 Tahun ke Atas yang Bekerja Selama Seminggu yang Lalu Menurut Lapangan Pekerjaan Utama dan Jenis Kelamin di Kabupaten Lebong, 2018/ <i>Population Aged 15 Years and Over Who Worked During the Previous Week by Main Industry and Sex in Lebong Regency, 2018</i> .....	63
3.2.5	Jumlah Penduduk Berumur 15 Tahun ke Atas yang Bekerja Selama Seminggu yang Lalu Menurut Jumlah Jam Kerja Seluruhnya dan Jenis Kelamin di Kabupaten Lebong, 2018/ <i>Population Aged 15 Years and Over Who Worked During the Previous Week by Total Working Hours and Sex in Lebong Regency, 2018</i> .....	64
3.2.6	Jumlah Penduduk Berumur 15 Tahun ke Atas yang Bekerja Selama Seminggu yang Lalu Menurut Jumlah Jam Kerja Pada Pekerjaan Utama dan Jenis Kelamin di Kabupaten Lebong, 2018/ <i>Population Aged 15 Years and Over Who Worked During the Previous Week by Number of Working Hours on Main Industry and Sex in Lebong Regency, 2018</i> .....	65
3.2.7	Jumlah Penduduk Berumur 15 Tahun ke Atas yang Bekerja Selama Seminggu yang Lalu Menurut Status Pekerjaan Utama dan Jenis Kelamin di Kabupaten Lebong, 2018/ <i>Population Aged 15 Years and Over Who Worked During the Previous Week by Main Employment Status and Sex in Lebong Regency, 2018</i> .....	66
<b>4</b>	<b>SOSIAL/SOCIAL</b>	
<b>4.1</b>	<b>PENDIDIKAN/EDUCATION</b>	
4.1.1	Angka Partisipasi Murni (APM) dan Angka Partisipasi Kasar (APK) Menurut Jenjang Pendidikan di Kabupaten Lebong, 2018/ <i>Net Enrolment Rate and Gross Enrolment Rate by Educational Level in Lebong Regency, 2018</i> .....	83
4.1.2	Jumlah Sekolah, Guru, dan Murid Raudatul Athfal (RA) di Bawah Kementerian Agama Menurut Kecamatan di Kabupaten Lebong,2017/2018.....	84
4.1.3	Jumlah Sekolah, Guru,dan Murid Sekolah Dasar (SD) di Bawah Kementerian Pendidikan dan Kebudayaan Menurut Kecamatan di Kabupaten Lebong,2017/2018/ Number of Schools, Teachers, and	

	Pupils in Primary Schools Under The Ministry of Education and Culture by Subdistrict in Lebong Regency, 2017/2018.....	85
4.1.4	Jumlah Sekolah, Guru, dan Murid Madrasah Ibtidaiyah (MI) di Bawah Kementerian Agama Menurut Kecamatan di Kabupaten Lebong,2017/2018/Number of School, Teacher, and Pupils in Madrasah Ibtidaiyah (MI) Under The Ministry of Religious Affairs by Subdistrict in Lebong Regency,2017/2018.....	88
4.1.5	Jumlah Sekolah, Guru, dan Murid Sekolah Menengah Pertama (SMP) di Bawah Kementerian Pendidikan dan Kebudayaan Menurut Kecamatan di Kabupaten Lebong,2017/2018/Number of Schools, Teachers, and Pupils in Junior High Schools Under The Ministry of Education and Culture by Subdistrict in Lebong Regency,2017/2018.....	91
4.1.6	Jumlah Sekolah, Guru, dan Murid Madrasah Tsanawiyah (MTs) di Bawah Kementerian Agama Menurut Kecamatan di Kabupaten Lebong,2017/2018/Number of Schools, Teachers, and Pupils in Madrasah Tsanawiyah (MTs) Under The Ministry of Religious Affairs by Subdistrict in Lebong Regency,2017/2018 .....	94
4.1.7	Jumlah Sekolah, Guru, dan Murid Sekolah Menengah Atas (SMA) di Bawah Kementerian Pendidikan dan Kebudayaan Menurut Kecamatan di Kabupaten Lebong,2017/2018/Number of Schools, Teachers, dan Pupils in Senior High Schools Under The Ministry of Education and Culture by Subdistrict in Lebong Regency,2017/2018.....	97
4.1.8	Jumlah Sekolah, Murid, Guru, dan Murid Sekolah Menengah Kejuruan (SMK) di Bawah Kementerian Pendidikan dan Kebudayaan Menurut Kecamatan di Kabupaten Lebong,2017/2018/Number of Schools, Teachers, and Pupils in Vocational Schools Under The Ministry of Education and Culture by Subdistrict in Lebong Regency,2017/2018.. .....	100
4.1.9	Jumlah Sekolah, Guru, dan Murid Madrasah Aliyah (MA) di Bawah Kementerian Agama Menurut Kecamatan di Kabupaten Lebong,2017/2018/Number of Schools, Teachers, and Pupils in	

	Madrasah Aliyah (MA) Under The MInistry of Religious Affairs by Sybdistrict in Lebong Regency,2017/2018.....	103
4.1.10	Jumlah Desa/Kelurahan yang Memiliki Fasilitas Sekolah Menurut Kecamatan dan Tingkat Pendidikan di Kabupaten Lebong, 2016-2018/Number of Villages Having Educational Facilities by Subdistrict and Educational Level in Lebong Regency,2016-2018....	106
<b>4.2</b>	<b>KESEHATAN/HEALTH</b>	
4.2.1	Jumlah Desa/Kelurahan yang Memiliki Saran Kesehatan Menurut Kecamatan di Kabupaten Lebong, 2011,2014, dan 2018/Number of Vilages Having Health Facilities by Subdistrict in Lebong Regency,2011,2014,dan 2018 .....	109
4.2.2	Jumlah Tenaga Kesehatan Menurut Kecamatan di Kabupaten Lebong, 2018/ <i>Number of Health Personnel by Subdistrict in Lebong Regency, 2018</i> .....	112
4.2.3	Jumlah Rumah Sakit Umum, Rumah Sakit Khusus, dan Puskesmas Menurut Kecamatan di Kabupaten Lebong,2017 dan 2018/Numbe of General Hospital, Special Hospital, and Public Health Center by Subdistrict in Lebong Regency,2017 and 2018.....	113
4.2.4	Jumlah Bayi Lahir, Bayi Berat Badan Lahir Rendah (BBLR), BBLR Dirujuk, dan Bergizi Buruk di Kabupaten Lebong,2018/Number of Births, Babies with Low Birth Weights (LBW), Treated LBW, and Malnutrion Cases in Lebong Regency,2018.....	116
4.2.5	Jumlah Ibu Hamil, Melakukan Kunjungan K1, Melakukan Kunjungan K4, Kurang Energi Kronis (KEK), dan Mendapat Tablet Zat Besi (Fe) di Kabupaten Lebong, 2013-2018/ <i>Number of Pregnant Women, Those with One Visit and four Visits of Antenatal Care, Chronic Energy Deficiency (CED), and Receiving Iron Supplement in Lebong Regency, 2013-2018</i> .....	117
4.2.6	Jumlah Kasus HIV/AIDS, IMS, DBD, Diare, TB, dan Malaria Menurut Kecamatan di Kabupaten Lebong, 2018/ <i>Number of Cases of HIV/AIDS, Sexually Transmited Infection, Dengue Fever, Diarhea, Tuberculosis (TB) and Malaria by Subdistrict in Lebong Regency, 2018</i> .....	118

4.2.7	Jumlah Klinik Keluarga Berencana (KKB) dan Pos Pelayanan Keluarga Berencana Desa (PPKBD) Menurut Kecamatan di Kabupaten Lebong, 2018/ <i>Number of Family Planning Clinics and Village Family Planning Service Units by Subdistrict in Lebong Regency, 2018</i> .....	119
4.2.8	Jumlah Pasangan Usia Subur Peserta KB Baru, dan Peserta KB Aktif Menurut Kecamatan di Kabupaten Lebong, 2018/ <i>Number of Eligible Couples and Family Planning Participants by Subdistrict in Lebong Regency, 2018</i> .....	120
4.2.9	Jumlah Sasaran dan Realisasi Akseptor KB Baru dan Akseptor KB Aktif di Kabupaten Lebong, 2010-2018/ <i>Number of Target and Realization of New and Active Acceptors in Lebong Regency, 2010-2018</i> .....	124
<b>4.3</b>	<b>AGAMA/RELIGION</b>	
4.3.1	Jumlah Tempat Peribadatan Menurut Kecamatan di Kabupaten Lebong, 2018/ <i>Number of Worship Facilities by Subdistrict in Lebong Regency, 2018</i> .....	125
4.3.2	Jumlah Penduduk Menurut Kecamatan dan Agama yang Dianut di Kabupaten Lebong,2018/ <i>Population by Subdistrict and Religion in Lebong Regency,2018</i> ....	126
4.3.3	Jumlah Pernikahan yang Tercatat Menurut Kecamatan (Lokasi KUA) di Kabupaten Lebong, 2018/ <i>Number of Recorded Marriages by Subdistrict (KUA Location) in Lebong Regency, 2018</i> .....	127
4.3.4	Banyaknya Hewan Qurban Menurut Kecamatan dan Jenis di Kabupaten Lebong, 2018/ <i>The Number of Qurban Animal by Subdistrict and Type in Lebong Regency, 2018</i> .....	128
<b>4.4</b>	<b>KRIMINALITAS/CRIME</b>	
4.4.1	Jumlah Kejahatan dan Kejahatan yang Diselesaikan di Kabupaten Lebong,2016-2018/ <i>Number of Crime and Crime Cleared in Lebong Regency,2016-2018</i> ....	129
4.4.2	Jumlah Kejahatan Menurut Jenis Kejahatan di Kabupaten Lebong,2016-2018/ <i>Number of Crime by Type of Crime in Lebong Regency,2016-2018</i> .....	130
<b>4.5</b>	<b>KEMISKINAN/POVERTY</b>	<b>131</b>

4.5.1	Garis Kemiskinan dan Penduduk Miskin di Kabupaten Lebong, 2010–2018/ <i>Poverty Line and Number of Poor People in Lebong Regency, 2010–2018</i> .....	131
<b>4.6</b>	<b>SOSIAL LAINNYA/OTHERS SOCIAL</b>	
4.6.1	Jumlah Penyandang Masalah Kesejahteraan Sosial di Kabupaten Lebong, 2018/ <i>Number of People with Social Problems in Lebong Regency, 2018</i> .....	132
4.6.2	Jumlah Desa /Kelurahan yang Mengalami Bencana Alam Menurut Kecamatan di Kabupaten Lebong,2011,2014,2018/ <i>Number of Villages That Had Natural Disaster by Subdistrict in Lebong Regency,2011,2014,2018</i> .....	133
<b>4.7</b>	<b>TRANSPORTASI / TRANSPORTATION</b>	
4.7.1	Panjang Jalan Kabupaten Menurut Kecamatan dan Status Jalan yang Diakses Oleh Jalan Tersebut di Kabupaten Lebong (km),2018/ <i>Length of Regency Roads by Subdistrict and Status of The Road Which is Accessed by The Road in Lebong Regency (km)</i> ..	135
4.7.2	Panjang Jalan Menurut Jenis Permukaan Jalan di Kabupaten Lebong (km),2017/ <i>Length of Roads by Type of Road Surface in Lebong Regency (km),2017</i> .....	136
4.7.3	Panjang Jalan Kabupaten Menurut Kecamatan dna Kondisi Jalan di Kabupaten Lebong (km),2018/ <i>Length of Roads by Subdistrict and Road Condition in Lebong Regency (km),2018</i> .....	137
<b>4.8</b>	<b>KOMUNIKASI/COMMUNICATION</b>	
4..8.1	Jumlah Kantor Pos Menurut Kecamatan di Kabupaten Lebong,2018/ <i>Number of Post Office by Subdistrict in Lebong Regency,2018</i> ... ..	138
4..8.2	Banyaknya Surat yang Dikirim Melalui Kantor Pos Menurut Kecamatan di Kabupaten Lebong,2018/ <i>Number of Mail Sent Through The Post Office by Subdistrict in Lebong Regency,2018</i> .. ...	139
4..8.3	Banyaknya Surat Kilat yang Dikirim Melalui Kantor Pos Menurut Kecamatan di Kabupaten Lebong,2018/ <i>Number of Express Mail Sent Through The Post Office by Subdistrict in Lebong Regency,2018</i> ....	140

4..8.4	Banyaknya Pengiriman Paket Pos Melalui Kantor Pos menurut Kecamatan di Kabupaten Lebong,2018/Number of Post Package Sent Through The Post Office by Subdistrict in Lebong Regency,2018.....	141
--------	---	-----

## **5 PERTANIAN/AGRICULTURE**

### **5.1 TANAMAN PANGAN/FOOD CROPS**

5.1.1	Luas Panen Padi Menurut Kabupaten/Kota di Provinsi Bengkulu (ha),2018/Harvest Area of Paddy by Regency in Bengkulu Province (ha).....	158
5.1.2	Produksi Padi Setara Beras Menurut Kecamatan di Kabupaten Lebong (ha),2018/Rice Equivalent Production by Subdistrict in Lebong Regency (ha),2018 .....	159
5.1.3	Luas Panen, Produksi,dan Produktivitas Jagung dan Kedelai Menurut Kecamatan di Kabupaten Lebong,2015/Harvested Area, Production, and Productivity of Corn and Soybean by Subdistrict in Lebong Regency,2015.....	160
5.1.4	Luas Panen , Produksi, dan Produktivitas Kacang Tanah dan Kacang Hijau Menurut Kecamatan di Kabupaten Lebong,2015/Harvested Area, Production, and Productivity of Peanut and Mungbean by Subdistrict in Lebong Regency,2015.....	161

### **5.2 HORTIKULTURA/HORTICULTURE**

5.2.1	Luas Panen Tanaman Sayuran Menurut Kecamatan dan Jenis Sayuran di Kabupaten Lebong (hektar), 2018/ <i>Harvested Area of Vegetables by Subdistrict and Kind of Plant in Lebong Regency (hectar), 2018 .....</i>	162
5.2.2	Produksi Tanaman Sayuran Menurut Kecamatan dan Jenis Sayuran di Kabupaten Lebong (kwintal), 2018/ <i>Production of Vegetables by Subdistrict and Kind of Plant in Lebong Regency Regency (kuintal), 2018 .....</i>	163
5.2.3	Luas Panen Tanaman Sayuran dan Buah-Buahan Semusim Menurut Jenis Tanaman di Kabupaten Lebong (ha),2018/Harvested Areaof Seasonal Vegetables and Fruits by Kind of Plant in Lebong Regency (ha),2018 .....	164

5.2.4	Produksi Tanaman Sayuran dan Buah-Buahan Semusim Menurut Jenis Tanaman di Kabupaten Lebong (ton),2018/Production of Seasonal Vegetables and Fruits by Kind of Plant in Lebong Regency (ton),2018.....	166
5.2.5	Luas Panen Tanaman Biofarmaka Menurut Kecamatan dan Jenis Tanaman di Kabupaten Lebong (m <sup>2</sup> ),2018/Harvested Area of Medicinal Plants by Subdistrict and Kind of Plant in Lebong Regency (m <sup>2</sup> ),2018..	168
5.2.6	Produksi Tanaman Biofarmaka Menurut Kecamatan dan Jenis Tanaman di Kabupaten Lebong (kg),2018/Production of Medicinal Plants by Subdistrict and Kind of Plant in Lebong Regency (kg),2018..	169
5.2.7	Luas Penen Tanaman Biofarmaka Menurut Jenis Tanaman di Kabupaten Lebong (m <sup>2</sup> ),2018/Harvested Area of Medicinal Plants by Kind of Plant in Lebong Regency (m <sup>2</sup> ),2018..	170
5.2.8	Produksi Tanaman Biofarmaka Menurut Jenis Tanaman di Kabupaten Lebong (kg),2018/Production of Medicinal Plants by Kind of Plant in Lebong Regency (kg),2018..	171
5.2.9	Luas Panen Tanaman Hias Menurut Kecamatan dan Jenis Tanaman di Kabupaten Lebong (m <sup>2</sup> ),2017 dan 2018/Harvested Area of Ornamental Plants by Subdistrict and Kind of Plant in Lebong Regency (m <sup>2</sup> ),2017 and 2018.....	172
5.2.10	Produksi Tanaman Hias Menurut Kecamatan dan Jenis Tanaman di Kabupaten Lebong (Tangkai),2017 dan 2018/Production of Ornamental Plants by Subdistrict and Kind of Plant in Lebong Regency (Stalks),2017 and 2018..	174
5.2.11	Luas Panen Tanaman Hias Menurut Jenis Tanaman di Kabupaten Lebong (m <sup>2</sup> ), 2015-2018/Harvested Area of Ornamental Plants by Kind of Plant in Lebong Regency (m <sup>2</sup> ),2015-2018...	176
5.2.12	Produksi Tanaman Hias Menurut Jenis Tanaman di Kabupaten Lebong (tangkai), 2015-2018/Production of Ornamental Plants by Kind of Plant in Lebong Regency (stalks),2015-2018.....	178
5.2.13	Produksi Buah-Buahan dan Sayuran Tahunan Menurut Kecamatan dan Jenis Tanaman di Kabupaten Lebong (ton),2018/Production of	



	Annual Fruits and Vegetables by Subdistrict and Kind of Plant in Lebong Regency (ton),2018.....	180
5.2.14	Produksi Buah-Buahan dan Sayuran Tahunan Menurut Jenis Tanaman di Kabupaten Lebong (ton),2018/Production of Annual Fruits and Vegetables by Kind of Plant in Lebong Regency (ton),2018.....	181
<b>5.3</b>	<b>PERKEBUNAN/ESTATE CROPS</b>	
5.3.1	Luas Tanaman Perkebunan Menurut Kecamatan dan Jenis Tanaman di Kabupaten Lebong (hektar), 2018/ <i>Planted Area of Estate Crops by Subdistrict and Kind of Crop in Lebong Regency (hectare), 2018</i> .....	183
5.3.2	Jumlah Petani Tanaman Perkebunan Menurut Kecamatan dan Jenis Tanaman di Kabupaten Lebong (kk),2018/The Number of Plantation Farmers of Estate Crops by Subdistrict and Kind of Corp in Lebong Regency (head of family),2018.....	192
<b>5.4</b>	<b>PETERNAKAN/LIVES STOCK</b>	
5.4.1	Populasi Ternak Menurut Kecamatan dan Jenis Ternak di Kabupaten Lebong, 2018/ <i>Livestock Population by Subdistrict and Kind of Livestock in Lebong Regency, 2018</i> .....	195
5.4.2	Populasi Unggas Menurut Kecamatan dan Jenis Unggas di Kabupaten Lebong, 2018/ <i>Poultry Population by Subdistrict and Kind of Poultry in Lebong Regency, 2018</i> .....	196
5.4.3	Populasi Ternak Lainnya Menurut Kecamatan di Kabupaten Lebong, 2018/ <i>Other Livestock Population by Subdistrict in Lebong Regency, 2018</i> .....	197
5.4.4	Jumlah Ternak yang Dipotong Menurut Jenis Ternak di Kabupaten Lebong, 2018/ <i>Livestock Slaughtered by Kind of Livestock in Lebong Regency, 2018</i> .....	198
<b>5.5</b>	<b>PERIKANAN/FISHERY</b>	
5.5.1	Luas Area Produksi Perikanan Tangkap Menurut Kecamatan dan Subsektor di Kabupaten Lebong, 2016 dan 2018/ <i>The Harvested Area of Fish Capture by Subdistrict and Subsector in Lebong Regency, 2016 and 2018</i> .....	199

5.5.2	Luas Area Produksi Perikanan Budidaya Menurut Kecamatan dan Jenis Budidaya di Kabupaten Lebong (hektar), 2018/ <i>The Harvested Area of Aquaculture by Subdistrict and Type of Aquaculture in Lebong Regency (hectar), 2018</i> .....	200
5.5.3	Jumlah Rumah Tangga Perikanan Budidaya Menurut Kecamatan dan Jenis Budidaya di Kabupaten Lebong, 2018/ <i>Number of Aquaculture Households by Subdistrict and Type of Aquaculture in Lebong Regency, 2018</i> .....	201
5.5.4	Produksi Perikanan Budidaya Menurut Kecamatan dan Subsektor di Kabupaten Lebong (ton), 2018/ <i>Production of Fish Capture by Subdistrict and Subsector in Lebong Regency (ton), 2018</i> .....	202
5.5.5	Jumlah Perahu/Kapal Menurut Kecamatan dan Jenis Kapal di Kabupaten Lebong, 2018/ <i>Number of Fishing Boats by Subdistrict and Type of Boat in Lebong Regency, 2018</i> .....	203
<b>5.6</b>	<b>KEHUTANAN/FORESTRY</b>	
5.6.1	Luas Kawasan Hutan Menurut Fungsinya di Kabupaten Lebong (hektar), 2018/ <i>Forest Area by Function in Lebong Regency (hectare), 2018</i> .....	204
5.6.2	Produksi Kayu Hutan Menurut Jenis Produksi di Kabupaten Lebong (m3/sm), 2011–2018/ <i>Timber Production by Type of Product in Lebong Regency (m3/sm), 2011–2018</i> .....	205
<b>6</b>	<b>INDUSTRI, PERTAMBANGAN, DAN ENERGI/INDUSTRY, MINING, AND ENERGY</b>	
<b>6.1</b>	<b>INDUSTRI/INDUSTRY</b>	
6.1.1	Jumlah Perusahaan Industri Besar dan Sedang, Tenaga Kerja, dan Nilai Produksi Menurut Jenis Industri di Kabupaten Lebong, 2018/ <i>Number of Large and Medium Industry Establishment, Employees, and Production Value by Industrial Classification in Lebong Regency, 2018</i> .....	215
6.1.2	Jumlah Perusahaan Industri Besar dan Sedang, Tenaga Kerja, Pemodal, dan Nilai Produksi Menurut Kecamatan di Kabupaten Lebong, 2018/ <i>Number of Large and Medium Industry Establishment, Employees, Capital, and Production Value by Subdistrict in Lebong Regency, 2018</i> .....	219

## **6.2 PERTAMBANGAN/MINING**

- 6.2.1 Jumlah Lokasi Tambang dan Galian di Kabupaten Lebong,2017/Number of Location Mining and Excavasion in Lebong Regency,2017.....220

## **6.3 ENERGI/ENERGY**

- 6.3.1 Jumlah Pelanggan dan Air yang Terjual Menurut Jenis Pelanggan di Kabupaten Lebong,2017/Number of Customer and Distributed Celan Water by Type of Customers in Lebong Regency,2017.. .....221
- 6.3.2 Volume Air Minum yang Disalurkan Menurut Bulan Operasi di Kabupaten Lebong (m<sup>2</sup>),2017/Volume of Distributed Drinking Water by Month in Lebong Regency (m<sup>2</sup>),2017
- 6.3.3 Kapasitas Produksi Terpasang, Kapasitas Produksi Rill, dan yang Belum Termanfaatkan (m2) di PDAM Kabupaten Lebong,2017/Installed Production Capacity, Real Production Capacity, Untapped Production Capacity in Lebong Regency,2017

## **7 HOTEL DAN PARIWISATA/HOTEL AND TOURISM**

- 7.1 Jumlah Hotel dan Akomodasi Menurut Kecamatan di Kabupaten Lebong, 2016–2018/Number of Hotel and Accomodations by Subdistrict in Lebong Regency, 2016–2018 .....232
- 7.2 Jumlah Hotel dan Akomodasi Lainnya Menurut Klasifikasi di Kabupaten Lebong, 2011–2018/Number of Hotel and Other Accomodations by Classification in Lebong Regency, 2011–2018.....233

## **8 TRANSPORTASI DAN KOMUNIKASI/TRANSPORTATION AND COMMUNICATION**

- 8.1 Pengeluaran Rata-rata Perkapita Sebulan Menurut Golongan Pengeluaran dan Kelompok Barang di Kabupaten Lebong (rupiah),2018/Average Expenditure PerCapita Per Month by Expenditure Class and Commodity Group in Lebong Regency (rupiah),2018.. .....241
- 8.2 Rata-rata Pengeluaran dan Persentase Rata-rata Pengeluaran Per Kapita Sebulan Menurut Kelompok Makanan di Kabupaten Lebong,2018/Average Expenditure and Percentage of Average Expenditure Per Capita Per Month by Food Group in Lebong Regency,2018.. .....242

8.3	Rata-rata Pengeluaran dan Persentase Rata-rata Pengeluaran Per Kapita Sebulan Menurut Kelompok Bukan Makanan di Kabupaten Lebong,2018/ Average Expenditure and Percentage of Average Expenditure Per Capita Per Month by Non-Food Group in Lebong Regency,2018...	243
-----	---	-----

## **9 SISTEM NERACA NASIONAL/SYSTEM NATIONAL ACCOUNTS**

9.1	Produk Domestik Regional Bruto Atas Dasar Harga Berlaku Menurut Lapangan Usaha di Kabupaten Lebong (juta rupiah),2015-2018/Gross Regional Domestic Product at Current Market Prices by Industry in Lebong Regency (million rupiahs),2015-2018.....	257
9.2	Produk Domestik Regional Bruto Atas Dasar Harga Konstan 2010 Menurut Lapangan Usaha di Kabupaten Lebong (juta rupiah),2015-2018/Gross Regional Domestic Product at 2010 Constant Market Prices by Industry in Lebong Regency (million rupiahs),2015-2018.....	259
9.3	Distribusi Persentase Produk Domestik Regional Bruto Atas Dasar Harga Berlaku Menurut Lapangan Usaha di Kabupaten Lebong (Persen),2015-2018/Percentage Distribution of Gross Regional Domestic Product at Current Market Prices by Industry in Lebong Regency (percent),2015-2018.....	261
9.4	Laju Pertumbuhan Produk Domestik Regional Bruto Atas Dasar Harga Konstan 2010 Menurut Lapangan Usaha di Kabupaten Lebong (persen),2015-2018/Growth Rate of Gross Regional Domestic Product at 2010 Constant Market Prices by Industry in Lebong Regency(percent),2015-2018..	263
9.5	Produk Domestik Regional Bruto Atas Dasar Harga Berlaku Menurut Pengeluaran di Kabupaten Lebong (juta rupiah),2014-2018/Gross Regional Domestic Product at Current Market Prices by Type of Expenditure in Lebong Regency (million rupiahs), 2014-2018.....	265
9.6	Produk Domestik Regional Bruto Atas Dasar Harga Konstan Menurut Pengeluaran di Kabupaten Lebong (juta rupiah),2014-	

2018/Gross Regional Domestic Product at 2010 Constant Market Prices by Type of Expenditure in Lebong Regency (million rupiahs), 2014-2018

**10 PERBANDINGAN ANTAR KABUPATEN/KOTA/  
REGENCY/MUNICIPAL COMPARISON**

- 10.1 Jumlah Penduduk Menurut Kabupaten/Kota di Provinsi Bengkulu (ribu), 2013-2018/*Population by Regency/Municipality in Bengkulu Province (thousand), 2013-2018*.....270
- 10.2 Laju Pertumbuhan Produk Domestik Regional Bruto Atas Dasar Harga Konstan 2010 Menurut Kabupaten/Kota di Provinsi Bengkulu (persen), 2014-2018 / *Growth Rate of Gross Regional Domestic Product at 2010 Constant Market Prices by Regency/Municipality in Bengkulu Province (percent), 2014-2018*.....271
- 10.3 Jumlah Penduduk Miskin Menurut Kabupaten/Kota di Provinsi Bengkulu (ribu), 2013-2018 / *Number of Poor People by Regency/Municipality in Bengkulu Province (thousand), 2013-2018*.....272

## DAFTAR GAMBAR/LIST OF FIGURES

halaman  
page

- 1 Luas Wilayah Menurut Kecamatan di Kabupaten Lebong (km<sup>2</sup>), 2018/*Total Area by Subdistrict in Lebong Regency (square.km), 2018*..... 7
- 2 Persentase Anggota Dewan Perwakilan Rakyat Daerah Berdasarkan Jenis Kelamin di Kabupaten Lebong, 2018/*Percentage of Member of The Regional House of Representatives by Sex in Lebong Regency, 2018* ..... 25
- 3 Persentase Pegawai Negeri Sipil Menurut Jenis Kelamin di Kabupaten Lebong, 2018/*Percentage of Civil Servants by Sex in Lebong Regency, 2018* ..... 25
- 4 Perkembangan Jumlah Penduduk di Kabupaten Lebong (jiwa), 2009-2018/*Population Growth in Lebong Regency (people), 2009-2018*..... 55
- 5 Angka Partisipasi Murni (APM) dan Angka Partisipasi Kasar (APK) Menurut Jenjang Pendidikan di Kabupaten Lebong,2018/*Net Enrolment Rate and Gross Enrolment Rate by Educational Level in Lebong Regency,2018*..... 82
- 6 Distribusi Kejahatan Menurut Jenis Kejahatan di Kabupaten Lebong,2018/*Percentage Distribution of Crime by Type of Crime in Lebong Regency,2018*..... 82
- 7 Persentase Luas Kawasan Hutan dan Perairan di Kabupaten Lebong (hektar),2018/*Percentage Forest Area and Water in Lebong Regency (hectar),2018*..... 157
- 8 Persentase Perusahaan Industri Besar dan Sedang, Tenaga Kerja, dan Nilai Produksi Menurut Jenis Industri di Kabupaten Lebong,2018/*Percentage of Large and Medium Industry Establishment, Employees, and Production Value by Industrial Type in Lebong Regency,2018*..... 214
- 9 Jumlah Hotel dan Akomodasi di Kabupaten Lebong, 2017-2018/*Number of Hotel and Accomodations in Lebong Regency,2017-2018*..... 231

10 Rata-rata Pengeluaran per Kapita per Bulan di Kabupaten Lebong,2018/Average Expenditure per Capita per Month in Lebong Regency,2018.....	240
11 PDRB Kabupaten Lebong Atas Dasar Harga Berlaku (juta rupiah),2015-2018/GRDP of Lebong Regency At Current Market Prices (million rupiah),2015-2018.. .....	256
12 Laju Pertumbuhan PDRB Kabupaten Lebong Atas Dasar Harga Konstan 2010,2015-2018/Growth Rate of GRDP of Lebong Regency at 2010 Constan Market Prices,2015-2018.....	256

<https://lebongkab.bps.go.id>





## PENJELASAN UMUM/EXPLANATORY NOTES

Tanda-tanda, satuan-satuan, dan lain-lainnya yang digunakan dalam publikasi ini adalah sebagai berikut:

*Symbols, measurement units, and acronyms which are used in this publication, are as follows:*

### 1. TANDA-TANDA/SYMBOLS

Data tidak tersedia/ <i>Data not available</i>	:	...
Tidak ada atau nol / <i>Null or zero</i>	:	—
Data dapat diabaikan/ <i>Data negligible</i>	:	0
Tanda decimal/ <i>Decimal point</i>	:	,
Data tidak dapat ditampilkan/ <i>Not applicable</i>	:	NA
Angka perkiraan/ <i>Estimated figures</i>	:	e
Angka sementara/ <i>Preliminary figures</i>	:	x
Angka sangat sementara/ <i>Very preliminary figures</i>	:	xx
Angka diperbaiki/ <i>Revised figures</i>	:	r

### 2. SATUAN/UNITS

barel/ <i>barrel</i>	:	158,99 liter/ <i>litres</i> = $1/6,2898 \text{ m}^3$
hektar (ha)/ <i>hectare (ha)</i>	:	10 000 m <sup>2</sup>
kilometer (km)/ <i>kilometres (km)</i>	:	1 000 meter/ <i>meters</i> (m)
knot/ <i>knot</i>	:	1,8523 km/jam ( <i>km/hour</i> )
kuintal/ <i>quintal</i>	:	100 kg
KWh	:	1 000 Watt <i>hour</i>
MWh	:	1 000 KWh
liter (untuk beras)/ <i>litre (for rice)</i>	:	0,80 kg
ons/ <i>ounce</i>	:	28,31 gram/ <i>grams</i>
ton	:	1 000 kg

Satuan lain: buah, dus, butir, helai/lembar, kaleng, batang, pulsa, ton kilometer (ton-km), jam, menit, persen (%).

*Other units: unit, pack, pieces, sheet, tin, pulse, ton-kilometres(ton-km), hour, minute, percent (%).*

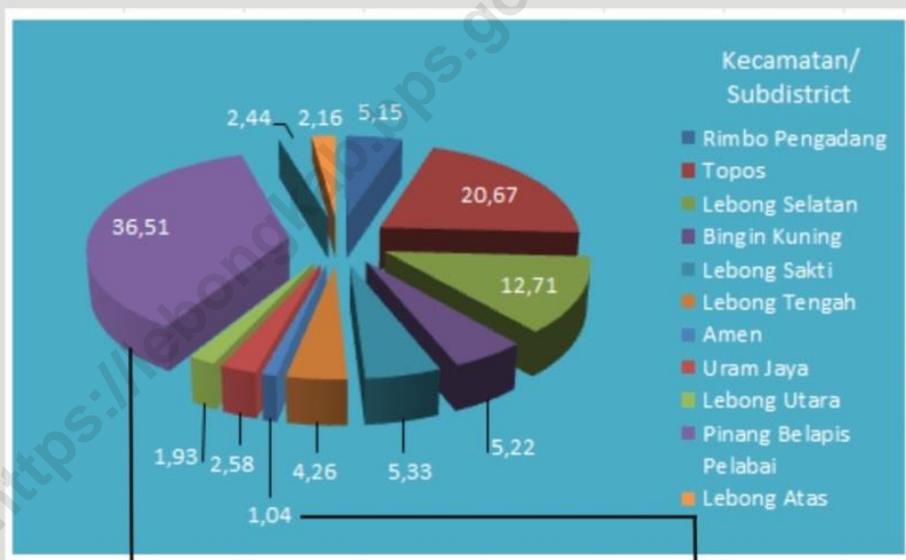
Perbedaan angka di belakang koma disebabkan oleh pembulatan angka.

*The difference in decimal numbers is caused by rounding.*



## Persentase Luas Kecamatan Terhadap Luas Kabupaten, 2018

Percentage Subdistrict Area to Regency's Area, 2018



Area Terluas  
Largest Area

608,1 km<sup>2</sup>

Area Terkecil  
Smallest Area

17,28 km<sup>2</sup>



**PENJELASAN TEKNIS**

1. Secara astronomis, Kabupaten Lebong terletak antara 02 65' -03 6' Lintang Selatan dan antara 101'–102' Bujur Timur.
2. Berdasarkan posisi geografisnya, Kabupaten Lebong memiliki batas-batas: Utara – Provinsi Jambi; Selatan – Kabupaten Rejang Lebong; Barat – Kabupaten Bengkulu Utara, dan Timur Sumatera Selatan.
3. Badan Pusat Statistik (BPS) telah melakukan pendataan Potensi Desa (Podes) sejak tahun 1980. Sejak saat itu, Podes dilaksanakan secara rutin sebanyak 3 kali dalam kurun waktu sepuluh tahun untuk mendukung kegiatan Sensus Penduduk, Sensus Pertanian, ataupun Sensus Ekonomi. Dengan demikian, fakta penting terkait ketersediaan infrastruktur dan potensi yang dimiliki oleh setiap wilayah dapat dipantau perkembangannya secara berkala dan terus menerus.
4. Sejak tahun 2008, pendataan Podes mengalami perubahan dengan adanya penambahan kuesioner suplemen kecamatan dan kabupaten/kota. Penambahan

**TECHNICAL NOTES**

1. *Astronomically, Indonesia is located between 02 65' - 03 6' South latitude, and between 101' and 102' East.*
2. *In terms of geographic position, Lebong Regency has boundaries as follows: North – Jambi Province; South – Rejang Lebong Regency; West – Bengkulu Utara Regency, and East – Sumatera Selatan .*
3. *BPS-Statistics Indonesia has already recorded village potential (Podes) since 1980. Since then, Podes regularly implemented 3 (three) times within ten years to support the activities of the Population Census, Agriculture Census, or Economic Census. Thus, important facts related to the availability of infrastructure and the potential possessed by each region can be monitored regularly and continually.*
4. *Since 2008, Podes has been changed especially in providing additional information from subdistrict and regency/municipality, using separate questionnaires. The goal of these changes is to provide more benefits for data users and local government in regional*

kuesioner tersebut bertujuan untuk meningkatkan manfaat data Podes bagi para konsumen data dan pemerintah daerah dalam perencanaan pembangunan wilayah.

*development planning.*

<https://lebongkab.bps.go.id>

**ULASAN**

Kabupaten Lebong adalah salah satu Kabupaten di Provinsi Bengkulu. Ibukota Kabupaten Lebong adalah Tubei, berjarak sekitar 120 km dari ibukota Provinsi Bengkulu yaitu Kota Bengkulu.

Sebagian besar wilayah Kabupaten Lebong memiliki topografi hamparan yang bervariasi, mulai dari bukit-bukit sampai pegunungan dan didominasi oleh pegunungan yang terbentang dari utara ke selatan serta terklasifikasi sebagai daerah bukit pada ketinggian 500-1.000 meter di atas permukaan laut (mdpl). Sebesar 58,80 persen wilayah Kabupaten Lebong berada pada ketinggian 500-1000 mdpl, 33,44 persen berada pada 1000-1500 mdpl, dan sisanya 7,76 pada 0-500 mdpl.

Luas wilayah Kabupaten Lebong kurang lebih 1 665,28 km<sup>2</sup> yang terdiri dari 12 kecamatan. Sebagian besar wilayah Kabupaten Lebong memiliki topografi bergunung-gunung yang membentang dari utara ke selatan. Dilihat dari luas menurut kecamatan di Kabupaten Lebong, maka yang terbesar adalah Pinang Belapis (608,01 km<sup>2</sup> atau 36,51 persen) dan Kecamatan Topos (344,28 km<sup>2</sup> atau 20,67 persen), sedangkan sisanya tersebar pada 10 (sepuluh) kecamatan lainnya. Luas wilayah tersebut berdasarkan hasil analisis

**DESCRIPTION**

*Lebong Regency is one of The Regions of Bengkulu Province. The capital of this region is Tubei approximately 120 km from Bengkulu city the capital of Bengkulu Province.*

*Most of Lebong Regency has an overlay topography varies, ranging from rolling hills to mountains and dominated by mountains which stretch from north to south and classified as an area of hills at an altitude of 500-1,000 range asl. Amounting to 58.80 percent of the Regency Lebong pad height is 500-1000 M above sea level, 33.44 per cent are in the 1000-1500 m asl, and the rest at 0-500 m asl*

*The area of Lebong Regency is about 159 472 km<sup>2</sup>, The regency consists of 12 Districts. The main part of this region covers of Mountains terrain that stretches from north to south The largest district in Lebong Regency is Pinang Belapis District (54 307 km<sup>2</sup> or 34,05 percent) and the third is Lebong Selatan District (27 982 km<sup>2</sup> or 17,49 percent). The remaining, spread on others ten district.*

*Currently, Lebong Regency is the third width regency area in Bengkulu Province. The first is Kabupaten Bengkulu Utara Regency (4.424,60 km<sup>2</sup>), the second is Mukomuko Regency*

spasial tata guna tanah yang dilaksanakan oleh Badan Pertanahan Nasional/Kantor Pertanahan Kabupaten Lebong tahun 2017

Dilihat dari luasnya wilayah, maka Kabupaten Lebong termasuk Kabupaten terluas ketiga di Bengkulu. Pertama adalah Kabupaten Bengkulu Utara (4.424,60 km<sup>2</sup>), kedua adalah Kabupaten Mukomuko (4.036,70 km<sup>2</sup>).

Batas-batas wilayah selengkapnya bagi daerah Kabupaten Lebong adalah :

- ® Utara yaitu Provinsi Jambi
- ® Selatan yaitu Kabupaten Rejang Lebong
- ® Timur yaitu Provinsi Sumatera Selatan
- ® Barat yaitu Kabupaten Bengkulu Utara

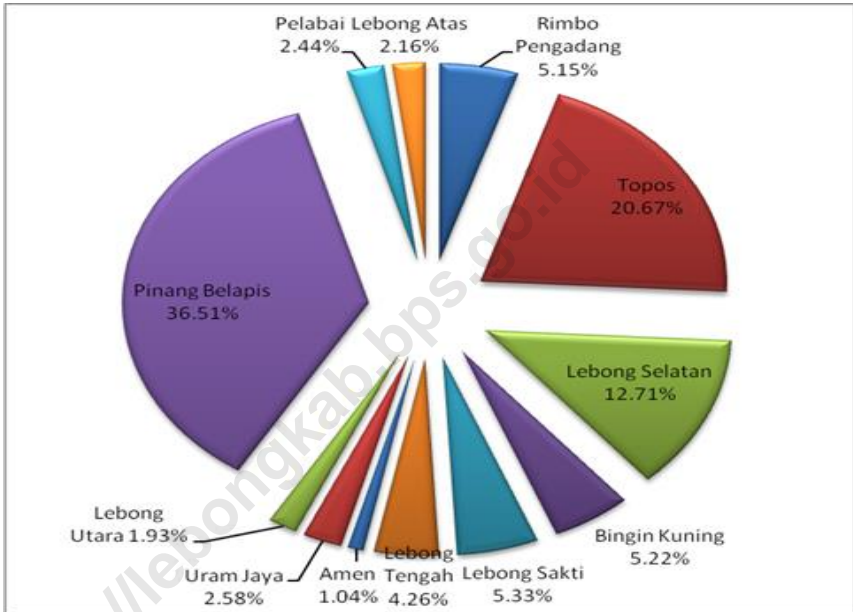
(4.036,70 km<sup>2</sup>).

*The following are complete boundaries of Lebong Regency :*

- ® *North is Jambi Province*
- ® *South is Rejang Lebong Regency*
- ® *East is Sumatera Selatan Province*
- ® *West is Bengkulu Utara Regency*



**Gambar 1** Luas Wilayah Menurut Kecamatan di Kabupaten  
**Picture** Lebong (km<sup>2</sup>), 2018  
*Total Area by Subdistrict in Lebong Regency  
(square.km), 2018*



1.1 KEADAAN GEOGRAFI/*GEOGRAPHY CONDITION*

**Tabel 1.1.1** Luas Daerah dan Jumlah Pulau Menurut Kecamatan di Kabupaten Lebong, 2018  
**Table** *Total Area and Number of Islands by Subdistrict in Lebong Regency, 2018*

Kecamatan <i>Subdistrict</i>	Ibukota Kecamatan <i>Capital of Subdistrict</i>	Luas <sup>1</sup> (km <sup>2</sup> ) <i>Total Area <sup>1</sup> (square.km)</i>
(1)	(2)	(3)
Rimbo Pengadang	Rimbo Pengadang	85,71
Topos	Topos	344,28
Lebong Selatan	Tes	211,69
Bingin Kuning	Bungin	86,89
Lebong Sakti	Ujung Tanjung	88,69
Lebong Tengah	Embong Panjang	70,97
Amen	Amen	17,28
Uram Jaya	Tangua	42,95
Lebong Utara	Pasar Muara Aman	32,10
Pinang Belapis	Ketenong I	608,01
Pelabai	Tanjung Agung	40,71
Lebong Atas	Tabeak Blau	36,00
<b>Lebong</b>		<b>1 665,28</b>

Lanjutan Tabel/*Continued Table 1.1.1*

<b>Kecamatan Subdistrict</b>	<b>Persentase terhadap Luas Kabupaten Percentage to Regency's Area</b>	<b>Jumlah Pulau <sup>2</sup> Number of Islands <sup>2</sup></b>
(1)	(4)	(5)
Rimbo Pengadang	5,15	0
Topos	20,67	0
Lebong Selatan	12,71	0
Bingin Kuning	5,22	0
Lebong Sakti	5,33	0
Lebong Tengah	4,26	0
Amen	1,04	0
Uram Jaya	2,58	0
Lebong Utara	1,93	0
Pinang Belapis	36,51	0
Pelabai	2,44	0
Lebong Atas	2,16	0
<b>Lebong</b>	<b>100</b>	<b>0</b>

Catatan/Note: 1 Berdasarkan Peraturan Menteri Dalam Negeri Nomor 137 Tahun 2017 tanggal 29 Desember 2017/*Based on Minister of Home Affairs Regulation Number 137/2017, December 29, 2017*

2 Berdasarkan Informasi Kementerian Dalam Negeri Tahun 2018/*Based on Information from Ministry of Home Affairs, 2018*

Sumber/Source: Kementerian Dalam Negeri/*Ministry of Home Affairs*

**Tabel 1.1.2 Jenis Tanah Berdasarkan Kepemilikan Sertifikat di Kabupaten Lebong, 2016, 2017 dan 2018**  
***Type of Land Based on Certificate Ownership in Lebong Regency, 2016, 2017 and 2018***

<b>Jenis Sertifikat Type of Certificate</b>	<b>2016</b>	<b>2017</b>	<b>2018</b>
(1)	(2)	(3)	(4)
Hak Milik/ <i>Right of Ownership</i>	1 860	3 919	4 052
Hak Guna Bangunan/ <i>Building Rights</i>	109	109	108
Hak Pakai/ <i>Use Rights</i>	11	10	10
Hak Guna Usaha/ <i>Cultivation Rights</i>	0	0	0
Hak Pengelolaan/ <i>Management Rights</i>	0	0	0
Hak Tanah Wakaf/ <i>Land Rights of Waqf</i>	0	1	1
<b>Jumlah/Total</b>	<b>1980</b>	<b>4 039</b>	<b>4 171</b>

Sumber/Source: Kantor Pertanahan Kabupaten Lebong/*Regional Land Office of Lebong Regency*

**Tabel 1.1.3** Jarak dari Ibukota Kecamatan ke Ibukota Kabupaten di Kabupaten Lebong (km), 2018  
**Table** *Distance between Subdistrict Capital and Regency Capital in Lebong Regency (km), 2018*

<b>Kecamatan Subdistrict</b>	<b>Ibukota Kecamatan Capital of Subdistric</b>	<b>Jarak ke Ibukota Kabupaten Distance to Regency</b>
(1)	(2)	(3)
Rimbo Pengadang	Rimbo Pengadang	49.7
Topos	Topos	60.5
Lebong Selatan	Tes	25.7
Bingin Kuning	Bungin	21.9
Lebong Sakti	Ujung Tanjung	16.9
Lebong Tengah	Embong Panjang	11.8
Amen	Amen	
Uram Jaya	Tangua	12.5
Lebong Utara	Pasar Muara Aman	8
Pinang Belapis	Ketenong I	24.5
Pelabai	Tanjung Agung	6.4
Lebong Atas	Tabeak Blau	3.4

Sumber/Source: Dinas PUPR dan Perhubungan Kabupaten Lebong/Regional Office of Public Works and Spatial Planning of Lebong Regency

## 1.2 IKLIM/CLIMATE

**Tabel 1.2.1 Rata-rata Suhu dan Kelembaban Menurut Bulan, 2018**  
**Table Average Temperature and Humidity by Month, 2018**

Kabupaten/Kota Regency/Municipality	Stasiun BMKG Station for Meteorological, Climatological and Geophysics	Suhu Udara/Temperature (°C)			Kelembaban Udara Humidity (%)
		Maks Max	Min Min	Rata-rata Average	
(1)	(2)	(3)	(4)	(5)	(6)
Bengkulu Selatan	-	-	-	-	-
Rejang Lebong	-	-	-	-	-
Bengkulu Utara	-	-	-	-	-
Kaur	-	-	-	-	-
Seluma	-	-	-	-	-
Mukomuko	-	-	-	-	-
Lebong	-	-	-	-	-
Kepahyang	Stasiun Geofisika Kepahyang	30.1	20	24	86
Lebong	-	-	-	-	-
Kota Bengkulu	-	-	-	-	-
Kota Bengkulu	Stasiun Klimatologi Bengkulu	36.0	20.8	26.8	84
<b>Provinsi Bengkulu</b>	<b>Stasiun Meteorologi Fatmawati Bengkulu</b>	<b>35.6</b>	<b>21.6</b>	<b>26.9</b>	<b>83</b>

Sumber/Source: Badan Meteorologi, Klimatologi dan Geofisika Stasiun Klimatologi Klas I Pulau Baai/Agency for Meteorological, Climatological and Geophysics of Bengkulu Province

**Tabel 1.2.2 Rata-rata Kecepatan Angin, Kecepatan Angin Maksimum, dan Arah Angin Terbanyak Menurut Bulan, 2018**  
**Table Average Wind Velocity, Maximum Wind Speed, and Most Wind Direction by Month , 2018**

<b>Bulan/Month</b>	<b>Stasiun BMKG</b> <i>Station for Meteorological, Climatological and Geophysics</i>	<b>Kecepatan Angin Rata-rata</b> <b>(knots/bulan)</b> <b>Average Wind Velocity</b> <b>(knot/month)</b>	<b>Kecepatan Angin Maks.</b> <b>(knot)</b> <b>Max. Wind Speed (knot)</b>	<b>Arah Angin Terbanyak</b> <b>Most Wind Direction</b>
(1)	(2)	(3)	(4)	(5)
Bengkulu Selatan	-	-	-	-
Rejang Lebong	-	-	-	-
Bengkulu Utara	-	-	-	-
Kaur	-	-	-	-
Seluma	-	-	-	-
Mukomuko	-	-	-	-
Lebong	-	-	-	-
Kepahyang	Stasiun Geofisiika Kepahyang	-	11	-
Lebong	-	-	-	-
Kota Bengkulu	Stasiun Klimatologi Bengkulu	5	42	-
<b>Provinsi Bengkulu</b>	<b>Stasiun Meteorologi Fatmawati Bengkulu</b>	<b>2</b>	<b>30</b>	<b>-</b>

Sumber/Source: Badan Meteorologi, Klimatologi dan Geofisika Stasiun Klimatologi Klas I Pulau Baai/Agency for Meteorological, Climatological and Geophysics of Bengkulu Province

**Tabel 1.2.3 Rata-rata Penyinaran Matahari, Tekanan Udara, dan Penguapan Menurut Bulan, 2018**  
**Average Duration of Sunshine, Atmospheric Pressure, and Evaporation by Month, 2018**

Bulan/Month	Stasiun BMKG Station for Meteorological, Climatological and Geophysics	Penyinaran Matahari (jam/bulan) Duration of Sunshine (hour/month)	Tekanan Udara Rata- rata(mb/bulan) Atmospheric Pressure (mb/month)	Penguapan (mm) Evaporation (mm)
(1)	(2)	(3)	(4)	(5)
Bengkulu Selatan	-	-	-	-
Rejang Lebong	-	-	-	-
Bengkulu Utara	-	-	-	-
Kaur	-	-	-	-
Seluma	-	-	-	-
Mukomuko	-	-	-	-
Lebong	-	-	-	-
Kepahyang	Stasiun Geofisiika Kepahyang	3.6	961	-
Lebong	-	-	-	-
Kota Bengkulu	Stasiun Klimatologi Bengkulu	36	1 009.1	-
Provinsi Bengkulu	Stasiun Meteorologi Fatmawati Bengkulu	67	1 009.4	-

Sumber/Source: Badan Meteorologi, Klimatologi dan Geofisika Stasiun Klimatologi Klas I Pulau Baai/Agency for Meteorological, Climatological and Geophysics of Bengkulu Province



**Tabel 1.2.4 Jumlah Curah Hujan Menurut Bulan di Kabupaten Lebong, 2018**  
**Table Amount of Precipitation by Month in Lebong Regency, 2018**

<b>Bulan/Month</b>	<b>Stasiun BMKG Station for Meteorological, Climatological and Geophysics</b>	<b>Jumlah Curah Hujan (mm/tahun) Precipitation (mm/year)</b>	<b>Jumlah Hari Hujan (hari/tahun) Amount of Rainyday (day/year)</b>
(1)	(2)	(3)	(4)
Bengkulu Selatan	-	-	-
Rejang Lebong	-	-	-
Bengkulu Utara	-	-	-
Kaur	-	-	-
Seluma	-	-	-
Mukomuko	-	-	-
Lebong	-	-	-
Kepahyang	Stasiun Geofisiika Kepahyang	2 852	275
Lebong	-	-	-
Kota Bengkulu	Stasiun Klimatologi Bengkulu	3 025	222
Provinsi Bengkulu	Stasiun Meteorologi Fatmawati Bengkulu	3 066	218

Sumber/Source: Badan Meteorologi, Klimatologi dan Geofisika Stasiun Klimatologi Klas I Pulau Baai/Agency for Meteorological, Climatological and Geophysics of Bengkulu Province



## Jumlah Pegawai Negeri Sipil Menurut Tingkat Pendidikan dan Jenis Kelamin ,2018

Number of Civil Servants by Educational and Sex, 2018

Laki-Laki/Male  
1.275 orang/person



Perempuan/Female  
1.322 orang/person



SD : 10 orang/person



SMP : 19 orang/person



SMA : 355 orang/person



DI-DIII : 577 orang/person



S1-S3 : 1.636 orang/person



## PENJELASAN TEKNIS

1. Anggota Dewan Perwakilan Rakyat Daerah (DPRD) dipilih melalui pemilihan umum (pemilu) dan dilantik dalam masa jabatan lima tahun.
2. Susunan pemerintahan Kabupaten Lebong periode 2014–2019 terdiri dari bupati, wakil bupati, DPRD, sekretaris daerah, kantor, pelaksana teknis negara dan dinas-dinas.
3. **Realisasi Penerimaan dan Pengeluaran Pemerintah Kabupaten** adalah realisasi/perhitungan APBD Kabupaten pada tiap tahun anggaran.
4. **Pendapatan Asli Daerah (PAD)** adalah pendapatan yang diperoleh daerah yang dipungut berdasarkan peraturan daerah sesuai dengan peraturan perundang-undangan, guna keperluan daerah yang bersangkutan dalam membiayai kegiatannya.
1. **Dana Perimbangan** adalah dana yang bersumber dari pendapatan APBN yang dialokasikan kepada Daerah untuk mendanai kebutuhan

## TECHNICAL NOTES

1. *Regional House of Representatives (DPRD) members are elected through a general election and appointed for a five-years membership.*
2. *The government structure of the Lebong Regency period 2014–2019 consists of regent, vice regent, regional house of representatives, the regional secretariat, offices, technical implementation of state, and agencies.*
3. ***Actual Revenue and Expenditure of Regency Government** is the realization regency budget calculations for every fiscal year.*
4. ***Original Local Government Revenue** is revenue that withheld based on local regulations in accordance with the legislation, for the purposes of financing their activities.*
5. ***Balanced Budget** is the fund coming from the state budget that allocated to regions to fund their needs in the context of decentralization.*

## GOVERNMENT

daerah dalam rangka pelaksanaan desentralisasi.

2. **Lain-lain Pendapatan yang Sah** adalah pendapatan lainnya dari pemerintah pusat dan atau dari instansi pusat, serta dari daerah lainnya.
6. **Other Legal Revenue** is other income that coming from the central government and or from the central agencies, as well as from other local government.

<https://lebongkab.bps.go.id>

## ULASAN

## DESCRIPTION

Perubahan penyelenggaraan pemerintah dari sistem sentralistis menjadi desentralistis melalui otonomi daerah memberikan dampak positif bagi daerah. Pemerintah daerah diberi peluang atau kesempatan untuk menyelenggarakan pemerintahan secara lebih mandiri. Salah satu dampak positif dari pelaksanaan otonomi daerah adalah terjadinya pemekaran daerah provinsi dan kabupaten/kota di seluruh Indonesia.

Seiring dengan hal tersebut, di Kabupaten Lebong juga mengalami pemekaran kecamatan. Tujuan dari pemekaran ini adalah agar pelayanan pemerintah kepada masyarakat lebih efektif dan efisien, sehingga diharapkan dapat mempercepat pembangunan daerah. Sampai dengan tahun 2018 Kabupaten Lebong terdiri dari 12 (dua belas) kecamatan. Sementara desa berjumlah 93 dan kelurahan berjumlah 11.

Pada tahun 2018 anggota legislatif di Kabupaten Lebong berjumlah 25 orang dari 10 partai politik. Partai Nasional Demokrat (Nasdem), Partai Golongan Karya (Golkar), Partai Demokrat, Partai Demokrat Indonesia Persatuan (PDIP), Partai Kebangkitan Bangsa (PKB) dan Partai Hati Nurani Rakyat (Hanura)

*The changes in the Government's Administration which is from the centralized system to the decentralized through regional autonomy gives positive impacts for the regions. Local governments are given the opportunity to govern more independently. One positive impact of the implementation of regional autonomy is the division of provinces and regencies/cities throughout Indonesia.*

*Along with that matter, in Lebong Regency there are also subdistrict divisions. The purpose of this division is to make public services run more effectively and efficiently, which is expected to accelerate regional development. Up to 2018 Lebong Regency consists of 12 (twelve) subdistrict. While the villages total up to 93 and kelurahan total up to 11.*

*In 2018 there are 25 legislators from 10 political parties. Partai Nasional Demokrat (Nasdem), Partai Golongan Karya (Golkar), Partai Demokrat, Partai Demokrat Indonesia Persatuan (PDIP), Partai Kebangkitan Bangsa (PKB) dan Partai Hati Nurani Rakyat (Hanura) is the largest party each with 3 members occupying legislative seats in The Regional House of Representatives (DPRD) of Lebong Regency, followed by*

## GOVERNMENT

Rakyat (Hanura) merupakan partai terbesar dengan masing-masing 3 anggota yang menduduki kursi legislatif di Dewan Perwakilan Rakyat Daerah (DPRD) Kabupaten Lebong, kemudian disusul PKPI, Partai Gerakan Indonesia Raya (Gerindra) dan Partai Persatuan Pembangunan (PPP) dengan jumlah 2 anggota legislatif. Kemudian yang paling sedikit menduduki kursi legislatif berasal dari Partai Bulan Bintang (PBB) yaitu 1 anggota legislatif. Komposisi anggota legislatif didominasi laki-laki sebanyak 18 orang, dan perempuan hanya 7 orang. Anggota DPRD menurut komisi, jumlah paling banyak pada Komisi II yaitu 8 (Delapan) anggota, sedangkan Sisanya yaitu komisi I dan Komisi III masing-masing sebanyak 7 (tujuh) anggota..

Pegawai Negri Sipil (PNS) yang sekarang sudah berganti nama menjadi Aparatur Sipil Negara (ASN) dikelompokkan dalam tiga kelompok, yaitu Sekretariat Daerah, Dinas-dinas, dan Badan/Inspektorat/Kantor/Unit Organisasi. Ketiga kelompok ini bekerja di lingkungan Pemerintah Daerah (Pemda) Kabupaten Lebong. Pada 2018, jumlah ASN di lingkungan Pemda Kabupaten Lebong sejumlah 2.597 orang yang terdiri dari 1.270 pegawai laki-laki dan 1.327 pegawai perempuan. Bila dilihat dari struktur golongan

PKPI, Partai Gerakan Indonesia Raya (Gerindra) dan Partai Persatuan Pembangunan (PPP) with 2 legislators. And then the party with the fewest occupied legislative seat is Partai Bulan Bintang (PBB) with 1 legislator. The composition of legislators is dominated by 18 males, leaving women with 7 seats. The members of DPRD according to commissions; the largest number is in Commission II, i.e. 8 (nine) members, while the least is (Commission I and Commission III), i.e. 7 (three) members.

*Civilian Servants that has now been changed into Civilian State Apparatus (ASN) are categorized into three groups, namely Regional Secretariat, Services, and Unit of Agencies/Inspectorates/Offices/Organizations. These three groups are working in the Local Government (Pemda) of Lebong Regency. In 2018, the number of ASN in the Pemda of Lebong Regency is 3,341; 1,270 male employees and 1,327 female. In terms of the structure of rank classes, most of ASN are in class III with a percentage of 62.03 percent. Sequentially the percentages of class IV, III, II and I are respectively 20.99 percent, 62.03 percent, 16.40 percent and 0.58 percent. Based on the level of education attained, most of education levels of ASN in the Pemda of Lebong Regency are Bachelor Degree and*



kepangkatan, sebagian besar ASN berada pada golongan III dengan persentase 62,03 persen. Secara berurutan persentase golongan IV, III, II, dan I masing-masing 20,99 persen, 62,03 persen, 16,40 persen, dan 0,58 persen. Berdasarkan tingkat pendidikan yang ditamatkan, sebagian besar ASN di Pemda Kabupaten Lebong berpendidikan S1 dan Diploma dengan persentase 63 persen dan 22,22 persen. Sedangkan pendidikan terendah adalah SD dengan persentasi sebesar 0,38 persen.

Pembiayaan pembangunan berasal dari dua sumber yakni Anggaran Pembangunan dan Belanja Negara (APBN) dan Anggaran Pembangunan dan Belanja Daerah (APBD). Anggaran pendapatan pemerintah daerah bersumber dari Pendapatan Asli Daerah (PAD), dana perimbangan dan pendapatan lain-lain yang sah. Realisasi pendapatan pemerintah Kabupaten Lebong tahun 2018 adalah sebesar 665 221 679 ribu rupiah, sebagian besar berasal dari dana perimbangan sebesar 77,6 persen, dan 17,1 persen yang berasal dari pendapatan lain-lain yang sah sedangkan sisanya 5,3 persen diperoleh dari PAD. Realisasi Anggaran pada 2018 meningkat sebesar 3,28% dibandingkan 2017. Sedangkan realisasi pada 2017 menurun sebesar 0,11%

*Diploma High School with the percentages of 63 percent and 22.22 percent, respectively. While the lowest education level is general/vocational primary school with the percentage of 0.38 percent.*

*The financing on national development comes from two sources, namely the National Development and Expenditure Budget (APBN) and the Regional Development and Expenditure Budget (APBD). Budgets of local government income is from Locally Generated Revenue (PAD), the equalization fund and other legitimate income. The realization of government's income in Lebong Regency in 2018 is as much as 665 221 679 million rupiahs, mostly obtained from the equalization funds as much as 77,6 percent, and other legitimate income as much as 17,1 percent, while the remaining 5,3 percent is obtained from Original Local Government Revenue. The realization of government's income in 2018 has increased by 3,28 % compared to 2017. While the realization in 2017 has decreased by 0,11 % compared to 2016.*

*instrument of savings/deposits and credits. As a good intermediary, the bank should be trusted as a secure place to store money. Public confidence in the banking sector in Lebong Regency increases from year to year, the*

## GOVERNMENT

dibandingkan 2016.

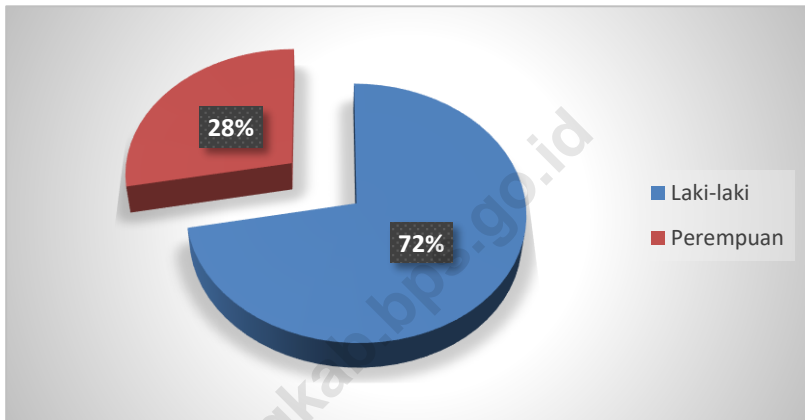
Koperasi (KUD maupun non KUD) diharapkan semakin besar peranannya dalam menggerakkan perekonomian rakyat. Untuk mencapai maksud tersebut, pemerintah telah melakukan upaya-upaya antara lain melalui pemberian tambahan modal kegiatan usaha, pembiayaan manajemen, mengikutsertakan koperasi dalam mengelola berbagai bantuan pemerintah, dan lain-lain. Pada tahun 2018, koperasi primer di Kabupaten Lebong yang sudah berbadan hukum ada sebanyak 75 koperasi yang terdiri dari KUD dan non KUD. Terdiri dari 9 Koperasi Unit Desa dan 66 non KUD.

Banyaknya anggota koperasi di Kabupaten Lebong pada tahun 2018 yaitu 6 059 anggota. Nilai volume usaha koperasi pada tahun 2018 mengalami peningkatan dibandingkan tahun 2017 yaitu dari 3,08 milyar rupiah di tahun 2017 menjadi sebesar 7,13 milyar rupiah di tahun 2018.

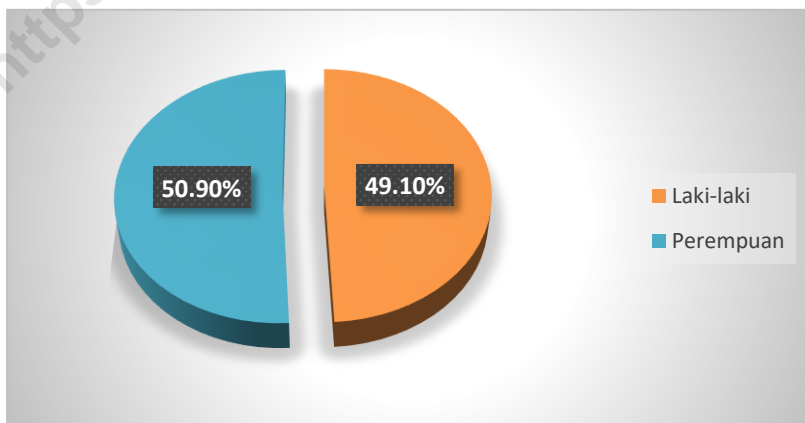
*Cooperatives (KUD and Non-KUD) are expected to have increasingly large role in driving the economy of the people. To achieve this purpose, the government has made efforts, such as the provision of additional capital for business activities, management funding, involving cooperatives in managing various government's aid, and others. In 2018, the number of primary cooperatives in Lebong Regency who have legal status is 75 consisting of 9 Village Unit Cooperatives and 66 Non Village Unit Cooperatives.*

*Number of cooperative member in Lebong Regency in 2018 is 6,059. Business volume of cooperative increased from 3,08 billion rupiahs in 2017 to 7.13 billion rupiahs in 2018.*

**Gambar 2** **Persentase Anggota Dewan Perwakilan Rakyat Daerah Berdasarkan Jenis Kelamin di Kabupaten Lebong, 2018**  
*Percentage of Member of The Regional House of Representatives by Sex in Lebong Regency, 2018*



**Gambar 3** **Persentase Pegawai Negeri Sipil Menurut Jenis Kelamin di Kabupaten Lebong, 2018**  
*Percentage of Civil Servants by Sex in Lebong Regency, 2018*



## 2.1 WILAYAH ADMINISTRATIF/*ADMINISTRATIVE AREA*

**Tabel 2.1.1 Jumlah Desa<sup>1</sup> Menurut Kecamatan di Kabupaten Lebong, 2014-2018**  
**Table** **Number of Villages<sup>1</sup> by Subdistrict in Lebong Regency, 2014-2018**

Kecamatan <i>Subdistrict</i>	2014	2015	2016	2017	2018
(1)	(2)	(3)	(4)	(5)	(6)
Rimbo Pengadang	6	6	6	6	6
Topos	8	8	8	8	8
Lebong Selatan	10	10	10	10	10
Bingin Kuning	9	9	9	9	9
Lebong Tengah	11	11	11	11	11
Lebong Sakti	9	9	9	9	9
Lebong Atas	6	6	6	6	6
Pelabai	8	8	8	8	8
Lebong Utara	12	12	12	12	12
Amen	10	10	10	10	10
Uram Jaya	7	7	7	7	7
Pinang Belapis	8	8	8	8	8
<b>Lebong</b>	<b>109*</b>	<b>109*</b>	<b>104</b>	<b>104</b>	<b>104</b>

Catatan/Note: <sup>1</sup> Termasuk Kelurahan dan Unit Permukiman Transmigrasi (UPT)/*Include Transmigration Settlement Unit*  
<sup>†</sup> Data Total Termasuk Kecamatan Padang Bano/*Data Include Padang Bano Subdistrict*

Sumber/Source: Peraturan Kepala Badan Pusat Statistik Nomor 29 Tahun 2018 Tanggal 15 Januari 2018 tentang Perubahan Atas Peraturan Kepala Badan Pusat Statistik Nomor 55 Tahun 2017 tentang Kode dan Nama Wilayah Kerja Statistik Tahun 2017/*Chief Statistician Regulation Number 29/2018, January 15 2018, as a Revision of Chief Statistician Regulation Number 55 of 2017 on Code and Name of Regional Level of Data Collection*

**Tabel 2.1.2 Jumlah Desa Berdasarkan Klasifikasi Menurut Kecamatan di Kabupaten Lebong, 2018**  
**Table**  
**Number of Villages Based On Classification by Subdistrict in Lebong Regency, 2018**

<b>Kecamatan Subdistrict</b>	<b>Maju Advanced</b>	<b>Mandiri Independent</b>	<b>Berkembang Developing</b>	<b>Tertinggal Left Behind</b>
(1)	(2)	(3)	(4)	(5)
Rimbo Pengadang	1	-	1	3
Topos	-	-	-	7
Lebong Selatan	-	-	2	4
Bingin Kuning	-	-	-	9
Lebong Sakti	-	-	7	2
Lebong Tengah	-	-	2	8
Amen	-	-	6	3
Uram Jaya	-	-	4	3
Lebong Utara	1	-	9	-
Pinang Belapis	-	-	-	8
Pelabai	-	-	-	7
Lebong Atas	-	-	3	3
<b>Lebong</b>	-	-	-	-

Sumber/Source: Dinas Pemberdayaan Masyarakat dan Desa (DPMD) Kabupaten Lebong/Regional Office of Society Empowerment and Rural Development of Lebong Regency

**Tabel 2.1.3 Ibukota Kecamatan di Kabupaten Lebong, 2018**  
**Table The Capital of Subdistrict in Lebong Regency, 2018**

<b>Kecamatan Subdistrict</b>	<b>Nama Ibukota Capital of Subdistrict</b>
(1)	(2)
Rimbo Pengadang	Rimbo Pengadang
Topos	Topos
Lebong Selatan	Tes
Bingin Kuning	Bingin
Lebong Sakti	Ujung Tanjung
Lebong Tengah	Embong Panjang
Amen	Amen
Uram Jaya	Tangua
Lebong Utara	Pasar Muara Aman
Pinang Belapis	Ketenong 1
Pelabai	Tanjung Agung
Lebong Atas	Tabek Blau

Sumber/Source: Dinas Pemberdayaan Masyarakat dan Desa (DPMD) Kabupaten Lebong/Regional Office of Society Empowerment and Rural Development of Lebong Regency

## 2.2 DEWAN PERWAKILAN RAKYAT DAERAH

### *THE REGIONAL HOUSE OF REPRESENTATIVE*

**Tabel 2.2.1 Jumlah Anggota Dewan Perwakilan Rakyat Daerah Menurut Partai Politik dan Jenis Kelamin di Kabupaten Lebong, 2018**  
***Number of Members of The Regional House of Representatives by Political Parties and Sex in Lebong Regency, 2018***

Partai Politik <i>Political Parties</i>	Jenis Kelamin/Sex		
	Laki-Laki <i>Male</i>	Perempuan <i>Female</i>	Jumlah <i>Total</i>
(1)	(2)	(3)	(4)
Nasdem	2	1	3
PKPI	1	1	2
GOLKAR	3	–	3
Demokrat	3	–	3
Gerindra	1	1	2
PDIP	2	1	3
PKB	1	2	3
Hanura	3	–	3
PBB	1	–	1
PPP	1	1	2
<b>Lebong</b>	<b>18</b>	<b>7</b>	<b>25</b>

Sumber/Source: Sekretariat Dewan Perwakilan Rakyat Daerah (DPRD) Kabupaten Lebong/*Secretariat of The Regional House of Representatives of Lebong Regency*

**Tabel 2.2.2 Jumlah Anggota Dewan Perwakilan Rakyat Daerah Menurut Fraksi dan Jenis Kelamin di Kabupaten Lebong, 2018**  
***Number of Members of The Regional House of Representatives by Faction and Sex in Lebong Regency, 2018***

Fraksi <i>Faction</i>	Jenis Kelamin/ <i>Sex</i>		
	Laki-Laki <i>Male</i>	Perempuan <i>Female</i>	Jumlah <i>Total</i>
(1)	(2)	(3)	(4)
Nasdem	3	2	5
GOLKAR	4	1	5
Demokrat	3	-	3
Demokrasi Indonesia Perjuangan	2	1	3
Kebangkitan Bangsa	1	2	3
Hanura	3	-	3
Partai Pembangunan Bulan Bintang	2	1	3
<b>Lebong</b>	<b>18</b>	<b>7</b>	<b>25</b>

Sumber/*Source*: Sekretariat Dewan Perwakilan Rakyat Daerah (DPRD) Kabupaten Lebong/*Secretariat of the Regional House of Representatives of Lebong Regency*



**Tabel 2.2.3 Jumlah Anggota Dewan Perwakilan Rakyat Daerah Menurut Komisi dan Jenis Kelamin di Kabupaten Lebong, 2018**  
**Number of Members of The Regional House of Representatives by Commission and Sex in Lebong Regency, 2018**

Komisi <i>Commission</i>	Jenis Kelamin/ <i>Sex</i>		
	Laki-Laki <i>Male</i>	Perempuan <i>Female</i>	Jumlah <i>Total</i>
(1)	(2)	(3)	(4)
Pimpinan/ <i>Leader</i>	3	0	3
Komisi I/ <i>Commission I</i>	3	4	7
Komisi II/ <i>Commission II</i>	6	2	8
Komisi III/ <i>Commission III</i>	6	1	7
<b>Lebong</b>	<b>18</b>	<b>7</b>	<b>25</b>

Sumber/*Source*: Sekretariat Dewan Perwakilan Rakyat Daerah (DPRD) Kabupaten Lebong/*Secretariat of the Regional House of Representatives of Lebong Regency*

### 2.3 SUMBER DAYA MANUSIA/HUMAN RESOURCES

**Tabel 2.3.1 Jumlah Pegawai Negeri Sipil Menurut Tingkat Pendidikan dan Jenis Kelamin di Kabupaten Lebong, 2018**  
**Number of Civil Servants by Educational and Sex in Lebong Regency, 2018**

Tingkat Pendidikan <i>Educational</i>	2018		
	Laki-Laki <i>Male</i>	Perempuan <i>Female</i>	Jumlah <i>Total</i>
(1)	(5)	(6)	(7)
Sampai dengan SD <i>Up to Primary School</i>	9	1	10
SLTP/Sederajat <i>General/Vocational Junior High School</i>	18	1	19
SMA/Sederajat <i>General/Vocational Senior High School</i>	239	116	355
Diploma I-III <i>Diploma I-III</i>	212	365	577
S1, S2, dan S3 <i>Bachelor, Master, and Doctoral Degree</i>	797	839	1 636
<b>Jumlah/Total</b>	<b>1 275</b>	<b>1 322</b>	<b>2 597</b>

Sumber/Source: Badan Kepegawaian dan Pengembangan Sumber Daya Manusia (BKPSDM) Kabupaten Lebong/Regional Agency for Employee Affairs and Development of Human Resources of Lebong Regency

**Tabel 2.3.2 Jumlah Pegawai Negeri Sipil Menurut Tingkat Kepangkatan dan Jenis Kelamin di Kabupaten Lebong, 2018**  
**Number of Civil Servants by Hierarchy and Sex in Lebong Regency, 2018**

Golongan Kepangkatan <i>Hierarchy</i>	2018		
	Laki-Laki <i>Male</i>	Perempuan <i>Female</i>	Jumlah <i>Total</i>
(1)	(5)	(6)	(7)
I/A (Juru Muda)	1	0	1
I/B (Juru Muda Tingkat I)	5	1	6
I/C (Juru)	2	1	3
I/D (Juru Tingkat I)	5	0	5
<b>Golongan I/Range I</b>	<b>13</b>	<b>2</b>	<b>15</b>
II/A (Pengatur Muda)	27	6	33
II/B (Pengatur Muda Tingkat I)	65	32	97
II/C (Pengatur)	69	90	159
II/D (Pengatur Tingkat I)	68	69	137
<b>Golongan II/Range II</b>	<b>229</b>	<b>197</b>	<b>426</b>
III/A (Penata Muda)	208	228	436
III/B (Penata Muda Tingkat I)	175	266	441
III/C (Penata)	178	218	396
III/D (Penata Tingkat I)	191	147	338
<b>Golongan III/Range III</b>	<b>752</b>	<b>859</b>	<b>1 611</b>
IV/A (Pembina)	223	234	457
IV/B (Pembina Tingkat I)	46	28	74
IV/C (Pembina Utama Muda)	12	2	14
IV/D (Pembina Utama Madya)	0	0	0
IV/E (Pembina Utama)	0	0	0
<b>Golongan III/Range III</b>	<b>281</b>	<b>264</b>	<b>545</b>
<b>Jumlah/Total</b>	<b>1 275</b>	<b>1 322</b>	<b>2 597</b>

Sumber/Source: Badan Kepegawaian dan Pengembangan Sumber Daya Manusia (BKPSDM) Kabupaten Lebong/Regional Agency for Employee Affairs and Development of Human Resources of Lebong Regency

**Tabel 2.3.3** Jumlah Pegawai Negeri Sipil Menurut Jabatan dan Jenis Kelamin di Kabupaten Lebong, 2017 dan 2018  
**Table** *Number of Civil Servants by Occupation and Sex in Lebong Regency, 2017 and 2018*

Jabatan <i>Occupation</i>	2018		
	Laki-Laki <i>Male</i>	Perempuan <i>Female</i>	Jumlah <i>Total</i>
(1)	(5)	(6)	(7)
Fungsional Tertentu <i>Specific Functional</i>	423	727	1 150
Fungsional Umum <i>Staf General Fuction</i>	480	389	869
Struktural/ <i>Structural</i>			
Eselon V/5 <sup>th</sup> Echelon	1	3	4
Eselon V/4 <sup>th</sup> Echelon	242	179	421
Eselon V/3 <sup>th</sup> Echelon	102	26	128
Eselon V/2 <sup>th</sup> Echelon	22	3	25
Eselon V/1 <sup>th</sup> Echelon	0	0	0
<b>Jumlah/Total</b>	<b>1 275</b>	<b>1 322</b>	<b>2 597</b>

Sumber/Source: Badan Kepegawaian dan Pengembangan Sumber Daya Manusia (BKPSDM) Kabupaten Lebong/*Regional Agency for Employee Affairs and Development of Human Resources of Lebong Regency*

## 2.4 KEUANGAN DAERAH/LOCAL FINANCE

**Tabel 2.4.1 Realisasi Penerimaan/Pengeluaran dan Surplus/Defisit Daerah Otonom Tingkat II di Kabupaten Lebong, 2018**  
**Revenues/Expenditures and Surplus/Deficit Realization of Autonomous Region Level II in Lebong Regency, 2018**

Jenis Anggaran Type of Budget	Nilai Value
(1)	(2)
Penerimaan/Revenues	665 221 679 754.60
Pengeluaran/Expenditures	672 702 191 099.25
Surplus/Defisit Surplus/Deficit	-7 480 511 344.65

Sumber/Source: Badan Keuangan Daerah (BKD) Kabupaten Lebong/Regional Financial Services of Lebong Regency

**Tabel 2.4.2 Realisasi Pendapatan Pemerintah Kabupaten Lebong Menurut Jenis Pendapatan, 2015-2018**  
**Actual Revenues of Government of Lebong Regency by Source of Revenues, 2015-2018**

Jenis Pendapatan Source of Revenues		2015	2016	2017	2018 <sup>1</sup>
(1)		(2)	(3)	(4)	(5)
<b>1.</b>	<b>Pendapatan Asli Daerah (PAD)/Original Local Government Revenue</b>	<b>19 870 205 120.59</b>	<b>17 147 511 384.18</b>	<b>19 882 768 462.46</b>	<b>35 309 104 726.71</b>
1.1	Pajak Daerah/Local Taxes	4 875 986 397.50	5 141 855 519.12	5 688 618 425.50	6 411 374 675.50
1.2	Retribusi Daerah/Retributions	1 293 016 638.00	810 047 084.00	571 872 766.73	569 409 872.69
1.3	Hasil Perusahaan Milik Daerah dan Pengelolaan Kekayaan Daerah yang Dipisahkan Income of Regional Gov. Corporate and Management of Separated Reg. Gov. Wealth	4 346 206 907.37	4 086 658 293.47	3 441 084 812.71	2 618 895 908.28
1.4	Lain-lain PAD yang Sah/Other Original Local Gov. Revenue	9 354 995 177.72	7 108 950 487.59	10 181 192 457.52	25 709 424 270.24
<b>2.</b>	<b>Dana Perimbangan/Balanced Budget</b>	<b>500 438 751 103.00</b>	<b>623 250 858 165.00</b>	<b>527 121 099 549.00</b>	<b>516 194 934 411.00</b>
2.1	Bagi Hasil Pajak/Tax Sharing	29 345 521 103.00	22 812 419 785.00	13 847 660 593.00	16 615 458 315.00
2.2	Bagi Hasil Bukan Pajak/Sumber Daya Alam/Non Tax/Natural Resources Sharing	-	-	-	-
2.3	Dana Alokasi Umum General Allocation Funds	382 681 510 000.00	412 290 913 000.00	405 048 287 000.00	405 048 287 000.00
2.4	Dana Alokasi Khusus Special Allocation Funds	88 411 720 000.00	188 147 525 383.00	108 225 151 956.00	94 531 189 096.00
<b>3</b>	<b>Lain-lain Pendapatan yang Sah/Other Legal Revenue</b>	<b>78 764 818 986.37</b>	<b>79 546 153 446.11</b>	<b>97 058 314 922.17</b>	<b>113 717 640 616.89</b>
3.1	Pendapatan Hibah/Grants	-	-	-	-
3.2	Dana Darurat/Emergency Funds	-	-	-	-
3.3	Dana Bagi Hasil Pajak dari Provinsi dan Pemerintah Daerah Lainnya/tax sharing from province and other local governments	13 230 858 722.37	15 634 920 465.11	17 801 689 669.17	19 229 888 216.89
3.4	Dana Penyesuaian dan Otonomi Daerah Autonomous Region and Balancing Funds	59 948 067 000.00	57 602 035 000.00	72 563 476 000.00	94 487 752 400.00
3.5	Bantuan Keuangan dari Provinsi atau Pemerintah Daerah Lainnya/financial assistance from province and other local government/governments	-	-	-	-
3.6	Lainnya/Other Funds	5 585 893 264.00	6 309 197 981.00	6 693 149 253.00	-
<b>Jumlah/Total</b>		<b>599 073 775 209.96</b>	<b>719 944 522 995.29</b>	<b>644 062 182 933.63</b>	<b>665 221 679 754.60</b>

Keterangan/Note: <sup>1</sup> Data APBD

Sumber/Source: Survei Statistik Keuangan Daerah/Financial Statistics of Provincial Government Survey

**Tabel 2.4.3 Realisasi Belanja Pemerintah Kabupaten Lebong Menurut Jenis Belanja, 2015-2018**  
**Actual Expenditures of Government of Lebong Regency by Kind of Expenditures, 2015–2018**

Jenis Belanja Source of Expenditures		2015	2016	2017	2018
(1)		(2)	(3)	(4)	(5)
<b>1.</b>	<b>Belanja Tidak Langsung/Indirect Expenditure</b>	<b>242 168 377 251.00</b>	<b>300 166 220 159.00</b>	<b>319 186 681 515.00</b>	<b>335 712 317 316.00</b>
1.1	Belanja Pegawai/Personel Expenditure	206 562 147 251.00	214 496 781 759.00	198 919 218 615.00	214 823 026 616.00
1.2	Belanja Bunga/Retributions	-	-	-	-
1.3	Belanja Subsidi/Subsidies Expenditure	-	-	-	-
1.4	Belanja Hibah/Grant	32 541 330 000.00	6 895 518 300	4 839 002 400.00	8 672 001 000.00
1.5	Belanja Bantuan Sosial/Social Expenditure	3 064 900 000	3 000 000 000	778 500 000.00	1 060 000 000.00
1.6	Belanja Bagi Hasil kepada Provinsi/Kabupaten/Kota dan Pemerintah Desa Sharing Fund Expenditure to Provincial/District/City and Village Government	-	-	-	-
1.7	Belanja Bantuan Keuangan kepada Provinsi/Kabupaten/Kota dan Pemerintah Desa Financial Assistance Expenditure to Provincial/District/City and Village Government	-	75 773 920 100	114 649 960 500.00	111 157 289 700.00
1.8	Belanja Tidak Terduga/Unpredicted Expenditure General Allocation Funds	-	-	-	-
<b>2</b>	<b>Belanja Langsung/Direct Expenditure</b>	<b>342 090 539 459.00</b>	<b>406 664 618 714.00</b>	<b>333 789 690 153.00</b>	<b>336 989 873 783.25</b>
2.1	Belanja Pegawai/Personel Expenditure	43 506 102 130.00	42 305 208 000.00	37 082 595 861.00	51 220 899 468.00
2.2	Belanja Barang dan Jasa/Good and Services Expenditure	103 171 507 267.00	115 890 175 915.00	115 948 433 657.00	144 646 052 988.00
2.3	Belanja Modal/Capital Expenditure	195 412 930 062.00	247 469 234 799.00	180 758 660 635.00	141 122 921 327.25
<b>Jumlah/Total</b>		<b>584 258 916 710.00</b>	<b>705 830 838 873.00</b>	<b>652 976 371 668.00</b>	<b>672 702 191 099.25</b>

Sumber/Source: Badan Keuangan Daerah (BKD) Kabupaten Lebong/Regional Financial Services of Lebong Regency

**Tabel 2.4.4 Banyaknya Objek Pajak Bumi dan Bangunan Menurut Kecamatan dan Sektor di Kabupaten Lebong, 2018**  
**Table** *Number of Property Tax Payers by Subdistrict and Sector in Lebong Regency, 2018*

<b>Kecamatan Subdistrict</b>	<b>Pedesaan Rural</b>	<b>Perkotaan Urban</b>	<b>Jumlah Total</b>
(1)	(2)	(3)	(4)
Rimbo Pengadang	1 024	254	1 278
Topos	980	419	1 399
Lebong Selatan	2 095	3 014	5 109
Bingin Kuning	3 341	-	3 341
Lebong Sakti	2 772	-	2 772
Lebong Tengah	2 520	403	2 923
Amen	2 272	375	2 647
Uram Jaya	1 576	-	1 576
Lebong Utara	2 896	1 478	4 374
Pinang Belapis	1 276	-	1 276
Pelabai	1 597	303	1 900
Lebong Atas	1 819	-	1 819
<b>Lebong</b>	<b>24 168</b>	<b>6 246</b>	<b>30 414</b>

Sumber/Source: Badan Keuangan Daerah (BKD) Kabupaten Lebong/Regional Financial Services of Lebong Regency



**Tabel 2.4.5 Pajak Bumi dan Bangunan Menurut Kecamatan dan Sektor di Kabupaten Lebong (rupiah), 2018**  
**Property Tax Revenue by Subdistrict and Sector in Lebong Regency (rupiahs), 2018**

<b>Kecamatan Subdistrict</b>	<b>Pedesaan Rural</b>	<b>Perkotaan Urban</b>	<b>Jumlah Total</b>
(1)	(2)	(3)	(4)
Rimbo Pengadang	23 070 845.00	14 558 546.00	37 629 391.00
Topos	16 475 360.00	4 036 299.00	20 511 659.00
Lebong Selatan	19 590 091.00	597 876 641.00	617 466 732.00
Bingin Kuning	34 922 253.00	-	34 922 253.00
Lebong Sakti	37 414 378.00	-	37 922 253.00
Lebong Tengah	28 505 479.00	6 839 731.00	35 345 210.00
Amen	38 813 539.00	17 761 067.00	56 574 606.00
Uram Jaya	17 795 866.00	-	17 795 866.00
Lebong Utara	218 087 458.00	38 319 962.00	256 407 420.00
Pinang Belapis	22 209 580.00	-	22 209 580.00
Pelabai	13 431 785.00	8 899 429.00	22 331 214.00
Lebong Atas	32 665 487.00		32 665 487.00
<b>Lebong</b>	<b>502 982 121.00</b>	<b>688 291 675.00</b>	<b>1 191 273 796.00</b>

Sumber/Source: Badan Keuangan Daerah (BKD) Kabupaten Lebong/Regional Financial Services of Lebong Regency

## 2.5 KOPERASI/COOPERATIVE

**Tabel 2.5.1 Jumlah Koperasi Menurut Jenis Koperasi dan Kecamatan di Kabupaten Lebong, 2018**  
**Number of Cooperatives by Type of Cooperative and Subdistrict in Lebong Regency, 2018**

Kecamatan Subdistrict	KUD Village Unit of Cooperative	KPN Civil Servants Cooperative	KOPTAN Agricul- tural Coopera- tive	KOPWAN Women Coopera- tive	KSU	Seko- lah School Coope- rative	Lainnya Others
(1)	(2)	(3)	(4)	(5)	(6)	(7)	(8)
Rimbo Pengadang	0	0	0	0	2	0	1
Topos	1	0	1	0	2	0	0
Lebong Selatan	2	3	2	2	1	0	2
Bingin Kuning	1	1	0	1	2	0	0
Lebong Sakti	1	1	0	0	3	0	0
Lebong Tengah	0	2	0	1	0	0	0
Amen	2	1	0	0	0	0	7
Uram Jaya	0	0	1	0	0	0	0
Lebong Utara	1	3	1	2	4	0	7
Pinang Belapis	0	0	0	0	2	0	0
Pelabai	0	0	0	1	3	0	0
Lebong Atas	1	2	0	1	2	0	2
<b>Lebong</b>	<b>9</b>	<b>13</b>	<b>5</b>	<b>8</b>	<b>21</b>	<b>0</b>	<b>19</b>

Sumber/Source: Dinas Perdagangan, Perindustrian, dan Koperasi Usaha Kecil Menengah Kabupaten Lebong/Regional Office of Industry, Trade and Cooperatives and Small and Medium Enterprises of Lebong Regency

**Tabel 2.5.2 Banyaknya Anggota dan Volume Usaha Koperasi Menurut Kecamatan di Kabupaten Lebong, 2018**  
**Number of Cooperative Member and Business Volume by Subdistrict in Lebong Regency, 2018**

Kecamatan <i>Subdistrict</i>	Anggota <i>Member</i>	Volume Usaha (Rp. 000) <i>Business Volume (Rp. 000)</i>
(1)	(2)	(3)
Rimbo Pengadang	153	467 398
Topos	185	483 476
Lebong Selatan	832	864 581
Bingin Kuning	475	510 423
Lebong Sakti	431	621 572
Lebong Tengah	96	223 671
Amen	733	863 724
Uram Jaya	23	25 000
Lebong Utara	1 876	1 649 835
Pinang Belapis	57	163 577
Pelabai	437	425 780
Lebong Atas	761	829 435
<b>Lebong</b>	<b>6 059</b>	<b>7 128 472</b>

Sumber/Source: Dinas Perdagangan, Perindustrian, dan Koperasi Usaha Kecil Menengah Kabupaten Lebong/ *Regional Office of Industry, Trade and Cooperatives and Small and Medium Enterprises of Lebong Regency*

## 2.6 HARGA/PRICE

**Tabel 2.6.1** Indeks Harga Konsumen per bulan Menurut Kelompok Pengeluaran di Kota Bengkulu (2012=100), 2018  
**Table** *Monthly Consumer Price Index by Expenditure Group in Kota Bengkulu (2012=100), 2018*

Bulan Month	Bahan Makanan Foodstuff	Makanan Jadi, Minuman, Rokok, dan Tembakau <i>Prepared Food, Beverages, and Tobacco Product</i>	Perumahan, Air, Listrik, Gas, dan Bahan Bakar <i>Housing, Water, Electricity, Gas, and Fuel</i>	Sandang Clothing
(1)	(2)	(3)	(4)	(5)
Januari/January	146,65	136,78	129,34	123,16
Februari/February	145,74	136,91	129,48	123,49
Maret/March	146,39	137,04	129,44	123,58
April/April	146,08	137,49	129,01	123,72
Mei/May	146,31	137,52	129,14	124,21
Juni/June	147,95	137,74	129,58	124,82
Juli/July	149,34	138,43	129,71	125,30
Agustus/August	149,24	139,30	129,54	126,00
September/September	145,97	139,35	129,70	126,02
Oktober/October	146,74	140,13	129,80	126,35
November/November	145,40	140,12	130,98	126,66
Desember/December	145,28	140,41	131,04	126,69

Lanjutan Tabel/*Continued Tabel 2.6.1*

Bulan Month	Kesehatan Health	Pendidikan, Rekreasi, dan Olah Raga Education, Recreation, and Sports	Transpor, Komunikasi, dan Jasa Keuangan Transport, Communication, and Financial Services	Umum General
(1)	(6)	(7)	(8)	(9)
Januari/ <i>January</i>	134,14	144,07	160,30	141,22
Februari/ <i>February</i>	134,26	144,14	158,64	140,80
Maret/ <i>March</i>	135,87	144,14	160,28	141,32
April/ <i>April</i>	136,36	144,14	162,77	141,69
Mei/ <i>May</i>	135,79	144,21	164,80	142,15
Juni/ <i>June</i>	135,76	144,23	168,11	143,30
Juli/ <i>July</i>	135,58	144,27	172,43	144,55
Agustus/ <i>August</i>	135,57	144,90	156,56	141,95
September/ <i>September</i>	136,04	145,04	165,32	142,79
Oktober/ <i>October</i>	135,90	144,97	157,27	141,73
November/ <i>November</i>	136,71	144,97	158,86	142,01
Desember/ <i>December</i>	136,93	144,97	165,01	143,13

Sumber/*Source*: Survei Harga Konsumen/*Consumer Price Survey*

<https://lebongkab.bps.go.id>

## Jumlah Penduduk 15 Tahun Keatas yang Bekerja Selama Seminggu yang Lalu Menurut Jenis Kelamin, 2018

Population Age 15 Years And Over Who Worker During The  
Previous Week By Sex, 2018



Perempuan/Female  
21.385 orang/person

Laki-Laki/Male  
34.584 orang/person





**PENJELASAN TEKNIS**

1. Sumber utama data kependudukan adalah sensus penduduk yang dilaksanakan setiap sepuluh tahun sekali. Sensus penduduk telah dilaksanakan sebanyak enam kali sejak Indonesia merdeka, yaitu tahun 1961, 1971, 1980, 1990, 2000, dan 2010.

Di dalam sensus penduduk, pencacahan dilakukan terhadap seluruh penduduk yang berdomisili di wilayah teritorial Indonesia termasuk warga negara asing kecuali anggota korps diplomatik negara sahabat beserta keluarganya.

Metode pengumpulan data dalam sensus dilakukan dengan wawancara antara petugas sensus dengan responden dan juga melalui *e-census*. Pencatatan penduduk menggunakan konsep usual residence, yaitu konsep di mana penduduk biasa bertempat tinggal. Bagi penduduk yang bertempat tinggal tetap dicacah di mana mereka biasa tinggal, sedangkan untuk penduduk yang tidak bertempat tinggal tetap dicacah di tempat di mana mereka ditemukan petugas sensus pada malam 'Hari Sensus'. Termasuk penduduk yang tidak bertempat tinggal tetap adalah

**TECHNICAL NOTES**

1. *The main source of demographic data is population census, which is conducted every ten years. Population Census has been conducted six times since Indonesia's independence: 1961, 1971, 1980, 1990, 2000, and 2010.*

*The population census enumerates all residents who domicile in the entire territory of Indonesia including foreign citizens except the diplomatic corps members and their families.*

*The method of data collection in a population census involves interviewing respondents and conducting e-census. Enumeration of the population uses the concept of "usual residence", which is the concept of "places where people usually live". De jure was applied to the permanent residents, while de facto was applied to non-permanent residents. The permanent residents were enumerated in place where they normally live, the non-permanent residents were enumerated where they were found by the enumerators, on the night of 'Census Date'. The non permanent residents include homeless people, ship crew, boat people, remote*

tuna wisma, awak kapal berbendera Indonesia, penghuni perahu/rumah apung, masyarakat terpencil/terasing, dan pengungsi. Bagi mereka yang mempunyai tempat tinggal tetap dan sedang bepergian ke luar wilayah lebih dari enam bulan, tidak dicacah di tempat tinggalnya, tetapi dicacah di tempat tujuannya. Untuk tahun yang tidak dilaksanakan sensus penduduk, data kependudukan diperoleh dari hasil proyeksi penduduk. Proyeksi penduduk merupakan suatu perhitungan ilmiah yang didasarkan pada asumsi dari komponen-komponen perubahan penduduk, yaitu kelahiran, kematian, dan migrasi. Proyeksi penduduk Indonesia 2010–2035 menggunakan data dasar penduduk hasil SP2010.

2. **Penduduk Kabupaten Lebong** adalah semua orang yang berdomisili di wilayah teritorial Indonesia selama 6 bulan atau lebih dan atau mereka yang berdomisili kurang dari 6 bulan tetapi bertujuan menetap.
3. **Laju pertumbuhan penduduk** adalah angka yang menunjukkan persentase penambahan penduduk dalam jangka waktu tertentu.

*area community, and internally displaced persons. Those who had permanent residence and had been travelling away from their home for six months or more were not enumerated in their permanent place, but in the place where they were during the census.*

*For the periods where the population census is not conducted, population projection is done to estimate population during those years. The population projection is an estimate based on the demographic components, such as birth, death, and migration. Indonesia's 2010–2035 population projection used the 2010 Population Census as the base population.*

2. **The population of Lebong Regency** are all residents of the entire territory of Indonesia who have stayed for six months or longer, and those who intended to stay more than six months even though their length of stay is less than six months.
3. **The growth rate of population** is the number that show percentage of population growth within a specified period.

4. **Kepadatan penduduk** adalah rasio banyaknya penduduk per kilometer persegi.
4. **Population density** is ratio of population per square kilometer.
5. **Rasio jenis kelamin** adalah perbandingan antara penduduk laki-laki dan penduduk perempuan pada suatu wilayah dan waktu tertentu. Biasanya dinyatakan dengan banyaknya penduduk laki-laki untuk 100 penduduk perempuan.
5. **Sex ratio** is the ratio of males population to females population in a given area and time, usually expressed as the number of males for every 100 females.
6. **Distribusi penduduk** adalah pola persebaran penduduk di suatu wilayah, baik berdasarkan batas-batas geografis maupun berdasarkan batas-batas administrasi pemerintahan.
6. **Population distribution** is the pattern of population distribution in an area, either by geographic boundaries or by government administrative boundaries.
7. **Komposisi penduduk** adalah pola persebaran penduduk menurut karakteristiknya, contoh: penduduk menurut kelompok umur, penduduk menurut jenis kelamin
7. **Population composition** is the pattern of population distribution by its characteristics, example: population by age group, population by sex
8. **Penduduk usia kerja** adalah penduduk yang berumur 15 tahun ke atas.
8. **Working age population** is persons of 15 years and over.
9. **Angkatan kerja** adalah penduduk usia kerja (15 tahun ke atas) yang bekerja, punya pekerjaan namun sementara tidak bekerja, dan pengangguran.
9. **Labor force or economically active** are persons of 15 years and over, who in the previous week were working, temporarily absent from work but having jobs, and

*unemployment.*

10. **Bekerja** adalah kegiatan ekonomi yang dilakukan oleh seseorang dengan maksud memperoleh atau membantu memperoleh pendapatan atau keuntungan dan lamanya bekerja paling sedikit 1 jam secara terus menerus dalam seminggu yang lalu (termasuk pekerja keluarga tanpa upah yang membantu dalam suatu usaha/kegiatan ekonomi).
  11. **Jumlah jam kerja seluruhnya** adalah jumlah jam kerja yang digunakan untuk bekerja (tidak termasuk jam kerja istirahat resmi dan jam kerja yang digunakan untuk hal-hal di luar pekerjaan).
  12. **Lapangan usaha** adalah bidang kegiatan dari pekerjaan/tempat bekerja di mana seseorang bekerja. Klasifikasi lapangan usaha mengikuti Klasifikasi Baku Lapangan Usaha Indonesia (KBLI) dalam 1 digit.
  13. **Status pekerjaan** adalah kedudukan seseorang dalam unit usaha/kegiatan dalam melakukan pekerjaan.
  14. **Berusaha sendiri tanpa dibantu orang lain** adalah bekerja atau
10. **Working** is economic activity conducted by a person and intended to earn income by doing work or helping to do work at least one hour continuously during the reference week (including unpaid family worker/s for any economic activity).
  11. **Total working hours** is the total hours spent by an employee to perform all jobs (excluding the time used for other activities which are not classified as work).
  12. **Industry** is field of a person's activity or establishment. The classification of industries follows the Indonesia Standard Industrial Classification (KBLI) in one digit.
  13. **Employment status** is the status of a person at his place of work or establishment where he was employed.
  14. **Own-account worker** is a person who works at his own risk without

berusaha dengan menanggung risiko secara ekonomis, yaitu dengan tidak kembalinya ongkos produksi yang telah dikeluarkan dalam rangka usahanya tersebut, serta tidak menggunakan pekerja dibayar maupun pekerja tak dibayar, termasuk yang sifat pekerjaannya memerlukan teknologi atau keahlian khusus.

*assisted by paid per mount worker or unpaid worker include technical job or skill job.*

15. **Berusaha dibantu buruh tidak tetap/buruh tidak dibayar** adalah bekerja atau berusaha atas risiko sendiri, dan menggunakan buruh/pekerja tak dibayar dan atau buruh/pekerja tidak tetap.

15. ***Employer assisted by temporary workers/unpaid worker*** is a person who works at his own risk and assisted by temporary worker/unpaid worker.

16. **Berusaha dibantu buruh tetap/buruh dibayar** adalah berusaha atas risiko sendiri dan mempekerjakan paling sedikit satu orang buruh/pekerja tetap yang dibayar.

16. ***Employer assisted by permanent workers/paid workers*** is a person who does his business at her/his own risk at least one assisted by paid permanent worker.

17. **Buruh/karyawan/pegawai** adalah seseorang yang bekerja pada orang lain atau instansi/kantor/ perusahaan secara tetap dengan menerima upah/gaji baik berupa uang maupun barang. Buruh yang tidak mempunyai majikan tetap, tidak digolongkan sebagai buruh/karyawan, tetapi sebagai pekerja bebas. Seseorang dianggap

17. ***Employee*** is a person who work permanently for other people or institution/office/ company and gains some money/cash or goods as wage/salary. Labor who have no permanent employer is not categorized as a laborer/ worker/employee but casual worker. A laborers in general is considered to have a permanent

## POPULATION AND EMPLOYMENT

memiliki majikan tetap jika memiliki 1 (satu) majikan (orang/rumah tangga) yang sama dalam sebulan terakhir, khusus pada sektor bangunan batasannya tiga bulan. Apabila majikannya instansi/lembaga, boleh lebih dari satu.

*employer if he has the same employer during the past month, particularly for building construction sector is 3 months. If the employer is an institution, more than 1 (one) employer is allowed.*

18. **Pekerja bebas** adalah seseorang yang bekerja pada orang lain/majikan/institusi yang tidak tetap (lebih dari 1 majikan dalam sebulan terakhir) di usaha pertanian baik berupa usaha rumah tangga maupun bukan usaha rumah tangga, ataupun di nonpertanian atas dasar balas jasa dengan menerima upah atau imbalan baik berupa uang maupun barang, dan baik dengan sistem pembayaran harian maupun borongan

18. **Casual employee** is a person who does not work permanently for other people/employer/ institution (more than 1 employer during the last 1 month) in agricultural sector, either home industry or not home industry, or in non-agricultural sector based on remuneration paid with money or goods, and based on daily or contact payment system.

19. **Pekerja tak dibayar** adalah seseorang yang bekerja membantu usaha untuk memperoleh penghasilan/keuntungan yang dilakukan oleh salah seorang anggota rumah tangga atau bukan anggota rumah tangga tanpa mendapat upah/gaji baik berupa uang maupun barang.

19. **Unpaid worker** is a person who intended to work without pay, either with money or good, in an establishment run by other members of the family, relative or neighbour.

**ULASAN**

Penduduk Kabupaten Lebong pada tahun 2018 mencapai 109.263 jiwa, sedangkan pada tahun 2017 mencapai 107.600 jiwa. Rasio jenis kelamin penduduk Kabupaten Lebong pada tahun 2018 sebesar 103. Hal ini menunjukkan bahwa setiap 100 penduduk perempuan terdapat 103 penduduk laki-laki. Dari 12 kecamatan yang ada di Kabupaten Lebong, rasio jenis kelamin tertinggi adalah di Kecamatan Pinang Belapis yaitu 110. Sedangkan rasio jenis kelamin dibawah 100 ada di Kecamatan Uram Jaya dengan nilai rasio 99.

Angkatan kerja adalah penduduk yang berumur 15 tahun ke atas yang bekerja, sementara tidak bekerja atau sedang mencari pekerjaan. Penduduk kurang dari 15 tahun meski telah bekerja guna memenuhi kebutuhan hidupnya tidak termasuk dalam angkatan kerja. Angkatan kerja sebagai bagian dari aspek demografi memiliki kecenderungan meningkat atau menurun sesuai perubahan yang dialami oleh penduduk. Hal ini dikarenakan faktor alamiah, yakni kelahiran, kematian, dan pergeseran jumlah penduduk.

Angka pengangguran didefinisikan

**DESCRIPTION**

*The population of Lebong Regency in 2018 reaches 109,263 people, while in 2017 reaches 107,600. The population sex ratio in Lebong Regency in 2018 is 103. This shows that for every 100 female population, there are 103 male population. Of the 12 subdistrict in Lebong Regency, subdistrict with the highest sex ratio is in Pinang Belapis which is 110. The sex ratio below 100 is in Uram Jaya which is.*

*The labor force is the population aged 15 years or above who are currently working, not working temporarily, or looking for jobs. The population aged below 15 who are working to meet their needs are not included as the labor force. The labor force as part of demography have the tendency to increase or decrease in accordance with the changes experienced by the population. This is due to natural factors, such as birth, death, and population shifting.*

*The unemployment rate is defined as the population of working age who are looking for jobs, preparing businesses, finding it impossible to get a job but have not started working yet. The labor force in Lebong Regency in 2018 is 59,757 people, while the unemployment*

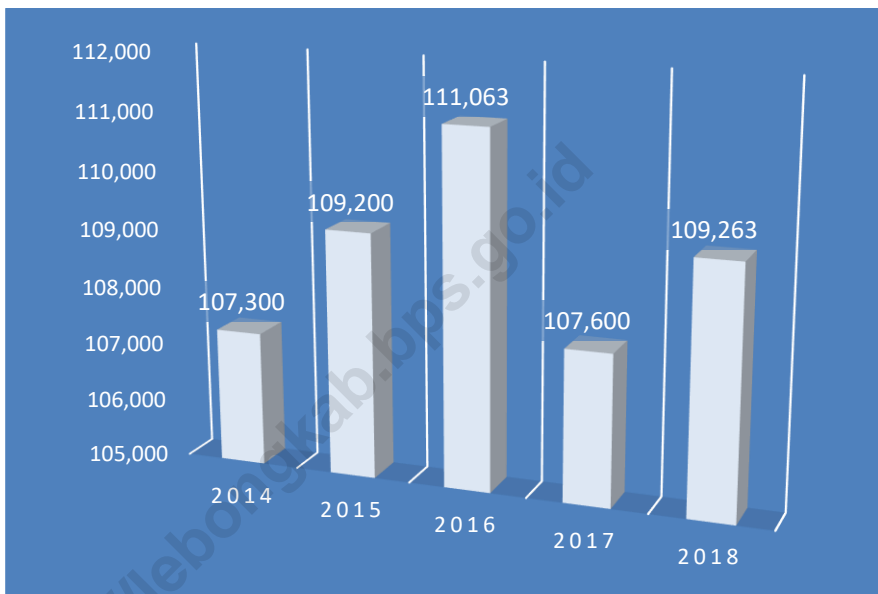
## POPULATION AND EMPLOYMENT

sebagai penduduk usia kerja yang mencari pekerjaan, mempersiapkan usaha, merasa tidak mungkin mendapat pekerjaan namun belum mulai bekerja. Jumlah angkatan kerja di Kabupaten Lebong tahun 2018 sebanyak 59.757 orang sedangkan tingkat pengangguran sebesar 6,34 persen. *rate is 6.34 percent.*

<https://lebongkab.bps.go.id>



**Gambar 4** Perkembangan Jumlah Penduduk di Kabupaten Lebong (jiwa), 2014-2018  
**Picture** Population Growth in Lebong Regency (people), 2014-2018



Keterangan :

- a. Tahun 2014 – 2016 termasuk penduduk kec. Padang Bano
- b. Tahun 2017 – 2018 tidak termasuk penduduk kec. Padang Bano

## 3.1 KEPENDUDUKAN/POPULATION

**Tabel 3.1.1 Jumlah Penduduk Menurut Kecamatan di Kabupaten Lebong, 2014-2018**  
**Table** **Number of Population by District in Lebong Regency, 2014-2018**

Kecamatan Districts (1)	2014* (2)	2015* (3)	2016* (4)	2017* (5)	2018* (5)
RIMBO PENGADANG	4 907	4 962	5 016	5 105	5 183
TOPOS	6 164	6 253	6 340	6 453	6 553
LEBONG SELATAN	14 671	14 949	15 223	15 494	15 734
BINGIN KUNING	10 371	10 543	10 711	10 902	11 071
LEBONG TENGAH	10 720	10 865	11 004	11 200	11 373
LEBONG SAKTI	9 038	9 214	9 386	9 554	9 701
LEBONG ATAS	5 041	5 200	5 361	5 456	5 540
PADANG BANO	5 211	5 280	5 348	-	-
PELABAI	7 002	7 234	7 467	7 602	7 719
LEBONG UTARA	16 503	16 723	16 934	17 236	17 504
AMEN	7 513	7 678	7 843	7 983	8 106
URAM JAYA	5 428	5 506	5 583	5 682	5 770
PINANG BELAPIS	4 732	4 791	4 847	4 933	5 009
<b>Jumlah/Total</b>	<b>107 300</b>	<b>109 200</b>	<b>111 063</b>	<b>107 600</b>	<b>109 263</b>

Sumber/Source: Proyeksi Penduduk Indonesia 2010–2035/Indonesia Population Projection 2010–2035

**Tabel 3.1.2 Jumlah Penduduk Menurut Kelompok Umur dan Jenis Kelamin di Kabupaten Lebong, 2018**  
**Population by Age Group and Sex in Lebong Regency, 2018**

Kelompok Umur <i>Age Group</i>	Jenis Kelamin/Sex		
	Laki-Laki <i>Male</i>	Perempuan <i>Female</i>	Jumlah <i>Total</i>
(1)	(2)	(3)	(4)
0 - 4	5 078	5 012	10 090
5 - 9	5 420	5 126	10 546
10 - 14	5 199	5 118	10 317
15 - 19	4 940	4 621	9 561
20 - 24	4 647	4 300	8 947
25 - 29	4 888	4 710	9 598
30 - 34	4 485	4 531	9 016
35 - 39	4 668	4 376	9 044
40 - 44	3 781	3 820	7 601
45 - 49	3 399	3 237	6 636
50 - 54	3 040	2 783	5 823
55 - 59	2 218	2 059	4 277
60 - 64	1 471	1 376	2 847
65 - 69	922	933	1 855
70 - 75	636	829	1 465
75+	625	1 015	1 640
<b>Jumlah/Total</b>	<b>55417</b>	<b>53846</b>	<b>109 263</b>

Sumber/Source: Proyeksi Penduduk Indonesia 2010–2035/Indonesia Population Projection 2010–2035

**Tabel 3.1.3 Jumlah Penduduk dan Rasio Jenis Kelamin Menurut Kecamatan di Kabupaten Lebong, 2018**  
**Population and Sex Ratio by Subdistrict in Lebong Regency, 2018**

Kecamatan Subdistrict	Jenis Kelamin/Sex			Rasio Jenis Kelamin Sex Ratio
	Laki-Laki Male	Perempuan Female	Jumlah Total	
(1)	(2)	(3)	(4)	(5)
RIMBO PENGADANG	2,659	2,524	5,183	105
TOPOS	3,304	3,249	6,553	102
LEBONG SELATAN	8,030	7,704	15,734	104
BINGIN KUNING	5,581	5,490	11,071	102
LEBONG TENGAH	5,755	5,618	11,373	102
LEBONG SAKTI	4,869	4,832	9,701	101
LEBONG ATAS	2,843	2,697	5,540	105
PELABAI	3,960	3,759	7,719	105
LEBONG UTARA	8,819	8,685	17,504	102
AMEN	4,097	4,009	8,106	102
URAM JAYA	2,876	2,894	5,770	99
PINANG BELAPIS	2,624	2,385	5,009	110
<b>Lebong</b>	<b>55,417</b>	<b>53,846</b>	<b>109,263</b>	<b>103</b>

Sumber/Source: Proyeksi Penduduk di Kabupaten Lebong/Population Projection in Lebong Regency

**Tabel 3.1.4 Banyaknya Akte Kelahiran, Perkawinan dan Perceraian Non-Muslim, Kematian, Pengangkatan Anak, Kartu Keluarga dan KTP yang Dikeluarkan di Kabupaten Lebong, 2016-2018**  
***Number of Birth Certificate, Non-Muslim Marriage and Divorce, Death, Adoption and Family Card ID Cardshare Issued in Lebong Regency, 2016-2018***

<b>Jenis/Classification</b>	<b>2016</b>	<b>2017</b>	<b>2018</b>
(1)	(2)	(3)	(4)
Akte Kelahiran/ <i>Birth Certificate</i>	-	-	4 243
Perkawinan Non-Muslim/ <i>Non-Muslim Marriage</i>	-	-	3
Perceraian Non-Muslim/ <i>Non-Muslim Divorce</i>	-	-	-
Kematian/ <i>Death</i>	-	-	252
Pengangkatan Anak/ <i>Adoption</i>	-	-	-
Kartu Tanda Penduduk (KTP)/ <i>Personal Card ID</i>	-	-	18 834
Kartu Keluarga/ <i>Family Card ID</i>	-	-	12 114
<b>Jumlah/Total</b>	-	-	<b>35 446</b>

Catatan/Note: \* Pada Tahun 2017 Pemerintah Mengadakan Program Pelayanan Pembuatan Akte Kelahiran Keliling/*In 2017 The Government Held a Mobile Birth Certificate Making Program*

Sumber/Source: Dinas Kependudukan dan Catatan Sipil Kabupaten Lebong/*Regional Office of Citizenship and Civil Registration of Lebong Regency*

## 3.2 KETENAGAKERJAAN/EMPLOYMENT

**Tabel 3.2.1 Jumlah Penduduk Berumur 15 Tahun ke Atas Menurut Jenis Kegiatan Selama Seminggu yang Lalu dan Jenis Kelamin di Kabupaten Lebong, 2018**  
**Population Aged 15 Years and Over by Type of Activity During The Previous Week and Sex in Lebong Regency, 2018**

Kegiatan Utama Main Activity	Jenis Kelamin/Sex		
	Laki-laki Male	Perempuan Female	Jumlah Total
(1)	(2)	(3)	(4)
<b>Angkatan Kerja/Economically Active</b>	<b>36 626</b>	<b>23 133</b>	<b>59 757</b>
Bekerja/Working	34 584	21 385	55 969
Pengangguran Terbuka/Unemployment	24 042	1 748	3 790
<b>Bukan Angkatan Kerja Economically Inactive</b>	<b>6 326</b>	<b>18 276</b>	<b>24 602</b>
Sekolah/Attending School	2 905	2 948	5 853
Mengurus Rumah Tangga/Housekeeping	1 350	14 516	15 866
Lainnya/Others	2 071	812	2 883
<b>Jumlah/Total</b>	<b>42 952</b>	<b>41 409</b>	<b>84 361</b>
<b>Tingkat Partisipasi Angkatan Kerja Economically Active Participation Rate</b>	<b>94.42</b>	<b>92.44</b>	<b>93.66</b>
<b>Tingkat Pengangguran/Unemployment Rate</b>	<b>5.58</b>	<b>7.56</b>	<b>6.34</b>

Sumber/Source: Survei Angkatan Kerja Nasional Agustus/August National Labor Force Survey

**Tabel 3.2.2 Jumlah Penduduk Berumur 15 Tahun ke Atas Menurut Pendidikan Tertinggi yang Ditamatkan dan Jenis Kegiatan Selama Seminggu yang Lalu di Kabupaten Lebong, 2018**  
***Population Aged 15 Years and Over by Educational Attainment and Type of Activity During The Previous Week in Lebong Regency, 2018***

Pendidikan Tertinggi yang Ditamatkan <i>Educational Attainment</i>	Angkatan Kerja/ <i>Economically Active</i>		
	Bekerja <i>Working</i>	Pengang-guran Terbuka <i>Unemployment</i>	Jumlah <i>Total</i>
(1)	(2)	(3)	(4)
Sekolah Dasar ke Bawah <i>Elementary School Below</i>	26 836	1 338	28 174
Sekolah Menengah Pertama <i>Junior High School</i>	8 080	1 042	9 122
Sekolah Menengah Atas <i>Senior High School</i>	10 209	651	10 860
Sekolah Menengah Atas Kejuruan <i>Vocational Senior High School</i>	5 023	724	5 747
Diploma I/II/III/Akademi <i>Diploma I/II/III/Academy</i>	806	-	806
Universitas/ <i>University</i>	5 015	35	5 050
<b>Jumlah/<i>Total</i></b>	<b>55 969</b>	<b>3 790</b>	<b>59 759</b>

Sumber/*Source*: Survei Angkatan Kerja Nasional Agustus/*August National Labor Force Survey*

**Tabel 3.2.3** Jumlah Penduduk Berumur 15 Tahun ke Atas yang Bekerja Selama Seminggu yang Lalu Menurut Kelompok Umur dan Jenis Kelamin di Kabupaten Lebong, 2018  
*Population Aged 15 Years and Over Who Worked During the Previous Week by Age Group and Sex in Lebong Regency, 2018*

Kelompok Umur <i>Age Group</i>	Jenis Kelamin/Sex		
	Laki-laki <i>Male</i>	Perempuan <i>Female</i>	Jumlah <i>Total</i>
(1)	(2)	(3)	(4)
15 - 24	4 454	2 159	6 613
25 - 29	4 276	2 296	6 572
30 - 34	4 334	2 709	7 043
35 - 44	8 480	6 348	14 828
45 - 54	6 767	4 492	11 259
55 - 59	2 582	1 632	4 214
60+	3 691	1 749	5 440
<b>Jumlah/Total</b>	<b>34 584</b>	<b>21 385</b>	<b>55 969</b>

Sumber/Source: Survei Angkatan Kerja Nasional Agustus/August National Labor Force Survey



**Tabel 3.2.4** Jumlah Penduduk Berumur 15 Tahun ke Atas yang Bekerja Selama Seminggu yang Lalu Menurut Lapangan Pekerjaan Utama dan Jenis Kelamin di Kabupaten Lebong, 2018  
*Population Aged 15 Years and Over Who Worked During the Previous Week by Main Industry and Sex in Lebong Regency, 2018*

Lapangan Pekerjaan Utama <sup>1</sup> <i>Main Industry<sup>1</sup></i>	Jenis Kelamin/Sex		
	Laki-laki <i>Male</i>	Perempuan <i>Female</i>	Jumlah <i>Total</i>
(1)	(2)	(3)	(4)
1	17 364	10 167	27 531
2	5 534	645	6 179
3	1 416	967	2 383
4	561	-	561
5	2 468	-	2 468
6	2 235	5 322	7 557
7	514	-	514
8	-	-	-
9	185	550	735
<b>Jumlah/Total</b>	<b>30 277</b>	<b>17 651</b>	<b>47 928</b>

Keterangan/Note: <sup>1</sup> 1 Pertanian, Kehutanan, Perburuan, dan Perikanan/*Agriculture, Forestry, Hunting, and Fisheries*

2 Pertambangan dan Penggalian/*Mining and Quarrying*

3 Industri Pengolahan/*Manufacturing Industry*

4 Listrik, Gas, dan Air/*Electricity, Gas, and Water*

5 Bangunan/*Construction*

6 Perdagangan Besar, Eceran, Rumah Makan, dan Hotel/*Wholesale Trade, Retail Trade, Restaurants, and Hotels*

7 Angkutan, Pergudangan, dan Komunikasi/*Transportation, Warehousing, and Communication*

8 Keuangan, Asuransi, Usaha Persewaan Bangunan, Tanah, dan Jasa Perusahaan

*Financial, Insurance, Real Estate, and Business Services*

9 Jasa Kemasyarakatan, Sosial, dan Perorangan/*Community, Social, and Personal Services*

Sumber/Source: Survei Angkatan Kerja Nasional Agustus/August National Labor Force Survey

**Tabel 3.2.5 Jumlah Penduduk Berumur 15 Tahun ke Atas yang Bekerja Selama Seminggu yang Lalu Menurut Jumlah Jam Kerja Seluruhnya dan Jenis Kelamin di Kabupaten Lebond, 2018**  
**Population Aged 15 Years and Over Who Worked During the Previous Week by Total Working Hours and Sex in Lebond Regency, 2018**

Jumlah Jam Kerja Seluruhnya (jam) <i>Total Working Hours (hours)</i>	Jenis Kelamin/Sex		
	Laki-laki <i>Male</i>	Perempuan <i>Female</i>	Jumlah <i>Total</i>
(1)	(2)	(3)	(4)
0 <sup>1</sup>	1 176	918	2 094
1 - 14	898	2 549	3 447
15 - 34	6 971	6 449	13 420
35+	25 539	11 469	37 008
<b>Jumlah/Total</b>	<b>34 584</b>	<b>21 385</b>	<b>55 969</b>

Keterangan/Note: <sup>1</sup>Sementara tidak bekerja/*Temporarily out of work*

Sumber/Source: Survei Angkatan Kerja Nasional Agustus/August National Labor Force Survey

**Tabel 3.2.6** Jumlah Penduduk Berumur 15 Tahun ke Atas yang Bekerja Selama Seminggu yang Lalu Menurut Jumlah Jam Kerja Pada Pekerjaan Utama dan Jenis Kelamin di Kabupaten Lebong, 2018  
*Population Aged 15 Years and Over Who Worked During the Previous Week by Number of Working Hours on Main Industry and Sex in Lebong Regency, 2018*

Jumlah Jam Kerja Pada Pekerjaan Utama (jam) <i>Number of Working Hours on Main Industry (hours)</i>	Jenis Kelamin/Sex		
	Laki-laki <i>Male</i>	Perempuan <i>Female</i>	Jumlah <i>Total</i>
(1)	(2)	(3)	(4)
0 <sup>1</sup>	1 176	918	2 094
1 - 14	1 064	2 589	3 653
15 - 34	10 882	7 368	18 250
35+	21 462	10 510	31 972
<b>Jumlah/Total</b>	34 584	21 385	55 969

Keterangan/Note: <sup>1</sup> Sementara tidak bekerja/*Temporarily out of work*

Sumber/Source: Survei Angkatan Kerja Nasional Agustus/August National Labor Force Survey

**Tabel 3.2.7 Jumlah Penduduk Berumur 15 Tahun ke Atas yang Bekerja Selama Seminggu yang Lalu Menurut Status Pekerjaan Utama dan Jenis Kelamin di Kabupaten Lebong, 2018**  
**Population Aged 15 Years and Over Who Worked During the Previous Week by Main Employment Status and Sex in Lebong Regency, 2018**

Status Pekerjaan Utama <i>Main Employment Status</i>	Jenis Kelamin/Sex		
	Laki-laki <i>Male</i>	Perempuan <i>Female</i>	Jumlah <i>Total</i>
(1)	(2)	(3)	(4)
Berusaha Sendiri <i>Own Account Worker</i>	12 076	4 559	16 635
Berusaha Dibantu Buruh Tidak Tetap/Buruh Tak Dibayar <i>Employer Assisted by Temporary Worker/Unpaid Worker</i>	9 416	2 782	12 198
Berusaha Dibantu Buruh Tetap/Buruh Dibayar <i>Employer Assisted by Permanent Worker/Paid Worker</i>	373	134	507
Buruh/Karyawan/Pegawai <i>Regular Employee</i>	6 603	3 526	10 129
Pekerja Bebas <i>Casual Employee</i>	4 434	1 402	5 836
Pekerja Keluarga/Tak Dibayar <i>Family Worker/Unpaid Worker</i>	1 682	8 982	10 664
<b>Jumlah/Total</b>	<b>34 584</b>	<b>21 385</b>	<b>55 969</b>

Sumber/Source: Survei Angkatan Kerja Nasional Agustus/August National Labor Force Survey

## Fasilitas Kesehatan, 2018

Having Health Facility, 2018



1 Rumah Sakit/  
Hospital



14 Puskesmas/  
Public Health Center



26 Pustu/ Subsidiary  
of Public Health Center



5 Apotek/Pharmacy



## PENJELASAN TEKNIS

1. **Tidak/belum pernah sekolah** adalah mereka yang tidak pernah atau belum pernah terdaftar dan tidak pernah atau belum pernah aktif mengikuti pendidikan di suatu jenjang pendidikan formal. Termasuk juga yang tamat/belum tamat taman kanak-kanak tetapi tidak melanjutkan ke sekolah dasar.
2. **Masih bersekolah** adalah mereka yang terdaftar dan aktif mengikuti pendidikan formal dan nonformal (Paket A, B, atau C), baik pendidikan dasar, menengah maupun pendidikan tinggi. Bagi mahasiswa yang sedang cuti dianggap masih bersekolah.
3. **Tidak bersekolah lagi** adalah mereka yang pernah terdaftar dan aktif mengikuti pendidikan di suatu jenjang pendidikan formal dan nonformal (Paket A, B, atau C), tetapi pada saat pencacahan tidak lagi terdaftar dan tidak aktif mengikuti pendidikan.
4. **Tamat sekolah** adalah menyelesaikan pelajaran yang ditandai dengan lulus ujian akhir pada kelas atau tingkat terakhir suatu jenjang pendidikan di sekolah

## TECHNICAL NOTES

1. **Not/never attending school** is someone who has never attended or never been registered in a formal education, such as primary, secondary, and tertiary education. Those who just completed kindergarten are considered as never attended school.
2. **Attending school** is someone who is currently attending primary, secondary, or tertiary education, including package A, package B, or package C. College student who postpones his/her study is considered as attending school.
3. **Not attending school anymore** is someone who had enrolled and participated in formal and non-formal education in the past including package A, package B, or package C, but currently does not attend school.
4. **Completed particular level of education** is someone who has completed particular level of education in private or public school and accepting graduation

## SOCIAL AND WELFARE

negeri maupun swasta dengan mendapatkan tanda tamat belajar/ijazah. Seseorang yang belum mengikuti pelajaran pada kelas tertinggi tetapi telah mengikuti ujian akhir dan lulus dianggap tamat sekolah.

5. **Dapat membaca dan menulis** artinya dapat membaca dan menulis kata-kata/kalimat sederhana dengan suatu aksara tertentu.

6. **Rumah Sakit** adalah tempat pemeriksaan dan perawatan kesehatan, biasanya berada di bawah pengawasan dokter/tenaga medis, yang melayani penderita yang sakit untuk berobat rawat jalan atau rawat inap.

7. **Puskesmas (Pusat Kesehatan Masyarakat)** adalah unit pelaksana teknis dinas kesehatan kabupaten/kota yang mempunyai fungsi utama sebagai penyelenggara pelayanan kesehatan tingkat pertama. Wilayah kerja puskesmas maksimal adalah satu kecamatan dan untuk dapat menjangkau wilayah kerjanya, puskesmas mempunyai jaringan pelayanan yang meliputi unit Puskesmas Pembantu (Pustu), unit Puskesmas Keliling (Puskel), dan unit bidan desa/komunitas (Peraturan

*certificate. Someone who has never attended the highest grade but passed the final exam is considered as completed particular level of education.*

5. ***Able to read and write*** is the ability to read and write at least a simple sentence in any letter of alphabets.

6. ***Hospital*** is a place for health check, usually controlled/supervised by doctors/medical personnel to serve the ill patients to get outpatient or inpatient treatment services.

7. ***Public Health Center*** is technical implementation unit of regency health department that have the primary function as a first-level health care providers. The working area standard of public health center is one district and to reach their working areas, public health centers have a service network covering subsidiary of public health center, mobile public health center units, and midwife units (Regulation of the Minister of Health of Indonesia Number 75



Menteri Kesehatan RI No. 75 Tahun 2014 Tentang Pusat Kesehatan Masyarakat).

*Year 2014 about Public Health Center).*

8. **Imunisasi** adalah memasukkan kuman atau racun penyakit tertentu yang sudah dilemahkan (vaksin) ke dalam tubuh dengan cara disuntik atau diminum (diteteskan dalam mulut) dengan maksud agar terjadi kekebalan tubuh terhadap penyakit tersebut.

8. **Immunization** is putting enervated microbe of a certain disease into human body by injection or drinking (dropping into mouth) to make the body immune to that disease.

9. **BCG (Bacillus Calmette Guerin)** merupakan vaksinasi untuk mencegah penyakit TBC, diberikan pada bayi baru lahir atau anak, dengan suntikan pada kulit pangkal lengan atas. Bekas suntikan kemudian akan membentuk tonjolan kecil jaringan parut pada kulit lengan atas. Suntikan BCG diberikan kepada anak sebanyak 1 kali.

9. **BCG (Bacillus Calmette Guerin)** is a vaccine to prevent TBC disease, given to newborns or children, by injection at the base of the skin of the upper arm. Injection site will form little bumps of scar tissue in the skin of the upper arm. BCG injections given to children 1 times.

10. **DPT (Difteri, Pertusis, Tetanus)** merupakan vaksin untuk mencegah penyakit Difteri, Pertusis, dan Tetanus yang diberikan pada bayi berumur 3 bulan ke atas, dengan suntikan pada paha, diulang 1 bulan dan 2 bulan kemudian, sehingga suntikan imunisasi DPT lengkap pada balita berjumlah 3 kali (kadang-kadang selang waktu antar

10. **DPT (Diphtheria, Pertussis, Tetanus)** is a vaccine to prevent the diphtheria, pertussis, and tetanus disease, given to infants aged 3 months and above, with a shot in the thigh, repeated one month and two months later, so that the complete DPT immunization shots at toddler totaling 3 times (sometimes the

suntikan bisa lebih dari 1 bulan).

*time interval between injections can be more than 1 month).*

**11. Peristiwa tindak pidana yang dilaporkan** ialah setiap peristiwa yang diterima kepolisian dari laporan masyarakat, atau peristiwa dimana pelakunya tertangkap tangan oleh kepolisian.

**11. Reported crime incidence** includes all criminal cases reported and received by police office, and all crimes caught by police.

**12. Jumlah tindak pidana** menggambarkan jumlah kasus tindak pidana yang terjadi pada kurun waktu tertentu.

**12. Crime total** refers to the number of criminal cases occurring during a given period.

**13. Persentase penyelesaian tindak pidana**

**13. Crime clearance rate**

$$= \frac{\text{Jumlah tindak pidana yang diselesaikan}}{\text{Jumlah peristiwa tindak pidana yang dilaporkan}} \times 100\%$$

$$= \frac{\text{Number of cleared criminal cases}}{\text{Number of reported criminal cases}} \times 100\%$$

Persentase penyelesaian peristiwa tindak pidana menyatakan persentase penyelesaian tindak pidana oleh polisi. Suatu tindak pidana dinyatakan sebagai kasus yang selesai di tingkat kepolisian, apabila:

*Crime clearance rate refers to percentage of crime clearance by police. A criminal case is categorized as a cleared case by police, if:*

1. berkas perkaranya sudah siap untuk diserahkan atau telah diserahkan kepada kejaksaan;
2. dalam hal delik aduan, pengaduannya dicabut dalam tenggang waktu yang telah

1. All documents are ready to submit or already submitted to justice court;
2. In the case of attense that warrants complaint, the complaint was withdraw within a given period state in the law;
3. The case was cleared by police based on the principle of

- ditentukan menurut undang-undang;
3. telah diselesaikan oleh kepolisian berdasarkan azas *plichtmatigheid* (kewajiban berdasarkan kewenangan hukum);
  4. kasus yang dimaksud tidak termasuk kompetensi kepolisian
  5. tersangka meninggal dunia;
  6. kasus kadaluwarsa.
14. **Bencana Alam** adalah peristiwa atau serangkaian peristiwa yang mengancam dan mengganggu kehidupan/penghidupan masyarakat yang disebabkan oleh faktor alam antara lain berupa gempa bumi, tsunami, gunung meletus, banjir, kekeringan, angin topan, dan tanah longsor sehingga mengakibatkan kerugian materi maupun non-materi.
15. **Korban meninggal** adalah orang yang dilaporkan tewas atau meninggal dunia akibat bencana.
16. **Korban hilang** adalah orang yang dilaporkan hilang atau tidak ditemukan atau tidak diketahui keberadaannya setelah terjadi bencana.
17. **Korban luka/sakit** adalah orang
- plichtmatigheid (obligation on the basis of law outhority);*
4. *The case was not the responsibility of police office;*
  5. *The suspect died;*
  6. *The case was out of date.*
14. **Natural Disaster** is an event or series of events that threaten and disrupt the lives and livelihoods caused by natural factors such as: *earthquake, tsunami, volcanic eruption, flood, flash flood, drought, typhoon/cyclone, and landslide so it can lead to result in loss of material and non-material.*
15. **Fatality** is a person reported killed or death in the wake of a disaster.
16. **Missing person** is a person reported missing or who cannot be located or who cannot be accounted for in the wake of a disaster.
17. **Casualty** is a person suffering injury

## SOCIAL AND WELFARE

yang mengalami luka-luka atau sakit, dalam keadaan luka ringan, luka sedang maupun luka parah/berat, baik yang berobat jalan maupun rawat inap.

*or illness, in a state of light injury, moderate injury, or heavy injury, which in undergoing treatment as either an outpatient or inpatient.*

18. **Rusak Berat** adalah kriteria kerusakan yang mengakibatkan bangunan roboh atau sebagian besar komponen struktur rusak.

18. **Severely damaged** is the criteria of damage that resulted most buildings collapsed or damaged its structural components.

19. **Rusak sedang** adalah kriteria kerusakan yang mengakibatkan sebagian kecil komponen struktur rusak, dan komponen penunjang rusak namun bangunan masih tetap berdiri.

19. **Damaged** is the criteria of damage that resulted defective fraction of structural components and supporting components damaged, but the building still stands.

20. Rusak ringan adalah kriteria kerusakan yang mengakibatkan sebagian komponen struktur retak (struktur masih bisa digunakan) dan bangunan masih tetap berdiri.

20. **Lightly damaged** is the criteria of damage that resulted partially cracked structural components, but the structure still can be used and the building still stands.

21. Untuk mengukur kemiskinan, BPS menggunakan konsep kemampuan memenuhi kebutuhan dasar (*basic needs approach*). Dengan pendekatan ini, kemiskinan dipandang sebagai ketidakmampuan dari sisi ekonomi untuk memenuhi kebutuhan dasar makanan dan bukan makanan yang diukur dari sisi pengeluaran. Metode yang digunakan adalah menghitung Garis

21. To measure poverty, BPS-Statistics Indonesia has used the concept of basic needs approach. Therefore, poverty is viewed as economic inability to fulfill food and non-food basic needs which are measured by consumption/expenditure. The method used is calculating poverty line, which consists of two components that are Food Poverty Line (FPL) and Non-Food Poverty

Kemiskinan (GK), yang terdiri dari dua komponen yaitu Garis Kemiskinan Makanan (GKM) dan Garis Kemiskinan Non-Makanan (GKNM). Penghitungan Garis Kemiskinan dilakukan secara terpisah untuk daerah perkotaan dan perdesaan.

*Line (NFPL). The poverty line was calculated separately for urban and rural areas.*

22. **Penduduk miskin** adalah penduduk yang memiliki rata-rata pengeluaran per kapita per bulan di bawah Garis Kemiskinan.

22. *A person whose expenditure per capita per month is below the poverty line is considered to be poor.*

23. **Garis Kemiskinan Makanan (GKM)** merupakan nilai pengeluaran kebutuhan minimum makanan yang disetarakan dengan 2.100 kkalori per kapita per hari. Garis Kemiskinan Non-Makanan (GKNM) adalah kebutuhan minimum untuk perumahan, sandang, pendidikan, kesehatan, dan kebutuhan dasar lainnya.

23. *The Food Poverty Line refers to the daily minimum requirement of 2,100 kcal per capita per day. The Non-Food Poverty Line refers to the minimum requirement for household necessities for clothing, education, health, and other basic individual needs.*

24. Ukuran Kemiskinan

a. **Head Count Index** (HCI- $P_0$ ) adalah persentase penduduk miskin yang berada di bawah Garis Kemiskinan (GK).

24. *Poverty Measures*

a. **Head Count Index** (HCI- $P_0$ ) simply measures the percentage of the population that is counted as poor, often denoted by  $P_0$ .

b. **Indeks Kedalaman Kemiskinan** (Poverty Gap Index- $P_1$ ) merupakan ukuran rata-rata kesenjangan pengeluaran masing-masing penduduk miskin

b. **Poverty Gap Index- $P_1$**  measures the extent to which individuals fall below the poverty line (the poverty gaps) as a proportion of

terhadap garis kemiskinan. Semakin tinggi nilai indeks, semakin jauh rata-rata pengeluaran penduduk dari garis kemiskinan.

- c. **Indeks Keparahan Kemiskinan (Poverty Severity Index-P<sub>2</sub>)** memberikan gambaran mengenai penyebaran pengeluaran di antara penduduk miskin. Semakin tinggi nilai indeks, semakin tinggi ketimpangan pengeluaran di antara penduduk miskin.

Foster-Greer-Thorbecke (1984) merumuskan suatu ukuran yang digunakan untuk mengukur tingkat kemiskinan sebagai berikut:

$$P_a = \frac{1}{n} \sum_{i=1}^q \left[ \frac{z - y_i}{z} \right]^a$$

dimana:

a=0, 1, 2

z=Garis kemiskinan

y<sub>i</sub>=Rata-rata pengeluaran perkapita sebulan penduduk yang berada di bawah garis kemiskinan (i=1,2,...,q), y<sub>i</sub> < z

q=Banyaknya penduduk yang berada di bawah garis kemiskinan

n=Jumlah penduduk

the poverty line. Higher value of the index shows that the gap between average expenditure of the poor and the poverty line is wider.

- c. **Poverty Severity Index-P<sub>2</sub>** describes inequality among the poor. This is simply a weighted sum of poverty gaps (as a proportion of the poverty line), where the weights are the proportionate poverty gaps themselves. Hence, by squaring the poverty gap index, the measure implicitly puts more weight on observations that fall well below the poverty line. Higher value of the index shows that inequality among the poor is higher.

Foster-Greer-Thorbecke (1984) developed poverty measures that may be written as:

$$P_a = \frac{1}{n} \sum_{i=1}^q \left[ \frac{z - y_i}{z} \right]^a$$

where:

a=0, 1, 2

z=the poverty line

y<sub>j</sub>=Average expenditure per capita per month of the poor (i=1,2,...,q),

y<sub>j</sub> < z

Jika  $a=0$ , diperoleh *Head Count Index* ( $P_0$ ), jika  $a=1$  diperoleh indeks kedalaman kemiskinan (*Poverty Gap Index*- $P_1$ ) dan jika  $a=2$  disebut indeks keparahan kemiskinan (*Poverty Severity Index*- $P_2$ ).

$q$ =the number of poor  
 $n$ =the total population

if  $a=0$  is obtained *Head Count Index* ( $P_0$ ), if  $a=1$  is obtained *Poverty Gap Index*- $P_1$ , and if  $a=2$  is obtained *Poverty Severity Index*- $P_2$ .

25. **Indeks Pembangunan Manusia** (IPM) menjelaskan bagaimana penduduk dapat mengakses hasil pembangunan dalam memperoleh pendapatan, kesehatan, pendidikan dan sebagainya. IPM diperkenalkan oleh UNDP pada tahun 1990 dan dipublikasikan secara berkala dalam laporan tahunan *Human Development Report* (HDR). IPM dibentuk oleh 3 (tiga) dimensi dasar: Umur panjang dan hidup sehat; pengetahuan; dan standar hidup layak.

25. **The Human Development Index** (HDI) explains how people can access development results in obtaining income, health, education and so forth. HDI was introduced by United Nations Development Programme (UNDP) in 1990 and published periodically in the annual report of the *Human Development Report*. HDI was formed by three basic dimensions: a long and healthy life; knowledge; and a decent standard of living.

26. Data pengangkutan dan komunikasi meliputi:

- a. Panjang jalan
- b. Angkutan darat
- c. Angkutan laut
- d. Angkutan udara
- e. Pos dan telekomunikasi

26. **The data of transportation and communication are as follows:**

- a. Road length
- b. Land transport
- c. Sea transport
- d. Air transport
- e. Post and telecommunication

27. **Kantor Pos** adalah tempat pemberi pelayanan komunikasi tertulis dan atau surat elektronik, layanan paket,

27. **Post Office** is a service provider facility of written communication and or electronic mail, parcel

## SOCIAL AND WELFARE

layanan logistik, layanan transaksi keuangan, dan layanan keagenan pos untuk kepentingan umum. Rumah pos berfungsi sama seperti kantor pos dan kantor pos pembantu, bedanya rumah pos biasanya terletak di daerah terpencil.

*service, logistics services, financial transaction services, and postal services to the public. Postal house has the same function as the post office and subsidiary of post office, the difference is that postal house is usually located in remote areas.*

28. **Telekomunikasi** adalah setiap pemancaran, pengiriman dan atau penerimaan dari setiap informasi dalam bentuk tanda-tanda, isyarat, tulisan, gambar, suara dan bunyi melalui sistem kawat, optik, radio atau sistem elektromagnetik lainnya.

28. **Telecommunication** includes every transmitting, delivering and or receiving from every information of marking, signal, article, picture, sound and voice through strand of wire system, optic, radio or other electromagnetic system.



**ULASAN****DESCRIPTION**

Keadaan sosial penduduk Kabupaten Lebong digambarkan dalam beberapa variabel antara lain pendidikan, kesehatan dan keluarga berencana, keamanan, agama dan fasilitas layanan sosial.

Dalam bidang pendidikan, berdasarkan pendataan Potensi Desa (Podes) yang dilakukan oleh BPS Kabupaten Lebong, pada tahun 2018 di Kabupaten Lebong memiliki gedung sekolah sebanyak 124 yang terdiri dari gedung Sekolah Dasar (SD), gedung Sekolah Menengah Pertama (SMP), gedung Sekolah Menengah Atas (SMA), dan gedung Sekolah Menengah Kejuruan (SMK).

Fasilitas kesehatan merupakan salah satu tolak ukur dalam pencapaian pelaksanaan pembangunan di Kabupaten Lebong. Pada tahun 2018 terdapat satu buah rumah sakit pemerintah di wilayah Kabupaten Lebong. Sedangkan fasilitas kesehatan lainnya yakni puskesmas dan puskesmas pembantu sebanyak 14 dan 26 (hasil Pendataan Potensi Desa (Podes)).

Di bidang Keluarga Berencana (KB), berdasarkan data dari Badan Pemberdayaan Perempuan, Perlindungan Anak, Pengendalian Penduduk dan Keluarga Berencana

*The social circumstances of people in Lebong Regency are described in several variables, i.e. education, health and family planning, security, religion and social service facility.*

*In education sector, base on Village Potential Data Collection by BPS, Lebong Regency has 124 public school buildings, which consist of Primary School buildings (SD), Junior High School buildings (SMP), Senior High School buildings (SMA), and Vocational High School (SMK).*

*Health facilities are one of benchmarks of the achievements on the implementation of development Lebong Regency. In 2018 there are one unit of government hospitals in Lebong Regency. On the other hand, there are other health facilities namely 14 public health centers and 26 secondary public health centers.*

*In the sector of family planning (KB), based on data from Women's Empowerment, Children's Services, Population Control and Family Planning of Lebong Regency, it shows that percentage of active acceptors toward fertile couple have 83,84 persen in 2018. The number of active acceptors in Lebong Regency is as many as 15,761 pairs. Active acceptors in Lebong*

(DP3A, DALDUK, dan KB) Kabupaten Lebong menunjukkan bahwa persentase akseptor aktif terhadap pasangan usia subur pada tahun 2018 sebesar 83,84 persen. Dengan jumlah peserta KB aktif atau akseptor aktif di Kabupaten Lebong sebanyak 15.761 pasangan. Akseptor aktif di Kabupaten Lebong umumnya lebih banyak menggunakan alat kontrasepsi suntik dan pil, dimana proporsinya masing-masing mencapai 65,17 persen dan 20,16 persen.

Di bidang keamanan, jumlah tindak kejahatan pada tahun 2018 sebanyak 96 kasus dengan jumlah kejahatan yang diselesaikan sebanyak 63 kasus. Jumlah kasus yang paling banyak yaitu pencurian dengan pemberatan sebanyak 27 kasus.

Jumlah agama yang dianut penduduk Kabupaten Lebong ada empat yaitu Islam, Kristen, Katholik, dan Hindu. Diantara agama-agama tersebut, Islam merupakan agama dengan jumlah pemeluk terbesar. Jumlah masjid yang terdapat di Kabupaten Lebong sebanyak 134, mushollah 61, gereja protestan 1 dan gereja katolik 1.

Jumlah penduduk miskin di Kabupaten Lebong pada bulan Maret 2018 sebesar 13,25 ribu jiwa atau 11,59 persen. Dibandingkan dengan penduduk miskin pada bulan yang sama pada tahun sebelumnya yang berjumlah

*Regency generally use injections and pill as contraceptives, with the proportions reach 65.17 percent and 20.16 percent, respectively.*

*In the sector of security, number of crime in 2018 are 96 cases, with number of crime cleared are 63 cases. The most crime that heavy robbing reaches 27 cases.*

*There are four religions affiliated by population in Lebong Regency; i.e. Islam, Christianity, Catholicism, and Hinduism. Among these religions, Islam is a religion with the largest number of followers. The number of mosque in Lebong Regency reaches 134, mushollah 61, protestan church 1, and catholic church 1.*

*The number of poor people in Lebong Regency in March 2018 reaches 13.25 thousand, or 11.59 percent. Compared to the number of poor people in the same month in the previous year, amounting to 11.31 thousand or 11.83 percent, meaning the number of poor people in Lebong Regency decreases by 0.06 thousand.*

*The development and improvement of transportation facilities such as roads and bridges are important to ease communication and the mobilization process of the population among regions in boosting the distribution of goods and services so it has an impact on the*

11,31 ribu jiwa atau 11,83 persen, berarti jumlah penduduk miskin di Kabupaten Lebong mengalami penurunan 0,06 ribu jiwa.

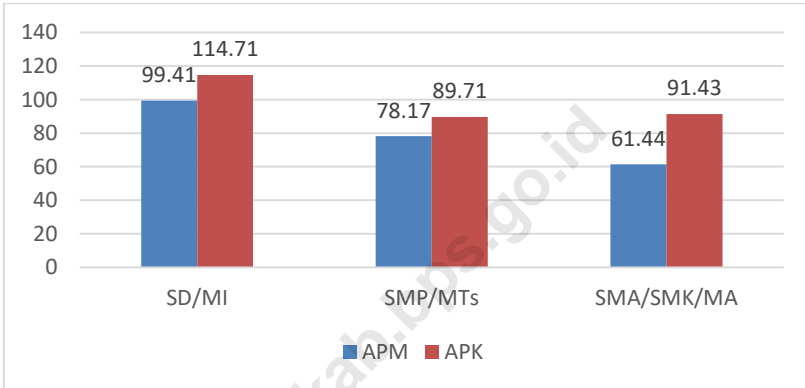
Pembangunan dan peningkatan fasilitas transportasi seperti jalan dan jembatan penting demi memudahkan hubungan komunikasi dan proses mobilisasi penduduk antar daerah dalam menunjang kelancaran distribusi barang dan jasa sehingga berdampak pada peningkatan pertumbuhan ekonomi, utamanya untuk daerah-daerah sulit terjangkau dan terisolir.

Transportasi merupakan bagian yang tidak dapat dipisahkan dari kehidupan manusia. Terdapat hubungan erat antara transportasi dengan jangkauan dan lokasi kegiatan manusia, barang-barang dan jasa. Dalam kaitan dengan kehidupan manusia, transportasi memiliki peranan penting dalam aspek-aspek sosial, ekonomi, lingkungan, politik dan pertahanan keamanan. Dalam aspek perekonomian, transportasi mempunyai pengaruh yang besar.

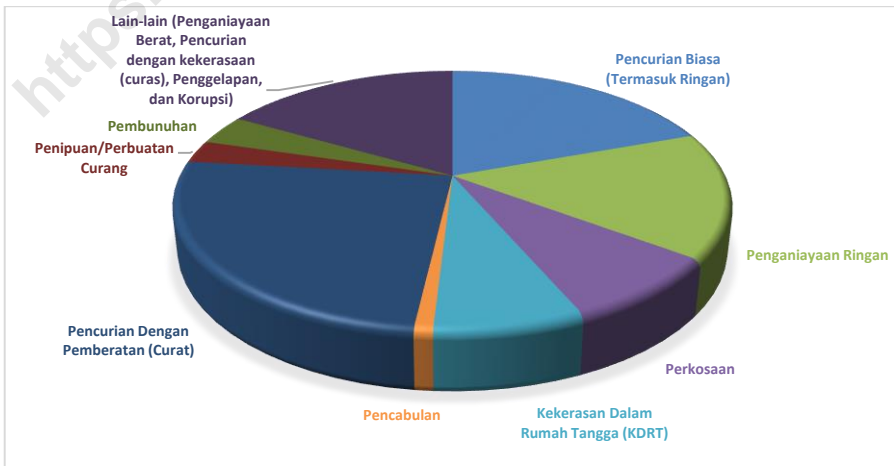
*economic growth, especially for remote and isolated areas.*

*Transportation is an integral part of human life. There is a close relationship between transportation and the range as well as location of human activities, goods and services. In regard to human life, transportation has an important role in aspects of social, economy, environment, politics, as well as defense and security. In the aspect of economy, transportation has a great influence.*

**Gambar 5** Angka Partisipasi Murni (APM) dan Angka Partisipasi Kasar (APK) Menurut Jenjang Pendidikan di Kabupaten Lebong, 2018  
**Picture** *Net Enrolment Rate and Gross Enrolment Rate by Educational Level in Lebong Regency, 2018*



**Gambar 6** Distribusi Kejahatan Menurut Jenis Kejahatan di Kabupaten Lebong, 2018  
**Picture** *Percentage Distribution of Crime by Type of Crime in Lebong Regency, 2018*



4.1 PENDIDIKAN/*EDUCATION*

**Tabel 4.1.1** Angka Partisipasi Murni (APM) dan Angka Partisipasi Kasar (APK) Menurut Jenjang Pendidikan di Kabupaten Lebong, 2018  
**Table** *Net Enrolment Rate and Gross Enrolment Rate by Educational Level in Lebong Regency, 2018*

Jenjang Pendidikan <i>Educational Level</i>	APM <i>Net Enrollment Rate</i>	APK <i>Gross Enrollment Rate</i>
(1)	(2)	(3)
SD/MI <i>Elementary School</i>	99.41	114.71
SMP/MTs <i>Junior High School</i>	78.17	89.71
SMA/SMK/MA <i>Senior High School</i>	61.44	91.43

Sumber/Source: Survei Sosial Ekonomi Nasional Kor, Maret 2018/*National Socio Economic Survey Kor, March 2018*

**Tabel 4.1.2 Jumlah Sekolah, Guru, dan Murid Raudatul Athfal (RA) di Bawah Kementerian Agama Menurut Kecamatan di Kabupaten Lebong, 2017/2018**  
*Number of Schools, Teachers, and Pupils in Kindergarten Under The Ministry of Religious Affairs by Subdistrict in Lebong Regency, 2017/2018*

Kecamatan Subdistrict	Sekolah Schools	Guru Teachers	Murid Pupils
(1)	(2)	(3)	(4)
Rimbo Pengadang	-	-	-
Topos	-	-	-
Lebong Selatan	2	9	96
Bingin Kuning	1	3	20
Lebong Sakti	-	-	-
Lebong Tengah	-	-	-
Amen	-	-	-
Uram Jaya	-	-	-
Lebong Utara	-	-	-
Pinang Belapis	-	-	-
Pelabai	-	-	-
Lebong Atas	-	-	-
<b>Lebong</b>	<b>3</b>	<b>12</b>	<b>116</b>

Sumber/Source: Kementerian Agama, Data Semester Ganjil/Ministry of Religious Affairs, Odd Semester Data

**Tabel 4.1.3** Jumlah Sekolah, Guru, dan Murid Sekolah Dasar (SD) di Bawah Kementerian Pendidikan dan Kebudayaan Menurut Kecamatan di Kabupaten Lebong, 2017/2018  
*Number of Schools, Teachers, and Pupils in Primary Schools Under The Ministry of Education and Culture by Subdistrict in Lebong Regency, 2017/2018*

Kecamatan Subdistrict	Sekolah/Schools		
	Negeri/Public	Swasta/Private	Jumlah/Total
(1)	(2)	(3)	(4)
Rimbo Pengadang	5	–	5
Topos	6	–	6
Lebong Selatan	15	1	16
Bingin Kuning	10	–	10
Lebong Tengah	8	–	8
Lebong Sakti	7	1	8
Lebong Atas	7	–	7
Pelabai	8	–	8
Lebong Utara	13	2	15
Amen	6	–	6
Uram Jaya	5	–	5
Pinang Belapis	6	–	6
<b>Lebong</b>	<b>96</b>	<b>4</b>	<b>100</b>

Lanjutan Tabel/*Continued Table 4.1.3*

Kecamatan Subdistrict	Guru <sup>1</sup> /Teachers <sup>1</sup>		
	Negeri/Public	Swasta/Private	Jumlah/Total
(1)	(5)	(6)	(7)
Rimbo Pengadang	38	–	38
Topos	50	–	50
Lebong Selatan	122	9	131
Bingin Kuning	76	–	76
Lebong Tengah	77	–	77
Lebong Sakti	60	11	71
Lebong Atas	48	–	48
Pelabai	65	–	65
Lebong Utara	119	15	134
Amen	51	–	51
Uram Jaya	41	–	41
Pinang Belapis	48	–	48
<b>Lebong</b>	<b>795</b>	<b>35</b>	<b>830</b>



Lanjutan Tabel/*Continued Table 4.1.3*

Kecamatan Subdistrict	Murid/ <i>Students</i>		
	Negeri/ <i>Public</i>	Swasta/ <i>Private</i>	Jumlah/ <i>Total</i>
(1)	(8)	(9)	(10)
Rimbo Pengadang	512	-	512
Topos	734	-	734
Lebong Selatan	1 539	115	1 654
Bingin Kuning	986	-	986
Lebong Tengah	1 138	-	1 138
Lebong Sakti	751	239	990
Lebong Atas	641	-	641
Pelabai	831	-	831
Lebong Utara	1 740	131	1 871
Amen	583	-	583
Uram Jaya	483	-	483
Pinang Belapis	482	-	482
<b>Lebong</b>	10 420	485	10 905

Catatan/*Note*: <sup>1</sup> Jumlah Guru Termasuk Kepala Sekolah dan Guru/*The Total of Teachers Including Headmaster and Teachers*

Sumber/*Source*: Kementerian Pendidikan dan Kebudayaan, Data Semester Ganjil/*Ministry of Educations and Culture, Odd Semester Data*

**Tabel 4.1.4** Jumlah Sekolah, Guru, dan Madrasah Ibtidaiyah (MI) di Bawah Kementerian Agama Menurut Kecamatan di Kabupaten Lebong, 2017/2018  
**Table** *Number of Schools, Teachers, and Pupils in Madrasah Ibtidaiyah (MI) Under The Ministry of Religious Affairs by Subdistrict in Lebong Regency, 2017/2018*

Kecamatan Subdistrict	Sekolah/Schools		
	Negeri/Public	Swasta/Private	Jumlah/Total
(1)	(2)	(3)	(4)
Rimbo Pengadang	-	1	1
Topos	-	-	-
Lebong Selatan	-	2	2
Bingin Kuning	-	1	1
Lebong Sakti	-	-	-
Lebong Tengah	-	-	-
Amen	-	-	-
Uram Jaya	-	-	-
Lebong Utara	1	2	3
Pinang Belapis	1	-	1
Pelabai	-	-	-
Lebong Atas	-	-	-
<b>Lebong</b>	<b>2</b>	<b>6</b>	<b>8</b>

Lanjutan Tabel/*Continued Table 4.1.4*

Kecamatan <i>Subdistrict</i>	Guru/ <i>Teachers</i>		
	Negeri/ <i>Public</i>	Swasta/ <i>Private</i>	Jumlah/ <i>Total</i>
(1)	(5)	(6)	(7)
Rimbo Pengadang	-	6	6
Topos	-	-	-
Lebong Selatan	-	15	15
Bingin Kuning	-	8	8
Lebong Sakti	-	-	-
Lebong Tengah	-	-	-
Amen	-	-	-
Uram Jaya	-	-	-
Lebong Utara	14	19	33
Pinang Belapis	13		13
Pelabai	-	-	-
Lebong Atas	-	-	-
<b>Lebong</b>	<b>27</b>	<b>48</b>	<b>75</b>

Lanjutan Tabel/*Continued Table 4.1.4*

Kecamatan <i>Subdistrict</i>	Murid/ <i>Students</i>		
	Negeri/ <i>Public</i>	Swasta/ <i>Private</i>	Jumlah/ <i>Total</i>
(1)	(8)	(9)	(10)
Rimbo Pengadang	-	55	55
Topos	-	-	-
Lebong Selatan	-	98	98
Bingin Kuning	-	119	119
Lebong Sakti	-	-	-
Lebong Tengah	-	-	-
Amen	-	-	-
Uram Jaya	-	-	-
Lebong Utara	317	211	528
Pinang Belapis	163		163
Pelabai	-	-	-
Lebong Atas	-	-	-
<b>Lebong</b>	<b>480</b>	<b>483</b>	<b>963</b>

Sumber/*Source*: Kementerian Agama, Data Semester Ganjil/*Ministry of Religious Affairs, Odd Semester Data*

**Tabel 4.1.5** Jumlah Sekolah, Guru, dan Murid Sekolah Menengah Pertama (SMP) di Bawah Kementerian Pendidikan dan Kebudayaan Menurut Kecamatan di Kabupaten Lebong, 2017/2018

*Number of Schools, Teachers, and Pupils in Junior High Schools Under The Ministry of Education and Culture by Subdistrict in Lebong Regency, 2017/2018*

Kecamatan Subdistrict	Sekolah/Schools		
	Negeri/Public	Swasta/Private	Jumlah/Total
(1)	(2)	(3)	(4)
Rimbo Pengadang	2	-	2
Topos	3	-	3
Lebong Selatan	2	-	2
Bingin Kuning	2	-	2
Lebong Tengah	2	-	2
Lebong Sakti	2	-	2
Lebong Atas	2	-	2
Pelabai	2	-	2
Lebong Utara	2	1	3
Amen	1	-	1
Uram Jaya	1	-	1
Pinang Belapis	2	-	2
<b>Lebong</b>	<b>23</b>	<b>1</b>	<b>24</b>

Lanjutan Tabel/*Continued Table 4.1.5*

Kecamatan <i>Subdistrict</i>	Guru <sup>1</sup> /Teachers <sup>1</sup>		
	Negeri/ <i>Public</i>	Swasta/ <i>Private</i>	Jumlah/ <i>Total</i>
(1)	(5)	(6)	(7)
Rimbo Pengadang	17	–	17
Topos	39	–	39
Lebong Selatan	42	–	42
Bingin Kuning	35	–	35
Lebong Tengah	43	–	43
Lebong Sakti	20	–	20
Lebong Atas	25	–	25
Pelabai	24	–	24
Lebong Utara	52	8	60
Amen	10	–	10
Uram Jaya	22	–	22
Pinang Belapis	17	–	17
<b>Lebong</b>	<b>346</b>	<b>8</b>	<b>354</b>

Lanjutan Tabel/*Continued Table 4.1.5*

Kecamatan <i>Subdistrict</i>	Murid/ <i>Students</i>		
	Negeri/ <i>Public</i>	Swasta/ <i>Private</i>	Jumlah/ <i>Total</i>
(1)	(8)	(9)	(10)
Rimbo Pengadang	159	-	159
Topos	493	-	493
Lebong Selatan	660	-	660
Bingin Kuning	634	-	634
Lebong Tengah	671	-	671
Lebong Sakti	269	-	269
Lebong Atas	390	-	390
Pelabai	237	-	237
Lebong Utara	744	91	835
Amen	175	-	175
Uram Jaya	268	-	268
Pinang Belapis	275	-	275
<b>Lebong</b>	4 975	91	5 066

Catatan/*Note*: <sup>1</sup> Jumlah Guru Termasuk Kepala Sekolah dan Guru/*The Total of Teachers Including Headmaster and Teachers*

Sumber/*Source*: Kementerian Pendidikan dan Kebudayaan, Data Semester Ganjil/*Ministry of Educations and Culture, Odd Semester Data*

**Tabel 4.1.6** Jumlah Sekolah, Guru, dan Madrasah Tsanawiyah (MTs) di Bawah Kementerian Agama Menurut Kecamatan di Kabupaten Lebong, 2017/2018  
**Table** *Number of Schools, Teachers, and Pupils in Madrasah Tsanawiyah (MTs) Under The Ministry of Religious Affairs by Subdistrict in Lebong Regency, 2017/2018*

Kecamatan Subdistrict	Sekolah/Schools		
	Negeri/Public	Swasta/Private	Jumlah/Total
(1)	(2)	(3)	(4)
Rimbo Pengadang	-	-	-
Topos	-	-	-
Lebong Selatan	1	1	2
Bingin Kuning	-	1	1
Lebong Sakti	-	-	-
Lebong Tengah	-	-	-
Amen	-	-	-
Uram Jaya	-	-	-
Lebong Utara	1	-	1
Pinang Belapis	-	-	-
Pelabai	-	1	1
Lebong Atas	-	-	-
<b>Lebong</b>	<b>2</b>	<b>3</b>	<b>5</b>



Lanjutan Tabel/*Continued Table 4.1.6*

Kecamatan <i>Subdistrict</i>	Guru/ <i>Teachers</i>		
	Negeri/ <i>Public</i>	Swasta/ <i>Private</i>	Jumlah/ <i>Total</i>
(1)	(5)	(6)	(7)
Rimbo Pengadang	-	-	-
Topos	-	-	-
Lebong Selatan	15	20	35
Bingin Kuning	-	14	14
Lebong Sakti	-	-	-
Lebong Tengah	-	-	-
Amen	-	-	-
Uram Jaya	-	-	-
Lebong Utara	29	-	29
Pinang Belapis	-	-	-
Pelabai	-	8	8
Lebong Atas	-	-	-
<b>Lebong</b>	<b>44</b>	<b>42</b>	<b>86</b>

Lanjutan Tabel/*Continued Table 4.1.7*

Kecamatan Subdistrict	Murid/Students		
	Negeri/Public	Swasta/Private	Jumlah/Total
(1)	(8)	(9)	(10)
Rimbo Pengadang	-	-	-
Topos	-	-	-
Lebong Selatan	83	68	151
Bingin Kuning	-	46	46
Lebong Sakti	-	-	-
Lebong Tengah	-	-	-
Amen	-	-	-
Uram Jaya	-	-	-
Lebong Utara	424	-	424
Pinang Belapis	-	-	-
Pelabai	-	30	30
Lebong Atas	-	-	-
<b>Lebong</b>	<b>507</b>	<b>144</b>	<b>651</b>

Sumber/Source: Kementerian Agama, Data Semester Ganjil/Ministry of Religious Affairs, Odd Semester Data

**Tabel 4.1.7** Jumlah Sekolah, Guru, dan Murid Sekolah Menengah Atas (SMA) di Bawah Kementerian Pendidikan dan Kebudayaan Menurut Kecamatan di Kabupaten Lebong, 2017/2018  
**Table** *Number of Schools, Teachers, and Pupils in Senior High Schools Under The Ministry of Education and Culture by Subdistrict in Lebong Regency, 2017/2018*

Kecamatan Subdistrict	Sekolah/Schools		
	Negeri/Public	Swasta/Private	Jumlah/Total
(1)	(2)	(3)	(4)
Rimbo Pengadang	-	-	-
Topos	1	-	1
Lebong Selatan	1	-	1
Bingin Kuning	-	-	-
Lebong Tengah	-	-	-
Lebong Sakti	1	-	1
Lebong Atas	1	-	1
Pelabai	-	-	-
Lebong Utara	1	-	1
Amen	-	1	1
Uram Jaya	-	-	-
Pinang Belapis	1	-	1
<b>Lebong</b>	<b>6</b>	<b>1</b>	<b>7</b>

Lanjutan Tabel/*Continued Table 4.1.7*

Kecamatan <i>Subdistrict</i>	Guru <sup>1</sup> / <i>Teachers</i> <sup>1</sup>		
	Negeri/ <i>Public</i>	Swasta/ <i>Private</i>	Jumlah/ <i>Total</i>
(1)	(5)	(6)	(7)
Rimbo Pengadang	-	-	-
Topos	17	-	17
Lebong Selatan	33	-	33
Bingin Kuning	-	-	-
Lebong Tengah	-	-	-
Lebong Sakti	37	-	37
Lebong Atas	23	-	23
Pelabai	-	-	...
Lebong Utara	41	-	41
Amen	-	6	6
Uram Jaya	-	-	-
Pinang Belapis	7	-	7
<b>Lebong</b>	<b>158</b>	<b>6</b>	<b>164</b>

Lanjutan Tabel/*Continued Table 4.1.7*

Kecamatan Subdistrict	Murid/ <i>Students</i>		
	Negeri/ <i>Public</i>	Swasta/ <i>Private</i>	Jumlah/ <i>Total</i>
(1)	(8)	(9)	(10)
Rimbo Pengadang	-	-	-
Topos	203	-	203
Lebong Selatan	398	-	398
Bingin Kuning	-	-	-
Lebong Tengah	-	-	-
Lebong Sakti	447	-	447
Lebong Atas	364	-	364
Pelabai	...	-	...
Lebong Utara	597	-	597
Amen	-	58	58
Uram Jaya	-	-	-
Pinang Belapis	24	-	24
<b>Lebong</b>	<b>2 033</b>	<b>58</b>	<b>2 091</b>

Catatan/*Note*: <sup>1</sup> Jumlah Guru Termasuk Kepala Sekolah dan Guru/*The Total of Teachers Including Headmaster and Teachers*

Sumber/*Source*: Kementerian Pendidikan dan Kebudayaan, Data Semester Ganjil/*Ministry of Educations and Culture, Odd Semester Data*

**Tabel 4.1.8** Jumlah Sekolah, Guru, dan Murid Sekolah Menengah Kejuruan (SMK) di Bawah Kementerian Pendidikan dan Kebudayaan Menurut Kecamatan di Kabupaten Lebong, 2017/2018  
*Number of Schools, Teachers, and Pupils in Vocational Schools Under The Ministry of Education and Culture by Subdistrict in Lebong Regency, 2017/2018*

Kecamatan Subdistrict	Sekolah/Schools		
	Negeri/Public	Swasta/Private	Jumlah/Total
(1)	(2)	(3)	(4)
Rimbo Pengadang	-	-	-
Topos	-	-	-
Lebong Selatan	1	-	1
Bingin Kuning	-	-	-
Lebong Tengah	1	-	1
Lebong Sakti	-	-	-
Lebong Atas	-	-	-
Pelabai	-	-	-
Lebong Utara	1	1	2
Amen	-	-	-
Uram Jaya	1	-	1
Pinang Belapis	-	-	-
<b>Lebong</b>	<b>4</b>	<b>1</b>	<b>5</b>

Lanjutan Tabel/*Continued Table 4.1.8*

Kecamatan <i>Subdistrict</i>	Guru <sup>1</sup> / <i>Teachers</i> <sup>1</sup>		
	Negeri/ <i>Public</i>	Swasta/ <i>Private</i>	Jumlah/ <i>Total</i>
(1)	(5)	(6)	(7)
Rimbo Pengadang	-	-	-
Topos	-	-	-
Lebong Selatan	43	-	43
Bingin Kuning	-	-	-
Lebong Tengah	32	-	32
Lebong Sakti	-	-	-
Lebong Atas	-	-	-
Pelabai	-	-	-
Lebong Utara	23	18	41
Amen	-	-	-
Uram Jaya	26	-	26
Pinang Belapis	-	-	-
<b>Lebong</b>	<b>124</b>	<b>18</b>	<b>142</b>

Lanjutan Tabel/*Continued Table 4.1.8*

Kecamatan Subdistrict	Murid/ <i>Students</i>		
	Negeri/ <i>Public</i>	Swasta/ <i>Private</i>	Jumlah/ <i>Total</i>
(1)	(8)	(9)	(10)
Rimbo Pengadang	-	-	-
Topos	-	-	-
Lebong Selatan	524	-	524
Bingin Kuning	-	-	-
Lebong Sakti	380	-	380
Lebong Tengah	-	-	-
Amen	-	-	-
Uram Jaya	-	-	-
Lebong Utara	454	235	689
Pinang Belapis	-	-	-
Pelabai	269	-	269
Lebong Atas	-	-	-
<b>Lebong</b>	<b>1 627</b>	<b>235</b>	<b>1 862</b>

Catatan/*Note*: <sup>1</sup> Jumlah Guru Termasuk Kepala Sekolah dan Guru/*The Total of Teachers Including Headmaster and Teachers*

Sumber/*Source*: Kementerian Pendidikan dan Kebudayaan, Data Semester Ganjil/*Ministry of Educations and Culture, Odd Semester Data*



**Tabel 4.1.9** Jumlah Sekolah, Guru, dan Madrasah Aliyah (MA) di Bawah Kementerian Agama Menurut Kecamatan di Kabupaten Lebong, 2017/2018  
**Table** *Number of Schools, Teachers, and Pupils in Madrasah Aliyah (MA) Under The Ministry of Religious Affairs by Subdistrict in Lebong Regency, 2017/2018*

Kecamatan Subdistrict	Sekolah/Schools		
	Negeri/Public	Swasta/Private	Jumlah/Total
(1)	(2)	(3)	(4)
Rimbo Pengadang	-	-	-
Topos	-	-	-
Lebong Selatan	-	-	-
Bingin Kuning	1	-	1
Lebong Sakti	-	-	-
Lebong Tengah	-	-	-
Amen	-	-	-
Uram Jaya	-	-	-
Lebong Utara	1	-	1
Pinang Belapis	-	1	1
Pelabai	-	-	-
Lebong Atas	-	-	-
<b>Lebong</b>	<b>2</b>	<b>1</b>	<b>3</b>

Lanjutan Tabel/*Continued Table 4.1.9*

Kecamatan Subdistrict	Guru/Teachers		
	Negeri/Public	Swasta/Private	Jumlah/Total
(1)	(5)	(6)	(7)
Rimbo Pengadang	-	-	-
Topos	-	-	-
Lebong Selatan	-	-	-
Bingin Kuning	19	-	19
Lebong Sakti	-	-	-
Lebong Tengah	-	-	-
Amen	-	-	-
Uram Jaya	-	-	-
Lebong Utara	22	-	22
Pinang Belapis	-	13	13
Pelabai	-	-	-
Lebong Atas	-	-	-
<b>Lebong</b>	<b>41</b>	<b>13</b>	<b>54</b>

Lanjutan Tabel/*Continued Table 4.1.9*

Kecamatan Subdistrict	Murid/Students		
	Negeri/Public	Swasta/Private	Jumlah/Total
(1)	(8)	(9)	(10)
Rimbo Pengadang	-	-	-
Topos	-	-	-
Lebong Selatan	-	-	-
Bingin Kuning	199	-	199
Lebong Sakti	-	-	-
Lebong Tengah	-	-	-
Amen	-	-	-
Uram Jaya	-	-	-
Lebong Utara	149	-	149
Pinang Belapis	-	45	45
Pelabai	-	-	-
Lebong Atas	-	-	-
<b>Lebong</b>	<b>348</b>	<b>45</b>	<b>393</b>

Sumber/Source: Kementerian Agama, Data Semester Ganjil/Ministry of Religious Affairs, Odd Semester Data

**Tabel 4.1.10 Jumlah Desa<sup>1</sup>/Kelurahan yang Memiliki Fasilitas Sekolah Menurut Kecamatan dan Tingkat Pendidikan di Kabupaten Lebong, 2011, 2014 dan 2018**  
***Number of Villages<sup>1</sup> Having Educational Facilities by Subdistrict and Educational Level in Lebong Regency, 2011, 2014 and 2018***

Kecamatan Subdistrict	Sekolah Dasar (SD) Primary School			Sekolah Menengah Pertama (SMP) Junior High School		
	2011	2014	2018	2011	2014	2018
(1)	(2)	(3)	(4)	(5)	(6)	(7)
Rimbo Pengadang	6	6	6	2	2	2
Topos	4	4	5	3	3	3
Lebong Selatan	9	10	8	4	3	4
Bingin Kuning	7	8	7	3	3	3
Lebong Tengah	8	8	8	2	2	2
Lebong Sakti	8	8	8	2	2	2
Lebong Atas	5	5	5	2	2	2
Pelabai	6	6	6	2	3	3
Lebong Utara	9	9	8	3	3	3
Amen	6	6	6	1	1	1
Uram Jaya	5	5	5	1	1	1
Pinang Belapis	7	7	7	2	2	2
<b>Lebong</b>	<b>80</b>	<b>83</b>	<b>79</b>	<b>27</b>	<b>27</b>	<b>28</b>

Lanjutan Tabel/*Continued Table* 4.1.10

Kecamatan Subdistrict	Sekolah Menengah Atas (SMA) <i>Senior High School</i>			Sekolah Menengah Kejuruan (SMK) <i>Vocational School</i>		
	2011	2014	2018	2011	2014	2018
(1)	(2)	(3)	(4)	(5)	(6)	(7)
Rimbo Pengadang	0	0	0	0	0	1
Topos	1	1	1	0	0	0
Lebong Selatan	1	1	1	1	2	1
Bingin Kuning	1	1	1	0	0	1
Lebong Tengah	0	0	0	1	1	1
Lebong Sakti	1	1	1	0	0	0
Lebong Atas	1	1	1	0	0	0
Pelabai	0	0	0	0	0	0
Lebong Utara	2	2	2	1	2	2
Amen	1	1	1	0	0	0
Uram Jaya	0	0	0	1	1	1
Pinang Belapis	1	1	2	0	0	0
<b>Lebong</b>	<b>9</b>	<b>9</b>	<b>10</b>	<b>4</b>	<b>6</b>	<b>7</b>

Lanjutan Tabel/*Continued Table 4.1.10*

Kecamatan Subdistrict	Perguruan Tinggi University		
	2011	2014	2018
(1)	(2)	(3)	(4)
Rimbo Pengadang	0	0	0
Topos	0	0	0
Lebong Selatan	0	0	0
Bingin Kuning	0	0	0
Lebong Tengah	0	0	0
Lebong Sakti	0	0	0
Lebong Atas	0	0	0
Pelabai	0	0	0
Lebong Utara	0	0	0
Amen	0	0	0
Uram Jaya	0	0	0
Pinang Belapis	0	0	0
<b>Lebong</b>	0	0	0

Catatan/Note: <sup>1</sup> Desa Pada Tabel Ini Termasuk Unit Permukiman Transmigrasi (UPT) yang Masih Dibina Oleh Kementerian Terkait dan Nagari di Provinsi Sumatera Barat/Villages In This Table Include Transmigration Settlement Unit Which Is Still Fostered by The Relevant Ministries and The Nagari in The Province of Sumatera Barat  
<sup>2</sup> Data Tergabung dengan Kecamatan Induk/Data Associated with the Parents Subdistrict

Sumber/Source: BPS, Pendataan Potensi Desa (PODES)/BPS-Statistics Indonesia, Village Potential Data Collection

## 4.2 KESEHATAN/HEALTH

**Tabel 4.2.1** Jumlah Desa<sup>1</sup>/Kelurahan yang Memiliki Sarana Kesehatan Menurut Kecamatan di Kabupaten Lebong, 2011, 2014, dan 2018  
**Table** Number of Villages<sup>1</sup> Having Health Facilities by Subdistrict in Lebong Regency, 2011, 2014, and 2018

Kecamatan Subdistrict	Rumah Sakit Hospital			Rumah Sakit Bersalin Maternity Hospital		
	2011	2014	2018	2011	2014	2018
(1)	(2)	(3)	(4)	(5)	(6)	(7)
Rimbo Pengadang	0	0	0	0	0	0
Topos	0	0	0	0	0	0
Lebong Selatan	0	0	0	0	0	0
Bingin Kuning	0	0	0	0	0	0
Lebong Tengah	0	0	0	0	0	0
Lebong Sakti	1	1	1	0	0	0
Lebong Atas	0	0	0	0	0	0
Pelabai	0	0	0	0	0	0
Lebong Utara	0	0	0	0	0	0
Amen	0	0	0	0	0	0
Uram Jaya	0	0	0	0	0	0
Pinang Belapis	0	0	0	0	0	0
<b>Lebong</b>	<b>1</b>	<b>1</b>	<b>1</b>	<b>0</b>	<b>0</b>	<b>0</b>

Lanjutan Tabel/*Continued Table 4.2.1*

Kecamatan <i>Subdistrict</i>	Poliklinik <i>Polyclinic</i>			Puskesmas <i>Public Health Center</i>		
	2011	2014	2018	2011	2014	2018
(1)	(2)	(3)	(4)	(5)	(6)	(7)
Rimbo Pengadang	0	0	0	1	1	1
Topos	0	0	0	1	1	1
Lebong Selatan	0	0	0	2	2	2
Bingin Kuning	0	0	0	1	1	1
Lebong Tengah	0	0	0	1	1	1
Lebong Sakti	0	0	0	1	1	1
Lebong Atas	0	0	0	0	0	1
Pelabai	0	0	0	2	2	1
Lebong Utara	0	0	0	1	1	1
Amen	0	0	0	1	1	1
Uram Jaya	0	0	0	1	1	1
Pinang Belapis	0	0	0	1	1	2
<b>Lebong</b>	0	0	0	14	14	14



Lanjutan Tabel/*Continued Table 4.2.1*

Kecamatan Subdistrict	Puskesmas Pembantu <i>Subsidiary of Public Health Center</i>			Apotek <i>Pharmacy</i>		
	2011	2014	2018	2011	2014	2018
(1)	(2)	(3)	(4)	(5)	(6)	(7)
Rimbo Pengadang	0	2	4	0	0	0
Topos	0	0	0	0	0	0
Lebong Selatan	0	1	1	0	1	0
Bingin Kuning	3	4	3	0	0	0
Lebong Tengah	1	1	3	0	0	0
Lebong Sakti	2	2	2	0	0	1
Lebong Atas	3	3	3	0	0	0
Pelabai	2	1	1	0	0	0
Lebong Utara	5	3	4	2	2	3
Amen	1	1	1	0	1	1
Uram Jaya	1	1	1	0	0	0
Pinang Belapis	2	3	3	0	0	0
<b>Lebong</b>	<b>20</b>	<b>22</b>	<b>26</b>	<b>2</b>	<b>4</b>	<b>5</b>

Catatan/Note: <sup>1</sup> Desa Pada Tabel Ini Termasuk Unit Permukiman Transmigrasi (UPT) yang Masih Dibina Oleh Kementerian Terkait dan Nagari di Provinsi Sumatera Barat/*Villages In This Table Include Transmigration Settlement Unit Which Is Still Fostered by The Relevant Ministries and The Nagari in The Province of Sumatera Barat*  
 \* Data Tergabung dengan Kecamatan Induk/*Data Associated with the Parents Subdistrict*

Sumber/Source: BPS, Pendataan Potensi Desa (PODES)/*BPS-Statistics Indonesia, Village Potential Data Collection*

**Tabel 4.2.2 Jumlah Tenaga Kesehatan Menurut Kecamatan di Kabupaten Lebong, 2018**  
**Number of Medical Personnel by Subdistrict in Lebong Regency, 2018**

Kecamatan Subdistrict	Dokter Doctor	Perawat Nurse	Bidan Midwife	Farmasi Pharmaceutical	Ahli Gizi Nutricionist
(1)	(2)	(3)	(4)	(5)	(6)
Rimbo Pengadang	0	10	8	3	1
Topos	1	16	11	1	1
Lebong Selatan	5	17	19	1	2
Bingin Kuning	1	4	3	1	1
Lebong Sakti	2	9	7	1	
Lebong Tengah	1	7	7	0	2
Amen	1	6	9	1	1
Uram Jaya	1	4	5	1	1
Lebong Utara	3	19	21	1	3
Pinang Belapis	1	7	8	1	1
Pelabai	1	8	8	0	0
Lebong Atas	2	7	7	0	1
<b>Lebong</b>	<b>19</b>	<b>114</b>	<b>113</b>	<b>11</b>	<b>14</b>

Catatan/Note: \* Data Tergabung dengan Kecamatan Induk/Data Associated with the Parents Subdistric

Sumber/Source: Kementerian Kesehatan, <http://sisdmk.bppsdmk.kemkes.go.id> / Ministry of Health, <http://sisdmk.bppsdmk.kemkes.go.id>

**Tabel 4.2.3** Jumlah Rumah Sakit Umum, Rumah Sakit Khusus, dan Puskesmas Menurut Kecamatan di Kabupaten Lebong, 2017 dan 2018  
**Table** *Number of General Hospital, Special Hospital, and Public Health Center by Subdistrict in Lebong Regency, 2017 and 2018*

Kecamatan Subdistrict	Rumah Sakit Umum <i>General Hospital</i>		Rumah Sakit Khusus <i>Special Hospital</i>		Rumah Sakit Bersalin/Rumah Bersalin <i>Maternity Hospital</i>	
	2017	2018	2017	2018	2017	2018
(1)	(2)	(3)	(4)	(5)	(6)	(7)
Rimbo Pengadang	-	-	-	-	-	-
Topos	-	-	-	-	-	-
Lebong Selatan	-	-	-	-	-	-
Bingin Kuning	-	-	-	-	-	-
Lebong Sakti	1	1	-	-	-	-
Lebong Tengah	-	-	-	-	-	-
Amen	-	-	-	-	-	-
Uram Jaya	-	-	-	-	-	-
Lebong Utara	-	-	-	-	-	-
Pinang Belapis	-	-	-	-	-	-
Pelabai	-	-	-	-	-	-
Lebong Atas	-	-	-	-	-	-
<b>Lebong</b>	<b>1</b>	<b>1</b>	-	-	-	-

Lanjutan Tabel/*Continued Table 4.2.3*

Kecamatan Subdistrict	Puskesmas Public Health Center		Klinik/Balai Kesehatan Clinic/Health Center		Posyandu Maternal and Child Health Center	
	2017	2018	2017	2018	2017	2018
(1)	(2)	(3)	(4)	(5)	(6)	(7)
Rimbo Pengadang	1	1	-	-	6	6
Topos	1	1	-	-	8	8
Lebong Selatan	2	2	-	-	14	14
Bingin Kuning	1	1	-	-	11	11
Lebong Sakti	1	1	-	-	9	9
Lebong Tengah	1	1	-	-	11	11
Amen	1	1	-	-	10	10
Uram Jaya	1	1	-	-	7	7
Lebong Utara	1	1	-	-	18	18
Pinang Belapis	1	1	-	-	8	8
Pelabai	1	1	-	-	9	9
Lebong Atas	1	1	-	-	6	6
<b>Lebong</b>	<b>13</b>	<b>13</b>	<b>-</b>	<b>-</b>	<b>117</b>	<b>117</b>

Lanjutan Tabel/*Continued Table 4.2.3*

Kecamatan <i>Subdistrict</i>	Polindes <i>Village Maternity</i>	
	2017	2018
(1)	(2)	(3)
Rimbo Pengadang	-	-
Topos	-	-
Lebong Selatan	-	-
Bingin Kuning	-	-
Lebong Sakti	-	-
Lebong Tengah	-	-
Amen	-	-
Uram Jaya	-	-
Lebong Utara	1	1
Pinang Belapis	2	2
Pelabai	-	-
Lebong Atas	-	-
<b>Lebong</b>	<b>3</b>	<b>3</b>

Catatan/Note: \* Data Terbagung dengan Kecamatan Induk/*Data Associated with the Parents Subdistrict*

Sumber/Source: Kementerian Kesehatan, Profil Kesehatan Indonesia/*Ministry of Health, Health Profile of Indonesia*

**Tabel 4.2.4 Jumlah Bayi Lahir, Bayi Berat Badan Lahir Rendah (BBLR), BBLR Dirujuk, dan Bergizi Buruk di Kabupaten Lebong, 2018**  
**Number of Births, Babies with Low Birth Weights (LBW), Treated LBW, and Malnutrition Cases in Lebong Regency, 2018**

Kecamatan <i>Subdistrict</i>	Bayi Lahir <i>Births</i>	BBLR/LBW		Gizi Buruk <i>Malnutrition</i>
		Jumlah <i>Total</i>	Dirujuk <i>Treated</i>	
(1)	(2)	(3)	(4)	(5)
Rimbo Pengadang	99	5	-	-
Topos	105	2	-	-
Lebong Selatan	233	4	-	-
Bingin Kuning	170	0	-	-
Lebong Sakti	182	10	-	-
Lebong Tengah	241	2	-	-
Amen	181	0	-	-
Uram Jaya	136	0	-	-
Lebong Utara	305	4	-	-
Pinang Belapis	88	3	-	-
Pelabai	151	1	-	-
Lebong Atas	90	3	-	-
<b>Lebong</b>	<b>1 981</b>	<b>34</b>	-	-

Sumber/Source: Dinas Kesehatan Kabupaten Lebong/Regional Office of Health of Lebong Regency

**Tabel 4.2.5** Jumlah Ibu Hamil, Melakukan Kunjungan K1, Melakukan Kunjungan K4, Kurang Energi Kronis (KEK), dan Mendapat Tablet Zat Besi (Fe) di Kabupaten Lebong, 2013-2018  
**Number of Pregnant Women, Those with One Visit and four Visits of Antenatal Care, Chronic Energy Deficiency (CED), and Receiving Iron Supplement in Lebong Regency, 2013-2018**

Tahun Year	Jumlah Ibu Hamil Pregnant Women	Melakukan Kunjungan K1 One Visit	Melakukan Kunjungan K4 Four Visits	Kurang Energi Kronis (KEK) Chronic Energy Deficiency (CED)	Mendapat Zat Besi (Fe) Receiving Iron Supplement
(1)	(2)	(3)	(4)	(5)	(6)
2013	1 964	1 927	1 846	-	1 677
2014	2 022	1 948	1 804	-	1 912
2015	2 233	2 112	1 883	-	2 153
2016	2 119	1 948	1 738	-	1 992
2017	2 223	2 060	1 846	-	2 027
2018	2 213	2 138	1 994	-	1 966

Sumber/Source: Dinas Kesehatan Kabupaten Lebong/Regional Office of Health of Lebong Regency

**Tabel 4.2.6** Jumlah Kasus HIV/AIDS, IMS, DBD, Diare, TB, dan Malaria Menurut Kecamatan di Kabupaten Lebong, 2018  
**Table** Number of Cases of HIV/AIDS, Sexually Transmitted Infection, Dengue Fever, Diarrhea, Tuberculosis (TB) and Malaria by Subdistrict in Lebong Regency, 2018

Kecamatan Subdistrict	HIV/AIDS HIV/AIDS	IMS Sexuality Transmitted Infection	DBD Dengue Fever	Diare Diarrhea	TB Tuber culosis	Malaria Malaria
(1)	(2)	(3)	(4)	(5)	(6)	(7)
Rimbo Pengadang	-	-	1	2	-	-
Topos	-	-	1	-	-	-
Lebong Selatan	-	-	34	179	13	-
Bingin Kuning	-	-	9	4	3	-
Lebong Sakti	-	-	18	49	103	-
Lebong Tengah	-	-	20	-	6	-
Amen	-	-	40	91	15	2
Uram Jaya	-	-	6	-	19	-
Lebong Utara	-	-	32	122	46	-
Pinang Belapis	-	-	0	22	4	-
Pelabai	-	-	5	4	6	-
Lebong Atas	-	-	4	32	5	-
<b>Lebong</b>	<b>-</b>	<b>-</b>	<b>170</b>	<b>505</b>	<b>220</b>	<b>2</b>

Sumber/Source: Dinas Kesehatan Kabupaten Lebong/Regional Office of Health of Lebong Regency



**Tabel 4.2.7** Jumlah Klinik Keluarga Berencana (KKB) dan Pos Pelayanan Keluarga Berencana Desa (PPKBD) Menurut Kecamatan di Kabupaten Lebong, 2018  
**Number of Family Planning Clinics and Village Family Planning Service Units by Subdistrict in Lebong Regency, 2018**

Kecamatan Subdistrict	KKB Family Planning Clinics	PPKBD Village Family Planning Service Units
(1)	(2)	(5)
Rimbo Pengadang	1	6
Topos	1	8
Lebong Selatan	2	10
Bingin Kuning	1	9
Lebong Sakti	2	9
Lebong Tengah	1	11
Amen	1	10
Uram Jaya	1	7
Lebong Utara	1	12
Pinang Belapis	1	8
Pelabai	1	8
Lebong Atas	1	6
<b>Lebong</b>	<b>14</b>	<b>104</b>

Sumber/Source: Dinas Pemberdayaan Perempuan, Perlindungan Anak, Pengendalian Penduduk dan Keluarga Berencana (BP3AP2KB) Kabupaten Lebong/Regional Office of Women's Empowerment, Children's Services, Population Control and Family Planning of Lebong Regency

**Tabel 4.2.8** Jumlah Pasangan Usia Subur Peserta KB Baru, dan Peserta KB Aktif Menurut Kecamatan di Kabupaten Lebong, 2018  
**Number of Eligible Couples and Family Planning Participants by Subdistrict in Lebong Regency, 2018**

Kecamatan Subdistrict	Jumlah PUS Eligible Couples	Peserta KB Baru Family Planning Participants (New)			
		IUD	MOW	MOP	Kondom Condom
(1)	(2)	(3)	(4)	(5)	(6)
Rimbo Pengadang	896	1	-	-	18
Topos	1 408	-	-	-	-
Lebong Selatan	2 387	-	-	-	-
Bingin Kuning	1 796	-	-	-	-
Lebong Sakti	1 350	9	-	-	183
Lebong Tengah	1 537	36	-	-	-
Amen	1 237	29	-	-	2
Uram Jaya	1 039	3	-	-	22
Lebong Utara	2 540	73	-	-	129
Pinang Belapis	1 150	5	-	-	5
Pelabai	1 483	-	-	-	2
Lebong Atas	1 976	-	-	-	7
<b>Lebong</b>	<b>18 799</b>	<b>156</b>	<b>-</b>	<b>-</b>	<b>368</b>

Lanjutan Tabel/*Continued Table 4.2.8*

Kecamatan <i>Subdistrict</i>	Peserta KB Baru <i>Family Planning Participants (New)</i>			
	Implan <i>Implants</i>	Suntikan <i>Injection</i>	Pil <i>Pill</i>	Jumlah <i>Total</i>
(1)	(7)	(8)	(9)	(10)
Rimbo Pengadang	30	84	40	173
Topos	9	29	8	46
Lebong Selatan	13	173	72	258
Bingin Kuning	7	162	28	197
Lebong Sakti	106	801	406	1 505
Lebong Tengah	99	125	96	356
Amen	32	83	5	151
Uram Jaya	56	193	278	552
Lebong Utara	135	169	194	700
Pinang Belapis	45	158	43	256
Pelabai	116	157	205	480
Lebong Atas	10	85	17	119
<b>Lebong</b>	<b>658</b>	<b>2 219</b>	<b>1 392</b>	<b>4 793</b>

Lanjutan Tabel/*Continued Table 4.2.8*

Kecamatan <i>Subdistrict</i>	Peserta KB Aktif <i>Family Planning Participants (Active)</i>			
	IUD	MOW	MOP	Kondom <i>Condom</i>
(1)	(11)	(12)	(13)	(14)
Rimbo Pengadang	47	3	6	26
Topos	2	5	3	1
Lebong Selatan	39	11	8	39
Bingin Kuning	43	9	19	12
Lebong Sakti	28	17	5	19
Lebong Tengah	32	4	2	27
Amen	48	7	1	5
Uram Jaya	18	3	9	3
Lebong Utara	47	3	6	26
Pinang Belapis	6	4	2	60
Pelabai	10	1	1	5
Lebong Atas	14	5	3	12
<b>Lebong</b>	<b>334</b>	<b>72</b>	<b>65</b>	<b>235</b>

Lanjutan Tabel/*Continued Table 4.2.8*

Kecamatan <i>Subdistrict</i>	Peserta KB Aktif <i>Family Planning Participants (New)</i>			
	Implan <i>Implants</i>	Suntikan <i>Injection</i>	Pil <i>Pill</i>	Jumlah <i>Total</i>
(1)	(15)	(16)	(17)	(18)
Rimbo Pengadang	122	1 344	580	2 128
Topos	51	715	334	1 111
Lebong Selatan	239	1 298	362	1 996
Bingin Kuning	169	956	203	1 411
Lebong Sakti	104	427	105	705
Lebong Tengah	200	714	255	1 234
Amen	85	660	119	925
Uram Jaya	96	322	113	564
Lebong Utara	122	1 344	580	2 128
Pinang Belapis	113	579	147	911
Pelabai	122	856	155	1 150
Lebong Atas	182	1 057	225	1 498
<b>Lebong</b>	<b>1 605</b>	<b>10 272</b>	<b>3 178</b>	<b>15 761</b>

Sumber/*Source*: Dinas Pemberdayaan Perempuan, Perlindungan Anak, Pengendalian Penduduk dan Keluarga Berencana (BP3AP2KB) Kabupaten Lebong/*Regional Office of Women's Empowerment, Children's Services, Population Control and Family Planning of Lebong Regency*

**Tabel 4.2.9 Jumlah Sasaran dan Realisasi Akseptor KB Baru dan Akseptor KB Aktif di Kabupaten Lebong, 2010-2018**  
**Number of Target and Realization of New and Active Acceptors in Lebong Regency, 2010-2018**

Tahun Year	Akseptor KB Baru New Acceptors		Akseptor KB Aktif Active Acceptors	
	Jumlah Sasaran Number of Target	Realisasi Realization	Jumlah Sasaran Number of Target	Realisasi Realization
(1)	(2)	(3)	(4)	(5)
2010	-	-	-	-
2011	-	-	-	-
2012	-	7 183	-	16 063
2013	-	11 857	-	16 925
2014	7 424	7 473	11 779	18 553
2015	2 800	5 276	13 595	4 634
2016	5 600	3 687	13 595	12 936
2017	3 258	6 019	13 309	13 871
2018	2 263	4 818	17 592	14 310

Sumber/Source: Dinas Pemberdayaan Perempuan, Perlindungan Anak, Pengendalian Penduduk dan Keluarga Berencana (BP3AP2KB) Kabupaten Lebong/Regional Office of Women's Empowerment, Children's Services, Population Control and Family Planning of Lebong Regency

## 4.3 AGAMA/RELIGION

**Tabel 4.3.1** Jumlah Tempat Peribadatan Menurut Kecamatan di Kabupaten Lebong, 2018  
**Table** *Number of Worship Facilities by Subdistrict in Lebong Regency, 2018*

Kecamatan <i>Subdistrict</i>	Masjid <i>Mosque</i>	Mushollah <i>Pray Room</i>	Gereja Protestan <i>Christian Chruch</i>	Gereja Katolik <i>Catholic Chruch</i>	Pura <i>Temple</i>	Vihara <i>Vihara</i>
(1)	(2)	(3)	(4)	(5)	(6)	(7)
Rimbo Pengadang	7	2	-	-	-	-
Topos	8	2	-	-	-	-
Lebong Selatan	20	6	-	-	-	-
Bingin Kuning	9	7	-	-	-	-
Lebong Sakti	10	8	-	-	-	-
Lebong Tengah	14	5	-	-	-	-
Amen	10	3	-	-	-	-
Uram Jaya	7	4	-	-	-	-
Lebong Utara	26	12	1	1	-	-
Pinang Belapis	8	2	-	-	-	-
Pelabai	9	7	-	-	-	-
Lebong Atas	6	3	-	-	-	-
<b>Lebong</b>	<b>134</b>	<b>61</b>	<b>1</b>	<b>1</b>	-	-

Sumber/Source: Kantor Kementerian Agama Kabupaten Lebong/Ministry of Religion of Lebong Regency

**Tabel 4.3.2 Jumlah Penduduk Menurut Kecamatan dan Agama yang Dianut di Kabupaten Lebong, 2018**  
**Table** *Population by Subdistrict and Religion in Lebong Regency, 2018*

Kecamatan Subdistrict	Islam Moslem	Protestan Protestant	Katolik Catholic	Hindu	Budha Buddha	Lainnya Others
(1)	(2)	(3)	(4)	(5)	(6)	(7)
Rimbo Pengadang	5 691	-	-	-	-	-
Topos	7 150	-	-	-	-	-
Lebong Selatan	14 921	-	-	-	-	-
Bingin Kuning	12 145	-	-	-	-	-
Lebong Sakti	10 823	-	-	-	-	-
Lebong Tengah	14 520	-	-	-	-	-
Amen	8 058	-	-	-	-	-
Uram Jaya	5 538	-	-	-	-	-
Lebong Utara	15 668	221	98	1	-	-
Pinang Belapis	5 080	-	-	-	-	-
Pelabai	6 941	-	-	-	-	-
Lebong Atas	7 426	-	-	-	-	-
<b>Lebong</b>	<b>113 961</b>	<b>221</b>	<b>98</b>	<b>1</b>	-	-

Sumber/Source: Kantor Kementerian Agama Kabupaten Lebong/Ministry of Religion of Lebong Regency



**Tabel 4.3.3 Jumlah Pernikahan yang Tercatat Menurut Kecamatan (Lokasi KUA) di Kabupaten Lebong, 2018**  
**Number of Recorded Marriages by Subdistrict (KUA Location) in Lebong Regency, 2018**

Kecamatan <i>Subdistrict</i>	Jumlah Pernikahan <i>Number of Marriages</i>
(1)	(2)
Rimbo Pengadang	38
Topos	64
Lebong Selatan	133
Bingin Kuning	96
Lebong Sakti	45
Lebong Tengah	115
Amen	78
Uram Jaya	26
Lebong Utara	177
Pinang Belapis	20
Pelabai	55
Lebong Atas	37
<b>Jumlah/Total</b>	<b>884</b>

Sumber/Source: Kantor Kementerian Agama Kabupaten Lebong/Ministry of Religion of Lebong Regency

**Tabel 4.3.4 Banyaknya Hewan Qurban Menurut Kecamatan dan Jenis di Kabupaten Lebong, 2018**  
**The Number of Qurban Animal by Subdistrict and Type in Lebong Regency, 2018**

Kecamatan Subdistrict	Jenis Hewan Qurban (Ekor) Type of Qurban Animal (Heads)			
	Sapi Cow	Kerbau Buffalo	Kambing Goat	Domba Sheep
(1)	(2)	(3)	(4)	(5)
Rimbo Pengadang	-	-	-	-
Topos	2	-	54	-
Lebong Selatan	8	-	5	-
Bingin Kuning	12	-	11	-
Lebong Sakti	8	-	18	-
Lebong Tengah	8	-	29	-
Amen	24	-	3	-
Uram Jaya	8	-	3	-
Lebong Utara	84	-	17	-
Pinang Belapis	5	-	3	-
Pelabai	2	-	4	-
Lebong Atas	13	-	1	-
<b>Lebong</b>	<b>174</b>	<b>-</b>	<b>148</b>	<b>-</b>

Sumber/Source: Kantor Kementerian Agama Kabupaten Lebong/Ministry of Religion of Lebong Regency

4.4 KRIMINALITAS/*CRIME*

**Tabel 4.4.1** Jumlah Kejahatan dan Kejahatan Yang Diselesaikan di Kabupaten Lebong, 2016–2018  
**Table** *Number of Crime and Crime Cleared in Lebong Regency, 2016–2018*

Tahun	Jumlah Kejahatan <i>Crime Total</i>	Jumlah Kejahatan yang Diselesaikan <i>Crime Cleared</i>
(1)	(2)	(3)
2016	90	84
2017	195	145
2018	96	63

Sumber/Source: Polisi Resort (Polres) Lebong/*The Resort Police Office of Lebong Regency*

**Tabel 4.4.2 Jumlah Kejahatan Menurut Jenis Kejahatan di Kabupaten Lebong, 2016–2018**  
**Number of Crime by Type of Crime in Lebong Regency, 2016–2018**

Jenis Kejahatan <i>Type of Crime</i>		2016	2017	2018
(1)	(2)	(3)	(4)	
1.	Pencurian Biasa (Termasuk Ringan)	13	4	21
2.	Penganiayaan Ringan	11	30	17
3.	Perkosaan	11	10	9
4.	Kekerasan Dalam Rumah Tangga (KDRT)	4	1	8
5.	Pencurian Kendaraan Bermotor (Curanmor)	7	-	-
6.	Pencabulan	8	1	1
7.	Pencurian Dengan Pemberatan (Curat)	4	56	27
8.	Penipuan/Perbuatan Curang	3	11	3
9.	Pembunuhan	1	1	4
8.	Lain-lain (Penganiayaan Berat, Pencurian dengan kekerasan (curas), Penggelapan, dan Korupsi)	-	12	18

Sumber/Source: Polisi Resort (Polres) Bengkulu Utara/The Resort Police Office of Bengkulu Utara Regency

4.5 KEMISKINAN/*POVERTY*

**Tabel 4.5.1** Garis Kemiskinan dan Penduduk Miskin di Kabupaten Lebong, 2013–2018  
**Table** *Poverty Line and Number of Poor People in Lebong Regency, 2013–2018*

Tahun Year	Garis Kemiskinan (Rupiah) Poverty Line (Rupiahs)	Penduduk Miskin Number of Poor People	
		Jumlah (ribu) Total (thousand)	Persentase Percentage
(1)	(2)	(3)	(4)
2013	286,581	13.70	12,89
2014	298,264	13.40	12,44
2015	308,004	13.38	12,32
2016	339,045	13.56	12,26
2017	348,238	13.31	11,83
2018	389,973	13.25	11,59

Sumber/Source: Survei Sosial Ekonomi Nasional/National Socio Economic Survey

4.6 SOSIAL LAINNYA/*OTHERS SOCIAL*

**Tabel 4.6.1 Jumlah Penyandang Masalah Kesejahteraan Sosial di Kabupaten Lebong, 2018**  
*Number of People with Social Problems in Lebong Regency, 2018*

Jenis Masalah <i>Type of Problems</i>	Jumlah (Orang) <i>Total (People)</i>
(1)	(2)
Lanjut Usia (Terlantar)/ <i>Elderly</i>	1 247
Anak Cacat/ <i>Children of Disabilities</i>	265
Penyandang Cacat/ <i>Physically Challenged</i>	411
Ex. Narapidana/ <i>Ex. Prisoners</i>	219
Wanita Rawan Sosial Ekonomi/ <i>Prostitutes</i>	448
Korban Tindak Kekerasan/ <i>Victims of Violence</i>	25
Anak Nakal/ <i>Street Children</i>	
<b>Jumlah/Total</b>	<b>2 615</b>

Sumber/*Source*: Dinas Sosial Kabupaten Lebong/*Regional Office of Social Affairs of Lebong Regency*

**Tabel 4.6.2 Jumlah Desa<sup>1</sup>/Kelurahan yang Mengalami Bencana Alam<sup>2</sup> Menurut Kecamatan di Kabupaten Lebong, 2011, 2014, dan 2018**  
***Number of Villages<sup>1</sup> That Had natural Disaster<sup>2</sup> by Subdistrict in Lebong Regency, 2011, 2014, and 2018***

Kecamatan Subdistrict	Banjir Flood			Gempa Bumi Earthquake		
	2011	2014	2018	2011	2014	2018
(1)	(2)	(3)	(4)	(5)	(6)	(7)
Rimbo Pengadang	2	1	3	0	0	0
Topos	0	0	1	0	0	0
Lebong Selatan	1	0	5	0	0	0
Bingin Kuning	2	2	0	0	1	0
Lebong Tengah	5	3	3	0	0	4
Lebong Sakti	1	1	5	0	0	1
Lebong Atas	0	2	0	0	0	6
Pelabai	1	4	1	0	0	8
Lebong Utara	3	3	7	0	0	9
Amen	3	3	7	0	0	10
Uram Jaya	2	3	7	0	0	7
Pinang Belapis	4	2	0	0	0	0
<b>Lebong</b>	<b>24</b>	<b>28</b>	<b>39</b>	<b>0</b>	<b>1</b>	<b>45</b>

Lanjutan Tabel/*Continued Table 4.6.2*

Kecamatan <i>Subdistrict</i>	Tanah Longsor <i>Landslide</i>		
	2011	2014	2018
(1)	(2)	(3)	(4)
Rimbo Pengadang	1	2	5
Topos	0	0	2
Lebong Selatan	0	1	7
Bingin Kuning	0	1	0
Lebong Tengah	0	3	0
Lebong Sakti	0	0	1
Lebong Atas	0	1	0
Pelabai	1	1	0
Lebong Utara	2	1	6
Amen	0	0	1
Uram Jaya	0	0	0
Pinang Belapis	0	1	0
<b>Lebong</b>	<b>4</b>	<b>12</b>	<b>22</b>

Catatan/*Note*: <sup>1</sup> Desa Pada Tabel Ini Termasuk Unit Permukiman Transmigrasi (UPT) yang Masih Dibina Oleh Kementerian Terkait dan Nagari di Provinsi Sumatera Barat/*Villages In This Table Include Transmigration Settlement Unit Which Is Still Fostered by The Relevant Ministries and The Nagari in The Province of Sumatera Barat*

<sup>2</sup> Data Tergabung dengan Kecamatan Induk/*Data Associated with the Parents Subdistrict*

Sumber/*Source*: BPS, Pendataan Potensi Desa (PODES)/*BPS-Statistics Indonesia, Village Potential Data Collection*



4.7 TRANSPORTASI/*TRANSPORTATION*

**Tabel 4.7.1 Panjang Jalan Kabupaten Menurut Kecamatan dan Status Jalan yang Diakses Oleh Jalan Tersebut di Kabupaten Lebong (km), 2018**  
*Length of Regency Roads by Subdistrict and Status of The Road Which is Accessed by The Road in Lebong Regency(km), 2018*

Kecamatan <i>Subdistrict</i>	Jalan Kabupaten <i>Regency Road</i>
(1)	(2)
Rimbo Pengadang	13.39
Topos	36.14
Lebong Selatan	94.75
Bingin Kuning	43.47
Lebong Sakti	36.40
Lebong Tengah	38.65
Amen	24.67
Uram Jaya	51.41
Lebong Utara	30.90
Pinang Belapis	15.66
Pelabai	87.76
Lebong Atas	21.73
<b>Jumlah/Total</b>	<b>494.93</b>

Sumber/Source: Dinas PUPR dan Perhubungan Kabupaten Lebong/*Regional Office of Public Works and Spatial Planning of Lebong Regency*

**Tabel 4.7.2 Panjang Jalan Menurut Jenis Permukaan Jalan di Kabupaten Lebong (km), 2017**  
**Table Length of Roads by Type of Road Surface in Lebong Regency (km), 2017**

Jenis Jalan	2013	2014	2015	2016	2017
(1)	(2)	(3)	(4)	(5)	(6)
Diaspal	286,68	291,406	299,409	386,447	287,447
Kerikil	77,33	78,475	72,86	90,497	63,497
Tanah	160,36	179,612	177,112	208,254	195,254
Tidak Dirinci	-	-	-	-	-
<b>Jumlah/Total</b>	<b>524,37</b>	<b>549,496</b>	<b>549,496</b>	<b>685,198</b>	<b>546,198</b>

Sumber/Source: Dinas PUPR dan Perhubungan Kabupaten Lebong/Regional Office of Public Works and Spatial Planning of Lebong Regency

**Tabel 4.7.3 Panjang Jalan Kabupaten Menurut Kecamatan dan Kondisi Jalan di Kabupaten Lebong (km), 2018**  
***Length of Roads by Subdistrict and Road Condition in Lebong Regency (km), 2018***

Kecamatan <i>Subdistrict</i>	Kondisi Jalan/ <i>Road Condition</i>			
	Baik <i>Good</i>	Sedang <i>Moderat</i>	Rusak <i>Damaged</i>	Rusak Berat <i>Severely Damaged</i>
(1)	(2)	(3)	(4)	(5)
Rimbo Pengadang	0.12	9.91	3.03	0.34
Topos	5.05	0.68	18.56	11.85
Lebong Selatan	18.07	-	12.90	63.78
Bingin Kuning	11.39	-	13.06	19.01
Lebong Sakti	0.71	0.07	26.56	3.63
Lebong Tengah	16.33	2.00	16.12	4.20
Amen	13.66	0.84	8.44	1.73
Uram Jaya	20.16	0.40	16.11	14.74
Lebong Utara	8.51	2.70	1.84	17.85
Pinang Belapis	1.5	0.58	8.13	5.45
Pelabai	41.88	-	16.02	29.86
Lebong Atas	4.21	3.14	3.11	11.28
<b>Jumlah/Total</b>	141.59	20.32	143.88	183.72

Sumber/Source: Dinas PUPR dan Perhubungan Kabupaten Lebong/*Regional Office of Public Works and Spatial Planning of Lebong Regency*

## 4.8 KOMUNIKASI/COMMUNICATION

**Tabel 4.8.1 Jumlah Kantor Pos Menurut Kecamatan di Kabupaten Lebong, 2018**  
**Table** *Number of Post Office by Subdistrict in Lebong Regency, 2018*

Kecamatan Subdistrict	Kantor Pos General Post Office	Kantor Pos Tambah Secondary Post Office	Kantor Pos Pembantu Assisting Post Office
(1)	(2)	(3)	(4)
Rimbo Pengadang	-	-	-
Topos	-	-	-
Lebong Selatan	-	-	1
Bingin Kuning	-	-	-
Lebong Sakti	-	-	-
Lebong Tengah	-	-	-
Amen	-	-	-
Uram Jaya	-	-	-
Lebong Utara	-	-	1
Pinang Belapis	-	-	-
Pelabai	-	-	-
Lebong Atas	-	-	-
<b>Jumlah/Total</b>	-	-	<b>1</b>

Sumber/Source: PT POS Indonesia Wilayah Kabupaten Lebong/PT Pos Indonesia of Lebong Regency

**Tabel 4.8.2** Banyaknya Surat yang Dikirim Melalui Kantor Pos Menurut Kecamatan di Kabupaten Lebong, 2018  
**Table** *Number of Mail Sent Through The Post Office by Subdistrict in Lebong Regency, 2018*

Kecamatan <i>Subdistrict</i>	Dikirim/Sent			Diterima/Received		
	Biasa <i>Regular Mail</i>	Tercatat <i>Registered Mail</i>	Jumlah <i>Total</i>	Biasa <i>Regular Mail</i>	Tercatat <i>Registered Mail</i>	Jumlah <i>Total</i>
(1)	(2)	(3)	(4)	(5)	(6)	(7)
Rimbo Pengadang	-	-	-	-	-	-
Topos	-	-	-	-	-	-
Lebong Selatan	867	-	867	-	-	-
Bingin Kuning	-	-	-	-	-	-
Lebong Sakti	-	-	-	-	-	-
Lebong Tengah	-	-	-	-	-	-
Amen	-	-	-	-	-	-
Uram Jaya	-	-	-	-	-	-
Lebong Utara	1 828	-	1 828	-	-	-
Pinang Belapis	-	-	-	-	-	-
Pelabai	-	-	-	-	-	-
Lebong Atas	-	-	-	-	-	-
<b>Jumlah/Total</b>	<b>2 695</b>		<b>2 695</b>			

Sumber/Source: PT POS Indonesia Wilayah Kabupaten Lebong/PT Pos Indonesia of Lebong Regency

**Tabel 4.8.3 Banyaknya Surat Kilat yang Dikirim Melalui Kantor Pos Menurut Kecamatan di Kabupaten Lebong, 2018**  
**Table** **Number of Express Mail Sent Through The Post Office by Subdistrict in Lebong Regency, 2018**

Kecamatan Subdistrict	Dikirim/Sent			Diterima/Received		
	Kilat Biasa Regular Express Mail	Kilat Tercatat Registe- red Express Mail	Jumlah Total	Kilat Biasa Regular Express Mail	Kilat Tercatat Registe- red ExpressM ail	Jumlah Total
(1)	(2)	(3)	(4)	(5)	(6)	(7)
Rimbo Pengadang	-	-	-	-	-	-
Topos	-	-	-	-	-	-
Lebong Selatan	740	-	740	-	-	-
Bingin Kuning	-	-	-	-	-	-
Lebong Sakti	-	-	-	-	-	-
Lebong Tengah	-	-	-	-	-	-
Amen	-	-	-	-	-	-
Uram Jaya	-	-	-	-	-	-
Lebong Utara	1 250	-	1 250	-	-	-
Pinang Belapis	-	-	-	-	-	-
Pelabai	-	-	-	-	-	-
Lebong Atas	-	-	-	-	-	-
<b>Jumlah/Total</b>	<b>1 990</b>		<b>1 990</b>	-	-	-

Sumber/Source: PT POS Indonesia Wilayah Kabupaten Lebong/PT Pos Indonesia of Lebong Regency

**Tabel 4.8.4 Banyaknya Pengiriman Paket Pos Melalui Kantor Pos Menurut Kecamatan di Kabupaten Lebong, 2018**  
**Number of Post Package Sent Through The Post Office by Subdistrict in Lebong Regency, 2018**

Kecamatan <i>Subdistrict</i>	Didalam Negeri <i>Domestic</i>	Ke Luar Negeri <i>To Overseas</i>
(1)	(2)	(3)
Rimbo Pengadang	-	-
Topos	-	-
Lebong Selatan	105	-
Bingin Kuning	-	-
Lebong Sakti	-	-
Lebong Tengah	-	-
Amen	-	-
Uram Jaya	-	-
Lebong Utara	500	-
Pinang Belapis	-	-
Pelabai	-	-
Lebong Atas	-	-
<b>Jumlah/Total</b>	<b>605</b>	<b>-</b>

Sumber/Source: PT POS Indonesia Wilayah Kabupaten Lebong/PT Pos Indonesia of Lebong Regency





## Produksi Buah-Buahan dan Tahunan Menurut Jenis Tanaman, 2018

Production of Annual Fruits by Kind of Plant, 2018



6.197 Ton



608,8 Ton



1.671,5 Ton



79,8 Ton



1.195,1 Ton



0,6 Ton



## PENJELASAN TEKNIS

1. **Lahan sawah** adalah lahan pertanian yang berpetak-petak dan dibatasi oleh pematang (galengan), saluran untuk menahan/ menyalurkan air, yang biasanya ditanami padi sawah tanpa memandang dari mana diperoleh atau status lahan tersebut. Lahan yang dimaksud termasuk lahan yang terdaftar di Pajak Bumi Bangunan, luran Pembangunan Daerah, lahan bengkok, lahan serobotan, lahan rawa yang ditanami padi dan lahan bekas tanaman tahunan yang telah dijadikan sawah, baik yang ditanami padi, palawija atau tanaman semusim lainnya.
2. **Tegal/Kebun** adalah lahan pertanian bukan sawah (lahan kering) yang ditanami tanaman semusim atau tahunan dan terpisah dengan halaman sekitar rumah serta penggunaannya tidak berpindah pindah.
3. **Ladang/Huma** adalah lahan pertanian bukan sawah (lahan kering) yang biasanya ditanami tanaman semusim dan penggunaannya hanya semusim atau dua musim, kemudian akan

## TECHNICAL NOTES

1. **Wetland** is agricultural land that separated by small dykes to resist water, where the main crop is usually wetland paddy without considering where it is got from or the status of the land. It includes the land that is registered at land income tax office, regional development contribution, 'bengkok' land, illegal ownership, swamps for rice cultivation, and annual crop land mark that has been used as rice field, which are both planted with paddy, secondary crops or the other seasonal crops.
2. **Dry field/Garden** is an dryland (unirrigated land) which is planted with seasonal or annual crops and separately from the yard around the house without shifting
3. **Unirrigated agricultural field /Shifting cultivation land** is dryland (unirrigated land) that usually is cultivated for seasonal crops and utilized only for one or two seasons, then it will be left

ditinggalkan bila sudah tidak subur lagi (berpindah-pindah). Kemungkinan lahan ini beberapa tahun kemudian akan dikerjakan kembali jika sudah subur.

*when it is not fertile (shifting). Maybe, this land will be used again in a few years if it has been fertile.*

4. **Lahan yang sementara tidak diusahakan** adalah lahan yang biasanya diusahakan tetapi untuk sementara (lebih dari 1 (satu) tahun tetapi kurang dari atau sama dengan 2 (dua) tahun) tidak diusahakan, termasuk lahan sawah yang tidak diusahakan selama lebih dari 2 (dua) tahun.

4. **Temporarily unused land** is land that is regularly used but temporarily (more than a year but less or equal than two years) is unused, it includes wetland that is not cultivated more than two years.

5. Data pokok tanaman pangan yang dikumpulkan adalah luas panen dan produktivitas (hasil per hektar). Produksi tanaman pangan merupakan hasil perkalian antara luas panen dengan produktivitas. Pengumpulan data luas panen dilakukan setiap bulan dengan pendekatan area kecamatan di seluruh wilayah Indonesia. Pengumpulan data produktivitas dilakukan melalui pengukuran langsung pada plot ubinan berukuran 2½ m x 2½ m. Pengumpulan data produktivitas dilakukan setiap subround (empat bulanan) pada waktu panen petani.

5. The main food crops data collected consists of harvested area and productivity (yield per hectare). Food crops production is generated by harvested area multiplied by productivity. The harvested area data is collected every month using Subdistrict area approach in all Subdistrict in Indonesia. The productivity data collection is conducted by a direct measurement in 2½m x 2½m crop cutting plot. The productivity measurement is conducted in every subround (four monthly) at the time when farmers are harvesting their crops.

6. Data produksi padi dan palawija

6. Production of paddy and

yang disajikan adalah dalam kualitas: gabah kering giling (padi), pipilan kering (jagung), biji kering (kedelai dan kacang tanah), dan umbi basah (ubi kayu dan ubi jalar).

*secondary crops data are presented in the form of: dry unhusked rice (paddy), dry loose maize (maize), dry shells crops (soybeans and peanuts), and fresh roots (cassava and sweet potatoes).*

**7. Tanaman sayuran dan buah-buahan semusim**

**Tanaman sayuran semusim** adalah tanaman sumber vitamin, garam mineral dan lain-lain yang dikonsumsi dari bagian tanaman yang berupa daun, bunga, buah, dan umbinya, yang berumur kurang dari satu tahun.

**Tanaman buah-buahan semusim** adalah tanaman sumber vitamin, garam mineral, dan lain-lain yang dikonsumsi dari bagian tanaman yang berupa buah, berumur kurang dari satu tahun, tidak berbentuk pohon/rumpun tetapi menjalar dan berbatang lunak.

**7. Seasonal vegetable and fruit plants**

*Seasonal vegetable plants are plants which are the sources of vitamin, mineral salt, etc, consumed from the part of the plant in the form of leaf, flower, fruit, and root with the age of less than one year.*

*Seasonal fruit plants are plants which are the sources of vitamin, mineral salt, etc, consumed from the part of the plant in the form of fruits. These plants are creeps with the age of less than one year.*

**8. Tanaman buah-buahan dan sayuran tahunan**

**Tanaman buah-buahan tahunan** adalah tanaman sumber vitamin, garam mineral, dan lain-lain yang dikonsumsi dari bagian tanaman yang berupa buah dan merupakan tanaman tahunan.

**Tanaman sayuran tahunan** adalah

**8. Annual fruit and vegetable plants**

*Annual fruit plants are plants which are the sources of vitamin, contained mineral salt, etc, consumed from the part of plant in the form of fruit and more than one year of age.*

*Annual vegetable plants are plants which are the sources of vitamin,*

tanaman sumber vitamin, garam mineral, dan lain-lain yang dikonsumsi dari bagian tanaman yang berupa daun dan atau buah yang berumur lebih dari satu tahun.

9. **Tanaman biofarmaka** adalah tanaman yang bermanfaat untuk obat-obatan, kosmetik, dan kesehatan yang dikonsumsi atau digunakan dari bagian-bagian tanaman seperti daun, batang, buah, umbi (rimpang) ataupun akar.

10. **Tanaman hias** adalah tanaman yang mempunyai nilai keindahan baik bentuk, warna daun, tajuk maupun bunganya, sering digunakan untuk penghias pekarangan dan lain sebagainya.

11. **Luas panen tanaman hortikultura** adalah luas tanaman sayuran, buah-buahan, biofarmaka, dan tanaman hias yang diambil hasilnya/dipanen pada periode pelaporan.

12. **Luas panen untuk tanaman sayuran** adalah luas tanaman yang dipanen sekaligus/habis/dibongkar dan luas tanaman yang dipanen berkali-kali (lebih dari satu kali)/belum habis.

**Tanaman yang dipanen sekaligus/habis/dibongkar** adalah tanaman

*contained mineral salt, etc, consumed from the part of the plant in the form of vegetable and more than one year of age.*

9. **Medicinal plants** are plants which are useful for medicine. It is consumed from part of the plant such as leaf, flower, fruit, tuber, and root.

10. **Ornamental plants** are plants which have a beauty value, either in shape, colour of leaf or crown of flower, and they are often used as a yard decorator.

11. **Harvested area of horticulture** is area which vegetable, fruit, medicinal and ornamental plant of crop harvested during the period of report.

12. **Harvested area of vegetables** is area of entirely plant harvested/demolished and plant harvested several times/undemolished.

**Entirely plants harvested/demolished** are plants usually harvested once and demolished to

yang sehabis panen langsung dibongkar/dicabut, terdiri dari bawang merah, bawang putih, bawang daun, kentang, kol/kubis, kembang kol, petsai/sawi, wortel, lobak, dan kacang merah.

**Tanaman yang dipanen berkali-kali (lebih dari satu kali)/belum habis** adalah tanaman yang pemanenannya lebih dari satu kali dan biasanya dibongkar apabila panen terakhir sudah tidak memadai lagi, terdiri dari: kacang panjang, cabe besar, cabe rawit, jamur, tomat, terung, buncis, ketimun, labu siam, kangkung, bayam, melon, semangka, dan blewah.

13. Produksi hortikultura adalah hasil menurut bentuk produk dari setiap tanaman sayuran, buah-buahan, biofarmaka dan tanaman hias yang diambil berdasarkan luas yang dipanen/tanaman yang menghasilkan pada bulan/triwulan laporan.
14. Penghitungan luas tanaman perkebunan besar adalah pada keadaan akhir tahun dan tidak termasuk yang luasnya kurang dari 5 hektar.
15. Bentuk produksi perkebunan

*be substituted by other plants, consisting of: shallots, garlic, leeks, potato, cabbage, cauli flower, mustard green, carrots, 149system149 radish, and red kidney beans.*

***Plants harvested several times/ undemolished*** are plants usually harvested more than once and demolished in the case that the last harvest was economically not profitable. They consist of : yard long beans, chili, small chili, mushroom, tomatoes, egg plant, frech beans, cucumber, pumpkin/chajota, swamp cabbage, spinach, melon, watermelon, and blewah .

13. *Horticulture production is the standard production quantity form of vegetable, fruit, medicinal and ornamental plant based on harvested area/the number of production plants reported monthly/quarterly.*
14. *Planted areas of estates refer to condition at the end of the year, and exclude areas less than 5 hectares.*

adalah; karet kering (karet), daun kering (l dan tembakau), biji kering (kopi dan coklat), kulit kering (kayu manis dan kina), serat kering (rami), bunga kering (cengkeh), refined sugar (tebu dari perkebunan besar), gula mangkok (tebu dari perkebunan rakyat), ekivalen kopra (kopra), biji dan bunga (pala) serta minyak daun (sereh).

16. Kawasan hutan adalah wilayah tertentu yang berupa hutan, yang ditunjuk 150system150u ditetapkan oleh pemerintah untuk dipertahankan keberadaannya sebagai hutan tetap. Hal ini untuk menjamin kepastian hukum mengenai status kawasan hutan, letak batas dan luas suatu wilayah tertentu yang sudah ditunjuk menjadi kawasan hutan tetap.

17. Kawasan Suaka Alam (KSA) adalah kawasan dengan ciri khas tertentu, baik di darat maupun di perairan yang mempunyai fungsi pokok sebagai kawasan pengawetan keanekaragaman tumbuhan dan satwa serta ekosistemnya, yang juga berfungsi sebagai wilayah sistem penyangga kehidupan.

18. Kawasan Pelestarian Alam (KPA) adalah kawasan dengan ciri khas

15. *Production of estates crops are follows: dry rubber (rubber); dry leaves (tea and tobacco); dry beans (150ystem and cocoa); dry bark (cassiavera and cinchona); dry fibre (rosella); dry flowers/buds (cloves); refined sugar (sugar cane from estate); cup sugar (sugar cane from smallholders); copra (copra); seeds and buds (nutmeg); and leaf oil (citronella).*

16. *Forest Area is a specific territory of forest ecosystem determined and or decided by the government as a permanent forest. Such decision is important to maintain the size of forest area and to ensure its legitimation and boundary demarcation of permanent forest.*

17. *A Sanctuary Reserve Area is a specific terrestrial or aquatic area having specific criteria for preserving biodiversity plant and animal as well as ecosystem, which also serve as life support system.*

18. *A Nature Conservation area is a*



tertentu, baik di darat maupun di perairan yang mempunyai fungsi pokok perlindungan sistem penyangga kehidupan, pengawetan keanekaragaman jenis tumbuhan dan satwa, serta pemanfaatan secara lestari sumber daya alam hayati dan ekosistemnya.

19. Berdasarkan Undang-Undang No. 41 Tahun 1999 tentang Kehutanan, kawasan hutan dibagi ke dalam kelompok Hutan Konservasi, Hutan Lindung, dan Hutan Produksi.

20. Hutan Konservasi adalah kawasan hutan dengan ciri khas tertentu, yang mempunyai fungsi pokok pengawetan keanekaragaman tumbuhan dan satwa serta ekosistemnya.

21. Hutan Lindung adalah kawasan hutan yang mempunyai fungsi pokok sebagai perlindungan sistem penyangga kehidupan untuk mengatur tata air, mencegah banjir, mengendalikan erosi, mencegah intrusi air laut, dan memelihara kesuburan tanah.

22. Hutan Produksi adalah kawasan hutan yang mempunyai fungsi pokok memproduksi hasil hutan. Hutan produksi terdiri dari Hutan

*specific terrestrial or aquatic area whose main function is to serve life support system and preserve diversity of plant and animal species, as well as to provide a sustainable utilization of living resources and their ecosystems.*

19. *In accordance to the Act on Forestry No. 41/1999, forest area is categorized as Conservation Forest, Protection Forest and Production Forest.*

20. *Conservation Forest is a forest area having specific characteristic established for the purposes of conservation of animal and plant species as well as their ecosystem.*

21. *Protection Forest is a forest area designated to serve life support system, maintain hydrological system, prevent of flood, erosion control, seawater intrusion, and maintain soil fertility.*

22. *Production Forest is a forest area designated mainly to promote sustainable forest production.*

## AGRICULTURE

Produksi Tetap (HP), Hutan Produksi Terbatas (HPT), dan Hutan Produksi yang dapat dikonversi.

*Production forest is classified as permanent production forest, limited production forest, and convertible production forest.*

23. Hutan Konservasi terdiri dari:

Kawasan suaka alam berupa Cagar Alam (CA) dan Suaka Margasatwa (SM);

kawasan pelestarian alam berupa Taman Nasional (TN), Taman Hutan Raya (THR), dan Taman Wisata Alam (TWA);

Taman Buru (TB).

Taman Buru adalah kawasan hutan yang ditetapkan sebagai tempat wisata berburu.

23. *Conservation Forest is divided into: Sanctuary Reserve area consists of Strict Nature Reserve and Wildlife Sanctuary.*

*Nature conservation area consists of National Park (TN), Grand Forest Park (THR), and Nature Recreation Park (TWA);*

*Game Hunting Park (TB)*

*Game Hunting Park is forest area devoted for game hunting recreation.*

24. Pemanfaatan hasil hutan kayu adalah segala bentuk usaha yang memanfaatkan dan mengusahakan hasil hutan kayu dengan tidak merusak lingkungan dan tidak mengurangi fungsi pokok hutan. Kegiatan ini hanya dapat dilaksanakan pada areal hutan yang memiliki potensi untuk dilakukan kegiatan pemanfaatan hasil hutan kayu dan dapat dilaksanakan setelah diperoleh izin usaha.

24. *Commercial utilization of timber as forest product is activities to utilize timber without destructing the environment and undermining the main functions of the forest area. Those activities could only be executed in forest area with high commercial timber value with license.*

25. Produksi hasil hutan utama yang dihasilkan dari hutan adalah kayu bulat. Produksi kayu bulat ini dihasilkan dari hutan alam melalui kegiatan perusahaan Hak

25. *The main product of commercial forest operation is log. The log is harvested from various sources such as natural forest granted to*

Pengusahaan Hutan (HPH/IUPHHK), kegiatan ijin pemanfaatan kayu (IPK) dalam rangka pembukaan wilayah hutan, pembangunan Hutan Tanaman Industri (HTI), serta kegiatan hutan rakyat.

*cessionaires (IUPHHK/HPH), land clearing activities (IPK), industrial forest plantation (HTI) and community forest.*

26. Kayu Gergajian merupakan kayu hasil konversi kayu bulat dengan menggunakan mesin gergaji, mempunyai bentuk yang teratur dengan sisi-sisi sejajar dan sudut-sudutnya siku dengan ketebalan tidak lebih dari 6 cm dan kadar air tidak lebih dari 18 persen. Kayu gergajian yang diolah langsung dari kayu bulat, wajib didukung dengan dokumen yang sah.

26. *Sawn Timber Constitutes a sawmill product derived from logs as raw material. The product is characterized with regular forms having parallel sides at right angle to each other, thickness not more than 6 cm and moisture content not to exceed 18 percent. Sawn timber produced directly from logs must be certified by a legal document.*

27. Kayu Lapis adalah panel kayu yang tersusun dari lapisan veneer dibagian luarnya, sedangkan dibagian intinya (core) bisa berupa veneer atau material lain, diikat dengan lem kemudian di-press (ditekan) sedemikian rupa sehingga menjadi panel yang kuat. Termasuk dalam artian ini adalah kayu lapis yang dilapisi lagi dengan material lain.

27. *Plywood is wood panel consisting of layers pressed together in between veneers; the core may be veneer or some other material, bound together with glue and pressed tightly together to make a strong panel. Included to this definition is plywood covered with other materials.*

28. Rumah Tangga Perikanan Tangkap adalah rumah tangga yang melakukan kegiatan penangkapan ikan/binatang air lainnya/tanaman

28. *A capture fishery household is a household conducting activities in catching fishes/other aquatic*

## AGRICULTURE

air dengan tujuan sebagian/seluruh hasilnya untuk dijual.

29. Rumah Tangga Perikanan Budidaya adalah rumah tangga yang melakukan kegiatan budidaya ikan/binatang air lainnya/tanaman air dengan tujuan sebagian/seluruh hasilnya untuk dijual.

*animals/aquatic plants, for which the products are wholly or partly to be sold.*

29. *An aquaculture fishery household is a household conducting activities in culturing fishes/other aquatic animals/aquatic plants, for which the products are wholly or partly to be sold. Different types of parameters.*

**ULASAN****DESCRIPTION**

Sektor pertanian, kehutanan dan perikanan berperan penting dalam perekonomian Kabupaten Lebong karena merupakan sektor utama yang memberikan peranan terbesar dalam pembentukan Produk Domestik Regional Bruto (PDRB). Pada tahun 2018 peranan sektor pertanian, kehutanan dan perikanan terhadap PDRB Kabupaten Lebong adalah 41,99 persen (angka sangat sementara). Dengan nilai nominal 1.298.583,9 juta rupiah (atas dasar harga berlaku). Cakupan kegiatan pertanian, kehutanan dan perikanan terdiri dari beberapa jenis kegiatan yaitu pertanian, peternakan, perburuan dan jasa pertanian, kehutanan dan penebangan kayu serta perikanan.

Pada tahun 2018, luas lahan sawah di Kabupaten Lebong yaitu 5.662 hektar dengan nilai produksi mencapai 254.218 ton dalam rentang waktu dari bulan januari hingga bulan desember.

Dukungan luas wilayah dan kondisi lahan di Kabupaten Lebong terhadap komoditas tanaman perkebunan menjadikan wilayah ini banyak yang dimanfaatkan sebagai lahan perkebunan. Selain dikelola oleh perusahaan pemerintah (Perkebunan Nusantara), terdapat juga perkebunan yang dimiliki dan dikelola rakyat.

*The agricultural, forestry and fishery sectors plays an important role in the economy of Lebong Regency because they are the main sector that provides the greatest contribution in the formation of Gross Domestic Product (GDP). In 2018, the contribution of the agricultural, forestry and fishery sectors to GDP is 41.99 percent (very provisional figures). With a nominal value of 1,298,538.9 million rupiahs (at current prices). The scope of agricultural, forestry and fishery activities consist of several activities, namely agricultures, livestock, hunts, and agricultural services, forestry and logging, and fishery.*

*In 2018, area of wetland in Lebong Regency reaches 5,662 hectar and the production reaches 254,218 ton, in duration from January until december.*

*The supports from the area and condition of the land in Lebong Regency on plantation crops make this area used very much as plantation land. Besides plantations managed by government company (Perkebunan Nusantara), there are also ones owned and managed by people.*

*In 2018 the total forest area in the Lebong Regency is 118,887 hectares, consisting of; 101,283 hectares of*

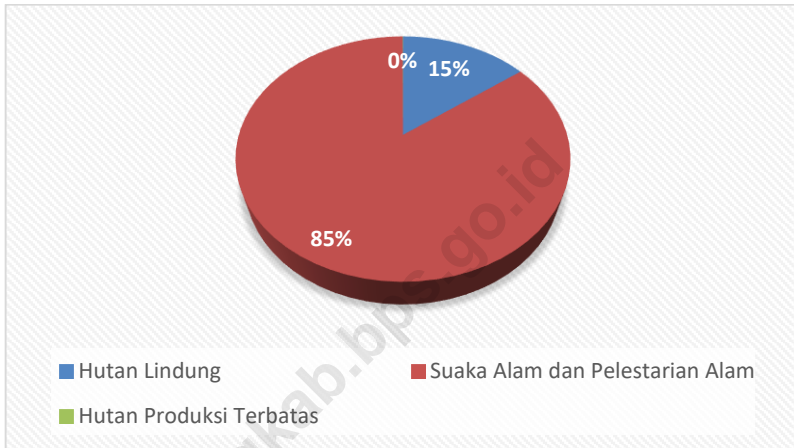
Pada tahun 2018 total luas areal hutan dan perairan di Kabupaten Lebong sebesar 118.887 hektar, yang terdiri atas: Suaka Alam dan peletarian alam 101.283, hutan lindung 17.558 hektar, dan hutan produksi terbatas 47 hektar

Hewan ternak dibagi dalam dua kelompok yaitu ternak besar dan ternak kecil serta unggas. Hewan yang masuk kategori ternak besar adalah sapi potong dan kerbau. Sedangkan hewan yang masuk kategori ternak kecil dan unggas adalah kambing, domba, babi, kelinci, itik, ayam ras, ayam kampung, angsa dan puyuh. Secara umum, populasi ternak besar mengalami peningkatan dari tahun sebelumnya. Tahun 2018 populasi sapi potong sebanyak 275 ekor dan kerbau 294 ekor. Sedangkan populasi ternak kecil dan unggas masing-masing adalah 7.456 ekor dan 117.638 ekor.

*Nature Preserve, 17,558 hectares of protected forest, and 47 hectares of limited production.*

*The livestock are divided into two groups: large livestock, small livestock and poultry. Animals categorized as large livestock are beef cattle and buffalo. While the animals categorized as small livestock and poultry are goats, sheep, pigs, rabbit, ducks, broilers and layers, organic chicken, goose and quail. In general, the population of large livestock has increased if compared to the previous year. In 2018 the population of beef cattle are 275 heads and buffalo are 294 heads. While the population of small livestock and poultry, respectively 7,456 and 117,638 heads, respectively.*

**Gambar 7** Persentase Luas Kawasan Hutan dan Perairan di Kabupaten Lebong (hektar), 2018  
*Picture* Percentage Forest Area and water in Lebong Regency (hectar), 2018



**5.1 TANAMAN PANGAN/FOOD CROPS**

**Tabel 5.1.1 Luas Panen Padi Menurut Kabupaten/Kota di Provinsi Bengkulu (ha), 2018**  
*Harvested Area of Paddy by Regency in Bengkulu Province(ha), 2018*

<b>Kecamatan Subdistrict</b>	<b>Luas Panen Januari- September (ha) Harvested Area January- September(ha)</b>	<b>Potensi Panen Padi Oktober- Desember (ha) Potential in October- December(ha)</b>	<b>Luas Panen Januari- Desember (ha) Harvested Area January-December(ha)</b>
(1)	(2)	(3)	(4)
Bengkulu Selatan	10 607	4 492	15 099
Rejang Lebong	3 891	1 530	5 421
Bengkulu Utara	3 970	678	4 648
Kaur	6 387	306	6 693
Seluma	9 233	626	9 859
Mukomuko	2 640	735	3 375
Lebong	5 630	32	5 662
Kepahyang	2 603	513	3 116
Bengkulu Tengah	3 102	234	3 336
Kota Bengkulu	1 592	654	2 246
<b>Bengkulu</b>	<b>49 655</b>	<b>9 800</b>	<b>59 455</b>

Sumber/Source: BPS, Laporan Statistik Pertanian (SP) Tanaman Pangan/BPS-Statistics Indonesia, Agriculture Statistic Report of Food Crops



**Tabel 5.1.2** **Produksi Padi Setara Beras Menurut Kecamatan di Kabupaten Lebong (ha), 2018**  
***Rice Equivalent Production by Subdistrict in Lebong Regency (ha), 2018***

<b>Kecamatan Subdistrict</b>	<b>Produksi Padi Januari-September (ton-GKG) <i>Rice Production January- September(ton- GKG)</i></b>	<b>Potensi ProduksiPadi Oktober- Desember (ton- GKG) <i>Potential in October- December(ton- GKG)</i></b>	<b>Produksi Padi Januari- Desember (ton-GKG) <i>Rice Production January-December (ton-GKG)</i></b>
(1)	(2)	(3)	(4)
Bengkulu Selatan	45 053	16 818	61 871
Rejang Lebong	16 797	6 741	23 538
Bengkulu Utara	15 201	2 094	17 295
Kaur	26 730	1 115	27 845
Seluma	37 015	2 271	39 286
Mukomuko	14 591	4 089	18 680
Lebong	27 534	154	27 688
Kepahyang	12 339	2 455	14 794
Bengkulu Tengah	11 678	756	12 434
Kota Bengkulu	7 689	3 098	10 787
<b>Bengkulu</b>	<b>214 627</b>	<b>39 591</b>	<b>254 218</b>

Sumber/Source: BPS, Laporan Statistik Pertanian (SP) Tanaman Pangan/BPS-Statistics Indonesia, Agriculture Statistic Report of Food Crops

**Tabel 5.1.3 Luas Panen, Produksi, dan Produktivitas Jagung dan Kedelai Menurut Kecamatan di Kabupaten Lebong, 2015**  
*Harvested Area, Production, and Productivity of Corn and Soybean by Subdistrict in Lebong Regency, 2015*

Kecamatan Subdistrict	Jagung/Corn			Kedelai/Soybean		
	Luas Panen Harvested Area (ha)	Produksi Production (ton)	Produktivitas Productivity (kuintal/ha)	Luas Panen Harvested Area (ha)	Produksi Production (ton)	Produktivitas Productivity (kuintal/ha)
(1)	(2)	(3)	(4)	(5)	(6)	(7)
Rimbo	8	66	-	-	-	-
Pengadang						
Topos	2	16	-	-	-	-
Lebong Selatan	6	49	-	-	-	-
Bingin Kuning	4	33	-	-	-	-
Lebong Tengah	1	8	-	-	-	-
Lebong Sakti	3	25	-	-	-	-
Lebong Atas	10	82	-	1	10	-
Padang Bano	-	-	-	-	-	-
Pelabai	1	8	-	-	-	-
Lebong Utara	1	8	-	-	-	-
Amen	-	-	-	-	-	-
Uram Jaya	-	-	-	-	-	-
Pinang Belapis	-	-	-	-	-	-
<b>Jumlah / Total</b>	<b>36</b>	<b>296</b>	<b>82,09</b>	<b>1</b>	<b>10</b>	<b>98,21</b>

Sumber/Source: Dinas Pertanian, Perikanan dan Peternakan Kabupaten Lebong/Agriculture, Fisheries and Livestock Office of Lebong Regency

**Tabel 5.1.4 Luas Panen, Produksi, dan Produktivitas Kacang Tanah dan Kacang Hijau Menurut Kecamatan di Kabupaten Lebong, 2015**

*Harvested Area, Production, and Productivity of Peanut and Mungbean by Subdistrict in Lebong Regency, 2015*

Kecamatan Subdistrict	Kacang Tanah/ Peanut			Kacang Hijau / Mungbean		
	Luas Panen Harvested Area (ha)	Produksi Production (ton)	Produktivitas Productivity (kuintal/ha)	Luas Panen Harvested Area (ha)	Produksi Production (ton)	Produktivitas Productivity (kuintal/ha)
(1)	(2)	(3)	(4)	(5)	(6)	(7)
Rimbo Pengadang	2	2	-	-	-	-
Topos	-	-	-	-	-	-
Lebong Selatan	-	-	-	-	-	-
Bingin Kuning	3	3	-	-	-	-
Lebong Tengah	-	-	-	-	-	-
Lebong Sakti	-	-	-	-	-	-
Lebong Atas	-	-	-	-	-	-
Padang Bano	-	-	-	-	-	-
Pelabai	-	-	-	-	-	-
Lebong Utara	-	-	-	-	-	-
Amen	-	-	-	-	-	-
Uram Jaya	-	-	-	-	-	-
Pinang Belapis	1	1	-	-	-	-
<b>Jumlah / Total</b>	<b>6</b>	<b>7</b>	<b>11.2</b>	<b>-</b>	<b>-</b>	<b>-</b>

Sumber/Source: Dinas Pertanian, Perikanan dan Peternakan Kabupaten Lebong/Agriculture, Fisheries and Livestock Office of Lebong Regency

5.2 HORTIKULTURA/HORTICULTURE

**Tabel 5.2.1 Luas Panen Tanaman Sayuran Menurut Kecamatan dan Jenis Tanaman di Kabupaten Lebong (ha), 2018**  
**Table** **Harvested Area of Vegetables by Subdistrict and Kind of Plant in Lebong Regency (ha), 2018**

Kecamatan Subdistrict	Bawang Merah Shallot	Cabai Chili	Kentang Potato	Kubis Cabbage	Petsai Chinese Cabbage	Tomat Tomato	Bawang Putih Garlic
(1)	(2)	(3)	(4)	(5)	(6)	(7)	(8)
Rimbo Pengadang	–	14	1	–	4	5	–
Topos	–	4	–	–	–	–	–
Lebong Selatan	–	127	–	–	–	5	–
Bingin Kuning	–	9	–	–	–	3	–
Lebong Tengah	–	14	–	–	–	1	–
Lebong Sakti	–	17	–	–	–	–	–
Lebong Atas	–	4	–	–	–	–	–
Pelabai	7	14	–	–	–	–	–
Lebong Utara	–	3	–	–	–	–	–
Amen	–	–	–	–	–	–	–
Uram Jaya	–	3	–	–	–	–	–
Pinang Belapis	–	8	–	–	–	–	–
<b>Lebong</b>	<b>7</b>	<b>217</b>	<b>1</b>	<b>–</b>	<b>4</b>	<b>14</b>	<b>–</b>

Sumber/Source BPS, Statistik Pertanian Hortikultura SPH-SBS/ BPS-Statistics Indonesia, Agricultural Statistic for Horticulture SPH-SBS

**Tabel 5.2.2** **Produksi Tanaman Sayuran Menurut Kecamatan dan Jenis Tanaman di Kabupaten Lebong (kwintal), 2018**  
**Production of Vegetables by Subdistrict and Kind of Plant in Lebong Regency Regency (kuintal), 2018**

Kecamatan Subdistrict	Bawang Merah Shallot	Cabai Chili	Kentang Potato	Kubis Cabbage	Petsai Chinese Cabbage	Tomat Tomato	Bawang Putih Garlic
(1)	(2)	(3)	(4)	(5)	(6)	(7)	(8)
Rimbo Pengadang	-	101	-	8	31	54	-
Topos	-	37	-	-	-	-	-
Lebong Selatan	-	583	-	-	-	48	-
Bingin Kuning	-	132	-	-	-	48	-
Lebong Tengah	-	85	-	-	-	8	-
Lebong Sakti	-	195	-	-	-	-	-
Lebong Atas	-	54	-	-	-	-	-
Pelabai	436	54	-	-	-	-	-
Lebong Utara	-	34	-	-	-	-	-
Amen	-	-	-	-	-	-	-
Uram Jaya	-	44	-	-	-	-	-
Pinang Belapis	-	39	-	-	-	-	-
<b>Lebong</b>	<b>436</b>	<b>1 358</b>	<b>-</b>	<b>8</b>	<b>31</b>	<b>158</b>	<b>-</b>

Sumber/Source BPS, Statistik Pertanian Hortikultura SPH-SBS/ BPS-Statistics Indonesia, Agricultural Statistic for Horticulture SPH-SBS

**Tabel 5.2.3 Luas Panen Tanaman Sayuran dan Buah-Buahan Semusim Menurut Jenis Tanaman di Kabupaten Lebong (ha), 2018**  
**Table** **Harvested Area of Seasonal Vegetables and Fruits by Kind of Plant in Lebong Regency Regency (ha), 2018**

Jenis Tanaman Kind of Plants		2018
	(1)	(2)
1.	Bawang Merah / <i>Shallot</i>	7
2.	Bawang Putih/ <i>Garlic</i>	–
3.	Bawang Daun/ <i>Spring Onion</i>	58
4.	Kentang/ <i>Potato</i>	–
5.	Kubis/ <i>Cabbage</i>	1
6.	Kembang Kol/ <i>Cauliflower</i>	2
7.	Petsai/Sawi/ <i>Chinese Cabbage</i>	5
8.	Wortel/ <i>Carrot</i>	–
9.	Lobak/ <i>Radish</i>	–
10.	Kacang Merah/ <i>Red Beans</i>	13
11.	Kacang Panjang/ <i>Long Beans</i>	75
12.	Cabai Besar/ <i>Red Pepper</i>	394
13.	Cabai Rawit/ <i>Cayenne Pepper</i>	65
14.	Paprika/ <i>Paprika</i>	–
15.	Jamur <sup>*)</sup> / <i>Mushrooms<sup>*)</sup></i>	13

Lanjutan Tabel/*Continued Table 5.2.3*

Jenis Tanaman <i>Kind of Plants</i>		2018
(1)		(2)
16.	Tomat/ <i>Tomato</i>	28
17.	Terung/ <i>Eggplant</i>	159
18.	Buncis/ <i>Bean</i>	35
19.	Ketimun/ <i>Cucumber</i>	34
20.	Labu Siam/ <i>Chayote</i>	9
21.	Kangkung/ <i>Kale</i>	6
22.	Bayam/ <i>Spinach</i>	–
23.	Melon/ <i>Melon</i>	–
24.	Semangka <i>Watermelon</i>	–
25.	Blewah/ <i>Cantaloupe</i>	–
26.	Stroberi/ <i>Strawberry</i>	–

Sumber/*Source*: Dinas Pertanian, Perikanan dan Peternakan Kabupaten Lebong Melalui Survei Pertanian Hortikultura/ *Agriculture, Fisheries and Livestock Department of Lebong Regency Through Agriculture Survey for Horticulture*

**Tabel 5.2.4** **Produksi Tanaman Sayuran dan Buah-Buahan Semusim Menurut Jenis Tanaman di Kabupaten Lebong (ton), 2018**  
***Production of Seasonal Vegetables and Fruits by Kind of Plant in Lebong Regency (ton), 2018***

Jenis Tanaman <i>Kind of Plants</i>		2018
	(1)	(2)
1.	Bawang Merah <i>Shallot</i>	43.6
2.	Bawang Putih/ <i>Garlic</i>	–
3.	Bawang Daun <i>Spring Onion</i>	195.6
4.	Kentang/ <i>Potato</i>	–
5.	Kubis/ <i>Cabbage</i>	0.8
6.	Kembang Kol <i>Cauliflower</i>	0.13
7.	Petsai/Sawi <i>Chinese Cabbage</i>	0.41
8.	Wortel/ <i>Carrot</i>	–
9.	Lobak/ <i>Radish</i>	–
10.	Kacang Merah <i>Red Beans</i>	0.68
11.	Kacang Panjang <i>Long Beans</i>	19.9
12.	Cabai Besar <i>Red Pepper</i>	73.9
13.	Cabai Rawit <i>Cayenne Pepper</i>	17.5
14.	Paprika/ <i>Paprika</i>	–
15.	Jamur/ <i>Mushrooms</i>	0.3



Lanjutan Tabel/*Continued Table 5.2.4*

Jenis Tanaman <i>Kind of Plants</i>		2018
(1)		(2)
16.	Tomat/ <i>Tomato</i>	16.4
17.	Terung/ <i>Eggplant</i>	43.1
18.	Buncis/ <i>Bean</i>	14.6
19.	Ketimun/ <i>Cucumber</i>	16.7
20.	Labu Siam/ <i>Chayote</i>	0.45
21.	Kangkung/ <i>Kale</i>	0.22
22.	Bayam/ <i>Spinach</i>	0.8
23.	Melon/ <i>Melon</i>	–
24.	Semangka <i>Watermelon</i>	–
25.	Blewah/ <i>Cantaloupe</i>	–
26.	Stroberi/ <i>Strawberry</i>	–

Catatan/*Note*: Produksi Tanaman Diisi Dalam Kilogram/*Production in Kilograms*

Sumber/*Source*: Dinas Pertanian, Perikanan dan Peternakan Kabupaten Lebong Melalui Survei Pertanian Hortikultura/ *Agriculture, Fisheries and Livestock Department of Lebong Regency Through Agriculture Survey for Horticulture*

**Tabel 5.2.5 Luas Panen Tanaman Biofarmaka Menurut Kecamatan dan Jenis Tanaman di Kabupaten Lebong (m<sup>2</sup>), 2018**  
**Table** **Harvested Area of Medicinal Plants by Subdistrict and Kind of Plant in Lebong Regency (m<sup>2</sup>), 2018**

Kecamatan Subdistrict	Kencur East Indian Galangal	Jahe Ginger	Kunyit Turmeric	Laos/Lengkua s Galanga
(1)	(2)	(3)	(4)	(5)
Rimbo Pengadang	100	26 500	1 550	3 700
Topos	–	50	50	–
Lebong Selatan	750	472 000	345	400
Bingin Kuning	–	186 000	2 005	175
Lebong Sakti	–	200	–	–
Lebong Tengah	2000	106 895	3597	8 560
Amen	–	–	–	–
Uram Jaya	–	–	–	–
Lebong Utara	753	30 000	391	–
Pinang Belapis	–	–	–	–
Pelabai	–	–	–	–
Lebong Atas	–	5 000	400	3 000
<b>Lebong</b>	<b>3 603</b>	<b>826 645</b>	<b>8 338</b>	<b>15 835</b>

Catatan/Note: \* Data Tergabung dengan Kecamatan Induk/Data Associated with the Parents Subdistrict

Sumber/Source: Dinas Pertanian, Perikanan dan Peternakan Kabupaten Lebong Melalui Survei Pertanian Hortikultura/ Agriculture, Fisheries and Livestock Department of Lebong Regency Through Agriculture Survey for Horticulture

**Tabel 5.2.6 Produksi Tanaman Biofarmaka Menurut Kecamatan dan Jenis Tanaman di Kabupaten Lebong (kg), 2018**  
**Table** *Production of Medicinal Plants by Subdistrict and Kind of Plant in Lebong Regency (kg), 2018*

Kecamatan Subdistrict	Kencur East Indian Galangal	Jahe Ginger	Kunyit Turmeric	Laos/Lengkuas Galanga
(1)	(2)	(3)	(4)	(5)
Rimbo Pengadang	248	87 250	4 635	14 770
Topos	–	8 000	3 000	–
Lebong Selatan	1 644	778 900	983	1 676
Bingin Kuning	–	595 200	7 369	770
Lebong Sakti	–	640	–	–
Lebong Tengah	7 000	235 677	3 973	31 415
Amen	–	–	–	–
Uram Jaya	–	–	–	–
Lebong Utara	1 506	96 000	1 505	–
Pinang Belapis	–	–	–	–
Pelabai	–	–	–	–
Lebong Atas	–	16 000	1 198	13 200
<b>Lebong</b>	<b>10 398</b>	<b>1 817 667</b>	<b>22 663</b>	<b>61 831</b>

Catatan/Note: \* Data Terbagung dengan Kecamatan Induk/Data Associated with the Parents Subdistrict

Sumber/Source: Dinas Pertanian, Perikanan dan Peternakan Kabupaten Lebong Melalui Survei Pertanian Hortikultura/ Agriculture, Fisheries and Livestock Department of Lebong Regency Through Agriculture Survey for Horticulture

**Tabel 5.2.7 Luas Panen Tanaman Biofarmaka Menurut Jenis Tanaman di Kabupaten Lebong (m<sup>2</sup>), 2018**  
**Harvested Area of Medicinal Plants by Kind of Plant in Lebong Regency (m<sup>2</sup>), 2018**

Jenis Tanaman Kind of Plants		2018
	(1)	(5)
1.	Jahe/ <i>Ginger</i>	826 645
2.	Laos/ <i>Lengkuas Galanga</i>	15 835
3.	Kencur/ <i>East Indian Galangal</i>	3 603
4.	Kunyit/ <i>Turmenic</i>	8 338
5.	Lempuyang/ <i>Lempuyang</i>	–
6.	Temulawak/ <i>Ginger</i>	150
7.	Temuireng/ <i>Temuireng</i>	–
8.	Temukunci/ <i>Temukunci</i>	50
9.	Dlingo/ <i>Dringo/Dlingo/Dringo</i>	–
10.	Kapulaga/ <i>Cardamom</i>	20 076
11.	Mengkudu/ <i>Pace</i> <sup>*)</sup> <i>Noni</i> <sup>*)</sup>	178
12.	Mahkota Dewa <sup>*)</sup> / <i>God's Crown</i> <sup>*)</sup>	134
13.	Keji Beling / <i>Keji Beling</i>	–
14.	Sambiloto/ <i>Sambiloto</i>	–
15.	Lidah Buaya/ <i>Aloe Vera</i>	–

Catatan/Note: <sup>\*)</sup> Untuk Luasan Diisi Dalam Satu Pohon/*Harvested Area in Tree Unit*

Sumber/Source: Dinas Pertanian, Perikanan dan Peternakan Kabupaten Lebong Melalui Survei Pertanian Hortikultura/ *Agriculture, Fisheries and Livestock Department of Lebong Regency Through Agriculture Survey for Horticulture*

**Tabel 5.2.8 Produksi Tanaman Biofarmaka Menurut Jenis Tanaman di Kabupaten Lebong (kg), 2018**  
***Production of Medicinal Plants by Kind of Plant in Lebong Regency (kg), 2018***

	Jenis Tanaman	Kind of Plants	2018
	(1)		(5)
1.	Jahe/ <i>Ginger</i>		1 817 667
2.	Laos/Lengkuas <i>Galanga</i>		61 831
3.	Kencur/ <i>East Indian Galangal</i>		10 398
4.	Kunyit/ <i>Turmeric</i>		22 664
5.	Lempuyang <i>Lempuyang</i>		–
6.	Temulawak/ <i>Ginger</i>		315
7.	Temuireng <i>Temuireng</i>		–
8.	Temukunci <i>Temukunci</i>		65
9.	Dlingo/Dringo <i>Dlingo/Dringo</i>		–
10.	Kapulaga/ <i>Cardamom</i>		44 167
11.	Mengkudu/ <i>Pace Noni</i>		2 492
12.	Mahkota Dewa/ <i>God's Crown</i>		4 422
13.	Keji Beling/ <i>Keji Beling</i>		–
14.	Sambiloto/ <i>Sambiloto</i>		–
15.	Lidah Buaya/ <i>Aloe Vera</i>		–

Sumber/Source: Dinas Pertanian, Perikanan dan Peternakan Kabupaten Lebong Melalui Survei Pertanian Hortikultura/ *Agriculture, Fisheries and Livestock Department of Lebong Regency Through Agriculture Survey for Horticulture*

**Tabel 5.2.9** Luas Panen Tanaman Hias Menurut Kecamatan dan Jenis Tanaman di Kabupaten Lebong (m<sup>2</sup>), 2017 dan 2018  
**Table** *Harvested Area of Ornamental Plants by Subdistrict and Kind of Plant in Lebong Regency (m<sup>2</sup>), 2017 and 2018*

Kecamatan Subdistrict	Anggrek Orchid		Krisan Chrysantemum	
	2017	2018	2017	2018
(1)	(2)	(3)	(4)	(5)
Rimbo Pengadang	-	-	-	-
Topos	-	-	-	-
Lebong Selatan	-	-	-	-
Bingin Kuning	-	-	-	-
Lebong Sakti	-	-	-	-
Lebong Tengah	-	-	-	-
Amen	-	-	-	-
Uram Jaya	-	-	-	-
Lebong Utara	-	-	-	-
Pinang Belapis	-	-	-	-
Pelabai	-	-	-	-
Lebong Atas	-	-	-	-
<b>Lebong</b>	-	-	-	-

Lanjutan Tabel/*Continued Table 5.2.9*

Kecamatan <i>Subdistrict</i>	Mawar <i>Rose</i>		Sedap Malam <i>Tuberose</i>	
	2017	2018	2017	2018
(1)	(2)	(3)	(4)	(5)
Rimbo Pengadang	-	-	-	-
Topos	-	-	-	-
Lebong Selatan	-	-	-	-
Bingin Kuning	-	-	-	-
Lebong Sakti	-	-	-	-
Lebong Tengah	-	-	-	-
Amen	-	-	-	-
Uram Jaya	-	-	-	-
Lebong Utara	-	-	-	-
Pinang Belapis	-	-	-	-
Pelabai	-	-	-	-
Lebong Atas	-	-	-	-
<b>Lebong</b>	-	-	-	-

Sumber/*Source* BPS, Statistik Pertanian Hortikultura SPH-SBS/ BPS-Statistics Indonesia, Agricultural Statistic for Horticulture SPH-SBS

**Tabel 5.2.10** Produksi Tanaman Hias Menurut Kecamatan dan Jenis Tanaman di Kabupaten Lebong (tangkai), 2017 dan 2018  
**Table** Production of Ornamental Plants by Subdistrict and Kind of Plant in Lebong Regency (stalks), 2017 and 2018

Kecamatan Subdistrict	Anggrek Orchid		Krisan Chrysantemum	
	2017	2018	2017	2018
(1)	(2)	(3)	(4)	(5)
Rimbo Pengadang	-	-	-	-
Topos	-	-	-	-
Lebong Selatan	-	-	-	-
Bingin Kuning	-	-	-	-
Lebong Sakti	-	-	-	-
Lebong Tengah	-	-	-	-
Amen	-	-	-	-
Uram Jaya	-	-	-	-
Lebong Utara	-	-	-	-
Pinang Belapis	-	-	-	-
Pelabai	-	-	-	-
Lebong Atas	-	-	-	-
<b>Lebong</b>	-	-	-	-



Lanjutan Tabel/*Continued Table 5.2.10*

Kecamatan <i>Subdistrict</i>	Mawar <i>Rose</i>		Sedap Malam <i>Tuberose</i>	
	2017	2018	2017	2018
(1)	(2)	(3)	(4)	(5)
Rimbo Pengadang	-	-	-	-
Topos	-	-	-	-
Lebong Selatan	-	-	-	-
Bingin Kuning	-	-	-	-
Lebong Sakti	-	-	-	-
Lebong Tengah	-	-	-	-
Amen	-	-	-	-
Uram Jaya	-	-	-	-
Lebong Utara	-	-	-	-
Pinang Belapis	-	-	-	-
Pelabai	-	-	-	-
Lebong Atas	-	-	-	-
<b>Lebong</b>	-	-	-	-

Sumber/*Source* BPS, Statistik Pertanian Hortikultura SPH-SBS/ BPS-Statistics Indonesia, Agricultural Statistic for Horticulture SPH-SBS

**Tabel 5.2.11 Luas Panen Tanaman Hias Menurut Jenis Tanaman di Kabupaten Lebong (m<sup>2</sup>), 2015-2018**  
**Harvested Area of Ornamental Plants by Kind of Plant in Lebong Regency (m<sup>2</sup>), 2015-2018**

Jenis Tanaman Kind of Plants		2015	2016	2017	2018
(1)	(2)	(3)	(4)	(5)	
1.	Anggrek/ <i>Orchid</i>	-	-	-	-
2.	Anthurium Bunga <i>Anthurium Flowers</i>	-	-	-	-
3.	Anyelir/ <i>Carnation</i>	-	-	-	-
4.	Gerbera (Herbras) <i>Gerbera (Herbras)</i>	-	-	-	-
5.	Gladiol/ <i>Gladiolus</i>	-	-	-	-
6.	Heliconia (Pisang- Pisangan)/ <i>Heliconia</i>	-	-	-	-
7.	Krisan <i>Chrysantemum</i>	-	-	-	-
8.	Mawar/ <i>Rose</i>	-	-	-	-
9.	Sedap Malam <i>Tuberose</i>	-	-	-	-
10.	Draceana/ <i>Draceana</i>	-	-	-	-
11.	Melati/ <i>Jasmine</i>	-	-	-	-
12.	Palem <sup>*)</sup> / <i>Palm<sup>*)</sup></i>	-	-	-	-
13.	Aglaonema <i>Aglaonema</i>	-	-	-	-
14.	Adenium (Kamboja Jepang)/ <i>Adenium</i>	-	-	-	-
15.	Euphorbia/ <i>Euphorbia</i>	-	-	-	-

Lanjutan Tabel/*Continued Table 5.2.10*

Jenis Tanaman <i>Kind of Plants</i>		2015	2016	2017	2018
(1)	(2)	(3)	(4)	(5)	
16.	Phylodendron <i>Phylodendron</i>	-	-	-	-
17.	Pakis/ <i>Fern</i>	-	-	-	-
18.	Monstera/ <i>Monstera</i>	-	-	-	-
19.	Ixora (Soka)/ <i>Ixora</i>	-	-	-	-
20.	Cordyline/ <i>Cordyline</i>	-	-	-	-
21.	Diffenbachia <i>Diffenbachia</i>	-	-	-	-
22.	Sansevieria (Pedang- Pedangan) <i>Sansevieria</i>	-	-	-	-
23.	Anthurium Daun <i>Anthurium Leaves</i>	-	-	-	-
24.	Caladium/ <i>Caladium</i>	-	-	-	-

Sumber/*Source* BPS, Statistik Pertanian Hortikultura SPH-SBS/ BPS-Statistics Indonesia, Agricultural Statistic for Horticulture SPH-SBS

**Tabel 5.2.12** Produksi Tanaman Hias Menurut Jenis Tanaman di Kabupaten Lebong (tangkai), 2015-2018  
**Table** Production of Ornamental Plants by Kind of Plant in Lebong Regency (stalks), 2015-2018

Jenis Tanaman Kind of Plants		2015	2016	2017	2018
(1)	(2)	(3)	(4)	(5)	(6)
1.	Anggrek/ <i>Orchid</i>	-	-	-	-
2.	Anthurium Bunga <i>Anthurium Flowers</i>	-	-	-	-
3.	Anyelir/ <i>Carnation</i>	-	-	-	-
4.	Gerbera (Herbras) <i>Gerbera (Herbras)</i>	-	-	-	-
5.	Gladiol/ <i>Gladiolus</i>	-	-	-	-
6.	Heliconia (Pisang- Pisangan)/ <i>Heliconia</i>	-	-	-	-
7.	Krisan <i>Chrysantemum</i>	-	-	-	-
8.	Mawar/ <i>Rose</i>	-	-	-	-
9.	Sedap Malam <i>Tuberose</i>	-	-	-	-
10.	Draceana/ <i>Draceana</i>	-	-	-	-
11.	Melati/ <i>Jasmine</i>	-	-	-	-
12.	Palem/ <i>Palm</i>	-	-	-	-
13.	Aglaonema <i>Aglaonema</i>	-	-	-	-
14.	Adenium (Kamboja Jepang)/ <i>Adenium</i>	-	-	-	-
15.	Euphorbia/ <i>Euphorbia</i>	-	-	-	-

Lanjutan Tabel/*Continued Table 5.2.12*

Jenis Tanaman <i>Kind of Plants</i>		2015	2016	2017	2018
(1)	(2)	(3)	(4)	(5)	(6)
16.	Phylodendron <i>Phylodendron</i>	-	-	-	-
17.	Pakis/ <i>Fern</i>	-	-	-	-
18.	Monstera/ <i>Monstera</i>	-	-	-	-
19.	Ixora (Soka)/ <i>Ixora</i>	-	-	-	-
20.	Cordyline/ <i>Cordyline</i>	-	-	-	-
21.	Diffenbachia <i>Diffenbachia</i>	-	-	-	-
22.	Sansevieria (Pedang- Pedangan) <i>Sansevieria</i>	-	-	-	-
23.	Anthurium Daun <i>Anthurium Leaves</i>	-	-	-	-
24.	Caladium/ <i>Caladium</i>	-	-	-	-

Sumber/*Source* BPS, Statistik Pertanian Hortikultura SPH-SBS/ BPS-Statistics Indonesia, Agricultural Statistic for Horticulture SPH-SBS

**Tabel 5.2.13** Produksi Buah-Buahan dan Sayuran Tahunan Menurut Kecamatan dan Jenis Tanaman di Kabupaten Lebong (ton), 2018  
**Table** Production of Annual Fruits and Vegetables by Subdistrict and Kind of Plant in Lebong Regency (ton), 2018

Kecamatan Subdistrict	Pepaya Papaya	Mangga Mango	Pisang Banana	Durian Durian	Salak Salacca	Jeruk Orange
(1)	(2)	(3)	(4)	(5)	(6)	(7)
Rimbo Pengadang	6.8	25.6	3.7	18.3	–	5 700
Topos	4.2	30.8	5.8	10.9	0.6	144.2
Lebong Selatan	11.7	150.6	24.1	38	–	77.2
Bingin Kuning	39.6	879.7	343.4	912.2	–	63.1
Lebong Sakti	2.1	3	45.4	3	–	4.3
Lebong Tengah	6.8	50.3	34.4	282.6	–	177.8
Amen	0.2	3.6	16.1	18.2	–	–
Uram Jaya	1.3	15.8	32.3	76	–	–
Lebong Utara	6.3	26.5	20.6	90	–	–
Pinang Belapis	0.4	4	28.6	219.3	–	22.2
Pelabai	–	3	43.2	3	–	4.5
Lebong Atas	0.4	2.2	11.2	–	–	4
<b>Lebong</b>	<b>79.8</b>	<b>1 195.1</b>	<b>608.8</b>	<b>1 671.5</b>	<b>0.6</b>	<b>6 197.3</b>

Sumber/Source: Dinas Pertanian, Perikanan dan Peternakan Kabupaten Lebong Melalui Survei Pertanian Hortikultura/ Agriculture, Fisheries and Livestock Department of Lebong Regency Through Agriculture Survey for Horticulture

**Tabel 5.2.14 Produksi Buah-Buahan dan Sayuran Tahunan Menurut Jenis Tanaman di Kabupaten Lebong (ton), 2015-2018**  
***Production of Annual Fruits and Vegetables by Kind of Plant in Lebong Regency (ton), 2015-2018***

Jenis Tanaman <i>Kind of Plants</i>		2018
	(1)	(2)
1.	Alpukat/ <i>Avocado</i>	188
2.	Belimbing/ <i>Star Fruit</i>	25
3.	Duku/Langsat/ <i>Kokosan Duku/Langsat/Kokosan</i>	13
4.	Durian/ <i>Durian</i>	1 661
5.	Jambu Biji/ <i>Guava</i>	31
6.	Jambu Air <i>Water Apple</i>	38
7.	Jeruk Siam/ <i>Keprok Siamese Orange</i>	6 197
8.	Jeruk Besar <i>Big Orange</i>	9
9.	Mangga/ <i>Mango</i>	1162
10.	Manggis/ <i>Mangosteen</i>	530
11.	Nangka/ <i>Cempedak Jack Fruit</i>	91
12.	Nenas <sup>*)</sup> / <i>Pineapple<sup>*)</sup></i>	12
13.	Pepaya/ <i>Papaya</i>	80
14.	Pisang <sup>*)</sup> / <i>Banana<sup>*)</sup></i>	609
15.	Rambutan/ <i>Rambutan</i>	199

**Lanjutan Tabel/Continued Table 5.2.14**

Jenis Tanaman		2018
<i>Kind of Plants</i>		
	(1)	(2)
16.	Salak <sup>*)</sup> / <i>Salacca</i> <sup>*)</sup>	1
17.	Sawo/ <i>Sawo</i>	19
18.	Markisa/ <i>Konyal Passion Fruit</i>	1
19.	Sirsak/ <i>Soursop</i>	10
20.	Sukun/ <i>Breadfruit</i>	8
21.	Apel/ <i>Apple</i>	–
22.	Anggur/ <i>Grape</i>	–
23.	Melinjo/ <i>Melinjo</i>	9
24.	Petai/ <i>Petai</i>	71
25.	Jengkol/ <i>Jengkol</i>	84

Catatan/Note: Produksi Dalam Rumpun/*Production in Clump*

Sumber/Source: Dinas Pertanian, Perikanan dan Peternakan Kabupaten Lebong Melalui Survei Pertanian Hortikultura/ *Agriculture, Fisheries and Livestock Department of Lebong Regency Through Agriculture Survey for Horticulture*



5.3 PERKEBUNAN/*ESTATE CROPS*

**Tabel 5.3.1** Luas Tanaman Perkebunan Menurut Kecamatan dan Jenis Tanaman di Kabupaten Lebong (hektar), 2018  
**Table** *Planted Area of Estate Crops by Subdistrict and Kind of Crop in Lebong Regency (hectare), 2018*

Kecamatan Subdistrict	Kelapa Sawit/ <i>Palm Oil</i>			Kelapa/ <i>Coconut</i>		
	TBM <sup>1</sup>	TM <sup>2</sup>	TTM/ TR <sup>3</sup>	TBM <sup>1</sup>	TM <sup>2</sup>	TTM/TR <sup>3</sup>
(1)	(2)	(3)	(4)	(5)	(6)	(7)
Rimbo Pengadang	16	9	0	50.5	77.5	0.5
Topos	5	0	0	3.5	14.4	0
Lebong Selatan	8	1	0	10.4	13.35	4.55
Bingin Kuning	5	8	0	6.5	18	3
Lebong Sakti	0	0.5	0	10.15	27.45	8
Lebong Tengah	0	0	0	51.4	80	2
Amen	0	0	0	14.75	34.7	4
Uram Jaya	2	0	0	26.5	23.5	1.5
Lebong Utara	2.75	0	0.95	5.5	2.6	0.6
Pinang Belapis	7	4.5	1.5	6.2	19.25	1.7
Pelabai	15	7	2	0.7	3.9	0
Lebong Atas	9	18	0	3	7	0
<b>Lebong</b>	<b>67.75</b>	<b>48</b>	<b>4.45</b>	<b>189.1</b>	<b>321.65</b>	<b>25.85</b>

Lanjutan Tabel/*Continued Table 5.3.1*

Kecamatan Subdistrict	Karet/ <i>Rubber</i>			Kopi Arabika/ <i>Rubber</i>		
	TBM <sup>1</sup>	TM <sup>2</sup>	TTM/ TR <sup>3</sup>	TBM <sup>1</sup>	TM <sup>2</sup>	TTM/TR <sup>3</sup>
(1)	(8)	(9)	(10)	(11)	(12)	(13)
Rimbo Pengadang	-	-	-	-	-	-
Topos	-	-	-	-	-	-
Lebong Selatan	-	-	-	-	-	-
Bingin Kuning	-	-	-	-	-	-
Lebong Sakti	-	-	-	-	-	-
Lebong Tengah	-	-	-	-	-	-
Amen	-	-	-	-	-	-
Uram Jaya	-	-	-	-	-	-
Lebong Utara	-	-	-	-	-	-
Pinang Belapis	-	-	-	-	-	-
Pelabai	-	-	-	-	-	-
Lebong Atas	-	-	-	-	-	-
<b>Lebong</b>	-	-	-	-	-	-

Lanjutan Tabel/*Continued Table 5.3.1*

Kecamatan Subdistrict	Kopi Robusta/ <i>Robusta Coffee</i>			Kakao (Cokelat)/ <i>Cocoa</i>		
	TBM <sup>1</sup>	TM <sup>2</sup>	TTM/ TR <sup>3</sup>	TBM <sup>1</sup>	TM <sup>2</sup>	TTM/TR <sup>3</sup>
(1)	(14)	(15)	(16)	(17)	(18)	(19)
Rimbo Pengadang	280.5	608.5	41	19	4	0
Topos	514	706	138	37	35	1
Lebong Selatan	159.5	369.5	40	46.3	106.65	18.5
Bingin Kuning	58.5	143.5	10	65	54	2.5
Lebong Sakti	35.95	121.4	17.1	15.8	18.3	0
Lebong Tengah	708	348	150	5	7	5
Amen	90	23	0	0	0	0
Uram Jaya	27	106	7	5	4	0
Lebong Utara	32.9	42.8	22.3	0.4	0.2	0.4
Pinang Belapis	68.5	195.5	36.5	1.5	0.7	2
Pelabai	42	304	22	0	2	0
Lebong Atas	94	406	0	0.75	3	0
<b>Lebong</b>	<b>2 110.85</b>	<b>3 374.2</b>	<b>483.9</b>	<b>195.75</b>	<b>234.85</b>	<b>29.4</b>

Lanjutan Tabel/*Continued Table 5.3.1*

Kecamatan Subdistrict	Tebu/Sugar Cane			Teh/Tea		
	TBM <sup>1</sup>	TM <sup>2</sup>	TTM/ TR <sup>3</sup>	TBM <sup>1</sup>	TM <sup>2</sup>	TTM/TR <sup>3</sup>
(1)	(20)	(21)	(22)	(23)	(24)	(25)
Rimbo Pengadang	-	-	-	-	-	-
Topos	-	-	-	-	-	-
Lebong Selatan	-	-	-	-	-	-
Bingin Kuning	-	-	-	-	-	-
Lebong Sakti	-	-	-	-	-	-
Lebong Tengah	-	-	-	-	-	-
Amen	-	-	-	-	-	-
Uram Jaya	-	-	-	-	-	-
Lebong Utara	-	-	-	-	-	-
Pinang Belapis	-	-	-	-	-	-
Pelabai	-	-	-	-	-	-
Lebong Atas	-	-	-	-	-	-
<b>Lebong</b>	-	-	-	-	-	-

Lanjutan Tabel/*Continued Table 5.3.1*

Kecamatan Subdistrict	Tembakau/ <i>Tobacco</i>			Lada/ <i>Pepper</i>		
	TBM <sup>1</sup>	TM <sup>2</sup>	TTM/ TR <sup>3</sup>	TBM <sup>1</sup>	TM <sup>2</sup>	TTM/TR <sup>3</sup>
(1)	(26)	(27)	(28)	(29)	(30)	(31)
Rimbo Pengadang	–	–	–	8.5	7.5	0
Topos	–	–	–	10	9.5	0
Lebong Selatan	–	–	–	5.2	1.5	0
Bingin Kuning	–	–	–	1	10	6
Lebong Sakti	–	–	–	11	9.75	2.75
Lebong Tengah	–	–	–	9	4.48	1.7
Amen	–	–	–	6.25	2.25	0
Uram Jaya	–	–	–	2.5	3	0
Lebong Utara	–	–	–	4.7	3.2	0
Pinang Belapis	–	–	–	5.5	1.5	0
Pelabai	–	–	–	9.7	3.4	0
Lebong Atas	–	–	–	3.5	3	0
<b>Lebong</b>	–	–	–	<b>76.85</b>	<b>59.08</b>	<b>10.95</b>

Lanjutan Tabel/*Continued Table 5.3.1*

Kecamatan Subdistrict	Kayu Manis/ <i>Cinnamon</i>			Kapuk/ <i>Cottonseed</i>		
	TBM <sup>1</sup>	TM <sup>2</sup>	TTM/ TR <sup>3</sup>	TBM <sup>1</sup>	TM <sup>2</sup>	TTM/TR <sup>3</sup>
(1)	(32)	(33)	(34)	(35)	(36)	(37)
Rimbo Pengadang	0.5	0.5	0	1.25	3.5	0
Topos	33	180	8	0.7	10.5	2
Lebong Selatan	4.4	0.9	0	1.8	0.1	0
Bingin Kuning	6.2	0	0	0	1.95	0.3
Lebong Sakti	1.85	6.6	0	3.67	7.83	1.8
Lebong Tengah	7.3	6.3	0.7	0	0	0
Amen	3.75	0	0	4	8.2	2.4
Uram Jaya	8.5	7	0.7	0	0	0
Lebong Utara	0	0	0	0	0	0
Pinang Belapis	5	1.5	2.65	0.02	0.75	1.5
Pelabai	7.2	0	0	0	0	0
Lebong Atas	10.5	0	0	1	0	0
<b>Lebong</b>	<b>88.2</b>	<b>202.8</b>	<b>12.05</b>	<b>12.44</b>	<b>32.83</b>	<b>8</b>

Lanjutan Tabel/*Continued Table 5.3.1*

Kecamatan Subdistrict	Pinang/Sirloin			Aren/Sugar Palm		
	TBM <sup>1</sup>	TM <sup>2</sup>	TTM/ TR <sup>3</sup>	TBM <sup>1</sup>	TM <sup>2</sup>	TTM/TR <sup>3</sup>
(1)	(32)	(33)	(34)	(35)	(36)	(37)
Rimbo Pengadang	9.25	6.25	0	8	12	0.5
Topos	9	15	0.5	6.3	2.2	0.7
Lebong Selatan	9.7	5.25	0	0.85	0.6	0
Bingin Kuning	11.5	23	1.9	2.75	2.9	0.35
Lebong Sakti	14.8	38.67	4.78	0.5	0.8	0.3
Lebong Tengah	7.5	11.7	0.5	3	5.7	1.5
Amen	30.55	44.17	4.63	0	0	0
Uram Jaya	40	32	1	0	0	0
Lebong Utara	0.39	0.86	0.25	0	0	0
Pinang Belapis	3	8.7	1.45	0.5	0	0.5
Pelabai	2.29	2.41	0.8	0	1.6	0
Lebong Atas	0.75	6.75	0	6.25	26.75	0
<b>Lebong</b>	<b>138.73</b>	<b>194.76</b>	<b>15.81</b>	<b>28.15</b>	<b>52.55</b>	<b>3.85</b>

Lanjutan Tabel/*Continued Table 5.3.1*

Kecamatan Subdistrict	Pala/ <i>Nutmeg</i>			Kemiri/ <i>Candlenut</i>		
	TBM <sup>1</sup>	TM <sup>2</sup>	TTM/ TR <sup>3</sup>	TBM <sup>1</sup>	TM <sup>2</sup>	TTM/TR <sup>3</sup>
(1)	(32)	(33)	(34)	(35)	(36)	(37)
Rimbo Pengadang	12.5	15.05	0	17.25	4.75	0
Topos	14.5	9	1	8	19.5	3.5
Lebong Selatan	37.42	24.13	0	22.75	1.25	0
Bingin Kuning	12.3	2.25	0	5	13.25	2
Lebong Sakti	3.4	3.1	0.2	4.35	10.65	2.65
Lebong Tengah	20	10	2.5	5.1	21	7.5
Amen	0	0	0	0	0	0
Uram Jaya	6	9.5	0	0	0	0
Lebong Utara	8.5	0.7	0.3	0	0	0
Pinang Belapis	24.25	0	0	1.6	3.8	1.25
Pelabai	24	0	0	5	5.5	1
Lebong Atas	12	0	0	5.25	3	0
<b>Lebong</b>	<b>174.87</b>	<b>73.73</b>	<b>4</b>	<b>74.3</b>	<b>82.7</b>	<b>17.9</b>

Keterangan/*Note*: <sup>1</sup> Tanaman Belum Menghasilkan/*Immature*

<sup>2</sup> Tanaman Menghasilkan/*Crop Yield*

<sup>3</sup> Tanaman Tidak Menghasilkan (Tanaman Rusak)/*Not Produce (Damage Plants)*

Sumber/*Source*: Dinas Pertanian, Perikanan dan Peternakan Kabupaten Lebong Melalui Survei Pertanian Hortikultura/ *Agriculture, Fisheries and Livestock Department of Lebong Regency Through Agriculture Survey for Horticulture*



Lanjutan Tabel/*Continued Table 5.3.1*

Kecamatan <i>Subdistrict</i>	Kapuk <i>Cottonseed</i>	Pinang <i>Sirloin</i>	Aren <i>Sugar Palm</i>	Pala <i>Nutmeg</i>
(1)	(14)	(15)	(16)	(17)
Rimbo Pengadang	-	-	-	-
Topos	-	-	-	-
Lebong Selatan	-	-	-	-
Bingin Kuning	-	-	-	-
Lebong Sakti	-	-	-	-
Lebong Tengah	-	-	-	-
Amen	-	-	-	-
Uram Jaya	-	-	-	-
Lebong Utara	-	-	-	-
Pinang Belapis	-	-	-	-
Pelabai	-	-	-	-
Lebong Atas	-	-	-	-
<b>Lebong</b>	-	-	-	-

Sumber/*Source*: Dinas Pertanian, Perikanan dan Peternakan Kabupaten Lebong Melalui Survei Pertanian Hortikultura/ *Agriculture, Fisheries and Livestock Department of Lebong Regency Through Agriculture Survey for Horticulture*

**Tabel 5.3.2 Jumlah Petani Tanaman Perkebunan Menurut Kecamatan dan Jenis Tanaman di Kabupaten Lebong (kk), 2018**  
***The Number of Plantation Farmers of Estate Crops by Subdistrict and Kind of Crop in Lebong Regency (head of family), 2018***

Kecamatan Subdistrict	Kelapa Sawit Palm Oil	Kelapa Cococnut	Karet Rubber	Kopi Robusta Robusta Coffee	Kopi Arabika Arabica Coffee	Kakao Cocoa
(1)	(2)	(3)	(4)	(5)	(6)	(7)
Rimbo Pengadang	12	134	217	670	71	36
Topos	8	195	354	1 422	–	78
Lebong Selatan	5	344	403	790	75	253
Bingin Kuning	8	324	233	224	–	161
Lebong Sakti	1	677	225	295	–	121
Lebong Tengah	–	243	198	228	–	84
Amen	–	848	106	89	–	–
Uram Jaya	1	103	92	106	–	21
Lebong Utara	21	107	621	138	–	26
Pinang Belapis	13	380	151	354	–	30
Pelabai	25	190	460	529	–	24
Lebong Atas	26	85	621	403	–	7
<b>Lebong</b>	<b>120</b>	<b>3 630</b>	<b>3 681</b>	<b>5 248</b>	<b>146</b>	<b>841</b>

Lanjutan Tabel/*Continued Table 5.3.2*

Kecamatan <i>Subdistrict</i>	Kakao <i>Cocoa</i>	Tebu <i>Sugar Cane</i>	Teh <i>Tea</i>	Tembakau <i>Tobacco</i>	Lada <i>Pepper</i>	Kayu Manis <i>Cinnamon</i>
(1)	(8)	(9)	(10)	(11)	(12)	(13)
Rimbo Pengadang	-	-	-	-	28	4
Topos	-	-	-	-	42	233
Lebong Selatan	-	-	-	-	79	49
Bingin Kuning	-	-	-	-	181	55
Lebong Sakti	-	-	-	-	307	256
Lebong Tengah	-	-	-	-	28	96
Amen	-	-	-	-	50	38
Uram Jaya	-	-	-	-	25	39
Lebong Utara	-	-	-	-	16	35
Pinang Belapis	-	-	-	-	13	38
Pelabai	-	-	-	-	45	120
Lebong Atas	-	-	-	-	9	
<b>Lebong</b>	-	-	-	-	<b>823</b>	<b>963</b>

Lanjutan Tabel/*Continued Table 5.3.2*

Kecamatan <i>Subdistrict</i>	Kapuk <i>Cottonseed</i>	Pinang <i>Sirloin</i>	Aren <i>Sugar Palm</i>	Pala <i>Nutmeg</i>
(1)	(14)	(15)	(16)	(17)
Rimbo Pengadang	61	71	65	71
Topos	67	51	13	46
Lebong Selatan	35	190	20	138
Bingin Kuning	103	160	155	171
Lebong Sakti	320	1 086	189	174
Lebong Tengah	–	312	10	190
Amen	400	1 137	–	–
Uram Jaya	–	1 110	–	46
Lebong Utara	–	84	–	14
Pinang Belapis	24	102	55	105
Pelabai	46	425	79	93
Lebong Atas	3	30	88	17
<b>Lebong</b>	<b>1 059</b>	<b>4 758</b>	<b>674</b>	<b>1 065</b>

Sumber/*Source*: Dinas Pertanian, Perikanan dan Peternakan Kabupaten Lebong Melalui Survei Pertanian Hortikultura/ *Agriculture, Fisheries and Livestock Department of Lebong Regency Through Agriculture Survey for Horticulture*

5.4 PETERNAKAN/*LIVES STOCK*

**Tabel 5.4.1** Populasi Ternak Menurut Kecamatan dan Jenis Ternak di Kabupaten Lebong, 2018  
**Table** *Livestock Population by Subdistrict and Kind of Livestock in Lebong Regency, 2018*

Kecamatan <i>Subdistrict</i>	Sapi Potong <i>Beef Cattle</i>	Kerbau <i>Buffalo</i>	Kambing <i>Goat</i>	Domba <i>Sheep</i>	Babi <i>Pig</i>	Sapi Perah <i>Dairy Cows</i>
(1)	(2)	(3)	(4)	(5)	(6)	(7)
Rimbo Pengadang	22	15	631	–	–	–
Topos	23	17	180	8	–	–
Lebong Selatan	72	23	1 035	–	–	25
Bingin Kuning	13	17	543	–	–	–
Lebong Sakti	13	15	550	–	–	–
Lebong Tengah	15	12	570	–	–	–
Amen	10	15	345	6	–	–
Uram Jaya	15	25	554	4	–	–
Lebong Utara	15	23	378	–	–	–
Pinang Belapis	13	62	650	8	–	–
Pelabai	30	45	850	–	–	–
Lebong Atas	34	25	530	–	–	–
<b>Lebong</b>	<b>275</b>	<b>294</b>	<b>7 416</b>	<b>26</b>	<b>–</b>	<b>25</b>

Sumber/*Source*: Dinas Pertanian, Perikanan dan Peternakan Kabupaten Lebong Melalui Survei Pertanian Hortikultura/ *Agriculture, Fisheries and Livestock Department of Lebong Regency Through Agriculture Survey for Horticulture*

**Tabel 5.4.2** Populasi Unggas Menurut Kecamatan dan Jenis Unggas di Kabupaten Lebong, 2018  
**Table** Poultry Population by Subdistrict and Kind of Poultry in Lebong Regency, 2018

Kecamatan Subdistrict	Ayam Kampung Native Chicken	Ayam Petelur Layer	Ayam Pedaging Broiler	Itik/Itik Manila Duck/Muscovy Duck
(1)	(2)	(3)	(4)	(5)
Rimbo Pengadang	3 500	–	3 450	623
Topos	3 670	–	4 560	1 123
Lebong Selatan	4 250	–	6 740	1 230
Bingin Kuning	2 650	–	2 350	1 035
Lebong Sakti	2 450	4 482	9 850	2 850
Lebong Tengah	2 345	–	5 560	1 020
Amen	2 787	–	5 430	3 235
Uram Jaya	2 345	–	3 230	2 150
Lebong Utara	2 825	650	5 670	775
Pinang Belapis	2 450	–	3 250	1 137
Pelabai	3 450	–	5 430	560
Lebong Atas	3 670	–	4 364	425
<b>Lebong</b>	<b>36 392</b>	<b>5 132</b>	<b>59 884</b>	<b>16 062</b>

Sumber/Source: Dinas Pertanian, Perikanan dan Peternakan Kabupaten Lebong Melalui Survei Pertanian Hortikultura/ Agriculture, Fisheries and Livestock Department of Lebong Regency Through Agriculture Survey for Horticulture

**Tabel 5.4.3 Populasi Ternak Lainnya Menurut Kecamatan di Kabupaten Lebong, 2018**  
**Other Livestock Population by Subdistrict in Lebong Regency, 2018**

Kecamatan <i>Subdistrict</i>	Angsa <i>Goose</i>	Puyuh <i>Quail</i>	Kelinci <i>Rabbit</i>
(1)	(2)	(3)	(4)
Rimbo Pengadang	5	–	–
Topos	4	–	–
Lebong Selatan	4	–	–
Bingin Kuning	3	–	–
Lebong Sakti	3	–	4
Lebong Tengah	3	–	–
Amen	8	–	5
Uram Jaya	4	–	–
Lebong Utara	4	100	3
Pinang Belapis	10	–	–
Pelabai	16	–	2
Lebong Atas	4	–	–
<b>Lebong</b>	<b>68</b>	<b>100</b>	<b>14</b>

Sumber/Source: Dinas Pertanian, Perikanan dan Peternakan Kabupaten Lebong Melalui Survei Pertanian Hortikultura/ Agriculture, Fisheries and Livestock Department of Lebong Regency Through Agriculture Survey for Horticulture

**Tabel 5.4.4 Jumlah Ternak yang Dipotong Menurut Jenis Ternak di Kabupaten Lebong, 2018**  
**Table Livestock Slaughtered by Kind of Livestock in Lebong Regency, 2018**

Kecamatan Subdistrict	Jumlah Total
(1)	(2)
1. Sapi Potong/ <i>Beef Cattle</i>	435
2. Kerbau/ <i>Buffalo</i>	75
3. Kambing/ <i>Goat</i>	292
4. Domba/ <i>Sheep*</i>	–
5. Babi/ <i>Pig*</i>	–
6. Ayam Buras/ <i>Native Chicken</i>	1 230
7. Ayam Petelur/ <i>Layer</i>	730
8. Ayam Ras Pedaging/ <i>Broiler</i>	2 310
9. Itik/ <i>Duck</i>	970
10. Entok/ <i>Entok</i>	340
11. Angsa/ <i>Goose</i>	2
12. Puyuh/ <i>Quail</i>	15
13. Kelinci/ <i>Rabbit</i>	3
<b>Lebong</b>	<b>6 402</b>

Keterangan/Note: \* Pemotongan Tidak Tercatat Karena Tidak Mempunyai Rumah Potong Hewan (RPH/*Slaughtered Was Not Recorded Because It Has No Slaughter Houses*)

Sumber/Source: Dinas Pertanian, Perikanan dan Peternakan Kabupaten Lebong Melalui Survei Pertanian Hortikultura/ *Agriculture, Fisheries and Livestock Department of Lebong Regency Through Agriculture Survey for Horticulture*



5.5 PERIKANAN/*FISHERY*

**Tabel 5.5.1** Luas Area Produksi Perikanan Tangkap Menurut Kecamatan dan Subsektor di Kabupaten Lebong (km), 2017 dan 2018  
***The Harvested Area of Fish Capture by Subdistrict and Subsector in Lebong Regency (km), 2017 and 2018***

Kecamatan <i>Subdistrict</i>	Perikanan Laut <i>Marine Fisheries</i>		Perairan Umum <i>Inland Water</i>		Jumlah <i>Total</i>	
	2017	2018	2017	2018	2017	2018
(1)	(2)	(3)	(4)	(5)	(6)	(7)
Rimbo Pengadang	-	-	-	11.3	-	11.3
Topos	-	-	-	5.24	-	5.24
Lebong Selatan	-	-	-	27.88	-	27.88
Bingin Kuning	-	-	-	9.10	-	9.10
Lebong Sakti	-	-	-	8.41	-	8.41
Lebong Tengah	-	-	-	2.62	-	2.62
Amen	-	-	-	1.65	-	1.65
Uram Jaya	-	-	-	4.77	-	4.77
Lebong Utara	-	-	-	51.07	-	51.07
Pinang Belapis	-	-	-	35.22	-	35.22
Pelabai	-	-	-	24.12	-	24.12
Lebong Atas	-	-	-	-	-	-
<b>Lebong</b>	-	-	-	<b>181.38</b>	-	<b>181.38</b>

Sumber/Source: Dinas Pertanian, Perikanan dan Peternakan Kabupaten Lebong Melalui Survei Pertanian Hortikultura/ *Agriculture, Fisheries and Livestock Department of Lebong Regency Through Agriculture Survey for Horticulture*

**Tabel 5.5.2 Luas Area Produksi Perikanan Budidaya Menurut Kecamatan dan Jenis Budidaya di Kabupaten Lebong (hektar), 2018**  
*The Harvested Area of Aquaculture by Subdistrict and Type of Aquaculture in Lebong Regency (hectar), 2018*

Kecamatan Subdistrict	Kolam Fresh Water Pond	Tebat Teknis Technical Dam	Perikanan Sawah Fishery	Tambak Brackish Water Pond	Jumlah Total
(1)	(2)	(3)	(4)	(5)	(6)
Rimbo Pengadang	7	–	105	–	112
Topos	9	–	115	–	124
Lebong Selatan	16	–	393.75	0.03	409.78
Bingin Kuning	22	–	796	–	818
Lebong Sakti	25.40	–	1 015	–	1 040.4
Lebong Tengah	23	–	952	–	975
Amen	16	–	639	–	655
Uram Jaya	10	–	621	–	631
Lebong Utara	13	–	182	–	195
Pinang Belapis	12	–	205	–	217
Pelabai	18	–	203.25	–	221.25
Lebong Atas	15	–	185	–	200
<b>Lebong</b>	<b>186.4</b>	<b>–</b>	<b>5 412</b>	<b>0.03</b>	<b>5 598.43</b>

Sumber/Source: Dinas Pertanian, Perikanan dan Peternakan Kabupaten Lebong Melalui Survei Pertanian Hortikultura/ Agriculture, Fisheries and Livestock Department of Lebong Regency Through Agriculture Survey for Horticulture

**Tabel 5.5.3 Jumlah Rumah Tangga Perikanan Budidaya Menurut Kecamatan dan Jenis Budidaya di Kabupaten Lebong, 2018**  
**Number of Aquaculture Households by Subdistrict and Type of Aquaculture in Lebong Regency, 2018**

Kecamatan Subdistrict	Kolam Fresh Water Pond	Tebat Teknis Technical Dam	Perikanan Sawah Fishery	Tambak Brackish Water Pond	Jumlah Total
(1)	(2)	(3)	(4)	(5)	(6)
Rimbo Pengadang	12	–	34	–	46
Topos	–	–	23	–	23
Lebong Selatan	3	–	33	–	36
Bingin Kuning	12	–	63	–	75
Lebong Sakti	25	–	113	–	138
Lebong Tengah	13	–	67	–	80
Amen	2	–	36	–	38
Uram Jaya	–	–	43	–	43
Lebong Utara	–	–	34	–	34
Pinang Belapis	–	–	25	–	25
Pelabai	–	–	26	–	26
Lebong Atas	–	–	48	–	48
<b>Lebong</b>	<b>67</b>	<b>–</b>	<b>545</b>	<b>–</b>	<b>612</b>

Sumber/Source: Dinas Pertanian, Perikanan dan Peternakan Kabupaten Lebong Melalui Survei Pertanian Hortikultura/ Agriculture, Fisheries and Livestock Department of Lebong Regency Through Agriculture Survey for Horticulture

**Tabel 5.5.4** **Produksi Perikanan Budidaya Menurut Kecamatan dan Subsektor di Kabupaten Lebong (ton), 2018**  
**Table** **Production of Fish Capture by Subdistrict and Subsector in Lebong Regency (ton), 2018**

Kecamatan Subdistrict	Kolam Fresh Water Pond	Tebat Teknis Technical Dam	Perikanan Sawah Fishery	Tambak Brackish Water Pond
(1)	(2)	(3)	(4)	(5)
Rimbo Pengadang	117	–	62	179
Topos	–	–	34	34
Lebong Selatan	102	–	158	260
Bingin Kuning	225	–	507	732
Lebong Sakti	445	–	812	1 257
Lebong Tengah	317	–	658	957
Amen	92	–	233	325
Uram Jaya	–	–	256	256
Lebong Utara	–	–	188	188
Pinang Belapis	–	–	98	98
Pelabai	–	–	67	67
Lebong Atas	–	–	44	44
<b>Lebong</b>	<b>1 298</b>	<b>–</b>	<b>3 117</b>	<b>4 415</b>

Sumber/Source: Dinas Pertanian, Perikanan dan Peternakan Kabupaten Lebong Melalui Survei Pertanian Hortikultura/ Agriculture, Fisheries and Livestock Department of Lebong Regency Through Agriculture Survey for Horticulture

**Tabel 5.5.5 Jumlah Perahu/Kapal Menurut Kecamatan dan Jenis Kapal di Kabupaten Lebong, 2018**  
**Table** *Number of Fishing Boats by Subdistrict and Type of Boat in Lebong Regency, 2018*

Kecamatan <i>Subdistrict</i>	Perahu Tanpa Motor <i>Manpowered Boat</i>	Perahu Motor Tempel <i>Outboard Motorboat</i>	Perahu Motor <i>Inboard Motorboat</i>
(1)	(2)	(3)	(4)
Rimbo Pengadang	-	-	-
Topos	-	-	-
Lebong Selatan	-	-	-
Bingin Kuning	34	-	-
Lebong Sakti	-	-	-
Lebong Tengah	3	-	-
Amen	-	-	-
Uram Jaya	-	-	-
Lebong Utara	9	-	-
Pinang Belapis	1	-	-
Pelabai	-	-	-
Lebong Atas	-	-	-
<b>Lebong</b>	<b>47</b>	<b>-</b>	<b>-</b>

Sumber/*Source*: Dinas Pertanian, Perikanan dan Peternakan Kabupaten Lebong Melalui Survei Pertanian Hortikultura/ *Agriculture, Fisheries and Livestock Department of Lebong Regency Through Agriculture Survey for Horticulture*

5.6 KEHUTANAN/*FORESTRY*

**Tabel 5.6.1 Luas Kawasan Hutan dan Perairan Kabupaten/kota di Provinsi Bengkulu (hektar), 2018**  
***Forest Area and water of Regency/Municipality in Bengkulu Province (hectare), 2018***

Kabupaten/Kota	Tahun SK	Luas Kawasan Hutan dan Perairan					Jumlah Luas Hutan dan Perairan
		Hutan Lindung	Suaka Alam dan Pelestarian Alam	Hutan Produksi Terbatas	Hutan Produksi Tetap	Hutan Produksi Dapat Dikonversi	
(1)	(2)	(3)	(4)	(5)	(6)	(7)	(8)
Bengkulu Selatan	2012	32,756	595	14,245	1,704	0	49,300
Rejang Lebong	2012	20,830	32,493	125	0	0	53,448
Bengkulu Utara	2012	40,821	89,855	45,307	9,763	8,877	194,623
Kaur	2012	44,584	66,561	31,565	2,069	0	144,780
Seluma	2012	66,528	6,164	15,709	0	0	88,400
Mukomuko	2012	0	150,818	63,356	11,319	2,885	228,378
Lebong	2012	17,558	101,283	47	0	0	118,887
Kepahiang	2012	9,245	8,457	0	0	0	17,702
Bengkulu Tengah	2012	18,428	4,958	2,927	1,018	0	27,330
Kota Bengkulu	2012	0	1,783	0	0	0	1,783
<b>JUMLAH</b>		<b>250,750</b>	<b>462,965</b>	<b>173,281</b>	<b>25,873</b>	<b>11,763</b>	<b>924,631</b>

Sumber/Source: BERDASARKAN SK MENHUT NO. SK.784/MENHUT-II/2012 TANGGAL 27 DESEMBER 2012 / Base on SK MENHUT NO. SK.784/MENHUT-II/2012 TANGGAL 27 DESEMBER 2012

**Tabel 5.6.2** Produksi Kayu Hutan Menurut Jenis Produksi di Provinsi Bengkulu ( $m^3$ ), 2011–2018  
**Table** *Timber Production by Type of Product in Bengkulu Province ( $m^3$ ), 2011–2018*

Kecamatan Subdistrict	Kayu Bulat Logs	Kayu Gergajian Sawn Timber	Kayu Lapis Plywood
(1)	(2)	(3)	(4)
2011	8 119.28	4 857.8400	-
2012	10 437.29	27 504.9445	-
2013	19 660.00	15 090.5567	-
2014	7 135.63	1 139.6784	-
2015	10 515.84	-	-
2016	-	-	-
2017	2 309.30	4 417.5853	-
2018	3 686.25	8 179.1859	-

Sumber/Source: Dinas Lingkungan Hidup dan Kehutanan Provinsi Bengkulu/Regional Office of Environmental and Forestry of Bengkulu Province







AGRICULTURE

<https://lebongkab.bps.go.id>



## Jumlah Pelanggan dan Air Terjual Menurut Jenis Pelanggan, 2017

Number of Customer and Distributed Clean Water by Type of Customers , 2017

	 (Pelanggan/Customers)	 (m <sup>3</sup> )
	56	28.087
	72	41.467
	5.777	1.148.357
	-	1.749



## PENJELASAN TEKNIS

1. Pengumpulan data industri besar dan sedang dilakukan melalui Survei Industri Besar dan Sedang yang dilaksanakan setiap tahun secara lengkap (sensus) sejak tahun 1975. Survei Industri Besar dan Sedang mencakup semua perusahaan industri yang mempunyai tenaga kerja 20 orang atau lebih dengan menggunakan kuesioner II A.
2. Klasifikasi industri yang digunakan dalam survei ini berdasar kepada Klasifikasi Baku Lapangan Usaha Indonesia (KBLI). KBLI adalah klasifikasi lapangan usaha yang berdasar kepada *International Standard Industrial Classification of All Economic Activities* (ISIC) revisi 4 yang telah disesuaikan dengan kondisi Indonesia.
3. **Industri manufaktur** adalah suatu kegiatan ekonomi yang melakukan kegiatan mengubah suatu barang dasar secara mekanis, kimia, atau dengan tangan sehingga menjadi barang jadi/setengah jadi, dan atau barang yang kurang nilainya menjadi barang yang lebih tinggi nilainya, dan sifatnya lebih dekat kepada pemakai akhir. Termasuk dalam

## TECHNICAL NOTES

1. *Data collection of large and medium scale manufacturing is conducted through The Large and Medium Manufacturing Establishment Survey that has been done annually for all industries (census) since 1975. Large and Medium Manufacturing Establishment Survey covers all manufactures/industries with 20 workers or more by questionnaire II A.*
2. *The industrial clasification adopted in this survey refers to the Klasifikasi Baku Lapangan Usaha Indonesia (KBLI). KBLI is classification of economic activities based on the International Standard Industrial Classification of All Economic Activities (ISIC rev 4) that has been modified according to the local condition in Indonesia.*
3. **Manufacturing industry** is defined as an economic activity processing basic goods mechanically, chemicals or manually into final or intermediate goods. It is also defined as processing of lower value goods into higher value goods as final or intermediate products. The activities also include services for manufacturing and assembling.

kegiatan ini adalah jasa industri dan pekerjaan perakitan.

4. **Jasa industri** adalah kegiatan industri yang melayani keperluan pihak lain. Pada kegiatan ini bahan baku disediakan oleh pihak lain sedangkan pihak pengolah hanya melakukan pengolahannya dengan mendapat imbalan sebagai balas jasa (upah maklon).
4. *Services for manufacturing* is defined as a manufacturing activity which serving other manufacturing establishments. In this case, raw materials are supplied by others while the workers are paid as a compensation for processing raw materials.
5. **Perusahaan atau usaha industri** adalah suatu unit (kesatuan) usaha yang melakukan kegiatan ekonomi, bertujuan menghasilkan barang atau jasa, terletak pada suatu bangunan atau lokasi tertentu, dan mempunyai catatan administrasi tersendiri mengenai produksi dan struktur biaya serta ada seorang atau lebih yang bertanggung jawab atas usaha tersebut.
5. *A manufacturing establishment* is defined as a production unit engaged in economic activity, producing goods or services, located in a building or in a certain location, keeping a business record concerning the production and cost structure, and having a person or more that are responsible to those activities.
6. Industri manufaktur dikelompokkan ke dalam 4 golongan berdasarkan banyaknya pekerja, yaitu: industri besar (100 orang pekerja atau lebih), industri sedang/menengah (20–99 orang pekerja), industri kecil (5–19 orang pekerja), dan industri mikro (1–4 orang pekerja).
6. *Manufacturing industries* are categorized into four groups, based on the number of employees: large scale manufacturing (100 employees or more), medium scale manufacturing (20–99 employees), small scale manufacturing (5–19 employees), and micro industry (1–4 employees).
7. Pelanggan adalah individu atau
7. *Customers* are individuals or

kelompok, baik rumah tangga, perusahaan atau institusi non profit yang membeli air bersih dari perusahaan air bersih.

*groups, whether household, company or non-profit institutions that buy water supply from water supply establishment.*

8. Air disalurkan adalah volume air bersih dari perusahaan air bersih

8. *Distributed water is the volume of water supply from water supply establishment.*

<https://lebongkab.bps.go.id>

**ULASAN**

Klasifikasi industri pengolahan dibagi kedalam 4 (empat) kategori berdasarkan jumlah tenaga kerja, yaitu industri besar, jika jumlah pekerjanya lebih dari 100 orang, industri sedang jika jumlah pekerjanya antara 20 hingga 99 orang. Sementara jika suatu industri mempekerjakan antara 5-19 orang maka diklasifikasikan sebagai industri kecil. Sedangkan jika jumlah pekerjanya 1 hingga 4 orang, diklasifikasikan sebagai industri kerajinan rumah tangga. Pada tahun 2018 di Kabupaten Lebong terdapat 570 Perusahaan industri besar/średang.

Peranan sektor industri pengolahan dalam perekonomian Kabupaten Lebong cukup tinggi. Hal itu terungkap dari cukup besarnya peranan sektor industri pengolahan dalam PDRB Kabupaten Lebong. Selama kurun waktu 2015-2018 peranan sektor industri pengolahan dalam PDRB lebih dari 5,5 persen per tahun.

Sementara itu subsektor pertambangan dan penggalian juga merupakan subsektor yang cukup besar perannya dalam perekonomian Kabupaten Lebong seperti terlihat dari cukup tingginya peranan subsektor pertambangan dan penggalian dalam PDRB Kabupaten Lebong. Selama waktu

**DESCRIPTION**

*The classification of processing industry is divided into four (4) categories based on the number of employees, namely a big-scale industry, if the number of employees is more than 100 people, a medium-scale industry if the number of employees is between 20 and 99 people. Meanwhile, if an industry employs 5 to 19 people, it is classified as a small-scale industry. Whereas, if the number of employees is 1 to 4 people, it is classified as a household handicraft industry. In 2018 in Lebong Regency, there are 570 large/small-scale industries.*

*The role of the manufacturing sector in the economy of Lebong Regency is relatively high. It is revealed from the quite important role of the manufacturing sector in the GRDP of Lebong Regency. During the period 2015-2018, the role of the processing industry sector in GRDP is more than 5.5 percent per year.*

*Meanwhile mining and quarrying subsectors are also categorized as subsectors with a big role in the economy of Lebong Regency as seen from their quite important role in the GRDP of Lebong Regency. During the period 2015-2018 the role of mining and quarrying sub-sector in GRDP is*

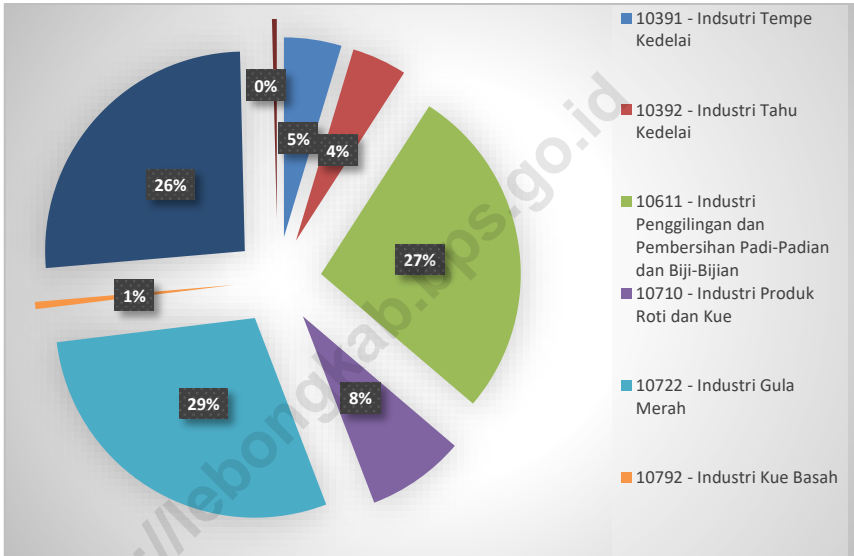
2015-2018 peranan subsektor pertambangan dan penggalian dalam PDRB rata-rata berkisar antara 5,42 sampai 6,06 persen per tahun. Cukup besarnya peranan subsektor pertambangan dan penggalian dalam perekonomian disebabkan cukup optimalnya eksploitasi bahan-bahan tambang yang terkandung di bumi Kabupaten Lebong.

Rumah tangga adalah pelanggan PDAM atau konsumen PDAM terbesar di Kabupaten Lebong. Jumlah rumah tangga pelanggan PDAM pada tahun 2017 mencapai 5.777 rumah tangga atau sebesar 97,83 persen dari seluruh pelanggan PDAM di Kabupaten Lebong.

*averagely ranges from 5.42 to 6.06 percent per year. The crucial role of mining and quarrying subsectors in the economy are caused by quite optimum exploitation of mineral deposits in Lebong Regency.*

*Households are the largest customers as well as consumers of clean water in Lebong Regency. The number of household clean water customers in 2018 reached 5,777 households or 97.83 percent of all the clean water customers in Lebong Regency.*

**Gambar 8**    **Persentase Perusahaan Industri Besar dan Sedang, Tenaga Kerja, dan Nilai Produksi Menurut Jenis Industri di Kabupaten Lebong, 2018**  
**Picture**        **Percentage of Large and Medium Industry Establishment, Employees, and Production Value by Industrial Type in Lebong Regency, 2018**





## 6.1 INDUSTRI/INDUSTRY

**Tabel 6.1.1 Jumlah Perusahaan Industri Besar dan Sedang, Tenaga Kerja, dan Nilai Produksi Menurut Jenis Industri di Kabupaten Lebong, 2018**  
***Number of Large and Medium Industry Establishment, Employees, and Production Value by Industrial Type in Lebong Regency, 2018***

	<b>Klasifikasi Baku Lapangan Usaha <i>Industrial Classification</i></b>	<b>Perusahaan <i>Establishment</i></b>	<b>Tenaga Kerja <i>Employee</i></b>	<b>Nilai Produksi <i>Production Value</i></b>
	(1)	(2)	(3)	(4)
1.	10211 - Industri Penggaraman/ Pengeringan Ikan	-	-	-
2.	10219 - Industri Pengolahan dan Pengawetan Lainnya Untuk Ikan	-	-	-
3.	10312 - Industri Pelumatan Buah- Buahan dan Sayuran	-	-	-
4.	10391 - Industri Tempe Kedelai	24	-	-
5.	10392 - Industri Tahu Kedelai	23	-	-
6.	10411 - Industri Minyak Makan dan Lemak Nabati dan Hewani	-	-	-
7.	10532 - Industri Pengolahan Es Sejenisnya yang Dapat Dimakan (Bukan Es Batu dan Es Balok)	-	-	-
8.	10590 - Industri Pengolahan Produk dari Susu Lainnya	-	-	-
9.	10611 - Industri Penggilingan dan Pembersihan Padi-Padian dan Biji- Bijian	140	-	-
10.	10612 - Industri Pengupasan Pembersihan dan Sortasi Kopi	-	-	-
11.	10618 - Industri Berbagai Macam Tepung dari Padi-Padian, Biji-Bijian, Kacang-Kacangan, Umbi-Umbian, dan Sejenisnya	-	-	-
12.	10623 - Industri Glukosa dan Sejenisnya	-	-	-
13.	10631 - Industri Penggilingan Padi dan Penyosohan Beras	-	-	-
14.	10632 - Industri Penggilingan dan Pembersihan Jagung	-	-	-
15.	10710 - Industri Produk Roti dan Kue	41	-	-
16.	10431 - Industri Minyak Mentah Kelapa Sawit (CPO)	-	-	-

Lanjutan Tabel/*Continued Table 6.1.1*

	<b>Klasifikasi Baku Lapangan Usaha <i>Industrial Classification</i></b>	<b>Perusahaan <i>Establishment</i></b>	<b>Tenaga Kerja <i>Employee</i></b>	<b>Nilai Produksi <i>Production Value</i></b>
	(1)	(2)	(3)	(4)
17.	10722 - Industri Gula Merah	149	-	-
18.	10750 - Industri Makanan dan Masakan Olahan	-	-	-
19.	10761 - Industri Pengolahan Kopi dan The	-	-	-
20.	10792 - Industri Kue Basah	3	-	-
21.	10794 - Industri Kerupuk Keripik Peyek dan Sejenisnya	134	-	-
22.	10799 - Industri Produk Makanan Lainnya	-	-	-
23.	13913 - Industri Bulu Tiruan Rajutan	-	-	-
24.	13924 - Industri Barang Jadi Rajutan dan Sulaman	-	-	-
25.	13929 - Industri Barang Jadi Tekstil Lainnya	-	-	-
26.	13994 - Industri Kain Ban	-	-	-
27.	13996 - Industri Karung Bukan Goni	-	-	-
28.	13997 - Industri Kapuk	-	-	-
29.	13999- Industri Tekstil Lainnya YTDL	-	-	-
30.	15112 - Industri Penyamakan Kulit	-	-	-
31.	15201 - Industri Alas Kaki Untuk Keperluan Sehari-hari	-	-	-
32.	16101 - Industri Penggergajian Kayu	2	-	-
33.	16102 - Industri Pengawetan Kayu	-	-	-
34.	16221 - Industri Barang Bangunan dari Kayu	-	-	-
35.	16291 - Industri Barang Anyaman dari Rotan dan Bambu	-	-	-
36.	16292 - Industri Barang Anyaman dari Tanaman Bukan Rotan dan Bambu	-	-	-
37.	16293 - Industri Kerajinan Ukiran dari Kayu Bukan Mebeller	-	-	-
38.	20115 - Industri Kimia Dasar Organik yang Bersumber dari Hasil Pertanian	-	-	-

Lanjutan Tabel/*Continued Table 6.1.1*

	Klasifikasi Baku Lapangan Usaha <i>Industrial Classification</i>	Perusahaan <i>Establishment</i>	Tenaga Kerja <i>Employee</i>	Nilai Produksi <i>Production Value</i>
	(1)	(2)	(3)	(4)
39.	20122 - Industri Pupuk Buatan Tunggal Hara Makro Primer	-	-	-
40.	20125 - Industri Pupuk Hara Makro Sekunder	-	-	-
41.	21022 - Industri Produk Obat Tradisional	-	-	-
42.	22111 - Industri Ban Luard an Ban Dalam	-	-	-
43.	22112 - Industri Vulkanisir Ban	-	-	-
44.	22121 - Industri Pengasapan Karet	-	-	-
45.	22122 - Industri Remilling Karet	-	-	-
46.	22123 - Industri Karet Remah	-	-	-
47.	22293 - Industri Barang dan Peralatan Teknik/Industri dari Plastik	-	-	-
48.	23919 - Industri Barang Tahan Api dari Tanah Liat/Keramik Lainnya	-	-	-
49.	23921 - Industri Batu Bata dari Tanah Liat/Keramik	-	-	-
50.	23957 - Industri Mortar atau Beton Siap Pakai	-	-	-
51.	23963 - Industri Barang dari Batu Untuk Keperluan Rumah Tangga dan Pajangan	-	-	-
52.	24101 - Industri Besi dan Baja Dasar (Iron and Steel Making)	-	-	-
53.	24310 - Industri Pengecoran Besi dan Baja	-	-	-
54.	25910 - Industri Penempaan, Pengepresan, dan Pencetakan dan Pembentukan Logam; Metalurgi Bubuk	-	-	-
55.	28173 - Industri Mesin Kantor dan Akuntansi Elektronik	-	-	-
56.	28174 - Industri Mesin Fotocopi	-	-	-
57.	28224 - Industri Mesin dan Perkakas Mesin Untuk Pengelasan yang Menggunakan Arus Listrik	-	-	-
58.	28263 - Industri Mesin Tekstil	-	-	-

Lanjutan Tabel/*Continued Table 6.1.1*

	<b>Klasifikasi Baku Lapangan Usaha Industrial Classification</b>	<b>Perusahaan Establishment</b>	<b>Tenaga Kerja Employee</b>	<b>Nilai Produksi Production Value</b>
	(1)	(2)	(3)	(4)
59.	29200 - Industri Karoseri Kendaraan Bermotor Roda Empat atau Lebih dan Industri Trailer dan Semi Trailer	-	-	-
60.	31001 - Industri Furnitur dari Kayu	-	-	-
61.	31002 - Industri Furnitur dari Rotan dan atau Bambu	-	-	-
62.	32903 - Industri Kerajinan YTDL	-	-	-
63.	32909 - Industri Pengolahan Lainnya YTDL	-	-	-

Sumber/*Source*: Dinas Perdagangan, Perindustrian, dan Koperasi Usaha Kecil Menengah Kabupaten Lebong/*Regional Office of Industry, Trade and Cooperatives and Small and Medium Enterprises of Lebong Regency*

**Tabel 6.1.2** Jumlah Perusahaan Industri Besar dan Sedang, Tenaga Kerja, Pemodalan, dan Nilai Produksi Menurut Kecamatan di Kabupaten Lebong, 2018  
**Table** *Number of Large and Medium Industry Establishment, Employees, Capital, and Production Value by Subdistrict in Lebong Regency, 2018*

Kecamatan Subdistrict	Perusahaan Establishments	Tenaga Kerja Employee	Permodalan Capital	Nilai Produksi (juta rupiah) Production Value (million rupiahs)
(1)	(2)	(3)	(4)	(5)
Rimbo Pengadang	12	-	-	-
Topos	1	-	-	-
Lebong Selatan	13	-	-	-
Bingin Kuning	35	-	-	-
Lebong Sakti	39	-	-	-
Lebong Tengah	88	-	-	-
Amen	48	-	-	-
Uram Jaya	16	-	-	-
Lebong Utara	192	-	-	-
Pinang Belapis	-	-	-	-
Pelabai	31	-	-	-
Lebong Atas	95	-	-	-
<b>Lebong</b>	<b>570</b>	<b>-</b>	<b>-</b>	<b>-</b>

Sumber/Source: Dinas Perdagangan, Perindustrian, dan Koperasi Usaha Kecil Menengah Kabupaten Lebong/Regional Office of Industry, Trade and Cooperatives and Small and Medium Enterprises of Lebong Regency

6.2 PERTAMBANGAN/*MINING*

**Tabel 6.2.1 Jumlah Lokasi Tambang dan Galian di Kabupaten Lebong, 2017**  
**Table** **Number of Location Mining and Excavasion in Lebong Regency, 2017**

Kecamatan	Produksi/Production						Jumlah
	Pasir	Batu Kali	Batu Korall	Batu Gunung	Tanah Liat	Tanah Urug	
(1)	(2)	(3)	(4)	(5)	(6)	(7)	(9)
Rimbo Pengadang	-	-	1	-	-	-	1
Topos	-	-	-	1	-	-	1
Lebong Selatan	-	4	-	-	-	-	4
Bingin Kuning	-	-	-	-	-	-	-
Lebong Sakti	-	-	-	-	-	-	-
Lebong Tengah	-	-	-	-	-	-	-
Amen	-	-	1	-	-	-	1
Uram Jaya	-	-	-	-	-	-	-
Lebong Utara	-	-	-	-	-	-	-
Pinang Belapis	-	-	-	-	-	-	-
Pelabai	-	-	-	-	-	-	-
Lebong Atas	-	-	-	-	-	-	-
<b>Jumlah/Total</b>	-	-	-	-	-	-	-

Sumber/Source: Dinas Penanaman Modal dan Pelayana Terpadu Satu Pintu Kabupaten Lebong/*Investment Office and one-door integrated Service of Lebong Regency*

## 6.3 ENERGI/ENERGY

**Tabel 6.3.1 Jumlah Pelanggan dan Air yang Terjual Menurut Jenis Pelanggan di Kabupaten Lebong, 2017**  
*Number of Customer and Distributed Clean Water by Type of Customers in Lebong Regency, 2017*

Jenis Pelanggan <i>Type of Customers</i>	Jumlah Pelanggan <i>Customers</i>	Air yang Terjual <i>Distributed Water(m<sup>3</sup>)</i>	Nilai (Juta rupiah) <i>Value (Billion rupiahs)</i>
(1)	(2)	(3)	(4)
Kelompok I/Group I ( <i>Tempat Ibadah/KU/HU</i> )	56	28 087	44,0
Kelompok II/Group I ( <i>Yayasan, Sekolah, Rumah Sakit I</i> )	72	41 467	57,4
Kelompok III/Group III ( <i>Rumah Tangga/Niaga Kecil</i> )	5 777	1 148 357	2 722,2
Kelompok IV/Group IV ( <i>Industri/Rumah Mewah</i> )	*	1 749	6,4
Kelompok VI/Group VI	*	-	-
<b>Jumlah/Total</b>	<b>5 905</b>	<b>1 219 660</b>	<b>2 830</b>

Sumber : PDAM Kabupaten Lebong "Tirta Tebo Emas"/ *Tirta Lebong Emas Clean Water Regional State of Lebong Regency*

**Tabel 6.3.2 Volume Air Minum yang Disalurkan Menurut Bulan Operasi di Kabupaten Lebong (m3), 2017**  
*Volume of Distributed Drinking Water by Month in Lebong Regency (m3), 2017*

<b>Bulan Month</b>	<b>Air Minum yang Disalurkan Distributed Drinking Water</b>
(1)	(2)
Januari/January	-
Februari/February	-
Maret/March	-
April/April	-
Mei/May	-
Juni/June	-
Juli/July	-
Agustus/August	-
September/September	-
Oktober/October	-
November/November	-
Desember/December	-
<b>Jumlah/Total</b>	<b>1 219 660</b>

Sumber : PDAM Kabupaten Lebong "Tirta Tebo Emas"/ *Tirta Lebong EmasClean Water Regional State of Lebong Regency*



**Tabel 6.3.3 Kapasitas Produksi Terpasang, Kapasitas Produksi Riil, dan Yang Belum Termanfaatkan (M3) di PDAM Kabupaten Lebong, 2017**

*Installed Production Capacity, Real Production Capacity, Untapped Production Capacity in Lebong Regency*

<b>Instalasi</b> <i>Installation</i>	<b>Kapasitas Produksi Terpasang</b> <i>Installed Production Capacity</i>	<b>Kapasitas Produksi Real</b> <i>Real Production Capacity</i>	<b>Belum Termanfaatkan</b> <i>Untapped Production Capacity</i>
(1)	(2)	(3)	(4)
IPA Air Musnau	630 720	599 184	31 536
Air Bulok	473 040	315 360	157 680
Air Saringan	157 680	63 072	94 608
IPA Air Santan	630 720	567 648	63 072
IPA Air Uram	630 720	567 648	63 072
Air Kualai	630 720	473 040	157 680
Air Sebuok	315 360	157 680	157 680
Mangkurajo	473 040	315 360	157 680
Tebo Amang	315 360	157 680	157 680
Tik Serut Lama	315 360	157 680	157 680
Tik Serut Baru	315 360	315 360	–
Air Putih	157 680	94 608	63 072
Danau Lupang	315 360	–	315 360
Air Piantan	315 360	–	315 360
<b>Jumlah</b>	<b>5 676 480</b>	<b>3 784 320</b>	<b>1 892 160</b>

Sumber : PDAM Kabupaten Lebong "Tirta Tebo Emas" / *Tirta Lebong Emas Clean Water Regional State of Lebong Regency*



## Jumlah Hotel dan Akomodasi , 2017-2018

Number of Hotel and Accomodations, 2017-2018



### HOTEL/HOTELS

Naik dari 9 menjadi 10

Up from 9 to 10

### KAMAR/ROOMS

Naik dari 119 menjadi 142

Up from 119 to 142



### TEMPAT TIDUR/BEDS

Naik dari 174 menjadi 197

Up from 174 to 197





## PENJELASAN TEKNIS

1. **Wisatawan mancanegara** (wisman) ialah setiap pengunjung yang mengunjungi suatu negara di luar tempat tinggalnya, didorong oleh satu atau beberapa keperluan tanpa bermaksud memperoleh penghasilan di tempat yang dikunjungi dan lamanya kunjungan tersebut tidak lebih dari satu tahun (12 bulan). Definisi ini mencakup 2 (dua) kategori wisatawan mancanegara, yaitu :
  - a. Wisatawan (turis) ialah setiap pengunjung seperti definisi di atas yang tinggal paling sedikit 24 jam, akan tetapi tidak lebih dari 1 (satu) tahun di tempat yang dikunjungi, dengan maksud antara lain: berlibur, rekreasi, olah raga, bisnis, menghadiri pertemuan, studi, dan kunjungan dengan alasan kesehatan.
  - b. *Excursionist* ialah setiap pengunjung seperti definisi di atas yang tinggal kurang dari 24 jam di tempat yang dikunjungi (termasuk "Cruise passengers"). *Cruise Passengers* ialah setiap pengunjung yang tiba di suatu negara di mana mereka tidak menginap di akomodasi yang tersedia di negara tersebut,

## TECHNICAL NOTES

1. **An International Visitor** is any person visiting a country other than his usual place of residence for any reason other than for earning income in the country visited, and the length of stay is no more than one year (12 months). This definition covers two categories of foreign visitors, namely :
  - a. "Tourist" is any visitor staying for at least 24 hours, but no more than one year, in the country visited, with the intention of visiting, and for any of these purposes: Pleasure, recreation and sports, Business, visiting friends and relatives, missions, attending meetings, conferences, visit for health reasons and study.
  - b. "Excursionist" is any visitor staying less than 24 hours in the country visited including, "Cruise Passengers", i.e. visitors arriving in a country without staying in any accommodation available in the visited country.

misalnya dengan kapal laut.

2. **Rata-rata lama tinggal** adalah rata-rata waktu tinggal wisatawan mancanegara di Indonesia untuk satu kali kunjungan.
  3. Usaha penyediaan akomodasi adalah usaha yang menyediakan pelayanan penginapan yang dapat dilengkapi dengan pelayanan pariwisata lainnya. Usaha penyediaan akomodasi dapat berupa hotel, vila, pondok wisata, bumi perkemahan, persinggahan karavan, dan akomodasi lainnya yang digunakan untuk tujuan pariwisata.
  4. **Hotel** adalah penyediaan akomodasi secara harian berupa kamar-kamar di dalam satu bangunan yang dapat dilengkapi dengan jasa pelayanan makan dan minum, kegiatan hiburan dan atau fasilitas lainnya. Hotel terdiri dari hotel berbintang dan hotel non- bintang.
  5. **Hotel bintang** adalah usaha penyediaan jasa pelayanan penginapan, makan minum serta jasa lainnya bagi umum dengan menggunakan sebagian atau seluruh bangunan. Usaha ini
2. ***Average length of stay** is the average stay duration of foreign visitor in Indonesia for one trip.*
  3. *The business of providing accommodation is a business that provides specialty services that can be equipped with other tourism services. It includes hotel, villa, cottage, camping, caravan stop, and other accommodation that are used for tourism purposes.*
  4. ***Hotel** is a daily supply of accommodation rooms within a building which can be equipped with eating and drinking services, entertainment activities and/or other facilities. Hotel consists of a classified hotel and a non-classified hotel.*
  5. ***A star hotel** is the business of providing an accommodation, eating and drinking as well as other services for the public by using a building or a part of a building. It is managed commercially and meets*

dikelola secara komersial serta memenuhi ketentuan persyaratan sebagai hotel bintang (termasuk berlian) yang ditetapkan dalam surat keputusan instansi yang membinanya. Misalnya hotel bintang lima, hotel bintang empat dan seterusnya.

6. **Tingkat penghunian kamar hotel** adalah persentase banyaknya malam kamar yang dihuni terhadap banyaknya malam kamar yang tersedia.
7. **Rata-rata lamanya tamu menginap** adalah banyaknya malam tempat tidur yang terpakai (malam tamu) dengan banyaknya tamu yang menginap di hotel atau akomodasi lainnya.

*specified requirements as a star hotel (including diamonds) set forth in the decree of fostering agency. For example, five star hotel, four star hotel, and so on.*

6. **Room occupancy rate** is the number of room-nights occupied divided by the number of room-nights available, multiplied by 100 percent.
7. **Average length of stay** is the number of bed-nights used (guest night) divided by the number of guests coming to spend the night at the accommodation.

**ULASAN**

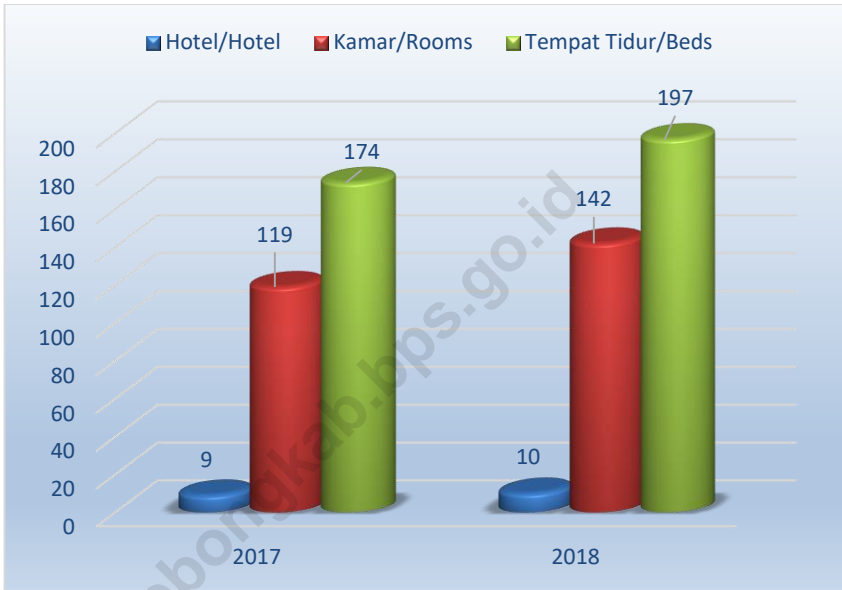
Hotel merupakan salah satu tempat yang digunakan untuk singgah para wisatawan. Di Kabupaten Lebong belum tersedia layanan hotel bintang, hanya tersedia hotel non bintang. Tahun 2018, jumlah hotel non bintang di Kabupaten Lebong sebanyak 10 hotel yang tersebar di empat kecamatan, yaitu dua di Kecamatan Lebong Selatan, satu di Kecamatan Lebong Sakti, tiga di Kecamatan Amen, dan empat di Kecamatan Lebong Utara. Persediaan jumlah kamar hotel pada tahun 2018 mencapai 142 kamar dengan 197 tempat tidur.

**DESCRIPTION**

*Hotel is one of the places the tourists use to stay over. In Lebong Regency, there are not available star hotels, there are only available non-star ones. In 2018, the number of non-star hotels in Lebong Regency is 10, spread in four subdistrict, Lebong Selatan Subdistrict has 2, Lebong Sakti Subdistrict has 1, Amen Subdistrict has 3 and Lebong Utara Subdistrict has 4. Inventory number of hotel rooms in 2018 reached 142 rooms with 197 beds.*



**Gambar 9** Jumlah Hotel dan Akomodasi di Kabupaten Lebong, 2017-2018  
**Picture** *Number of Hotel and Accomodations in Lebong Regency, 2017-2018*



**Tabel 7.1** Jumlah Hotel dan Akomodasi Menurut Kecamatan di Kabupaten Lebong, 2017–2018  
**Table** Number of Hotel and Accomodations by Subdistrict in Lebong Regency, 2017–2018

Kecamatan Subdistrict	Hotel Hotels		Kamar Rooms		Tempat Tidur Beds	
	2017	2018	2017	2018	2017	2018
(1)	(2)	(3)	(4)	(5)	(6)	(7)
Rimbo Pengadang	0	0	0	0	0	0
Topos	0	0	0	0	0	0
Lebong Selatan	1	2	8	28	13	33
Bingin Kuning	0	0	0	0	0	0
Lebong Sakti	1	1	4	4	8	8
Lebong Tengah	0	0	0	0	0	0
Amen	3	3	46	46	46	46
Uram Jaya	0	0	0	0	0	0
Lebong Utara	4	4	61	64	107	110
Pinang Belapis	0	0	0	0	0	0
Pelabai	0	0	0	0	0	0
Lebong Atas	0	0	0	0	0	0
<b>Lebong</b>	<b>9</b>	<b>10</b>	<b>119</b>	<b>142</b>	<b>174</b>	<b>197</b>

Sumber/Source: Survei Perusahaan/Usaha Jasa Akomodasi/Accommodation Services Establishment Survey

**Tabel 7.2** Jumlah Hotel dan Akomodasi Lainnya Menurut Klasifikasi di Kabupaten Lebong, 2011–2018  
**Table** *Number of Hotel and Other Accomodations by Classification in Lebong Regency, 2011–2018*

Tahun Year	Hotel/Hotels					Akomodasi Lainnya <i>Other</i> Accomodation
	Bintang 1 Star 1	Bintang 2 Star 2	Bintang 3 Star 3	Bintang 4 Star 4	Bintang 5 Star 5	
(1)	(2)	(3)	(4)	(5)	(6)	(7)
2011						
2012						
2013	-	-	-	-	-	8
2014	-	-	-	-	-	8
2015	-	-	-	-	-	8
2016	-	-	-	-	-	8
2017	-	-	-	-	-	9
2018	-	-	-	-	-	10

Sumber/Source: Survei Perusahaan/Usaha Jasa Akomodasi/Accommodation Services Establishment Survey



## Rata-rata Pengeluaran Sebulan Menurut Kelompok Makanan ,2018

Average Expenditure Per Month by Food Group, 2018



	
Makanan/Minuman Jadi/ Prepared Food And Beverages	126.572
	
Tembakau dan Sirih/ Tobacco and Betel	93.593
	
Padi-padian/Sereals	79.119
	
Sayur-sayuran/Vegetables	55.519

<https://lebongkab.bps.go.id>

**PENJELASAN TEKNIS**

1. **Pengeluaran rata-rata per kapita** adalah biaya yang dikeluarkan untuk konsumsi semua anggota rumah tangga selama sebulan baik yang berasal dari pembelian, pemberian maupun produksi sendiri dibagi dengan banyaknya anggota rumah tangga dalam rumah tangga tersebut.

**TECHNICAL NOTES**

1. **Per capita Average Expenditure** is the cost spent for all household members consumption during the month, whether from purchasing, giving or own production, divided by the number of household members in the household.

<https://lebongkab.bps.go.id/>

**ULASAN**

Besarnya pendapatan penduduk yang diterima rumah tangga merupakan gambaran kesejahteraan suatu masyarakat. Tetapi banyak faktor yang menjadi penghalang dalam mengumpulkan data pendapatan rumah tangga tersebut. Oleh karena itu, BPS menggunakan pendekatan pengeluaran untuk mendapatkan perkiraan pendapatan. Pengumpulan data tersebut dilakukan melalui Survei Sosial Ekonomi Nasional (Susenas) yang dilakukan setiap tahun.

Pengeluaran rumah tangga yang terdiri atas pengeluaran untuk konsumsi makanan dan bukan makanan, menggambarkan pengalokasian pendapatan masyarakat dalam memenuhi kebutuhan hidupnya. Meskipun harga komoditas antar daerah berbeda, namun nilai pengeluaran rumah tangga dapat menunjukkan perbedaan tingkat kesejahteraan penduduk antar wilayah khususnya dari sisi ekonomi sehingga angka pengeluaran juga dapat dipakai untuk perbandingan antar wilayah.

Pada tahun 2018, rata-rata pengeluaran per kapita rumah tangga dalam memenuhi kebutuhan konsumsinya sebesar Rp. 859.296 per kapita per bulan yang terbagi atas

**DESCRIPTION**

*The amount of population income received by households is a picture of a society's welfare. But there are many factors that become an obstacle to collect data of the household income. Therefore, BPS use the expenditure approach to get an estimate of income. The data collecting is done through the National Socio-Economic Survey (Susenas) conducted every year.*

*Household expenditure consisting of expenditure for food and non-food consumption, illustrates the allocation of public income in meeting their needs. Although commodities' prices between different regions, but the value of household expenditure may indicate differences in the level of population welfare between regions, especially on the economic side so that the amount of expenditure can also be used in comparison between regions.*

*In 2018, the average household expenditure per capita in meeting consumption needs is Rp. 859,296 per capita per month, consisting of food consumption as much as Rp. 521,354 per capita per month and non-food consumption as much as Rp. 337,942 per capita per month.*

*Household expenditures for food are mostly used for prepared food and*



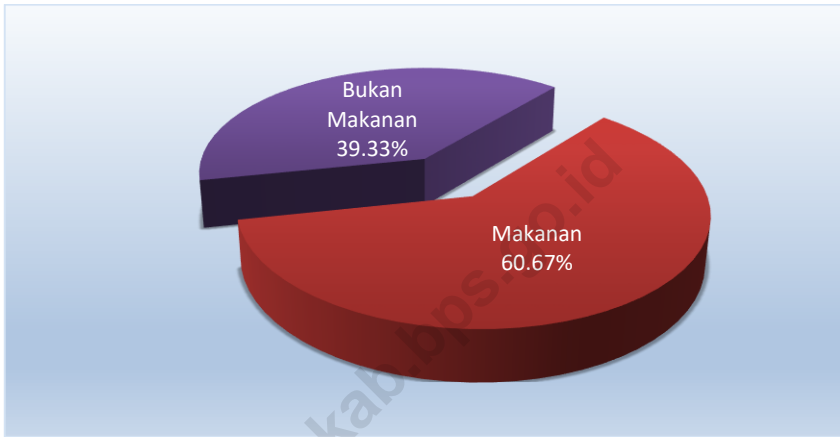
## PENGELUARAN PENDUDUK DAN KONSUMSI MAKANAN

konsumsi makanan sebesar Rp. 521.354 per kapita per bulan dan konsumsi bukan makanan sebesar Rp. 337.942 per kapita per bulan.

Pengeluaran rumah tangga untuk makanan sebagian besar digunakan untuk konsumsi makanan dan minuman jadi sebesar Rp. 126.572 per bulan, diikuti konsumsi Tembakau dan Sirih sebesar Rp. 93.593 per bulan, dan konsumsi Padi-padian sebesar Rp. 79.119 per bulan. Sedangkan pengeluaran rumah tangga bukan makanan sebagian besar digunakan untuk konsumsi perumahan dan fasilitas rumah tangga sebesar Rp. 176.296 per bulan, diikuti konsumsi aneka barang dan jasa Rp. 80.975 per bulan, dan konsumsi barang yang tahan lama sebesar Rp. 28.513 per bulan.

*beverages consumption as much as Rp. 126,572 per month, followed by the tobacco and betel as much as Rp. 93,593 per month, and consumption of cereals as much as Rp. 79,119 per month. Whereas non-food household expenditures are mostly used as consumption of housing and household facility as much as Rp. 176,296 per month, followed by the consumption of goods and services Rp. 80,975 per month, and the consumption of durable goods as much as Rp. 28,513 per month.*

**Gambar 10** Rata-rata Pengeluaran per Kapita per Bulan di Kabupaten Lebong, 2018  
**Picture** Average Expenditure per Capita per Month in Lebong Regency, 2018



**Tabel 8.1** Pengeluaran Rata-rata Perkapita Sebulan Menurut Golongan Pengeluaran dan Kelompok Barang di Kabupaten Lebong (rupiah), 2018  
*Average Expenditure Per Capita Per Month by Expenditure Class and Commodity Group in Lebong Regency (rupiahs), 2018*

Golongan Pengeluaran <i>Expenditure Class</i> (rupiah)	Kelompok Barang <i>Commodity Group</i>		
	Makanan <i>Food</i>	Bukan Makanan <i>Non Food</i>	Jumlah <i>Total</i>
(1)	(2)	(3)	(4)
< 200 000	-	-	-
200 000–299 999	194 429	78 229	272 658
300 000–499 999	279 857	132 617	412 474
500 000–749 999	412 836	208 704	621 541
750 000–999 999	549 699	305 556	855 255
1 000 000–1 499 999	727 246	488 711	1 215 957
1 500 000+	982 222	992 349	1 974 571
<b>Rata-rata Pengeluaran per Kapita per bulan/Average Expenditure per Capita per Month</b>	<b>521 354</b>	<b>337 942</b>	<b>859 296</b>

Sumber/Source: Survei Sosial Ekonomi Nasional, Maret/National Socioeconomic Survey, March

**Tabel 8.2 Rata-rata Pengeluaran dan Persentase Rata-rata Pengeluaran Per Kapita Sebulan Menurut Kelompok Makanan di Kabupaten Lebong, 2018**  
***Average Expenditure and Percentage of Average Expenditure Per Capita Per Month by Food Group in Lebong Regency, 2018***

Kelompok Makanan <i>Food Group</i>	Rata-rata Pengeluaran (rupiah) <i>Average Expenditure (rupiahs)</i>	Persentase Rata-rata Pengeluaran <i>Percentage of Average Expenditure</i>
(1)	(2)	(3)
Padi-padian/ <i>Cereals</i>	79 119	15.18
Umbi-umbian/ <i>Tubers</i>	4 872	0.93
Ikan/Udang/Cumi/Kerang <i>Fish/Pawn/Squid/Clam</i>	42 731	8.20
Daging/ <i>Meat</i>	19 792	3.80
Telur dan Susu/ <i>Eggs and Milk</i>	23 392	4.49
Sayur-sayuran/ <i>Vegetables</i>	55 519	10.65
Kacang-kacangan/ <i>Legumes</i>	7 843	1.50
Buah-buahan/ <i>Fruits</i>	19 822	3.80
Minyak dan Kelapa/ <i>Oil and Coconut</i>	15 228	2.92
Bahan Minuman/ <i>Beverage Stuffs</i>	17 918	3.44
Bumbu-bumbuan/ <i>Spices</i>	7 022	1.35
Konsumsi Lainnya <i>Miscellaneous Food Items</i>	7 932	1.52
Makanan dan Minuman Jadi <i>Prepared Food and Beverages</i>	126 572	24.28
Tembakau dan Sirih/ <i>Tobacco and Betel</i>	93 593	17.95
<b>Jumlah/Total</b>	<b>521 354</b>	<b>100</b>

Sumber/Source: Survei Sosial Ekonomi Nasional, Maret/National Socioeconomic Survey, March

**Tabel 8.3 Rata-rata Pengeluaran dan Persentase Rata-rata Pengeluaran Per Kapita Sebulan Menurut Kelompok Bukan Makanan di Kabupaten Lebong, 2018**  
*Average Expenditure and Percentage of Average Expenditure Per Capita Per Month by Non-Food Group in Lebong Regency, 2018*

Kelompok Bukan Makanan <i>Non Food Group</i>	Rata-rata Pengeluaran (rupiah) <i>Average Expenditure (rupiahs)</i>	Persentase Rata-rata Pengeluaran <i>Percentage of Average Expenditure</i>
(1)	(2)	(3)
Perumahan dan Fasilitas Rumah Tangga <i>Housing and Household Facility</i>	176 296	52.17
Aneka Barang dan Jasa <i>Good and Services</i>	80 975	23.96
Pakaian, Alas Kaki dan Tutup Kepala <i>Clothing, Footwear, and Headgear</i>	26 508	7.84
Barang yang Tahan Lama <i>Durable Goods</i>	28 513	8.44
Pajak, Pungutan dan Asuransi <i>Taxes and Insurances</i>	17 047	5.04
Keperluan Pesta dan Upacara <i>Parties and Ceremonies</i>	8 603	2.55
<b>Jumlah/Total</b>	<b>337 942</b>	<b>100</b>

Sumber/Source: Survei Sosial Ekonomi Nasional, Maret/National Socioeconomic Survey, March



## Laju Pertumbuhan Produk Domestik Regional Bruto (PDRB) Harga Konstan 2010 Menurut Lapangan Usaha (%), 2018

Growth Rate of Gross Regional Domestic Product at 2010 Constant Market Price by Industry (%), 2018



Pertumbuhan PDRB Terendah  
yaitu Jasa Lainnya/ Lowest  
PDRB Growth is Other Services

Pertumbuhan PDRB Tertinggi  
yaitu Jasa Lainnya/ Highest  
PDRB Growth is Other Services





**PENJELASAN TEKNIS**

1. Penghitungan statistik neraca nasional mengikuti buku petunjuk yang diterbitkan oleh Perserikatan Bangsa Bangsa (PBB) dikenal sebagai Sistem Neraca Nasional (SNN). SNN adalah rekomendasi internasional tentang bagaimana menyusun ukuran aktivitas ekonomi yang sesuai dengan standar neraca baku yang didasarkan pada prinsip-prinsip ekonomi. Rekomendasi yang dimaksud dinyatakan dalam sekumpulan konsep, definisi, klasifikasi, dan aturan neraca yang disepakati secara internasional dalam mengukur indikator tertentu seperti Produk Domestik Bruto (PDB). Salah satu bentuk adaptasi pencatatan statistik nasional adalah melakukan perubahan tahun dasar PDB Indonesia dari tahun 2000 ke 2010. Perubahan tahun dasar PDB dilakukan seiring dengan mengadopsi rekomendasi PBB yang tertuang dalam Sistem Neraca Nasional 2008 (SNA 2008).

2. Produk Domestik Bruto pada tingkat nasional serta Produk Domestik Regional Bruto (PDRB) pada tingkat regional (provinsi) menggambarkan kemampuan suatu

**TECHNICAL NOTES**

1. *The method used to estimate national accounts statistics is based on the standard guidelines formed by United Nation known as System of National Accounts (SNA). SNA is the internationally agreed standard set of recommendations on how to compile measures of economic activity in accordance with strict accounting conventions based on economic principles. The recommendations are expressed in term of a set of concepts, definitions, classifications and accounting rules that comprise the internationally agreed standard for measuring indicators such as Gross Domestic Product (GDP). One of the improvement in the national statistical system is to rebase GDP form base year 2000 to 2010 in order to capture current economic condition. It is in line with the United Nations (UN) recommendation on 2008 SNA.*

2. *The basic measure of the value added arising from economic activity is known as Gross Domestic Product at the national level and Gross Regional Domestic Product*

wilayah untuk menciptakan nilai tambah pada suatu waktu tertentu. Untuk menyusun PDB maupun PDRB digunakan 2 pendekatan, yaitu lapangan usaha dan pengeluaran. Keduanya menyajikan komposisi data nilai tambah dirinci menurut sumber kegiatan ekonomi (lapangan usaha) dan menurut komponen penggunaannya. PDB maupun PDRB dari sisi lapangan usaha merupakan penjumlahan seluruh komponen nilai tambah bruto yang mampu diciptakan oleh sektor-sektor ekonomi atas berbagai aktivitas produksinya. Sedangkan dari sisi pengeluaran menjelaskan tentang penggunaan dari nilai tambah tersebut.

3. PDB menurut lapangan usaha mengalami perubahan klasifikasi dari 9 lapangan usaha menjadi 17 lapangan usaha. PDB menurut lapangan usaha dirinci menurut total nilai tambah dari seluruh sektor ekonomi yang mencakup lapangan usaha Pertanian, Kehutanan, dan Perikanan; Pertambangan dan Penggalian; Industri Pengolahan; Perdagangan Listrik dan Gas; Pengadaan Air, Pengelolaan Sampah, Limbah dan Daur Ulang; Konstruksi; Perdagangan Besar dan Eceran,

*(GRDP) at the regional level (provinces/regencies/municipalities). To compile these statistics, two approaches have been used, i.e. "production approach" and "expenditure approach". The first approach is to measure value added produced by various kinds of economic activities, while the second approach is to measure final uses of the country's output. In other words, GDP/GRDP is the sum of total value added produced by all economic industries (activities) and the way of using it.*

3. *GDP by industry classification changes from 9 sectors to 17 industries. GDP by industry is classified by types of economic activities such as Agriculture, Forestry and Fishing; Mining and Quarrying; Manufacturing; Electricity and Gas; Water supply, Sewerage, Waste Management and Remediation Activities; Construction; Wholesale and Retail Trade; Repair of Motor Vehicles and Motorcycles; Transportation and Storage; Accommodation and Food Service Activities; Information and*

Reparasi Mobil dan Sepeda Motor; Transportasi dan Pergudangan; Penyediaan Akomodasi dan Makan Minum; Informasi dan Komunikasi; Jasa Keuangan dan Asuransi; Real Estat; Jasa Perusahaan; Administrasi Pemerintahan, Pertahanan dan Jaminan Sosial Wajib; Jasa Pendidikan; Jasa Kesehatan dan Kegiatan Sosial; dan Jasa lainnya.

*Communication; Financial and Insurance Activities; Real Estate Activities; Business Activities; Public Administration; Defence and Compulsory Social Security; Education; Human Health and Social Work Activities; and Other Services Activities.*

4. PDB menurut pengeluaran mengalami perubahan klasifikasi dimana pengeluaran konsumsi Lembaga Non Profit yang Melayani Rumah Tangga (LNPRT) yang sebelumnya termasuk bagian dari pengeluaran konsumsi rumah tangga menjadi komponen terpisah. Sehingga klasifikasi PDB menurut pengeluaran dirinci menjadi 7 komponen yaitu komponen pengeluaran konsumsi rumah tangga, pengeluaran konsumsi LNPRT, pengeluaran konsumsi pemerintah, pembentukan modal tetap bruto, perubahan inventori, ekspor barang dan jasa, dan impor barang dan jasa.

4. *GDP by expenditure classification changes where consumption expenditure Non-profit Institutions Serving Households (NPISH) previously included as part of household consumption expenditure is taken out into separate component. So that, GDP by type of expenditures is classified into: household consumption expenditure, NPISH consumption expenditure, government consumption expenditure, gross fixed capital formation, changes in inventories, exports of goods and services, and imports of goods and services.*

5. Pengeluaran konsumsi rumah tangga mencakup berbagai pengeluaran konsumsi akhir rumah tangga atas barang dan jasa untuk memenuhi kebutuhan individu

5. *Household consumption expenditures consist of expenditures incurred by households, which are used for both individual or collective needs.*

ataupun kelompok secara langsung. Pengeluaran rumah tangga di sini mencakup makanan dan minuman selain restoran; pakaian, alas kaki dan jasa perawatannya; perumahan dan perlengkapan rumah tangga; kesehatan dan pendidikan; transportasi dan komunikasi; restoran dan hotel serta lainnya.

*Household consumptions are classified into food and beverages other than restaurants; clothing, footwear, and related maintenance services; housing and household equipment; health and education; transport and communication; restaurants and hotels; and others.*

6. Pengeluaran Konsumsi Pemerintah terdiri dari Pengeluaran Konsumsi Individu dan Pengeluaran Konsumsi Kolektif. Barang dan jasa individu merupakan barang dan jasa privat, dimana ciri-ciri barang privat adalah a) Scarcity, yaitu ada kelangkaan/keterbatasan dalam jumlah; b) Excludable consumption, yaitu konsumsi suatu barang dapat dibatasi hanya pada mereka yang memenuhi persyaratan tertentu (biasanya harga); c) Rivalrous competition, yaitu konsumsi oleh satu konsumen akan mengurangi atau menghilangkan kesempatan pihak lain untuk melakukan hal serupa. Contoh barang dan jasa yang dihasilkan pemerintah dan tergolong sebagai barang dan jasa individu adalah jasa pelayanan kesehatan pemerintah di rumah sakit/puskesmas dan jasa pendidikan di sekolah/universitas negeri. Sedangkan barang dan jasa

6. *Government consumption expenditure consists of Individual Consumption Expenditure and Collective Consumption Expenditure. Individual goods and services are private goods and services, which the characteristics of private goods is a) Scarcity, that there is a scarcity/limited in number; b) Excludable consumption, the consumption of goods can be limited only to those who meet certain requirements (usually the price); c) Rivalrous competition, ie consumption by the consumer will reduce or eliminate the chance of another party to do so. Examples of goods and services produced by government and classified as goods and services of individuals is the government health services in hospitals/health centers and education services in schools/universities. Collective goods and services equivalent to*

kolektif ekuivalen dengan barang publik yang memiliki ciri a) Non rivalry, yaitu penggunaan satu konsumen terhadap suatu barang tidak mengurangi kesempatan konsumen lain untuk juga mengkonsumsi barang tersebut; b) Non excludable, yaitu apabila suatu barang publik tersedia, maka tidak ada yang dapat menghalangi siapapun untuk memperoleh manfaat dari barang tersebut atau dengan kata lain setiap orang memiliki akses ke barang tersebut. Contoh barang dan jasa yang dihasilkan pemerintah dan tergolong sebagai barang dan jasa kolektif adalah jasa pertahanan yang dilakukan TNI dan keamanan yang dilakukan kepolisian.

*public goods characterized by a) Non-rivalry, namely the use of a consumer for an item does not reduce the chance of another consumer to also consume goods; b) Non-excludable, i.e. when a public good available, then nothing can hinder anyone to benefit from the goods or in other words everyone has access to the goods. Examples of goods and services produced by government and classified as collective goods and services is carried military defense services and the police's security.*

7. Pembentukan Modal Tetap Bruto (PMTB) mencakup pengadaan, pembuatan, dan pembelian barang modal. Barang modal dimaksud adalah barang-barang yang digunakan untuk proses produksi, tahan lama atau yang mempunyai umur pemakaian lebih dari satu tahun seperti bangunan, mesin-mesin dan alat angkutan. Termasuk pula di sini perbaikan besar (berat) yang sifatnya memperpanjang umur atau mengubah bentuk atau kapasitas barang modal tersebut.

7. *Gross Fixed Capital Formation (GFCF) includes procurement, manufacture, and the purchase of capital goods. Capital goods are goods which are used for the production process, durable or have a service life of more than one year such as buildings, machinery, and transportation equipment. Including here: huge improvement that are to extend the life or changing the shape or the capacity of the capital goods. Capital expenditures for military purposes*

Pengeluaran barang modal untuk keperluan militer juga dicakup sebagai PMTB. Klasifikasi komponen PMTB dibagi menjadi 6 sub komponen yaitu Konstruksi; Mesin dan Peralatan; Kendaraan; Peralatan Lainnya; Cultivated Biological Resources (CBR) dan Produk Kekayaan Intelektual.

*are also covered as GFCF. GFCF component are classified into six sub-components: Construction; Machinery and Equipment; vehicle; Other equipment; Cultivated Biological Resources (CBR) and Intellectual Property Product.*

8. Ekspor barang dan jasa merupakan transaksi perdagangan barang dan jasa dari penduduk (residen) ke bukan penduduk (nonresiden). Impor barang dan jasa adalah transaksi perdagangan dari bukan penduduk ke penduduk. Ekspor atau impor barang terjadi pada saat terjadi perubahan hak kepemilikan barang antara penduduk dengan bukan penduduk (dengan atau tanpa perpindahan fisik barang tersebut). Pada PDB dengan tahun dasar 2010, ekspor dan impor barang dirinci menjadi nonmigas dan migas.

*8. Exports of goods and services consist of transactions of goods and services from residents to non-residents. Imports of goods and services consist of transaction of goods and services from non-residents to residents. Exports and imports of goods occur when there are changes in ownership of goods between residents and non-residents (with or without physical movements of goods across frontiers). On the GDP at 2010 basic year, exports and imports of goods specified into non oil and gas and oil and gas.*

9. Produk Domestik Bruto maupun agregat turunannya disajikan dalam 2 (dua) versi penilaian, yaitu atas dasar “harga berlaku” dan atas dasar “harga konstan”. Disebut sebagai harga berlaku karena seluruh agregat dinilai dengan menggunakan harga pada tahun

*9. GDP and its aggregations are presented in two forms: at current market prices and at constant base year market prices. In presenting current market prices, all aggregates are valued at current market prices, while base year constant market prices are shown*

berjalan, sedangkan harga konstan penilaiannya didasarkan kepada harga satu tahun dasar tertentu, dalam publikasi ini digunakan harga tahun 2010.

*by valuing all aggregates at fixed base year prices. Year of 2010 is used as the base year in this publication.*

10. Laju pertumbuhan Produk Domestik Bruto diperoleh dari perhitungan PDB atas dasar harga konstan. Diperoleh dengan cara mengurangi nilai PDB pada tahun ke-n terhadap nilai pada tahun ke n-1 (tahun sebelumnya), dibagi dengan nilai pada tahun ke n-1, dikalikan dengan 100 persen. Laju pertumbuhan menunjukkan perkembangan agregat pendapatan dari satu waktu tertentu terhadap waktu sebelumnya.

*10. Growth rate of Gross Domestic Product is derived from GDP at constant market prices. It is obtained by subtracting the value of GDP year n with the value of GDP year n-1, divided by the value of GDP year n-1 then multiplied by 100 percent. The growth rate of GDP explains the income growth during the given period.*

ULASAN	DESCRIPTION
<p>Produk Domestik Regional Bruto (PDRB) merupakan indikator untuk mengukur pertumbuhan ekonomi suatu wilayah. Pada tahun 2018 PDRB Kabupaten Lebong atas dasar harga berlaku telah mencapai 3.092.444,1 juta rupiah, sedangkan PDRB atas dasar harga konstan 2010 sebesar 2.023.990,2 juta rupiah. Apabila dibandingkan dengan tahun 2017, PDRB Kabupaten Lebong tahun 2018 atas harga berlaku telah mengalami perkembangan sebesar 8,13 persen, sedangkan PDRB Kabupaten Lebong tahun 2018 atas dasar harga konstan 2010 mengalami pertumbuhan sebesar 5,01 persen.</p>	<p><i>Gross Regional Domestic Product (GRDP) is an indicator to measure economic development of a region. In 2018, the GRDP of Lebong Regency at current prices reaches 3,092,444.1 million rupiahs, while the GRDP at constant prices of 2010 reaches 2,023,990.2 million rupiahs. If compared to 2017, the GRDP of Lebong Regency in 2018 at current prices has grown by 8.13 percent, while the GRDP of Lebong Regency in 2018 at constant prices of 2010 has grown by 5.01 percent.</i></p>
<p>Peranan sektor pertanian, kehutanan dan perikanan dalam perekonomian Kabupaten Lebong hingga tahun 2016 masih sangat dominan. Kedudukan sektor pertanian, kehutanan dan perikanan sebagai <i>leading sector</i> dalam perekonomian Kabupaten Lebong masih sulit digeser oleh sektor-sektor lainnya. Fenomena itu terlihat dari relatif besarnya peranan sektor pertanian dalam PDRB Kabupaten Lebong atas dasar harga berlaku dibandingkan sektor-sektor lainnya. Nilai nominal PDRB sektor pertanian atas dasar harga berlaku pada tahun 2018 sebesar 1.298.584,9 juta</p>	<p><i>The role of the agriculture, forestry and fishery sectors in the economy of Lebong Regency until 2016 are very dominant. As the leading sector, their position in the economy of Lebong Regency is still difficult to be shifted by other sectors. This phenomenon can be seen from the relatively large share of the agriculture, forestry and fishery industry in GRDP of Lebong Regency at current prices compared to the other remaining sectors. GRDP nominal value of the agriculture, forestry and fishery sector in 2018 are 1,298,584.9 million rupiahs, meaning that the share to the whole GRDP is 41,99 percent. Then followed by the sectors of Administration, Defense and Compulsory Social Security with the nominal value at</i></p>

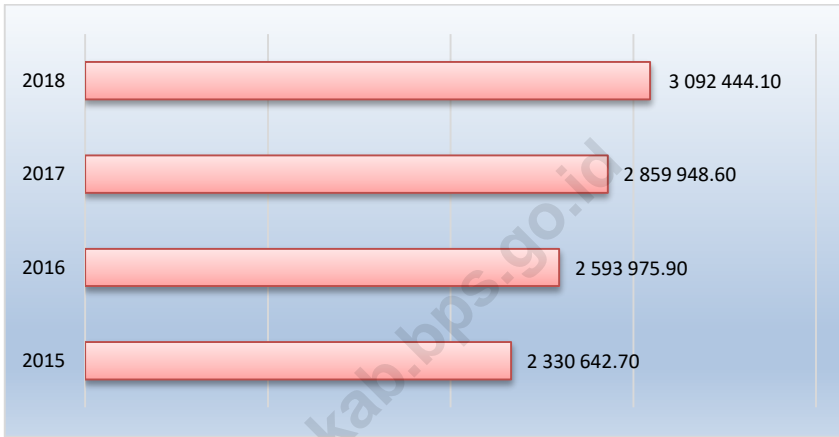


rupiah dan peranannya dalam PDRB Kabupaten Lebong sebesar 41,99 persen. Kemudian diikuti sektor administrasi pemerintahan dengan nilai nominal atas dasar harga berlaku pada tahun 2018 sebesar 359.957,6 juta rupiah dengan peran sebesar 11,64 persen.

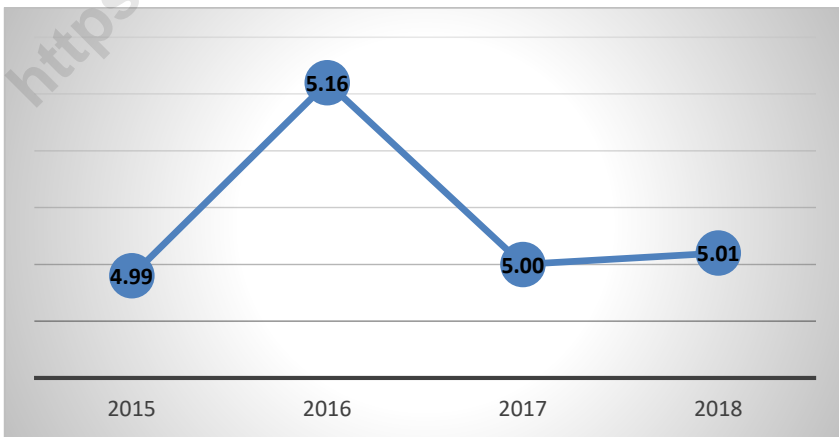
*current prices in 2018 reaches 359,957.6 million rupiahs and the share of 11,64 percent.*

<https://lebongkab.bps.go.id>

**Gambar 11** PDRB Kabupaten Lebong Atas Dasar Harga Berlaku (juta rupiah), 2015-2018  
*Picture* **GRDP of Lebong Regency At Current Market Prices (million rupiahs), 2015-2018**



**Gambar 12** Laju Pertumbuhan PDRB Kabupaten Lebong Atas Dasar Harga Konstan 2010, 2015-2018  
*Picture* **Growth Rate of GRDP of Lebong Regency At 2010 Constan Market Prices, 2015-2018**



**Tabel 9.1** Produk Domestik Regional Bruto Atas Dasar Harga Berlaku Menurut Lapangan Usaha di Kabupaten Lebong (juta rupiah), 2015-2018  
**Gross Regional Domestic Product at Current Market Prices by Industry in Lebong Regency (million rupiahs), 2015-2018**

	Lapangan Usaha Industry	2015	2016	2017*	2018**
	(1)	(2)	(3)	(4)	(5)
A	Pertanian, Kehutanan dan Perikanan <i>Agriculture, Forestry and Fishery</i>	999 297.1	1 119 160.1	1 219 651.2	1 298 584.9
B	Pertambangan dan Penggalian <i>Mining and Quarrying</i>	141 194.0	146 767.0	160 159.4	167 607.8
C	Industri Pengolahan <i>Manufacturing</i>	133 750.4	143 929.2	162 354.9	176 177.6
D	Pengadaan Listrik dan Gas <i>Electricity and Gas</i>	1 717.6	2 405.2	2 916.1	3 248.8
E	Pengadaan Air, Pengelolaan Sampah, Limbah dan Daur Ulang <i>Procurement of Water, Waste Management, Waste and Recycling</i>	6 562.1	6 971.2	7 651.8	8 271.1
F	Konstruksi <i>Construction</i>	200 508.8	227 001.7	253 321.7	281 213.3
G	Perdagangan Besar dan Eceran; Reparasi Mobil dan Sepeda Motor <i>Wholesale and Retail Trade; Repair of Cars and Motorcycles</i>	178,430.7	202 460.2	229 133.2	253 911.1
H	Transportasi dan Pergudangan <i>Transportation and Warehousing</i>	97,063.4	107 678.0	118 568.9	129 680.5
I	Penyediaan Akomodasi Makan dan Minum <i>Provision of Accomodation Eating and Drinking</i>	27 058.9	31 061.4	35 812.8	39 541.5
J	Informasi dan Komunikasi <i>Information and Communication</i>	35 062.9	38 918.1	42 954.8	46 642.1

Lanjutan Tabel/*Continued Tabel 9.1*

Lapangan Usaha <i>Industry</i>		2015	2016	2017*	2018**
(1)		(2)	(3)	(4)	(5)
K	Jasa Keuangan dan Asuransi <i>Financial Services and Insurance</i>	26 496.3	28 695.3	31 764.2	33 767.9
L	Real Estate <i>Real Estate</i>	133 108.0	143 439.8	155 729.7	166 979.1
M, N	Jasa Perusahaan <i>Companies Services</i>	3 992.8	4 492.6	5 036.8	5 453.3
O	Administrasi Pemerintahan, Pertahanan dan Jaminan Sosial Wajib <i>Government Administration, Defense and Compulsory Social Security</i>	255 795.0	289 911.0	323 385.3	359 957.6
P	Jasa Pendidikan <i>Education Services</i>	59 169.0	65 157.9	70 423.4	76 109.8
Q	Jasa Kesehatan dan Kegiatan Sosial <i>Health Services and Social Activities</i>	17 683.8	20 253.1	22 570.2	24 620.4
R, S, T, U	Jasa Lainnya <i>Other Services</i>	13 751.5	15 674.2	18 514.2	20 677.3
<b>Produk Domestik Bruto <i>Gross Domestic Product</i></b>		<b>2 330 642.7</b>	<b>2 593 975.9</b>	<b>2 859 948.6</b>	<b>3 092 444.1</b>
<b>Produk Domestik Bruto Tanpa Migas <i>Gross Domestic Product nor Oil and gas</i></b>		<b>2 330 642.7</b>	<b>2 593 975.9</b>	<b>2 859 948.6</b>	<b>3 092 444.1</b>

Keterangan/Note: \* Angka Sementara/*Preliminary Figures*\*\* Angka Sangat Sementara/*Very Preliminary Figures*Sumber/Source: Diolah dari Hasil Sensus, Survei, dan Berbagai Sumber Lainnya/*Based on Census, Surveys, and Other Sources*

**Tabel 9.2** Produk Domestik Regional Bruto Atas Dasar Harga Konstan 2010 Menurut Lapangan Usaha di Kabupaten Lebong (juta rupiah), 2015-2018  
**Great Regional Domestic Product at 2010 Constant Market Prices by Industry in Lebong Regency (million rupiahs), 2015-2018**

Lapangan Usaha Industry		2015	2016	2017*	2018**
(1)	(2)	(3)	(4)	(5)	
A	Pertanian, Kehutanan dan Perikanan <i>Agriculture, Forestry and Fishery</i>	736 027.4	765 891.0	794 164.8	820 626.7
B	Pertambangan dan Penggalian <i>Mining and Quarrying</i>	107 614.5	110 187.8	110 298.7	112 005.5
C	Industri Pengolahan <i>Manufacturing</i>	101,973.7	108 348.1	114 959.5	121 166.1
D	Pengadaan Listrik dan Gas <i>Electricity and Gas</i>	1 599.6	1 869.8	1 962.7	2 079.2
E	Pengadaan Air, Pengelolaan Sampah, Limbah dan Daur Ulang <i>Procurement of Water, Waste Management, Waste and Recycling</i>	5 317.0	5 420.9	5 596.8	5 809.3
F	Konstruksi <i>Construction</i>	138 658.3	146 751.0	155 868.0	167 916.0
G	Perdagangan Besar dan Eceran; Reparasi Mobil dan Sepeda Motor <i>Wholesale and Retail Trade; Repair of Cars and Motorcycles</i>	142 295.8	154 309.9	166 839.0	179 082.8
H	Transportasi dan Pergudangan <i>Transportation and Warehousing</i>	76 560.0	79 551.3	84 518.8	90 053.0
I	Penyediaan Akomodasi Makan dan Minum <i>Provision of Accomodation Eating and Drinking</i>	20 166.1	22 028.9	23 897.1	25 656.2
J	Informasi dan Komunikasi <i>Information and Communication</i>	29 152.1	31 423.7	33 422.3	35 544.2

Lanjutan Tabel/Continued Tabel 9.2

Lapangan Usaha <i>Industry</i>		2015	2016	2017*	2018**
(1)		(2)	(3)	(4)	(5)
K	Jasa Keuangan dan Asuransi <i>Financial Services and Insurance</i>	20 222.4	21 272.3	22 134.2	22 983.9
L	Real Estate <i>Real Estate</i>	109 533.8	114 765.5	120 641.9	125 973.6
M, N	Jasa Perusahaan <i>Companies Services</i>	3 213.4	3 348.5	3 526.9	3 701.8
O	Administrasi Pemerintahan, Pertahanan dan Jaminan Sosial Wajib <i>Government Administration, Defense and Compulsory Social Security</i>	184 837.9	198 050.7	212 290.8	229 527.8
P	Jasa Pendidikan <i>Education Services</i>	45 612.2	48 092.0	50 895.7	53 559.7
Q	Jasa Kesehatan dan Kegiatan Sosial <i>Health Services and Social Activities</i>	12 275.1	13 164.4	14 054.0	14 861.3
R, S, T, U	Jasa Lainnya <i>Other Services</i>	10 515.2	11 197.7	12 408.3	13 443.1
<b>Produk Domestik Bruto <i>Gross Domestic Product</i></b>		<b>1 745 574.5</b>	<b>1 835 673.4</b>	<b>1 927 479.6</b>	<b>2 023 990.2</b>
<b>Produk Domestik Bruto Tanpa Migas <i>Gross Domestic Product nor Oil and gas</i></b>		<b>1 745 574.5</b>	<b>1 835 673.4</b>	<b>1 927 479.6</b>	<b>2 023 990.2</b>

Keterangan/Note: \* Angka Sementara/Preliminary Figures

\*\* Angka Sangat Sementara/Very Preliminary Figures

Sumber/Source: Diolah dari Hasil Sensus, Survei, dan Berbagai Sumber Lainnya/Based on Census, Surveys, and Other Sources

**Tabel 9.3** Distribusi Persentase Produk Domestik Regional Bruto Atas Dasar Harga Berlaku Menurut Lapangan Usaha di Kabupaten Lebong (persen), 2015-2018  
**Table** *Percentage Distribution of Gross Regional Domestic Product at Current Market Prices by Industry in Lebong Regency (percent), 2015-2018*

Lapangan Usaha Industry		2015	2016	2017*	2018**
(1)	(2)	(3)	(4)	(5)	
A	Pertanian, Kehutanan dan Perikanan <i>Agriculture, Forestry and Fishery</i>	42.88	43.14	42.65	41.99
B	Pertambangan dan Penggalian <i>Mining and Quarrying</i>	6.06	5.66	5.60	5.42
C	Industri Pengolahan <i>Manufacturing</i>	5.74	5.55	5.68	5.70
D	Pengadaan Listrik dan Gas <i>Electricity and Gas</i>	0.07	0.09	0.10	0.11
E	Pengadaan Air, Pengelolaan Sampah, Limbah dan Daur Ulang <i>Procurement of Water, Waste Management, Waste and Recycling</i>	0.28	0.27	0.27	0.27
F	Konstruksi <i>Construction</i>	8.60	8.75	8.86	9.09
G	Perdagangan Besar dan Eceran; Reparasi Mobil dan Sepeda Motor <i>Wholesale and Retail Trade; Repair of Cars and Motorcycles</i>	7.66	7.81	8.01	8.21
H	Transportasi dan Pergudangan <i>Transportation and Warehousing</i>	4.16	4.15	4.15	4.19
I	Penyediaan Akomodasi Makan dan Minum <i>Provision of Accommodation Eating and Drinking</i>	1.16	1.20	1.25	1.28
J	Informasi dan Komunikasi <i>Information and Communication</i>	1.50	1.50	1.50	1.51

Lanjutan Tabel/*Continued Tabel 9.3*

Lapangan Usaha <i>Industry</i>		2015	2016	2017*	2018**
(1)		(2)	(3)	(4)	(5)
K	Jasa Keuangan dan Asuransi <i>Financial Services and Insurance</i>	1.14	1.11	1.11	1.09
L	Real Estate <i>Real Estate</i>	5.71	5.53	5.45	5.40
M, N	Jasa Perusahaan <i>Companies Services</i>	0.17	0.17	0.18	0.18
O	Administrasi Pemerintahan, Pertahanan dan Jaminan Sosial Wajib <i>Government Administration, Defense and Compulsory Social Security</i>	10.98	11.18	11.31	11.64
P	Jasa Pendidikan <i>Education Services</i>	2.54	2.51	2.46	2.46
Q	Jasa Kesehatan dan Kegiatan Sosial <i>Health Services and Social Activities</i>	0.76	0.78	0.79	0.80
R, S, T, U	Jasa Lainnya <i>Other Services</i>	0.59	0.60	0.65	0.67
<b>Produk Domestik Bruto</b> <i>Gross Domestic Product</i>		<b>100</b>	<b>100</b>	<b>100</b>	<b>100</b>
<b>Produk Domestik Bruto</b> <b>Tanpa Migas</b> <i>Gross Domestic Product nor Oil and gas</i>		<b>100</b>	<b>100</b>	<b>100</b>	<b>100</b>

Keterangan/Note: \* Angka Sementara/*Preliminary Figures*\*\* Angka Sangat Sementara/*Very Preliminary Figures*Sumber/Source: Diolah dari Hasil Sensus, Survei, dan Berbagai Sumber Lainnya/*Based on Census, Surveys, and Other Sources*



**Tabel 9.4** Laju Pertumbuhan Produk Domestik Regional Bruto Atas Dasar Harga Konstan 2010 Menurut Lapangan Usaha di Kabupaten Lebong (Persen), 2015-2018  
**Table** *Growth Rate of Gross Regional Domestic Product at 2010 Constant Market Prices by Industry in Lebong Regency (percent), 2015-2018*

	Lapangan Usaha Industry	2015	2016	2017*	2018**
	(1)	(2)	(3)	(4)	(5)
A	Pertanian, Kehutanan dan Perikanan <i>Agriculture, Forestry and Fishery</i>	3.47	4.06	3.69	3.33
B	Pertambangan dan Penggalian <i>Mining and Quarrying</i>	3.08	2.39	0.10	1.55
C	Industri Pengolahan <i>Manufacturing</i>	5.03	6.25	6.10	5.40
D	Pengadaan Listrik dan Gas <i>Electricity and Gas</i>	-0.08	16.89	4.97	5.93
E	Pengadaan Air, Pengelolaan Sampah, Limbah dan Daur Ulang <i>Procurement of Water, Waste Management, Waste and Recycling</i>	1.99	1.95	3.25	3.80
F	Konstruksi <i>Construction</i>	3.07	5.84	6.21	7.73
G	Perdagangan Besar dan Eceran; Reparasi Mobil dan Sepeda Motor <i>Wholesale and Retail Trade; Repair of Cars and Motorcycles</i>	6.95	8.44	8.12	7.34
H	Transportasi dan Pergudangan <i>Transportation and Warehousing</i>	7.22	3.91	6.24	6.55
I	Penyediaan Akomodasi Makan dan Minum <i>Provision of Accommodation Eating and Drinking</i>	8.90	9.24	8.48	7.36
J	Informasi dan Komunikasi <i>Information and Communication</i>	6.59	7.79	6.36	6.35

Lanjutan Tabel/*Continued Tabel 9.4*

Lapangan Usaha <i>Industry</i>		2015	2016	2017*	2018**
(1)		(2)	(3)	(4)	(5)
K	Jasa Keuangan dan Asuransi <i>Financial Services and Insurance</i>	3.67	5.19	4.05	3.84
L	Real Estate <i>Real Estate</i>	7.71	4.78	5.12	4.42
M, N	Jasa Perusahaan <i>Companies Services</i>	7.33	4.20	5.33	4.96
O	Administrasi Pemerintahan, Pertahanan dan Jaminan Sosial Wajib <i>Government Administration, Defense and Compulsory Social Security</i>	8.12	7.15	7.19	8.12
P	Jasa Pendidikan <i>Education Services</i>	8.56	5.44	5.83	5.23
Q	Jasa Kesehatan dan Kegiatan Sosial <i>Health Services and Social Activities</i>	8.57	7.25	6.76	5.74
R, S, T, U	Jasa Lainnya <i>Other Services</i>	8.85	6.49	10.81	8.34
<b>Produk Domestik Bruto <i>Gross Domestic Product</i></b>		<b>4.99</b>	<b>5.16</b>	<b>5.00</b>	<b>5.01</b>
<b>Produk Domestik Bruto Tanpa Migas <i>Gross Domestic Product nor Oil and gas</i></b>		<b>4.99</b>	<b>5.16</b>	<b>5.00</b>	<b>5.01</b>

Keterangan/Note: \* Angka Sementara/*Preliminary Figures*\*\* Angka Sangat Sementara/*Very Preliminary Figures*Sumber/Source: Diolah dari Hasil Sensus, Survei, dan Berbagai Sumber Lainnya/*Based on Census, Surveys, and Other Sources*

**Tabel 9.5** Produk Domestik Regional Bruto Atas Dasar Harga Berlaku Menurut Pengeluaran di Kabupaten Lebong (juta rupiah), 2014-2018  
**Gross Regional Domestic Product at Current Market Prices by Type of Expenditure in Lebong Regency (million rupiahs), 2014-2018**

Jenis Pengeluaran Type of Expenditure	2014	2015	2016	2017*	2018**
(1)	(2)	(3)	(4)	(5)	(6)
Pengeluaran Konsumsi Rumah Tangga <i>Household Consumption Expenditure</i>	1 442 911.94	1 629 348.10	1 783 733.35	1 940 425.39	2 074 703.98
Pengeluaran Konsumsi LNPRT <i>NPISH Consumption Expenditure</i>	82 365.95	81 954.93	90 348.05	98 308.44	106 518.41
Pengeluaran Konsumsi Pemerintah <i>Government Consumption Expenditure</i>	454 482.72	523 223.27	575 110.39	619 011.25	665 939.70
Pembentukan Modal Tetap Bruto <i>Gross Fixed Capital Formation</i>	1 281 599.45	1 406 616.27	1 595 084.35	1 749 034.72	1 895 228.06
Perubahan Inventori <i>Changes in Inventories</i>	17 238.84	18 624.23	17 611.93	17 156.06	6 856.08
Ekspor <i>Exports</i>	506 188.09	571 885.95	643 686.99	737 599.31	785 768.85
Impor <i>Imports</i>	1 696 588.90	1 901 010.05	2 111 599.18	2 301 586.53	2 442 571.01
<b>PDRB</b>	<b>2 088 198.08</b>	<b>2 330 642.70</b>	<b>2 593 975.87</b>	<b>2 859 948.65</b>	<b>3 092 444.07</b>

Keterangan/Note: \* Angka Sementara/Preliminary Figures

\*\* Angka Sangat Sementara/Very Preliminary Figures

Sumber/Source: Diolah dari Hasil Sensus, Survei, dan Berbagai Sumber Lainnya/Based on Census, Surveys, and Other Sources

**Tabel 9.6** **Produk Domestik Regional Bruto Atas Dasar Harga Konstan 2010 Menurut Pengeluaran di Kabupaten Lebong (juta rupiah), 2014-2018**  
**Gross Regional Domestic Product at 2010 Constant Market Prices by Type of Expenditure in Lebong Regency (million rupiahs), 2014-2018**

<b>Jenis Pengeluaran</b> <i>Type of Expenditure</i>	<b>2014</b>	<b>2015</b>	<b>2016</b>	<b>2017*</b>	<b>2018**</b>
(1)	(2)	(3)	(4)	(5)	(6)
Pengeluaran Konsumsi Rumah Tangga <i>Household Consumption Expenditure</i>	1 124 301.75	1 187 473.35	1 248 831.37	1 318 857.64	1 376 626.38
Pengeluaran Konsumsi LNPR <i>NPISH Consumption Expenditure</i>	68 867.58	66 323.90	70 535.13	73 832.29	78 476.27
Pengeluaran Konsumsi Pemerintah <i>Government Consumption Expenditure</i>	363 539.65	384 479.33	394 173.71	407 270.50	428 255.83
Pembentukan Modal Tetap Bruto <i>Gross Fixed Capital Formation</i>	1 065 158.62	1 119 445.28	1 188 624.13	1 255 529.59	1 315 157.06
Perubahan Inventori <i>Changes in Inventories</i>	10 870.05	11 059.11	9 858.94	9 088.97	4 279.29
Ekspor <i>Exports</i>	445 791.37	475 605.43	509 863.59	550 201.63	562 819.06
Impor <i>Imports</i>	1 415 890.14	1 498 811.92	1 586 213.45	1 687 301.06	1 741 623.74
<b>PDRB</b>	<b>1 662 638.87</b>	<b>1 745 574.49</b>	<b>1 835 673.43</b>	<b>1 927 479.56</b>	<b>2 023 990.16</b>

Keterangan/Note: \* Angka Sementara/Preliminary Figures

\*\* Angka Sangat Sementara/Very Preliminary Figures

Sumber/Source: Diolah dari Hasil Sensus, Survei, dan Berbagai Sumber Lainnya/Based on Census, Surveys, and Other Sources

## Laju Pertumbuhan Produk Domestik Regional Bruto Atas Dasar Harga Konstan 2010 Menurut Kabupaten/Kota di Provinsi Bengkulu (%), 2018

Growth Rate of Gross Regional Domestic Product at 2010 Constant Market Prices by Regency/Municipality in Bengkulu Province (%), 2018



Tertinggi ke II/  
The Second Highest



**ULASAN**

Perbandingan antar kabupaten ini, menyajikan gambaran informasi kabupaten/kota di Provinsi Bengkulu yang antara lain mencakup data jumlah penduduk, laju pertumbuhan PDRB atas dasar harga konstan 2010 dan jumlah penduduk miskin.

Jumlah penduduk Kabupaten Lebong pada tahun 2018 tercatat 109,26 ribu jiwa. Jika dibandingkan kabupaten/kota lain di Provinsi Bengkulu, jumlah penduduk Kabupaten Lebong adalah yang paling rendah, berada pada urutan terakhir dari 10 kabupaten/kota yang ada.

**DESCRIPTION**

*Comparison between regency provides a snapshot of information on regencies/city in Bengkulu Province, that includes the population data, growth rate of GRDP at 2010 constant market price and the number of poor.*

*Population of Lebong Regency in 2018 is recorded as many as 109.26 thousand. If compared to other regencies/city in Bengkulu Province, the population of Lebong Regency is ranked lowest, which is the last out of 10 existing regencies/city.*

**Tabel 10.1 Jumlah Penduduk Menurut Kabupaten/Kota di Provinsi Bengkulu (ribu), 2014-2018**  
**Population by Regency/Municipality in Bengkulu Province (thousand), 2014-2018**

Kabupaten/Kota Regency/Municipality	2014	2015	2016	2017	2018
(1)	(2)	(3)	(4)	(5)	(6)
Bengkulu Selatan	150,60	152,20	153,90	155,40	156,93
Rejang Lebong	254,60	256,10	257,50	258,80	259,94
Bengkulu Utara	281,70	287,40	293,10	298,80	304,39
Kaur	114,40	115,80	117,30	118,60	119,95
Seluma	183,40	185,60	187,80	189,90	191,91
Mukomuko	172,90	177,10	181,30	185,50	189,67
Lebong	107,30	109,20	111,10	107,6*	109,26*
Kepahyang	131,00	132,40	133,70	134,90	136,10
Bengkulu Tengah	106,00	107,80	109,60	111,30	113,15
Kota Bengkulu	342,90	351,30	359,50	368,10	376,48
<b>Bengkulu</b>	<b>1 844,80</b>	<b>1 874,90</b>	<b>1 904,80</b>	<b>1 934,30</b>	<b>1 963,30</b>

\*Tanpa Kecamatan Padang Bano

Sumber/Source: Proyeksi Penduduk Indonesia 2010-2035/Indonesia Population Projection 2010-2035



**Tabel 10.2** Laju Pertumbuhan Produk Domestik Regional Bruto Atas Dasar Harga Konstan 2010 Menurut Kabupaten/Kota di Provinsi Bengkulu (persen), 2015-2018  
**Table** *Growth Rate of Gross Regional Domestic Product at 2010 Constant Market Prices by Regency/Municipality in Bengkulu Province (percent), 2015-2018*

Kabupaten/Kota Regency/Municipality	2015	2016	2017*	2018**
(1)	(3)	(4)	(5)	(6)
Bengkulu Selatan	5,14	5,25	4,94	4,95
Rejang Lebong	5,15	5,20	4,91	4,96
Bengkulu Utara	5,07	5,00	4,84	4,81
Kaur	4,96	5,28	5,00	4,97
Seluma	4,32	5,00	4,81	4,80
Mukomuko	5,66	5,59	5,21	5,01
Lebong	4,99	5,16	5,00	5,01
Kepahyang	5,72	5,63	5,13	5,00
Bengkulu Tengah	5,01	5,00	4,95	4,97
Kota Bengkulu	6,02	6,13	5,47	5,48
<b>Bengkulu</b>	<b>5,13</b>	5,28	4,98	4,99

Keterangan/Note: \* Angka Sementara/Preliminary Figure

\*\* Angka Sangat Sementara/Very Preliminary Figure

Sumber/Source: Diolah dari Hasil Sensus, Survei, dan Berbagai Sumber Lainnya/Based on Census, Surveys, and Other Sources

**Tabel 10.3 Jumlah Penduduk Miskin Menurut Kabupaten/Kota di Provinsi Bengkulu (ribu), 2014-2018**  
**Table Number of Poor People by Regency/Municipality in Bengkulu Province (thousand), 2014-2018**

Kabupaten/Kota Regency/Municipality	2014	2015	2016	2017	2018
(1)	(2)	(3)	(4)	(5)	(6)
Bengkulu Selatan	33,07	34,51	33,92	32,66	29,19
Rejang Lebong	45,85	46,04	45,79	43,85	42,13
Bengkulu Utara	39,49	42,24	39,86	38,97	35,78
Kaur	25,19	26,37	26,14	25,47	23,20
Seluma	38,94	42,47	40,59	39,25	37,51
Mukomuko	21,71	23,67	23,45	22,51	21,50
Lebong	13,40	13,38	13,56	13,31	13,25
Kepahyang	20,55	22,19	21,75	21,47	19,58
Bengkulu Tengah	8,75	8,93	9,50	9,32	9,24
Kota Bengkulu	69,54	74,26	74,05	70,16	70,44
<b>Bengkulu</b>	<b>316,50</b>	<b>334,07</b>	<b>328,61</b>	<b>316,98</b>	<b>301,81</b>

Sumber/Source: Survei Sosial Ekonomi Nasional/National Socio Economic Survey

# DATA

## MENCERDASKAN BANGSA

Enlighten The Nation



**BADAN PUSAT STATISTIK  
KABUPATEN LEBONG**  
*Statistics of Lebong Regency*

Jalan Raya Komplek Perkantoran Jalur Dua-Tubei

Homepage : [lebongkab.bps.go.id](https://lebongkab.bps.go.id); Email : [bps1707@bps.go.id](mailto:bps1707@bps.go.id)