

Kabupaten

# SELUMA DALAM ANGKA

*Seluma Regency in Figures*

# 2019

Katalog/ Catalog : 1102001.1705



**BADAN PUSAT STATISTIK  
KABUPATEN SELUMA**  
*BPS-Statistics of Seluma Regency*

Kabupaten

# SELUMA DALAM ANGKA

*Seluma Regency in Figures*

## 2019



# **KABUPATEN SELUMA DALAM ANGKA**

## ***Seluma Regency in Figures***

**2019**

ISSN: 2622-4402

No. Publikasi/*Publication Number*: 17050.1901

Katalog/*Catalog*: 1102001.1705

Ukuran Buku/*Book Size*: 14,8 cm x 21 cm

Jumlah Halaman/*Number of Pages*: xxxiv + 284 halaman /*pages*

Naskah/*Manuscript*:

Badan Pusat Statistik Kabupaten Seluma

*BPS-Statistics of Seluma Regency*

Desain Kover/*Cover Designed*:

Badan Pusat Statistik Kabupaten Seluma

*BPS-Statistics of Seluma Regency*

Ilustrasi Kover/*Cover Illustration* :

Persawahan Desa Air Latak, Bendungan Air Alas, Tugu Bujang Gadis/

*Rice Fields of Air Latak Village, Air Alas Dam, Bujang Gadis*

*Monument*

Diterbitkan oleh/*Published by*:

© Badan Pusat Statistik Kabupaten Seluma/*BPS-Statistics of Seluma Regency*

Dicetak oleh/*Printed by*:

Percetakan Kita

**Dilarang mengumumkan, mendistribusikan, mengomunikasikan, dan/atau  
menggandakan sebagian atau seluruh isi buku ini untuk tujuan komersial tanpa izin  
tertulis dari Badan Pusat Statistik**

*Prohibited to announce, distribute, communicate, and/or copy part or all of this book  
for commercial purpose without permission from BPS-Statistics Indonesia*

## **TIM PENYUSUN/ *DRAFTING TEAM***

### **Penanggung Jawab Umum/ *General in Charge***

Rialdo Eka Putera, SE, M.Si

### **Koordinator/ *Coordinator***

Arie Bukhari Adam S, SST, ME

### **Tim Penyusun/ *Drafting Team***

Fajri Zufa, S.Si.

Isma Afrita Lubis, S.Si

Mey Yanti Sarumpaet, SP

Ipa Romika, S.Si

Riki Wahyudi, S.Si

Riduan Hayadi, SE

Yulius Mahendra



# PETA WILAYAH KABUPATEN SELUMA

## MAP OF SELUMA REGENCY





**KEPALA BPS KABUPATEN SELUMA**  
*CHIEF STATISTICIAN OF SELUMA REGENCY*



**Rialdo Eka Putera, SE, M.Si.**







## KATA PENGANTAR

Kabupaten Seluma Dalam Angka 2019 merupakan publikasi tahunan yang diterbitkan oleh BPS Kabupaten Seluma. Disadari bahwa publikasi ini belum sepenuhnya memenuhi harapan pihak pemakai data khususnya para perencana, namun diharapkan dapat membantu melengkapi penyusunan rencana pembangunan di Kabupaten Seluma.

Publikasi ini dapat terwujud berkat kerja sama dan bantuan dari berbagai pihak baik instansi pemerintah maupun swasta. Kepada semua pihak yang telah memberikan bantuan disampaikan penghargaan dan terima kasih yang sebesar-besarnya.

Walaupun publikasi ini telah disiapkan sebaik-baiknya, namun disadari masih ada kekurangan dan kesalahan yang terjadi. Untuk perbaikan publikasi ini, tanggapan dan saran yang bersifat konstruktif dari para pengguna sangat diharapkan.

Tais, 16 Agustus 2019

Kepala Badan Pusat Statistik  
Kabupaten Seluma

Rialdo Eka Putera, SE, M.Si.



## **PREFACE**

*Seluma Regency in Figures 2019 is an annual publication written by BPS Seluma Regency. Honestly, this publication has not perfect yet and has not filled the user's hope, especially for the planners yet, but hopefully it can help to equip compilation of development planning in this new regency.*

*This comprehensive publication has been made possible with the assistance and contribution from several governmental institutions and private organizations. To all parties who have been involved in the preparation of this publication, I would like to express my sincerest appreciation and gratitude.*

*Comments and constructive suggestions for the improvement of this publication are always welcome.*

*Tais, August 16<sup>th</sup> 2019  
Chief Statistician of  
Seluma Regency*

*Rialdo Eka Putera, SE, M.Si.*

**DAFTAR ISI**  
**List of Contents**

<b>Uraian/ Description</b>	<b>Halaman/Page</b>
Peta Wilayah Kabupaten Seluma .....	v
<i>Map of Seluma Regency</i> .....	v
Kepala BPS Kabupaten Seluma .....	vii
<i>Chief Statistician of Seluma Regency</i> .....	vii
Kata Pengantar .....	ix
<i>Preface</i> .....	x
Daftar Isi/ <i>Contents</i> .....	xi
Daftar Tabel/ <i>List of Tables</i> .....	xiii
Daftar Gambar/ <i>List of Figures</i> .....	xxxi
Penjelasan Umum/ <i>Explanatory Notes</i> .....	xxxiii
1 Geografi.....	1
<i>Geography</i> .....	1
1.1 Keadaan Geografi/ <i>Geography Condition</i> .....	9
2 Pemerintahan .....	15
<i>Government</i> .....	15
2.1 Wilayah Administratif/ <i>Administrative Area</i> .....	27
2.2 Dewan Perwakilan Rakyat Daerah/ <i>The Regional House Of Representative</i> .. ..	32
2.3 Sumber Daya Manusia/ <i>Human Resources</i> .....	43
2.4 Keuangan Daerah/ <i>Government Finance</i> .....	48
2.5 Koperasi/ <i>Cooperatives</i> .....	50
3 Penduduk dan Ketenagakerjaan.....	51
<i>Population and Employment</i> .....	51
3.1 Penduduk/ <i>Population</i> .....	63
3.2 Ketenagakerjaan/ <i>Employment</i> .....	67
4 Sosial dan Kesejahteraan Rakyat .....	73
<i>Social and Welfare</i> .....	73

4.1	Pendidikan/ <i>Education</i> .....	87
4.2	Kesehatan/ <i>Health</i> .....	115
4.3	Agama/ <i>Religion</i> .....	126
4.4	Kriminalitas/ <i>Crime</i> .....	130
4.5	Sosial Lainnya/ <i>Other Social</i> .....	135
5	Pertanian .....	143
	<i>Agriculture</i> .....	143
5.1	Tanaman Pangan/ <i>Food Crops</i> .....	159
5.2	Hortikultura/ <i>Horticulture</i> .....	162
5.3	Perkebunan/ <i>Plantation</i> .....	182
5.4	Peternakan/ <i>Livestock</i> .....	190
5.5	Perikanan/ <i>Fishery</i> .....	193
5.6	Kehutanan/ <i>Forestry</i> .....	199
6	Energi.....	205
	<i>Energy</i> .....	205
6.1	Energi/ <i>Energy</i> .....	213
7	Pariwisata .....	215
	<i>Tourism</i> .....	215
7.1	Hotel/ <i>Hotel</i> .....	223
7.2	Pariwisata/ <i>Tourism</i> .....	226
8	Transportasi dan Komunikasi.....	229
	<i>Transportation and Communication</i> .....	229
8.1	Transportasi/ <i>Transportation</i> .....	235
8.2	Komunikasi/ <i>Communication</i> .....	239
9	Sistem Neraca Nasional .....	241
	<i>System of National Accounts</i> .....	241
9.1	PDRB Lapangan Usaha/ <i>GDRP by Industry</i> .....	255
9.2	PDRB Pengeluaran/ <i>GDRP by Type of Expenditure</i> .....	267
10	Perbandingan Antar Kabupaten/Kota .....	273
	<i>Regency/Municipal Comparison</i> .....	273

## DAFTAR TABEL

### *List of Tables*

	Halaman <i>page</i>
<b>1</b>	<b>GEOGRAFI/ GEOGRAPHY</b>
<b>1.1</b>	<b>KEADAAN GEOGRAFI/GEOGRAPHY CONDITION</b>
1.1.1	Luas Daerah Menurut Kecamatan di Kabupaten Seluma, 2018/ <i>Total Area by Sub District in Seluma Regency, 2018</i> ..... 9
1.1.2	Jarak dari Ibukota Kecamatan ke Ibukota Kabupaten di Kabupaten Seluma (Km), 2018/ <i>Distance between Sub District Capital and Regency Capital in Seluma Regency (Km), 2018</i> ..... 11
1.1.3	Tinggi Wilayah di Atas Permukaan Laut (DPL) Menurut Kecamatan di Kabupaten Seluma (M), 2018/ <i>Height Above Mean Sea Level (AMSL) by Subdistrict in Seluma Regency (M), 2018</i> ..... 12
1.1.4	Nama Ibukota Kabupaten/ Kota dan Jarak Antara Ibukota Kabupaten Seluma ke Ibukota Kabupaten/ Kota Lainnya/ <i>Regency Capitals and Distanct From Seluma Regency Capital to Others Regency Capital</i> ..... 13
<b>2</b>	<b>PEMERINTAHAN/GOVERNMENT</b>
<b>2.1</b>	<b>WILAYAH ADMINISTRATIF/ADMINISTRATIVE AREA</b>
2.1.1	Jumlah Kelurahan Menurut Kecamatan di Kabupaten Seluma, 2014-2018/ <i>Number of Urban Villages by Sub District in Seluma Regency, 2014- 2018</i> ..... 27
2.1.2	Jumlah Desa Menurut Kecamatan di Kabupaten Seluma, 2018/ <i>Number of Villages by Sub District in Seluma Regency, 2018</i> ..... 28
2.1.3	Daftar Nama Dinas/ Instansi di Kabupaten Seluma / <i>List of Institutional Government In Seluma Regency</i> ..... 29

<b>2.2</b>	<b>DEWAN PERWAKILAN RAKYAT DAERAH/<i>THE REGIONAL HOUSE OF REPRESENTATIVE</i></b>	
2.2.1	Jumlah Anggota Dewan Perwakilan Rakyat Daerah Menurut Partai Politik dan Jenis Kelamin di Kabupaten Seluma, 2018/ <i>Number of Members of The Regional House of Representatives by Political Parties and Sex in Seluma Regency, 2018</i> .....	32
2.2.2	Jumlah Anggota Dewan Perwakilan Rakyat Daerah Menurut Partai Politik dan Pendidikan di Kabupaten Seluma, 2018/ <i>Number of Members of The Regional House of Representatives by Political Parties and Education in Seluma Regency, 2018</i> .....	33
2.2.3	Jumlah Anggota Dewan Perwakilan Rakyat Daerah Menurut Komisi dan Pendidikan di Kabupaten Seluma, 2018/ <i>Number of Members of The Regional House of Number of Members of The Regional House of Representatives by Commission and Education in Seluma Regency, 2018</i> .....	34
2.2.4	Nama-Nama Anggota Tetap DPRD Kabupaten Seluma Menurut Susunan, Fraksi dan Parpol, 2018/ <i>Names Of Representative Members Of Seluma Regency By Position, Fraction, And Political Party, 2018</i> .....	35
2.2.5	Susunan Komisi DPRD Kabupaten Seluma, 2018/ <i>Formation of Representative Commission of Seluma Regency, 2018</i> .....	37
2.2.6	Banyaknya Kegiatan Rapat DPRD Kabupaten Seluma, 2015-2018/ <i>Number of Representative Meetings, 2015-2018</i> .....	39
2.2.7	Jumlah Keputusan DPRD Kabupaten Seluma Menurut Jenis Keputusan 2015 – 2018/ <i>Number of Acts of Regional Representative of Seluma Regency by Kind of Decisions 2015 – 2018</i> .....	40
2.2.8	Jumlah Pemilih dan Pengguna Hak Pilih pada Pemilihan Presiden dan Wakil Presiden di Kabupaten Seluma pada Tahun 2009 dan 2014/ <i>Number of voters and user voting rights in the presidential election and vice president in Seluma District in the years 2009 and 2014</i> .....	41
2.2.9	Jumlah Pemilih dan Pengguna Hak Pilih pada Pilkada Bupati dan Gubernur di Kabupaten Seluma tahun 2015/ <i>Number of voters</i>	

	<i>and users of voting rights at the Bupati and governor elections in Seluma Regency 2015</i> .....	42
<b>2.3</b>	<b>SUMBER DAYA MANUSIA/ HUMAN RESOURCES</b>	
2.3.1	Jumlah Pegawai Negeri Sipil Daerah Menurut Dinas/Instansi Pemerintah dan Jenis Kelamin di Kabupaten Seluma, 2018/ <i>Number of Civil Servants by Institution/Office and Sex in Seluma Regency, 2018</i> .....	43
2.3.2	Jumlah Pegawai Negeri Sipil Daerah Menurut Jabatan dan Jenis Kelamin di Kabupaten Seluma, 2017 dan 2018/ <i>Number of Civil Servants by Occupation and Sex in Seluma Regency, 2017 and 2018</i> .	45
2.3.3	Jumlah Pegawai Negeri Sipil Daerah Menurut Tingkat Pendidikan dan Jenis Kelamin di Kabupaten Seluma, 2017 dan 2018/ <i>Number of Civil Servants by Educational Level and Sex in Seluma Regency, 2017 and 2018</i> .....	46
2.3.4	Jumlah Pegawai Negeri Sipil Daerah Menurut Kepangkatan dan Jenis Kelamin di Kabupaten Seluma, 2017 dan 2018/ <i>Number of Civil Servants by Hierarchy and Sex in Seluma Regency, 2017 and 2018</i> .....	47
<b>2.4</b>	<b>KEUANGAN DAERAH/ GOVERNMENT FINANCE</b>	
2.4.1	Realisasi Pendapatan Pemerintah Daerah di Kabupaten Seluma Menurut Jenis (Juta Rupiah), 2017 - 2018/ <i>Realization of Budgeted Government Revenues in Seluma Regency by Kind (Million Rupiahs), 2017 - 2018</i> .....	48
2.4.2	Realisasi Belanja Pemerintah Daerah di Kab. Seluma Menurut Jenis (Juta Rupiah), 2017 - 2018/ <i>Realization of Budgeted Government Expenditures in Seluma Regency by Kind (Million Rupiahs), 2017 - 2018</i> .....	49
<b>2.5</b>	<b>KOPERASI/ COOPERATIVES</b>	
2.5.1	Jumlah Koperasi dan Nilai Aset di Kabupaten Seluma Menurut Jenis, 2018/ <i>Number of Cooperatives and Assets in Seluma Regency by Type, 2018</i> .....	50



<b>3</b>	<b>PENDUDUK DAN KETENAGAKERJAAN/POPULATION AND EMPLOYMENT</b>	
<b>3.1</b>	<b>PENDUDUK/POPULATION</b>	
3.1.1	Penduduk, Laju Pertumbuhan Penduduk, Distribusi Persentase Penduduk, Kepadatan Penduduk, Rasio Jenis Kelamin Penduduk Menurut Kecamatan di Kabupaten Seluma 2010 dan 2018/ <i>Population, Population Growth Rate, Percentage Distribution of Population, Population Density, and Population Sex Ratio by Sub District in Seluma Regency 2010 and 2018</i> .....	63
3.1.2	Jumlah Penduduk Menurut Kelompok Umur dan Jenis Kelamin di Kabupaten Seluma, 2018/ <i>Population by Age Group and Sex in Seluma Regency, 2018</i> .....	66
<b>3.2</b>	<b>KETENAGAKERJAAN/EMPLOYMENT</b>	
3.2.1	Jumlah Penduduk Berumur 15 Tahun ke Atas Menurut Jenis Kegiatan Selama Seminggu yang Lalu dan Jenis Kelamin di Kabupaten Seluma, 2018/ <i>Population Aged 15 Years and Above by Type of Activity During The Previous Week and Sex in Seluma Regency, 2018</i> .....	67
3.2.2	Jumlah Penduduk Berumur 15 Tahun ke Atas Menurut Pendidikan Tertinggi yang Ditamatkan dan Jenis Kegiatan Selama Seminggu yang Lalu di Kabupaten Seluma, 2018/ <i>Population Aged 15 Years and Over by Educational Attainment and Type of Activity During The Previous Week in Seluma Regency, 2018</i> .....	68
3.2.3	Jumlah Penduduk Berumur 15 Tahun ke Atas yang Bekerja Selama Seminggu yang Lalu Menurut Kelompok Umur dan Jenis Kelamin di Kabupaten Seluma, 2018/ <i>Population Aged 15 Years and Over Who Worked During the Previous Week by Age Group and Sex in Seluma Regency, 2018</i> .....	69
3.2.4	Jumlah Penduduk Berumur 15 Tahun ke Atas yang Bekerja Selama Seminggu yang Lalu Menurut Lapangan Pekerjaan Utama dan Jenis Kelamin di Kabupaten Seluma, 2018/ <i>Population Aged 15 Years and Over Who Worked During the Previous Week by Main Industry and Sex in Seluma Regency, 2018</i> .....	70

3.2.5	Jumlah Penduduk Berumur 15 Tahun ke Atas yang Bekerja Selama Seminggu yang Lalu Menurut Status Pekerjaan Utama dan Jenis Kelamin di Kabupaten Seluma, 2018/ <i>Population Aged 15 Years and Over Who Worked During the Previous Week by Main Employment Status and Sex in Seluma Regency, 2018</i> .....	71
3.2.6	Jumlah Pencari Kerja Terdaftar Menurut Pendidikan dan Jenis Kelamin di Kabupaten Seluma, 2018/ <i>Number of Registered Job Seekers by Education and Sex in Seluma Regency, 2018</i> .....	72

## **4 SOSIAL DAN KESEJAHTERAAN RAKYAT/SOCIAL AND WELFARE**

### **4.1 PENDIDIKAN/EDUCATION**

4.1.1	Jumlah Sekolah, Guru, dan Murid Taman Kanak-Kanak (TK) di Bawah Kementerian Pendidikan dan Kebudayaan Menurut Kecamatan di Kabupaten Seluma, 2017/2018/ <i>Number of Schools, Teachers, and Pupils in Kindergarten Under The Ministry of Education and Culture by Sub District in Seluma Regency, 2017/2018</i> .....	87
4.1.2	Jumlah Sekolah, Guru, dan Murid Raudatul Athfal (RA) di Bawah Kementerian Agama Menurut Kecamatan di Kabupaten Seluma, 2017/2018/ <i>Number of Schools, Teachers, and Pupils in Raudatul Athfal (RA) Under The Ministry of Religious by Sub District in Seluma Regency, 2017/2018</i> .....	88
4.1.3	Jumlah Sekolah, Guru, dan Murid Sekolah Dasar (SD) di Bawah Kementerian Pendidikan dan Kebudayaan Menurut Kecamatan di Kabupaten Seluma, 2017/2018/ <i>Number of Schools, Teachers, and Pupils in Primary Schools Under The Ministry of Education and Culture by Sub District in Seluma Regency, 2017/2018</i> .....	89
4.1.4	Jumlah Sekolah, Guru, dan Murid Madrasah Ibtidaiyah (MI) di Bawah Kementerian Agama Menurut Kecamatan di Kabupaten Seluma, 2017/2018/ <i>Number of Schools, Teachers, and Pupils in Madrasah Ibtidaiyah (MI) Under The Ministry of Religious by Sub District in Seluma Regency, 2017/2018</i> .....	92
4.1.5	Jumlah Sekolah, Guru, dan Murid Sekolah Menengah Pertama (SMP) di Bawah Kementerian Pendidikan dan Kebudayaan	

	Menurut Kecamatan di Kabupaten Seluma, 2017/2018/ <i>Number of Schools, Teachers, and Pupils in Junior High Schools Under The Ministry of Education and Culture by Sub District in Seluma Regency, 2017/2018</i> .....	95
4.1.6	Jumlah Sekolah, Guru, dan Murid Madrasah Tsanawiyah (MTs) di Bawah Kementerian Agama Menurut Kecamatan di Kabupaten Seluma, 2017/2018/ <i>Number of Schools, Teachers, and Pupils in Madrasah Tsanawiyah (MTs) Under The Ministry of Religious by Sub District in Seluma Regency, 2017/2018</i> .....	98
4.1.7	Jumlah Sekolah, Guru, dan Murid Sekolah Menengah Atas (SMA) di Bawah Kementerian Pendidikan dan Kebudayaan Menurut Kecamatan di Kabupaten Seluma, 2017/2018/ <i>Number of Schools, Teachers, and Pupils in Senior High Schools Under The Ministry of Education and Culture by Sub District in Seluma Regency, 2017/2018</i> .....	101
4.1.8	Jumlah Sekolah, Guru, dan Murid Sekolah Menengah Kejuruan (SMK) di Bawah Kementerian Pendidikan dan Kebudayaan Menurut Kecamatan di Kabupaten Seluma, 2017/2018/ <i>Number of Schools, Teachers, and Pupils in Vocational High Schools Under The Ministry of Education and Culture by Sub District in Seluma Regency, 2017/2018</i> .....	104
4.1.9	Jumlah Sekolah, Guru, dan Murid Madrasah Aliyah (MA) di Bawah Kementerian Agama Menurut Kecamatan di Kabupaten Seluma, 2017/2018/ <i>Number of Schools, Teachers, and Pupils in Madrasah Aliyah (MA) Under The Ministry of Religious by Sub District in Seluma Regency, 2017/2018</i> .....	107
4.1.10	Jumlah Sekolah Menurut Jenjang Pendidikan di Kabupaten Seluma, 2017/2018/ <i>Number of Schools by Educational Level in Seluma Regency, 2017/2018</i> .....	110
4.1.11	Angka Partisipasi Murni (APM) Menurut Jenjang Pendidikan dan Jenis Kelamin di Kabupaten Seluma, 2018/ <i>Net Participation Rates by Education Level and Gender in Seluma Regency, 2018</i> .....	111

4.1.12	Angka Partisipasi Kasar (APK) Menurut Jenjang Pendidikan dan Jenis Kelamin di Kabupaten Seluma, 2018/ <i>Gross Participation Rates by Education Level and Gender in Seluma Regency, 2018</i> .....	112
4.1.13	Jumlah Desa/Kelurahan yang Memiliki Fasilitas Sekolah Menurut Kecamatan dan Tingkat Pendidikan di Kabupaten Seluma, 2011, 2014, 2018/ <i>Number of Villages/Urban Villages Having Educational Facilities by Sub District dan Educational Level, 2011, 2014, 2018</i> .....	113
<b>4.2</b>	<b>KESEHATAN/HEALTH</b>	
4.2.1	Jumlah Desa/Kelurahan yang Memiliki Sarana Kesehatan Menurut Kecamatan di Kabupaten Seluma, 2011, 2014, 2018/ <i>Number of Villages/Urban Villages Having Health Facilities by Sub District dan Educational Level, 2011, 2014, 2018</i> .....	115
4.2.2	Jumlah Tenaga Kesehatan Menurut Kecamatan di Kabupaten Seluma, 2018/ <i>Number of Medical Personnel by Sub District in Seluma Regency, 2018</i> .....	118
4.2.3	Persentase Penduduk yang Mempunyai Keluhan Kesehatan Selama Sebulan Terakhir Menurut Kecamatan di Kabupaten Seluma, 2013-2018/ <i>Percentage of People Who Had Health Complaint During a Month Prior to The Survei by Sub District in Seluma Regency, 2013-2018</i> .....	119
4.2.4	Jumlah Rumah Sakit Umum, Rumah Sakit Khusus, Puskesmas, dll Menurut Kecamatan di Kabupaten Seluma, 2017 dan 2018/ <i>Number of General Hospital, Special Hospital, Public Health Center, etc by Subdistrict in Seluma Regency, 2017 and 2018</i> .....	120
4.2.5	Persentase Balita Yang Pernah Mendapat Imunisasi Menurut Jenis Imunisasi di Kabupaten Seluma, 2017/ <i>Percentage of Toddlers Who Get Immunization by Type of Immunization in Seluma Regency, 2017</i> .....	123
4.2.6	10 Penyakit dengan Jumlah Kasus Terbanyak di Kabupaten Seluma, 2018/ <i>10 Diseases With The Highest Number Of Cases In Seluma Regency, 2018</i> .....	124
4.2.7	Jumlah Bayi Lahir di Kabupaten Seluma, 2018/ <i>Number of Births in Seluma Regency, 2018</i> .....	125

### **4.3 AGAMA/RELIGION**

- 4.3.1 Persentase Jumlah Penduduk Menurut Kecamatan dan Agama yang dianut di Kabupaten Seluma, 2018/ *Percentage of Population by Sub District and Religion in Seluma Regency, 2018*.....126
- 4.3.2 Jumlah Tempat Peribadatan Menurut Kecamatan di Kabupaten Seluma, 2018/ *Number of Worship Facilities by Subdistrict in Seluma Regency, 2018*.....127
- 4.3.3 Jumlah Jemaah Haji yang Diberangkatkan menurut Status Kembali, Jenis Kelamin dan Kecamatan di Kabupaten Seluma, 2018/ *Number of Muslim Pilgrims Departing by Status of Returned, Sex and Subdistrict in Seluma Regency, 2018*.....128
- 4.3.4 Banyaknya Peristiwa Pernikahan menurut Kecamatan di Kabupaten Seluma, 2016-2018/ *Number of Marriages by Subdistrict in Seluma Regency, 2016-2018*.....129

### **4.4 KRIMINALITAS/CRIME**

- 4.4.1 Jumlah Tindak Pidana yang dilaporkan Menurut Kepolisian Sektor di Kabupaten Seluma, 2016–2018/ *Number of Reported Criminal Cases by Subdistrict Police Office in Seluma Regency, 2016–2018* ...130
- 4.4.2 Jumlah Penyelesaian Tindak Pidana Menurut Kepolisian Resort di Kabupaten Seluma, 2016–2018/ *Number of Crime Clearance Rate by District Police Office in Seluma Regency, 2016–2018* .....131
- 4.4.3 Banyaknya Peristiwa Kejahatan yang Dilaporkan menurut Jenis Kejahatan/ Pelanggaran di Kabupaten Seluma, 2016–2018/ *Number of Crimes Reported by Kind of Crime/ Offence in Seluma Regency, 2016–2018* .....132
- 4.4.4 Banyaknya Peristiwa Kejahatan yang Diselesaikan di Kabupaten Seluma, 2016–2018/ *Number of Crimes Cleared by Kind of Crime in Seluma Regency, 2016–2018*.....133
- 4.4.5 Banyaknya Kejadian Kecelakaan Lalu Lintas menurut Bentuk Kerugiannya di Kabupaten Seluma, 2016–2018/ *Number of Traffic Accident by Kind of Incident in Seluma Regency, 2016–2018* .....134

### **4.5 SOSIAL LAINNYA/OTHER SOCIAL**

- 4.5.1 Banyaknya Kejadian Bencana Alam menurut Jenis Bencana Alam dan Kecamatan di Kabupaten Seluma, 2018/ *Number of Natural*

	<i>Disasters by Kind of Disaster and Subdistrict in Seluma Regency, 2018</i> .....	135
4.5.2	Jumlah Korban Bencana Alam Menurut Kerugiannya di Kabupaten Seluma, 2016-2018/ <i>Number of Victims Disasters Natural by Origin in Seluma Regency, 2016-2018</i> .....	136
4.5.3	Jumlah Desa/Kelurahan yang Mengalami Bencana Alam Menurut Kecamatan di Kabupaten Seluma, 2011, 2014, dan 2018/ <i>Number of Villages That Had natural Disaster by Subdistrict in Seluma Regency, 2011, 2014, and 2018</i> .....	137
4.5.4	Jumlah Fasilitas Sosial menurut Jenis dan Kecamatan di Kabupaten Seluma, 2018/ <i>Number of Social Facilities by Kind and Subdistrict in Seluma Regency, 2018</i> .....	139
4.5.5	Jumlah Penyandang Cacat yang Tercatat menurut Jenis Kelamin dan Kecamatan di Kabupaten Seluma, 2018/ <i>Number of Disabled Registered by Sex and Subdistrict in Seluma Regency, 2018</i> .....	140
4.5.6	Jumlah Koleksi Buku Perpustakaan Berdasarkan Judul dan Eksemplar, 2018/ <i>Number of Library Book Collections by Title and Exemplar, 2018</i> .....	141
4.5.7	Jumlah Pengunjung dan Peminjam Koleksi Buku Perpustakaan Kabupaten Seluma 2013-2018/ <i>Number of Visitors and Library Borrowers in Seluma Regency 2013-2018</i> .....	142

## **5 PERTANIAN/AGRICULTURE**

### **5.1 TANAMAN PANGAN/FOOD CROPS**

5.1.1	Luas Panen, Produktivitas, dan Produksi Padi <sup>1</sup> Menurut Kecamatan di Kabupaten Seluma, 2018/ <i>Harvested Area, Production, and Productivity of Paddy<sup>1</sup> by Subdistrict in Seluma Regency, 2018</i> .....	159
5.1.2	Produksi Padi <sup>1</sup> dan Beras Menurut Kecamatan di Kabupaten Seluma, 2018/ <i>Paddy and Rice Production<sup>1</sup> by Subdistrict in Seluma Regency, 2018</i> .....	160
5.1.3	Produksi Jagung dan Kedelai Menurut Kecamatan di Kabupaten Seluma (ton), 2015/ <i>Production of Maize and Soybeans by Sub District in Seluma Regency (ton), 2015</i> .....	161

## **5.2 HORTIKULTURA/HORTICULTURE**

- 5.2.1 Luas Panen Tanaman Sayuran Menurut Kecamatan dan Jenis Tanaman di Kabupaten Seluma (ha), 2017 dan 2018/ *Harvested Area of Vegetables by Sub District and Kind of Plant in Seluma Regency (ha), 2017 and 2018* .....162
- 5.2.2 Produksi Tanaman Sayuran Menurut Kecamatan dan Jenis Tanaman di Kabupaten Seluma (kuintal), 2017 dan 2018/ *Production of Vegetables by Sub District and Kind of Plant in Seluma Regency Regency (quintal), 2017 and 2018* .....165
- 5.2.3 Luas Panen Tanaman Sayuran dan Buah-Buahan Semusim Menurut Jenis Tanaman di Kabupaten Seluma (ha), 2017-2018/ *Harvested Area of Seasonal Vegetables and Fruits by Kind of Plant in Seluma Regency (ha), 2017-2018*.....168
- 5.2.4 Produksi Tanaman Sayuran dan Buah-Buahan Semusim Menurut Jenis Tanaman di Kabupaten Seluma (kuintal), 2017-2018/ *Production of Seasonal Vegetables and Fruits by Kind of Plant in Seluma Regency (quintal), 2017-2018* .....170
- 5.2.5 Luas Panen Tanaman Biofarmaka Menurut Kecamatan dan Jenis Tanaman di Kabupaten Seluma (m<sup>2</sup>), 2017 dan 2018/ *Harvested Area of Medicinal Plants by Sub District and Kind of Plant in Seluma Regency (m2), 2017 and 2018* .....172
- 5.2.6 Produksi Tanaman Biofarmaka Menurut Kecamatan dan Jenis Tanaman di Kabupaten Seluma (kg), 2017 dan 2018/ *Production of Medicinal Plants by Sub District and Kind of Plant in Seluma Regency (kg), 2017 and 2018* .....174
- 5.2.7 Luas Panen Tanaman Biofarmaka Menurut Jenis Tanaman di Kabupaten Seluma (m<sup>2</sup>), 2017-2018/ *Harvested Area of Medicinal Plants by Kind of Plant in Seluma Regency (m2), 2017-2018*.....176
- 5.2.8 Produksi Tanaman Biofarmaka Menurut Jenis Tanaman di Kabupaten Seluma (kg), 2017-2018/ *Production of Medicinal Plants by Kind of Plant in Seluma Regency (kg), 2017-2018* .....177
- 5.2.9 Produksi Buah-buahan Menurut Jenis Tanaman Menurut Kecamatan di Kabupaten Seluma (kuintal), 2017 dan 2018/

	<i>Production of Fruits by Kind of Plant by Subdistrict in Seluma Regency (quintal), 2017 and 2018.....</i>	178
5.2.10	Produksi Buah-Buahan dan Sayuran Tahunan Menurut Jenis Tanaman di Kabupaten Seluma (ton), 2017-2018/ <i>Production of Production of Annual Fruits and Vegetables by Kind of Plant in Seluma Regency (ton), 2017-2018.....</i>	180
<b>5.3</b>	<b>PERKEBUNAN/ESTATE CROPS</b>	
5.3.1	Luas Areal Tanaman Perkebunan Menurut Kecamatan dan Jenis Tanaman di Kabupaten Seluma (ha), 2017 dan 2018/ <i>Planted Area of Estate Crops by Sub District and Kind of Crop in Seluma Regency (ha), 2017 dan 2018.....</i>	182
5.3.2	Produksi Perkebunan Menurut Kecamatan dan Jenis Tanaman di Kabupaten Seluma (ton), 2017 dan 2018/ <i>Production of Estate Crops by Sub District and Kind of Crop in Seluma Regency (ton), 2017 dan 2018.....</i>	186
<b>5.4</b>	<b>PETERNAKAN/LIVES STOCK</b>	
5.4.1	Populasi Ternak dan Unggas di Kab. Seluma Menurut Jenis Ternak, 2016– 2018/ <i>Cattle and Avian’s Population in Seluma Regency by Cattle/ Avians Type, 2016 – 2018.....</i>	190
5.4.2	Pemotongan Ternak dan Unggas (Ekor) di Kab. Seluma Menurut Jenis Ternak, 2018/ <i>Livestock and Avian’s Slaughther (Heads) in Seluma Regency by Livestock / Avians Type, 2018.....</i>	191
5.4.3	Produksi Telur (Ton) di Kab. Seluma Menurut Jenis Telur, 2016 - 2018/ <i>Production of Eggs (Tons) in Seluma Regency by Egg Type, 2016-2018.....</i>	192
<b>5.5</b>	<b>PERIKANAN/FISHERY</b>	
5.5.1	Produksi dan Nilai Produksi Perikanan Tangkap di Kab. Seluma Menurut Jenis Perikanan, 2018/ <i>Production and Production Value of Fishery in Seluma Regency by Fishery Type, 2018.....</i>	193
5.5.2	Jumlah Perahu/ Kapal Penangkap Ikan menurut Jenis dan Kecamatan di Kabupaten Seluma, 2018/ <i>Number of Fishing Boat by Kind and Sub District in Seluma Regency, 2018.....</i>	194



5.5.3	Jumlah Alat Penangkap Ikan Perairan Laut di Kabupaten Seluma, 2018/ <i>Number of Fishing Equipment of Marine Fisheries by Type in Seluma Regency, 2018</i> .....	195
5.5.4	Tempat Pendaratan Ikan dan Tempat Pelelangan Ikan di Kabupaten Seluma, 2018/ <i>Fish Landing Terminal and Fish Auction by Sub District in Seluma Regency, 2018</i> .....	196
5.5.5	Produksi (Ton) Perikanan Budidaya di Kab. Seluma Menurut Jenis Perikanan Budidaya, 2018/ <i>Production of Aquaculture in Seluma Regency by Aquaculture Type, 2018</i> .....	197
5.5.6	Potensi Perikanan Budidaya (ha) Air Payau dan Laut di Kab. Seluma Menurut Kecamatan, 2018/ <i>Potency of Aquaculture (ha) at Brackish Water and Sea in Seluma Regency by Sub District, 2018</i> ....	198
<b>5.6</b>	<b>KEHUTANAN/FORESTRY</b>	
5.6.1	Luas Hutan menurut Fungsinya (Ha), 2018/ <i>The Area of Forest by Function (Ha), 2018</i> .....	199
5.6.2	Luas Wilayah Daerah Aliran Sungai (DAS)/ Sub DAS di Kabupaten Seluma, 2018/ <i>River Basin Area in Seluma Regency, 2018</i> .....	200
5.6.3	Luas Lahan Kritis menurut DAS di Kabupaten Seluma, 2018/ <i>Area of Critical Land by Name of River Basin Area in Seluma Regency, 2018</i> .....	201
5.6.4	Letak Hutan Menurut Wilayah dan Desa Terdekat Di Kabupaten Seluma, 2018/ <i>Forest Place by Sub District and Nearest Villages in Seluma Regency, 2018</i> .....	202
<b>6</b>	<b>ENERGI/ENERGY</b>	
<b>6.1</b>	<b>ENERGI/ENERGY</b>	
6.1.1	Daya Terpasang, Produksi, dan Distribusi Listrik PT. PLN (Persero) pada Cabang/Ranting PLN Menurut Kecamatan di Kabupaten Seluma, 2018/ <i>Installed Electricity Power, Production, and Distribution of PT. PLN (Persero) at PLN Branch by Sub District in Seluma Regency, 2018</i> .....	213
6.1.2	Jumlah Pelanggan Listrik Menurut Kecamatan di Kabupaten Seluma, 2016-2018/ <i>Number of Electricity Customers by Sub District in Seluma Regency, 2016-2018</i> .....	214

## **7 PARIWISATA/TOURISM**

### **7.1 HOTEL/HOTELS**

- 7.1.1 Jumlah Hotel dan Akomodasi Lainnya Menurut Klasifikasi di Kabupaten Seluma, 2018 / *Number of Hotel and Other Accomodations by Classification in Seluma Regency, 2018*..... 223
- 7.1.2 Nama–Nama Hotel/ Penginapan di Kabupaten Seluma, 2018/ *Name Of Hotels In Seluma Regency, 2018*..... 224
- 7.1.3 Jumlah Hotel dan Akomodasi Lainnya Menurut Klasifikasi di Kabupaten Seluma, 2011–2018/ *Number of Hotel and Other Accomodations by Classification in Seluma Regency, 2011–2018*.... 225

### **7.2 PARIWISATA/TOURISM**

- 7.2.1 Rumah Makan/ Restoran yang Terdaftar di Kab. Seluma, 2018 / *Registered Restaurants in Seluma Regency, 2018* ..... 226
- 7.2.2 Nama-nama Objek Wisata di Kab. Seluma, 2018 / *Recreational Spots in Seluma Regency, 2018* ..... 227

## **8 TRANSPORTASI DAN KOMUNIKASI/TRANSPORTATION AND COMMUNICATION**

### **8.1 TRANSPORTASI/TRANSPORTATION**

- 8.1.1 Panjang Jalan Menurut Jenis Permukaan dan Pemerintahan yang Berwenang di Kabupaten Seluma , 2018/ *Road Length By Kind Of Surface And Government Level Responsibility in Seluma Regency, 2018* ..... 235
- 8.1.2 Panjang Jalan Menurut Kondisi Jalan di Kabupaten Seluma, 2018 (km)/ *Road Length By Condition in Seluma Regency, 2018 (km)* ..... 236
- 8.1.3 Panjang Jalan Menurut Kelas Jalan di Kabupaten Seluma, 2018 (km)/ *Road Length By Class Of Roads in Seluma Regency, 2018 (km)* ..... 237
- 8.1.4 Prasarana Lingkungan Menurut Jenis dan Konstruksinya di Kabupaten Seluma, 2018/ *Village Infrastructures By Kind And Construction In Seluma Regency , 2018*..... 238

<b>8.2</b>	<b>KOMUNIKASI/COMMUNICATION</b>	
8.2.1	Banyaknya Surat Pos yang Disalurkan PT. Pos Indonesia Cabang Pembantu Tais Menurut Jenis Surat, 2018/ <i>Number of Mails Distributed by PT. Pos Indonesia Tais by Type, 2018</i> .....	239
8.2.2	Banyaknya Sambungan Telepon di Kab. Seluma Menurut Jenis Sambungan dan Kecamatan, 2018/ <i>Number of Land Lines Connection in Seluma Regency by Type of Connection and Districts, 2018</i> .....	240
<b>9</b>	<b>SISTEM NERACA NASIONAL/SYSTEM OF NATIONAL ACCOUNTS</b>	
<b>9.1</b>	<b>PDRB LAPANGAN USAHA/ GDRP BY INDUSTRY</b>	
9.1.1	Produk Domestik Regional Bruto Atas Dasar Harga Berlaku Menurut Lapangan Usaha di Kabupaten Seluma (juta rupiah), 2015-2018/ <i>Gross Domestic Regional Product at Current Market Prices by Industry in Seluma Regency (million rupiahs), 2015-2018</i> .	255
9.1.2	Produk Domestik Regional Bruto Atas Dasar Harga Konstan 2010 Menurut Lapangan Usaha di Kabupaten Seluma (juta rupiah), 2015-2018/ <i>Gross Domestic Regional Product at 2010 Constant Market Prices by Industry in Seluma Regency (million rupiahs), 2015-2018</i> .....	257
9.1.3	Distribusi Persentase Produk Domestik Regional Bruto Atas Dasar Harga Berlaku Menurut Lapangan Usaha di Kabupaten Seluma (persen), 2015-2018/ <i>Percentage Distribution of Gross Domestic Regional Product at Current Market Prices by Industry in Seluma Regency (percent), 2015-2018</i> .....	259
9.1.4	Laju Pertumbuhan Produk Domestik Regional Bruto Atas Dasar Harga Konstan 2010 Menurut Lapangan Usaha di Kabupaten Seluma (persen), 2015-2018/ <i>Growth Rate of Gross Domestic Regional Product at 2010 Constant Market Prices by Industry in Seluma Regency (percent), 2015-2018</i> .....	261
9.1.5	Indeks Harga Implisit Produk Domestik Regional Bruto Atas Dasar Harga Konstan 2010 Menurut Lapangan Usaha di Kabupaten Seluma, 2015-2018/ <i>Implicit Price Index of Gross Domestic</i>	

	<i>Regional Product at 2010 Constant Market Prices by Industry in Seluma Regency, 2015-2018</i> .....	263
9.1.6	Laju Implisit Produk Domestik Regional Bruto Atas Dasar Harga Konstan 2010 Menurut Lapangan Usaha di Kabupaten Seluma (persen), 2015-2018/ <i>Implicit Growth Rate of Gross Domestic Regional Product at 2010 Constant Market Prices by Industry in Seluma Regency (percent), 2015-2018</i> .....	265
<b>9.2</b>	<b>PDRB PENGELUARAN/ GDRP BY TYPE OF EXPENDITURE</b>	
9.2.1	Produk Domestik Regional Bruto Atas Dasar Harga Berlaku Menurut Pengeluaran di Kabupaten Seluma (juta rupiah), 2015-2018/ <i>Gross Domestic Regional Product at Current Market Prices by Type of Expenditure in Seluma Regency (million rupiahs), 2015-2018</i> .....	267
9.2.2	Produk Domestik Regional Bruto Atas Dasar Harga Konstan 2010 Menurut Pengeluaran di Kabupaten Seluma (juta rupiah), 2015-2018/ <i>Gross Domestic Regional Product at 2010 Constant Market Prices by Type of Expenditure in Seluma Regency (million rupiahs), 2015-2018</i> .....	268
9.2.3	Distribusi Persentase Produk Domestik Regional Bruto Atas Dasar Harga Berlaku Menurut Pengeluaran di Kabupaten Seluma (persen), 2015-2018/ <i>Percentage Distribution of Gross Domestic Regional Product at Current Market Prices by Type of Expenditure in Seluma Regency (percent), 2015-2018</i> .....	269
9.2.4	Laju Pertumbuhan Produk Domestik Regional Bruto Atas Dasar Harga Konstan 2010 Menurut Pengeluaran di Kabupaten Seluma (persen), 2015-2018/ <i>Growth Rate of Gross Domestic Regional Product at 2010 Constant Market Prices by Type of Expenditure in Seluma Regency (percent), 2015-2018</i> .....	270
9.2.5	Indeks Harga Implisit Produk Domestik Regional Bruto Atas Dasar Harga Konstan 2010 Menurut Pengeluaran di Kabupaten Seluma, 2015-2018/ <i>Implicit Price Index of Gross Domestic Regional Product at 2010 Constant Market Prices by Type of Expenditure in Seluma Regency, 2015-2018</i> .....	271

9.2.6	Laju Implisit Produk Domestik Regional Bruto Atas Dasar Harga Konstan 2010 Menurut Pengeluaran di Kabupaten Seluma (persen), 2015-2018/ <i>Implicit Growth Rate of Gross Domestic Regional Product at 2010 Constant Market Prices by Type of Expenditure in Seluma Regency (percent), 2015-2018</i> .....	272
-------	---	-----

**10 PERBANDINGAN ANTAR KABUPATEN/KOTA  
REGENCY/MUNICIPAL COMARISON**

10.1.1	Jumlah Penduduk Menurut Kabupaten Di Provinsi Bengkulu (Ribu), 2014-2018/ <i>Population by Regency/ Municipality in Bengkulu Province (Thousand), 2014-2018</i> .....	279
10.1.2	Penduduk, Laju Pertumbuhan Penduduk, Distribusi Persentase Penduduk, Kepadatan Penduduk, Rasio Jenis Kelamin Penduduk Menurut Kabupaten/ Kota, 2010 dan 2018/ <i>Population, Population Growth Rate, Percentage Distribution of Population, Population Density, and Population Sex Ratio by Regency/ Municipality, 2010 and 2018</i> .....	280
10.1.3	Jumlah dan Persentase Penduduk Miskin Menurut Kabupaten/Kota, 2017 dan 2018/ <i>Number and Percentage of Poor People by Regency/ Municipality, 2017 and 2018</i> .....	281
10.1.4	Produk Domestik Regional Bruto Atas Dasar Harga Berlaku Menurut Kabupaten/Kota di Provinsi Bengkulu (Juta Rupiah), 2014-2018/ <i>Gross Regional Domestic Product at Current Market Prices by Regency/Municipality In Bengkulu Province (Million Rupiahs), 2014-2018</i> .....	282
10.1.5	Produk Domestik Regional Bruto Atas Dasar Harga Konstan 2010 Menurut Kabupaten/Kota di Provinsi Bengkulu (Juta Rupiah), 2014-2018/ <i>Gross Regional Domestic Product at 2010 Constant Market Prices by Regency/ Municipality in Bengkulu Province (Million Rupiahs), 2014-2018</i> .....	283

10.1.6 Laju Pertumbuhan Produk Domestik Regional Bruto Atas Dasar Harga Konstan 2010 Menurut Kabupaten di Provinsi Bengkulu (Persen), 2014-2018/ *Growth Rate of Gross Regional Domestic Product at 2010 Constant Market Prices by Regency in Bengkulu Province (Percent), 2014-2018*..... 284

<https://selumakab.bps.go.id>



## DAFTAR GAMBAR

### List of Figures

	<b>Halaman</b> <b>page</b>
1 Luas Wilayah Menurut Kecamatan di Kabupaten Seluma (Km <sup>2</sup> ), 2018/ <i>Total Area by Subdistrict in Seluma Regency (Km<sup>2</sup>),2018</i> .....	8
2 Persentase Anggota Dewan Perwakilan Rakyat Daerah Berdasarkan Jenis Kelamin di Kabupaten Seluma, 2018/ <i>Percentage of Member of The</i> <i>Regional House of Representatives by Sex in Seluma Regency, 2018</i> .....	25
3 Persentase Pegawai Negeri Sipil Menurut Jenis Kelamin di Kabupaten Seluma, 2018/ <i>Percentage of Civil Servants by Sex in Seluma Regency,</i> <i>2018</i> .....	25
4 Perkembangan Jumlah Penduduk di Kabupaten Seluma (jiwa), 2014-2018/ <i>Population Growth in Seluma Regency (people), 2014-2018</i> .....	62
5 Perkembangan Tingkat Pengangguran di Kabupaten Seluma, 2012-2018/ <i>The Development of Unemployment Rate in Seluma Regency, 2012-2018</i> .....	62
6 Perbandingan Jumlah Unit Sekolah Menurut Jenjang Pendidikan di Kabupaten Seluma, 2017/2018/ <i>Comparison of the Number of Schools by</i> <i>Educational Level in Seluma Regency, 2017/2018</i> .....	86
7 Perbandingan Tindak Pidana yang Dilaporkan dan Diselesaikan Menurut Kepolisian Sektor di Kabupaten Seluma, 2018/ <i>Comparison Between</i> <i>Reported Criminal and Crime Clearance by District Police Office in Seluma</i> <i>Regency, 2018</i> .....	86
8 Produksi Padi dan Beras di Kabupaten Seluma (ton), 2018/ <i>Paddy and Rice</i> <i>Production in Seluma Regency (ton), 2018</i> .....	157
9 Produksi Jagung dan Kedelai di Kabupaten Seluma (Ton), 2015/ <i>Production</i> <i>of Maize and Soybeans in Seluma Regency (tons), 2015</i> .....	157
10 Banyaknya Pelanggan di PLN Sub Ranting Tais Menurut Bulan Selama 2018/ <i>Number of Customers in PLN Tais by Months in 2018</i> .....	211



11	Jumlah Hotel dan Restoran/Rumah Makan di Kabupaten Seluma, 2018/ <i>Number of Hotel and Restaurant in Seluma Regency, 2018</i> .....	221
12	Panjang Jalan Menurut Status Jalan di Kabupaten Seluma (km), 2018/ <i>Length of Roads by Level of Government Authority in Seluma Regency (km), 2018</i> .....	234
13	Persentase Surat yang Diproses PT. Pos Indonesia Tais, 2018/ <i>Percentage of Processed Mail by PT. Pos Indonesia Tais, 2018</i> .....	234
14	PDRB Kabupaten Seluma Atas Dasar Harga Berlaku (miliar rupiah), 2015- 2018/ <i>GRDP of Seluma Regency At Current Market Prices (billion rupiahs), 2015-2018</i> .....	253
15	Laju Pertumbuhan PDRB Kabupaten Seluma, 2015-2018/ <i>Growth Rate of GRDP of Seluma Regency, 2015-2018</i> .....	253

## PENJELASAN UMUM/*Explanatory Notes*

Tanda-tanda, satuan-satuan, dan lain-lainnya yang digunakan dalam publikasi ini adalah sebagai berikut:

*Symbols, measurement units, and acronyms which are used in this publication, are as follows:*

### 1. TANDA-TANDA/*SYMBOLS*

Data tidak tersedia/ <i>Data not available</i>	:	...
Tidak ada atau nol / <i>Null or zero</i>	:	–
Data dapat diabaikan/ <i>Data negligible</i>	:	0
Tanda decimal/ <i>Decimal point</i>	:	,
Data tidak dapat ditampilkan/ <i>Not applicable</i>	:	NA
Angka perkiraan/ <i>Estimated figures</i>	:	e
Angka sementara/ <i>Preliminary figures</i>	:	x
Angka sangat sementara/ <i>Very preliminary figures</i>	:	xx
Angka diperbaiki/ <i>Revised figures</i>	:	r

### 2. SATUAN/*UNITS*

barel/ <i>barrel</i>	:	158,99 liter/ <i>litres</i> = 1/6,2898 m <sup>3</sup>
hektar (ha)/ <i>hectare (ha)</i>	:	10 000 m <sup>2</sup>
kilometer (km)/ <i>kilometres (km)</i>	:	1 000 meter/ <i>meters</i> (m)
knot/ <i>knot</i>	:	1,8523 km/jam (km/hour)
kuintal/ <i>quintal</i>	:	100 kg
KWh	:	1 000 Watt <i>hour</i>
MWh	:	1 000 KWh
liter (untuk beras)/ <i>litre (for rice)</i>	:	0,80 kg
ons/ <i>ounce</i>	:	28,31 gram/ <i>grams</i>
ton	:	1 000 kg

Satuan lain: buah, dus, butir, helai/lembar, kaleng, batang, pulsa, ton kilometer (ton-km), jam, menit, persen (%).

*Other units: unit, pack, pieces, sheet, tin, pulse, ton-kilometres(ton-km), hour, minute, percent (%).*

Perbedaan angka di belakang koma disebabkan oleh pembulatan angka.

*The difference in decimal numbers is caused by rounding.*





Peraturan Bupati Seluma Tahun 2017  
Menetapkan Luas Kab Seluma Menjadi  
2 479,36 Km<sup>2</sup>

Kecamatan terluas, Semidang Alas  
20,52% dari Total Luas Kabupaten



## PENJELASAN TEKNIS

Data geografi Kabupaten Seluma terdiri atas luas wilayah, jarak antar ibukota kabupaten dengan kecamatan dan tinggi wilayah kecamatan diatas permukaan laut. Data tersebut berasal dari beberapa sumber yang berbeda, berdasarkan Peraturan Bupati Seluma tahun 2017, Badan Perencanaan dan Pembangunan Daerah Kabupaten Seluma.

1. **Luas wilayah administratif** desa dan kelurahan di Kabupaten Seluma mengikuti Peraturan Bupati Kabupaten Seluma tahun 2017 Tentang penetapan dan Penegasan Batas Desa dan Kelurahan.
2. **Penetapan batas desa/kelurahan** adalah proses penetapan batas desa/kelurahan secara kartometrik diatas suatu peta dasar yang disepakati.
3. **Penegasan batas desa/kelurahan** adalah kegiatan penentuan titik-titik koordinat batas kelurahan.
4. **Tinggi Wilayah di Atas Permukaan Laut (DPL)** adalah istilah yang

## TECHNICAL NOTES

*Geographical data of Seluma Regency consists of area, distance between district capitals and sub-districts and high sub-districts above sea level. The data comes from several different sources, based on the Seluma Regent Regulation in 2017, the Regional Planning and Development Agency of Seluma Regency.*

1. **The size of the administrative area** of the village and urban community in Seluma District follows the Regulations of the District Head of Seluma in 2017 concerning the establishment and Affirmation of Village and Village Boundaries.
2. **Determination of village / urban community boundaries** is the process of determining village / urban community boundaries in a way above an agreed basic map.
3. **Confirmation of village / urban community boundaries** is the activity of determining urban community boundary coordinates.
4. **Area Height Above Sea Level (DPL)** is a term used to describe the

digunakan untuk menjelaskan ketinggian suatu tempat dari permukaan laut, dinyatakan dalam meter.

*height of a place from the sea surface, expressed in meters.*

<https://selumakab.bps.go.id>

**ULASAN**

Kabupaten Seluma secara administrasi termasuk ke dalam Wilayah Provinsi Bengkulu yang dibentuk berdasarkan Undang-undang Nomor 3 Tahun 2003, tentang pembentukan Kabupaten Muko-muko, Kabupaten Seluma dan Kabupaten Kaur.

Secara Geografis Kabupaten Seluma terletak di Pantai Barat Sumatera Bagian Selatan yang berada pada Koordinat garis lintang dan bujur, yaitu  $03^{\circ}49'55,66''\text{LS}$  -  $04^{\circ}21'40,22''\text{LS}$  dan  $101^{\circ}17'27,57''\text{BT}$  -  $102^{\circ}59'40,54''\text{BT}$ .

Kabupaten Seluma memiliki ketinggian tempat antara  $0 - >1.000$  m dpl, yaitu  $0 - 25$  m sebesar 30,67 %,  $25 - 100$  m sebesar 29 %,  $100 - 500$  m sebesar 21,50 %,  $500 - 1.000$  m sebesar 15,96 % dan  $> 1.000$  m sebesar 16 %. Kelompok daerah perbukitan menempati lereng bawah dari rangkaian Bukit Barisan yang memanjang ke arah barat laut – tenggara dengan perbedaan ketinggian sekitar 300 m. Puncak-puncaknya berada pada ketinggian  $500 - 2.000$  m dpl dan ditengah-tengah jalur rangkaian dijumpai sistem patahan Sumatera.

Musim yang terjadi di wilayah

**DESCRIPTION**

*Seluma regency is administratively a part of Bengkulu which is formed according to UU No. 3 Tahun 2003, about the establishment of Muko-muko regency, Seluma Regency and Kaur Regency.*

*Geographically, Seluma Regency is located on the west coast of Sumatra's south region which falls on  $03^{\circ}49'55,66''$  South Latitude -  $04^{\circ}21'40,22''$  South Latitude and  $101^{\circ}17'27,57''$  East Longitude -  $102^{\circ}59'40,54''$  East Longitude.*

*Seluma Regency has altitude between  $0 - > 1,000$  m above sea level, which is  $0-25$  m of 30.67%,  $25-100$  m of 29%,  $100-500$  m of 21.50%,  $500-1000$  m of 15.96 % and  $> 1,000$  m of 16%. The group occupies a hilly area below the slopes of the Bukit Barisan circuit that extends to the northwest - southeast with a height difference of about 300 m. Peaks at an altitude of  $500 - 2\ 000$  m above sea level and in the midst of a series of lines encountered Sumatra fault system.*

*There are two seasons in the Seluma Regency, as other regions in Bengkulu Province, the rainy season that occurs from December to March and the dry season that occurs from June to September. Meanwhile, from*



Kabupaten Seluma sebagaimana wilayah lainnya di Provinsi Bengkulu dikenal dua musim, yaitu musim hujan yang terjadi di bulan Desember-Maret dan musim kemarau yang terjadi di bulan Juni-September. Sementara pada bulan April-Mei dan Oktober-November merupakan masa peralihan atau pancaroba.

Berdasarkan posisi geografisnya, Kabupaten Seluma memiliki batas-batas:

- a. Utara dengan Kota Bengkulu
- b. Selatan dengan Kabupaten Bengkulu Selatan
- c. Timur Kabupaten Lahat Propinsi Sumatera Selatan
- d. Barat dengan Samudera Indonesia

Kabupaten Seluma terdiri dari 14 kecamatan, 182 desa dan 20 kelurahan, yaitu:

- Kecamatan Semidang Alas Maras yang terdiri dari 25 desa dan 1 kelurahan.
- Kecamatan Semidang Alas yang terdiri dari 23 desa dan 1 kelurahan.
- Kecamatan Talo yang terdiri dari 15 desa dan 1 kelurahan.
- Kecamatan Ilir Talo yang terdiri dari 15 desa.
- Kecamatan Talo Kecil yang terdiri dari 11 desa.

*April to May and from October to November there is the transition season.*

*In terms of geographic position, Seluma Regency has boundaries as follows:*

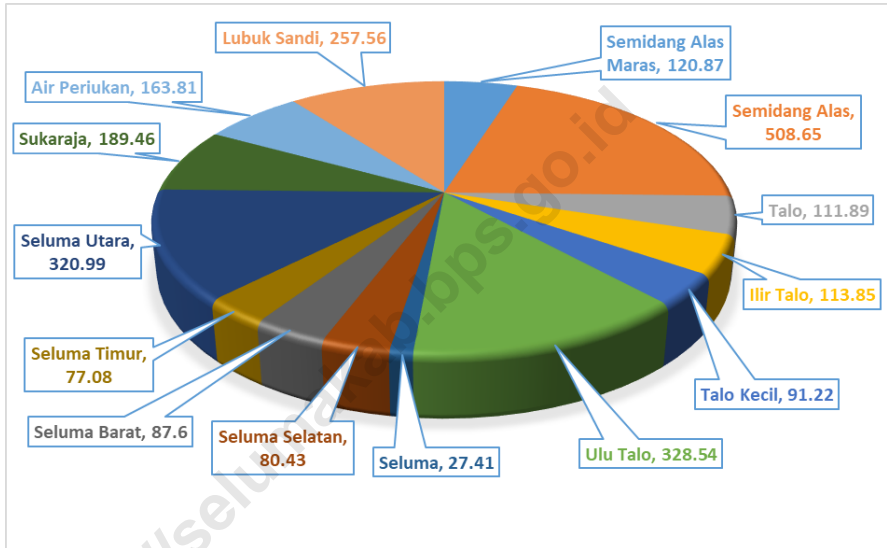
- a. *Bengkulu City in the north.*
- b. *Bengkulu Selatan Regency in the south.*
- c. *Sumatera Selatan, in particular Lahat Regency in the East.*
- d. *Indonesian Ocean in the west.*

*Seluma Regency has 14 subdistrict, 182 villages and 20 urban communities. These include:*

- *Semidang Alas Maras consisting of 25 villages and 1 urban community.*
- *Semidang Alas consisting of 23 villages and 1 urban community.*
- *Talo consisting of 15 villages and 1 urban community.*
- *Ilir Talo consisting of 15 villages.*
- *Talo Kecil consisting of 11 villages.*
- *Ulu Talo consisting of 13 villages.*
- *Seluma consisting of 7 urban communities.*
- *Seluma Selatan consisting of 9 villages and 3 urban communities..*
- *Seluma Barat consisting of 9 villages.*
- *Seluma Timur consisting of 5 villages and 3 urban communities..*
- *Seluma Utara consisting of 9*

- Kecamatan Ulu Talo yang terdiri dari 13 desa.
  - Kecamatan Seluma yang terdiri dari 7 kelurahan.
  - Kecamatan Seluma Selatan yang terdiri dari 9 desa dan 3 kelurahan.
  - Kecamatan Seluma Barat yang terdiri dari 9 desa
  - Kecamatan Seluma Timur yang terdiri dari 5 desa dan 3 kelurahan.
  - Kecamatan Seluma Utara yang terdiri dari 9 desa dan 1 kelurahan.
  - Kecamatan Sukaraja yang terdiri dari 19 desa dan 2 kelurahan.
  - Kecamatan Air Periukan yang terdiri dari 15 desa dan 1 kelurahan.
  - Kecamatan Lubuk Sandi yang terdiri dari 14 desa.
- villages and 1 urban community.*
  - *Sukaraja consisting of 19 villages and 2 urban communities.*
  - *Air Periukan consisting of 15 villages and 1 urban community.*
  - *Lubuk Sandi consisting of 14 villages.*

**Gambar 1** Luas Wilayah Menurut Kecamatan di Kabupaten Seluma (km<sup>2</sup>), 2018  
*Picture* **Total Area by Sub District in Seluma Regency (Km<sup>2</sup>), 2018**



Sumber/Source: Peraturan Bupati Seluma Tahun 2017/ Seluma District Regulation Year 2017

## 1.1 KEADAAN GEOGRAFI/GEOGRAPHY CONDITION

**Tabel 1.1.1 Luas Daerah Menurut Kecamatan di Kabupaten Seluma, 2018**  
**Table Total Area by Sub District in Seluma Regency, 2018**

Kecamatan <i>Sub District</i>	Ibukota Kecamatan <i>Capital of Sub District</i>	Luas <sup>1</sup> <i>Total Area <sup>1</sup> (km<sup>2</sup>)</i>
(1)	(2)	(3)
Semidang Alas Maras	Kembang Mumpo	120,87
Semidang Alas*	Pajar Bulan	508,65
Talo	Masmambang	111,89
Iilir Talo	Padang Cekur	113,85
Talo Kecil	Sukamerindu	91,22
Ulu Talo*	Air Keruh	328,54
Seluma	Tais	27,41
Seluma Selatan	Rimbo Kedu	80,43
Seluma Barat	Pagar Agung	87,60
Seluma Timur	Selebar	77,08
Seluma Utara*	Puguk	320,99
Sukaraja	Sukaraja	189,46
Air Periukan	Dermayu	163,81
Lubuk Sandi*	Rena Panjang	257,56
<b>Seluma</b>		<b>2 479,36</b>

**Lanjutan Tabel/Continued Table 1.1.1**

<b>Kecamatan Sub District</b>	<b>Persentase terhadap Luas Kabupaten Percentage to Regency's Area</b>
(1)	(4)
Semidang Alas Maras	4,88
Semidang Alas*	20,52
Talo	4,51
Ilir Talo	4,59
Talo Kecil	3,68
Ulu Talo*	13,25
Seluma	1,11
Seluma Selatan	3,24
Seluma Barat	3,53
Seluma Timur	3,11
Seluma Utara*	12,95
Sukaraja	7,64
Air Periukan	6,61
Lubuk Sandi*	10,39
<b>Seluma</b>	<b>100,00</b>

Catatan/Note: \*) Terdapat wilayah hutan/ *some are forest areas*

Sumber/Source: <sup>3</sup> Berdasarkan Peraturan Bupati Seluma Tahun 2017/*Based on Seluma Regent Regulation 2017*

**Tabel 1.1.2** Jarak dari Ibukota Kecamatan ke Ibukota Kabupaten di Kabupaten Seluma (Km), 2018  
**Table** *Distance between Sub District Capital and Regency Capital in Seluma Regency (Km), 2018*

Kecamatan Sub District	Ibukota Kecamatan Capital of Sub District	Jarak ke Ibukota Kabupaten Distance between Sub District Capital and Regency Capital (Km)
(1)	(2)	(3)
Semidang Alas Maras	Kembang Mumpo	51,20
Semidang Alas	Pajar Bulan	41,60
Talo	Masmambang	22,80
Ilir Talo	Padang Cekur	32,70
Talo Kecil	Sukamerindu	33,70
Ulu Talo	Air Keruh	32,60
Seluma	Tais	0,00
Seluma Selatan	Rimbo Kedu	5,30
Seluma Barat	Pagar Agung	10,20
Seluma Timur	Selebar	3,90
Seluma Utara	Puguk	10,40
Sukaraja	Sukaraja	28,00
Air Periukan	Dermayu	25,50
Lubuk Sandi	Renah Panjang	17,10

Sumber/Source: Badan Perencanaan dan Pembangunan Daerah (BAPPEDA) Kabupaten Seluma/ *Seluma Agency for Regional Development Planning*

**Tabel 1.1.3** Tinggi Wilayah di Atas Permukaan Laut (DPL) Menurut Kecamatan di Kabupaten Seluma (M), 2018  
**Table** Height Above Mean Sea Level (AMSL) by Subdistrict in Seluma Regency (M), 2018

Kecamatan Subdistrict	Ibukota Kecamatan Capital of Subdistrict	Tinggi/Height (meter)
(1)	(2)	(3)
Semidang Alas Maras	Kembang Mumpo	25,00
Semidang Alas	Pajar Bulan	40,00
Talo	Masmambang	80,00
Iilir Talo	Padang Cekur	15,00
Talo Kecil	Sukamerindu	90,00
Ulu Talo	Air Keruh	130,00
Seluma	Tais	60,00
Seluma Selatan	Rimbo Kedu	25,00
Seluma Barat	Pagar Agung	50,00
Seluma Timur	Selebar	65,00
Seluma Utara	Puguk	100,00
Sukaraja	Sukaraja	30,00
Air Periukan	Dermayu	35,00
Lubuk Sandi	Renah Panjang	40,00

Sumber/Source: Badan Perencanaan dan Pembangunan Daerah (BAPPEDA) Kabupaten Seluma/ Seluma Agency for Regional Development Planning

**Tabel 1.1.4 Nama Ibukota Kabupaten/ Kota dan Jarak Antara Ibukota Kabupaten Seluma ke Ibukota Kabupaten/ Kota Lainnya**  
***Regency Capitals and Distanct From Seluma Regency Capital to Others Regency Capital***

<b>Kabupaten/ Kota</b> <b><i>Regency/ City</i></b>	<b>Ibukota</b> <b><i>Capital</i></b>	<b>Jarak</b> <b><i>Distanct</i></b> <b><i>(km)</i></b>
(1)	(2)	(3)
Bengkulu Selatan	Manna	82
Rejang Lebong	Curup	143
Bengkulu Utara	Argamakmur	117
Kaur	Bintuhan	154
Seluma	Tais	0
Mukomuko	Mukomuko	333
Lebong	Muara Aman	213
Kepahiang	Kepahiang	118
Bengkulu Tengah	Karang Tinggi	73
Bengkulu	Bengkulu	58


Sumber/Source : Badan Pusat Statistik Kabupaten Seluma/ *BPS-Statistics of Seluma Regency*





# Jumlah Pegawai Negeri Sipil Menurut Golongan Kepangkatan di Kabupaten Seluma, 2018

*Number of Civil Servants by Hierarchy in Seluma Regency, 2018*





## PENJELASAN TEKNIS

1. **Desa** adalah kesatuan masyarakat hukum yang memiliki batas-batas wilayah yang berwenang untuk mengatur dan mengurus kepentingan masyarakat setempat berdasarkan asal-usul dan adat istiadat setempat yang diakui dan dihormati dalam sistem pemerintahan Negara Kesatuan Republik Indonesia.
2. **Kelurahan** adalah suatu wilayah yang dipimpin oleh seorang Lurah sebagai perangkat daerah kabupaten dan atau daerah kota di bawah kecamatan (Undang-Undang No. 32 Tahun 2004 tentang Pemerintahan Daerah).
3. **Kecamatan** adalah pembagian wilayah administratif di Indonesia di bawah kabupaten atau kota. Kecamatan terdiri atas desa-desa atau kelurahan-kelurahan. Kedudukan kecamatan merupakan perangkat daerah kabupaten/kota sebagai pelaksana teknis kewilayahan yang mempunyai wilayah kerja tertentu dan dipimpin oleh seorang camat.
4. **Kabupaten** adalah pembagian wilayah administratif di Indonesia

## TECHNICAL NOTES

1. **The Village** is a legal community unit that has regional boundaries which are authorized to regulate and manage the interests of the local community based on local origins and customs that are recognized and respected in the system of government of the Unitary State of the Republic of Indonesia.
2. **Urban Community** is an area that is led by a headman as the district and town or area under the sub-district (Constitution No. 32 of 2004 on Regional Government).
3. **Sub-District** is the division of administrative regions in Indonesia under the county or city. Subdistrict consists of the villages or kelurahan. Position sub-district is the district/city as the technical cantonal who have certain work areas and is led by the district head.
4. **Regency** is the division of administrative regions in Indonesia

## GOVERNMENT

setelah provinsi, yang dipimpin oleh seorang bupati. Selain kabupaten, pembagian wilayah administratif setelah provinsi adalah kota. Secara umum baik kabupaten maupun kota memiliki wewenang yang sama.

*after the province, led by a regent. In addition to the district, administrative territorial division after the province is the city. In general, both regency and cities have the same authority.*

5. Anggota Dewan Perwakilan Rakyat Daerah (DPRD) dipilih melalui pemilihan umum (pemilu) dan dilantik dalam masa jabatan lima tahun.
  6. DPRD kabupaten terdiri atas anggota partai politik peserta pemilihan umum yang dipilih melalui pemilihan umum.
  7. DPRD kabupaten merupakan lembaga perwakilan rakyat daerah kabupaten yang berkedudukan sebagai unsur penyelenggara pemerintahan daerah kabupaten. Anggota DPRD kabupaten adalah pejabat daerah kabupaten.
  8. Menurut Undang-Undang nomor 23 tahun 2014, DPRD kabupaten mempunyai 3 (tiga) fungsi:
    - a. pembentukan perda kabupaten
    - b. anggaran dan
    - c. pengawasan
  9. Ketiga fungsi sebagaimana dimaksud dijalankan dalam kerangka
5. *Regional House of Representatives (DPRD) members are elected through a general election and appointed for a five-years membership.*
  6. *Regency DPRD consists of members of political parties participating in general elections elected through general elections.*
  7. *Regency DPRD is a district representative institution that is domiciled as an element of district government administration. District DPRD members are district officials.*
  8. *According to the Constitution number 23 of 2014, the regency parliament has 3 (three) function :
    - a. established of regent regulations
    - b. budgets, and
    - c. supervision*
  9. *These three functions referred executed within the framework of*

representasi rakyat di daerah kabupaten. Dalam rangka menjalankan fungsinya, DPRD kabupaten menjangkau aspirasi masyarakat.

*representation of the people in the district. In order to function, the community in the district parliament.*

10. Masa jabatan anggota DPRD kabupaten adalah 5 (lima) tahun dan berakhir pada saat anggota DPRD kabupaten yang baru mengucapkan sumpah/janji.

10. *The term of office of members of the Regency DPRD is 5 (five) years and ends when the member of the Regency DPRD who has just made an oath / promise.*

11. **Aparatur Sipil Negara (ASN)** adalah profesi bagi pegawai negeri sipil dan pegawai pemerintah dengan perjanjian kerja yang bekerja pada instansi pemerintah.

11. *State Civil Apparatus (ASN) is a profession for civil servants and government employees with employment agreements that work in government agencies.*

12. **Pegawai ASN** adalah pegawai negeri sipil dan pegawai pemerintah dengan perjanjian kerja yang diangkat oleh pejabat pembina kepegawaian dan disertai tugas dalam suatu jabatan pemerintahan atau disertai tugas negara lainnya dan digaji berdasarkan peraturan perundang-undangan.

12. *ASN servants are civil servants and government employees with work agreement raised by the staff development officer and was assigned a public office or entrusted with other countries and are paid based on the legislation.*

13. **Pegawai Negeri Sipil (PNS)** adalah warga negara Indonesia yang memenuhi syarat tertentu, diangkat sebagai pegawai ASN secara tetap oleh pejabat pembina kepegawaian untuk menduduki jabatan pemerintahan.

13. *Civil Servants (PNS) are Indonesian citizens who meet certain requirements, was appointed as an employee of the ASN regularly by the staff development officer position in government.*

## GOVERNMENT

14. **Realisasi Penerimaan dan Pengeluaran Pemerintah Kabupaten** adalah realisasi/perhitungan APBD Kabupaten pada tiap tahun anggaran.
14. **Actual revenue and expenditure of Regency Government** is the realization regency budget calculations for every fiscal year.
15. **Pendapatan Asli Daerah (PAD)** adalah pendapatan yang diperoleh daerah yang dipungut berdasarkan peraturan daerah sesuai dengan peraturan perundang-undangan, guna keperluan daerah yang bersangkutan dalam membiayai kegiatannya.
15. **Original Local Government Revenue** is revenue that withheld based on local regulations in accordance with the legislation, for the purposes of financing their activities.
16. **Dana Perimbangan** adalah dana yang bersumber dari pendapatan APBN yang dialokasikan kepada Daerah untuk mendanai kebutuhan daerah dalam rangka pelaksanaan desentralisasi.
16. **Balanced Budget** is the fund coming from the state budget that allocated to regions to fund their needs in the context of decentralization.
17. **Lain-lain Pendapatan yang Sah** adalah pendapatan lainnya dari pemerintah pusat dan atau dari instansi pusat, serta dari daerah lainnya.
17. **Other Legal Revenue** is other income that coming from the central government and or from the central agencies, as well as from other local government.

**ULASAN****DESCRIPTION**

Perubahan penyelenggaraan pemerintah dari sistem sentralistis menjadi desentralistis melalui otonomi daerah memberikan dampak positif bagi daerah. Pemerintah daerah diberi peluang atau kesempatan untuk menyelenggarakan pemerintahan secara lebih mandiri. Salah satu dampak positif dari pelaksanaan otonomi daerah adalah terjadinya pemekaran daerah provinsi dan kabupaten/kota di seluruh Indonesia.

Seiring dengan hal tersebut, di Kabupaten Seluma juga mengalami pemekaran kecamatan. Tujuan dari pemekaran ini adalah agar pelayanan pemerintah kepada masyarakat lebih efektif dan efisien, sehingga diharapkan dapat mempercepat pembangunan daerah. Sampai dengan tahun 2018 Kabupaten Seluma terdiri dari 14 (empat belas) kecamatan. Sementara desa berjumlah 182 dan kelurahan berjumlah 20.

Pemilihan umum tahun 2014 menghasilkan anggota legislatif dengan jumlah 30 orang dari 10 partai politik. Partai Nasional Demokrat (Nasdem) merupakan partai dengan perwakilan terbanyak yaitu sebanyak 5 anggota legislatif, diikuti Partai Golongan Karya (Golkar), dan Partai Gerakan Indonesia

*The changes in the Government's Administration which is from the centralized system to the decentralized through regional autonomy gives positive impacts for the regions. Local governments are given the opportunity to govern more independently. One positive impact of the implementation of regional autonomy is the division of provinces and regencies/cities throughout Indonesia.*

*Along with that matter, in Seluma Regency there are also subdistrict divisions. The purpose of this division is to make public services run more effectively and efficiently, which is expected to accelerate regional development. Up to 2018 Seluma Regency consists of 14 (fourteen) subdistrict. While the villages total up to 182 and urban communities total up to 20.*

*The general election in 2014 resulted in 30 legislators from 10 political parties. Partai Nasional Demokrat (Nasdem) is the most representative party with 5 victories legislators, followed by the Partai Golongan Karya (Golkar), and the Partai Gerakan Indonesia Raya (Gerindra) and the PDIP with 4 members of the legislature. Partai Amanat Nasional (PAN) and PKPI have each*



## GOVERNMENT

Raya (Gerindra) dan PDIP dengan jumlah 4 anggota legislatif. Partai Amanat Nasional (PAN) dan PKPI memiliki masing-masing 3 anggota legislatif. Diikuti Partai Demokrat, PKS dan PKB dengan 2 anggota legislatif. Partai yang memiliki anggota legislatif paling sedikit adalah Partai Persatuan Pembangunan, yang hanya memiliki 1 orang anggota legislatif. Komposisi anggota legislatif pada tahun 2018 didominasi laki-laki sebanyak 25 orang, dan perempuan hanya 5 orang. Tingkat pendidikan anggota legislatif DPRD Kabupaten Seluma mayoritas berpendidikan sarjana, yaitu berpendidikan S1 sebanyak 46,67 persen, berpendidikan SMA 33,33 persen dan S2 sebanyak 20,00 persen. Jumlah anggota DPRD menurut komisi relatif berimbang, sebanyak 10 anggota pada komisi III, 9 anggota pada komisi I dan 8 anggota pada komisi II. Unsur pimpinan berjumlah 3 orang.

Aparatur Sipil Negara (ASN) dikelompokkan dalam tiga kelompok, yaitu Sekretariat Daerah, dinas-dinas, dan Badan/Inspektorat/Kantor/Unit Organisasi. Ketiga kelompok ini bekerja di lingkungan Pemerintah Daerah (Pemda) Kabupaten Seluma. Pada tahun 2018, jumlah ASN di lingkungan Pemda Kabupaten Seluma sejumlah 3.599 orang yang terdiri dari 1.842 pegawai

*three legislators. Followed by the Partai Demokrat, PKS and PKB with each two members of the legislature. The party that has the fewest legislative members are the Partai Persatuan Pembangunan, which has only 1 member of the legislature. The composition of legislators in 2018 is dominated by 25 males, leaving women with 5 seats. The majority of education level of legislators in DPRD of Seluma Regency is bachelor degree of 46.67 percent, senior high school of 33.33 percent and master degree of 20.00 percent. The number of DPRD members according to the commission is relatively balanced, as many as 10 members in commission III, 9 members in commission I and 8 members in commission II. The leadership element is 3 people.*

*Civilian State Apparatus (ASN) are categorized into three groups, namely Regional Secretariat, Services, and Unit of Agencies/Inspectorates/Offices/Organizations. These three groups are working in the Local Government (Pemda) of Seluma Regency. In 2018, the number of ASN in the Pemda of Seluma Regency is 3,599; 1,842 male employees and 1,757 female. In terms of the structure of rank classes, Most ASN were in group III with a percentage of 60.66 percent. In sequence the percentage of group I, II,*

laki-laki dan 1.757 pegawai perempuan. Bila dilihat dari struktur golongan kepangkatan, sebagian besar ASN berada pada golongan III dengan persentase 60,66 persen. Secara berurutan persentase golongan I, II, III, IV masing-masing 0,53 persen, 13,50 persen, 60,66 persen, 25,31 persen. Berdasarkan tingkat pendidikan yang ditamatkan, sebagian besar ASN di Pemda Kabupaten Seluma berpendidikan sarjana/master/doktor dengan persentase mencapai 72,05 persen. Sedangkan pendidikan terendah adalah SD dengan persentase sebesar 0,42 persen.

Pembiayaan pembangunan berasal dari dua sumber yakni Anggaran Pembangunan dan Belanja Negara (APBN) dan Anggaran Pembangunan dan Belanja Daerah (APBD). Anggaran pendapatan pemerintah daerah bersumber dari Pendapatan Asli Daerah (PAD), dana perimbangan dan pendapatan lain-lain yang sah.

Pada tahun 2018 realisasi pendapatan APBD Kabupaten Seluma mengalami penurunan. Realisasi pendapatan pada tahun 2018 sebesar 892.233 miliar rupiah. Sebagian besar pendapatan APBD Kabupaten Seluma berasal dari dana perimbangan sebesar 834.205 miliar rupiah atau 93,5 % dari total pendapatan.

*III, IV respectively 0.53 percent, 13.50 percent, 60.66 percent, 25.31 percent. Based on the level of education completed, most ASN in the Seluma District Government have undergraduate/master/doctoral degrees with a percentage of 72.05 percent. While the lowest education is elementary school with a percentage of 0.42 percent.*

*The financing on national development comes from two sources, namely the National Development and Expenditure Budget (APBN) and the Regional Development and Expenditure Budget (APBD). Budgets of local government income is from Locally Generated Revenue (PAD), the equalization fund and other legitimate income.*

*In 2018 the realization of Seluma Regency's APBD revenue declined. Revenue realization in 2018 amounted to 892,233 billion rupiah. Most of the revenue from the Seluma Regency APBD comes from a balance fund of 834,205 billion rupiah or 93.5% of total revenue.*

*Realization of expenditure in 2018 amounted to 707,733 billion rupiah. Consisting of 586,251 billion rupiah operating expenditure, 121,010 billion rupiah capital expenditure and 472 billion unexpected expenditure.*

*Cooperatives (KUD and Non-KUD)*

## GOVERNMENT

Realisasi belanja pada tahun 2018 sebesar 707.733 miliar rupiah. Terdiri dari 586.251 miliar rupiah belanja operasi, 121.010 miliar rupiah belanja modal dan 472 miliar belanja tak terduga.

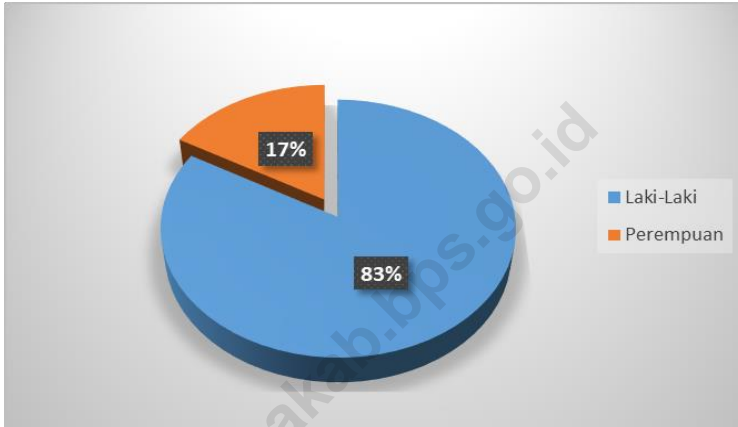
Koperasi (KUD maupun non KUD) diharapkan semakin besar peranannya dalam menggerakkan perekonomian rakyat. Untuk mencapai maksud tersebut, pemerintah telah melakukan upaya-upaya antara lain melalui pemberian tambahan modal kegiatan usaha, pembiayaan manajemen, mengikutsertakan koperasi dalam mengelola berbagai bantuan pemerintah, dan lain-lain.

Koperasi yang ada di Kabupaten Seluma pada tahun 2018 sebanyak 205 koperasi aktif dan 83 koperasi tidak aktif dengan nilai aset mencapai 40,81 miliar rupiah.

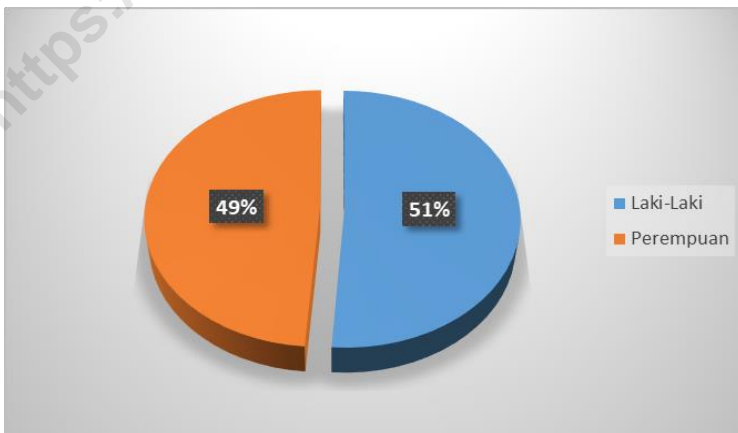
*are expected to have increasingly large role in driving the economy of the people. To achieve this purpose, the government has made efforts, such as the provision of additional capital for business activities, management funding, involving cooperatives in managing various government's aid, and others.*

*Cooperatives in Seluma Regency in 2018 were 205 active cooperatives and 83 inactive cooperatives with assets reaching 40.81 billion rupiah.*

**Gambar 2** **Persentase Anggota Dewan Perwakilan Rakyat Daerah Berdasarkan Jenis Kelamin di Kabupaten Seluma, 2018**  
*Percentage of Member of The Regional House of Representatives by Sex in Seluma Regency, 2018*



**Gambar 3** **Persentase Pegawai Negeri Sipil Menurut Jenis Kelamin di Kabupaten Seluma, 2018**  
*Percentage of Civil Servants by Sex in Seluma Regency, 2018*





## 2.1 WILAYAH ADMINISTRATIF/*ADMINISTRATIVE AREA*

**Tabel 2.1.1 Jumlah Kelurahan Menurut Kecamatan di Kabupaten Seluma, 2014-2018**  
***Number of Urban Villages by Sub District in Seluma Regency, 2014- 2018***

Kecamatan <i>Sub District</i>	2014	2015	2016	2017	2018
(1)	(2)	(3)	(4)	(5)	(6)
Semidang Alas Maras	1	1	1	1	1
Semidang Alas	1	1	1	1	1
Talo	1	1	1	1	1
Ilir Talo	-	-	-	-	-
Talo Kecil	-	-	-	-	-
Ulu Talo	-	-	-	-	-
Seluma	7	7	7	7	7
Seluma Selatan	3	3	3	3	3
Seluma Barat	-	-	-	-	-
Seluma Timur	3	3	3	3	3
Seluma Utara	1	1	1	1	1
Sukaraja	2	2	2	2	2
Air Periukan	1	1	1	1	1
Lubuk Sandi	-	-	-	-	-
<b>Seluma</b>	<b>20</b>	<b>20</b>	<b>20</b>	<b>20</b>	<b>20</b>

Sumber/*Source*: Peraturan Kepala Badan Pusat Statistik Nomor 29 Tahun 2018 Tanggal 15 Januari 2018 tentang Perubahan Atas Peraturan Kepala Badan Pusat Statistik Nomor 55 Tahun 2017 tentang Kode dan Nama Wilayah Kerja Statistik Tahun 2017/*Chief Statistician Regulation Number 29/2018, January 15 2018, as a Revision of Chief Statistician Regulation Number 55 of 2017 on Code and Name of Regional Level of Data Collection*

**Tabel 2.1.2 Jumlah Desa Menurut Kecamatan di Kabupaten Seluma, 2018**  
**Table** **Number of Villages by Sub District in Seluma Regency, 2018**

<b>Kecamatan Sub District</b>	<b>2014</b>	<b>2015</b>	<b>2016</b>	<b>2017</b>	<b>2018</b>
(1)	(2)	(3)	(4)	(5)	(6)
Semidang Alas Maras	25	25	25	25	25
Semidang Alas	23	23	23	23	23
Talo	15	15	15	15	15
Ilir Talo	15	15	15	15	15
Talo Kecil	11	11	11	11	11
Ulu Talo	13	13	13	13	13
Seluma	-	-	-	-	-
Seluma Selatan	9	9	9	9	9
Seluma Barat	9	9	9	9	9
Seluma Timur	5	5	5	5	5
Seluma Utara	9	9	9	9	9
Sukaraja	19	19	19	19	19
Air Periukan	15	15	15	15	15
Lubuk Sandi	14	14	14	14	14
<b>Seluma</b>	<b>182</b>	<b>182</b>	<b>182</b>	<b>182</b>	<b>182</b>

Sumber/Source: Peraturan Kepala Badan Pusat Statistik Nomor 29 Tahun 2018 Tanggal 15 Januari 2018 tentang Perubahan Atas Peraturan Kepala Badan Pusat Statistik Nomor 55 Tahun 2017 tentang Kode dan Nama Wilayah Kerja Statistik Tahun 2017/ *Chief Statistician Regulation Number 29/2018, January 15 2018, as a Revision of Chief Statistician Regulation Number 55 of 2017 on Code and Name of Regional Level of Data Collection*

**Tabel 2.1.3 Daftar Nama Dinas/ Instansi di Kabupaten Seluma**  
**Table List Of Institutional Government In Seluma Regency**

Nama Dinas/ Instansi <i>Name of Institutional</i>		Alamat <i>Address</i>	<i>Email</i>	Telp
(1)	(2)	(3)	(4)	
1	Sekretariat Daerah	Jl. Soekarno-Hatta No.01 Tais, Kab Seluma 38576.	...	(0736) 91234
2	Sekretariat Dewan Perwakilan Rakyat Daerah	Jl. Soekarno Hatta, Pematang Aur, Tais	...	(0736) 7391216/ (0736) 9150030
3	Inspektorat Dinas	Jl. Pematang Aur	...	...
4	Kependudukan dan Pencatatan Sipil	Jl. RA Kartini, Pematang Aur, Tais	...	(0736) 9150044
5	Dinas Pendidikan Dinas Pekerjaan	Jl. Soekarno Hatta	...	(0736) 7391090
6	Umum dan Tata Ruang	Jl. Pematang Aur	...	(0736) 91369
7	Dinas Perumahan dan Kawasan Permukiman	Jl. RA Kartini, Pematang Aur	<i>perkimseluma@gmail.com</i>	...
8	Dinas Pemberdayaan Perempuan, Perlindungan Anak, Pengendalian Penduduk dan Keluarga Berencana	Jl. RA Kartini, Pematang Aur	...	...
9	Dinas Pertanian	Jl. RA Kartini No 6, Pematang Aur	<i>distan_kab.seluma@yahoo.com</i>	(0736) 9150023
10	Dinas Pariwisata, Pemuda dan Olah Raga	Jl. Raya Pasar Tais No. 03	...	...
11	Dinas Kesehatan	Jl. Soekarno Hatta, Tais 38576	...	(0736) 91260
12	Dinas Komunikasi dan Informatika Satuan Polisi	Jl. Basuki Rahmat Pematang Aur, Tais	<i>diskominfo seluma@gmail.com</i>	(0736) 9150034
13	Pamong Praja dan Pemadam Kebakaran	Bunga Mas	...	...
14	Dinas Sosial	Jl. Jendral Basuki Rahmat	<i>dinsosseluma@gmail.com</i>	(0736) 9150037
15	Dinas Ketenagakerjaan dan Transmigrasi	Jl. Soekarno Hatta, Pematang Aur, Tais	<i>disnakertrans@yahoo.com</i>	(0736) 91500



Lanjutan Tabel/ Continue Table 2.1.3

Nama Dinas/Instansi <i>Name of Institutional</i>		Alamat <i>Address</i>	Email	Telp
(1)	(2)	(3)	(4)	
16	Dinas Ketahanan Pangan	Jl. Soekarno Hatta, Pematang Aur, Tais	<i>dinasketahananpanganseluma@gmail.com</i>	...
17	Dinas Lingkungan Hidup	Jl. RA Kartini No. 03, Pematang Aur	<i>blhkpselumakab@gmail.com</i>	(0736)150071
18	Dinas Pemberdayaan Masyarakat dan Desa	Jl. Jendral Basuki Rahmat	...	...
19	Dinas Perindustrian, Perdagangan, Koperasi, UKM	Jl. Soekarno Hatta, Pematang Aur, Tais	...	(0736) 9150016
20	Dinas Perikanan	Jl. Pangeran Diponegoro	<i>perikanankabseluma@gmail.com</i>	(0736) 9150040
21	Dinas Penanaman Modal dan Pelayanan Perizinan Terpadu Satu Pintu	Jl. Suprpto Padang Bai, Tais	<i>selumadpmppts@gmail.com</i>	...
22	Dinas Kearsipan dan Perpustakaan	Jl. Ahmad Yani, Tais	<i>kpseluma@gmail.com</i>	(0736) 91264
23	Badan Pengelolaan Keuangan Daerah	Jl. Soekarno Hatta, Pematang Aur, Tais	<i>bpkdseluma@gmail.com</i>	(0736) 9150013
24	Badan Kepegawaian dan Pengembangan Sumber Daya Manusia	Jl. Soekarno Hatta, Pematang Aur	<i>bkpsdm05@gmail.com</i>	(0736) 9150025
25	Badan Perencanaan Pembangunan Daerah	Jl. RA Kartini, Pematang Aur, Tais	<i>bappeda-kabupatenseluma@yahoo.co.id</i>	(0736) 9150015
26	Badan Penelitian dan Pembangunan	Jl. Soekarno Hatta	<i>balitbang-kabseluma@gmail.com</i>	(0736) 7391133
27	Badan Kesatuan Bangsa dan Politik	Jl. Pematang Aur	...	...
28	Badan Penanggulangan Bencana Daerah	Jl. Ampar Gading, Kel Lubuk Lintang, Kec Seluma	...	...
29	Rumah Sakit Umum Daerah	Jalan Raya Bengkulu-Manna Km. 64, Tais	<i>rsud.tais@yahoo.com</i>	(0736) 91285
30	Badan Pusat Statistik	Jl. RA Kartini, Kel Napal, Kec Seluma, 38876.	<i>bps1700@bps.go.id</i>	(0736) 9150007
31	Kantor Pertanahan/BPN	Jl.Raya Bengkulu - Manna. Km.58 Tais – Seluma	<i>kab-seluma@bpn.go.id</i>	(0736) 91204
32	Kepolisian Resor	Jl.Raya Bengkulu-Manna Km.65 Selebar Kecamatan Seluma Timur 38878	...	(0736) 91003

Lanjutan Tabel/ *Continue Table 2.1.3*

Nama Dinas/Instansi <i>Name of Institutional</i>		Alamat <i>Address</i>	<i>Email</i>	Telp
(1)	(2)	(3)	(4)	(5)
33	Pengadilan Negeri	Jl. S.Parman No. 01, Talang Saling, Seluma, 38878	...	(0736) 91313
34	Sekretariat KPUD	Jl. Raya Pasar Tais	...	(0736) 9692/9693
35	Kejaksaan Negeri	Jl. Umar Ahmad No. 38, RT. 2, Tais, Kec. Seluma	...	(0736) 91038
36	Kantor Kementrian Agama	Jl. Soekarno Hatta, Komplek Pemda Seluma, Pematang Aur, 38576	<i>bimasislam@gmail.com</i>	(0736) 91177
37	PT. PLN (Persero) Rayon Tais	Jl.. Bendungan Seluma, Kel Lubuk Kebur	...	...
38	PT. Telkom	Jl. Merdeka, Tais	...	(0736) 91000
39	PT. POS Indonesia (Persero) Cabang Tais	Jl. Merdeka, Pasar tais	...	(0736) 91297

Sumber/Source: Badan Pusat Statistik Kabupaten Seluma/ *BPS-Statistics of Seluma Regency*

## 2.2 DEWAN PERWAKILAN RAKYAT DAERAH/ THE REGIONAL HOUSE OF REPRESENTATIVE

**Tabel 2.2.1** Jumlah Anggota Dewan Perwakilan Rakyat Daerah Menurut Partai Politik dan Jenis Kelamin di Kabupaten Seluma, 2018  
*Number of Members of The Regional House of Representatives by Political Parties and Sex in Seluma Regency, 2018*

	Partai Politik <i>Political Parties</i>	Jenis Kelamin/Sex		
		Laki-Laki <i>Male</i>	Perempuan <i>Female</i>	Jumlah <i>Total</i>
	(1)	(2)	(3)	(4)
1.	Nasional Demokrat	4	1	5
2.	Golongan Karya	3	1	4
3.	Gerakan Indonesia Raya	3	1	4
4.	PDIP	3	1	4
5.	Partai Amanat Nasional	3	-	3
6.	PKPI	2	1	3
7.	Demokrat	2	-	2
8.	Partai Persatuan Pembangunan	1	-	1
9.	Partai Keadilan Sejahtera	2	-	2
10.	Partai Kebangkitan Bangsa	2	-	2
	<b>Seluma</b>	<b>25</b>	<b>5</b>	<b>30</b>

Sumber/Source: Sekretariat Dewan Perwakilan Rakyat Daerah (DPRD) Kabupaten Seluma/ *Seluma Secretariat of The Regional House of Representatives*

**Tabel 2.2.2 Jumlah Anggota Dewan Perwakilan Rakyat Daerah Menurut Partai Politik dan Pendidikan di Kabupaten Seluma, 2018**  
**Table** *Number of Members of The Regional House of Representatives by Political Parties and Education in Seluma Regency, 2018*

	<b>Partai Politik Political Parties</b>	<b>SMA Senior High School</b>	<b>S1 Bachelor Degree</b>	<b>S2 Master Degree</b>	<b>S3 Doctor Degree</b>	<b>Jumlah Total</b>
	(1)	(2)	(3)	(4)	(5)	(6)
1.	Nasional Demokrat	2	1	2	-	5
2.	Golongan Karya	1	2	1	-	4
3.	Gerakan Indonesia Raya	3	-	1	-	4
4.	PDIP	1	2	1	-	4
5.	Partai Amanat Nasional	-	3	-	-	3
6.	PKPI	2	1	-	-	3
7.	Demokrat	-	2	-	-	2
8.	Partai Persatuan Pembangunan	-	1	-	-	1
9.	Partai Keadilan Sejahtera	1	1	-	-	2
10.	Partai Kebangkitan Bangsa	-	1	1	-	2
	<b>Seluma</b>	<b>10</b>	<b>14</b>	<b>6</b>	<b>-</b>	<b>30</b>

Sumber/Source: Sekretariat Dewan Perwakilan Rakyat Daerah (DPRD) Kabupaten Seluma/ *Seluma Secretariat of The Regional House of Representatives*

**Tabel 2.2.3 Jumlah Anggota Dewan Perwakilan Rakyat Daerah Menurut Komisi dan Pendidikan di Kabupaten Seluma, 2018**  
***Number of Members of The Regional House of Number of Members of The Regional House of Representatives by Commission and Education in Seluma Regency, 2018***

<b>Partai Politik Political Parties</b>	<b>SMU Senior High School</b>	<b>S1 Bachelor Degree</b>	<b>S2 Master Degree</b>	<b>S3 Doctor Degree</b>	<b>Jumlah Total</b>
(1)	(2)	(3)	(4)	(5)	(6)
1. Pimpinan/Leader	-	-	3	-	3
2. Komisi I Commission I	2	6	1	-	9
3. Komisi II Commission II	3	5	0	-	8
4. Komisi III Commission III	5	3	2	-	10
<b>Seluma</b>	<b>10</b>	<b>14</b>	<b>6</b>	<b>-</b>	<b>30</b>

Sumber/Source: Sekretariat Dewan Perwakilan Rakyat Daerah (DPRD) Kabupaten Seluma/ *Seluma Secretariat of The Regional House of Representatives*

**Tabel 2.2.4 Nama-Nama Anggota Tetap DPRD Kabupaten Seluma Menurut Susunan, Fraksi dan Parpol, 2018**  
**Table Names Of Representative Members Of Seluma Regency By Position, Fraction, And Political Party, 2018**

	<b>Nama Name</b>	<b>Jabatan Position</b>	<b>Fraksi Fraction</b>	<b>Partai Politik Political Party</b>
	(1)	(2)	(3)	(4)
1.	Tenno Heika, S.Sos., MM	Ketua/ <i>Leader</i>	Nasdem	Nasdem
2.	Okti Fitriani, M.Si.	Wakil Ketua/ <i>Vice Leader</i>	Gerindra	Gerindra
3.	Ulil Umidi, S.Sos, M.Si.	Wakil Ketua/ <i>Vice Leader</i>	Golkar	Golkar
4.	Ansori, S.Sos	Anggota/ <i>Member</i>	Pembangunan Keadilan Sejahtera	PPP
5.	Drs. Sudiman	Anggota/ <i>Member</i>	PAN	PAN
6.	Dodi Sukardi, SE	Anggota/ <i>Member</i>	PDIP	PDIP
7.	Hj. Zanlasmi, S.Pd.	Anggota/ <i>Member</i>	Nasdem	Nasdem
8.	Zainal Arifin, S.Sos.	Anggota/ <i>Member</i>	Golkar	Golkar
9.	Gibson Manalu	Anggota/ <i>Member</i>	Gerindra	Gerindra
10.	Ely Suryani	Anggota/ <i>Member</i>	PDIP	PDIP
11.	Yos Sudarso, SP, M.Si.	Anggota/ <i>Member</i>	Demokrat Kebangkitan Bangsa	PKB
12.	dr. Andri Ady Simbolon	Anggota/ <i>Member</i>	Demokrat Kebangkitan Bangsa	Demokrat
13.	Hj. Romania, SH	Anggota/ <i>Member</i>	PKPI	PKPI
14.	Haksi, S.Sos.	Anggota/ <i>Member</i>	PAN	PAN
15.	Nur Ali	Anggota/ <i>Member</i>	Gerindra	Gerindra

Lanjutan Tabel/ *Continued Table 2.2.4*

	<b>Nama Name</b>	<b>Jabatan Position</b>	<b>Fraksi Fraction</b>	<b>Partai Politik Political Party</b>
	(1)	(5)	(6)	(7)
16.	Yudi Harzan, SH	Anggota/ <i>Member</i>	Golkar	Golkar
17.	Mahidi, S.Pd.	Anggota/ <i>Member</i>	PDIP	PDIP
18.	Hiriyanto, S.IP	Anggota/ <i>Member</i>	Demokrat Kebangkitan Bangsa	Demokrat
19.	Fakhroni	Anggota/ <i>Member</i>	Nasdem	Nasdem
20.	Muharam	Anggota/ <i>Member</i>	Pembangunan Keadilan Sejahtera	PKS
21.	Iin Sumadi	Anggota/ <i>Member</i>	Nasdem	Nasdem
22.	Khairi Yulian, S.Sos., MM	Anggota/ <i>Member</i>	PDIP	PDIP
23.	Burman Siswadi	Anggota/ <i>Member</i>	PKPI	PKPI
24.	Ahzan Yoris, ST	Anggota/ <i>Member</i>	PAN	PAN
25.	H. Suhandi, S.Sos.	Anggota/ <i>Member</i>	Pembangunan Keadilan Sejahtera	PKS
26.	Aat Hartawati	Anggota/ <i>Member</i>	Golkar	Golkar
27.	Sunarsono	Anggota/ <i>Member</i>	Gerindra	Gerindra
28.	Iwan Harjo	Anggota/ <i>Member</i>	PKPI	PKPI
29.	Zetman, SE, MM	Anggota/ <i>Member</i>	Nasdem	Nasdem
30.	H. Khairul Mustaqim, S.Ag.	Anggota/ <i>Member</i>	Pembangunan Keadilan Sejahtera	PKB

Sumber/Source: Sekretariat Dewan Perwakilan Rakyat Daerah (DPRD) Kabupaten Seluma/ *Seluma Secretariat of The Regional House of Representatives*

**Tabel 2.2.5 Susunan Komisi DPRD Kabupaten Seluma, 2018**  
**Table Formation of Representative Commission of Seluma Regency, 2018**

	<b>Nama Name</b>	<b>Jabatan Position</b>	<b>Bidang Tugas Part of Duty</b>
	(1)	(3)	(4)
<b>Komisi I (Bidang Pemerintahan dan Perundang-Undangan)</b>			
1.	Ansori, S.Sos.	Ketua	Bidang pemerintahan, kearsipan, ketertiban, kependudukan, penerangan dan pers, hukum dan perundang-undangan, kepegawaian dan aparatur, perizinan dan penanaman modal, sosial politik dan organisasi kemasyarakatan, pertanahan, penelitian dan pengembangan, perpustakaan
2.	Drs. Sudiman	Wakil Ketua	
3.	Dodi Sukardi, SE	Sekretaris	
4.	Hj. Zanlasmi, S.Pd.	Anggota	
5.	Zainal Arifin, S.Sos.	Anggota	
6.	Gibson Manalu	Anggota	
7.	Ely Suryani	Anggota	
8.	Yos Sudarso, SP, M.Si.	Anggota	
9.	dr. Andri Ady Simbolon	Anggota	
<b>Komisi II (Bidang Pembangunan dan Kesejahteraan Rakyat)</b>			
1.	Hj. Romania, SH	Ketua	Umum, Tata Ruang, Pertamanan dan Kebersihan, Perhubungan, Pertambangan dan Sumber Daya Mineral, Perumahan Rakyat dan Lindup, Ketenagakerjaan, Pendidikan, Iptek, Kebudayaan dan Pariwisata, Pemuda dan Olah Raga, Agama, Sosial, Kesehatan dan KB, Peranan Wanita dan Transmigrasi
2.	Haksi, S.Sos.	Wakil Ketua	
3.	Nur Ali	Sekretaris	
4.	Yudi Harzan, SH	Anggota	
5.	Mahidi, S.Pd.	Anggota	
6.	Hiriyanto, S.IP	Anggota	
7.	Fakhroni	Anggota	
8.	Muharam	Anggota	



Lanjutan Tabel/ *Continued Table 2.2.5*

	<b>Nama Name</b>	<b>Jabatan Position</b>	<b>Bidang Tugas Part of Duty</b>
	(1)	(3)	(4)
Komisi III (Bidang Perekonomian dan Keuangan)			
1.	Tenno Heika, S.Sos., MM	Ketua	Perekonomian, Perindustrian, Perdagangan, Perbankan,
2.	Khairi Yulian, S.Sos., MM	Wakil Ketua	Pertanian, Kelautan, Peternakan, Perkebunan,
3.	Burman Siswadi	Sekretaris	Kehutanan, Pengadaan Pangan, Logistik, Koperasi,
4.	Ahzan Yoris, ST	Anggota	Keuangan daerah, Perpajakan dan Retribusi, Pemegang Kas
5.	H. Suhandi, S.Sos.	Anggota	Daerah dan Perusahaan Daerah/ BUMD, Perusahaan
6.	Subrin, S.Pd.	Anggota	Patungan, Badan Usaha dan
7.	Iwan Harjo	Anggota	Penanaman Modal
8.	Sunarsono	Anggota	
9.	Zetman, SE, MM	Anggota	
10.	H. Khairul Mustaqim, S.Ag.	Anggota	

Sumber/Source: Sekretariat Dewan Perwakilan Rakyat Daerah (DPRD) Kabupaten Seluma/ *Seluma Secretariat of The Regional House of Representatives*

**Tabel 2.2.6 Banyaknya Kegiatan Rapat DPRD Kabupaten Seluma, 2015-2018**  
**Table**  
**Number of Representative Meetings, 2015-2018**

Kegiatan Rapat/ Meetings		2015	2016	2017	2018
(1)	(2)	(3)	(4)	(5)	
1.	Pariwisata/ <i>Pleno</i>	72	63	78	74
2.	Badan/ Panitia Musyawarah/ <i>Deliberation Commite</i>	26	21	29	25
3.	Badan/ Panitia Anggaran/ <i>Budged Commite</i>	8	10	11	10
4.	Panitia Khusus/ <i>Special Commite</i>	-	-	-	-
5.	Fraksi/ <i>Fraction</i>	7	8	8	8
6.	Gabungan Komisi/ <i>Uni of Commision</i>	2	1	3	3
7.	Rapat Komisi-komisi/ <i>Commisions:</i>				
	Komisi I/ <i>1<sup>th</sup> Commisions</i>	18	18	18	18
	Komisi II/ <i>2<sup>nd</sup> Commisions</i>	20	20	20	20
	Komisi III/ <i>3<sup>rd</sup> Commisions</i>	19	19	19	19

Sumber/Source: Sekretariat Dewan Perwakilan Rakyat Daerah (DPRD) Kabupaten Seluma/ *Seluma Secretariat of The Regional House of Representatives*

**Tabel 2.2.7 Jumlah Keputusan DPRD Kabupaten Seluma Menurut Jenis Keputusan 2015 – 2018**  
**Number Of Acts Of Regional Representative Of Seluma Regency By Kind Of Decisions 2015 – 2018**

Tahun Year	Peraturan Daerah Local Regulation	Keputusan Dewan Represen tative's Decisions	Keputusan Pimpinan Dewan Represen tative of Leader Decisions	Keputusan Badan Musya Warah Decisions of Committe	Keputusan Badan Anggaran Decisions of Evaluation Commitee
(1)	(2)	(3)	(4)	(5)	(6)
2015	6	6	3	26	4
2016	6	6	2	21	4
2017	8	8	4	29	4
2018	8	6	2	25	4

Sumber/Source: Sekretariat Dewan Perwakilan Rakyat Daerah (DPRD) Kabupaten Seluma/ *Seluma Secretariat of The Regional House of Representatives*

**Tabel 2.2.8** Jumlah Pemilih dan Pengguna Hak Pilih pada Pemilihan Presiden dan Wakil Presiden di Kabupaten Seluma pada Tahun 2009 dan 2014  
**Table** *Number of voters and user voting rights in the presidential election and vice president in Seluma District in the years 2009 and 2014*

Kecamatan Sub District	2009			2014		
	Pemilih	Pengguna Hak Pilih	Partisipasi (%)	Pemilih	Pengguna Hak Pilih	Partisipasi (%)
(1)	(2)	(3)	(4)	(2)	(3)	(4)
Semidang Alas Maras	15 998	10 816	67,61	17 248	11 155	64,67
Semidang Alas	9 587	6 879	71,75	10 290	6 981	67,84
Talo	8 125	5 698	70,13	8 416	5 682	67,51
Ilir Talo	9 660	7 340	75,98	10 702	7 627	71,27
Talo Kecil	7 015	4 692	66,89	7 383	4 863	65,87
Ulu Talo	3 923	2 871	73,18	4 103	3 167	77,19
Seluma	5 987	4 225	70,57	6 170	4 398	71,28
Seluma Selatan	7 807	5 598	71,70	8 679	6 435	74,14
Seluma Barat	5 564	4 313	77,52	6 337	4 782	75,46
Seluma Timur	6 729	4 673	69,45	7 049	5 127	72,73
Seluma Utara	6 374	5 466	85,75	6 867	5 392	78,52
Sukaraja	21 588	17 393	80,57	22 279	17 183	77,13
Air Periukan	13 823	10 397	75,22	15 310	11 595	75,73
Lubuk Sandi	7 778	5 371	69,05	8 281	6 081	73,43
<b>Seluma</b>	<b>129 958</b>	<b>95 732</b>	<b>73,66</b>	<b>139 114</b>	<b>100 468</b>	<b>72,22</b>

Sumber/Source: Sekretariat KPUD Kabupaten Seluma/ The Regional Election Commission Secretary of Seluma Regency

**Tabel 2.2.9 Jumlah Pemilih dan Pengguna Hak Pilih pada Pilkada Bupati dan Gubernur di Kabupaten Seluma tahun 2015**  
**Number of voters and users of voting rights at the Bupati and governor elections in Seluma Regency 2015**

Kecamatan Sub District	Bupati			Gubernur		
	Pemilih	Pengguna Hak Pilih	Partisipasi (%)	Pemilih	Pengguna Hak Pilih	Partisipasi (%)
(1)	(2)	(3)	(4)	(2)	(3)	(4)
Semidang Alas Maras	18 592	11 513	71,92	18 594	11 513	61,92
Semidang Alas	10 887	7 303	67,08	10 887	7 303	67,08
Talo	8 642	6 469	74,86	8 642	6 469	74,86
Iilir Talo	11 607	8 156	70,27	11 607	8 156	70,27
Talo Kecil	7 596	5 265	69,31	7 596	5 264	69,30
Ulu Talo	4 098	3 241	79,09	4 100	3 243	79,10
Seluma	6 865	5 131	74,74	6 866	5 132	74,75
Seluma Selatan	9 008	6 966	77,33	9 008	6 966	77,33
Seluma Barat	6 751	5 176	76,67	6 751	5 176	76,67
Seluma Timur	7 430	5 549	74,68	7 430	5 549	74,68
Seluma Utara	6 858	5 093	74,26	6 858	5 093	74,26
Sukaraja	23 318	17 159	73,59	23 319	17 160	73,59
Air Periukan	15 765	11 504	72,97	15 765	11 504	72,97
Lubuk Sandi	8 758	5 890	67,25	8 758	5 890	67,25
<b>Seluma</b>	<b>146 175</b>	<b>104 415</b>	<b>71,43</b>	<b>146 181</b>	<b>104 418</b>	<b>71,43</b>

Sumber/Source: Sekretariat KPUD Kabupaten Seluma/ The Regional Election Commission Secretary of Seluma Regency

## 2.3 SUMBER DAYA MANUSIA/HUMAN RESOURCES

**Tabel 2.3.1 Jumlah Pegawai Negeri Sipil Daerah Menurut Dinas/Instansi Pemerintah dan Jenis Kelamin di Kabupaten Seluma, 2018**  
**Number of Civil Servants by Institution/Office and Sex in Seluma Regency, 2018**

	Dinas/Instansi <i>Institution/Office</i>	Jenis Kelamin <i>Sex</i>		Jumlah <i>Total</i>
		Laki-Laki <i>Male</i>	Perempuan <i>Female</i>	
	(1)	(2)	(3)	(4)
1	Sekretariat Daerah	64	35	99
2	Badan Kepegawaian dan Pengembangan SDM	21	8	29
3	Badan Kesatuan Bangsa dan Politik	16	5	21
4	Badan Penanggulangan Bencana Daerah	15	5	20
5	Badan Penelitian dan Pengembangan	10	5	15
6	Badan Pengelola Keuangan Daerah	28	13	41
7	Badan Perencanaan Pembangunan Daerah	21	8	29
8	Dinas Kearsipan dan Perpustakaan	8	10	18
9	Dinas Kependudukan dan Pencatatan Sipil	11	12	23
10	Dinas Kesehatan	15	18	33
11	Dinas Ketahanan Pangan	16	3	19
12	Dinas Ketenagakerjaan dan Transmigrasi	19	9	28
13	Dinas Komunikasi dan Informatika	14	7	21
14	Dinas Lingkungan Hidup	16	7	23
15	Dinas Pariwisata, Pemuda dan Olah Raga	19	6	25
16	Dinas Pekerjaan Umum dan Penataan Ruang	40	5	45
17	Dinas Pemberdayaan Masyarakat dan Desa	16	5	21

Lanjutan Tabel/*Continued Table 2.3.1*

	Dinas/Instansi Pemerintahan/ <i>Institution/Office</i>	Jenis Kelamin/ <i>Sex</i>		
		Laki-Laki <i>Male</i>	Perempuan <i>Female</i>	Jumlah <i>Total</i>
	(1)	(2)	(3)	(4)
18	Dinas Pemberdayaan Perempuan, Perlindungan Anak, Pengendalian Penduduk dan KB	13	13	26
19	Dinas Penanaman Modal dan Pelayanan Perizinan Terpadu Satu Pintu	13	10	23
20	Dinas Pendidikan	64	13	77
21	Dinas Perikanan	13	7	20
22	Dinas Perindustrian, Perdagangan, Koperasi, Usaha kecil dan Menengah	15	9	24
23	Dinas Pertanian	95	33	128
24	Dinas Perumahan dan Kawasan Permukiman	19	3	22
25	Dinas Sosial	11	13	24
26	Inspektorat	21	18	39
27	Rumah Sakit Umum Daerah	25	56	81
28	Satuan Polisi Pamong Praja dan Pemadam Kebakaran	38	5	43
29	Sekretariat DPRD	23	8	31
30	Sekretariat KPU	8	2	10
31	Kecamatan	190	50	240
32	Kelurahan	91	54	145
33	Cabang Dinas Diknas	14	6	20
34	Cabang Dinkes-Puskesmas	111	465	576
35	SKB dan SD	525	511	1 036
36	SMP	202	272	474
37	TK	2	48	50
<b>Jumlah/<i>Total</i></b>		<b>1 842</b>	<b>1 757</b>	<b>3 599</b>

Sumber/*Source*: Badan Kepegawaian Daerah dan Pengembangan SDM Kabupaten Seluma/ *Seluma Regional Agency for Employee Affairs and Development of Human Resource*

**Tabel 2.3.2 Jumlah Pegawai Negeri Sipil Daerah Menurut Jabatan dan Jenis Kelamin di Kabupaten Seluma, 2017 dan 2018**  
**Number of Civil Servants by Occupation and Sex in Seluma Regency, 2017 and 2018**

Jabatan <i>Occupation</i>	2017			2018		
	Laki-Laki <i>Male</i>	Perempuan <i>Female</i>	Jumlah <i>Total</i>	Laki-Laki <i>Male</i>	Perempuan <i>Female</i>	Jumlah <i>Total</i>
(1)	(2)	(3)	(4)	(5)	(6)	(7)
Fungsional Tertentu <i>Specific Functional</i>	906	1 172	2 078	863	1 148	2 011
Fungsional Umum/Staf <i>General Functional</i>	625	492	1 117	499	429	928
Struktural <i>Structural</i>						
Eselon V/5 <sup>th</sup> Echelon	-	-	-	-	-	-
Eselon IV/4 <sup>th</sup> Echelon	303	121	424	335	158	493
Eselon III/3 <sup>rd</sup> Echelon	114	19	133	125	22	147
Eselon II/2 <sup>nd</sup> Echelon	23	-	23	20	-	20
Eselon I/1 <sup>st</sup> Echelon	-	-	-	-	-	-
<b>Jumlah/Total</b>	<b>1 971</b>	<b>1 804</b>	<b>3 775</b>	<b>1 842</b>	<b>1 757</b>	<b>3 599</b>

Sumber/Source: Badan Kepegawaian Daerah dan Pengembangan SDM Kabupaten Seluma/ *Seluma Regional Agency for Employee Affairs and Development of Human Resource*



**Tabel 2.3.3 Jumlah Pegawai Negeri Sipil Daerah Menurut Tingkat Pendidikan dan Jenis Kelamin di Kabupaten Seluma, 2017 dan 2018**  
***Number of Civil Servants by Educational Level and Sex in Seluma Regency, 2017 and 2018***

Tingkat Pendidikan <i>Educational Level</i>	2017			2018		
	Laki-Laki <i>Male</i>	Perempuan <i>Female</i>	Jumlah <i>Total</i>	Laki-Laki <i>Male</i>	Perempuan <i>Female</i>	Jumlah <i>Total</i>
(1)	(2)	(3)	(4)	(5)	(6)	(7)
Sampai dengan SD <i>Up to Primary School</i>	17	2	19	14	1	15
SMP/Sederajat <i>General/Vocational Junior High School</i>	23	-	23	20	1	21
SMA/Sederajat <i>General/Vocational Senior High School</i>	422	176	598	354	134	488
Diploma I,II/ Akta I, II <i>Diploma I,II/ Akta I, II</i>	112	66	178	80	53	133
Diploma III/Akta III/ Sarjana Muda <i>Diploma III/Akta III/Bachelor</i>	81	291	372	69	280	349
Tingkat Sarjana/Master/ Doktor <i>University Graduates</i>	1 316	1 269	2 585	1 305	1 288	2 593
<b>Jumlah/Total</b>	<b>1 971</b>	<b>1 804</b>	<b>3 775</b>	<b>1 842</b>	<b>1 757</b>	<b>3 599</b>

Sumber/Source: Badan Kepegawaian Daerah dan Pengembangan SDM Kabupaten Seluma/ *Seluma Regional Agency for Employee Affairs and Development of Human Resource*

**Tabel 2.3.4 Jumlah Pegawai Negeri Sipil Daerah Menurut Kepangkatan dan Jenis Kelamin di Kabupaten Seluma, 2017 dan 2018**  
**Table Number of Civil Servants by Hierarchy and Sex in Seluma Regency, 2017 and 2018**

Pangkat/Golongan/Ruang <i>Hierarchy</i>	2017			2018		
	Laki- Laki <i>Male</i>	Perem- puan <i>Female</i>	Jumlah <i>Total</i>	Laki- Laki <i>Male</i>	Perem- puan <i>Female</i>	Jumlah <i>Total</i>
(1)	(2)	(3)	(4)	(5)	(6)	(7)
1. I/A (Juru Muda)	1	-	1	-	-	-
2. I/B (Juru Muda Tingkat I)	1	-	1	1	-	1
3. I/C (Juru)	6	-	6	6	-	6
4. I/D (Juru Tingkat I)	12	-	12	12	-	12
<b>Golongan I/Range I</b>	<b>20</b>	<b>-</b>	<b>20</b>	<b>19</b>	<b>-</b>	<b>19</b>
5. II/A (Pengatur Muda)	44	5	49	34	4	38
6. II/B (Pengatur Muda Tingkat I)	39	16	55	31	12	43
7. II/C (Pengatur)	120	174	294	116	157	273
8. II/D (Pengatur Tingkat I)	61	88	149	60	72	132
<b>Golongan II/Range II</b>	<b>264</b>	<b>283</b>	<b>547</b>	<b>241</b>	<b>245</b>	<b>486</b>
9. III/A (Penata Muda)	159	264	423	136	235	371
10. III/B (Penata Muda Tingkat I)	294	348	642	244	321	565
11. III/C (Penata)	287	280	567	287	310	597
12. III/D (Penata Tingkat I)	340	258	598	367	283	650
<b>Golongan III/Range III</b>	<b>1 080</b>	<b>1 150</b>	<b>2 230</b>	<b>1 034</b>	<b>1 149</b>	<b>2 183</b>
13. IV/A (Pembina)	523	356	879	457	348	805
14. IV/B (Pembina Tingkat I)	65	14	79	76	15	91
15. IV/C (Pembina Utama Muda)	19	1	20	15	-	15
16. IV/D (Pembina Utama Madya)	-	-	-	-	-	-
17. IV/E (Pembina Utama)	-	-	-	-	-	-
<b>Golongan IV/Range IV</b>	<b>607</b>	<b>371</b>	<b>978</b>	<b>548</b>	<b>363</b>	<b>911</b>
<b>Jumlah/Total</b>	<b>1 971</b>	<b>1 804</b>	<b>3 775</b>	<b>1 842</b>	<b>1 757</b>	<b>3 599</b>

Sumber/Source: Badan Kepegawaian Daerah dan Pengembangan SDM Kabupaten Seluma/ Seluma Regional Agency for Employee Affairs and Development of Human Resource

**2.4 KEUANGAN DAERAH/GOVERNMENT FINANCE**

**Tabel 2.4.1 Realisasi Pendapatan Pemerintah Daerah di Kabupaten Seluma Menurut Jenis (Juta Rupiah), 2017 - 2018**  
**Table** *Realization of Budgeted Government Revenues in Seluma Regency by Kind (Million Rupiahs), 2017 - 2018*

<b>Jenis Pendapatan</b>	<b>2017</b>	<b>2018</b>
<i>Kind of Revenues</i>		
(1)	(3)	(4)
PAD	54 153	58 028
Dana Perimbangan (Pendapatan Transfer)	844 741	834 205
Pendapatan Lainnya yang Sah	-	-
<b>Jumlah/Total</b>	<b>898 894</b>	<b>892 233</b>

Sumber / Source : Badan Pengelola Keuangan Daerah Kabupaten Seluma/ Seluma Regional Agency for Financial Management

**Tabel 2.4.2 Realisasi Belanja Pemerintah Daerah di Kab. Seluma Menurut Jenis (Juta Rupiah), 2017 - 2018**  
***Realization of Budgeted Government Expenditures in Seluma Regency by Kind (Million Rupiahs), 2017 - 2018***

Jenis Belanja <i>Kind of Expenditures</i>	2017	2018
(1)	(3)	(4)
Belanja Operasi	555 434	586 251
Belanja Modal	128 734	121 010
Belanja Tak Terduga	579	472
<b>Jumlah/ Total</b>	<b>684 747</b>	<b>707 733</b>

Sumber / Source : Badan Pengelola Keuangan Daerah Kabupaten Seluma/ Seluma Regional Agency for Financial Management

## 2.5 KOPERASI/COOPERATIVES

**Tabel 2.5.1** Jumlah Koperasi dan Nilai Aset di Kabupaten Seluma Menurut Jenis, 2018  
**Table** *Number of Cooperatives and Assets in Seluma Regency by Type, 2018*

Jenis Type	Jumlah Koperasi		Aset Assets (Rupiah)
	Number of Cooperatives (Unit)		
	Aktif Active	Tidak Aktif Inactive	
(1)	(2)	(2)	(3)
KUD	8	16	2 066 380 816
KOPTAN	4	15	1 497 752 551
KPN	15	8	23 839 874 427
KOPWAN	7	1	749 855 900
KSP	20	2	2 686 993 326
SERBABU	51	2	1 302 979 401
KOPNAK	-	3	183 554 250
KOP JASA	1	2	46 996 000
KOPKAR	1	1	101 880 000
KOPPAS	2	-	270 786 800
KOPPONTREN	4	2	463 597 448
KOPBUN	5	12	465 923 050
KOPERASI NELAYAN	1	1	1 124 451 000
KOPERASI PENSIUNAN	1	-	1 925 000
KOPERASI LAIN-LAIN	85	18	6 004 017 504
<b>Jumlah/ Total</b>	<b>205</b>	<b>83</b>	<b>40 806 967 473</b>

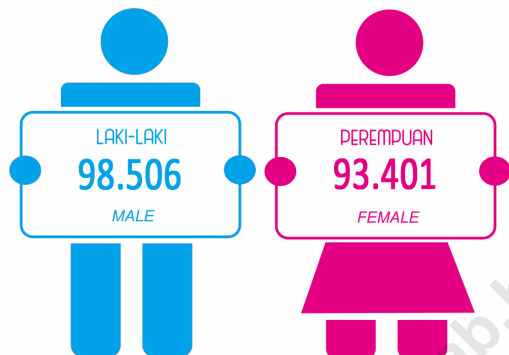
Sumber/Source: Dinas Perindustrian, Perdagangan, Koperasi, Usaha Kecil dan Menengah Kabupaten Seluma/ *Seluma Regional Office of Industry, Trade and Cooperatives*

# PENDUDUK DAN KETENAGAKERJAAN

*Population and Employment*

BAB  
CHAPTER

3



Penduduk Kab. Seluma, 2018  
*The Population of Seluma Regency in 2018*  
191.907 Jiwa /People

## Tingkat Kepadatan Penduduk Kabupaten Seluma, 2018

*Population Density of Seluma Regency, 2018*

77  $\frac{\text{Jiwa}}{\text{people}}$  per Km<sup>2</sup>

Kecamatan dengan kepadatan penduduk tertinggi

*Subdistricts with the densest population*

Seluma

374

$\frac{\text{Jiwa}}{\text{people}}$  per Km<sup>2</sup>

\*Menyesuaikan dengan luas kecamatan sesuai Perbup Seluma thn 2017

Kecamatan dengan kepadatan penduduk terendah

*Subdistricts with lowest density population*

Ulu Talo

16

$\frac{\text{Jiwa}}{\text{people}}$  per Km<sup>2</sup>



**PENJELASAN TEKNIS**

1. Sumber utama data kependudukan adalah sensus penduduk yang dilaksanakan setiap sepuluh tahun sekali. Sensus penduduk telah dilaksanakan sebanyak enam kali sejak Indonesia merdeka, yaitu tahun 1961, 1971, 1980, 1990, 2000, dan 2010.

Di dalam sensus penduduk, pencacahan dilakukan terhadap seluruh penduduk yang berdomisili di wilayah teritorial Indonesia termasuk warga negara asing kecuali anggota korps diplomatik negara sahabat beserta keluarganya.

Metode pengumpulan data dalam sensus dilakukan dengan wawancara antara petugas sensus dengan responden dan juga melalui *e-census*. Pencatatan penduduk menggunakan konsep *usual residence*, yaitu konsep di mana penduduk biasa bertempat tinggal. Bagi penduduk yang bertempat tinggal tetap dicacah di mana mereka biasa tinggal, sedangkan untuk penduduk yang tidak bertempat tinggal tetap dicacah di tempat di mana mereka ditemukan petugas sensus pada malam 'Hari Sensus'. Termasuk penduduk yang tidak bertempat tinggal tetap

**TECHNICAL NOTES**

1. *The main source of demographic data is population census, which is conducted every ten years. Population Census has been conducted six times since Indonesia's independence: 1961, 1971, 1980, 1990, 2000, and 2010.*

*The population census enumerates all residents who domicile in the entire territory of Indonesia including foreign citizens except the diplomatic corps members and their families. The method of data collection in a population census involves interviewing respondents and conducting e-census. Enumeration of the population uses the concept of "usual residence", which is the concept of "places where people usually live". De jure was applied to the permanent residents, while de facto was applied to non-permanent residents. The permanent residents were enumerated in place where they normally live, the non-permanent residents were enumerated where they were found by the enumerators, on the night of 'Census Date'. The non*



adalah tuna wisma, awak kapal berbendera Indonesia, penghuni perahu/rumah apung, masyarakat terpencil/terasing, dan pengungsi. Bagi mereka yang mempunyai tempat tinggal tetap dan sedang bepergian ke luar wilayah lebih dari enam bulan, tidak dicacah di tempat tinggalnya, tetapi dicacah di tempat tujuannya. Untuk tahun yang tidak dilaksanakan sensus penduduk, data kependudukan diperoleh dari hasil proyeksi penduduk. Proyeksi penduduk merupakan suatu perhitungan ilmiah yang didasarkan pada asumsi dari komponen-komponen perubahan penduduk, yaitu kelahiran, kematian, dan migrasi. Proyeksi penduduk Indonesia 2010–2035 menggunakan data dasar penduduk hasil SP2010.

2. **Penduduk Indonesia** adalah semua orang yang berdomisili di wilayah teritorial Indonesia selama 6 bulan atau lebih dan atau mereka yang berdomisili kurang dari 6 bulan tetapi bertujuan menetap.

*permanent residents include homeless people, ship crew, boat people, remote area community, and internally displaced persons. Those who had permanent residence and had been travelling away from their home for six months or more were not enumerated in their permanent place, but in the place where they were during the census.*

*For the periods where the population census is not conducted, population projection is done to estimate population during those years. The population projection is an estimate based on the demographic components, such as birth, death, and migration. Indonesia's 2010–2035 population projection used the 2010 Population Census as the base population.*

2. **The population of Indonesia** are all residents of the entire territory of Indonesia who have stayed for six months or longer, and those who intended to stay more than six months even though their length of stay is less than six months.

3. **Laju pertumbuhan penduduk** adalah angka yang menunjukkan persentase penambahan penduduk dalam jangka waktu tertentu.
4. **Kepadatan penduduk** adalah rasio banyaknya penduduk per kilometer persegi.
5. **Rasio jenis kelamin** adalah perbandingan antara penduduk laki-laki dan penduduk perempuan pada suatu wilayah dan waktu tertentu. Biasanya dinyatakan dengan banyaknya penduduk laki-laki untuk 100 penduduk perempuan.
6. **Distribusi penduduk** adalah pola persebaran penduduk di suatu wilayah, baik berdasarkan batas-batas geografis maupun berdasarkan batas-batas administrasi pemerintahan.
7. **Komposisi penduduk** adalah pola persebaran penduduk menurut karakteristiknya, contoh: penduduk menurut kelompok umur, penduduk menurut jenis kelamin
8. **Penduduk usia kerja** adalah penduduk yang berumur 15 tahun ke atas.
3. ***The growth rate of population** is the number that show percentage of population growth within a specified period.*
4. ***Population density** is ratio of population per square kilometer.*
5. ***Sex ratio** is the ratio of males population to females population in a given area and time, usually expressed as the number of males for every 100 females.*
6. ***Population distribution** is the pattern of population distribution in an area, either by geographic boundaries or by government administrative boundaries.*
7. ***Population compotition** is the pattern of population distribution by its characteristics, example: population by age group, population by sex*
8. ***Working age population** is persons of 15 years and over.*

## POPULATION AND EMPLOYMENT

9. **Angkatan kerja** adalah penduduk usia kerja (15 tahun ke atas) yang bekerja, punya pekerjaan namun sementara tidak bekerja, dan pengangguran.
9. **Labor force or economically active** are persons of 15 years and over, who in the previous week were working, temporarily absent from work but having jobs, and unemployment.
10. **Bekerja** adalah kegiatan ekonomi yang dilakukan oleh seseorang dengan maksud memperoleh atau membantu memperoleh pendapatan atau keuntungan dan lamanya bekerja paling sedikit 1 jam secara terus menerus dalam seminggu yang lalu (termasuk pekerja keluarga tanpa upah yang membantu dalam suatu usaha/kegiatan ekonomi).
10. **Working** is economic activity conducted by a person and intended to earn income by doing work or helping to do work at least one hour continuously during the reference week (including unpaid family worker/s for any economic activity).
11. **Jumlah jam kerja seluruhnya** adalah jumlah jam kerja yang digunakan untuk bekerja (tidak termasuk jam kerja istirahat resmi dan jam kerja yang digunakan untuk hal-hal di luar pekerjaan).
11. **Total working hours** is the total hours spent by an employee to perform all jobs (excluding the time used for other activities which are not classified as work).
12. **Lapangan usaha** adalah bidang kegiatan dari pekerjaan/tempat bekerja di mana seseorang bekerja. Klasifikasi lapangan usaha mengikuti Klasifikasi Baku Lapangan Usaha Indonesia (KBLI) dalam 1 digit.
12. **Industry** is field of a person's activity or establishment. The classification of industries follows the Indonesia Standard Industrial Classification (KBLI) in one digit.

13. **Status pekerjaan** adalah kedudukan seseorang dalam unit usaha/kegiatan dalam melakukan pekerjaan.
13. *Employment status is the status of a person at his place of work or establishment where he was employed.*
14. **Berusaha sendiri tanpa dibantu orang lain** adalah bekerja atau berusaha dengan menanggung risiko secara ekonomis, yaitu dengan tidak kembalinya ongkos produksi yang telah dikeluarkan dalam rangka usahanya tersebut, serta tidak menggunakan pekerja dibayar maupun pekerja tak dibayar, termasuk yang sifat pekerjaannya memerlukan teknologi atau keahlian khusus.
14. *Own-account worker is a person who works at his own risk without assisted by paid per mount worker or unpaid worker include technical job or skill job.*
15. **Berusaha dibantu buruh tidak tetap/buruh tidak dibayar** adalah bekerja atau berusaha atas risiko sendiri, dan menggunakan buruh/pekerja tak dibayar dan atau buruh/pekerja tidak tetap.
15. *Employer assisted by temporary workers/unpaid worker is a person who works at his own risk and assisted by temporary worker/unpaid worker.*
16. **Berusaha dibantu buruh tetap/buruh dibayar** adalah berusaha atas risiko sendiri dan mempekerjakan paling sedikit satu orang buruh/pekerja tetap yang dibayar.
16. *Employer assisted by permanent workers/paid workers is a person who does his business at her/his own risk at least one assisted by paid permanent worker.*
17. **Buruh/karyawan/pegawai** adalah seseorang yang bekerja pada orang lain atau instansi/kantor/
17. *Employee is a person who work permanently for other people or institution/office/ company and*

perusahaan secara tetap dengan menerima upah/gaji baik berupa uang maupun barang. Buruh yang tidak mempunyai majikan tetap, tidak digolongkan sebagai buruh/karyawan, tetapi sebagai pekerja bebas. Seseorang dianggap memiliki majikan tetap jika memiliki 1 (satu) majikan (orang/rumah tangga) yang sama dalam sebulan terakhir, khusus pada sektor bangunan batasannya tiga bulan. Apabila majikannya instansi/lembaga, boleh lebih dari satu.

*gains some money/cash or goods as wage/salary. Labor who have no permanent employer is not categorized as a laborer/worker/employee but casual worker. A laborers in general is considered to have a permanent employer if he has the same employer during the past month, particularly for building construction sector is 3 months. If the employer is an institution, more than 1 (one) employer is allowed.*

18. **Pekerja bebas** adalah seseorang yang bekerja pada orang lain/majikan/institusi yang tidak tetap (lebih dari 1 majikan dalam sebulan terakhir) di usaha pertanian baik berupa usaha rumah tangga maupun bukan usaha rumah tangga, ataupun di nonpertanian atas dasar balas jasa dengan menerima upah atau imbalan baik berupa uang maupun barang, dan baik dengan sistem pembayaran harian maupun borongan

18. **Casual employee** is a person who does not work permanently for other people/employer/institution (more than 1 employer during the last 1 month) in agricultural sector, either home industry or not home industry, or in non-agricultural sector, either home industry or not home industry, or in non-agricultural sector based on remuneration paid with money or goods, and based on daily or contact payment system.

19. **Pekerja tak dibayar** adalah seseorang yang bekerja membantu usaha untuk memperoleh

19. **Unpaid worker** is a person who intended to work without pay, either with money or good, in an establishment run by other

penghasilan/keuntungan yang dilakukan oleh salah seorang anggota rumah tangga atau bukan anggota rumah tangga tanpa mendapat upah/gaji baik berupa uang maupun barang.

*members of the family, relative or neighbour.*

<https://selumakab.bps.go.id>

## ULASAN

Penduduk Kabupaten Seluma pada tahun 2018 mencapai 191.907 jiwa, sedangkan pada tahun 2017 mencapai 189.874 jiwa. Rasio jenis kelamin penduduk Kabupaten Seluma pada tahun 2018 sebesar 1,05. Hal ini menunjukkan bahwa setiap 100 penduduk perempuan terdapat 105 penduduk laki-laki. Dari 14 kecamatan yang ada di Kabupaten Seluma, rasio jenis kelamin tertinggi adalah di Kecamatan Ulu Talo dan Seluma Utara yaitu 1,11. Sedangkan rasio jenis kelamin dibawah 1,05 ada di Kecamatan Talo, Ilir Talo, Seluma Selatan, Air Periukan masing-masing 1,04 serta Semidang Alas Maras , Seluma Timur dan Seluma masing-masing 1,03, 1,02, dan 0,99.

Angkatan kerja adalah penduduk yang berumur 15 tahun ke atas yang bekerja, sementara tidak bekerja atau sedang mencari pekerjaan. Penduduk kurang dari 15 tahun meski telah bekerja guna memenuhi kebutuhan hidupnya tidak termasuk dalam angkatan kerja. Angkatan kerja sebagai bagian dari aspek demografi memiliki kecenderungan meningkat atau menurun sesuai perubahan yang dialami oleh penduduk. Hal ini dikarenakan faktor alamiah, yakni

## DESCRIPTION

*The population of Seluma Regency in 2018 reaches 191,907 people, while in 2017 reaches 189,874. The population sex ratio in Seluma Regency in 2018 is 1.05. This shows that for every 100 female population, there are 105 male population. Of the 14 subdistrict in Seluma Regency, subdistrict with the highest sex ratio is in Ulu Talo and Seluma Utara, which is 1.11. The sex ratio below 1.05 is in Talo, Ilir Talo, Seluma Selatan, Air Periukan respectively 1.04 and for Semidang Alas Maras ,Seluma Timur and Seluma respectively 1.03, 1.02, and 0.99.*

*The labor force is the population aged 15 years or above who are currently working, not working temporarily, or looking for jobs. The population aged below 15 who are working to meet their needs are not included as the labor force. The labor force as part of demography have the tendency to increase or decrease in accordance with the changes experienced by the population. This is due to natural factors, such as birth, death, and population shifting.*

*The unemployment rate is defined as the population of working age who are looking for jobs, preparing*

kelahiran, kematian, dan pergeseran jumlah penduduk.

Angka pengangguran didefinisikan sebagai penduduk usia kerja yang mencari pekerjaan, mempersiapkan usaha atau merasa tidak mungkin mendapat pekerjaan namun belum mulai bekerja. Jumlah angkatan kerja di Kabupaten Seluma tahun 2018 sebanyak 99.497 orang sedangkan tingkat pengangguran sebesar 2,95 persen atau sebanyak 2.931 orang.

Sebagian besar penduduk Kabupaten Seluma bekerja di sektor pertanian. Sebanyak 60.695 orang bekerja di sektor pertanian atau sekitar 62,85 persen dari total penduduk yang bekerja.

Sektor dengan jumlah pekerja terbanyak berikutnya yaitu sektor Perdagangan Besar dan Eceran; Reparasi dan Perawatan Mobil dan Sepeda Motor dengan 13.407 pekerja atau sekitar 13,88 persen dari total penduduk yang bekerja.

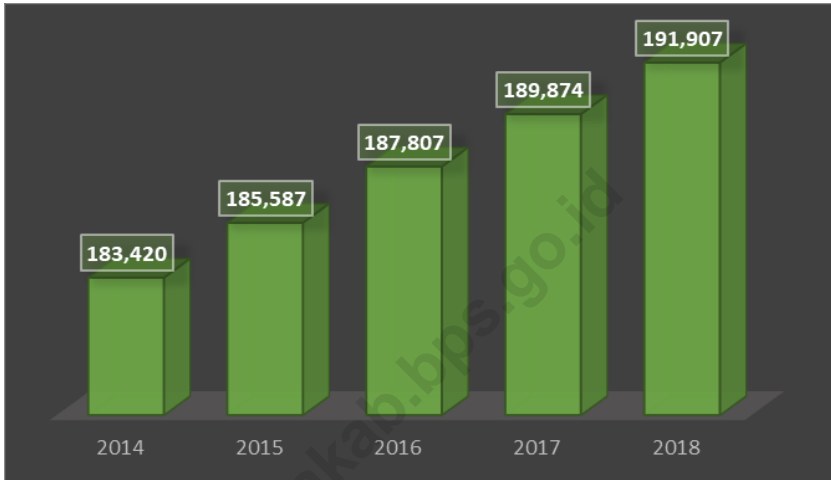
*businesses or finding it impossible to get a job but have not started working yet. The labor force in Seluma Regency in 2018 is 99,497 people, while the unemployment rate is 2.95 percent or around 2,931 people.*

*Most population in Seluma Regency work in agriculture. 60,695 people work in agriculture or almost 62,85 percent of total working population in Seluma Regency.*

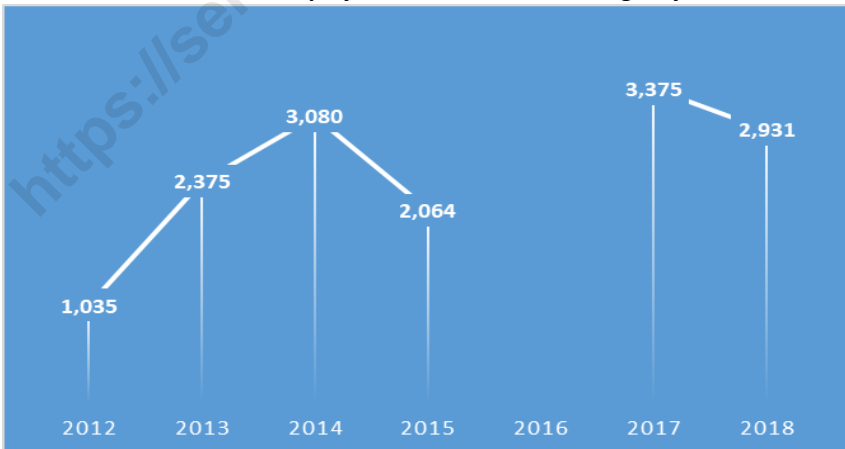
*The next industry with the highest number of workers is Wholesale and Retail Trade; Repair of Cars and Motorcycles with 13,407 workers or almost 13.88 percent of total working population in Seluma Regency.*



**Gambar 4** Perkembangan Jumlah Penduduk di Kabupaten Seluma (jiwa), 2014-2018  
**Picture** Population Growth in Seluma Regency (people), 2014-2018



**Gambar 5** Jumlah Pengangguran di Kabupaten Seluma, 2012-2018  
**Picture** Total Unemployment Rate in Seluma Regency, 2012-2018



Keterangan/ note : \*Data Tahun 2016 Tidak Rilis/ 2016 Data is not Disseminated

3.1 PENDUDUK/*POPULATION*

**Tabel 3.1.1 Penduduk, Laju Pertumbuhan Penduduk, Distribusi Persentase Penduduk, Kepadatan Penduduk, Rasio Jenis Kelamin Penduduk Menurut Kecamatan di Kabupaten Seluma 2010 dan 2018**  
*Population, Population Growth Rate, Percentage Distribution of Population, Population Density, and Population Sex Ratio by Sub District in Seluma Regency 2010 and 2018*

Kecamatan Sub District	Penduduk (ribu) Population (thousand)			Laju Pertumbuhan Penduduk per Tahun Annual Population Growth Ratee (%)
	2010 <sup>1</sup>	2010 <sup>2</sup>	2018 <sup>2</sup>	2010 <sup>2</sup> -2018 <sup>2</sup>
(1)	(2)	(3)	(4)	(5)
Semidang Alas Maras	20 801	20 880	23 829	1,67
Semidang Alas	13 591	13 634	14 670	0,92
Talo	10 591	10 624	11 345	0,82
Iilir Talo	13 135	13 169	13 328	0,15
Talo Kecil	9 259	9 296	10 777	1,87
Ulu Talo	4 816	4 831	5 200	0,92
Seluma	8 344	8 382	10 240	2,53
Seluma Selatan	10 588	10 622	11 441	0,93
Seluma Barat	7 798	7 821	8 244	0,66
Seluma Timur	8 901	8 927	9 406	0,66
Seluma Utara	7 736	7 761	8 379	0,96
Sukaraja	29 740	29 860	34 888	1,96
Air Periukan	18 526	18 577	19 177	0,40
Lubuk Sandi	9 681	9 717	10 983	1,54
<b>Seluma</b>	<b>173 507</b>	<b>174 101</b>	<b>191 907</b>	<b>1,22</b>

Lanjutan Tabel/*Continued Table 3.1.1*

Kecamatan Sub District	Persentase Penduduk Percentage of Total Population		Kepadatan Penduduk per km <sup>2</sup> Population Density per sq. km	
	2010 <sup>1</sup>	2018 <sup>2</sup>	2010 <sup>1</sup>	2018 <sup>2</sup>
(1)	(7)	(8)	(9)	(10)
Semidang Alas Maras	11,99	12,42	200	197
Semidang Alas	7,83	7,64	24	29
Talo	6,10	5,91	95	101
Ilir Talo	7,57	6,95	100	117
Talo Kecil	5,34	5,62	155	118
Ulu Talo	2,78	2,71	21	16
Seluma	4,81	5,34	382	374
Seluma Selatan	6,10	5,96	142	142
Seluma Barat	4,49	4,30	76	94
Seluma Timur	5,13	4,90	138	122
Seluma Utara	4,46	4,37	19	26
Sukaraja	17,14	18,18	124	184
Air Periukan	10,68	9,99	151	117
Lubuk Sandi	5,58	5,72	55	43
<b>Seluma</b>	<b>100,00</b>	<b>100,00</b>	<b>72</b>	<b>77</b>

Lanjutan Tabel/*Continued Table 3.1.1*

Kecamatan <i>Subdistrict</i>	Rasio Jenis Kelamin/ <i>Population Sex Ratio</i>	
	2010 <sup>1</sup>	2018 <sup>2</sup>
(1)	(11)	(12)
Semidang Alas Maras	1,04	1,03
Semidang Alas	1,09	1,08
Talo	1,04	1,04
Iilir Talo	1,05	1,04
Talo Kecil	1,05	1,05
Ulu Talo	1,12	1,11
Seluma	0,99	0,99
Seluma Selatan	1,05	1,04
Seluma Barat	1,06	1,05
Seluma Timur	1,03	1,02
Seluma Utara	1,12	1,11
Sukaraja	1,09	1,08
Air Periukan	1,05	1,04
Lubuk Sandi	1,10	1,09
<b>Seluma</b>	<b>1,06</b>	<b>1,05</b>

Catatan/Note: <sup>1</sup> Hasil SP2010 (Mei)/*The Result of the 2010 Population Census (May)*

<sup>2</sup> Hasil Proyeksi Penduduk Indonesia 2015-2035 (Pertengahan Tahun/Juni)/*The Result of Indonesia Population Projection 2010-2035 (Mid Year/Juni)*

Sumber/Source: BPS, Sensus Penduduk (SP) 2010 dan Proyeksi Penduduk Indonesia 2010-2035/BPS-Statistics Indonesia, 2010 *Population Census and Indonesia Population Projection 2010-2035*

**Tabel 3.1.2 Jumlah Penduduk Menurut Kelompok Umur dan Jenis Kelamin di Kabupaten Seluma, 2018**  
**Table** *Population by Age Group and Sex in Seluma Regency, 2018*

Kelompok Umur <i>Age Group</i>	Jenis Kelamin/Sex		
	Laki-Laki <i>Male</i>	Perempuan <i>Female</i>	Jumlah <i>Total</i>
(1)	(2)	(3)	(4)
0 - 4	9 834	9 326	19 160
5 - 9	9 914	9 265	19 179
10 - 14	9 372	8 944	18 316
15 - 19	8 721	8 020	16 741
20 - 24	8 238	7 649	15 887
25 - 29	8 809	8 631	17 440
30 - 34	8 643	8 288	16 931
35 - 39	7 986	7 497	15 483
40 - 44	6 865	6 143	13 008
45 - 49	5 663	5 407	11 070
50 - 54	4 588	4 265	8 853
55 - 59	3 456	3 146	6 602
60 - 64	2 508	2 374	4 882
65 - 69	1 583	1 737	3 320
70 - 75	1 196	1 262	2 458
75+	1 130	1 447	2 577
<b>Jumlah/Total</b>	<b>98 506</b>	<b>93 401</b>	<b>191 907</b>

Sumber/Source: Proyeksi Penduduk Indonesia 2010–Ketenagakerjaan/Employment

### 3.2 KETENAGAKERJAAN/*EMPLOYMENT*

**Tabel 3.2.1** Jumlah Penduduk Berumur 15 Tahun ke Atas Menurut Jenis Kegiatan Selama Seminggu yang Lalu dan Jenis Kelamin di Kabupaten Seluma, 2018  
*Population Aged 15 Years and Above by Type of Activity During The Previous Week and Sex in Seluma Regency, 2018*

Kegiatan Utama <i>Main Activity</i>	Jenis Kelamin/ <i>Sex</i>		
	Laki-laki <i>Male</i>	Perempuan <i>Female</i>	Jumlah <i>Total</i>
(1)	(2)	(3)	(4)
<b>Angkatan Kerja/<i>Economically Active</i></b>	<b>59 745</b>	<b>39 752</b>	<b>99 497</b>
Bekerja/ <i>Working</i>	58 487	38 079	96 566
Pengangguran Terbuka/ <i>Unemployment</i>	1 258	1 673	2 931
<b>Bukan Angkatan Kerja <i>Economically Inactive</i></b>	<b>11 291</b>	<b>27 799</b>	<b>39 090</b>
Sekolah/ <i>Attending School</i>	5 682	6 214	11 896
Mengurus Rumah Tangga/ <i>Housekeeping</i>	1 654	19 914	21 568
Lainnya/ <i>Others</i>	3 955	1 671	5 626
<b>Jumlah/<i>Total</i></b>	<b>71 036</b>	<b>67 551</b>	<b>138 587</b>
<b>Tingkat Partisipasi Angkatan Kerja <i>Economically Active Participation Rate</i></b>	<b>84,11</b>	<b>58,85</b>	<b>71,79</b>
<b>Tingkat Pengangguran/<i>Unemployment Rate</i></b>	<b>2,11</b>	<b>4,21</b>	<b>2,95</b>

Sumber/*Source* : BPS, Survei Angkatan Kerja Nasional (Sakernas) Agustus/BPS-*Statistics Indonesia, August National Labor Force Survey*

**Tabel 3.2.2 Jumlah Penduduk Berumur 15 Tahun ke Atas Menurut Pendidikan Tertinggi yang Ditamatkan dan Jenis Kegiatan Selama Seminggu yang Lalu di Kabupaten Seluma, 2018**  
***Population Aged 15 Years and Over by Educational Attainment and Type of Activity During The Previous Week in Seluma Regency, 2018***

Pendidikan Tertinggi yang Ditamatkan <i>Educational Attainment</i>	Angkatan Kerja/ <i>Economically Active</i>		
	Bekerja <i>Working</i>	Pengangguran Terbuka <i>Unemployment</i>	Jumlah <i>Total</i>
(1)	(2)	(3)	(4)
Sekolah Dasar Kebawah <i>Up To Elementary School</i>	43 317	246	43 563
Sekolah Menengah Pertama <i>Junior High School</i>	25 505	850	26 355
Sekolah Menengah Atas <i>Senior High School</i>	16 767	1 149	17 916
Sekolah Menengah Kejuruan <i>Vocational High School</i>	4 543	480	5 023
Diploma I/II/III/Akademi <i>Diploma I/II/III/Academy</i>	1 312	-	1 312
Universitas <i>University</i>	5 122	206	5 328
<b>Jumlah/Total</b>	<b>96 566</b>	<b>2 931</b>	<b>99 497</b>

Sumber/Source : BPS, Survei Angkatan Kerja Nasional (Sakernas) Agustus/BPS-Statistics Indonesia, August National Labor Force Survey

**Tabel 3.2.3** Jumlah Penduduk Berumur 15 Tahun ke Atas yang Bekerja Selama Seminggu yang Lalu Menurut Kelompok Umur dan Jenis Kelamin di Kabupaten Seluma, 2018  
*Population Aged 15 Years and Over Who Worked During the Previous Week by Age Group and Sex in Seluma Regency, 2018*

Kelompok Umur <i>Age Group</i>	Jenis Kelamin/Sex		
	Laki-laki <i>Male</i>	Perempuan <i>Female</i>	Jumlah <i>Total</i>
(1)	(2)	(3)	(4)
15 - 19	2 951	984	3 935
20 - 24	6 035	2 635	8 670
25 - 29	7 695	3 746	11 441
30 - 34	7 488	5 264	12 752
35 - 39	7 546	5 830	13 376
40 - 44	7 244	5 559	12 803
45 - 49	5 758	5 101	10 859
50 - 54	4 715	3 439	8 154
55 - 59	3 986	2 725	6 711
60 +	5 069	2 796	7 865
<b>Jumlah/Total</b>	<b>58 487</b>	<b>38 079</b>	<b>96 566</b>

Sumber/Source : BPS, Survei Angkatan Kerja Nasional (Sakernas) Agustus/BPS-Statistics Indonesia, August National Labor Force Survey



**Tabel 3.2.4** Jumlah Penduduk Berumur 15 Tahun ke Atas yang Bekerja Selama Seminggu yang Lalu Menurut Lapangan Pekerjaan Utama dan Jenis Kelamin di Kabupaten Seluma, 2018  
*Population Aged 15 Years and Over Who Worked During the Previous Week by Main Industry and Sex in Seluma Regency, 2018*

Lapangan Pekerjaan Utama <sup>1</sup> <i>Main Industry<sup>1</sup></i>	Jenis Kelamin/Sex		
	Laki-laki <i>Male</i>	Perempuan <i>Female</i>	Jumlah <i>Total</i>
(1)	(2)	(3)	(4)
A. Pertanian, Kehutanan Dan Perikanan	35 769	24 926	60 695
B. Pertambangan Dan Penggalian	631	-	631
C. Industri Pengolahan	2 704	992	3 696
D. Pengadaan Listrik Dan Gas	-	-	-
E. Pengadaan Air, Pengelolaan Sampah, Limbah, Dan Daur Ulang	-	-	-
F. Konstruksi	4 842	-	4 842
G. Perdagangan Besar & Eceran; Reparasi & Perawatan Mobil Dan Sepeda Motor	7 624	5 783	13 407
H. Transportasi Dan Pergudangan	1 746	-	1 746
I. Penyediaan Akomodasi Dan Makan Minum	369	1 948	2 317
J. Informasi Dan Komunikasi	-	317	317
K. Jasa Keuangan Dan Asuransi	49	147	196
L. Real Estat	-	-	-
M,N. Jasa Perusahaan	505	30	535
O. Administrasi Pemerintahan, Pertahanan Dan Jaminan Sosial Wajib 5,961	2 696	447	3 143
P. Jasa Pendidikan	922	1 658	2 580
Q. Jasa Kesehatan Dan Kegiatan Sosial	151	762	913
R,S,T,U. Jasa Lainnya	479	1 069	1 548
<b>Jumlah/Total</b>	<b>58 487</b>	<b>38 079</b>	<b>96 566</b>

Sumber/Source : BPS, Survei Angkatan Kerja Nasional (Sakernas) Agustus/BPS-Statistics Indonesia, August National Labor Force Survey

**Tabel 3.2.5 Jumlah Penduduk Berumur 15 Tahun ke Atas yang Bekerja Selama Seminggu yang Lalu Menurut Status Pekerjaan Utama dan Jenis Kelamin di Kabupaten Seluma, 2018**  
***Population Aged 15 Years and Over Who Worked During the Previous Week by Main Employment Status and Sex in Seluma Regency, 2018***

Status Pekerjaan Utama <i>Main Employment Status</i>	Jenis Kelamin/Sex		
	Laki-laki <i>Male</i>	Perempuan <i>Female</i>	Jumlah <i>Total</i>
(1)	(2)	(3)	(4)
Berusaha Sendiri <i>Own Account Worker</i>	10 210	4 469	14 679
Berusaha Dibantu Buruh Tidak Tetap/Buruh Tak Dibayar <i>Employer Assisted by Temporary Worker/Unpaid Worker</i>	18 080	7 135	25 215
Berusaha Dibantu Buruh Tetap/Buruh Dibayar <i>Employer Assisted by Permanent Worker/Paid Worker</i>	2 528	608	3 136
Buruh/Karyawan/Pegawai <i>Regular Employee</i>	14 102	5 297	19 399
Pekerja Bebas <i>Casual Employee</i>	5 181	3 002	8 183
Pekerja Bebas Non Pertanian <i>Non Agricultural Casual Employee</i>	3 489	304	3 793
Pekerja Keluarga/Tak Dibayar <i>Family Worker/Unpaid Worker</i>	4 897	17 264	22 161
<b>Jumlah/Total</b>	<b>58 487</b>	<b>38 079</b>	<b>96 566</b>

Sumber/Source : BPS, Survei Angkatan Kerja Nasional (Sakernas) Agustus/BPS-Statistics Indonesia, August National Labor Force Survey

**Tabel 3.2.6** Jumlah Pencari Kerja Terdaftar Menurut Pendidikan dan Jenis Kelamin di Kabupaten Seluma, 2018  
**Table** Number of Registered Job Seekers by Education and Sex in Seluma Regency, 2018

Pendidikan Education	Jenis Kelamin/Sex		
	Laki-laki Male	Perempuan Female	Jumlah Total
(1)	(2)	(3)	(4)
Tidak/Belum Pernah Sekolah No Schooling	-	-	-
Tidak/Belum Tamat SD Not Yet Completed Primary School	-	-	-
Sekolah Dasar Primary School	2	4	6
Sekolah Menengah Pertama Junior High School	4	6	10
Sekolah Menengah Atas / Kejuruan Senior High School / Vocational	119	51	170
Diploma I/II/III/Akademi Diploma I/II/III/Academy	4	37	41
Universitas/ University	40	58	98
<b>Jumlah/Total</b>	<b>169</b>	<b>156</b>	<b>325</b>

Sumber/Source: Dinas Ketenagakerjaan dan Transmigrasi Kabupaten Seluma/ Seluma Regional Office of Manpower and Transmigration

## Jumlah tempat peribadatan di Kab. Seluma, 2018

Number of Worship Facilities by Subdistrict in Seluma Regency, 2018



Wihara  
Vihara

0



Pura  
Temple

10



Gereja  
Church

29



Masjid / Mushola  
Mosque / Mushola

561

## Fasilitas Kesehatan, 2018

Health Facilities, 2018

1 Rumah Sakit/ Hospital

22 Puskesmas/ Public Health Centre



## Jumlah Tenaga Kesehatan, 2018

Number of Medical Personnel, 2018

19 Dokter

118 Perawat

260 Bidan





## PENJELASAN TEKNIS

1. **Tidak/belum pernah sekolah** adalah mereka yang tidak pernah atau belum pernah terdaftar dan tidak pernah atau belum pernah aktif mengikuti pendidikan di suatu jenjang pendidikan formal. Termasuk juga yang tamat/belum tamat taman kanak-kanak tetapi tidak melanjutkan ke sekolah dasar.
2. **Masih bersekolah** adalah mereka yang terdaftar dan aktif mengikuti pendidikan formal dan nonformal (Paket A, B, atau C), baik pendidikan dasar, menengah maupun pendidikan tinggi. Bagi mahasiswa yang sedang cuti dianggap masih bersekolah.
3. **Tidak bersekolah lagi** adalah mereka yang pernah terdaftar dan aktif mengikuti pendidikan di suatu jenjang pendidikan formal dan nonformal (Paket A, B, atau C), tetapi pada saat pencacahan tidak lagi terdaftar dan tidak aktif mengikuti pendidikan.
4. **Tamat sekolah** adalah menyelesaikan pelajaran yang ditandai dengan lulus ujian akhir pada kelas atau tingkat terakhir suatu jenjang pendidikan di sekolah

## TECHNICAL NOTES

1. **Not/never attending school** is someone who has never attended or never been registered in a formal education, such as primary, secondary, and tertiary education. Those who just completed kindergarten are considered as never attended school.
2. **Attending school** is someone who is currently attending primary, secondary, or tertiary education, including package A, package B, or package C. College student who postpones his/her study is considered as attending school.
3. **Not attending school anymore** is someone who had enrolled and participated in formal and non-formal education in the past including package A, package B, or package C, but currently does not attend school.
4. **Completed particular level of education** is someone who has completed particular level of education in private or public school and accepting graduation

negeri maupun swasta dengan mendapatkan tanda tamat belajar/ijazah. Seseorang yang belum mengikuti pelajaran pada kelas tertinggi tetapi telah mengikuti ujian akhir dan lulus dianggap tamat sekolah.

*certificate. Someone who has never attended the highest grade but passed the final exam is considered as completed particular level of education.*

5. **Dapat membaca dan menulis** artinya dapat membaca dan menulis kata-kata/kalimat sederhana dengan suatu aksara tertentu.

5. ***Able to read and write*** is the ability to read and write at least a simple sentence in any letter of alphabets.

6. **Rumah Sakit** adalah tempat pemeriksaan dan perawatan kesehatan, biasanya berada di bawah pengawasan dokter/tenaga medis, yang melayani penderita yang sakit untuk berobat rawat jalan atau rawat inap.

6. ***Hospital*** is a place for health check, usually controlled/supervised by doctors/medical personnel to serve the ill patients to get outpatient or inpatient treatment services.

7. **Puskesmas (Pusat Kesehatan Masyarakat)** adalah unit pelaksana teknis dinas kesehatan kabupaten/kota yang mempunyai fungsi utama sebagai penyelenggara pelayanan kesehatan tingkat pertama. Wilayah kerja puskesmas maksimal adalah satu kecamatan dan untuk dapat menjangkau wilayah kerjanya, puskesmas mempunyai jaringan pelayanan yang meliputi unit Puskesmas Pembantu (Pustu), unit Puskesmas Keliling (Puskel), dan unit bidan desa/komunitas (Peraturan

7. ***Public Health Center*** is technical implementation unit of regency health department that have the primary function as a first-level health care providers. The working area standard of public health center is one district and to reach their working areas, public health centers have a service network covering subsidiary of public health center, mobile public health center units, and midwife units (Regulation of the Minister of Health of Indonesia Number 75

Menteri Kesehatan RI No. 75 Tahun 2014 Tentang Pusat Kesehatan Masyarakat).

*Year 2014 about Public Health Center).*

8. **Imunisasi** adalah memasukkan kuman atau racun penyakit tertentu yang sudah dilemahkan (vaksin) ke dalam tubuh dengan cara disuntik atau diminum (diteteskan dalam mulut) dengan maksud agar terjadi kekebalan tubuh terhadap penyakit tersebut.

8. **Immunization** is putting enervated microbe of a certain disease into human body by injection or drinking (dropping into mouth) to make the body immune to that disease.

9. **BCG (Bacillus Calmette Guerin)** merupakan vaksinasi untuk mencegah penyakit *TBC*, diberikan pada bayi baru lahir atau anak, dengan suntikan pada kulit pangkal lengan atas. Bekas suntikan kemudian akan membentuk tonjolan kecil jaringan parut pada kulit lengan atas. Suntikan BCG diberikan kepada anak sebanyak 1 kali.

9. **BCG (Bacillus Calmette Guerin)** is a vaccine to prevent *TBC* disease, given to newborns or children, by injection at the base of the skin of the upper arm. Injection site will form little bumps of scar tissue in the skin of the upper arm. BCG injections given to children 1 time.

10. **DPT (Difteri, Pertusis, Tetanus)** merupakan vaksin untuk mencegah penyakit Difteri, Pertusis, dan Tetanus yang diberikan pada bayi berumur 3 bulan ke atas, dengan suntikan pada paha, diulang 1 bulan dan 2 bulan kemudian, sehingga suntikan imunisasi DPT lengkap pada balita berjumlah 3 kali (kadang-kadang selang waktu antar

10. **DPT (Diphtheria, Pertussis, Tetanus)** is a vaccine to prevent the diphtheria, pertussis, and tetanus disease, given to infants aged 3 months and above, with a shot in the thigh, repeated one month and two months later, so that the complete DPT immunization shots at toddler totaling 3 times (sometimes the



suntikan bisa lebih dari 1 bulan).

*time interval between injections can be more than 1 month).*

**11. Peristiwa tindak pidana yang dilaporkan** ialah setiap peristiwa yang diterima kepolisian dari laporan masyarakat, atau peristiwa dimana pelakunya tertangkap tangan oleh kepolisian.

**11. Reported crime incidence** includes all criminal cases reported and received by police office, and all crimes caught by police.

**12. Jumlah tindak pidana** menggambarkan jumlah kasus tindak pidana yang terjadi pada kurun waktu tertentu.

**12. Crime total** refers to the number of criminal cases occurring during a given period.

**13. Persentase penyelesaian tindak pidana**

**13. Crime clearance rate**

$$= \frac{\text{Jumlah tindak pidana yang diselesaikan}}{\text{Jumlah peristiwa tindak pidana yang dilaporkan}} \times 100\%$$

$$= \frac{\text{Number of cleared criminal cases}}{\text{Number of reported criminal cases}} \times 100\%$$

Persentase penyelesaian peristiwa tindak pidana menyatakan persentase penyelesaian tindak pidana oleh polisi. Suatu tindak pidana dinyatakan sebagai kasus yang selesai di tingkat kepolisian, apabila:

*Crime clearance rate refers to percentage of crime clearance by police. A criminal case is categorized as a cleared case by police, if:*

1. Berkas perkaranya sudah siap untuk diserahkan atau telah diserahkan kepada kejaksaan;
2. Dalam hal delik aduan, pengaduannya dicabut dalam tenggang waktu yang telah

1. All documents are ready to submit or already submitted to justice court;
2. In the case of attense that warrants complaint, the complaint was withdraw within a given period state in the law;
3. The case was cleared by police based on the principle of

- ditentukan menurut undang-undang;
3. Telah diselesaikan oleh kepolisian berdasarkan azas *plichtmatigheid* (kewajiban berdasarkan kewenangan hukum);
  4. Kasus yang dimaksud tidak termasuk kompetensi kepolisian;
  5. Tersangka meninggal dunia;
  6. Kasus kadaluwarsa.
14. **Bencana Alam** adalah peristiwa atau serangkaian peristiwa yang mengancam dan mengganggu kehidupan/penghidupan masyarakat yang disebabkan oleh faktor alam antara lain berupa gempa bumi, tsunami, gunung meletus, banjir, kekeringan, angin topan, dan tanah longsor sehingga mengakibatkan kerugian materi maupun non-materi.
15. **Korban meninggal** adalah orang yang dilaporkan tewas atau meninggal dunia akibat bencana.
16. **Korban hilang** adalah orang yang dilaporkan hilang atau tidak ditemukan atau tidak diketahui keberadaannya setelah terjadi bencana.
- plichtmatigheid (obligation on the basis of law outhority);*
4. *The case was not the responsibility of police office;*
  5. *The suspect died;*
  6. *The case was out of date.*
14. **Natural Disaster** is an event or series of events that threaten and disrupt the lives and livelihoods caused by natural factors such as: *earthquake, tsunami, volcanic eruption, flood, flash flood, drought, typhoon/cyclone, and landslide so it can lead to result in loss of material and non-material.*
15. **Fatality** is a person reported killed or death in the wake of a disaster.
16. **Missing person** is a person reported missing or who cannot be located or who cannot be accounted for in the wake of a disaster.

17. **Korban luka/sakit** adalah orang yang mengalami luka-luka atau sakit, dalam keadaan luka ringan, luka sedang maupun luka parah/berat, baik yang berobat jalan maupun rawat inap.
18. **Rusak Berat** adalah kriteria kerusakan yang mengakibatkan bangunan roboh atau sebagian besar komponen struktur rusak.
19. **Rusak sedang** adalah kriteria kerusakan yang mengakibatkan sebagian kecil komponen struktur rusak dan komponen penunjang rusak namun bangunan masih tetap berdiri.
20. **Rusak ringan** adalah kriteria kerusakan yang mengakibatkan sebagian komponen struktur retak (struktur masih bisa digunakan) dan bangunan masih tetap berdiri.
21. Untuk mengukur kemiskinan, BPS menggunakan konsep kemampuan memenuhi kebutuhan dasar (*basic needs approach*). Dengan pendekatan ini, kemiskinan dipandang sebagai ketidakmampuan dari sisi ekonomi untuk memenuhi kebutuhan dasar makanan dan bukan makanan yang diukur dari sisi pengeluaran. Metode yang
17. **Casualty** is a person suffering injury or illness, in a state of light injury, moderate injury, or heavy injury, which is undergoing treatment as either an outpatient or inpatient.
18. **Severely damaged** is the criteria of damage that resulted most buildings collapsed or damaged its structural components.
19. **Damaged** is the criteria of damage that resulted defective fraction of structural components and supporting components damaged, but the building still stands.
20. **Lightly damaged** is the criteria of damage that resulted partially cracked structural components, but the structure still can be used and the building still stands.
21. To measure poverty, BPS-Statistics Indonesia has used the concept of basic needs approach. Therefore, poverty is viewed as economic inability to fulfill food and non-food basic needs which are measured by consumption/expenditure. The method used is calculating poverty line, which consists of two components that are Food Poverty

digunakan adalah menghitung Garis Kemiskinan (GK), yang terdiri dari dua komponen yaitu Garis Kemiskinan Makanan (GKM) dan Garis Kemiskinan Non-Makanan (GKNM). Penghitungan Garis Kemiskinan dilakukan secara terpisah untuk daerah perkotaan dan perdesaan.

*Line (FPL) and Non-Food Poverty Line (NFPL). The poverty line was calculated separately for urban and rural areas.*

22. **Penduduk miskin** adalah penduduk yang memiliki rata-rata pengeluaran per kapita per bulan di bawah Garis Kemiskinan.

22. *A person whose expenditure per capita per month is below the poverty line is considered to be poor.*

23. **Garis Kemiskinan Makanan (GKM)** merupakan nilai pengeluaran kebutuhan minimum makanan yang disetarakan dengan 2.100 kkalori per kapita per hari. Garis Kemiskinan Non-Makanan (GKNM) adalah kebutuhan minimum untuk perumahan, sandang, pendidikan, kesehatan, dan kebutuhan dasar lainnya.

23. *The Food Poverty Line refers to the daily minimum requirement of 2,100 kcal per capita per day. The Non-Food Poverty Line refers to the minimum requirement for household necessities for clothing, education, health, and other basic individual needs.*

24. Ukuran Kemiskinan

a. **Head Count Index** ( $HCI-P_0$ ) adalah persentase penduduk miskin yang berada di bawah Garis Kemiskinan (GK).

24. *Poverty Measures*

a. *Head Count Index ( $HCI-P_0$ ) simply measures the percentage of the population that is counted as poor, often denoted by  $P_0$ .*

b. **Indeks Kedalaman Kemiskinan** (*Poverty Gap Index- $P_1$* ) merupakan ukuran rata-rata kesenjangan pengeluaran

b. *Poverty Gap Index- $P_1$  measures the extent to which individuals fall below the poverty line (the*

masing-masing penduduk miskin terhadap garis kemiskinan. Semakin tinggi nilai indeks, semakin jauh rata-rata pengeluaran penduduk dari garis kemiskinan.

- c. **Indeks Keparahan Kemiskinan** (*Poverty Severity Index-P<sub>2</sub>*) memberikan gambaran mengenai penyebaran pengeluaran di antara penduduk miskin. Semakin tinggi nilai indeks, semakin tinggi ketimpangan pengeluaran di antara penduduk miskin.

Foster-Greer-Thorbecke (1984) merumuskan suatu ukuran yang digunakan untuk mengukur tingkat kemiskinan sebagai berikut:

$$P_a = \frac{1}{n} \sum_{i=1}^q \left[ \frac{z - y_i}{z} \right]^a$$

dimana:

a=0, 1, 2

z=Garis kemiskinan

y<sub>i</sub>=Rata-rata pengeluaran perkapita sebulan penduduk yang berada di bawah garis kemiskinan (i=1,2,...,q), y<sub>i</sub> < z

q=Banyaknya penduduk yang berada di bawah garis kemiskinan

*poverty gaps*) as a proportion of the poverty line. Higher value of the index shows that the gap between average expenditure of the poor and the poverty line is wider.

- c. **Poverty Severity Index-P<sub>2</sub>** describes inequality among the poor. This is simply a weighted sum of poverty gaps (as a proportion of the poverty line), where the weights are the proportionate poverty gaps themselves. Hence, by squaring the poverty gap index, the measure implicitly puts more weight on observations that fall well below the poverty line. Higher value of the index shows that inequality among the poor is higher.

Foster-Greer-Thorbecke (1984) developed poverty measures that may be written as:

$$P_a = \frac{1}{n} \sum_{i=1}^q \left[ \frac{z - y_i}{z} \right]^a$$

where:

a=0, 1, 2

z=the poverty line

y<sub>i</sub>=Average expenditure per capita per month of the poor (i=1,2,...,q),

$n$ =Jumlah penduduk

Jika  $a=0$ , diperoleh *Head Count Index* ( $P_0$ ), jika  $a=1$  diperoleh indeks kedalaman kemiskinan (*Poverty Gap Index*- $P_1$ ) dan jika  $a=2$  disebut indeks keparahan kemiskinan (*Poverty Severity Index*- $P_2$ ).

$y_i < z$

$q$ =the number of poor

$n$ =the total population

if  $a=0$  is obtained *Head Count Index* ( $P_0$ ), if  $a=1$  is obtained *Poverty Gap Index*- $P_1$ , and if  $a=2$  is obtained *Poverty Severity Index*- $P_2$ .

25. **Indeks Pembangunan Manusia** (IPM) menjelaskan bagaimana penduduk dapat mengakses hasil pembangunan dalam memperoleh pendapatan, kesehatan, pendidikan dan sebagainya. IPM diperkenalkan oleh UNDP pada tahun 1990 dan dipublikasikan secara berkala dalam laporan tahunan Human Development Report (HDR). IPM dibentuk oleh 3 (tiga) dimensi dasar: Umur panjang dan hidup sehat; pengetahuan; dan standar hidup layak.

25. **The Human Development Index** (HDI) explains how people can access development results in obtaining income, health, education and so forth. HDI was introduced by United Nations Development Programme (UNDP) in 1990 and published periodically in the annual report of the Human Development Report. HDI was formed by three basic dimensions: a long and healthy life; knowledge; and a decent standard of living.

**ULASAN****DESCRIPTION**

Keadaan sosial penduduk Kabupaten Seluma digambarkan dalam beberapa variabel antara lain pendidikan, kesehatan dan keluarga berencana, keamanan, agama dan fasilitas layanan sosial.

Dalam bidang pendidikan, pada tahun ajaran 2017/2018 Kabupaten Seluma memiliki gedung sekolah TK baik negeri maupun swasta sejumlah 149 unit, RA 15 unit, SD 182 unit, MI 20 unit, SMP 47 unit, MTS 9 unit, SMA 11 unit, SMK 6 unit dan MA 4 unit. Hingga tahun 2018 Kabupaten Seluma belum memiliki perguruan tinggi.

Fasilitas kesehatan merupakan salah satu tolak ukur dalam pencapaian pelaksanaan pembangunan di Kabupaten Seluma. Pada tahun 2018 terdapat satu buah rumah sakit pemerintah di wilayah Kabupaten Seluma. Sedangkan fasilitas kesehatan lainnya yakni puskesmas dan puskesmas pembantu sebanyak 22 dan 50

Di bidang keamanan, jumlah tindak kejahatan disajikan menurut lima kecamatan induk di Kabupaten Seluma. Secara umum jumlah tindak pidana yang dilaporkan pada tahun 2018 sebanyak 253 kasus.

Jumlah agama yang dianut penduduk Kabupaten Seluma ada lima

*The social circumstances of people in Seluma Regency are described in several variables, i.e. education, health and family planning, security, religion and social service facility.*

*In education sector, in the 2017/2018 school year Seluma Regency has both public and private kindergarten buildings with 149 units, RA 15 units, SD 182 units, MI 20 units, SMP 47 units, MTS 9 units, SMA 11 units, SMK 6 unit and MA 4 units. Until 2018, Seluma District does not yet have a university.*

*Health facilities are one of benchmarks of the achievements on the implementation of development Seluma Regency. In 2018 there are one unit of government hospitals in Seluma Regency. On the other hand, there are other health facilities namely 22 public health centers and 50 secondary public health centers.*

*In the sector of security, the number of crimes are presented by five subdistricts parent in Seluma Regency. In general the number of crimes act reported in 2018 are 253 cases.*

*There are five religions affiliated by population in Seluma Regency; i.e. Islam, Christianity, Catholicism, Hinduism, and Buddhism. Among these religions, Islam is a religion with the largest number of*

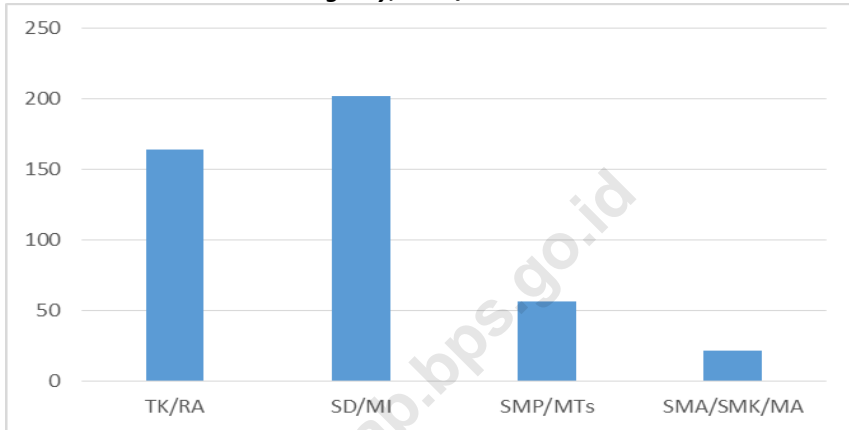
yaitu Islam, Kristen, Katholik, Hindu, dan Budha. Diantara agama-agama tersebut, Islam merupakan agama dengan jumlah pemeluk terbesar mencapai 98,17 persen penduduk. Jumlah masjid dan musholla yang terdapat di Kabupaten Seluma sebanyak 561, gereja 29, dan pura ada 10.

*followers reaching 98.17 percent of the population. Number of mosques and Musholla in Seluma Regency reaches 561, church 29, and temple 10.*

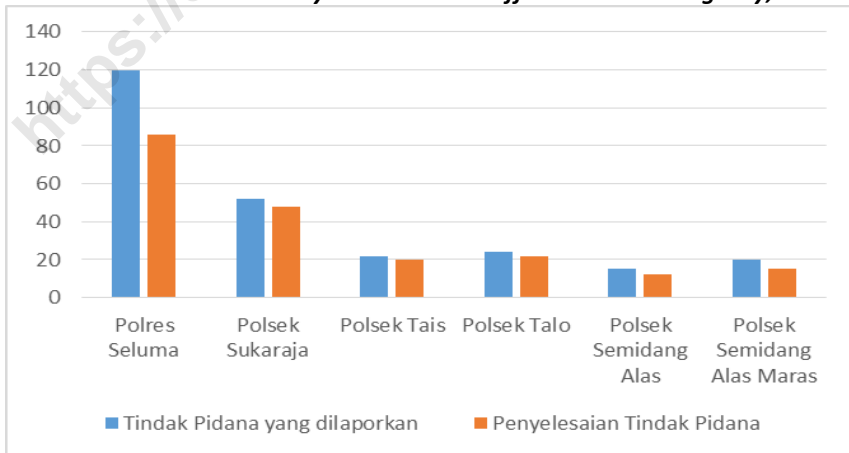
<https://selumakab.bps.go.id>



**Gambar 6** Perbandingan Jumlah Unit Sekolah Menurut Jenjang Pendidikan di Kabupaten Seluma, 2017/2018  
**Picture** Comparison of the Number of Schools by Educational Level in Seluma Regency, 2017/2018



**Gambar 7** Perbandingan Tindak Pidana yang Dilaporkan dan Diselesaikan Menurut Kepolisian Sektor di Kabupaten Seluma, 2018  
**Picture** Comparison Between Reported Criminal and Crime Clearance by District Police Office in Seluma Regency, 2018



## 4.1 PENDIDIKAN/EDUCATION

**Tabel 4.1.1** Jumlah Sekolah, Guru, dan Murid Taman Kanak-Kanak (TK) di Bawah Kementerian Pendidikan dan Kebudayaan Menurut Kecamatan di Kabupaten Seluma, 2017/2018  
**Number of Schools, Teachers, and Pupils in Kindergarten Under The Ministry of Education and Culture by Sub District in Seluma Regency, 2017/2018**

Kecamatan Sub District	Sekolah/ Schools		
	Negeri Public	Swasta Private	Jumlah Total
(1)	(2)	(3)	(4)
Semidang Alas Maras	-	22	22
Semidang Alas	-	16	16
Talo	-	9	9
Iilir Talo	-	10	10
Talo Kecil	-	10	10
Ulu Talo	-	4	4
Seluma	1	7	8
Seluma Selatan	-	10	10
Seluma Barat	-	9	9
Seluma Timur	-	7	7
Seluma Utara	-	6	6
Sukaraja	-	17	17
Air Periukan	-	15	15
Lubuk Sandi	-	6	6
<b>Seluma</b>	<b>1</b>	<b>148</b>	<b>149</b>

Sumber/Source: Kementerian Pendidikan dan Kebudayaan, Data Semester Ganjil/ Ministry of Educations and Culture, Odd Semester Data

**Tabel 4.1.2** Jumlah Sekolah, Guru, dan Murid Raudatul Athfal (RA) di Bawah Kementerian Agama Menurut Kecamatan di Kabupaten Seluma, 2017/2018  
**Number of Schools, Teachers, and Pupils in Raudatul Athfal (RA) Under The Ministry of Religious by Sub District in Seluma Regency, 2017/2018**

Kecamatan Sub District	Sekolah Schools	Guru Teachers	Murid Pupils
(1)	(2)	(3)	(4)
Semidang Alas Maras	...	...	...
Semidang Alas	...	...	...
Talo	...	...	...
Iilir Talo	...	...	...
Talo Kecil	...	...	...
Ulu Talo	...	...	...
Seluma	...	...	...
Seluma Selatan	...	...	...
Seluma Barat	...	...	...
Seluma Timur	...	...	...
Seluma Utara	...	...	...
Sukaraja	...	...	...
Air Periukan	...	...	...
Lubuk Sandi	...	...	...
<b>Seluma</b>	<b>17</b>	<b>49</b>	<b>455</b>

Catatan/ Note : Seluruh Raudatul Athfal (RA) berstatus swasta/ All Raudatul Athfal (RA) are private

Sumber/Source: Kementerian Agama, EMIS, data semester genap laporan sampai dengan 30 Juni 2019/ Ministry of Religious Affairs, EMIS, even semester report data up to 30<sup>th</sup> June 2019

**Tabel 4.1.3** Jumlah Sekolah, Guru, dan Murid Sekolah Dasar (SD) di Bawah Kementerian Pendidikan dan Kebudayaan Menurut Kecamatan di Kabupaten Seluma, 2017/2018  
**Number of Schools, Teachers, and Pupils in Primary Schools Under The Ministry of Education and Culture by Sub District in Seluma Regency, 2017/2018**

Kecamatan Sub District	Sekolah/ Schools		
	Negeri Public	Swasta Private	Jumlah Total
(1)	(2)	(3)	(4)
Semidang Alas Maras	21	-	21
Semidang Alas	20	-	20
Talo	13	-	13
Ilir Talo	11	-	11
Talo Kecil	10	-	10
Ulu Talo	10	-	10
Seluma	7	1	8
Seluma Selatan	9	-	9
Seluma Barat	9	-	9
Seluma Timur	9	-	9
Seluma Utara	10	-	10
Sukaraja	25	1	26
Air Periukan	14	-	14
Lubuk Sandi	12	-	12
<b>Seluma</b>	<b>180</b>	<b>2</b>	<b>182</b>

Lanjutan Tabel/ *Continued Table 4.1.3*

Kecamatan <i>Sub District</i>	Guru/ <i>Teachers</i>		
	Negeri <i>Public</i>	Swasta <i>Private</i>	Jumlah <i>Total</i>
(1)	(5)	(6)	(7)
Semidang Alas Maras	202	-	202
Semidang Alas	145	-	145
Talo	92	-	92
Iilir Talo	78	-	78
Talo Kecil	79	-	79
Ulu Talo	60	-	60
Seluma	69	6	75
Seluma Selatan	71	-	71
Seluma Barat	73	-	73
Seluma Timur	67	-	67
Seluma Utara	75	-	75
Sukaraja	244	9	253
Air Periukan	136	-	136
Lubuk Sandi	90	-	90
<b>Seluma</b>	<b>1 481</b>	<b>15</b>	<b>1 496</b>

Lanjutan Tabel/ *Continued Table* 4.1.3

Kecamatan <i>Sub District</i>	Murid/ <i>Pupils</i>		
	Negeri <i>Public</i>	Swasta <i>Private</i>	Jumlah <i>Total</i>
(1)	(8)	(9)	(10)
Semidang Alas Maras	3 162	-	3 162
Semidang Alas	1 979	-	1 979
Talo	1 053	-	1 053
Ilir Talo	1 551	-	1 551
Talo Kecil	1 205	-	1 205
Ulu Talo	649	-	649
Seluma	1 202	53	1 255
Seluma Selatan	1 411	-	1 411
Seluma Barat	938	-	938
Seluma Timur	1 014	-	1 014
Seluma Utara	947	-	947
Sukaraja	3 459	92	3 551
Air Periukan	2 443	-	2 443
Lubuk Sandi	1 090	-	1 090
<b>Seluma</b>	<b>22 103</b>	<b>145</b>	<b>22 248</b>

Sumber/Source: Kementerian Pendidikan dan Kebudayaan, Data Semester Ganjil/ *Ministry of Educations and Culture, Odd Semester Data*

**Tabel 4.1.4 Jumlah Sekolah, Guru, dan Murid Madrasah Ibtidaiyah (MI) di Bawah Kementerian Agama Menurut Kecamatan di Kabupaten Seluma, 2017/2018**  
***Number of Schools, Teachers, and Pupils in Madrasah Ibtidaiyah (MI) Under The Ministry of Religious by Sub District in Seluma Regency, 2017/2018***

Kecamatan Sub District	Sekolah/ Schools		Jumlah Total
	Negeri Public	Swasta Private	
(1)	(2)	(3)	(4)
Semidang Alas Maras	-	-	-
Semidang Alas	-	-	-
Talo	2	5	7
Iilir Talo	1	-	1
Talo Kecil	-	-	-
Ulu Talo	-	1	1
Seluma	-	-	-
Seluma Selatan	-	-	-
Seluma Barat	-	1	1
Seluma Timur	1	-	1
Seluma Utara	1	3	4
Sukaraja	-	-	-
Air Periukan	1	-	1
Lubuk Sandi	1	3	4
<b>Seluma</b>	<b>7</b>	<b>13</b>	<b>20</b>

Lanjutan Tabel/ *Continued Table 4.1.4*

Kecamatan <i>Sub District</i>	Guru/ <i>Teachers</i>		
	Negeri <i>Public</i>	Swasta <i>Private</i>	Jumlah <i>Total</i>
(1)	(5)	(6)	(7)
Semidang Alas Maras	...	...	...
Semidang Alas	...	...	...
Talo	...	...	...
Ilir Talo	...	...	...
Talo Kecil	...	...	...
Ulu Talo	...	...	...
Seluma	...	...	...
Seluma Selatan	...	...	...
Seluma Barat	...	...	...
Seluma Timur	...	...	...
Seluma Utara	...	...	...
Sukaraja	...	...	...
Air Periukan	...	...	...
Lubuk Sandi	...	...	...
<b>Seluma</b>	<b>91</b>	<b>107</b>	<b>198</b>



Lanjutan Tabel/ *Continued Table 4.1.4*

Kecamatan <i>Sub District</i>	Murid/ <i>Pupils</i>		
	Negeri <i>Public</i>	Swasta <i>Private</i>	Jumlah <i>Total</i>
(1)	(8)	(9)	(10)
Semidang Alas Maras	...	...	...
Semidang Alas	...	...	...
Talo	...	...	...
Ilir Talo	...	...	...
Talo Kecil	...	...	...
Ulu Talo	...	...	...
Seluma	...	...	...
Seluma Selatan	...	...	...
Seluma Barat	...	...	...
Seluma Timur	...	...	...
Seluma Utara	...	...	...
Sukaraja	...	...	...
Air Periukan	...	...	...
Lubuk Sandi	...	...	...
<b>Seluma</b>	<b>783</b>	<b>584</b>	<b>1 367</b>

Sumber/Source: Kementerian Agama, Data Semester Ganjil/ *Ministry of Religious Affairs, Odd Semester Data*

**Tabel 4.1.5** Jumlah Sekolah, Guru, dan Murid Sekolah Menengah Pertama (SMP) di Bawah Kementerian Pendidikan dan Kebudayaan Menurut Kecamatan di Kabupaten Seluma, 2017/2018

*Number of Schools, Teachers, and Pupils in Junior High Schools Under The Ministry of Education and Culture by Sub District in Seluma Regency, 2017/2018*

Kecamatan Sub District	Sekolah/ Schools		
	Negeri Public	Swasta Private	Jumlah Total
(1)	(2)	(3)	(4)
Semidang Alas Maras	3	-	3
Semidang Alas	6	-	6
Talo	3	-	3
Ilir Talo	3	-	3
Talo Kecil	2	-	2
Ulu Talo	4	-	4
Seluma	2	-	2
Seluma Selatan	2	-	2
Seluma Barat	2	-	2
Seluma Timur	3	-	3
Seluma Utara	2	-	2
Sukaraja	8	-	8
Air Periukan	4	-	4
Lubuk Sandi	3	-	3
<b>Seluma</b>	<b>47</b>	<b>-</b>	<b>47</b>

Lanjutan Tabel/ *Continued Table 4.1.5*

Kecamatan <i>Sub District</i>	Guru/ <i>Teachers</i>		
	Negeri <i>Public</i>	Swasta <i>Private</i>	Jumlah <i>Total</i>
(1)	(5)	(6)	(7)
Semidang Alas Maras	75	-	75
Semidang Alas	72	-	72
Talo	35	-	35
Iilir Talo	35	-	35
Talo Kecil	18	-	18
Ulu Talo	23	-	23
Seluma	48	-	48
Seluma Selatan	25	-	25
Seluma Barat	22	-	22
Seluma Timur	36	-	36
Seluma Utara	29	-	29
Sukaraja	106	-	106
Air Periukan	60	-	60
Lubuk Sandi	35	-	35
<b>Seluma</b>	<b>619</b>	<b>-</b>	<b>619</b>

Lanjutan Tabel/ *Continued Table* 4.1.5

Kecamatan <i>Sub District</i>	Murid/ <i>Pupils</i>		
	Negeri <i>Public</i>	Swasta <i>Private</i>	Jumlah <i>Total</i>
(1)	(8)	(9)	(10)
Semidang Alas Maras	1 188	-	1 188
Semidang Alas	969	-	969
Talo	797	-	797
Ilir Talo	572	-	572
Talo Kecil	464	-	464
Ulu Talo	251	-	251
Seluma	693	-	693
Seluma Selatan	276	-	276
Seluma Barat	332	-	332
Seluma Timur	455	-	455
Seluma Utara	221	-	221
Sukaraja	1 297	-	1 297
Air Periukan	973	-	973
Lubuk Sandi	360	-	360
<b>Seluma</b>	<b>8 848</b>	<b>-</b>	<b>8 848</b>

Sumber/Source: Kementerian Pendidikan dan Kebudayaan, Data Semester Ganjil/ *Ministry of Educations and Culture, Odd Semester Data*

**Tabel 4.1.6** Jumlah Sekolah, Guru, dan Murid Madrasah Tsanawiyah (MTs) di Bawah Kementerian Agama Menurut Kecamatan di Kabupaten Seluma, 2017/2018  
*Number of Schools, Teachers, and Pupils in Madrasah Tsanawiyah (MTs) Under The Ministry of Religious by Sub District in Seluma Regency, 2017/2018*

Kecamatan Sub District	Sekolah/ Schools		Jumlah Total
	Negeri Public	Swasta Private	
(1)	(2)	(3)	(4)
Semidang Alas Maras	-	-	-
Semidang Alas	-	-	-
Talo	-	1	1
Iilir Talo	1	-	1
Talo Kecil	-	-	-
Ulu Talo	1	-	1
Seluma	1	1	2
Seluma Selatan	-	-	-
Seluma Barat	-	-	-
Seluma Timur	-	-	-
Seluma Utara	-	-	-
Sukaraja	-	3	3
Air Periukan	-	-	-
Lubuk Sandi	1	-	1
<b>Seluma</b>	<b>4</b>	<b>5</b>	<b>9</b>

Lanjutan Tabel/ *Continued Table* 4.1.6

Kecamatan <i>Sub District</i>	Guru/ <i>Teachers</i>		
	Negeri <i>Public</i>	Swasta <i>Private</i>	Jumlah <i>Total</i>
(1)	(5)	(6)	(7)
Semidang Alas Maras	...	...	...
Semidang Alas	...	...	...
Talo	...	...	...
Ilir Talo	...	...	...
Talo Kecil	...	...	...
Ulu Talo	...	...	...
Seluma	...	...	...
Seluma Selatan	...	...	...
Seluma Barat	...	...	...
Seluma Timur	...	...	...
Seluma Utara	...	...	...
Sukaraja	...	...	...
Air Periukan	...	...	...
Lubuk Sandi	...	...	...
<b>Seluma</b>	<b>70</b>	<b>21</b>	<b>91</b>

Lanjutan Tabel/ *Continued Table 4.1.6*

Kecamatan <i>Sub District</i>	Murid/ <i>Pupils</i>		
	Negeri <i>Public</i>	Swasta <i>Private</i>	Jumlah <i>Total</i>
(1)	(8)	(9)	(10)
Semidang Alas Maras	...	...	...
Semidang Alas	...	...	...
Talo	...	...	...
Ilir Talo	...	...	...
Talo Kecil	...	...	...
Ulu Talo	...	...	...
Seluma	...	...	...
Seluma Selatan	...	...	...
Seluma Barat	...	...	...
Seluma Timur	...	...	...
Seluma Utara	...	...	...
Sukaraja	...	...	...
Air Periukan	...	...	...
Lubuk Sandi	...	...	...
<b>Seluma</b>	<b>801</b>	<b>246</b>	<b>1 047</b>

Sumber/Source: Kementerian Agama, Data Semester Ganjil/ *Ministry of Religious Affairs, Odd Semester Data*

**Tabel 4.1.7** Jumlah Sekolah, Guru, dan Murid Sekolah Menengah Atas (SMA) di Bawah Kementerian Pendidikan dan Kebudayaan Menurut Kecamatan di Kabupaten Seluma, 2017/2018  
*Number of Schools, Teachers, and Pupils in Senior High Schools Under The Ministry of Education and Culture by Sub District in Seluma Regency, 2017/2018*

Kecamatan Sub District	Sekolah/ Schools		
	Negeri Public	Swasta Private	Jumlah Total
(1)	(2)	(3)	(4)
Semidang Alas Maras	2	-	2
Semidang Alas	1	-	1
Talo	1	-	1
Ilir Talo	1	-	1
Talo Kecil	-	-	-
Ulu Talo	-	-	-
Seluma	1	1	2
Seluma Selatan	1	-	1
Seluma Barat	-	-	-
Seluma Timur	-	-	-
Seluma Utara	-	-	-
Sukaraja	2	-	2
Air Periukan	1	-	1
Lubuk Sandi	-	-	-
<b>Seluma</b>	<b>10</b>	<b>1</b>	<b>11</b>



Lanjutan Tabel/ *Continued Table 4.1.7*

Kecamatan <i>Sub District</i>	Guru/ <i>Teachers</i>		
	Negeri <i>Public</i>	Swasta <i>Private</i>	Jumlah <i>Total</i>
(1)	(5)	(6)	(7)
Semidang Alas Maras	48	-	48
Semidang Alas	32	-	32
Talo	36	-	36
Ilir Talo	27	-	27
Talo Kecil	-	-	-
Ulu Talo	-	-	-
Seluma	40	7	47
Seluma Selatan	20	-	20
Seluma Barat	-	-	-
Seluma Timur	-	-	-
Seluma Utara	-	-	-
Sukaraja	41	-	41
Air Periukan	29	-	29
Lubuk Sandi	-	-	-
<b>Seluma</b>	<b>273</b>	<b>7</b>	<b>280</b>

Lanjutan Tabel/ *Continued Table 4.1.7*

Kecamatan <i>Sub District</i>	Murid/ <i>Pupils</i>		
	Negeri <i>Public</i>	Swasta <i>Private</i>	Jumlah <i>Total</i>
(1)	(8)	(9)	(10)
Semidang Alas Maras	822	-	822
Semidang Alas	565	-	565
Talo	637	-	637
Ilir Talo	280	-	280
Talo Kecil	-	-	-
Ulu Talo	-	-	-
Seluma	736	85	821
Seluma Selatan	250	-	250
Seluma Barat	-	-	-
Seluma Timur	-	-	-
Seluma Utara	-	-	-
Sukaraja	384	-	384
Air Periukan	544	-	544
Lubuk Sandi	-	-	-
<b>Seluma</b>	<b>4 218</b>	<b>85</b>	<b>4 303</b>

Sumber/Source: Kementerian Pendidikan dan Kebudayaan, Data Semester Ganjil/ *Ministry of Educations and Culture, Odd Semester Data*

**Tabel 4.1.8** Jumlah Sekolah, Guru, dan Murid Sekolah Menengah Kejuruan (SMK) di Bawah Kementerian Pendidikan dan Kebudayaan Menurut Kecamatan di Kabupaten Seluma, 2017/2018  
*Number of Schools, Teachers, and Pupils in Vocational High Schools Under The Ministry of Education and Culture by Sub District in Seluma Regency, 2017/2018*

Kecamatan Sub District	Sekolah/ Schools		
	Negeri Public	Swasta Private	Jumlah Total
(1)	(2)	(3)	(4)
Semidang Alas Maras	-	-	-
Semidang Alas	1	-	1
Talo	1	-	1
Iilir Talo	-	-	-
Talo Kecil	-	-	-
Ulu Talo	1	-	1
Seluma	-	-	-
Seluma Selatan	-	-	-
Seluma Barat	1	-	1
Seluma Timur	1	-	1
Seluma Utara	-	-	-
Sukaraja	-	-	-
Air Periukan	1	-	1
Lubuk Sandi	-	-	-
<b>Seluma</b>	<b>6</b>	<b>-</b>	<b>6</b>

Lanjutan Tabel/ *Continued Table 4.1.8*

Kecamatan <i>Sub District</i>	Guru/ <i>Teachers</i>		
	Negeri <i>Public</i>	Swasta <i>Private</i>	Jumlah <i>Total</i>
(1)	(5)	(6)	(7)
Semidang Alas Maras	-	-	-
Semidang Alas	12	-	12
Talo	18	-	18
Ilir Talo	-	-	-
Talo Kecil	-	-	-
Ulu Talo	5	-	5
Seluma	-	-	-
Seluma Selatan	-	-	-
Seluma Barat	13	-	13
Seluma Timur	28	-	28
Seluma Utara	-	-	-
Sukaraja	-	-	-
Air Periukan	43	-	43
Lubuk Sandi	-	-	-
<b>Seluma</b>	<b>119</b>	<b>-</b>	<b>119</b>

Lanjutan Tabel/ *Continued Table 4.1.8*

Kecamatan <i>Sub District</i>	Murid/ <i>Pupils</i>		
	Negeri <i>Public</i>	Swasta <i>Private</i>	Jumlah <i>Total</i>
(1)	(8)	(9)	(10)
Semidang Alas Maras	-	-	-
Semidang Alas	129	-	129
Talo	276	-	276
Ilir Talo	-	-	-
Talo Kecil	-	-	-
Ulu Talo	85	-	85
Seluma	-	-	-
Seluma Selatan	-	-	-
Seluma Barat	102	-	102
Seluma Timur	540	-	540
Seluma Utara	-	-	-
Sukaraja	-	-	-
Air Periukan	756	-	756
Lubuk Sandi	-	-	-
<b>Seluma</b>	<b>1 888</b>	<b>-</b>	<b>1 888</b>

Sumber/Source: Kementerian Pendidikan dan Kebudayaan, Data Semester Ganjil/ *Ministry of Educations and Culture, Odd Semester Data*

**Tabel 4.1.9** Jumlah Sekolah, Guru, dan Murid Madrasah Aliyah (MA) di Bawah Kementerian Agama Menurut Kecamatan di Kabupaten Seluma, 2017/2018  
*Number of Schools, Teachers, and Pupils in Madrasah Aliyah (MA) Under The Ministry of Religious by Sub District in Seluma Regency, 2017/2018*

Kecamatan Sub District	Sekolah/ Schools		
	Negeri Public	Swasta Private	Jumlah Total
(1)	(2)	(3)	(4)
Semidang Alas Maras	-	-	-
Semidang Alas	-	-	-
Talo	-	1	1
Ilir Talo	-	-	-
Talo Kecil	-	-	-
Ulu Talo	-	-	-
Seluma	-	1	1
Seluma Selatan	-	-	-
Seluma Barat	-	-	-
Seluma Timur	-	-	-
Seluma Utara	-	-	-
Sukaraja	-	1	1
Air Periukan	-	-	-
Lubuk Sandi	1	-	1
<b>Seluma</b>	<b>1</b>	<b>3</b>	<b>4</b>

Lanjutan Tabel/ *Continued Table 4.1.9*

Kecamatan <i>Sub District</i>	Guru/ <i>Teachers</i>		
	Negeri <i>Public</i>	Swasta <i>Private</i>	Jumlah <i>Total</i>
(1)	(5)	(6)	(7)
Semidang Alas Maras	...	...	...
Semidang Alas	...	...	...
Talo	...	...	...
Ilir Talo	...	...	...
Talo Kecil	...	...	...
Ulu Talo	...	...	...
Seluma	...	...	...
Seluma Selatan	...	...	...
Seluma Barat	...	...	...
Seluma Timur	...	...	...
Seluma Utara	...	...	...
Sukaraja	...	...	...
Air Periukan	...	...	...
Lubuk Sandi	...	...	...
<b>Seluma</b>	<b>41</b>	<b>25</b>	<b>66</b>

Lanjutan Tabel/ *Continued Table* 4.1.9

Kecamatan <i>Sub District</i>	Murid/ <i>Pupils</i>		
	Negeri <i>Public</i>	Swasta <i>Private</i>	Jumlah <i>Total</i>
(1)	(8)	(9)	(10)
Semidang Alas Maras	...	...	...
Semidang Alas	...	...	...
Talo	...	...	...
Ilir Talo	...	...	...
Talo Kecil	...	...	...
Ulu Talo	...	...	...
Seluma	...	...	...
Seluma Selatan	...	...	...
Seluma Barat	...	...	...
Seluma Timur	...	...	...
Seluma Utara	...	...	...
Sukaraja	...	...	...
Air Periukan	...	...	...
Lubuk Sandi	...	...	...
<b>Seluma</b>	<b>277</b>	<b>226</b>	<b>503</b>

Sumber/Source: Kementerian Agama, Data Semester Ganjil/ *Ministry of Religious Affairs, Odd Semester Data*



**Tabel 4.1.10 Jumlah Sekolah Menurut Jenjang Pendidikan di Kabupaten Seluma, 2017/2018**  
**Table Number of Schools by Educational Level in Seluma Regency, 2017/2018**

<b>Jenjang Pendidikan</b> <i>Educational Level</i>	<b>Jumlah Sekolah</b> <i>Number of Schools</i>
(1)	(2)
TK/RA <i>Kindergarten</i>	164
SD/MI <i>Elementary School</i>	202
SMP/MTs <i>Junior High School</i>	56
SMA/SMK/MA <i>Senior High School</i>	21
Perguruan Tinggi <i>College</i>	-
<b>Jumlah</b>	<b>443</b>

Sumber/Source: Dinas Pendidikan Kabupaten Seluma/ Seluma Regional Office of Education

**Tabel 4.1.11 Angka Partisipasi Murni (APM) Menurut Jenjang Pendidikan dan Jenis Kelamin di Kabupaten Seluma, 2018**  
**Table** *Net Participation Rates by Education Level and Gender in Seluma Regency, 2018*

Jenjang Pendidikan <i>Educational Level</i>	Angka Partisipasi Murni (APM)/ <i>Net Participation Rates (%)</i>		
	Laki-laki <i>Male</i>	Perempuan <i>Female</i>	Laki-laki + Perempuan <i>Male + Female</i>
(1)	(2)	(3)	(4)
SD/MI <i>Elementary School</i>	92,47	97,29	94,76
SMP/MTs <i>Junior High School</i>	77,37	83,46	80,30
SMA/SMK/MA <i>Senior High School</i>	66,29	72,31	69,16

Sumber/Source: Survei Sosial Ekonomi Nasional Kor, Maret 2018/ *Kor National Socio Economic Survey March 2018*

**Tabel 4.1.12 Angka Partisipasi Kasar (APK) Menurut Jenjang Pendidikan dan Jenis Kelamin di Kabupaten Seluma, 2018**  
**Gross Participation Rates by Education Level and Gender in Seluma Regency, 2018**

Jenjang Pendidikan <i>Educational Level</i>	Angka Partisipasi Kasar (APK)/ <i>Gross Participation Rates (%)</i>		
	Laki-laki <i>Male</i>	Perempuan <i>Female</i>	Laki-laki + Perempuan <i>Male + Female</i>
(1)	(2)	(3)	(4)
SD/MI <i>Elementary School</i>	105,37	108,87	107,03
SMP/MTs <i>Junior High School</i>	106,91	101,08	104,10
SMA/SMK/MA <i>Senior High School</i>	79,00	99,43	88,76

Sumber/Source: Survei Sosial Ekonomi Nasional Kor, Maret 2018/ *Kor National Socio Economic Survey March 2018*

**Tabel 4.1.13 Jumlah Desa/Kelurahan yang Memiliki Fasilitas Sekolah Menurut Kecamatan dan Tingkat Pendidikan di Kabupaten Seluma, 2011, 2014, 2018**  
***Number of Villages/Urban Villages Having Educational Facilities by Sub District dan Educational Level, 2011, 2014, 2018***

Kecamatan Sub District	SD/MI Primary Schools			SMP/MTs Junior High Schools		
	2011	2014	2018	2011	2014	2018
	(1)	(2)	(3)	(4)	(5)	(6)
Semidang Alas Maras	20	20	20	3	4	3
Semidang Alas	19	19	19	6	6	6
Talo	14	15	15	4	4	4
Ilir Talo	11	11	11	4	4	4
Talo Kecil	9	9	9	3	2	2
Ulu Talo	10	10	10	5	5	5
Seluma	6	6	6	3	4	4
Seluma Selatan	9	9	9	2	3	2
Seluma Barat	8	8	8	2	2	2
Seluma Timur	8	8	8	2	3	3
Seluma Utara	9	10	10	2	2	2
Sukaraja	19	19	18	7	8	9
Air Periukan	15	16	16	4	5	5
Lubuk Sandi	12	11	12	3	3	3
<b>Seluma</b>	<b>169</b>	<b>171</b>	<b>171</b>	<b>50</b>	<b>55</b>	<b>54</b>

Lanjutan Tabel/ *Continued Table 4.1.13*

Kecamatan Sub District	SMA/MA Senior High Schools			SMK Vocational High Schools		
	2011	2014	2018	2011	2014	2018
	(8)	(9)	(10)	(11)	(12)	(13)
Semidang Alas Maras	2	3	3	-	-	-
Semidang Alas	1	1	-	-	-	1
Talo	2	2	2	1	1	1
Iilir Talo	1	1	2	-	-	-
Talo Kecil	-	-	-	-	-	-
Ulu Talo	-	-	-	-	1	1
Seluma	2	2	2	-	-	-
Seluma Selatan	1	1	1	-	-	-
Seluma Barat	-	-	-	-	-	1
Seluma Timur	-	-	-	1	1	1
Seluma Utara	-	-	-	-	-	-
Sukaraja	1	2	2	-	-	-
Air Periukan	1	1	1	1	1	1
Lubuk Sandi	1	1	1	-	-	-
<b>Seluma</b>	<b>12</b>	<b>14</b>	<b>14</b>	<b>3</b>	<b>4</b>	<b>6</b>

Sumber/Source: BPS, Pendataan Potensi Desa (Podes)/ BPS–Statistics Indonesia, Village Potential Data Collection

## 4.2 KESEHATAN/HEALTH

**Tabel 4.2.1** Jumlah Desa/Kelurahan yang Memiliki Sarana Kesehatan Menurut Kecamatan di Kabupaten Seluma, 2011, 2014, 2018  
**Table** *Number of Villages/Urban Villages Having Health Facilities by Sub District dan Educational Level, 2011, 2014, 2018*

Kecamatan Sub District	Rumah Sakit/ Hospital			Rumah Sakit Bersalin/ Maternity Hospital		
	2011	2014	2018	2011	2014	2018
(1)	(2)	(3)	(4)	(5)	(6)	(7)
Semidang Alas Maras	-	-	-	-	-	-
Semidang Alas	-	-	-	-	-	-
Talo	-	-	-	-	-	-
Iilir Talo	-	-	-	-	-	-
Talo Kecil	-	-	-	-	-	-
Ulu Talo	-	-	-	-	-	-
Seluma	-	-	-	-	-	-
Seluma Selatan	-	-	-	-	-	-
Seluma Barat	-	-	-	-	-	-
Seluma Timur	1	1	1	-	-	-
Seluma Utara	-	-	-	-	-	-
Sukaraja	-	-	-	-	-	-
Air Periukan	-	-	-	-	-	-
Lubuk Sandi	-	-	-	-	-	-
<b>Seluma</b>	<b>1</b>	<b>1</b>	<b>1</b>	<b>-</b>	<b>-</b>	<b>-</b>

Lanjutan Tabel/ *Continued Table 4.2.1*

Kecamatan Sub District	Poliklinik/ Polyclinic			Puskesmas/ Public Health Center		
	2011	2014	2018	2011	2014	2018
(1)	(8)	(9)	(10)	(11)	(12)	(13)
Semidang Alas Maras	-	-	-	3	3	3
Semidang Alas	-	1	-	2	2	2
Talo	-	-	-	1	1	1
Ilir Talo	-	1	-	2	2	2
Talo Kecil	-	-	-	1	1	1
Ulu Talo	-	-	-	1	1	1
Seluma	-	-	-	1	1	1
Seluma Selatan	-	-	-	1	-	1
Seluma Barat	1	-	-	1	1	1
Seluma Timur	-	-	-	1	1	1
Seluma Utara	-	-	-	1	1	1
Sukaraja	1	-	1	3	2	3
Air Periukan	1	-	-	2	2	2
Lubuk Sandi	-	1	-	1	1	2
<b>Seluma</b>	<b>3</b>	<b>3</b>	<b>1</b>	<b>21</b>	<b>19</b>	<b>22</b>

Lanjutan Tabel/ *Continued Table* 4.2.1

Kecamatan <i>Sub District</i>	Puskesmas Pembantu/ Subsidiary of Public Health Center			Apotek/ Pharmacy		
	2011	2014	2018	2011	2014	2018
(1)	(8)	(9)	(10)	(11)	(12)	(13)
Semidang Alas Maras	4	6	3	-	1	1
Semidang Alas	2	3	5	-	-	2
Talo	-	2	2	1	1	1
Iilir Talo	5	4	4	-	-	1
Talo Kecil	1	1	2	-	-	-
Ulu Talo	2	3	3	-	-	-
Seluma	1	1	-	2	2	2
Seluma Selatan	2	2	2	-	-	-
Seluma Barat	1	3	3	-	-	-
Seluma Timur	2	1	2	1	1	1
Seluma Utara	2	2	3	-	-	-
Sukaraja	8	8	8	3	3	3
Air Periukan	8	8	9	-	-	-
Lubuk Sandi	1	3	4	-	-	-
<b>Seluma</b>	<b>39</b>	<b>47</b>	<b>50</b>	<b>7</b>	<b>8</b>	<b>11</b>

Sumber/Source: BPS, Pendataan Potensi Desa (Podes)/ BPS-Statistics Indonesia, Village Potential Data Collection



**Tabel 4.2.2 Jumlah Tenaga Kesehatan Menurut Kecamatan di Kabupaten Seluma, 2018**  
**Number of Medical Personnel by Sub District in Seluma Regency, 2018**

<b>Kecamatan Sub District</b>	<b>Dokter Doctor</b>	<b>Perawat Nurse</b>	<b>Bidan Midwife</b>	<b>Farmasi Pharmaceutical</b>	<b>Ahli Gizi Nutritionist</b>
(1)	(2)	(3)	(4)	(5)	(6)
Semidang Alas Maras	1	8	29	-	1
Semidang Alas	2	15	21	-	1
Talo	1	5	18	-	1
Ilir Talo	-	8	17	-	-
Talo Kecil	-	4	11	-	1
Ulu Talo	1	4	10	1	2
Seluma	1	5	8	2	1
Seluma Selatan	3	8	14	-	-
Seluma Barat	-	7	14	1	-
Seluma Timur	1	7	5	1	-
Seluma Utara	1	8	10	-	1
Sukaraja	2	23	48	3	1
Air Periukan	3	16	36	2	-
Lubuk Sandi	3	12	26	2	2
<b>Seluma</b>	<b>19</b>	<b>118</b>	<b>260</b>	<b>12</b>	<b>11</b>

Sumber/Source: Dinas Kesehatan Kabupaten Seluma/ Seluma Regional Office of Health

**Tabel 4.2.3** **Persentase Penduduk yang Mempunyai Keluhan Kesehatan Selama Sebulan Terakhir Menurut Kecamatan di Kabupaten Seluma, 2013-2018**  
**Percentage of People Who Had Health Complaint During a Month Prior to The Survei by Sub District in Seluma Regency, 2013-2018**

Kecamatan Sub District	2015	2016	2017	2018
(1)	(2)	(3)	(4)	(5)
Semidang Alas Maras	...	...	...	...
Semidang Alas	...	...	...	...
Talo	...	...	...	...
Iilir Talo	...	...	...	...
Talo Kecil	...	...	...	...
Ulu Talo	...	...	...	...
Seluma	...	...	...	...
Seluma Selatan	...	...	...	...
Seluma Barat	...	...	...	...
Seluma Timur	...	...	...	...
Seluma Utara	...	...	...	...
Sukaraja	...	...	...	...
Air Periukan	...	...	...	...
Lubuk Sandi	...	...	...	...
<b>Seluma</b>	<b>25,66</b>	<b>24,09</b>	<b>24,99</b>	<b>28,50</b>

Sumber/Source: BPS, Survei Sosial Ekonomi Nasional (Susenas)/BPS-Statistics Indonesia, National Socio Economic Survey

**Tabel 4.2.4 Jumlah Rumah Sakit Umum, Rumah Sakit Khusus, Puskesmas, dll Menurut Kecamatan di Kabupaten Seluma, 2017 dan 2018**  
**Number of General Hospital, Special Hospital, Public Health Center, etc by Subdistrict in Seluma Regency, 2017 and 2018**

Kecamatan Sub District	Rumah Sakit Umum General Hospital		Rumah Sakit Khusus Special Hospital		Rumah Sakit Bersalin/Rumah Bersalin Maternity Hospital	
	2017	2018	2017	2018	2017	2018
(1)	(2)	(3)	(4)	(5)	(6)	(7)
Semidang Alas Maras	-	-	-	-	-	-
Semidang Alas	-	-	-	-	-	-
Talo	-	-	-	-	-	-
Ilir Talo	-	-	-	-	-	-
Talo Kecil	-	-	-	-	-	-
Ulu Talo	-	-	-	-	-	-
Seluma	-	-	-	-	-	-
Seluma Selatan	-	-	-	-	-	-
Seluma Barat	-	-	-	-	-	-
Seluma Timur	1	1	-	-	-	-
Seluma Utara	-	-	-	-	-	-
Sukaraja	-	-	-	-	-	-
Air Periukan	-	-	-	-	-	-
Lubuk Sandi	-	-	-	-	-	-
<b>Seluma</b>	<b>1</b>	<b>1</b>	<b>-</b>	<b>-</b>	<b>-</b>	<b>-</b>

Lanjutan Tabel/*Continued Table 4.2.4*

Kecamatan <i>Sub District</i>	Puskesmas <i>Public Health Center</i>		Klinik/Balai Kesehatan <i>Clinic/Health Center</i>		Posyandu <i>Maternal and Child Health Center</i>	
	2017	2018	2017	2018	2017	2018
(1)	(8)	(9)	(10)	(11)	(12)	(13)
Semidang Alas Maras	3	3	-	-	28	...
Semidang Alas	2	2	-	-	25	...
Talo	1	1	-	-	18	...
Iilir Talo	2	2	-	-	17	...
Talo Kecil	1	1	-	-	13	...
Ulu Talo	1	1	-	-	14	...
Seluma	1	1	-	-	7	...
Seluma Selatan	1	1	-	-	14	...
Seluma Barat	1	1	-	-	10	...
Seluma Timur	1	1	-	-	11	...
Seluma Utara	1	1	-	-	10	...
Sukaraja	3	3	1	1	34	...
Air Periukan	2	2	-	-	21	...
Lubuk Sandi	2	2	-	-	21	...
<b>Seluma</b>	<b>22</b>	<b>22</b>	<b>1</b>	<b>1</b>	<b>243</b>	<b>...</b>

Lanjutan Tabel/*Continued Table 4.2.4*

Kecamatan <i>Subdistrict</i>	Poskesdes <i>Village Maternity</i>	
	2017	2018
(1)	(2)	(3)
Semidang Alas Maras	...	5
Semidang Alas	...	9
Talo	...	2
Ilir Talo	...	4
Talo Kecil	...	5
Ulu Talo	...	9
Seluma	...	-
Seluma Selatan	...	4
Seluma Barat	...	-
Seluma Timur	...	1
Seluma Utara	...	5
Sukaraja	...	6
Air Periukan	...	7
Lubuk Sandi	...	12
<b>Seluma</b>	...	<b>69</b>

Sumber/*Source*: Dinas Kesehatan Kabupaten Seluma/ *Seluma Regional Office of Health*

**Tabel 4.2.5** **Persentase Balita Yang Pernah Mendapat Imunisasi Menurut Jenis Imunisasi di Kabupaten Seluma, 2017**  
**Table** **Percentage of Toddlers Who Get Immunization by Type of Immunization in Seluma Regency, 2017**

Jenis Imunisasi <i>Type of Immunization</i>	Balita/ Children Under Five Years (%)		
	Laki-laki <i>Male</i>	Perempuan <i>Female</i>	Laki-laki + Perempuan <i>Male + Female</i>
(1)	(2)	(3)	(4)
BCG	...	...	93,09
Campak/ <i>Measles</i>	...	...	77,84
DPT	...	...	92,88
Polio	...	...	93,35
Hepatitis B	...	...	85,48

Sumber/*Source*: Survei Sosial Ekonomi Nasional Kor, Maret 2017/ *Kor National Socio Economic Survey, March 2017*

**Tabel 4.2.6 10 Penyakit dengan Jumlah Kasus Terbanyak di Kabupaten Seluma, 2018**  
**10 Diseases With The Highest Number Of Cases In Seluma Regency, 2018**

Jenis Penyakit <i>The Type of Disease</i>		Jumlah Kasus <i>Number of Cases</i>
(1)		(2)
1.	Infeksi Saluran Pernapasan Akut (ISPA)/ <i>Under Respiratory Infection (URI)</i>	3 642
2.	Tekanan Darah Tinggi/ <i>Hypertension</i>	2 110
3.	Gasteritis/ <i>Gastritis</i>	1 990
4.	Radang Sendi (Rematik)/ <i>Rheumatic</i>	796
5.	<i>Penyakit Kulit Alergi</i>	716
6.	Febris/ <i>Febris</i>	513
7.	Diare/ <i>Diarhea</i>	472
8.	Penyakit Kulit Infeksi/ <i>Skin Infection</i>	389
9.	Anemia/ <i>Anemia</i>	175
10.	TB Paru	59
<b>Seluma</b>		<b>10 862</b>

Sumber/Source: Dinas Kesehatan Kabupaten Seluma/ *Seluma Regional Office of Health*

**Tabel 4.2.7 Jumlah Bayi Lahir di Kabupaten Seluma, 2018**  
**Table Number of Births in Seluma Regency, 2018**

	Kecamatan Subdistrict	Jumlah Bayi Lahir/ Number of Birth	
		2018	
		Hidup	Mati
(1)	(2)	(3)	
1	Semidang Alas Maras	483	2
2	Semidang Alas	231	6
3	Talo	161	-
4	Ilir Talo	239	5
5	Talo Kecil	173	1
6	Ulu Talo	56	1
7	Seluma	156	-
8	Seluma Selatan	218	4
9	Seluma Barat	142	1
10	Seluma Timur	150	-
11	Seluma Utara	124	1
12	Sukaraja	516	3
13	Air Peritukan	426	-
14	Lubuk Sandi	166	3
	<b>Seluma</b>	<b>3 241</b>	<b>27</b>

Sumber/Source: Dinas Kesehatan Kabupaten Seluma/ Seluma Regional Office of Health



## 4.3 AGAMA/RELIGION

**Tabel 4.3.1** Persentase Jumlah Penduduk Menurut Kecamatan dan Agama yang dianut di Kabupaten Seluma, 2018  
**Table** *Percentage of Population by Sub District and Religion in Seluma Regency, 2018*

Kecamatan <i>Sub District</i>	Islam <i>Moeslem</i>	Kristen Katolik <i>Catholic</i>	Kristen Protestan <i>Protestant</i>	Hindu <i>Hindu</i>	Budha <i>Budha</i>	Lainnya <i>Others</i>
(1)	(2)	(3)	(4)	(5)	(6)	(7)
Semidang Alas Maras	99,96	0,00	0,04	0,00	0,00	0,00
Semidang Alas	99,95	0,05	0,00	0,00	0,00	0,00
Talo	99,93	0,00	0,07	0,00	0,00	0,00
Ilir Talo	99,16	0,10	0,74	0,00	0,00	0,00
Talo Kecil	99,37	0,63	0,00	0,00	0,00	0,00
Ulu Talo	98,22	0,10	0,20	1,48	0,00	0,00
Seluma	99,83	0,17	0,00	0,00	0,00	0,00
Seluma Selatan	98,90	0,22	0,87	0,01	0,00	0,00
Seluma Barat	98,47	0,74	0,77	0,02	0,00	0,00
Seluma Timur	99,46	0,09	0,45	0,00	0,00	0,00
Seluma Utara	100,00	0,00	0,00	0,00	0,00	0,00
Sukaraja	94,54	1,27	1,95	2,23	0,00	0,00
Air Periukan	95,53	1,21	0,14	3,11	0,00	0,00
Lubuk Sandi	98,19	0,07	0,83	0,90	0,00	0,00
<b>Seluma</b>	<b>98,17</b>	<b>0,45</b>	<b>0,57</b>	<b>0,81</b>	<b>0,00</b>	<b>0,00</b>

Sumber/Source: Kantor Kementerian Agama Kabupaten Seluma/ Ministry of Religion of Seluma Regency

**Tabel 4.3.2 Jumlah Tempat Peribadatan Menurut Kecamatan di Kabupaten Seluma, 2018**  
**Table** *Number of Worship Facilities by Subdistrict in Seluma Regency, 2018*

Kecamatan Sub District	Masjid Mosque	Musholla Musholla	Gereja Kristen Christian Church	Gereja Katolik Catholic Church	Pura Temple	Wihara Vihara
(1)	(2)	(3)	(4)	(5)	(6)	(7)
Semidang Alas Maras	32	1	-	-	-	-
Semidang Alas	25	2	-	-	-	-
Talo	16	9	-	-	-	-
Iilir Talo	27	19	-	-	-	-
Talo Kecil	18	5				
Ulu Talo	25	22	1	-	4	-
Seluma	15	9	-	-	-	-
Seluma Selatan	20	20	1	1	-	-
Seluma Barat	17	16	4	1	-	-
Seluma Timur	15	13	-	-	-	-
Seluma Utara	21	10	-	-	-	-
Sukaraja	62	32	12	4	2	-
Air Periukan	37	45	1	4	4	-
Lubuk Sandi	22	6	-	-	-	-
<b>Seluma</b>	<b>352</b>	<b>209</b>	<b>19</b>	<b>10</b>	<b>10</b>	<b>-</b>

Sumber/Source: Kantor Kementerian Agama Kabupaten Seluma/ Ministry of Religion of Seluma Regency

**Tabel 4.3.3** Jumlah Jemaah Haji yang Diberangkatkan menurut Status Kembali, Jenis Kelamin dan Kecamatan di Kabupaten Seluma, 2018  
*Number of Muslim Pilgrims Departing by Status of Returned, Sex and Subdistrict in Seluma Regency, 2018*

Kecamatan Sub District	Jemaah Haji/ Muslim Pilgrims						Jumlah Total
	Kembali Returned		Meninggal Dead		Tidak Kembali Not Return		
	L	P	L	P	L	P	
(1)	(2)	(3)	(4)	(5)	(6)	(7)	(8)
Semidang Alas Maras	-	1	-	-	-	-	1
Semidang Alas	1	1	-	-	-	-	2
Talo	4	4	-	-	-	-	8
Iilir Talo	3	5	-	-	-	-	8
Talo Kecil	-	1	-	-	-	-	1
Ulu Talo	1	1	-	-	-	-	2
Seluma	8	22	-	-	-	-	30
Seluma Selatan	2	3	-	-	-	-	5
Seluma Barat	4	4	-	-	-	-	8
Seluma Timur	5	5	-	-	-	-	10
Seluma Utara	3	5	1	-	-	-	9
Sukaraja	25	23	-	-	-	-	58
Air Periukan	12	22	-	-	-	-	34
Lubuk Sandi	3	3	-	-	-	-	6
<b>Seluma</b>	<b>71</b>	<b>100</b>	<b>1</b>	<b>-</b>	<b>-</b>	<b>-</b>	<b>172</b>

Sumber/Source: Kantor Kementerian Agama Kabupaten Seluma/ Ministry of Religion of Seluma Regency

**Tabel 4.3.4 Banyaknya Peristiwa Pernikahan menurut Kecamatan di Kabupaten Seluma, 2016-2018**  
**Table** *Number of Marriages by Subdistrict in Seluma Regency, 2016-2018*

Kecamatan Sub District	Tahun/ Year		
	2016	2017	2018
(1)	(2)	(3)	(4)
Semidang Alas Maras	113	246	176
Semidang Alas	63	111	95
Talo	54	111	76
Iilir Talo	101	158	114
Talo Kecil	54	126	95
Ulu Talo	30	57	37
Seluma	54	97	70
Seluma Selatan	83	147	93
Seluma Barat	63	85	70
Seluma Timur	81	103	95
Seluma Utara	53	97	42
Sukaraja	144	280	209
Air Periukan	135	200	133
Lubuk Sandi	55	89	67
<b>Seluma</b>	<b>1 083</b>	<b>1 907</b>	<b>1 372</b>

Sumber/Source: Kantor Kementerian Agama Kabupaten Seluma/ Ministry of Religion of Seluma Regency

**4.4 KRIMINALITAS/CRIME**

**Tabel 4.4.1 Jumlah Tindak Pidana yang dilaporkan Menurut Kepolisian Sektor di Kabupaten Seluma, 2016–2018**  
**Number of Reported Criminal Cases by Subdistrict Police Office in Seluma Regency, 2016–2018**

Kepolisian Sektor Subdistrict Police Office	Tindak Pidana yang dilaporkan Reported Criminal Case		
	2016	2017	2018
(1)	(2)	(3)	(4)
1. Seluma	117	107	120
2. Polsek Sukaraja	61	78	52
3. Polsek Tais	36	40	22
4. Polsek Talo	55	61	24
5. Polsek Semidang Alas	14	14	15
6. Polsek Semidang Alas Maras	21	35	20

Sumber/Source: Polisi Resort (Polres) Kabupaten Seluma/ The District Police Office of Seluma Regency

**Tabel 4.4.2 Jumlah Penyelesaian Tindak Pidana Menurut Kepolisian Resort di Kabupaten Seluma, 2016–2018**  
**Table** *Number of Crime Clearance Rate by District Police Office in Seluma Regency, 2016–2018*

Kepolisian Sektor <i>Subdistrict Police Office</i>	Penyelesaian Tindak Pidana <i>Crime Clearance Rate (%)</i>		
	2016	2017	2018
(1)	(2)	(3)	(4)
1. Seluma	86	103	86
2. Polsek Sukaraja	78	61	48
3. Polsek Tais	39	31	20
4. Polsek Talo	44	46	22
5. Polsek Semidang Alas	88	12	12
6. Polsek Semidang Alas Maras	48	31	15

Sumber/Source: Polisi Resort (Polres) Kabupaten Seluma/ *The District Police Office of Seluma Regency*

**Tabel 4.4.3 Banyaknya Peristiwa Kejahatan yang Dilaporkan menurut Jenis Kejahatan/ Pelanggaran di Kabupaten Seluma, 2016–2018**  
***Number of Crimes Reported by Kind of Crime/ Offence in Seluma Regency, 2016–2018***

	Uraian <i>Description</i>	Tahun/ Year		
		2016	2017	2018
	(1)	(2)	(3)	(4)
1.	Pencurian dengan Pemberatan/ <i>By Heavy Violence</i>	39	60	61
2.	Pencurian dengan Kekerasan/ <i>Theft With Violence</i>	8	5	2
3.	Penganiayaan/ <i>Violence</i>	42	60	40
4.	Pencurian Kendaraan Bermotor/ <i>Motorcycle Theft</i>	41	28	17
5.	Kebakaran/ Pembakaran/ <i>Fire/ Arson</i>	-	-	3
6.	Pembunuhan/ <i>Murder</i>	1	-	-
7.	Perkosaan/ <i>Rape</i>	-	-	2
8.	Pemerasan/ <i>Robbery</i>	3	2	1
9.	Penculikan/ <i>Kidnapping</i>	-	-	-
10.	Senjata Api/ <i>Hand Gun</i>	-	-	3
11.	Narkotika/ <i>Narcotics</i>	4	9	14
12.	Penyelundupan/ <i>Smuggle</i>	-	-	-
13.	Lain-lain/ <i>Other Criminality</i>	-	-	110
	<b>Jumlah/ Total</b>	<b>138</b>	<b>164</b>	<b>253</b>

Sumber/Source: Polisi Resort (Polres) Kabupaten Seluma/ *The District Police Office of Seluma Regency*

**Tabel 4.4.4 Banyaknya Peristiwa Kejahatan yang Diselesaikan di Kabupaten Seluma, 2016–2018**  
**Table** *Number of Crimes Cleared by Kind of Crime in Seluma Regency, 2016–2018*

	Uraian <i>Description</i>	Tahun/ <i>Year</i>		
		2016	2017	2018
	(1)	(2)	(3)	(4)
1.	Pencurian dengan Pemberatan/ <i>By Heavy Violence</i>	17	42	47
2.	Pencurian dengan Kekerasan/ <i>Theft With Violence</i>	3	3	2
3.	Penganiayaan/ <i>Violence</i>	34	58	-
4.	Pencurian Kendaraan Bermotor/ <i>Motorcycle Theft</i>	12	9	6
5.	Kebakaran/ Pembakaran/ <i>Fire/ Arson</i>	-	-	1
6.	Pembunuhan/ <i>Murder</i>	-	-	-
7.	Perkosaan/ <i>Rape</i>	1	2	1
8.	Pemerasan/ <i>Robbery</i>	-	2	0
9.	Penculikan/ <i>Kidnapping</i>	-	-	-
10.	Senjata Api/ <i>Hand Gun</i>	-	-	1
11.	Narkotika/ <i>Narcotics</i>	5	11	15
12.	Penyelundupan/ <i>Smuggle</i>	-	-	-
13.	Lain-lain/ <i>Other Criminality</i>	-	-	130
	<b>Jumlah/ <i>Total</i></b>	<b>72</b>	<b>127</b>	<b>203</b>

Sumber/Source: Polisi Resort (Polres) Kabupaten Seluma/ *The District Police Office of Seluma Regency*



**Tabel 4.4.5 Banyaknya Kejadian Kecelakaan Lalu Lintas menurut Bentuk Kerugiannya di Kabupaten Seluma, 2016–2018**  
**Number of Traffic Accident by Kind of Incident in Seluma Regency, 2016–2018**

	Uraian <i>Description</i>	Tahun/ Year		
		2016	2017	2018
	(1)	(2)	(3)	(4)
1.	Korban Mati/ <i>Death (orang/ person)</i>	36	32	21
2.	Luka Ringan/ <i>Lightly Injured (orang/ person)</i>	96	54	99
3.	Luka Berat/ <i>Seriously Injured (orang/ person)</i>	40	28	37
4.	Jumlah Kasus Kejahatan/ <i>Number of Accidents</i>	85	65	84
5.	Kerugian Material/ <i>Material Damage (Juta Rp)</i>	292	140	209,7
6.	Tilang kasus/ <i>Cases</i>	-	-	-
7.	Denda/ <i>Fined (Rp)</i>	-	-	-

Sumber/Source: Polisi Resort (Polres) Kabupaten Seluma/ *The District Police Office of Seluma Regency*

4.5 SOSIAL LAINNYA/*OTHERS SOCIAL*

**Tabel 4.5.1 Banyaknya Kejadian Bencana Alam menurut Jenis Bencana Alam dan Kecamatan di Kabupaten Seluma, 2018**  
**Number of Natural Disasters by Kind of Disaster and Subdistrict in Seluma Regency, 2018**

Kecamatan <i>Subdistrict</i>	Kebakaran <i>Fire</i>	Angin Ribut <i>Hurricane</i>	Gempa Bumi <i>Earth Quake</i>	Banjir <i>Flood</i>	Lainnya <i>Others*</i>
(1)	(2)	(3)	(4)	(5)	(6)
Semidang Alas Maras	3	-	-	2	-
Semidang Alas	2	-	-	-	1 (Tenggelum)
Talo	-	-	-	3	1 (Tanah Longsor)
Iilir Talo	-	-	-	1	-
Talo Kecil	-	-	-	6	1 (tenggelum)
Ulu Talo	1	-	-	-	-
Seluma	3	-	-	-	-
Seluma Selatan	-	-	-	-	1 (Tenggelum)
Seluma Barat	2	-	-	-	-
Seluma Timur	-	-	-	-	-
Seluma Utara	-	-	-	-	-
Sukaraja	-	1	-	-	-
Air Periukan	2	-	-	-	-
Lubuk Sandi	-	-	-	-	-
<b>Seluma</b>	<b>13</b>	<b>1</b>	<b>-</b>	<b>12</b>	<b>4</b>

Keterangan/ note : \*Korban Tenggelum/ *Victims of Drowning*

Sumber/Source: Dinas Sosial Kabupaten Seluma/ *Seluma Regional Office of Social Affairs*

**Tabel 4.5.2 Jumlah Korban Bencana Alam Menurut Kerugiannya di Kabupaten Seluma, 2016-2018**  
***Number of Victims Disasters Natural by Origin in Seluma Regency, 2016-2018***

Jenis Kerugian <i>Kind of Victims Disasters Natural</i>	Tahun <i>Year</i>		
	2016	2017	2018
(1)	(2)	(3)	(4)
Meninggal dunia/ <i>Death (orang/ person)</i>	3	5	3
Menderita/ Sakit/ <i>Illnes (orang/ person)</i>	-	-	-
Rumah/ bangunan rusak berat/ <i>House/ building badly damaged (buah/ unit)</i>	15	5	15
Rumah/ bangunan rusak/ <i>House/ building damaged (buah/ unit)</i>	17	11	12
Kerugian Material/ <i>Material Damage</i>	-	-	-
Sawah/ <i>Field (Ha)</i>	-	-	-
Ladang/ <i>Dry (Ha)</i>	-	-	-
Tanah/ <i>Lands (Ha)</i>	-	-	-
Materi lainnya/ <i>Others (Juta Rupiah)</i>	-	-	-

Sumber/Source: Dinas Sosial Kabupaten Seluma/ Seluma Regional Office of Social Affairs

**Tabel 4.5.3 Jumlah Desa/Kelurahan yang Mengalami Bencana Alam Menurut Kecamatan di Kabupaten Seluma, 2011, 2014, dan 2018**  
***Number of Villages That Had natural Disaster by Subdistrict in Seluma Regency, 2011, 2014, and 2018***

Kecamatan Subdistrict	Banjir Flood			Gempa Bumi Earthquake		
	2011	2014	2018	2011	2014	2018
(1)	(2)	(3)	(4)	(5)	(6)	(7)
Semidang Alas Maras	11	11	5	1	6	1
Semidang Alas	12	4	7	-	-	3
Talo	5	5	4	-	-	-
Iilir Talo	8	5	4	-	-	-
Talo Kecil	3	4	3	-	-	-
Ulu Talo	4	1	1	-	-	-
Seluma	1	1	1	-	-	-
Seluma Selatan	6	3	5	-	1	-
Seluma Barat	1	5	2	-	-	-
Seluma Timur	1	2	1	-	1	-
Seluma Utara	6	1	1	-	-	-
Sukaraja	-	-	4	1	-	7
Air Periukan	3	5	9	8	1	-
Lubuk Sandi	2	2	1	-	-	-
<b>Seluma</b>	<b>63</b>	<b>49</b>	<b>48</b>	<b>10</b>	<b>9</b>	<b>11</b>

Lanjutan Tabel/*Continued Table 4.5.3*

Kecamatan <i>Subdistrict</i>	Tanah Longsor <i>Landslide</i>		
	2011	2014	2018
(1)	(2)	(3)	(4)
Semidang Alas Maras	4	2	-
Semidang Alas	1	3	2
Talo	1	1	1
Iilir Talo	-	-	-
Talo Kecil	1	2	1
Ulu Talo	3	1	-
Seluma	-	-	-
Seluma Selatan	-	-	-
Seluma Barat	-	1	-
Seluma Timur	-	1	2
Seluma Utara	3	2	3
Sukaraja	-	-	-
Air Periukan	1	2	1
Lubuk Sandi	1	3	2
<b>Seluma</b>	<b>15</b>	<b>18</b>	<b>12</b>

Sumber/*Source*: BPS, Pendataan Potensi Desa (PODES)/BPS-Statistics Indonesia, *Village Potential Data Collection*

**Tabel 4.5.4 Jumlah Fasilitas Sosial menurut Jenis dan Kecamatan di Kabupaten Seluma, 2018**  
**Number of Social Facilities by Kind and Subdistrict in Seluma Regency, 2018**

	Kecamatan <i>Subdistrict</i>	Jenis Panti <i>Kind of Social Facilities</i>			Jumlah <i>Total</i>
		Panti Asuhan <i>Orphanage</i>	Panti Jompo <i>Old Folks' Home</i>	Panti Lainnya/ Organisasi Sosial <i>Others</i>	
	(1)	(2)	(3)	(4)	(5)
1	Semidang Alas Maras	-	-	-	-
2	Semidang Alas	-	-	-	-
3	Talo	-	-	-	-
4	Ilir Talo	-	-	-	-
5	Talo Kecil	-	-	-	-
6	Ulu Talo	-	-	-	-
7	Seluma	-	-	2	2
8	Seluma Selatan	-	-	1	1
9	Seluma Barat	-	-	1	1
10	Seluma Timur	-	-	-	-
11	Seluma Utara	-	-	-	-
12	Sukaraja	-	-	2	2
13	Air Periukan	-	-	1	1
14	Lubuk Sandi	-	-	-	-
	<b>Seluma</b>	-	-	<b>7</b>	<b>7</b>

Sumber/Source: Dinas Sosial Kabupaten Seluma/ Seluma Regional Office of Social Affairs

**Tabel 4.5.5** Jumlah Penyandang Cacat yang Tercatat menurut Jenis Kelamin dan Kecamatan di Kabupaten Seluma, 2018  
**Table** *Number of Disabled Registered by Sex and Subdistrict in Seluma Regency, 2018*

	Kecamatan <i>Subdistrict</i>	Jenis Kelamin <i>Sex</i>		Jumlah <i>Total</i>
		Laki-Laki <i>Male</i>	Perempuan <i>Female</i>	
	(1)	(2)	(3)	(4)
1	Semidang Alas Maras	7	5	12
2	Semidang Alas	4	3	7
3	Talo	15	9	24
4	Ilir Talo	6	3	9
5	Talo Kecil	3	3	6
6	Ulu Talo	1	-	1
7	Seluma	5	2	7
8	Seluma Selatan	3	3	6
9	Seluma Barat	15	12	27
10	Seluma Timur	3	2	5
11	Seluma Utara	-	2	2
12	Sukaraja	36	30	66
13	Air Periukan	48	33	81
14	Lubuk Sandi	18	11	29
	<b>Seluma</b>	<b>164</b>	<b>118</b>	<b>282</b>

Sumber/Source: Dinas Sosial Kabupaten Seluma/ *Seluma Regional Office of Social Affairs*

**Tabel 4.5.6** Jumlah Koleksi Buku Perpustakaan Berdasarkan Judul dan Eksemplar, 2018  
**Table** *Number of Library Book Collections by Title and Exemplar, 2018*

	Klasifikasi <i>Classification</i>	Jumlah Judul <i>Number of Title</i>	Jumlah Eksemplar <i>Number of Exemplar</i>
	(1)	(2)	(3)
0	Karya Umum/ <i>Public</i>	42	143
100	Filsafat/ <i>Philosophy</i>	41	129
200	Agama/ <i>Religion</i>	176	495
300	Ilmu Sosial/ <i>Social Sciences</i>	163	521
400	Bahasa/ <i>Language</i>	52	131
500	Ilmu Murni/ <i>Pure Science</i>	200	733
600	Ilmu Terapan (Teknologi)/ <i>Applied Science</i>	350	1 064
700	Kesenian dan Olah Raga/ <i>Art and Sports</i>	92	296
800	Novel/ <i>Novel</i>	94	278
900	Sejarah dan Geografi/ <i>History and geography</i>	72	238
	<b>Jumlah/Total</b>	<b>1 282</b>	<b>4 028</b>

Sumber/Source: Dinas Kearsipan dan Perpustakaan Kabupaten Seluma/ *Seluma Regional Office of Libraries and Archives*



**Tabel 4.5.7 Jumlah Pengunjung dan Peminjam Koleksi Buku  
Perpustakaan Kabupaten Seluma 2013-2018**  
*Number of Visitors and Library Borrowers in Seluma  
Regency 2013-2018*

<b>Tahun</b> <i>Year</i>	<b>Jumlah Judul</b> <i>Number of Title</i>	<b>Jumlah Eksemplar</b> <i>Number of Exemplar</i>	<b>Jumlah Pengunjung</b> <i>Number of Visitors</i>	<b>Jumlah Peminjam Koleksi</b> <i>Number of Library Borrowers</i>
(1)	(2)	(3)	(4)	(5)
2013	362	1 502	287	218
2014	149	352	222	221
2015	52	182	610	603
2016	766	1 516	1 980	1 386
2017	1 024	1 517	1 484	822
2018	1 282	4 028	4 110	1 694

Sumber/Source: Dinas Kearsipan dan Perpustakaan Kabupaten Seluma/ *Seluma Regional Office of Libraries and Archives*

## Produksi Perkebunan Rakyat (Ton), 2017

*Production of Folk Estate (Ton), 2017*

**Kelapa Sawit**  
*Palm Oil*

**66 856,8**



**Karet**  
*Rubber*

**25 792,5**



**Kopi**  
*Coffe*

**4 873,5**



## Produksi Tanaman Bahan Makanan (Ton), 2015

*Production of Food Crops (Ton), 2015*



**Padi**  
*Paddy*

**59.461**



**Jagung**  
*Maize*

**1.308**



**Kacang Kedelai**  
*Soybeans*

**165**



**PENJELASAN TEKNIS**

1. **Lahan sawah** adalah lahan pertanian yang berpetak-petak dan dibatasi oleh pematang (galengan), saluran untuk menahan/ menyalurkan air, yang biasanya ditanami padi sawah tanpa memandang dari mana diperoleh atau status lahan tersebut. Lahan yang dimaksud termasuk lahan yang terdaftar di Pajak Bumi Bangunan, luran Pembangunan Daerah, lahan bengkok, lahan serobotan, lahan rawa yang ditanami padi dan lahan bekas tanaman tahunan yang telah dijadikan sawah, baik yang ditanami padi, palawija atau tanaman semusim lainnya.
2. **Tegal/Kebun** adalah lahan pertanian bukan sawah (lahan kering) yang ditanami tanaman semusim atau tahunan dan terpisah dengan halaman sekitar rumah serta penggunaannya tidak berpindah pindah.
3. **Ladang/Huma** adalah lahan pertanian bukan sawah (lahan kering) yang biasanya ditanami tanaman semusim dan penggunaannya hanya semusim atau dua musim, kemudian akan

**TECHNICAL NOTES**

1. **Wetland** is agricultural land that separated by small dykes to resist water, where the main crop is usually wetland paddy without considering where it is got from or the status of the land. It includes the land that is registered at land income tax office, regional development contribution, 'bengkok' land, illegal ownership, swamps for rice cultivation, and annual crop land mark that has been used as rice field, which are both planted with paddy, secondary crops or the other seasonal crops.
2. **Dry field/Garden** is an dryland (unirrigated land) which is planted with seasonal or annual crops and separately from the yard around the house without shifting
3. **Unirrigated agricultural field /Shifting cultivation land** is dryland (unirrigated land) that usually is cultivated for seasonal crops and utilized only for one or two seasons, then it will be left

ditinggalkan bila sudah tidak subur lagi (berpindah-pindah). Kemungkinan lahan ini beberapa tahun kemudian akan dikerjakan kembali jika sudah subur.

*when it is not fertile (shifting). Maybe, this land will be used again in a few years if it has been fertile.*

4. **Lahan yang sementara tidak diusahakan** adalah lahan yang biasanya diusahakan tetapi untuk sementara (lebih dari 1 (satu) tahun tetapi kurang dari atau sama dengan 2 (dua) tahun) tidak diusahakan, termasuk lahan sawah yang tidak diusahakan selama lebih dari 2 (dua) tahun.

4. **Temporarily unused land** is land that is regularly used but temporarily (more than a year but less or equal than two years) is unused, it includes wetland that is not cultivated more than two years.

5. Data pokok tanaman pangan yang dikumpulkan adalah luas panen dan produktivitas (hasil per hektar). Produksi tanaman pangan merupakan hasil perkalian antara luas panen dengan produktivitas. Pengumpulan data luas panen dilakukan setiap bulan dengan pendekatan area kecamatan di seluruh wilayah Indonesia. Pengumpulan data produktivitas dilakukan melalui pengukuran langsung pada plot ubinan berukuran 2½ m x 2½ m. Pengumpulan data produktivitas dilakukan setiap subround (empat bulanan) pada waktu panen petani.

5. *The main food crops data collected consists of harvested area and productivity (yield per hectare). Food crops production is generated by harvested area multiplied by productivity. The harvested area data is collected every month using sub district area approach in all sub district in Indonesia. The productivity data collection is conducted by a direct measurement in 2½m x 2½m crop cutting plot. The productivity measurement is conducted in every subround (four monthly) at the time when farmers are harvesting their crops.*

6. Data produksi padi dan palawija yang disajikan adalah dalam kualitas: gabah kering giling (padi), pipilan kering (jagung), biji kering (kedelai dan kacang tanah), dan umbi basah (ubi kayu dan ubi jalar).
6. *Production of paddy and secondary crops data are presented in the form of: dry unhusked rice (paddy), dry loose maize (maize), dry shells crops (soybeans and peanuts), and fresh roots (cassava and sweet potatoes).*
7. **Tanaman sayuran dan buah-buahan semusim**  
**Tanaman sayuran semusim** adalah tanaman sumber vitamin, garam mineral dan lain-lain yang dikonsumsi dari bagian tanaman yang berupa daun, bunga, buah, dan umbinya, yang berumur kurang dari satu tahun.  
**Tanaman buah-buahan semusim** adalah tanaman sumber vitamin, garam mineral, dan lain-lain yang dikonsumsi dari bagian tanaman yang berupa buah, berumur kurang dari satu tahun, tidak berbentuk pohon/rumpun tetapi menjalar dan berbatang lunak.
7. ***Seasonal vegetable and fruit plants***  
***Seasonal vegetable plants*** are plants which are the sources of vitamin, mineral salt, etc, consumed from the part of the plant in the form of leaf, flower, fruit, and root with the age of less than one year.  
***Seasonal fruit plants*** are plants which are the sources of vitamin, mineral salt, etc, consumed from the part of the plant in the form of fruits. These plants are creeps with the age of less than one year.
8. **Tanaman buah-buahan dan sayuran tahunan**  
**Tanaman buah-buahan tahunan** adalah tanaman sumber vitamin, garam mineral, dan lain-lain yang dikonsumsi dari bagian tanaman yang berupa buah dan merupakan tanaman tahunan.
8. ***Annual fruit and vegetable plants***  
***Annual fruit plants*** are plants which are the sources of vitamin, contained mineral salt, etc, consumed from the part of plant in the form of fruit and more than one year of age.  
***Annual vegetable plants*** are plants

**Tanaman sayuran tahunan** adalah tanaman sumber vitamin, garam mineral, dan lain-lain yang dikonsumsi dari bagian tanaman yang berupa daun dan atau buah yang berumur lebih dari satu tahun.

*which are the sources of vitamin, contained mineral salt, etc, consumed from the part of the plant in the form of vegetable and more than one year of age.*

9. **Tanaman biofarmaka** adalah tanaman yang bermanfaat untuk obat-obatan, kosmetik, dan kesehatan yang dikonsumsi atau digunakan dari bagian-bagian tanaman seperti daun, batang, buah, umbi (rimpang) ataupun akar.

9. **Medicinal plants** are plants which are useful for medicine. It is consumed from part of the plant such as leaf, flower, fruit, tuber, and root.

10. **Tanaman hias** adalah tanaman yang mempunyai nilai keindahan baik bentuk, warna daun, tajuk maupun bunganya, sering digunakan untuk penghias pekarangan dan lain sebagainya.

10. **Ornamental plants** are plants which have a beauty value, either in shape, colour of leaf or crown of flower, and they are often used as a yard decorator.

11. **Luas panen tanaman hortikultura** adalah luas tanaman sayuran, buah-buahan, biofarmaka, dan tanaman hias yang diambil hasilnya/dipanen pada periode pelaporan.

11. **Harvested area of horticulture** is area which vegetable, fruit, medicinal and ornamental plant of crop harvested during the period of report.

12. **Luas panen untuk tanaman sayuran** adalah luas tanaman yang dipanen sekaligus/habis/dibongkar dan luas tanaman yang dipanen berkali-kali (lebih dari satu kali)/belum habis.

12. **Harvested area of vegetables** is area of entirely plant harvested/demolished and plant harvested several times/undemolished.

**Tanaman yang dipanen sekaligus/**

**Entirely plants harvested/ demolished** are plants usually

**habis/dibongkar** adalah tanaman yang sehabis panen langsung dibongkar/dicabut, contohnya bawang merah, bawang putih, bawang daun, kentang, kol/kubis, kembang kol, petsai/sawi, wortel, lobak, dan kacang merah.

**Tanaman yang dipanen berkali-kali (lebih dari satu kali)/belum habis** adalah tanaman yang pemanenannya lebih dari satu kali dan biasanya dibongkar apabila panen terakhir sudah tidak memadai lagi, misalnya : kacang panjang, cabe besar, cabe rawit, jamur, tomat, terung, buncis, ketimun, labu siam, kangkung, bayam, melon, semangka, dan blewah.

*harvested once and demolished to be substituted by other plants, examples shallots, garlic, leeks, potato, cabbage, cauli flower, mustard green, carrots, chinese radish, and red kidney beans.*

***Plants harvested several times/ undemolished** are plants usually harvested more than once and demolished in the case that the last harvest was economically not profitable. They examples : yard long beans, chili, small chili, mushroom, tomatoes, egg plant, french beans, cucumber, pumpkin/chajota, swamp cabbage, spinach, melon, watermelon, and blewah .*

13. Produksi hortikultura adalah hasil menurut bentuk produk dari setiap tanaman sayuran, buah-buahan, biofarmaka dan tanaman hias yang diambil berdasarkan luas yang dipanen/tanaman yang menghasilkan pada bulan/triwulan laporan.

14. Penghitungan luas tanaman perkebunan besar adalah pada keadaan akhir tahun dan tidak termasuk yang luasnya kurang dari 5 hektar.

*13. Horticulture production is the standard production quantity form of vegetable, fruit, medicinal and ornamental plant based on harvested area/the number of production plants reported monthly/quarterly.*

*14. Planted areas of estates refer to condition at the end of the year, and exclude areas less than 5 hectares.*



## AGRICULTURE

15. Bentuk produksi perkebunan adalah; karet kering (karet), daun kering (teh dan tembakau), biji kering (kopi dan coklat), kulit kering (kayu manis dan kina), serat kering (rami), bunga kering (cengkeh), refined sugar (tebu dari perkebunan besar), gula mangkok (tebu dari perkebunan rakyat), ekivalen kopra (kopra), biji dan bunga (pala) serta minyak daun (sereh).
15. *Production of estates crops are follows: dry rubber (rubber); dry leaves (tea and tobacco); dry beans (coffee and cocoa); dry bark (cassia vera and cinchona); dry fibre (rosella); dry flowers/buds (cloves); refined sugar (sugar cane from estate); cup sugar (sugar cane from smallholders); copra (copra); seeds and buds (nutmeg); and leaf oil (citronella).*
16. Kawasan hutan adalah wilayah tertentu yang berupa hutan, yang ditunjuk dan atau ditetapkan oleh pemerintah untuk dipertahankan keberadaannya sebagai hutan tetap. Hal ini untuk menjamin kepastian hukum mengenai status kawasan hutan, letak batas dan luas suatu wilayah tertentu yang sudah ditunjuk menjadi kawasan hutan tetap.
16. *Forest Area is a specific territory of forest ecosystem determined and or decided by the government as a permanent forest. Such decision is important to maintain the size of forest area and to ensure its legitimation and boundary demarcation of permanent forest.*
17. Kawasan Suaka Alam (KSA) adalah kawasan dengan ciri khas tertentu, baik di darat maupun di perairan yang mempunyai fungsi pokok sebagai kawasan pengawetan keanekaragaman tumbuhan dan satwa serta ekosistemnya, yang juga berfungsi sebagai wilayah sistem penyangga kehidupan.
17. *A Sanctuary Reserve Area is a specific terrestrial or aquatic area having specific criteria for preserving biodiversity plant and animal as well as ecosystem, which also serve as life support system.*

18. Kawasan Pelestarian Alam (KPA) adalah kawasan dengan ciri khas tertentu, baik di darat maupun di perairan yang mempunyai fungsi pokok perlindungan sistem penyangga kehidupan, pengawetan keanekaragaman jenis tumbuhan dan satwa, serta pemanfaatan secara lestari sumber daya alam hayati dan ekosistemnya.
18. *A Nature Conservation area is a specific terrestrial or aquatic area whose main function is to serve life support system and preserve diversity of plant and animal species, as well as to provide a sustainable utilization of living resources and their ecosystems.*
19. Berdasarkan Undang-Undang No. 41 Tahun 1999 tentang Kehutanan, kawasan hutan dibagi ke dalam kelompok Hutan Konservasi, Hutan Lindung, dan Hutan Produksi.
19. *In accordance to the Act on Forestry No. 41/1999, forest area is categorized as Conservation Forest, Protection Forest and Production Forest.*
20. Hutan Konservasi adalah kawasan hutan dengan ciri khas tertentu, yang mempunyai fungsi pokok pengawetan keanekaragaman tumbuhan dan satwa serta ekosistemnya.
20. *Conservation Forest is a forest area having specific characteristic established for the purposes of conservation of animal and plant species as well as their ecosystem.*
21. Hutan Lindung adalah kawasan hutan yang mempunyai fungsi pokok sebagai perlindungan sistem penyangga kehidupan untuk mengatur tata air, mencegah banjir, mengendalikan erosi, mencegah intrusi air laut, dan memelihara kesuburan tanah.
21. *Protection Forest is a forest area designated to serve life support system, maintain hydrological system, prevent of flood, erosion control, seawater intrusion, and maintain soil fertility.*
22. Hutan Produksi adalah kawasan hutan yang mempunyai fungsi
22. *Production Forest is a forest area designated mainly to promote*

## AGRICULTURE

pokok memproduksi hasil hutan. Hutan produksi terdiri dari Hutan Produksi Tetap (HP), Hutan Produksi Terbatas (HPT), dan Hutan Produksi yang dapat dikonversi.

*sustainable forest production. Production forest is classified as permanent production forest, limited production forest, and convertible production forest.*

23. Hutan Konservasi terdiri dari: Kawasan suaka alam berupa Cagar Alam (CA) dan Suaka Margasatwa (SM); kawasan pelestarian alam berupa Taman Nasional (TN), Taman Hutan Raya (THR), dan Taman Wisata Alam (TWA); Taman Buru (TB). Taman Buru adalah kawasan hutan yang ditetapkan sebagai tempat wisata berburu.

23. *Conservation Forest is divided into: Sanctuary Reserve area consists of Strict Nature Reserve and Wildlife Sanctuary. Nature conservation area consists of National Park (TN), Grand Forest Park (THR), and Nature Recreation Park (TWA); Game Hunting Park (TB) Game Hunting Park is forest area devoted for game hunting recreation.*

24. Pemanfaatan hasil hutan kayu adalah segala bentuk usaha yang memanfaatkan dan mengusahakan hasil hutan kayu dengan tidak merusak lingkungan dan tidak mengurangi fungsi pokok hutan. Kegiatan ini hanya dapat dilaksanakan pada areal hutan yang memiliki potensi untuk dilakukan kegiatan pemanfaatan hasil hutan kayu dan dapat dilaksanakan setelah diperoleh izin usaha.

24. *Commercial utilization of timber as forest product is activities to utilize timber without destructing the environment and undermining the main functions of the forest area. Those activities could only be executed in forest area with high commercial timber value with license.*

25. Produksi hasil hutan utama yang dihasilkan dari hutan adalah kayu bulat. Produksi kayu bulat ini

25. *The main product of commercial forest operation is log. The log is harvested from various sources*

dihasilkan dari hutan alam melalui kegiatan perusahaan Hak Pengusahaan Hutan (HPH/IUPHHK), kegiatan ijin pemanfaatan kayu (IPK) dalam rangka pembukaan wilayah hutan, pembangunan Hutan Tanaman Industri (HTI), serta kegiatan hutan rakyat.

*such as natural forest granted to concessionaires (IUPHHK/HPH), land clearing activities (IPK), industrial forest plantation (HTI) and community forest.*

26. Kayu Gergajian merupakan kayu hasil konversi kayu bulat dengan menggunakan mesin gergaji, mempunyai bentuk yang teratur dengan sisi-sisi sejajar dan sudut-sudutnya siku dengan ketebalan tidak lebih dari 6 cm dan kadar air tidak lebih dari 18 persen. Kayu gergajian yang diolah langsung dari kayu bulat, wajib didukung dengan dokumen yang sah.
26. *Sawn Timber Constitutes a sawmill product derived from logs as raw material. The product is characterized with regular forms having parallel sides at right angle to each other, thickness not more than 6 cm and moisture content not to exceed 18 percent. Sawn timber produced directly from logs must be certified by a legal document.*
27. Kayu Lapis adalah panel kayu yang tersusun dari lapisan veneer dibagian luarnya, sedangkan dibagian intinya (core) bisa berupa veneer atau material lain, diikat dengan lem kemudian di-pres (ditekan) sedemikian rupa sehingga menjadi panel yang kuat. Termasuk dalam artian ini adalah kayu lapis yang dilapisi lagi dengan material lain.
27. *Plywood is wood panel consisting of layers pressed together in between veneers; the core may be veneer or some other material, bound together with glue and pressed tightly together to make a strong panel. Included to this definition is plywood covered with other materials.*
28. Rumah Tangga Perikanan Tangkap adalah rumah tangga yang
28. *A capture fishery household is a household conducting activities in*

## AGRICULTURE

melakukan kegiatan penangkapan ikan/binatang air lainnya/tanaman air dengan tujuan sebagian/seluruh hasilnya untuk dijual.

*catching fishes/other aquatic animals/aquatic plants, for which the products are wholly or partly to be sold.*

29. Rumah Tangga Perikanan Budidaya adalah rumah tangga yang melakukan kegiatan budidaya ikan/binatang air lainnya/tanaman air dengan tujuan sebagian/seluruh hasilnya untuk dijual.

29. *An aquaculture fishery household is a household conducting activities in culturing fishes/other aquatic animals/aquatic plants, for which the products are wholly or partly to be sold. different types of parameters.*

**ULASAN****DESCRIPTION**

Sektor pertanian berperan penting dalam perekonomian Kabupaten Seluma karena merupakan sektor utama yang memberikan peranan terbesar dalam pembentukan Produk Domestik Regional Bruto (PDRB). Pada tahun 2018 peranan sektor pertanian terhadap PDRB Kabupaten Seluma adalah 48,01 persen (angka sangat sementara). Dengan nilai nominal 2.020,84 milyar rupiah (atas dasar harga berlaku). Cakupan kegiatan pertanian terdiri dari beberapa jenis kegiatan yaitu pertanian, peternakan, perburuan dan jasa pertanian, kehutanan dan penebangan kayu serta perikanan.

Dukungan luas wilayah dan kondisi lahan di Kabupaten Seluma terhadap komoditas tanaman perkebunan menjadikan wilayah ini banyak yang dimanfaatkan sebagai lahan perkebunan. Selain dikelola oleh perusahaan pemerintah (Perkebunan Nusantara), terdapat juga perkebunan yang dimiliki dan dikelola rakyat. Komoditi yang dihasilkan antara lain kelapa sawit, karet, kopi, dan lain-lain. Pada tahun 2018, kelapa sawit, karet, dan kopi merupakan komoditas unggulan dengan produksi masing-masing-masing 71.688,2 ton, 25.645,3 ton, dan 4.881,1 ton.

*The agricultural sector plays an important role in the economy of Seluma Regency because it is the main sector that provides the greatest contribution in the formation of Gross Domestic Product (GDP). In 2018, the contribution of the agricultural sector to GDP is 48.01 percent (very provisional figures). With a nominal value of 2,020.84 billion Rupiahs (at current prices). The scope of agricultural activities consist of several activities, namely agricultures, livestock, hunts, and agricultural services, forestry and logging, and fishery.*

*The supports from the area and condition of the land in Seluma Regency on plantation crops make this area used very much as plantation land. Besides plantations managed by government company (Perkebunan Nusantara), there are also ones owned and managed by people. Commodities produced are palm oil, rubber, coffee, etc. In 2018, palm oil, rubber, and coffee are the leading commodities with production of 71,688.2; 25,645.3 and 4,881.1 tons respectively.*

*The livestock are divided into two groups: large livestock, small livestock and poultry. Animals categorized as large livestock are beef cattle and*

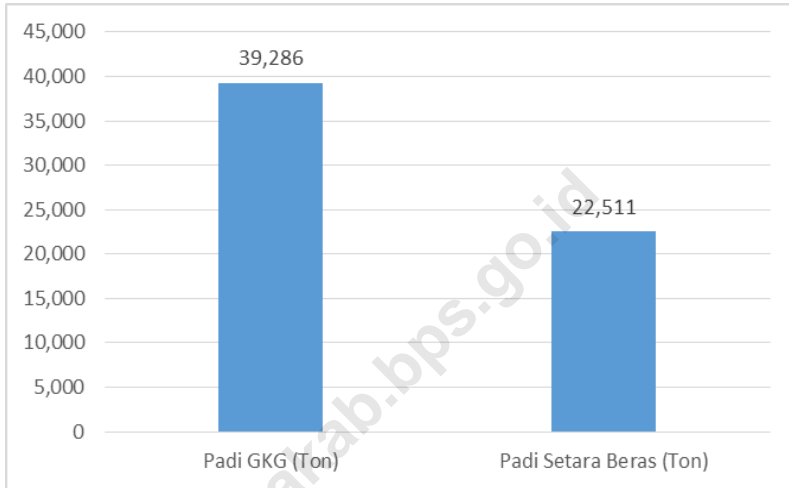
Hewan ternak dibagi dalam dua kelompok yaitu ternak besar dan ternak kecil serta unggas. Hewan yang masuk kategori ternak besar adalah sapi potong dan kerbau. Sedangkan hewan yang masuk kategori ternak kecil dan unggas adalah kambing, domba, babi, itik, ayam ras, dan ayam kampung. Secara umum, populasi ternak besar mengalami peningkatan dari tahun sebelumnya. Tahun 2018 populasi sapi potong sebanyak 22.521 ekor dan kerbau 696 ekor. Sedangkan populasi ternak kecil (kambing dan domba) dan unggas masing-masing adalah 145.951 ekor dan 1.993.867 ekor.

Pada tahun 2018 total luas areal hutan di Kabupaten Seluma sebesar 88.963,88 hektar, yang terdiri atas: cagar alam 962,42 hektar, Taman Buru 5.376,78 hektar, hutan lindung 66.892,34 hektar, dan hutan produksi terbatas 15.732,34 hektar.

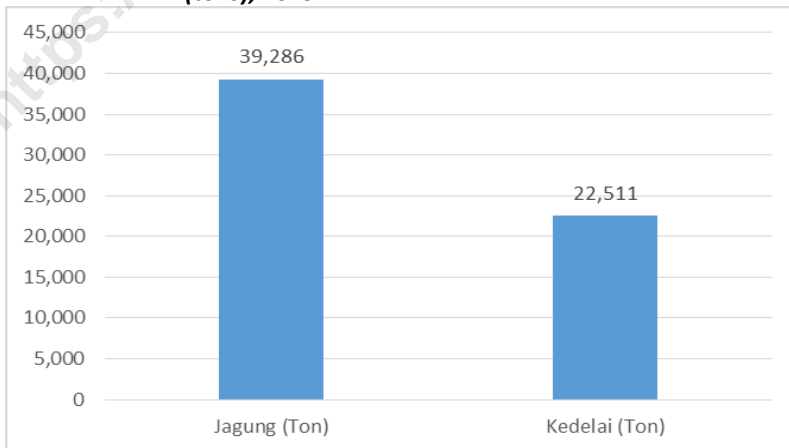
*buffalo. While the animals categorized as small livestock and poultry are goats, sheep, pigs, ducks, broilers and layers, and organic chicken. In general, the population of large livestock has increased if compared to the previous year. In 2018 the population of beef cattle are 22,521 heads and buffalo are 696, respectively. While the population of small livestock (Goat and Sheep) and poultry, respectively 145,951 and 1,993,867 heads, respectively.*

*In 2018 the total forest area in the Seluma Regency is 88,963.88 hectares, consisting of; 962.42 hectares of nature preserve, 5,376.78 hectares of Taman Buru, 66,892.34 hectares of protected forest and 15,732.34 hectares of limited production forest.*

**Gambar 8** **Produksi Padi dan Beras di Kabupaten Seluma (ton), 2018**  
**Picture** ***Paddy and Rice Production in Seluma Regency (ton), 2018***



**Gambar 9** **Produksi Jagung dan Kedelai di Kabupaten Seluma (Ton), 2015**  
**Picture** ***Production of Maize and Soybeans in Seluma Regency (tons), 2015***







## 5.1 TANAMAN PANGAN/*FOOD CROPS*

**Tabel 5.1.1** Luas Panen, Produktivitas, dan Produksi Padi<sup>1</sup> Menurut Kecamatan di Kabupaten Seluma, 2018  
*Harvested Area, Production, and Productivity of Paddy<sup>1</sup> by Subdistrict in Seluma Regency, 2018*

Kecamatan <i>Sub District</i>	Luas Panen (ha) <i>Harvested Area (ha)</i>	Produktivitas (ku/ha) <i>Productivity (qu/ha)</i>	Produksi (ton) <i>Production (ton)</i>
(1)	(2)	(3)	(4)
Semidang Alas Maras	...	...	...
Semidang Alas	...	...	...
Talo	...	...	...
Ilir Talo	...	...	...
Talo Kecil	...	...	...
Ulu Talo	...	...	...
Seluma	...	...	...
Seluma Selatan	...	...	...
Seluma Barat	...	...	...
Seluma Timur	...	...	...
Seluma Utara	...	...	...
Sukaraja	...	...	...
Air Periukan	...	...	...
Lubuk Sandi	...	...	...
<b>Seluma</b>	<b>9 859</b>	<b>39,85</b>	<b>39 286</b>

Catatan/ note : <sup>1</sup> Kualitas produksi gabah kering giling/*The production is in term of dry unhusked paddy*

Sumber/Source: BPS, Survei Survei Kerangka Sampel Area (KSA)/*BPS-Statistics Indonesia, Area Sampling Frame (ASF) Survey*

**Tabel 5.1.2** **Produksi Padi<sup>1</sup> dan Beras Menurut Kecamatan di Kabupaten Seluma, 2018**  
***Paddy and Rice Production<sup>1</sup> by Subdistrict in Seluma Regency, 2018***

<b>Kecamatan Sub District</b>	<b>Produksi Padi X (ton GKG) Paddy Production X (ton GKG)</b>	<b>Produksi Padi Setara Beras (ton) Rice Equivalent Production (ton)</b>
(1)	(2)	(3)
Semidang Alas Maras	...	...
Semidang Alas	...	...
Talo	...	...
Ilir Talo	...	...
Talo Kecil	...	...
Ulu Talo	...	...
Seluma	...	...
Seluma Selatan	...	...
Seluma Barat	...	...
Seluma Timur	...	...
Seluma Utara	...	...
Sukaraja	...	...
Air Periukan	...	...
Lubuk Sandi	...	...
<b>Seluma</b>	<b>39 286</b>	<b>22 511</b>

Catatan/ note : <sup>1</sup> Kualitas produksi gabah kering giling/The production is in term of dry unhusked paddy

Sumber/Source: BPS, Survei Survei Kerangka Sampel Area (KSA)/BPS-Statistics Indonesia, Area Sampling Frame (ASF) Survey

**Tabel 5.1.3** Produksi Jagung dan Kedelai Menurut Kecamatan di Kabupaten Seluma (ton), 2015  
**Table** *Production of Maize and Soybeans by Sub District in Seluma Regency (ton), 2015*

Kecamatan Sub District	Produksi Jagung Maize Production	Produksi Kedelai Soybeans Production
(1)	(2)	(3)
Semidang Alas Maras	...	...
Semidang Alas	...	...
Talo	...	...
Ilir Talo	...	...
Talo Kecil	...	...
Ulu Talo	...	...
Seluma	...	...
Seluma Selatan	...	...
Seluma Barat	...	...
Seluma Timur	...	...
Seluma Utara	...	...
Sukaraja	...	...
Air Periukan	...	...
Lubuk Sandi	...	...
<b>Seluma</b>	<b>1 747</b>	<b>1 271</b>

Catatan/ note : <sup>1</sup> Kualitas produksi jagung pipilan kering/ *The production form is dry loose maize*

<sup>2</sup> Kualitas produksi kedelai biji kering/ *The production form is dry shells soybean*

Sumber/Source: BPS, Laporan Statistik Pertanian/BPS-Statistics Indonesia, *Agriculture Statistic Report of Food Crops*

**5.2 HORTIKULTURA/HORTICULTURE**

**Tabel 5.2.1 Luas Panen Tanaman Sayuran Menurut Kecamatan dan Jenis Tanaman di Kabupaten Seluma (ha), 2017 dan 2018**  
**Table Harvested Area of Vegetables by Sub District and Kind of Plant in Seluma Regency (ha), 2017 and 2018**

Kecamatan Sub District	Bawang Merah Shallot		Cabai Chili		Kentang Potato	
	2017	2018	2017	2018	2017	2018
(1)	(2)	(3)	(4)	(5)	(6)	(7)
Semidang Alas Maras	-	-	9	11	-	-
Semidang Alas	-	-	29	13	-	-
Talo	-	-	20	11	-	-
Ilir Talo	-	-	18	20	-	-
Talo Kecil	-	-	13	11	-	-
Ulu Talo	-	-	24	23	-	-
Seluma	-	-	15	10	-	-
Seluma Selatan	15	6	38	46	-	-
Seluma Barat	-	-	27	9	-	-
Seluma Timur	2	-	10	6	-	-
Seluma Utara	-	-	20	18	-	-
Sukaraja	-	-	28	26	-	-
Air Periukan	-	-	15	17	-	-
Lubuk Sandi	-	-	10	11	-	-
<b>Seluma</b>	<b>17</b>	<b>6</b>	<b>276</b>	<b>232</b>	<b>-</b>	<b>-</b>

Lanjutan Tabel/*Continued Table 5.2.1*

Kecamatan Sub District	Kubis <i>Cabbage</i>		Petsai <i>Chines Cabbage</i>		Tomat <i>Tomato</i>	
	2017	2018	2017	2018	2017	2018
(1)	(8)	(9)	(10)	(11)	(12)	(13)
Semidang Alas Maras	-	-	-	-	-	-
Semidang Alas	-	-	-	-	10	3
Talo	-	-	-	-	-	1
Iilir Talo	-	-	-	-	-	-
Talo Kecil	-	-	-	-	-	-
Ulu Talo	-	-	-	-	-	-
Seluma	-	-	-	-	6	1
Seluma Selatan	-	-	-	-	13	13
Seluma Barat	-	-	-	-	1	-
Seluma Timur	-	-	-	-	-	-
Seluma Utara	-	-	-	-	-	-
Sukaraja	-	-	-	-	22	17
Air Periukan	-	-	-	1	8	14
Lubuk Sandi	-	-	-	-	-	-
<b>Seluma</b>	-	-	-	<b>1</b>	<b>60</b>	<b>49</b>

Lanjutan Tabel/*Continued Table 5.2.1*

Kecamatan <i>Sub District</i>	Bawang Putih <i>Garlic</i>	
	2017	2018
(1)	(14)	(15)
Semidang Alas Maras	-	-
Semidang Alas	-	-
Talo	-	-
Ilir Talo	-	-
Talo Kecil	-	-
Ulu Talo	-	-
Seluma	-	-
Seluma Selatan	-	-
Seluma Barat	-	-
Seluma Timur	-	-
Seluma Utara	-	-
Sukaraja	-	-
Air Periukan	-	-
Lubuk Sandi	-	-
<b>Seluma</b>	-	-

Sumber/*Source*: BPS, Statistik Pertanian Hortikultura SPH-SBS/*BPS-Statistics Indonesia, Agricultural Statistic for Horticulture SPH-*

**Tabel 5.2.2** **Produksi Tanaman Sayuran Menurut Kecamatan dan Jenis Tanaman di Kabupaten Seluma (kuintal), 2017 dan 2018**  
**Table** **Production of Vegetables by Sub District and Kind of Plant in Seluma Regency Regency (quintal), 2017 and 2018**

Kecamatan Sub District	Bawang Merah Shallot		Cabai Chili		Kentang Potato	
	2017	2018	2017	2018	2017	2018
(1)	(2)	(3)	(4)	(5)	(6)	(7)
Semidang Alas Maras	-	-	163	538	-	-
Semidang Alas	-	-	554	545	-	-
Talo	-	-	178	334	-	-
Ilir Talo	-	-	545	820	-	-
Talo Kecil	-	-	490	346	-	-
Ulu Talo	-	-	316	710	-	-
Seluma	-	-	346	394	-	-
Seluma Selatan	208	85	623	1 132	-	-
Seluma Barat	-	-	842	275	-	-
Seluma Timur	20	-	70	73	-	-
Seluma Utara	-	-	478	605	-	-
Sukaraja	-	-	394	688	-	-
Air Periukan	-	-	381	713	-	-
Lubuk Sandi	-	-	317	542	-	-
<b>Seluma</b>	<b>228</b>	<b>85</b>	<b>5 697</b>	<b>7 715</b>	<b>-</b>	<b>-</b>



Lanjutan Tabel/*Continued Table 5.2.2*

Kecamatan Sub District	Kubis Cabbage		Petsai Chines Cabbage		Tomat Tomato	
	2017	2018	2017	2018	2017	2018
(1)	(8)	(9)	(10)	(11)	(12)	(13)
Semidang Alas Maras	-	-	-	-	-	-
Semidang Alas	-	-	-	-	45	8
Talo	-	-	-	-	-	2
Ilir Talo	-	-	-	-	-	-
Talo Kecil	-	-	-	-	-	-
Ulu Talo	-	-	-	-	-	-
Seluma	-	-	-	-	48	6
Seluma Selatan	-	-	-	-	102	78
Seluma Barat	-	-	-	-	28	-
Seluma Timur	-	-	-	-	-	-
Seluma Utara	-	-	-	-	-	-
Sukaraja	-	-	-	-	98	77
Air Periukan	-	-	-	3	65	92
Lubuk Sandi	-	-	-	-	-	-
<b>Seluma</b>	-	-	-	<b>3</b>	<b>386</b>	<b>263</b>

Lanjutan Tabel/*Continued Table 5.2.2*

Kecamatan <i>Sub District</i>	Bawang Putih <i>Garlic</i>	
	2017	2018
(1)	(14)	(15)
Semidang Alas Maras	-	-
Semidang Alas	-	-
Talo	-	-
Iilir Talo	-	-
Talo Kecil	-	-
Ulu Talo	-	-
Seluma	-	-
Seluma Selatan	-	-
Seluma Barat	-	-
Seluma Timur	-	-
Seluma Utara	-	-
Sukaraja	-	-
Air Periukan	-	-
Lubuk Sandi	-	-
<b>Seluma</b>	-	-

Sumber/*Source*: BPS, Statistik Pertanian Hortikultura SPH-SBS/*BPS-Statistics Indonesia, Agricultural Statistic for Horticulture SPH-SBS*

**Tabel 5.2.3 Luas Panen Tanaman Sayuran dan Buah-Buahan Semusim Menurut Jenis Tanaman di Kabupaten Seluma (ha), 2017-2018**  
***Harvested Area of Seasonal Vegetables and Fruits by Kind of Plant in Seluma Regency (ha), 2017-2018***

Jenis Tanaman <i>Kind of Plants</i>		2017	2018
(1)		(2)	(3)
Sayuran/ <i>Vegetables</i>		...	...
1.	Bawang Daun/ <i>Wlech Onion</i>	17	20
2.	Bawang Merah/ <i>Shallot</i>	17	6
3.	Bawang Putih/ <i>Garlic</i>	–	–
4.	Bayam/ <i>Spinach</i>	61	44
5.	Buncis/ <i>Green Bean</i>	32	43
6.	Cabai Besar/ <i>Chili (Capsicum Annum)</i>	199	171
7.	Cabai Rawit/ <i>Chili (Capsicum Frutescens)</i>	77	61
8.	Cabai/ <i>Chili</i>	276	232
9.	Jamur/ <i>Mushroom</i>	–	–
10.	Kacang Merah/ <i>Red Bean</i>	–	–
11.	Kacang Panjang/ <i>Yarldlong Bean</i>	141	132
12.	Kangkung/ <i>Kangkong</i>	104	77
13.	Kembang Kol/ <i>Cauliflower</i>	–	–
14.	Kentang/ <i>Potato</i>	–	–

Lanjutan Tabel/*Continued Table 5.2.3*

Jenis Tanaman <i>Kind of Plants</i>		2017	2018
(1)	(2)	(3)	
15.	Ketimun/ <i>Cucumber</i>	94	86
16.	Kubis/ <i>Cabbage</i>	–	–
17.	Labu Siam/ <i>Chayote</i>	3	2
18.	Lobak/ <i>Radish</i>	–	–
19.	Paprika/ <i>Bell Pepper</i>	–	–
20.	Petsai/ <i>Chinese Cabbage</i>	–	1
21.	Terung/ <i>Eggplant</i>	145	125
22.	Tomat/ <i>Tomato</i>	60	49
23.	Wortel/ <i>Carrot</i>	–	–
Buah–buahan/ <i>Fruits</i>		...	...
1.	Blewah/ <i>Cantaloupe</i>	–	–
2.	Melon/ <i>Melon</i>	38	44
3.	Semangka/ <i>Watermelon</i>	73	54
4.	Stroberi/ <i>Strawberry</i>	–	–

Sumber/*Source*: BPS, Statistik Pertanian Hortikultura SPH-SBS/*BPS-Statistics Indonesia, Agricultural Statistic for Horticulture SPH-SBS*

**Tabel 5.2.4** **Produksi Tanaman Sayuran dan Buah-Buahan Semusim Menurut Jenis Tanaman di Kabupaten Seluma (kuintal), 2017-2018**  
**Table** **Production of Seasonal Vegetables and Fruits by Kind of Plant in Seluma Regency (quintal), 2017-2018**

Jenis Tanaman Kind of Plants		2017	2018
(1)		(2)	(3)
Sayuran/ Vegetables		...	...
1.	Bawang Daun/ <i>Wlech Onion</i>	87	94
2.	Bawang Merah/ <i>Shallot</i>	228	85
3.	Bawang Putih/ <i>Garlic</i>	–	–
4.	Bayam/ <i>Spinach</i>	349	277
5.	Buncis/ <i>Green Bean</i>	159	214
6.	Cabai Besar/ <i>Chili (Capsicum Annum)</i>	4 600	6 585
7.	Cabai Rawit/ <i>Chili (Capsicum Frutescens)</i>	1 097	1 130
8.	Cabai/ <i>Chili</i>	5 697	7 715
9.	Jamur/ <i>Mushroom</i>	–	–
10.	Kacang Merah/ <i>Red Bean</i>	–	–
11.	Kacang Panjang/ <i>Yarldlong Bean</i>	963	639
12.	Kangkung/ <i>Kangkong</i>	581	388
13.	Kembang Kol/ <i>Cauliflower</i>	–	–
14.	Kentang/ <i>Potato</i>	–	–

Lanjutan Tabel/*Continued Table 5.2.4*

Jenis Tanaman <i>Kind of Plants</i>		2017	2018
(1)	(2)	(3)	
15.	Ketimun/ <i>Cucumber</i>	598	375
16.	Kubis/ <i>Cabbage</i>	–	–
17.	Labu Siam/ <i>Chayote</i>	10	8
18.	Lobak/ <i>Radish</i>	–	–
19.	Paprika/ <i>Bell Pepper</i>	–	–
20.	Petsai/ <i>Chinese Cabbage</i>	–	3
21.	Terung/ <i>Eggplant</i>	920	546
22.	Tomat/ <i>Tomato</i>	386	263
23.	Wortel/ <i>Carrot</i>	–	–
Buah–buahan/ <i>Fruits</i>		...	...
1.	Blewah/ <i>Cantaloupe</i>	–	–
2.	Melon/ <i>Melon</i>	4 462	2 260
3.	Semangka/ <i>Watermelon</i>	3 853	1 890
4	Stroberi/ <i>Strawberry</i>	–	–

Sumber/Source: BPS, Statistik Pertanian Hortikultura SPH-SBS/BPS-Statistics Indonesia, *Agricultural Statistic for Horticulture SPH-SBS*

**Tabel 5.2.5 Luas Panen Tanaman Biofarmaka Menurut Kecamatan dan Jenis Tanaman di Kabupaten Seluma (m<sup>2</sup>), 2017 dan 2018**  
**Table** *Harvested Area of Medicinal Plants by Sub District and Kind of Plant in Seluma Regency (m<sup>2</sup>), 2017 and 2018*

Kecamatan Sub District	Jahe Ginger		Laos/Lengkuas Galanga	
	2017	2018	2017	2018
(1)	(2)	(3)	(4)	(5)
Semidang Alas Maras	13	19	15	21
Semidang Alas	11	8	14	8
Talo	2	–	3	–
Ilir Talo	–	–	–	–
Talo Kecil	–	–	–	–
Ulu Talo	–	–	–	–
Seluma	–	4	3	1
Seluma Selatan	–	–	1	–
Seluma Barat	70	75	80	82
Seluma Timur	–	–	–	–
Seluma Utara	–	–	–	–
Sukaraja	–	12 105	–	–
Air Periukan	–	–	–	–
Lubuk Sandi	–	–	–	41
<b>Seluma</b>	<b>96</b>	<b>12 211</b>	<b>116</b>	<b>153</b>

Lanjutan Tabel/*Continued Table 5.2.5*

Kecamatan Sub District	Kencur <i>East Indian Galangal</i>		Kunyit <i>Turmeric</i>	
	2017	2018	2017	2018
(1)	(6)	(7)	(8)	(9)
Semidang Alas Maras	14	20	16	17
Semidang Alas	4	2	12	8
Talo	100	–	2	–
Iilir Talo	–	–	–	–
Talo Kecil	–	–	–	–
Ulu Talo	–	–	–	–
Seluma	–	2	2	–
Seluma Selatan	–	–	–	–
Seluma Barat	161	156	150	11
Seluma Timur	–	–	–	–
Seluma Utara	–	–	–	–
Sukaraja	–	–	–	–
Air Periukan	–	–	–	–
Lubuk Sandi	–	–	–	51
<b>Seluma</b>	<b>279</b>	<b>180</b>	<b>182</b>	<b>87</b>

Sumber/Source: BPS, Statistik Pertanian Hortikultura SPH-TBF/BPS-Statistics Indonesia, Agricultural Statistic for Horticulture SPH-TBF



**Tabel 5.2.6** **Produksi Tanaman Biofarmaka Menurut Kecamatan dan Jenis Tanaman di Kabupaten Seluma (kg), 2017 dan 2018**  
**Table** **Production of Medicinal Plants by Sub District and Kind of Plant in Seluma Regency (kg), 2017 and 2018**

Kecamatan Sub District	Jahe Ginger		Laos/Lengkuas Galanga	
	2017	2018	2017	2018
(1)	(2)	(3)	(4)	(5)
Semidang Alas Maras	39	26	37	31
Semidang Alas	40	22	52	17
Talo	6	–	10	–
Ilir Talo	–	–	–	–
Talo Kecil	–	–	–	–
Ulu Talo	–	–	–	–
Seluma	–	8	6	5
Seluma Selatan	–	–	4	–
Seluma Barat	140	150	160	164
Seluma Timur	–	–	–	–
Seluma Utara	–	–	–	–
Sukaraja	–	11 500	–	–
Air Periukan	–	–	–	–
Lubuk Sandi	–	–	–	41
<b>Seluma</b>	<b>225</b>	<b>11 706</b>	<b>269</b>	<b>258</b>

Lanjutan Tabel/*Continued Table 5.2.6*

Kecamatan Sub District	Kencur <i>East Indian Galangal</i>		Kunyit <i>Turmeric</i>	
	2017	2018	2017	2018
(1)	(2)	(3)	(4)	(5)
Semidang Alas Maras	28	29	34	22
Semidang Alas	11	4	27	13
Talo	300	–	3	–
Iilir Talo	–	–	–	–
Talo Kecil	–	–	–	–
Ulu Talo	–	–	–	–
Seluma	–	4	4	–
Seluma Selatan	–	–	–	–
Seluma Barat	322	312	150	22
Seluma Timur	–	–	–	–
Seluma Utara	–	–	–	–
Sukaraja	–	–	–	–
Air Periukan	–	–	–	–
Lubuk Sandi	–	–	–	51
<b>Seluma</b>	<b>661</b>	<b>349</b>	<b>218</b>	<b>108</b>

Sumber/*Source*: BPS, Statistik Pertanian Hortikultura SPH-TBF/*BPS-Statistics Indonesia, Agricultural Statistic for Horticulture SPH-TBF*

**Tabel 5.2.7 Luas Panen Tanaman Biofarmaka Menurut Jenis Tanaman di Kabupaten Seluma (m<sup>2</sup>), 2017-2018**  
**Table** **Harvested Area of Medicinal Plants by Kind of Plant in Seluma Regency (m<sup>2</sup>), 2017-2018**

	<b>Jenis Tanaman</b> <i>Kind of Plants</i>	<b>2017</b>	<b>2018</b>
	(1)	(2)	(3)
1.	Dlingo/ <i>Dringo/ Sweet Root/Calamus</i>	–	–
2.	Jahe/ <i>Ginger</i>	96	12 211
3.	Kapulaga/ <i>Java Cardamon</i>	–	–
4.	Keji Beling/ <i>Kecibeling/ Strobilanthes crispera</i>	–	–
5.	Kencur/ <i>East Indian Galangal</i>	279	180
6.	Kunyit/ <i>Turmeric</i>	182	87
7.	Laos/Lengkuas/ <i>Galanga</i>	116	153
8.	Lempuyang/ <i>Zingiber Aromaticum</i>	–	–
9.	Lidah Buaya/ <i>Oliviera</i>	–	–
10.	Mahkota Dewa/ <i>God's Crown</i>	–	–
11.	Mengkudu/ <i>Pace/ Indian Mulberry</i>	–	–
12.	Sambiloto/ <i>King of Bitter</i>	–	–
13.	Temuireng/ <i>Black Turmeric</i>	–	–
14.	Temukunci/ <i>Chinese Keys</i>	–	–
15.	Temulawak/ <i>Java Turmeric</i>	–	–

Catatan/Note: \*) Untuk Luasan Diisi Dalam Satuan Pohon/*Harvested Area in Tree Unit*

Sumber/Source: BPS, Statistik Pertanian Hortikultura SPH-TBF/*BPS-Statistics Indonesia, Agricultural Statistic for Horticulture SPH-TBF*

**Tabel 5.2.8 Produksi Tanaman Biofarmaka Menurut Jenis Tanaman di Kabupaten Seluma (kg), 2017-2018**  
**Table** *Production of Medicinal Plants by Kind of Plant in Seluma Regency (kg), 2017-2018*

Jenis Tanaman <i>Kind of Plants</i>		2017	2018
(1)		(2)	(3)
1.	Dlingo/ <i>Dringo/ Sweet Root/Calamus</i>	–	–
2.	Jahe/ <i>Ginger</i>	225	11 706
3.	Kapulaga/ <i>Java Cardamon</i>	–	–
4.	Keji Beling/ <i>Kecibeling/ Strobilanthes crisa</i>	–	–
5.	Kencur/ <i>East Indian Galangal</i>	661	349
6.	Kunyit/ <i>Turmeric</i>	218	108
7.	Laos/Lengkuas/ <i>Galanga</i>	269	258
8.	Lempuyang/ <i>Zingiber Aromaticum</i>	–	–
9.	Lidah Buaya/ <i>Oliviera</i>	–	–
10.	Mahkota Dewa/ <i>God's Crown</i>	–	–
11.	Mengkudu/ <i>Pace/ Indian Mulberry</i>	–	–
12.	Sambiloto/ <i>King of Bitter</i>	–	–
13.	Temuireng/ <i>Black Turmeric</i>	–	–
14.	Temukunci/ <i>Chinese Keys</i>	–	–
15.	Temulawak/ <i>Java Turmeric</i>	–	–

Sumber/Source: BPS, Statistik Pertanian Hortikultura SPH-TBF/BPS-Statistics Indonesia, Agricultural Statistic for Horticulture SPH-TBF

**Tabel 5.2.9** **Produksi Buah-buahan Menurut Jenis Tanaman Menurut Kecamatan di Kabupaten Seluma (kuintal), 2017 dan 2018**  
**Table** **Production of Fruits by Kind of Plant by Subdistrict in Seluma Regency (quintal), 2017 and 2018**

Kecamatan Sub District	Mangga/Mango		Durian/Durian		Jeruk/Orange	
	2017	2018	2017	2018	2017	2018
(1)	(2)	(3)	(4)	(5)	(6)	(7)
Semidang Alas Maras	24	58	2 124	3 020	598	1 150
Semidang Alas	700	874	800	127	–	–
Talo	800	–	–	–	–	–
Iilir Talo	1 200	–	300	–	–	–
Talo Kecil	220	–	1 620	–	–	–
Ulu Talo	700	–	800	–	–	–
Seluma	–	–	152	53	–	–
Seluma Selatan	2 400	2 200	300	–	–	–
Seluma Barat	–	–	300	–	–	–
Seluma Timur	–	114	–	256	–	–
Seluma Utara	150	–	230	–	–	–
Sukaraja	1 004	170	220	–	–	–
Air Periukan	2 000	16	330	8	–	–
Lubuk Sandi	–	–	–	–	–	–
<b>Seluma</b>	<b>9 198</b>	<b>3 432</b>	<b>7 176</b>	<b>3 464</b>	<b>598</b>	<b>1 150</b>

Lanjutan Tabel/*Continued Table 5.2.9*

Kecamatan Sub District	Pisang/ <i>Banana</i>		Pepaya/ <i>Papaya</i>		Salak/ <i>Salacca</i>	
	2017	2018	2017	2018	2017	2018
(1)	(8)	(9)	(10)	(11)	(12)	(13)
Semidang Alas Maras	1 916	3 240	124	56	65	116
Semidang Alas	804	1 066	58	34	22	12
Talo	–	–	–	–	–	–
Iilir Talo	400	–	60	–	–	–
Talo Kecil	51	–	51	–	–	–
Ulu Talo	100	–	50	–	–	–
Seluma	–	–	–	–	–	–
Seluma Selatan	100	100	–	–	–	–
Seluma Barat	310	30	–	–	–	–
Seluma Timur	–	–	–	–	–	–
Seluma Utara	10	10	5	5	–	–
Sukaraja	415	15	100	–	60	60
Air Periukan	–	5	–	4	–	–
Lubuk Sandi	–	–	–	–	–	–
<b>Seluma</b>	<b>4 106</b>	<b>4 466</b>	<b>448</b>	<b>99</b>	<b>147</b>	<b>188</b>

Sumber/*Source*: BPS, Statistik Pertanian Hortikultura SPH-BST/*BPS-Statistics Indonesia, Agricultural Statistic for Horticulture SPH-BST*

**Tabel 5.2.10 Produksi Buah-Buahan dan Sayuran Tahunan Menurut Jenis Tanaman di Kabupaten Seluma (ton), 2016-2018**  
**Table Production of Annual Fruits and Vegetables by Kind of Plant in Seluma Regency (ton), 2016-2018**

Jenis Tanaman Kind of Plants		2017	2018
(1)		(2)	(3)
Buah–Buahan/ Fruits:		...	...
1.	Alpukat/ Avocado	2 028	276
2.	Anggur/ Grape	–	-
3.	Apel/ Apple	–	-
4.	Belimbing/ Star Fruit	865	124
5.	Duku/Langsar/Kokosan/ Duku	4 544	338
6.	Durian/ Durian	7 176	3 464
7.	Jambu Air/ Rose Apple	1 415	125
8.	Jambu Biji/ Guava	446	88
9.	Jeruk Besar/ Pomelo	–	-
10.	Jeruk Siam/Kepron/ Tangerine/Orange	598	1 150
11.	Jeruk/ Orange ( Tangerine + Pomelo )	598	1 150
12.	Mangga/ Mango	9 198	3 432
13.	Manggis/ Mangosteen	498	228
14.	Markisa/ Marquisa	21	-

Lanjutan Tabel/*Continued Table 5.2.10*

Jenis Tanaman <i>Kind of Plants</i>		2017	2018
(1)		(2)	(3)
15.	Nangka/Cempedak/ <i>Jack Fruit</i>	4 310	81
16.	Nenas/ <i>Pineapple</i>	8	7
17.	Pepaya/ <i>Papaya</i>	448	99
18.	Pisang/ <i>Banana</i>	4 106	4 466
19.	Rambutan/ <i>Rambutan</i>	26 648	1 767
20.	Salak/ <i>Salacca</i>	147	188
21.	Sawo/Sapodilla/ <i>Star Apple</i>	2 698	254
22.	Sirsak/ <i>Soursop</i>	169	280
23.	Sukun/ <i>Bread Fruit</i>	73	101
Sayuran/ <i>Vegetables</i>		...	...
1.	Jengkol/ <i>Jengkol</i>	2 444	621
2.	Melinjo/ <i>Melinjo</i>	188	250
3.	Petai/ <i>Twisted Cluster Bean</i>	2 297	1 949

Catatan/*Note*: Produksi Dalam Rumpun/*Production in Clump*

Sumber/*Source*: BPS, Statistik Pertanian Hortikultura SPH-BST/*BPS-Statistics Indonesia, Agricultural Statistic for Horticulture SPH-BST*



**5.3 PERKEBUNAN/ESTATE CROPS**

**Tabel 5.3.1 Luas Areal Tanaman Perkebunan Menurut Kecamatan dan Jenis Tanaman di Kabupaten Seluma (ha), 2017 dan 2018**  
*Planted Area of Estate Crops by Sub District and Kind of Crop in Seluma Regency (ha), 2017 dan 2018*

Kecamatan Sub District	Kelapa Sawit Palm Oil		Kelapa Coconut		Karet Rubber	
	2017	2018	2017	2018	2017	2018
(1)	(2)	(3)	(4)	(5)	(6)	(7)
Semidang Alas Maras	2 287,0	2 287,0	162,0	162,0	1 058,0	1 058,0
Semidang Alas	2 398,0	2 398,0	195,0	195,0	1 055,0	1 055,0
Talo	1 414,0	1 414,0	42,0	42,0	1 720,0	1 720,0
Ilir Talo	4 079,0	4 079,0	162,0	162,0	1 214,0	1 214,0
Talo Kecil	751,0	751,0	13,0	13,0	587,0	587,0
Ulu Talo	999,0	999,0	23,0	23,0	487,0	487,0
Seluma	280,0	280,0	6,0	6,0	484,0	484,0
Seluma Selatan	1 737,0	1 737,0	77,0	77,0	171,0	171,0
Seluma Barat	2 760,0	2 760,0	103,0	103,0	2 406,0	2 406,0
Seluma Timur	1 351,0	1 351,0	46,0	46,0	1 567,0	1 567,0
Seluma Utara	1 254,5	1 254,5	52,0	52,0	1 162,0	1 255,0
Sukaraja	8 242,5	8 242,5	228,0	228,0	6 822,5	6 606,0
Air Periukan	2 801,0	2 801,0	85,0	85,0	3 658,0	3 658,0
Lubuk Sandi	1 073,0	1 091,0	59,0	59,0	3 794,0	3 794,0
<b>Seluma</b>	<b>31 427,0</b>	<b>31 445,0</b>	<b>1 253,0</b>	<b>1 253,0</b>	<b>26 185,5</b>	<b>26 062,0</b>

Lanjutan Tabel/*Continued Table 5.3.1*

Kecamatan Sub District	Kopi <i>Coffee</i>		Kakao <i>Cocoa</i>		Lada <i>Pepper</i>	
	2017	2018	2017	2018	2017	2018
(1)	(8)	(9)	(10)	(11)	(12)	(13)
Semidang Alas Maras	125,0	125,0	170,0	170,0	0,0	0,0
Semidang Alas	1 500,0	1 500,0	198,0	198,0	7,0	7,0
Talo	79,0	79,0	44,0	44,0	0,0	0,0
Iilir Talo	43,0	43,0	0,0	0,0	0,0	0,0
Talo Kecil	194,0	194,0	86,0	86,0	0,0	0,0
Ulu Talo	923,0	923,0	36,0	36,0	0,0	0,0
Seluma	33,0	33,0	0,0	0,0	0,0	0,0
Seluma Selatan	36,0	36,0	22,0	22,0	1,0	1,0
Seluma Barat	91,0	91,0	6,0	6,0	2,0	2,0
Seluma Timur	138,0	138,0	1,0	1,0	0,0	0,0
Seluma Utara	1 217,0	1 217,0	0,0	0,0	0,0	0,0
Sukaraja	141,0	141,0	73,0	73,0	1,0	1,0
Air Periukan	51,0	51,0	104,0	98,0	0,0	0,0
Lubuk Sandi	3 412,0	3 412,0	3,0	3,0	4,0	4,0
<b>Seluma</b>	<b>7 983,0</b>	<b>7 983,0</b>	<b>743,0</b>	<b>737,0</b>	<b>15,0</b>	<b>15,0</b>

Lanjutan Tabel/*Continued Table 5.3.1*

Kecamatan Sub District	Cengkeh Clove		Aren Sugar palm		Kayu Manis Cinnamon	
	2017	2018	2017	2018	2017	2018
(1)	(14)	(15)	(16)	(17)	(18)	(19)
Semidang Alas Maras	3,0	3,0	6,0	6,0	0,0	0,0
Semidang Alas	0,0	0,0	10,0	10,0	12,0	12,0
Talo	1,5	2,0	0,0	0,0	0,0	0,0
Ilir Talo	0,0	0,0	0,0	0,0	0,0	0,0
Talo Kecil	0,0	0,0	0,0	0,0	0,0	0,0
Ulu Talo	0,0	0,0	0,0	0,0	0,0	0,0
Seluma	0,0	0,0	0,0	0,0	0,0	0,0
Seluma Selatan	2,0	2,0	0,0	0,0	0,0	0,0
Seluma Barat	3,0	3,0	5,0	5,0	4,0	4,0
Seluma Timur	3,0	3,0	3,0	3,0	4,0	4,0
Seluma Utara	0,0	0,0	0,0	0,0	5,0	5,0
Sukaraja	0,0	0,0	0,0	0,0	0,0	0,0
Air Periukan	0,0	0,0	0,0	0,0	0,0	0,0
Lubuk Sandi	0,0	0,0	0,0	0,0	7,0	7,0
<b>Seluma</b>	<b>12,5</b>	<b>13,0</b>	<b>24,0</b>	<b>24,0</b>	<b>32,0</b>	<b>32,0</b>

Lanjutan Tabel/*Continued Table 5.3.1*

Kecamatan Sub District	Pinang <i>Areca nut</i>		Kapuk <i>Kapok</i>		Pala <i>Nutmeg</i>	
	2017	2018	2017	2018	2017	2018
(1)	(20)	(21)	(22)	(23)	(24)	(25)
Semidang Alas Maras	134,0	129,0	9,0	9,0	0,0	0,0
Semidang Alas	58,0	58,0	0,0	0,0	0,0	0,0
Talo	47,0	47,0	0,0	0,0	0,0	0,0
Iilir Talo	40,0	40,0	0,0	0,0	0,0	11,0
Talo Kecil	31,0	31,0	0,0	0,0	0,0	0,0
Ulu Talo	25,0	25,0	0,0	0,0	0,0	8,0
Seluma	0,0	0,0	0,0	0,0	0,0	11,0
Seluma Selatan	5,0	5,0	4,0	4,0	0,0	1,0
Seluma Barat	10,0	10,0	3,0	3,0	0,0	11,0
Seluma Timur	7,0	9,0	2,0	2,0	0,0	13,0
Seluma Utara	39,0	39,0	0,0	0,0	0,0	39,0
Sukaraja	30,0	30,0	0,0	0,0	0,0	0,0
Air Periukan	8,0	8,0	2,0	2,0	0,0	9,0
Lubuk Sandi	14,0	14,0	0,0	0,0	0,0	80,0
<b>Seluma</b>	<b>448,0</b>	<b>445,0</b>	<b>20,0</b>	<b>20,0</b>	<b>0,0</b>	<b>183,0</b>

Sumber/Source: Dinas Pertanian Kabupaten Seluma/Seluma Regional Office of Agriculture

**Tabel 5.3.2** **Produksi Perkebunan Menurut Kecamatan dan Jenis Tanaman di Kabupaten Seluma (ton), 2017 dan 2018**  
**Table** **Production of Estate Crops by Sub District and Kind of Crop in Seluma Regency (ton), 2017 dan 2018**

Kecamatan Sub District	Kelapa Sawit Palm Oil		Kelapa Coconut		Karet Rubber	
	2017	2018	2017	2018	2017	2018
(1)	(2)	(3)	(4)	(5)	(6)	(7)
Semidang Alas Maras	6 547,2	6 699,3	190,7	190,9	1 115,4	1 063,3
Semidang Alas	3 689,3	3 775,1	220,1	206,9	1 201,4	1 151,0
Talo	2 067,7	2 262,4	34,6	34,7	1 410,0	1 406,6
Ilir Talo	7 534,8	8 035,9	190,7	190,9	1 421,2	1 412,8
Talo Kecil	1 857,4	1 900,5	13,3	13,3	430,8	429,7
Ulu Talo	2 013,5	2 058,3	29,3	29,3	435,2	427,3
Seluma	659,5	674,8	5,3	5,3	489,0	487,8
Seluma Selatan	3 380,3	3 784,8	77,3	7 743,0	138,6	138,3
Seluma Barat	7 812,1	7 993,5	102,7	102,7	2 432,6	2 426,7
Seluma Timur	3 058,5	3 129,6	45,3	45,3	1 511,5	1 507,9
Seluma Utara	1 675,8	1 877,7	40,0	40,1	617,7	733,5
Sukaraja	19 383,6	21 137,8	245,5	246,9	7 624,8	7 454,4
Air Periukan	6 158,5	6 627,5	86,7	86,7	3 636,0	3 627,1
Lubuk Sandi	997,2	1 731,0	50,6	50,7	3 387,2	3 378,9
<b>Seluma</b>	<b>66 835,4</b>	<b>71 688,2</b>	<b>1 332,1</b>	<b>8 986,7</b>	<b>25 851,4</b>	<b>25 645,3</b>

Lanjutan Tabel/*Continued Table 5.3.2*

Kecamatan Sub District	Kopi <i>Coffee</i>		Kakao <i>Cocoa</i>		Lada <i>Pepper</i>	
	2017	2018	2017	2018	2017	2018
(1)	(8)	(9)	(10)	(11)	(12)	(13)
Semidang Alas Maras	58,7	58,8	101,9	101,9	0,0	0,0
Semidang Alas	940,7	942,0	135,6	135,6	4,5	4,5
Talo	56,6	56,7	27,9	27,9	0,0	0,0
Iilir Talo	24,3	24,4	0,0	0,0	0,0	0,0
Talo Kecil	89,6	89,7	51,7	51,7	0,0	0,0
Ulu Talo	537,7	539,2	11,4	16,4	0,0	0,0
Seluma	15,7	15,7	0,0	0,0	0,0	0,0
Seluma Selatan	25,8	25,8	9,8	9,8	0,0	0,0
Seluma Barat	35,8	35,9	3,2	3,2	1,2	1 298,0
Seluma Timur	98,9	99,1	0,8	0,8	0,0	0,0
Seluma Utara	661,7	663,4	0,0	0,0	0,0	0,0
Sukaraja	90,4	90,4	37,8	37,8	0,6	0,6
Air Periukan	31,5	31,5	78,1	77,2	0,0	0,0
Lubuk Sandi	2 205,0	2 208,5	1,6	1,6	2,5	2,5
<b>Seluma</b>	<b>4 872,4</b>	<b>4 881,1</b>	<b>459,8</b>	<b>463,9</b>	<b>8,8</b>	<b>1 305,6</b>

Lanjutan Tabel/*Continued Table 5.3.2*

Kecamatan Sub District	Cengkeh Clove		Aren Sugar palm		Kayu Manis Cinnamon	
	2017	2018	2017	2018	2017	2018
(1)	(14)	(15)	(16)	(17)	(18)	(19)
Semidang Alas Maras	0,6	0,4	5,5	5,5	0,0	0,0
Semidang Alas	0,0	0,0	9,2	9,3	12,3	12,4
Talo	0,0	0,0	0,0	0,0	0,0	0,0
Ilir Talo	0,0	0,0	0,0	0,0	0,0	0,0
Talo Kecil	0,0	0,0	0,0	0,0	0,0	0,0
Ulu Talo	0,0	0,0	0,0	0,0	0,0	0,0
Seluma	0,0	0,0	0,0	0,0	0,0	0,0
Seluma Selatan	0,2	0,4	0,0	0,0	0,0	0,0
Seluma Barat	0,4	0,5	3,6	3,7	3,1	3,1
Seluma Timur	0,6	0,6	2,7	2,7	4,1	4,1
Seluma Utara	0,0	0,0	0,0	0,0	4,1	4,1
Sukaraja	0,0	0,0	0,0	0,0	0,0	0,0
Air Periukan	0,0	0,0	0,0	0,0	0,0	0,0
Lubuk Sandi	0,0	0,0	0,0	0,0	7,2	7,2
<b>Seluma</b>	<b>1,8</b>	<b>1,9</b>	<b>21,0</b>	<b>21,2</b>	<b>30,8</b>	<b>30,9</b>

Lanjutan Tabel/*Continued Table 5.3.2*

Kecamatan Sub District	Pinang <i>Areca nut</i>		Kapuk <i>Kapok</i>		Pala <i>Nutmeg</i>	
	2017	2018	2017	2018	2017	2018
(1)	(20)	(21)	(22)	(23)	(24)	(25)
Semidang Alas Maras	56,1	55,9	2,4	2,4	0,0	0,0
Semidang Alas	24,5	24,8	0,0	0,0	0,0	0,0
Talo	19,9	19,8	0,0	0,0	0,0	0,0
Iilir Talo	17,6	17,5	0,0	0,0	0,0	0,0
Talo Kecil	12,9	12,9	0,0	0,0	0,0	0,0
Ulu Talo	11,6	11,5	0,0	0,0	0,0	0,0
Seluma	0,0	0,0	0,0	0,0	0,0	0,0
Seluma Selatan	2,3	2,3	1,2	1,2	0,0	0,0
Seluma Barat	1,8	1,8	0,9	0,9	0,0	0,0
Seluma Timur	1,8	2,7	0,6	0,6	0,0	0,0
Seluma Utara	14,8	14,7	0,0	0,0	0,0	0,0
Sukaraja	13,9	13,8	0,0	0,0	0,0	0,0
Air Periukan	2,7	2,7	0,6	0,6	0,0	0,0
Lubuk Sandi	6,0	6,0	0,0	0,0	0,0	0,0
<b>Seluma</b>	<b>185,9</b>	<b>186,4</b>	<b>5,7</b>	<b>5,7</b>	<b>0,0</b>	<b>0,0</b>

Sumber/Source: Dinas Pertanian Kabupaten Seluma/Seluma Regional Office of Agriculture



**5.4 PETERNAKAN/LIVES STOCK**

**Tabel 5.4.1 Populasi Ternak dan Unggas di Kab. Seluma Menurut Jenis Ternak, 2016– 2018**  
***Cattle and Avian’s Population in Seluma Regency by Cattle/ Avians Type, 2016 – 2018***

Jenis Ternak <i>Cattle or Avian</i>	Populasi/ <i>Population</i>		
	2016	2017	2018
(1)	(2)	(3)	(4)
Sapi Potong / <i>Beef Cattle</i>	18 975	20 804	22 521
Kerbau / <i>Buffalo</i>	470	652	696
Kambing / <i>Goat</i>	110 113	127 686	145 038
Domba / <i>Sheep</i>	757	852	913
Babi / <i>Pig</i>	5 215	5 423	5 511
Ayam Buras / <i>Local Chicken</i>	999 591	1 074 822	1 229 450
Ayam Ras / <i>Chicken</i>	744 522	760 737	750 712
Itik / <i>Duck</i>	14 516	14 091	13 705

Sumber/ *Source* : Dinas Pertanian Kab. Seluma/ *Seluma Regional Office of Agriculture*

**Tabel 5.4.2 Pemotongan Ternak dan Unggas (Ekor) di Kab. Seluma Menurut Jenis Ternak, 2018**  
***Livestock and Avian's Slaughtering (Heads) in Seluma Regency by Livestock / Avians Type, 2018***

<b>Jenis Ternak</b> <b><i>Cattle or Avian</i></b>	<b>Pemotongan Termonitor</b> <b><i>Monitored Slaughtering</i></b>
(1)	(2)
Sapi Potong / <i>Beef Cattle</i>	705
Kerbau / <i>Buffalo</i>	24
Kambing / <i>Goat</i>	532
Domba / <i>Sheep</i>	...
Babi / <i>Pig</i>	...
Ayam Buras / <i>Local Chicken</i>	...
Ayam Ras Pedaging/ <i>Broiler</i>	...
Ayam Ras Petelur/ <i>Layer</i>	...
Itik / <i>Duck</i>	...

Sumber/ *Source* : Dinas Pertanian Kab. Seluma/ *Seluma Regional Office of Agriculture*

**Tabel 5.4.3** **Produksi Telur (Ton) di Kab. Seluma Menurut Jenis Telur, 2016 - 2018**  
**Table** **Production of Eggs (Tons) in Seluma Regency by Egg Type, 2016-2018**

Jenis Telur <i>Eggs Type</i>	Produksi/ <i>Production</i> (Ton)		
	2016	2017	2018
(1)	(2)	(3)	(4)
Telur Ayam Buras	453,42	444,98	445,01
Telur Ayam Ras Petelur	...	104,71	104,80
Telur Itik	58,23	57,49	57,45

Sumber/ *Source* : Dinas Pertanian Kab. Seluma/ *Seluma Regional Office of Agriculture*

## 5.5 PERIKANAN/*FISHERY*

**Tabel** 5.5.1 **Produksi dan Nilai Produksi Perikanan Tangkap di Kab. Seluma Menurut Jenis Perikanan, 2018**  
**Table** *Production and Production Value of Fishery in Seluma Regency by Fishery Type, 2018*

Jenis Perikanan Tangkap <i>Fishery Type</i>	Produksi (Ton) <i>Production (Tons)</i>	Nilai Produksi (Juta Rupiah) <i>Production Value (Million Rupiahs)</i>
(1)	(2)	(3)
Perikanan Tangkap di Laut/ <i>Marine Fishery</i>	1 765	15 867
Perikanan Tangkap di Perairan Umum/ <i>Inland Fishery</i>	356	5 420

Sumber/*Source*: Dinas Perikanan Kabupaten Seluma/ *Seluma Regional Office of Fisheries*

**Tabel 5.5.2 Jumlah Perahu/ Kapal Penangkap Ikan menurut Jenis dan Kecamatan di Kabupaten Seluma, 2018**  
**Number of Fishing Boat by Kind and Sub District in Seluma Regency, 2018**

Kecamatan <i>Sub District</i>	Jenis Perahu/ Kapal Penangkap Ikan <i>Fishing Boat</i>			Jumlah <i>Total</i>
	Perahu Tidak Bermotor <i>Non Powered Boat</i>	Perahu Motor Tempel <i>Outboard Motorboat</i>	Kapal Motor <i>Motor Vessel</i>	
(1)	(2)	(3)	(4)	(5)
Semidang Alas Maras	20	75	15	110
Semidang Alas	-	-	-	-
Talo	-	-	-	-
Ilir Talo	15	-	5	20
Talo Kecil	-	20	-	20
Ulu Talo	-	-	-	-
Seluma	-	-	-	-
Seluma Selatan	20	45	4	69
Seluma Barat	-	-	-	-
Seluma Timur	-	-	-	-
Seluma Utara	-	-	-	-
Sukaraja	-	-	-	-
Air Periukan	20	15	-	35
Lubuk Sandi	-	-	-	-
<b>Seluma</b>	<b>75</b>	<b>155</b>	<b>24</b>	<b>254</b>

Sumber/Source: Dinas Perikanan Kabupaten Seluma/ Seluma Regional Office of Fisheries

**Tabel 5.5.3 Jumlah Alat Penangkap Ikan Perairan Laut di Kabupaten Seluma, 2018**  
**Table** *Number of Fishing Equipment of Marine Fisheries by Type in Seluma Regency, 2018*

Kecamatan <i>Sub District</i>	Jumlah/ Unit <i>Total/ Pierce</i>
	2018
(1)	(4)
1 Gill Net	155
2 Gill Net Dasar	-
3 Gill Net Permukaan	930
4 Pancing	775
5 Rawai	1 550
6 Bubu	500
7 Jaring Hiu	-
8 Jaring Millinium	620
9 Jaring Udang	310
10 Jaring Bawal	-
11 Lainnya	-

Sumber/*Source*: Dinas Perikanan Kabupaten Seluma/ *Seluma Regional Office of Fisheries*

**Tabel 5.5.4 Tempat Pendaratan Ikan dan Tempat Pelelangan Ikan di Kabupaten Seluma, 2018**  
***Fish Landing Terminal and Fish Auction by Sub District in Seluma Regency, 2018***

<b>Kecamatan Sub District</b>	<b>Tempat Pendaratan Ikan Fish Landing Terminal</b>	<b>Tempat Pelelangan Ikan Fish Auction</b>	<b>Desa/ Kelurahan Village</b>
(1)	(2)	(3)	(4)
Semidang Alas Maras	3	3	Serian Bandung, Muara Maras, Ketapang Baru
Semidang Alas	-	-	-
Talo	-	-	-
Ilir Talo	2	2	Pasar Talo, Penago I
Talo Kecil	1	1	Pering Baru
Ulu Talo	-	-	-
Seluma	-	-	-
Seluma Selatan	1	1	Pasar Seluma
Seluma Barat	-	-	-
Seluma Timur	-	-	-
Seluma Utara	-	-	-
Sukaraja	-	-	-
Air Periukan	1	1	Pasar Ngalam
Lubuk Sandi	-	-	-

Sumber/Source: Dinas Perikanan Kabupaten Seluma/ Seluma Regional Office of Fisheries

**Tabel 5.5.5** **Produksi (Ton) Perikanan Budidaya di Kab. Seluma Menurut Jenis Perikanan Budidaya, 2018**  
***Production of Aquaculture in Seluma Regency by Aquaculture Type, 2018***

Jenis Perikanan Budidaya <i>Aquaculture Type</i>	Produksi (Ton) <i>Production (Tons)</i>
(1)	(2)
Budidaya Kolam Air Tawar/ <i>Fresh Water Ponds</i>	3 585,9
Budidaya Tambak/ <i>Brackish Water Ponds</i>	15,1

Sumber/Source: Dinas Perikanan Kabupaten Seluma/ *Seluma Regional Office of Fisheries*



**Tabel 5.5.6** **Potensi Perikanan Budidaya (ha) Air Payau dan Laut di Kab. Seluma Menurut Kecamatan, 2018**  
**Potency of Aquaculture (ha) at Brackish Water and Sea in Seluma Regency by Sub District, 2018**

<b>Kecamatan Sub District</b>	<b>Potensi Air Payau Potency of Brackish Water (ha)</b>	<b>Potensi Laut Potency of Sea (ha)</b>
(1)	(2)	(3)
Semidang Alas Maras	170	100
Semidang Alas	-	-
Talo	-	-
Ilir Talo	365	20
Talo Kecil	-	-
Ulu Talo	-	-
Seluma	-	-
Seluma Selatan	175	18
Seluma Barat	122	15
Seluma Timur	-	-
Seluma Utara	-	-
Sukaraja	104	25
Air Periukan	228	40
Lubuk Sandi	-	-
<b>Seluma</b>	<b>1 164</b>	<b>218</b>

Sumber/Source: Dinas Perikanan Kabupaten Seluma/ Seluma Regional Office of Fisheries

## 5.6 KEHUTANAN/FORESTRY

**Tabel 5.6.1 Luas Hutan menurut Fungsinya (ha), 2018**  
**Table The Area of Forest by Function (ha), 2018**

Uraian <i>Discription</i>	Luas Hutan* (Ha) <i>Area of Forest* (Ha)</i>
(1)	(2)
1. Hutan Konservasi <i>Conservation</i>	
<i>Kawasan Suaka Alam/ Conservation/ Sanctuary Reserve Area</i>	
- Cagar Alam <i>Nature Preserve</i>	962,42
- Suaka Margasatwa <i>Wildlife reserve</i>	-
<i>Kawasan Pelestarian Alam/ Nature Conservation Area</i>	
- Taman Nasional <i>National Parks</i>	-
- Taman Wisata Alam <i>Natural Park</i>	-
- Taman Hutan Raya <i>Forest Park</i>	-
- Taman Buru/ <i>Game</i> <i>Hunting Park</i>	5 376,78
2. Hutan Lindung <i>Protection Forest</i>	66 892,34
3. Hutan Produksi <i>Production Forest</i>	
- Hutan Produksi Terbatas <i>Limited Production</i> <i>Forest</i>	15 732,34
- Hutan Produksi Konversi <i>Conversion Production</i> <i>Forest</i>	-

Catatan/Note: \* Luas Menyesuaikan Perbub Seluma tahun 2017 perihal Penetapan dan Penegasan Batas Wilayah Kabupaten Seluma/ *Area Adjusts the 2017 Seluma regency regulations regarding the Determination and Affirmation of the Seluma District Limits*

Sumber/ *Source* : Balai Konservasi Sumber Daya Alam Bengkulu/ *Bengkulu Natural Resources Conservation Center*

**Tabel 5.6.2 Luas Wilayah Daerah Aliran Sungai (DAS)/ Sub DAS di Kabupaten Seluma, 2018**  
**Table 5.6.2 River Basin Area in Seluma Regency, 2018**

DAS/ Sub DAS River Basin Area	Luas DAS Area of RBA (Km <sup>2</sup> )	Kecamatan/ Wilayah District/ Area
(1)	(2)	(3)
Nelas	296,45	Air Periukan, Lubuk Sandi, Sukaraja
Kungkai	334,66	Air Periukan, Lubuk Sandi, Seluma Barat, Seluma Selatan, Sukaraja
Seluma	639,33	Iilir Talo, Lubuk Sandi, Seluma, Seluma Barat, Seluma Selatan, Seluma Timur, Seluma Utara, Talo, Ulu Talo
Talo	519,97	Iilir Talo, Seluma Timur, Seluma Utara, Semidang Alas, Semidang Alas Maras, Talo, Talo Kecil, Ulu Talo
Alas	551,07	Iilir Talo, Semidang Alas, Semidang Alas Maras, Talo, Talo Kecil, Ulu Talo
Maras	137,88	Semidang Alas, Semidang Alas Maras

Catatan/Note: \* Luas Menyesuaikan Perbub Seluma tahun 2017 perihal Penetapan dan Penegasan Batas Wilayah Kabupaten Seluma/ Area Adjusts the 2017 Seluma regency regulations regarding the Determination and Affirmation of the Seluma District Limits

Sumber/ Source : Balai Konservasi Sumber Daya Alam Bengkulu/ Bengkulu Natural Resources Conservation Center

**Tabel 5.6.3 Luas Lahan Kritis menurut DAS di Kabupaten Seluma, 2018**  
**Table Area of Critical Land by Name of River Basin Area in Seluma Regency, 2018**

Kecamatan Subdistrict	Lahan kritis berdasarkan kawasan Critical Land by Area (Ha)		
	Di Dalam Kawasan Hutan	Di Luar Kawasan Hutan	Jumlah Total
	Inside the Forest	Outside the Forest	
(1)	(2)	(3)	(4)
Semidang Alas Maras	61,50	7 305,05	7 366,55
Semidang Alas	26 897,67	19 033,01	45 930,68
Talo	-	10 420,13	10 420,13
Ilir Talo	270,47	6 865,55	7 136,02
Talo Kecil	-	7 856,49	7 856,49
Ulu Talo	19 739,03	6 526,82	26 265,85
Seluma	-	2 315,09	2 315,09
Seluma Selatan	212,77	3 097,11	3 309,88
Seluma Barat	-	4 389,11	4 389,11
Seluma Timur	-	3 676,88	3 676,88
Seluma Utara	19 461,4	8 972,6	28 434,01
Sukaraja	3,34	10 213,91	10 217,25
Air Periukan	190,42	7 928,52	8 118,94
Lubuk Sandi	11 297,96	9 155,61	20 453,57
<b>Seluma</b>	<b>107 755,91</b>	<b>78 134,54</b>	<b>185 890,45</b>

Catatan/Note: \* Luas Menyesuaikan Perbub Seluma tahun 2017 perihal Penetapan dan Penegasan Batas Wilayah Kabupaten Seluma/ Area Adjusts the 2017 Seluma regency regulations regarding the Determination and Affirmation of the Seluma District Limits

Sumber/ Source : Balai Konservasi Sumber Daya Alam Bengkulu/ Bengkulu Natural Resources Conservation Center

**Tabel 5.6.4 Letak Hutan Menurut Wilayah dan Desa Terdekat Di Kabupaten Seluma, 2018**  
**Table Forest Place by Sub District and Nearest Villages in Seluma Regency, 2018**

Nama Hutan dan Luas <i>Name of Forest and Area (Ha)</i>	Kecamatan <i>District</i>	Desa Terdekat <i>Nearest Villages</i>
(1)	(2)	(3)
1. Cagar Alam (962,42 Ha)		
- Pasar Ngalam Reg. 92	Sukaraja Air Periukan	Riak Siabun Kungkai Baru, Pasar Ngalam
- Pasar Seluma Regency 93	Seluma Selatan	Pasar Seluma
- Pasar Talo Reg. 94	Iilir Talo	Rawa Indah, Penago Baru, Penago I
	Seluma Selatan	Pasar Seluma, padang Merbau, Padang Genting
- Air Alas	Semidang Alas Maras	Tedunan, Padang Bakung, Ketapang baru
2. Taman Buru (5 376,78 Ha)		
- Semidang Bukit Kabu Reg. 58	Seluma Utara	Talang Empat, Sinar Pagi, Sekalak, Lubuk Resam, Talang Rami, Talang Beringin, Puguk, Selingsingan
	Sukaraja	Padang Pelawi
	Air Periukan	Sukamaju
	Seluma Barat	Lubuk Lagan
		Talang Giring, Cawang, Padang Capo Iilir, Padang Capo Ulu, Arang Sapat, Talang Kebun, Dusun Tengah
3. Hutan Lindung (66 892,34 Ha)		
- Bukit Daun	Lubuk Sandi	Padang Capo Ulu, Padang Capo Iilir, Cawang, Talang Giring, Arang Sapat, Talang Kebun, Dusun Tengah
- Bukit Sanggul	Ulu Talo	Giri Mulya, Giri Nanto, Mekar Jaya, Simpurn Ijang, Banyu Kencana, Air Keruh, Muara Nibung, Pagar Banyu
	Semidang Alas	Gunung Megang, Suban, Napalan, Kayu Elang, Muara Dua, RGM I, Petai Kayu
		Padang Capo Ulu, Padang Capo Iilir, Cawang, Talang Giring, Arang Sapat, Talang Kebun, Dusun Tengah
	Lubuk Sandi	Talang Empat, Sinar Pagi, Sekalak, Lubuk Resam, Talang Rami, Talang Beringin, Puguk, Selingsingan
	Seluma Utara	

Lanjutan Tabel/*Continued Table 5.6.4*

Nama Hutan <i>Name of Forest</i>	Kecamatan <i>District</i>	Desa Terdekat <i>Nearest Villages</i>
(1)	(2)	(3)
4. Hutan Produksi (15 732,34 Ha)		
- Air Talo Reg. 77	Ulu Talo	Giri Mulya, Giri Nanto, Mekar Jaya, Simpurn Ijang, Banyu Kencana, Air Keruh, Muara Nibung, Pagar Banyu
	Semidang Alas	Gunung Megang, Suban, Napalan, Kayu Elang, Muara Dua, RGM 1, Petai Kayu
- Bukit Badas Reg. 76	Ulu Talo	Giri Mulya, Giri Nanto, Mekar Jaya, Simpurn Ijang, Banyu Kencana, Air Keruh, Muara Nibung, Pagar Banyu
	Seluma Utara	Talang Empat, Sinar Pagi, Sekalok, Lubuk Resam, Talang Rami, Talang Beringin, Puguk, Selingsingan
- Bukit Rabang Reg. 78	Ulu Talo	Giri Mulya, Giri Nanto, Mekar Jaya, Simpurn Ijang, Banyu Kencana, Air Keruh, Muara Nibung, Pagar Banyu
	Semidang Alas	Gunung Megang, Suban, Napalan, Kayu Elang, Muara Dua, Renah Gajah Mati 1, Petai Kayu, Renah Gajah Mati I
- Bukit Sanggul	Lubuk Sandi	Padang Capo Ulu, Padang Capo Ilir, Cawang, Talang Giring, Arang Sapat, Talang Kebun, Dusun Tengah
	Seluma Utara	Talang Empat, Sinar Pagi, Sekalok, Lubuk Resam, Talang Rami, Talang Beringin, Puguk, Selingsingan

Catatan/Note: \* Luas Menyesuaikan Perbub Seluma tahun 2017 perihal Penetapan dan Penegasan Batas Wilayah Kabupaten Seluma/ *Area Adjusts the 2017 Seluma regency regulations regarding the Determination and Affirmation of the Seluma District Limits*

Sumber/ *Source* : Balai Konservasi Sumber Daya Alam Bengkulu/ *Bengkulu Natural Resources Conservation Center*



**Rata-Rata Jumlah Pelanggan, 2018**

*Customers, 2018*

**39.057**



**Jumlah Daya, 2018**


*Power Output, 2018*

**42.089.300 VA**



**Jumlah listrik yang dipakai**

*Electricity Usage*



**60.247 MWh**







**PENJELASAN TEKNIS**

1. **Perusahaan Listrik Negara** (disingkat PLN) atau nama resminya adalah PT. PLN (Persero) adalah sebuah BUMN yang mengurus semua aspek kelistrikan yang ada di Indonesia.
2. **Daya listrik** didefinisikan sebagai laju hantaran energi listrik dalam rangkaian listrik. Satuan SI daya listrik adalah watt yang menyatakan banyaknya tenaga listrik yang mengalir per satuan waktu (joule/detik).
3. **Kapasitas Daya Listrik**, Adalah besarnya Daya Listrik tersedia dalam sebuah Jaringan Instalasi Listrik yang digunakan. Listrik yang digunakan dan umumnya kita sebut (WATT) atau Volt Ampere (VA).

Distribusi tenaga listrik adalah tahap akhir dalam pengiriman tenaga listrik yang merupakan proses membawa listrik dari sistem transmisi listrik menuju ke konsumen listrik. Gardu distribusi terhubung ke sistem transmisi dan menurunkan tegangan transmisinya dengan menggunakan trafo.

**TECHNICAL NOTES**

1. **State Electricity Company** (abbreviated as PLN) or its official name is PT. PLN (Persero) is a BUMN that takes care of all aspects of electricity in Indonesia.
2. **Electric power** is defined as the rate of conduct of electrical energy in an electrical circuit. The SI unit of electric power is a watt which states the amount of electricity flowing per unit time (joules / second).
3. **Electric Power Capacity**, Is the amount of Electricity available in an Electrical Installation Network used. Electricity is used and we generally call it (WATT) or Volt Ampere (VA).

*Electric Power Distribution is the final stage in electric power delivery which is the process of carrying electricity from the electrical transmission system to the electricity consumer. The distribution booths are connected to the transmission system and lower their transmission voltage by using transformers.*

Distribusi ini dibagi menjadi dua bagian yaitu:

**Distribusi Primer:**

Yaitu jaringan distribusi yang berasal dari jaringan transmisi yang diturunkan tegangannya di Gardu Induk (GI) menjadi Tegangan Menengah (TM) dengan nominal tegangan 20 kV yang biasa disebut JTM (Jaringan Tegangan Menengah) lalu disalurkan ke lokasi-lokasi pelanggan listrik kemudian di turunkan tegangannya di trafo pada gardu distribusi untuk disalurkan ke pelanggan.

**Distribusi Sekunder:**

Yaitu jaringan distribusi dari gardu distribusi untuk di salurkan ke pelanggan dengan klasifikasi tegangan rendah yaitu 220 V atau 380 V (antar fasa). Pelanggan yang memakai tegangan rendah ini adalah pelanggan paling banyak karena daya yang dipakai tidak terlalu banyak. Jaringan dari gardu distribusi dikenal dengan JTR (Jaringan Tegangan Rendah), lalu dari JTR dibagi-bagi untuk ke rumah pelanggan, saluran yang masuk dari JTR ke rumah pelanggan disebut Sambungan Rumah (SR). Pelanggan tegangan

*This distribution is divided into two parts, namely:*

**Primary Distribution:**

*Namely the distribution network originating from the transmission network that is lowered in voltage at the substation (GI) to the Medium Voltage (TM) with a nominal voltage of 20 kV commonly called JTM (Medium Voltage Network) then channeled to the locations of electricity customers and then reduced the voltage at the transformer at the distribution substation to be distributed to customers.*

**Secondary Distribution:**

*That is, the distribution network of the distribution substations is channeled to customers with a low voltage classification of 220 V or 380 V (between phases. Customers who use this low voltage are the most customers because the power used is not too much. The network of the distribution substation is known as JTR (Low Voltage Network), then from JTR it is divided into the customer's home, the channel that enters from the JTR to the customer's home is called the Home Connection (SR). Many voltage*

ini banyaknya menggunakan listrik satu fasa, walaupun ada yang memakai listrik tiga fasa.

Konsumen rumah tangga maupun komersil biasanya terhubung dengan jaringan distribusi sekunder melalui sambungan rumah listrik. Konsumen yang membutuhkan tegangan yang lebih tinggi dapat mengajukan permohonan untuk langsung terhubung dengan jaringan distribusi primer, atau ke level subtransmisi.

*customers use one-phase electricity, although there are some using three-phase electricity.*

*Household and commercial consumers are usually connected to a secondary distribution network through an electrical home connection. Consumers who need a higher voltage can apply to be directly connected to the primary distribution network, or to the level of transmission.*

**ULASAN**

**DESCRIPTION**

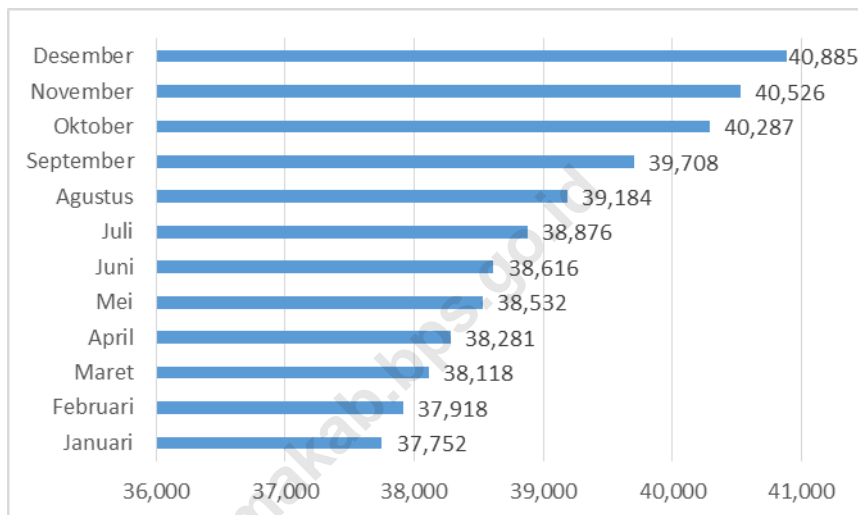
Kabupaten Seluma masih belum memiliki pembangkit listrik sendiri. Tenaga listrik yang disalurkan PT.PLN di Kabupaten Seluma berasal dari saluran kabupaten tetangga yaitu Kota Bengkulu dan Kabupaten Bengkulu Selatan.

*Seluma Regency don't have a power plant yet. Electricity supplied by PT PLN in Seluma Regency came from the neighboring cities network, Bengkulu Regency and Bengkulu Selatan Regency.*

Rata-rata jumlah pelanggan per bulan PT. PLN Sub Ranting Tais pada tahun 2018 mencapai lebih dari 39.057 pelanggan dengan daya terpasang sebesar 42.089.300 VA. Total pemakaian tenaga listrik di Kabupaten Seluma pada tahun tersebut lebih dari 60 juta kWh.

*The average number of customers per month PT. PLN Sub Branch Branch in 2018 reached more than 39,057 customers with installed power of 42,089,300 VA. Total electricity usage in Seluma Regency in that year was more than 60 million kWh.*

**Gambar 10** Banyaknya Pelanggan di PLN Sub Ranting Tais Menurut Bulan Selama 2018  
*Picture* **Number of Customers in PLN Tais by Months in 2018**





## 6.1 ENERGI/ENERGY

**Tabel 6.1.1 Daya Terpasang, Produksi, dan Distribusi Listrik PT. PLN (Persero) pada Cabang/Ranting PLN Menurut Kecamatan di Kabupaten Seluma, 2018**  
***Installed Electricity Power, Production, and Distribution of PT. PLN (Persero) at PLN Branch by Sub District in Seluma Regency, 2018***

Kecamatan Sub District	Daya Terpasang (VA)* Installed Electricity Power (VA)*	Pemakaian Listrik (kWh) Electricity Usage (kWh)
(1)	(2)	(3)
Januari	38 577 250	4 797 000
Februari	38 873 750	4 552 000
Maret	39 061 200	5 088 000
April	39 249 300	4 896 000
Mei	39 575 300	5 207 000
Juni	39 637 950	5 091 000
Juli	39 930 450	5 279 000
Agustus	40 230 250	5 184 000
September	40 767 800	4 968 000
Oktober	41 321 850	5 141 000
November	41 582 000	4 972 000
Desember	42 089 300	5 072 000
<b>Seluma</b>	<b>42 089 300</b>	<b>60 247 000</b>

Catatan/ Note : \*Jumlah Kumulatif / Cumulative Total

Sumber/Source: PT. PLN (Persero) Wilayah Sumatera Selatan, Jambi dan Bengkulu Area Bengkulu/PT. PLN (Persero) of State Electricity Company Region South Sumatera, Jambi and Bengkulu, Bengkulu Area



**Tabel 6.1.2 Jumlah Pelanggan Listrik Menurut Kecamatan di Kabupaten Seluma, 2016-2018**  
**Table**  
**Number of Electricity Customers by Sub District in Seluma Regency, 2016-2018**

Kecamatan Sub District	2016	2017	2018
(1)	(4)	(5)	(6)
Januari	33 547	35 601	37 752
Februari	33 752	35 722	37 918
Maret	33 879	35 892	38 118
April	34 034	36 046	38 281
Mei	34 130	36 201	38 532
Juni	34 383	36 388	38 616
Juli	34 469	36 558	38 876
Agustus	34 594	36 747	39 184
September	34 716	36 996	39 708
Oktober	34 950	37 192	40 287
November	35 196	37 409	40 526
Desember	35 375	37 565	40 885
<b>Seluma</b>	<b>35 375</b>	<b>37 565</b>	<b>40 885</b>

Sumber/Source: PT. PLN (Persero) Wilayah Sumatera Selatan, Jambi dan Bengkulu Area Bengkulu/PT. PLN (Persero) of State Electricity Company Region South Sumatera, Jambi and Bengkulu, Bengkulu Area

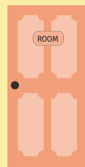

## Jumlah Hotel di Kab. Seluma, 2018

Number of Hotels in Seluma Regency, 2018

Jumlah Hotel

Number of Hotel

3



Jumlah Kamar

Number of Room

48

**Aneka Wisata :**

*Pantai*

*Air Terjun*

*Bendungan*

*Air Panas*

*Goa*

*Cagar Budaya*

*Minat Khusus*



**PENJELASAN TEKNIS**

1. **Wisatawan mancanegara** (wisman) ialah setiap pengunjung yang mengunjungi suatu negara di luar tempat tinggalnya, didorong oleh satu atau beberapa keperluan tanpa bermaksud memperoleh penghasilan di tempat yang dikunjungi dan lamanya kunjungan tersebut tidak lebih dari satu tahun (12 bulan). Definisi ini mencakup 2 (dua) kategori wisatawan mancanegara, yaitu :
  - a. Wisatawan (turis) ialah setiap pengunjung seperti definisi di atas yang tinggal paling sedikit 24 jam, akan tetapi tidak lebih dari 1 (satu) tahun di tempat yang dikunjungi, dengan maksud antara lain: berlibur, rekreasi, olah raga, bisnis, menghadiri pertemuan, studi, dan kunjungan dengan alasan kesehatan.
  - b. *Excursionist* ialah setiap pengunjung seperti definisi di atas yang tinggal kurang dari 24 jam di tempat yang dikunjungi (termasuk "*Cruise passengers*"). *Cruise Passengers* ialah setiap pengunjung yang tiba di suatu negara di mana mereka tidak menginap di akomodasi yang tersedia di negara tersebut,

**TECHNICAL NOTES**

1. **An International Visitor** is any person visiting a country other than his usual place of residence for any reason other than for earning income in the country visited, and the length of stay is no more than one year (12 months). This definition covers two categories of foreign visitors, namely :
  - a. "*Tourist*" is any visitor staying for at least 24 hours, but no more than one year, in the country visited, with the intention of visiting, and for any of these purposes: Pleasure, recreation and sports, Business, visiting friends and relatives, missions, attending meetings, conferences, visit for health reasons and study.
  - b. "*Excursionist*" is any visitor staying less than 24 hours in the country visited including, "*Cruise Passengers*", i.e. visitors arriving in a country without staying in any accommodation available in the visited country.

misalnya dengan kapal laut.

2. **Rata-rata lama tinggal** adalah rata-rata waktu tinggal wisatawan mancanegara di Indonesia untuk satu kali kunjungan.
  3. Usaha penyediaan akomodasi adalah usaha yang menyediakan pelayanan penginapan yang dapat dilengkapi dengan pelayanan pariwisata lainnya. Usaha penyediaan akomodasi dapat berupa hotel, vila, pondok wisata, bumi perkemahan, persinggahan karavan, dan akomodasi lainnya yang digunakan untuk tujuan pariwisata.
  4. **Hotel** adalah penyediaan akomodasi secara harian berupa kamar-kamar di dalam satu bangunan yang dapat dilengkapi dengan jasa pelayanan makan dan minum, kegiatan hiburan dan atau fasilitas lainnya. Hotel terdiri dari hotel berbintang dan hotel non- bintang.
  5. **Hotel bintang** adalah usaha penyediaan jasa pelayanan penginapan, makan minum serta jasa lainnya bagi umum dengan menggunakan sebagian atau seluruh bangunan. Usaha ini
2. ***Average length of stay** is the average stay duration of foreign visitor in Indonesia for one trip.*
  3. *The business of providing accommodation is a business that provides specialty services that can be equipped with other tourism services. It includes hotel, villa, cottage, camping, caravan stop, and other accommodation that are used for tourism purposes.*
  4. ***Hotel** is a daily supply of accommodation rooms within a building which can be equipped with eating and drinking services, entertainment activities and/or other facilities. Hotel consists of a classified hotel and a non-classified hotel.*
  5. ***A star hotel** is the business of providing an accommodation, eating and drinking as well as other services for the public by using a building or a part of a building. It is managed commercially and meets*

dikelola secara komersial serta memenuhi ketentuan persyaratan sebagai hotel bintang (termasuk berlian) yang ditetapkan dalam surat keputusan instansi yang membinanya. Misalnya hotel bintang lima, hotel bintang empat dan seterusnya.

*specified requirements as a star hotel (including diamonds) set forth in the decree of fostering agency. For example, five star hotel, four star hotel, and so on.*

6. **Tingkat penghunian kamar hotel** adalah persentase banyaknya malam kamar yang dihuni terhadap banyaknya malam kamar yang tersedia.
7. **Rata-rata lamanya tamu menginap** adalah banyaknya malam tempat tidur yang terpakai (malam tamu) dengan banyaknya tamu yang menginap di hotel atau akomodasi lainnya.

6. **Room occupancy rate** is the number of room-nights occupied divided by the number of room-nights available, multiplied by 100 percent.
7. **Average length of stay** is the number of bed-nights used (guest night) divided by the number of guests coming to spend the night at the accommodation.

**ULASAN**

Kabupaten Seluma memiliki beberapa potensi pariwisata seperti pantai, pegunungan, sungai dan potensi lainnya. Namun potensi ini belum dikembangkan secara penuh.

Sebagian besar potensi wisata di Kabupaten Seluma belum dikelola dengan baik sehingga tidak membantu perekonomian.

Pada tahun 2011 dan 2012 sektor perhotelan di Kabupaten Seluma berkembang dengan dibukanya 2 hotel baru. Pada tahun 2018 terdapat 3 hotel melati di Kabupaten Seluma, dan semuanya terletak di Kecamatan Seluma.

**DESCRIPTION**

*Seluma Regency has some potential tourism spots like beach, mountains, river, and other potential spots. But these potential spots hasn't been maintained to it's full potencial.*

*Most of potencial tourism spots in Seluma Regency hasn't been managed well so it can't help the economy.*

*In 2011 and 2012, there are 2 new hotels established in Seluma Regency. In 2018, there are 3 hotels in Seluma Regency, and all of them are located in Seluma District.*

**Gambar 11** Jumlah Hotel dan Restoran/Rumah Makan di Kabupaten Seluma, 2018  
*Picture* **Number of Hotel and Restaurant in Seluma Regency, 2018**







## 7.1 HOTEL/HOTEL

**Tabel 7.1.1** Jumlah Hotel dan Akomodasi Lainnya Menurut Klasifikasi di Kabupaten Seluma, 2018  
**Table** *Number of Hotel and Other Accomodations by Classification in Seluma Regency, 2018*

Kecamatan <i>Sub District</i>	Jumlah/ <i>Total</i>		
	Hotel Berbintang <i>Classified Hotels</i>	Hotel Melati <i>Unclassified Hotels</i>	Akomodasi Lainnya <i>Other Accomodations</i>
(1)	(2)	(3)	(4)
Semidang Alas	-	-	-
Maras	-	-	-
Semidang Alas	-	-	-
Talo	-	-	-
Ilir Talo	-	-	-
Talo Kecil	-	-	-
Ulu Talo	-	-	-
Seluma	-	3	-
Seluma Selatan	-	-	-
Seluma Barat	-	-	-
Seluma Timur	-	-	-
Seluma Utara	-	-	-
Sukaraja	-	-	-
Air Periukan	-	-	-
Lubuk Sandi	-	-	-
<b>Seluma</b>	-	<b>3</b>	-

Sumber/Source: BPS Kabupaten Seluma/ BPS-Statistics of Seluma Regency

**Tabel 7.1.2 Nama–Nama Hotel/ Penginapan di Kabupaten Seluma, 2018**  
**Table Name Of Hotels In Seluma Regency, 2018**

Nama Hotel Penginapan <i>Name of Hotels</i>	Nama Pengusaha <i>Owner</i>	Jumlah Kamar <i>Room</i>		Alamat <i>Address</i>
		<i>Non Suite</i>	<i>Suite</i>	
(1)	(2)	(3)	(4)	(5)
Arnanda Hotel	Megawati	10	-	Jalan Ahmad Yani, Kelurahan Pasar Tais, Kecamatan Seluma
Rizky Hotel	Tomianto	18	-	Jalan Sawo Besar No.8, Kelurahan Pasar Tais, Kecamatan Seluma
Sartika Hotel	H. Thamrin Sabri	20	-	Jalan Raya Bengkulu- Manna KM.61, Kelurahan Lubuk Kebur, Kecamatan Seluma

Sumber/Source: BPS Kabupaten Seluma/ BPS-Statistics of Seluma Regency

**Tabel 7.1.3 Jumlah Hotel dan Akomodasi Lainnya Menurut Klasifikasi di Kabupaten Seluma, 2011–2018**  
**Number of Hotel and Other Accomodations by Classification in Seluma Regency, 2011–2018**

Tahun Year	Hotel/Hotels					Akomodasi Lainnya Other Accomodation
	Bintang 1 Star 1	Bintang 2 Star 2	Bintang 3 Star 3	Bintang 4 Star 4	Bintang 5 Star 5	
(1)	(2)	(3)	(4)	(5)	(6)	(7)
2011	-	-	-	-	-	3
2012	-	-	-	-	-	3
2013	-	-	-	-	-	3
2014	-	-	-	-	-	3
2015	-	-	-	-	-	3
2016	-	-	-	-	-	3
2017	-	-	-	-	-	3
2018	-	-	-	-	-	3

Sumber/Source: BPS Kabupaten Seluma/ BPS-Statistics of Seluma Regency

7.2 PARIWISATA/*TOURISM*

**Tabel 7.2.1 Rumah Makan/ Restoran yang Terdaftar di Kabupaten Seluma, 2018**  
**Table Registered Restaurants in Seluma Regency, 2018**

Restoran <i>Restaurants</i>	Alamat / <i>Locations</i>	
	Desa/ <i>Village</i>	Kecamatan/ <i>Subdistricts</i>
(1)	(2)	(3)
Rahmat Ilahi	Gunung Agung	Lubuk Sandi
Densiko I	Sukaraja	Sukaraja
Sukaraja	Sukaraja	Sukaraja
Minang Saiyo	Sukaraja	Sukaraja
Densiko II	Lubuk Sahung	Sukaraja
Sinar Minang	Pasar Tais	Seluma
Sate Surabaya	Pasar Tais	Seluma
Rosari	Pasar Tais	Seluma
Putri Solo	Pasar Tais	Seluma
Minang Jaya	Pasar Tais	Seluma
Kangen Rindu	Pasar Tais	Seluma
Minang Saiyo	Pasar Tais	Seluma
Putra Solo	Pasar Tais	Seluma
Kabita	Pasar Tais	Seluma
RMJ	Kota Agung	Seluma Timur
Rumah Makan Padang	Serambi Gunung	Talo
Andalas	Serambi Gunung	Talo
Lesehan Mentari	Talang Dantuk	Seluma
RM Sederhana	Serambi Gunung	Talo
RM Serawai	Pematang Aur	Seluma

Sumber/*Source*: Dinas Perindustrian, Perdagangan, Koperasi dan UKM Kabupaten Seluma/ *Seluma Regional Office of Industry, Trade and Cooperatives*

**Tabel 7.2.2 Nama-nama Objek Wisata di Kab. Seluma, 2018**  
**Table Recreational Spots in Seluma Regency, 2018**

Objek Wisata <i>Recreational Spots</i>	Alamat/ <i>Locations</i>		
	Desa <i>Village</i>	Kecamatan <i>Districts</i>	Jarak dari Ibukota Kabupaten <i>Distance From Regency Capital (Km)</i>
(1)	(2)	(3)	(4)
<b>Wisata Pantai</b>			
Pantai Muara Kungkai	Kungkai	Air Periukan	45
Pantai Muara Ngalam	Ngalam	Air Periukan	40
Pantai Penago	Penago II	Iilir Talo	40
Pantai Seluma	Seluma	Seluma Selatan	12
Pantai Ancol	Padang Bakung	Semidang Alas Maras	55
Pantai Ketapang Baru	Ketapang Baru	Semidang Alas Maras	55
Pantai Tedunan	Tedunan	Semidang Alas Maras	56
Pantai Muara Maras	Muara Maras	Semidang Alas Maras	58
Pantai Muara Talo	Pasar Talo	Iilir Talo	43
<b>Wisata Air Terjun</b>			
Air Terjun Kroya	Sukamaju	Air Periukan	40
Air Terjun Melancar	Air Melancar	Semidang Alas	72
Air Terjun Cughup Embun	Lubuk Resam	Seluma Utara	25
Air Terjun Batu Bekinyau	Lunjuk	Lubuk Sandi	15
Air Terjun Palua Ijang	Puguk	Seluma Utara	10
Air Terjun Mentangur	Serambi Gunung	Talo	30
Air Terjun Suruman	Selinsingan	Seluma Utara	10
Air Terjun Gunjingan	Pagar	Ulu Talo	30
<b>Wisata Bendungan</b>			
Bendungan Seluma	Lubuk Kebur	Seluma	2
Bendungan Alas	Semidang Alas	Semidang Alas	40
<b>Wisata Minat Khusus</b>			
Arum Jeram Lubuk Resam	Lubuk Resam	Seluma Utara	25
Panjat Tebing	Lubuk Resam	Seluma Utara	25
<b>Wisata Air Panas</b>			
Suban Lubuk Resam	Lubuk Resam	Seluma Utara	25
Suban Giri Nanto	Giri Nanto	Ulu Talo	45
<b>Wisata Goa</b>			
Gua Lubuk Resam	Lubuk Resam	Seluma Utara	25
<b>Wisata Cagar Budaya</b>			
Meriam Kuno	Keban Agung	Air Periukan	40
Gerincing	Rantau Panjang	Semidang Alas	50
Puyang Penjago	Gunung Mesir	Semidang Alas	50
Padang Perianggan	Selinsingan	Seluma Utara	10

Sumber / Source : Dinas Pariwisata, Pemuda dan Olahraga Kabupaten Seluma/ Seluma Regional Offices of Tourism, Youth and Sports



# TRANSPORTASI DAN KOMUNIKASI

BAB  
CHAPTER

8

*Transportation and Communication*

Danjang Jalan yang ada  
di Kabupaten Seluma, 2018

*The road length in Seluma Regency, 2018*



## PANJANG JALAN

*Paved Road (Km)*

Kab : 668,62

Prov : 209,02

Nas : 103,27





**PENJELASAN TEKNIS**

1. Data pengangkutan dan komunikasi meliputi:
  - a. Panjang jalan
  - b. Angkutan darat
  - c. Angkutan laut
  - d. Angkutan udara
  - e. Pos dan telekomunikasi
  
2. **Kantor Pos** adalah tempat pemberi pelayanan komunikasi tertulis dan atau surat elektronik, layanan paket, layanan logistik, layanan transaksi keuangan, dan layanan keagenan pos untuk kepentingan umum. Rumah pos berfungsi sama seperti kantor pos dan kantor pos pembantu, bedanya rumah pos biasanya terletak di daerah terpencil.
  
3. **Telekomunikasi** adalah setiap pemancaran, pengiriman dan atau penerimaan dari setiap informasi dalam bentuk tanda-tanda, isyarat, tulisan, gambar, suara dan bunyi melalui sistem kawat, optik, radio atau sistem elektromagnetik lainnya.

**TECHNICAL NOTES**

1. *The data of transportation and communication are as follows:*
  - a. *Road length*
  - b. *Land transport*
  - c. *Sea transport*
  - d. *Air transport*
  - e. *Post and telecommunication*
  
2. **Post Office** is a service provider facility of written communication and or electronic mail, parcel service, logistics services, financial transaction services, and postal services to the public. Postal house has the same function as the post office and subsidiary of post office, the difference is that postal house is usually located in remote areas.

**Telecommunication** includes every transmitting, delivering and or receiving from every information of marking, signal, article, picture, sound and voice through strand of wire system, optic, radio or other electromagnetic system.

**ULASAN**

**DESCRIPTION**

Pembangunan dan peningkatan fasilitas transportasi seperti jalan dan jembatan penting demi memudahkan hubungan komunikasi dan proses mobilisasi penduduk antar daerah dalam menunjang kelancaran distribusi barang dan jasa sehingga berdampak pada peningkatan pertumbuhan ekonomi, utamanya untuk daerah-daerah sulit terjangkau dan terisolir.

Transportasi merupakan bagian yang tidak dapat dipisahkan dari kehidupan manusia. Terdapat hubungan erat antara transportasi dengan jangkauan dan lokasi kegiatan manusia, barang-barang dan jasa. Dalam kaitan dengan kehidupan manusia, transportasi memiliki peranan penting dalam aspek-aspek sosial, ekonomi, lingkungan, politik dan pertahanan keamanan. Dalam aspek perekonomian, transportasi mempunyai pengaruh yang besar.

Transportasi yang ada di Kabupaten Seluma sebagian besar hanya berupa transportasi jalan raya. Moda transportasi lainnya seperti transportasi air, transportasi udara, atau transportasi kereta api tidak tersedia di Kabupaten Seluma.

Jalan di Kabupaten Seluma terbagi berdasarkan status pertanggung

*The development and improvement of transportation facilities such as roads and bridges are important to ease communication and the mobilization process of the population among regions in boosting the distribution of goods and services so it has an impact on the economic growth, especially for remote and isolated areas.*

*Transportation is an integral part of human life. There is a close relationship between transportation and the range as well as location of human activities, goods and services. In regard to human life, transportation has an important role in aspects of social, economy, environment, politics, as well as defense and security. In the aspect of economy, transportation has a great influence.*

*Transportation means in Seluma Regency mostly consist of road transportation. Other means of transportation like water transportation, air transportation, or railroad transportation is not available in Seluma Regency.*

*Roads in Seluma Regency are divided according to which level of government is responsible for it. It's divided into National roads, Provincial Roads, Regencial Roads and Local Roads.*

jawaban jalan, yaitu jalan nasional, jalan provinsi, jalan kabupaten, dan jalan lingkungan kabupaten.

Total panjang ruas jalan Kabupaten Seluma mencapai 668,62 Km.

Salah satu mode komunikasi yang ada di Kabupaten Seluma yaitu pos dan telepon. Salah satu penyedia layanan utama dari kedua jasa tersebut yaitu PT. Pos Indonesia dan PT. TELKOM.

Banyaknya surat pos yang disalurkan oleh PT. Pos Indonesia Tais pada tahun 2018 adalah 18.133 paket surat. Jumlah yang diterima yaitu sebanyak 16.096 surat dan yang dikirim sebanyak 2.037 diterima.

Banyaknya saluran telepon di Kabupaten Seluma yaitu 578 sambungan.

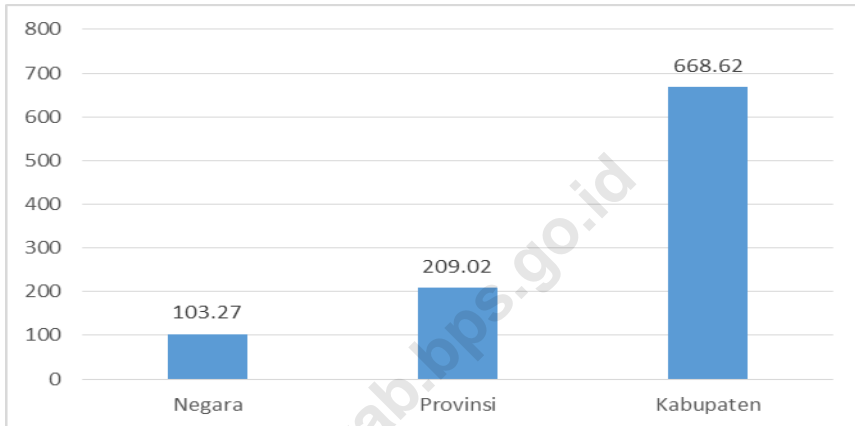
*Total of road length Seluma Regency reached 668.62 Km.*

*Few of communication method in Seluma Regency are post and telephone. The main providers for these services are PT. Pos Indonesia and PT. TELKOM.*

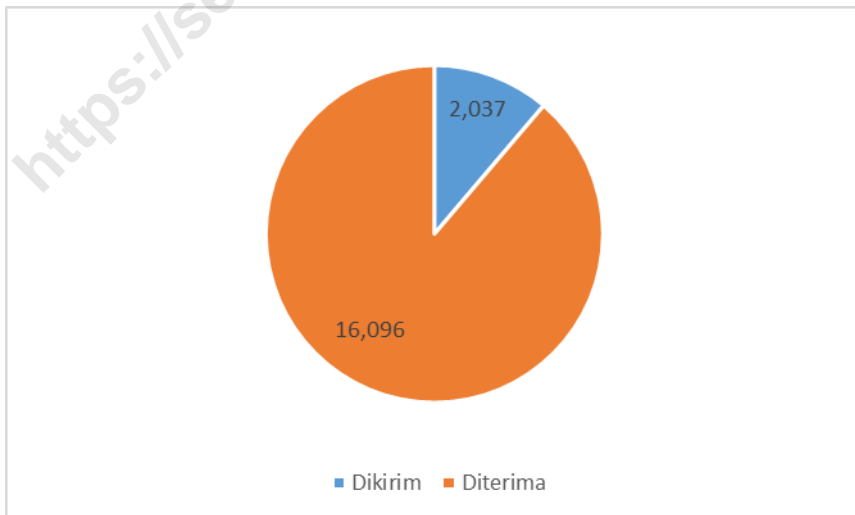
*The number of mails processed by PT. Pos Indonesia Tais in 2018 is 18,133 mails. 16,096 mails are received by PT. Pos Indonesia Tais and 2,037 mails are delivered by PT. Pos Indonesia Tais.*

*The number of landlines connections in Seluma Regency is 578 connections.*

**Gambar 12** Panjang Jalan Menurut Status Jalan di Kabupaten Seluma (km), 2018  
*Picture* **Length of Roads by Level of Government Authority in Seluma Regency (km), 2018**



**Gambar 13** Persentase Surat yang Diproses PT. Pos Indonesia Tais, 2018  
*Picture* **Percentage of Processed Mail by PT. Pos Indonesia Tais, 2018**



## 8.1 TRANSPORTASI/*TRANSPORTATION*

**Tabel 8.1.1 Panjang Jalan Menurut Jenis Permukaan dan Pemerintahan yang Berwenang di Kabupaten Seluma , 2018**  
***Road Length By Kind Of Surface And Government Level Responsibility in Seluma Regency, 2018***

Jenis Permukaan <i>Kind of Surface</i>	Jalan/ <i>Road (km)</i>		
	Negara <i>State</i>	Provinsi <i>Province</i>	Kabupaten <i>Regency</i>
(1)	(2)	(3)	(4)
Hotmix/	...	...	315,52
Lapen (Lapisan Penetrasi)/ <i>Asphal</i>	...	...	296,83
Koral/ <i>Gravel</i>	...	...	53,57
Tanah/ <i>Soil</i>	...	...	2,70
Lainnya/ Tidak Dirinci/ <i>Others</i>	...	...	
<b>Jumlah/ <i>Total</i></b>	<b>103,27</b>	<b>209,02</b>	<b>668,62</b>

Sumber/*Source*: Dinas Pekerjaan Umum dan Tata Ruang Kabupaten Seluma/ *Seluma Regional Office of Public Works and Spatial Planning*

**Tabel 8.1.2 Panjang Jalan Menurut Kondisi Jalan di Kabupaten Seluma, 2018 (km)**  
**Table Road Length By Condition in Seluma Regency, 2018 (km)**

Kondisi/ Condition	Panjang Jalan/ Road Length
(1)	(2)
Kondisi Jalan/ Condition of Roads	
- Baik/ Good	173,47
- Sedang/ Moderate	95,40
- Rusak/ Damage	115,15
- Rusak Berat/ Badly Damage	284,60
<b>Jumlah/ Total</b>	<b>668,62</b>

Sumber/Source: Dinas Pekerjaan Umum dan Tata Ruang Kabupaten Seluma/ Seluma Regional Office of Public Works and Spatial Planning

**Tabel 8.1.3 Panjang Jalan Menurut Kelas Jalan di Kabupaten Seluma, 2018 (km)**  
**Table Road Length By Class Of Roads in Seluma Regency, 2018 (km)**

Kelas Jalan/ <i>Class of Roads</i>	Kelas Jalan/ <i>Road Length</i>
(1)	(2)
Kelas Jalan/ <i>Class of Roads</i>	
- I	-
- II	-
- III	-
- III A	-
- III B	-
- III C	-
- Tidak Dirinci/ <i>Lainnya/ Others</i>	668,62
<b>Jumlah/ <i>Total</i></b>	<b>668,62</b>

Sumber/Source: Dinas Pekerjaan Umum dan Tata Ruang Kabupaten Seluma/ *Seluma Regional Office of Public Works and Spatial Planning*



**Tabel 8.1.4 Prasarana Lingkungan Menurut Jenis dan Konstruksinya di Kabupaten Seluma, 2018**  
**Table Village Infrastructures By Kind And Construction In Seluma Regency , 2018**

Jenis Prasarana Lingkungan <i>Kind of Village Infrastructures</i>	Satuan <i>Unit</i>	Nilai <i>Value</i>
(1)	(2)	
Luas Kawasan Kumuh/ <i>Extensive Slum Area</i>	Ha	73 741
Jumlah Rumah Layak Huni/ <i>Total of Livable Houses</i>	Unit	43 588
Jumlah Rumah Tangga bersanitasi/ <i>Total of Sanitary Households</i>	KK	2 628
Jumlah rumah Tangga Pengguna Air Bersih/ <i>Total of Clean water User Households</i>	KK	2 116
Lainnya/ <i>Others</i>	-	-

Sumber/Source: Dinas Perumahan dan Permukiman Kabupaten Seluma/ *Seluma Regional Office of Housing and Settlement*

## 8.2 KOMUNIKASI/*COMMUNICATION*

**Tabel 8.2.1 Banyaknya Surat Pos yang Disalurkan PT. Pos Indonesia Cabang Pembantu Tais Menurut Jenis Surat, 2018**  
**Table** *Number of Mails Distributed by PT. Pos Indonesia Tais by Type, 2018*

<b>Jenis Surat/ Type of Mail</b>	<b>Kirim/ Sent</b>	<b>Terima/ Received</b>	<b>Jumlah/ Total</b>
(1)	(2)	(3)	(4)
Pos Bukan Udara Biasa	93	119	212
Pos Udara (Kilat)	141	170	311
Kilat Khusus	1 803	15 807	17 610
<b>Jumlah/Total</b>	<b>2 037</b>	<b>16 096</b>	<b>18 133</b>

Sumber / Source : PT Pos Indonesia Cabang Pembantu Tais Kab. Seluma

**Tabel 8.2.2 Banyaknya Sambungan Telepon di Kabupaten Seluma Menurut Jenis Sambungan dan Kecamatan, 2018**  
**Number of Land Lines Connection in Seluma Regency by Type of Connection and Districts, 2018**

<b>Kecamatan District</b>	<b>Sambungan Induk</b>	<b>Sambungan Cabang</b>	<b>Jumlah Total</b>
(1)	(2)	(3)	(4)
Semidang Alas Maras	-	-	-
Semidang Alas	-	-	-
Talo	-	-	-
Ilir Talo	-	-	-
Talo Kecil	-	-	-
Ulu Talo	-	-	-
Seluma	252	-	252
Seluma Selatan	-	-	-
Seluma Barat	-	-	-
Seluma Timur	76	-	76
Seluma Utara	-	-	-
Sukaraja	220	-	220
Air Periukan	-	-	-
Lubuk Sandi	30	-	30
<b>Jumlah/ Total</b>	<b>578</b>	<b>-</b>	<b>578</b>

Sumber / Source : PT TELKOM Kab. Seluma

**PDRB** KAB. SELUMA, 2018

GRDP Seluma Regency, 2018

ATAS DASAR  
**HARGA BERLAKU**

**4.209.144,3**

Juta Rupiah

at Current Market  
Prices

(Million Rupiahs)

PENDAPATAN DOMESTIK  
**REGIONAL BRUTO\***

Gross Regional Domestic Product

ATAS DASAR  
**HARGA KONSTAN**

**2.735.842,7**

Juta Rupiah

at Constant Market  
Prices

(Million Rupiahs)

ATAS DASAR  
**HARGA KONSTAN**

**2.610.517,2**

Juta Rupiah

at Constant Market  
Prices

(Million Rupiahs)

**PERTUMBUHAN PDRB**  
GRDP GROWTH

**4,80 %**



\* Angka sangat sementara



**PENJELASAN TEKNIS****TECHNICAL NOTES**

1. Penghitungan statistik neraca nasional mengikuti buku petunjuk yang diterbitkan oleh Perserikatan Bangsa Bangsa (PBB) dikenal sebagai Sistem Neraca Nasional (SNN). SNN adalah rekomendasi internasional tentang bagaimana menyusun ukuran aktivitas ekonomi yang sesuai dengan standar neraca baku yang didasarkan pada prinsip-prinsip ekonomi. Rekomendasi yang dimaksud dinyatakan dalam sekumpulan konsep, definisi, klasifikasi, dan aturan neraca yang disepakati secara internasional dalam mengukur indikator tertentu seperti Produk Domestik Bruto (PDB). Salah satu bentuk adaptasi pencatatan statistik nasional adalah melakukan perubahan tahun dasar PDB Indonesia dari tahun 2000 ke 2010. Perubahan tahun dasar PDB dilakukan seiring dengan mengadopsi rekomendasi PBB yang tertuang dalam Sistem Neraca Nasional 2008 (SNA 2008).
2. Produk Domestik Bruto pada tingkat nasional serta Produk

1. *The method used to estimate national accounts statistics is based on the standard guidelines formed by United Nation known as System of National Accounts (SNA). SNA is the internationally agreed standard set of recommendations on how to compile measures of economic activity in accordance with strict accounting conventions based on economic principles. The recommendations are expressed in term of a set of concepts, definitions, classifications and accounting rules that comprise the internationally agreed standard for measuring indicators such as Gross Domestic Product (GDP). One of the improvement in the national statistical system is to rebase GDP form base year 2000 to 2010 in order to capture current economic condition. It is in line with the United Nations (UN) recommendation on 2008 SNA.*
2. *The basic measure of the value added arising from economic activity is known as Gross Domestic Product at the national level and Gross Regional Domestic Product (GRDP) at the regional level (provinces/regencies/municipalities).*

Domestik Regional Bruto (PDRB) pada tingkat regional (provinsi) menggambarkan kemampuan suatu wilayah untuk menciptakan nilai tambah pada suatu waktu tertentu. Untuk menyusun PDB maupun PDRB digunakan 2 pendekatan, yaitu lapangan usaha dan pengeluaran. Keduanya menyajikan komposisi data nilai tambah dirinci menurut sumber kegiatan ekonomi (lapangan usaha) dan menurut komponen penggunaannya. PDB maupun PDRB dari sisi lapangan usaha merupakan penjumlahan seluruh komponen nilai tambah bruto yang mampu diciptakan oleh sektor-sektor ekonomi atas berbagai aktivitas produksinya. Sedangkan dari sisi pengeluaran menjelaskan tentang penggunaan dari nilai tambah tersebut.

3. PDB menurut lapangan usaha mengalami perubahan klasifikasi dari 9 lapangan usaha menjadi 17 lapangan usaha. PDB menurut lapangan usaha dirinci menurut total nilai tambah dari seluruh sektor ekonomi yang mencakup lapangan usaha Pertanian,

*To compile these statistics, two approaches have been used, i.e. "production approach" and "expenditure approach". The first approach is to measure value added produced by various kinds of economic activities, while the second approach is to measure final uses of the country's output. In other words, GDP/GRDP is the sum of total value added produced by all economic industries (activities) and the way of using it.*

3. *GDP by industry classification changes from 9 sectors to 17 industries. GDP by industry is classified by types of economic activities such as Agriculture, Forestry and Fishing; Mining and Quarrying; Manufacturing; Electricity and Gas; Water supply, Sewerage, Waste Management and Remediation Activities; Construction; Wholesale and Retail Trade; Repair of Motor Vehicles and Motorcycles; Transportation and Storage; Accommodation and Food Service Activities; Information and Communication; Financial and Insurance Activities; Real Estate Activities; Business Activities; Public Administration; Defence and Compulsory Social Security; Education; Human Health and Social*

Kehutanan, dan Perikanan; Pertambangan dan Pengalihan; Industri Pengolahan; Pengadaan Listrik dan Gas; Pengadaan Air, Pengelolaan Sampah, Limbah dan Daur Ulang; Konstruksi; Perdagangan Besar dan Eceran, Reparasi Mobil dan Sepeda Motor; Transportasi dan Pergudangan; Penyediaan Akomodasi dan Makan Minum; Informasi dan Komunikasi; Jasa Keuangan dan Asuransi; Real Estat; Jasa Perusahaan; Administrasi Pemerintahan, Pertahanan dan Jaminan Sosial Wajib; Jasa Pendidikan; Jasa Kesehatan dan Kegiatan Sosial; dan Jasa lainnya.

4. PDB menurut pengeluaran mengalami perubahan klasifikasi dimana pengeluaran konsumsi Lembaga Non Profit yang Melayani Rumah Tangga (LNPR) yang sebelumnya termasuk bagian dari pengeluaran konsumsi rumah tangga menjadi komponen terpisah. Sehingga klasifikasi PDB menurut pengeluaran dirinci menjadi 7 komponen yaitu komponen pengeluaran konsumsi rumah tangga, pengeluaran konsumsi LNPR,

*Work Activities; and Other Services Activities.*

4. *GDP by expenditure classification changes where consumption expenditure Non-profit Institutions Serving Households (NPISH) previously included as part of household consumption expenditure is taken out into separate component. So that, GDP by type of expenditures is classified into: household consumption expenditure, NPISH consumption expenditure, government consumption expenditure, gross fixed capital formation, changes in inventories, exports of goods and services, and imports of goods and services.*
5. *Household consumption expenditures consist of expenditures incurred by households, which are used for both individual or collective needs. Household consumptions are classified into food and beverages other than restaurants; clothing, footwear, and related maintenance services; housing and household equipment; health and education; transport and communication; restaurants and hotels; and others.*
6. *Government consumption*



pengeluaran konsumsi pemerintah, pembentukan modal tetap bruto, perubahan inventori, ekspor barang dan jasa, dan impor barang dan jasa.

5. Pengeluaran konsumsi rumah tangga mencakup berbagai pengeluaran konsumsi akhir rumah tangga atas barang dan jasa untuk memenuhi kebutuhan individu ataupun kelompok secara langsung. Pengeluaran rumah tangga di sini mencakup makanan dan minuman selain restoran; pakaian, alas kaki dan jasa perawatannya; perumahan dan perlengkapan rumah tangga; kesehatan dan pendidikan; transportasi dan komunikasi; restoran dan hotel serta lainnya.
6. Pengeluaran Konsumsi Pemerintah terdiri dari Pengeluaran Konsumsi Individu dan Pengeluaran Konsumsi Kolektif. Barang dan jasa individu merupakan barang dan jasa privat, dimana ciri-ciri barang privat adalah a) *Scarcity*, yaitu ada kelangkaan/keterbatasan dalam jumlah; b) *Excludable consumption*, yaitu konsumsi

*expenditure consists of Individual Consumption Expenditure and Collective Consumption Expenditure. Individual goods and services are private goods and services, which the characteristics of private goods is a) Scarcity, that there is a scarcity/limited in number; b) Excludable consumption, the consumption of goods can be limited only to those who meet certain requirements (usually the price); c) Rivalrous competition, ie consumption by the consumer will reduce or eliminate the chance of another party to do so. Examples of goods and services produced by government and classified as goods and services of individuals is the government health services in hospitals/health centers and education services in schools/universities. Collective goods and services equivalent to public goods characterized by a) Non-rivalry, namely the use of a consumer for an item does not reduce the chance of another consumer to also consume goods; b) Non-excludable, i.e. when a public good available, then nothing can hinder anyone to benefit from the goods or in other words everyone has access to the goods. Examples of goods and services produced by*

suatu barang dapat dibatasi hanya pada mereka yang memenuhi persyaratan tertentu (biasanya harga); c) *Rivalrous competition*, yaitu konsumsi oleh satu konsumen akan mengurangi atau menghilangkan kesempatan pihak lain untuk melakukan hal serupa. Contoh barang dan jasa yang dihasilkan pemerintah dan tergolong sebagai barang dan jasa individu adalah jasa pelayanan kesehatan pemerintah di rumah sakit/puskesmas dan jasa pendidikan di sekolah/universitas negeri. Sedangkan barang dan jasa kolektif ekuivalen dengan barang publik yang memiliki ciri a) *Non rivalry*, yaitu penggunaan satu konsumen terhadap suatu barang tidak mengurangi kesempatan konsumen lain untuk juga mengkonsumsi barang tersebut; b) *Non excludable*, yaitu apabila suatu barang publik tersedia, maka tidak ada yang dapat menghalangi siapapun untuk memperoleh manfaat dari barang tersebut atau dengan kata lain setiap orang memiliki akses ke barang tersebut.

*government and classified as collective goods and services is carried military defense services and the police's security.*

7. *Gross Fixed Capital Formation (GFCF) includes procurement, manufacture, and the purchase of capital goods. Capital goods are goods which are used for the production process, durable or have a service life of more than one year such as buildings, machinery, and transportation equipment. Including here: huge improvement that are to extend the life or changing the shape or the capacity of the capital goods. Capital expenditures for military purposes are also covered as GFCF. GFCF component are classified into six sub-components: Construction; Machinery and Equipment; vehicle; Other equipment; Cultivated Biological Resources (CBR) and Intellectual Property Product.*
8. *Exports of goods and services consist of transactions of goods and services from residents to non-residents. Imports of goods and services consist of transaction of goods and services from non-residents to residents. Exports and imports of goods occur when there*

Contoh barang dan jasa yang dihasilkan pemerintah dan tergolong sebagai barang dan jasa kolektif adalah jasa pertahanan yang dilakukan TNI dan keamanan yang dilakukan kepolisian.

7. Pembentukan Modal Tetap Bruto (PMTB) mencakup pengadaan, pembuatan, dan pembelian barang modal. Barang modal dimaksud adalah barang-barang yang digunakan untuk proses produksi, tahan lama atau yang mempunyai umur pemakaian lebih dari satu tahun seperti bangunan, mesin-mesin dan alat angkutan. Termasuk pula di sini perbaikan besar (berat) yang sifatnya memperpanjang umur atau mengubah bentuk atau kapasitas barang modal tersebut. Pengeluaran barang modal untuk keperluan militer juga dicakup sebagai PMTB. Klasifikasi komponen PMTB dibagi menjadi 6 sub komponen yaitu Konstruksi; Mesin dan Peralatan; Kendaraan; Peralatan Lainnya; *Cultivated Biological Resources (CBR)* dan Produk Kekayaan Intelektual.

*are changes in ownership of goods between residents and non-residents (with or without physical movements of goods across frontiers). On the GDP at 2010 basic year, exports and imports of goods specified into non oil and gas and oil and gas.*

9. *GDP and its aggregations are presented in two forms: at current market prices and at constant base year market prices. In presenting current market prices, all aggregates are valued at current market prices, while base year constant market prices are shown by valuing all aggregates at fixed base year prices. Year of 2010 is used as the base year in this publication.*
10. *Growth rate of Gross Domestic Product is derived from GDP at constant market prices. It is obtained by subtracting the value of GDP year  $n$  with the value of GDP year  $n-1$ , divided by the value of GDP year  $n-1$  then multiplied by 100 percent. The growth rate of GDP explains the income growth during the given period.*

8. Ekspor barang dan jasa merupakan transaksi perdagangan barang dan jasa dari penduduk (*residen*) ke bukan penduduk (*nonresiden*). Impor barang dan jasa adalah transaksi perdagangan dari bukan penduduk ke penduduk. Ekspor atau impor barang terjadi pada saat terjadi perubahan hak kepemilikan barang antara penduduk dengan bukan penduduk (dengan atau tanpa perpindahan fisik barang tersebut). Pada PDB dengan tahun dasar 2010, ekspor dan impor barang dirinci menjadi nonmigas dan migas.
9. Produk Domestik Bruto maupun agregat turunannya disajikan dalam 2 (dua) versi penilaian, yaitu atas dasar “harga berlaku” dan atas dasar “harga konstan”. Disebut sebagai harga berlaku karena seluruh agregat dinilai dengan menggunakan harga pada tahun berjalan, sedangkan harga konstan penilaiannya didasarkan kepada harga satu tahun dasar tertentu, dalam publikasi ini digunakan harga tahun 2010.

10. Laju pertumbuhan Produk Domestik Bruto diperoleh dari perhitungan PDB atas dasar harga konstan. Diperoleh dengan cara mengurangi nilai PDB pada tahun ke-n terhadap nilai pada tahun ke n-1 (tahun sebelumnya), dibagi dengan nilai pada tahun ke n-1, dikalikan dengan 100 persen. Laju pertumbuhan menunjukkan perkembangan agregat pendapatan dari satu waktu tertentu terhadap waktu sebelumnya.

**ULASAN**

Produk Domestik Regional Bruto (PDRB) merupakan indikator untuk mengukur pertumbuhan ekonomi suatu wilayah. Pada tahun 2018 PDRB Kabupaten Seluma atas dasar harga berlaku telah mencapai 4.209 miliar Rupiah, sedangkan PDRB atas dasar harga konstan 2010 sebesar 2.736 miliar Rupiah. Apabila dibandingkan dengan tahun 2017, PDRB Kabupaten Seluma tahun 2018 mengalami perkembangan sebesar 4,8 persen.

Peranan sektor pertanian dalam perekonomian Kabupaten Seluma hingga tahun 2018 masih sangat dominan. Kedudukan sektor pertanian sebagai *leading sector* dalam perekonomian Kabupaten Seluma masih sulit digeser oleh sektor-sektor lainnya. Fenomena itu terlihat dari relatif besarnya peranan sektor pertanian dalam PDRB Kabupaten Seluma atas dasar harga berlaku dibandingkan sektor-sektor lainnya. Nilai nominal PDRB sektor pertanian atas dasar harga berlaku pada tahun 2018 sebesar 2.021 miliar Rupiah dan peranannya dalam PDRB Kabupaten Seluma sebesar 48,01 persen. Kemudian diikuti sektor Administrasi Pemerintahan, Pertahanan dan Jaminan Sosial Wajib dengan nilai nominal atas dasar harga berlaku pada

**DESCRIPTION**

*Gross Regional Domestic Product (GRDP) is an indicator to measure economic development of a region. In 2018, the GRDP of Seluma Regency at current prices reaches 4,209 billion Rupiahs, while the GRDP at constant prices of 2010 reaches 2,736 billion Rupiahs. If compared to 2017, the GRDP of Seluma Regency has grown by 4.8.*

*The role of the agriculture sector in the economy of Seluma Regency until 2018 is very dominant. As the leading sector, its position in the economy of Seluma Regency is still difficult to be shifted by other sectors. This phenomenon can be seen from the relatively large share of the agriculture industry in GRDP of Seluma Regency at current prices compared to the other remaining sectors. GRDP nominal value of the agriculture sector in 2018 is 2,021 billion Rupiahs, meaning that the share to the whole GRDP is 48.01 percent. Then followed by the sectors of Government Administration, Defense and Compulsory Social Security with the nominal value at current prices in 2018 reaches 469.3 billion Rupiahs and the share of 11.15 percent.*

*In 2018, the annual income per capita of Seluma Regency at current prices reaches approximately 21.93*

tahun 2018 sebesar 469,3 miliar Rupiah dengan peran sebesar 11,15 persen.

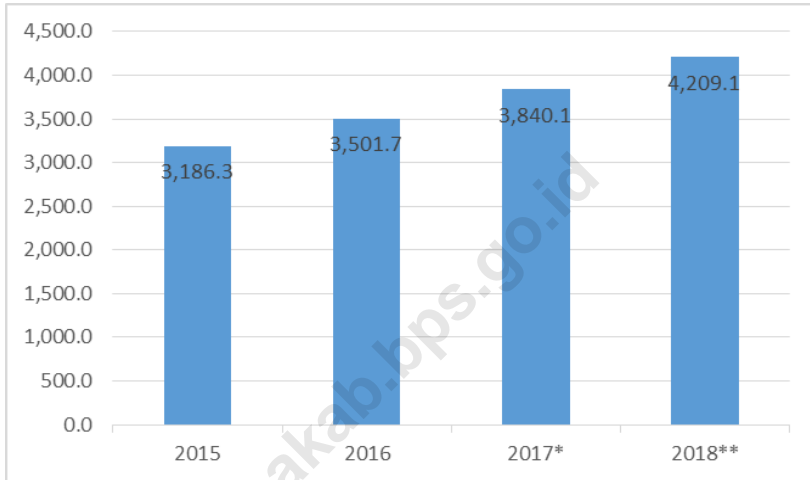
Pada tahun 2018, PDRB perkapita Kabupaten Seluma mencapai 21,93 juta Rupiah mengalami kenaikan 8,4 persen jika dibandingkan dengan tahun 2017 yang bernilai 20.23 juta Rupiah.

Bila dilihat dari sisi pengeluaran, pada tahun 2018 PDRB Kabupaten Seluma sebagian besar masih digunakan untuk pengeluaran konsumsi yakni sebesar 86,59 persen, dimana 65,66 persen diantaranya merupakan pengeluaran konsumsi rumah tangga, 1,57 persen pengeluaran konsumsi LNPR dan 19,36 persen merupakan pengeluaran konsumsi pemerintah. Hal ini menandakan masyarakat Kabupaten Seluma masih mengutamakan konsumsi daripada investasi maupun tabungan terbukti pada pembentukan modal tetap bruto peranannya dalam PDRB hanya sebesar 56,16 persen. Sedangkan perubahan inventori sebesar 1,02 persen, ekspor barang dan jasa memiliki peran 31,36 persen, impor memiliki peran 75,12 persen dan net ekspor antar daerah memiliki peran sebesar -43,76 persen dari total PDRB.

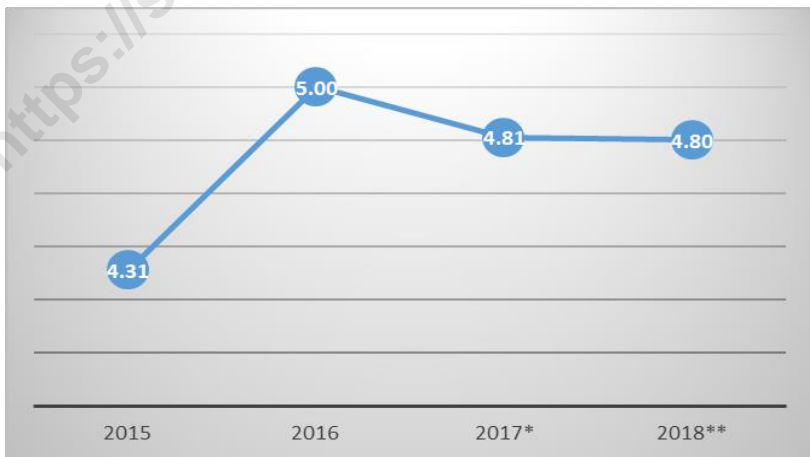
*million Rupiahs. If compared to 2017 which is 20.23 million Rupiahs, the GRDP per capita of Seluma Regency has grown by 8.4 percent.*

*Based on the expenditure view, the GRDP of Seluma Regency in 2018 is largely used for consumption expenditure which is amounted to 86.59 percent where 65.66 percent of it is household consumption, 1.57 percent is non-profit institutions consumption, and the remaining 19.36 percent is government consumption. This signifies that people in Seluma Regency still give priority to consumption rather than investment or savings as shown in gross fixed capital formation (GFCF), which only has share of 56.16 percent in GRDP. While changes in stock have share of 1.02 percent, exports have 31.36 percent, imports have 75.12 percent and net exports between regions have -43.76 percent of the total GRDP.*

**Gambar 14** PDRB Kabupaten Seluma Atas Dasar Harga Berlaku (miliar rupiah), 2015-2018  
**Picture** *GRDP of Seluma Regency At Current Market Prices (billion rupiahs), 2015-2018*



**Gambar 15** Laju Pertumbuhan PDRB Kabupaten Seluma, 2015-2018  
**Picture** *Growth Rate of GRDP of Seluma Regency, 2015-2018*







9.1 PDRB LAPANGAN USAHA/ *GDRP BY INDUSTRY*

**Tabel 9.1.1 Produk Domestik Regional Bruto Atas Dasar Harga Berlaku Menurut Lapangan Usaha di Kabupaten Seluma (juta rupiah), 2015-2018**  
***Gross Domestic Regional Product at Current Market Prices by Industry in Seluma Regency (million rupiahs), 2015-2018***

	Lapangan Usaha <i>Industry</i>	2015	2016	2017*	2018**
	(1)	(2)	(3)	(4)	(5)
A.	Pertanian, Kehutanan, dan Perikanan/ <i>Agriculture, Forestry and Fishery</i>	1 645 594,6	1 761 966,5	1 885 812,5	2 020 839,3
B.	Pertambangan dan Penggalian/ <i>Mining and Quarrying</i>	116 424,3	124 357,3	133 593,7	144 420,1
C.	Industri Pengolahan/ <i>Manufacturing</i>	265 974,8	296 887,7	324 492,4	352 143,9
D.	Pengadaan Listrik dan Gas/ <i>Electricity and Gas</i>	2 367,8	3 137,5	3 677,6	4 160,2
E.	Pengadaan Air, Pengelolaan Sampah, Limbah dan Daur Ulang/ <i>Procurement of Water, Waste Management, Waste and Recycling</i>	5 595,8	6 045,0	6 501,7	7 032,5
F.	Konstruksi/ <i>Construction</i>	150 400,4	175 231,5	204 956,2	237 127,7
G.	Perdagangan Besar dan Eceran; Reparasi Mobil dan Sepeda Motor/ <i>Wholesale and Retail Trade; Repair of Cars and Motorcycles</i>	212 239,9	240 413,0	274 557,3	315 690,8
H.	Transportasi dan Pergudangan/ <i>Transportation and Warehousing</i>	62 628,8	69 510,8	77 234,6	84 779,1
I.	Penyediaan Akomodasi dan Makan Minum/ <i>Provision of Accommodation Eating and Drinking</i>	43 206,8	49 435,2	57 393,7	65 767,2
J.	Informasi dan Komunikasi/ <i>Information and Communication</i>	27 261,2	30 483,1	34 417,9	38 791,9
K.	Jasa Keuangan dan Asuransi/ <i>Financial Services and Insurance</i>	25 466,4	28 061,4	30 476,8	32 246,4
L.	Real Estate/ <i>Real Estate</i>	119 812,3	132 909,1	145 194,2	161 351,0
M,N.	Jasa Perusahaan/ <i>Companies Services</i>	3 509,0	3 937,2	4 423,8	4 997,3

Lanjutan Tabel/ *Continued Table 9.1.1*

Lapangan Usaha <i>Industry</i>		2015	2016	2017*	2018**
(1)		(2)	(3)	(4)	(5)
O.	Administrasi Pemerintahan, Pertahanan dan Jaminan Sosial Wajib/ <i>Government Administration, Defense and Compulsory Social Security</i>	316 266,6	363 535,9	413 552,2	469 314,3
P.	Jasa Pendidikan/ <i>Education Services</i>	146 817,2	166 529,0	186 461,2	204 794,1
Q.	Jasa Kesehatan dan Kegiatan Sosial/ <i>Health Services and Social Activities</i>	25 110,1	28 844,9	32 874,8	37 350,8
R,S,T,U.	Jasa lainnya/ <i>Other Services</i>	17 582,2	20 380,3	24 449,5	28 337,7
<b>Produk Domestik Regional Bruto Gross Regional Domestic Product</b>		<b>3 186 258,3</b>	<b>3 501 665,4</b>	<b>3 840 070,0</b>	<b>4 209 144,3</b>

Keterangan/Note: \* Angka Sementara/*Preliminary Figures*\*\* Angka Sangat Sementara/*Very Preliminary Figures*Sumber/Source: Diolah dari Hasil Sensus, Survei, dan Berbagai Sumber Lainnya/ *Based on Census, Surveys, and Others Sources*

**Tabel 9.1.2 Produk Domestik Regional Bruto Atas Dasar Harga Konstan 2010 Menurut Lapangan Usaha di Kabupaten Seluma (juta rupiah), 2015-2018**  
***Strong Domestic Regional Product at 2010 Constant Market Prices by Industry in Seluma Regency (million rupiahs), 2015-2018***

Lapangan Usaha Industry		2015	2016	2017*	2018**
(1)	(2)	(3)	(4)	(5)	
A.	Pertanian, Kehutanan, dan Perikanan/ <i>Agriculture, Forestry and Fishery</i>	1 235 303,6	1 268 661,3	1 302 542,5	1 336 630,3
B.	Pertambangan dan Penggalian/ <i>Mining and Quarrying</i>	86 050,0	88 464,5	91 223,2	94 888,1
C.	Industri Pengolahan/ <i>Manufacturing</i>	201 853,1	216 776,2	226 927,9	237 126,3
D.	Pengadaan Listrik dan Gas/ <i>Electricity and Gas</i>	2 332,6	2 689,4	2 816,8	2 955,2
E.	Pengadaan Air, Pengelolaan Sampah, Limbah dan Daur Ulang/ <i>Procurement of Water, Waste Management, Waste and Recycling</i>	4 795,1	4 851,5	4 912,1	5 039,8
F.	Konstruksi/ <i>Construction</i>	105 444,2	115 019,3	125 940,6	138 043,8
G.	Perdagangan Besar dan Eceran; Reparasi Mobil dan Sepeda Motor/ <i>Wholesale and Retail Trade; Repair of Cars and Motorcycles</i>	165 705,1	178 844,1	195 448,3	213 510,3
H.	Transportasi dan Pergudangan/ <i>Transportation and Warehousing</i>	49 984,3	53 350,2	56 182,1	59 305,7
I.	Penyediaan Akomodasi dan Makan Minum/ <i>Provision of Accommodation Eating and Drinking</i>	30 992,1	34 006,8	37 287,2	40 920,0
J.	Informasi dan Komunikasi/ <i>Information and Communication</i>	21 311,3	23 128,8	25 255,9	27 577,5
K.	Jasa Keuangan dan Asuransi/ <i>Financial Services and Insurance</i>	18 219,6	19 403,5	20 080,7	20 539,8
L.	Real Estate/ <i>Real Estate</i>	94 390,0	102 625,9	110 346,4	119 526,4
M,N.	Jasa Perusahaan/ <i>Companies Services</i>	2 670,9	2 886,6	3 088,2	3 325,9

Lanjutan Tabel/ *Continued Table 9.1.2*

Lapangan Usaha <i>Industry</i>		2015	2016	2017*	2018**
(1)		(2)	(3)	(4)	(5)
O.	Administrasi Pemerintahan, Pertahanan dan Jaminan Sosial Wajib/ <i>Government Administration, Defense and Compulsory Social Security</i>	207 195,5	222 108,6	238 233,0	255 891,6
P.	Jasa Pendidikan/ <i>Education Services</i>	113 683,7	122 777,5	131 625,8	138 645,3
Q.	Jasa Kesehatan dan Kegiatan Sosial/ <i>Health Services and Social Activities</i>	18 871,5	20 525,2	22 426,9	24 227,6
R,S,T,U.	Jasa lainnya/ <i>Other Services</i>	13 361,0	14 579,2	16 179,6	17 689,0
<b>Produk Domestik Regional Bruto Gross Regional Domestic Product</b>		<b>2 372 163,6</b>	<b>2 490 698,9</b>	<b>2 610 517,2</b>	<b>2 735 842,7</b>

Keterangan/Note: \* Angka Sementara/*Preliminary Figures*\*\* Angka Sangat Sementara/*Very Preliminary Figures*Sumber/Source: Diolah dari Hasil Sensus, Survei, dan Berbagai Sumber Lainnya/ *Based on Census, Surveys, and Others Sources*

**Tabel 9.1.3 Distribusi Persentase Produk Domestik Regional Bruto Atas Dasar Harga Berlaku Menurut Lapangan Usaha di Kabupaten Seluma (persen), 2015-2018**  
**Percentage Distribution of Gross Domestic Regional Product at Current Market Prices by Industry in Seluma Regency (percent), 2015-2018**

Lapangan Usaha Industry		2015	2016	2017*	2018**
(1)	(2)	(3)	(4)	(5)	
A.	Pertanian, Kehutanan, dan Perikanan/ <i>Agriculture, Forestry and Fishery</i>	51,65	50,32	49,11	48,01
B.	Pertambangan dan Penggalian/ <i>Mining and Quarrying</i>	3,65	3,55	3,48	3,43
C.	Industri Pengolahan/ <i>Manufacturing</i>	8,35	8,48	8,45	8,37
D.	Pengadaan Listrik dan Gas/ <i>Electricity and Gas</i>	0,07	0,09	0,10	0,10
E.	Pengadaan Air, Pengelolaan Sampah, Limbah dan Daur Ulang/ <i>Procurement of Water, Waste Management, Waste and Recycling</i>	0,18	0,17	0,17	0,17
F.	Konstruksi/ <i>Construction</i>	4,72	5,00	5,34	5,63
G.	Perdagangan Besar dan Eceran; Reparasi Mobil dan Sepeda Motor/ <i>Wholesale and Retail Trade; Repair of Cars and Motorcycles</i>	6,66	6,87	7,15	7,50
H.	Transportasi dan Pergudangan/ <i>Transportation and Warehousing</i>	1,97	1,99	2,01	2,01
I.	Penyediaan Akomodasi dan Makan Minum/ <i>Provision of Accommodation Eating and Drinking</i>	1,36	1,41	1,49	1,56
J.	Informasi dan Komunikasi/ <i>Information and Communication</i>	0,86	0,87	0,90	0,92
K.	Jasa Keuangan dan Asuransi/ <i>Financial Services and Insurance</i>	0,80	0,80	0,79	0,77
L.	Real Estate/ <i>Real Estate</i>	3,76	3,80	3,78	3,83
M,N.	Jasa Perusahaan/ <i>Companies Services</i>	0,11	0,11	0,12	0,12

Lanjutan Tabel/ *Continued Table 9.1.3*

Lapangan Usaha <i>Industry</i>		2015	2016	2017*	2018**
(1)		(2)	(3)	(4)	(5)
O.	Administrasi Pemerintahan, Pertahanan dan Jaminan Sosial Wajib/ <i>Government Administration, Defense and Compulsory Social Security</i>	9,93	10,38	10,77	11,15
P.	Jasa Pendidikan/ <i>Education Services</i>	4,61	4,76	4,86	4,87
Q.	Jasa Kesehatan dan Kegiatan Sosial/ <i>Health Services and Social Activities</i>	0,79	0,82	0,86	0,89
R,S,T,U.	Jasa lainnya/ <i>Other Services</i>	0,55	0,58	0,64	0,67
<b>A</b>	<b>Produk Domestik Regional Bruto Gross Regional Domestic Product</b>	<b>100,00</b>	<b>100,00</b>	<b>100,00</b>	<b>100,00</b>

Keterangan/Note: \* Angka Sementara/*Preliminary Figures*\*\* Angka Sangat Sementara/*Very Preliminary Figures*Sumber/Source: Diolah dari Hasil Sensus, Survei, dan Berbagai Sumber Lainnya/ *Based on Census, Surveys, and Others Sources*

**Tabel 9.1.4 Laju Pertumbuhan Produk Domestik Regional Bruto Atas Dasar Harga Konstan 2010 Menurut Lapangan Usaha di Kabupaten Seluma (persen), 2015-2018**  
***Growth Rate of Gross Domestic Regional Product at 2010 Constant Market Prices by Industry in Seluma Regency (percent), 2015-2018***

	Lapangan Usaha Industry	2015	2016	2017*	2018**
	(1)	(2)	(3)	(4)	(5)
A.	Pertanian, Kehutanan, dan Perikanan/ <i>Agriculture, Forestry and Fishery</i>	1,36	2,70	2,67	2,62
B.	Pertambangan dan Penggalian/ <i>Mining and Quarrying</i>	3,01	2,81	3,12	4,02
C.	Industri Pengolahan/ <i>Manufacturing</i>	6,22	7,39	4,68	4,49
D.	Pengadaan Listrik dan Gas/ <i>Electricity and Gas</i>	-0,04	15,30	4,74	4,91
E.	Pengadaan Air, Pengelolaan Sampah, Limbah dan Daur Ulang/ <i>Procurement of Water, Waste Management, Waste and Recycling</i>	0,63	1,17	1,25	2,60
F.	Konstruksi/ <i>Construction</i>	8,48	9,08	9,50	9,61
G.	Perdagangan Besar dan Eceran; Reparasi Mobil dan Sepeda Motor/ <i>Wholesale and Retail Trade; Repair of Cars and Motorcycles</i>	8,48	7,93	9,28	9,24
H.	Transportasi dan Pergudangan/ <i>Transportation and Warehousing</i>	6,85	6,73	5,31	5,56
I.	Penyediaan Akomodasi dan Makan Minum/ <i>Provision of Accommodation Eating and Drinking</i>	9,22	9,73	9,65	9,74
J.	Informasi dan Komunikasi/ <i>Information and Communication</i>	6,86	8,53	9,20	9,19
K.	Jasa Keuangan dan Asuransi/ <i>Financial Services and Insurance</i>	5,78	6,50	3,49	2,29
L.	Real Estate/ <i>Real Estate</i>	8,09	8,73	7,52	8,32
M,N.	Jasa Perusahaan/ <i>Companies Services</i>	8,20	8,08	6,99	7,70



Lanjutan Tabel/ *Continued Table 9.1.4*

<b>Lapangan Usaha</b>		<b>2015</b>	<b>2016</b>	<b>2017*</b>	<b>2018**</b>
<b>Industry</b>					
	(1)	(2)	(3)	(4)	(5)
O.	Administrasi Pemerintahan, Pertahanan dan Jaminan Sosial Wajib/ <i>Government Administration, Defense and Compulsory Social Security</i>	9,53	7,20	7,26	7,41
P.	Jasa Pendidikan/ <i>Education Services</i>	9,46	8,00	7,21	5,33
Q.	Jasa Kesehatan dan Kegiatan Sosial/ <i>Health Services and Social Activities</i>	8,86	8,76	9,27	8,03
R,S,T,U.	Jasa lainnya/ <i>Other Services</i>	9,09	9,12	10,98	9,33
<b>Produk Domestik Regional Bruto Gross Regional Domestic Product</b>		<b>4,31</b>	<b>5,00</b>	<b>4,81</b>	<b>4,80</b>

Keterangan/Note: \* Angka Sementara/*Preliminary Figures*\*\* Angka Sangat Sementara/*Very Preliminary Figures*Sumber/Source: Diolah dari Hasil Sensus, Survei, dan Berbagai Sumber Lainnya/ *Based on Census, Surveys, and Others Sources*

**Tabel 9.1.5 Indeks Harga Implisit Produk Domestik Regional Bruto Atas Dasar Harga Konstan 2010 Menurut Lapangan Usaha di Kabupaten Seluma, 2015-2018**  
***Implicit Price Index of Gross Domestic Regional Product at 2010 Constant Market Prices by Industry in Seluma Regency, 2015-2018***

Lapangan Usaha <i>Industry</i>		2015	2016	2017*	2018**
(1)	(2)	(3)	(4)	(5)	
A.	Pertanian, Kehutanan, dan Perikanan/ <i>Agriculture, Forestry and Fishery</i>	133,21	138,88	144,78	151,19
B.	Pertambangan dan Penggalian/ <i>Mining and Quarrying</i>	135,30	140,57	146,45	152,20
C.	Industri Pengolahan/ <i>Manufacturing</i>	131,77	136,96	142,99	148,50
D.	Pengadaan Listrik dan Gas/ <i>Electricity and Gas</i>	101,51	116,66	130,56	140,78
E.	Pengadaan Air, Pengelolaan Sampah, Limbah dan Daur Ulang/ <i>Procurement of Water, Waste Management, Waste and Recycling</i>	116,70	124,60	132,36	139,54
F.	Konstruksi/ <i>Construction</i>	142,64	152,35	162,74	171,78
G.	Perdagangan Besar dan Eceran; Reparasi Mobil dan Sepeda Motor/ <i>Wholesale and Retail Trade; Repair of Cars and Motorcycles</i>	128,08	134,43	140,48	147,86
H.	Transportasi dan Pergudangan/ <i>Transportation and Warehousing</i>	125,30	130,29	137,47	142,95
I.	Penyediaan Akomodasi dan Makan Minum/ <i>Provision of Accommodation Eating and Drinking</i>	139,41	145,37	153,92	160,72
J.	Informasi dan Komunikasi/ <i>Information and Communication</i>	127,92	131,80	136,28	140,67
K.	Jasa Keuangan dan Asuransi/ <i>Financial Services and Insurance</i>	139,78	144,62	151,77	156,99
L.	Real Estate/ <i>Real Estate</i>	126,93	129,51	131,58	134,99
M,N.	Jasa Perusahaan/ <i>Companies Services</i>	131,38	136,39	143,25	150,25

Lanjutan Tabel/ *Continued Table 9.1.5*

Lapangan Usaha <i>Industry</i>		2015	2016	2017*	2018**
(1)		(2)	(3)	(4)	(5)
O.	Administrasi Pemerintahan, Pertahanan dan Jaminan Sosial Wajib/ <i>Government Administration, Defense and Compulsory Social Security</i>	152,64	163,67	173,59	183,40
P.	Jasa Pendidikan/ <i>Education Services</i>	129,15	135,63	141,66	147,71
Q.	Jasa Kesehatan dan Kegiatan Sosial/ <i>Health Services and Social Activities</i>	133,06	140,53	146,59	154,17
R,S,T,U.	Jasa lainnya/ <i>Other Services</i>	131,59	139,79	151,11	160,20
<b>A</b>	<b>Produk Domestik Regional Bruto Gross Regional Domestic Product</b>	<b>134,32</b>	<b>140,59</b>	<b>147,10</b>	<b>153,85</b>

Keterangan/Note: \* Angka Sementara/*Preliminary Figures*\*\* Angka Sangat Sementara/*Very Preliminary Figures*Sumber/Source: Diolah dari Hasil Sensus, Survei, dan Berbagai Sumber Lainnya/ *Based on Census, Surveys, and Others Sources*

**Tabel 9.1.6 Laju Implisit Produk Domestik Regional Bruto Atas Dasar Harga Konstan 2010 Menurut Lapangan Usaha di Kabupaten Seluma (persen), 2015-2018**  
***Implicit Growth Rate of Gross Domestic Regional Product at 2010 Constant Market Prices by Industry in Seluma Regency (percent), 2015-2018***

	Lapangan Usaha Industry	2015	2016	2017*	2018**
	(1)	(2)	(3)	(4)	(5)
A.	Pertanian, Kehutanan, dan Perikanan/ <i>Agriculture, Forestry and Fishery</i>	5,27	4,26	4,24	4,43
B.	Pertambangan dan Penggalian/ <i>Mining and Quarrying</i>	4,81	3,90	4,18	3,93
C.	Industri Pengolahan/ <i>Manufacturing</i>	4,90	3,94	4,41	3,85
D.	Pengadaan Listrik dan Gas/ <i>Electricity and Gas</i>	34,91	14,93	11,91	7,83
E.	Pengadaan Air, Pengelolaan Sampah, Limbah dan Daur Ulang/ <i>Procurement of Water, Waste Management, Waste and Recycling</i>	4,30	6,77	6,23	5,42
F.	Konstruksi/ <i>Construction</i>	7,20	6,81	6,82	5,55
G.	Perdagangan Besar dan Eceran; Reparasi Mobil dan Sepeda Motor/ <i>Wholesale and Retail Trade; Repair of Cars and Motorcycles</i>	3,54	4,95	4,50	5,25
H.	Transportasi dan Pergudangan/ <i>Transportation and Warehousing</i>	6,67	3,99	5,51	3,99
I.	Penyediaan Akomodasi dan Makan Minum/ <i>Provision of Accommodation Eating and Drinking</i>	6,48	4,27	5,88	4,42
J.	Informasi dan Komunikasi/ <i>Information and Communication</i>	4,73	3,03	3,40	3,22
K.	Jasa Keuangan dan Asuransi/ <i>Financial Services and Insurance</i>	7,02	3,47	4,94	3,44
L.	Real Estate/ <i>Real Estate</i>	3,02	2,03	1,60	2,59
M,N.	Jasa Perusahaan/ <i>Companies Services</i>	8,24	3,81	5,02	4,89

Lanjutan Tabel/ *Continued Table 9.1.6*

Lapangan Usaha <i>Industry</i>		2015	2016	2017*	2018**
(1)		(2)	(3)	(4)	(5)
O.	Administrasi Pemerintahan, Pertahanan dan Jaminan Sosial Wajib/ <i>Government Administration, Defense and Compulsory Social Security</i>	12,67	7,23	6,06	5,65
P.	Jasa Pendidikan/ <i>Education Services</i>	5,97	5,02	4,44	4,27
Q.	Jasa Kesehatan dan Kegiatan Sosial/ <i>Health Services and Social Activities</i>	8,26	5,62	4,31	5,17
R,S,T,U.	Jasa lainnya/ <i>Other Services</i>	9,01	6,23	8,10	6,01
<b>A</b>	<b>Produk Domestik Regional Bruto Gross Regional Domestic Product</b>	<b>5,97</b>	<b>4,67</b>	<b>4,63</b>	<b>4,59</b>

Keterangan/Note: \* Angka Sementara/*Preliminary Figures*\*\* Angka Sangat Sementara/*Very Preliminary Figures*Sumber/Source: Diolah dari Hasil Sensus, Survei, dan Berbagai Sumber Lainnya/ *Based on Census, Surveys, and Others Sources*

9.2 PDRB PENGELUARAN/ *GDRP BY TYPE OF EXPENDITURE*

**Tabel 9.2.1** Produk Domestik Regional Bruto Atas Dasar Harga Berlaku Menurut Pengeluaran di Kabupaten Seluma (juta rupiah), 2015-2018  
***Gross Domestic Regional Product at Current Market Prices by Type of Expenditure in Seluma Regency (million rupiahs), 2015-2018***

Jenis Pengeluaran <i>Type of Expenditure</i>		2015	2016	2017*	2018**
(1)		(2)	(3)	(4)	(5)
1.	Pengeluaran Konsumsi Rumah Tangga/ <i>Household Consumption Expenditure</i>	2 151 189,12	2 382 768,22	2 576 545,20	2 763 539,61
2.	Pengeluaran Konsumsi LNPRT/ <i>NPISH Consumption Expenditure</i>	52 275,49	56 391,43	60 121,89	66 130,50
3.	Pengeluaran Konsumsi Pemerintah/ <i>Government Consumption Expenditure</i>	617 563,42	714 109,41	755 466,51	814 917,36
4.	Pembentukan Modal Tetap Domestik Bruto/ <i>Gross Fixed Capital Formation</i>	1 731 145,66	1 955 773,72	2 147 899,54	2 363 806,98
5.	Perubahan Inventori/ <i>Changes in Inventories</i>	120 295,49	116 946,27	110 938,81	42 775,19
6.	Ekspor Barang dan Jasa/ <i>Exports of Goods and Services</i>	952 067,61	1 085 992,94	1 207 748,96	1 320 021,04
7.	Impor Barang dan Jasa/ <i>Import of Goods and Services</i>	2 438 278,53	2 810 316,62	3 018 650,92	3 162 046,40
<b>Produk Domestik Regional Bruto</b> <b><i>Gross Regional Domestic Product</i></b>		<b>3 186 258,27</b>	<b>3 501 665,37</b>	<b>3 840 069,99</b>	<b>4 209 144,28</b>

Keterangan/Note: \* Angka Sementara/*Preliminary Figures*

\*\* Angka Sangat Sementara/*Very Preliminary Figures*

Sumber/Source: Diolah dari Hasil Sensus, Survei, dan Berbagai Sumber Lainnya/ *Based on Census, Surveys, and Others Sources*

**Tabel 9.2.2 Produk Domestik Regional Bruto Atas Dasar Harga Konstan 2010 Menurut Pengeluaran di Kabupaten Seluma (juta rupiah), 2015-2018**  
**Gross Domestic Regional Product at 2010 Constant Market Prices by Type of Expenditure in Seluma Regency (million rupiahs), 2015-2018**

Jenis Pengeluaran Type of Expenditure		2015	2016	2017*	2018**
(1)	(2)	(3)	(4)	(5)	
1.	Pengeluaran Konsumsi Rumah Tangga/ Household Consumption Expenditure	1 581 356,90	1 676 445,38	1 765 943,30	1 845 673,11
2.	Pengeluaran Konsumsi LNPRT/ NPISH Consumption Expenditure	43 086,22	44 595,47	45 956,21	48 805,60
3.	Pengeluaran Konsumsi Pemerintah/Government Consumption Expenditure	459 267,11	493 761,09	501 034,28	521 422,34
4.	Pembentukan Modal Tetap Domestik Bruto/ Gross Fixed Capital Formation	1 426 507,03	1 513 746,80	1 601 152,78	1 692 734,98
5.	Perubahan Inventori/ Changes in Inventories	73 692,01	67 869,20	63 043,11	30 884,23
6.	Ekspor Barang dan Jasa/ Exports of Goods and Services	750 670,85	795 954,32	820 017,82	845 268,12
7.	Impor Barang dan Jasa/ Import of Goods and Services	1 962 416,50	2 101 673,36	2 186 630,26	2 248 945,74
<b>Produk Domestik Regional Bruto Gross Regional Domestic Product</b>		<b>2 372 163,63</b>	<b>2 490 698,90</b>	<b>2 610 517,22</b>	<b>2 735 842,65</b>

Keterangan/Note: \* Angka Sementara/Preliminary Figures

\*\* Angka Sangat Sementara/Very Preliminary Figures

Sumber/Source: Diolah dari Hasil Sensus, Survei, dan Berbagai Sumber Lainnya/ Based on Census, Surveys, and Others Sources

**Tabel 9.2.3 Distribusi Persentase Produk Domestik Regional Bruto Atas Dasar Harga Berlaku Menurut Pengeluaran di Kabupaten Seluma (persen), 2015-2018**  
**Percentage Distribution of Gross Domestic Regional Product at Current Market Prices by Type of Expenditure in Seluma Regency (percent), 2015-2018**

Jenis Pengeluaran Type of Expenditure		2015	2016	2017*	2018**
(1)		(2)	(3)	(4)	(5)
1.	Pengeluaran Konsumsi Rumah Tangga/ Household Consumption Expenditure	67,51	68,05	67,10	65,66
2.	Pengeluaran Konsumsi LNPRT/ NPISH Consumption Expenditure	1,64	1,61	1,57	1,57
3.	Pengeluaran Konsumsi Pemerintah/Government Consumption Expenditure	19,38	20,39	19,67	19,36
4.	Pembentukan Modal Tetap Domestik Bruto/ Gross Fixed Capital Formation	54,33	55,85	55,93	56,16
5.	Perubahan Inventori/ Changes in Inventories	3,78	3,34	2,89	1,02
6.	Ekspor Barang dan Jasa/ Exports of Goods and Services	29,88	31,01	31,45	31,36
7.	Impor Barang dan Jasa/ Import of Goods and Services	76,52	80,26	78,61	75,12
<b>Produk Domestik Regional Bruto Gross Regional Domestic Product</b>		<b>100,00</b>	<b>100,00</b>	<b>100,00</b>	<b>100,00</b>

Keterangan/Note: \* Angka Sementara/Preliminary Figures

\*\* Angka Sangat Sementara/Very Preliminary Figures

Sumber/Source: Diolah dari Hasil Sensus, Survei, dan Berbagai Sumber Lainnya/ Based on Census, Surveys, and Others Sources



**Tabel 9.2.4 Laju Pertumbuhan Produk Domestik Regional Bruto Atas Dasar Harga Konstan 2010 Menurut Pengeluaran di Kabupaten Seluma (persen), 2015-2018**  
***Growth Rate of Gross Domestic Regional Product at 2010 Constant Market Prices by Type of Expenditure in Seluma Regency (percent), 2015-2018***

Jenis Pengeluaran <i>Type of Expenditure</i>		2015	2016	2017*	2018**
(1)		(2)	(3)	(4)	(5)
1.	Pengeluaran Konsumsi Rumah Tangga/ <i>Household Consumption Expenditure</i>	6,32	6,01	5,34	4,51
2.	Pengeluaran Konsumsi LNPRT/ NPISH <i>Consumption Expenditure</i>	2,64	3,50	3,05	6,20
3.	Pengeluaran Konsumsi Pemerintah/ <i>Government Consumption Expenditure</i>	7,11	7,51	1,47	4,07
4.	Pembentukan Modal Tetap Domestik Bruto/ <i>Gross Fixed Capital Formation</i>	3,83	6,12	5,77	5,72
5.	Perubahan Inventori/ <i>Changes in Inventories</i>	-	-	-	-
6.	Ekspor Barang dan Jasa/ <i>Exports of Goods and Services</i>	8,52	6,03	3,02	3,08
7.	Impor Barang dan Jasa/ <i>Import of Goods and Services</i>	7,81	7,10	4,04	2,85
<b>Produk Domestik Regional Bruto</b> <b><i>Gross Regional Domestic Product</i></b>		<b>4,31</b>	<b>5,00</b>	<b>4,81</b>	<b>4,80</b>

Keterangan/Note: \* Angka Sementara/*Preliminary Figures*

\*\* Angka Sangat Sementara/*Very Preliminary Figures*

Sumber/Source: Diolah dari Hasil Sensus, Survei, dan Berbagai Sumber Lainnya/ *Based on Census, Surveys, and Others Sources*

**Tabel 9.2.5** Indeks Harga Implisit Produk Domestik Regional Bruto Atas Dasar Harga Konstan 2010 Menurut Pengeluaran di Kabupaten Seluma, 2015-2018  
*Implicit Price Index of Gross Domestic Regional Product at 2010 Constant Market Prices by Type of Expenditure in Seluma Regency, 2015-2018*

Jenis Pengeluaran <i>Type of Expenditure</i>		2015	2016	2017*	2018**
(1)		(2)	(3)	(4)	(5)
1.	Pengeluaran Konsumsi Rumah Tangga/ <i>Household Consumption Expenditure</i>	136,03	142,13	145,90	149,73
2.	Pengeluaran Konsumsi LNPRT/ NPISH <i>Consumption Expenditure</i>	121,33	126,45	130,82	135,50
3.	Pengeluaran Konsumsi Pemerintah/ <i>Government Consumption Expenditure</i>	134,47	144,63	150,78	156,29
4.	Pembentukan Modal Tetap Domestik Bruto/ <i>Gross Fixed Capital Formation</i>	121,36	129,20	134,15	139,64
5.	Perubahan Inventori/ <i>Changes in Inventories</i>	163,24	172,31	175,97	138,50
6.	Ekspor Barang dan Jasa/ <i>Exports of Goods and Services</i>	126,83	136,44	147,28	156,17
7.	Impor Barang dan Jasa/ <i>Import of Goods and Services</i>	124,25	133,72	138,05	140,60
<b>Produk Domestik Regional Bruto</b> <i>Gross Regional Domestic Product</i>		<b>134,32</b>	<b>140,59</b>	<b>147,10</b>	<b>153,85</b>

Keterangan/Note: \* Angka Sementara/*Preliminary Figures*

\*\* Angka Sangat Sementara/*Very Preliminary Figures*

Sumber/Source: Diolah dari Hasil Sensus, Survei, dan Berbagai Sumber Lainnya/ *Based on Census, Surveys, and Others Sources*

**Tabel 9.2.6 Laju Implisit Produk Domestik Regional Bruto Atas Dasar Harga Konstan 2010 Menurut Pengeluaran di Kabupaten Seluma (persen), 2015-2018**  
**Implicit Growth Rate of Gross Domestic Regional Product at 2010 Constant Market Prices by Type of Expenditure in Seluma Regency (percent), 2015-2018**

Jenis Pengeluaran Type of Expenditure	2015	2016	2017*	2018**
(1)	(2)	(3)	(4)	(5)
1. Pengeluaran Konsumsi Rumah Tangga/ Household Consumption Expenditure	7,19	4,48	2,65	2,62
2. Pengeluaran Konsumsi LNPRT/ NPISH Consumption Expenditure	3,24	4,22	3,46	3,57
3. Pengeluaran Konsumsi Pemerintah/Government Consumption Expenditure	7,81	7,56	4,26	3,65
4. Pembentukan Modal Tetap Domestik Bruto/ Gross Fixed Capital Formation	3,56	6,46	3,83	4,10
5. Perubahan Inventori/ Changes in Inventories	-	-	-	-
6. Ekspor Barang dan Jasa/ Exports of Goods and Services	6,98	7,58	7,95	6,03
7. Impor Barang dan Jasa/ Import of Goods and Services	6,15	7,62	3,24	1,85
<b>Produk Domestik Regional Bruto Gross Regional Domestic Product</b>	<b>5,97</b>	<b>4,67</b>	<b>4,63</b>	<b>4,59</b>

Keterangan/Note: \* Angka Sementara/Preliminary Figures

\*\* Angka Sangat Sementara/Very Preliminary Figures

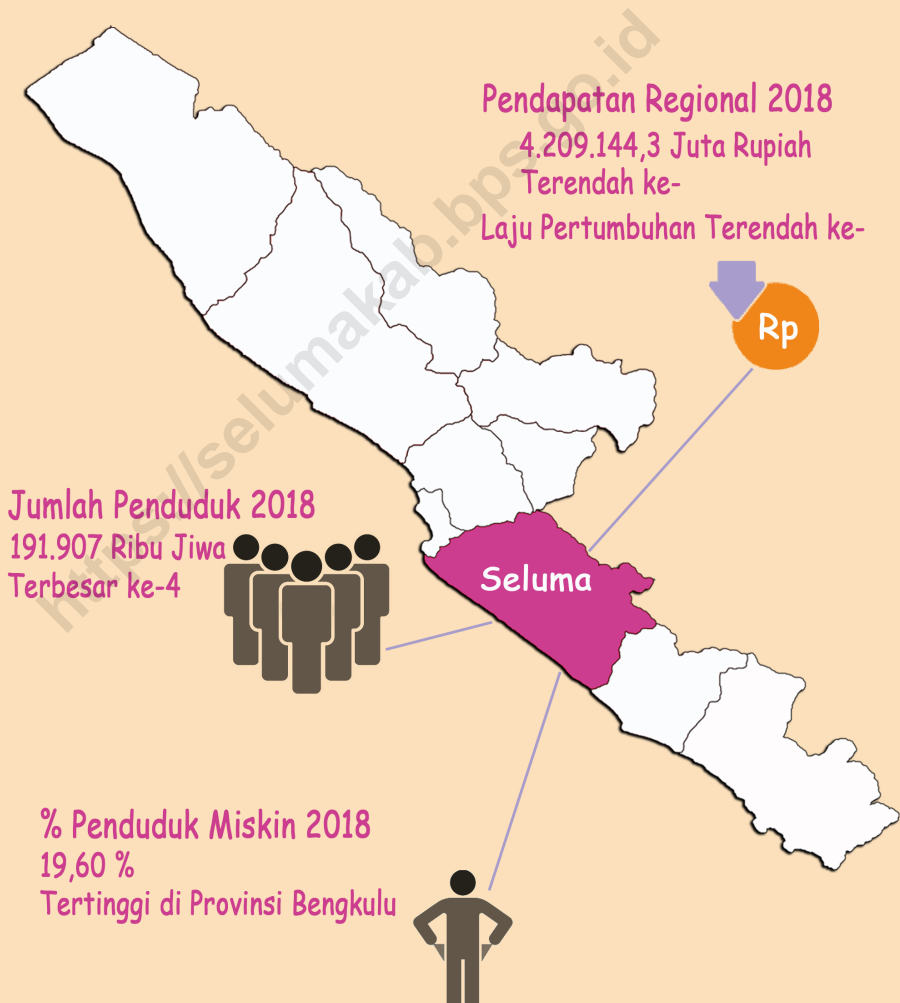
Sumber/Source: Diolah dari Hasil Sensus, Survei, dan Berbagai Sumber Lainnya/ Based on Census, Surveys, and Others Sources

# PERBANDINGAN ANTAR KABUPATEN

BAB  
CHAPTER

10

Regency/Municipal Comparison





**PENJELASAN TEKNIS**

1. Sumber utama data kependudukan adalah sensus penduduk yang dilaksanakan setiap sepuluh tahun sekali. Sensus penduduk telah dilaksanakan sebanyak enam kali sejak Indonesia merdeka, yaitu tahun 1961, 1971, 1980, 1990, 2000, dan 2010.

Di dalam sensus penduduk, pencacahan dilakukan terhadap seluruh penduduk yang berdomisili di wilayah teritorial Indonesia termasuk warga negara asing kecuali anggota korps diplomatik negara sahabat beserta keluarganya. Metode

pengumpulan data dalam sensus dilakukan dengan wawancara antara petugas sensus dengan responden dan juga melalui *e-census*. Pencatatan penduduk menggunakan konsep *usual residence*, yaitu konsep di mana penduduk biasa bertempat tinggal. Bagi penduduk yang bertempat tinggal tetap dicacah di mana mereka biasa tinggal,

sedangkan untuk penduduk yang tidak bertempat tinggal tetap dicacah di tempat di mana mereka ditemukan petugas sensus pada ala Hari Sensus'. Termasuk penduduk yang tidak bertempat tinggal tetap adalah tuna wisma, awak kapal berbendera Indonesia, penghuni perahu/rumah apung, masyarakat terpencil/terasing, dan pengungsi. Bagi mereka yang mempunyai tempat tinggal tetap dan sedang bepergian ke luar wilayah lebih dari enam bulan, tidak dicacah di

**TECHNICAL NOTES**

1. *The main source of demographic data is population census, which is conducted every ten years. Population Census has been conducted since Indonesia's independence: 1961, 1971, 1980, 1990, 2000, and 2010. The population census enumerates all residents who domicile in the entire territory of Indonesia including foreign citizens except the diplomatic corps members and their families. The method of data collection in a population census involves interviewing respondents and conducting e-census. Enumeration of the population uses the concept of usual residence, which is the concept of places where people usually live. De jure was applied to the permanent residents, while de facto was applied to nonpermanent residents. The permanent residents were enumerated in place where they normally live, the non-permanent residents were enumerated where they were found by the enumerators, on the night of Census Date'. The non permanent residents include homeless people, ship crew, boat people, remote area community, and internally displaced persons. Those who had permanent residence and had been travelling away from their home for six months or more were not enumerated in their permanent place, but in the place where they were during the census. For the periods where the population*

tempat tinggalnya, tetapi dicacah di tempat tujuannya. Untuk tahun yang tidak dilaksanakan sensus penduduk, data kependudukan diperoleh dari hasil proyeksi penduduk. Proyeksi penduduk merupakan suatu perhitungan ilmiah yang didasarkan pada asumsi dari komponen-komponen perubahan penduduk, yaitu kelahiran, kematian, dan migrasi. Proyeksi penduduk Indonesia 2010–2035 menggunakan data dasar penduduk hasil SP2010.

2. Penduduk Miskin adalah penduduk yang memiliki rata-rata pengeluaran per kapita per bulan di bawah Garis Kemiskinan.
3. Laju pertumbuhan Produk Domestik Regional Bruto diperoleh dari perhitungan PDB atas dasar harga konstan. Diperoleh dengan cara mengurangi nilai PDRB pada tahun ke- $n$  terhadap nilai pada tahun ke- $n-1$  (tahun sebelumnya), dibagi dengan nilai pada tahun ke- $n-1$ , dikalikan dengan 100 persen. Laju pertumbuhan menunjukkan perkembangan agregat pendapatan dari satu waktu tertentu terhadap waktu sebelumnya.

*census is not conducted, population projection is done to estimate population during those years. The population projection is an estimate based on the demographic components, such as birth, death, and migration. Indonesia's –2035 population projection used the 2010 Population Census as the base population.*

2. *A person whose expenditure per capita per month is below the poverty line is considered to be poor.*
3. *Growth rate of Gross Domestic Regional Product is derived from GDP at constant market prices. It is obtained by subtracting the value of GDRP year  $n-1$  and with the value of GDRP year  $n-1$ , divided by the value of GDRP year  $n-1$  then multiplied by 100 percent. The growth rate of GDRP explains the income growth during the given period.*

**ULASAN**

Perbandingan antar kabupaten ini, menyajikan gambaran informasi kabupaten/kota di Provinsi Bengkulu yang antara lain mencakup data kependudukan dan PDRB.

Jumlah penduduk Kabupaten Seluma pada tahun 2018 tercatat 191,9 ribu jiwa. Jika dibandingkan kabupaten/kota lain di Provinsi Bengkulu, jumlah penduduk Kabupaten Seluma termasuk yang tinggi, berada pada urutan empat dari 10 kabupaten/kota yang ada.

Sementara itu apabila dibandingkan persentase jumlah penduduk miskin antar kabupaten/kota di Provinsi Bengkulu, maka persentase penduduk miskin di Kabupaten Seluma tertinggi jika dibandingkan kabupaten/kota lain di Provinsi Bengkulu.

**DESCRIPTION**

*Comparison between regency provides a snapshot of information on regencies/city in Bengkulu Province, that includes population and GRDP data.*

*Population of Seluma Regency in 2018 is recorded as many as 191.9 thousand. If compared to other regencies/city in Bengkulu Province, the population of Seluma Regency is ranked quite high, which is the fourth out of 10 existing regencies/city.*

*Meanwhile, if compared to other regencies/city in Bengkulu Province, the percentage of poor people in Seluma Regency is the highest when compared to other regencies / cities in Bengkulu Province..*





**Tabel 10.1.1 Jumlah Penduduk Menurut Kabupaten Di Provinsi Bengkulu (Ribu), 2014-2018**  
**Population by Regency/ Municipality in Bengkulu Province (Thousand), 2014-2018**

Kabupaten/Kota Regency/Municipality		2014	2015	2016	2017	2018
(1)		(2)	(3)	(4)	(5)	(6)
1.	Bengkulu Selatan	150,601	152,194	153,930	155,427	156,930
2.	Rejang Lebong	254,583	256,094	257,498	258,763	259,945
3.	Bengkulu Utara	281,699	287,439	293,099	298,757	304,386
4.	Kaur	114,398	115,805	117,269	118,586	119,951
5.	<b>Seluma</b>	<b>183,420</b>	<b>185,587</b>	<b>187,807</b>	<b>189,874</b>	<b>191,907</b>
6.	Mukomuko	172,882	177,131	181,343	185,499	189,668
7.	Lebong	107,296	109,190	111,063	113,042	114,789
8.	Kepahiang	131,016	132,415	133,703	134,938	136,097
9.	Seluma	106,017	107,791	109,593	111,318	113,147
10.	Kota Bengkulu	342,876	351,298	359,488	368,065	376,480
<b>Bengkulu</b>		<b>1 844,788</b>	<b>1 874,944</b>	<b>1 904,793</b>	<b>1 934,269</b>	<b>1 963,300</b>

Sumber/Source: Proyeksi Penduduk Indonesia 2010-2035/ Indonesia Population Projection 2010-2035

**Tabel 10.1.2 Penduduk, Laju Pertumbuhan Penduduk, Distribusi Persentase Penduduk, Kepadatan Penduduk, Rasio Jenis Kelamin Penduduk Menurut Kabupaten/ Kota, 2010 dan 2018**  
**Population, Population Growth Rate, Percentage Distribution of Population, Population Density, and Population Sex Ratio by Regency/ Municipality, 2010 and 2018**

Kabupaten/Kota Regency/Municipality	Penduduk (ribu) Population (thousand)			Laju Pertumbuhan Penduduk per Tahun Annual Population Growth Ratee (%)	
	2010 <sup>1</sup>	2010 <sup>2</sup>	2018 <sup>2</sup>	2000-2010	2010-2018 <sup>2</sup>
(1)	(2)	(3)	(4)	(5)	(6)
Bengkulu Selatan	142,9	143,4	156,9	1,19	1.13
Rejang Lebong	246,8	247,5	259,9	0,67	0.61
Bengkulu Utara	257,7	258,8	304,4	2,11	2.05
Kaur	107,9	108,3	120,0	1,35	1.29
<b>Seluma</b>	<b>173,5</b>	<b>174,1</b>	<b>191,9</b>	<b>1,28</b>	<b>1.22</b>
Mukomuko	155,8	156,5	189,7	2,50	2.43
Lebong	99,2	99,6	114,8	1,85	1.79
Kepahiang	124,9	125,3	136,1	1,10	1.04
Seluma	98,3	98,7	113,1	1,77	1.72
Kota Bengkulu	308,5	309,9	376,5	2,52	2.46
<b>Seluma</b>	<b>1 715,5</b>	<b>1 722,1</b>	<b>1 963,3</b>	<b>1,67</b>	<b>1,65</b>

**Tabel 10.1.3 Jumlah dan Persentase Penduduk Miskin Menurut Kabupaten/Kota, 2017 dan 2018**  
**Table Number and Percentage of Poor People by Regency/Municipality, 2017 and 2018**

Kabupaten/Kota Regency/Municipality	Jumlah Penduduk Miskin Number of Poor People		Persentase Penduduk Miskin Percentage of Poor People	
	2017	2018	2017	2018
(1)	(2)	(3)	(4)	(5)
Bengkulu Selatan	32 660	29 190	21,06	18,65
Rejang Lebong	43 852	42 129	16,97	16,23
Bengkulu Utara	38 969	35 783	13,11	11,81
Kaur	25 473	23 200	21,54	19,40
<b>Seluma</b>	<b>39 245</b>	<b>37 506</b>	<b>20,73</b>	<b>19,60</b>
Mukomuko	22 512	21 498	12,20	11,40
Lebong	13 314	13 248	11,83	11,59
Kepahiang	21 467	19 582	15,95	14,42
Bengkulu Tengah	9 322	9 237	8,41	8,20
Kota Bengkulu	70 163	70 441	19,18	18,82
<b>Seluma</b>	<b>316 977</b>	<b>301 814</b>	<b>16,45</b>	<b>15,43</b>

Sumber/Source: BPS, Survei Sosial Ekonomi Nasional/ BPS-Statistics Indonesia, National Socio Economic Survey

**Tabel 10.1.4 Produk Domestik Regional Bruto Atas Dasar Harga Berlaku Menurut Kabupaten/Kota Di Provinsi Bengkulu (Juta Rupiah), 2014-2018**  
**Gross Regional Domestic Product at Current Market Prices by Regency/Municipality in Bengkulu Province (Million Rupiahs), 2014-2018**

Kabupaten/Kota Regency/Municipality	2014	2015	2016	2017*	2018**
(1)	(2)	(3)	(4)	(5)	(6)
Bengkulu Selatan	3 611 180,62	4 024 789,80	4 439 346,37	4 872 689,59	5 302 895,83
Rejang Lebong	5 931 321,18	6 575 854,90	7 255 545,34	7 946 952,77	8 685 050,70
Bengkulu Utara	5 163 512,98	5 736 575,99	6 355 318,00	6 977 776,77	7 609 325,45
Kaur	2 202 177,25	2 455 108,57	2 711 624,20	2 967 117,65	3 239 535,50
<b>Seluma</b>	<b>2 882 618,81</b>	<b>3 186 258,27</b>	<b>3 501 665,37</b>	<b>3 840 069,99</b>	<b>4 209 144,28</b>
Mukomuko	3 208 335,51	3 566 817,55	3 947 820,99	4 335 451,57	4 743 256,60
Lebong	2 088 198,08	2 330 642,70	2 593 975,87	2 859 948,65	3 092 444,07
Kepahiang	2 639 201,61	2 952 974,30	3 280 545,29	3 637 175,66	3 979 490,92
Bengkulu Tengah	2 947 947,18	3 256 844,68	3 564 775,75	3 902 668,69	4 253 686,34
Kota Bengkulu	14 236 811,32	15 815 848,05	17 550 068,62	19 277 488,21	21 229 168,59
<b>Bengkulu</b>	<b>45 389 903,77</b>	<b>50 334 017,70</b>	<b>55 384 172,03</b>	<b>60 657 676,57</b>	<b>66 412 895,04</b>

Keterangan/Note: \* Angka Sementara/Preliminary Figures

\*\* Angka Sangat Sementara/Very Preliminary Figures

Sumber/Source: Diolah dari Hasil Sensus, Survei, dan Berbagai Sumber Lainnya/ Based on Census, Surveys, and Others Sources

**Tabel 10.1.5 Produk Domestik Regional Bruto Atas Dasar Harga Konstan 2010 Menurut Kabupaten/Kota Di Provinsi Bengkulu (Juta Rupiah), 2014-2018**  
**Gross Regional Domestic Product at 2010 Constant Market Prices by Regency/ Municipality in Bengkulu Province (Million Rupiahs), 2014-2018**

Kabupaten/Kota Regency/Municipality	2014	2015	2016	2017*	2018**
(1)	(2)	(3)	(4)	(5)	(6)
Bengkulu Selatan	2 825 964,97	2 971 301,76	3 127 256,41	3 281 689,64	3 444 031,93
Rejang Lebong	4 755 015,05	4 999 817,10	5 259 987,93	5 518 000,53	5 791 952,04
Bengkulu Utara	4 091 948,59	4 299 370,57	4 514 179,52	4 732 510,42	4 960 303,44
Kaur	1 767 846,62	1 855 582,01	1 953 631,17	2 051 246,78	2 153 285,62
<b>Seluma</b>	<b>2 274 123,77</b>	<b>2 372 163,63</b>	<b>2 490 698,90</b>	<b>2 610 517,22</b>	<b>2 735 842,65</b>
Mukomuko	2 571 337,73	2 713 893,99	2 865 597,09	3 014 864,35	3 165 763,94
Lebong	1 662 638,87	1 745 574,49	1 835 673,43	1 927 479,56	2 023 990,16
Kepahiang	2 170 022,86	2 292 650,21	2 421 726,94	2 545 972,99	2 673 148,84
Bengkulu Tengah	2 264 213,79	2 377 714,25	2 496 628,17	2 620 221,79	2 750 435,30
Kota Bengkulu	11 627 451,07	12 327 029,35	13 082 472,48	13 798 414,83	14 554 399,84
<b>Bengkulu</b>	<b>36 207 145,91</b>	<b>38 066 005,72</b>	<b>40 076 543,83</b>	<b>42 073 515,59</b>	<b>44 171 161,19</b>

Keterangan/Note: \* Angka Sementara/Preliminary Figures

\*\* Angka Sangat Sementara/Very Preliminary Figures

Sumber/Source: Diolah dari Hasil Sensus, Survei, dan Berbagai Sumber Lainnya/ Based on Census, Surveys, and Others Sources

**Tabel 10.1.6 Laju Pertumbuhan Produk Domestik Regional Bruto Atas Dasar Harga Konstan 2010 Menurut Kabupaten Di Provinsi Bengkulu (Persen), 2014-2018**  
**Table Growth Rate of Gross Regional Domestic Product at 2010 Constant Market Prices by Regency in Bengkulu Province (percent), 2014-2018**

Kabupaten/Kota Regency/Municipality		2014	2015	2016	2017*	2018**
(1)		(2)	(3)	(4)	(5)	(6)
1.	Bengkulu Selatan	5,68	5,14	5,25	4,94	4,95
2.	Rejang Lebong	5,30	5,15	5,20	4,91	4,96
3.	Bengkulu Utara	5,47	5,07	5,00	4,84	4,81
4.	Kaur	4,82	4,96	5,28	5,00	4,97
5.	<b>Seluma</b>	<b>5,30</b>	<b>4,31</b>	<b>5,00</b>	<b>4,81</b>	<b>4,80</b>
6.	Mukomuko	6,01	5,54	5,59	5,21	5,01
7.	Lebong	5,44	4,99	5,16	5,00	5,01
8.	Kepahiang	5,89	5,65	5,63	5,13	5,00
9.	Bengkulu Tengah	5,46	5,01	5,00	4,95	4,97
10.	Kota Bengkulu	6,12	6,02	6,13	5,47	5,48
<b>Bengkulu</b>		<b>5,48</b>	<b>5,13</b>	<b>5,28</b>	<b>4,98</b>	<b>4,99</b>

Keterangan/Note: \* Angka Sementara/Preliminary Figures

\*\* Angka Sangat Sementara/Very Preliminary Figures

Sumber/Source: Diolah dari Hasil Sensus, Survei, dan Berbagai Sumber Lainnya/ Based on Census, Surveys, and Others Sources



Sensus  
Penduduk  
2020

# DATA

## MENCERDASKAN BANGSA

— *Enlighten The Nation* —



**BADAN PUSAT STATISTIK  
KABUPATEN SELUMA**  
**BPS-Statistics of Seluma Regency**

Jl. RA. Kartini, Kel. Napal, Kec. Seluma, Kab. Seluma 38876  
Telp./Fax. : (0736) 9150007

Homepage : <http://selumakab.bps.go.id> E-mail : [bps1700@bps.go.id](mailto:bps1700@bps.go.id)



9 772622 440014