



# Kabupaten BENGKULU UTARA DALAM ANGKA

*Bengkulu Utara Regency In Figures* **2019**



**BADAN PUSAT STATISTIK  
KABUPATEN BENGKULU UTARA**  
*BPS-Statistics of Bengkulu Utara Regency*



# Kabupaten BENGKULU UTARA DALAM ANGKA

*Bengkulu Utara Regency In Figures* **2019**

# **Kabupaten Bengkulu Utara Dalam Angka**

## ***Bengkulu Utara Regency in Figures***

### **2019**

ISSN: 0215-4056

No. Publikasi/*Publication Number*: 17030.1901

Katalog/*Catalog*: 1102001.1703

Ukuran Buku/*Book Size*: 14,8 cm x 21 cm

Jumlah Halaman/*Number of Pages*: xxxii + 273 halaman /*pages*

Naskah/*Manuscript*:

Badan Pusat Statistik Kabupaten Bengkulu Utara  
*BPS-Statistics of Bengkulu Utara Regency*

Gambar Kover oleh/*Cover Designed by*:

Badan Pusat Statistik Kabupaten Bengkulu Utara  
*BPS-Statistics of Bengkulu Utara Regency*

Ilustrasi Kover/*Cover Illustration*:

Tugu Amanah Kabupaten Bengkulu Utara/ *Tugu Amanah in Bengkulu Utara Regency*

Diterbitkan oleh/*Published by*:

© BPS Kabupaten Bengkulu Utara/*BPS-Statistics of Bengkulu Utara Regency*

Dicetak oleh/*Printed by*: Perum Percetakan Negara RI Cabang Bengkulu

**Dilarang mengumumkan, mendistribusikan, mengomunikasikan, dan/atau  
menggandakan sebagian atau seluruh isi buku ini untuk tujuan komersial tanpa izin  
tertulis dari Badan Pusat Statistik**

*Prohibited to announce, distribute, communicate, and/or copy part or all of this book  
for commercial purpose without permission from BPS-Statistics Indonesia*

## **TIM PENYUSUN DRAFTING TEAM**

### **Pengarah/ Director**

Ir. Marwansyah

### **Penanggung Jawab/ Responsible Person**

Popy Permawani, S.ST

### **Editor/Editor**

Rey Ronald Purba, S.Stat

### **Penyusun/Compiler**

Popy Permawani,S.ST

Fadillah Kurniasih,S.ST

Martono Hadi Saputro, SE

### **Infografis dan Gambar Kulit/ Infographic and Cover Design**

Popy Permawani,S.ST

Fadillah Kurniasih,S.ST







**KEPALA BPS KABUPATEN BENGKULU UTARA**  
*CHIEF STATISTICIAN OF BENGKULU UTARA REGENCY*



**Ir. Marwansyah**







## KATA PENGANTAR

Publikasi “BENGKULU UTARA DALAM ANGKA 2019” ini merupakan lanjutan dari publikasi-publikasi sebelumnya dan merupakan upaya dalam mengembangkan perstatistikan daerah untuk menyediakan data yang terpadu bagi berbagai keperluan daerah.

Dalam publikasi ini disajikan tabel-tabel, grafik serta uraian-uraian singkat mengenai berbagai bidang. Hal ini dimaksudkan, agar pemakai data akan cepat mendapat gambaran mengenai Bengkulu Utara dewasa ini, kemajuan pembangunan yang dicapai, potensi daerah bagi penanaman modal baik domestik maupun luar negeri.

Data statistik yang disajikan dalam publikasi ini merupakan data resmi dari berbagai sumber instansi pemerintah dan swasta. Penyajian datanya diusahakan dalam bentuk tabel statistik yang dapat dengan mudah menunjukkan konsistensinya dan keterpaduannya.

Keberhasilan penyusunan publikasi ini adalah berkat kerjasama yang baik dari Pemda Kabupaten Bengkulu Utara dan bantuan segenap dinas/instansi serta badan-badan swasta dalam memberikan data yang diperlukan.

Berhubungan dengan itu kami menyampaikan terima kasih kepada Pemda Kabupaten Bengkulu Utara atas kerjasamanya dan terima kasih pula kepada semua pihak yang membantu dalam penyiapan publikasi ini.

Argamakmur, 16 Agustus 2019

Badan Pusat Statistik Kabupaten Bengkulu Utara

Kepala

**Ir. Marwansyah**



## **PREFACE**

*Bengkulu utara in figures 2019 is continuation of previous publications issued by statistics of Bengkulu Utara Regency. This is a part of the efforts to develop regional statistics to provide integrated data for various regional purpose.*

*This publication is presented in tables, graphs, and brief descriptions so that the data user can get the pictures of Bengkulu utara regency, progress of development, and the potential of regional investment for both domestic and oversea quickly.*

*The data in this publication are presented by various government and private agencies in the form of easier statistical tables. Therefore, the success of this publication thanks to the cooperation of all government and private agencies which provide the required data.*

*We appreciate all the effort and cooperation of regional government agency which has helped and for all those who assist in the preparation for the success this publication.*

*Thank you,*

Argamakmur, 16 Agustus 2019  
Chief Statistician Of Bengkulu Utara Regency

**Ir. Marwansyah**

## DAFTAR ISI/CONTENTS

<b>Uraian</b> <b>Description</b>	<b>halaman</b> <b>pages</b>
Peta Wilayah Kabupaten Bengkulu Utara.....	v
<i>Map Of Bengkulu Utara Regency</i> .....	v
Kepala BPS Kabupaten Bengkulu Utara .....	vii
<i>Chief Statistician Of Bengkulu Utara Regency</i> .....	vii
Kata Pengantar .....	ix
<i>Preface</i> .....	x
Daftar Isi/ <i>Contents</i> .....	ix
Daftar Tabel/ <i>List Of Tables</i> .....	xii
Daftar Gambar/ <i>List Of Figures</i> .....	xix
Penjelasan Umum/ <i>Explanatory Notes</i> .....	xxxi
1 Geografi dan Iklim.....	1
Geography and Climate .....	1
1.1 Geografi/ <i>Geography</i> .....	11
1.2 Iklim/ <i>Climate</i> .....	12
2 Pemerintahan .....	19
Government.....	19
2.1 Wilayah Administratif/ <i>Administrative Area</i> .....	27
2.2 Pegawai Negeri Sipil/ <i>Civil Servants</i> .....	30
2.3 Dewan Perwakilan Rakyat Daerah/ <i>The Regionall House of         Representtive</i> .....	36
3 Kependudukan dan Ketenagakerjaan .....	37
Population and Employment .....	45
3.1 Kependudukan/ <i>Population</i> .....	59
3.2 Ketenagakerjaan/ <i>Employment</i> .....	66
4 Sosial .....	73
Social.....	63
4.1 Pendidikan/ <i>Education</i> .....	91
4.2 Kesehatan/ <i>Health</i> .....	121

4.3	Agama/ <i>Religion</i> .....	131
4.4	Kriminalitas/ <i>Crime</i> .....	137
4.5	Kemiskinan/ <i>Poverty</i> .....	141
4.6	Telekomunikasi/ <i>telecommunication</i> .....	142
4.7	Transportasi/ <i>transportation</i> .....	145
4.8	Investasi/ <i>Invesment</i> .....	146
5	Pertanian .....	147
	Agriculture.....	147
5.1	Tanaman Pangan/ <i>Food Crops</i> .....	162
5.2	Hortikultura/ <i>Horticulture</i> .....	169
5.3	Perkebunan/ <i>Estate Crops</i> .....	180
5.4	Perternakan/ <i>Livestock</i> .....	186
5.5	Perikanan/ <i>Fishery</i> .....	189
5.6	Kehutanan/ <i>Forestry</i> .....	195
6	Industri, Perdagangan, Pertambangan, Energi, dan Konstruksi .....	
	Industry, Trade, Mining, Energy, And Construction .....	197
6.1	Energi/ <i>Energy</i> .....	205
6.2	Industri/ <i>Industry</i> .....	208
6.3	Pertambangan/ <i>Mining</i> .....	210
6.4.	Perdagangan/ <i>Trade</i> .....	212
7.	Hotel dan Pariwisata .....	219
	Hotel and Tourism .....	219
7.1	Hotel.....	228
7.2	Pariwisata/ <i>Tourism</i> .....	229
8	Sistem Neraca Nasional .....	231
	System of national Account.....	231
9	Pengeluaran Penduduk dan Konsumsi Makanan .....	257
	Population Expenditure and Food Consumption .....	257
10	Perbandingan Antar Kabupaten/Kota .....	267
	Regency/Municipal Comparison .....	267

## DAFTAR TABEL

### LIST OF TABLES

halaman  
page

#### GEOGRAFI DAN IKLIM

#### GEOGRFI AND CLIMATE

1.1.1	Luas Daerah dan Jumlah Pulau Menurut Kecamatan di Kabupaten Bengkulu Utara, 2018 <i>Total Area and Number of Islands by Subdistrict in Bengkulu Utara Regency, 2018.....</i>	7
1.1.2	Tinggi Wilayah di Atas Permukaan Laut (DPL) Menurut Kecamatan di Kabupaten Bengkulu Utara, 2018 <i>Height Above Mean Sea Level (AMSL) by Subdistrict in Bengkulu Utara Regency, 2018.....</i>	9
1.1.3	Jarak dari Ibukota Kecamatan ke Ibukota Kabupaten di Kabupaten Bengkulu Utara (km), 2018 <i>Distance between Subdistrict Capital and Regency Capital in Bengkulu Utara Regency (km), 2018.....</i>	10
1.1.4	Persentase Luas Daerah Kabupaten Bengkulu Utara Menurut Jenis Tanah, 2018 <i>Percentage Total Area of North Bengkulu Utara Regency by Kind, 2018.....</i>	11
1.2.1	Rata-Rata Temperatur dan Rata-Rata Kelembaban Udara pada Stasiun Klimatologi Pulau Baai, 2018 <i>The Average of Temperature and the Average of Humidity at Climatology Station of Pulau Baai, 2018.....</i>	12
1.2.2	Kecepatan Angin Rata-Rata, Kecepatan Maksimum Mutlak dan Arah Angin pada Stasiun Klimatologi Pulau Baai, 2018 <i>The Average of Wind Speed, Absolute Maximum Wind Speed and Direction at Climatology Station of Pulau Baai, 2018.....</i>	13
1.2.3	Curah Hujan setiap Bulan di Provinsi Bengkulu, 2018 <i>Rainfalls Every Month in Bengkulu Province, 2018.....</i>	14
1.2.4	Curah Hujan setiap Bulan di Bengkulu Utara Pada Stasiun Dinas Pertanian TK II. Bengkulu Utara, 2018 <i>Rainfalls Every Month in Bengkulu Utara regency at Dinas Pertanian TK II. Bengkulu Utara Station, 2018.....</i>	15
1.2.5	Curah Hujan setiap Bulan di Bengkulu Utara Pada Stasiun Putri Hijau, 2018	

	<i>Rainfalls Every Month in Bengkulu Utara regency at Putri Hijau Station , 2018.....</i>	16
1.2.6	Curah Hujan setiap Bulan di Pulau Enggano Pada Stasiun Malakoni, 2018 <i>Rainfalls Every Month in Enggano Islands at Malakoni Station , 2018.....</i>	17
1.2.7	Rata-rata Penyinaran Matahari, Tekanan Udara dan Penguapan setiap Bulan di Provinsi Bengkulu, 2018 <i>The Average of Solar Radiation, Air Pressure and Evaporation, Every Month in Bengkulu Province, 2018.....</i>	18
<b>PEMERINTAHAN GOVERNMENT</b>		
2.1.1	Jumlah Desa1 Menurut Kecamatan di Kabupaten Bengkulu Utara, 2015-2018 <i>Number of Villages1 by Subdistricts in Bengkulu Utara Regency, 2015-2018.....</i>	27
2.1.2	Jumlah Desa Berdasarkan Klasifikasi Menurut Kecamatan di Kabupaten Bengkulu Utara, 2018 <i>Number of Villages Based On Classification by Subdistrict in Bengkulu Utara Regency, 2018.....</i>	28
2.1.3	Nama Ibu Kota Kecamatan di Kabupaten Bengkulu Utara, 2018 <i>Capital of Subdistrict in Bengkulu Utara Regency, 2018.....</i>	29
2.2.1	Jumlah Pegawai Negeri Sipil Menurut Jabatan dan Jenis Kelamin di Kabupaten Bengkulu Utara, 2017 dan 2018 <i>Number of Civil Servants by Occupation and Sex in Bengkulu Utara Regency, 2017 and 2018.....</i>	30
2.2.2	Jumlah Pegawai Negeri Sipil Menurut Pendidikan Tertinggi yang Ditamatkan dan Jenis Kelamin di Kabupaten Bengkulu Utara 2018 <i>Number of Civil Servants by Educational Attainment and Sex in Bengkulu Utara Regency, 2018.....</i>	31
2.2.3	Jumlah Pegawai Negeri Sipil Menurut Golongan Kepangkatan dan Jenis Kelamin di Kabupaten Bengkulu Utara, 2018 <i>Number of Civil Servants by Hierarchy and Sex in Bengkulu Utara Regency, 2018.....</i>	32
2.2.4	Jumlah Pegawai Negeri Sipil Menurut Dinas/Instansi Pemerintah dan Jenis Kelamin di Kabupaten Bengkulu Utara, 2018 <i>Number of Civil Servants by Institution/Office and Sex in Bengkulu Utara Regency, 2018.....</i>	33

2.3.1	Jumlah Anggota Dewan Perwakilan Rakyat Daerah Menurut Partai Politik dan Jenis Kelamin di Kabupaten Bengkulu Utara, 2018 <i>Number of Members of The Regional House of Representatives by Political Parties and Sex in Bengkulu Utara Regency, 2018.....</i>	36
2.3.2	Jumlah Anggota Dewan Perwakilan Rakyat Daerah Menurut Fraksi di Kabupaten Bengkulu Utara, 2018 <i>Number of Members of The Regional House of Representatives by Fraction in Bengkulu Utara Regency, 2018.....</i>	37
2.3.3	Jumlah Keputusan Dewan Perwakilan Rakyat Daerah di Kabupaten Bengkulu Utara, 2018 <i>Number Of Acts Of Regional House of Representatives in Bengkulu Utara Regency, 2018.....</i>	38
2.4.1	Realisasi Penerimaan/Pengeluaran dan Surplus/Defisit Daerah Otonom Tingkat II di Kabupaten Bengkulu Utara (ribu rupiah), 2018 <i>Revenues/Expenditures and Surplus/Deficit Realization of Autonomous Region Level II in Bengkulu Utara Regency (thousand rupiahs), 2018.....</i>	39
2.4.2	Realisasi Pendapatan Pemerintah Kabupaten Bengkulu Utara Menurut Jenis Pendapatan (ribu rupiah), 2017-2018 <i>Actual Revenues of Government of Bengkulu Utara Regency by Source of Revenues (thousand rupiahs), 2017-2018.....</i>	40
2.4.3	Realisasi Belanja Pemerintah Kabupaten Bengkulu Utara Menurut Jenis Belanja (ribu rupiah), 2017-2018 <i>Actual Expenditures of Government of Bengkulu Utara Regency by Kind of Expenditures (thousand rupiahs), 2017-2018.....</i>	42
2.4.4	Realisasi Pembiayaan Pemerintah Kabupaten Bengkulu Utara (ribu rupiah), 2017-2018 <i>Actual Finance of Government of Bengkulu Utara Regency (thousand rupiahs), 2017-2018.....</i>	43
2.5.1	Indeks Harga Konsumen per bulan Menurut Kelompok Pengeluaran di Kota Bengkulu (2012=100), 2018 <i>Monthly Consumer Price Index by Expenditure Group in Kota Bengkulu (2012=100), 2018.....</i>	44

## **KEPENDUDUKAN DAN KETENAGAKERJAAN**

### **POPULATION AND EMPLOYMENT**

3.1.1	Penduduk, Laju Pertumbuhan Penduduk, Distribusi Persentase Penduduk, Kepadatan Penduduk, Rasio Jenis Kelamin Penduduk Menurut Kecamatan di Kabupaten Bengkulu Utara, 2010,2018	
-------	--	--



	<i>Population, Population Growth Rate, Percentage Distribution of Population, Population Density, and Population Sex Ratio by Subdistrict in Bengkulu Utara Regency, 2010,2018.....</i>	59
3.1.2	Jumlah Penduduk dan Rasio Jenis Kelamin Menurut Kecamatan di Kabupaten Bengkulu Utara, 2018 <i>Population and Sex Ratio by Subdistrict in Bengkulu Utara Regency, 2018.....</i>	62
3.1.3	Jumlah Penduduk Menurut Kelompok Umur dan Jenis Kelamin di Kabupaten Bengkulu Utara, 2018 <i>Population by Age Group and Sex in Bengkulu Utara Regency, 2018.....</i>	63
3.1.4	Banyaknya Penduduk Menurut Jenis Kelamin di Kabupaten Bengkulu Utara Tahun 1995-2018 <i>Population by Sex in Bengkulu Utara Regency, 1995-2018.....</i>	64
3.1.5	Banyaknya Rumah Tangga, penduduk, dan rata-rata anggota rumah tangga menurut Kecamatan di Kabupaten Bengkulu Utara, 2018 <i>Numbers Of House Holds, Populations and Average House Holds by Subdistricts in Bengkulu Utara Regency, 2018.....</i>	65
3.2.1	Jumlah Penduduk Berumur 15 Tahun Keatas Menurut Jenis Kegiatan Selama Seminggu yang Lalu dan Jenis Kelamin di Kabupaten Bengkulu Utara, 2018 <i>Population Aged 15 Years and Over by Type of Activity During The Previous Week and Sex in Bengkulu Utara Regency, 2018....</i>	66
3.2.2	Jumlah Penduduk Berumur 15 Tahun Keatas yang Bekerja Selama Seminggu yang Lalu Menurut Kelompok Umur dan Jenis Kelamin di Kabupaten Bengkulu Utara, 2018 <i>Population Aged 15 Years and Over Who Worked During the Previous Week by Age Group and Sex in Bengkulu Utara Regency, 2018.....</i>	67
3.2.3	Jumlah Penduduk Berumur 15 Tahun Ke Atas yang Bekerja Selama Seminggu yang Lalu Menurut Lapangan Pekerjaan Utama dan Jenis Kelamin di Kabupaten Bengkulu Utara, 2018 <i>Population Aged 15 Years and Over Who Worked During the Previous Week by Main Industry and Sex in Bengkulu Utara Regency, 2018.....</i>	68
3.2.4	Jumlah Penduduk Berumur 15 Tahun Ke Atas yang Bekerja Selama Seminggu yang Lalu Menurut Status Pekerjaan Utama	

	dan Jenis Kelamin di Kabupaten Bengkulu Utara, 2018 <i>Population Aged 15 Years and Over Who Worked During the Previous Week by Main Employment Status and Sex in Bengkulu Utara Regency, 2018.....</i>	69
3.2.5	Jumlah Pencari Kerja Terdaftar Menurut Tingkat Pendidikan Tertinggi yang Ditamatkan dan Jenis Kelamin di Kabupaten Bengkulu Utara, 2018 <i>Number of Registered Job Applicants by Educational Attainment and Sex in Bengkulu Utara Regency, 2018.....</i>	70
3.26	Jumlah Pencari Kerja Terdaftar Menurut Kelompok Umur dan Jenis Kelamin di Kabupaten Bengkulu Utara, 2018 <i>Number of Registered Job Applicants by Age Group and Sex in Bengkulu Utara Regency, 2018.....</i>	71

**SOSIAL**  
**SOCIAL**

4.1.1	Jumlah Sekolah, Guru, dan Murid Taman Kanak-Kanak (TK) di Bawah Kementerian Pendidikan dan Kebudayaan Menurut Kecamatan di Kabupaten Bengkulu Utara, 2017/2018 <i>Number of Schools, Teachers, and Pupils in Kindergarten Under The Ministry of Education and Culture by Subdistrict in Bengkulu Utara Regency, 2017/2018.....</i>	91
4.1.2	Jumlah Sekolah, Guru, dan Murid Raudatul Athfal (RA) di Bawah Kementerian Agama Menurut Kecamatan di Kabupaten Bengkulu Utara, 2018/2019 <i>Number of Schools, Teachers, and Pupils in Raudatul Athfal (RA) Under The Ministry of Religious Affairs by Subdistrict in Bengkulu Utara Regency, 2018/2019.....</i>	94
4.1.3	Jumlah Sekolah, Guru, dan Murid Sekolah Dasar (SD) di Bawah Kementerian Pendidikan dan Kebudayaan Menurut Kecamatan di Kabupaten Bengkulu Utara, 2017/2018 <i>Number of Schools, Teachers, and Pupils in Primary Schools Under The Ministry of Education and Culture by Subdistrict in Bengkulu Utara Regency, 2017/2018.....</i>	95
4.1.4	Jumlah Sekolah, Guru, dan Murid Madrasah Ibtidaiyah (MI) di Bawah Kementerian Agama Menurut Kecamatan di Kabupaten Bengkulu Utara, 2017/2018 <i>Number of Schools, Teachers, and Pupils in Madrasah Ibtidaiyah</i>	

	<i>(MI) Under The Ministry of Religious Affairs by Subdistrict in Bengkulu Utara Regency, 2017/2018.....</i>	98
4.15	Jumlah Sekolah, Guru, dan Murid Sekolah Menengah Pertama (SMP) di Bawah Kementerian Pendidikan dan Kebudayaan Menurut Kecamatan di Kabupaten Bengkulu Utara, 2017/2018 <i>Number of Schools, Teachers, and Pupils in Junior High Schools Under The Ministry of Education and Culture by Subdistrict in Bengkulu Utara Regency, 2017/2018.....</i>	101
4.16	Jumlah Sekolah, Guru, dan Murid Madrasah Tsanawiyah (MTS) di Bawah Kementerian Agama Menurut Kecamatan di di Kabupaten Bengkulu Utara, 2017/2018 <i>Number of Schools, Teachers, and Pupils in Madrasah Tsanawiyah (MTS) Under The Ministry of Religious Affairs by Subdistrict in Bengkulu Utara Regency, 2017/2018.....</i>	104
4.17	Jumlah Sekolah, Guru, dan Murid Sekolah Menengah Atas (SMA) di Bawah Kementerian Pendidikan dan Kebudayaan Menurut Kecamatan di Kabupaten Bengkulu Utara, 2017/2018 <i>Number of Schools, Teachers, and Pupils in Senior High Schools Under The Ministry of Education and Culture by Subdistrict in Bengkulu Utara Regency, 2017/2018.....</i>	107
4.1.8	Jumlah Sekolah, Guru, dan Murid Sekolah Menengah Kejuruan (SMK) di Bawah Kementerian Pendidikan dan Kebudayaan Menurut Kecamatan di Kabupaten Bengkulu Utara, 2017/2018 <i>Number of Schools, Teachers, and Pupils in Vocational High Schools Under The Ministry of Education and Culture by Subdistrict in Bengkulu Utara Regency, 2017/2018.....</i>	110
4.1.9	Jumlah Sekolah, Guru, dan Murid Madrasah Aliyah (MA) di Bawah Kementerian Agama Menurut Kecamatan di di Kabupaten Bengkulu Utara, 2017/2018 <i>Number of Schools, Teachers, and Pupils in Madrasah Aliyah (MA) Under The Ministry of Religious Affairs by Subdistrict in Bengkulu Utara Regency, 2017/2018.....</i>	113
4.1.10	Jumlah Desa1/Kelurahan yang Memiliki Fasilitas Sekolah Menurut Kecamatan dan Tingkat Pendidikan di Kabupaten Bengkulu Utara, 2011,2014,2018 <i>Number of Villages1 Having Educational Facilities by Subdistrict and Educational Level in Bengkulu Utara Regency, 2011,2014,2018.....</i>	116

4.1.11	<p>Persentase Penduduk Usia 7–24 Tahun Menurut Jenis Kelamin, Kelompok Umur Sekolah, dan Partisipasi Sekolah di Kabupaten Bengkulu Utara, 2018</p> <p><i>Percentage of Population Aged 7-24 Years by Sex, Age Group, and School Participation in Bengkulu utara Regency, 2018.....</i></p>	119
4.1.12	<p>Angka Patisipasi Sekolah (APS), Angka Partisipasi Murni (APM) , dan Angka Partisipasi Kasar (APK) Menurut Jenjang Pendidikan di Kabupaten Bengkulu Utara, 2018</p> <p><i>School Enrolment, Net Enrolment Rate and Gross Enrolment Rate by Educational Level in Bengkulu Utara Regency, 2018....</i></p>	120
4.2.1	<p>Jumlah Desa1/Kelurahan yang Memiliki Sarana Kesehatan Menurut Kecamatan di Kabupaten Bengkulu Utara , 2011, 2014, dan 2018</p> <p><i>Number of Villages1 Having Health Facilities by Subdistrict in Bengkulu Utara Regency, 2011, 2014, and 2018.....</i></p>	121
4.2.2	<p>Jumlah Bayi Lahir, Bayi Berat Badan Lahir Rendah (BBLR), BBLR Dirujuk, dan Bergizi Buruk Menurut Kecamatan di Kabupaten Bengkulu Utara, 2018</p> <p><i>Number of Births, Babies with Low Birth Weights (LBW), Treated LBW, and Malnutrition Cases by Subdistricts in Bengkulu Utara Regency, 2018.....</i></p>	124
4.2.3	<p>Jumlah Ibu Hamil, Melakukan Kunjungan K1, Melakukan Kunjungan K4, Kurang Energi Kronis (KEK), dan Mendapat Tablet Zat Besi (Fe) di Kabupaten Bengkulu Utara, 2010–2018</p> <p><i>Number of Pregnant Women, Those with One Visit and four Visits of Antenatal Care, Chronic Energy Deficiency (CED), and Receiving Iron Supplement in Bengkulu Utara Regency, 2010–2018.....</i></p>	125
4.2.4	<p>Jumlah Klinik Keluarga Berencana (KKB) dan Pos Pelayanan Keluarga Berencana Desa (PPKBD) Menurut Kecamatan di Kabupaten Bengkulu Utara, 2018</p> <p><i>Number of Family Planning Clinics and Village Family Planning Service Units by Subdistrict in Bengkulu Utara Regency, 2018...</i></p>	126
4.2.5	<p>Jumlah Pasangan Usia Subur dan Peserta KB Aktif Menurut Kecamatan di Kabupaten Bengkulu Utara, 2018</p> <p><i>Number of Eligible Couples and Family Planning Participants by Subdistrict in Bengkulu Utara Regency, 2018.....</i></p>	127
4.2.6	<p>Jumlah Akseptor Baru Menurut Kecamatan di Kabupaten</p>	

	Bengkulu Utara, 2018	
	<i>Number of New Acceptors by Subdistrict in Bengkulu Utara Regency, 2018.....</i>	129
4.3.1	Jumlah Penduduk Menurut Kecamatan dan Agama yang Dianut di Kabupaten Bengkulu Utara,2018	
	<i>Population by Subdistrict and Religion in Bengkulu Utara Regency, 2018.....</i>	131
4.3.2	Jumlah Tempat Peribadatan Menurut Kecamatan di Kabupaten Bengkulu Utara, 2018	
	<i>Number of Worship Facilities by Subdistrict in Bengkulu Utara Regency, 2018.....</i>	132
4.3.3	Jumlah Desa1/Kelurahan yang Mengalami Bencana Alam2 Menurut Kecamatan di Kabupaten Bengkulu Utara, 2011,2018	
	<i>Number of Villages1 that Had Natural Disaster2 by Subdistrict in Bengkulu Utara Regency, 2018.....</i>	133
4.3.4	Jumlah Surat Nikah Yang Dikeluarkan Menurut Kecamatan di Kabupaten Bengkulu Utara, 2018	
	<i>Number of Marriage Certificate Issued By Sub District in North Bengkulu Utara Regency, 2018.....</i>	134
4.3.5	Jumlah Jemaah Haji yang Berangkat dan Meninggal Dunia Menurut Jenis Kelamin, di Kabupaten Bengkulu Utara 2018	
	<i>The Number of Pilgrims who Depart and Pass Away by Sex in Bengkulu Utara Regency, 2018.....</i>	135
4.4.1	Jumlah Tindak Pidana Menurut Kepolisian Resort di Kabupaten Bengkulu Utara, 2016–2018	
	<i>Number of Reported Criminal Cases by Resort Police in Bengkulu Utara Regency, 2016–2018.....</i>	137
4.4.2	Persentase Penyelesaian Tindak Pidana Menurut Kepolisian Resort di Kabupaten Bengkulu Utara 2017–2018	
	<i>Percentage of Crime Clearance Rate by District Police Officein Bengkulu Utara Regency, 2017–2018.....</i>	138
4.4.3	Banyaknya Pelanggaran Lalu Lintas Tertentu (Tilang) dan yang diselesaikan Menurut Kecamatan di Kabupaten Bengkulu Utara 2018	
	<i>Many Spesific Trafic Violations (Speeding Ticket) and Completed by District Bengkulu Utara Regency, 2018</i>	139
4.4.4	Banyaknya Kecelakaan Lalu Lintas, Korban Menurut Kecamatan di Kabupaten Bengkulu Utara, 2018	
	<i>Numbers Of Trafficc's Accident and Victims By Subdistricts In</i>	

	<i>Bengkulu Utara Regency 2018.....</i>	140
4.5.1	Garis Kemiskinan dan Penduduk Miskin di Kabupaten Bengkulu Utara, 2010–2018 <i>Poverty Line and Number of Poor People in Bengkulu Utara Regency, 2010–2018.....</i>	141
4.6.1	Jumlah Kantor Pos Pembantu Menurut Kecamatan di Kabupaten Bengkulu Utara, 2015-2018 <i>Number of Auxiliary Post Office by Subdistrict in Bengkulu Uta Regency, 2015-2018.....</i>	142
4.6.2	Jumlah Tower di Kab. Bengkulu Utara , 2017-2018 Number of tower in Bengkulu Utara Regency, 2017-2018.....	143
4.7.1	Panjang Jalan menurut Jenis Permukaan Jalan di Kabupaten Bengkulu Utara (km), 2018 <i>Length of Roads by Type of Road Surface in Bengkulu Utara Regency (km), 2018.....</i>	144
4.7.2	Panjang Jalan Menurut Kondisi Jalan di Kabupaten Bengkulu Utara (km), 2018 <i>Length of Roads by Road Condition in Bengkulu Utara Regency (km), 2018.....</i>	145
4.8.1	Pertumbuhan Perkembangan Investasi Perusahaan Penanaman Modal di Kabupaten Bengkulu Utara , 2015-2018 <i>Growth Investment Development of Company Investment in Bengkulu Utara Regency, 2015-2018.....</i>	146
<b>PERTANIAN</b>		
<b>AGRICULTURE</b>		
5.1.1	Luas Panen, Produksi, dan Produktivitas Lahan Sawah Menurut Kecamatan di Kabupaten Bengkulu Utara , 2018 <i>Harvested Area, Production, and Productivity by Subdistrict in Bengkulu Utara Regency, 2018.....</i>	163
5.1.2	Luas Panen Jagung, Kedelai, Kacang Tanah, Kacang Hijau, Ubi Kayu, Ubi Jalar Menurut Kecamatan di Kabupaten Bengkulu Utara (hektar), 2015 <i>Harvested Area of Maize, Soybean, Peanut, Mungbean, Cassava, and Sweet Potato by Subdistrict in Bengkulu Utara Regency(hectar), 2015.....</i>	164
5.1.3	Produksi Jagung, Kedelai, Kacang Tanah, Kacang Hijau, Ubi Kayu, Ubi Jalar Menurut Kecamatan di Kabupaten Bengkulu Utara, 2015 <i>Harvested Area of Maize, Soybean, Peanut, Mungbean, Cassava,</i>	

	<i>and Sweet Potato by Subdistrict in Bengkulu Utara Regency, 2015.....</i>	165
5.2.1	Luas Panen Tanaman Sayuran Menurut Kecamatan dan Jenis Sayuran di Kabupaten Bengkulu Utara (hektar), 2018 <i>Harvested Area of Vegetables by Subdistrict and Kind of Plant in Bengkulu Utara Regency (hectar), 2018.....</i>	167
5.2.2	Produksi Tanaman Sayuran Menurut Kecamatan dan Jenis Sayuran di Kabupaten Bengkulu Utara(kuintal), 2018 <i>Production of Vegetables by Subdistrict and Kind of Plant in Bengkulu Utara Regency(quintal), 2018.....</i>	168
5.2.3	Luas Panen Tanaman Sayuran dan Buah-buahan Semusim Menurut Jenis Tanaman di Kabupaten Bengkulu Utara (ha), 2018 <i>Harvested Area of Seasonal Vegetables by Kind of Plant in Bengkulu Utara Regency (ha), 2018.....</i>	169
5.2.4	Produksi Tanaman Sayuran dan Buah-buahan Semusim Menurut Jenis Tanaman di Kabupaten Bengkulu Utara (kuintal), 2018 <i>Harvested Area of Seasonal Vegetables by Kind of Plant in Bengkulu Utara Regency (quintal), 2018.....</i>	170
5.2.5	Luas Panen Tanaman Biofarmaka Menurut Kecamatan dan Jenis Tanaman di Kabupaten Bengkulu Utara(m2), 2018 <i>Harvested Area of Medicinal Plants by Subdistrict and Kind of Plant in Bengkulu Utara Regency (m2), 2018.....</i>	171
5.2.6	Produksi Tanaman Biofarmaka Menurut Kecamatan dan Jenis Tanaman di Kabupaten Bengkulu Utara(Kg), 2018 <i>Production of Medicinal Plants by Subdistrict and Kind of Plant in Bengkulu Utara Regency (Kg), 2018.....</i>	173
5.2.7	Luas Panen Tanaman Biofarmaka Menurut Jenis Tanaman di Kabupaten Bengkulu Utara(m2), 2018 <i>Harvested Area of Medicinal Plants by Kind of Plant in Bengkulu Utara Regency (m2), 2018.....</i>	175
5.2.8	Produksi Tanaman Biofarmaka Menurut Jenis Tanaman di Kabupaten Bengkulu Utara(kg), 2018 <i>Production of Medicinal Plants by Kind of Plant in Bengkulu Utara Regency (kg), 2018.....</i>	176
5.2.9	Produksi Buah-Buahan Tahunan Menurut Jenis Tanaman dan Kecamatan di Kabupaten Bengkulu Utara (kuintal), 2018 <i>Production of Annual Fruits by Kind of Plant and subdistrict in</i>	

	<i>Bengkulu Utara Regency (quintal), 2018.....</i>	177
5.2.10	Produksi Buah-Buahan Tahunan Menurut Jenis Tanaman dan Kecamatan di Kabupaten Bengkulu Utara (kuintal), 2018 <i>Production of Annual Fruits by Kind of Plant and subdistrict in Bengkulu Utara Regency (quintal), 2018.....</i>	179
5.3.1	Luas Tanaman Perkebunan Menurut Kecamatan dan Jenis Tanaman di Kabupaten Bengkulu Utara (hektar), 2018 <i>Planted Area of Estate Crops by Subdistrict and Kind of Crop in Bengkulu Utara Regency (hectare), 2018.....</i>	180
5.3.2	Produksi Tanaman Perkebunan Menurut Kecamatan dan Jenis Tanaman di Kabupaten Bengkulu Utara (Kg), 2018 <i>Production of Estate Crops by Subdistrict and Kind of Crop in Bengkulu Utara Regency (Kg), 2018.....</i>	182
5.3.3	Jumlah Petani Perkebunan Menurut Kecamatan dan Jenis Tanaman di Kabupaten Bengkulu Utara, 2018 <i>Amount Of Plantation farmer by Subdistrict and Kind of Crops in Bengkulu Utara Regency, 2018.....</i>	184
5.4.1	Populasi Ternak Menurut Kecamatan dan Jenis Ternak di Kabupaten Bengkulu Utara, 2018 <i>Livestock Population by Subdistrict and Kind of Livestock in Bengkulu Utara Regency, 2018.....</i>	186
5.4.2	Populasi Unggas Menurut Kecamatan dan Jenis Unggas di Kabupaten Bengkulu Utara, 2018 <i>Poultry Population by Subdistrict and Kind of Poultry in Bengkulu Utara Regency, 2018.....</i>	187
5.4.3	Jumlah Ternak yang Dipotong Menurut Jenis Ternak di Kabupaten Bengkulu Utara, 2018 <i>Livestock Slaughtered by Kind of Livestock in Bengkulu Utara Regency, 2018.....</i>	188
5.5.1	Jumlah Rumah Tangga Perikanan Tangkap Menurut Kecamatan dan Subsektor di Kabupaten Bengkulu Utara, 2017 dan 2018 <i>Number of Fish Capture Households by Subdistrict and Subsector in Bengkulu Utara Regency, 2017 and 2018.....</i>	189
5.5.2	Produksi Perikanan Tangkap Menurut Kecamatan dan Subsektor di Kabupaten Bengkulu Utara (ton), 2017 dan 2018 <i>Production of Fish Capture by Subdistrict and Subsector in Bengkulu Utara Regency (ton), 2017 and 2018.....</i>	190



5.5.3	Jumlah Rumah Tangga Perikanan Budidaya Menurut Kecamatan dan Jenis Budidaya di Kabupaten Bengkulu Utara, 2018 <i>Number of Aquaculture Households by Subdistrict and Type of Aquaculture in Bengkulu Utara Regency, 2018.....</i>	191
5.5.4	Jumlah Produksi Perikanan Budidaya Menurut Kecamatan dan Jenis Budidaya di Kabupaten Bengkulu Utara (Ton), 2018 <i>Number of Production of Aquaculture Households by Subdistrict and Type of Aquaculture in Bengkulu Utara Regency (ton), 2018.....</i>	192
5.5.5	Luas Wilayah Potensi Rumah Tangga Perikanan Budidaya Menurut Kecamatan dan Jenis Budidaya di Kabupaten Bengkulu Utara (Ha), 2018 <i>Total Area of Aquaculture Households by Subdistrict and Type of Aquaculture in Bengkulu Utara Regency (hectar), 2018.....</i>	193
5.5.6	Jumlah Perahu/Kapal Menurut Kecamatan dan Jenis Kapal di Kabupaten Bengkulu Utara, 2018 <i>Number of Fishing Boats by Subdistrict and Type of Boat in Bengkulu Utara Regency, 2018.....</i>	194
5.6.1	Luas Hutan Menurut Fungsinya Kabupaten Bengkulu Utara (Ha), 2018 The area of Forest by Function in Bengkulu Utara Regency (Ha), 2018.....	195
<b>INDUSTRI,PERDAGANGAN, PERTAMBANGAN, DAN ENERGI</b> <b>INDUSTRY, TRADE, MINING, AND ENERGY</b>		
6.1.1	Daya Terpasang, Produksi, dan Distribusi Listrik PT. PLN (Persero) pada Cabang/Ranting PLN di Kabupaten Bengkulu Utara, 2015-2018 <i>Installed Capacity, Production, and Distribution of Electricity of State Electricity Company at Branch Level in Bengkulu Utara Regency, 2015–2018.....</i>	205
6.1.2	Jumlah Pelanggan Listrik Menurut Kecamatan di Kabupaten Bengkulu Utara,2017-2018 <i>Number of Registered Electricity Costumers by Subdistrict in Bengkulu Utara Regency, 2017-2018.....</i>	206
6.1.3	Jumlah Pelanggan dan Air yang Disalurkan Menurut Pelanggan di Kabupaten Bengkulu Utara, 2018 <i>Number of Customer and Distributed Clean Water by Type of Customers in Bengkulu Utara Regency, 2018.....</i>	207

6.2.1	Jumlah Industri Kecil Menengah, Tenaga Kerja, Investasi dan Nilai Produksi di Kabupaten Bengkulu Utara, 2018 <i>Number of Small and Medium Industry, Employees, investment, and Production Value in Bengkulu Utara Regency, 2018.....</i>	208
6.3.1	Jumlah Produksi Batubara dirinci per bulan di Kabupaten Bengkulu Utara, 2018 <i>Number of Production of Coal by Month in North Bengkulu Utara Regency, 2018.....</i>	210
6.3.2	Penjualan Batubara yang di Eksport dan dalam Negeri dirinci per bulan di Kabupaten Bengkulu Utara, 2018 <i>Number of Sale of Coal by Month in North Bengkulu Utara Regency, 2018.....</i>	211
6.4.1	Jumlah Perusahaan Menurut Bentuk Badan Hukum di Kabupaten Bengkulu Utara, 2015–2018 <i>Number of Companies by Type of Business Entity in Bengkulu Utara Regency, 2015-2018.....</i>	212
6.4.2	Jumlah Koperasi Menurut Jenis Koperasi Per Kecamatan di Kabupaten Bengkulu Utara, 2018 <i>Number of Cooperatives by Type of Cooperative and Subdistrict in Bengkulu Utara Regency, 2018.....</i>	213
6.4.3	Jumlah Koperasi Menurut Non KUD Berbadan Hukum Per Kecamatan di Kabupaten Bengkulu Utara, 2018 <i>Number of Non KUD Cooperativesby Subdistrict in Bengkulu Utara Regency, 2018.....</i>	214
6.4.4	Jumlah Anggota Koperasi Menurut Jenis Koperasi Per Kecamatan di Kabupaten Bengkulu Utara, 2018 <i>Number of members Cooperatives by Type of Cooperative and Subdistrict in Bengkulu Utara Regency, 2018.....</i>	215
6.4.5	Jumlah Anggota, Simpanan dan Volume Usaha Per Kecamatan di Kabupaten Bengkulu Utara, 2018 <i>Number of Members, Deposite and Gross output by Subdistricts in Bengkulu Utara Regency, 2018.....</i>	216
6.4.6	Struktur Koperasi Unit Desa Berbadan Hukum Per Kecamatan di Kabupaten Bengkulu Utara, 2018 <i>Number of KUD Cooperatives by Subdistrict in Bengkulu Utara Regency, 2018.....</i>	217

## HOTEL DAN PARIWISATA

### HOTEL AND TOURISM

- 7.1.1 Jumlah Akomodasi Hotel Menurut Kecamatan di Kabupaten Bengkulu Utara, 2017 dan 2018  
*Number of Hotel Accomodations by Subdistrict in Bengkulu Utara Regency, 2017 and 2018.....* 227
- 7.1.2 Jumlah Rumah Makan Menurut Kecamatan di Kabupaten Bengkulu Utara, 2017 dan 2018  
*Number of Restaurant by Subdistrict in Bengkulu Utara Regency, 2017 and 2018.....* 228
- 7.2.1 Jumlah Objek Wisata Menurut Kecamatan di Kabupaten Bengkulu Utara, 2018  
*Number of Tourist Attraction by Subdistrict in Bengkulu Utara Regency, 2018.....* 229

### SISTEM NERACA NASIONAL

#### SYSTEM OF NATIONAL ACCOUNTS

- 8.1 Produk Domestik Regional Bruto Atas Dasar Harga Berlaku Menurut Lapangan Usaha di Kabupaten Bengkulu Utara (juta rupiah), 2015-2018  
*Gross Regional Domestic Product at Current Market Prices by Industry in Bengkulu Utara Regency (million rupiahs), 2015-2018.....* 244
- 8.2 Produk Domestik Regional Bruto Atas Dasar Harga Konstan 2010 Menurut Lapangan Usaha di Kabupaten Bengkulu Utara ( juta rupiah ) , 2015-2018  
*Gross Regional Domestic Product at 2010 Constant Market Prices by Industry in Bengkulu Utara Regency ( million rupiahs ), 2015-2018.....* 246
- 8.3 Distribusi Persentase Produk Domestik Regional Bruto Atas Dasar Harga Berlaku Menurut Lapangan Usaha di Kabupaten Bengkulu Utara (persen), 2015-2018  
*Percentage Distribution of Gross Regional Domestic Product at Current Market Prices by Industry in Bengkulu Utara Regency (percent), 2015-2018.....* 248
- 8.4 Laju Pertumbuhan Produk Domestik Regional Bruto Atas Dasar Harga Konstan 2010 Menurut Lapangan Usaha di Kabupaten Bengkulu Utara, 2015-2018  
*Growth Rate of Gross Regional Domestic Product at 2010 Constant Market Prices by Industry in Bengkulu Utara Regency,*

	2015-2018.....	250
	.....	
8.5	Indeks Harga Implisit Produk Domestik Regional Bruto Atas Dasar Harga Konstan 2010 Menurut Lapangan Usaha di Kabupaten Bengkulu Utara (2010=100), 2015-2018 <i>Implicit Price Index of Gross Regional Domestic Product at 2010 Constant Market Prices by Industry in Bengkulu Utara Regency (2010=100), 2015-2018.....</i>	252
8.6	Laju Implisit Produk Domestik Regional Bruto Atas Dasar Harga Konstan 2010 Menurut Lapangan Usaha di Kabupaten Bengkulu Utara, 2015-2018 <i>Implicit Growth Rate of Gross Regional Domestic Product at 2010 Constant Market Prices by Industry in Bengkulu Utara Regency, 2015-2018.....</i>	254

**PENGELUARAN PENDUDUK DAN KONSUMSI MAKANAN  
POPULATION AND FOOD CONSUMPTION**

9.1	Pengeluaran Rata-rata Perkapita Sebulan Menurut Golongan Pengeluaran dan Kelompok Barang di Kabupaten Bengkulu Utara (rupiah), 2018 <i>Average Expenditure Per Capita Per Month by Expenditure Class and Commodity Group in Bengkulu Utara Regency (rupiahs), 2018.....</i>	263
9.2	Pengeluaran Rata-rata Perkapita Sebulan Menurut Kelompok Makanan di Kabupaten Bengkulu Utara (rupiah), 2018 <i>Average Expenditure Per Capita Per Month by Food Group in Bengkulu Utara Regency (rupiahs), 2018.....</i>	264
9.3	Pengeluaran Rata-rata Perkapita Sebulan Menurut Kelompok Bukan Makanan di Kabupaten Bengkulu Utara (rupiah), 2018 <i>Average Expenditure Per Capita Per Month by Non Food Group in Bengkulu Utara Regency (rupiahs), 2018.....</i>	265

**PERBANDINGAN ANTAR KABUPATEN  
COMPARISON BETWEEN MUNICIPAL**

10.1	Jumlah Penduduk Menurut Kabupaten/Kota di Provinsi Bengkulu (ribu), 2014-2018 <i>Population by Regency/Municipality in Bengkulu Province (thousand), 2014-2018.....</i>	271
10.2	Laju Pertumbuhan Produk Domestik Regional Bruto Atas Dasar Harga Konstan 2010 Menurut Kabupaten/Kota di Provinsi	

	Bengkulu (persen), 2015-2018	
	<i>Growth Rate of Gross Regional Domestic Product at 2010 Constant Market Prices by Regency/Municipality in Bengkulu Province (percent), 2015-2018.....</i>	272
10.3	Jumlah Penduduk Miskin Menurut Kabupaten/Kota di Provinsi Bengkulu (ribu), 2014-2018	
	<i>Number of Poor People by Regency/Municipality in Bengkulu Province (thousand), 2014-2018.....</i>	273

<https://bengkuluutarakab.bps.go.id>

## DAFTAR GAMBAR/LIST OF FIGURES

		halaman <i>page</i>
1	Luas Wilayah Menurut Kecamatan di Kabupaten Bengkulu Utara (%), 2018 <i>Total Area by Subdistricts In Bengkulu Utara Regency (%),2018.....</i>	6
2	Persentase Anggota Dewan Perwakilan Rakyat Daerah Berdasarkan Jenis Kelamin di Kabupaten Bengkulu Utara, 2018 <i>Percentage Member Bengkulu Utara Houes Of Representative by Sex,2018.....</i>	26
3	Jumlah Pegawai Negeri Sipil Menurut Jenis Kelamin di Kabupaten Bengkulu Utara, 2018 <i>Numbers of Civil Servants by Sex in Bengkulu Utara Regency, 2018.....</i>	26
4	Perkembangan Jumlah Penduduk di Kabupaten Bengkulu Utara (jiwa), 2010-2018 <i>Population Growth in Bengkulu Utara Regency (people), 2010-2018.....</i>	58
5	Perkembangan Tingkat Pengangguran di Kabupaten Bengkulu Utara , 2012-2018 <i>The Development of Unemployment Rate in Bengkulu Utara Regency, 2012-2018.....</i>	58
6	Angka Patisipasi Sekolah Menurut Jenjang Pendidikan di Kabupaten Bengkulu Utara, 2018 <i>School Enrolment Rate by Educational Level in Bengkulu Utara Regency, 2018.....</i>	90
7	Produksi Padi di Kabupaten Bengkulu Utara (ton), 2018 <i>Paddy Production in Bengkulu Utara Regency (ton), 2018.....</i>	161
8	Populasi Ternak di Kabupaten Bengkulu Utara (ekor), 2018 <i>Livestock Population in Bengkulu Utara Regency (heads), 2018.....</i>	162
9	Jumlah Pelanggan Air Minum di Kabupaten Bengkulu Utara 2018 <i>Number of Drinking Water Customer In Bengkulu Utara</i>	

	<i>Regency, 2018.....</i>	204
10	Jumlah Kamar Hotel di Kabupaten Bengkulu Utara, 2017 2018 <i>Number of Hotel Accommodation in Bengkulu Utara Regency, 2017-2018.....</i>	227
11	PDRB Kabupaten Bengkulu Utara Atas Dasar Harga Berlaku (juta rupiah), 2015-2018 <i>GRDP of Bengkulu Utara Regency at Current Market Prices (million rupiahs), 2015-2018.....</i>	242
12	Laju Pertumbuhan PDRB Kabupaten Bengkulu Utara Atas Dasar Harga Konstan 2010, 2015-2018 <i>Growth Rate of GRDP of Bengkulu Utara Regency at 2010 Constant Market Prices, 2015-2018.....</i>	243
13	Rata-rata Pengeluaran per Kapita per Bulan di Kabupaten Bengkulu Utara, 2018 <i>Average Expenditure per Capita per Month in Bengkulu Utara Regency, 2018.....</i>	262

## Penjelasan Umum/Explanatory Notes

Tanda-tanda, satuan-satuan, dan lain-lainnya yang digunakan dalam publikasi ini adalah sebagai berikut:

*Symbols, measurement units, and acronyms which are used in this publication, are as follows:*

### 1. TANDA-TANDA/SYMBOLS

Data tidak tersedia/ <i>Data not available</i>	: ...
Tidak ada atau nol / <i>Null or zero</i>	: —
Data dapat diabaikan/ <i>Data negligible</i>	: 0
Tanda decimal/ <i>Decimal point</i>	: ,
Data tidak dapat ditampilkan/ <i>Not applicable</i>	: NA
Angka perkiraan/ <i>Estimated figures</i>	: e
Angka sementara/ <i>Preliminary figures</i>	: x
Angka sangat sementara/ <i>Very preliminary figures</i>	: xx
Angka diperbaiki/ <i>Revised figures</i>	: r

### 2. SATUAN/UNITS

barel/ <i>barrel</i>	:158,99 liter/ <i>litres</i> = 1/6,2898 m <sup>3</sup>
hektar (ha)/ <i>hectare (ha)</i>	:10 000 m <sup>2</sup>
kilometer (km)/ <i>kilometres (km)</i>	:1 000 meter/ <i>meters</i> (m)
knot/ <i>knot</i>	:1,8523 km/jam (km/hour)
kuintal/ <i>quintal</i>	:100 kg
KWh	:1 000 Watt <i>hour</i>
MWh	:1 000 KWh
liter (untuk beras)/ <i>litre (for rice)</i>	:0,80 kg
ons/ <i>ounce</i>	:28,31 gram/ <i>grams</i>
ton	:1 000 kg

Satuan lain: buah, dus, butir, helai/lembar, kaleng, batang, pulsa, ton kilometer (ton-km), jam, menit, persen (%).

*Other units: unit, pack, pieces, sheet, tin, pulse, ton-kilometres(ton-km), hour, minute, percent (%).*

Perbedaan angka di belakang koma disebabkan oleh pembulatan angka.

*The difference in decimal numbers is caused by rounding.*





# GEOGRAFI dan IKLIM

## GEOGRAFI and CLIMATE

# BAB CHAPTER

# 1



**CURAH HUJAN TERTINGGI**  
terjadi pada

**BULAN OKTOBER**

sebesar

**877<sub>mm</sub>**

Highest precipitation happened in October



**PENYINARAN MATAHARI TERTINGGI**

**BULAN FEBRUARI**

sebesar

**74,2%**

Highest Solar radiation happened in February



**ULASAN**

Kabupaten Bengkulu Utara adalah salah satu kabupaten di Provinsi Bengkulu, yang beribukota di Kota Argamakmur. Luas wilayah Kabupaten Bengkulu Utara 4.424,60 kilometer persegi. Kabupaten Bengkulu Utara memiliki enam pulau. Lima Pulau berada di Kecamatan Enggano, yaitu Pulau Enggano, Pulau Dua, Pulau Merbau, Pulau Bangkai dan Pulau Satu. Pulau Bangkai, Satu Pulau lagi terletak di Kecamatan Putri Hijau, yaitu Pulau Mega.

Secara astronomis, Kabupaten Bengkulu Utara terletak antara 2°15' sampai 4°00' LS dan antara 101°32' sampai 102°8' BT. Sementara jika dilihat dari letak geografisnya, Kabupaten Bengkulu Utara di sebelah utara berbatasan dengan Kabupaten Muko-Muko, di sebelah selatan berbatasan dengan Kabupaten Bengkulu Tengah, di sebelah barat berbatasan dengan Samudera Indonesia, dan di sebelah timur berbatasan dengan provinsi Jambi dan Kabupaten Lebong.

Akhir tahun 2014, wilayah administrasi Kabupaten Bengkulu Utara terdiri dari 19 kecamatan yaitu: Enggano (400.6 km<sup>2</sup>), Kerkep (93.65 km<sup>2</sup>), Air Napal (47.75 km<sup>2</sup>), Air Besi (74.5 km<sup>2</sup>), Hulu Palik (156 km<sup>2</sup>),

**DESCRIPTION**

*Bengkulu Utara regency is one of district in Bengkulu Province. The capital of Bengkulu Utara Regency is located in Argamakmur. Total area of Bengkulu Utara Regency reaches 4.424.60 square kilometers. Bengkulu Utara has six Islands. Five islands are located in Enggano Subdistrict. There are Enggano Island, Dua Island, Merbau Island, Bangkai Island and satu Island. The last one is Mega Island, located in Putri Hijau Subdistrict.*

*Astronomically, Bengkulu Utara Regency is located between latitudes 2°15' S to 4°00' S and between longitudes 101°32' E to 102°8' E. Meanwhile, if viewed from its geographical position, on the north side Bengkulu Utara Regency shares borders with Muko-Muko Regency, on the south side with Bengkulu Tengah Regency, on the west side with Indian Ocean, and on the east side with Jambi Provinces and Lebong Regency*

*In 2014, Bengkulu Utara Regency is divided into ninetenth subdistricts are Enggano (400.6 km<sup>2</sup>), Kerkep (93.65 km<sup>2</sup>), Air Napal (47.75 km<sup>2</sup>), Air Besi (74.5 km<sup>2</sup>), Hulu Palik (156 km<sup>2</sup>), Tanjung Agung Palik (53 km<sup>2</sup>), Argamakmur (32 km<sup>2</sup>), Armajaya (68 km<sup>2</sup>), Lais (67.5 km<sup>2</sup>), Batik Nau (86.25 km<sup>2</sup>), Giri Mulya (162.75 km<sup>2</sup>), Air*

## GEOGRAPHY AND CLIMATE

Tanjung Agung Palik (53 km<sup>2</sup>), Argamakmur (32 km<sup>2</sup>), Armajaya (68 km<sup>2</sup>), Lais (67.5 km<sup>2</sup>), Batik Nau (86.25 km<sup>2</sup>), Giri Mulya (162.75 km<sup>2</sup>), Air Padang (81.5 km<sup>2</sup>), Padang Jaya (531 km<sup>2</sup>), Ketahun (134.37 km<sup>2</sup>), Napal Putih (520.1 km<sup>2</sup>), Ulok Kupai (234 km<sup>2</sup>), Pinang Raya (700.63 km<sup>2</sup>), Putri Hijau (188.5 km<sup>2</sup>), serta kecamatan Marga Sakti Sebelat (792.5 km<sup>2</sup>).

Jarak antara Ibukota Kabupaten ke ibukota kecamatan:

1. Kota Argamakmur - Apoho: 281 km.
2. Kota Argamakmur - Lubuk Durian: 22.5 km
3. Kota Argamakmur - Pasar Tebat: 28 km
4. Kota Argamakmur - Dusun Curup: 12 km
5. Kota Argamakmur - Taba Padang Kol: 15 km
6. Kota Argamakmur - Tanjung Agung Palik: 16.5 km
7. Kota Argamakmur - Rama Agung: 0 km
8. Kota Argamakmur - Sumber Agung: 16 km
9. Kota Argamakmur - Pasar Pal 30: 23 km
10. Kota Argamakmur - Samban Jaya: 26 km

Padang (81.5 km<sup>2</sup>), Padang Jaya (531 km<sup>2</sup>), Ketahun (134.37 km<sup>2</sup>), Napal Putih (520.1 km<sup>2</sup>), Ulok Kupai (234 km<sup>2</sup>), Pinang Raya (700.63 km<sup>2</sup>), Putri Hijau (188.5 km<sup>2</sup>), and Marga Sakti Sebelat subdistrict (792.5 km<sup>2</sup>).

*Distance between Subdistricts Capital to Regency:*

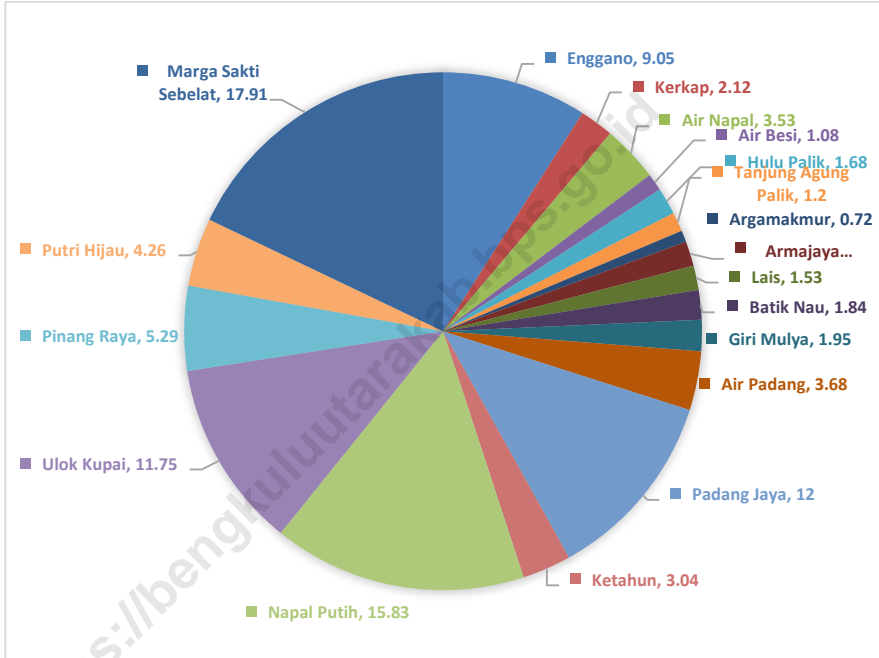
1. Kota Argamakmur - Apoho: 281 km.
2. Kota Argamakmur - Lubuk Durian: 22.5 km
3. Kota Argamakmur - Pasar Tebat: 28 km
4. Kota Argamakmur - Dusun Curup: 12 km
5. Kota Argamakmur - Taba Padang Kol: 15 km
6. Kota Argamakmur - Tanjung Agung Palik: 16.5 km
7. Kota Argamakmur - Rama Agung : 0 km
8. Kota Argamakmur - Sumber Agung: 16 km
9. Kota Argamakmur - Pasar Lais: 23 km
10. Kota Argamakmur - Samban Jaya: 26 km
11. Kota Argamakmur - Giri Mulya: 10 km
12. Kota Argamakmur - Kembang Manis: 30 km

- |  |   |
|--|---|
| 11. Kota Argamakmur - Giri Mulya: 10 km    | 13. Kota Argamakmur - Padang Jaya: 14 km          |
| 12. Kota Argamakmur - Kembang Manis: 30 km | 14. Kota Argamakmur - Pasar Ketahun: 59.5         |
| 13. Kota Argamakmur - Padang Jaya: 14 km   | 15. Kota Argamakmur - Napal Putih: 92.5 km        |
| 14. Kota Argamakmur - Pasar Ketahun: 59.5  | 16. Kota Argamakmur - Ulok Kupai: 94 km           |
| 15. Kota Argamakmur - Napal Putih: 92.5 km | 17. Kota Argamakmur - Pinang Raya: 74 km          |
| 16. Kota Argamakmur - Ulok Kupai: 94 km    | 18. Kota Argamakmur - Pasar Baru Kota Bani: 91 km |
| 17. Kota Argamakmur - Pinang Raya: 74 km   | 19. Kota Argamakmur - Marga Sakti Sebelat: 98 km  |

*There are two seasons in the Bengkulu Utara Regency, as other regions in Bengkulu Province, the rainy season that occurs from December to March and the dry season that occurs from June to September. Meanwhile, from April to May and from October to November there is the transition season*

Musim yang terjadi di wilayah Kabupaten Bengkulu Utara sebagaimana wilayah lainnya di Provinsi Bengkulu mempunyai dua musim, yaitu musim hujan yang terjadi di bulan Desember-Maret dan musim kemarau yang terjadi di bulan Juni-September. Sementara pada bulan April-Mei dan Oktober-November merupakan masa peralihan atau pancaroba.

**Gambar 1** Luas Wilayah Menurut Kecamatan di Kabupaten Bengkulu Utara (%), 2018  
*Picture* **Total Area by Subdistricts In Bengkulu Utara Regency (%), 2018**



### 1.1. KEADAAN GEOGRAFI/*GEOGRAPHY CONDITION*

**Tabel 1.1.1** Luas Daerah dan Jumlah Pulau Menurut Kecamatan di Kabupaten Bengkulu Utara, 2018  
**Table 1.1.1** *Total Area and Number of Islands by Subdistrict in Bengkulu Utara Regency, 2018*

	Kecamatan <i>Subdistrict</i>	Ibu Kota Kecamatan <sup>1</sup> <i>Capital of Subdistrict</i>	Luas <sup>2</sup> (km <sup>2</sup> ) <i>Total Area<sup>1</sup></i> <i>(square.km)</i>
	(1)	(2)	(3)
1.	Enggano	Apoho	400,6
2.	Kerkap	Lubuk Durian	93,65
3.	Air Napal	Pasar Tebat	156
4.	Air Besi	Dusun Curup	47,75
5.	Hulu Palik	Taba Padang Kol	74,5
6.	Tanjung Agung Palik	Tanjung Agung	53
7.	Kota Argamakmur	Rama Agung	32
8.	Armajaya	Sumber Agung	68
9.	Lais	Pal 30	67,5
10.	Batik Nau	Samban Jaya	81,5
11.	Giri Mulya	Giri Mulya	86,25
12.	Air Padang	Kembang Manis	162,75
13.	Padang Jaya	Padang Jaya	531
14.	Ketahun	Pasar Ketahun	134,37
15.	Napal Putih	Napal Putih	700,63
16.	Ulok Kupai	Tanjung Dalam	520,1
17.	Pinang Raya	Sumber Mulya	234
18.	Putri Hijau	Pasar Baru Kota Bani	188,5
19.	Marga Sakti Sebelat	Suka Baru	792,5
<b>Bengkulu Utara</b>			<b>4424,6</b>

Sumber/Source: Badan Perencanaan dan Pembangunan Daerah Kabupaten Bengkulu Utara/Agency For Regional Development Planning of Bengkulu Utara regency



**Lanjutan Tabel/Continued Table 1.1.1**

Kecamatan <i>Subdistrict</i>		Persentase terhadap Luas Kabupaten <i>Percentage to Regency's Area</i>	Jumlah Pulau <sup>3</sup> <i>Number of Islands <sup>3</sup></i>
(1)		(2)	(3)
1.	Enggano	9,05	5
2.	Kerkap	2,12	-
3.	Air Napal	3,53	-
4.	Air Besi	1,08	-
5.	Hulu Palik	1,68	-
6.	Tanjung Agung Palik	1,2	-
7.	Kota Argamakmur	0,72	-
8.	Armajaya	1,54	-
9.	Lais	1,53	-
10.	Batik Nau	1,84	-
11.	Giri Mulya	1,95	-
12.	Air Padang	3,68	-
13.	Padang Jaya	12	-
14.	Ketahun	3,04	-
15.	Napal Putih	15,83	-
16.	Ulok Kupai	11,75	-
17.	Pinang Raya	5,29	-
18.	Putri Hijau	4,26	1
19.	Marga Sakti Sebelat	17,91	-
<b>Bengkulu Utara</b>		<b>100</b>	<b>6</b>

Sumber/Source: Badan Perencanaan dan Pembangunan Daerah Kabupaten Bengkulu Utara/Agency For Regional Development Planning of Bengkulu Utara regency

**Tinggi Wilayah di Atas Permukaan Laut (DPL)  
Menurut Kecamatan di Kabupaten Bengkulu Utara,**

**Tabel 1.1.2 2018**  
**Table Height Above Mean Sea Level (AMSL) by Subdistrict  
in Bengkulu Utara Regency, 2018**

	<b>KecamatanSubdistrict</b>	<b>Ibukota Kecamatan Capital of Subdistrict</b>	<b>Tinggi/Height (meter)</b>
	(1)	(2)	(3)
1.	Enggano	Apoho	0-50
2.	Kerkap	Lubuk Durian	150-200
3.	Air Napal	Pasar Tebat	200-250
4.	Air Besi	Dusun Curup	25-50
5.	Hulu Palik	Taba Padang Kol	50-100
6.	Tanjung Agung Palik	Tanjung Agung Palik	25-50
7.	Kota Argamakmur	Rama Agung	200-250
8.	Armajaya	Sumber Agung	100-150
9.	Lais	Pal 30	25-50
10.	Batik Nau	Samban Jaya	25-50
11.	Giri Mulya	Giri Mulya	25-50
12.	Air Padang	Kembang Manis	200-250
13.	Padang Jaya	Padang Jaya	150-200
14.	Ketahun	Pasar Ketahun	0-25
15.	Napal Putih	Napal Putih	100-150
16.	Ulok Kupai	Tanjung Dalam	15-20
17.	Pinang Raya	Sumber Mulya	150-200
18.	Putri Hijau	Pasar Baru Kota Bani	25-50
19.	Marga Sakti Sebelat	Suka Baru	50-100

Sumber/Source: Kantor Pertanahan Kabupaten Bengkulu Utara/National Land Board of Bengkulu Utara Regency

**Tabel**  
**Table 1.1.3** **Jarak dari Ibukota Kecamatan ke Ibukota Kabupaten di Kabupaten Bengkulu Utara (km), 2018**  
**Distance between Subdistrict Capital and Regency Capital in Bengkulu Utara Regency (km), 2018**

	<b>Kecamatan Subdistrict</b>	<b>Ibukota Kecamatan Capital of Subdistrict</b>	<b>Jarak ke Ibukota Kabupaten Distance to Regency Capital</b>
	(1)	(2)	(3)
1.	Enggano	Apoho	281
2.	Kerkap	Lubuk Durian	22,5
3.	Air Napal	Pasar Tebat	15
4.	Air Besi	Dusun Curup	28
5.	Hulu Palik	Taba Padang Kol	12
6.	Tanjung Agung Palik	Tanjung Agung Palik	16,5
7.	Kota Argamakmur	Rama Agung	0
8.	Armajaya	Sumber Agung	16
9.	Lais	Pal 30	23
10.	Batik Nau	Samban Jaya	10
11.	Giri Mulya	Giri Mulya	30
12.	Air Padang	Kembang Manis	26
13.	Padang Jaya	Padang Jaya	14
14.	Ketahun	Pasar Ketahun	59,5
15.	Napal Putih	Napal Putih	74
16.	Ulok Kupai	Tanjung Dalam	92,5
17.	Pinang Raya	Sumber Mulya	94
18.	Putri Hijau	Pasar Baru Kota Bani	91
19.	Marga Sakti Sebelat	Suka Baru	98

Sumber/Source: Kantor Pertanahan Kabupaten Bengkulu Utara/ National Land Board of Bengkulu Utara Regency

**Tabel**  
**Table** 1.1.4

**Persentase Luas Daerah Kabupaten Bengkulu Utara  
Menurut Jenis Tanah, 2018**  
**Percentage Total Area of North Bengkulu Utara Regency  
by Kind, 2018**

Jenis Tanah(Kind)		Persentase (%) Percentage (%)
(1)		(3)
1.	Organosol	0,42
2.	Aluvial	7,06
3.	Regosol	30,09
4.	Podsolik Merah Kuning (PMK)	13,14
5.	Latosol	5,66
6.	Asosiasi Latosol dan PMK	-
7.	Andosol	-
8.	Asosiasi Latosol dan Andosol	30,46
9.	Asosiasi Andosol dan Regosol	6,08
10.	Asosiasi PMK dan Litosol	-
11.	Asosiasi Podsolik Coklat dan PMK/Litosol	7,09
<b>Bengkulu Utara</b>		<b>100</b>

Sumber/Source: Kantor Pertanahan Kabupaten Bengkulu Utara/ National Land Board of Bengkulu Utara Regency

1.2. IKLIM/*CLIMATE*

**Tabel 1.2.1 Rata-Rata Temperatur dan Rata-Rata Kelembaban Udara pada Stasiun Klimatologi Pulau Baai, 2018**  
***The Average of Temperature and the Average of Humidity at Climatology Station of Pulau Baai, 2018***

Bulan/ <i>Month</i>	Rata-Rata Temperatur <i>Average of Temperature (°C)</i>			Rata-Rata Kelembaban Udara <i>Average of Humidity (%)</i>
	Maksimum <i>Maximum</i>	Minimum <i>Minimum</i>	Rata-Rata <i>Average</i>	
(1)	(2)	(3)	(4)	(5)
Januari/ <i>January</i>	31,8	23,5	26,3	81,0
Februari/ <i>February</i>	32,8	23,7	26,6	82,4
Maret/ <i>March</i>	33,5	24,0	26,8	83,7
April/ <i>April</i>	34,5	24,4	27,3	83,7
Mei/ <i>May</i>	36,0	24,9	27,6	82,4
Juni/ <i>June</i>	33,5	24,2	27,2	82,9
Juli/ <i>July</i>	32,8	23,7	26,8	80,5
Agustus/ <i>August</i>	32,6	23,7	26,5	81,1
September/ <i>September</i>	32,8	23,9	26,8	81,5
Oktober/ <i>October</i>	33,5	24,4	27,1	84,4
November/ <i>November</i>	33,3	24,2	26,6	86,9
Desember/ <i>December</i>	32,8	23,9	26,5	84,4

Sumber: Stasiun Klimatologi Pulau Baai  
 Source : *Climatology Station of Pulau Baai*

**Tabel 1.2.2** Kecepatan Angin Rata-Rata, Kecepatan Maksimum Mutlak dan Arah Angin pada Stasiun Klimatologi Pulau Baai, 2018  
***The Average of Wind Speed, Absolute Maximum Wind Speed and Direction at Climatology Station of Pulau Baai, 2018***

Bulan/Month	Kecepatan Angin Rata-Rata Average Wind Speed (Km/Jam)	Kecepatan Maksimum Mutlak Absolute Maximum (Knot)	Arah Angin Wind Direction
(1)	(2)	(3)	(4)
Januari/January	3,3	29,0	W
Februari/February	2,5	29,0	W
Maret/March	1,8	23,0	W
April/April	1,9	21,0	W
Mei/May	1,6	20,0	SW
Juni/June	1,4	23,0	S
Juli/July	2,4	13,0	S
Agustus/August	2,9	14,0	S
September/September	3,1	23,0	S
Oktober/October	2,2	21,0	S
November/November	1,5	21,0	W
Desember/December	1,6	30,0	W

Sumber: Stasiun Klimatologi Pulau Baai  
 Source : Climatology Station of Pulau Baai

**Tabel 1.2.3 Curah Hujan setiap Bulan di Provinsi Bengkulu, 2018**  
**Table Rainfalls Every Month in Bengkulu Province, 2018**

Bulan/Month	Curah Hujan Rainfalls (mm)
(1)	(2)
Januari/January	220,3
Februari/February	198,8
Maret/March	154,0
April/April	185,4
Mei/May	153,2
Juni/June	206,1
Juli/July	37,1
Agustus/August	321,3
September/September	155,9
Oktober/October	288,3
November/November	529,8
Desember/December	489,3

Sumber: Stasiun Klimatologi Pulau Baai  
 Source : Climatology Station of Pulau Baai

**Tabel 1.2.4** Curah Hujan setiap Bulan di Bengkulu Utara Pada Stasiun Dinas Pertanian TK II. Bengkulu Utara, 2018  
**Table** Rainfalls Every Month in Bengkulu Utara regency at Dinas Pertanian TK II. Bengkulu Utara Station , 2018

Bulan/Month	Curah Hujan Rainfalls (mm)
(1)	(2)
Januari/January	153
Februari/February	200
Maret/March	305
April/April	663
Mei/May	626
Juni/June	224
Juli/July	192
Agustus/August	465
September/September	227
Oktober/October	877
November/November	797
Desember/December	294

Sumber: Stasiun Klimatologi Pulau Baai  
 Source : Climatology Station of Pulau Baai



**Tabel 1.2.5** Curah Hujan setiap Bulan di Bengkulu Utara Pada Stasiun Putri Hijau, 2018  
**Table** Rainfalls Every Month in Bengkulu Utara regency at Putri Hijau Station , 2018

Bulan/Month	Curah Hujan Rainfalls (mm)
(1)	(2)
Januari/January	179
Februari/February	165
Maret/March	487
April/April	222
Mei/May	327
Juni/June	147
Juli/July	196
Agustus/August	343
September/September	245
Oktober/October	409
November/November	577
Desember/December	507

Sumber: Stasiun Klimatologi Pulau Baai  
 Source : Climatology Station of Pulau Baai

**Tabel 1.2.6** Curah Hujan setiap Bulan di Pulau Enggano Pada Stasiun Malakoni, 2018  
**Table** *Rainfalls Every Month in Enggano Islands at Malakoni Station, 2018*

Bulan/Month	Curah Hujan Rainfalls (mm)
(1)	(2)
Januari/January	603
Februari/February	267
Maret/March	n/a
April/April	219
Mei/May	138
Juni/June	n/a
Juli/July	n/a
Agustus/August	311
September/September	277
Oktober/October	532
November/November	548
Desember/December	636

Sumber: Stasiun Klimatologi Pulau Baai  
 Source : *Climatology Station of Pulau Baai*

**Tabel 1.2.7 Rata-rata Penyinaran Matahari, Tekanan Udara dan Penguapan setiap Bulan di Provinsi Bengkulu, 2018**  
***The Average of Solar Radiation, Air Pressure and Evaporation, Every Month in Bengkulu Province, 2018***

<b>Bulan/Month</b>	<b>Rata-Rata Penyinaran Matahari Average Solar Radiation (persen)</b>	<b>Rata-Rata Tekanan Udara Average Air Pressure (mb)</b>	<b>Rata-Rata Penguapan Average Evaporation (mm)</b>
(1)	(2)	(3)	(4)
Januari/January	46,1	1008,7	4,5
Februari/February	74,2	1010,3	5,4
Maret/March	65,2	1008,7	4,7
April/April	75,7	1008,0	4,4
Mei/May	75,8	1008,2	4,6
Juni/June	76,1	1009,3	4,5
Juli/July	79,7	1009,2	4,7
Agustus/August	71,7	1009,8	4,4
September/September	71,5	1010,0	5,0
Oktober/October	63,1	1010,2	4,7
November/November	49,0	1009,9	4,0
Desember/December	48,5	1009,8	3,9

Sumber: Stasiun Klimatologi Pulau Baai  
 Source : *Climatology Station of Pulau Baai*

# PEMERINTAHAN

# GOVERNMENT

## BAB CHAPTER

# 2

### Jumlah Anggota DPRD

*Number Of member Of The Regional House of Representatives in Bengkulu Utara Regency*



**3 orang**

Perempuan/ Female



**27 orang**

laki-laki/Male



**45 Keputusan DPRD Bengkulu Utara , 2018**

*Number Of Acts Of Regional House of Representatives in Bengkulu Utara Regency, 2018*



**PENJELASAN TEKNIS**

1. Anggota Dewan Perwakilan Rakyat Daerah (DPRD) dipilih melalui pemilihan umum (pemilu) dan dilantik dalam masa jabatan lima tahun.
2. Susunan pemerintahan Kabupaten Bengkulu Utara periode 2014–2019 terdiri dari bupati, wakil bupati, DPRD, sekretaris daerah, kantor, pelaksana teknis negara dan dinas-dinas.
3. **Realisasi Penerimaan dan Pengeluaran Pemerintah Kabupaten** adalah realisasi/perhitungan APBD Kabupaten pada tiap tahun anggaran.
4. **Pendapatan Asli Daerah (PAD)** adalah pendapatan yang diperoleh daerah yang dipungut berdasarkan peraturan daerah sesuai dengan peraturan perundang-undangan, guna keperluan daerah yang bersangkutan dalam membiayai kegiatannya.
5. **Dana Perimbangan** adalah dana yang bersumber dari pendapatan APBN yang dialokasikan kepada

**TECHNICAL NOTES**

1. *Regional House of Representatives (DPRD) members are elected through a general election and appointed for a five-years membership.*
2. *The government structure of the Bengkulu Utara Regency period 2009–2014 consists of regent, vice regent, regional house of representatives, the regional secretariat, offices, technical implementation of state , and agencies.*
3. **Actual Revenue and Expenditure of Regency Government** is the realization regency budget calculations for every fiscal year.
4. **Original Local Government Revenue** is revenue that withheld based on local regulations in accordance with the legislation, for the purposes of financing their activities.
5. **Balanced Budget** is the fund coming from the state budget that allocated to regions to fund their needs in the context of decentralization.

## GOVERNMENT

Daerah untuk mendanai kebutuhan daerah dalam rangka pelaksanaan desentralisasi.

6. **Lain-lain Pendapatan yang Sah** adalah pendapatan lainnya dari pemerintah pusat dan atau dari instansi pusat, serta dari daerah lainnya.

6. ***Other Legal Revenue*** is other income that coming from the central government and or from the central agencies, as well as from other local government.

**ULASAN**

Kabupaten Bengkulu Utara pada awalnya dibentuk Berdasarkan Undang-undang Darurat Nomor 4 Tahun 1956 tentang Pemerintahan Kabupaten Dalam Lingkungan Provinsi di Kotamadya Bengkulu, Sumatera Selatan. Pada waktu itu Ibukotanya ditetapkan di Kotamadya Bengkulu dan terdiri dari 9 (sembilan) Kecamatan, 24 (dua puluh empat) Marga, 296 (dua ratus sembilan puluh enam) Desa. Kemudian Berdasarkan PP No. 23 tahun 1976, Kabupaten Bengkulu Utara dibentuk menjadi 340 Desa Definitif dan 7 Kelurahan dalam 9 Kecamatan.

Kemudian, melalui PP Nomor 46 Tahun 1986 tentang perluasan Wilayah Kotamadya Bengkulu, bahwa sebagian wilayah Kabupaten Bengkulu Utara di Kecamatan Talang Empat dan Pondok Kelapa termasuk wilayah Kotamadya Bengkulu, Sehingga wilayah Kabupaten Bengkulu Utara yang dulunya 969.120 Hektar menjadi 958.524 Hektar.

PP Nomor 11. Tahun 1982 tentang pembentukan Kecamatan Kota Argamakmur menjadikan kabupaten Bengkulu Utara memiliki 10 Kecamatan. Dan melalui PP Nomor 61 Tahun 1991 menetapkan perwakilan Padang Jaya dan Putri Hl jau menjadi Kecamatan

**DESCRIPTION**

Bengkulu Utara Regency was originally established by Emergency Law 4/1956 about Districts Government in Kota Bengkulu, South Sumatra. Since the establishment, Bengkulu Governmental system has 9 Subdistricts, 24 Marga, 296 villages and the capital of this provinces is located in Bengkulu City. Then based on PP 23/1976, Bengkulu Utara Regency was formed to 340 villages, 7 Kelurahan in 9 subdistricts.

*Then by Government Regulation no 46/1986 about expansion territorial in Bengkulu Municipality, that some areas in Districts Talang Empat and Pondok Kelapa including the area of Bengkulu Municipality. Its change the area of Bengkulu Utara Regency of 969.120 hectares to 958.524 hectares.*

*Through Government Regulation 11/1982 was establishment Kota Argamakmur as a Subdistric, its means Bengkulu Utara Regency has 10 branch of subdistricts. And by PP 61/1991 dicided Padang Jaya and Putri Hl jau as a subdistricts, its make Bengkulu Utara Regency has 12 Subdistrics, 10 Perwakilan Subdistricts, 340 Villages and 7 Kelurahan.*



## GOVERNMENT

Induk, sehingga Kecamatan di Kabupaten Bengkulu Utara menjadi 12 Kecamatan, 10 Kecamatan Perwakilan, 340 Desa dan 7 Kelurahan.

Berdasarkan PP nomor 47 tahun 1999 tentang pembentukan Teras Terunjam di wilayah kabupaten daerah tingkat II Bengkulu Utara dalam wilayah provinsi Daerah Tingkat I Bengkulu, maka Kabupaten Bengkulu Utara menjadi 13 Kecamatan. Selanjutnya berdasarkan Peraturan Daerah (Perda) Nomor 19 Tahun 2001 tentang Pendefinitifan Kecamatan Pembantu Dalam Kabupaten Bengkulu Utara dan Perda Nomor 21 tahun 2001 Tentang Pembentukan Kecamatan Dalam Kabupaten Bengkulu Utara maka pada tahun 2001 Kabupaten Bengkulu Utara memiliki 22 Kecamatan, 388 desa definitive, 3 desa persiapan, dan 7 kelurahan.

Pada tahun 2003 melalui Undang-Undang Nomor 23 Kabupaten Bengkulu Utara dimekarkan menjadi Kabupaten Muko-muko. Kemudian melalui Undang-Undang Nomor 24 tahun 20018 dimekarkan kembali menjadi Kabupaten Bengkulu Tengah. Terakhir pada tahun 2015 Kabupaten Bengkulu Utara kembali memekarkan kecamatan Ketahun menjadi Kecamatan Pinang Raya dan Kecamatan Putri Hijau menjadi

*Based on Government Regulation 47/1999 About Establishment Teras Terunjam as a Subdistrict, makes Bengkulu Utara Regency has 13 Subdistricts. Then By Regulation Regency 19/2001 and Perda 21/ 2001 about establishment subdistrict nondefinitive to definitive so, in 2001 Bengkulu Utara Regency has 22 Subdistricts, 388 Vilaages, 3 nondefinitive Villages and 7 Kelurahan.*

*In 2003 Bengkulu Utara Regency was broaden into Muko-MUKo Regency Based on Law 23/2003, and through Law 24/2008 Bengkulu Utara was broaden into Bengkulu Tengah Regency. Finally in 2015 Bengkulu Utara Regency splitted Subdistrict Ketahun into Pinang Raya, and Subdistrict Putri Hijau into Marga Sakti Sebelat. Now, Bengkulu Utara Regency has 19 Subdistricts, 215 Villages and 5 Kelurahan.*

*The numbers of ASN in the Pemda of Bengkulu Utara Regency is 4929; 2427 male employee and 2502 female.*

*Bengkulu Utara House of Representatives (DPRD) has 30 members, comprising 27 men and 3 women.*

*In an organizational structure, Bengkulu utara House of Representatives (DPRD) this year consists of seven fractions, named*

Kecamatan Putri Hijau, sehingga sekurang ini Kabupaten Bengkulu Utara memiliki 19 Kecamatan, 215 Desa dan 5 Kelurahan.

Jumlah Aparatur Sipil Negara (ASN) sebanyak 4929 Orang, terdiri dari 2427 orang Laki-Laki dan 2502 orang Perempuan.

Jumlah wakil rakyat yang duduk pada lembaga legislatif, yaitu Dewan Perwakilan Rakyat Daerah (DPRD) sebanyak 30 orang, dengan 27 orang laki-laki dan 3 orang perempuan.

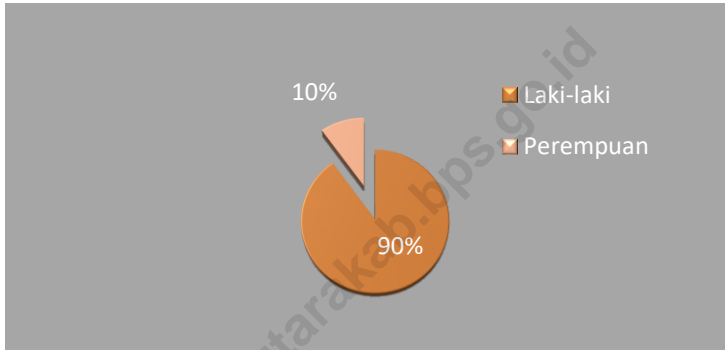
Secara organisasi, lembaga wakil rakyat tahun ini terdiri dari tujuh fraksi, yaitu fraksi Partai Golkar (6 orang), Partai Nasdem (5 orang), Partai Gerindra (6 orang), Partai PAN (3 orang), Partai PKPI (3 orang), Partai Perjuangan Kebangkitan Nurani (4 orang), dan Partai Merah putih (3 orang)

Lembaga wakil rakyat ini sepanjang tahun 2018 sudah mampu menghasilkan produk hukum/qanun sebanyak 45 jenis produk hukum

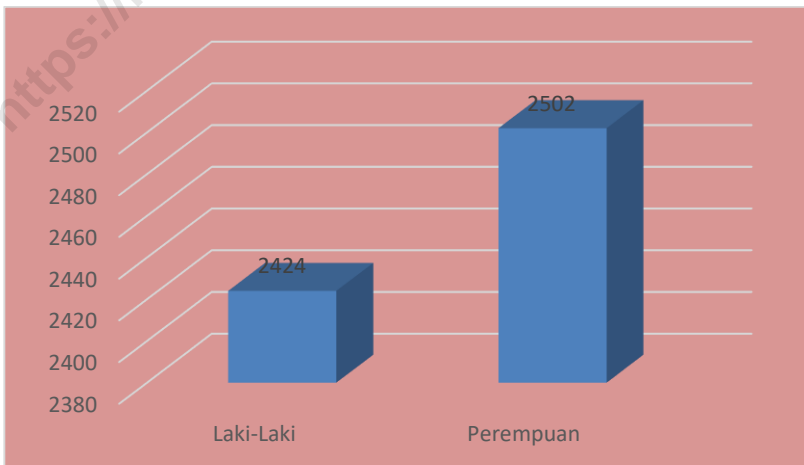
*Golkar Party (7 members), Nasdem Party (5 members), Gerindra Party (6 members), PAN Party (3 members), Perjuangan Kebangkitan Nurani (4 members), and Merah Putih Party (3 members).*

*Bengkulu Utara House of Representatives (DPRD) throughout the year 2018 has produced 45 kinds of law product/qanun*

**Gambar 2** *Picture* **2** **Percentage Anggota Dewan Perwakilan Rakyat Daerah Berdasarkan Jenis Kelamin di Kabupaten Bengkulu Utara, 2018**  
*Percentage Member Bengkulu Utara Houes Of Representative by Sex, 2018*



**Gambar 3** *Picture* **3** **Jumlah Pegawai Negeri Sipil Menurut Jenis Kelamin di Kabupaten Bengkulu Utara, 2018**  
*Numbers of Civil Servants by Sex in Bengkulu Utara Regency, 2018*



## 2.1. WILAYAH ADMINISTRATIF/*ADMINISTRATIVE AREA*

**Tabel 2.1.1** Jumlah Desa<sup>1</sup> Menurut Kecamatan di Kabupaten Bengkulu Utara, 2015-2018  
*Number of Villages<sup>1</sup> by Subdistricts in Bengkulu Utara Regency, 2015-2018*

	Kecamatan <i>Subdistrict</i>	2015	2016	2017	2018
	(1)	(3)	(4)	(5)	(6)
1.	Enggano	6	6	6	6
2.	Kerkap	18	18	18	18
3.	Air Napal	12	12	12	12
4.	Air Besi	15	15	15	15
5.	Hulu Palik	15	15	15	15
6.	Tanjung Agung Palik	10	10	10	10
7.	Kota Argamakmur	16	16	16	16
8.	Armajaya	12	12	12	12
9.	Lais	13	13	13	13
10.	Batik Nau	15	15	15	15
11.	Giri Mulya	6	6	6	6
12.	Air Padang	10	10	10	10
13.	Padang Jaya	12	12	12	12
14.	Ketahun	14	11	11	11
15.	Napal Putih	10	10	10	10
16.	Ulok Kupai	10	10	10	10
17.	Pinang Raya	11	10	10	10
18.	Putri Hijau	9	9	9	9
19.	Marga Sakti Sebelat	10	10	10	10
<b>Bengkulu Utara</b>		<b>224</b>	<b>220</b>	<b>220</b>	<b>220</b>

Catatan/Note: <sup>1</sup> Termasuk Kelurahan dan Unit Permukiman Transmigrasi (UPT)/Include Transmigration Settlement Unit  
\* Data Terbagung dengan Kecamatan Induk/Data Associated with the Parents Subdistricts

Sumber/Source: Peraturan Kepala Badan Pusat Statistik Nomor 3 Tahun 2019 Tanggal 6 Mei 2019 tentang Perubahan Atas Peraturan Kepala Badan Pusat Statistik Nomor 90 Tahun 2018 tentang Kode dan Nama Wilayah Kerja Statistik Tahun 2018/Chief Statistician Regulation Number 3/ 2019, May 6 2019, as a revision of Chief Statistician Regulation Number 90 of 2018 on Code and Name of Regional Level of Data Collection.

**Tabel**  
**Table** 2.1.2

**Jumlah Desa Berdasarkan Klasifikasi Menurut Kecamatan  
di Kabupaten Bengkulu Utara, 2018**  
**Number of Villages Based On Classification by Subdistrict  
in Bengkulu Utara Regency, 2018**

	<b>Kecamatan Subdistrict</b>	<b>Maju Advanced</b>	<b>Mandiri Independent</b>	<b>Berkembang Developing</b>	<b>Tertinggal Left Behind</b>
	(1)	(2)	(3)	(4)	(5)
1.	Enggano	-	-	-	6
2.	Kerkap	-	-	7	10
3.	Air Napal	-	-	11	1
4.	Air Besi	-	-	11	4
5.	Hulu Palik	2	-	4	9
6.	Tanjung Agung Palik	-	-	1	9
7.	Kota Argamakmur	-	-	10	4
8.	Armajaya	-	-	11	-
9.	Lais	2	-	8	2
10.	Batik Nau	2	-	4	9
11.	Giri Mulya	-	-	4	2
12.	Air Padang	-	-	3	7
13.	Padang Jaya	1	-	4	7
14.	Ketahun	2	-	9	-
15.	Napal Putih	-	-	1	9
16.	Ulok Kupai	2	-	8	-
17.	Pinang Raya	-	-	8	2
18.	Putri Hijau	1	1	7	-
19.	Marga Sakti Sebelat	4	-	4	2
	<b>Bengkulu Utara</b>	<b>16</b>	<b>1</b>	<b>115</b>	<b>83</b>

Sumber/Source: Badan Pemberdayaan Masyarakat dan Pemerintah Desa (BPMPD) Kabupaten Bengkulu Utara/Community Empowerment and Governance Village Board of Bengkulu Utara

**Tabel** 2.1.3 **Ibu Kota Kecamatan di Kabupaten Bengkulu Utara, 2018**  
**Table** 2.1.3 **Capital of Subdistrict in Bengkulu Utara Regency, 2018**

Kecamatan Subdistrict	Nama Ibukota Capital of Subdistrict
(1)	(2)
1. Enggano	Apoho
2. Kerkap	Lubuk Durian
3. Air Napal	Pasar Tebat
4. Air Besi	Dusun Curup
5. Hulu Palik	Taba Padang Kol
6. Tanjung Agung Palik	Tanjung Agung
7. Kota Argamakmur	Rama Agung
8. Armajaya	Sumber Agung
9. Lais	Pal 30
10. Batik Nau	Samban Jaya
11. Giri Mulya	Giri Mulya
12. Air Padang	Kembang Manis
13. Padang Jaya	Padang Jaya
14. Ketahun	Pasar Ketahun
15. Napal Putih	Napal Putih
16. Ulok Kupai	Tanjung Dalam
17. Pinang Raya	Sumber Mulya
18. Putri Hijau	Pasar Baru Kota Bani
19. Marga Sakti Sebelat	Suka Baru

Sumber/Source: Badan Pemberdayaan Masyarakat dan Pemerintah Desa (BPMPD) Kabupaten Bengkulu Utara/Community Empowerment and Governance Village Board of Bengkulu Utara

## 2.2. PEGAWAI NEGERI SIPIL/CIVIL SERVANTS

**Tabel 2.2.1** Jumlah Pegawai Negeri Sipil Menurut Jabatan dan Jenis Kelamin di Kabupaten Bengkulu Utara, 2017 dan 2018  
**Number of Civil Servants by Occupation and Sex in Bengkulu Utara Regency, 2017 and 2018**

Jabatan Occupation	2017			2018		
	Laki-Laki Male	Perempuan Female	Jumlah Total	Laki-Laki Male	Perempuan Female	Jumlah Total
(1)	(2)	(3)	(4)	(5)	(6)	(7)
Fungsional Tertentu <i>Specific Functional</i>	1105	1718	2823	1046	1644	2690
Fungsional Umum <i>Staf General Function</i>	815	599	1414	790	593	1383
<b>Struktural/Structural</b>						
Eselon V/5 <sup>th</sup> Echelon	-	-	-	-	-	-
Eselon V/4 <sup>th</sup> Echelon	422	214	636	400	221	621
Eselon V/3 <sup>th</sup> Echelon	161	36	197	159	38	197
Eselon V/2 <sup>th</sup> Echelon	34	3	37	35	3	38
Eselon V/1 <sup>th</sup> Echelon	-	-	-	-	-	-
<b>Jumlah/Total</b>	<b>2537</b>	<b>2570</b>	<b>5107</b>	<b>2430</b>	<b>2499</b>	<b>4929</b>

Sumber/ Source: Badan Kepegawaian dan Pengembangan Sumber Daya Manusia Kabupaten Bengkulu Utara/ Regional Agency for Employee Affairs and Development of Human Resources of Bengkulu Utara Regency

**Tabel 2.2.2** Jumlah Pegawai Negeri Sipil Menurut Pendidikan Tertinggi yang Ditamatkan dan Jenis Kelamin di Kabupaten Bengkulu Utara 2018  
**Table** *Number of Civil Servants by Educational Attainment and Sex in Bengkulu Utara Regency, 2018*

Tingkat Pendidikan <i>Educational</i>	2018		
	Laki-Laki <i>Male</i>	Perempuan <i>Female</i>	Jumlah <i>Total</i>
(1)	(5)	(6)	(7)
Sampai dengan SD <i>Up to Primary School</i>	22	1	23
SLTP/Sederajat <i>General/Vocational Junior High School</i>	50	7	57
SMA/Sederajat <i>General/Vocational Senior High School</i>	535	325	860
Diploma I, II/Akta I, II <i>Diploma I, II/Akta I, II</i>	222	186	408
Diploma III/Sarjana Muda <i>Diploma III/Bachelor</i>	111	373	484
Tingkat Sarjana/Doctor/Phd <i>University Graduate</i>	1487	1610	3097
<b>Jumlah/Total</b>	<b>2427</b>	<b>2502</b>	<b>4929</b>

Sumber/Source: Badan Kepegawaian dan Pengembangan Sumber Daya Manusia Kabupaten Bengkulu Utara/ Regional Agency for Employee Affairs and Development of Human Resources of Bengkulu Utara Regency



GOVERNMENT

Jumlah Pegawai Negeri Sipil Menurut Golongan  
Kepangkatan dan Jenis Kelamin di Kabupaten Bengkulu  
Utara, 2018

**Tabel 2.2.3**  
**Table**

**Number of Civil Servants by Hierarchy and Sex in Bengkulu  
Utara Regency, 2018**

Pangkat/Golongan/Ruang <i>Hierarchy</i>	Jenis Kelamin/Sex		
	Laki-Laki <i>Male</i>	Perempuan <i>Female</i>	Jumlah <i>Total</i>
(1)	(2)	(3)	(4)
I/A (Juru Muda)	-	-	-
I/B (Juru Muda Tingkat I)	3	-	3
I/C (Juru)	11	2	13
I/D (Juru Tingkat I)	18	2	20
<b>Golongan I/Range I</b>	<b>32</b>	<b>4</b>	<b>36</b>
II/A (Pengatur Muda)	62	37	99
II/B (Pengatur Muda Tingkat I)	94	19	113
II/C (Pengatur)	110	190	300
II/D (Pengatur Tingkat I)	71	99	170
<b>Golongan II/Range II</b>	<b>337</b>	<b>345</b>	<b>682</b>
III/A (Penata Muda)	270	340	610
III/B (Penata Muda Tingkat I)	320	478	798
III/C (Penata)	329	366	695
III/D (Penata Tingkat I)	364	283	647
<b>Golongan III/Range III</b>	<b>1283</b>	<b>1467</b>	<b>2750</b>
IV/A (Pembina Muda)	673	655	1328
IV/B (Pembina Muda Tingkat I)	76	21	97
IV/C (Pembina)	32	2	34
IV/D (Pembina Tingkat I)	0	2	2
<b>Golongan IV/Range IV</b>	<b>781</b>	<b>680</b>	<b>1461</b>
<b>Jumlah/Total</b>	<b>2433</b>	<b>2496</b>	<b>4929</b>

Sumber/Source: Badan Kepegawaian dan Pengembangan Sumber Daya Manusia Kabupaten Bengkulu Utara/ Regional Agency for Employee Affairs and Development of Human Resources of Bengkulu Utara Regency

**Jumlah Pegawai Negeri Sipil Menurut Dinas/Instansi Pemerintah dan Jenis Kelamin di Kabupaten Bengkulu Utara, 2018**

**Tabel 2.2.4**  
**Table** *Number of Civil Servants by Institution/Office and Sex in Bengkulu Utara Regency, 2018*

	Dinas/Instansi Pemerintahan <i>Institution/Office</i>	Jenis Kelamin/Sex		
		Laki-Laki <i>Male</i>	Perempuan <i>Female</i>	Jumlah <i>Total</i>
	(1)	(2)	(3)	(4)
1	Sekretaris Daerah	76	44	120
2	Sekretaris DPRD	19	14	33
3	Komisi Pemilihan Umum	3	-	3
4	Inspektorat Kabupaten	16	19	35
5	Dinas Pendidikan	68	29	97
6	Dinas Kesehatan	38	45	83
7	Dinas Pekerjaan Umum dan Penataan Ruang	127	23	150
8	Dinas Perumahan Rakyat dan Kawasan Pemukiman	13	11	24
9	Satuan Polisi Pamong Praja dan Pemadam Kebakaran	43	6	49
10	Dinas Sosial	13	14	27
11	Dinas KetenagaKerjaan dan Transmigrasi	21	12	33
12	Dinas Pemberdayaan Perempuan dan Perlindungan Anak	10	22	32
13	Dinas Ketahanan Pangan	17	11	28
14	Dinas Lingkungan Hidup	31	8	39
15	Dinas Pemberdayaan Masyarakat dan Desa	25	8	33
16	Dinas Pengendalian Penduduk dan Keluarga Berencana	12	19	31
17	Dinas Kependudukan dan Pencatatan Sipil	13	14	27
18	Dinas Perhubungan	30	3	33
19	Dinas Komunikasi dan Informatika	13	7	20
20	Dinas Koperasi, Usaha Kecil dan Menengah	10	11	21
21	Dinas Penanaman Modal	16	9	25

Lanjutan Tabel/ *Continued Table 2.2.4*

	Dinas/Instansi Pemerintahan <i>Institution/Office</i>	Jenis Kelamin/ <i>Sex</i>		
		Laki-Laki	Perempuan	Jumlah
		<i>Male</i>	<i>Female</i>	<i>Total</i>
(1)	(2)	(3)	(4)	
22	Dinas Kepemudaan dan Olahraga	18	13	31
23	Dinas Kearsipan dan Perpustakaan	17	22	39
24	Dinas Perikanan	24	14	38
25	Dinas Pariwisata	16	10	26
26	Dinas Tanaman Pangan,Hortikultura dan Peternakan	97	36	133
27	Dinas Perkebunan	30	10	40
28	Dinas Perdagangan	23	18	41
29	Badan Pengelola Keuangan dan Aset Daerah	25	18	43
30	Badan Perencanaan Pembangunan Daerah	21	11	32
31	Badan kepegawaian dan Pengembangan SDM	24	18	42
32	Badan Pendapatan Daerah	17	11	28
33	Badan Penelitian dan Pengembangan	16	7	23
34	Badan Penanggulangan Bencana Daerah	25	2	27
35	Kantor Kesatuan Bangsa Dan Politik	7	5	12
36	Kecamatan Kota Kota Kota Arga Makmur	13	10	23
37	Kecamatan Air Besi	21	4	25
38	Kecamatan Air Napal	21	6	27
39	Kecamatan Lais	18	5	23
40	Kecamatan Batik Nau	20	4	24
41	Kecamatan Ketahun	12	7	19
42	Kecamatan Putri Hijau	13	4	17
43	Kecamatan Napal Putih	15	1	16
44	Kecamatan Giri Mulya	9	2	11
45	Kecamatan Padang Jaya	13	6	19

Lanjutan Tabel/ *Continued Table 2.2.4*

	Dinas/Instansi Pemerintahan <i>Institution/Office</i>	Jenis Kelamin/Sex		
		Laki-Laki <i>Male</i>	Perempuan <i>Female</i>	Jumlah <i>Total</i>
	(1)	(2)	(3)	(4)
46	Kecamatan Kerkap	18	6	24
47	Kecamatan Enggano	14	1	15
48	Kecamatan Hulu Palik	23	2	25
49	Kecamatan Air Padang	19	1	20
50	Kecamatan Arma Jaya	16	3	19
51	Kecamatan Tanjung Agung Palik	16	3	19
52	Kecamatan Ulok Kupai	16	1	17
53	Kecamatan Pinang Raya	12	1	13
54	Kecamatan Marga Sakti Sebelat	13	-	13
55	Kelurahan Purwodadi	6	4	10
56	Kelurahan Gunung Alam	3	5	8
57	Kelurahan Pasar Lais	6	2	8
58	Kelurahan Lubuk Durian	3	3	6
59	Kelurahan Kemumu	5	3	8
60	Puskesmas	134	513	647
61	TK/PAUD	2	66	68
62	SD	648	817	1465
63	SLTP	248	340	588
64	UPT Dinas Pendidikan	40	13	53
65	UPT Laboratorium Kesehatan Daerah Dinas Kesehatan	2	1	3
66	RSUD Kota Kota Arga Makmur	50	129	179
67	RSUD Lagita Kelas D Pratama Ketahun	7	12	19
	<b>Total</b>	<b>2430</b>	<b>2499</b>	<b>4929</b>

Sumber/Source: Badan Kepegawaian dan Pengembangan Sumber Daya Manusia Kabupaten Bengkulu Utara/ Regional Agency for Employee Affairs and Development of Human Resources of Bengkulu Utara Regency

GOVERNMENT

**2.3 DEWAN PERWAKILAN RAKYAT DAERAH**

***THE REGIONAL HOUSE OF REPRESENTATIVE***

**Tabel**  
**Table** 2.3.1

**Jumlah Anggota Dewan Perwakilan Rakyat Daerah Menurut Partai Politik dan Jenis Kelamin di Kabupaten Bengkulu Utara, 2018**  
***Number of Members of The Regional House of Representatives by Political Parties and Sex in Bengkulu Utara Regency, 2018***

Partai Politik <i>Political Parties</i>	Jenis Kelamin/Sex		
	Laki-Laki <i>Male</i>	Perempuan <i>Female</i>	Jumlah <i>Total</i>
(1)	(2)	(3)	(4)
1. Partai Golkar	5	1	6
2. Partai NasDem	4	1	5
3. Partai Gerindra	4	-	4
4. PKPI	3	-	3
5. PAN	3	-	3
6. PDI Perjuangan	1	1	2
7. PKS	2	-	2
8. PKB	1	-	1
9. Partai Hanura	1	-	1
10. PBB	1	-	1
11. Partai Demokrat	1	-	1
12. PPP	1	-	1
<b>Bengkulu Utara</b>	<b>27</b>	<b>3</b>	<b>30</b>

Sumber/Source: Sekretariat Dewan Perwakilan Rakyat Daerah (DPRD) Kabupaten Bengkulu Utara/Sekretariat of the Regional House of Representative of Bengkulu Utara Regency

**Tabel**  
**Table 2.3.2** **Jumlah Anggota Dewan Perwakilan Rakyat Daerah Menurut Fraksi di Kabupaten Bengkulu Utara, 2018**  
**Number of Members of The Regional House of Representatives by Fraction in Bengkulu Utara Regency, 2018**

Fraksi/Fraction		Jumlah (Orang)
(1)		(2)
1.	Partai Golkar	6
2.	Partai NasDem	5
3.	Gerindra	6
4.	PAN	3
5.	PKPI	3
6.	Perjuangan Kebangkitan Nurani	4
7.	Merah Putih	3
<b>Jumlah</b>		<b>30</b>

Sumber/Source: Sekretariat Dewan Perwakilan Rakyat Daerah (DPRD) Kabupaten Bengkulu Utara/Sekretariat of the Regional House of Representative of Bengkulu Utara Regency

**Tabel**  
**Table** 2.3.3

**Jumlah Keputusan Dewan Perwakilan Rakyat Daerah di  
Kabupaten Bengkulu Utara, 2018**  
**Number Of Acts Of Regional House of Representatives in  
Bengkulu Utara Regency, 2018**

Keputusan <i>Decision</i>	Tahun 2018 <i>Years 2018</i>
(1)	(2)
1. Peraturan Daerah yang disyahkan	8
2. Keputusan DPRD/Pimpinan DPRD	22
3. Keputusan Badan Musyawarah	15
4. Keputusan Badan Anggaran	-
<b>Jumlah</b>	<b>45</b>

Sumber/*Source*: Sekretariat Dewan Perwakilan Rakyat Daerah (DPRD) Kabupaten Bengkulu Utara/*Secretariat of the Regional House of Representative of Bengkulu Utara Regency*

## 2.4 KEUANGAN DAERAH/LOCAL FINANCE

**Tabel 2.4.1** Realisasi Penerimaan/Pengeluaran dan Surplus/Defisit Daerah Otonom Tingkat II di Kabupaten Bengkulu Utara (ribu rupiah), 2018  
**Table** *Revenues/Expenditures and Surplus/Deficit Realization of Autonomous Region Level II in Bengkulu Utara Regency (thousand rupiahs), 2018*

Jenis Anggaran Type of Budget	Nilai Value
(1)	(2)
Penerimaan/ <i>Revenues</i>	1 147 429 566,85
Pengeluaran/ <i>Expenditures</i>	1 154 173 650,99
Pembiayaan/ <i>Finance</i>	78 756 603,3243
Surplus/Defisit <i>Surplus/Deficit</i>	72 012 519,18

Sumber/Source: Dinas Pendapatan Pengelolaan Keuangan dan Aset Daerah Kab. Bengkulu Utara/ *Regional Agency For Financial and Asset Management of Bengkulu Utara Regency*



**Tabel 2.4.2** **Realisasi Pendapatan Pemerintah Kabupaten Bengkulu Utara Menurut Jenis Pendapatan (ribu rupiah), 2017-2018**  
**Table 2.4.2** **Actual Revenues of Government of Bengkulu Utara Regency by Source of Revenues (thousand rupiahs), 2017-2018**

Jenis Pendapatan Source of Revenues		2017	2018
(1)		(4)	(5)
<b>1.</b>	<b>Pendapatan Asli Daerah (PAD)/Original Local Government Revenue</b>	<b>66 061 667,22</b>	<b>117 430 305.99</b>
1.1	Pajak Daerah/Local Taxes	11 912,931,26	14,987,853.79
1.2	Retribusi Daerah/Retributions	1,580,831,51	1,295,642.96
1.3	Hasil Perusahaan Milik Daerah dan Pengelolaan Kekayaan Daerah yang Dipisahkan <i>Income of Regional Gov. Corporate and Management of Separated Reg. Gov. Wealth</i>	-	-
1.4	Lain-lain PAD yang Sah/Other Original Local Gov. Revenue	52 567 904,45	101 146 809,24
<b>2.</b>	<b>Dana Perimbangan Balanced Budget</b>	<b>860808178,42</b>	<b>853 289 964,88</b>
2.1	Bagi Hasil Pajak/Tax Sharing	13 407 642,64	23 959 869,18
2.2	Bagi Hasil Bukan Pajak/Sumber Daya Alam/Non Tax/Natural Resources Sharing	22 484 619,86	25 787 108,98
2.3	Dana Alokasi Umum General Allocation Funds	623 611 468,00	625 035 467,00
2.4	Dana Alokasi Khusus Special Allocation Funds	201 304 447,92	178 507 519,72

Lanjutan Tabel/*Continued Tabel 2.4.1*

Jenis Pendapatan <i>Source of Revenues</i>		2017	2018
(1)	(4)	(5)	
<b>3</b>	<b>Lain-lain Pendapatan yang Sah/<i>Other Legal Revenue</i></b>	<b>159 132 781,00</b>	<b>176 709 295,97</b>
3.1	Pendapatan Hibah/ <i>Grants</i>	9 000 000,00	1 000 000,00
3.2	Dana Darurat <i>Emergency Funds</i>	-	-
3.3	Dana Bagi Hasil Pajak dari Provinsi dan Pemerintah Daerah Lainnya/ <i>tax sharing from province and other local governments</i>	-	29 878 680,58
3.4	Dana Penyesuaian dan Otonomi Daerah <i>Otonomous Region and Balancing Funds</i>	-	-
3.5	Bantuan Keuangan dari Provinsi atau Pemerintah Daerah Lainnya/ <i>financial assistance from province and other local government governments</i>	-	-
3.6	Dana Desa	150 132 781,00	145 830 615,40
3.7	Lainnya / <i>Other Funds</i>	-	-
<b>Jumlah/<i>Total</i></b>		<b>1 086 002 626,65</b>	<b>1 147 429 566,85</b>

Sumber/Source: Badan Pendapatan Pengelolaan Keuangan dan Aset Daerah Kab. Bengkulu Utara/ *Regional Agency For Financial and Asset Management of Bengkulu Utara Regency*

GOVERNMENT

**Tabel 2.4.2** Realisasi Belanja Pemerintah Kabupaten Bengkulu Utara Menurut Jenis Belanja (ribu rupiah), 2017-2018  
**Table** *Actual Expenditures of Government of Bengkulu Utara Regency by Kind of Expenditures (thousand rupiahs), 2017-2018*

Jenis Belanja		2017	2018
Kind of Expenditures			
(1)		(2)	(3)
<b>1.</b>	<b>Belanja Tidak Langsung</b> <i>Indirect Expenditure</i>	<b>678 198 208,68</b>	<b>650 992 313,85</b>
1.1	Belanja Pegawai/ <i>Personnel expenditure</i>	416 353 626,41	426 172 20679
1.2	Belanja Bunga/ <i>Rebtributions</i>	-	-
1.3	Belanja Subsidi <i>Subsidies Expenditure</i>	289 96694	-
1.4	Belanja Hibah/ <i>Grant</i>	12 440 200,00	9 247 803,00
1.5	Belanja Bantuan Sosial <i>Social Expenditure</i>	1 150 000,00	265 250.00
1.6	Belanja Bagi Hasil kepada Provinsi/Kabupaten/Kota <i>Sharing Fund Expenditure to Provincial/District/City and Village Government</i>	-	1 277 786,85
1.7	Belanja Bantuan Keuangan kepada Provinsi/ Kabupaten/ Kota dan Pemerintah Desa <i>Financial Assistance Expenditure to Provincial/ District/City and Village Government</i>	236 149 202,32	214 029 26720
1.8	Belanja Tidak Terduga <i>Unpredicted Expenditure</i>	11 815 21300	-
<b>2.</b>	<b>Belanja Langsung</b> <i>Direct Expenditure</i>	<b>404 389 717,77</b>	<b>503 181 337,145</b>
2.1	Belanja Pegawai/ <i>Personnel expenditure</i>	33 727 228,40	23 263 304,50
2.2	Belanja Barang dan Jasa <i>Goods and Services Expenditure</i>	317 165 482,54	303 425 675,93
2.3	Belanja Modal <i>Capital expenditure</i>	53 497 006,83	176 492 356,71
<b>Jumlah/Total</b>		<b>1 082 587 926,45</b>	<b>1 154 173 650,99</b>

Sumber/Source: Badan Pendapatan Pengelolaan Keuangan dan Aset Daerah Kab. Bengkulu Utara/ *Regional Agency For Financial and Asset Management of Bengkulu Utara Regency*

**Tabel** 2.4.3 **Realisasi Pembiayaan Pemerintah Kabupaten Bengkulu Utara (ribu rupiah), 2017-2018**  
**Table** *Actual Finance of Government of Bengkulu Utara Regency (thousand rupiahs), 2017-2018*

	<b>Pembiayaan</b>	<b>2017</b>	<b>2018</b>
	<b>Kind of Financial</b>		
	(1)	(2)	(3)
<b>1.</b>	<b>Penerimaan Pembiayaan Daerah</b>	<b>79 733 231,21</b>	<b>81 756 603,32</b>
	<i>Financial revenue</i>		
1.1	Sisa Lebih Perhitungan Anggaran tahun Sebelumnya	79 733 231,21	81 756 603,32
1.2	Pencairan dana cadangan		-
1.3	Hasil penjualan kekayaan daerah yang dipisahkan		-
1.4	Penerimaan pinjaman daerah		-
1.5	Penerimaan kembali pemberian pinjaman		-
1.6	Penerimaan piutang daerah		-
1.7	Penerimaan kembali investasi daa bergulir		-
1.8	Lainnya		-
<b>2.</b>	<b>Pengeluaran Pembiayaan Daerah</b>	<b>2 000 000,00</b>	<b>3 000 000,00</b>
	<i>Financial Expenditure</i>		
2.1	Pembentukan dana cadangan	-	-
2.2	Penyertaan modal (investasi) pemerintah Daerah/ Government Investation	2 000 000,00	3 000 000,00
2.3	Pembayaran pokok hutang	-	-
2.4	Pemberian pinjaman daerah	-	-
2.5	Lainnya/Others	-	-
	<b>Jumlah/Total</b>	<b>77 733 231,21</b>	<b>78 756 603,32</b>

Sumber/Source: Badan Pendapatan Pengelolaan Keuangan dan Aset Daerah Kab. Bengkulu Utara/ Regional Agency For Financial and Asset Management of Bengkulu Utara Regency

GOVERNMENT

2.5 HARGA/PRICE

**Tabel** Indeks Harga Konsumen per bulan Menurut Kelompok Pengeluaran di Kota Bengkulu (2012=100), 2018  
**Table** *Monthly Consumer Price Index by Expenditure Group in zzzKota Bengkulu (2012=100), 2018*

Bulan Month	Bahan Makanan Foodstuff	Makanan Jadi, Minuman, Rokok, dan Tembakau <i>Prepared Food, Beverages, and Tobacco Product</i>	Perumahan, Air, Listrik, Gas, dan Bahan Bakar <i>Housing, Water, Electricity, Gas, and Fuel</i>	Sandang Clothing
(1)	(2)	(3)	(4)	(5)
Januari/January	146,65	136,78	129,34	123,16
Februari/February	145,74	136,91	129,48	123,49
Maret/March	146,39	137,04	129,44	123,58
April/April	146,08	137,49	129,01	123,72
Mei/May	146,31	137,52	129,14	124,21
Juni/June	147,95	137,74	129,58	124,82
Juli/July	149,34	138,43	129,71	125,30
Agustus/August	149,24	139,30	129,54	126,00
September/September	145,97	139,35	129,70	126,02
Oktober/October	146,74	140,13	129,80	126,35
November/November	145,40	140,12	130,98	126,66
Desember/December	145,28	140,41	131,04	126,69

**JUMLAH**  
**PENDUDUK BEKERJA 2018**

★ **147 864** ★

*Number Of Workers in Bengkulu Utara Regency*

**TINGKAT**  
**PENGANGGURAN 2018**

★ **1.67 %** ★

*Unemployment rate in Bengkulu Utara Regency*





**PENJELASAN TEKNIS**

1. Sumber utama data kependudukan adalah sensus penduduk yang dilaksanakan setiap sepuluh tahun sekali. Sensus penduduk telah dilaksanakan sebanyak enam kali sejak Indonesia merdeka, yaitu tahun 1961, 1971, 1980, 1990, 2000, dan 2010.

Di dalam sensus penduduk, pencacahan dilakukan terhadap seluruh penduduk yang berdomisili di wilayah teritorial Indonesia termasuk warga negara asing kecuali anggota korps diplomatik negara sahabat beserta keluarganya.

Metode pengumpulan data dalam sensus dilakukan dengan wawancara antara petugas sensus dengan responden dan juga melalui *e-census*. Pencatatan penduduk menggunakan konsep usual residence, yaitu konsep di mana penduduk biasa bertempat tinggal. Bagi penduduk yang bertempat tinggal tetap dicacah di mana mereka biasa tinggal, sedangkan untuk penduduk yang tidak bertempat tinggal tetap dicacah di tempat di mana mereka ditemukan petugas sensus pada malam 'Hari Sensus'. Termasuk penduduk yang tidak bertempat tinggal tetap

**TECHNICAL NOTES**

1. The main source of demographic data is population census, which is conducted every ten years. Population Census has been conducted six times since Indonesia's independence: 1961, 1971, 1980, 1990, 2000, and 2010.

The population census enumerates all residents who domicile in the entire territory of Indonesia including foreign citizens except the diplomatic corps members and their families.

The method of data collection in a population census involves interviewing respondents and conducting *e-census*.

Enumeration of the population uses the concept of "usual residence", which is the concept of "places where people usually live". *De jure* was applied to the permanent residents, while *de facto* was applied to non-permanent residents. The permanent residents were enumerated in place where they normally live, the non-permanent residents were enumerated where they were found by the enumerators, on the night of 'Census Date'. The non permanent



## POPULATION AND EMPLOYMENT

adalah tuna wisma, awak kapal berbendera Indonesia, penghuni perahu/rumah apung, masyarakat terpencil/terasing, dan pengungsi. Bagi mereka yang mempunyai tempat tinggal tetap dan sedang bepergian ke luar wilayah lebih dari enam bulan, tidak dicacah di tempat tinggalnya, tetapi dicacah di tempat tujuannya. Untuk tahun yang tidak dilaksanakan sensus penduduk, data kependudukan diperoleh dari hasil proyeksi penduduk. Proyeksi penduduk merupakan suatu perhitungan ilmiah yang didasarkan pada asumsi dari komponen-komponen perubahan penduduk, yaitu kelahiran, kematian, dan migrasi. Proyeksi penduduk Indonesia 2010–2035 menggunakan data dasar penduduk hasil SP2010.

2. **Penduduk Indonesia** adalah semua orang yang berdomisili di wilayah teritorial Indonesia selama 6 bulan atau lebih dan atau mereka yang berdomisili kurang dari 6 bulan tetapi bertujuan menetap.
3. **Laju pertumbuhan penduduk** adalah angka yang menunjukkan persentase pertambahan penduduk dalam jangka waktu tertentu.

*residents include homeless people, ship crew, boat people, remote area community, and internally displaced persons. Those who had permanent residence and had been travelling away from their home for six months or more were not enumerated in their permanent place, but in the place where they were during the census.*

*For the periods where the population census is not conducted, population projection is done to estimate population during those years. The population projection is an estimate based on the demographic components, such as birth, death, and migration. Indonesia's 2010–2035 population projection used the 2010 Population Census as the base population.*

2. **The population of Indonesia** are all residents of the entire territory of Indonesia who have stayed for six months or longer, and those who intended to stay more than six months even though their length of stay is less than six months.

4. **Kepadatan penduduk** adalah rasio banyaknya penduduk per kilometer persegi.
5. **Rasio jenis kelamin** adalah perbandingan antara penduduk laki-laki dan penduduk perempuan pada suatu wilayah dan waktu tertentu. Biasanya dinyatakan dengan banyaknya penduduk laki-laki untuk 100 penduduk perempuan.
6. **Distribusi penduduk** adalah pola persebaran penduduk di suatu wilayah, baik berdasarkan batas-batas geografis maupun berdasarkan batas-batas administrasi pemerintahan.
7. **Komposisi penduduk** adalah pola persebaran penduduk menurut karakteristiknya, contoh: penduduk menurut kelompok umur, penduduk menurut jenis kelamin
8. **Rumah tangga** adalah seseorang atau sekelompok orang yang mendiami sebagian atau seluruh bangunan fisik/sensus dan biasanya tinggal bersama serta pengelolaan makan dari satu dapur. Yang dimaksud makan dari satu dapur adalah jika pengurusan kebutuhan
3. ***The growth rate of population** is the number that show percentage of population growth within a specified period.*
4. ***Population density** is ratio of population per square kilometer.*
5. ***Sex ratio** is the ratio of males population to females population in a given area and time, usually expressed as the number of males for every 100 females.*
6. ***Population distribution** is the pattern of population distribution in an area, either by geographic boundaries or by government administrative boundaries.*
7. ***Population compotition** isthe pattern of population distribution by its characteristics, example: population by age group, population by sex*
8. ***Household** is an individual or group of people living in a physical/census building unit or part of it and usually commit on a common provision for food and*

## POPULATION AND EMPLOYMENT

sehari-harinya dikelola bersama-sama menjadi satu.

9. **Anggota rumah tangga** adalah semua orang yang biasanya bertempat tinggal di suatu rumah tangga, baik yang berada di rumah pada waktu pencacahan maupun yang sementara tidak ada.

10. **Rata-rata anggota rumah tangga** adalah angka yang menunjukkan rata-rata jumlah anggota rumah tangga per rumah tangga.

11. **Penduduk usia kerja** adalah penduduk yang berumur 15 tahun ke atas.

12. **Angkatan kerja** adalah penduduk usia kerja (15 tahun ke atas) yang bekerja, punya pekerjaan namun sementara tidak bekerja, dan pengangguran.

13. **Bekerja** adalah kegiatan ekonomi yang dilakukan oleh seseorang dengan maksud memperoleh atau membantu memperoleh pendapatan atau keuntungan dan lamanya bekerja paling sedikit 1 jam secara terus menerus dalam seminggu yang lalu (termasuk pekerja keluarga tanpa upah yang

*other essentials of living. Common provision for food means one organising daily needs for all of household members.*

9. **Household member** are those who usually lives in a household regardless of their location at the time of enumeration.

10. **Average household size** is the average number of household members per household.

11. **Working age population** is persons of 15 years and over.

12. **Labor force or economically active** are persons of 15 years and over, who in the previous week were working, temporarily absent from work but having jobs, and unemployment.

13. **Working** is economic activity conducted by a person and intended to earn income by doing work or helping to do work at least one hour continuously during the reference week

membantu dalam suatu usaha/kegiatan ekonomi).

*(including unpaid family worker/s for any economic activity)*

14. **Jumlah jam kerja seluruhnya** adalah jumlah jam kerja yang digunakan untuk bekerja (tidak termasuk jam kerja istirahat resmi dan jam kerja yang digunakan untuk hal-hal di luar pekerjaan).

14. **Total working hours** is the total hours spent by an employee to perform all jobs (excluding the time used for other activities which are not classified as work).

15. **Lapangan usaha** adalah bidang kegiatan dari pekerjaan/tempat bekerja di mana seseorang bekerja. Klasifikasi lapangan usaha mengikuti Klasifikasi Baku Lapangan Usaha Indonesia (KBLI) dalam 1 digit.

15. **Industry** is field of a person's activity or establishment. The classification of industries follows the Indonesia Standard Industrial Classification (KBLI) in one digit.

16. **Status pekerjaan** adalah kedudukan seseorang dalam unit usaha/kegiatan dalam melakukan pekerjaan.

16. **Employment status** is the status of a person at his place of work or establishment where he was employed.

17. **Berusaha sendiri tanpa dibantu orang lain** adalah bekerja atau berusaha dengan menanggung risiko secara ekonomis, yaitu dengan tidak kembalinya ongkos produksi yang telah dikeluarkan dalam rangka usahanya tersebut, serta tidak menggunakan pekerja dibayar maupun pekerja tak dibayar, termasuk yang sifat pekerjaannya memerlukan teknologi atau keahlian khusus.

17. **Own-account worker** is a person who works at his own risk without assisted by paid per mount worker or unpaid worker include technical job or skill job.

## POPULATION AND EMPLOYMENT

18. **Berusaha dibantu buruh tidak tetap/buruh tidak dibayar** adalah bekerja atau berusaha atas risiko sendiri, dan menggunakan buruh/pekerja tak dibayar dan atau buruh/pekerja tidak tetap.
19. **Berusaha dibantu buruh tetap/buruh dibayar** adalah berusaha atas risiko sendiri dan mempekerjakan paling sedikit satu orang buruh/pekerja tetap yang dibayar.
20. **Buruh/karyawan/pegawai** adalah seseorang yang bekerja pada orang lain atau instansi/kantor/perusahaan secara tetap dengan menerima upah/gaji baik berupa uang maupun barang. Buruh yang tidak mempunyai majikan tetap, tidak digolongkan sebagai buruh/karyawan, tetapi sebagai pekerja bebas. Seseorang dianggap memiliki majikan tetap jika memiliki 1 (satu) majikan (orang/rumah tangga) yang sama dalam sebulan terakhir, khusus pada sektor bangunan batasannya tiga bulan. Apabila majikannya instansi/lembaga, boleh lebih dari satu.
21. **Pekerja bebas** adalah seseorang yang bekerja pada orang
18. **Employer assisted by temporary workers/unpaid worker** is a person who works at his own risk and assisted by temporary worker/unpaid worker.
19. **Employer assisted by permanent workers/paid workers** is a person who does his business at her/his own risk at least one assisted by paid permanent worker.
20. **Employee** is a person who work permanently for other people or institution/office/ company and gains some money/cash or goods as wage/salary. Labor who have no permanent employer is not categorized as a laborer/worker/employee but casual worker. A laborers in general is considered to have a permanent employer if he has the same employer during the past month, particularly for building construction sector is 3 months. If the employer is an institution, more than 1 (one) employer is allowed.
21. **Casual employee** is a person who does not work permanently for

lain/majikan/institusi yang tidak tetap (lebih dari 1 majikan dalam sebulan terakhir) di usaha pertanian baik berupa usaha rumah tangga maupun bukan usaha rumah tangga, ataupun di nonpertanian atas dasar balas jasa dengan menerima upah atau imbalan baik berupa uang maupun barang, dan baik dengan sistem pembayaran harian maupun borongan

*other people/employer/institution (more than 1 employer during the last 1 month) in agricultural sector, either home industry or not home industry, or in non-agricultural sector based on remuneration paid with money or goods, and based on daily or contact payment system.*

22. **Pekerja tak dibayar** adalah seseorang yang bekerja membantu usaha untuk memperoleh penghasilan/keuntungan yang dilakukan oleh salah seorang anggota rumah tangga atau bukan anggota rumah tangga tanpa mendapat upah/gajibaik berupa uang maupun barang.

22. **Unpaid worker** is a person who intended to work without pa,y either with money or good, in an establishment run by other members of the family, relative or neighbour.



**ULASAN****DESCRIPTION****Kependudukan**

Penduduk Kabupaten Bengkulu Utara berdasarkan proyeksi penduduk tahun 2018 sebanyak 304.386 jiwa yang terdiri atas 156.136 jiwa penduduk laki-laki dan 148.250 jiwa penduduk perempuan. Dibandingkan dengan proyeksi jumlah penduduk tahun 2010, penduduk Kabupaten Bengkulu Utara mengalami pertumbuhan sebesar 2,05 %. Sementara itu besarnya angka rasio jenis kelamin tahun 2018 penduduk laki-laki terhadap penduduk perempuan sebesar 105.32. Hal ini menunjukkan bahwa setiap 100 penduduk perempuan terdapat 105 penduduk laki-laki.

Kepadatan penduduk di Kabupaten Bengkulu Utara tahun 2018 mencapai 69 jiwa/Km<sup>2</sup> dengan rata-rata jumlah penduduk per rumah tangga 4 orang. Kepadatan Penduduk di 19 kecamatan cukup beragam dengan kepadatan penduduk tertinggi terletak di kecamatan Argamakmur dengan kepadatan sebesar 1.357 jiwa/km<sup>2</sup> dan terendah di Kecamatan Enggano sebesar 8 jiwa/Km<sup>2</sup>.

**Population**

*Bengkulu Utara population based on population projections for 2018 were 304,386 people, consisting of 156,136 inhabitants of the male and 148,250 female population people. Compared to total population of Bengkulu Utara in 2010, the Population growth of Bengkulu Utara Regency are 2.05 percent. While sex ratio between the male population towards the female population of Bengkulu Utara in 2018 are 105.32. This shows that for every 100 female population, there are 105 male population.*

*Population density of Bengkulu Utara Regency in 2018 reached 69 people/km<sup>2</sup> with the average number of residents per household are 4 people. Population density in 19 subdistricts are quite diverse with the highest population density of subdistrict is located in the Argamakmur Subdistrict with the number of density are 1,357 people/km<sup>2</sup> and the lowest in Enggano Subdistrict with 8 people/km<sup>2</sup>.*



### **Ketenagakerjaan**

Angkatan kerja adalah penduduk yang berumur 15 tahun ke atas yang bekerja, sementara tidak bekerja atau sedang mencari pekerjaan. Penduduk kurang dari 15 tahun meski telah bekerja guna memenuhi kebutuhan hidupnya tidak termasuk dalam angkatan kerja. Angkatan kerja sebagai bagian dari aspek demografi memiliki kecenderungan meningkat atau menurun sesuai perubahan yang dialami oleh penduduk. Hal ini dikarenakan faktor alamiah, yakni kelahiran, kematian, dan pergeseran jumlah penduduk.

Angka pengangguran didefinisikan sebagai penduduk usia kerja yang mencari pekerjaan, mempersiapkan usaha, merasa tidak mungkin mendapat pekerjaan namun belum mulai bekerja. Jumlah angkatan kerja di Kabupaten Bengkulu Utara tahun 2018 sebanyak 151.991 orang sedangkan tingkat pengangguran sebesar 1,87 persen.

Jumlah Pencari Kerja Terdaftar di Kabupaten Bengkulu Utara Pada Dinas Sosial Tenaga Kerja dan Transmigrasi Kabupaten Bengkulu Utara pada Tahun 2018 sebesar 359 pekerja

Proporsi terbesar pencari kerja yang mendaftar pada dinas Transmigrasi dan Ketenagakerjaan

### **Employment**

*The labor force is the population aged 15 years or above who are currently working, not working temporarily, or looking for jobs. The population aged below 15 who are working to meet their needs are not included as the labor force. The labor force as part of demography have the tendency to increase or decrease in accordance with the changes experienced by the population. This is due to natural factors, such as birth, death, and population shifting.*

*The unemployment rate is defined as the population of working age who are looking for jobs, preparing businesses, finding it impossible to get a job but have not started working yet. The labor force in Bengkulu Utara Regency in 2018 is 151,991 people, while the unemployment rate is 1.87 percent*

*Number of Job Seekers Registered in Bengkulu Utara In Social, Employment and Transmigration Office of Bireuen District were 359 employee*

*The largest proportion of job seekers who registered in the Regional*

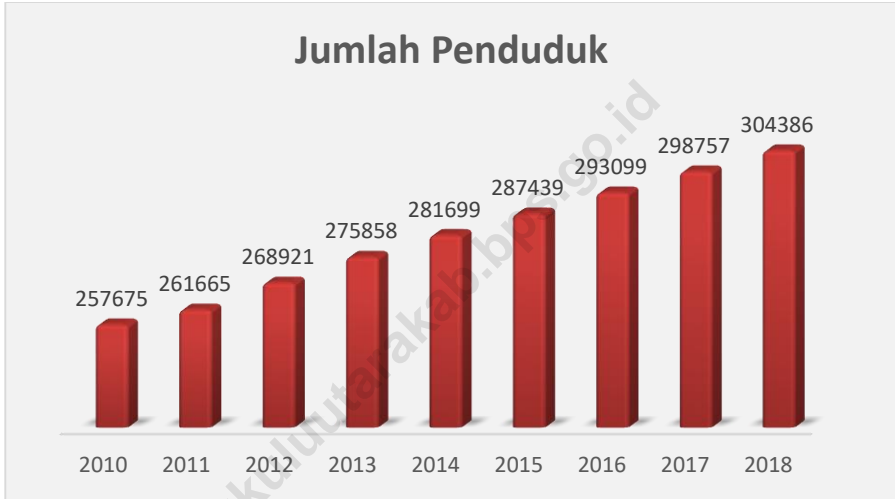
## KEPENDUDUKAN DAN KETENAGAKERJAAN

berpendidikan terakhir tamatan universitas (147 pekerja) dan SMA yaitu sebesar (137 pekerja).

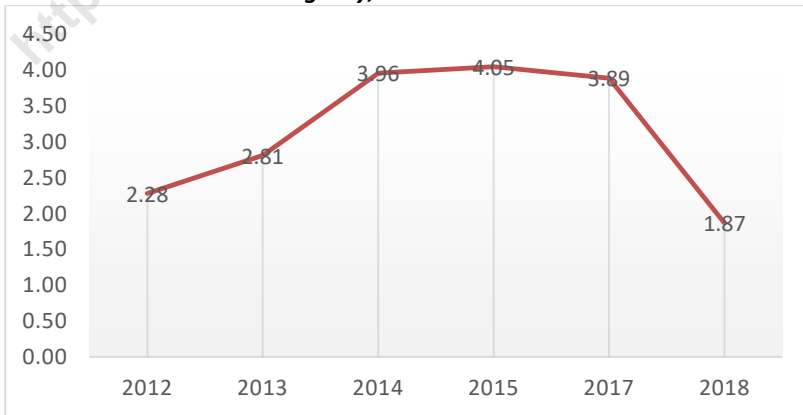
*Office of Manpower and Transmigration of Bengkulu Utara Regency have Last educated scholar as university (147 workers) and senior high school (137 workers).*

<https://bengkuluutarakab.bps.go.id>

**Gambar 4** Perkembangan Jumlah Penduduk di Kabupaten Bengkulu Utara (jiwa), 2010-2018  
*Picture* **Population Growth in Bengkulu Utara Regency (people), 2010-2018**



**Gambar 5** Perkembangan Tingkat Pengangguran di Kabupaten Bengkulu Utara, 2012-2018  
*Picture* **The Development of Unemployment Rate in Bengkulu Utara Regency, 2012-2018**



## 3.1 KEPENDUDUKAN/POPULATION

**Tabel**  
**Table** 3.1.1

**Penduduk, Laju Pertumbuhan Penduduk, Distribusi Persentase Penduduk, Kepadatan Penduduk, Rasio Jenis Kelamin Penduduk Menurut Kecamatan di Kabupaten Bengkulu Utara, 2010,2018**  
*Population, Population Growth Rate, Percentage Distribution of Population, Population Density, and Population Sex Ratio by Subdistrict in Bengkulu Utara Regency, 2010,2018*

	Kecamatan Subdistrict	Jumlah Penduduk Population			Laju Pertumbuhan Penduduk per Tahun Annual Population Growth Rate (%)
		2010 <sup>1</sup>	2010 <sup>2</sup>	2018 <sup>2</sup>	2010-2018 <sup>2</sup>
	(1)	(2)	(3)	(4)	(5)
1	Enggano	2691	2703	3274	3,25
2	Kerkap	22874	22973	12792	NA
3	Air Napal	11523	11573	9759	NA
4	Air Besi	10323	10368	9663	NA
5	Hulu Palik	NA	NA	11286	NA
6	Tanjung Agung Palik	NA	NA	7961	NA
7	Kota Argamakmur	47457	47663	43432	NA
8	Armajaya	NA	NA	11829	NA
9	Lais	17195	17270	13514	NA
10	Batik Nau	11727	11778	13653	NA
11	Giri Mulya	13135	13192	15020	NA
12	Air Padang	NA	NA	6380	NA
13	Padang Jaya	27397	27516	31820	2.45
14	Ketahun	39704	39876	24338	NA
15	Napal Putih	17582	17658	8314	NA
16	Ulok Kupai	NA	NA	13048	NA
17	Pinang Raya	NA	NA	25035	NA
18	Putri Hijau	36067	36223	26593	NA
19	Marga Sakti Sebelat	NA	NA	16675	NA
<b>Bengkulu Utara</b>		<b>257 675</b>	<b>258 793</b>	<b>304 386</b>	<b>2.05</b>

POPULATION AND EMPLOYMENT

Lanjutan Tabel/*Continued Table 3.1.1*

Kecamatan Subdistrict	Persentase Penduduk <i>Percentage of Total Population</i>		Kepadatan Penduduk per km2 <i>Population Density per sq. km</i>	
	2010 <sup>1</sup>	2018 <sup>2</sup>	2010 <sup>1</sup>	2018 <sup>2</sup>
(1)	(6)	(7)	(8)	(9)
1 Enggano	1,04	1,08	6,7	8
2 Kerkap	8,88	4,20	140,8	137
3 Air Napal	4,47	3,21	93,4	63
4 Air Besi	4,01	3,17	74,1	202
5 Hulu Palik	NA	3,71	NA	151
6 Tanjung Agung Palik	NA	2,62	NA	150
7 Kota Argamakmur	18,42	14,27	474,4	1357
8 Armajaya	NA	389	NA	174
9 Lais	6,67	4,44	51,2	200
10 Batik Nau	4,55	4,49	35,8	168
11 Giri Mulya	5,10	4,93	147,5	174
12 Air Padang	NA	2,10	NA	39
13 Padang Jaya	10,63	10,45	153,6	60
14 Ketahun	15,41	8,00	79,9	181
15 Napal Putih	6,82	2,73	18,3	12
16 Ulok Kupai	NA	4,29	NA	25
17 Pinang Raya	NA	8,22	NA	107
18 Putri Hijau	14,00	8,74	32,3	141
19 Marga Sakti Sebelat	NA	5,48	NA	21
<b>Bengkulu Utara</b>	<b>100</b>	<b>100</b>	<b>58,23</b>	<b>69</b>

Lanjutan Tabel/*Continued Table 3.1.1*

Kecamatan Subdistrict		Rasio Jenis Kelamin/ <i>Population Sex Ratio</i>	
		2010 <sup>1</sup>	2018 <sup>2</sup>
(1)		(10)	(11)
1	Enggano	119,67	118,70
2	Kerkap	100,80	98,7
3	Air Napal	101,60	101,09
4	Air Besi	102,17	101,23
5	Hulu Palik	NA	101,50
6	Tanjung Agung Palik	NA	101,19
7	Kota Argamakmur	102,21	100,67
8	Armajaya	NA	104,51
9	Lais	100,33	99,12
10	Batik Nau	106,75	105,96
11	Giri Mulya	106,85	106,06
12	Air Padang	NA	100,76
13	Padang Jaya	105,22	104,46
14	Ketahun	111,22	109,79
15	Napal Putih	112,98	113,07
16	Ulok Kupai	NA	111,54
17	Pinang Raya	NA	111,00
18	Putri Hijau	109,93	110,37
19	Marga Sakti Sebelat	NA	107,12
<b>Bengkulu Utara</b>		<b>105,98</b>	<b>105,32</b>

Catatan/Note: <sup>1</sup> Hasil SP2010 (Mei)/*The Result of the 2010 Population Census (May)*

<sup>2</sup> Hasil Proyeksi Penduduk Indonesia 2015-2035 (Pertengahan Tahun/Juni)/*The Result of Indonesia Population Projection 2010-2035 (Mid Year/June)*

<sup>3</sup> Rata-rata Laju Pertumbuhan Penduduk per Tahun 2000-2010 untuk Aceh Dihitung Dengan Menggunakan Data Sensus Penduduk Aceh Nias (SPAN) 2005 dan SP2010/*Annual Growth Rate of Population 2000-2010 to Aceh was Calculated Using Data Aceh Nias Population Census (SPAN) 2005 and 2010 Population Census*

\* Data Tergabung dengan Kecamatan Induk/*Data Associated with the Parents Subdistricts*

Sumber/Source: BPS, Sensus Penduduk (SP) 2010 dan Proyeksi Penduduk Indonesia 2010-2035/*BPS-Statistics Indonesia, 2010 Population Census and Indonesia Population Projection 2010-2035*

**Tabel 3.1.2** Jumlah Penduduk dan Rasio Jenis Kelamin Menurut Kecamatan di Kabupaten Bengkulu Utara, 2018  
**Table 3.1.2** Population and Sex Ratio by Subdistrict in Bengkulu Utara Regency, 2018

Kecamatan Subdistrict	Jenis Kelamin (Ribu) Sex (Thousand)			Rasio Jenis Kelamin Sex Ratio
	Laki-Laki Male	Perempuan Female	Jumlah Total	
(1)	(2)	(3)	(4)	(5)
1 Enggano	1,777	1,497	3,274	118,70
2 Kerkap	6,354	6,438	12,792	98,7
3 Air Napal	4,906	4,853	9,759	101,09
4 Air Besi	4,861	4,802	9,663	101,23
5 Hulu Palik	5,685	5,601	11,286	101,50
6 Tanjung Agung Palik	4,004	3,957	7,961	101,19
7 Kota Argamakmur	21,788	21,644	43,432	100,67
8 Armajaya	6,045	5,784	11,829	104,51
9 Lais	6,727	6,787	13,514	99,12
10 Batik Nau	7,024	6,629	13,653	105,96
11 Giri Mulya	7,731	7,289	15,020	106,06
12 Air Padang	3,202	3,178	6,380	100,76
13 Padang Jaya	16,257	15,563	31,820	104,46
14 Ketahun	12,737	11,601	24,338	109,79
15 Napal Putih	4,412	3,902	8,314	113,07
16 Ulok Kupai	6,880	6,168	13,048	111,54
17 Pinang Raya	13,170	11,865	25,035	111,00
18 Putri Hijau	13,952	12,641	26,593	110,37
19 Marga Sakti Sebelat	8,624	8,051	16,675	107,12
<b>Bengkulu Utara</b>	<b>156,136</b>	<b>148,250</b>	<b>304,386</b>	<b>105,32</b>

Sumber: Proyeksi Penduduk Indonesia 2010–2035  
 Source: Indonesia Population Projection 2010–2035

**Tabel**  
**Table** 3.1.3

**Jumlah Penduduk Menurut Kelompok Umur dan Jenis Kelamin di Kabupaten Bengkulu Utara, 2018**  
**Population by Age Group and Sex in Bengkulu Utara Regency, 2018**

Kelompok Umur <i>Age Group</i>	Jenis Kelamin (Ribu) <i>Sex (Thousand)</i>		
	Laki-Laki <i>Male</i>	Perempuan <i>Female</i>	Jumlah <i>Total</i>
(1)	(2)	(3)	(4)
0-4	15,929	15,470	31,399
5-9	15,199	14,222	29,421
10-14	14,412	13,745	28,157
15-19	13,324	12,711	26,035
20-24	13,068	12,986	26,054
25-29	14,407	14,248	28,655
30-34	13,589	13,097	26,686
35-39	12,233	11,491	23,724
40-44	10,543	9,890	20,433
45-49	9,008	8,590	17,598
50-54	7,681	7,050	14,731
55-59	6,262	5,177	11,439
60-64	4,182	3,461	7,643
65-69	2,670	2,325	4,995
70-75	1,893	1,824	3,717
75+	1,736	1,963	3,699
<b>Jumlah/Total</b>	<b>156,136</b>	<b>148,250</b>	<b>304,386</b>

Sumber: Proyeksi Penduduk Indonesia 2010–2035

Source: Indonesia Population Projection 2010–2035



**Tabel**  
**Table** 3.1.4

**Banyaknya Penduduk Menurut Jenis Kelamin di Kabupaten  
Bengkulu Utara Tahun 1995-2018**  
*Population by Sex in Bengkulu Utara Regency, 1995-2018*

<b>TAHUN YEAR</b>	<b>LAKI-LAKI MALE</b>	<b>PEREMPUAN FEMALE</b>	<b>JUMLAH TOTAL</b>
(1)	(2)	(3)	(4)
1995	197 981	195 345	393 326
1996	200 452	196 334	396 786
1997	202 829	198 945	401 774
1998	205 304	201 421	406 725
1999	207 141	202 661	409 802
2000	240 507	230 795	471 302
2001	242 653	233 779	476 432
2002	243 380	234 582	477 962
2003	165 678	153 391	319 069
2004	169 509	153 546	323 055
2005	171 012	157 739	328 751
2006	173 088	159 653	332 741
2007	176 798	163 075	339 873
2008	130 583	119 852	250 435
2009	131 635	121 417	253 052
2010	132583	125092	257675
2011	132740	128925	261665
2012	138 018	130 903	268 921
2013	141 586	134 272	275 858
2014	144 575	137 124	281 699
2015	147 511	139 928	287 439
2016	150 445	142 654	293 099
2017	153 250	145 507	298 757
2018	156 136	148 250	304 386

Sumber/Source: Proyeksi Penduduk Indonesia 2010–2035/Indonesia Population Projection 2010–2035

**Tabel 3.1.5** Banyaknya Rumah Tangga, penduduk dan rata-rata anggota rumah tangga menurut Kecamatan di Kabupaten Bengkulu Utara, 2018  
**Table** *Numbers Of House Holds, Populations and Average House Holds by Subdistricts in Bengkulu Utara Regency, 2018*

	Kecamatan/ Subdistrict	Rumah Tangga House Holds	Jumlah Penduduk Total Population	Rata-rata anggota rumah tangga Average House Holds
	(1)	(2)	(3)	(4)
1	Enggano	897	3274	3,65
2	Kerkap	3256	12792	3,93
3	Air Napal	2326	9759	4,2
4	Air Besi	2477	9663	3,90
5	Hulu Palik	2803	11286	4,03
6	Tanjung Agung Palik	1919	7961	4,14
7	Kota Argamakmur	10794	43432	4,02
8	Armajaya	3098	11829	3,82
9	Lais	3495	13514	3,87
10	Batik Nau	3788	13653	3,60
11	Giri Mulya	4242	15020	3,57
12	Air Padang	1598	6380	3,99
13	Padang Jaya	8576	31820	3,71
14	Ketahun	6242	24338	3,9
15	Napal Putih	2327	8314	3,57
16	Ulok Kupai	3386	13048	3,71
17	Pinang Raya	6432	25035	3,85
18	Putri Hijau	7132	26593	3,73
19	Marga Sakti Sebelat	4236	16675	3,93
	<b>Bengkulu Utara</b>	<b>79024</b>	<b>304386</b>	<b>3,85</b>

Sumber/Source: Proyeksi Penduduk Indonesia 2010–2035/Indonesia Population Projection 2010–2035

3.2 KETENAGAKERJAAN/*EMPLOYMENT*

Jumlah Penduduk Berumur 15 Tahun Keatas Menurut Jenis Kegiatan Selama Seminggu yang Lalu dan Jenis Kelamin di Kabupaten Bengkulu Utara, 2018  
*Population Aged 15 Years and Over by Type of Activity During The Previous Week and Sex in Bengkulu Utara Regency, 2018*

Tabel Table	3.2.1	Jenis Kelamin/Sex			
		Kegiatan Utama Main Activity	Laki-laki Male	Perempuan Female	Jumlah Total
		(1)	(2)	(3)	(4)
		<b>Angkatan Kerja/Economically Active</b>			
		Bekerja/Working	96.543	51.321	147.864
		Pengangguran Terbuka/Unemployment	2.808	1.322	4.130
		<b>Bukan Angkatan Kerja Economically Inactive</b>			
		Sekolah/Attending School	7.919	8.708	16.627
		Mengurus Rumah Tangga/Housekeeping	2.128	43.059	45.187
		Lainnya/Others	3.908	2.873	6.781
		<b>Jumlah/Total</b>	<b>113.306</b>	<b>107.283</b>	<b>220.589</b>
		<b>Tingkat Partisipasi Angkatan Kerja Economically Active Participation Rate</b>	<b>85,21%</b>	<b>47,84%</b>	<b>67,03%</b>
		<b>Tingkat Pengangguran/Unemployment Rate</b>	<b>2,48%</b>	<b>1,23%</b>	<b>1,87%</b>

Sumber/Source: Hasil Survei Angkatan Kerja Nasional Agustus 2018/August National Labor Force Survey

**Tabel 3.2.2** Jumlah Penduduk Berumur 15 Tahun Keatas yang Bekerja Selama Seminggu yang Lalu Menurut Kelompok Umur dan Jenis Kelamin di Kabupaten Bengkulu Utara, 2018

*Table Population Aged 15 Years and Over Who Worked During the Previous Week by Age Group and Sex in Bengkulu Utara Regency, 2018*

Kelompok Umur <i>Age Group</i>	Jenis Kelamin/Sex		
	Laki-laki <i>Male</i>	Perempuan <i>Female</i>	Jumlah <i>Total</i>
(1)	(2)	(3)	(4)
15-19	4.422	1.152	5.574
20-24	9.741	5.194	14.935
25-29	12.489	6.434	18.923
30-34	12.035	4.795	16.830
35-39	12.379	7.524	19.903
40-44	11.119	6.517	17.636
45-49	9.395	6.062	15.457
50-54	7.667	6.363	14.030
55-59	7.313	3.539	10.852
60+	9.983	3.741	13.724
<b>Jumlah/Total</b>	96.543	51.321	147.864

Sumber/Source: Hasil Survei Angkatan Kerja Nasional Agustus 2018/August National Labor Force Survey

POPULATION AND EMPLOYMENT

**Tabel**  
**Table** 3.2.3

**Jumlah Penduduk Berumur 15 Tahun Ke Atas yang Bekerja Selama Seminggu yang Lalu Menurut Lapangan Pekerjaan Utama dan Jenis Kelamin di Kabupaten Bengkulu Utara, 2018**  
**Population Aged 15 Years and Over Who Worked During the Previous Week by Main Industry and Sex in Bengkulu Utara Regency, 2018**

	<i>Lapangan Pekerjaan Utama <sup>1</sup>Main Industry <sup>1</sup></i>	<i>Jenis Kelamin/Sex</i>		
		<i>Laki-laki Male</i>	<i>Perempuan Female</i>	<i>Jumlah Total</i>
	(1)	(2)	(3)	(4)
A.	Pertanian, Kehutanan, Perikanan	70112	30691	100803
B.	Pertambangan dan Penggalian	1483	320	1803
C.	Industri Pengolahan	1809	2547	4356
D.	Pengadaan Listrik dan Gas	82	-	82
E.	Pengadaan Air, Pengelolaan sampah, Limbah dan Daur Ulang	-	-	-
F.	Konstruksi	5038	-	5038
G.	Perdagangan Besar dan Eceran, Reparasi dan Perawatan Mobil dan Sepeda Motor	7731	8611	16342
H.	Transportasi dan Pergudangan	953	-	953
I.	Penyediaan Akomodasi dan Makan Minum	-	560	560
J.	Informasi dan Komunikasi	129	-	129
K.	Jasa keuangan dan Asuransi	1127	654	1781
L.	Real estate	88	-	88
M, N.	Jasa Perusahaan	92	-	92
	Administrsi Pemerintahan, Pertahanan, dan Jaminn Sosial Wajib	4446	1977	6423
P.	Jasa Pendidikan	1679	3312	4991
Q.	Jasa Kesehatan dan Kegiatan Sosial	1178	1979	3157
R,S,T,U.	Jasa Lainnya	596	670	1266
	<b>Jumlah/Total</b>	<b>96 543</b>	<b>51 321</b>	<b>147 864</b>

Sumber/Source:Hasil Survei Angkatan Kerja Nasional Agustus 2018/August National Labor Force Survey

**Tabel**  
**Table** 3.2.4

**Jumlah Penduduk Berumur 15 Tahun Ke Atas yang Bekerja Selama Seminggu yang Lalu Menurut Status Pekerjaan Utama dan Jenis Kelamin di Kabupaten Bengkulu Utara, 2018**  
*Population Aged 15 Years and Over Who Worked During the Previous Week by Main Employment Status and Sex in Bengkulu Utara Regency, 2018*

Status Pekerjaan Utama <i>Main Employment Status</i>	Jenis Kelamin/Sex		
	Laki-laki <i>Male</i>	Perempuan <i>Female</i>	Jumlah <i>Total</i>
(1)	(2)	(3)	(4)
Berusaha sendiri <i>Own account worker</i>	29.543	9.636	39.179
Berusaha dibantu buruh tidak tetap/buruh tak dibayar <i>Employer assisted by temporary worker/unpaid worker</i>	22.390	4.933	27.323
Berusaha dibantu buruh tetap/buruh dibayar <i>Employer assisted by permanent worker/paid worker</i>	3.781	644	4.425
Buruh/Karyawan/Pegawai <i>Regular employee</i>	23.961	11.346	35.307
Pekerja bebas <i>Casual employee</i>	6.013	1.550	7.563
Pekerja keluarga/tak dibayar <i>Family worker/unpaid worker</i>	4.098	113	4.211
<b>Jumlah/Total</b>	<b>96 543</b>	<b>51 321</b>	<b>147 864</b>

Sumber/Source: Survei Angkatan Kerja Nasional Agustus/August National Labor Force Survey

POPULATION AND EMPLOYMENT

**Jumlah Pencari Kerja Terdaftar Menurut Tingkat Pendidikan Tertinggi yang Ditamatkan dan Jenis Kelamin di Kabupaten Bengkulu Utara, 2018**

**Tabel 3.2.5**  
**Table**

**Number of Registered Job Applicants by Educational Attainment and Sex in Bengkulu Utara Regency, 2018**

Pendidikan Tertinggi yang Ditamatkan <i>Educational Attainment</i>	Jenis Kelamin/Sex		Jumlah <i>Total</i>
	Laki-laki <i>Male</i>	Perempuan <i>Female</i>	
(1)	(2)	(3)	(4)
Tidak/Belum Pernah Sekolah <i>No Schooling</i>	-	-	-
Tidak/Belum Tamat SD <i>Not Yet Completed Primary School</i>	-	-	-
Sekolah Dasar/ <i>Primary School</i>	13	-	13
Sekolah Menengah Pertama <i>Junior High School</i>	10	-	10
Sekolah Menengah Atas <i>Senior High School</i>	100	37	137
Sekolah Menengah Atas Kejuruan/ <i>Vacational Senior High School</i>	-	-	-
Diploma I/II/III/Akademi <i>Diploma I/II/III/Academy</i>	8	44	52
Universitas/ <i>University</i>	72	75	147
<b>Jumlah/Total</b>	<b>203</b>	<b>156</b>	<b>359</b>

Sumber/Source: Dinas Ketenagakerjaan dan Transmigrasi Kabupaten Bengkulu Utara/*Regional Office of Manpower and Transmigration of Bengkulu Utara Regency*

**Tabel 3.2.6** Jumlah Pencari Kerja Terdaftar Menurut Kelompok Umur dan Jenis Kelamin di Kabupaten Bengkulu Utara, 2018  
**Table** *Number of Registered Job Applicants by Age Group and Sex in Bengkulu Utara Regency, 2018*

Kelompok Umur <i>Age Group</i>	Jenis Kelamin/Sex		
	Laki-laki <i>Male</i>	Perempuan <i>Female</i>	Jumlah <i>Total</i>
(1)	(2)	(3)	(4)
15-19	35	14	49
20-29	136	133	269
30-44	30	9	39
45-54	2	-	2
55 +	-	-	-
<b>Jumlah/Total</b>	<b>203</b>	<b>156</b>	<b>359</b>

Sumber/Source: Dinas Ketenagakerjaan dan Transmigrasi Kabupaten Bengkulu Utara/Regional Office of Manpower and Transmigration of Bengkulu Utara Regency





### KEMISKINAN BENGKULU UTARA 2018

**35,78 ribu jiwa**

Jumlah Penduduk Miskin / *Number of poor People*

**11,81 %**

Persentase Penduduk Miskin / *Percentage of poor People*

**Rp. 359 264,-**

Garis Kemiskinan / *Poverty Line*



#### Persentase penduduk miskin





**PENJELASAN TEKNIS**

1. **Tidak/belum pernah sekolah** adalah mereka yang tidak pernah atau belum pernah terdaftar dan tidak pernah atau belum pernah aktif mengikuti pendidikan di suatu jenjang pendidikan formal. Termasuk juga yang tamat/belum tamat taman kanak-kanak tetapi tidak melanjutkan ke sekolah dasar.
2. **Masih bersekolah** adalah mereka yang terdaftar dan aktif mengikuti pendidikan formal dan nonformal (Paket A, B, atau C), baik pendidikan dasar, menengah maupun pendidikan tinggi. Bagi mahasiswa yang sedang cuti dianggap masih bersekolah.
3. **Tidak bersekolah lagi** adalah mereka yang pernah terdaftar dan aktif mengikuti pendidikan di suatu jenjang pendidikan formal dan nonformal (Paket A, B, atau C), tetapi pada saat pencacahan tidak lagi terdaftar dan tidak aktif mengikuti pendidikan.
4. **Tamat sekolah** adalah menyelesaikan pelajaran yang ditandai dengan lulus ujian akhir

**TECHNICAL NOTES**

1. **Not/never attending school** is someone who has never attended or never been registered in a formal education, such as primary, secondary, and tertiary education. Those who just completed kindergarten are considered as never attended school.
2. **Attending school** is someone who is currently attending primary, secondary, or tertiary education, including package A, package B, or package C. College student who postpones his/her study is considered as attending school.
3. **Not attending school anymore** is someone who had enrolled and participated in formal and non-formal education in the past including package A, package B, or package C, but currently does not attend school.
4. **Completed particular level of education** is someone who has completed particular level of

pada kelas atau tingkat terakhir suatu jenjang pendidikan di sekolah negeri maupun swasta dengan mendapatkan tanda tamat belajar/ijazah. Seseorang yang belum mengikuti pelajaran pada kelas tertinggi tetapi telah mengikuti ujian akhir dan lulus dianggap tamat sekolah.

**5. Dapat membaca dan menulis** artinya dapat membaca dan menulis kata-kata/kalimat sederhana dengan suatu aksara tertentu.

**6. Jalur Pendidikan di Indonesia** terdiri atas 1) pendidikan formal, 2) pendidikan nonformal, dan 3) pendidikan informal yang ketiganya dapat saling melengkapi dan memperkaya (Undang-Undang No. 20 Tahun 2013 tentang Sistem Pendidikan Nasional).

**7. Jenjang Pendidikan Formal** terdiri atas pendidikan dasar, pendidikan menengah, dan pendidikan tinggi. Jenis pendidikan yang diajarkan mencakup pendidikan umum, kejuruan, akademik, profesi, vokasi, keagamaan, dan khusus.

a. Pendidikan Dasar berbentuk Sekolah Dasar (SD) dan

*education in private or public school and accepting graduation certificate. Someone who has never attended the highest grade but passed the final exam is considered as completed particular level of education.*

**5. Able to read and write** is the ability to read and write at least a simple sentence in any letter of alphabets.

**6. The Education System in Indonesia** consists of 1) a formal education, 2) non-formal education, and 3) informal education that all three can be complementary and enriching (Law No. 20 Year 2013 about The National Education System).

**7. The Formal Education Level** consists of primary education, secondary education, and high education. The kind of education that taught consists of general education, vocational, academic, professional, religious, and specific education.

Madrasah Ibtidaiyah (MI) atau bentuk lain yang sederajat serta Sekolah Menengah Pertama (SMP) dan Madrasah Tsanawiyah (MTs), atau bentuk lain yang sederajat.

- b. Pendidikan Menengah berbentuk Sekolah Menengah Atas (SMA), Madrasah Aliyah (MA), Sekolah Menengah Kejuruan (SMK), dan Madrasah Aliyah Kejuruan (MAK), atau bentuk lain yang sederajat.
- c. Pendidikan Tinggi merupakan jenjang pendidikan setelah pendidikan menengah yang mencakup program pendidikan diploma, sarjana, magister, spesialis, dan doktor yang diselenggarakan oleh perguruan tinggi. Perguruan tinggi dapat berbentuk akademi, politeknik, sekolah tinggi, institut, atau universitas.

**8. Rumah Sakit** adalah tempat pemeriksaan dan perawatan kesehatan, biasanya berada di bawah pengawasan dokter/tenaga medis, yang melayani penderita yang sakit untuk berobat rawat jalan atau rawat inap.

**9. Rumah Sakit Bersalin** adalah rumah sakit khusus untuk

a. *The Primary Education consists of Elementary School and Islamic Elementary School or other equivalent forms and Junior High School and MTs, or other equivalent forms.*

b. *The Secondary Education consists of the senior high school, MA, Vocational School, and Vocational Madrasah Aliyah, or other equivalent forms.*

c. *The High Education consists of the education level after the secondary education that consists of diplomas, bachelor, master, specialist, and doctoral degrees that are held by the college. The colleges can be academy, polytechnic, high school, institute, or university.*

**8. Hospital** is a place for health check, usually controlled/supervised by doctors/medical personnel to serve the ill patients to get outpatient or inpatient treatment services.

persalinan, dilengkapi pelayanan spesialis pemeriksaan kehamilan, persalinan, rawat inap dan rawat jalan ibu dan anak yang berada di bawah pengawasan dokter spesialis kandungan.

**10. Rumah Bersalin** adalah sarana pelayanan kesehatan dengan izin sebagai rumah bersalin, dilengkapi pelayanan pemeriksaan kehamilan, persalinan serta pemeriksaan ibu dan anak yang berada di bawah pengawasan bidan senior.

**11. Poliklinik** adalah sarana kesehatan yang dipakai untuk pelayanan berobat jalan, biasanya berada di bawah pengawasan dokter/tenaga medis.

**12. Puskesmas (Pusat Kesehatan Masyarakat)** adalah unit pelaksana teknis dinas kesehatan kabupaten/kota yang mempunyai fungsi utama sebagai penyelenggara pelayanan kesehatan tingkat pertama. Wilayah kerja puskesmas maksimal adalah satu kecamatan dan untuk dapat menjangkau wilayah kerjanya, puskesmas mempunyai jaringan pelayanan yang meliputi unit Puskesmas Pembantu (Pustu), unit Puskesmas Keliling (Puskel), dan unit bidan

**9. *Maternity Hospital*** is a specialized hospital for childbirth, has specialist inspection service to pregnancy, childbirth, hospitalization and outpatient for mothers and children that is under the supervision of an obstetrician.

**10. *Maternity House*** is health care facility with a license as a maternity house, equipped with prenatal care, childbirth and examination of mothers and children which is under the supervision of a senior midwife.

**11. *Polyclinic*** is a health facility in which to get outpatient services, usually under the control of doctor/medical personnel.

**12. *Public Health Center*** is technical implementation unit of regency health department that have the primary function as a first-level health care providers. The working area standard of public health center is one district and to reach their working areas, public health centers have a service network covering subsidiary of public health center, mobile public health

desa/komunitas (Peraturan Menteri Kesehatan RI No. 75 Tahun 2014 Tentang Pusat Kesehatan Masyarakat).

**13. Apotek** adalah suatu tempat tertentu yang digunakan untuk melakukan pekerjaan kefarmasian, dan penyaluran/penjualan obat atau bahan farmasi dan perbekalan kesehatan lainnya kepada masyarakat yang dikelola oleh tenaga apoteker (Peraturan Menteri Kesehatan RI No. 1332 Tahun 2002 Tentang Perubahan Atas Peraturan Menteri Kesehatan RI No. 922/MENKES/PER/X/1993 Tentang Ketentuan dan Tata Cara Pemberian Izin Apotek).

**14. Imunisasi** adalah memasukkan kuman atau racun penyakit tertentu yang sudah dilemahkan (vaksin) ke dalam tubuh dengan cara disuntik atau diminum (diteteskan dalam mulut) dengan maksud agar terjadi kekebalan tubuh terhadap penyakit tersebut.

**15. Kasus kumulatif AIDS** adalah kumulatif kasus AIDS sampai dengan referensi waktu tertentu.

**16. BCG (Bacillus Calmette Guerin)** merupakan vaksinasi untuk

*center units, and midwife units (Regulation of the Minister of Health of Indonesia Number 75 Year 2014 about Public Health Center).*

**13. Pharmacy** is a specific place that is used for pharmaceutical jobs, and distribution/sale of drugs/pharmaceuticals and other medical supplies to people that are administered by trained pharmacist (Regulation of the Minister of Health of Indonesia Number 1332 Year 2002 about the Changes of Regulation of the Minister of Health of Indonesia Number 922/MENKES/PER/X/1993 about Pro- vision and Procedures for Administration of Licensed Pharmacies).

**14. Immunization** is putting enervated microbe of a certain disease into human body by injection or drinking (dropping into mouth) to make the body immune to that disease.

**15. Cummulative AIDS case** is cummulative AIDS cases with reference to a particular time.



mencegah penyakit TBC, diberikan pada bayi baru lahir atau anak, dengan suntikan pada kulit pangkal lengan atas. Bekas suntikan kemudian akan membentuk tonjolan kecil jaringan parut pada kulit lengan atas. Suntikan BCG diberikan kepada anak sebanyak 1 kali.

**17. DPT (Difteri, Pertusis, Tetanus)**

merupakan vaksin untuk mencegah penyakit Difteri, Pertusis, dan Tetanus yang diberikan pada bayi berumur 3 bulan ke atas, dengan suntikan pada paha, diulang 1 bulan dan 2 bulan kemudian, sehingga suntikan imunisasi DPT lengkap pada balita berjumlah 3 kali (kadang-kadang selang waktu antar suntikan bisa lebih dari 1 bulan).

**18. Peristiwa tindak pidana yang**

**dilaporkan** ialah setiap peristiwa yang diterima kepolisian dari laporan masyarakat, atau peristiwa dimana pelakunya tertangkap tangan oleh kepolisian.

**19. Jumlah tindak pidana**

menggambarkan jumlah kasus

**16. BCG (*Bacillus Calmette Guerin*)** is a vaccine to prevent TBC disease, given to newborns or children, by injection at the base of the skin of the upper arm. Injection site will form little bumps of scar tissue in the skin of the upper arm. BCG injections given to children 1 times.

**17. DPT (*Diphtheria, Pertussis,***

***Tetanus*)** is a vaccine to prevent the diphtheria, pertussis, and tetanus disease, given to infants aged 3 months and above, with a shot in the thigh, repeated one month and two months later, so that the complete DPT immunization shots at toddler totaling 3 times (sometimes the time interval between injections can be more than 1 month).

**18. Reported crime incidence** includes

all criminal cases reported and received by police office, and all crimes caught by police.

tindak pidana yang terjadi pada kurun waktu tertentu.

**20. Resiko penduduk terjadi tindak pidana per 100.000 penduduk**

$$= \frac{\text{Jumlah tindak pidana tahun } t}{\text{Jumlah penduduk tahun } t} \times 100.000$$

Resiko penduduk terjadi tindak pidana per 100.000 penduduk mengindikasikan peluang penduduk berisiko terkena tindak pidana. Biasanya dinyatakan dalam setiap 100.000 penduduk.

**21. Selang waktu terjadi tindak pidana tahun t**

$$= \frac{365 \times 24 \times 60 \times 60}{\text{Jumlah tindak pidana tahun } t} \times (\text{detik})$$

Selang waktu terjadi tindak pidana tahun t mengindikasikan selang waktu terjadinya satu tindak kejahatan dengan kejahatan yang lain.

**19. Crime total** refers to the number of criminal cases occurring during a given period.

**20. Crime rate**

$$= \frac{\text{Number of criminal cases year } t}{\text{Total population year } t} \times 100.000$$

**Crime rate** indicates the probability of population exposed to risk of crime, expressed in every 100,000 people.

**21. Crime clock**

$$= \frac{365 \times 24 \times 60 \times 60}{\text{Number of criminal cases year } t} \times (\text{second})$$

**Crime clock** indicates the time interval of occurrence between one crime to another crime.

**22. Persentase penyelesaian tindak pidana**

$$= \frac{\text{Jumlah tindak pidana yang diselesaikan}}{\text{Jumlah peristiwa tindak pidana yang dilaporkan}} \times 100\%$$

Persentase penyelesaian peristiwa tindak pidana menyatakan persentase penyelesaian tindak pidana oleh polisi. Suatu tindak pidana dinyatakan sebagai kasus yang selesai di tingkat kepolisian, apabila:

1. berkas perkaranya sudah siap untuk diserahkan atau telah diserahkan kepada kejaksaan;
2. dalam hal delik aduan, pengaduannya dicabut dalam tenggang waktu yang telah ditentukan menurut undang-undang;
3. telah diselesaikan oleh kepolisian berdasarkan azas plichmatigheid (kewajiban berdasarkan kewenangan hukum);
4. kasus yang dimaksud tidak termasuk kompetensi kepolisian
5. tersangka meninggal dunia;
6. kasus kadaluwarsa.

**22. Crime clearance rate**

$$= \frac{\text{Number of cleared criminal cases}}{\text{Number of reported criminal cases}} \times 100\%$$

*Crime clearance rate refers to percentage of crime clearance by police. A criminal case is categorized as a cleared case by police, if:*

1. *All documents are ready to submit or already submitted to justice court;*
  2. *In the case of attense that warrants complaint, the complaint was withdraw within a given period state in the law;*
  3. *The case was cleared by police based on the principle of plichmatigheid (obligation on the basis of law outhority);*
  4. *The case was not the responsibility of police office;*
  5. *The suspect died;*
  6. *The case was out of date.*
- 23.** *To measure poverty, BPS-Statistics Indonesia has used the concept of basic needs approach. Therefore, poverty is viewed as economic inability to fulfill food and non-food basic needs which are*

**23.** Untuk mengukur kemiskinan, BPS menggunakan konsep kemampuan memenuhi kebutuhan dasar (*basic needs approach*). Dengan pendekatan ini, kemiskinan dipandang sebagai ketidakmampuan dari sisi ekonomi untuk memenuhi kebutuhan dasar makanan dan bukan makanan yang diukur dari sisi pengeluaran. Metode yang digunakan adalah menghitung Garis Kemiskinan (GK), yang terdiri dari dua komponen yaitu Garis Kemiskinan Makanan (GKM) dan Garis Kemiskinan Non-Makanan (GKNM). Penghitungan Garis Kemiskinan dilakukan secara terpisah untuk daerah perkotaan dan pedesaan.

**24. Penduduk miskin** adalah penduduk yang memiliki rata-rata pengeluaran per kapita per bulan di bawah Garis Kemiskinan.

**25. Garis Kemiskinan Makanan (GKM)** merupakan nilai pengeluaran kebutuhan minimum makanan yang disetarakan dengan 2.100 kkalori per kapita per hari. Garis Kemiskinan Non-Makanan (GKNM) adalah kebutuhan minimum untuk perumahan, sandang, pendidikan, kesehatan, dan kebutuhan dasar lainnya.

*measured by consumption/expenditure. The method used is calculating poverty line, which consists of two components that are Food Poverty Line (FPL) and Non-Food Poverty Line (NFPL). The poverty line was calculated separately for urban and rural areas.*

**24.** *A person whose expenditure per capita per month is below the poverty line is considered to be poor.*

**25. The Food Poverty Line** *refers to the daily minimum requirement of 2,100 kcal per capita per day. The Non-Food Poverty Line refers to the minimum requirement for household necessities for clothing, education, health, and other basic individual needs.*

**26. Poverty Measures**

**a. Head Count Index (HCI- $P_0$ )** *simply measures the percentage of the population that is counted as poor, often denoted by  $P_0$ .*

**b. Poverty Gap Index- $P_1$**  *measures the extent to which individuals fall below the poverty line (the poverty gaps) as a proportion of the poverty line. Higher value of*

**26. Ukuran Kemiskinan**

- a. **Head Count Index** (HCI-P<sub>0</sub>) adalah persentase penduduk miskin yang berada di bawah Garis Kemiskinan (GK).
- b. **Indeks Kedalaman Kemiskinan** (*Poverty Gap Index*-P<sub>1</sub>) merupakan ukuran rata-rata kesenjangan pengeluaran masing-masing penduduk miskin terhadap garis kemiskinan. Semakin tinggi nilai indeks, semakin jauh rata-rata pengeluaran penduduk dari garis kemiskinan.
- c. **Indeks Keparahan Kemiskinan** (*Poverty Severity Index*-P<sub>2</sub>) memberikan gambaran mengenai penyebaran pengeluaran di antara penduduk miskin. Semakin tinggi nilai indeks, semakin tinggi ketimpangan pengeluaran di antara penduduk miskin.

Foster-Greer-Thorbecke (1984) merumuskan suatu ukuran yang digunakan untuk mengukur tingkat kemiskinan sebagai berikut:

$$P_a = \frac{1}{n} \sum_{i=1}^q \left[ \frac{z - y_i}{z} \right]^a$$

*the index shows that the gap between average expenditure of the poor and the poverty line is wider.*

- c. **Poverty Severity Index-P<sub>2</sub>** describes inequality among the poor. This is simply a weighted sum of poverty gaps (as a proportion of the poverty line), where the weights are the proportionate poverty gaps themselves. Hence, by squaring the poverty gap index, the measure implicitly puts more weight on observations that fall well below the poverty line. Higher value of the index shows that inequality among the poor is higher.

*Foster-Greer-Thorbecke (1984) developed poverty measures that may be written as:*

$$P_a = \frac{1}{n} \sum_{i=1}^q \left[ \frac{z - y_i}{z} \right]^a$$

*where:*

*a=0, 1, 2*

*z=the poverty line*

*y<sub>i</sub>=Average expenditure per capita per month of the poor (i=1,2,...,q),*

*y<sub>i</sub>< z*

dimana:

$a=0, 1, 2$

$z$ =Garis kemiskinan

$y_i$ =Rata-rata pengeluaran perkapita sebulan penduduk yang berada di bawah garis kemiskinan ( $i=1,2,\dots,q$ ),  $y_i < z$

$q$ =Banyaknya penduduk yang berada di bawah garis kemiskinan

$n$ =Jumlah penduduk

Jika  $a=0$ , diperoleh *Head Count Index* ( $P_0$ ), jika  $a=1$  diperoleh indeks kedalaman kemiskinan (*Poverty Gap Index-P1*) dan jika  $a=2$  disebut indeks keparahan kemiskinan (*Poverty Severity Index-P2*).

## 27. Indeks Pembangunan Manusia

(IPM) menjelaskan bagaimana penduduk dapat mengakses hasil pembangunan dalam memperoleh pendapatan, kesehatan, pendidikan dan sebagainya. IPM diperkenalkan oleh UNDP pada tahun 1990 dan dipublikasikan secara berkala dalam laporan tahunan Human Development Report (HDR). IPM dibentuk oleh 3 (tiga) dimensi dasar: Umur panjang

$q$ =the number of poor

$n$ =the total population

if  $a=0$  is obtained Head Count Index ( $P_0$ ), if  $a=1$  is obtained Poverty Gap Index- $P_1$ , and if  $a=2$  is obtained Poverty Severity Index- $P_2$ .

## 27. The Human Development Index

(HDI) explains how people can access development results in obtaining income, health, education and so forth. HDI was introduced by United Nations Development Programme (UNDP) in 1990 and published periodically in the annual report of the Human Development Report. HDI was formed by three basic dimensions: a long and healthy life; knowledge; and a decent standard of living.

28. **Post Office** is a service provider facility of written communication and or electronic mail, parcel service, logistics services, financial transaction services, and postal services to the public. Postal house has the same function as the post office and subsidiary of post office, the difference is that postal house is usually located in remote areas.

29. Telecommunication includes every transmitting, delivering and

## SOCIAL

dan hidup sehat; pengetahuan; dan standar hidup layak.

- 28. Kantor Pos** adalah tempat pemberi pelayanan komunikasi tertulis dan atau surat elektronik, layanan paket layanan logistik, layanan transaksi keuangan, dan layanan keagenan pos untuk kepentingan umum. Rumah pos berfungsi sama seperti kantor pos dan kantor pos pembantu, bedanya rumah pos biasanya terletak di daerah terpencil.
- 29. Telekomunikasi** adalah setiap pemancaran, pengiriman dan atau penerimaan dari setiap informasi dalam bentuk tanda-tanda, isyarat, tulisan, gambar, suara dan bunyi melalui sistem kawat, optik, radio atau sistem elektromagnetik lainnya.

or receiving from every information of marking, signal, article, picture, sound and voice through strand of wire system, optic, radio or other electromagnetic system.

ULASAN	DESCRIPTION
<p>Keadaan sosial penduduk Kabupaten Bengkulu Utara digambarkan dalam beberapa variabel antara lain pendidikan, kesehatan dan keluarga berencana, keamanan, agama dan fasilitas layanan sosial.</p>	<p><i>The social circumstances of people in Bengkulu Utara Regency are described in several variables, i.e. education, health and family planning, security, religion and social service facility.</i></p>
<p><b>Pendidikan</b></p>	<p><b>Education</b></p>
<p>Dalam bidang pendidikan, pada tahun 2018 Angka Partisipasi Sekolah (APS) usia 7-12, 13-15, dan 16-18 sebesar 100; 94,35; 75,6.</p>	<p><i>In education sector, 2018, School Enrolment (APS) ages 7-12,13-15,16-18 at 100; 94.35; 75.6</i></p>
<p><b>Kesehatan</b></p>	<p><b>Health</b></p>
<p>Fasilitas kesehatan merupakan salah satu tolak ukur dalam pencapaian pelaksanaan pembangunan di Kabupaten Bengkulu Utara. Pada tahun 2018 terdapat tiga buah rumah sakit pemerintah di wilayah Kabupaten Bengkulu Utara. Sedangkan fasilitas kesehatan lainnya yakni puskesmas (25), puskesmas pembantu (92), poliklinik (1), dan apotek (12)</p>	<p><i>Health facilities are one of benchmarks of the achievements on the implementation of development Bengkulu Utara Regency. In 2018 there are three unit of government hospitals in Bengkulu Utara Regency. On the other hand, there are other health facilities namely 25 health centers, 92 helped health center, poliklinik (1), and apothek (12)</i></p>
<p>Di bidang Keluarga Berencana (KB), Bengkulu Utara menunjukkan bahwa jumlah peserta KB aktif atau akseptor aktif sebanyak 44.586 pasangan. Akseptor aktif di Kabupaten Bengkulu Utarapaling banyak menggunakan alat kontrasepsi suntik,dimana proporsinya mencapai 52.52 persen.</p>	<p><i>In the sector of family planning (KB), Bengkulu Utara Regency, shows that the number of active members of family planning or active acceptors in Bengkulu Utara Regency are 44,586 pairs. Active acceptors in Bengkulu Utara Regency generally user injections, with the proportions reach 55.52 percent.</i></p>



**Kriminalitas**

Di bidang keamanan, jumlah tindak kejahatan disajikan menurut Isebelas kecamatan induk di Kabupaten Bengkulu Utara. Secara umum jumlah tindak kejahatan pada tahun 2017 sebanyak 143 kasus.

**Agama**

Jumlah agama yang dianut penduduk Kabupaten Bengkulu Utara ada enam yaitu Islam, Kristen, Katholik, Hindu, Budha dan Konghucu. Diantara agama-agama tersebut, Islam merupakan agama dengan jumlah pemeluk terbesar. Jumlah masjid yang terdapat di Kabupaten Bengkulu Utara sebanyak 521 ,mushola 212, gereja 52, pura 1, dan ada 1 vihara.

**Kemiskinan**

Jumlah penduduk miskin di Kabupaten Bengkulu Utara pada bulan Maret 2018 sebesar 35,78 ribu jiwa atau 11.81 persen. Dibandingkan dengan penduduk miskin pada bulan yang sama pada tahun sebelumnya yang berjumlah 38.97 ribu jiwa atau 13,11 persen, berarti jumlah penduduk miskin di Kabupaten Bengkulu Utara mengalami penurunan .

**Crime**

*In the sector of security, the number of crimes are presented by eleven subdistricts parent in Bengkulu Utara Regency. In general the number of crimes in 2017 are 143 cases.*

**Religion**

*There are five religions affiliated by population in Bengkulu Utara Regency; i.e. Islam, Christianity, Catholicism, Hinduism, Buddhism and Konghucu. Among these religions, Islam is a religion with the largest number of followers. The number of mosque in Bengkulu Utara Regency reaches 521, mushola 212, church 52 , temple 1, and vihara 1.*

**Poverty**

*The number of poor people in Bengkulu Utara Regency in September 2018 reaches 35.78 thousand, or 11.81 percent. Compared to the number of poor people in the same month in the previous year, amounting to 38.97 thousand or 13.11 percent, its means the number of poor people in Bengkulu Utara Regency were decreased.*

### **Telekomunikasi**

Bengkulu Utara memiliki sembilan kantor pos pada tahun 2018. Untuk menunjang komunikasi, Bengkulu Utara memiliki tower sebanyak 108 buah, meningkat dari tahun sebelumnya yang hanya 96 buah

### **Transportasi**

Pembangunan dan peningkatan fasilitas transportasi seperti jalan dan jembatan penting demi memudahkan hubungan komunikasi dan proses mobilisasi penduduk antar daerah dalam menunjang kelancaran distribusi barang dan jasa sehingga berdampak pada peningkatan pertumbuhan ekonomi, utamanya untuk daerah-daerah sulit terjangkau dan terisolir.

Pada tahun 2018, panjang jalan kabupaten di Kabupaten Bengkulu Utara adalah sepanjang 595,731 km. Sebesar 44,89 persen merupakan jalan aspal, 38,24 persen merupakan jalan koral (kerikil), dan 16,78 persen merupakan jalan tanah dan jenis jalan yang tidak dirinci sebesar 0.20 persen. Dari panjang jalan tersebut 40,52 persen kondisi jalannya baik dan yang lainnya beraneka kondisi jalan.

### **Telecommunication**

*Bengkulu Utara Regency has nine post office and one hundred and eight tower.*

### **Transportation**

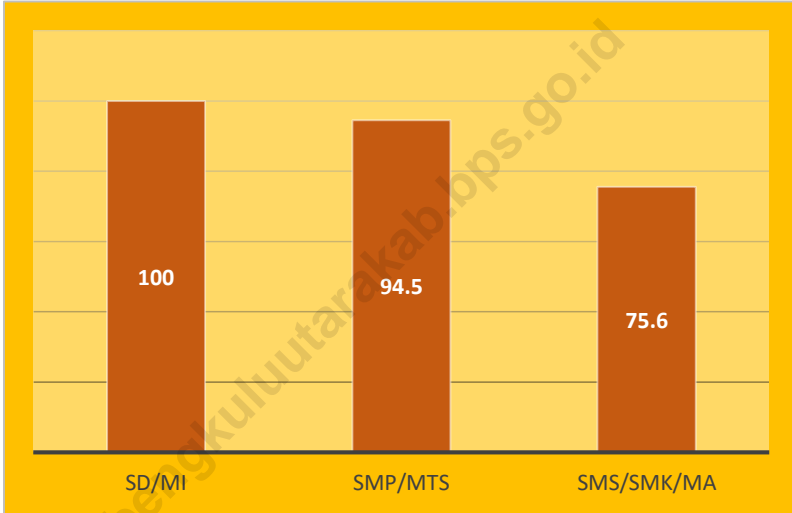
*The development and improvement of transportation facilities such as roads and bridges are important to ease communication and the mobilization process of the population among regions in boosting the distribution of goods and services so it has an impact on the economic growth, especially for remote and isolated areas.*

*In 2018, the length of roads in Bengkulu Utara Regency is 595.731 km. As much as 44.89 percent of it is pavement roads, 38.24 percent is coral (gravel) roads, and 16.78 percent is land roads and not detailed as 0.20 percent. As much as 40.52 percent of the road length, are in good conditions, while the remaining is in various conditions*

**Gambar**  
**Picture**

6

**Angka Patisipasi Sekolah (APS) Menurut Jenjang Pendidikan di Kabupaten Bengkulu Utara, 2018**  
**School Enrolment Rate by Educational Level in Bengkulu Utara Regency, 2018**



#### 4.1 PENDIDIKAN/*EDUCATION*

Jumlah Sekolah, Guru, dan Murid Taman Kanak-Kanak (TK) di Bawah Kementerian Pendidikan dan Kebudayaan Menurut Kecamatan di Kabupaten Bengkulu Utara, 2017/2018

**Tabel**

**Table 4.1.1** *Number of Schools, Teachers, and Pupils in Kindergarten Under The Ministry of Education and Culture by Subdistrict in Bengkulu Utara Regency, 2017/2018*

	Kecamatan <i>Subdistrict</i>	Sekolah/Schools		
		Negeri/ <i>Public</i>	Swasta/ <i>Private</i>	Jumlah/ <i>Total</i>
	(1)	(2)	(3)	(4)
1.	Enggano	-	5	5
2.	Kerkap	-	17	17
3.	Air Napal	-	16	16
4.	Air Besi	-	19	19
5.	Hulu Palik	-	16	16
6.	Tanjung Agung Palik	-	8	8
7.	Kota Argamakmur	2	33	35
8.	Armajaya	-	17	17
9.	Lais	1	11	12
10.	Batik Nau	-	16	16
11.	Giri Mulya	1	15	16
12.	Air Padang	-	7	7
13.	Padang Jaya	-	30	30
14.	Ketahun	1	19	20
15.	Napal Putih	-	13	13
16.	Ulok Kupai	-	8	8
17.	Pinang Raya	-	18	18
18.	Putri Hijau	-	16	16
19.	Marga Sakti Sebelat	-	3	3
	<b>Bengkulu Utara</b>	5	287	292

Lanjutan Tabel/*Continued Table 4.1.1*

	Kecamatan <i>Subdistrict</i>	Guru <sup>1</sup> /Teachers <sup>1</sup>		
		Negeri/ <i>Public</i>	Swasta/ <i>Private</i>	Jumlah/ <i>Total</i>
	(1)	(5)	(6)	(7)
1.	Enggano	-	14	14
2.	Kerkap	-	52	52
3.	Air Napal	-	115	115
4.	Air Besi	-	72	72
5.	Hulu Palik	-	76	76
6.	Tanjung Agung Palik	-	19	19
7.	Kota Argamakmur	33	188	221
8.	Armajaya	-	50	50
9.	Lais	10	45	55
10.	Batik Nau	-	76	76
11.	Giri Mulya	5	52	57
12.	Air Padang	-	25	25
13.	Padang Jaya	-	120	120
14.	Ketahun	8	79	87
15.	Napal Putih	-	56	56
16.	Ulok Kupai	-	41	41
17.	Pinang Raya	-	44	44
18.	Putri Hijau	-	73	73
19.	Marga Sakti Sebelat	-	45	45
<b>Bengkulu Utara</b>		56	1242	1298

Lanjutan Tabel/*Continued Table 4.1.1*

Kecamatan <i>Subdistrict</i>	Murid/Students		
	Negeri/ <i>Public</i>	Swasta/ <i>Private</i>	Jumlah/ <i>Total</i>
(1)	(2)	(3)	(4)
1. Enggano	-	190	190
2. Kerkap	-	231	231
3. Air Napal	-	478	478
4. Air Besi	-	402	402
5. Hulu Palik	-	403	403
6. Tanjung Agung Palik	-	151	151
7. Kota Argamakmur	152	892	1044
8. Armajaya	-	206	206
9. Lais	82	303	385
10. Batik Nau	-	470	470
11. Giri Mulya	60	437	497
12. Air Padang	-	225	225
13. Padang Jaya	-	695	695
14. Ketahun	89	428	517
15. Napal Putih	-	524	524
16. Ulok Kupai	-	154	154
17. Pinang Raya	-	820	820
18. Putri Hijau	-	553	553
19. Marga Sakti Sebelat	-	427	427
<b>Bengkulu Utara</b>	<b>383</b>	<b>7989</b>	<b>8372</b>

Catatan/Note: <sup>1</sup> Jumlah Guru Termasuk Kepala Sekolah dan Guru/*The Total of Teachers Including Headmaster and Teachers*  
\* Data Tergabung dengan Kecamatan Induk/*Data Associated with the Parents Subdistricts*

Sumber/Source: Kementerian Pendidikan dan Kebudayaan, Data Semester Ganjil/*Ministry of Educations and Culture, Odd Semester Data*

**Tabel 4.1.2**  
**Table** Jumlah Sekolah, Guru, dan Murid Raudatul Athfal (RA) di Bawah Kementerian Agama Menurut Kecamatan di Kabupaten Bengkulu Utara, 2018/2019  
 Number of Schools, Teachers, and Pupils in Raudatul Athfal (RA) Under The Ministry of Religious Affairs by Subdistrict in Bengkulu Utara Regency, 2018/2019

	Kecamatan Subdistrict	Raudatul Athfal (RA) / Raudatul Athfal (RA)		
		Sekolah/Schools	Guru/Teachers	Murid/Pupils
	(1)	(2)	(3)	(4)
1.	Enggano	-	-	-
2.	Kerkap	-	-	-
3.	Air Napal	-	-	-
4.	Air Besi	-	-	-
5.	Hulu Palik	1	3	12
6.	Tanjung Agung Palik			
7.	Kota Argamakmur	5	49	429
8.	Armajaya	-	-	-
9.	Lais	-	-	-
10.	Batik Nau	-	-	-
11.	Giri Mulya	-	-	-
12.	Air Padang	-	-	-
13.	Padang Jaya	-	-	-
14.	Ketahun	-	-	-
15.	Napal Putih	-	-	-
16.	Ulok Kupai	1	5	57
17.	Pinang Raya	-	-	-
18.	Putri Hijau	1	5	32
19.	Marga Sakti Sebelat	-	-	-
<b>Bengkulu Utara</b>		<b>8</b>	<b>62</b>	<b>530</b>

Sumber/Source: Kementerian Agama, Data Semester Ganjil 2018/Ministry of Religious Affairs, 2018 Odd Semester Data

**Tabel 4.1.3**  
**Table** Jumlah Sekolah, Guru, dan Murid Sekolah Dasar (SD) di Bawah Kementerian Pendidikan dan Kebudayaan Menurut Kecamatan di Kabupaten Bengkulu Utara, 2017/2018  
*Number of Schools, Teachers, and Pupils in Primary Schools Under The Ministry of Education and Culture by Subdistrict in Bengkulu Utara Regency, 2017/2018*

	Kecamatan <i>Subdistrict</i>	Sekolah/Schools		
		Negeri/ <i>Public</i>	Swasta/ <i>Private</i>	Jumlah/ <i>Total</i>
	(1)	(2)	(3)	(4)
1.	Enggano	5	-	5
2.	Kerkap	10	-	10
3.	Air Napal	8	-	8
4.	Air Besi	8	-	8
5.	Hulu Palik	10	-	10
6.	Tanjung Agung Palik	7	-	7
7.	Kota Argamakmur	16	2	18
8.	Armajaya	10	-	10
9.	Lais	10	-	10
10.	Batik Nau	19	-	19
11.	Giri Mulya	15	-	15
12.	Air Padang	8	-	8
13.	Padang Jaya	21	1	22
14.	Ketahun	15	1	16
15.	Napal Putih	10	-	10
16.	Ulok Kupai	12	-	12
17.	Pinang Raya	-	-	-
18.	Putri Hijau	14	2	16
19.	Marga Sakti Sebelat	-	-	-
	<b>Bengkulu Utara</b>	198	6	204



**Lanjutan Tabel/Continued Table 4.1.3**

	Kecamatan <i>Subdistrict</i>	Murid/Students		
		Negeri/ <i>Public</i>	Swasta/ <i>Private</i>	Jumlah/ <i>Total</i>
	(1)	(5)	(6)	(7)
1.	Enggano	510	-	510
2.	Kerkap	1 381	-	1 381
3.	Air Napal	1 170	-	1 170
4.	Air Besi	1 026	-	1 026
5.	Hulu Palik	1 231	-	1 231
6.	Tanjung Agung Palik	760	-	760
7.	Kota Argamakmur	3 906	594	4 500
8.	Armajaya	1 361	-	1 361
9.	Lais	1 405	-	1 405
10.	Batik Nau	1 603	-	1 603
11.	Giri Mulya	1 934	-	1 934
12.	Air Padang	709	-	709
13.	Padang Jaya	3 273	292	3 565
14.	Ketahun	1 993	405	2 398
15.	Napal Putih	1 220	-	1 220
16.	Ulok Kupai	1 469	-	1 469
17.	Pinang Raya	-	-	-
18.	Putri Hijau	2 448	388	2 836
19.	Marga Sakti Sebelat	-	-	-
	<b>Bengkulu Utara</b>	27 399	1 679	29 078

Lanjutan Tabel/*Continued Table 4.1.3*

Kecamatan <i>Subdistrict</i>	Guru <sup>1</sup> /Teachers <sup>1</sup>		
	Negeri/ <i>Public</i>	Swasta/ <i>Private</i>	Jumlah/ <i>Total</i>
(1)	(8)	(9)	(10)
1. Enggano	44	-	44
2. Kerkap	114	-	114
3. Air Napal	95	-	95
4. Air Besi	81	-	81
5. Hulu Palik	104	-	104
6. Tanjung Agung Palik	85	-	85
7. Kota Argamakmur	265	43	308
8. Armajaya	132	-	132
9. Lais	108	-	108
10. Batik Nau	134	-	134
11. Giri Mulya	137	-	137
12. Air Padang	78	-	78
13. Padang Jaya	214	15	229
14. Ketahun	146	22	168
15. Napal Putih	82	-	82
16. Ulok Kupai	90	-	90
17. Pinang Raya	-	-	-
18. Putri Hijau	145	25	170
19. Marga Sakti Sebelat	-	-	-
<b>Bengkulu Utara</b>	<b>2 054</b>	<b>105</b>	<b>2 159</b>

Catatan/Note :Jumlah guru termasuk kepala sekolah dan guru/*The total of teachers including headmaster and teacher*

Sumber/Source :Kementerian Pendidikan dan Kebudayaan, Data Semester Ganjil 2017/*Ministry of Educations and Culture, 2017 Odd Semester Data*

**Tabel 4.1.4** Jumlah Sekolah, Guru, dan Murid Madrasah Ibtidaiyah (MI) di Bawah Kementerian Agama Menurut Kecamatan di Kabupaten Bengkulu Utara, 2017/2018  
**Table** *Number of Schools, Teachers, and Pupils in Madrasah Ibtidaiyah (MI) Under The Ministry of Religious Affairs by Subdistrict in Bengkulu Utara Regency, 2017/2018*

	Kecamatan <i>Subdistrict</i>	Sekolah/Schools		
		Negeri/ <i>Public</i>	Swasta/ <i>Private</i>	Jumlah/ <i>Total</i>
	(1)	(2)	(3)	(4)
1.	Enggano	-	-	-
2.	Kerkap	-	-	-
3.	Air Napal	-	-	-
4.	Air Besi	-	-	-
5.	Hulu Palik	-	1	-
6.	Tanjung Agung Palik	-	1	-
7.	Kota Argamakmur	1	1	2
8.	Armajaya	-	-	-
9.	Lais	-	2	-
10.	Batik Nau	-	-	-
11.	Giri Mulya	-	-	-
12.	Air Padang	-	-	-
13.	Padang Jaya	-	1	-
14.	Ketahun	1	3	4
15.	Napal Putih	-	-	-
16.	Ulok Kupai	-	1	-
17.	Pinang Raya	-	1	-
18.	Putri Hijau	-	2	-
19.	Marga Sakti Sebelat	-	1	-
	<b>Bengkulu Utara</b>	<b>2</b>	<b>14</b>	<b>6</b>

Lanjutan Tabel/*Continued Table 4.1.4*

Kecamatan <i>Subdistrict</i>	Guru <sup>2</sup> /Teachers <sup>1</sup>		
	Negeri/ <i>Public</i>	Swasta/ <i>Private</i>	Jumlah/ <i>Total</i>
(1)	(5)	(6)	(7)
1. Enggano	-	-	-
2. Kerkap	-	-	-
3. Air Napal	-	-	-
4. Air Besi	-	-	-
5. Hulu Palik	-	9	-
6. Tanjung Agung Palik	-	13	-
7. Kota Argamakmur	23	12	35
8. Armajaya	-	-	-
9. Lais	-	29	-
10. Batik Nau	-	-	-
11. Giri Mulya	-	-	-
12. Air Padang	-	-	-
13. Padang Jaya	-	12	-
14. Ketahun	18	22	40
15. Napal Putih	-	-	-
16. Ulok Kupai	-	7	-
17. Pinang Raya	-	5	-
18. Putri Hijau	-	21	-
19. Marga Sakti Sebelat	-	9	-
<b>Bengkulu Utara</b>	<b>41</b>	<b>139</b>	<b>75</b>

**Lanjutan Tabel/Continued Table 4.1.4**

Kecamatan <i>Subdistrict</i>	Murid/Students		
	Negeri/ <i>Public</i>	Swasta/ <i>Private</i>	Jumlah/ <i>Total</i>
(1)	(8)	(9)	(10)
1. Enggano	-	-	-
2. Kerkap	-	-	-
3. Air Napal	-	-	-
4. Air Besi	-	-	-
5. Hulu Palik	-	63	-
6. Tanjung Agung Palik	-	164	-
7. Kota Argamakmur	259	61	320
8. Armajaya	-	-	-
9. Lais	-	243	-
10. Batik Nau	-	-	-
11. Giri Mulya	-	-	-
12. Air Padang	-	-	-
13. Padang Jaya	-	134	-
14. Ketahun	195	248	443
15. Napal Putih	-	-	-
16. Ulok Kupai	-	90	-
17. Pinang Raya	-	37	-
18. Putri Hijau	-	242	-
19. Marga Sakti Sebelat	-	127	-
<b>Bengkulu Utara</b>	<b>454</b>	<b>1409</b>	<b>763</b>

Sumber/Source: Kementerian Agama, Data Semester Ganjil/Ministry of Religious Affairs, Odd Semester Data

**Tabel 4.1.5**  
**Table** Jumlah Sekolah, Guru, dan Murid Sekolah Menengah Pertama (SMP) di Bawah Kementerian Pendidikan dan Kebudayaan Menurut Kecamatan di Kabupaten Bengkulu Utara, 2017/2018  
*Number of Schools, Teachers, and Pupils in Junior High Schools Under The Ministry of Education and Culture by Subdistrict in Bengkulu Utara Regency, 2017/2018*

	Kecamatan <i>Subdistrict</i>	Sekolah/Schools		
		Negeri/ <i>Public</i>	Swasta/ <i>Private</i>	Jumlah/ <i>Total</i>
	(1)	(2)	(3)	(4)
1.	Enggano	2	-	2
2.	Kerkap	3	-	3
3.	Air Napal	2	-	2
4.	Air Besi	2	-	2
5.	Hulu Palik	2	-	2
6.	Tanjung Agung Palik	2	-	2
7.	Kota Argamakmur	5	2	7
8.	Armajaya	4	-	4
9.	Lais	4	-	4
10.	Batik Nau	5	-	5
11.	Giri Mulya	3	-	3
12.	Air Padang	2	-	2
13.	Padang Jaya	6	-	6
14.	Ketahun	11	-	11
15.	Napal Putih	4	-	4
16.	Ulok Kupai	4	-	4
17.	Pinang Raya	-	-	-
18.	Putri Hijau	6	1	7
19.	Marga Sakti Sebelat	-	-	-
<b>Bengkulu Utara</b>		<b>67</b>	<b>3</b>	<b>70</b>

Lanjutan Tabel/*Continued Table 4.1.5*

	Kecamatan <i>Subdistrict</i>	Murid/Students		
		Negeri/ <i>Public</i>	Swasta/ <i>Private</i>	Jumlah/ <i>Total</i>
	(1)	(2)	(3)	(4)
1.	Enggano	196	-	196
2.	Kerkap	795	-	795
3.	Air Napal	133	-	133
4.	Air Besi	227	-	227
5.	Hulu Palik	496	-	496
6.	Tanjung Agung Palik	263	-	263
7.	Argamakmur	1 825	239	2 064
8.	Armajaya	681	-	681
9.	Lais	771	-	771
10.	Batik Nau	471	-	471
11.	Giri Mulya	768	-	768
12.	Air Padang	141	-	141
13.	Padang Jaya	1 477	-	1 477
14.	Ketahun	1 656	-	1 656
15.	Napal Putih	333	-	333
16.	Ulok Kupai	545	-	545
17.	Pinang Raya	-	-	-
18.	Putri Hijau	1 677	120	1 797
19.	Marga Sakti Sebelat	-	-	-
	<b>Bengkulu Utara</b>	<b>12 455</b>	<b>359</b>	<b>12 814</b>

Lanjutan Tabel/*Continued Table 4.1.5*

Kecamatan <i>Subdistrict</i>	Guru <sup>1</sup> /Teachers <sup>1</sup>		
	Negeri/ <i>Public</i>	Swasta/ <i>Private</i>	Jumlah/ <i>Total</i>
(1)	(2)	(3)	(4)
1. Enggano	18	-	18
2. Kerkap	58	-	58
3. Air Napal	26	-	26
4. Air Besi	24	-	24
5. Hulu Palik	43	-	43
6. Tanjung Agung Palik	28	-	28
7. Kota Argamakmur	150	28	178
8. Armajaya	57	-	57
9. Lais	62	-	62
10. Batik Nau	52	-	52
11. Giri Mulya	51	-	51
12. Air Padang	17	-	17
13. Padang Jaya	107	-	107
14. Ketahun	128	-	128
15. Napal Putih	27	-	27
16. Ulok Kupai	43	-	43
17. Pinang Raya	-	-	-
18. Putri Hijau	102	8	110
19. Marga Sakti Sebelat	-	-	-
<b>Bengkulu Utara</b>	<b>993</b>	<b>36</b>	<b>1 029</b>

Sumber/Source :Kementerian Pendidikan dan Kebudayaan, Data Semester Ganjil 2017/Ministry of Educations and Culture, 2017 Odd Semester Data



**Tabel 4.1.6** Jumlah Sekolah, Guru, dan Murid Madrasah Tsanawiyah (MTS) di Bawah Kementerian Agama Menurut Kecamatan di Kabupaten Bengkulu Utara, 2017/2018  
*Number of Schools, Teachers, and Pupils in Madrasah Tsanawiyah (MTS) Under The Ministry of Religious Affairs by Subdistrict in Bengkulu Utara Regency, 2017/2018*

	Kecamatan <i>Subdistrict</i>	Sekolah/Schools		
		Negeri/ <i>Public</i>	Swasta/ <i>Private</i>	Jumlah/ <i>Total</i>
	(1)	(2)	(3)	(4)
1.	Enggano	-	-	-
2.	Kerkap	-	-	-
3.	Air Napal	-	1	-
4.	Air Besi	-	-	-
5.	Hulu Palik	-	-	-
6.	Tanjung Agung Palik	-	-	-
7.	Kota Argamakmur	1	-	-
8.	Armajaya	-	-	-
9.	Lais	1	-	-
10.	Batik Nau	-	-	-
11.	Giri Mulya	-	-	-
12.	Air Padang	-	-	-
13.	Padang Jaya	-	-	-
14.	Ketahun	1	2	-
15.	Napal Putih	-	-	-
16.	Ulok Kupai	-	1	-
17.	Pinang Raya	-	-	-
18.	Putri Hijau	-	3	-
19.	Marga Sakti Sebelat	-	-	-
<b>Bengkulu Utara</b>		<b>3</b>	<b>7</b>	<b>-</b>

Lanjutan Tabel/*Continued Table 4.1.6*

Kecamatan <i>Subdistrict</i>	Guru <sup>2</sup> /Teachers <sup>1</sup>		
	Negeri/ <i>Public</i>	Swasta/ <i>Private</i>	Jumlah/ <i>Total</i>
(1)	(2)	(3)	(4)
1. Enggano	-	-	-
2. Kerkap	-	-	-
3. Air Napal	-	26	-
4. Air Besi	-	-	-
5. Hulu Palik	-	-	-
6. Tanjung Agung Palik	-	-	-
7. Kota Argamakmur	24	-	-
8. Armajaya	-	-	-
9. Lais	22	-	-
10. Batik Nau	-	-	-
11. Giri Mulya	-	-	-
12. Air Padang	-	-	-
13. Padang Jaya	-	-	-
14. Ketahun	25	35	-
15. Napal Putih	-	-	-
16. Ulok Kupai	-	13	-
17. Pinang Raya	-	-	-
18. Putri Hijau	-	38	-
19. Marga Sakti Sebelat	-	-	-
<b>Bengkulu Utara</b>	<b>71</b>	<b>112</b>	<b>-</b>

Lanjutan Tabel/*Continued Table 4.1.6*

Kecamatan <i>Subdistrict</i>	Murid/Students		
	Negeri/ <i>Public</i>	Swasta/ <i>Private</i>	Jumlah/ <i>Total</i>
(1)	(2)	(3)	(4)
1. Enggano	-	-	-
2. Kerkap	-	-	-
3. Air Napal	-	277	-
4. Air Besi	-	-	-
5. Hulu Palik	-	-	-
6. Tanjung Agung Palik	-	-	-
7. Kota Argamakmur	457	-	-
8. Armajaya	-	-	-
9. Lais	263	-	-
10. Batik Nau	-	-	-
11. Giri Mulya	-	-	-
12. Air Padang	-	-	-
13. Padang Jaya	-	-	-
14. Ketahun	372	355	-
15. Napal Putih	-	-	-
16. Ulok Kupai	-	103	-
17. Pinang Raya	-	-	-
18. Putri Hijau	-	252	-
19. Marga Sakti Sebelat	-	-	-
<b>Bengkulu Utara</b>	<b>1092</b>	<b>987</b>	<b>-</b>

Sumber/*Source*: Kementerian Agama, Data Semester Ganjil/*Ministry of Religious Affairs, Odd Semester Data*

**Tabel 4.1.7**  
**Table** Jumlah Sekolah, Guru, dan Murid Sekolah Menengah Atas (SMA) di Bawah Kementerian Pendidikan dan Kebudayaan Menurut Kecamatan di Kabupaten Bengkulu Utara, 2017/2018  
*Number of Schools, Teachers, and Pupils in Senior High Schools Under The Ministry of Education and Culture by Subdistrict in Bengkulu Utara Regency, 2017/2018*

	Kecamatan Subdistrict	Sekolah/Schools		
		Negeri/Public	Swasta/Private	Jumlah/Total
	(1)	(2)	(3)	(4)
1.	Enggano	1	-	1
2.	Kerkap	1	-	1
3.	Air Napal	-	-	-
4.	Air Besi	1	-	1
5.	Hulu Palik	1	-	1
6.	Tanjung Agung Palik	-	-	-
7.	Kota Argamakmur	2	2	4
8.	Armajaya	1	-	1
9.	Lais	1	-	1
10.	Batik Nau	-	-	-
11.	Giri Mulya	1	-	1
12.	Air Padang	-	-	-
13.	Padang Jaya	1	-	1
14.	Ketahun	1	-	1
15.	Napal Putih	-	-	-
16.	Ulok Kupai	1	-	1
17.	Pinang Raya	-	-	-
18.	Putri Hijau	1	1	2
19.	Marga Sakti Sebelat	-	-	-
<b>Bengkulu Utara</b>		<b>13</b>	<b>3</b>	<b>16</b>

**Lanjutan Tabel/Continued Table 4.1.7**

	Kecamatan <i>Subdistrict</i>	Murid/Students		
		Negeri/ <i>Public</i>	Swasta/ <i>Private</i>	Jumlah/ <i>Total</i>
	(1)	(5)	(6)	(7)
1.	Enggano	132	-	132
2.	Kerkap	650	-	650
3.	Air Napal	...	-	-
4.	Air Besi	156	-	156
5.	Hulu Palik	71	-	71
6.	Tanjung Agung Palik	-	-	-
7.	Kota Argamakmur	1 477	81	1 558
8.	Armajaya	98	-	98
9.	Lais	627	-	627
10.	Batik Nau	-	-	-
11.	Giri Mulya	325	-	325
12.	Air Padang	-	-	-
13.	Padang Jaya	544	-	544
14.	Ketahun	839	-	839
15.	Napal Putih	-	-	-
16.	Ulok Kupai	250	-	250
17.	Pinang Raya	-	-	-
18.	Putri Hijau	566	109	675
19.	Marga Sakti Sebelat	-	-	-
	<b>Bengkulu Utara</b>	<b>5 735</b>	<b>190</b>	<b>5 925</b>

Lanjutan Tabel/*Continued Table 4.1.7*

Kecamatan <i>Subdistrict</i>	Guru <sup>1</sup> /Teachers <sup>1</sup>		
	Negeri/ <i>Public</i>	Swasta/ <i>Private</i>	Jumlah/ <i>Total</i>
(1)	(8)	(9)	(10)
1. Enggano	12	-	12
2. Kerkap	45	-	45
3. Air Napal	-	-	-
4. Air Besi	24	-	24
5. Hulu Palik	21	-	21
6. Tanjung Agung Palik	-	-	-
7. Kota Argamakmur	111	18	129
8. Armajaya	5	-	5
9. Lais	42	-	42
10. Batik Nau	-	-	-
11. Giri Mulya	22	-	22
12. Air Padang	-	-	-
13. Padang Jaya	42	-	42
14. Ketahun	44	-	44
15. Napal Putih	-	-	-
16. Ulok Kupai	28	-	28
17. Pinang Raya	-	-	-
18. Putri Hijau	44	8	52
19. Marga Sakti Sebelat	-	-	-
<b>Bengkulu Utara</b>	<b>440</b>	<b>26</b>	<b>466</b>

Sumber/Source :Kementerian Pendidikan dan Kebudayaan, Data Semester Ganjil 2017/Ministry of Educations and Culture, 2017 Odd Semester Data

**Tabel 4.1.8**  
**Table** Jumlah Sekolah, Guru, dan Murid Sekolah Menengah Kejuruan (SMK) di Bawah Kementerian Pendidikan dan Kebudayaan Menurut Kecamatan di Kabupaten Bengkulu Utara, 2017/2018  
*Number of Schools, Teachers, and Pupils in Vocational High Schools Under The Ministry of Education and Culture by Subdistrict in Bengkulu Utara Regency, 2017/2018*

	Kecamatan <i>Subdistrict</i>	Sekolah/Schools		
		Negeri/ <i>Public</i>	Swasta/ <i>Private</i>	Jumlah/ <i>Total</i>
	(1)	(2)	(3)	(4)
1.	Enggano	-	-	-
2.	Kerkap	-	-	-
3.	Air Napal	1	-	1
4.	Air Besi	-	-	-
5.	Hulu Palik	1	-	1
6.	Tanjung Agung Palik	-	-	-
7.	Kota Argamakmur	2	1	3
8.	Armajaya	-	-	-
9.	Lais	1	-	1
10.	Batik Nau	1	-	1
11.	Giri Mulya	1	-	1
12.	Air Padang	-	-	-
13.	Padang Jaya	1	-	1
14.	Ketahun	1	-	1
15.	Napal Putih	1	-	1
16.	Ulok Kupai	-	-	-
17.	Pinang Raya	-	-	-
18.	Putri Hijau	2	-	2
19.	Marga Sakti Sebelat	-	-	-
	<b>Bengkulu Utara</b>	12	1	13

Lanjutan Tabel/*Continued Table 4.1.8*

Kecamatan <i>Subdistrict</i>	Guru <sup>1</sup> /Teachers <sup>1</sup>		
	Negeri/ <i>Public</i>	Swasta/ <i>Private</i>	Jumlah/ <i>Total</i>
(1)	(5)	(6)	(7)
1. Enggano	-	-	-
2. Kerkap	-	-	-
3. Air Napal	23	-	23
4. Air Besi	-	-	-
5. Hulu Palik	29	-	29
6. Tanjung Agung Palik	-	-	-
7. Kota Argamakmur	125	7	132
8. Armajaya	-	-	-
9. Lais	3	-	3
10. Batik Nau	16	-	16
11. Giri Mulya	14	-	14
12. Air Padang	-	-	-
13. Padang Jaya	32	-	32
14. Ketahun	44	-	44
15. Napal Putih	14	-	14
16. Ulok Kupai	-	-	-
17. Pinang Raya	-	-	-
18. Putri Hijau	56	-	56
19. Marga Sakti Sebelat	-	-	-
<b>Bengkulu Utara</b>	<b>356</b>	<b>7</b>	<b>363</b>



**Lanjutan Tabel/Continued Table 4.1.8**

	Kecamatan <i>Subdistrict</i>	Murid/Students		
		Negeri/ <i>Public</i>	Swasta/ <i>Private</i>	Jumlah/ <i>Total</i>
	(1)	(8)	(9)	(10)
1.	Enggano	-	-	-
2.	Kerkap	-	-	-
3.	Air Napal	150	-	150
4.	Air Besi	-	-	-
5.	Hulu Palik	162	-	162
6.	Tanjung Agung Palik	-	-	-
7.	Kota Argamakmur	1345	11	1356
8.	Armajaya	-	-	-
9.	Lais	109	-	109
10.	Batik Nau	149	-	149
11.	Giri Mulya	101	-	101
12.	Air Padang	-	-	-
13.	Padang Jaya	330	-	330
14.	Ketahun	586	-	586
15.	Napal Putih	128	-	128
16.	Ulok Kupai	-	-	-
17.	Pinang Raya	-	-	-
18.	Putri Hijau	885	-	885
19.	Marga Sakti Sebelat	-	-	-
	<b>Bengkulu Utara</b>	<b>3945</b>	<b>11</b>	<b>3956</b>

Sumber/Source :Kementerian Pendidikan dan Kebudayaan, Data Semester Ganjil 2017/Ministry of Educations and Culture, 2017  
Odd Semester Data

**Tabel 4.1.9** Jumlah Sekolah, Guru, dan Murid Madrasah Aliyah (MA) di Bawah Kementerian Agama Menurut Kecamatan di Kabupaten Bengkulu Utara, 2017/2018  
**Table 4.1.9** *Number of Schools, Teachers, and Pupils in Madrasah Aliyah (MA) Under The Ministry of Religious Affairs by Subdistrict in Bengkulu Utara Regency, 2017/2018*

Kecamatan Subdistrict	Sekolah/Schools		
	Negeri/Public	Swasta/Private	Jumlah/Total
(1)	(2)	(3)	(4)
1. Enggano	-	-	-
2. Kerkap	-	-	-
3. Air Napal	-	1	1
4. Air Besi	-	-	-
5. Hulu Palik	-	-	-
6. Tanjung Agung Palik	-	-	-
7. Kota Argamakmur	1	-	1
8. Armajaya	-	-	-
9. Lais	-	-	-
10. Batik Nau	-	1	1
11. Giri Mulya	-	-	-
12. Air Padang	-	-	-
13. Padang Jaya	-	-	-
14. Ketahun	1	2	3
15. Napal Putih	-	-	-
16. Ulok Kupai	-	-	-
17. Pinang Raya	-	-	-
18. Putri Hijau	-	1	1
19. Marga Sakti Sebelat	-	-	-
<b>Bengkulu Utara</b>	<b>2</b>	<b>5</b>	<b>7</b>

Lanjutan Tabel/*Continued Table 4.1.9*

Kecamatan <i>Subdistrict</i>	Guru <sup>1</sup> /Teachers <sup>1</sup>		
	Negeri/ <i>Public</i>	Swasta/ <i>Private</i>	Jumlah/ <i>Total</i>
(1)	(5)	(6)	(7)
1. Enggano	-	-	-
2. Kerkap	-	-	-
3. Air Napal	-	27	27
4. Air Besi	-	-	-
5. Hulu Palik	-	-	-
6. Tanjung Agung Palik	-	-	-
7. Kota Argamakmur	32	-	32
8. Armajaya	-	-	-
9. Lais	-	-	-
10. Batik Nau	-	13	13
11. Giri Mulya	-	-	-
12. Air Padang	-	-	-
13. Padang Jaya	-	-	-
14. Ketahun	21	32	53
15. Napal Putih	-	-	-
16. Ulok Kupai	-	-	-
17. Pinang Raya	-	-	-
18. Putri Hijau	-	12	12
19. Marga Sakti Sebelat	-	-	-
<b>Bengkulu Utara</b>	<b>53</b>	<b>84</b>	<b>137</b>

Lanjutan Tabel/*Continued Table 4.1.9*

Kecamatan <i>Subdistrict</i>	Murid/Students		
	Negeri/ <i>Public</i>	Swasta/ <i>Private</i>	Jumlah/ <i>Total</i>
(1)	(8)	(9)	(10)
1. Enggano	-	-	-
2. Kerkap	-	-	-
3. Air Napal	-	124	124
4. Air Besi	-	-	-
5. Hulu Palik	-	-	-
6. Tanjung Agung Palik	-	-	-
7. Kota Argamakmur	285	-	285
8. Armajaya	-	-	-
9. Lais	-	-	-
10. Batik Nau	-	29	29
11. Giri Mulya	-	-	-
12. Air Padang	-	-	-
13. Padang Jaya	-	-	-
14. Ketahun	130	210	340
15. Napal Putih	-	-	-
16. Ulok Kupai	-	-	-
17. Pinang Raya	-	-	-
18. Putri Hijau	-	40	40
19. Marga Sakti Sebelat	-	-	-
<b>Bengkulu Utara</b>	<b>413</b>	<b>403</b>	<b>808</b>

Sumber/*Source*: Kementerian Agama, Data Semester Ganjil/*Ministry of Religious Affairs, Odd Semester Data*

**Jumlah Desa1/Kelurahan yang Memiliki Fasilitas Sekolah Menurut Kecamatan dan Tingkat Pendidikan di Kabupaten Bengkulu Utara, 2011,2014,2018**

Tabel

Table 4.1.0

**Number of Villages<sup>1</sup> Having Educational Facilities by Subdistrict and Educational Level in Bengkulu Utara Regency, 2011,2014,2018**

Kecamatan Subdistrict	Sekolah Dasar (SD) Primary School			Sekolah Menengah Pertama (SMP) Junior High School		
	2011	2014	2018	2011	2014	2018
(1)	(2)	(3)	(4)	(5)	(6)	(7)
1. Enggano	5	5	5	2	2	2
2. Kerkap	12	10	10	2	3	4
3. Air Napal	12	8	9	3	3	3
4. Air Besi	8	7	10	3	2	2
5. Hulu Palik	10	11	11	2	2	2
6. Tanjung Agung Palik	-	8	8	-	1	2
7. Kota Argamakmur	24	15	15	10	8	7
8. Armajaya	-	11	11	-	4	4
9. Lais	10	10	10	4	4	5
10. Batik Nau	12	12	12	5	5	5
11. Giri Mulya	6	6	6	3	3	3
12. Air Padang	8	8	8	2	2	2
13. Padang Jaya	12	12	12	6	6	6
14. Ketahun	24	26	11	11	13	4
15. Napal Putih	18	9	10	6	2	4
16. Ulok Kupai	-	10	10	-	4	6
17. Pinang Raya	-	-	10	-	-	7
18. Putri Hijau	16	16	9	6	7	5
19. Marga Sakti Sebelat	-	-	7	-	-	3
<b>Bengkulu Utara</b>	<b>177</b>	<b>184</b>	<b>184</b>	<b>65</b>	<b>71</b>	<b>76</b>

Lanjutan Tabel/*Continued Table 4.1.10*

Kecamatan Subdistrict	Sekolah Menengah Atas (SMA) Senior High School			Sekolah Menengah Kejuruan (SMK) Vocational School		
	2011	2014	2018	2011	2014	2018
	(1)	(8)	(9)	(10)	(11)	(12)
1. Enggano	1	1	1	-	-	-
2. Kerkap	1	1	1	-	-	-
3. Air Napal	1	1	1	1	2	1
4. Air Besi	1	1	1	-	-	-
5. Hulu Palik	1	1	1	1	1	1
6. Tanjung Agung Palik	-	0	0	-	-	-
7. Kota Argamakmur	4	5	4	2	2	2
8. Armajaya	-	0	1	-	-	-
9. Lais	1	1	1	-	-	-
10. Batik Nau	0	0	0	1	1	1
11. Giri Mulya	1	1	1	-	-	1
12. Air Padang	0	0	2	-	-	-
13. Padang Jaya	1	1	1	1	1	1
14. Ketahun	3	4	2	1	1	1
15. Napal Putih	1	0	0	1	1	1
16. Ulok Kupai	-	1	1	-	-	-
17. Pinang Raya	-	-	2	-	-	-
18. Putri Hijau	1	2	2	2	2	1
19. Marga Sakti Sebelat	-	-	1	-	-	1
<b>Bengkulu Utara</b>	<b>17</b>	<b>20</b>	<b>23</b>	<b>10</b>	<b>11</b>	<b>11</b>

**Lanjutan Tabel/Continued Table 4.1.10**

	Kecamatan Subdistrict	Perguruan Tinggi University		
		2011	2014	2018
	(1)	(14)	(15)	(16)
1.	Enggano	-	-	-
2.	Kerkap	-	-	-
3.	Air Napal	-	-	-
4.	Air Besi	-	-	-
5.	Hulu Palik	-	-	-
6.	Tanjung Agung Palik	-	-	-
7.	Kota Argamakmur	1	1	1
8.	Armajaya	-	-	-
9.	Lais	-	1	1
10.	Batik Nau	-	-	-
11.	Giri Mulya	-	-	-
12.	Air Padang	-	-	-
13.	Padang Jaya	-	-	-
14.	Ketahun	-	-	-
15.	Napal Putih	-	-	-
16.	Ulok Kupai	-	-	-
17.	Pinang Raya	-	2	2
18.	Putri Hijau	-	-	-
19.	Marga Sakti Sebelat	-	-	-
	<b>Bengkulu Utara</b>	<b>1</b>	<b>4</b>	<b>4</b>

Catatan/Note: <sup>1</sup> Desa Pada Tabel Ini Termasuk Unit Permukiman Transmigrasi (UPT) yang Masih Dibina Oleh Kementerian Terkait dan Nagari di Provinsi Sumatera Barat/Villages In This Table Include Transmigration Settlement Unit Which Is Still Fostered by The Relevant Ministries and The Nagari in The Province of Sumatera Barat  
<sup>2</sup> Data Tergabung dengan Kecamatan Induk/Data Associated with the Parents Subdistrict

Sumber/Source: BPS, Pendataan Potensi Desa (PODES)/BPS-Statistics Indonesia, Village Potential Data Collection

**Tabel 4.1.11** **Persentase Penduduk Usia 7–24 Tahun Menurut Jenis Kelamin, Kelompok Umur Sekolah, dan Partisipasi Sekolah di Kabupaten Bengkulu Utara, 2018**  
*Percentage of Population Aged 7-24 Years by Sex, Age Group, and School Participation in Bengkulu utara Regency, 2018*

<b>Jenis Kelamin dan Kelompok Umur Sekolah Sex and School Age Group</b>	<b>Partisipasi Sekolah /School Participation</b>
(1)	(2)
<b>Laki-Laki/Male</b>	
7–12	100
13–15	91.86
16–18	73.89
19–24	11.34
<b>Perempuan/Female</b>	
7–12	100
13–15	96.27
16–18	75.57
19–24	12.81
<b>Laki-laki+Perempuan/Male+Female</b>	
7–12	100
13–15	94.35
16–18	75.60
19–24	11.94

Sumber/Source: Survei Sosial Ekonomi Nasional Kor, Maret 2017/National Socio Economic Survey kor, March 2018



**Tabel 4.1.12**  
**Table**

**Angka Patisipasi Sekoh, Angka Partisipasi Murni (APM) , dan Angka Partisipasi Kasar (APK) Menurut Jenjang Pendidikan di Kabupaten Bengkulu Utara, 2018**

***School Enrolment, Net Enrolment Rate and Gross Enrolment Rate by Educational Level in Bengkulu Utara Regency, 2018***

<b>Jenjang Pendidikan Educational Level</b>	<b>APS School Enrollment Rate</b>	<b>APM Net Enrollment Rate</b>	<b>APK Gross Enrollment Rate</b>
(1)	(2)	(3)	(4)
SD/MI <i>Elementary School</i>	100	98,71	112,78
SMP/MTs <i>Junior High School</i>	94.5	75,21	90,04
SMA/SMK/MA <i>Senior High School</i>	75.6	58,76	67,97

Sumber/Source: Survei Sosial Ekonomi Nasional Kor, Maret 2017/National Socio Economic Survey kor, March 2018

## 4.2 KESEHATAN/HEALTH

**Tabel 4.2.1**  
**Table** Jumlah Desa1/Kelurahan yang Memiliki Sarana Kesehatan Menurut Kecamatan di Kabupaten Bengkulu Utara , 2011, 2014, dan 2018  
*Number of Villages1 Having Health Facilities by Subdistrict in Bengkulu Utara Regency, 2011, 2014, and 2018*

Kecamatan Subdistrict	Rumah Sakit Hospital			Rumah Sakit Bersalin Maternity Hospital		
	2011	2014	2018	2011	2014	2018
(1)	(2)	(3)	(4)	(5)	(6)	(7)
1. Enggano	1	1	1	-	-	-
2. Kerkap	-	-	-	-	-	-
3. Air Napal	-	-	-	-	-	-
4. Air Besi	-	-	-	-	-	-
5. Hulu Palik	-	-	-	-	-	-
6. Tanjung Agung Palik	-	-	-	-	-	-
7. Kota Argamakmur	2	2	2	-	-	-
8. Armajaya	-	-	-	-	-	-
9. Lais	-	-	-	-	-	-
10. Batik Nau	-	-	-	-	-	-
11. Giri Mulya	-	-	-	-	-	-
12. Air Padang	-	-	-	-	-	-
13. Padang Jaya	-	-	-	-	-	-
14. Ketahun	-	-	-	-	-	-
15. Napal Putih	-	-	-	-	-	-
16. Ulok Kupai	-	-	-	-	-	-
17. Pinang Raya	-	-	-	-	-	-
18. Putri Hijau	-	-	-	-	-	-
19. Marga Sakti Sebelat	-	-	-	-	-	-
<b>Bengkulu Utara</b>	<b>3</b>	<b>3</b>	<b>3</b>	<b>-</b>	<b>-</b>	<b>-</b>

Lanjutan Tabel/*Continued Table 4.2.1*

Kecamatan <i>Subdistrict</i>	Poliklinik <i>Polyclinic</i>			Puskesmas <i>Public Health Center</i>		
	2011	2014	2018	2011	2014	2018
(1)	(8)	(9)	(10)	(11)	(12)	(13)
1. Enggano	-	1	0	1	1	1
2. Kerkap	-	-	-	1	1	1
3. Air Napal	-	-	-	1	1	2
4. Air Besi	-	-	-	2	1	1
5. Hulu Palik	-	-	-	-	1	1
6. Tanjung Agung Palik	-	-	-	-	1	1
7. Kota Argamakmur	-	-	2	3	2	2
8. Armajaya	-	-	1	-	1	1
9. Lais	-	-	-	1	1	1
10. Batik Nau	-	-	-	1	1	1
11. Giri Mulya	-	-	-	1	1	1
12. Air Padang	-	-	-	1	1	1
13. Padang Jaya	-	-	2	1	1	2
14. Ketahun	2	-	1	3	3	1
15. Napal Putih	-	-	1	2	1	2
16. Ulok Kupai	-	-	1	-	1	1
17. Pinang Raya	-	-	-	-	-	2
18. Putri Hijau	1	-	-	3	3	2
19. Marga Sakti Sebelat	-	-	-	-	-	1
<b>Bengkulu Utara</b>	<b>3</b>	<b>1</b>	<b>8</b>	<b>21</b>	<b>22</b>	<b>25</b>

Lanjutan Tabel/*Continued Table 4.2.1*

Kecamatan <i>Subdistrict</i>	Puskesmas Pembantu <i>Subsidiary of Public Health Center</i>			Apotek <i>Pharmacy</i>		
	2011	2014	2018	2011	2014	2018
(1)	(14)	(15)	(16)	(17)	(18)	(19)
1. Enggano	0	2	2	-	-	-
2. Kerkap	4	3	3	-	-	-
3. Air Napal	6	3	3	-	-	2
4. Air Besi	6	6	5	-	-	-
5. Hulu Palik	4	3	2	-	-	-
6. Tanjung Agung Palik	-	5	5	-	-	-
7. Kota Argamakmur	6	2	2	3	2	3
8. Armajaya	-	7	6	-	-	-
9. Lais	5	5	6	-	1	1
10. Batik Nau	6	6	7	-	0	0
11. Giri Mulya	5	5	6	-	1	2
12. Air Padang	1	5	5	-	-	-
13. Padang Jaya	10	9	8	-	-	1
14. Ketahun	15	16	2	1	1	1
15. Napal Putih	12	5	3	-	-	-
16. Ulok Kupai	-	10	10	-	-	-
17. Pinang Raya	-	-	6	-	-	-
18. Putri Hijau	10	10	6	-	-	2
19. Marga Sakti Sebelat	-	-	5	-	-	-
<b>Bengkulu Utara</b>	90	102	92	4	5	12

Catatan/*Note*: <sup>1</sup> Desa Pada Tabel Ini Termasuk Unit Permukiman Transmigrasi (UPT) yang Masih Dibina Oleh Kementerian Terkait dan Nagari di Provinsi Sumatera Barat/*Villages In This Table Include Transmigration Settlement Unit Which Is Still Fostered by The Relevant Ministries and The Nagari in The Province of Sumatera Barat*  
 \* Data Tergabung dengan Kecamatan Induk/*Data Associated with the Parents Subdistrict*

Sumber/*Source*: BPS, Pendataan Potensi Desa (PODES)/*BPS-Statistics Indonesia, Village Potential Data Collection*

**Tabel**  
**Table** 4.2.2

**Jumlah Bayi Lahir, Bayi Berat Badan Lahir Rendah (BBLR),  
BBLR Dirujuk, dan Bergizi Buruk Menurut Kecamatan di  
Kabupaten Bengkulu Utara, 2018**  
**Number of Births, Babies with Low Birth Weights (LBW),  
Treated LBW, and Malnutrition Cases by Subdistricts in  
Bengkulu Utara Regency, 2018**

Tahun/Years	Bayi Lahir Births	BBLR/LBW		
		Jumlah Total	Dirujuk Treated	Gizi Buruk Malnutrition
(1)	(2)	(3)	(4)	(5)
1. 2010	5787	-	-	12
2. 2011	5354	-	-	15
3. 2012	5488	-	-	12
4. 2013	5482	54	3	22
5. 2014	5842	93	64	18
6. 2015	5527	98	14	20
7. 2016	5413	92	19	15
8. 2017	5698	99	25	3
9. 2018	5534	163	39	8

Sumber/Source: Dinas Kesehatan Kabupaten Bengkulu Utara/Public Health Service of Bengkulu Utara Regency

Jumlah Ibu Hamil, Melakukan Kunjungan K1, Melakukan Kunjungan K4, Kurang Energi Kronis (KEK), dan Mendapat Tablet Zat Besi (Fe) di Kabupaten Bengkulu Utara, 2010–2018

**Tabel**  
**Table** 4.2.3

*Number of Pregnant Women, Those with One Visit and four Visits of Antenatal Care, Chronic Energy Deficiency (CED), and Receiving Iron Supplement in Bengkulu Utara Regency, 2010–2018*

Tahun Years	Jumlah Ibu Hamil <i>Pregnant Women</i>	Melakukan Kunjungan K1 <i>One Visit</i>	Melakukan Kunjungan K4 <i>Four Visits</i>	Kurang Energi Kronis (KEK) <i>Chronic Energy Deficiency (CED)</i>	Mendapatkan Zat Besi <i>Receiving Iron Supplement</i>
(1)	(2)	(3)	(4)	(5)	(6)
1. 2010	7171	6690	6130	45	6030
2. 2011	6579	6355	5663	63	5666
3. 2012	6179	5913	5720	52	5720
4. 2013	6298	6154	6027	164	6027
5. 2014	6646	6574	6350	192	6350
6. 2015	6574	6482	6021	285	6021
7. 2016	6580	6432	5805	485	5682
8. 2017	6581	6395	6078	504	6395
9. 2018	6576	6341	5796	660	5796

Sumber/Source: Dinas Kesehatan Kabupaten Bengkulu Utara/*Public Health Service of Bengkulu Utara Regency*

Jumlah Klinik Keluarga Berencana (KKB) dan Pos Pelayanan  
 Keluarga Berencana Desa (PPKBD) Menurut Kecamatan di  
 Kabupaten Bengkulu Utara, 2018

**Tabel**  
**Table** 4.2.4

*Number of Family Planning Clinics and Village Family  
 Planning Service Units by Subdistrict in Bengkulu Utara  
 Regency, 2018*

Kecamatan Subdistrict	KKB Family Planning Clinics	PPKBD Village Family Planning Service Units
(1)	(2)	(3)
<b>Kabupaten/Regency</b>		
1. Enggano	1	6
2. Kerkap	1	18
3. Air Napal	1	12
4. Air Besi	1	15
5. Hulu Palik	1	15
6. Tanjung Agung Palik	1	10
7. Kota Kota Kota Arga Makmur	3	16
8. Arma Jaya	1	12
9. Lais	1	13
10. Batik Nau	1	15
11. Giri Mulya	1	6
12. Air Padang	1	10
13. padang Jaya	1	12
14. Ketahun	1	11
15. Napal Putih	1	10
16. Ulok Kupai	1	10
17. Pinang Raya	2	10
18. Putri Hijau	2	9
19. Marga Sakti Sebelat	1	10
<b>Bengkulu Utara</b>	<b>23</b>	<b>220</b>

Sumber/Source: Dinas Pengendalian Penduduk dan Keluarga Berencana Kabupaten Bengkulu Utara/Regional Office of Population Control and Family Planning of Bengkulu Utara Regency

**Tabel**  
**Table 4.2.5** **Jumlah Pasangan Usia Subur dan Peserta KB Aktif Menurut Kecamatan di Kabupaten Bengkulu Utara, 2018**  
**Number of Eligible Couples and Family Planning Participants by Subdistrict in Bengkulu Utara Regency, 2018**

Kabupaten/Kota Regency/City	Jumlah PUS Eligible Couples	Peserta KB Aktif Family Planning Participants			
		IUD	MOW	MOP	Kondom Condom
(1)	(2)	(3)	(4)	(5)	(6)
1. Enggano	462	1	10	1	82
2. Kerkap	27353	178	22	-	176
3. Air Napal	1654	307	104	12	45
4. Air Besi	1876	25	28	7	27
5. Hulu Palik	2282	155	27	-	44
6. Tanjung Agung Palik	1641	95	48	4	60
7. Kota Kota Kota Arga Makmur	6262	264	233	8	113
8. Arma Jaya	2384	79	104	3	37
9. Lais	2517	148	41	3	47
10. Batik Nau	2713	96	49	18	70
11. Giri Mulya	2753	104	180	9	155
12. Air Padang	1433	55	36	-	9
13. padang Jaya	5760	226	94	26	110
14. Ketahun	3341	125	105	13	58
15. Napal Putih	2076	72	19	-	59
16. Ulok Kupai	2522	136	39	-	18
17. Pinang Raya	4504	151	74	9	35
18. Putri Hijau	4024	80	92	4	13
19. Marga Sakti Sebelat	3725	114	62	17	48
<b>Bengkulu Utara</b>	<b>54682</b>	<b>2411</b>	<b>1636</b>	<b>134</b>	<b>1204</b>



**Lanjutan Tabel/Continued Table 4.2.5**

Kabupaten/Kota Regency/City	Peserta KB Aktif Family Planning Participants			
	Implan Implants	Suntikan Injection	Pil Pill	Jumlah Total
(1)	(7)	(8)	(9)	(10)
1. Enggano	75	-	122	291
2. Kerkap	583	1095	228	2282
3. Air Napal	512	339	82	1401
4. Air Besi	232	1038	115	1472
5. Hulu Palik	410	892	360	1888
6. Tanjung Agung Palik	556	564	79	1406
7. Kota Kota Kota Arga Makmur	541	2522	522	4203
8. Arma Jaya	390	1219	82	1914
9. Lais	629	929	383	2180
10. Batik Nau	522	1130	289	2174
11. Giri Mulya	401	1277	379	2505
12. Air Padang	537	461	180	1278
13. padang Jaya	1184	1868	1036	4544
14. Ketahun	596	1673	393	2963
15. Napal Putih	372	784	124	1430
16. Ulok Kupai	470	1130	215	2008
17. Pinang Raya	914	2159	366	3708
18. Putri Hijau	891	2234	387	3701
19. Marga Sakti Sebelat	633	2102	262	3238
<b>Bengkulu Utara</b>	<b>10448</b>	<b>23416</b>	<b>5604</b>	<b>44586</b>

Sumber/Source: Dinas Pengendalian Penduduk dan Keluarga Berencana Kabupaten Bengkulu Utara/Regional Office of Population Control and Family Planning of Bengkulu Utara Regency

**Tabel**  
**Table** 4.2.6

**Jumlah Akseptor Baru Menurut Kecamatan di  
Kabupaten Bengkulu Utara, 2018**

**Number of New Acceptors by Subdistrict in  
Bengkulu Utara Regency, 2018**

Kabupaten/Kota Regency/City	Peserta KB Baru Family Planning New Participants			
	IUD	MOW	MOP	Kondom Condom
(1)	(3)	(4)	(5)	(6)
1. Enggano	-	12	-	-
2. Kerkap	2	-	-	4
3. Air Napal	18	1	-	2
4. Air Besi	4	1	-	-
5. Hulu Palik	-	-	-	1
6. Tanjung Agung Palik	25	-	-	3
7. Kota Kota Kota Arga Makmur	40	-	-	13
8. Arma Jaya	5	17	3	6
9. Lais	8	4	3	-
10. Batik Nau	6	2	-	22
11. Giri Mulya	7	16	-	21
12. Air Padang	8	-	-	-
13. Padang Jaya	14	20	1	10
14. Ketahun	12	4	-	5
15. Napal Putih	4	2	-	5
16. Ulok Kupai	13	-	-	3
17. Pinang Raya	4	6	1	5
18. Putri Hijau	1	-	-	-
19. Marga Sakti Sebelat	1	-	-	9
<b>Bengkulu Utara</b>	<b>172</b>	<b>85</b>	<b>8</b>	<b>109</b>

Sumber/Source: Dinas Pengendalian Penduduk dan Keluarga Berencana Kabupaten Bengkulu Utara/Regional Office of Population Control and Family Planning of Bengkulu Utara Regency

**Lanjutan Tabel/Continued Table 4.2.6**

Kabupaten/Kota <i>Regency/City</i>	Peserta KB Baru <i>Family Planning Participants</i>			
	Implant <i>Implant</i>	Suntikan <i>Injection</i>	Pil <i>Pill</i>	Jumlah Total
(1)	(7)	(8)	(9)	(10)
1. Enggano	1	-	1	14
2. Kerkap	27	133	8	174
3. Air Napal	15	5	6	47
4. Air Besi	13	125	-	143
5. Hulu Palik	6	172	-	179
6. Tanjung Agung Palik	57	28	-	113
7. Kota Kota Kota Arga Makmur	67	226	17	363
8. Arma Jaya	6	132	5	174
9. Lais	63	116	-	194
10. Batik Nau	39	114	65	248
11. Giri Mulya	80	146	48	318
12. Air Padang	25	27	-	60
13. padang Jaya	36	204	66	351
14. Ketahun	8	61	15	105
15. Napal Putih	46	48	23	128
16. Ulok Kupai	24	210	56	306
17. Pinang Raya	44	234	30	324
18. Putri Hijau	168	71	19	259
19. Marga Sakti Sebelat	13	118	68	209
<b>Bengkulu Utara</b>	<b>738</b>	<b>2170</b>	<b>427</b>	<b>3709</b>

Sumber/Source: Dinas Pengendalian Penduduk dan Keluarga Berencana Kabupaten Bengkulu Utara/Regional Office of Population Control and Family Planning of Bengkulu Utara Regency

### 4.3 AGAMA/RELIGION

**Tabel 4.3.1** Jumlah Penduduk Menurut Kecamatan dan Agama yang Dianut di Kabupaten Bengkulu Utara, 2018  
**Table 4.3.1** Population by Subdistrict and Religion in Bengkulu Utara Regency, 2018

	Kecamatan Subdistrict	Islam Islam	Protestan Christian	Katolik Catholic	Hindu Hindu	Budha Buddha	Konghucu Konghucu
	(1)	(2)	(3)	(4)	(5)	(6)	(7)
1.	Enggano	3221	881	-	-	-	-
2.	Kerkap	12085	1	7	-	-	-
3.	Air Napal	9858	266	-	-	-	-
4.	Air Besi	11351	-	-	-	-	-
5.	Hulu Palik	10905	-	11	2	4	-
6.	Tanjung Agung Palik	9460	-	-	-	-	-
7.	Kota Kota Kota Arga Makmur	34220	157	627	1215	37	-
8.	Arma Jaya	11992	0	12	588	-	-
9.	Lais	12716	56	-	-	-	-
10.	Batik Nau	12769	0	119	-	-	-
11.	Giri Mulya	14876	168	168	10	-	-
12.	Air Padang	8651	-	-	-	-	-
13.	Padang Jaya	28660	728	443	5	-	-
14.	Ketahun	19283	351	50	2	-	-
15.	Napal Putih	10102	49	10	-	-	-
16.	Ulok Kupai	10905	71	68	-	-	7
17.	Pinang Raya	30312	183	107	8	-	-
18.	Putri Hijau	19436	355	257	14	14	-
19.	Marga Sakti Sebelat	23759	193	182	15	0	-
	<b>Bengkulu Utara</b>	<b>294297</b>	<b>3459</b>	<b>2061</b>	<b>1859</b>	<b>51</b>	<b>7</b>

Sumber/Source: Kantor Kementerian Agama Kabupaten Bengkulu Utara/Ministry of Religious affairs of Bengkulu Utara Regency

**Tabel**  
**Table** 4.3.2

**Jumlah Tempat Peribadatan Menurut Kecamatan di  
Kabupaten Bengkulu Utara, 2018**  
**Number of Worship Facilities by Subdistrict in Bengkulu  
Utara Regency, 2018**

	<b>Kecamatan Subdistrict</b>	<b>Masjid Mosque</b>	<b>Mushola Mushola</b>	<b>Gereja Church</b>	<b>Pura Temple</b>	<b>Vihara Vihara</b>	<b>Lainnya Others</b>
	(1)	(2)	(3)	(4)	(5)	(6)	(7)
1.	Enggano	11	9	8	-	-	-
2.	Kerkap	22	20	-	-	-	-
3.	Air Napal	12	7	-	-	-	-
4.	Air Besi	21	2	-	-	-	-
5.	Hulu Palik	18	-	-	-	-	-
6.	Tanjung Agung Palik	10	-	-	-	-	-
7.	Kota Argamakmur	54	37	6	1	1	-
8.	Arma Jaya	13	-	-	-	-	-
9.	Lais	27	11	-	-	-	-
10.	Batik Nau	31	15	-	-	-	-
11.	Giri Mulya	58	29	5	-	-	-
12.	Air Padang	14	-	-	-	-	-
13.	Padang Jaya	78	24	12	-	-	-
14.	Ketahun	38	26	4	-	-	-
15.	Napal Putih	17	22	-	-	-	-
16.	Ulok Kupai	33	-	2	-	-	-
17.	Pinang Raya	37	-	4	-	-	-
18.	Putri Hijau	29	10	7	-	-	-
19.	Marga Sakti Sebelat	24	-	4	-	-	-
	<b>Bengkulu Utara</b>	<b>521</b>	<b>212</b>	<b>52</b>	<b>1</b>	<b>1</b>	<b>-</b>

Sumber/Source: Kantor Kementerian Agama Kabupaten Bengkulu Utara/Ministry of Religious Affairs of Bengkulu Utara Regency

**Tabel 4.3.3** Jumlah Desa<sup>1</sup>/Kelurahan yang Mengalami Bencana Alam<sup>2</sup> Menurut Kecamatan di Kabupaten Bengkulu Utara, 2011,2018  
**Table** *Number of Villages<sup>1</sup> that Had Natural Disaster<sup>2</sup> by Subdistrict in Bengkulu Utara Regency, 2018*

Kecamatan Subdistrict	Banjir Flood			Gempa Bumi Earthquake		
	2011	2014	2018	2011	2014	2018
(1)	(2)	(3)	(4)	(5)	(6)	(7)
1. Enggano	-	NA	1	-	NA	-
2. Kerkap	1	NA	1	-	NA	-
3. Air Napal	-	NA	0	-	NA	-
4. Air Besi	-	NA	5	-	NA	-
5. Hulu Palik	1	NA	0	-	NA	-
6. Tanjung Agung Palik	-	NA	0	-	NA	-
7. Kota Argamakmur	1	NA	2	-	NA	-
8. Armajaya	-	NA	0	-	NA	-
9. Lais	-	NA	1	-	NA	6
10. Batik Nau	2	NA	2	-	NA	5
11. Giri Mulya	-	NA	0	-	NA	1
12. Air Padang	-	NA	1	-	NA	2
13. Padang Jaya	-	NA	4	-	NA	4
14. Ketahun	5	NA	1	-	NA	5
15. Napal Putih	-	NA	0	1	NA	-
16. Ulok Kupai	-	NA	0	-	NA	-
17. Pinang Raya	-	NA	2	-	NA	-
18. Putri Hijau	1	NA	0	-	NA	6
19. Marga Sakti Sebelat	-	NA	1	-	NA	9
<b>Bengkulu Utara</b>	11	NA	21	1	NA	38

# SOCIAL

Lanjutan Tabel/*Continued Table 4.3.3*

	Kecamatan <i>Subdistrict</i>	Tanah Longor <i>Landslide</i>		
		2011	2014	2018
	(1)	(8)	(9)	(10)
1.	Enggano	-	NA	-
2.	Kerkap	-	NA	1
3.	Air Napal	-	NA	-
4.	Air Besi	-	NA	-
5.	Hulu Palik	1	NA	4
6.	Tanjung Agung Palik	-	NA	-
7.	Kota Argamakmur	-	NA	3
8.	Armajaya	-	NA	-
9.	Lais	3	NA	4
10.	Batik Nau	-	NA	-
11.	Giri Mulya	-	NA	-
12.	Air Padang	-	NA	-
13.	Padang Jaya	-	NA	-
14.	Ketahun	-	NA	-
15.	Napal Putih	1	NA	-
16.	Ulok Kupai	-	NA	-
17.	Pinang Raya	-	NA	-
18.	Putri Hijau	-	NA	-
19.	Marga Sakti Sebelat	-	NA	-
	<b>Bengkulu Utara</b>	5	NA	12

Catatan/  
Note :

1Desa pada tabel ini termasuk Unit Permukiman Transmigrasi (UPT) yang masih dibina oleh kementerian terkait dan nagari di Provinsi Sumatera Barat/ Villages in this table are included in Transmigration Settlement Unit which is still fostered by the relevant ministries and the nagari in the Province of Sumatera Barat

2 Terjadi dalam tiga tahun terakhir sampai dengan saat pencacahan/ Occured during the last three years by the time of enumeration

Sumber/  
Source :

BPS, Pendataan Potensi Desa (Podes)/ BPS-Statistics Indonesia, Village Potential Data Collecting

**Tabel 4.3.4** Jumlah Surat Nikah Yang Dikeluarkan Menurut Kecamatan di Kabupaten Bengkulu Utara, 2018  
**Table 4.3.4** *Number of Marriage Certificate Issued By Sub District in North Bengkulu Utara Regency, 2018*

	Kecamatan Subdistrict	2016	2017	2018
	(1)	(2)	(3)	(4)
1.	Enggano	14	8	10
2.	Kerkap	242	149	110
3.	Air Napal	106	106	71
4.	Air Besi	113	87	72
5.	Hulu Palik	-	76	104
6.	Tanjung Agung Palik	-	43	60
7.	Kota Arga Makmur	365	312	299
8.	Arma Jaya	-	69	83
9.	Lais	141	125	109
10.	Batik Nau	110	90	70
11.	Giri Mulya	82	71	102
12.	Air Padang	-	45	40
13.	Padang Jaya	252	246	291
14.	Ketahun	234	251	255
15.	Napal Putih	131	70	58
16.	Ulok Kupai	-	72	116
17.	Pinang Raya	-	-	-
18.	Putri Hijau	265	-	291
19.	Marga Sakti Sebelat	-	-	-
	<b>Bengkulu Utara</b>	<b>2055</b>	<b>2120</b>	<b>2141</b>

Note: Data Kecamatan Pinang Raya masih tergabung dengan Kecamatan Ketahun, Data Kecamatan Marga Sakti Sebelat masih tergabung dengan Kecamatan Putri Hijau

Sumber/Source: Kantor Kementerian Agama Kabupaten Bengkulu Utara/Ministry of Religious Affairs of Bengkulu Utara Regency



**Tabel**  
**Table** 4.3.5

**Jumlah Jemaah Haji yang Berangkat dan Meninggal Dunia Menurut Jenis Kelamin, di Kabupaten Bengkulu Utara 2018**  
**The Number of Pilgrims who Depart and Pass Away by Sex in Bengkulu Utara Regency, 2018**

Kecamatan Subdistrict	Berangkat/ Leave			Meninggal/ Pass Away		
	Laki-laki	Perempuan	Jumlah	Laki-laki	Perempuan	Jumlah
(1)	(2)	(3)	(4)	(5)	(6)	(7)
1. Enggano	-	-	-	-	-	-
2. Kerkap	5	6	11	-	-	-
3. Air Napal	4	7	11	-	-	-
4. Air Besi	-	-	-	-	-	-
5. Hulu Palik	-	-	-	-	-	-
6. Tanjung Agung Palik	-	-	-	-	-	-
7. Kota Arga Makmur	46	57	103	-	-	-
8. Arma Jaya	-	-	-	-	-	-
9. Lais	6	5	11	-	-	-
10. Batik Nau	4	3	7	-	-	-
11. Giri Mulya	1	4	5	-	-	-
12. Air Padang	-	-	-	-	-	-
13. Padang Jaya	7	9	16	-	-	-
14. Ketahun	9	5	14	-	-	-
15. Napal Putih	2	3	5	-	-	-
16. Ulok Kupai	-	-	-	-	-	-
17. Pinang Raya	-	-	-	-	-	-
18. Putri Hijau	12	7	19	-	-	-
19. Marga Sakti Sebelat	-	-	-	-	-	-
<b>Bengkulu Utara</b>	<b>96</b>	<b>106</b>	<b>202</b>	<b>-</b>	<b>-</b>	<b>-</b>

Sumber/Source: Kantor Kementerian Agama Kabupaten Bengkulu Utara/Ministry of Religious Affairs of Bengkulu Utara Regency

4.4 KRIMINALITAS/*CRIME*Tabel  
Table

4.4.1

Jumlah Tindak Pidana Menurut Kepolisian Resort  
di Kabupaten Bengkulu Utara, 2016–2018  
*Number of Reported Criminal Cases by Resort  
Police in Bengkulu Utara Regency, 2016–2018*

Kepolisian Sektor <i>District Police Office</i>		2016	2017	2018
(1)		(2)	(3)	(4)
<b>Kabupaten/Regency</b>				
1.	Enggano	-	3	-
2.	Kerkap	18	20	5
3.	Air Napal	-	-	-
4.	Air Besi	33	19	7
5.	Hulu Palik	-	-	-
6.	Tanjung Angung Palik	-	-	-
7.	Kota Arga Makmur	140	128	85
8.	Arma Jaya	-	-	-
9.	Lais	18	18	9
10.	Batik Nau	21	13	6
11.	Giri Mulya	3	10	4
12.	Air Padang	-	-	-
13.	Padang Jaya	7	4	1
14.	Ketahun	31	21	14
15.	Napal Putih	14	14	3
16.	Ulok Kupai	-	-	-
17.	Pinang Raya	-	-	-
18.	Putri Hijau	14	17	9
19.	Marga Sakti Sebelat	-	-	-
<b>Bengkulu Utara</b>		<b>299</b>	<b>267</b>	<b>143</b>

Sumber/Source: Polisi Resort (Polres) Kabupaten Bengkulu Utara/Resort Police of Bengkulu Utara Regency

**Persentase Penyelesaian Tindak Pidana Menurut  
Kepolisian Resort di Kabupaten Bengkulu Utara  
2017–2018**  
*Percentage of Crime Clearance Rate by District  
Police Office in Bengkulu Utara Regency, 2017–  
2018*

<b>Tabel</b>	<b>4.4.2</b>		
<b>Table</b>		<b>2017</b>	<b>2018</b>
<b>Kepolisian Sektor</b>	<b>District Police Office</b>		
(1)	(2)	(3)	
<b>Kabupaten/Regency</b>			
1.	Enggano	1	-
2.	Kerkap	21	60
3.	Air Napal	-	-
4.	Air Besi	13	114
5.	Hulu Palik	-	-
6.	Tanjung Angung Palik	-	-
7.	Kota Arga Makmur	97	112
8.	Arma Jaya	-	-
9.	Lais	24	89
10.	Batik Nau	17	83
11.	Giri Mulya	3	200
12.	Air Padang	-	-
13.	Padang Jaya	3	50
14.	Ketahun	9	64
15.	Napal Putih	11	167
16.	Ulok Kupai	-	-
17.	Pinang Raya	-	-
18.	Putri Hijau	13	89
19.	Marga Sakti Sebelat	-	-
<b>Bengkulu Utara</b>		<b>212</b>	<b>101</b>

Sumber/Source: Polisi Resort (Polres) Kabupaten Bengkulu Utara/Resort Police of Bengkulu Utara Regency

**Banyaknya Pelanggaran Lalu Lintas Tertentu (Tilang) dan yang diselesaikan Menurut Kecamatan di Kabupaten Bengkulu Utara 2018**

**Tabel 4.4.3**  
**Table**

***Many Specific Traffic Violations (Speeding Ticket) and Completed by District Bengkulu Utara Regency, 2018***

Kepolisian Sektor <i>District Police Office</i>		Pelanggaran	Diselesaikan	Sisa	Denda (rupiah)
(1)		(2)	(3)	(4)	(5)
<b>Kabupaten/Regency</b>					
1.	Enggano	-	-	...	...
2.	Kerkap	35	35	...	...
3.	Air Napal	22	22	...	...
4.	Air Besi	42	42	...	...
5.	Hulu Palik	-	-	...	...
6.	Tanjung Angung Palik	-	-	...	...
7.	Kota Arga Makmur	1601	1601	...	...
8.	Arma Jaya	329	329	...	...
9.	Lais	272	272	...	...
10.	Batik Nau	415	415	...	...
11.	Giri Mulya	97	97	...	...
12.	Air Padang	41	41	...	...
13.	Padang Jaya	421	421	...	...
14.	Ketahun	512	512	...	...
15.	Napal Putih	-	-	...	...
16.	Ulok Kupai	-	-	...	...
17.	Pinang Raya	-	-	...	...
18.	Putri Hijau	223	223	...	...
19.	Marga Sakti Sebelat	-	-	...	...
Bengkulu Utara		<b>4010</b>	<b>4010</b>	...	<b>248.545.000,-</b>

Sumber/Source: Polisi Resort (Polres) Kabupaten Bengkulu Utara/Resort Police of Bengkulu Utara Regency

**Banyaknya Kecelakaan Lalu Lintas, Korban Menurut Kecamatan di Kabupaten Bengkulu Utara, 2018**

**Tabel 4.4.4**  
**Table**

**Numbers Of Trafficcs Accident and Victims By Subdistricts In Bengkulu Utara Regency 2018**

Kepolisian Sektor District Police Office	Kecelakaan	Korban/ Victims		
		Meninggal	Luka Berat	Luka Ringan
(1)	(2)	(3)	(4)	(5)
1. Enggano	-	-	-	-
2. Kerkap	4	0	1	0
3. Air Napal	9	3	5	20
4. Air Besi	5	0	0	10
5. Hulu Palik	1	-	2	1
6. Tanjung Angung Palik	-	-	-	-
7. Kota Arga Makmur	27	7	8	28
8. Arma Jaya	4	-	3	-
9. Lais	4	2	1	3
10. Batik Nau	5	1	2	5
11. Giri Mulya	6	2	3	-
12. Air Padang	3	-	1	2
13. Padang Jaya	6	2	3	12
14. Ketahun	15	1	8	7
15. Napal Putih	1	-	-	-
16. Ulok Kupai	-	-	-	-
17. Pinang Raya	6	2	3	1
18. Putri Hijau	7	1	11	2
19. Marga Sakti Sebelat	1	-	-	-
<b>Bengkulu Utara</b>	<b>104</b>	<b>21</b>	<b>51</b>	<b>91</b>

Sumber/Source: Polisi Resort (Polres) Kabupaten Bengkulu Utara/Resort Police of Bengkulu Utara Regency

## 4.5 KEMISKINAN/POVERTY

**Tabel 4.5.1** **Garis Kemiskinan dan Penduduk Miskin di Kabupaten Bengkulu Utara, 2010–2018**  
**Poverty Line and Number of Poor People in Bengkulu Utara Regency, 2010–2018**

Tahun Year	Garis Kemiskinan Poverty Line (rupiah)	Penduduk Miskin Number of Poor People	
		Jumlah Total (000)	Persentase Percentage
(1)	(2)	(3)	(4)
2010	235 439	38,3	14,8
2011	259 568	37,8	14,4
2012	272 910	39,10	14,41
2013	284 806	40,20	14,5
2014	292 684	39,49	13,95
2015	302 399	42,24	14,78
2016	333 311	39,86	13,67
2017	356 566	38,97	13,11
2018	359 264	35,78	11,81

## 4.6. Telekomunikasi/ Telecommunication

**Tabel** 4.6.1 **Jumlah Kantor Pos Pembantu Menurut Kecamatan di Kabupaten Bengkulu Utara, 2015-2018**  
**Table** 4.6.1 **Number of Auxiliary Post Office by Subdistrict in Bengkulu Utara Regency, 2015-2018**

	Kecamatan Subdistrict	2015	2016	2017	2018
	(1)	(2)	(3)	(4)	(5)
1	Enggano	-	-	-	-
2	Kerkap	1	1	1	1
3	Air Napal	-	-	-	-
4	Air Besi	-	-	-	-
5	Hulu Palik	-	-	-	-
6	Tanjung Agung Palik	-	-	-	-
7	Kota Arga Makmur	1	1	1	1
8	Arma Jaya	-	-	-	-
9	Lais	1	1	1	1
10	Batik Nau	-	-	-	-
11	Giri Mulya	1	1	1	1
12	Air Padang	-	-	-	-
13	Padang Jaya	1	1	1	1
14	Ketahun	1	1	1	1
15	Napal Putih	1	1	1	1
16	Ulok Kupai	-	1	1	1
17	Pinang Raya	-	-	1	1
18	Putri Hijau	1	1	1	1
19	Marga Sakti Sebelat	-	-	-	-
<b>Jumlah/Total</b>		<b>8</b>	<b>8</b>	<b>9</b>	<b>9</b>

Sumber/Source: PT POS INDONESIA

**Tabel** 4.6.2 **Jumlah Tower di Kab. Bengkulu Utara , 2017-2018**  
**Table** *Number of tower in Bengkulu Utara Regency, 2017-2018*

	<b>Kecamatan Subdistrict</b>	<b>2017</b>	<b>2018</b>
	(1)	(2)	(3)
1	Enggano	3	3
2	Kerkap	3	3
3	Air Napal	4	5
4	Air Besi	2	2
5	Hulu Palik	2	2
6	Tanjung Agung Palik	4	4
7	Kota Arga Makmur	10	10
8	Arma Jaya	4	6
9	Lais	6	6
10	Batik Nau	6	6
11	Giri Mulya	5	5
12	Air Padang	1	1
13	Padang Jaya	9	9
14	Ketahun	14	17
15	Napal Putih	0	0
16	Ulok Kupai	3	5
17	Pinang Raya	7	8
18	Putri Hijau	9	13
19	Marga Sakti Sebelat	3	3
	<b>Jumlah/Total</b>	<b>96</b>	<b>108</b>

Sumber/Source: Dinas Kominfo Kab. Bengkulu Utara



4.7. TRANSPORTASI/TRANPORTATION

**Tabel 4.7.1** Panjang Jalan menurut Jenis Permukaan Jalan di Kabupaten Bengkulu Utara (km), 2018  
**Table 4.7.1** Length of Roads by Type of Road Surface in Bengkulu Utara Regency (km), 2018

Status Jalan	Jenis Permukaan Jalan/Type of Road Surface				Jumlah Total
	Aspal Pavement	Kerikil Not Paved	Tanah Land	Tidak dirinci Not Detailed	
(1)	(2)	(3)	(4)	(5)	(6)
1 Jalan Negara	-	-	-	-	-
2 Jalan Provinsi	-	-	-	-	-
3 Jalan Kabupaten/Kota	267,414	227,804	100,010	0,5	595,731

Sumber/Source: Dinas Pekerjaan Umum (PU) Kabupaten Bengkulu Utara/Department of Public Works of Bengkulu Utara Regency

**Tabel** 4.7.2 **Panjang Jalan Menurut Kondisi Jalan di Kabupaten Bengkulu Utara (km), 2018**  
**Table** 4.7.2 **Length of Roads by Road Condition in Bengkulu Utara Regency (km), 2018**

Status Jalan	Kondisi Jalan/Road Condition				Jumlah Total
	Baik Good	Sedang Moderate	Rusak Damaged	Rusak Berat Severely Damaged	
(1)	(2)	(3)	(4)	(5)	(6)
1 Jalan Negara	...	...	...	...	...
2 Jalan Provinsi	...	...	...	...	...
3 Jalan Kabupaten/Kota	241,398	36,839	36,111	281,383	595,371

Sumber/Source: Dinas Pekerjaan Umum (PU) Kabupaten Bengkulu Utara/Department of Public Works of Bengkulu Utara Regency

## 4.7. INVESTASI/INVESTMENT

**Tabel 4.7.1** **Pertumbuhan Perkembangan Investasi Perusahaan**  
**Penanaman Modal di Kabupaten Bengkulu Utara , 2015-2018**  
**Growth Investment Development of Company Investment in**  
**Bengkulu Utara Regency, 2015-2018**

Tahun Year	Sumber Investasi Source of Investment	
	Dalam Negeri /Domestic	Asing / Foreign
(1)	(2)	(3)
2015	4 340 820 338 753	-
2016	4 367 555 038 753	90 618 750 000
2017	33 649 300 000	11 002 740 000
2018	34 060 000 000	-

Sumber : Dinas Penanaman Modal Kabupaten Bengkulu Utara

**TANAMAN PADI** 2018  
Bengkulu Utara

**LUAS TANAM 4.648 ha**

**PRODUKSI 17.295 Ton**

**PRODUKTIVITAS 3,72**

Harvested area, Production and Productivity Paddy in 2018 are; 4 648 ha, 17295 Ton, 3.72





**PENJELASAN TEKNIS**

1. **Lahan sawah** adalah lahan pertanian yang berpetak-petak dan dibatasi oleh pematang (galengan), saluran untuk menahan/ menyalurkan air, yang biasanya ditanami padi sawah tanpa memandang dari mana diperoleh atau status lahan tersebut. Lahan yang dimaksud termasuk lahan yang terdaftar di Pajak Bumi Bangunan, luran Pembangunan Daerah, lahan bengkok, lahan serobotan, lahan rawa yang ditanami padi dan lahan bekas tanaman tahunan yang telah dijadikan sawah, baik yang ditanami padi, palawija atau tanaman semusim lainnya.
2. **Tegal/Kebun** adalah lahan pertanian bukan sawah (lahan kering) yang ditanami tanaman semusim atau tahunan dan terpisah dengan halaman sekitar rumah serta penggunaannya tidak berpindah pindah.
3. **Ladang/Huma** adalah lahan pertanian bukan sawah (lahan kering) yang biasanya ditanami tanaman semusim dan penggunaannya hanya semusim atau dua musim, kemudian akan

**TECHNICAL NOTES**

1. **Wetland** is agricultural land that separated by small dykes to resist water, where the main crop is usually wetland paddy without considering where it is got from or the status of the land. It includes the land that is registered at land income tax office, regional development contribution, 'bengkok' land, illegal ownership, swamps for rice cultivation, and annual crop land mark that has been used as rice field, which are both planted with paddy, secondary crops or the other seasonal crops.
2. **Dry field/Garden** is an dryland (unirrigated land) which is planted with seasonal or annual crops and separately from the yard around the house without shifting
3. **Unirrigated agricultural field /Shifting cultivation land** is dryland (unirrigated land) that usually is cultivated for seasonal crops and utilized only for one or two seasons, then it will be left

ditinggalkan bila sudah tidak subur lagi (berpindah-pindah).

Kemungkinan lahan ini beberapa tahun kemudian akan dikerjakan kembali jika sudah subur.

*when it is not fertile (shifting). Maybe, this land will be used again in a few years if it has been fertile.*

4. **Lahan yang sementara tidak diusahakan** adalah lahan yang biasanya diusahakan tetapi untuk sementara (lebih dari 1 (satu) tahun tetapi kurang dari atau sama dengan 2 (dua) tahun) tidak diusahakan, termasuk lahan sawah yang tidak diusahakan selama lebih dari 2 (dua) tahun.

4. **Temporarily unused land** is land that is regularly used but temporarily (more than a year but less or equal than two years) is unused, it includes wetland that is not cultivated more than two years.

5. Data pokok tanaman pangan yang dikumpulkan adalah luas panen dan produktivitas (hasil per hektar). Produksi tanaman pangan merupakan hasil perkalian antara luas panen dengan produktivitas. Pengumpulan data luas panen dilakukan setiap bulan dengan pendekatan area kecamatan di seluruh wilayah Indonesia. Pengumpulan data produktivitas dilakukan melalui pengukuran langsung pada plot ubinan berukuran 2½ m x 2½ m. Pengumpulan data produktivitas dilakukan setiap subround (empat bulanan) pada waktu panen petani.

5. *The main food crops data collected consists of harvested area and productivity (yield per hectare). Food crops production is generated by harvested area multiplied by productivity. The harvested area data is collected every month using Subdistrict area approach in all Subdistrict in Indonesia. The productivity data collection is conducted by a direct measurement in 2½m x 2½m crop cutting plot. The productivity measurement is conducted in every subround (four monthly) at the time when farmers are harvesting their crops.*

6. Data produksi padi dan palawija yang disajikan adalah dalam kualitas: gabah kering giling (padi), pipilan kering (jagung), biji kering (kedelai dan kacang tanah), dan umbi basah (ubi kayu dan ubi jalar).
6. *Production of paddy and secondary crops data are presented in the form of: dry unhusked rice (paddy), dry loose maize (maize), dry shells crops (soybeans and peanuts), and fresh roots (cassava and sweet potatoes).*
7. **Tanaman sayuran dan buah-buahan semusim**  
**Tanaman sayuran semusim** adalah tanaman sumber vitamin, garam mineral dan lain-lain yang dikonsumsi dari bagian tanaman yang berupa daun, bunga, buah, dan umbinya, yang berumur kurang dari satu tahun.  
**Tanaman buah-buahan semusim** adalah tanaman sumber vitamin, garam mineral, dan lain-lain yang dikonsumsi dari bagian tanaman yang berupa buah, berumur kurang dari satu tahun, tidak berbentuk pohon/rumpun tetapi menjalar dan berbatang lunak.
7. **Seasonal vegetable and fruit plants**  
**Seasonal vegetable plants** are plants which are the sources of vitamin, mineral salt, etc, consumed from the part of the plant in the form of leaf, flower, fruit, and root with the age of less than one year.  
**Seasonal fruit plants** are plants which are the sources of vitamin, mineral salt, etc, consumed from the part of the plant in the form of fruits. These plants are creeps with the age of less than one year.
8. **Tanaman buah-buahan dan sayuran tahunan**  
**Tanaman buah-buahan tahunan** adalah tanaman sumber vitamin, garam mineral, dan lain-lain yang dikonsumsi dari bagian tanaman yang berupa buah dan merupakan tanaman tahunan.
8. **Annual fruit and vegetable plants**  
**Annual fruit plants** are plants which are the sources of vitamin, contained mineral salt, etc, consumed from the part of plant in the form of fruit and more than one year of age.



**Tanaman sayuran tahunan** adalah tanaman sumber vitamin, garam mineral, dan lain-lain yang dikonsumsi dari bagian tanaman yang berupa daun dan atau buah yang berumur lebih dari satu tahun.

***Annual vegetable plants** are plants which are the sources of vitamin, contained mineral salt, etc, consumed from the part of the plant in the form of vegetable and more than one year of age.*

9. **Tanaman biofarmaka** adalah tanaman yang bermanfaat untuk obat-obatan, kosmetik, dan kesehatan yang dikonsumsi atau digunakan dari bagian-bagian tanaman seperti daun, batang, buah, umbi (rimpang) ataupun akar.

9. ***Medicinal plants** are plants which are useful for medicine. It is consumed from part of the plant such as leaf, flower, fruit, tuber, and root.*

10. **Tanaman hias** adalah tanaman yang mempunyai nilai keindahan baik bentuk, warna daun, tajuk maupun bunganya, sering digunakan untuk penghias pekarangan dan lain sebagainya.

10. ***Ornamental plants** are plants which have a beauty value, either in shape, colour of leaf or crown of flower, and they are often used as a yard decorator.*

11. **Luas panen tanaman hortikultura** adalah luas tanaman sayuran, buah-buahan, biofarmaka, dan tanaman hias yang diambil hasilnya/dipanen pada periode pelaporan.

11. ***Harvested area of horticulture** is area which vegetable, fruit, medicinal and ornamental plant of crop harvested during the period of report.*

12. **Luas panen untuk tanaman sayuran** adalah luas tanaman yang dipanen sekaligus/habis/dibongkar dan luas tanaman yang dipanen berkali-kali (lebih dari satu kali)/belum habis.

12. ***Harvested area of vegetables** is area of entirely plant harvested/demolished and plant harvested several times/undemolished.*

**Tanaman yang dipanen sekaligus/**

***Entirely plants harvested/***

**habis/dibongkar** adalah tanaman yang sehabis panen langsung dibongkar/dicabut, terdiri dari bawang merah, bawang putih, bawang daun, kentang, kol/kubis, kembang kol, petsai/sawi, wortel, lobak, dan kacang merah.

**Tanaman yang dipanen berkali-kali (lebih dari satu kali)/belum habis** adalah tanaman yang pemanenannya lebih dari satu kali dan biasanya dibongkar apabila panen terakhir sudah tidak memadai lagi, terdiri dari: kacang panjang, cabe besar, cabe rawit, jamur, tomat, terung, buncis, ketimun, labu siam, kangkung, bayam, melon, semangka, dan blewah.

13. Produksi hortikultura adalah hasil menurut bentuk produk dari setiap tanaman sayuran, buah-buahan, biofarmaka dan tanaman hias yang diambil berdasarkan luas yang dipanen/tanaman yang menghasilkan pada bulan/triwulan laporan.
14. Penghitungan luas tanaman perkebunan besar adalah pada keadaan akhir tahun dan tidak termasuk yang luasnya kurang dari 5 hektar.

**demolished** are plants usually harvested once and demolished to be substituted by other plants, consisting of: shallots, garlic, leeks, potato, cabbage, cauli flower, mustard green, carrots, 153ystem153 radish, and red kidney beans.

**Plants harvested several times/ undemolished** are plants usually harvested more than once and demolished in the case that the last harvest was economically not profitable. They consist of : yard long beans, chili, small chili, mushroom, tomatoes, egg plant, frech beans, cucumber, pumpkin/chajota, swamp cabbage, spinach, melon, watermelon, and blewah .

13. Horticulture production is the standard production quantity form of vegetable, fruit, medicinal and ornamental plant based on harvested area/the number of production plants reported monthly/quarterly.
14. Planted areas of estates refer to condition at the end of the year, and exclude areas less than 5 hectares.

## AGRICULTURE

15. Bentuk produksi perkebunan adalah; karet kering (karet), daun kering (l dan tembakau), biji kering (kopi dan coklat), kulit kering (kayu manis dan kina), serat kering (rami), bunga kering (cengkeh), refined sugar (tebu dari perkebunan besar), gula mangkok (tebu dari perkebunan rakyat), ekivalen kopra (kopra), biji dan bunga (pala) serta minyak daun (sereh).
15. *Production of estates crops are follows: dry rubber (rubber); dry leaves (tea and tobacco); dry beans (154ystem and cocoa); dry bark (cassiavera and cinchona); dry fibre (rosella); dry flowers/buds (cloves); refined sugar (sugar cane from estate); cup sugar (sugar cane from smallholders); copra (copra); seeds and buds (nutmeg); and leaf oil (citronella).*
16. Kawasan hutan adalah wilayah tertentu yang berupa hutan, yang ditunjuk dan ditetapkan oleh pemerintah untuk dipertahankan keberadaannya sebagai hutan tetap. Hal ini untuk menjamin kepastian hukum mengenai status kawasan hutan, letak batas dan luas suatu wilayah tertentu yang sudah ditunjuk menjadi kawasan hutan tetap.
16. *Forest Area is a specific territory of forest ecosystem determined and or decided by the government as a permanent forest. Such decision is important to maintain the size of forest area and to ensure its legitimation and boundary demarcation of permanent forest.*
17. Kawasan Suaka Alam (KSA) adalah kawasan dengan ciri khas tertentu, baik di darat maupun di perairan yang mempunyai fungsi pokok sebagai kawasan pengawetan keanekaragaman tumbuhan dan satwa serta ekosistemnya, yang juga berfungsi sebagai wilayah sistem penyangga kehidupan.
17. *A Sanctuary Reserve Area is a specific terrestrial or aquatic area having specific criteria for preserving biodiversity plant and animal as well as ecosystem, which also serve as life support system.*
18. Kawasan Pelestarian Alam (KPA)

- adalah kawasan dengan ciri khas tertentu, baik di darat maupun di perairan yang mempunyai fungsi pokok perlindungan sistem penyangga kehidupan, pengawetan keanekaragaman jenis tumbuhan dan satwa, serta pemanfaatan secara lestari sumber daya alam hayati dan ekosistemnya.
19. Berdasarkan Undang-Undang No. 41 Tahun 1999 tentang Kehutanan, kawasan hutan dibagi ke dalam kelompok Hutan Konservasi, Hutan Lindung, dan Hutan Produksi.
20. Hutan Konservasi adalah kawasan hutan dengan ciri khas tertentu, yang mempunyai fungsi pokok pengawetan keanekaragaman tumbuhan dan satwa serta ekosistemnya.
21. Hutan Lindung adalah kawasan hutan yang mempunyai fungsi pokok sebagai perlindungan sistem penyangga kehidupan untuk mengatur tata air, mencegah banjir, mengendalikan erosi, mencegah intrusi air laut, dan memelihara kesuburan tanah.
22. Hutan Produksi adalah kawasan hutan yang mempunyai fungsi pokok memproduksi hasil hutan.
18. *A Nature Conservation area is a specific terrestrial or aquatic area whose main function is to serve life support system and preserve diversity of plant and animal species, as well as to provide a sustainable utilization of living resources and their ecosystems.*
19. *In accordance to the Act on Forestry No. 41/1999, forest area is categorized as Conservation Forest, Protection Forest and Production Forest.*
20. *Conservation Forest is a forest area having specific characteristic established for the purposes of conservation of animal and plant species as well as their ecosystem.*
21. *Protection Forest is a forest area designated to serve life support system, maintain hydrological system, prevent of flood, erosion control, seawater intrusion, and maintain soil fertility.*
22. *Production Forest is a forest area designated mainly to promote sustainable forest production. Production forest is classified as*

## AGRICULTURE

Hutan produksi terdiri dari Hutan Produksi Tetap (HP), Hutan Produksi Terbatas (HPT), dan Hutan Produksi yang dapat dikonversi.

23. Hutan Konservasi terdiri dari: Kawasan suaka alam berupa Cagar Alam (CA) dan Suaka Margasatwa (SM); kawasan pelestarian alam berupa Taman Nasional (TN), Taman Hutan Raya (THR), dan Taman Wisata Alam (TWA); Taman Buru (TB). Taman Buru adalah kawasan hutan yang ditetapkan sebagai tempat wisata berburu.
24. Pemanfaatan hasil hutan kayu adalah segala bentuk usaha yang memanfaatkan dan mengusahakan hasil hutan kayu dengan tidak merusak lingkungan dan tidak mengurangi fungsi pokok hutan. Kegiatan ini hanya dapat dilaksanakan pada areal hutan yang memiliki potensi untuk dilakukan kegiatan pemanfaatan hasil hutan kayu dan dapat dilaksanakan setelah diperoleh izin usaha.
25. Produksi hasil hutan utama yang dihasilkan dari hutan adalah kayu bulat. Produksi kayu bulat ini dihasilkan dari hutan alam melalui

*permanent production forest, limited production forest, and convertible production forest.*

23. *Conservation Forest is divided into: Sanctuary Reserve area consists of Strict Nature Reserve and Wildlife Sanctuary. Nature conservation area consists of National Park (TN), Grand Forest Park (THR), and Nature Recreation Park (TWA); Game Hunting Park (TB) Game Hunting Park is forest area devoted for game hunting recreation.*
24. *Commercial utilization of timber as forest product is activities to utilize timber without destructing the environment and undermining the main functions of the forest area. Those activities could only be executed in forest area with high commercial timber value with license.*
25. *The main product of commercial forest operation is log. The log is harvested from various sources such as natural forest granted to concessionaires (IUPHHK/HPH),*

- kegiatan perusahaan Hak Pengusahaan Hutan (HPH/IUPHHK), kegiatan ijin pemanfaatan kayu (IPK) dalam rangka pembukaan wilayah hutan, pembangunan Hutan Tanaman Industri (HTI), serta kegiatan hutan rakyat.
26. Kayu Gergajian merupakan kayu hasil konversi kayu bulat dengan menggunakan mesin gergaji, mempunyai bentuk yang teratur dengan sisi-sisi sejajar dan sudut-sudutnya siku dengan ketebalan tidak lebih dari 6 cm dan kadar air tidak lebih dari 18 persen. Kayu gergajian yang diolah langsung dari kayu bulat, wajib didukung dengan dokumen yang sah.
27. Kayu Lapis adalah panel kayu yang tersusun dari lapisan veneer dibagian luarnya, sedangkan dibagian intinya (core) bisa berupa veneer atau material lain, diikat dengan lem kemudian di-pres (ditekan) sedemikian rupa sehingga menjadi panel yang kuat. Termasuk dalam artian ini adalah kayu lapis yang dilapisi lagi dengan material lain.
28. Rumah Tangga Perikanan Tangkap adalah rumah tangga yang melakukan kegiatan penangkapan *land clearing activities (IPK), industrial forest plantation (HTI) and community forest.*
26. *Sawn Timber Constitutes a sawmill product derived from logs as raw material. The product is characterized with regular forms having parallel sides at right angle to each other, thickness not more than 6 cm and moisture content not to exceed 18 percent. Sawn timber produced directly from logs must be certified by a legal document.*
27. *Plywood is wood panel consisting of layers pressed together in between veneers; the core may be veneer or some other material, bound together with glue and pressed tightly together to make a strong panel. Included to this definition is plywood covered with other materials.*
28. *A capture fishery household is a household conducting activities in catching fishes/other aquatic animals/aquatic plants, for which*

## AGRICULTURE

ikan/binatang air lainnya/tanaman air dengan tujuan sebagian/seluruh hasilnya untuk dijual.

29. Rumah Tangga Perikanan Budidaya adalah rumah tangga yang melakukan kegiatan budidaya ikan/binatang air lainnya/tanaman air dengan tujuan sebagian/seluruh hasilnya untuk dijual.

*the products are wholly or partly to be sold.*

29. *An aquaculture fishery household is a household conducting activities in culturing fishes/other aquatic animals/aquatic plants, for which the products are wholly or partly to be sold. Different types of parameters.*

**ULASAN****DESCRIPTION**

Sektor pertanian berperan penting dalam perekonomian Kabupaten Bengkulu Utara karena merupakan sektor utama yang memberikan peranan terbesar dalam pembentukan Produk Domestik Regional Bruto (PDRB).

Cakupan kegiatan pertanian terdiri dari beberapa jenis kegiatan yaitu pertanian, peternakan, perburuan dan jasa pertanian, kehutanan dan penebangan kayu serta perikanan.

Pada tahun 2018, produksi padi mencapai 17.295 ton.

Dukungan luas wilayah dan kondisi lahan di Kabupaten Bengkulu Utara terhadap komoditas tanaman perkebunan menjadikan wilayah ini banyak yang dimanfaatkan sebagai lahan perkebunan. Selain dikelola oleh perusahaan pemerintah (Perkebunan Nusantara), terdapat juga perkebunan yang dimiliki dan dikelola rakyat. Komoditi yang dihasilkan antara lain kelapa sawit, karet, kopi, dan lain-lain. Pada tahun 2018, kelapa sawit dan karet merupakan komoditas unggulan.

Hewan ternak dibagi dalam dua kelompok yaitu ternak besar dan ternak

*The agricultural sector plays an important role in the economy of Bengkulu Utara Regency because it is the main sector that provides the greatest contribution in the formation of Gross Domestic Product (GDP).*

*The scope of agricultural activities consist of several activities, namely agricultures, livestock, hunts, and agricultural services, forestry and logging, and fishery.*

*In 2018, the paddy production reaches 17.295 ton*

*The supports from the area and condition of the land in Bengkulu Utara Regency on plantation crops make this area used very much as plantation land. Besides plantations managed by government company (Perkebunan Nusantara), there are also ones owned and managed by people. Commodities produced are palm oil, rubber, coffee, etc. In 2018, palm oil and rubber are the leading commodities.*

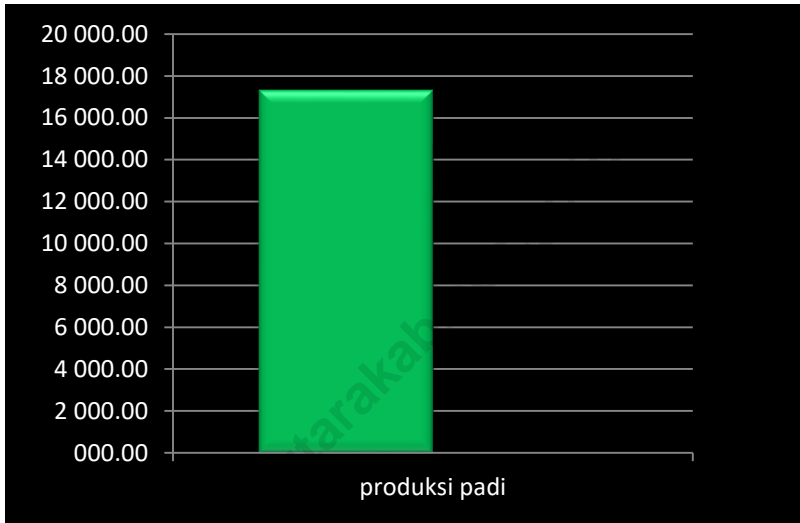
*The livestock are divided into twogroups: large livestock, small livestock and poultry. Animals categorized as large livestock are beef cattle and buffalo. While the animals categorized as small livestock*



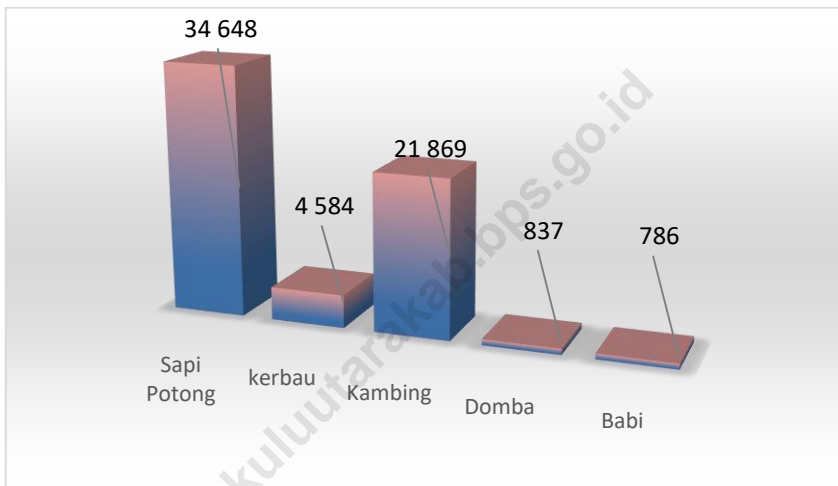
kecil serta unggas. Hewan yang masuk kategori ternak besar adalah sapi potong dan kerbau. Sedangkan hewan yang masuk kategori ternak kecil dan unggas adalah kambing, domba, babi, itik, ayam ras, dan ayam kampung. Secara umum, populasi ternak besar mengalami peningkatan dari tahun sebelumnya. Tahun 2018 populasi sapi potong sebanyak 34.648 ekor dan kerbau 4.584

*and poultry are goats, sheep, pigs, ducks, broilers and layers, and organic chicken. In general, the population of large livestock has increased if compared to the previous year. In 2018 the population of beef cattle are 34.648 heads and buffalo are 4.584 heads, respectively.*

**Gambar 7. Produksi Padi di Kabupaten Bengkulu Utara (ton), 2018**  
**Picture Paddy Production in Bengkulu Utara Regency (ton), 2018**



**Gambar 8** Populasi Ternak di Kabupaten Bengkulu Utara (ekor),  
**Picture** 2018  
*Livestock Population in Bengkulu Utara Regency (heads),*  
**2018**



## 5.1 TANAMAN PANGAN/*FOOD CROPS*

**Tabel** 5.1.1 **Luas Panen, Produksi, dan Produktivitas Lahan Sawah Menurut Kecamatan di Kabupaten Bengkulu Utara, 2018**  
**Table** 5.1.1 **Harvested Area, Production, and Productivity by Subdistrict in Bengkulu Utara Regency, 2018**

	Kecamatan Subdistrict	Luas Panen (Ha) Harvested Area(Ha)	Produksi (ton) Production (ton)	Produktivitas Productivity
	(1)	(2)	(3)	(4)
1	Enggano	-	-	-
2	Kerkap	-	-	-
3	Air Napal	-	-	-
4	Air Besi	-	-	-
5	Hulu Palik	-	-	-
6	Tanjung Agung Palik	-	-	-
7	Kota Arga makmur	-	-	-
8	Arma Jaya	-	-	-
9	Lais	-	-	-
10	Batik Nau	-	-	-
11	Giri Mulya	-	-	-
12	Air Padang	-	-	-
13	Padang Jaya	-	-	-
14	Ketahun	-	-	-
15	Napal Putih	-	-	-
16	Ulok Kupai	-	-	-
17	Pinang Raya	-	-	-
18	Putri Hijau	-	-	-
19	Marga Sakti Sebelat	-	-	-
	<b>Bengkulu Utara</b>	<b>4 648</b>	<b>17 295</b>	<b>3.72</b>

Sumber/Source: BPS, Laporan Statistik Pertanian (SP) Tanaman Pangan hasil Kerangka Sampel Area (KSA) /BPS-Statistics Indonesia, Agriculture Statistic Report of Food Crops

**Luas Panen Jagung, Kedelai, Kacang Tanah, Kacang Hijau, Ubi Kayu, Ubi Jalar Menurut Kecamatan di Kabupaten Bengkulu Utara (hektar), 2015**

**Tabel**  
**Table** 5.1.2

**Harvested Area of Maize, Soybean, Peanut, Mungbean, Cassava, and Sweet Potato by Subdistrict in Bengkulu Utara Regency(hectar), 2015**

Kecamatan <i>Subdistrict</i>	Jagung <i>Maize</i>	Kedelai <i>Soybean</i>	Kacang Tanah <i>Peanut</i>	Kacang Hijau <i>Mungbean</i>	Ubi Kayu <i>Cassava</i>	Ubi Jalar <i>Sweet Potato</i>
(1)	(2)	(3)	(4)	(5)	(6)	(7)
1 Enggano	...	...	...	...	...	...
2 Kerkap	...	...	...	...	...	...
3 Air Napal	...	...	...	...	...	...
4 Air Besi	...	...	...	...	...	...
5 Hulu Palik	...	...	...	...	...	...
6 Tanjung Agung Palik	...	...	...	...	...	...
7 Kota Arga Makmur	...	...	...	...	...	...
8 Arma Jaya	...	...	...	...	...	...
9 Lais	...	...	...	...	...	...
10 Batik Nau	...	...	...	...	...	...
11 Giri Mulya	...	...	...	...	...	...
12 Air Padang	...	...	...	...	...	...
13 Padang Jaya	...	...	...	...	...	...
14 Ketahun	...	...	...	...	...	...
15 Napal Putih	...	...	...	...	...	...
16 Ulok Kupai	...	...	...	...	...	...
17 Pinang Raya	...	...	...	...	...	...
18 Putri Hijau	...	...	...	...	...	...
19 Marga Sakti Sebelat	...	...	...	...	...	...
<b>Bengkulu Utara</b>	<b>1 478</b>	<b>666</b>	<b>517</b>	<b>203</b>	<b>515</b>	<b>345</b>

Sumber/Source: BPS, Laporan Statistik Pertanian (SP) Tanaman Pangan/BPS-Statistics Indonesia, Agriculture Statistic Report of Food Crops

**Tabel 5.1.3** **Produksi Jagung, Kedelai, Kacang Tanah, Kacang Hijau, Ubi Kayu, Ubi Jalar Menurut Kecamatan di Kabupaten Bengkulu Utara, 2015**  
**Table 5.1.3** **Harvested Area of Maize, Soybean, Peanut, Mungbean, Cassava, and Sweet Potato by Subdistrict in Bengkulu Utara Regency, 2015**

Kecamatan Subdistrict	Jagung Maize		Kedelai Soybean		Kacang Tanah Peanut	
	Produktivitas (ton/ha)	Produksi GKP (Ton)	Produktivitas (ton/ha)	Produksi GKP (Ton)	Produktivitas (ton/ha)	Produksi GKP (Ton)
(1)	(2)	(3)	(4)	(5)	(6)	(7)
1 Enggano	...	...	...	...	...	...
2 Kerkap	...	...	...	...	...	...
3 Air Napal	...	...	...	...	...	...
4 Air Besi	...	...	...	...	...	...
5 Hulu Palik	...	...	...	...	...	...
6 Tanjung Agung Palik	...	...	...	...	...	...
7 Kota Arga Makmur	...	...	...	...	...	...
8 Arma Jaya	...	...	...	...	...	...
9 Lais	...	...	...	...	...	...
10 Batik Nau	...	...	...	...	...	...
11 Giri Mulya	...	...	...	...	...	...
12 Air Padang	...	...	...	...	...	...
13 Padang Jaya	...	...	...	...	...	...
14 Ketahun	...	...	...	...	...	...
15 Napal Putih	...	...	...	...	...	...
16 Ulok Kupai	...	...	...	...	...	...
17 Pinang Raya	...	...	...	...	...	...
18 Putri Hijau	...	...	...	...	...	...
19 Marga Sakti Sebelat	...	...	...	...	...	...
<b>Bengkulu Utara</b>	<b>71.58</b>	<b>10 579</b>	<b>11.53</b>	<b>768</b>	<b>11.75</b>	<b>607</b>

Sumber/Source: BPS, Laporan Statistik Pertanian (SP) Tanaman Pangan/BPS-Statistics Indonesia, Agriculture Statistic Report of Food Crops

Lanjutan Tabel/Continued Table 5.1.3

Kecamatan Subdistrict	Kacang Hijau Mungbean		Ubi Kayu Cassava	Ubi Jalar Sweet Potato		
	Produkti vitas (ku/ha)	Produksi GKP (Ton)	Produktivitas (ku/ha)	Produksi GKP (Ton)	Produkti vitas (ku/ha)	Produksi GKP (Ton)
(1)	(2)		(3)		(4)	
1 Enggano	...	...	...	...	...	...
2 Kerkap	...	...	...	...	...	...
3 Air Napal	...	...	...	...	...	...
4 Air Besi	...	...	...	...	...	...
5 Hulu Palik	...	...	...	...	...	...
6 Tanjung Agung Palik	...	...	...	...	...	...
7 Kota Arga Makmur	...	...	...	...	...	...
8 Arma Jaya	...	...	...	...	...	...
9 Lais	...	...	...	...	...	...
10 Batik Nau	...	...	...	...	...	...
11 Giri Mulya	...	...	...	...	...	...
12 Air Padang	...	...	...	...	...	...
13 Padang Jaya	...	...	...	...	...	...
14 Ketahun	...	...	...	...	...	...
15 Napal Putih	...	...	...	...	...	...
16 Ulok Kupai	...	...	...	...	...	...
17 Pinang Raya	...	...	...	...	...	...
18 Putri Hijau	...	...	...	...	...	...
19 Marga Sakti Sebelat	...	...	...	...	...	...
<b>Bengkulu Utara</b>	<b>9.66</b>	<b>196</b>	<b>215.05</b>	<b>11 075</b>	<b>210.12</b>	<b>7 249</b>

Sumber/Source: BPS, Laporan Statistik Pertanian (SP) Tanaman Pangan/BPS-Statistics Indonesia, Agriculture Statistic Report of Food Crops

## 5.2. HORTIKULTURA/HORTICULTURE

**Tabel 5.2.1** Luas Panen Tanaman Sayuran Menurut Kecamatan dan Jenis Sayuran di Kabupaten Bengkulu Utara (hektar), 2018  
**Table 5.2.1** Harvested Area of Vegetables by Subdistrict and Kind of Plant in Bengkulu Utara Regency (hectar), 2018

	Kecamatan Subdistrict	Bawang Merah Shallot	Cabai Chilli	Kentang Potato	Tomat Tomato	Petsai Chinese Cabbage	Kubis Cabbage
	(1)	(2)	(3)	(4)	(5)	(6)	(7)
1	Enggano	-	1	-	-	-	-
2	Kerkap	-	32	-	11	-	-
3	Air Napal	-	2	-	1	-	-
4	Air Besi	-	43	-	27	-	-
5	Hulu Palik	-	12	-	1	2	-
6	Tanjung Agung Palik	-	4	-	5	-	-
7	Kota Arga Makmur	-	1	-	-	-	-
8	Arma Jaya	-	22	-	-	-	-
9	Lais	-	8	-	4	-	-
10	Batik Nau	-	21	-	1	-	-
11	Giri Mulya	-	1	-	1	-	-
12	Air Padang	-	13	-	3	-	-
13	Padang Jaya	-	23	-	5	-	-
14	Ketahun	-	6	-	-	-	-
15	Napal Putih	-	0	-	-	-	-
16	Ulok Kupai	-	24	-	11	-	-
17	Pinang Raya	-	4	-	-	-	-
18	Putri Hijau	-	1	-	1	-	-
19	Marga Sakti Sebelat	-	15	-	-	-	-
	<b>Bengkulu Utara</b>	-	<b>233</b>	-	<b>71</b>	<b>2</b>	-

Sumber/Source: BPS, Statistik Pertanian Hortikultura SPH-SBS/BPS-Statistics Indonesia, Agricultural Statistic for Horticulture SPH-SBS



**Produksi Tanaman Sayuran Menurut Kecamatan dan Jenis Sayuran di Kabupaten Bengkulu Utara(kuintal), 2018**

**Tabel 5.2.2**  
**Table**

**Production of Vegetables by Subdistrict and Kind of Plant in Bengkulu Utara Regency(quintal), 2018**

	<b>Kecamatan Subdistrict</b>	<b>Bawang Merah Shallot</b>	<b>Cabai Chilli</b>	<b>Kentang Potato</b>	<b>Tomat Tomato</b>	<b>Petsai Chinese Cabbage</b>	<b>Kubis Cabbage</b>
	(1)	(2)	(3)	(4)	(5)	(6)	(7)
1	Enggano	-	18	-	-	-	-
2	Kerkap	-	690	-	165	-	-
3	Air Napal	-	6	-	32	-	-
4	Air Besi	-	744	-	770	-	-
5	Hulu Palik	-	186	-	38	60	-
6	Tanjung Agung Palik	-	51	-	60	-	-
7	Kota Arga Makmur	-	3	-	-	-	-
8	Arma Jaya	-	216	-	-	-	-
9	Lais	-	87	-	98	-	-
10	Batik Nau	-	284	-	32	-	-
11	Giri Mulya	-	3	-	2	-	-
12	Air Padang	-	144	-	96	-	-
13	Padang Jaya	-	429	-	132	-	-
14	Ketahun	-	144	-	-	-	-
15	Napal Putih	-	0	-	-	-	-
16	Ulok Kupai	-	192	-	292	-	-
17	Pinang Raya	-	57	-	-	-	-
18	Putri Hijau	-	15	-	32	-	-
19	Marga Sakti Sebelat	-	210	-	-	-	-
	<b>Bengkulu Utara</b>	-	<b>3 479</b>	-	<b>1 749</b>	<b>60</b>	-

Sumber/Source: BPS, Statistik Pertanian Hortikultura SPH-SBS/BPS-Statistics Indonesia, Agricultural Statistic for Horticulture SPH-SBS

**Tabel**  
**Table** 5.2.3

**Luas Panen Tanaman Sayuran dan Buah-buahan Semusim Menurut Jenis Tanaman di Kabupaten Bengkulu Utara (ha), 2018**  
**Harvested Area of Seasonal Vegetables by Kind of Plant in Bengkulu Utara Regency (ha), 2018**

	<b>Jenis Tanaman</b> <i>Kind of Plants</i>	<b>Luas Panen</b> <i>Harvested Area</i>
	(1)	(2)
1	Bawang Daun/ <i>Wlech Onion</i>	10
2	Bawang Merah/ <i>Shallot</i>	–
3	Bawang Putih/ <i>Garlic</i>	–
4	Bayam/ <i>Spinach</i>	42
5	Buncis/ <i>Green Bean</i>	13
6	Cabai Besar/ <i>Chili (Capsicum Annum)</i>	136
7	Cabai Rawit/ <i>Chili (Capsicum Frutescens)</i>	97
8	Cabai/ <i>Chili</i>	233
9	Jamur/ <i>Mushroom</i>	–
10	Kacang Merah/ <i>Red Bean</i>	2
11	Kacang Panjang/ <i>Yarldlong Bean</i>	144
12	Kangkung/ <i>Kangkong</i>	72
13	Kembang Kol/ <i>Cauliflower</i>	–
14	Kentang/ <i>Potato</i>	–
15	Ketimun/ <i>Cucumber</i>	73
16	Kubis/ <i>Cabbage</i>	–
17	Labu Siam/ <i>Chayote</i>	1
18	Lobak/ <i>Radish</i>	–
19	Paprika/ <i>Bell Pepper</i>	–
20	Petsai/ <i>Chinese Cabbage</i>	2
21	Terung/ <i>Eggplant</i>	108
22	Tomat/ <i>Tomato</i>	71
23	Wortel/ <i>Carrot</i>	–
24	Blewah/ <i>Cantaloupe</i>	–
25	Melon/ <i>Melon</i>	–
26	Semangka/ <i>Watermelon</i>	26
27	Stroberi/ <i>Strawberry</i>	–

Sumber/Source: BPS, Statistik Pertanian Hortikultura SPH-SBS/BPS-Statistics Indonesia, Agricultural Statistic for Horticulture SPH-SBS

**Tabel**  
**Table** 5.2.4

**Produksi Tanaman Sayuran dan Buah-buahan Semusim Menurut Jenis Tanaman di Kabupaten Bengkulu Utara (kuintal), 2018**  
**Harvested Area of Seasonal Vegetables by Kind of Plant in Bengkulu Utara Regency (quintal), 2018**

	<b>Jenis Tanaman</b> <i>Kind of Plants</i>	<b>Produksi</b> <i>Production</i>
	(1)	(2)
1	Bawang Daun/ <i>Wlech Onion</i>	669
2	Bawang Merah/ <i>Shallot</i>	-
3	Bawang Putih/ <i>Garlic</i>	-
4	Bayam/ <i>Spinach</i>	1 112
5	Buncis/ <i>Green Bean</i>	363
6	Cabai Besar/ <i>Chili (Capsicum Annum)</i>	4 714
7	Cabai Rawit/ <i>Chili (Capsicum Frutescens)</i>	2 418
8	Cabai/ <i>Chili</i>	7 132
9	Jamur/ <i>Mushroom</i>	-
10	Kacang Merah/ <i>Red Bean</i>	60
11	Kacang Panjang/ <i>Yarldlong Bean</i>	5 032
12	Kangkung/ <i>Kangkong</i>	3 743
13	Kembang Kol/ <i>Cauliflower</i>	-
14	Kentang/ <i>Potato</i>	-
15	Ketimun/ <i>Cucumber</i>	2 060
16	Kubis/ <i>Cabbage</i>	-
17	Labu Siam/ <i>Chayote</i>	322
18	Lobak/ <i>Radish</i>	-
19	Paprika/ <i>Bell Pepper</i>	-
20	Petsai/ <i>Chinese Cabbage</i>	60
21	Terung/ <i>Eggplant</i>	6 301
22	Tomat/ <i>Tomato</i>	2 604
23	Wortel/ <i>Carrot</i>	-
24	Blewah/ <i>Cantaloupe</i>	-
25	Melon/ <i>Melon</i>	91
26	Semangka/ <i>Watermelon</i>	3 826
27	Stroberi/ <i>Strawberry</i>	-

Sumber/Source: BPS, Statistik Pertanian Hortikultura SPH-SBS/BPS-Statistics Indonesia, Agricultural Statistic for Horticulture SPH-SBS

**Tabel 5.2.5** Luas Panen Tanaman Biofarmaka Menurut Kecamatan dan Jenis Tanaman di Kabupaten Bengkulu Utara(m<sup>2</sup>), 2018  
**Table 5.2.5** *Harvested Area of Medicinal Plants by Subdistrict and Kind of Plant in Bengkulu Utara Regency (m<sup>2</sup>), 2018*

Kecamatan Subdistrict	Jahe Ginger		Laos/Lengkuas Galanga	
	2017	2018	2017	2018
(1)	(2)	(3)	(4)	(5)
1 Enggano	27 000	27,000	10 000	10 000
2 Kerkap	560	1 610	375	275
3 Air Napal	1 000	115	0	25
4 Air Besi	70 000	66 000	8 000	13 500
5 Hulu Palik	2 150	1 350	1 975	1 275
6 Tanjung Agung Palik	89 000	8 000	488	114
7 Kota Arga Makmur	5 769	3 027	45	12
8 Arma Jaya	0	0	0	0
9 Lais	0	9	0	5
10 Batik Nau	0	17	126	126
11 Giri Mulya	34	21	34	55
12 Air Padang	5 000	9 000	85 000	55 000
13 Padang Jaya	0	0	0	0
14 Ketahun	0	0	0	0
15 Napal Putih	0	6	0	2
16 Ulok Kupai	0	0	0	0
17 Pinang Raya	0	0	0	0
18 Putri Hijau	800	0	200	100
19 Marga Sakti Sebelat	0	0	0	0
<b>Bengkulu Utara</b>	<b>201 313</b>	<b>116 155</b>	<b>106 243</b>	<b>80 489</b>

Sumber/Source: BPS, Statistik Pertanian Hortikultura SPH-TBF/BPS-Statistics Indonesia, Agricultural Statistic for Horticulture SPH-TBF

Lanjutan tabel 5.2.5/*Continued Table 5.2.5*

Kecamatan Subdistrict	Kencur <i>East Indian Galangal</i>		Kunyit <i>Turmeric</i>	
	2017	2018	2017	2018
(1)	(2)	(3)	(4)	(5)
1 Enggano	11 000	32 500	22 500	15 400
2 Kerkap	39 550	38 050	18 360	15 706
3 Air Napal	3 000	325	1 000	100
4 Air Besi	70 000	81 000	23, 000	33 000
5 Hulu Palik	16 000	11 000	1 300	1 500
6 Tanjung Agung Palik	66 500	26 000	190	20
7 Kota Arga Makmur	4,262	2 588	64	17
8 Arma Jaya	0	0	0	0
9 Lais	30 000	9 009	0	6
10 Batik Nau	767	107	4	4
11 Giri Mulya	23	38	66	8
12 Air Padang	240 000	200 000	25 000	20 000
13 Padang Jaya	0	0	0	0
14 Ketahun	0	0	0	0
15 Napal Putih	0	8	0	8
16 Ulok Kupai	0	0	0	0
17 Pinang Raya	0	0	0	0
18 Putri Hijau	200	50	400	100
19 Marga Sakti Sebelat	0	0	0	0
<b>Bengkulu Utara</b>	<b>481 302</b>	<b>400 675</b>	<b>91 884</b>	<b>85 869</b>

Sumber/*Source*: BPS, Statistik Pertanian Hortikultura SPH-TBF/*BPS-Statistics Indonesia, Agricultural Statistic for Horticulture SPH-TBF*

**Tabel 5.2.6** **Produksi Tanaman Biofarmaka Menurut Kecamatan dan Jenis Tanaman di Kabupaten Bengkulu Utara(Kg), 2018**  
**Table 5.2.6** **Production of Medicinal Plants by Subdistrict and Kind of Plant in Bengkulu Utara Regency (Kg), 2018**

Kecamatan Subdistrict	Jahe Ginger		Laos/Lengkuas Galanga	
	2017	2018	2017	2018
(1)	(2)	(3)	(4)	(5)
1 Enggano	82 500	48 000	40 050	28 500
2 Kerkap	1 140	2 028	1 265	1 211
3 Air Napal	1 200	240	0	90
4 Air Besi	103 500	78 200	12 000	46, 000
5 Hulu Palik	9 260	1 500	7 890	2 100
6 Tanjung Agung Palik	106 800	9 600	1 756	410
7 Kota Arga Makmur	10 172	3 312	139	35
8 Arma Jaya	0	0	0	0
9 Lais	0	12	0	20
10 Batik Nau	0	46	591	717
11 Giri Mulya	64	33	64	198
12 Air Padang	2 000	10 800	108 000	68 000
13 Padang Jaya	0	0	0	0
14 Ketahun	0	0	0	0
15 Napal Putih	0	7	0	7
16 Ulok Kupai	0	0	0	0
17 Pinang Raya	0	0	0	0
18 Putri Hijau	960	0	720	125
19 Marga Sakti Sebelat	0	0	0	0
<b>Bengkulu Utara</b>	<b>317 596</b>	<b>153 778</b>	<b>172 475</b>	<b>147 413</b>

Sumber/Source: BPS, Statistik Pertanian Hortikultura SPH-TBF/BPS-Statistics Indonesia, Agricultural Statistic for Horticulture SPH-TBF

Lanjutan Tabel 5.2.6/ *Continued Table 5.2.6*

Kecamatan Subdistrict	Kencur <i>East Indian Galangal</i>		Kunyit <i>Turmeric</i>	
	2017	2018	2017	2018
	(1)	(2)	(4)	(5)
1 Enggano	60 600	158 000	144 390	64 900
2 Kerkap	91 296	28 100	40 562	45 425
3 Air Napal	2 400	800	3 000	300
4 Air Besi	105 000	68 800	34 500	90 000
5 Hulu Palik	48 000	22 000	2 640	2 100
6 Tanjung Agung Palik	53 200	24 000	570	60
7 Kota Arga Makmur	8 580	2 030	288	51
8 Arma Jaya	0	0	0	0
9 Lais	108 000	8 014	0	18
10 Batik Nau	2 761	204	20	32
11 Giri Mulya	42	39	128	24
12 Air Padang	352 000	160 000	38 500	60 000
13 Padang Jaya	0	0	0	0
14 Ketahun	0	0	0	0
15 Napal Putih	0	6	0	24
16 Ulok Kupai	0	0	0	0
17 Pinang Raya	0	0	0	0
18 Putri Hijau	160	75	1 200	125
19 Marga Sakti Sebelat	0	0	0	0
<b>Bengkulu Utara</b>	<b>832 039</b>	<b>472 068</b>	<b>265 798</b>	<b>263 059</b>

Sumber/Source: BPS, Statistik Pertanian Hortikultura SPH-TBF/BPS-Statistics Indonesia, *Agricultural Statistic for Horticulture SPH-TBF*

**Tabel 5.2.7** Luas Panen Tanaman Biofarmaka Menurut Jenis Tanaman di Kabupaten Bengkulu Utara(m<sup>2</sup>), 2018  
**Table** *Harvested Area of Medicinal Plants by Kind of Plant in Bengkulu Utara Regency (m<sup>2</sup>), 2018*

	Jenis Tanaman <i>Kind Of Plant</i>	2017	2018
	(1)	(2)	(3)
1	Dlingo/Dringo/ <i>Sweet Root/Calamus</i>	150	80
2	Jahe/ <i>Ginger</i>	201 313	116 155
3	Kapulaga/ <i>Java Cardamon</i>	203	120
4	Keji Beling/Kecibeling/ <i>Strobilanthes crista</i>	–	2
5	Kencur/ <i>East Indian Galangal</i>	481 302	400 675
6	Kunyit/ <i>Turmeric</i>	91 884	85 869
7	Laos/Lengkuas/ <i>Galanga</i>	106 243	80 489
8	Lempuyang/ <i>Zingiber Aromaticum</i>	275	178
9	Lidah Buaya/ <i>Oliviera</i>	–	2
10	Mahkota Dewa/ <i>God's Crown</i>	1 272	192
11	Mengkudu/Pace/ <i>Indian Mulberry</i>	867	413
12	Sambiloto/ <i>King of Bitter</i>	2	–
13	Temuireng/ <i>Black Turmeric</i>	224	61
14	Temukunci/ <i>Chinese Keys</i>	–	2
15	Temulawak/ <i>Java Turmeric</i>	283	213

Sumber/Source: BPS, Statistik Pertanian Hortikultura SPH-TBF/BPS-Statistics Indonesia, Agricultural Statistic for Horticulture SPH-TBF



**Tabel 5.2.8** **Produksi Tanaman Biofarmaka Menurut Jenis Tanaman di Kabupaten Bengkulu Utara(kg), 2018**  
**Table 5.2.8** **Production of Medicinal Plants by Kind of Plant in Bengkulu Utara Regency (kg), 2018**

	Jenis Tanaman Kind Of Plant	2017	2018
	(1)	(2)	(3)
1	Dlingo/Dringo/ Sweet Root/ <i>Calamus</i>	334	96
2	Jahe/ <i>Ginger</i>	317 596	153 778
3	Kapulaga/ <i>Java Cardamon</i>	414	50
4	Keji Beling/Kecibeling/ <i>Strobilanthes crisper</i>	–	1
5	Kencur/ <i>East Indian Galangal</i>	832 039	472 068
6	Kunyit/ <i>Turmeric</i>	265 798	263 059
7	Laos/Lengkuas/ <i>Galanga</i>	172 475	147 413
8	Lempuyang/ <i>Zingiber Aromaticum</i>	560	427
9	Lidah Buaya/ <i>Oliviera</i>	–	6
10	Mahkota Dewa/ <i>God's Crown</i>	17 300	2 499
11	Mengkudu/Pace/ <i>Indian Mulberry</i>	1 976	1 477
12	Sambiloto/ <i>King of Bitter</i>	2	–
13	Temuireng/ <i>Black Turmeric</i>	537	137
14	Temukunci/ <i>Chinese Keys</i>	–	2
15	Temulawak/ <i>Java Turmeric</i>	611	375

Sumber/Source: BPS, Statistik Pertanian Hortikultura SPH-TBF/BPS-Statistics Indonesia, Agricultural Statistic for Horticulture SPH-TBF

**Tabel 5.2.9** **Produksi Buah-Buahan Tahunan Menurut Jenis Tanaman dan Kecamatan di Kabupaten Bengkulu Utara (kuintal), 2018**  
**Table 5.2.9** **Production of Annual Fruits by Kind of Plant and subdistrict in Bengkulu Utara Regency (quintal), 2018**

	Kecamatan Subdistrict	Mangga Mango		Durian Durian		Jeruk Orange	
		2017	2018	2017	2018	2017	2018
	(1)	(2)	(3)	(4)	(5)	(6)	(7)
1	Enggano	563	0	179	0	0	0
2	Kerkap	327	91	18 412	13 803	79	1 050
3	Air Napal	428	212	332	2 241	116	42
4	Air Besi	610	400	53	0	1 106	200
5	Hulu Palik	1 512	1 556	10 708	27 039	0	0
6	Tanjung Agung Palik	209	0	1 436	0	51	0
7	Kota Arga Makmur	1 130	110	1 663	0	589	30
8	Arma Jaya	0	0	0	0	0	0
9	Lais	3 748	47	3 629	15	0	20
10	Batik Nau	141	250	155	170	89	335
11	Giri Mulya	188	174	1 310	834	229	162
12	Air Padang	491	467	526	326	62	78
13	Padang Jaya	210	0	1 583	0	60	35
14	Ketahun	550	4	1 157	0	229	50
15	Napal Putih	355	0	451	0	0	0
16	Ulok Kupai	0	0	0	0	0	0
17	Pinang Raya	0	0	0	0	0	0
18	Putri Hijau	709	146	2 630	429	547	58
19	Marga Sakti Sebelat	648	0	1 683	0	2 258	0
	<b>Bengkulu Utara</b>	<b>11 819</b>	<b>3 457</b>	<b>45 907</b>	<b>44 857</b>	<b>5 415</b>	<b>2 060</b>

Sumber/Source: BPS, Statistik Pertanian Hortikultura SPH-BST/BPS-Statistics Indonesia, Agricultural Statistic for Horticulture SPH-BST

Lanjutan Tabel 5.2.9/ Continued Table 5.2.9

Kecamatan Subdistrict	Pisang Banana		Pepaya Papaya		Salak Salacca	
	2017	2018	2017	2018	2017	2018
	(1)	(2)	(3)	(4)	(5)	(6)
1 Enggano	89 332	-	99	-	-	-
2 Kerkap	1 727	2 400	195	29	710	280
3 Air Napal	33	183	23	8	-	-
4 Air Besi	1 001	350	12	-	-	-
5 Hulu Palik	557	600	165	128	320	221
6 Tanjung Agung Palik	201	-	6	-	21	-
7 Kota Arga Makmur	275	-	89	-	530	300
8 Arma Jaya	-	-	-	-	-	-
9 Lais	96	16	-	-	-	-
10 Batik Nau	134	700	18	60	41	37
11 Giri Mulya	662	1 109	110	77	261	188
12 Air Padang	185	800	12	16	-	-
13 Padang Jaya	11 948	12 776	37	258	8	2,103
14 Ketahun	27	222	7	45	-	-
15 Napal Putih	61	-	-	-	-	-
16 Ulok Kupai	-	-	-	-	-	-
17 Pinang Raya	-	-	-	-	-	-
18 Putri Hijau	196	260	282	150	69	28
19 Marga Sakti Sebelat	56	-	333	-	26	-
<b>Bengkulu Utara</b>	<b>106 491</b>	<b>19 416</b>	<b>1 388</b>	<b>771</b>	<b>1 986</b>	<b>3 157</b>

Sumber/Source: BPS, Statistik Pertanian Hortikultura SPH-BST/BPS-Statistics Indonesia, Agricultural Statistic for Horticulture SPH-BST

**Tabel**  
**Table** 5.2.10

**Produksi Buah-Buahan Tahunan Menurut Jenis Tanaman dan Kecamatan di Kabupaten Bengkulu Utara (kuintal), 2018**  
**Production of Annual Fruits by Kind of Plant and subdistrict in Bengkulu Utara Regency (quintal), 2018**

	Jenis Buah <i>Kind of Fruits</i>	2017	2018
	(1)	(2)	(3)
1	Alpukat/ <i>Avocado</i>	1 275	877
2	Anggur/ <i>Grape</i>	–	0
3	Apel/ <i>Apple</i>	–	0
4	Belimbing/ <i>Star Fruit</i>	804	365
5	Duku/Langsar/Kokosan/ <i>Duku</i>	548	269
6	Durian/ <i>Durian</i>	45 907	44 857
7	Jambu Air/ <i>Rose Apple</i>	949	459
8	Jambu Biji/ <i>Guava</i>	904	1 031
9	Jeruk Besar/ <i>Pomelo</i>	79	1 224
10	Jeruk Siam/Keprak/ <i>Tangerine/Orange</i>	5 336	836
11	Jeruk/ <i>Orange (Tangerine + Pomelo)</i>	5 415	2 060
12	Mangga/ <i>Mango</i>	11 819	3 457
13	Manggis/ <i>Mangosteen</i>	679	271
14	Markisa/ <i>Marquisa</i>	–	0
15	Nangka/Cempedak/ <i>Jack Fruit</i>	6 023	3 092
16	Nenas/ <i>Pineapple</i>	535	260
17	Pepaya/ <i>Papaya</i>	1 388	771
18	Pisang/ <i>Banana</i>	106 491	19 416
19	Rambutan/ <i>Rambutan</i>	7 502	4 225
20	Salak/ <i>Salacca</i>	1 986	3 157
21	Sawo/Sapodilla/ <i>Star Apple</i>	4 176	2 103
22	Sirsak/ <i>Soursop</i>	360	359
23	Sukun/ <i>Bread Fruit</i>	1 373	706
24	Jengkol/ <i>Jengkol</i>	6 833	3 222
25	Melinjo/ <i>Melinjo</i>	818	384
26	Petai/ <i>Twisted Cluster Bean</i>	532	643

Sumber/Source: BPS, Statistik Pertanian Hortikultura SPH-BST/BPS-Statistics Indonesia, *Agricultural Statistic for Horticulture SPH-BST*

### 5.3.PERKEBUNAN/ESTATE CROPS

**Tabel 5.3.1** Luas Tanaman Perkebunan Menurut Kecamatan dan Jenis Tanaman di Kabupaten Bengkulu Utara (hektar), 2018  
**Table 5.3.1** *Planted Area of Estate Crops by Subdistrict and Kind of Crop in Bengkulu Utara Regency (hectare), 2018*

	Kecamatan <i>Subdistrict</i>	Karet <i>Rubber</i>	Kelapa <i>Coconut</i>	Kelapa Sawit <i>Oil Palm</i>	Kopi Robusta <i>Coffee</i>
	(1)	(2)	(3)	(4)	(5)
1	Enggano	44.00	703.00	-	276.00
2	Kerkap	1628.00	7.25	487.00	145.00
3	Air Napal	437.00	135.00	1112.00	41.00
4	Air Besi	1325.00	28.50	387.00	97.00
5	Hulu Palik	565.00	259.00	338.00	794.00
6	Tanjung Agung Palik	569.00	27.00	295.00	62.00
7	Kota Arga Makmur	661.50	29.00	1208.50	64.75
8	Arma Jaya	1070.25	19.25	248.50	102.75
9	Lais	1405.00	167.00	482.00	251.00
10	Batik Nau	5343.00	78.00	6464.00	-
11	Giri Mulya	2814.00	170.00	3208.00	956.00
12	Air Padang	682.00	39.00	4292.00	262.00
13	Padang Jaya	1379.50	97.00	1281.00	430.00
14	Ketahun	2218.00	189.50	3019.00	556.00
15	Napal Putih	835.00	7.30	1486.00	832.00
16	Ulok Kupai	1979.00	37.15	3452.00	-0
17	Pinang Raya	4159.00	409.00	4008.00	296.00
18	Putri Hijau	2373.00	139.48	3983.50	-
19	Marga Sakti Sebelat	1615.00	108.75	3011.00	-
	<b>Bengkulu Utara</b>	<b>31102.25</b>	<b>2650.68</b>	<b>38762.70</b>	<b>5166</b>

Sumber/Source: Petugas Perkebunan Kecamatan (PPK) Dinas Perkebunan Kabupaten Bengkulu Utara/District Plantation Officer (PPK) Regional Office of Plantation of Bengkulu Utara

Lanjutan Tabel/*Continued Table 5.3.1*

	Kecamatan <i>Subdistrict</i>	kakao <i>cocoa</i>	Tebu <i>SugarCane</i>	Teh <i>Tea</i>	Tembakau <i>Tobacco</i>
	(1)	(2)	(3)	(4)	(5)
1	Enggano	1054.00	-	-	-
2	Kerkap	307.00	-	-	-
3	Air Napal	18.00	-	-	-
4	Air Besi	22.00	-	-	-
5	Hulu Palik	656.00	-	-	-
6	Tanjung Agung Palik	191.00	-	-	-
7	Kota Arga Makmur	10.00	-	-	-
8	Arma Jaya	7.00	-	-	-
9	Lais	28.00	-	-	-
10	Batik Nau	-	-	-	-
11	Giri Mulya	12.00	-	-	-
12	Air Padang	-	-	-	-
13	Padang Jaya	100.00	-	-	-
14	Ketahun	34.00	-	-	-
15	Napal Putih	7	-	-	-
16	Ulok Kupai	1	-	-	-
17	Pinang Raya	19.00	-	-	-
18	Putri Hijau	7.00	-	-	-
19	Marga Sakti Sebelat	20.00	-	-	-
	<b>Bengkulu Utara</b>	<b>2484.50</b>	-	-	-

Sumber/Source: Petugas Perkebunan Kecamatan (PPK) Dinas Perkebunan Kabupaten Bengkulu Utara/District Plantation Officer (PPK) Regional Office of Plantation of Bengkulu Utara

**Tabel 5.3.2** **Produksi Tanaman Perkebunan Menurut Kecamatan dan Jenis Tanaman di Kabupaten Bengkulu Utara (Kg), 2018**  
**Table 5.3.2** **Production of Estate Crops by Subdistrict and Kind of Crop in Bengkulu Utara Regency (Kg), 2018**

	Kecamatan <i>Subdistrict</i>	Karet <i>Rubber</i>	Kelapa <i>Coconut</i>	Kelapa Sawit <i>Oil Palm</i>	Kopi Robusta <i>Coffee</i>
	(1)	(2)	(3)	(4)	(5)
1	Enggano	27000	230400	-	53040
2	Kerkap	2750940	10440	6134400	137160
3	Air Napal	706320	144720	16884000	35700
4	Air Besi	1488480	33840	3572400	77760
5	Hulu Palik	985320	404040	3931200	607680
6	Tanjung Agung Palik	604800	24000	2956800	58140
7	Kota Arga Makmur	1057230	27720	10884900	46986
8	Arma Jaya	1167150	22680	2223000	98640
9	Lais	1427760	85320	5774400	131250
10	Batik Nau	7990080	109440	32373600	-
11	Giri Mulya	4561440	237600	37564800	662400
12	Air Padang	723840	35136	46635600	226800
13	Padang Jaya	993600	103320	7976100	336000
14	Ketahun	3303360	155520	42840000	294720
15	Napal Putih	960960	5508	19962000	536400
16	Ulok Kupai	3038400	46398	56268000	-
17	Pinang Raya	5713200	528480	37936800	186840
18	Putri Hijau	3649320	190627	47308800	-
19	Marga Sakti Sebelat	2412000	147096	29000400	-
	<b>Bengkulu Utara</b>	<b>43561200</b>	<b>2542285</b>	<b>410227200</b>	<b>3489786</b>

Sumber/Source: Petugas Perkebunan Kecamatan (PPK) Dinas Perkebunan Kabupaten Bengkulu Utara/District Plantation Officer (PPK) Regional Office of Plantation of Bengkulu Utara Regency

Lanjutan Tabel/*Continued Table 5.3.2*

	Kecamatan <i>Subdistrict</i>	Kakao <i>Cocoa</i>	Tebu <i>Sugar Cane</i>	The <i>Tea</i>	Tembakau <i>Tobacco</i>
	(1)	(2)	(3)	(4)	(5)
1	Enggano	986 340	-	-	-
2	Kerkap	331 560	-	-	-
3	Air Napal	17 340	-	-	-
4	Air Besi	19 890	-	-	-
5	Hulu Palik	576 300	-	-	-
6	Tanjung Agung Palik	209.760	-	-	-
7	Kota Arga Makmur	8 160	-	-	-
8	Arma Jaya	6 474	-	-	-
9	Lais	16 200	-	-	-
10	Batik Nau	-	-	-	-
11	Giri Mulya	9 180	-	-	-
12	Air Padang	-	-	-	-
13	Padang Jaya	73 440	-	-	-
14	Ketahun	20 700	-	-	-
15	Napal Putih	-	-	-	-
16	Ulok Kupai	-	-	-	-
17	Pinang Raya	8 550	-	-	-
18	Putri Hijau	4 800	-	-	-
19	Marga Sakti Sebelat	17 928	-	-	-
	<b>Bengkulu Utara</b>	<b>2 306 622</b>	-	-	-

Sumber/*Source*: Dinas Perkebunan Kabupaten Bengkulu Utara/*Regional Office of Plantation of Bengkulu Utara*



**Tabel**  
**Table**

**5.3.3**

**Jumlah Petani Perkebunan Menurut Kecamatan dan Jenis Tanaman di Kabupaten Bengkulu Utara, 2018**  
**Amount Of Plantation farmer by Subdistrict and Kind of Crops in Bengkulu Utara Regency, 2018**

	<b>Kecamatan Subdistrict</b>	<b>Karet Rubber</b>	<b>Kelapa Coconut</b>	<b>Kelapa Sawit Oil Palm</b>	<b>Kopi Robusta Coffee</b>
	(1)	(2)	(3)	(4)	(5)
1	Enggano	51	736	-	340
2	Kerkap	1 232	390	390	241
3	Air Napal	359	196	958	66
4	Air Besi	959	210	285	294
5	Hulu Palik	544	250	629	555
6	Tanjung Agung Palik	436	89	277	94
7	Kota Arga Makmur	655	343	939	181
8	Arma Jaya	710	183	235	216
9	Lais	1 422	670	259	319
11	Batik Nau	2 748	1 450	3 463	-
12	Giri Mulya	2 859	2 521	2 432	518
10	Air Padang	682	-	999	515
13	Padang Jaya	1 383	1 421	1 007	564
14	Ketahun	1 669	1 541	1 628	284
16	Napal Putih	575	394	860	535
17	Ulok Kupai	1 635	1 272	2 196	-
15	Pinang Raya	2 843	2 319	2 205	148
18	Putri Hijau	2 071	1 484	2 032	-
19	Marga Sakti Sebelat	1 440	1 229	1 430	-
	<b>Bengkulu Utara</b>	<b>24 273</b>	<b>16 698</b>	<b>22 224</b>	<b>4 870</b>

Sumber/Source: Dinas Perkebunan Kabupaten Bengkulu Utara/Regional Office of Plantation of Bengkulu Utara

Lanjutan Tabel/*Continued Table 5.3.3*

	Kecamatan <i>Subdistrict</i>	Kakao <i>Cocoa</i>	Tebu <i>Sugar Cane</i>	Teh <i>Tea</i>	Tembakau <i>Tobacco</i>
	(1)	(2)	(3)	(4)	(5)
1	Enggano	706	-	-	-
2	Kerkap	349	-	-	-
3	Air Napal	26	-	-	-
4	Air Besi	70	-	-	-
5	Hulu Palik	1 490	-	-	-
6	Tanjung Agung Palik	226	-	-	-
7	Kota Arga Makmur	68	-	-	-
8	Arma Jaya	54	-	-	-
9	Lais	46	-	-	-
10	Batik Nau	-	-	-	-
11	Giri Mulya	46	-	-	-
12	Air Padang	-	-	-	-
13	Padang Jaya	230	-	-	-
14	Ketahun	44	-	-	-
15	Napal Putih	-	-	-	-
16	Ulok Kupai-	41	-	-	-
17	Pinang Raya	26	-	-	-
18	Putri Hijau	248	-	-	-
19	Marga Sakti Sebelat	381	-	-	-
	<b>Bengkulu Utara</b>	<b>4 051</b>	-	-	-

Sumber/*Source*: Dinas Perkebunan Kabupaten Bengkulu Utara/*Regional Office of Plantation of Bengkulu Utara*

## 5.4 PETERNAKAN/LIVESTOCK

**Tabel 5.4.1** Populasi Ternak Menurut Kecamatan dan Jenis Ternak di Kabupaten Bengkulu Utara, 2018  
**Table 5.4.1** Livestock Population by Subdistrict and Kind of Livestock in Bengkulu Utara Regency, 2018

	Kecamatan Subdistrict	Sapi Perah Dairy Cattle	Sapi Potong Beef Cattle	Kerbau Buffalo	Kuda Horse	Kambing Goat	Domba Sheep	Babi Pig
	(1)	(2)	(3)	(4)	(5)	(6)	(7)	(8)
1	Enggano	-	412	63	-	476	-	-
2	Kerkap	-	3 576	22	-	2 390	-	-
3	Air Napal	-	3 100	3 100	-	795	100	-
4	Air Besi	-	117	117	-	437	12	-
5	Hulu Palik	-	3 558	3 558	-	1 517	-	-
6	Tanjung Agung Palik	-	775	294	-	531	-	-
7	Kota Argamakmur	-	2 755	390	-	512	-	430
8	Arma Jaya	-	1 588	22	-	725	-	246
9	Lais	-	661	75	-	210	-	-
10	Batik Nau	-	1 084	506	-	1 224	370	-
11	Giri Mulya	-	1 448	3	-	602	-	-
12	Air Padang	-	111	58	-	265	58	-
13	Padang Jaya	-	1 665	4	-	2 655	-	-
14	Ketahun	-	2 580	130	-	1 052	130	85
15	Napal Putih	-	470	-	-	2 074	106	-
16	Ulok Kupai	-	926	14	-	3 009	-	-
17	Pinang Raya	-	1 699	45	-	550	50	-
18	Putri Hijau	-	4 605	290	-	2 187	8	84
19	Marga Sakti Sebelat	-	3 518	1 089	-	658	3	-
	<b>Bengkulu Utara</b>	-	<b>34 648</b>	<b>4 584</b>	-	<b>21 869</b>	<b>837</b>	<b>845</b>

Sumber/Source: Dinas Tanaman Pangan, Hortikultura dan Peternakan Kabupaten Bengkulu Utara/Regional Office of Food Crops, Horticulture, and Livestock of Bengkulu Utara Regency

**Tabel 5.4.2** **Populasi Unggas Menurut Kecamatan dan Jenis Unggas di Kabupaten Bengkulu Utara, 2018**  
**Table 5.4.2** **Poultry Population by Subdistrict and Kind of Poultry in Bengkulu Utara Regency, 2018**

	Kecamatan Subdistrict	Ayam Kampung Native Chicken	Ayam Petelur Layer	Ayam Pedaging Broiler	Itik/Itik Manila Duck/Muscovy Duck
	(1)	(2)	(3)	(4)	(5)
1	Enggano	5 310	-	-	50
2	Kerkap	13 745	-	8 050	-
3	Air Napal	7 200	18 100	72 500	2 050
4	Air Besi	12 333	-	-	126
5	Hulu Palik	45 500	-	2 400	450
6	Tanjung Agung Palik	7 570	300	350	-
7	Kota Argamakmur	26 500	11 200	153 475	1 000
8	Arma Jaya	28 694	200	15 000	1 094
9	Lais	3 500	-	10 100	171
10	Batik Nau	15 950	-	-	485
11	Giri Mulya	23 200	-	24 210	-
12	Air Padang	12 168	-	885	612
13	Padang Jaya	59 800	2 000	15 000	250
14	Ketahun	14 250	-	5 940	605
15	Napal Putih	2 648	-	-	256
16	Ulok Kupai	11 888	-	2 640	-
17	Pinang Raya	15 010	-	1 000	395
18	Putri Hijau	11 083	-	1 900	755
19	Marga Sakti Sebelat	15 774	-	765	56
	<b>Bengkulu Utara</b>	<b>332 123</b>	<b>31 800</b>	<b>314 215</b>	<b>8 355</b>

Sumber/Source: Dinas Tanaman Pangan, Hortikultura dan Peternakan Kabupaten Bengkulu Utara/Regional Office of Food Crops, Horticulure, and Livestock of Bengkulu Utara Regency

**Tabel 5.4.3** Jumlah Ternak yang Dipotong Menurut Jenis Ternak di Kabupaten Bengkulu Utara, 2018  
**Table 5.4.3** *Livestock Slaughtered by Kind of Livestock in Bengkulu Utara Regency, 2018*

Kabupaten Regency	Sapi Potong Beef Cattle	Kerbau Buffalo	Kuda Horse	Kambing Goat	Domba Sheep	Babi/Pig
(1)	(2)	(3)	(4)	(5)	(6)	(7)
2016	1 878	185	-	925	206	35
2017	1 700	346	-	2 437	240	100
2018	2 998	783	-	3 754	43	103

Sumber/Source: Dinas Tanaman Pangan, Hortikultura dan Peternakan Kabupaten Bengkulu Utara/Regional Office of Food Crops, Horticulure, and Livestock of Bengkulu Utara Regency

## 5.5. PERIKANAN/FISHERY

**Tabel 5.5.1** Jumlah Rumah Tangga Perikanan Tangkap Menurut Kecamatan dan Subsektor di Kabupaten Bengkulu Utara, 2017 dan 2018  
*Number of Fish Capture Households by Subdistrict and Subsector in Bengkulu Utara Regency, 2017 and 2018*

	Kecamatan Subdistrict	Perikanan Laut Marine Fisheries		Perairan Umum Inland Water		Jumlah Total	
		2017	2018	2017	2018	2017	2018
	(1)	(2)	(3)	(4)	(5)	(6)	(7)
1	Enggano	...	450	...	-	...	450
2	Kerkap	...	-	...	126	...	126
3	Air Napal	...	448	...	48	...	496
4	Air Besi	...	35	...	31	...	66
5	Hulu Palik	...	-	...	75	...	75
6	Tanjung Agung Palik	...	-	...	21	...	21
7	Kota Arga Makmur	...	-	...	186	...	186
8	Arma Jaya	...	-	...	104	...	104
9	Lais	...	46	...	43	...	89
10	Batik Nau	...	151	...	28	...	179
11	Giri Mulya	...	-	...	63	...	63
12	Air Padang	...	-	...	-	...	-
13	Padang Jaya	...	-	...	928	...	928
14	Ketahun	...	104	...	80	...	184
15	Napal Putih	...	-	...	21	...	21
16	Ulok Kupai	...	-	...	-	...	-
17	Pinang Raya	...	-	...	78	...	78
18	Putri Hijau	...	228	...	34	...	262
19	Marga Sakti Sebelat	...	-	...	-	...	-
	<b>Bengkulu Utara</b>	...	<b>1 462</b>	...	<b>1 866</b>	...	<b>3 328</b>

Sumber/Source: Dinas Perikanan Kabupaten Bengkulu Utara/ Regional Office of Fisheries of Bengkulu Utara Regency

**Tabel**  
**Table** 5.5.2

**Produksi Perikanan Tangkap Menurut Kecamatan dan Subsektor di Kabupaten Bengkulu Utara (ton), 2017 dan 2018**  
**Production of Fish Capture by Subdistrict and Subsector in Bengkulu Utara Regency (ton), 2017 and 2018**

	Kecamatan Subdistrict	Perikanan Laut Marine Fisheries		Perairan Umum Inland Water		Jumlah Total	
		2017	2018	2017	2018	2017	2018
	(1)	(2)	(3)	(4)	(5)	(6)	(7)
1	Enggano	1941.905	1661.72	...	-	1941.905	1661.72
2	Kerkap	-	-	...	2017.39	-	2017.39
3	Air Napal	2759.405	2406.64	...	21.39	2759.405	2428.03
4	Air Besi	33.429	28.84	...	136.23	33.429	165.07
5	Hulu Palik	-	-	...	222.41	-	222.41
6	Tanjung Agung Palik	-	-	...	30.79	-	30.79
7	Kota Arga Makmur	-	-	...	4610.55	-	4610.55
8	Arma Jaya	-	-	...	148.56	-	148.56
9	Lais	31.625	27.57	...	118.18	31.625	145.75
10	Batik Nau	98.604	803.6	...	34.05	98.604	837.65
11	Giri Mulya	-	-	...	9.44	-	9.44
12	Air Padang	-	-	...	-	-	-
13	Padang Jaya	-	-	...	7234.07	-	7234.07
14	Ketahun	142.142	114.68	...	35.61	142.142	150.29
15	Napal Putih	-	-	...	3.69	-	3.69
16	Ulok Kupai	-	-	...	-	-	-
17	Pinang Raya	-	-	...	15.26	-	15.26
18	Putri Hijau	668.987	657.02	...	2.88	668.987	659.9
19	Marga Sakti Sebelat	-	-	...	-	-	-
	<b>Bengkulu Utara</b>	<b>5962.09</b>	<b>5700.07</b>	<b>...</b>	<b>14640.5</b>	<b>5962.09</b>	<b>20340.57</b>

Sumber/Source: Dinas Perikanan Kabupaten Bengkulu Utara/Regional Office of Fisheries of Bengkulu Utara Regency

**Tabel 5.5.3** Jumlah Rumah Tangga Perikanan Budidaya Menurut Kecamatan dan Jenis Budidaya di Kabupaten Bengkulu Utara, 2018  
**Table 5.5.3** *Number of Aquaculture Households by Subdistrict and Type of Aquaculture in Bengkulu Utara Regency, 2018*

	Kecamatan <i>Subdistrict</i>	Budidaya Laut <i>Marine Culture</i>	Tambak <i>Brackish Water Pond</i>	Kolam <i>Fresh Water Pond</i>	Keramba <i>Cage</i>	Jaring Apung <i>Floating Cage Net</i>	Sawah <i>Paddy Field</i>
	(1)	(2)	(3)	(4)	(5)	(6)	(7)
1	Enggano	-	-	-	-	-	-
2	Kerkap	-	-	126	-	-	-
3	Air Napal	-	2	46	-	-	-
4	Air Besi	-	1	30	-	-	-
5	Hulu Palik	-	-	75	-	-	-
6	Tanjung Agung Palik	-	-	21	-	-	-
7	Kota Arga Makmur	-	-	186	-	-	-
8	Arma Jaya	-	-	104	-	-	-
9	Lais	-	-	43	-	-	-
10	Batik Nau	-	-	28	-	-	-
11	Giri Mulya	-	-	63	-	-	-
12	Air Padang	-	-	-	-	-	-
13	Padang Jaya	-	-	928	-	-	-
14	Ketahun	-	-	80	-	-	-
15	Napal Putih	-	-	21	-	-	-
16	Ulok Kupai	-	-	-	-	-	-
17	Pinang Raya	-	-	78	-	-	-
18	Putri Hijau	-	-	34	-	-	-
19	Marga Sakti Sebelat	-	-	-	-	-	-
	<b>Bengkulu Utara</b>	-	<b>3</b>	<b>1863</b>	-	-	-

Sumber/Source: Dinas Perikanan Kabupaten Bengkulu Utara/ Regional Office of Fisheries of Bengkulu Utara Regency



**Jumlah Produksi Perikanan Budidaya Menurut Kecamatan dan Jenis Budidaya di Kabupaten Bengkulu Utara (Ton), 2018**

**Tabel 5.5.4**  
**Table**

**Number of Production of Aquaculture Households by Subdistrict and Type of Aquaculture in Bengkulu Utara Regency (ton), 2018**

Kecamatan Subdistrict	Mas Carp	Nila Nile Tilapia	Gurame Gourami	Patin Irisdecent Shark	Lele Catfish	Lainnya Others
(1)	(2)	(3)	(4)	(5)	(6)	(7)
1 Enggano	-	-	-	-	-	-
2 Kerkap	372.07	1156.11	76.17	130.79	245.24	37.01
3 Air Napal	4.01	12.46	0.82	1.41	2.65	0.04
4 Air Besi	25.12	78.07	5.14	8.83	16.56	2.5
5 Hulu Palik	41.02	127.46	8.40	14.42	27.04	4.08
6 Tanjung Agung Palik	5.68	17.64	1.17	2.00	3.74	0.57
7 Kota Arga Makmur	850.34	2642.16	174.09	298.91	560.46	84.58
8 Arma Jaya	27.40	85.13	5.61	9.63	18.06	2.73
9 Lais	1.67	5.17	0.34	0.58	110.25	0.16
10 Batik Nau	6.28	19.52	1.28	2.20	4.14	0.63
11 Giri Mulya	1.74	5.41	0.36	0.61	1.14	0.18
12 Air Padang	-	-	-	-	-	-
13 Padang Jaya	1330.72	4134.80	272.44	467.77	895.98	132.37
14 Ketahun	6.57	20.41	1.34	2.31	4.33	0.66
15 Napal Putih	0.68	2.12	0.14	0.24	0.45	0.07
16 Ulok Kupai	-	-	-	-	-	-
17 Pinang Raya	2.82	8.75	0.58	0.99	1.86	0.28
18 Putri Hijau	0.53	1.65	0.11	0.19	0.35	0.05
19 Marga Sakti Sebelat	-	-	-	-	-	-
<b>Bengkulu Utara</b>	<b>2676.65</b>	<b>8316.86</b>	<b>547.98</b>	<b>940.89</b>	<b>1892.23</b>	<b>265.90</b>

Sumber/Source: Dinas Perikanan Kabupaten Bengkulu Utara/ Regional Office of Fisheries of Bengkulu Utara Regency

**Luas Wilayah Potensi Rumah Tangga Perikanan Budidaya Menurut Kecamatan dan Jenis Budidaya di Kabupaten Bengkulu Utara (Ha), 2018**

**Tabel 5.5.5**  
**Table**

**Total Area of Aquaculture Households by Subdistrict and Type of Aquaculture in Bengkulu Utara Regency (hectar), 2018**

	Kecamatan Subdistrict	Tambak Brackish Water Pond	Kolam Fresh Water Pond	Keramba Cage	Jaring Apung Floating Cage Net	Sawah Paddy Field
	(1)	(2)	(3)	(4)	(5)	(6)
1	Enggano	...	-	...	...	...
2	Kerkap	...	256.84	...	...	...
3	Air Napal	...	65.83	...	...	...
4	Air Besi	...	112.37	...	...	...
5	Hulu Palik	...	742.42	...	...	...
6	Tanjung Agung Palik	...	268.34	...	...	...
7	Kota Arga Makmur	...	115.74	...	...	...
8	Arma Jaya	...	253.74	...	...	...
9	Lais	...	94.88	...	...	...
10	Batik Nau	...	201.53	...	...	...
11	Giri Mulya	...	395.77	...	...	...
12	Air Padang	...	86.86	...	...	...
13	Padang Jaya	...	864.52	...	...	...
14	Ketahun	...	687.54	...	...	...
15	Napal Putih	...	956.71	...	...	...
16	Ulok Kupai	...	408.64	...	...	...
17	Pinang Raya	...	395.27	...	...	...
18	Putri Hijau	...	1221.24	...	...	...
19	Marga Sakti Sebelat	...	956.71	...	...	...
	<b>Bengkulu Utara</b>	...	<b>8093.95</b>	...	...	...

Sumber/Source: Dinas Perikanan Kabupaten Bengkulu Utara/ Regional Office of Fisheries of Bengkulu Utara Regency

**Tabel 5.5.6** Jumlah Perahu/Kapal Menurut Kecamatan dan Jenis Kapal di Kabupaten Bengkulu Utara, 2018  
**Table** *Number of Fishing Boats by Subdistrict and Type of Boat in Bengkulu Utara Regency, 2018*

	Kecamatan <i>Subdistrict</i>	Perahu Tanpa Motor <i>Nonpowered Boat</i>	Perahu Motor Tempel <i>Outboard Motorboat</i>	Kapal Motor <i>Inboard Motorboat</i>
	(1)	(2)	(3)	(4)
1	Enggano	...	...	143
2	Kerkap	...	...	-
3	Air Napal	...	...	67
4	Air Besi	...	...	3
5	Hulu Palik	...	...	-
6	Tanjung Agung Palik	...	...	-
7	Kota Arga Makmur	...	...	-
8	Arma Jaya	...	...	-
9	Lais	...	...	4
10	Batik Nau	...	...	88
11	Giri Mulya	...	...	-
12	Air Padang	...	...	-
13	Padang Jaya	...	...	-
14	Ketahun	...	...	28
15	Napal Putih	...	...	-
16	Ulok Kupai	...	...	-
17	Pinang Raya	...	...	-
18	Putri Hijau	...	...	100
19	Marga Sakti Sebelat	...	...	-
	<b>Bengkulu Utara</b>	...	...	<b>433</b>

Sumber/Source: Dinas Perikanan Kabupaten Bengkulu Utara/ *Regional Office of Fisheries of Bengkulu Utara Regency*

## 5.6. KEHUTANAN /FORESTRY

**Tabel 5.6.1** Luas Hutan Menurut Fungsinya Kabupaten Bengkulu Utara (Ha), 2018  
**The area of Forest by Function in Bengkulu Utara Regency (Ha), 2018**

Uraian <i>Discription</i>	Luas Hutan <i>Total Area</i>
(1)	(4)
A. Kawasan Suaka Alam/ <i>Sanctuary Reserve Area</i>	89 855
- Taman Nasional <i>National Parks</i>	...
- Cagar Alam <i>Nature Preserve</i>	...
- Taman Wisata Alam <i>Natural Park</i>	...
- Taman Buru/ <i>Game Hunting Park</i>	...
- Taman Hutan Raya <i>Forest Park</i>	...
B. Hutan Lindung <i>Protection Forest</i>	40 821
C. Hutan Produksi Terbatas/ <i>Limited Production Forest</i>	45 307
D. Hutan Produksi Tetap <i>Permanent Production Forest</i>	9 763
E. Konservasi/ <i>Conservation</i>	8 877

Sumber : Dinas Kehutanan Provinsi Bengkulu  
 Source : *The Forest Service of Bengkulu Province*

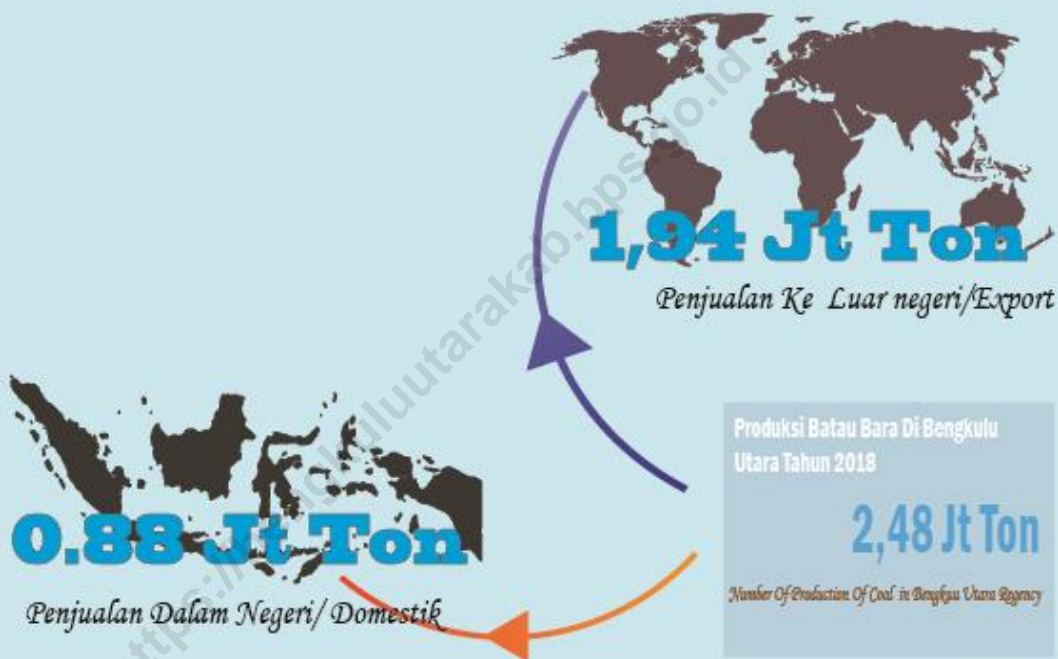


# INDUSTRI, PERDAGANGAN, PERTAMBANGAN & ENERGI

## INDUSTRY, TRADE, MINING & ENERGY

### BAB CHAPTER

# 6



**1,94 Jt Ton**

*Penjualan Ke Luar negeri/Export*

Produksi Batu Bara Di Bengkulu  
Utara Tahun 2018

**2,48 Jt Ton**

*Number Of Production Of Coal in Bengkulu Utara Regency*

**0,88 Jt Ton**

*Penjualan Dalam Negeri/Domestik*



**PENJELASAN TEKNIS**

**TECHNICAL NOTES**

1. Pengumpulan data industri besar dan sedang dilakukan melalui Survei Industri Besar dan Sedang yang dilaksanakan setiap tahun secara lengkap (sensus) sejak tahun 1975. Survei Industri Besar dan Sedang mencakup semua perusahaan industri yang mempunyai tenaga kerja 20 orang atau lebih dengan menggunakan kuesioner II A.
  2. Klasifikasi industri yang digunakan dalam survei ini berdasar kepada Klasifikasi Baku Lapangan Usaha Indonesia (KBLI). KBLI adalah klasifikasi lapangan usaha yang berdasar kepada *International Standard Industrial Classification of All Economic Activities* (ISIC) revisi 4 yang telah disesuaikan dengan kondisi Indonesia.
  3. **Industri manufaktur** adalah suatu kegiatan ekonomi yang melakukan kegiatan mengubah suatu barang dasar secara mekanis, kimia, atau dengan tangan sehingga menjadi barang jadi/setengah jadi, dan atau barang yang kurang nilainya menjadi barang yang lebih tinggi nilainya, dan sifatnya lebih dekat kepada pemakai akhir. Termasuk dalam
1. *Data collection of large and medium scale manufacturing is conducted through The Large and Medium Manufacturing Establishment Survey that has been done annually for all industries (census) since 1975. Large and Medium Manufacturing Establishment Survey covers all manufactures/industries with 20 workers or more by questionnaire II A.*
  2. *The industrial clasification adopted in this survey refers to the Klasifikasi Baku Lapangan Usaha Indonesia (KBLI). KBLI is classification of economic activities based on the International Standard Industrial Classification of All Economic Activities (ISIC rev 4) that has been modified according to the local condition in Indonesia.*
  3. **Manufacturing industry** is defined as an economic activity processing basic goods mechanically, chemicals or manually into final or intermediate goods. It is also defined as processing of lower value goods into higher value goods as final or intermediate products. The activities also include services for manufacturing and assembling.



kegiatan ini adalah jasa industri dan pekerjaan perakitan.

4. **Jasa industri** adalah kegiatan industri yang melayani keperluan pihak lain. Pada kegiatan ini bahan baku disediakan oleh pihak lain sedangkan pihak pengolah hanya melakukan pengolahannya dengan mendapat imbalan sebagai balas jasa (upah maklon).
5. **Perusahaan atau usaha industri** adalah suatu unit (kesatuan) usaha yang melakukan kegiatan ekonomi, bertujuan menghasilkan barang atau jasa, terletak pada suatu bangunan atau lokasi tertentu, dan mempunyai catatan administrasi tersendiri mengenai produksi dan struktur biaya serta ada seorang atau lebih yang bertanggung jawab atas usaha tersebut.
6. Industri manufaktur dikelompokkan ke dalam 4 golongan berdasarkan banyaknya pekerja, yaitu: industri besar (100 orang pekerja atau lebih), industri sedang/menengah (20–99 orang pekerja), industri kecil (5–19 orang pekerja), dan industri mikro (1–4 orang pekerja).
7. Pelanggan adalah individu atau kelompok, baik rumah tangga,
4. **Services for manufacturing** is defined as a manufacturing activity which serving other manufacturing establishments. In this case, raw materials are supplied by others while the workers are paid as a compensation for processing raw materials.
5. **A manufacturing establishment** is defined as a production unit engaged in economic activity, producing goods or services, located in a building or in a certain location, keeping a business record concerning the production and cost structure, and having a person or more that are responsible to those activities.
6. Manufacturing industries are categorized into four groups, based on the number of employees: large scale manufacturing (100 employees or more), medium scale manufacturing (20–99 employees), small scale manufacturing (5–19 employees), and micro industry (1–4 employees).
7. Customers are individuals or groups, whether household, company or non-profit institutions

perusahaan atau institusi non profit yang membeli air bersih dari perusahaan air bersih.

*that buy water supply from water supply establishment.*

8. Air disalurkan adalah volume air bersih dari perusahaan air bersih

8. *Distributed water is the volume of water supply from water supply establishment.*

<https://bengkuluutarakab.bps.go.id>

**ULASAN**

Peranan sektor industri pengolahan dalam perekonomian Kabupaten Bengkulu Utara cukup tinggi. Hal itu terungkap dari cukup besarnya peranan sektor industri pengolahan dalam PDRB Kabupaten Bengkulu Utara. Selama kurun waktu 2012-2018 peranan sektor industri pengolahan dalam PDRB lebih dari 8 persen per tahun, mencapai 8.81% pada tahun 2018.

Peranan subsektor pertambangan dan penggalian menempati posisi ketiga terbesar dalam PDRB Kabupaten Bengkulu Utara. Sumbangsih sektor ini selalu menempati peringkat ketiga di tahun 2018. Pada tahun 2018, distribusi sektor pertambangan dan penggalian mencapai 9.13 % pada PDRB Kab. Bengkulu Utara. Besarnya peranan subsektor pertambangan dan penggalian dalam perekonomian disebabkan cukup optimalnya eksploitasi bahan-bahan tambang yang terkandung di bumi Kabupaten Bengkulu Utara .

Batubara merupakan bahan tambang unggulan pada subsektor pertambangan dan penggalian di Kabupaten Bengkulu Utara. Hingga kini

**DESCRIPTION**

*The role of the manufacturing sector in the economy of Bengkulu Utara Regency is relatively high. It is revealed from the quite important role of the manufacturing sector in the GRDP of Bengkulu Utara Regency. During the period 2012-2018, the role of the processing industry sector in GRDP is more than 8 percent per year, 8.81 % at 2018.*

*Mining and quarrying subsector occupies the third largest position in GRDP of Bengkulu Utara Regency at 2018. This distribution as much as 9.13 % in 2018. The crucial role of mining and quarrying subsectors in the economy are caused by quite optimum exploitation of mineral deposits in Bengkulu Utara Regency.*

*Coal is the featured material on mining and quarrying subsectors in Bengkulu Utara Regency. Until now, coal production in Bengkulu Utara Regency reaches 2484694.78 tons. Coals in Bengkulu Utara Regency are generally intended for export and for domestic market. The total volume of coal export in Bengkulu Utara Regency in 2018 reaches 2831012.23 tons*

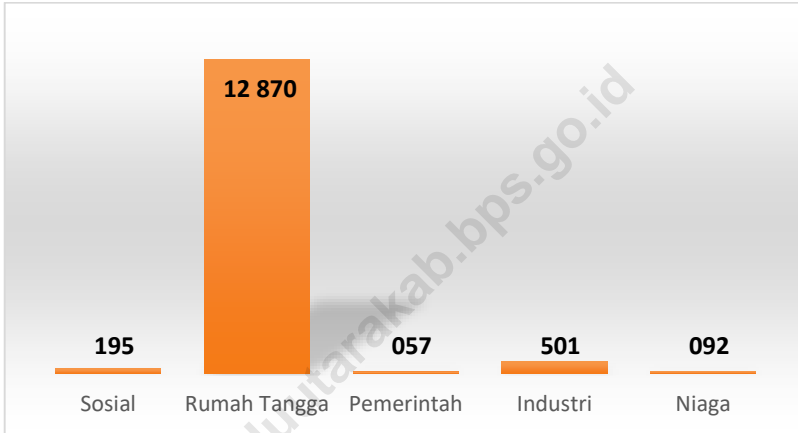
*Households are the largest customers as well as consumers of*

produksi batu bara di Kabupaten Bengkulu Utara mencapai 2484694.78 ton. Batubara Kabupaten Bengkulu Utara umumnya ditujukan untuk domestic dan ekspor. Total volume ekspor batubara Kabupaten Bengkulu Utara pada tahun 2018 mencapai 2831012.23 ton.

Rumah tangga adalah pelanggan PDAM atau konsumen PDAM terbesar di Kabupaten Bengkulu Utara. Jumlah rumah tangga pelanggan PDAM pada tahun 2018 mencapai 12.870 rumah tangga atau sebesar 93,36 persen dari seluruh pelanggan PDAM di Kabupaten Bengkulu Utara.

*clean water in Bengkulu Utara Regency. The number of household clean water customers in 2018 reached 12.870 households or 93.36 percent of all the clean water customers in Bengkulu Utara Regency.*

**Gambar 9** Jumlah Pelanggan Air Minum di Kabupaten Bengkulu Utara ,  
**Picture** 2018  
**Number of Drinking Water Customer Bengkulu Utara  
Regency, 2018**



**6.1 ENERGI/ENERGY**

**Tabel  
Table** 6.1.1

**Daya Terpasang, Produksi, dan Distribusi Listrik PT. PLN (Persero) pada Cabang/Ranting PLN di Kabupaten Bengkulu Utara, 2015-2018**  
*Installed Capacity, Production, and Distribution of Electricity of State Electricity Company at Branch Level in Bengkulu Utara Regency, 2015–2018*

Tahun/ Years	Daya Terpasang <i>Installed Capacity (va)</i>	Produksi Listrik <i>Production (KWh)</i>	Listrik Terjual <i>Electricity Sold (KWh)</i>	Dipakai Sendiri <i>Own Usage (KWh)</i>	Susut/Hilang <i>Shrunked (KWh)</i>
(1)	(2)	(3)	(4)	(5)	(6)
2015	51753980	92895892	73681865	83606	20.59
2016	56697230	100504097	82626299	90454	17.70
2017	60353260	8330917.26	7209332	1179450.44	14.16
2018	65940680	...	8164178	...	1029764

Sumber/Source: PT PLN (Persero) Rayon Arga Makmur/PT PLN (Persero) of State Electricity Company Region Arga Makmur District

\

**Tabel**  
**Table**

6.1.2

**Jumlah Pelanggan Listrik Menurut Kecamatan di Kabupaten Bengkulu Utara, 2017-2018**  
**Number of Registered Electricity Costumers by Subdistrict in Bengkulu Utara Regency, 2017-2018**

Kecamatan Subdistrict		2017	2018
(1)	(6)		
1	Enggano	512	825
2	Kerkap	243	2 472
3	Air Napal	150	2 184
4	Air Besi	80	2 214
5	Hulu Palik	61	3 325
6	Tanjung Agung Palik	29	2 998
7	Kota Arga Makmur	572	8 558
8	Arma Jaya	10	4 025
9	Lais	365	2 927
10	Batik Nau	184	2 381
11	Giri Mulya	172	2 818
12	Air Padang	72	5 582
13	Padang Jaya	273	3 000
14	Ketahun	1269	12 000
15	Napal Putih	340	1 473
16	Ulok Kupai	53	2 180
17	Pinang Raya	80	2 199
18	Putri Hijau	5	1 268
19	Marga Sakti Sebelat	323	780
<b>Bengkulu Utara</b>		<b>6 810</b>	<b>63 209</b>

Sumber/Source: PT PLN (Persero) Rayon Argamakmur/PT PLN (Persero) of State Electricity Company Arga Makmur district

**Tabel 6.1.3** Jumlah Pelanggan dan Air yang Disalurkan Menurut Pelanggan di Kabupaten Bengkulu Utara, 2018  
**Table** *Number of Customer and Distributed Clean Water by Type of Customers in Bengkulu Utara Regency, 2018*

Jenis Pelanggan <i>Type of Customers</i>	Pelanggan <i>Customers</i>	Air yang Terjual <i>Distributed Water(m<sup>3</sup>)</i>	Nilai (rupiah) <i>Value (rupiahs)</i>
(1)	(2)	(3)	(4)
Sosial/ <i>Social</i>	195	50 589	145 117 750
Rumah Tangga/ <i>Household</i>	12 870	2 386 142	10 539 013 350
Instansi Pemerintah <i>Government Institution</i>	57	14 921	91 910 575
Niaga/ <i>Trade</i>	501	129 448	731 383 050
Industri/ <i>Industry</i>	92	99 452	984 843 825
Khusus/ <i>Exclusive</i>	-	-	-
<b>Jumlah/<i>Total</i></b>	<b>13 715</b>	<b>2 680 552</b>	<b>12 492 268 550</b>

Sumber/*Source*: Perusahaan Daerah Air Minum (PDAM) Bengkulu Utara/*Tirta Raflesia Clean Water Regional State of Bengkulu Utara Regency*



## 6.2 INDUSTRI/INDUSTRY

**Tabel**  
**6.2.1**  
**Table**

**Jumlah Industri Kecil Menengah, Tenaga Kerja, Investasi dan Nilai Produksi di Kabupaten Bengkulu Utara, 2018**  
**Number of Small and Medium Industry, Employees, investment, and Production Value in Bengkulu Utara Regency, 2018**

	Jenis Usaha <i>Industrial Classification</i>	Unit Usaha/ <i>Establishments Unit</i>	Tenaga Kerja / <i>Employee</i>	Nilai (000)	
				Investasi <i>Investment</i>	Nilai Produksi <i>Production Value</i>
	(1)	(2)	(3)	(4)	(5)
1	Air Minum Isi Ulang	37	65	946 500	2 318 600
2	Bak Mobil Truk	1	3	5 000	150 000
3	Batako dan Industri dari Semen	26	69	432 500	3 050 100
4	Batik Basurek	1	3	5 000	7 800
5	Batu Bata	61	174	693 500	3 426 100
6	Bengkel Las	28	67	907 000	3 221 000
7	Bengkel Las dan Bubut	13	29	364 500	1 291 200
8	Bengkel Mobil/Motor	316	601	8 327 450	20 504 668
9	Foto dan Video Shooting	24	40	515 000	475 500
10	Gorden	9	19	705 000	717 000
11	Gula Aren	5	11	18 000	314 000
12	Gula Kelapa	131	233	463 750	3 417 988
13	Gula Tebu	1	2	12 000	18 000
14	Ikan Asin	8	28	113 300	1 226 400
15	Industri Perkapalan	5	12	105 000	375 500
16	Kayu Gergajian	66	229	4 275 000	17 127 500
17	Kerajinan Bambu	75	134	226 740	1 004 758
18	Kerajinan Batu Akik	55	63	352 700	1 534 600
19	Kerajinan Emas	18	23	2 690 000	9 209 000
20	Kerajinan Kayu	2	4	10 000	30 000
21	Kerajinan Kertas	1	1	3 000	4 000
22	Kerajinan Sabut Kelapa	2	4	2 500	14 800
23	Kopi Bubuk	58	152	506 600	2 479 932

INDUSTRI, PERDAGANGAN, PERTAMBANGAN, DAN ENERGI

Lanjutan Tabel 6.2.1

	Jenis Usaha <i>Industrial Classification</i>	Unit Usaha/ <i>Establishments Unit</i>	Tenaga Kerja <i>/ Employee</i>	Nilai (000)	
				Investasi <i>Investment</i>	Nilai Produksi <i>Production Value</i>
	(1)	(2)	(3)	(4)	(5)
24	Kue Basah	19	38	133 700	378 000
25	Makanan Ringan	154	451	977 650	5 536 950
26	Meubel Kayu	166	411	3 724 500	15 117 800
27	Minuman Herbal	2	2	1 000	24 000
28	Obat Tradisional	5	10	66 000	156 000
29	Pandai Besi	26	52	209 000	938 000
30	Pemecah Batu/ Penggilingan Batu	6	34	424 000	1 202 500
31	Penggilingan (beras,kopi,cabe)	3	7	35 000	80 000
32	Penggilingan Daging dan Mie	1	4	150 000	225 000
33	Penggilingan Jagung	6	13	72 000	130 850
34	Penggilingan Kopi	7	15	86 000	141 000
35	Meubel Rotan	7	16	181 000	704 500
36	Penggilingan Padi	95	239	1 945 000	10 284 895
37	Penggilingan Tepung	1	2	4 500	150 000
38	Pengolahan Limbah Pabrik	3	11	175 000	289 000
39	Penjahit Pakaian / Konveksi	100	238	3 201 500	11 098 625
40	Penyulingan Nilam	2	6	24 000	185 000
41	Percetakan dan Sablon	51	144	3 274 370	5 490 000
42	Servis Elektronik	11	16	296 900	361 120
43	Sofa dan Jok Kendaraan	3	5	15 500	134 000
44	Sulaman Benang	1	6	5 000	21 600
45	Tahu Tempe	140	386	2 061 705	13 931 200
46	Vulkanisir Ban	2	3	90 000	215 000
47	Alas Kaki	2	2	80 000	78 000
48	Pengasapan / Pemanggangan Ikan	2	2	10 000	66 000
<b>Jumlah</b>		<b>1 758</b>	<b>4 079</b>	<b>38 923 365</b>	<b>138 857 486</b>

Sumber/Source: Dinas Perdagangan Kabupaten Bengkulu Utara/Regional Office of Trade of Bengkulu Utara Regency

**6.3. PERTAMBANGAN/MINING**Tabel  
Table

6.3.1

**Jumlah Produksi Batubara dirinci per bulan di Kabupaten Bengkulu Utara, 2018**  
**Number of Production of Coal by Month in North Bengkulu Utara Regency, 2018**

	<b>Bulan Month</b>	<b>Batu Bara (Ton)/ Coal (Ton)</b>
	(1)	(2)
1	Januari	200 845.01
2	Februari	196 489.47
3	Maret	215 233.13
4	April	236 180.38
5	Mei	219 708.41
6	Juni	2 015 402.92
7	Juli	212 659.31
8	Agustus	201 222.3
9	September	358 613.7
10	Oktober	166 963.82
11	November	72 334.75
12	Desember	83 628
<b>Bengkulu Utara</b>		<b>2 484 694.78</b>

Sumber/Source: Dinas Energi dan Sumber Daya Mineral Provinsi Bengkulu/Representative Office of Mining and Energy Department of Bengkulu Province

**Tabel**  
**Table** 6.3.2

**Penjualan Batubara yang di Eksport dan dalam Negeri dirinci per bulan di Kabupaten Bengkulu Utara, 2018**  
**Number of Sale of Coal by Month in North Bengkulu Utara Regency, 2018**

Bulan Month	(Ton)		
	Dalam Negeri/ Domestik	Luar Negeri/ Export	Jumlah
(1)	(2)	(3)	(4)
1 Januari	42 998.67	90 416.302	133 414.97
2 Februari	85 478.09	150 857.22	236 335.31
3 Maret	69 489.67	134 636.59	204 126.26
4 April	65 445.38	62 733.46	1281 78.84
5 Mei	137 529.92	200 149.03	337 678.95
6 Juni	40 025.09	227 357.62	267 382.71
7 Juli	39 678.77	257 357.62	297 036.39
8 Agustus	101 312.55	161 955.11	263 267.66
9 September	54 248.43	144 717.22	68 665.65
10 Oktober	63 015.93	290 407.11	353 423.04
11 November	55 095.25	117 275.56	172 370.81
12 Desember	131 739.18	107 092.46	238 831.64
<b>Bengkulu Utara</b>	<b>886 056.93</b>	<b>1 944 955.30</b>	<b>2 831 012.23</b>

Sumber/Source: Dinas Energi dan Sumber Daya Mineral Provinsi Bengkulu/Representative Office of Mining and Energy Department of Bengkulu Province

**6.4 PERDAGANGAN/ TRADE**

**Tabel** **6.4.1** **Jumlah Perusahaan Menurut Bentuk Badan Hukum di Kabupaten Bengkulu Utara, 2015–2018**  
**Table** **6.4.1** **Number of Companies by Type of Business Entity in Bengkulu Utara Regency, 2015-2018**

<b>Tipe Badan Hukum</b> <i>Type of Business Entity</i>	<b>2015</b>	<b>2016</b>	<b>2017</b>	<b>2018</b>
(1)	(5)	(6)	(7)	(8)
Perseroan Terbatas	14	55	74	25
CV/Firma	19	149	123	15
Koperasi	3	23	16	7
Perorangan	132	301	217	107
Lainnya	-	13	12	10
<b>Jumlah/Total</b>	<b>168</b>	<b>541</b>	<b>442</b>	<b>164</b>

Sumber/Source: Dinas Penanaman Modal Kab. Bengkulu Utara

**Tabel 6.4.2** Jumlah Koperasi Menurut Jenis Koperasi Per Kecamatan di Kabupaten Bengkulu Utara, 2018  
*Number of Cooperatives by Type of Cooperative and Subdistrict in Bengkulu Utara Regency, 2018*

Kecamatan Subdistrict	KUD	KPN	KOPKAR	KOPPAS	KOPWAN	Lainnya Other	Jumlah Total
(1)	(2)	(3)	(4)	(5)	(6)	(7)	(8)
1 Enggano	3	-	-	-	-	4	7
2 Kerkap	1	-	-	-	-	1	2
3 Air Napal	-	-	-	-	-	3	3
4 Air Besi	-	-	-	-	1	1	2
5 Hulu Palik	-	1	-	-	-	2	3
6 Tanjung Agung Palik	-	-	-	-	-	2	2
7 Kota Arga Makmur	2	27	2	1	1	53	86
8 Arma Jaya	-	1	-	-	-	6	7
9 Lais	-	1	-	-	-	-	1
10 Batik Nau	2	-	-	-	-	2	4
11 Giri Mulya	2	1	-	-	1	4	8
12 Air Padang	-	-	-	-	-	1	1
13 Padang Jaya	5	1	-	-	3	29	38
14 Ketahun	1	2	-	-	-	13	16
15 Napal Putih	1	-	1	-	-	3	5
16 Ulok Kupai	-	-	-	-	-	5	5
17 Pinang Raya	3	-	1	-	-	8	12
18 Putri Hijau	2	-	3	-	-	17	22
19 Marga Sakti Sebelat	-	-	-	-	-	6	6
<b>Bengkulu Utara</b>	<b>22</b>	<b>34</b>	<b>7</b>	<b>1</b>	<b>6</b>	<b>160</b>	<b>230</b>

Sumber/Source: Dinas Koperasi dan UKM Kabupaten Bengkulu Utara/ Departement Of Cooperative and Small, Medium Enterprises of Bengkulu Utara Regency

**Tabel 6.4.3** Jumlah Koperasi Menurut Non KUD Berbadan Hukum Per Kecamatan di Kabupaten Bengkulu Utara, 2018  
**Table 6.4.3** Number of Non KUD Cooperatives by Subdistrict in Bengkulu Utara Regency, 2018

	Kecamatan Subdistrict	Non KUD	Anggota	Simpanan (Rp. 000)	Cadangan (Rp. 000)
	(1)	(2)	(3)	(4)	(5)
1	Eggano	4	147	2 859 174	2 198 232
2	Kerkap	1	79	1 578 079	1 978 019
3	Air Napal	3	164	224 612	1 759 335
4	Air Besi	2	64	90 158	1 063 521
5	Hulu Palik	3	138	292 692	2 370 877
6	Tanjung Agung Palik	2	94	128 276	304 115
7	Kota Arga Makmur	84	20 116	21 177 588	45 878 566
8	Arma Jaya	7	430	361 083	2 115 237
9	Lais	1	283	559 249	587 586
10	Batik Nau	2	112	1 763 594	408 793
11	Giri Mulya	6	317	2 634 248	223 942
12	Air Padang	1	22	134 559	635 125
13	Padang Jaya	33	1 699	947 016	349 181
14	Ketahun	15	1 067	3 715 965	33 128 128
15	Napal Putih	4	169	2 135 932	1 069 022
16	Ulok Kupai	5	189	1 421 687	687 125
17	Pinang Raya	9	441	4 797 390	10 875 400
18	Putri Hijau	20	9 155	46 173 593	25 890 735
19	Marga Sakti Sebelat	6	221	1 034 979	2 106 258
	<b>Bengkulu Utara</b>	<b>208</b>	<b>34 907</b>	<b>92 029 874</b>	<b>133 629 197</b>

Sumber/Source: Dinas Koperasi dan UKM Kabupaten Bengkulu Utara/ / Departement Of Cooperative and Small, Medium Enterprises of Bengkulu Utara Regency

INDUSTRI, PERDAGANGAN, PERTAMBANGAN, DAN ENERGI

Jumlah Anggota Koperasi Menurut Jenis Koperasi Per Kecamatan di Kabupaten Bengkulu Utara, 2018

Tabel 6.4.4  
Table

*Number of members Cooperatives by Type of Cooperative and Subdistrict in Bengkulu Utara Regency, 2018*

Kecamatan Subdistrict	KUD	KPN	KOPKAR	KOPPAS	KOPWAN	Lainnya Other	Jumlah Total
(1)	(2)	(3)	(4)	(5)	(6)	(7)	(8)
1 Enggano	216	-	-	-	-	147	363
2 Kerkap	176	-	-	-	-	79	255
3 Air Napal	-	-	-	-	-	164	164
4 Air Besi	-	-	-	-	30	34	64
5 Hulu Palik	-	45	-	-	-	93	138
6 Tanjung Agung Palik	-	-	-	-	-	94	94
7 Kota Arga Makmur	96	16 212	105	125	298	3 376	20 212
8 Arma Jaya	-	35	-	-	-	395	430
9 Lais	-	283	-	-	-	0	283
10 Batik Nau	153	-	-	-	-	112	265
11 Giri Mulya	234	162	-	-	-	155	551
12 Air Padang	-	-	-	-	-	22	22
13 Padang Jaya	1 916	181	-	-	136	1 382	3 615
14 Ketahun	329	357	-	-	-	710	1 396
15 Napal Putih	99	-	45	-	-	124	268
16 Ulok Kupai	-	-	-	-	-	189	189
17 Pinang Raya	234	-	26	-	-	415	675
18 Putri Hijau	171	-	1 718	-	-	7 437	9 326
19 Marga Sakti Sebelat	-	-	-	-	-	221	221
<b>Bengkulu Utara</b>	<b>3 624</b>	<b>17 275</b>	<b>1 894</b>	<b>125</b>	<b>464</b>	<b>15 149</b>	<b>38 531</b>

Sumber/Source: Dinas Koperasi dan UKM Kabupaten Bengkulu Utara/ Departement Of Cooperative and Small, Medium Enterprises of Bengkulu Utara Regency



**Tabel**  
**Table** 6.4.5

**Jumlah Anggota, Simpanan dan Volume Usaha Per Kecamatan di Kabupaten Bengkulu Utara, 2018**  
**Number of Members, Deposite and Gross output by Subdistricts in Bengkulu Utara Regency, 2018**

	<b>Kecamatan Subdistrict</b>	<b>Anggota</b>	<b>Simpanan (Rp. 000)</b>	<b>Volume Usaha</b>
	(1)	(2)	(3)	(4)
1	Enggano	147	2 859 174	2 177 671
2	Kerkap	79	1 578 079	2 014 561
3	Air Napal	164	224 612	1 750 385
4	Air Besi	64	90 158	1 065 421
5	Hulu Palik	138	292 692	2 350 877
6	Tanjung Agung Palik	94	128 276	305 471
7	Kota Arga Makmur	7 578	21 177 588	156 407 308
8	Arma Jaya	430	361 083	2 115 337
9	Lais	456	559 249	1 999 714
10	Batik Nau	122	1 763 594	408 793
11	Giri Mulya	399	2 634 248	4 152 616
12	Air Padang	21	134 559	875 125
13	Padang Jaya	1 719	947 016	34 128 128
14	Ketahun	1 067	3 715 965	6 957 075
15	Napal Putih	169	2 135 932	1 069 022
16	Ulok Kupai	189	1 421 687	3 435 821
17	Pinang Raya	415	4 797 390	10 657 400
18	Putri Hijau	9 371	46 173 593	28 537 158
19	Marga Sakti Sebelat	221	1 034 979	2 340 823
	<b>Bengkulu Utara</b>	<b>22 843</b>	<b>92 029 874</b>	<b>262 748 706</b>

Sumber/Source: Dinas Koperasi dan UKM Kabupaten Bengkulu Utara/ / *Departement Of Cooperative and Small, Medium Enterprises of Bengkulu Utara Regency*

**Struktur Koperasi Unit Desa Berbadan Hukum Per Kecamatan di Kabupaten Bengkulu Utara, 2018**

**Tabel**  
**Table** 6.4.6

**Number of KUD Cooperatives by Subdistrict in Bengkulu Utara Regency, 2018**

	<b>Kecamatan Subdistrict</b>	<b>KUD</b>	<b>Anggota</b>	<b>Simpanan (Rp. 000)</b>	<b>Cadangan (Rp. 000)</b>
	(1)	(2)	(3)	(4)	(5)
1	Enggano	3	216	798 538	116 650
2	Kerkap	1	176	450 550	78 320
3	Air Napal	-	-	-	-
4	Air Besi	-	-	-	-
5	Hulu Palik	-	-	-	-
6	Tanjung Agung Palik	-	-	-	-
7	Kota Arga Makmur	2	96	112 014	56 930
8	Arma Jaya	-	-	-	-
9	Lais	-	-	-	-
10	Batik Nau	2	153	877 177	200 220
11	Giri Mulya	2	234	1 127 929	214 358
12	Air Padang	-	-	-	-
13	Padang Jaya	5	1 916	1 513 529	395 665
14	Ketahun	1	329	3 949 209	1 874 850
15	Napal Putih	1	99	658 521	35 410
16	Ulok Kupai	-	-	-	-
17	Pinang Raya	3	234	4 179 876	2 987 450
18	Putri Hijau	2	171	589 536	89 096
19	Marga Sakti Sebelat	-	-	-	-
	<b>Bengkulu Utara</b>	<b>22</b>	<b>3 624</b>	<b>14 256 879</b>	<b>6 048 949</b>

Sumber/Source: Dinas Koperasi dan UKM Kabupaten Bengkulu Utara / *Departement Of Cooperative and Small, Medium Enterprises of Bengkulu Utara Regency*



# HOTEL DAN PARIWISATA

## HOTEL AND TOURISM

# BAB CHAPTER

# 7

**70% Objek Wisata di Bengkulu Utara merupakan Wisata Alam**

*70% Tourist Attraction in Bengkulu Utara  
Made by Nature*



**HOTEL**



Jumlah Hotel di Bengkulu Utara  
Number of Hotel Accommodation in Bengkulu Utara

**16 Hotel**





**PENJELASAN TEKNIS**

1. **Wisatawan mancanegara** (wisman) ialah setiap pengunjung yang mengunjungi suatu negara di luar tempat tinggalnya, didorong oleh satu atau beberapa keperluan tanpa bermaksud memperoleh penghasilan di tempat yang dikunjungi dan lamanya kunjungan tersebut tidak lebih dari satu tahun (12 bulan). Definisi ini mencakup 2 (dua) kategori wisatawan mancanegara, yaitu :
  - a. Wisatawan (turis) ialah setiap pengunjung seperti definisi di atas yang tinggal paling sedikit 24 jam, akan tetapi tidak lebih dari 1 (satu) tahun di tempat yang dikunjungi, dengan maksud antara lain: berlibur, rekreasi, olah raga, bisnis, menghadiri pertemuan, studi, dan kunjungan dengan alasan kesehatan.
  - b. *Excursionist* ialah setiap pengunjung seperti definisi di atas yang tinggal kurang dari 24 jam di tempat yang dikunjungi (termasuk "Cruise passengers"). *Cruise Passengers* ialah setiap pengunjung yang tiba di suatu negara di mana mereka tidak menginap di akomodasi yang tersedia di negara tersebut,

**TECHNICAL NOTES**

1. **An International Visitor** is any person visiting a country other than his usual place of residence for any reason other than for earning income in the country visited, and the length of stay is no more than one year (12 months). This definition covers two categories of foreign visitors, namely :
  - a. "Tourist" is any visitor staying for at least 24 hours, but no more than one year, in the country visited, with the intention of visiting, and for any of these purposes: Pleasure, recreation and sports, Business, visiting friends and relatives, missions, attending meetings, conferences, visit for health reasons and study.
  - b. "Excursionist" is any visitor staying less than 24 hours in the country visited including, "Cruise Passengers", i.e. visitors arriving in a country without staying in any accommodation available in the visited country.

misalnya dengan kapal laut.

2. **Rata-rata lama tinggal** adalah rata-rata waktu tinggal wisatawan mancanegara di Indonesia untuk satu kali kunjungan.
  3. Usaha penyediaan akomodasi adalah usaha yang menyediakan pelayanan penginapan yang dapat dilengkapi dengan pelayanan pariwisata lainnya. Usaha penyediaan akomodasi dapat berupa hotel, vila, pondok wisata, bumi perkemahan, persinggahan karavan, dan akomodasi lainnya yang digunakan untuk tujuan pariwisata.
  4. **Hotel** adalah penyediaan akomodasi secara harian berupa kamar-kamar di dalam satu bangunan yang dapat dilengkapi dengan jasa pelayanan makan dan minum, kegiatan hiburan dan atau fasilitas lainnya. Hotel terdiri dari hotel berbintang dan hotel non- bintang.
  5. **Hotel bintang** adalah usaha penyediaan jasa pelayanan penginapan, makan minum serta jasa lainnya bagi umum dengan menggunakan sebagian atau seluruh bangunan. Usaha ini
2. ***Average length of stay** is the average stay duration of foreign visitor in Indonesia for one trip.*
  3. *The business of providing accommodation is a business that provides specialty services that can be equipped with other tourism services. It includes hotel, villa, cottage, camping, caravan stop, and other accommodation that are used for tourism purposes.*
  4. ***Hotel** is a daily supply of accommodation rooms within a building which can be equipped with eating and drinking services, entertainment activities and/or other facilities. Hotel consists of a classified hotel and a non-classified hotel.*
  5. ***A star hotel** is the business of providing an accommodation, eating and drinking as well as other services for the public by using a building or a part of a building. It is managed commercially and meets*

dikelola secara komersial serta memenuhi ketentuan persyaratan sebagai hotel bintang (termasuk berlian) yang ditetapkan dalam surat keputusan instansi yang membinanya. Misalnya hotel bintang lima, hotel bintang empat dan seterusnya.

*specified requirements as a star hotel (including diamonds) set forth in the decree of fostering agency. For example, five star hotel, four star hotel, and so on.*

6. **Tingkat penghunian kamar hotel** adalah persentase banyaknya malam kamar yang dihuni terhadap banyaknya malam kamar yang tersedia.
7. **Rata-rata lamanya tamu menginap** adalah banyaknya malam tempat tidur yang terpakai (malam tamu) dengan banyaknya tamu yang menginap di hotel atau akomodasi lainnya.

6. **Room occupancy rate** is the number of room-nights occupied divided by the number of room-nights available, multiplied by 100 percent.
7. **Average length of stay** is the number of bed-nights used (guest night) divided by the number of guests coming to spend the night at the accommodation.





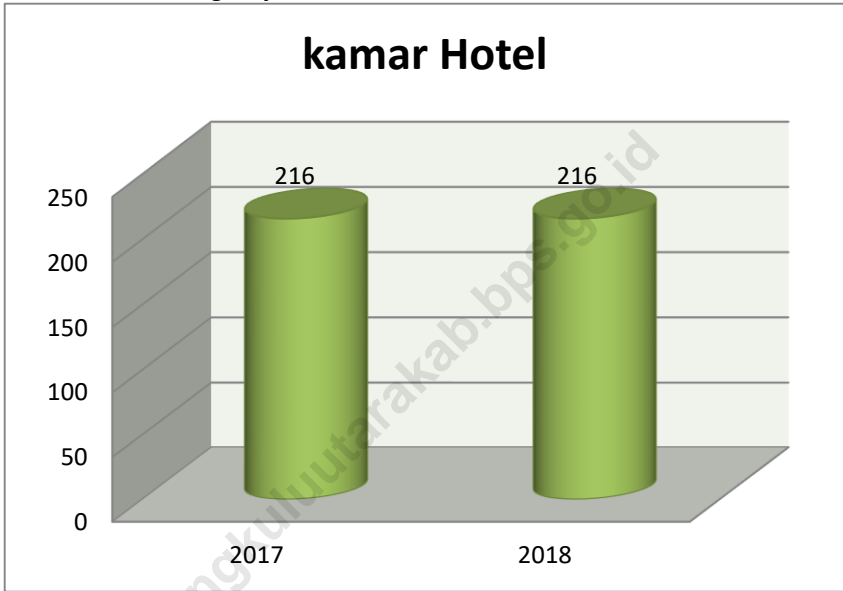
**ULASAN**

Hotel merupakan salah satu tempat yang digunakan untuk singgah para wisatawan. Di Kabupaten Bengkulu Utara belum tersedia layanan hotel bintang, hanya tersedia hotel non bintang. Tahun 2018, jumlah hotel non bintang di Kabupaten Bengkulu Utara sebanyak 16 hotel yang tersebar di lima kecamatan saja, yaitu kecamatan Armakmur, Kecamatan Armajaya, Kecamatan Lais, Kecamatan Ketahun, dan Kecamatan Putri Hijau

**DESCRIPTION**

*Hotel is one of the places the tourists use to stay over. In Bengkulu Utara Regency, there are not available star hotels, there are only available non-star ones. In 2018 the number of non-star hotels in Bengkulu Utara Regency is 16, spread only in four subdistrict, there is Subdistrict Argamakmur, Subdistrict Armajaya, Subdistrict Lais, Subdistrict Ketahun and Subdistrict Putri Hijau*

**Gambar 10** Jumlah Kamar Hotel di Kabupaten Bengkulu Utara, 2017-2018  
**Picture** Number of Hotel Accommodation in Bengkulu Utara Regency, 2017-2018



## 7. 1 .HOTEL

**Tabel**  
**Table** **7.1.1** **Jumlah Akomodasi Hotel Menurut Kecamatan di Kabupaten Bengkulu Utara, 2017 dan 2018**  
**Number of Hotel Accomodations by Subdistrict in Bengkulu Utara Regency, 2017 and 2018**

	Kecamatan Subdistrict	Hotel Hotels		Kamar Rooms		Tempat Tidur Beds	
		2017	2018	2017	2018	2017	2018
		(1)	(2)	(3)	(4)	(5)	(6)
1	Enggano	-	-	-	-	-	-
2	Kerkap	-	-	-	-	-	-
3	Air Napal	-	-	-	-	-	-
4	Air Besi	-	-	-	-	-	-
5	Hulu Palik	-	-	-	-	-	-
6	Tanjung Agung Palik	-	-	-	-	-	-
7	Kota Arga Makmur	7	7	105	105	196	196
8	Arma Jaya	1	1	10	10	10	10
9	Lais	1	1	8	8	9	9
10	Batik Nau	-	-	-	-	-	-
11	Giri Mulya	-	-	-	-	-	-
12	Air Padang	-	-	-	-	-	-
13	Padang Jaya	-	-	-	-	-	-
14	Ketahun	2	2	27	27	54	54
15	Napal Putih	-	-	-	-	-	-
16	Ulok Kupai	-	-	-	-	-	-
17	Pinang Raya	-	-	-	-	-	-
18	Putri Hijau	4	5	66	66	126	126
19	Marga Sakti Sebelat	-	-	-	-	-	-
	<b>Bengkulu Utara</b>	<b>15</b>	<b>16</b>	<b>216</b>	<b>216</b>	<b>395</b>	<b>395</b>

Sumber/Source: Survei Perusahaan/Usaha Jasa Akomodasi/Accommodation Services Establishment SurveiPariwisata/Tourism

**Tabel 7.1.2** Jumlah Rumah Makan Menurut Kecamatan di Kabupaten Bengkulu Utara, 2017 dan 2018  
**Table 7.1.2** *Number of Restaurant by Subdistrict in Bengkulu Utara Regency, 2017 and 2018*

	Kecamatan <i>Subdistrict</i>	Jumlah Rumah Makan/Restoran <i>Number of Restaurants</i>
	(1)	(2)
1	Enggano	-
2	Kerkap	-
3	Air Napal	-
4	Air Besi	-
5	Hulu Palik	-
6	Tanjung Agung Palik	-
7	Kota Arga Makmur	6
8	Arma Jaya	1
9	Lais	1
10	Batik Nau	-
11	Giri Mulya	-
12	Air Padang	-
13	Padang Jaya	-
14	Ketahun	2
15	Napal Putih	-
16	Ulok Kupai	-
17	Pinang Raya	-
18	Putri Hijau	-
19	Marga Sakti Sebelat	-
	<b>Bengkulu Utara</b>	<b>10</b>

Sumber/Source: Dinas Pariwisata dan Kebudayaan Kabupaten Bengkulu Utara/Regional Office of Tourism and Culture of Bengkulu Utara Regency

## 7.2. PARIWISATA/ TOURISM

**Tabel** 7.2.1 **Jumlah Objek Wisata Menurut Kecamatan di Kabupaten Bengkulu Utara, 2018**  
**Table** 7.2.1 **Number of Tourist Attraction by Subdistrict in Bengkulu Utara Regency, 2018**

	Kecamatan Subdistrict	Jumlah Objek Wisata Number of Tourist Attraction
	(1)	(2)
1	Enggano	9
2	Kerkap	3
3	Air Napal	3
4	Air Besi	2
5	Hulu Palik	6
6	Tanjung Agung Palik	-
7	Kota Arga Makmur	6
8	Arma Jaya	4
9	Lais	5
10	Batik Nau	2
11	Giri Mulya	1
12	Air Padang	1
13	Padang Jaya	3
14	Ketahun	3
15	Napal Putih	2
16	Ulok Kupai	1
17	Pinang Raya	2
18	Putri Hijau	4
19	Marga Sakti Sebelat	3
	<b>Bengkulu Utara</b>	<b>60</b>

Sumber/Source: Dinas Pariwisata dan Kebudayaan Kabupaten Bengkulu Utara/Regional Office of Tourism and Culture of Bengkulu Utara Regency



# SISTEM NERACA NASIONAL

## SYSTEM OF NATIONAL ACCOUNTS

# BAB CHAPTER

# 8

Pertumbuhan  
Ekonomi  
Bengkulu Utara  
tahun 2017

*Economic Growth  
Of Bengkulu Utara  
in 2017*



Pertumbuhan  
Ekonomi  
Bengkulu Utara  
tahun 2018

*Economic Growth  
Of Bengkulu Utara  
in 2018*



## Tiga Sektor dengan Peranan Terbesar Produk Domestik Regional Bruto

*Three Sector with Biggest Role in Gross Domestic Regional Product*



pertumbuhan ekonomi pada tahun 2018 merupakan pertumbuhan ekonomi yang dihitung menggunakan angka sementara





**PENJELASAN TEKNIS**

1. Penghitungan statistik neraca nasional mengikuti buku petunjuk yang diterbitkan oleh Perserikatan Bangsa Bangsa (PBB) dikenal sebagai Sistem Neraca Nasional (SNN). SNN adalah rekomendasi internasional tentang bagaimana menyusun ukuran aktivitas ekonomi yang sesuai dengan standar neraca baku yang didasarkan pada prinsip-prinsip ekonomi. Rekomendasi yang dimaksud dinyatakan dalam sekumpulan konsep, definisi, klasifikasi, dan aturan neraca yang disepakati secara internasional dalam mengukur indikator tertentu seperti Produk Domestik Bruto (PDB). Salah satu bentuk adaptasi pencatatan statistik nasional adalah melakukan perubahan tahun dasar PDB Indonesia dari tahun 2000 ke 2010. Perubahan tahun dasar PDB dilakukan seiring dengan mengadopsi rekomendasi PBB yang tertuang dalam Sistem Neraca Nasional 2008 (SNA 2008).

**TECHNICAL NOTES**

1. *The method used to estimate national accounts statistics is based on the standard guidelines formed by United Nation known as System of National Accounts (SNA). SNA is the internationally agreed standard set of recommendations on how to compile measures of economic activity in accordance with strict accounting conventions based on economic principles. The recommendations are expressed in term of a set of concepts, definitions, classifications and accounting rules that comprise the internationally agreed standard for measuring indicators such as Gross Domestic Product (GDP). One of the improvement in the national statistical system is to rebase GDP form base year 2000 to 2010 in order to capture current economic condition. It is in line with the United Nations (UN) recommendation on 2008 SNA.*
2. *The basic measure of the value added arising from economic activity is known as Gross Domestic Product at the national level and Gross Regional Domestic Product (GRDP) at the regional level (provinces/regencies/municipalities). To*

## SYSTEM OF NATIONAL ACCOUNTS

2. Produk Domestik Bruto pada tingkat nasional serta Produk Domestik Regional Bruto (PDRB) pada tingkat regional (provinsi) menggambarkan kemampuan suatu wilayah untuk menciptakan nilai tambah pada suatu waktu tertentu. Untuk menyusun PDB maupun PDRB digunakan 2 pendekatan, yaitu lapangan usaha dan pengeluaran. Keduanya menyajikan komposisi data nilai tambah dirinci menurut sumber kegiatan ekonomi (lapangan usaha) dan menurut komponen penggunaannya. PDB maupun PDRB dari sisi lapangan usaha merupakan penjumlahan seluruh komponen nilai tambah bruto yang mampu diciptakan oleh sektor-sektor ekonomi atas berbagai aktivitas produksinya. Sedangkan dari sisi pengeluaran menjelaskan tentang penggunaan dari nilai tambah tersebut.
3. PDB menurut lapangan usaha mengalami perubahan klasifikasi dari 9 lapangan usaha menjadi 17 lapangan usaha. PDB menurut lapangan usaha dirinci menurut total nilai tambah dari seluruh sektor ekonomi yang mencakup lapangan usaha Pertanian, Kehutanan, dan Perikanan; Pertambangan dan Penggalian; Industri Pengolahan; Pengadaan Listrik dan Gas; Pengadaan

*compile these statistics, two approaches have been used, i.e. "production approach" and "expenditure approach". The first approach is to measure value added produced by various kinds of economic activities, while the second approach is to measure final uses of the country's output. In other words, GDP/GRDP is the sum of total value added produced by all economic industries (activities) and the way of using it.*

3. *GDP by industry classification changes from 9 sectors to 17 industries. GDP by industry is classified by types of economic activities such as Agriculture, Forestry and Fishing; Mining and Quarrying; Manufacturing; Electricity and Gas; Water supply, Sewerage, Waste Management and Remediation Activities; Construction; Wholesale and Retail Trade; Repair of Motor Vehicles and Motorcycles; Transportation and Storage; Accommodation and Food Service Activities; Information and Communication; Financial and Insurance Activities; Real Estate Activities; Business Activities; Public Administration; Defence and Compulsory Social Security; Education; Human Health and Social Work Activities; and Other Services Activities*

- Air, Pengelolaan Sampah, Limbah dan Daur Ulang; Konstruksi; Perdagangan Besar dan Eceran, Reparasi Mobil dan Sepeda Motor; Transportasi dan Pergudangan; Penyediaan Akomodasi dan Makan Minum; Informasi dan Komunikasi; Jasa Keuangan dan Asuransi; Real Estat; Jasa Perusahaan; Administrasi Pemerintahan, Pertahanan dan Jaminan Sosial Wajib; Jasa Pendidikan; Jasa Kesehatan dan Kegiatan Sosial; dan Jasa lainnya.
4. PDB menurut pengeluaran mengalami perubahan klasifikasi dimana pengeluaran konsumsi Lembaga Non Profit yang Melayani Rumah Tangga (LNPR) yang sebelumnya termasuk bagian dari pengeluaran konsumsi rumah tangga menjadi komponen terpisah. Sehingga klasifikasi PDB menurut pengeluaran dirinci menjadi 7 komponen yaitu komponen pengeluaran konsumsi rumah tangga, pengeluaran konsumsi LNPR, pengeluaran konsumsi pemerintah, pembentukan modal tetap bruto, perubahan inventori, ekspor barang dan jasa, dan impor barang dan jasa.
  5. Pengeluaran konsumsi rumah tangga mencakup berbagai pengeluaran konsumsi akhir rumah tangga atas barang dan jasa untuk memenuhi kebutuhan individu ataupun kelompok
4. *GDP by expenditure classification changes where consumption expenditure Non-profit Institutions Serving Households (NPISH) previously included as part of household consumption expenditure is taken out into separate component. So that, GDP by type of expenditures is classified into: household consumption expenditure, NPISH consumption expenditure, government consumption expenditure, gross fixed capital formation, changes in inventories, exports of goods and services, and imports of goods and services.*
  5. *Household consumption expenditures consist of expenditures incurred by households, which are used for both individual or collective needs. Household consumptions are classified into food and beverages other than restaurants; clothing, footwear, and related maintenance services; housing and household equipment; health and education; transport and communication; restaurants and hotels; and others.*
  6. *Government consumption expenditure consists of Individual Consumption Expenditure and Collective Consumption*

## SYSTEM OF NATIONAL ACCOUNTS

secara langsung. Pengeluaran rumah tangga di sini mencakup makanan dan minuman selain restoran; pakaian, alas kaki dan jasa perawatannya; perumahan dan perlengkapan rumah tangga; kesehatan dan pendidikan; transportasi dan komunikasi; restoran dan hotel serta lainnya.

6. Pengeluaran Konsumsi Pemerintah terdiri dari Pengeluaran Konsumsi Individu dan Pengeluaran Konsumsi Kolektif. Barang dan jasa individu merupakan barang dan jasa privat, dimana ciri-ciri barang privat adalah a) Scarcity, yaitu ada kelangkaan/keterbatasan dalam jumlah; b) Excludable consumption, yaitu konsumsi suatu barang dapat dibatasi hanya pada mereka yang memenuhi persyaratan tertentu (biasanya harga); c) Rivalrous competition, yaitu konsumsi oleh satu konsumen akan mengurangi atau menghilangkan kesempatan pihak lain untuk melakukan hal serupa. Contoh barang dan jasa yang dihasilkan pemerintah dan tergolong sebagai barang dan jasa individu adalah jasa pelayanan kesehatan pemerintah di rumah sakit/puskesmas dan jasa pendidikan di sekolah/universitas negeri. Sedangkan barang dan jasa kolektif ekuivalen dengan barang publik yang memiliki ciri a) Non

*Expenditure. Individual goods and services are private goods and services, which the characteristics of private goods is a) Scarcity, that there is a scarcity/limited in number; b) Excludable consumption, the consumption of goods can be limited only to those who meet certain requirements (usually the price); c) Rivalrous competition, ie consumption by the consumer will reduce or eliminate the chance of another party to do so. Examples of goods and services produced by government and classified as goods and services of individuals is the government health services in hospitals/health centers and education services in schools/universities. Collective goods and services equivalent to public goods characterized by a) Non-rivalry, namely the use of a consumer for an item does not reduce the chance of another consumer to also consume goods; b) Non-excludable, i.e. when a public good available, then nothing can hinder anyone to benefit from the goods or in other words everyone has access to the goods. Examples of goods and services produced by government and classified as collective goods and services is carried military defense services and the police's security.*

7. Gross Fixed Capital Formation (GFCF)

rivalry, yaitu penggunaan satu konsumen terhadap suatu barang tidak mengurangi kesempatan konsumen lain untuk juga mengkonsumsi barang tersebut; b) Non excludable, yaitu apabila suatu barang publik tersedia, maka tidak ada yang dapat menghalangi siapapun untuk memperoleh manfaat dari barang tersebut atau dengan kata lain setiap orang memiliki akses ke barang tersebut. Contoh barang dan jasa yang dihasilkan pemerintah dan tergolong sebagai barang dan jasa kolektif adalah jasa pertahanan yang dilakukan TNI dan keamanan yang dilakukan kepolisian.

7. Pembentukan Modal Tetap Bruto (PMTB) mencakup pengadaan, pembuatan, dan pembelian barang modal. Barang modal dimaksud adalah barang-barang yang digunakan untuk proses produksi, tahan lama atau yang mempunyai umur pemakaian lebih dari satu tahun seperti bangunan, mesin-mesin dan alat angkutan. Termasuk pula di sini perbaikan besar (berat) yang sifatnya memperpanjang umur atau mengubah bentuk atau kapasitas barang modal tersebut. Pengeluaran barang modal untuk keperluan militer juga dicakup sebagai PMTB. Klasifikasi komponen PMTB dibagi menjadi 6 sub

*includes procurement, manufacture, and the purchase of capital goods. Capital goods are goods which are used for the production process, durable or have a service life of more than one year such as buildings, machinery, and transportation equipment. Including here: huge improvement that are to extend the life or changing the shape or the capacity of the capital goods. Capital expenditures for military purposes are also covered as GFCF. GFCF component are classified into six sub-components: Construction; Machinery and Equipment; vehicle; Other equipment; Cultivated Biological Resources (CBR) and Intellectual Property Product.*

8. *Exports of goods and services consist of transactions of goods and services from residents to non-residents. Imports of goods and services consist of transaction of goods and services from non-residents to residents. Exports and imports of goods occur when there are changes in ownership of goods between residents and non-residents (with or without physical movements of goods across frontiers). On the GDP at 2010 basic year, exports and imports of goods specified into non oil and gas and oil and gas.*
9. *GDP and its aggregations are presented in two forms: at current market prices*

## SYSTEM OF NATIONAL ACCOUNTS

komponen yaitu Konstruksi; Mesin dan Peralatan; Kendaraan; Peralatan Lainnya; Cultivated Biological Resources (CBR) dan Produk Kekayaan Intelektual.

8. Ekspor barang dan jasa merupakan transaksi perdagangan barang dan jasa dari penduduk (residen) ke bukan penduduk (nonresiden). Impor barang dan jasa adalah transaksi perdagangan dari bukan penduduk ke penduduk. Ekspor atau impor barang terjadi pada saat terjadi perubahan hak kepemilikan barang antara penduduk dengan bukan penduduk (dengan atau tanpa perpindahan fisik barang tersebut). Pada PDB dengan tahun dasar 2010, ekspor dan impor barang dirinci menjadi nonmigas dan migas.
9. Produk Domestik Bruto maupun agregat turunannya disajikan dalam 2 (dua) versi penilaian, yaitu atas dasar “harga berlaku” dan atas dasar “harga konstan”. Disebut sebagai harga berlaku karena seluruh agregat dinilai dengan menggunakan harga pada tahun berjalan, sedangkan harga konstan penilaiannya didasarkan kepada harga satu tahun dasar tertentu, dalam publikasi ini digunakan harga tahun 2010.
10. *Growth rate of Gross Domestic Product is derived from GDP at constant market prices. It is obtained by subtracting the value of GDP year n with the value of GDP year n-1, divided by the value of GDP year n-1 then multiplied by 100 percent. The growth rate of GDP explains the income growth during the given period.*

10. Laju pertumbuhan Produk Domestik Bruto diperoleh dari perhitungan PDB atas dasar harga konstan. Diperoleh dengan cara mengurangi nilai PDB pada tahun ke-n terhadap nilai pada tahun ke n-1 (tahun sebelumnya), dibagi dengan nilai pada tahun ke n-1, dikalikan dengan 100 persen. Laju pertumbuhan menunjukkan perkembangan agregat pendapatan dari satu waktu tertentu terhadap waktu sebelumnya.

<https://bengkuluutarakab.bps.go.id>



**ULASAN**

Produk Domestik Regional Bruto (PDRB) merupakan indikator untuk mengukur pertumbuhan ekonomi suatu wilayah. Pada tahun 2018 PDRB Kabupaten Bengkulu Utara atas dasar harga berlaku telah mencapai 7,609,325.5 juta rupiah, sedangkan PDRB atas dasar harga konstan 2010 sebesar 4.960.303.4 juta rupiah. Apabila dibandingkan dengan tahun 2017, PDRB Kabupaten Bengkulu Utara tahun 2018 atas dasar harga berlaku telah mengalami perkembangan sebesar 9.05 persen, sedangkan PDRB Kabupaten Bengkulu Utara tahun 2018 atas dasar harga konstan 2010 mengalami pertumbuhan sebesar 4.81 persen.

Peranan sektor pertanian, kehutanan dan perikanan dalam perekonomian Kabupaten Bengkulu Utara hingga tahun 2018 masih sangat dominan. Kedudukan sektor pertanian, kehutanan dan perikanan sebagai *leading sector* dalam perekonomian Kabupaten Bengkulu Utara masih sulit digeser oleh sektor-sektor lainnya. Fenomena itu terlihat dari relatif besarnya peranan sektor pertanian dalam PDRB Kabupaten Bengkulu Utara atas dasar harga berlaku dibandingkan

**DESCRIPTION**

*Gross Regional Domestic Product (GRDP) is an indicator to measure economic development of region. In 2018, the GRDP of Bengkulu Utara Regency at current prices reaches 7,609,325.5 million rupiahs, while the GRDP at constant prices of 2010 reaches 4,960.303.4 million rupiahs. Compared to 2017, the GRDP of Bengkulu Utara Regency at current prices has grown by 9.05 percent, while the GRDP of Bengkulu Utara Regency in 2018 at constant prices of 2010 has grown by 4.81 percent.*

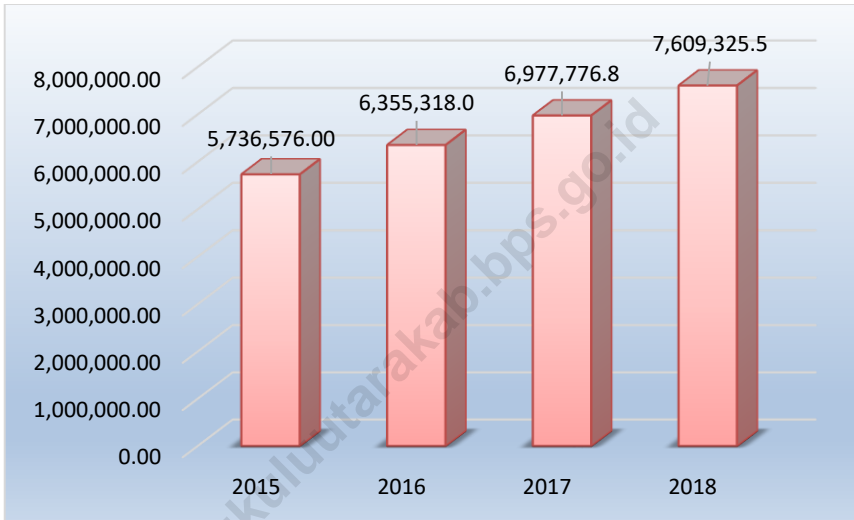
*The role of the agriculture, forestry and fishery sectors in the economy of Bengkulu Utara Regency until 2018 are very dominant. As the leading sector, their position in the economy of Bengkulu Utara Regency is still difficult to be shifted by other sectors. This phenomenon can be seen from the relatively large share of the agriculture, forestry and fishery industry in GRDP of Bengkulu Utara Regency at current prices compared to the other remaining sectors. GRDP meaning value of the agriculture, forestry and fishery sector in*

sektor-sektor lainnya. Peranan sektor pertanian dalam PDRB Kabupaten Bengkulu Utara sebesar 38.06 persen. Kemudian diikuti sektor perdagangan bedar dan eceran, reparasi mobildan sepeda motor dengan peran sebesar 9.58 persen.

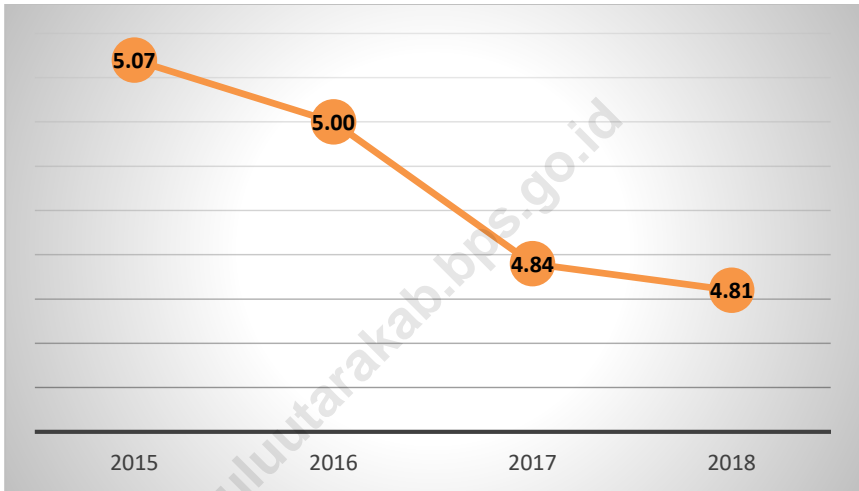
*2018 to whole GRDP is 38.06 percent. Then followed by the sectors of wholesale and retail trade;repair of cars and motorcycles with share of 9.58 percent.*

<https://bengkuluutarakab.bps.go.id>

**Gambar 11** PDRB Kabupaten Bengkulu Utara Atas Dasar Harga Berlaku (juta rupiah), 2015-2018  
*Picture* **GRDP of Bengkulu Utara Regency At Current Market Prices (million rupiahs), 2015-2018**



**Gambar 12** Laju Pertumbuhan PDRB Kabupaten Bengkulu Utara Atas Dasar Harga Konstan 2010, 2015-2018  
*Picture* **Growth Rate of GRDP of Bengkulu Utara Regency At 2010 Constant Market Prices, 2015-2018**



**Tabel 8.1. Produk Domestik Regional Bruto Atas Dasar Harga Berlaku Menurut Lapangan Usaha di Kabupaten Bengkulu Utara (juta rupiah), 2015-2018**  
***Gross Regional Domestic Product at Current Market Prices by Industry in Bengkulu Utara Regency (million rupiahs), 2015-2018***

	Lapangan Usaha <i>Industry</i>	2015	2016	2017*	2018**
	(1)	(2)	(3)	(4)	(5)
A	Pertanian, Kehutanan dan Perikanan <i>Agriculture, Forestry and Fishery</i>	2367341.8	2538942.1	2721867.7	2936965.8
B	Pertambangan dan Penggalian <i>Mining and Quarrying</i>	612761.0	644905.4	663985.1	694615.6
C	Industri Pengolahan <i>Manufacturing Industries</i>	495939.4	556237.7	614396.0	670531.3
D	Pengadaan Listrik dan Gas <i>Procurement of Electricity and Gas</i>	3233.6	4338.7	5226.2	6076.1
E	Pengadaan Air, Pengelolaan Sampah, Limbah dan Daur Ulang <i>Procurement of Water, Waste Management, Waste and Recycling</i>	10385.2	11417.9	12568.9	14112.2
F	Konstruksi <i>Construction</i>	235560.7	273891.1	317041.1	361221.2
G	Perdagangan Besar dan Eceran; Reparasi Mobil dan Sepeda Motor <i>Wholesale and Retail Trade; Repair of Cars and Motorcycles</i>	474570.4	559662.7	639720.0	729314.4
H	Transportasi dan Pergudangan <i>Transportation and Warehousing</i>	121835.2	137200.8	155682.0	173639.6
I	Penyediaan Akomodasi Makan dan Minum <i>Provision of Accommodation Eating and Drinking</i>	40219.0	46633.9	51080.1	57303.4
J	Informasi dan Komunikasi <i>Information and Communication</i>	110368.0	121811.2	135000.2	151453.2

Lanjutan Tabel/*Continued Tabel 8.1*

Lapangan Usaha <i>Industry</i>		2015	2016	2017*	2018**
(1)		(2)	(3)	(4)	(5)
K	Jasa Keuangan dan Asuransi <i>Financial Services and Insurance</i>	215649.10	251696.1	280906.6	293451.4
L	Real Estate <i>Real Estate</i>	160421.50	180049.2	201126.6	217122.2
M,N	Jasa Perusahaan <i>Companies Services</i>	7013.50	7648.9	8497.5	9408.2
O	Administrasi Pemerintahan, Pertahanan dan Jaminan Sosial Wajib <i>Government Administration, Defense and Compulsory Social Security</i>	465689.30	543412.0	637999.1	711080.2
P	Jasa Pendidikan <i>Education Services</i>	326715.00	371561.4	410463.9	443571.3
Q	Jasa Kesehatan dan Kegiatan Sosial <i>Health Services and Social Activities</i>	62870.60	74741.6	85345.3	97215.5
R, S, T, U	Jasa Lainnya <i>Other Services</i>	26002.70	31167.4	36869.7	42243.8
<b>Produk Domestik Regional Bruto</b>		<b>5736576.0</b>	<b>6355318.0</b>	<b>6977776.8</b>	<b>7609325.5</b>
<b>Gross Regional Domestic Product</b>					

Keterangan/Note: \* Angka Sementara/*Preliminary Figures*\*\* Angka Sangat Sementara/*Very Preliminary Figures*Sumber/Source: Diolah dari Hasil Sensus, Survei, dan Berbagai Sumber Lainnya/*Based on Census, Surveys, and Other Sources*

**Tabel 8.2. Produk Domestik Regional Bruto Atas Dasar Harga Konstan 2010 Menurut Lapangan Usaha di Kabupaten Bengkulu Utara (juta rupiah) , 2015-2018**  
**Gross Regional Domestic Product at 2010 Constant Market Prices by Industry in Bengkulu Utara Regency ( million rupiahs ), 2015-2018**

	Lapangan Usaha Industry	2015	2016	2017*	2018**
	(1)	(2)	(3)	(4)	(5)
A	Pertanian, Kehutanan dan Perikanan <i>Agriculture, Forestry and Fishery</i>	1748506.60	1786600.0	1836771.7	1906193.5
B	Pertambangan dan Penggalian <i>Mining and Quarrying</i>	453395.4	454515.8	451706.3	460597.5
C	Industri Pengolahan <i>Manufacturing Industries</i>	369861.1	399413.8	423591.1	442602.8
D	Pengadaan Listrik dan Gas <i>Procurement of Electricity and Gas</i>	3190.70	3754.2	4020.0	4336.6
E	Pengadaan Air, Pengelolaan Sampah, Limbah dan Daur Ulang <i>Procurement of Water, Waste Management, Waste and Recycling</i>	9200.00	9365.6	9624.1	10071.6
F	Konstruksi <i>Construction</i>	168270.50	183398.0	198088.2	215737.8
G	Perdagangan Besar dan Eceran; Reparasi Mobil dan Sepeda Motor <i>Wholesale and Retail Trade; Repair of Cars and Motorcycles</i>	381857.3	414905.0	450889.3	488392.1
H	Transportasi dan Pergudangan <i>Transportation and Warehousing</i>	101450.90	107650.9	115512.3	123495.4
I	Penyediaan Akomodasi Makan dan Minum <i>Provision of Accommodation Eating and Drinking</i>	29089.50	32119.3	35188.1	37917.4
J	Informasi dan Komunikasi <i>Information and Communication</i>	101737.70	109725.5	117916.6	127880.8

Lanjutan Tabel/*Continued Tabel 8.2*

Lapangan Usaha <i>Industry</i>		2015	2016	2017*	2018**
(1)		(2)	(3)	(4)	(5)
K	Jasa Keuangan dan Asuransi <i>Financial Services and Insurance</i>	160764.50	176420.7	187998.8	189847.0
L	Real Estate <i>Real Estate</i>	134228.80	145517.5	156154.8	162822.6
M,N	Jasa Perusahaan <i>Companies Services</i>	5131.70	5486.3	5851.2	6199.3
O	Administrasi Pemerintahan, Pertahanan dan Jaminan Sosial Wajib <i>Government Administration, Defense and Compulsory Social Security</i>	322175.70	348596.2	380054.8	406.650.0
P	Jasa Pendidikan <i>Education Services</i>	244530.50	264875.5	280862.3	292416.0
Q	Jasa Kesehatan dan Kegiatan Sosial <i>Health Services and Social Activities</i>	46275.40	50282.8	54653.3	59561.2
R, S, T, U	Jasa Lainnya <i>Other Services</i>	19704.30	21552.6	23627.5	25581.5
<b>Produk Domestik Regional Bruto <i>Gross Regional Domestic Product</i></b>		<b>4299370.6</b>	<b>4514179.5</b>	<b>4732510.4</b>	<b>4960303.4</b>

Keterangan/Note: \* Angka Sementara/*Preliminary Figures*\*\* Angka Sangat Sementara/*Very Preliminary Figures*Sumber/Source: Diolah dari Hasil Sensus, Survei, dan Berbagai Sumber Lainnya/*Based on Census, Surveys, and Other Sources*



**Tabel 8.3. Distribusi Persentase Produk Domestik Regional Bruto Atas Dasar Harga Berlaku Menurut Lapangan Usaha di Kabupaten Bengkulu Utara (persen), 2015-2018**  
**Percentage Distribution of Gross Regional Domestic Product at Current Market Prices by Industry in Bengkulu Utara Regency (percent), 2015-2018**

	Lapangan Usaha Industry	2015	2016	2017*	2018**
	(1)	(2)	(3)	(4)	(5)
A	Pertanian, Kehutanan dan Perikanan <i>Agriculture, Forestry and Fishery</i>	41.27	39.95	39.01	38.60
B	Pertambangan dan Penggalian <i>Mining and Quarrying</i>	10.68	10.15	9.52	9.13
C	Industri Pengolahan <i>Manufacturing Industries</i>	8.65	8.75	8.81	8.81
D	Pengadaan Listrik dan Gas <i>Procurement of Electricity and Gas</i>	0.06	0.07	0.07	0.08
E	Pengadaan Air, Pengelolaan Sampah, Limbah dan Daur Ulang <i>Procurement of Water, Waste Management, Waste and Recycling</i>	0.18	0.18	0.18	0.19
F	Konstruksi <i>Construction</i>	4.11	4.31	4.54	4.75
G	Perdagangan Besar dan Eceran; Reparasi Mobil dan Sepeda Motor <i>Wholesale and Retail Trade; Repair of Cars and Motorcycles</i>	8.27	8.81	9.17	9.58
H	Transportasi dan Pergudangan <i>Transportation and Warehousing</i>	2.12	2.16	2.23	2.28
I	Penyediaan Akomodasi Makan dan Minum <i>Provision of Accommodation Eating and Drinking</i>	0.70	0.73	0.73	0.75
J	Informasi dan Komunikasi <i>Information and Communication</i>	1.92	1.92	1.92	1.99

Lanjutan Tabel/*Continued Tabel* 8.3

Lapangan Usaha <i>Industry</i>		2015	2016	2017*	2018**
(1)		(2)	(3)	(4)	(5)
K	Jasa Keuangan dan Asuransi <i>Financial Services and Insurance</i>	3.76	3.96	4.03	3.86
L	Real Estate <i>Real Estate</i>	2.80	2.83	2.88	2.85
M,N	Jasa Perusahaan <i>Companies Services</i>	0.12	0.12	0.12	0.12
O	Administrasi Pemerintahan, Pertahanan dan Jaminan Sosial Wajib <i>Government Administration, Defense and Compulsory Social Security</i>	8.12	8.55	9.14	9.34
P	Jasa Pendidikan <i>Education Services</i>	5.70	5.85	5.88	5.83
Q	Jasa Kesehatan dan Kegiatan Sosial <i>Health Services and Social Activities</i>	1.10	1.18	1.22	1.28
R, S, T, U	Jasa Lainnya <i>Other Services</i>	0.45	0.49	0.53	0.56
<b>Produk Domestik Regional Bruto</b> <b>Gross Regional Domestic Product</b>		<b>100,00</b>	<b>100,00</b>	<b>100,00</b>	<b>100,00</b>

Keterangan/Note: \* Angka Sementara/*Preliminary Figures*\*\* Angka Sangat Sementara/*Very Preliminary Figures*Sumber/Source: Diolah dari Hasil Sensus, Survei, dan Berbagai Sumber Lainnya/*Based on Census, Surveys, and Other Sources*

**Tabel 8.4. Laju Pertumbuhan Produk Domestik Regional Bruto Atas Dasar Harga Konstan 2010 Menurut Lapangan Usaha di Kabupaten Bengkulu Utara, 2015-2018**  
***Growth Rate of Gross Regional Domestic Product at 2010 Constant Market Prices by Industry in Bengkulu Utara Regency, 2015-2018***

Lapangan Usaha <i>Industry</i>		2015	2016	2017*	2018**
(1)	(2)	(3)	(4)	(5)	
A	Pertanian, Kehutanan dan Perikanan <i>Agriculture, Forestr, and Fishery</i>	2.68	2.18	2.81	3.78
B	Pertambangan dan Penggalian <i>Mining and Quarrying</i>	0.49	0.25	-0.62	1.97
C	Industri Pengolahan <i>Manufacturing Industries</i>	8.42	7.99	6.05	4.49
D	Pengadaan Listrik dan Gas <i>Procurement of Electricity and Gas</i>	-4.41	17.66	7.08	7.88
E	Pengadaan Air, Pengelolaan Sampah, Limbah dan Daur Ulang <i>Procurement of Water, Waste Management, Waste and Recycling</i>	1.80	1.80	2.76	4.65
F	Konstruksi <i>Construction</i>	8.93	8.99	8.01	8.91
G	Perdagangan Besar dan Eceran; Reparasi Mobil dan Sepeda Motor <i>Wholesale and Retail Trade; Repair of Cars and Motorcycles</i>	7.81	8.65	8.67	8.32
H	Transportasi dan Pergudangan <i>Transportation and Warehousing</i>	7.08	6.11	7.30	6.91
I	Penyediaan Akomodasi Makan dan Minum <i>Provision of Accomodation Eating and Drinking</i>	9.82	10.42	9.55	7.76
J	Informasi dan Komunikasi <i>Information and Communication</i>	6.84	7.85	7.47	8.45

Lanjutan Tabel/*Continued Tabel* 8.4

Lapangan Usaha <i>Industry</i>		2015	2016	2017*	2018**
(1)		(2)	(3)	(4)	(5)
K	Jasa Keuangan dan Asuransi <i>Financial Services and Insurance</i>	8.57	9.74	6.56	0.98
L	Real Estate <i>Real Estate</i>	8.00	8.41	7.31	4.27
M,N	Jasa Perusahaan <i>Companies Services</i>	6.62	6.91	6.65	5.95
O	Administrasi Pemerintahan, Pertahanan dan Jaminan Sosial Wajib <i>Government Administration, Defense and Compulsory Social Security</i>	8.98	8.20	9.02	7.00
P	Jasa Pendidikan <i>Education Services</i>	8.22	8.32	6.04	4.11
Q	Jasa Kesehatan dan Kegiatan Sosial <i>Health Services and Social Activities</i>	8.99	8.66	8.69	8.98
R, S, T, U	Jasa Lainnya <i>Other Services</i>	8.88	9.38	9.63	8.27
<b>Produk Domestik Regional Bruto</b> <b>Gross Regional Domestic Product</b>		<b>5.07</b>	<b>5.00</b>	<b>4.84</b>	<b>4.81</b>

Keterangan/Note: \* Angka Sementara/*Preliminary Figures*\*\* Angka Sangat Sementara/*Very Preliminary Figures*Sumber/Source: Diolah dari Hasil Sensus, Survei, dan Berbagai Sumber Lainnya/*Based on Census, Surveys, and Other Sources*

**Tabel 8.5. Indeks Harga Implisit Produk Domestik Regional Bruto Atas Dasar Harga Konstan 2010 Menurut Lapangan Usaha di Kabupaten Bengkulu Utara (2010=100), 2015-2018**  
**Implicit Price Index of Gross Regional Domestic Product at 2010 Constant Market Prices by Industry in Bengkulu Utara Regency (2010=100), 2015-2018**

Lapangan Usaha Industry		2015	2016	2017*	2018**
(1)	(2)	(3)	(4)	(5)	
A	Pertanian, Kehutanan dan Perikanan <i>Agriculture, Forestry and Fishery</i>	135.39	142.11	148.19	154.07
B	Pertambangan dan Penggalian <i>Mining and Quarrying</i>	135.15	141.89	146.99	150.81
C	Industri Pengolahan <i>Manufacturing Industries</i>	134.09	139.26	145.04	151.50
D	Pengadaan Listrik dan Gas <i>Procurement of Electricity and Gas</i>	101.35	115.57	130.01	140.11
E	Pengadaan Air, Pengelolaan Sampah, Limbah dan Daur Ulang <i>Procurement of Water, Waste Management, Waste and Recycling</i>	112.88	121.91	130.60	140.12
F	Konstruksi <i>Construction</i>	139.99	149.34	160.05	167.44
G	Perdagangan Besar dan Eceran; Reparasi Mobil dan Sepeda Motor <i>Wholesale and Retail Trade; Repair of Cars and Motorcycles</i>	124.28	134.89	141.88	149.33
H	Transportasi dan Pergudangan <i>Transportation and Warehousing</i>	120.09	127.45	134.78	140.60
I	Penyediaan Akomodasi Makan dan Minum <i>Provision of Accommodation Eating and Drinking</i>	138.26	145.19	145.16	151.13
J	Informasi dan Komunikasi <i>Information and Communication</i>	108.48	111.01	114.49	118.43

Lanjutan Tabel/*Continued Tabel 8.5*

Lapangan Usaha <i>Industry</i>		2015	2016	2017*	2018**
(1)	(2)	(3)	(4)	(5)	
K	Jasa Keuangan dan Asuransi <i>Financial Services and Insurance</i>	134.14	142.67	149.92	154.57
L	Real Estate <i>Real Estate</i>	119.51	123.73	128.80	133.35
M,N	Jasa Perusahaan <i>Companies Services</i>	136.67	139.42	145.23	151.76
O	Administrasi Pemerintahan, Pertahanan dan Jaminan Sosial Wajib <i>Government Administration, Defense and Compulsory Social Security</i>	144.55	155.89	167.87	174.86
P	Jasa Pendidikan <i>Education Services</i>	133.61	140.28	146.14	151.69
Q	Jasa Kesehatan dan Kegiatan Sosial <i>Health Services and Social Activities</i>	135.86	148.64	156.16	163.22
R, S, T, U	Jasa Lainnya <i>Other Services</i>	131.96	144.61	156.05	165.13
<b>Produk Domestik Regional Bruto <i>Gross Regional Domestic Product</i></b>		<b>133.43</b>	<b>140.79</b>	<b>147.44</b>	<b>153.40</b>

Keterangan/Note: \* Angka Sementara/*Preliminary Figures*\*\* Angka Sangat Sementara/*Very Preliminary Figures*Sumber/Source: Diolah dari Hasil Sensus, Survei, dan Berbagai Sumber Lainnya/*Based on Census, Surveys, and Other Sources*

**Tabel 8.6. Laju Implisit Produk Domestik Regional Bruto Atas Dasar Harga Konstan 2010 Menurut Lapangan Usaha di Kabupaten Bengkulu Utara, 2015-2018**  
***Implicit Growth Rate of Gross Regional Domestic Product at 2010 Constant Market Prices by Industry in Bengkulu Utara Regency, 2015-2018***

	Lapangan Usaha <i>Industry</i>	2015	2016	2017*	2018**
	(1)	(2)	(3)	(4)	(5)
A	Pertanian, Kehutanan dan Perikanan <i>Agriculture, Forestry and Fishery</i>	6.18	4.96	4.28	3.97
B	Pertambangan dan Penggalian <i>Mining and Quarrying</i>	4.07	4.99	3.60	2.59
C	Industri Pengolahan <i>Manufacturing Industries</i>	3.24	3.86	4.15	4.45
D	Pengadaan Listrik dan Gas <i>Procurement of Electricity and Gas</i>	29.50	14.03	12.49	7.77
E	Pengadaan Air, Pengelolaan Sampah, Limbah dan Daur Ulang <i>Procurement of Water, Waste Management, Waste and Recycling</i>	8.32	8.00	7.12	7.29
F	Konstruksi <i>Construction</i>	6.52	6.68	7.17	4.61
G	Perdagangan Besar dan Eceran; Reparasi Mobil dan Sepeda Motor <i>Wholesale and Retail Trade; Repair of Cars and Motorcycles</i>	6.33	8.54	5.18	5.25
H	Transportasi dan Pergudangan <i>Transportation and Warehousing</i>	7.01	6.13	5.75	4.32
I	Penyediaan Akomodasi Makan dan Minum <i>Provision of Accommodation Eating and Drinking</i>	8.72	5.01	-0.02	4.11
J	Informasi dan Komunikasi <i>Information and Communication</i>	1.04	2.33	3.13	3.45

Lanjutan Tabel/*Continued Tabel* 8.6

Lapangan Usaha <i>Industry</i>		2015	2016	2017*	2018**
(1)		(2)	(3)	(4)	(5)
K	Jasa Keuangan dan Asuransi <i>Financial Services and Insurance</i>	6.53	6.36	4.73	3.45
L	Real Estate <i>Real Estate</i>	3.00	3.53	4.10	3.53
M,N	Jasa Perusahaan <i>Companies Services</i>	8.73	2.01	4.17	4.50
O	Administrasi Pemerintahan, Pertahanan dan Jaminan Sosial Wajib <i>Government Administration, Defense and Compulsory Social Security</i>	9.30	7.85	7.69	4.17
P	Jasa Pendidikan <i>Education Services</i>	4.12	4.99	4.18	3.80
Q	Jasa Kesehatan dan Kegiatan Sosial <i>Health Services and Social Activities</i>	9.60	9.41	5.06	4.52
R, S, T, U	Jasa Lainnya <i>Other Services</i>	9.81	9.58	7.91	5.82
<b>Produk Domestik Regional Bruto</b> <b><i>Gross Regional Domestic Product</i></b>		<b>5.74</b>	<b>5.51</b>	<b>4.73</b>	<b>4.04</b>

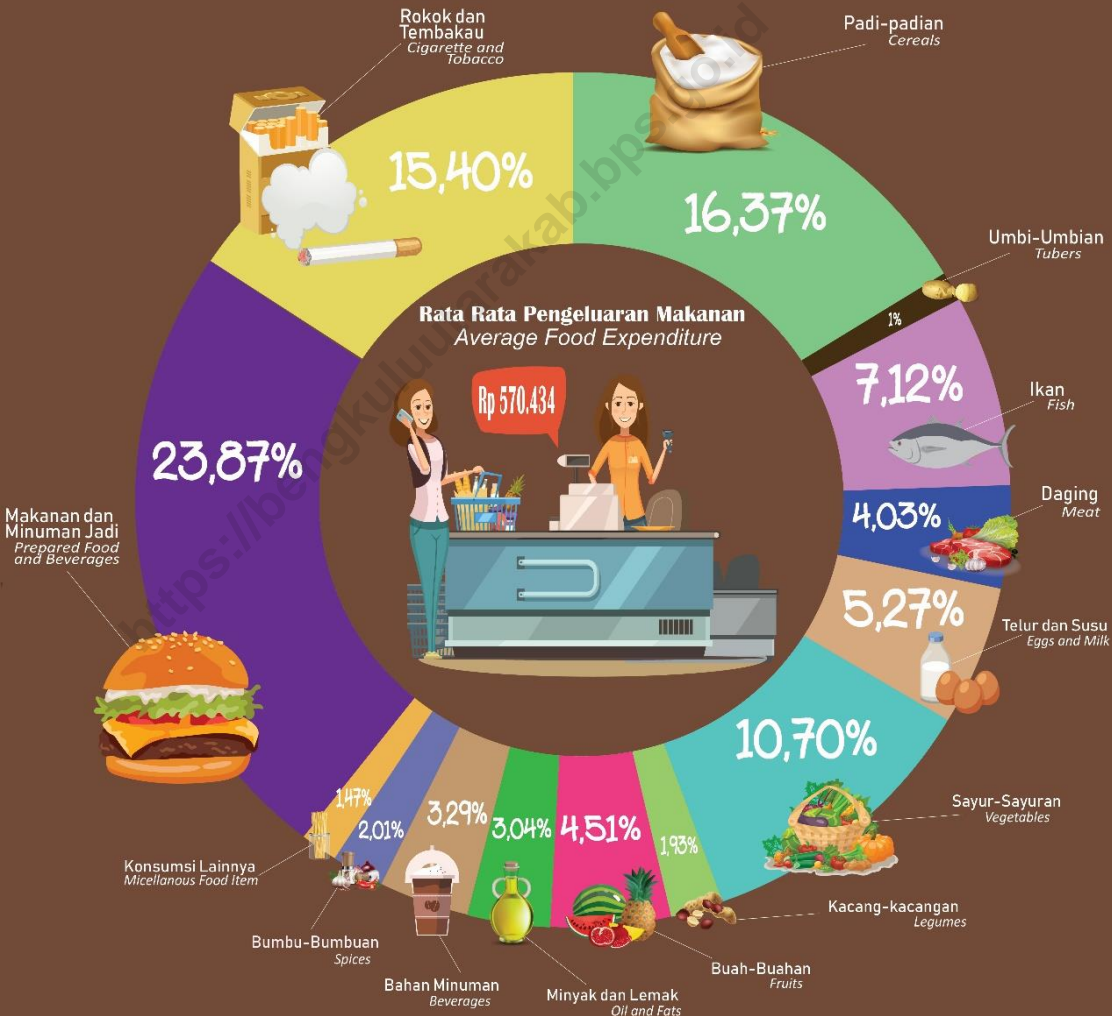
Keterangan/Note: \* Angka Sementara/*Preliminary Figures*\*\* Angka Sangat Sementara/*Very Preliminary Figures*Sumber/Source: Diolah dari Hasil Sensus, Survei, dan Berbagai Sumber Lainnya/*Based on Census, Surveys, and Other Sources*





## PENGELUARAN PENDUDUK DAN KONSUMSI MAKANAN

### POPULATION EXPENDITURE AND FOOD CONSUMPTION



## PENGELUARAN RATA-RATA PERKAPITA MAKANAN SELAMA SEBULAN

### AVERAGE FOOD EXPENDITURE PER CAPITA IN A MONTH



**PENJELASAN TEKNIS**

1. **Pengeluaran rata-rata per kapita** adalah biaya yang dikeluarkan untuk konsumsi semua anggota rumah tangga selama sebulan baik yang berasal dari pembelian, pemberian maupun produksi sendiri dibagi dengan banyaknya anggota rumah tangga dalam rumah tangga tersebut.

**TECHNICAL NOTES**

2. ***Per capita Average Expenditure*** is the cost spent for all household members consumption during the month, whether from purchasing, giving or own production, divided by the number of household members in the household.

**ULASAN**

**DESCRIPTION**

Besarnya pendapatan penduduk yang diterima rumah tangga merupakan gambaran kesejahteraan suatu masyarakat. Tetapi banyak faktor yang menjadi penghalang dalam mengumpulkan data pendapatan rumah tangga tersebut. Oleh karena itu, BPS menggunakan pendekatan pengeluaran untuk mendapatkan perkiraan pendapatan. Pengumpulan data tersebut dilakukan melalui Survei Sosial Ekonomi Nasional (Susenas) yang dilakukan setiap tahun.

Pengeluaran rumah tangga yang terdiri atas pengeluaran untuk konsumsi makanan dan bukan makanan, menggambarkan pengalokasian pendapatan masyarakat dalam memenuhi kebutuhan hidupnya. Meskipun harga komoditas antar daerah berbeda, namun nilai pengeluaran rumah tangga dapat menunjukkan perbedaan tingkat kesejahteraan penduduk antar wilayah khususnya dari sisi ekonomi sehingga angka pengeluaran juga dapat dipakai untuk perbandingan antar wilayah.

Pada tahun 2018, rata-rata pengeluaran per kapita rumah tangga dalam memenuhi kebutuhan konsumsinya terbagi atas konsumsi makanan sebesar Rp 570.434,- kapita

*The amount of population income received by households is a picture of a society's welfare. But there are many factors that become an obstacle to collect data of the household income. Therefore, BPS use the expenditure approach to get an estimate of income. The data collecting is done through the National Socio-Economic Survey (Susenas) conducted every year.*

*Household expenditure consisting of expenditure for food and non-food consumption, illustrates the allocation of public income in meeting their needs. Although commodities' prices between different regions, but the value of household expenditure may indicate differences in the level of population welfare between regions, especially on the economic side so that the amount of expenditure can also be used in comparison between regions.*

*In 2018, the average household expenditure per capita in meeting consumption needs consisting of food consumption as much as Rp. 570434,- per capita per month and non-food consumption as much as Rp. 538964,- per capita per month.*

*Household expenditures for food are mostly used for food and beverages as much as Rp 136160,- per month,*

## PENGELUARAN PENDUDUK DAN KONSUMSI MAKANAN

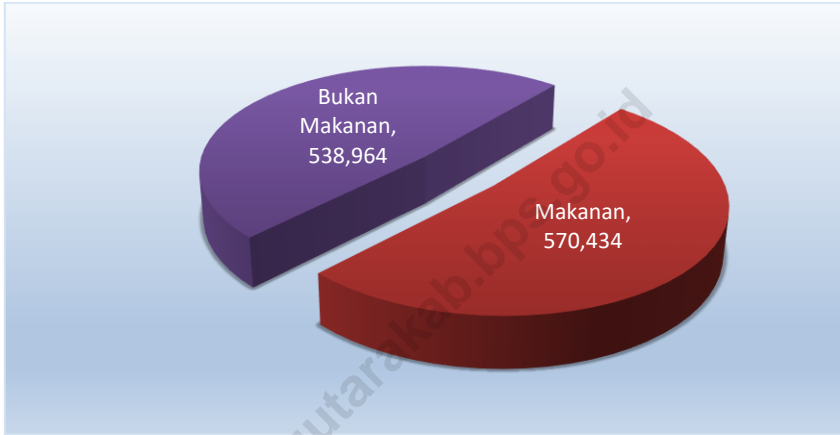
per bulan dan konsumsi bukan makanan sebesar Rp. 538.964 per kapita per bulan.

*followed by the consumption of cereals as much as Rp. 93401.*

Pengeluaran rumah tangga untuk makanan sebagian besar digunakan untuk konsumsi makanan dan minuman jadi Rp. 136160 per bulan, diikuti konsumsi padi-padian sebesar Rp.93401,- perbulan.

<https://bengkuluutarakab.bps.go.id>

**Gambar 13** Rata-rata Pengeluaran per Kapita per Bulan di Kabupaten Bengkulu Utara, 2018  
**Picture** Average Expenditure per Capita per Month in Bengkulu Utara Regency, 2018



PENGELUARAN PENDUDUK DAN KONSUMSI MAKANAN

**Tabel 9.1**  
**Table** **Pengeluaran Rata-rata Perkapita Sebulan Menurut Golongan Pengeluaran dan Kelompok Barang di Kabupaten Bengkulu Utara (rupiah), 2018**  
**Average Expenditure Per Capita Per Month by Expenditure Class and Commodity Group in Bengkulu Utara Regency (rupiahs), 2018**

Golongan Pengeluaran <i>Expenditure Class</i>	Kelompok Barang/ <i>Commodity Group</i>		
	Makanan/ <i>Food</i>	Bukan Makanan <i>Non Food</i>	Jumlah <i>Total</i>
(1)	(2)	(3)	(4)
150.000-199.999	-	-	-
200.000-299.999	176 171	100 028	276 199
300.000-499.999	263 240	144 817	408 057
500.000-749.999	416 229	220 420	636 649
750.000-999.999	530 058	335 127	865 185
1.000.000-1.499.999	705 156	518 863	1 224 019
1.5000.000 dan lebih	930 715	1 624 824	2 555 539
<b>Jumlah/Total</b>	<b>570 434</b>	<b>538 964</b>	<b>1 090 398</b>

Sumber/Source: Survei Sosial Ekonomi Nasional, Maret/*National Socioeconomic Survey, March*



POPULATION EXPENDITURE AND FOOD CONSUMPTION

**Tabel** 9.2 **Pengeluaran Rata-rata Perkapita Sebulan Menurut Kelompok Makanan di Kabupaten Bengkulu Utara (rupiah), 2018**  
**Table** 9.2 **Average Expenditure Per Capita Per Month by Food Group in Bengkulu Utara Regency (rupiahs), 2018**

Kelompok Makanan <i>Food Group</i>	Pengeluaran Rata-rata Perkapita Sebulan/ <i>Average Expenditure Per Capita</i> <i>Per Month</i>
(1)	(2)
Padi-padian/ <i>Cereals</i>	93 401
Umbi-umbian/ <i>Tubers</i>	5 681
Ikan/ <i>Fish</i>	40 621
Daging/ <i>Meat</i>	22 966
Telur dan susu/ <i>Eggs and milk</i>	30 036
Sayur-sayuran/ <i>Vegetables</i>	61 022
Kacang-kacangan/ <i>Legumes</i>	11 025
Buah-buahan/ <i>Fruits</i>	25 739
Minyak dan lemak/ <i>Oil and fats</i>	17 328
Bahan minuman/ <i>Beverage stuffs</i>	18 744
Bumbu-bumbuan/ <i>Spices</i>	11 474
Konsumsi lainnya/ <i>Miscellaneous food items</i>	8 405
Makanan dan minuman jadi/ <i>Prepared food and beverages</i>	136 160
Rokok dan Tembakau/ <i>Cigarette and Tobacco</i>	87 834
<b>Jumlah/Total</b>	<b>570 434</b>

Sumber/Source: Survei Sosial Ekonomi Nasional, Maret/National Socioeconomic Survey, March

**Tabel 9.3** **Pengeluaran Rata-rata Perkapita Sebulan Menurut Kelompok Bukan Makanan di Kabupaten Bengkulu Utara (rupiah), 2018**  
**Average Expenditure Per Capita Per Month by Non Food Group in Bengkulu Utara Regency (rupiahs), 2018**

Kelompok Makanan <i>Food Group</i>	Pengeluaran Rata-rata Perkapita Sebulan/ <i>Average Expenditure Per Capita</i> Per Month
(1)	(2)
Perumahan, bahan bakar, penerangan, air <i>Housing and household facility</i>	268 293
Aneka barang dan jasa/ <i>Goods and services</i>	99 209
Pakaian, alas kaki, dan tutup kepala <i>Clothing, footwear, and headgear</i>	30 104
Barang tahan lama/ <i>Durable goods</i>	100 290
Pajak , Pungutan dan premi asuransi <i>Taxes and insurances</i>	28 532
Keperluan pesta dan upacara <i>Parties and ceremonies</i>	12 718
<b>Jumlah/Total</b>	<b>538 964</b>

Sumber/Source: Survei Sosial Ekonomi Nasional, Maret/*National Socioeconomic Survey, March*



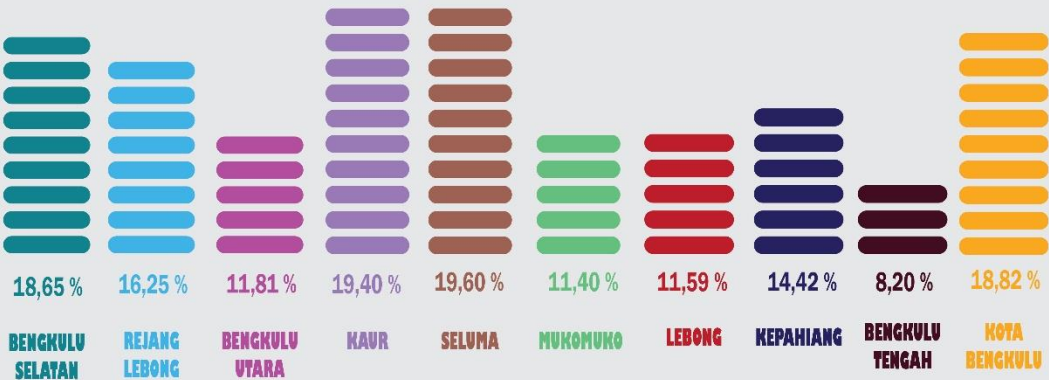
# PERBANDINGAN ANTAR KABUPATEN

## COMPARISON BETWEEN MUNICIPAL



### PERBANDINGAN PERSENTASE KEMISKINAN ANTAR KABUPATEN/KOTA DI PROVINSI BENGKULU

*Poverty's Percentage Comparison among Municipal/Regency  
in Bengkulu Province*





**ULASAN**

Perbandingan antar kabupaten ini, menyajikan gambaran informasi kabupaten/kota di Provinsi Bengkulu yang antara lain mencakup data jumlah penduduk, laju pertumbuhan PDRB atas dasar harga konstan 2010 dan jumlah penduduk miskin.

Jumlah penduduk Kabupaten Bengkulu Utara pada tahun 2018 tercatat 304,39 ribu jiwa. Jika dibandingkan kabupaten/kota lain di Provinsi Bengkulu, jumlah penduduk Kabupaten Bengkulu Utara termasuk yang tinggi, berada pada urutan kedua dari 10 kabupaten/kota yang ada.

**DESCRIPTION**

*Comparison between regency provides a snapshot of information on regencies/city in Bengkulu Province, that includes the population data, growth rate of GRDP at 2010 constant market price and the number of poor.*

*Population of Bengkulu Utara Regency in 2018 is recorded as many as 304,39 thousand. If compared to other regencies/city in Bengkulu Province, the population of Bengkulu Utara Regency is ranked quite high, which is the second of 10 existing regencies/city.*



**Tabel 10.1 Jumlah Penduduk Menurut Kabupaten/Kota di Provinsi Bengkulu (ribu), 2014-2018**  
**Table Population by Regency/Municipality in Bengkulu Province (thousand), 2014-2018**

Kabupaten/Kota Regency/Municipality	2014	2015	2016	2017	2018
(1)	(2)	(3)	(4)	(5)	(6)
Bengkulu Selatan	150,60	152,20	153,90	155,40	156,93
Rejang Lebong	254,60	256,10	257,50	258,80	259,94
Bengkulu Utara	281,70	287,40	293,10	298,80	304,39
Kaur	114,40	115,80	117,30	118,60	119,95
Seluma	183,40	185,60	187,80	189,90	191,91
Mukomuko	172,90	177,10	181,30	185,50	189,67
Lebong	107,30	109,20	111,10	113,00	114,79
Kepahyang	131,00	132,40	133,70	134,90	136,10
Bengkulu Tengah	106,00	107,80	109,60	111,30	113,15
Kota Bengkulu	342,90	351,30	359,50	368,10	376,48
<b>Bengkulu</b>	<b>1 844,80</b>	<b>1 874,90</b>	<b>1 904,80</b>	<b>1 934,30</b>	<b>1 963,30</b>

Sumber/Source: Proyeksi Penduduk Indonesia 2010-2035/Indonesia Population Projection 2010-2035



**Tabel** 10.2 Laju Pertumbuhan Produk Domestik Regional Bruto Atas Dasar Harga Konstan 2010 Menurut Kabupaten/Kota di Provinsi Bengkulu (persen), 2015-2018  
**Table** 10.2 Growth Rate of Gross Regional Domestic Product at 2010 Constant Market Prices by Regency/Municipality in Bengkulu Province (percent), 2015-2018

Kabupaten/Kota Regency/Municipality	2015	2016	2017*	2018**
(1)	(3)	(4)	(5)	(6)
Bengkulu Selatan	5,14			
Rejang Lebong	5,15			
Bengkulu Utara	5,07			
Kaur	4,96			
Seluma	4,32			
Mukomuko	5,66			
Lebong	4,99			
Kepahyang	5,72			
Bengkulu Tengah	5,01			
Kota Bengkulu	6,02			
<b>Bengkulu</b>	<b>5,13</b>			

Keterangan/Note: \* Angka Sementara/Preliminary Figure

\*\* Angka Sangat Sementara/Very Preliminary Figure

Sumber/Source: Diolah dari Hasil Sensus, Survei, dan Berbagai Sumber Lainnya/Based on Census, Surveys, and Other Sources

**Tabel 10.3 Jumlah Penduduk Miskin Menurut Kabupaten/Kota di Provinsi Bengkulu (ribu), 2014-2018**  
**Table Number of Poor People by Regency/Municipality in Bengkulu Province (thousand), 2014-2018**

Kabupaten/Kota Regency/Municipality	2014	2015	2016	2017	2018
(1)	(2)	(3)	(4)	(5)	(6)
Bengkulu Selatan	33,07	34,51	33,92	32,66	29,19
Rejang Lebong	45,85	46,04	45,79	43,85	42,13
Bengkulu Utara	39,49	42,24	39,86	38,97	35,78
Kaur	25,19	26,37	26,14	25,47	23,20
Seluma	38,94	42,47	40,59	39,25	37,51
Mukomuko	21,71	23,67	23,45	22,51	21,50
Lebong	13,40	13,38	13,56	13,31	13,25
Kepahyang	20,55	22,19	21,75	21,47	19,58
Bengkulu Tengah	8,75	8,93	9,50	9,32	9,24
Kota Bengkulu	69,54	74,26	74,05	70,16	70,44
<b>Bengkulu</b>	<b>316,50</b>	<b>334,07</b>	<b>328,61</b>	<b>316,98</b>	<b>301,81</b>

Sumber/Source: Survei Sosial Ekonomi Nasional/National Socio Economic Survey



Sensus  
Penduduk  
2020

# DATA

## MENCERDASKAN BANGSA

*Enlighten The Nation*



**BADAN PUSAT STATISTIK  
KABUPATEN BENGKULU UTARA**  
*BPS-Statistics of Bengkulu Utara Regency*

Jl Prof M Yamin SH 38611, Arga Makmur  
Telp/fax. (0737)521016

Homepage: <http://bengkululutarakab.bps.go.id>; Email: [bps1703@bps.go.id](mailto:bps1703@bps.go.id)

ISSN 0215-4056



9 770215 405006 >