

# KOTA PAGAR ALAM DALAM ANGKA

## *Pagar Alam Municipality in Figures*

# 2019



**BADAN PUSAT STATISTIK  
KOTA PAGAR ALAM**  
*BPS-Statistics of Pagar Alam  
Municipality*

# KOTA PAGAR ALAM DALAM ANGKA

*Pagar Alam Municipality in Figures*

# 2019



# Kota Pagar Alam Dalam Angka 2019

*Pagar Alam Municipality in Figures 2019*

ISSN: 2338-851X (media cetak)

No. Publikasi/*Publication Number*: 16736.1902

Katalog/*Catalog*: 1102001.1673

Ukuran Buku/*Book Size*: 14,8 cm x 21 cm

Jumlah Halaman/*Number of Pages*: xxx + 302 halaman/*pages*

Naskah/*Manuscript*:

**Badan Pusat Statistik Pagar Alam**

*BPS-Statistics of of Pagar Alam Municipality*

Penyunting/*Editor*:

**Badan Pusat Statistik Pagar Alam**

*BPS-Statistics of of Pagar Alam Municipality*

Desain Kover/*Cover Designed*:

**Badan Pusat Statistik Pagar Alam**

*BPS-Statistics of of Pagar Alam Municipality*

Ilustrasi Kover/*Cover Illustration*:

**Taman Samarendah/Taman Samarendah**

Diterbitkan oleh/*Published by*:

© **BPS Pagar Alam/BPS-Statistics of Pagar Alam Municipality**

Dicetak oleh/*Printed by*:

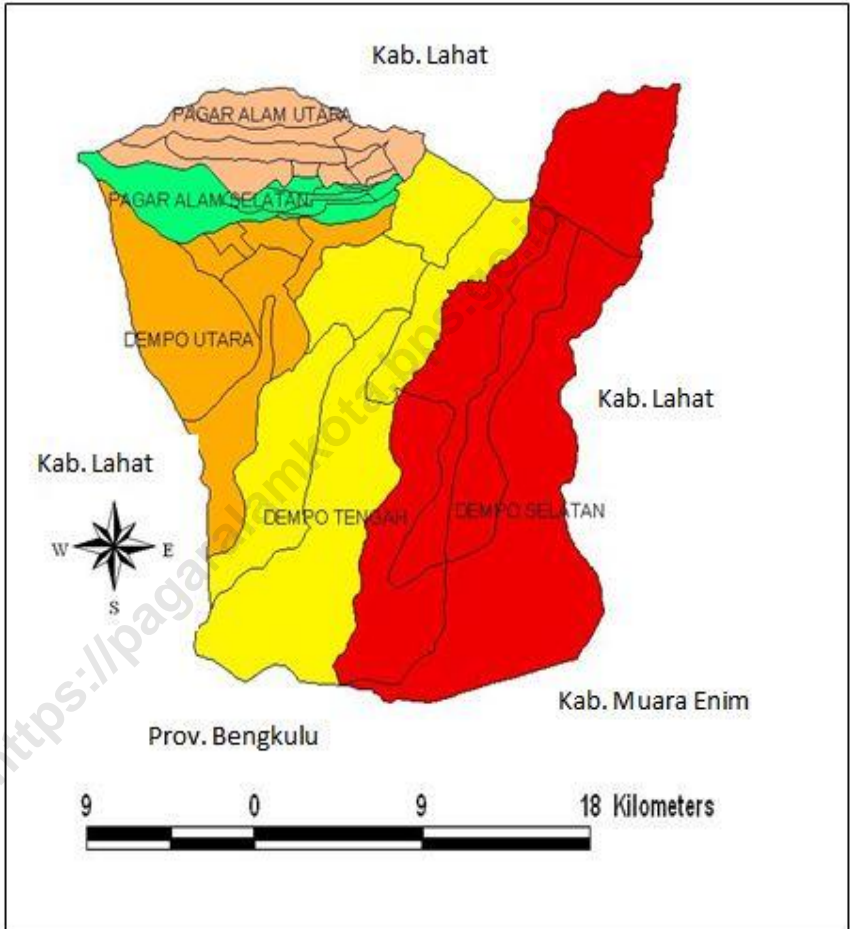
**PT. QAS**

**Dilarang mengumumkan, mendistribusikan, mengomunikasikan, dan/atau menggandakan sebagian atau seluruh isi buku ini untuk tujuan komersial tanpa izin tertulis dari Badan Pusat Statistik**

*Prohibited to announce, distribute, communicate, and/or copy part or all of this book for commercial purpose without permission from BPS-Statistics Indonesia*

---

**PETA WILAYAH KOTA PAGAR ALAM**  
*MAP OF PAGAR ALAM MUNICIPALITY*





**KEPALA BPS KOTA PAGAR ALAM**  
*CHIEF STATISTICIAN OF PAGAR ALAM MUNICIPALITY*

FOTO



<https://pagalaralam.go.id>

---





## KATA PENGANTAR

**Kota Pagar Alam Dalam Angka 2019** merupakan publikasi tahunan yang diterbitkan oleh BPS Kota Pagar Alam. Disadari bahwa publikasi ini belum sepenuhnya memenuhi harapan pihak pemakai data khususnya para perencana, namun diharapkan dapat membantu melengkapi penyusunan rencana pembangunan di Kota Pagar Alam.

Publikasi ini dapat terwujud berkat kerjasama dan bantuan dari berbagai pihak baik instansi pemerintah maupun swasta. Kepada semua pihak yang telah memberikan bantuan disampaikan penghargaan dan terima kasih yang sebesar –besarnya.

Walaupun publikasi ini telah disiapkan sebaik-baiknya, namun disadari masih ada kekurangan dan kesalahan yang terjadi. Untuk perbaikan publikasi ini, tanggapan dan saran yang bersifat konstruktif dari para pemakai sangat diharapkan.

Pagar Alam, Agustus 2019  
Kepala Badan Pusat Statistik  
Kota Pagar Alam

*Dedi Fahlevi, M.Si.*





## PREFACE

*Pagar Alam Municipality in Figures 2019 is an annual publication written by BPS Pagaram Municipality. Honestly, this publication has not perfect yet and has not filled the user's hope, especially for the planners yet, but hopefully it can help to equip compilation of development planning in this province.*

*This comprehensive publication has been made possible with the assistance and contribution from several governmental institutions and private organizations. To all parties who have been involved in the preparation of this publication, I would like to express my sincerest appreciation and gratitude.*

*Comments and constructive suggestions for the improvement of this publication are always welcome.*

Pagar Alam, August 2019

Chief Statiscian of  
Pagaram Municipality

**Dedi Fahlevi, M.Si.**

# DAFTAR ISI/CONTENTS

	<b>Halaman</b>
	<i>Page</i>
Peta Wilayah Kota Pagar Alam / <i>Map Of Pagar Alam Municipality</i> .....	iii
Kepala BPS Kota Pagar Alam / <i>Chief Statistician Of Pagar Alam Municipality</i> .....	v
Kata Pengantar .....	vii
<i>Preface</i> .....	viii
Daftar Isi/ <i>Contents</i> .....	ix
Daftar Tabel/ <i>List Of Tables</i> .....	xi
Daftar Gambar/ <i>List Of Figures</i> .....	xxvii
Penjelasan Umum/ <i>Explanatory Notes</i> .....	xxix
<b>1. Geografi Dan Iklim</b>	
<b><i>Geography And Climate</i></b> .....	<b>1</b>
1.1 Keadaan Geografi / <i>Geography Condition</i> .....	7
1.2 Iklim / <i>Climate</i> .....	11
<b>2. Pemerintahan</b>	
<b><i>Government</i></b> .....	<b>13</b>
2.1 Wilayah Administratif / <i>Administrative Area</i> .....	23
2.2 Sumber Daya Manusia / <i>Human Resources</i> .....	26
2.3 Dewan Perwakilan Rakyat Daerah / <i>The Regional House Of Representative</i> .....	31
2.4 Keuangan Daerah / <i>Local Finances</i> .....	32
<b>3. Penduduk Dan Ketenagakerjaan</b>	
<b><i>Population And Employment</i></b> .....	<b>37</b>
3.1 Kependudukan / <i>Population</i> .....	49
3.2 Ketenagakerjaan / <i>Employment</i> .....	55
<b>4. Sosial</b>	
<b><i>Social</i></b> .....	<b>63</b>
4.1 Pendidikan / <i>Education</i> .....	79
4.2 Kesehatan / <i>Health</i> .....	107
4.3 Agama Dan Sosial Lainnya / <i>Religion And Other Social Affairs</i> .....	131

<b>5.</b>	<b>Pertanian</b>	
	<b><i>Agriculture</i></b> .....	<b>139</b>
5.1	Tanaman Pangan / <i>Food Crops</i> .....	157
5.2	Hortikultura / <i>Horticulture</i> .....	160
5.3	Perkebunan / <i>Estate Crops</i> .....	190
5.4	Peternakan / <i>Livestocks</i> .....	196
5.5	Perikanan / <i>Fishery</i> .....	199
5.6	Kehutanan / <i>Forestry</i> .....	203
<b>6.</b>	<b>Pertambangan Dan Energi</b>	
	<b><i>Mining And Energy</i></b> .....	<b>205</b>
<b>7.</b>	<b>Pariwisata</b>	
	<b><i>Tourism</i></b> .....	<b>217</b>
<b>8.</b>	<b>Sistem Neraca Nasional</b>	
	<b><i>System Of National Account</i></b> .....	<b>227</b>
<b>9.</b>	<b>Transportasi Dan Komunikasi</b>	
	<b><i>Transportation An Communication</i></b> .....	<b>249</b>
9.1	Transportasi / <i>Transportation</i> .....	259
9.2	Komunikasi / <i>Communication</i> .....	264
<b>10.</b>	<b>Perindustrian, Perdagangan Dan Koperasi</b>	
	<b><i>Manufacturing Industry, Trade and Cooperatives</i></b> .....	<b>269</b>
10.1	Industri / <i>Manufacturing Industry</i> .....	279
10.2	Perdagangan / <i>Trade</i> .....	282
10.3	Koperasi / <i>Cooperatives</i> .....	288
<b>11.</b>	<b>Perbandingan Antar Kabupaten / Kota</b>	
	<b><i>Regency / Municipal Comparison</i></b> .....	<b>291</b>

## DAFTAR TABEL/LIST OF TABLES

	<b>Halaman</b> <i>Page</i>
<b>1. GEOGRAFI DAN IKLIM .....</b>	<b>1</b>
<b>GEOGRAPHY AND CLIMATE.....</b>	<b>1</b>
<b>1.1 Keadaan Geografi / <i>Geography Condition</i> .....</b>	<b>7</b>
1.1.1 Luas Daerah dan Jumlah Pulau Menurut Kecamatan di Kota Pagar Alam, 2018 <i>Total Area and Number of Islands by Sub District in Pagar Alam Municipality, 2018</i> .....	7
1.1.2 Letak, Batas, dan Luas Pagar Alam, 2018 <i>Location, Border and Area of Pagar Alam, 2018</i> .....	10
<b>1.2 Iklim / <i>Climate</i> .....</b>	<b>11</b>
1.2.1 Rata-rata Suhu Menurut Bulan di Kota Pagar Alam, 2018 <i>Average Temperature by Month in Pagar Alam Municipality, 2018</i> .....	11
1.2.2 Jumlah Curah Hujan dan Hari Hujan Menurut Bulan di Kota Pagar Alam, 2018 <i>Amount of Precipitation and Number of Rainy Days by Month in Pagar Alam Municipality, 2018</i> .....	12
<b>2. PEMERINTAHAN .....</b>	<b>13</b>
<b>GOVERNMENT .....</b>	<b>13</b>
<b>2.1 Wilayah Administratif / <i>Administrative Area</i> .....</b>	<b>23</b>
2.1.1 Jumlah Desa <sup>1</sup> Menurut Kecamatan di Kota Pagar Alam, 2014-2018 <i>Number of Villages<sup>1</sup> by Sub District in Pagar Alam Municipality, 2014-2018</i> ....	23
2.1.2 Jumlah Kelurahan Menurut Kecamatan di Kota Pagar Alam, 2014-2018 <i>Number of Sub Districts by Sub District in Pagar Alam Municipality in Pagar Alam Municipality, 2014-2018</i> .....	24
<b>2.2 Sumber Daya Manusia / <i>Human Resources</i> .....</b>	<b>26</b>
2.2.1 Jumlah Pegawai Negeri Sipil Menurut Jabatan dan Jenis Kelamin di Kota Pagar Alam, 2017-2018 <i>Number of Civil Servants by Occupation and Sex in Pagar Alam Municipality, 2017-2018</i> .....	26

2.2.2	Jumlah Pegawai Negeri Sipil Menurut Pendidikan Tertinggi yang Ditamatkan dan Jenis Kelamin di Pemerintahan Pagar Alam, 2017-2018 <i>Number of Civil Servants by Educational Level and Sex in Pagar Alam Municipality, 2017-2018</i> .....	27
2.2.3	Jumlah Pegawai Negeri Sipil Menurut Tingkat Kepangkatan dan Jenis Kelamin di Kota Pagar Alam, 2017-2018 <i>Number of Civil Servants by Hierarchy and Sex in Pagar Alam Municipality, 2017-2018</i> .....	29
<b>2.3</b>	<b>Dewan Perwakilan Rakyat Daerah / The Regional House Of Representative</b>	<b>31</b>
2.3.1	Jumlah Anggota Dewan Perwakilan Rakyat Daerah Menurut Partai Politik dan Jenis Kelamin di Kota Pagar Alam, 2018 <i>Number of Members of The Regional House of Representatives by Political Parties and Sex in Pagar Alam Municipality, 2018</i> .....	31
2.4	Keuangan daerah / <i>Local finances</i> .....	32
2.4.1	Realisasi Pendapatan Pemerintah Kota Pagar Alam Menurut Jenis Pendapatan (ribu rupiah), 2014–2017 <i>Actual Revenues of Government of Pagar Alam Municipality by Source of Revenues (thousand rupiahs), 2014–2017</i> .....	32
2.4.2	Realisasi Belanja Pemerintah Kota Pagar Alam Menurut Jenis Belanja (ribu rupiah), 2014–2017 <i>Actual Expenditures of Government of Pagar Alam Municipality by Kind of Expenditures (thousand rupiahs), 2014–2017</i> .....	34
<b>3.</b>	<b>PENDUDUK DAN KETENAGAKERJAAN</b> .....	<b>37</b>
	<b>POPULATION AND EMPLOYMENT</b> .....	<b>37</b>
<b>3.1</b>	<b>Kependudukan / Population</b> .....	<b>49</b>
3.1.1	Penduduk, Laju Pertumbuhan Penduduk, Distribusi Penduduk, Kepadatan Penduduk, Rasio Jenis Kelamin Penduduk Menurut Kecamatan di Kota Pagar Alam, 2010, 2017, dan 2018 <i>Population, Population Growth Rate, Percentage Distribution of Population, Population Density, and Population Sex Ratio by Sub District in Pagar Alam Municipality, 2010, 2017, dan 2018</i> .....	49
3.1.2	Jumlah Penduduk Menurut Kelompok Umur dan Jenis Kelamin di Kota Pagar Alam, 2018 <i>Population by Age Group and Sex in Pagar Alam Municipality, 2018</i> .....	52

3.1.3	Jumlah Penduduk Laki-laki menurut Kelompok Umur dirinci per Kecamatan di Kota Pagar Alam, 2018 <i>Number of Male Population by Age and Subdistrict in Pagar Alam Municipality, 2018</i> .....	53
3.1.4	Jumlah Penduduk Perempuan menurut Kelompok Umur dirinci per Kecamatan di Kota Pagar Alam, 2018 <i>Number of Female Population by Age and Subdistrict in Pagar Alam Municipality, 2018</i> .....	54
<b>3.2</b>	<b>Ketenagakerjaan / Employment</b> .....	<b>55</b>
3.2.1	Jumlah Penduduk Berumur 15 Tahun Keatas Menurut Jenis Kegiatan Selama Seminggu yang Lalu dan Jenis Kelamin di Kota Pagar Alam, 2018 <i>Population Aged 15 Years and Over by Type of Activity During The Previous Week and Sex in Pagar Alam Municipality, 2018</i> .....	55
3.2.2	Jumlah Penduduk Berumur 15 Tahun Ke Atas Menurut Pendidikan Tertinggi yang Ditamatkan dan Jenis Kegiatan Selama Seminggu yang Lalu di Kota Pagar Alam, 2018 <i>Population Aged 15 Years and Over by Educational Attainment and Type of Activity During The Previous Week in Pagar Alam Municipality, 2018</i> .....	56
3.2.3	Jumlah Penduduk Berumur 15 Tahun Keatas yang Bekerja Selama Seminggu yang Lalu Menurut Kelompok Umur dan Jenis Kelamin di Kota Pagar Alam, 2018 <i>Population Aged 15 Years and Over Who Worked During the Previous Week by Age Group and Sex in Pagar Alam Municipality, 2018</i> .....	57
3.2.4	Jumlah Penduduk Berumur 15 Tahun Ke Atas yang Bekerja Selama Seminggu yang Lalu Menurut Lapangan Pekerjaan Utama dan Jenis Kelamin di Kota Pagar Alam, 2018 <i>Population Aged 15 Years and Over Who Worked During the Previous Week by Main Industry and Sex in Pagar Alam Municipality, 2018</i> .....	58
3.2.5	Jumlah Penduduk Berumur 15 Tahun Ke Atas yang Bekerja Selama Seminggu yang Lalu Menurut Jumlah Jam Kerja Seluruhnya dan Jenis Kelamin di Kota Pagar Alam, 2018 <i>Population Aged 15 Years and Over Who Worked During the Previous Week by Total Working Hours and Sex in Pagar Alam Municipality, 2018</i> .....	59
3.2.6	Jumlah Penduduk Berumur 15 Tahun Ke Atas yang Bekerja Selama Seminggu yang Lalu Menurut Jumlah Jam Kerja Pada Pekerjaan Utama dan Jenis Kelamin di Kota Pagar Alam, 2018	

	<i>Population Aged 15 Years and Over Who Worked During the Previous Week by Number of Working Hours on Main Industry and Sex in Pagor Alam Municipality, 2018</i> .....	60
3.2.7	Jumlah Penduduk Berumur 15 Tahun Ke Atas yang Bekerja Selama Seminggu yang Lalu Menurut Status Pekerjaan Utama dan Jenis Kelamin di Kota Pagor Alam, 2018 <i>Population Aged 15 Years and Over Who Worked During the Previous Week by Main Employment Status and Sex in Pagor Alam Municipality, 2018</i> .....	61
3.2.8	Jumlah Pencari Kerja Terdaftar Menurut Tingkat Pendidikan Tertinggi yang Ditatamkan dan Jenis Kelamin di Kota Pagor Alam, 2018 <i>Number of Registered Job Applicants by Educational Attainment and Sex in Pagor Alam Municipality, 2018</i> .....	62
<b>4.</b>	<b>SOSIAL</b> .....	<b>63</b>
	<b>SOCIAL</b> .....	<b>63</b>
<b>4.1</b>	<b>Pendidikan / Education</b> .....	<b>77</b>
4.1.1	Jumlah Sekolah, Guru, dan Murid Taman Kanak-Kanak (TK) di Bawah Kementerian Pendidikan dan Kebudayaan Menurut Kecamatan di Kota Pagor Alam, 2017/2018 <i>Number of Schools, Teachers, and Pupils in Kindergarten Under The Ministry of Education and Culture by Sub District in Pagor Alam Municipality, 2017/2018</i> .....	79
4.1.2	Jumlah Sekolah, Guru, dan Murid Raudatul Athfal (RA) di Bawah Kementerian Agama Menurut Kecamatan di Kota Pagor Alam, 2017/2018 <i>Number of Schools, Teachers, and Pupils in Raudatul Athfal (RA) Under The Ministry of Religious Affairs by Sub District in Pagor Alam Municipality, 2017/2018</i> .....	82
4.1.3	Jumlah Sekolah, Guru, dan Murid Sekolah Dasar (SD) di Bawah Kementerian Pendidikan dan Kebudayaan Menurut Kecamatan di Kota Pagor Alam, 2017/2018 <i>Number of Schools, Teachers, and Pupils in Primary Schools Under The Ministry of Education and Culture by Sub District in Pagor Alam Municipality, 2017/2018</i> .....	83

4.1.4	Jumlah Sekolah, Guru, dan Murid Madrasah Ibtidaiyah (MI) di Bawah Kementerian Agama Menurut Kecamatan Menurut Kecamatan di Kota Pagar Alam, 2017/2018 <i>Number of Schools, Teachers, and Pupils in Madrasah Ibtidaiyah (MI) Under The Ministry of Religious Affairs by Sub District in Pagar Alam Municipality, 2017/2018</i> .....	86
4.1.5	Jumlah Sekolah, Guru, dan Murid Sekolah Menengah Pertama (SMP) di Bawah Kementerian Pendidikan dan Kebudayaan Menurut Kecamatan di Kota Pagar Alam, 2017/2018 <i>Number of Schools, Teachers, and Pupils in Junior High Schools Under The Ministry of Education and Culture by Sub District in Pagar Alam Municipality, 2017/2018</i> .....	89
4.1.6	Jumlah Sekolah, Guru, dan Murid Madrasah Tsanawiyah (MTs) di Bawah Kementerian Agama Menurut Kecamatan di Kota Pagar Alam, 2017/2018 <i>Number of Schools, Teachers, and Pupils in Madrasah Tsanawiyah (MTs) Under The Ministry of Religious Affairs by Sub District in Pagar Alam Municipality, 2017/2018</i> .....	92
4.1.7	Jumlah Sekolah, Guru, dan Murid Sekolah Menengah Atas (SMA) di Bawah Kementerian Pendidikan dan Kebudayaan Menurut Kecamatan di Kota Pagar Alam, 2017/2018 <i>Number of Schools, Teachers, and Pupils in Senior High Schools Under The Ministry of Education and Culture by Sub District in Pagar Alam Municipality, 2017/2018</i> .....	95
4.1.8	Jumlah Sekolah, Guru, dan Murid Sekolah Menengah Kejuruan (SMK) di Bawah Kementerian Pendidikan dan Kebudayaan Menurut Kecamatan di Kota Pagar Alam, 2017/2018 <i>Number of Schools, Teachers, and Pupils in Vocational High Schools Under The Ministry of Education and Culture by Sub District in Pagar Alam Municipality, 2017/2018</i> .....	98
4.1.9	Jumlah Sekolah, Guru, dan Murid Madrasah Aliyah (MA) di Bawah Kementerian Agama Menurut Kecamatan di Kota Pagar Alam, 2017/2018 <i>Number of Schools, Teachers, and Pupils in Madrasah Aliyah (MA) Under the Ministry of Religious Affairs by Sub District in Pagar Alam Municipality, 2017/2018</i> .....	101
4.1.10	Jumlah Desa <sup>1</sup> /Kelurahan yang Memiliki Fasilitas Sekolah Menurut Kecamatan dan Tingkat Pendidikan di Kota Pagar Alam, 2011, 2014 dan 2018	



*Number of Villages<sup>1</sup> Having Educational Facilities by Sub District and Educational Level in Pagar Alam Municipality, 2011, 2014 dan 2018.....* 104

**4.2 Kesehatan / Health .....107**

4.2.1 Jumlah Desa/Kelurahan Yang Memiliki Sarana Kesehatan Menurut Kecamatan di Kota Pagur Alam, 2014 dan 2018 *Number of Villages Having Health Facilities by Regency/ Municipality in Pagur Alam Municipality, 2014 dan 2018.....* 107

4.2.2 Jumlah Tenaga Kesehatan Menurut Kecamatan di Kota Pagur Alam, 2018 *Number of Medical Personnel by Sub District in Pagur Alam Municipality, 2018.....* 110

4.2.3 Persentase Penduduk yang Mempunyai Keluhan Kesehatan Selama Sebulan Terakhir Menurut Kecamatan di Kota Pagur Alam, 2013-2018 *Percentage of People Who Had Health Complaint During a Month Prior to The Survey by Sub District in Pagur Alam Municipality, 2013-2018.....* 111

4.2.4 Jumlah Rumah Sakit Umum, Rumah Sakit Khusus, Rumah Sakit/Rumah Bersalin, Puskesmas, Klinik/Balai Kesehatan, Posyandu, dan Polindes Menurut Kecamatan di Kota Pagur Alam, 2017 dan 2018 *Number of General Hospital, Special Hospital, Maternity Hospital and Public Health Center, Medical Clinic, Integrated Service Post, Village maternity Cottage by Sub District in Pagur Alam Municipality, 2017 dan 2018.....* 112

4.2.5 Persentase Perempuan Pernah Kawin Berumur 15-49 Tahun Yang Melahirkan Anak Lahir Hidup (ALH) Menurut Kecamatan dan Penolong Proses Kelahiran di Kota Pagur Alam, 2018 *Percentage of Ever Married Women Aged 15-49 Years Who gave birth to Children Ever Born by Subdistrict and Birth Attendant in Pagur Alam Municipality, 2018.....* 114

4.2.6 Persentase Balita Yang Pernah Mendapat Imunisasi Menurut Kecamatan dan Jenis Imunisasi di Kota Pagur Alam, 2017 *Percentage of Children Under Five Years Who Had Immunization by Subdistrict and Type of Immunization in Pagur Alam Municipality, 2017.....* 115

4.2.7 Persentase Balita Yang Pernah Mendapat Imunisasi Menurut Kecamatan dan Jenis Imunisasi di Kota Pagur Alam, 2018 *Percentage of Children Under Five Years Who Had Immunization by Subdistrict and Type of Immunization in Pagur Alam Municipality, 2018.....* 118

4.2.8	Jumlah Kasus 10 Penyakit Terbanyak di Kota Pagar Alam, 2018 <i>Number of Cases of the 10 Most Diseases in Pagar Alam Municipality, 2018</i> .....	121
4.2.9	Jumlah Bayi Lahir, Bayi Berat Badan Lahir Rendah (BBLR), BBLR Dirujuk, dan Bergizi Buruk Menurut Kecamatan di Kota Pagar Alam, 2017 <i>Number of Births, Babies with Low Birth Weights (LBW), Treated LBW, and Malnutrition Cases by Subdistrict in Pagar Alam Municipality, 2017</i> .....	122
4.2.10	Jumlah Bayi Lahir, Bayi Berat Badan Lahir Rendah (BBLR), BBLR Dirujuk, dan Bergizi Buruk Menurut Kecamatan di Kota Pagar Alam, 2018 <i>Number of Births, Babies with Low Birth Weights (LBW), Treated LBW, and Malnutrition Cases by Subdistrict in Pagar Alam Municipality, 2018</i> .....	123
4.2.11	Jumlah Ibu Hamil, Melakukan Kunjungan K1, Melakukan Kunjungan K4, Kurang Energi Kronis (KEK), dan Mendapat Tablet Zat Besi (Fe) di Kota Pagar Alam, 2014–2018 <i>Number of Pregnant Women, Those with One Visit and four Visits of Antenatal Care, Chronic Energy Deficiency (CED), and Receiving Iron Supplement in Pagar Alam Municipality, 2014–2018</i> .....	124
4.2.12	Jumlah Remaja Usia 15-24 Tahun yang Mendapat Penyuluhan Tentang Kesehatan Reproduksi (Kespro), HIV/AIDS, dan Keluarga Berencana (KB) Menurut Kecamatan di Kota Pagar Alam, 2018 <i>Number of Young People Aged 15 - 24 Who Had Counselling on Reproductive Health, HIV/AIDS, and Family Planning by Subdistrict in Pagar Alam Municipality, 2018</i> .....	125
4.2.13	Jumlah Kasus HIV/AIDS, IMS, DBD, Diare, TB, dan Malaria Menurut Kecamatan di Kota Pagar Alam, 2017 - 2018 <i>Number of Cases of HIV/AIDS, Sexually Transmitted Infection, Dengue Fever, Diarrhea, Tuberculosis (TB) and Malaria by Subdistrict in Pagar Alam Municipality, 2017 - 2018</i> .....	126
4.2.14	Jumlah Klinik Keluarga Berencana (KKB) dan Pos Pelayanan Keluarga Berencana Desa (PPKBD) Menurut Kecamatan di Kota Pagar Alam, 2018 <i>Number of Family Planning Clinics and Village Family Planning Service Units by Subdistrict in Pagar Alam Municipality, 2018</i> .....	128
4.2.15	Jumlah Pasangan Usia Subur dan Peserta KB Aktif Menurut Kecamatan di Kota Pagar Alam, 2018 <i>Number of Eligible Couples and Family Planning Participants by Subdistrict in Pagar Alam Municipality, 2018</i> .....	129

<b>4.3</b>	<b>Agama dan Sosial Lainnya / Religion and Other Social Affairs .....</b>	<b>131</b>
4.3.1	Jumlah Penduduk Menurut Kecamatan dan Agama yang Dianut di Kota Pagar Alam, 2018 <i>Number of Population by Sub District and Religion in Pagar Alam Municipality, 2018 .....</i>	131
4.3.2	Jumlah Tempat Peribadatan Menurut Kecamatan di Kota Pagar Alam, 2018 <i>Number of Worship Facilities by Sub District in Pagar Alam Municipality, 2018.....</i>	132
4.3.3	Jumlah Desa/Kelurahan yang Mengalami Bencana Alam <sup>1</sup> Menurut Kecamatan di Kota Pagar Alam, 2011, 2014, dan 2018 <i>Number of Villages that Had Natural Disaster<sup>1</sup> in Pagar Alam Municipality, 2011, 2014, and 2018 .....</i>	133
4.3.4	Jumlah Jemaah Haji Menurut Kecamatan dan Jenis Kelamin di Kota Pagar Alam, 2018 <i>Number of Pilgrim Haji by Subdistrict and Sex in Pagar Alam Municipality, 2018.....</i>	135
4.3.5	Garis Kemiskinan dan Penduduk Miskin di Kota Pagar Alam, 2013 – 2018 <i>Poverty Line and Number of Poor People in Pagar Alam Municipality, 2013 - 2018.....</i>	136
4.3.6	Jumlah Keluarga Menurut Kecamatan dan Klasifikasi Keluarga di Kota Pagar Alam, 2018 <i>Number of Households by Subdistrict and Household Classification in Pagar Alam Municipality, 2018 .....</i>	137
<b>5.</b>	<b>PERTANIAN.....</b>	<b>139</b>
	<b>AGRICULTURE .....</b>	<b>139</b>
<b>5.1</b>	<b>Tanaman Pangan / Food Crops.....</b>	<b>157</b>
5.1.1	Luas Panen, Produktivitas, dan Produksi Padi Menurut Kecamatan di Kota Pagar Alam, 2018 <i>Harvested Area, Production, and Productivity of Paddy by Sub District in Pagar Alam Municipality, 2018 .....</i>	157
5.1.2	Produksi Padi Setara Beras Menurut Kecamatan di Kota Pagar Alam (kuintal), 2018 <i>Rice Equivalent Production by Sub District in Pagar Alam Municipality (kuintal), 2018 .....</i>	158

5.1.3	Produksi Jagung dan Kedelai Menurut Kecamatan di Kota Pagar Alam (ton), 2018 <i>Production of Maize and Soybeans by Sub District in Pagar Alam Municipality (ton), 2018</i> .....	159
<b>5.2</b>	<b>Hortikultura / Horticulture</b> .....	<b>160</b>
5.2.1	Luas Panen Tanaman Sayuran Menurut Jenis Tanaman Menurut Kecamatan di Kota Pagar Alam (hektar), 2017 dan 2018 <i>Harvested Area of Vegetables by Kind of Plant by Sub District in Pagar Alam Municipality (hectare), 2017-2018</i> .....	160
5.2.2	Produksi Tanaman Sayuran Menurut Jenis Tanaman Menurut Kecamatan di Kota Pagar Alam (Kuintal), 2017 dan 2018 <i>Production of Vegetables by Kind of Plant by Regency/ Municipality in Pagar Alam Municipality (quintal), 2017-2018</i> .....	164
5.2.3	Luas Panen Tanaman Sayuran dan Buah–Buahan Semusim Menurut Jenis Tanaman di Kota Pagar Alam (Ha), 2016-2018 <i>Harvested Area of Seasonal Vegetables and Fruits by Kind of Plant in Pagar Alam Municipality (Ha), 2016-2018</i> .....	168
5.2.4	Produksi Tanaman Sayuran dan Buah–Buahan Semusim Menurut Jenis Tanaman di Kota Pagar Alam (kuintal), 2016-2018 <i>Production of Seasonal Vegetables and Fruits by Kind of Plant in Pagar Alam Municipality (quintal), 2016-2018</i> .....	170
5.2.5	Luas Panen Tanaman Biofarmaka Menurut Jenis Tanaman Menurut Kecamatan di Kota Pagar Alam (m <sup>2</sup> ), 2017 dan 2018 <i>Harvested Area of Medicinal Plants by Kind of Plant by Sub District in Pagar Alam Municipality (m<sup>2</sup>), 2017 and 2018</i> .....	172
5.2.6	Produksi Tanaman Biofarmaka Menurut Jenis Tanaman Menurut Kecamatan di Kota Pagar Alam (kg), 2017 dan 2018 <i>Production of Medicinal Plants by Kind of Plant by Sub District in Pagar Alam Municipality (kg), 2017 and 2018</i> .....	174
5.2.7	Luas Panen Tanaman Biofarmaka Menurut Jenis Tanaman di Kota Pagar Alam (m <sup>2</sup> ), 2016-2018 <i>Harvested Area of Medicinal Plants by Kind of Plant in Pagar Alam Municipality (m<sup>2</sup>), 2016-2018</i> .....	176
5.2.8	Produksi Tanaman Biofarmaka Menurut Jenis Tanaman di Kota Pagar Alam (kg), 2016-2018	

*Production of Medicinal Plants by Kind of Plant in Pagar Alam Municipality (kg), 2016-2018* ..... 177

5.2.9 Luas Panen Tanaman Hias Menurut Jenis Tanaman Menurut Kecamatan di Kota Pagor Alam (m<sup>2</sup>), 2017 dan 2018  
*Harvested Area of Ornamental Plants by Kind of Plant by Sub District in Pagor Alam Municipality (m<sup>2</sup>), 2017 and 2018*..... 178

5.2.10 Produksi Tanaman Hias Menurut Jenis Tanaman Menurut Kecamatan di Kota Pagor Alam (tangkai), 2017 dan 2018  
*Production of Ornamental Plants by Kind of Plant by Sub District in Pagor Alam Municipality (stalks), 2017 and 2018*..... 180

5.2.11 Luas Panen Tanaman Hias Menurut Jenis Tanaman di Kota Pagor Alam (m<sup>2</sup>), 2016-2018  
*Harvested Area of Ornamental Plants by Kind of Plant in Pagor Alam Municipality (m<sup>2</sup>), 2016-2018*..... 182

5.2.12 Produksi Tanaman Hias Menurut Jenis Tanaman di Kota Pagor Alam (tangkai), 2016-2018  
*Production of Ornamental Plants by Kind of Plant in Pagor Alam Municipality (stalks), 2016-2018* ..... 183

5.2.13 Produksi Buah-buahan Menurut Jenis Tanaman dan Kecamatan dan Jenis Buah di Kota Pagor Alam (Kuintal), 2017 dan 2018  
*Production of Fruits by Kind of Plant and Sub District in Pagor Alam Municipality (Quintal), 2017 and 2018*..... 184

5.2.14 Produksi Buah–Buahan dan Sayuran Tahunan Menurut Jenis Tanaman di Kota Pagor Alam (Kuintal), 2016-2018  
*Production of Annual Fruits and Vegetables by Kind of Plant in Pagor Alam Municipality (Quintal), 2016-2018* ..... 188

**5.3 Perkebunan / Estate Crops**..... **190**

5.3.1 Luas Areal Tanaman Perkebunan Menurut Kecamatan dan Jenis Tanaman di Kota Pagor Alam (hektar), 2017 dan 2018  
*Planted Area of Estate Crops by Regency/ Municipality and Type of Crops in Pagor Alam Municipality (hectare), 2017 dan 2018*..... 190

5.3.2 Produksi Perkebunan Menurut Kecamatan dan Jenis Tanaman di Kota Pagor Alam (ton), 2017 dan 2018  
*Production of Estate by Sub District and Kind of Crops in Pagor Alam Municipality (tons), 2017 and 2018*..... 193

<b>5.4</b>	<b>Peternakan / Livestocks</b> .....	<b>196</b>
5.4.1	Populasi Ternak Menurut Kecamatan dan Jenis Ternak diKota Pagar Alam, 2018 <i>Livestock Population by Subdistrict and Kind of Livestock in Pagar Alam Municipality, 2018</i> .....	196
5.4.2	Populasi Unggas Menurut Kecamatan dan Jenis Unggas di Kota Pagar Alam, 2018 <i>Poultry Population by Subdistrict and Kind of Poultry in Pagar Alam Municipality, 2018</i> .....	197
5.4.3	Jumlah Ternak yang Dipotong Menurut Kecamatan dan Jenis Ternak di Kota Pagar Alam, 2018 <i>Livestock Slaughtered by Subdistrict and Kind of Livestock in Pagar Alam Municipality, 2018</i> .....	198
<b>5.5</b>	<b>Perikanan / Fishery</b> .....	<b>199</b>
5.5.1	Jumlah Rumah Tangga Perikanan Tangkap Menurut Kecamatan dan Subsektor di Kota Pagar Alam, 2017 dan 2018 <i>Number of Fish Capture Households by Subdistrict and Subsector in Pagar Alam Municipality, 2017 and 2018</i> .....	199
5.5.2	Produksi Perikanan Tangkap Menurut Kecamatan dan Subsektor di Kota Pagar Alam (ton), 2017 dan 2018 <i>Production of Fish Capture by Subdistrict and Subsector in Pagar Alam Municipality (ton), 2017 and 2018</i> .....	200
5.5.3	Jumlah Rumah Tangga Perikanan Budidaya Menurut Kecamatan dan Jenis Budidaya di Kota Pagar Alam, 2018 <i>Number of Aquaculture Households by Subdistrict and Type of Aquaculture in Pagar Alam Municipality, 2018</i> .....	201
5.5.4	Produksi Perikanan Budidaya Menurut Kecamatan dan Subsektor di Kota Pagar Alam (ton), 2018 <i>Production of Aquaculture by Subdistrict and Subsector in Pagar Alam Municipality (ton), 2018</i> .....	202
<b>5.6</b>	<b>Kehutanan / Forestry</b> .....	<b>203</b>
5.6.1	Luas Kawasan Hutan Menurut Kecamatan dan Jenis Hutan di Kota Pagar Alam (hektar), 2018 <i>Forest Area by Subdistrict and Classification Forest in Pagar Alam Municipality (hectare), 2018</i> .....	203

5.6.2	Produksi Kayu Hutan Menurut Jenis Produksi di Kota Pagar Alam (m <sup>3</sup> ), 2014–2017 <i>Timber Production by Type of Product in Pagar Alam Municipality (m<sup>3</sup>), 2014–2017</i> .....	204
<b>6.</b>	<b>PERTAMBANGAN DAN ENERGI .....</b>	<b>205</b>
	<b>MINING AND ENERGY .....</b>	<b>205</b>
6.1	Daya Terpasang, Produksi, dan Distribusi Listrik PT. PLN (Persero) pada Cabang/Ranting PLN di Kota Pagar Alam, 2013–2017 <i>Installed Capacity, Production, and Distribution of Electricity of State Electricity Company at Branch Level in Pagar Alam Municipality, 2013–2017</i> .....	213
6.2	Jumlah Pelanggan Listrik Menurut Kecamatan di Kota Pagar Alam, 2012-2016 <i>Number of Electricity Customers by Sub District in Pagar Alam Municipality, 2012-2016</i> .....	214
6.3	Jumlah Pelanggan dan Air yang Disalurkan Menurut Jenis Pelanggan di Kota Pagar Alam, 2017 - 2018 <i>Number of Customers and Distributed Water by Type of Customers in Pagar Alam Municipality, 2017 - 2018</i> .....	215
<b>7.</b>	<b>PARIWISATA .....</b>	<b>217</b>
	<b>TOURISM .....</b>	<b>217</b>
7.1	Jumlah Rumah Makan/Restoran Menurut Kecamatan di Kota Pagar Alam, 2015- 2018 <i>Number of Restaurants by Sub District in Pagar Alam Municipality, 2015-2018</i> .....	223
7.2	Jumlah Akomodasi Hotel Menurut Kecamatan di Kota Pagar Alam, 2017 dan 2018 <i>Number of Hotel Accomodations by Subdistrict in Pagar Alam Municipality, 2017 and 2018</i> .....	224
7.3	Jumlah Objek Wisata Menurut Jenis Wisata dan Subdistrcit in Kota Pagar Alam, 2018 <i>Number of Tourism Object by Tourism Classifications and Subdistrict in Pagar Alam Municipality, 2018</i> .....	225

7.4	Jumlah Wisatawan Mancanegara dan Domestik Datang Ke Kota Pagar Alam, 2013–2018 <i>Number of International and Domestic Visitors Comes To Pagar Alam Municipality, 2013–2018</i> .....	226
<b>8.</b>	<b>SISTEM NERACA NASIONAL</b> .....	<b>227</b>
	<b>SYSTEM OF NATIONAL ACCOUNTS</b> .....	<b>227</b>
8.1	Produk Domestik Regional Bruto Atas Dasar Harga Berlaku Menurut Lapangan Usaha di Kota Pagar Alam (juta rupiah), 2014–2018 <i>Gross Domestic Regional Bruto at Current Market Prices by Industry in Pagar Alam Municipality (million rupiahs), 2014–2018</i> .....	239
8.2	Produk Domestik Regional Bruto Atas Dasar Harga Konstan 2010 Menurut Lapangan Usaha di Kota Pagar Alam (juta rupiah), 2014–2018 <i>Gross Domestic Regional Bruto at 2010 Constant Market Prices by Industry in Pagar Alam Municipality (million rupiahs), 2014–2018</i> .....	241
8.3	Distribusi Persentase Produk Domestik Regional Bruto Atas Dasar Harga Berlaku Menurut Lapangan Usaha di Kota Pagar Alam (persen), 2014–2018 <i>Percentage Distribution of Gross Domestic Regional Bruto at Current Market Prices by Industry in Pagar Alam Municipality (percent), 2014–2018</i> .....	243
8.4	Laju Pertumbuhan Produk Domestik Regional Bruto Atas Dasar Harga Konstan 2010 Menurut Lapangan Usaha di Kota Pagar Alam (persen), 2014–2018 <i>Growth Rate of Gross Domestic Regional Bruto at 2010 Constant Market Prices by Industry in Pagar Alam Municipality (percent), 2014–2018</i> .....	245
8.5	Produk Domestik Regional Bruto Atas Dasar Harga Berlaku Menurut Pengeluaran di Kota Pagar Alam (juta rupiah), 2014–2018 <i>Gross Domestic Regional Bruto Current Market Prices by Type of Expenditure in Pagar Alam Municipality (million rupiahs), 2014–2018</i> .....	247
8.6	Produk Domestik Regional Bruto Atas Dasar Harga Konstan 2010 Menurut Pengeluaran di Kota Pagar Alam (juta rupiah), 2014–2018 <i>Gross Domestic Regional Bruto 2010 Constant Market Prices by Type of Expenditure in Pagar Alam Municipality (million rupiahs), 2014–2018</i> .....	248



<b>9.</b>	<b>TRANSPORTASI DAN KOMUNIKASI.....</b>	<b>249</b>
	<b>TRANSPORTATION AND COMMUNICATION .....</b>	<b>249</b>
<b>9.1</b>	<b>Transportasi / Transportation .....</b>	<b>259</b>
9.1.1	Panjang Jalan Menurut Kondisi Jalan dan Pemerintahan yang Berwenang Mengelolanya di Kota Pagar Alam (km), 2018 <i>Length of Roads by Condition and Level of Government Authority in Pagar Alam Municipality (km), 2018 .....</i>	259
9.1.2	Panjang Jalan Menurut Jenis Permukaan Jalan dan Pemerintahan yang Berwenang Mengelolanya di Kota Pagar Alam (km), 2018 <i>Length of Roads by Type of Road Surface and Level of Government Authority in Pagar Alam Municipality (km), 2018 .....</i>	260
9.1.3	Jumlah Kendaraan Bermotor Menurut Kecamatan dan Jenis Kendaraan di Kota Pagar Alam, 2018 <i>Number of Motor Vehicles by Subdistrict and Type of Vehicle in Pagar Alam Municipality, 2018 .....</i>	261
9.1.4	Jumlah Penerbangan Pesawat Terbang Menurut Bulan di Kota Pagar Alam (kali), 2014 - 2018 <i>Number of Aeroplane Flight by Month in Pagar Alam Municipality (times), 2014 - 2018 .....</i>	262
9.1.5	Jumlah Penumpang Pesawat Terbang Menurut Bulan di Kota Pagar Alam (orang) , 2014 - 2018 <i>Number of Aeroplane Passenger by Month in Pagar Alam Municipality (people), 2014 - 2018 .....</i>	263
<b>9.2</b>	<b>Komunikasi / Communication .....</b>	<b>264</b>
9.2.1	Jumlah Kantor Pos Pembantu Menurut Kecamatan di Kota Pagar Alam, 2014–2018 <i>Number of Auxiliary Post Office by Subdistrict in Pagar Alam Municipality, 2014–2018.....</i>	264
9.2.2	Jumlah Jenis Jasa Pos di Kantor Pos Pembantu Pagar Alam, 2016 - 2018 <i>Number of Postal Services in Pagar Alam Auxiliary Post Office, 2016 - 2018 .....</i>	265
9.2.3	Jumlah Sambungan Saluran Telepon (SST) Menurut Kecamatan di Kota Pagar Alam, 2013 - 2017 <i>Number of Telephone Channel by Subdistrict in Pagar Alam Municipality, 2013 - 2017.....</i>	266

9.2.4	Jumlah Base Transceiver Station (BTS) Menurut Kecamatan/Kelurahan dan Penyedia Jasa Layanan Telekomunikasi di Kota Pagar Alam, 2018 <i>Number of Base Transceiver Station (BTS) by Subdistrict/Village and Telecommunications Service Provider in Pagar Alam Municipality, 2018</i> .....	267
<b>10.</b>	<b>PERINDUTRIAN, PERDAGANGAN DAN KOPERASI</b> .....	<b>269</b>
	<b>MANUFACTURING INDUSTRY, TRADE AND COOPERATIVES</b> .....	<b>269</b>
<b>10.1</b>	<b>Industri / Manufacturing Industry</b> .....	<b>279</b>
10.1.1	Jumlah Perusahaan, Tenaga Kerja, dan Nilai Produksi Menurut Klasifikasi Industri di Kota Pagar Alam, 2016 - 2018 <i>Number of Establishment, Employees, and Production Value by Industrial Classification in Pagar Alam Municipality, 2016 - 2018</i> .....	279
<b>10.2</b>	<b>Perdagangan / Trade</b> .....	<b>282</b>
10.2.1	Jumlah Pedagang Menurut Kecamatan di Kota Pagar Alam, 2017 - 2018 <i>Numer of Merchants by Subdistrict in Pagar Alam Municipality, 2017 – 2018</i> .....	282
10.2.2	Jumlah Perusahaan Menurut Bentuk Badan Hukum di Kota Pagar Alam, 2014 - 2018 <i>Number of Establishments by Type of Business Entity in Pagar Alam Municipality, 2014 – 2018</i> .....	283
10.2.3	Jumlah Sarana Perdagangan Menurut Jenisnya di Kota Pagar Alam, 2013 – 2017 <i>Number of Trading Facilities by Type of Facility in Pagar Alam Municipality, 2013 – 2017</i> .....	284
10.2.4	Jumlah Penerbitan SITU, SIUP, TDP, SKU dan HO Menurut Kecamatan di Kota Pagar Alam, 2016 - 2018 <i>Number of Released SITU, SIUP, TDP, SKU and HO by Subdistrict in Pagar Alam Municipality, 2018</i> .....	285
<b>10.3</b>	<b>Koperasi / Cooperatives</b> .....	<b>288</b>
10.3.1	Jumlah Koperasi Menurut Jenis Koperasi dan Kecamatan di Kota Pagar Alam, 2017 – 2018 <i>Number of Cooperatives by Type of Cooperative and Subdistrict in Pagar Alam Municipality, 2017 - 2018</i> .....	288

<b>11.</b>	<b>PERBANDINGAN ANTAR KABUPATEN / KOTA .....</b>	<b>291</b>
	<b>REGENCY / MUNICIPAL COMPARISON .....</b>	<b>291</b>
11.1	Jumlah Penduduk Menurut Kabupaten/Kota di Provinsi Sumatera Selatan (ribu), 2014 – 2018 <i>Population by Regency/Municipality in South Sumatera Province (thousand), 2014 – 2018 .....</i>	299
11.2	Laju Pertumbuhan Produk Domestik Regional Bruto Atas Dasar Harga Konstan 2010 Menurut Kabupaten/Kota di Provinsi Sumatera Selatan (persen), 2015–2018 <i>Growth Rate of Gross Regional Domestic Product at 2010 Constant Market Prices by Regency/Municipality in South Sumatera Province (percent), 2015–2018 .....</i>	300
11.3	Persentase Penduduk Miskin Menurut Kabupaten/Kota di Provinsi Sumatera Selatan, 2014–2018 <i>Number of Poor People by Regency/Municipality in South Sumatera Province, 2014–2018 .....</i>	301
11.4	Indeks Pembangunan Manusia (IPM) Menurut Kabupaten/Kota di Provinsi Sumatera Selatan, 2014–2018 <i>Human Development Index (HDI) by Regency/municipality in South Sumatera Province, 2014–2018 .....</i>	302

## DAFTAR GAMBAR/LIST OF FIGURES

	<b>Halaman</b> <i>Page</i>
1.1 Jumlah Curah Hujan Dan Hari Hujan Menurut Bulan Di Kota Pagar Alam, 2018 <i>Amount Of Precipitation And Number Of Rainy Days By Month In Pagar Alam Municipality, 2018</i> .....	6
2.1. Jumlah Pegawai Negeri Sipil Menurut Jabatan Dan Jenis Kelamin Di Kota Pagar Alam, 2018 <i>Number Of Civil Servants By Occupation And Sex In Pagar Alam Municipality, 2018</i> .....	22
3.1. Jumlah Penduduk Menurut Kelompok Umur Dan Jenis Kelamin Di Kota Pagar Alam, 2018 <i>Population By Age Group And Sex In Pagar Alam Municipality, 2018</i> .....	47
4.1. Jumlah Penduduk Miskin (Ribu Orang) Dan Persentase Penduduk Miskin (Persen) Di Kota Pagar Alam, 2013 – 2018 <i>Number Of Poor People (Thousands People) And Percentage Of Poor People (Percent) In Pagar Alam Municipality, 2013 - 2018</i> .....	77
5.1. Produksi Perikanan Tangkap Dan Perikanan Budidaya Menurut Kecamatan Di Kota Pagar Alam (Ton), 2018 <i>Production Of Fish Capture And Aquaculture By Subdistrict In Pagar Alam Municipality (Ton), 2018</i> .....	154
6.1 Jumlah Pelanggan Dan Air Yang Disalurkan Menurut Jenis Pelanggan Di Kota Pagar Alam, 2017 - 2018 <i>Number Of Customers And Distributed Water By Type Of Customer In Pagar Alam Municipality, 2017 – 2018</i> .....	212
7.1. Jumlah Wisatawan Datang Ke Kota Pagar Alam, 2013–2018 <i>Number Of Visitors Comes To Pagar Alam Municipality, 2013–2018</i> .....	222
8.1. Laju Pertumbuhan PDRB Atas Dasar Harga Konstan ( Pertumbuhan Ekonomi) Kota Pagar Alam, 2014– 2018 (2010 = 100) <i>Growth Of GDRP At The Constant Price (Economic Growth) Of Pagar Alam Municipality, 2014 – 2018 (2010 = 100)</i> .....	237
9.1 Jumlah Penumpang Pesawat Terbang Di Kota Pagar Alam (Orang) , 2014 – 2018 <i>Number Of Aeroplane Passanger By In Pagar Alam Municipality (People), 2014 - 2018</i> .....	257

10.1. Jumlah Pedagang Kecil Menurut Kecamatan Di Kota Pagar Alam, 2017 – 2018  
*Number Of Small Traders By Subdistrict In Pagar Alam Municipality, 2017 – 2018* .....277

11.1. Indeks Pembangunan Manusia (Ipm) Menurut Kabupaten/Kota Di Provinsi Sumatera Selatan, 2018 *Human Development Index (Hdi) By Regency/Municipality In South Sumatera Province, 2018* .....297

<https://pagaralamkota.bps.go.id>

## PENJELASAN UMUM/EXPLANATORY NOTES

Tanda-tanda, satuan-satuan, dan lain-lainnya yang digunakan dalam publikasi ini adalah sebagai berikut:

*Symbols, measurement units, and acronyms which are used in this publication, are as follows:*

### TANDA-TANDA/SYMBOLS

Data tidak tersedia/ <i>Data not available</i>	: ...
Tidak ada atau nol/ <i>Null or zero</i>	: –
Data dapat diabaikan/ <i>Data negligible</i>	: 0
Tanda decimal/ <i>Decimal point</i>	: ,
Data tidak dapat ditampilkan/ <i>Not applicable</i>	: NA
Angka perkiraan/ <i>Estimated figures</i>	: e
Angka sementara/ <i>Preliminary figures</i>	: x
Angka sangat sementara/ <i>Very preliminary figures</i>	: xx
Angka diperbaiki/ <i>Revised figures</i>	: r

### SATUAN/UNITS

barel/ <i>barrel</i>	: 158,99 liter/ <i>litres</i> = 1/6,2898 m <sup>3</sup>
hektar (ha)/ <i>hectare (ha)</i>	: 10 000 m <sup>2</sup>
kilometer (km)/ <i>kilometres (km)</i>	: 1 000 meter/ <i>meters</i> (m)
knot/ <i>knot</i>	: 1,8523 km/jam (km/hour)
kuintal/ <i>quintal</i>	: 100 kg
KWh	: 1 000 Watt <i>hour</i>
MWh	: 1 000 KWh
liter (untuk beras)/ <i>litre (for rice)</i>	: 0,80 kg
ons/ <i>ounce</i>	: 28,31 gram/ <i>grams</i>
ton	: 1 000 kg

Satuan lain: buah, dus, butir, helai/lembar, kaleng, batang, pulsa, ton kilometer (ton-km), jam, menit, persen (%).

*Other units: unit, pack, pieces, sheet, tin, pulse, ton-kilometres(ton-km), hour, minute, percent (%).*

Perbedaan angka di belakang koma disebabkan oleh pembulatan angka.

*The difference in decimal numbers is caused by rounding.*



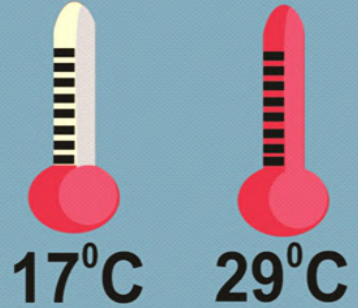
1

# GEOGRAFI & IKLIM

## Geography & Climates

Bulan Tercerah:  
Juli 2018

Curah Hujan 24,9 mm<sup>3</sup>  
Hari Hujan 6 Hari



Bulan Termendung:  
November 2018

Curah Hujan 121,8 mm<sup>3</sup>  
Hari Hujan 25 Hari

### Tahukah Anda?

Puncak tertinggi Kota Pagar Alam adalah Gunung Dempo (3.159 mdpl)

### Tahukah Anda?

Kota Pagar Alam memang seperti arti namanya, yakni kota yang dipagari oleh alam. Alam yang dimaksud di sini adalah bentangan Bukit Barisan yang mengelilingi Kota Pagar Alam.

PAGAR ALAM





## PENJELASAN TEKNIS

## TECHNICAL NOTES

1. **Iklim** adalah keadaan hawa (suhu, kelembaban, awan, hujan, dan sinar matahari) pada suatu daerah dalam jangka waktu yang agak lama (30 tahun).
1. **Climate** is the state of the weather (temperature, humidity, clouds, rain, and sun) on an area within a longer period of time (30 years).
2. **Suhu** adalah ukuran kuantitatif terhadap temperatur; panas dan dingin, diukur dengan termometer.
2. **Temperature** is a quantitative measure of the temperature; hot and cold, measured with a thermometer.
3. **Curah hujan** adalah banyaknya hujan yang tercurah (turun) di suatu daerah dalam jangka waktu tertentu.
3. **Rainfall** is the amount of rain poured down in an area within a certain period.
4. **Hari hujan** adalah hari dimana hujan tercurah (turun) dalam sebulan
4. **Rainy Days** is the day when the amount of rain has been poured in a month
5. **Ibukota Kecamatan** adalah desa/kelurahan dimana kantor pusat pemerintahan kecamatan berada
5. **Capital of Subdistrict** is a village where the governmental office of the subdistrict placed.
6. **Ibukota Kabupaten/Kota** adalah desa/kelurahan dimana kantor pusat pemerintahan kabupaten/kota berada atau desa/kelurahan lainnya yang ditetapkan secara peraturan perundang-undangan daerah sebagai ibukota kabupaten/kota yang berlaku
6. **Capital of Subdistrict** is a village where the governmental office of the Regency/Municipality placed or another village which is stated as the capital of Regency/Municipality in the regional law.



**ULASAN**

Secara astronomis, Kota Pagar Alam berada pada posisi 4° Lintang Selatan (LS) dan 103, 15° Bujur Timur (BT). Sebagai salah satu Kota di Provinsi Sumatera Selatan, Pagar Alam terletak sekitar 298 Km dari Kota Palembang (Ibu Kota Provinsi Sumatera Selatan) serta berjarak 60 Km di sebelah barat daya dari Kabupaten Lahat.

Batas daerah Pagar Alam adalah

- Sebelah Utara : Kabupaten Lahat.
- Sebelah Selatan : Provinsi Bengkulu.
- Sebelah Barat : Kabupaten Lahat
- Sebelah Timur : Kabupaten Lahat dan Kabupaten Muara Enim

Kota Pagar Alam memiliki Luas wilayah 633,66 km<sup>2</sup>, yang terbagi menjadi 5 (lima) Kecamatan yaitu Kecamatan Dempo Selatan, Kecamatan Dempo Tengah, Kecamatan Dempo Utara, Kecamatan Pagar Alam Selatan dan Kecamatan Pagar Alam Utara.

**DESCRIPTION**

*Astronomically, Pagar Alam Municipality is located between 4° South Latitude and 103, 15° East Longitude. As one of the municipality in South Sumatra Province, This municipality is located about 298 Km from Palembang (The Capital of South Sumatra Province) and 60 km apart from west side of Lahat Regency.*

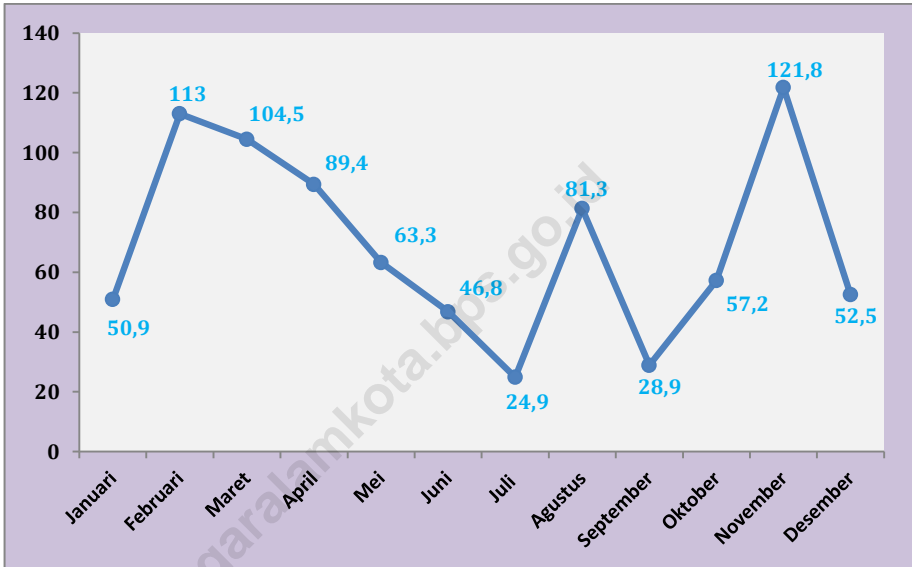
*The borders of Pagar Alam are:*

- *North : Lahat Regency*
- *South : Bengkulu Province*
- *West : Lahat Regency.*
- *East : Lahat Regency and Muara Enim Regency*

*Pagar Alam Municipality has Regional Wide of 633,66 km<sup>2</sup>, which divided into 5 (five) Subdistricts. They are Dempo Selatan Subdistrict, Dempo Tengah Subdistrict, Dempo Utara Subdistrict, Pagar Alam Selatan Subdistrict And Pagar Alam Utara Subdistrict.*

## GEOGRAPHY AND CLIMATE

**Gambar 1.1** Jumlah Curah Hujan dan Hari Hujan Menurut Bulan di Kota Pagar Alam, 2018  
**Figure 1.1** Amount of Precipitation and Number of Rainy Days by Month in Pagar Alam Municipality, 2018



1.1 KEADAAN GEOGRAFI  
GEOGRAPHY CONDITION

**Tabel 1.1.1** Luas Daerah dan Jumlah Pulau Menurut Kecamatan di Kota Pagar Alam, 2018  
*Total Area and Number of Islands by Sub District in Pagar Alam Municipality, 2018*

Kecamatan <i>Sub District</i>	Ibukota Kecamatan <i>Capital of Sub District</i>	Luas (km <sup>2</sup> ) <i>Total Area (km<sup>2</sup>)</i>
(1)	(2)	(3)
Dempo Selatan	Lubuk Buntak	243,86
Dempo Tengah	Pelang Kenidai	144,05
Dempo Utara	Bumi Agung	127,11
Pagar Alam Selatan	Ulu Rurah	63,17
Pagar Alam Utara	Selibar	55,47
<b>Pagar Alam</b>	<b>Bangun Jaya<sup>3</sup></b>	<b>633,66</b>

## GEOGRAPHY AND CLIMATE

Lanjutan Tabel/Continued Table 1.1.1

Kecamatan Sub District	Persentase terhadap Luas Kabupaten/Kota Percentage to Regency/Municipality Area	Jumlah Pulau <sup>2</sup> / Number of Island <sup>2</sup>
(1)	(4)	(5)
Dempo Selatan	38,48	-
Dempo Tengah	22,73	-
Dempo Utara	20,06	-
Pagar Alam Selatan	9,98	-
Pagar Alam Utara	8,75	-
<b>Pagar Alam</b>	<b>100,00</b>	<b>0</b>

Lanjutan Tabel/Continued Table 1.1.1

Kecamatan Sub District	Tinggi Wilayah (mdpl) Altitude (m a.s.l)	Jarak ke Ibukota Kabupaten/Kota Distance to Regency/Municipality Capital
(1)	(6)	(7)
Dempo Selatan	700	16,35
Dempo Tengah	900	9,75
Dempo Utara	850	12,95
Pagar Alam Selatan	1000	1,55
Pagar Alam Utara	900	5,50
<b>Pagar Alam</b>	900	-

Catatan/Note: <sup>1</sup> Berdasarkan Peraturan Menteri Dalam Negeri Nomor 137 Tahun 2017 tanggal 29 Desember 2017/*Based on Minister of Home Affairs Regulation Number 137/2017, December 29, 2017*

<sup>2</sup> Berdasarkan informasi Kementerian Dalam Negeri Tahun 2018/*Based on information from Ministry of Home Affairs, 2018*

<sup>3</sup> Kelurahan Bangun Jaya diasumsikan sebagai ibukota dan titik pusat Kota Pagar Alam oleh Dinas Perhubungan Kota Pagar Alam / *Bangun Jaya Village is assumed as the capital and the downtown of Pagar Alam Municipality by Transportation Department of Pagar Alam Municipality*

Sumber/Source: Dinas Perhubungan Kota Pagar Alam / *Transportation Department of Pagar Alam Municipality*



## GEOGRAPHY AND CLIMATE

**Tabel 1.1.2 Letak, Batas, dan Luas Pagar Alam, 2018**  
**Table Location, Border and Area of Pagar Alam, 2018**

1. <b>Letak</b> <i>Location</i>	Utara/ <i>North</i>	3°59' Lintang Selatan <i>Latitude South</i>
	Timur/ <i>East</i>	103°24' Bujur Timur <i>Longitude East</i>
	Selatan/ <i>South</i>	4°15' Lintang Selatan <i>Latitude South</i> 103
	Barat/ <i>West</i>	103°7' Bujur Timur <i>Longitude East</i>
2. <b>Batas</b> <i>Border</i>	Utara/ <i>North</i>	Kabupaten Lahat/ <i>Lahat Regency</i>
	Timur/ <i>East</i>	Kabupaten Lahat/ <i>Lahat Regency</i>
	Selatan/ <i>South</i>	Provinsi Bengkulu/ <i>Bengkulu Province</i>
	Barat/ <i>West</i>	Kabupaten Lahat/ <i>Lahat Regency</i> /  Kabupaten Muaraenim/ <i>Muaraenim Regency</i>
3. <b>Luas Wilayah</b> <i>Total Land Area</i>		<b>633,66</b> km <sup>2</sup>

Sumber/*Source* : Peraturan Daerah No.01 Tahun 2016 tentang Rencana Tata Ruang Wilayah Kota Pagar Alam Tahun 2016-2036/*Regional Regulation No.01 of 2016 on Spatial Planning of Pagar Alam Municipality 2016-2036*

## 1.2 IKLIM / CLIMATE

**Tabel 1.2.1 Rata-rata Suhu Menurut Bulan di Kota Pagar Alam, 2018**  
**Table Average Temperature by Month in Pagar Alam Municipality, 2018**

Bulan Month	Suhu Udara Temperature (°C)		
	Maks Max	Min Min	Rata-rata Average
(1)	(2)	(3)	(4)
Januari / January	28	18	22,34
Februari / February	28	18	22,02
Maret / March	28	18	22,08
April / April	28	18	22,42
Mei / May	28	18	22,76
Juni / June	29	17	22,88
Juli / July	29	17	22,67
Agustus / August	28	17	21,68
September / September	28	17	22,38
Oktober / October	29	17	22,34
November / November	28	17	21,93
Desember / December	28	17	22,03

Sumber: Pos Pengamatan Gunung Api Dempo  
 Source : Observation Centre of Mount Dempo

**Tabel 1.2.2 Jumlah Curah Hujan dan Hari Hujan Menurut Bulan di Kota Pagar Alam, 2018**  
**Amount of Precipitation and Number of Rainy Days by Month in Pagar Alam Municipality, 2018**

<b>Bulan Month</b>	<b>Curah Hujan Precipitation (mm)</b>	<b>Hari Hujan Rainy Days</b>
(1)	(2)	(3)
Januari / <i>January</i>	50,90	18
Februari / <i>February</i>	113,00	21
Maret / <i>March</i>	104,50	25
April / <i>April</i>	89,40	19
Mei / <i>May</i>	63,30	10
Juni / <i>June</i>	46,80	9
Juli / <i>July</i>	24,90	6
Agustus / <i>August</i>	81,30	17
September / <i>September</i>	28,90	8
Oktober / <i>October</i>	57,20	15
November / <i>November</i>	121,80	25
Desember / <i>December</i>	52,50	17

Sumber: Pos Pengamatan Gunung Api Dempo  
 Source : *Observation Centre of Mount Dempo*

2

# PEMERINTAHAN

## Government

Periode Pemerintahan:  
2013 - 2018



dr. Hj. Ida Fitriati Basjuni, M.Kes  
Walikota Pagar Alam



Novirza Djazuli, S.E.  
Wakil Wali kota Pagar Alam



Camat Dempo Selatan



Camat Dempo Tengah



Camat Dempo Utara



Camat Pagar Alam  
Selatan



Camat Pagar Alam  
Utara

5 Kelurahan

5 Kelurahan

7 Kelurahan

8 Kelurahan

10 Kelurahan

20 RW

18 RW

27 RW

45 RW

45 RW

56 RT

62 RT

80 RT

139 RT

127 RT



Jumlah PNS Tahun 2018  
3.111 orang



KANTOR WALIKOTA  
PAGARALAM



## PENJELASAN TEKNIS

1. **Anggota Dewan Perwakilan Rakyat Daerah (DPRD)** dipilih melalui pemilihan umum (pemilu) dan dilantik dalam masa jabatan lima tahun.
2. **Dewan Perwakilan Rakyat Daerah Kabupaten/Kota (DPRD Kabupaten/Kota)** merupakan lembaga perwakilan rakyat daerah yang berkedudukan sebagai unsur penyelenggara pemerintahan daerah kabupaten/kota. DPRD Kabupaten/Kota terdiri atas anggota partai politik peserta pemilihan umum yang dipilih melalui pemilihan umum.
3. **Pemerintah Daerah di Indonesia** adalah penyelenggara pemerintahan daerah menurut asas otonomi dan tugas pembantuan dengan prinsip otonomi seluas-luasnya dalam sistem dan prinsip Negara Kesatuan Republik Indonesia sebagaimana dimaksud dalam Undang-Undang Dasar 1945. Pemerintah daerah adalah Gubernur, Bupati, atau Walikota, dan Perangkat Daerah sebagai unsur penyelenggara pemerintahan daerah.
4. **Negara Kesatuan Republik Indonesia** dibagi atas daerah-daerah provinsi. Daerah provinsi itu dibagi lagi atas daerah kabupaten dan daerah kota. Setiap daerah provinsi, daerah kabupaten, dan daerah kota mempunyai pemerintahan daerah yang diatur dengan undang-undang.

## TECHNICAL NOTES

1. **Regional House of Representatives (DPRD) members** are elected through a general election and appointed for a five-years membership.
2. **Provincial Regional House of Representatives (DPRD province)** is the representative body of the people area serves as a component of the regency/municipality government. Regency/municipality assembly consisting of members of political parties participating in elections are elected through general elections.
3. **Local Government in Indonesia** is the regional administration in accordance with the principle of autonomy and duty of assistance with the principle of broad autonomy within the system and the principles of the Republic of Indonesia as stipulated in the Constitution of 1945. The local government is the governor, regent or mayor, and the Region as an element of the regional administration.
4. **Unitary Republic of Indonesia** is divided into areas of the province. The area was divided over the province of the districts and areas of the city. Each provincial, district, and local government areas of the city have regulated by law.

## GOVERNMENT

5. Gubernur, Bupati dan Wali Kota masing-masing sebagai Kepala Pemerintah Daerah Provinsi, Daerah Kabupaten dan Daerah Kota dipilih secara demokratis. Pemerintah daerah menjalankan otonomi seluas-luasnya, kecuali urusan pemerintahan yang oleh undang-undang ditentukan sebagai urusan Pemerintah Pusat.
6. Dalam penyelenggaraan Pemerintahan Daerah, Kepala Daerah dibantu oleh **Perangkat Daerah** yang terdiri dari:
  - Unsur staf yang membantu penyusunan kebijakan dan koordinasi, diwadahi dalam Sekretariat;
  - Unsur pengawas yang diwadahi dalam bentuk Inspektorat;
  - Unsur perencana yang diwadahi dalam bentuk Badan;
  - Unsur pendukung tugas Kepala daerah dalam penyusunan dan pelaksanaan kebijakan daerah yang bersifat spesifik, diwadahi dalam Lembaga Teknis Daerah; serta
  - Unsur pelaksana urusan daerah yang diwadahi dalam Dinas Daerah
5. *Governor, Regent and Mayor respectively as Head of the Provincial Government, Regency and City elected democratically. The local government running the widest possible autonomy, except in matters of government by law defined as the affairs of the Central Government.*
6. *In the implementation of Local Government, Regional Head is assisted by **Regional Device** comprising:*
  - *On element of the staff to help policy-making and coordination, accommodated in the Secretariat;*
  - *Supervisory elements are contained in the form of Inspectorate;*
  - *Element planners are contained in the form of Agency;*
  - *The supporting elements of the task head region in formulation and implementation of policies that are specific areas, contained in the regional Technical Institute;*
  - *As well as regional affairs executive element contained in the Regional Office*
7. **Sekretariat Daerah** merupakan unsur staf. Sekretariat Daerah mempunyai tugas dan kewajiban membantu Gubernur, Bupati atau Walikota dalam menyusun kebijakan dan mengoorDinasikan Dinas Daerah dan Lembaga Teknis Daerah. Pengertian pertanggung jawaban Kepala Dinas,
7. ***Regional Secretariat** is the staff element. Regional Secretariat has the duty and obligation to help the governor, regent or mayor in formulating policy and coordinating the Regional Office and the Regional Technical Institute. Understanding accountability Head of Department,*

Sekretaris DPRD, dan Kepala Badan/Kantor/Direktur Rumah Sakit Daerah melalui Sekretaris Daerah adalah pertanggungjawaban administratif yang meliputi penyusunan kebijakan, perencanaan, pelaksanaan, monitoring, evaluasi, dan pelaporan pelaksanaan tugas Dinas Daerah, Sekretariat DPRD dan Lembaga Teknis Daerah, dengan demikian Kepala Dinas, Sekretaris DPRD, dan Kepala Badan/Kantor/Direktur Rumah Sakit Daerah bukan merupakan bawahan langsung Sekretaris Daerah.

*Secretary of the Council, and Head of Agency/Office/Director of the Regional Hospital through the Regional Secretary is the administrative accountability which include policy formulation, planning, implementation, monitoring, evaluation, and reporting on the implementation task Regional Office, Parliament Secretariat and Technical Institute area, thereby Head of Department, Secretary of the Council, and Head of Agency/Office/Director of the Regional Hospital is not a direct subordinate Regional Secretary.*

8. **Badan Perencanaan Pembangunan Daerah** merupakan unsur perencanaan penyelenggaraan Pemerintahan Daerah. Badan Perencanaan Pembangunan Daerah mempunyai tugas melaksanakan penyusunan dan pelaksanaan kebijakan daerah di bidang perencanaan pembangunan daerah.
8. **Regional Development Planning Board** is an element of planning for the regional administration. Regional Development Planning Board has the task of carrying out the preparation and implementation of regional policies in the field of regional development planning.
9. **Dinas Daerah** merupakan unsur pelaksana otonomi daerah. Dinas daerah mempunyai tugas melaksanakan urusan pemerintahan daerah berdasarkan asas otonomi dan tugas pembantuan. Unit pelaksana teknis adalah unsur pelaksana tugas teknis pada dinas dan badan.
9. **Regional Department** is implementing the element of regional autonomy. Regional department has the tasks of regional government affairs based on the principle of autonomy and duty of assistance. Technical implementation unit is implementing elements of technical duties at the department and the agency.



## GOVERNMENT

10. **Lembaga Teknis Daerah** merupakan unsur pendukung tugas kepala daerah. Lembaga teknis daerah mempunyai tugas melaksanakan penyusunan dan pelaksanaan kebijakan daerah yang bersifat spesifik.
10. **Regional Technical Institute** is a supporting element of the task head region. Regional technical institute has the task of carrying out the preparation and implementation of policies that are specific areas.
11. **Partai Politik** adalah organisasi politik yang dibentuk oleh sekelompok warga negara republik indonesia secara sukarela atas dasar persamaan kehendak dan cita-cita untuk memperjuangkan kepentingan anggota, masyarakat, bangsa, dan negara melalui pemilihan umum.
11. **Political Party** is a political organization formed by a group of indonesian citizens voluntarily on the basis of equality will and ideals to fight for the interests of its members, the community, the nation, and the country through elections.
12. **Fraksi** adalah kelompok dalam badan legislatif yang terdiri atas beberapa anggota yang mempunyai visi yang sama.
12. **Fraction** is a group in legislative consist of several members which have same vision.
13. **Pegawai negeri sipil (PNS)** merupakan unsur pemerintahan yang menjalankan tugas dan fungsi sebagai pelayan masyarakat dan menjalankan kegiatan operasional/ rutin tata pemerintahan.
13. **Civil servants** is an element of government who have duties and functions as public servants and operational activities/ routine governance.
14. **Kecamatan** adalah pembagian wilayah administratif di Indonesia di bawah kabupaten atau kota. Kecamatan terdiri atas desa-desa atau kelurahan-kelurahan.
14. **Sub-district** is the division of administrative regions in Indonesia under the county or city. Sub-district consists of the villages or kelurahan.

15. **Kelurahan** adalah pembagian wilayah administratif di Indonesia di bawah kecamatan. Dalam konteks otonomi daerah di Indonesia, Kelurahan merupakan wilayah kerja Lurah sebagai Perangkat Daerah Kabupaten atau kota. Kelurahan dipimpin oleh seorang Lurah yang berstatus sebagai Pegawai Negeri Sipil.
15. **Urban Village** is the division of administrative regions in Indonesia under districts. In the context of regional autonomy in Indonesia, a village headman as a working area of the regional district or city. Urban villages led by a headman status as a civil servant.
16. **Desa** adalah desa dan desa adat atau yang disebut dengan nama lain, selanjutnya disebut Desa, adalah kesatuan masyarakat hukum yang memiliki batas wilayah yang berwenang untuk mengatur dan mengurus urusan pemerintahan, kepentingan masyarakat setempat berdasarkan prakarsa masyarakat, hak asal usul, dan/atau hak tradisional yang diakui dan dihormati dalam sistem pemerintahan Negara Kesatuan Republik Indonesia
16. **Village** is the village and the traditional village or called by other names, hereinafter called the village, is the unity of the legal community who have borders with the authority to regulate and manage the affairs of government, the interests of the local community based community initiatives, the right of origin, and/or traditional rights recognized and respected in the governance system of the Republic of Indonesia



## ULASAN

## DESCRIPTION

Berdasarkan Undang – Undang Republik Indonesia No. 8 Tahun 2001 tanggal 12 Juni 2001 Tambahan Lembaran Negara No. 4115, Kota Pagar Alam mulai berdiri sendiri sebagai Kota dan terpisah dari Kabupaten Lahat. Wilayah Kota Pagar Alam meliputi 5 kecamatan yaitu: Pagar Alam Utara, Pagar Alam Selatan, Dempo Utara, Dempo Tengah dan Dempo Selatan. Jumlah Kelurahan di kota ini berjumlah 35 Kelurahan.

*Pursuant to the law of Republic Of Indonesia No. 8 Year 2001 dated 12<sup>th</sup> June 2001 Addition of Statute Book No. 4115, Pagar Alam Municipality became an autonomous City and separated from Lahat Regency. The Region of Pagar Alam Municipality covers 5 subdistricts they are: Pagar Alam Utara arch, Pagar Alam Selatan arch, Dempo Utara arch, Dempo Tengah arch, and Dempo Selatan.*

Struktur Pemerintahan Kota Pagar Alam terdiri dari Walikota dan Wakilnya, Setda yang didukung 3 asisten dan 10 bagian, sekretariat DPRD, 13 dinas, 3 lembaga teknis dan 10 badan, 5 kecamatan dan 35 kelurahan, dan 8 instansi vertikal termasuk Polres dan Koramil.

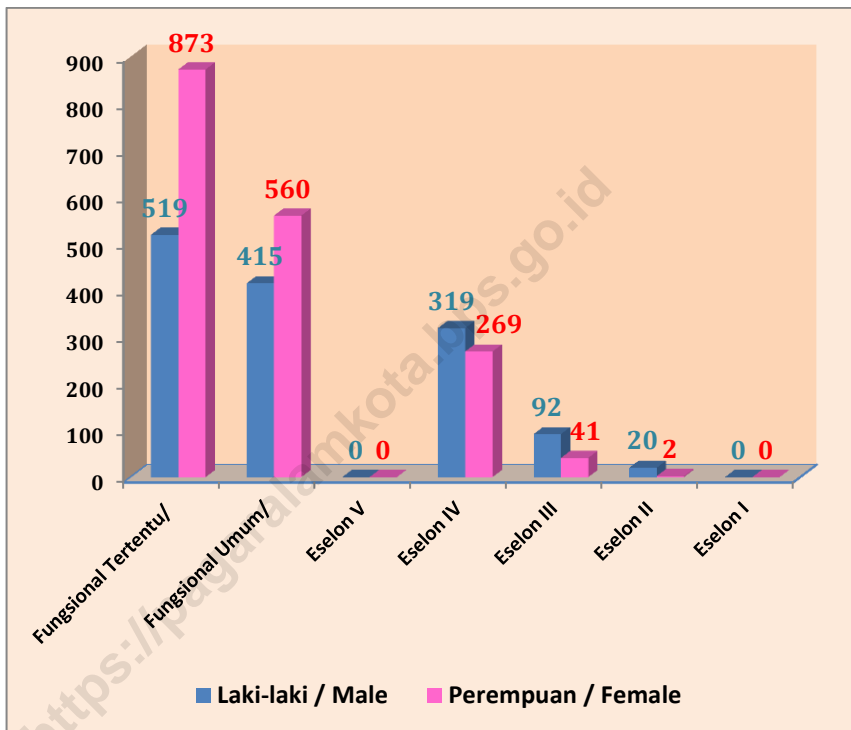
*Pagar Alam Municipality government structure consists of the Mayor and his Deputy, Secretariat supported 3 assistants and 10 part, parliament secretariat, 13 departments, 3 institutes and 10 technical bodies, 5 subdistricts and 35 villages, and 8 vertical agencies including police and army.*

Dilihat dari dukungan Sumber Daya manusia, di Kota Pagar Alam terdapat pegawai negeri sipil (PNS) sebanyak 3.111 dan 25 anggota DPRD.

*For human resources, in Pagar Alam Municipality are civil servants of 3.111 and 25 members of parliament.*

## GOVERNMENT

**Gambar 2.1** Jumlah Pegawai Negeri Sipil Menurut Jabatan dan Jenis Kelamin di Kota Pagar Alam, 2018  
**Figure** 2.1 Number of Civil Servants by Occupation and Sex in Pagar Alam Municipality, 2018



## 2.1 WILAYAH ADMINISTRATIF ADMINISTRATIVE AREA

**Tabel 2.1.1 Jumlah Desa<sup>1</sup> Menurut Kecamatan di Kota Pagar Alam, 2014-2018**  
**Table Number of Villages<sup>1</sup> by Sub District in Pagar Alam Municipality, 2014-2018**

Kecamatan Sub District	2014	2015	2016	2017	2018
(1)	(2)	(3)	(4)	(5)	(6)
Dempo Selatan	-	-	-	-	-
Dempo Tengah	-	-	-	-	-
Dempo Utara	-	-	-	-	-
Pagar Alam Selatan	-	-	-	-	-
Pagar Alam Utara	-	-	-	-	-
<b>Pagar Alam</b>	<b>0</b>	<b>0</b>	<b>0</b>	<b>0</b>	<b>0</b>

Catatan/Note: <sup>1</sup>Termasuk kelurahan dan Unit Permukiman Transmigrasi (UPT)/Include Transmigration Settlement Unit

Sumber/Source: Peraturan Kepala Badan Pusat Statistik Nomor 29 Tahun 2018 Tanggal 15 Januari 2018 tentang Perubahan Atas Peraturan Kepala Badan Pusat Statistik Nomor 55 Tahun 2017 tentang Kode dan Nama Wilayah Kerja Statistik Tahun 2017  
Chief Statistician Regulation Number 29/2018, January 15 2018, as a revision of Chief Statistician Regulation Number 55 of 2017 on Code and Name of Regional Level of Data Collection.

## GOVERNMENT

**Tabel 2.1.2 Jumlah Kelurahan Menurut Kecamatan di Kota Pagar Alam, 2014-2018**  
**Table** *Number of Sub Districts by Sub District in Pagar Alam Municipality in Pagar Alam Municipality, 2014-2018*

Kecamatan Sub District	2014	2015	2016	2017	2018
(1)	(2)	(3)	(4)	(5)	(6)
Dempo Selatan	5	5	5	5	5
Dempo Tengah	5	5	5	5	5
Dempo Utara	7	7	7	7	7
Pagar Alam Selatan	8	8	8	8	8
Pagar Alam Utara	10	10	10	10	10
<b>Pagar Alam</b>	<b>35</b>	<b>35</b>	<b>35</b>	<b>35</b>	<b>35</b>

Sumber/Source: Peraturan Kepala Badan Pusat Statistik Nomor 29 Tahun 2018 Tanggal 15 Januari 2018 tentang Perubahan Atas Peraturan Kepala Badan Pusat Statistik Nomor 55 Tahun 2017 tentang Kode dan Nama Wilayah Kerja Statistik Tahun 2017  
*Chief Statistician Regulation Number 29/2018, January 15 2018, as a revision of Chief Statistician Regulation Number 55 of 2017 on Code and Name of Regional Level of Data Collection.*

**Tabel**  
**Table** 2.1.3

**Jumlah Rukun Warga (RW) dan Rukun Tetangga (RT) Menurut Kecamatan di Kota Pagar Alam, 2018**  
**Number of Hamlets and Neighbourhoods by Subdistrict in Pagar Alam Municipality, 2018**

<b>Kecamatan Subdistrict</b>	<b>Rukun Warga Hamlet</b>	<b>Rukun Tetangga Neighbourhood</b>
(1)	(2)	(3)
Dempo Selatan	20	56
Dempo Tengah	18	62
Dempo Utara	27	80
Pagar Alam Selatan	45	139
Pagar Alam Utara	45	127
<b>Pagar Alam</b>	<b>155</b>	<b>464</b>

Sumber: Dinas Sosial Kota Pagar Alam

Source: Department of Social of Pagar Alam Municipality



## GOVERNMENT

### 2.2 SUMBER DAYA MANUSIA HUMAN RESOURCES

**Tabel 2.2.1 Jumlah Pegawai Negeri Sipil Menurut Jabatan dan Jenis Kelamin di Kota Pagar Alam, 2017-2018**  
*Number of Civil Servants by Occupation and Sex in Pagar Alam Municipality, 2017-2018*

Kecamatan <i>Sub District</i>	2017			2018		
	Laki-laki <i>Male</i>	Perempuan <i>Female</i>	Jumlah <i>Total</i>	Laki-laki <i>Male</i>	Perempuan <i>Female</i>	Jumlah <i>Total</i>
(1)	(2)	(3)	(4)	(5)	(6)	(7)
Fungsional Tertentu/ <i>Specific Functional</i>	...	...	...	519	873	1 392
Fungsional Umum/ <i>Staff General Functional</i>	...	...	...	415	560	975
Struktural/ <i>Structural</i>	...	...	...	-	-	-
Eselon V/ <i>5th Echelon</i>	...	...	...	-	-	-
Eselon IV/ <i>4th Echelon</i>	...	...	...	319	269	588
Eselon III/ <i>3rd Echelon</i>	...	...	...	92	41	133
Eselon II/ <i>2nd Echelon</i>	...	...	...	20	2	23
Eselon I/ <i>1st Echelon</i>	...	...	...	-	-	-
<b>Jumlah/ <i>Total</i></b>	<b>1 466</b>	<b>1 802</b>	<b>3 268</b>	<b>1 365</b>	<b>1 746</b>	<b>3 111</b>

Sumber/*Source* : Badan Kepegawaian Daerah Kota Pagar Alam/*Local Employment Board of Pagar Alam Municipality*

**Tabel 2.2.2** Jumlah Pegawai Negeri Sipil Menurut Pendidikan Tertinggi yang Ditamatkan dan Jenis Kelamin di Pemerintahan Pagar Alam, 2017-2018  
**Number of Civil Servants by Educational Level and Sex in Pagar Alam Municipality, 2017-2018**

Pendidikan Terakhir <i>Educational Attainment</i>	2017		
	Laki-Laki <i>Male</i>	Perempuan <i>Female</i>	Jumlah <i>Total</i>
	(1)	(2)	(3)
<b>Sampai dengan SD</b> <i>Up to Primary School</i>	9	-	9
<b>SMP/Sederajat</b> <i>General/Vocational Junior High School</i>	23	2	25
<b>SMA/Sederajat</b> <i>General/Vocational Senior High School</i>	204	231	435
<b>Diploma I,II/Akta I,II</b> <i>Diploma I, II/Akta I, II</i>	47	36	143
<b>Diploma III/Akta III/Sarjana Muda</b> <i>Diploma III/Akta III/Bachelor</i>	82	268	350
<b>Tingkat Sarjana/Doctor/Ph.d</b> <i>University Graduates</i>	1 101	1 205	2 306
<b>Jumlah/Total</b>	<b>1 466</b>	<b>1 802</b>	<b>3 268</b>

## GOVERNMENT

Lanjutan Tabel/Continued Table 2.3.3

Pendidikan Terakhir <i>Educational Attainment</i>	2018		
	Laki-Laki <i>Male</i>	Perempuan <i>Female</i>	Jumlah <i>Total</i>
(1)	(5)	(6)	(7)
<b>Sampai dengan SD</b> <i>Up to Primary School</i>	5	-	5
<b>SMP/Sederajat</b> <i>General/Vocational Junior High School</i>	9	-	9
<b>SMA/Sederajat</b> <i>General/Vocational Senior High School</i>	189	183	372
<b>Diploma I,II/Akta I,II</b> <i>Diploma I, II/Akta I, II</i>	42	45	87
<b>Diploma III/Akta III/Sarjana Muda</b> <i>Diploma III/Akta III/Bachelor</i>	86	310	396
<b>Tingkat Sarjana/Doctor/Ph.d</b> <i>University Graduates</i>	1 034	1 208	2 242
<b>Jumlah/Total</b>	<b>1 365</b>	<b>1 746</b>	<b>3 111</b>

Sumber/Source : Badan Kepegawaian Daerah Kota Pagar Alam/Local Employment Board of Pagar Alam Municipality

**Tabel 2.2.3 Jumlah Pegawai Negeri Sipil Menurut Tingkat Kepangkatan dan Jenis Kelamin di Kota Pagar Alam, 2017-2018**  
**Number of Civil Servants by Hierarchy and Sex in Pagar Alam Municipality, 2017-2018**

Pangkat/Golongan/ Ruang Hierarchy	2017			2018		
	Laki-laki Male	Perempuan Female	Jumlah Total	Laki-laki Male	Perempuan Female	Jumlah Total
(1)	(2)	(3)	(4)	(5)	(6)	(7)
1. I/A (Juru Muda)	6	–	6	3	–	3
2. I/B (Juru Muda Tingkat I)	–	–	–	1	–	1
3. I/C (Juru)	12	–	12	3	–	3
4. I/D (Juru Tingkat I)	5	–	5	9	–	9
<b>Golongan I/Range I</b>	<b>23</b>	<b>–</b>	<b>23</b>	<b>16</b>	<b>–</b>	<b>16</b>
5. II/A (Pengatur Muda)	81	63	144	22	17	39
6. II/B (Pengatur Muda Tingkat I)	57	43	100	75	37	112
7. II/C (Pengatur)	83	91	174	57	52	109
8. II/D (Pengatur Tingkat I)	47	78	125	43	70	113
<b>Golongan II/Range II</b>	<b>268</b>	<b>275</b>	<b>543</b>	<b>197</b>	<b>176</b>	<b>373</b>
9. III/A (Penata Muda)	251	279	530	130	186	316
10. III/B (Penata Muda Tingkat I)	329	475	804	288	410	698
11. III/C (Penata)	198	276	474	300	430	730
12. III/D (Penata Tingkat I)	204	217	421	228	259	487
<b>Golongan III/Range III</b>	<b>982</b>	<b>1 247</b>	<b>2 229</b>	<b>946</b>	<b>1 285</b>	<b>2 231</b>

## GOVERNMENT

Lanjutan Tabel/Continued Table 2.3.3

Pangkat/Golongan Ruang Hierarchy	2017			2018		
	Laki- laki Male	Perem- puan Female	Jumlah Total	Laki- laki Male	Perem- puan Female	Jumlah Total
(1)	(2)	(3)	(4)	(5)	(6)	(7)
13. IV/A (Pembina)	135	273	408	114	177	291
14. IV/B (Pembina Tingkat I)	42	5	47	72	106	178
15. IV/C (Pembina Utama Muda)	15	2	17	19	2	21
16. IV/D (Pembina Utama Madya)	1	—	1	1	—	1
17. IV/E (Pembina Utama)	—	—	—	—	—	—
<b>Golongan IV/Range IV</b>	<b>193</b>	<b>280</b>	<b>473</b>	<b>206</b>	<b>285</b>	<b>491</b>
<b>Jumlah/Total</b>	<b>1 466</b>	<b>1 802</b>	<b>3 268</b>	<b>1 365</b>	<b>1 746</b>	<b>3 111</b>

Sumber/Source : Badan Kepegawaian Daerah Kota Pagar Alam/Local Employment Board of Pagar Alam Municipality

### 2.3 DEWAN PERWAKILAN RAKYAT DAERAH THE REGIONAL HOUSE OF REPRESENTATIVE

**Tabel 2.3.1 Jumlah Anggota Dewan Perwakilan Rakyat Daerah Menurut Partai Politik dan Jenis Kelamin di Kota Pagar Alam, 2018**  
*Number of Members of The Regional House of Representatives by Political Parties and Sex in Pagar Alam Municipality, 2018*

	Partai Politik <i>Political Parties</i>	Jenis Kelamin/ <i>Sex</i>		
		Laki-Laki <i>Male</i>	Perempuan <i>Female</i>	Jumlah <i>Total</i>
	(1)	(2)	(3)	(4)
1.	Partai Nasional Demokrat (Partai Nasdem)	2	1	3
2.	Partai Kebangkitan Bangsa (PKB)	1	-	1
3.	Partai Keadilan Sejahtera (PKS)	2	-	2
4.	Partai Demokrasi Indonesia Perjuangan (PDIP)	2	1	3
5.	Partai Golongan Karya (Partai Golkar)	3	-	3
6.	Partai Gerakan Indonesia Raya (Gerindra)	2	1	3
7.	Partai Demokrat	3	-	3
8.	Partai Amanat Nasional (PAN)	1	-	1
9.	Partai Persatuan Pembangunan (PPP)	-	-	-
10.	Partai Hati Nurani Rakyat (Partai Hanura)	2	-	2
11.	Partai Bulan Bintang (PBB)	2	1	3
12.	Partai Keadilan dan Persatuan Indonesia (PKPI)	1	-	1
	<b>Pagar Alam</b>	<b>21</b>	<b>4</b>	<b>25</b>

Sumber : Sekretariat DPRD Kota Pagar Alam  
Source : *Parliament Secretary of Pagar Alam Municipality*

## GOVERNMENT

### 2.4 KEUANGAN DAERAH

#### LOCAL FINANCES

**Tabel 2.4.1 Realisasi Pendapatan Pemerintah Kota Pagar Alam Menurut Jenis Pendapatan (ribu rupiah), 2014–2017**  
**Actual Revenues of Government of Pagar Alam Municipality by Source of Revenues (thousand rupiahs), 2014–2017**

Jenis Pendapatan Source of Revenues	2015	2016	2017
(1)	(2)	(3)	(4)
<b>1. Pendapatan Asli Daerah (PAD) Original Local Government Revenue</b>	<b>53 418 726</b>	<b>51 000 475</b>	<b>65 538 892</b>
1.1 Pajak Daerah Local Taxes	5 545 463	5 761 651	7 093 381
1.2 Retribusi Daerah Repayments	2 979 588	2 282 829	2 748 702
1.3 Hasil Perusahaan Milik Daerah dan Pengelolaan Kekayaan Daerah yang Dipisahkan Income of Regional Gov. Corporate and Management of Separated Reg. Gov. Wealth	4 510 265	5 029 860	4 996 853
1.4 Lain-lain PAD yang Sah Other Original Local Gov. Revenue	40 383 410	37 926 135	50 699 957
<b>2. Dana Perimbangan Balanced Budget</b>	<b>616 935 811</b>	<b>611 992 696</b>	<b>680 367 026</b>
2.1 Bagi Hasil Pajak Tax Sharing	112 046 600	17 048 506	12 628 522
2.2 Bagi Hasil Bukan Pajak/Sumber Daya Alam Non Tax/Natural Resources Sharing	96 908 919	74 252 267	102 148 653
2.3 Dana Alokasi Umum General Allocation Funds	351 582 212	390 188 364	387 411 982
2.4 Dana Alokasi Khusus Special Allocation Funds	56 398 080	130 503 559	178 177 869

Lanjutan Tabel / Continued Table 2.4.1

Jenis Pendapatan <i>Source of Revenues</i>		2015	2016	2017
(1)		(6)	(7)	(8)
3	Lain-lain Pendapatan yang Sah <i>Other Legal Revenue</i>	174 212 797	110 769 123	66 364 692
3.1	Pendapatan Hibah <i>Grants</i>	7 093 679	-	-
3.2	Dana Darurat <i>Emergency Funds</i>	-	-	-
3.3	Dana Bagi Hasil Pajak dari Provinsi dan Pemerintah Daerah Lainnya <i>Tax Sharing From Province and Other Local Governments</i>	6 998 100	5 655 115	52 364 692
3.4	Dana Penyesuaian dan Otonomi Daerah <i>Autonomous Region and Balancing Funds</i>	50 310 018	39 341 234	7 500 000
3.5	Bantuan Keuangan dari Provinsi atau Pemerintah Daerah Lainnya <i>Financial Assistance From Province and Other Local Governments</i>	109 811 000	-	6 500 000
3.6	Lainnya <i>Other Funds</i>	-	65 772 774	-
<b>Jumlah Total</b>		<b>844 567 334</b>	<b>773 762 294</b>	<b>812 270 610</b>

Sumber: Survei Statistik Keuangan Daerah (K-2)

Source: Statistical surveys of local finance (K-2)



**GOVERNMENT**

**Tabel 2.4.2 Realisasi Belanja Pemerintah Kota Pagar Alam Menurut Jenis Belanja (ribu rupiah), 2014–2017**  
**Table Actual Expenditures of Government of Pagar Alam Municipality by Kind of Expenditures (thousand rupiahs), 2014–2017**

Jenis Belanja <i>Kind of Expenditures</i>		2015	2016	2017
(1)	(2)	(3)	(4)	(4)
1.	<b>Belanja Tidak Langsung</b> <i>Indirect Expenditure</i>	<b>294 393 450</b>	<b>309 716 004</b>	<b>298 000 747</b>
1.1	Belanja Pegawai <i>Personnel expenditure</i>	287 395 566	295 543 668	265 468 729
1.2	Belanja Bunga <i>Retributions</i>	-	-	-
1.3	Belanja Subsidi <i>Subsidies Expenditure</i>	-	4 980 360	4 332 805
1.4	Belanja Hibah <i>Grant</i>	5 109 875	6 925 763	25 627 732
1.5	Belanja Bantuan Sosial <i>Social Expenditure</i>	70 000	134 794	782 507
1.6	Belanja Bagi Hasil kepada Provinsi/Kabupaten/Kota <i>Sharing Fund Expenditure to Provincial/District/City and Village Government</i>	-	-	-
1.7	Belanja Bantuan Keuangan kepada Provinsi/ Kabupaten/ Kota dan Pemerintah Desa <i>Financial Assistance Expenditure to Provincial/ District/City and Village Government</i>	707 453	708 507	-
1.8	Belanja Tidak Terduga <i>Unpredicted Expenditure</i>	1 110 556	1 422 912	1 788 974

Lanjutan Tabel / Continued Table 2.4.1

Jenis Belanja Kind of Expenditures		2015	2016	2017
(1)		(6)	(7)	(8)
<b>2.</b>	<b>Belanja Langsung Direct Expenditure</b>	<b>501 851 904</b>	<b>488 614 314</b>	<b>445 609 303</b>
2.1	Belanja Pegawai Personnel Expenditure	9 579 484	16 333 282	22 634 661
2.2	Belanja Barang dan Jasa Goods and Services Expenditure	215 377 866	225 632 987	227 732 762
2.3	Belanja Modal Capital Expenditure	276 894 554	246 648 045	195 241 880
<b>Jumlah Total</b>		<b>796 245 354</b>	<b>798 330 318</b>	<b>743 610 050</b>

Sumber: Survei Statistik Keuangan Daerah (K-2)

Source: Statistical surveys of local finance (K-2)

<https://pagaralamkota.bps.go.id>

**TAHUKAH  
ANDA ?**

Untuk setiap 100 perempuan  
terdapat 105 laki-laki di Kota  
Pagar Alam pada tahun 2018

**TAHUKAH  
ANDA ?**

Lulusan SMA dan SMK di Kota Pagar Alam  
lebih banyak menganggur dibandingkan  
lulusan dari jenjang pendidikan lainnya  
pada tahun 2018.

**TAHUKAH  
ANDA ?**

Sebagian besar penduduk Kota Pagar Alam  
bekerja di bidang pertanian, kehutanan,  
perburuan, dan perikanan dengan dibantu  
buruh tidak tetap/tidak dibayar pada tahun 2018



**PENJELASAN TEKNIS**

1. Sumber utama data kependudukan adalah sensus penduduk yang dilaksanakan setiap sepuluh tahun sekali. Sensus penduduk telah dilaksanakan sebanyak enam kali sejak Indonesia merdeka, yaitu tahun 1961, 1971, 1980, 1990, 2000, dan 201

Di dalam sensus penduduk, pencacahan dilakukan terhadap seluruh penduduk yang berdomisili di wilayah teritorial Indonesia termasuk warga negara asing kecuali anggota korps diplomatik negara sahabat beserta keluarganya. Metode pengumpulan data dalam sensus dilakukan dengan wawancara antara petugas sensus dengan responden dan juga melalui e-census. Pencatatan penduduk menggunakan konsep usual residence, yaitu konsep di mana penduduk biasa bertempat tinggal. Bagi penduduk yang bertempat tinggal tetap dicacah di mana mereka biasa tinggal, sedangkan untuk penduduk yang tidak bertempat tinggal tetap dicacah di tempat di mana mereka ditemukan petugas sensus pada malam 'Hari Sensus'. Termasuk penduduk yang tidak bertempat tinggal tetap adalah tuna wisma, awak kapal berbendera Indonesia, penghuni perahu/rumah apung, masyarakat terpencil/terasing, dan pengungsi. Bagi mereka yang mempunyai tempat tinggal tetap dan sedang bepergian ke luar wilayah lebih dari enam bulan,

**TECHNICAL NOTES**

1. *The main Source of demographic data is population census, which is conducted every ten years. Population Census has been conducted six times since Indonesia's independence: 1961, 1971, 1980, 1990, 2000, and 2011.*

*The population census enumerates all residents who domicile in the entire territory of Indonesia including foreign citizens except the diplomatic corps members and their families.*

*The method of data collection in a population census involves interviewing respondents and conducting e-census. Enumeration of the population uses the concept of "usual residence", which is the concept of "places where people usually live". De jure was applied to the permanent residents, while de facto was applied to non-permanent residents. The permanent residents were enumerated in place where they normally live, the non-permanent residents were enumerated where they were found by the enumerators, on the night of 'Census Date'. The non permanent residents include homeless people, ship crew, boat people, remote area community, and internally displaced persons. Those who had permanent residence and had been travelling away from their home for six months or more were*

tidak dicacah di tempat tinggalnya, tetapi dicacah di tempat tujuannya.

Untuk tahun yang tidak dilaksanakan sensus penduduk, data kependudukan diperoleh dari hasil proyeksi penduduk. Proyeksi penduduk merupakan suatu perhitungan ilmiah yang didasarkan pada asumsi dari komponen-komponen perubahan penduduk, yaitu kelahiran, kematian, dan migrasi. Proyeksi penduduk Indonesia 2011–2035 menggunakan data dasar penduduk hasil SP2011.

*not enumerated in their permanent place, but in the place where they were during the census.*

*For the periods where the population census is not conducted, population projection is done to estimate population during those years. The population projection is an estimate based on the demographic components, such as birth, death, and migration. Indonesia's 2011–2035 population projection used the 2011 Population Census as the base population.*

2. **BPS - Penduduk Indonesia** adalah semua orang yang berdomisili di wilayah teritorial Indonesia selama 6 bulan atau lebih dan atau mereka yang berdomisili kurang dari 6 bulan tetapi bertujuan menetap .
  3. **Disdukcapil - Penduduk** adalah setiap orang baik warga negara Indonesia maupun Warga Negara Asing yang bertempat tinggal di wilayah di Negara RI dan telah memenuhi ketentuan Peraturan Perundang-undangan yang berlaku.
  4. **Laju pertumbuhan penduduk** adalah angka yang menunjukkan persentase penambahan penduduk dalam jangka waktu tertentu.
  5. **Kepadatan penduduk** adalah rasio Jumlah penduduk per kilometer
2. **BPS - The population of Indonesia** are all residents of the entire territory of Indonesia who have stayed for six months or longer, and those who intended to stay more than six months even though their length of stay is less than six months.
  3. **Disdukcapil - Population** is any person both Indonesian citizens and Foreign Citizens who reside in the territory of the Republic of Indonesia and has complied with the provisions of the applicable Laws and Regulations.
  4. **The growth rate of population** is the number that show percentage of population growth within a specified period.
  5. **Population density** is ratio of population per square kilometer.

persegi.

6. **Rasio jenis kelamin** adalah perbandingan antara penduduk laki-laki dan penduduk perempuan pada suatu wilayah dan waktu tertentu. Biasanya dinyatakan dengan Jumlah penduduk laki-laki untuk 100 penduduk perempuan.
6. *Sex ratio is the ratio of males population to females population in a given area and time, usually expressed as the number of males for every 100 females.*
7. **Distribusi penduduk** adalah pola persebaran penduduk di suatu wilayah, baik berdasarkan batas-batas geografis maupun berdasarkan batas-batas administrasi pemerintahan.
7. *Population distribution is the pattern of population distribution in an area, either by geographic boundaries or by government administrative boundaries.*
8. **Komposisi penduduk** adalah pola persebaran penduduk menurut karakteristiknya, contoh: penduduk menurut kelompok umur, penduduk menurut jenis kelamin.
8. *Population composition is the pattern of population distribution by its characteristics, example: population by age group, population by sex.*
9. **Penduduk usia kerja** adalah penduduk yang berumur 15 tahun ke atas.
9. *Working age population is persons of 15 years and over.*
10. **Angkatan kerja** adalah penduduk usia kerja (15 tahun ke atas) yang bekerja, punya pekerjaan namun sementara tidak bekerja, dan pengangguran.
10. *Labor force or economically active are persons of 15 years and over, who in the previous week were working, temporarily absent from work but having jobs, and unemployment.*
11. **Bekerja** adalah kegiatan ekonomi yang dilakukan oleh seseorang dengan maksud memperoleh atau membantu memperoleh pendapatan atau keuntungan dan lamanya bekerja paling sedikit 1 jam secara terus menerus dalam seminggu yang lalu (termasuk pekerja keluarga tanpa upah yang membantu dalam suatu
11. *Working is economic activity conducted by a person and intended to earn income by doing work or helping to do work at least one hour continuously during the reference week (including unpaid family worker/s for any economic activity).*



## POPULATION AND EMPLOYMENT

usaha/kegiatan ekonomi).

12. **Jumlah jam kerja seluruhnya** adalah jumlah jam kerja yang digunakan untuk bekerja (tidak termasuk jam kerja istirahat resmi dan jam kerja yang digunakan untuk hal-hal di luar pekerjaan).
12. **Total working hours** is the total hours spent by an employee to perform all jobs (excluding the time used for other activities which are not classified as work).
13. **Lapangan usaha** adalah bidang kegiatan dari pekerjaan/tempat bekerja di mana seseorang bekerja. Klasifikasi lapangan usaha mengikuti Klasifikasi Baku Lapangan Usaha Indonesia (KBLI) dalam 1 digit.
13. **Industry** is field of a person's activity or establishment. The classification of industries follows the Indonesia Standard Industrial Classification (KBLI) in one digit.
14. **Status pekerjaan** adalah kedudukan seseorang dalam unit usaha/kegiatan dalam melakukan pekerjaan.
14. **Employment status** is the status of a person at his place of work or establishment where he was employed.
15. **Berusaha sendiri tanpa dibantu orang lain** adalah bekerja atau berusaha dengan menanggung risiko secara ekonomis, yaitu dengan tidak kembalinya ongkos produksi yang telah dikeluarkan dalam rangka usahanya tersebut, serta tidak menggunakan pekerja dibayar maupun pekerja tak dibayar, termasuk yang sifat pekerjaannya memerlukan teknologi atau keahlian khusus.
15. **Own-account worker** is a person who works at his own risk without assisted by paid per mount worker or unpaid worker include technical job or skill job.
16. **Berusaha dibantu buruh tidak tetap/buruh tidak dibayar** adalah bekerja atau berusaha atas risiko sendiri, dan menggunakan buruh/pekerja tak dibayar dan atau buruh/pekerja tidak tetap.
16. **Employer assisted by temporary workers/unpaid worker** is a person who works at his own risk and assisted by temporary worker/unpaid worker.

17. **Berusaha dibantu buruh tetap/buruh dibayar** adalah berusaha atas risiko sendiri dan mempekerjakan paling sedikit satu orang buruh/pekerja tetap yang dibayar.
17. *Employer assisted by permanent workers/paid workers is a person who does his business at her/his own risk at least one assisted by paid permanent worker.*
18. **Buruh/karyawan/pegawai** adalah seseorang yang bekerja pada orang lain atau instansi/kantor/perusahaan secara tetap dengan menerima upah/gaji baik berupa uang maupun barang. Buruh yang tidak mempunyai majikan tetap, tidak digolongkan sebagai buruh/karyawan, tetapi sebagai pekerja bebas. Seseorang dianggap memiliki majikan tetap jika memiliki 1 (satu) majikan (orang/rumah tangga) yang sama dalam sebulan terakhir, khusus pada sektor bangunan batasannya tiga bulan. Apabila majikannya instansi/lembaga, boleh lebih dari satu.
18. *Employee is a person who work permanently for other people or institution/office/company and gains some money/cash or goods as wage/salary. Labor who have no permanent employer is not categorized as a laborer/worker/employee but casual worker. A laborers in general is considered to have a permanent employer if he has the same employer during the past month, particularly for building construction sector is 3 months. If the employer is an institution, more than 1 (one) employer is allowed.*
19. **Pekerja bebas** adalah seseorang yang bekerja pada orang lain/majikan/institusi yang tidak tetap (lebih dari 1 majikan dalam sebulan terakhir) di usaha pertanian baik berupa usaha rumah tangga maupun bukan usaha rumah tangga, ataupun di nonpertanian atas dasar balas jasa dengan menerima upah atau imbalan baik berupa uang maupun barang, dan baik dengan sistem pembayaran harian maupun borongan.
19. *Casual employee is a person who does not work permanently for other people/employer/institution (more than 1 employer during the last 1 month) in agricultural sector, either home industry or not home industry, or in non-agricultural sector based on remuneration paid with money or goods, and based on daily or contact payment system.*

## POPULATION AND EMPLOYMENT

20. **Pekerja tak dibayar** adalah seseorang yang bekerja membantu usaha untuk memperoleh penghasilan/keuntungan yang dilakukan oleh salah seorang anggota rumah tangga atau bukan anggota rumah tangga tanpa mendapat upah/gaji baik berupa uang maupun barang.
20. **Unpaid worker** is a person who intended to work without pay either with money or good, in an establishment run by other members of the family, relative or neighbour.

<https://pagaralamkota.bps.go.id>

**ULASAN**

**DESCRIPTION**

**Kependudukan**

**Population**

Penduduk memiliki peranan yang besar dalam pembangunan, selain sebagai pelaku pembangunan penduduk juga menjadi sarana pembangunan sebagai penggerak perekonomian suatu daerah. Oleh karena itu penduduk dapat dijadikan sebagai modal dasar dalam pembangunan.

*Population has a big role in development, besides as perpetrator of development, it also becomes the development medium. Therefore, population can become fundamental basic foundation in development.*

Berdasarkan data dari Badan Pusat Statistik, penduduk Pagar Alam tahun 2018 berjumlah 137.909 jiwa dengan rincian 70.612 laki-laki dan 67.297 perempuan. Dengan jumlah penduduk terbesar ada di Kecamatan Pagar Alam Selatan dan yang terkecil ada di Kecamatan Dempo Selatan.

*Based on Statistics Indonesia, population of Pagar Alam in 2018, population of Pagar Alam Municipality is 137.909 which consists of 70.612 males and 67.297 females. The number of the population among the Subdistrict are highly varied, of which the biggest number is in Pagar Alam Selatan Subdistrict and the smallest is in Dempo Selatan Subdistrict.*

**Ketenagakerjaan**

**Employment**

Angkatan kerja adalah penduduk berumur 15 tahun ke atas yang bekerja, atau punya pekerjaan namun sementara tidak bekerja dan pengangguran. Penduduk yang berumur 65 tahun ke atas (usia lanjut) yang tidak mampu bekerja lagi dan kebutuhan hidupnya bergantung kepada orang lain atau sebaliknya penduduk yang berumur kurang dari 10 tahun meskipun telah bekerja guna memenuhi/membantu kebutuhan hidup bukan kategori angkatan kerja.

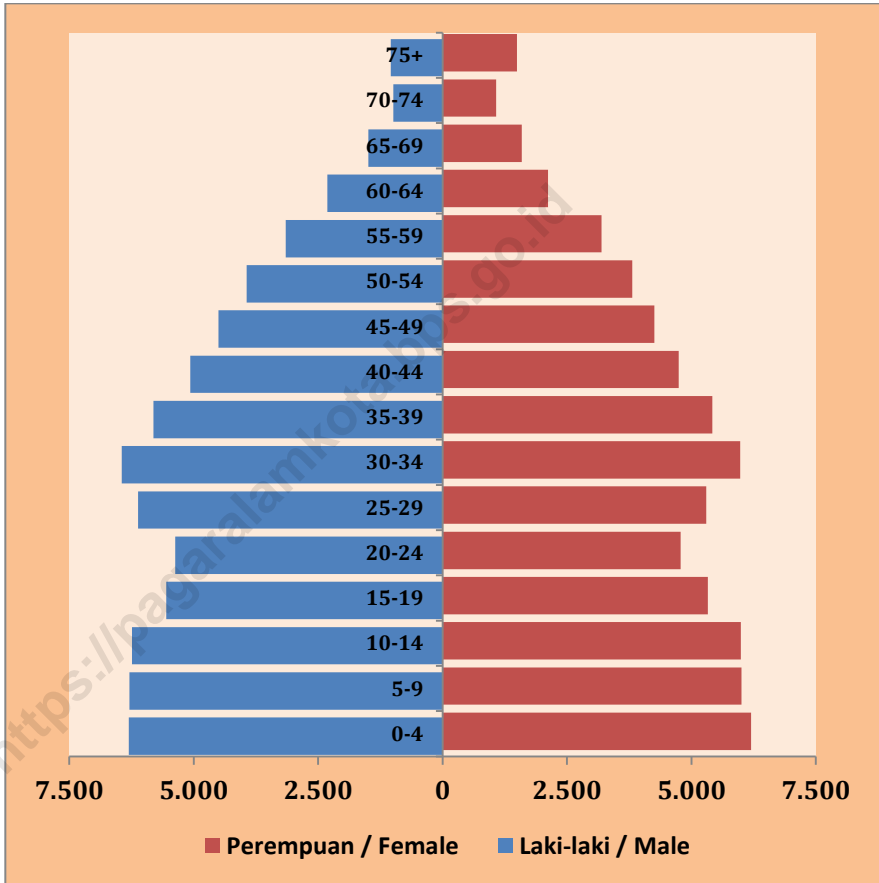
*Labor force is resident age 15 years and over who in the previous weeks were working, temporarily Absens from work but having jobs, and those who did not have work And were looking for work. Resident aged 65 years and over, whoare unable to work and whose life necessitier depend on others; or resident aged than 10 years who have worked to helfill their life necessitier, are not classied as labor force.*

Jumlah penduduk berumur 15 tahun keatas yang termasuk angkatan kerja di Kota Pagar Alam pada tahun 2018 berjumlah 72.686 jiwa. Hal ini menunjukkan bahwa 71,92 persen penduduk Kota Pagar Alam sebagai angkatan kerja

*The number of laborforce in Pagar Alam Municipality in 2018 is 72.686 people. This shows that 71,92 percent of Pagar Alam population are labor forcers*



**Gambar 3.1** Jumlah Penduduk Menurut Kelompok Umur dan Jenis Kelamin di Kota Pagar Alam, 2018  
**Figure** Population by Age Group and Sex in Pagar Alam Municipality, 2018





**3.1 KEPENDUDUKAN**  
**POPULATION**

**Tabel 3.1.1 Penduduk, Laju Pertumbuhan Penduduk, Distribusi Penduduk, Kepadatan Penduduk, Rasio Jenis Kelamin Penduduk Menurut Kecamatan di Kota Pagar Alam, 2010, 2017, dan 2018**  
*Population, Population Growth Rate, Percentage Distribution of Population, Population Density, and Population Sex Ratio by Sub District in Pagar Alam Municipality, 2010, 2017, dan 2018*

Kecamatan Sub District	Penduduk (ribu) Population (thousand)			Laju Pertumbuhan Penduduk per Tahun/Annual Population Growth Rate (%)	
	2010 <sup>1</sup>	2010 <sup>2</sup>	2018 <sup>2</sup>	2009 - 2010	2010 - 2018 <sup>2</sup>
(1)	(2)	(3)	(4)	(5)	(6)
Dempo Selatan	11 611	11 642	11 812	-0,01	0,00
Dempo Tengah	12 663	12 696	12 961	0,00	0,00
Dempo Utara	19 934	19 986	20 791	-0,01	0,00
Pagar Alam Selatan	44 755	44 872	49 652	0,01	0,01
Pagar Alam Utara	37 218	37 316	42 963	0,00	0,01
<b>Pagar Alam</b>	<b>126 181</b>	<b>126 512</b>	<b>137 909</b>	<b>0,00</b>	<b>0,01</b>



## POPULATION AND EMPLOYMENT

Lanjutan Tabel/Continued Table 3.1.1

Kecamatan Sub District	Persentase Penduduk Percentage of Total Population		Kepadatan Penduduk per km <sup>2</sup> Population Density per sq.km	
	2010 <sup>1</sup>	2018 <sup>2</sup>	2010 <sup>1</sup>	2018 <sup>2</sup>
(1)	(7)	(8)	(9)	(10)
Dempo Selatan	9,20	8,57	47,61	48,44
Dempo Tengah	10,04	9,40	87,91	89,98
Dempo Utara	15,80	15,08	159,82	163,57
Pagar Alam Selatan	35,47	36,00	708,49	786,01
Pagar Alam Utara	29,50	31,15	670,96	774,53
<b>Pagar Alam</b>	<b>100,00</b>	<b>100,00</b>	<b>199,13</b>	<b>217,64</b>

Lanjutan Tabel/Continued Table 3.1.1

Kecamatan Sub District	Rasio Jenis Kelamin/ Population Sex Ratio	
	2010	2018
(1)	(11)	(12)
Dempo Selatan	113	112
Dempo Tengah	110	109
Dempo Utara	108	107
Pagar Alam Selatan	103	103
Pagar Alam Utara	104	103
<b>Pagar Alam</b>	<b>106</b>	<b>105</b>

Catatan/Note: <sup>1</sup> Hasil SP2010 (Mei)/The result of the 2010 Population Census (May)

<sup>2</sup> Hasil Proyeksi Penduduk Indonesia 2015-2045 (Pertengahan tahun/Juni)/The result of Indonesia Population Projection 2010–2035 (mid year/June) Aceh Nias (SPAN) 2005 dan SP2010/Annual growth rate of population 2000 - 2010 to Aceh was calculated using data Aceh Nias Population Census (SPAN) 2005 and 2010 Population Census

Sumber/Source: BPS, Sensus Penduduk (SP) 2010 dan Proyeksi Penduduk Indonesia 2015–2045/BPS-Statistics Indonesia, 2010 Population Census and Indonesia Population Projection 2015-2045

## POPULATION AND EMPLOYMENT

**Tabel 3.1.2 Jumlah Penduduk Menurut Kelompok Umur dan Jenis Kelamin di Kota Pagar Alam, 2018**  
**Table Population by Age Group and Sex in Pagar Alam Municipality, 2018**

Kelompok Umur Age Group	Jenis Kelamin Sex		
	Laki-Laki Male	Perempuan Female	Jumlah Total
(1)	(2)	(3)	(4)
0-4	6 306	6 196	12 502
5-9	6 289	6 004	12 293
10-14	6 240	5 994	12 234
15-19	5 552	5 328	10 880
20-24	5 368	4 786	10 154
25-29	6 119	5 300	11 419
30-34	6 447	5 980	12 427
35-39	5 809	5 419	11 228
40-44	5 070	4 745	9 815
45-49	4 504	4 255	8 759
50-54	3 933	3 811	7 744
55-59	3 149	3 195	6 344
60-64	2 311	2 117	4 428
65-69	1 490	1 592	3 082
70-74	987	1 079	2 066
75+	1 038	1 496	2 534
<b>Jumlah Total</b>	<b>70 612</b>	<b>67 297</b>	<b>137 909</b>

Sumber /  
Source Proyeksi Penduduk Kabupaten/Kota Provinsi Sumatera Selatan 2010–2020

*BPS, Sensus Penduduk (SP) 2010 dan Proyeksi Penduduk Indonesia 2015–2045/BPS-Statistics Indonesia, 2010 Population Census and Indonesia Population Projection 2015-2045*

**Tabel 3.1.3 Jumlah Penduduk Laki-laki menurut Kelompok Umur dirinci per Kecamatan di Kota Pagar Alam, 2018**  
**Number of Male Population by Age and Subdistrict in Pagar Alam Municipality, 2018**

Kecamatan Subdistrict	Kelompok Umur Group of Age				
	0-4	5-14	15-44	45-64	≥65
(1)	(2)	(3)	(4)	(5)	(6)
Dempo Selatan	506	1 010	3 164	1 219	342
Dempo Tengah	554	1 144	3 351	1 343	374
Dempo Utara	880	1 833	5 216	2 240	596
Pagar Alam Selatan	2 349	4 511	12 183	4 935	1 165
Pagar Alam Utara	2 017	4 031	10 451	4 160	1 038
<b>Pagar Alam</b>	<b>6 306</b>	<b>12 529</b>	<b>34 365</b>	<b>13 897</b>	<b>3 515</b>

Sumber /  
 Source      Proyeksi Penduduk Kabupaten/Kota Provinsi Sumatera Selatan 2010–2020  
*BPS, Sensus Penduduk (SP) 2010 dan Proyeksi Penduduk Indonesia 2015–2045/BPS-  
 Statistics Indonesia, 2010 Population Census and Indonesia Population Projection  
 2015-2045*

## POPULATION AND EMPLOYMENT

**Tabel 3.1.4** Jumlah Penduduk Perempuan menurut Kelompok Umur dirinci per Kecamatan di Kota Pagar Alam, 2018  
**Table** *Number of Female Population by Age and Subdistrict in Pagar Alam Municipality, 2018*

Kecamatan Subdistrict	Kelompok Umur Group of Age				
	0-4	5-14	15-44	45-64	≥65
(1)	(2)	(3)	(4)	(5)	(6)
Dempo Selatan	539	1 123	2 839	1 269	425
Dempo Tengah	495	973	2 534	1 172	397
Dempo Utara	862	1 780	4 567	2 093	724
Pagar Alam Selatan	2 317	4 382	11 649	4 812	1 349
Pagar Alam Utara	1 983	3 740	9 969	4 032	1 272
<b>Pagar Alam</b>	<b>6 196</b>	<b>11 998</b>	<b>31 558</b>	<b>13 378</b>	<b>4 167</b>

Sumber / Source: Proyeksi Penduduk Kabupaten/Kota Provinsi Sumatera Selatan 2010–2020

*BPS, Sensus Penduduk (SP) 2010 dan Proyeksi Penduduk Indonesia 2015–2045/BPS-Statistics Indonesia, 2010 Population Census and Indonesia Population Projection 2015-2045*

**3.2 KETENAGAKERJAAN**  
**EMPLOYMENT**

**Tabel 3.2.1** Jumlah Penduduk Berumur 15 Tahun Keatas Menurut Jenis Kegiatan Selama Seminggu yang Lalu dan Jenis Kelamin di Kota Pagar Alam, 2018  
*Population Aged 15 Years and Over by Type of Activity During The Previous Week and Sex in Pagar Alam Municipality, 2018*

Kegiatan Utama <i>Main Activity</i>	Jenis Kelamin <i>Sex</i>		
	Laki-laki <i>Male</i>	Perempuan <i>Female</i>	Jumlah <i>Total</i>
(1)	(2)	(3)	(4)
<b>Angkatan Kerja</b> <i>Economically Active</i>	<b>43 841</b>	<b>28 285</b>	<b>72 686</b>
Bekerja <i>Working</i>	42 546	27 940	70 486
Pengangguran Terbuka <i>Unemployment</i>	1 295	905	2 200
<b>Bukan Angkatan Kerja</b> <i>Economically Inactive</i>	<b>8 020</b>	<b>20 365</b>	<b>28 385</b>
Sekolah <i>Attending School</i>	2 431	4 923	7 354
Mengurus Rumah Tangga <i>Housekeeping</i>	1 551	13 704	15 255
Lainnya <i>Others</i>	4 038	1 783	5 776
<b>Jumlah</b> <i>Total</i>	<b>51 861</b>	<b>49 210</b>	<b>101 071</b>
<b>Tingkat Partisipasi Angkatan Kerja</b> <i>Economically Active Participation Rate</i>	<b>84,54</b>	<b>58,62</b>	<b>71,92</b>
<b>Tingkat Pengangguran</b> <i>Unemployment Rate</i>	<b>2,95</b>	<b>3,14</b>	<b>3,03</b>

Sumber: Survei Angkatan Kerja Nasional, Agustus 2018  
Source: National Labor Force Survey, August 2018

## POPULATION AND EMPLOYMENT

**Tabel 3.2.2 Jumlah Penduduk Berumur 15 Tahun Ke Atas Menurut Pendidikan Tertinggi yang Ditamatkan dan Jenis Kegiatan Selama Seminggu yang Lalu di Kota Pagar Alam, 2018**  
*Population Aged 15 Years and Over by Educational Attainment and Type of Activity During The Previous Week in Pagar Alam Municipality, 2018*

Pendidikan Tertinggi yang Ditamatkan <i>Educational Attainment</i>	Angkatan Kerja <i>Economically Active</i>			Bukan Angkatan Kerja <i>Economically Inactive</i>
	Bekerja <i>Working</i>	Pengangguran Terbuka <i>Unemployment</i>	Jumlah <i>Total</i>	
(1)	(2)	(3)	(4)	(5)
Tidak/Belum Pernah Sekolah <i>No Schooling</i>	-	-	-	-
Tidak/Belum Tamat SD <i>Not Yet Completed Primary School</i>	7 964	0	7 964	3 151
Sekolah Dasar <i>Primary School</i>	17 170	115	17 285	4 339
Sekolah Menengah Pertama <i>Junior High School</i>	12 596	184	12 780	7 793
Sekolah Menengah Atas <i>Senior High School</i>	16 397	1 147	17 544	8 259
Sekolah Menengah Atas Kejuruan <i>Vocational Senior High School</i>	5 772	519	6 291	2 359
Diploma I/II/III/Akademi <i>Diploma I/II/III/Academy</i>	2 915	235	3 150	952
Universitas <i>University</i>	7 672	-	7 672	1 532
<b>Jumlah Total</b>	<b>70 486</b>	<b>2 200</b>	<b>72 686</b>	<b>28 385</b>

Sumber: Survei Angkatan Kerja Nasional, Agustus 2018

Source: National Labor Force Survey, August 2018

**Tabel 3.2.3** Jumlah Penduduk Berumur 15 Tahun Keatas yang Bekerja Selama Seminggu yang Lalu Menurut Kelompok Umur dan Jenis Kelamin di Kota Pagar Alam, 2018  
*Population Aged 15 Years and Over Who Worked During the Previous Week by Age Group and Sex in Pagar Alam Municipality, 2018*

Kelompok Umur <i>Age Group</i>	Jenis Kelamin <i>Sex</i>		Jumlah <i>Total</i>
	Laki-laki <i>Male</i>	Perempuan <i>Female</i>	
(1)	(2)	(3)	(4)
15-24	5 165	2 141	7 306
25-30	5 712	3 163	8 875
31-34	5 947	3 478	9 425
35-44	10 431	7 477	17 908
45-54	8 059	6 112	14 171
55-59	2 662	2 316	4 978
60+	4 570	3 253	7 823
<b>Jumlah <i>Total</i></b>	<b>42 546</b>	<b>27 940</b>	<b>70 486</b>

Sumber: Survei Angkatan Kerja Nasional, Agustus 2018

Source: National Labor Force Survey, August 2018



## POPULATION AND EMPLOYMENT

**Tabel 3.2.4 Jumlah Penduduk Berumur 15 Tahun Ke Atas yang Bekerja Selama Seminggu yang Lalu Menurut Lapangan Pekerjaan Utama dan Jenis Kelamin di Kota Pagar Alam, 2018**  
**Population Aged 15 Years and Over Who Worked During the Previous Week by Main Industry and Sex in Pagar Alam Municipality, 2018**

	Lapangan Pekerjaan Utama <i>Main Industry</i>	Jenis Kelamin <i>Sex</i>		Jumlah <i>Total</i>
		Laki-laki <i>Male</i>	Perempuan <i>Female</i>	
	(1)	(2)	(3)	(4)
1	Pertanian, Kehutanan, Perburuan, dan Perikanan <i>Agriculture, Forestry, Hunting, and Fisheries</i>	20 987	10 426	31 413
2	Pertambangan dan Penggalian <i>Mining and Quarrying</i>	0	0	0
3	Industri Pengolahan <i>Manufacturing Industry</i>	1 145	708	1 853
4	Listrik, Gas, dan Air <i>Electricity, Gas, and Water</i>	174	0	174
5	Bangunan <i>Construction</i>	2 386	0	2 386
6	Perdagangan Besar, Eceran, Rumah Makan, dan Hotel <i>Wholesale Trade, Retail Trade, Restaurants, and Hotels</i>	5 955	10 665	16 620
7	Angkutan, Pergudangan, dan Komunikasi <i>Transportation, Warehousing, and Communication</i>	4 069	0	4 069
8	Keuangan, Asuransi, Usaha Persewaan Bangunan, Tanah, dan Jasa Perusahaan <i>Financial, Insurance, Real Estate, and Business Service</i>	881	290	1 171
9	Jasa Kemasyarakatan, Sosial, dan Perorangan <i>Community, Social, and Personal Services</i>	6 949	5 851	12 800
	<b>Jumlah Total</b>	<b>42 546</b>	<b>27 940</b>	<b>70 486</b>

Sumber: Survei Angkatan Kerja Nasional, Agustus 2018

Source: National Labor Force Survey, August 2018

**Tabel 3.2.5** Jumlah Penduduk Berumur 15 Tahun Ke Atas yang Bekerja Selama Seminggu yang Lalu Menurut Jumlah Jam Kerja Seluruhnya dan Jenis Kelamin di Kota Pagar Alam, 2018  
*Population Aged 15 Years and Over Who Worked During the Previous Week by Total Working Hours and Sex in Pagar Alam Municipality, 2018*

Jumlah Jam Kerja Seluruhnya (jam) <i>Total Working Hours (hours)</i>	Jenis Kelamin <i>Sex</i>		
	Laki-laki <i>Male</i>	Perempuan <i>Female</i>	Jumlah <i>Total</i>
(1)	(2)	(3)	(4)
0 <sup>1</sup>	495	151	646
1–14	0	1 042	1 042
15–34	6 138	5 906	12 044
35+	35 913	20 841	56 754
<b>Jumlah <i>Total</i></b>	<b>42 546</b>	<b>27 940</b>	<b>70 486</b>

Keterangan/Note: <sup>1</sup> Sementara tidak bekerja/*Temporarily out of work*

Sumber: Survei Angkatan Kerja Nasional, Agustus 2018

Source: *National Labor Force Survey, August 2018*

## POPULATION AND EMPLOYMENT

**Tabel 3.2.6 Jumlah Penduduk Berumur 15 Tahun Ke Atas yang Bekerja Selama Seminggu yang Lalu Menurut Jumlah Jam Kerja Pada Pekerjaan Utama dan Jenis Kelamin di Kota Pagar Alam, 2018**  
**Population Aged 15 Years and Over Who Worked During the Previous Week by Number of Working Hours on Main Industry and Sex in Pagar Alam Municipality, 2018**

Jumlah Jam Kerja Pada Pekerjaan Utama (jam) <i>Number of Working Hours on Main Industry (hours)</i>	Jenis Kelamin <i>Sex</i>		
	Laki-laki <i>Male</i>	Perempuan <i>Female</i>	Jumlah <i>Total</i>
(1)	(2)	(3)	(4)
0 <sup>1</sup>	495	151	646
1-14	103	1 194	1 297
15-34	7 767	6 043	13 810
35+	34 181	20 552	54 733
<b>Jumlah Total</b>	<b>42 546</b>	<b>27 940</b>	<b>70 486</b>

Keterangan/Note: <sup>1</sup> Sementara tidak bekerja/*Temporarily out of work*

Sumber: Survei Angkatan Kerja Nasional, Agustus 2018

Source: National Labor Force Survey, August 2018

**Tabel 3.2.7** Jumlah Penduduk Berumur 15 Tahun Ke Atas yang Bekerja Selama Seminggu yang Lalu Menurut Status Pekerjaan Utama dan Jenis Kelamin di Kota Pagar Alam, 2018  
**Table** *Population Aged 15 Years and Over Who Worked During the Previous Week by Main Employment Status and Sex in Pagar Alam Municipality, 2018*

Status Pekerjaan Utama <i>Main Employment Status</i>	Jenis Kelamin <i>Sex</i>		
	Laki-laki <i>Male</i>	Perempuan <i>Female</i>	Jumlah <i>Total</i>
(1)	(2)	(3)	(4)
Berusaha sendiri <i>Own account worker</i>	14 499	8 372	22 871
Berusaha dibantu buruh tidak tetap/buruh tak dibayar <i>Employer assisted by temporary worker/unpaid worker</i>	10 123	2 065	12 188
Berusaha dibantu buruh tetap/buruh dibayar <i>Employer assisted by permanent worker/paid worker</i>	1 668	733	2 401
Buruh/Karyawan/Pegawai <i>Regular employee</i>	9 979	7 614	17 593
Pekerja bebas <i>Casual employee</i>	3 699	1 949	5 648
Pekerja keluarga/tak dibayar <i>Family worker/unpaid worker</i>	2 578	7 207	9 785
<b>Jumlah <i>Total</i></b>	<b>42 546</b>	<b>27 940</b>	<b>70 486</b>

Sumber: Survei Angkatan Kerja Nasional, Agustus 2018

Source: National Labor Force Survey, August 2018

## POPULATION AND EMPLOYMENT

**Tabel 3.2.8 Jumlah Pencari Kerja Terdaftar Menurut Tingkat Pendidikan Tertinggi yang Ditamatkan dan Jenis Kelamin di Kota Pagar Alam, 2018**  
**Number of Registered Job Applicants by Educational Attainment and Sex in Pagar Alam Municipality, 2018**

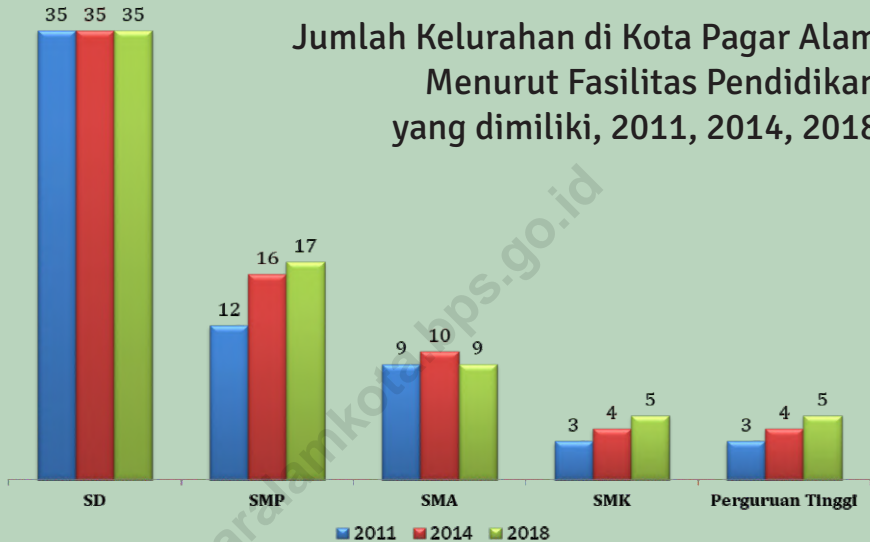
Pendidikan Tertinggi yang Ditamatkan <i>Educational Attainment</i>	Jenis Kelamin <i>Sex</i>		Jumlah <i>Total</i>
	Laki-laki <i>Male</i>	Perempuan <i>Female</i>	
(1)	(2)	(3)	(4)
Tidak/Belum Pernah Sekolah <i>No Schooling</i>	-	-	-
Tidak/Belum Tamat SD <i>Not Yet Completed Primary School</i>	-	-	-
Sekolah Dasar <i>Primary School</i>	-	-	-
Sekolah Menengah Pertama <i>Junior High School</i>	1	-	1
Sekolah Menengah Atas <i>Senior High School</i>	175	96	271
Sekolah Menengah Atas Kejuruan <i>Vocational Senior High School</i>			
Diploma I/II/III/Akademi <i>Diploma I/II/III/Academy</i>	13	21	34
Universitas <i>University</i>	58	86	144
<b>Jumlah <i>Total</i></b>	<b>247</b>	<b>203</b>	<b>450</b>

Sumber: Dinas Penanaman Modal, Pelayanan Terpadu Satu Pintu dan Tenaga Kerja Kota Pagar Alam  
 Source: Department of Investment, Integrated Services and Labor of Pagar Alam Municipality




# SOSIAL

## Social



### Jumlah Jemaah Haji Tahun 2018



23 42

### Jumlah Kasus Penyakit Tahun 2018



**Tertinggi:**  
**ISPA**  
**(3.027 kasus)**

**Terendah:**  
**Commed Cell**  
**(243 kasus)**



Kebutuhan ekonomi, kebutuhan spiritual dan kebutuhan akan kesehatan adalah kebutuhan mendasar dalam kehidupan. (NN)



## PENJELASAN TEKNIS

## TECHNICAL NOTES

1. Badan Pusat Statistik (BPS) telah melakukan pendataan Potensi Desa (Podes) sejak tahun 1980. Sejak saat itu, Podes dilaksanakan secara rutin sebanyak 3 kali dalam kurun waktu sepuluh tahun untuk mendukung kegiatan Sensus Penduduk, Sensus Pertanian, ataupun Sensus Ekonomi. Dengan demikian, fakta penting terkait ketersediaan infrastruktur dan potensi yang dimiliki oleh setiap wilayah dapat dipantau perkembangannya secara berkala dan terus menerus.
  2. Sejak tahun 2008, pendataan Podes mengalami perubahan dengan adanya penambahan kuesioner suplemen kecamatan dan Kecamatan di Kota Pagar Alam. Penambahan kuesioner tersebut bertujuan untuk meningkatkan manfaat data Podes bagi para konsumen data dan pemerintah daerah dalam perencanaan pembangunan wilayah.
  3. Data Podes merupakan satu-satunya sumber data kewilayahan yang muatannya beragam dan memberi gambaran tentang situasi pembangunan suatu wilayah (regional). Ini berbeda dengan data dari hasil pendekatan rumah tangga yang lebih menekankan pada dimensi aktivitas sektoral. Keduanya sama penting dan menjadi kekayaan BPS.
1. *BPS-Statistics Indonesia has already recorded village potential (Podes) since 1980. Since then, Podes regularly implemented 3 (three) times within ten years to support the activities of the Population Census, Agriculture Census, or Economic Census. Thus, important facts related to the availability of infrastructure and the potential possessed by each region can be monitored regularly and continually.*
  2. *Since 2008, Podes has been changed especially in providing additional information from subdistrict and Sub District in Pagar Alam Municipality, using separate questionnaires. The goal of these changes is to provide more benefits for data users and local government in regional development planning.*
  3. *Podes data is the only one Source of spatial data consisting of various information and providing a picture of development progress in a region. The Podes data are different from data resulted from household surveys focusing on the dimension of sectoral activities. Both kind of data are important and become the trade mark of BPS on the data richness aspect.*



**4. Cakupan Wilayah**

Pencacahan Podes dilakukan secara sensus terhadap seluruh wilayah administrasi pemerintahan terendah setingkat desa (yaitu desa, kelurahan, nagari, Unit Permukiman Transmigrasi (UPT)) yang masih dibina oleh kementerian terkait.

**5. Tamat sekolah** adalah menyelesaikan pelajaran yang ditandai dengan lulus ujian akhir pada kelas atau tingkat terakhir suatu jenjang pendidikan di sekolah negeri maupun swasta dengan mendapatkan tanda tamat belajar/ijazah. Seseorang yang belum mengikuti pelajaran pada kelas tertinggi tetapi telah mengikuti ujian akhir dan lulus dianggap tamat sekolah.

**6. Dapat membaca dan menulis** artinya dapat membaca dan menulis kata-kata/kalimat sederhana dengan suatu aksara tertentu.

**7. Jalur Pendidikan di Indonesia** terdiri atas 1) pendidikan formal, 2) pendidikan nonformal, dan 3) pendidikan informal yang ketiganya dapat saling melengkapi dan memperkaya (Undang-Undang No. 20 Tahun 2014 tentang Sistem Pendidikan Nasional).

**8. Jenjang Pendidikan Formal** terdiri atas pendidikan dasar, pendidikan menengah, dan pendidikan tinggi. Jenis pendidikan yang diajarkan mencakup pendidikan umum, kejuruan, akademik, profesi, vokasi, keagamaan, dan khusus.

**4. Podes Coverage**

*Podes enumeration is implemented as a census of the lowest governmental administrative region equivalent to village (i.e. village, sub-district, nagari, and Transmigration Settlement Unit which is still fostered by the relevant ministries).*

**5. Completed particular level of education** is someone who has completed particular level of education in private or public school and accepting graduation certificate. Someone who has never attended the highest grade but passed the final exam is considered as completed particular level of education

**6. Able to read and write** is the ability to read and write at least a simple sentence in any letter of alphabets.

**7. The Education System in Indonesia** consists of 1) a formal education, 2) non-formal education, and 3) informal education that all three can be complementary and enriching (Law No. 20 Year 2014 about The National Education System).

**8. The Formal Education Level** consists of primary education, secondary education, and high education. The kind of education that taught consists of general education, vocational, academic, professional, religious, and specific education.

- a. Pendidikan Dasar berbentuk Sekolah Dasar (SD) dan Madrasah Ibtidaiyah (MI) atau bentuk lain yang sederajat serta Sekolah Menengah Pertama (SMP) dan Madrasah Tsanawiyah (MTs), atau bentuk lain yang sederajat.
- b. Pendidikan Menengah berbentuk Sekolah Menengah Atas (SMA), Madrasah Aliyah (MA), Sekolah Menengah Kejuruan (SMK), dan Madrasah Aliyah Kejuruan (MAK), atau bentuk lain yang sederajat.
- c. Pendidikan Tinggi merupakan jenjang pendidikan setelah pendidikan menengah yang mencakup program pendidikan diploma, sarjana, magister, spesialis, dan doktor yang diselenggarakan oleh perguruan tinggi. Perguruan tinggi dapat berbentuk akademi, politeknik, sekolah tinggi, institut, atau universitas.
9. **Rumah Sakit** adalah tempat pemeriksaan dan perawatan kesehatan, biasanya berada di bawah pengawasan dokter/tenaga medis, yang melayani penderita yang sakit untuk berobat rawat jalan atau rawat inap.
10. **Rumah Sakit Bersalin** adalah rumah sakit khusus untuk persalinan, dilengkapi pelayanan spesialis pemeriksaan kehamilan, persalinan, rawat inap dan rawat jalan ibu dan anak yang berada di bawah pengawasan dokter spesialis
- a. *The Primary Education consists of Elementary School and Islamic Elementary School or other equivalent forms and Junior High School and MTs, or other equivalent forms.*
- b. *The Secondary Education consists of the senior high school, MA, Vocational School, and Vocational Madrasah Aliyah, or other equivalent forms.*
- c. *The High Education consists of the education level after the secondary education that consists of diplomas, bachelor, master, specialist, and doctoral degrees that are held by the college. The colleges can be academy, polytechnic, high school, institute, or university.*
9. **Hospital** is a place for health check, usually controlled/supervised by doctors/medical personnel to serve the ill patients to get outpatient or inpatient treatment services.
10. **Maternity Hospital** is a specialized hospital for childbirth, has specialist inspection service to pregnancy, childbirth, hospitalization and outpatient for mothers and children that is under the supervision of an

kandungan.

obstetrician.

11. **Rumah Bersalin** adalah sarana pelayanan kesehatan dengan izin sebagai rumah bersalin, dilengkapi pelayanan pemeriksaan kehamilan, persalinan serta pemeriksaan ibu dan anak yang berada di bawah pengawasan bidan senior
  12. **Poliklinik** adalah sarana kesehatan untuk pelayanan berobat jalan, biasanya berada di bawah pengawasan dokter/tenaga medis.
  13. **Puskesmas (Pusat Kesehatan Masyarakat)** adalah unit pelaksana teknis dinas kesehatan Kecamatan yang mempunyai fungsi utama sebagai penyelenggara pelayanan kesehatan tingkat pertama. Wilayah kerja puskesmas maksimal adalah satu kecamatan dan untuk dapat menjangkau wilayah kerjanya, puskesmas mempunyai jaringan pelayanan yang meliputi unit Puskesmas Pembantu (Pustu), unit Puskesmas Keliling (Puskel), dan unit bidan desa/komunitas (Peraturan Menteri Kesehatan RI No. 75 Tahun 2015 Tentang Pusat Kesehatan Masyarakat).
  14. **Apotek** adalah suatu tempat tertentu yang digunakan untuk melakukan pekerjaan kefarmasian, dan penyaluran/penjualan obat atau bahan farmasi dan perbekalan kesehatan lainnya kepada masyarakat yang dikelola oleh tenaga apoteker
11. **Maternity House** is health care facility with a license as a maternity house, equipped with prenatal care, childbirth and examination of mothers and children which is under the supervision of a senior midwife.
  12. **Polyclinic** is a health facility in which to get outpatient services, usually under the control of doctor/medical personnel.
  13. **Public Health Center** is technical implementation unit of regency health department that have the primary function as a first-level health care providers. The working area standard of public health center is one district and to reach their working areas, public health centers have a service network covering subsidiary of public health center, mobile public health center units, and midwife units (Regulation of the Minister of Health of Indonesia Number 75 Year 2015 about Public Health Center).
  14. **Pharmacy** is a specific place that is used for pharmaceutical jobs, and distribution/sale of drugs/pharmaceuticals and other medical supplies to people that are administered by trained pharmacist (Regulation of the Minister of Health

(Peraturan Menteri Kesehatan RI No. 1332 Tahun 2002 Tentang Perubahan Atas Peraturan Menteri Kesehatan RI No. 922/MENKES/PER/X/1993 Tentang Ketentuan dan Tata Cara Pemberian Izin Apotek).

15. **Imunisasi** adalah memasukkan kuman atau racun penyakit tertentu yang sudah dilemahkan (vaksin) ke dalam tubuh dengan cara disuntik atau diminum (diteteskan dalam mulut) dengan maksud agar terjadi kekebalan tubuh terhadap penyakit tersebut.
16. **Keluhan kesehatan** adalah keadaan seseorang yang mengalami gangguan kesehatan atau kejiwaan, baik karena penyakit akut, penyakit kronis, kecelakaan, kriminal, atau hal lain.
17. **Mengobati sendiri** adalah upaya oleh anggota rumah tangga/keluarga dengan melakukan pengobatan sendiri tanpa datang ke tempat fasilitas kesehatan atau memanggil dokter/petugas kesehatan ke rumahnya (misal minum obat modern, jamu, kerokan, kompres, kop, pijat) agar sembuh atau menjadi lebih ringan keluhan kesehatannya.
18. **Kasus kumulatif AIDS** adalah kumulatif kasus AIDS sampai dengan referensi waktu tertentu.
19. **BCG (Bacillus Calmette Guerin)** merupakan vaksinasi untuk mencegah
- of Indonesia Number 1332 Year 2002 about the Changes of Regulation of the Minister of Health of Indonesia Number 922/MENKES/PER/X/1993 about Pro-vision and Procedures for Administration of Licensed Pharmacies).*
15. **Immunization** is putting enervated microbe of a certain disease into human body by injection or drinking (dropping into mouth) to make the body immune to that disease.
16. **Health complaint** is a condition where a person has health or mental problems because of acute illness, chronically illness, accident, crimes, or others.
17. **Self treatment** is an effort of household members/family to have a health treatment by themselves without visiting health facilities or a doctor/health personnel (for instance, by taking modern medicine, herb medicine, chief with a coin, compress, cupping suction, massage) in order to recover from illness or reduce the health complaint.
18. **Cummulative AIDS case** is cummulative AIDS cases with reference to a particular time.
19. **BCG (Bacillus Calmette Guerin)** is a vaccine to prevent TBC disease, given

penyakit TBC, diberikan pada bayi baru lahir atau anak, dengan suntikan pada kulit pangkal lengan atas. Bekas suntikan kemudian akan membentuk tonjolan kecil jaringan parut pada kulit lengan atas. Suntikan BCG diberikan kepada anak sebanyak 1 kali.

*to newborns or children, by injection at the base of the skin of the upper arm. Injection site will form little bumps of scar tissue in the skin of the upper arm. BCG injections given to children 1 times.*

20. **DPT (Difteri, Pertusis, Tetanus)** merupakan vaksin untuk mencegah penyakit Difteri, Pertusis, dan Tetanus yang diberikan pada bayi berumur 3 bulan ke atas, dengan suntikan pada paha, diulang 1 bulan dan 2 bulan kemudian, sehingga suntikan imunisasi DPT lengkap pada balita berjumlah 3 kali (kadang-kadang selang waktu antar suntikan bisa lebih dari 1 bulan).
20. **DPT (Diphtheria, Pertussis, Tetanus)** is a vaccine to prevent the diphtheria, pertussis, and tetanus disease, given to infants aged 3 months and above, with a shot in the thigh, repeated one month and two months later, so that the complete DPT immunization shots at toddler totaling 3 times (sometimes the time interval between injections can be more than 1 month).
21. **Bencana Alam** adalah peristiwa atau serangkaian peristiwa yang mengancam dan mengganggu kehidupan/penghidupan masyarakat yang disebabkan oleh faktor alam antara lain berupa gempa bumi, tsunami, gunung meletus, banjir, kekeringan, angin topan, dan tanah longsor sehingga mengakibatkan kerugian materi maupun non-materi.
21. **Natural Disaster** is an event or series of events that threaten and disrupt the lives and livelihoods caused by natural factors such as: earthquake, tsunami, volcanic eruption, flood, flash flood, drought, typhoon/cyclone, and landslide so it can lead to result in loss of material and non-material.
22. Untuk mengukur kemiskinan, BPS menggunakan konsep kemampuan memenuhi kebutuhan dasar (*basic needs approach*). Dengan pendekatan ini, kemiskinan dipandang sebagai ketidakmampuan dari sisi ekonomi untuk memenuhi kebutuhan dasar
22. To measure poverty, BPS-Statistics Indonesia has used the concept of basic needs approach. Therefore, poverty is viewed as economic inability to fulfill food and non-food basic needs which are measured by consumption/expenditure. The

makanan dan bukan makanan yang diukur dari sisi pengeluaran. Metode yang digunakan adalah menghitung Garis Kemiskinan (GK), yang terdiri dari dua komponen yaitu Garis Kemiskinan Makanan (GKM) dan Garis Kemiskinan Non-Makanan (GKNM). Penghitungan Garis Kemiskinan dilakukan secara terpisah untuk daerah perkotaan dan perdesaan.

23. **Penduduk miskin** adalah penduduk yang memiliki rata-rata pengeluaran per kapita per bulan di bawah Garis Kemiskinan.
24. **Garis Kemiskinan Makanan (GKM)** merupakan nilai pengeluaran kebutuhan minimum makanan yang disetarakan dengan 2.100 kkalori per kapita per hari. Garis Kemiskinan Non-Makanan (GKNM) adalah kebutuhan minimum untuk perumahan, sandang, pendidikan, kesehatan, dan kebutuhan dasar lainnya.
25. **Ukuran Kemiskinan**  
**Head Count Index** (HCI-P<sub>0</sub>) adalah persentase penduduk miskin yang berada di bawah Garis Kemiskinan (GK)

**Indeks Kedalaman Kemiskinan** (*Poverty Gap Index-P<sub>1</sub>*) merupakan ukuran rata-rata kesenjangan pengeluaran masing-masing penduduk miskin terhadap garis kemiskinan. Semakin tinggi nilai indeks, semakin jauh rata-rata pengeluaran penduduk dari garis kemiskinan.

*method used is calculating poverty line, which consists of two components that are Food Poverty Line (FPL) and Non-Food Poverty Line (NFPL). The poverty line was calculated separately for urban and rural areas.*

23. **A person whose expenditure per capita per month is below the poverty line is considered to be poor.**
24. **The Food Poverty Line refers to the daily minimum requirement of 2,100 kcal per capita per day. The Non-Food Poverty Line refers to the minimum requirement for household necessities for clothing, education, health, and other basic individual needs.**
25. **Poverty Measures**  
**Head Count Index** (HCI-P<sub>0</sub>) simply measures the percentage of the population that is counted as poor, often denoted by P<sub>0</sub>.

**Poverty Gap Index-P<sub>1</sub>** measures the extent to which individuals fall below the poverty line (the poverty gaps) as a proportion of the poverty line. Higher value of the index shows that the gap between average expenditure of the poor and the poverty line is wider.

**Indeks Keparahan Kemiskinan (Poverty Severity Index-P2)** memberikan gambaran mengenai penyebaran pengeluaran di antara penduduk miskin. Semakin tinggi nilai indeks, semakin tinggi ketimpangan pengeluaran di antara penduduk miskin.

Foster-Greer-Thorbecke (1984) merumuskan suatu ukuran yang digunakan untuk mengukur tingkat kemiskinan sebagai berikut:

$$P_a = \frac{1}{n} \sum_{i=1}^q \left[ \frac{z - y_i}{z} \right]^a$$

dimana:

a=0, 1, 2

z=Garis kemiskinan

$y_i$ =Rata-rata pengeluaran perkapita sebulan penduduk yang berada di bawah garis kemiskinan ( $i=1,2,\dots,q$ ),  $y_i < z$

q=Jumlah penduduk yang berada di bawah garis kemiskinan

n=Jumlah penduduk

Jika a=0, diperoleh *Head Count Index* ( $P_0$ ), jika a=1 diperoleh indeks kedalaman kemiskinan (*Poverty Gap Index-P1*) dan jika a=2 disebut indeks keparahan kemiskinan (*Poverty Severity Index-P2*).

**Poverty Severity Index-P2** describes inequality among the poor. This is simply a weighted sum of poverty gaps (as a proportion of the poverty line), where the weights are the proportionate poverty gaps themselves. Hence, by squaring the poverty gap index, the measure implicitly puts more weight on observations that fall well below the poverty line. Higher value of the index shows that inequality among the poor is higher.

Foster-Greer-Thorbecke (1984) developed poverty measures that may be written as:

$$P_a = \frac{1}{n} \sum_{i=1}^q \left[ \frac{z - y_i}{z} \right]^a$$

where:

a=0, 1, 2

z=the poverty line

$y_i$ =Average expenditure per capita per month of the poor ( $i=1,2,\dots,q$ ),  $y_i$

< z

q=the number of poor

n=the total population

if a=0 is obtained *Head Count Index* ( $P_0$ ), if a=1 is obtained *Poverty Gap Index-P1* , and if a=2 is obtained *Poverty Severity Index-P2* .

**ULASAN****DESCRIPTION****Pendidikan****Education**

Pendidikan merupakan sarana mutlak dalam meningkatkan Sumber Daya Manusia (SDM) yang bermutu. Sumber Daya Manusia yang bermutu sangat dibutuhkan dalam pelaksanaan pembangunan yang bertujuan untuk meningkatkan kesejahteraan masyarakat. Oleh karena itu pendidikan harus dilengkapi dengan sarana dan prasarana yang memadai agar dapat mencapai tujuannya dengan baik.

*Education is the absolute medium in improving qualified Human Resource (SDM). Qualified human resource is required in conducting development which aims to increase society prosperity. Therefore, education must be provided with compatible facilities in order to reach the goal well.*

Sekolah Dasar (SD) sederajat di Pagar Alam terdiri dari 101 sekolah, dengan 16.468 siswa. Dengan jumlah tersebut rasio siswa terhadap sekolah sebesar 163 siswa/sekolah.

*Elementary School (SD) in Pagar Alam consists of 101 schools, with 16.468 students. The ratio of the number of students to the school is 163 students / school.*

Sekolah Menengah Pertama (SMP) sederajat di Pagar Alam terdiri dari

*Junior High School (SMP) in Pagar Alam consists of 28 schools with*



## SOCIAL

28 sekolah, dengan 7.775 siswa. Dengan jumlah tersebut rasio siswa terhadap sekolah sebesar 278 orang/sekolah.

*7.775 students. The ratio of the number of students to the school is 278 students/school.*

Sekolah Menengah Atas (SMA) sederajat di Pagar Alam terdiri dari 14 sekolah, dengan 5.197 siswa. Dengan jumlah tersebut rasio siswa terhadap sekolah sebesar 371 orang/sekolah.

*Senior High School (SHS) in Pagar Alam consists of 14 schools with 5.197 students. The ratio of the number of students to the school is 371 students/school.*

Sekolah Menengah Kejuruan (SMK) sederajat di Pagar Alam terdiri dari 5 sekolah, dengan 2.045 siswa. Dengan jumlah tersebut rasio siswa terhadap sekolah sebesar 409 orang/sekolah.

*Vocational High School (VHS) in Pagar Alam consists of 5 schools with 2.045 students. The ratio of the number of students to the school is 409 students/school.*

**Kesehatan**

Bidang kesehatan juga penting untuk diperhatikan. Tingkat kesehatan penduduk akan menjadi salah satu barometer dalam melihat keberhasilan pembangunan secara keseluruhan. Salah satu informasi di bidang kesehatan menyebutkan bahwa jumlah kelahiran bayi selama tahun 2018 sebanyak 3.156 kelahiran. Angka ini meningkat dari tahun 2017 yang berjumlah 3.062 kelahiran, semua kelahiran dibantu tenaga kesehatan yang ada di Kota Pagar Alam.

Jumlah tenaga kesehatan yang ada di Kota Pagar Alam terdiri dari 11 dokter, 150 perawat, 214 bidan dan 18 tenaga farmasi dan 78 tenaga lainnya. Bila dibandingkan jumlah penduduk yang mencapai 137.909 jiwa, tenaga kesehatan di daerah ini tentu masih banyak kurang. Apalagi bila dilihat dari jumlah sarana

**Health**

*Health is also important to be concerned; resident's health level will become one of the barometers in knowing the achievement of the development as a whole. One of health information mentions that the number of infant births in 2018 is 3,156 births. This figure increased from the year 2017, which was 3,062 births, all births are assisted by health workers in Pagar Alam Municipality.*

*Number of health workers in the city of Pagar Alam consists of 11 doctors, 150 nurses, 214 midwives 18 pharmacy staff and 78 other workers. When compared to total population of 137.909 people, number of health professionals in this area is certainly small. Especially when viewed from a*

kesehatan yang ada hanya terdiri dari 2 rumah sakit, 7 Puskesmas dan 13 klinik

*number of existing health facilities which consist of only 2 hospital, 7 health centers and 13 clinics.*

Jumlah Klinik Keluarga Berencana (KKB) dan Pos Pelayanan Keluarga Berencana Desa (PPKBD) menurut Kecamatan di Kota Pagar Alam pada tahun 2018 yaitu 36 klinik keluarga berencana.

*Numbers of Family Planning Clinics and PPKBD by Subdistrict in Pagar Alam Municipality in 2018 are 36 planning clinics.*

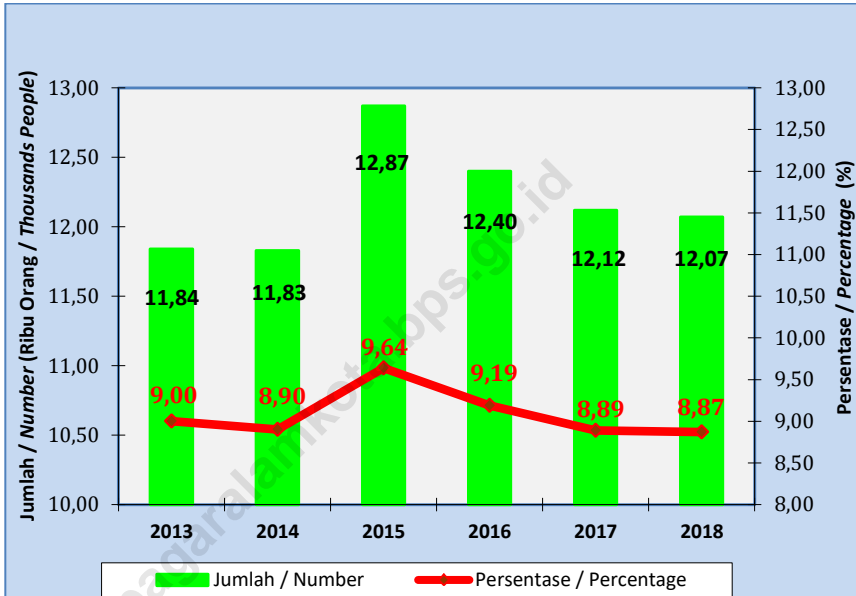
**Agama dan Sosial Lainnya**

**Religion and Others**

Sarana ibadah yang ada di Kota Pagar Alam meliputi 186 unit Masjid, 32 unit musholah dan 3 unit gereja. Jumlah tempat ibadah selaras dengan persentase penganut agamanya dimana penganut islam sekitar 99 persen dan sisanya agama khatolik, protestan, hindu dan budha. Sedangkan jumlah jemaah haji pada tahun 2018 mencapai 65 jamaah haji dimana angka ini menurun dari tahun 2017 sebanyak 104 jamaah haji

*Places of worship in the city of Pagar Alam include 186 Mosques, 32 musholahs and 3 churches. Number of places of worship is in line with the percentage of the adherents of each religion, in which adherents of Islam is about 99 percent and the rests is Catholic, Protestant, Hindu and Buddhist. In addition the number of pilgrims in 2017 reached 104 pilgrims where this figure increased from the year 2015, which was 50 pilgrims.*

**Gambar 4.1** Jumlah Penduduk Miskin (Ribuan Orang) dan Persentase Penduduk Miskin (Persen) di Kota Pagar Alam, 2013 – 2018  
**Figure** *Number of Poor People (Thousands People) and Percentage of Poor People in Pagar Alam Municipality, 2013 - 2018*





#### 4.1 PENDIDIKAN EDUCATION

**Tabel 4.1.1** Jumlah Sekolah, Guru, dan Murid Taman Kanak-Kanak (TK) di Bawah Kementerian Pendidikan dan Kebudayaan Menurut Kecamatan di Kota Pagar Alam, 2017/2018  
*Number of Schools, Teachers, and Pupils in Kindergarten Under The Ministry of Education and Culture by Sub District in Pagar Alam Municipality, 2017/2018*

Kecamatan <i>Sub District</i>	Sekolah/Schools		
	Negeri/ <i>Public</i>	Swasta/ <i>Private</i>	Jumlah/ <i>Total</i>
(1)	(2)	(3)	(4)
Dempo Selatan	1	1	2
Dempo Tengah	-	2	2
Dempo Utara	1	1	2
Pagar Alam Selatan	1	14	15
Pagar Alam Utara	-	8	8
<b>Pagar Alam</b>	<b>3</b>	<b>26</b>	<b>29</b>
2016/2017	3	21	24

## SOCIAL

Lanjutan Tabel/Continued Table 4.1.1

Kecamatan Sub District	Guru <sup>1</sup> /Teachers <sup>1</sup>		
	Negeri/Public	Swasta/Private	Jumlah/Total
(1)	(5)	(6)	(7)
Dempo Selatan	8	6	14
Dempo Tengah	-	7	7
Dempo Utara	14	3	17
Pagar Alam Selatan	15	76	91
Pagar Alam Utara	-	45	45
<b>Pagar Alam</b>	<b>37</b>	<b>137</b>	<b>174</b>
1582016/2017	<b>37</b>	<b>121</b>	<b>158</b>

Lanjutan Tabel/Continued Table 4.1.1

Kecamatan Sub District	Murid/Students		
	Negeri/Public	Swasta/Private	Jumlah/Total
(1)	(5)	(6)	(7)
Dempo Selatan	30	43	30
Dempo Tengah	-	55	33
Dempo Utara	89	19	126
Pagar Alam Selatan	174	726	979
Pagar Alam Utara	-	420	366
<b>Pagar Alam</b>	<b>322</b>	<b>1263</b>	<b>1534</b>
2016/2017	373	1183	1556

Catatan/Note: <sup>1</sup> Jumlah guru termasuk kepala sekolah dan guru/The total of teachers including headmaster and teacher

Sumber/Source: Kementerian Pendidikan dan Kebudayaan, Data Semester Ganjil/Ministry of Educations and Culture, Odd Semester Data



**Tabel 4.1.2 Jumlah Sekolah, Guru, dan Murid Raudatul Athfal (RA) di Bawah Kementerian Agama Menurut Kecamatan di Kota Pagar Alam, 2017/2018**  
*Number of Schools, Teachers, and Pupils in Raudatul Athfal (RA) Under The Ministry of Religious Affairs by Sub District in Pagar Alam Municipality, 2017/2018*

Kecamatan <i>Sub District</i>	Sekolah <i>Schools</i>	Guru <i>Teachers</i>	Siswa <i>Pupils</i>
(1)	(2)	(3)	(4)
Dempo Selatan	...	...	...
Dempo Tengah	...	...	...
Dempo Utara	...	...	...
Pagar Alam Selatan	...	...	...
Pagar Alam Utara	...	...	...
<b>Pagar Alam</b>	<b>30</b>	<b>121</b>	<b>974</b>
2016/2017	30	109	1 053

Sumber/Source: Kementerian Agama, Data Semester Ganjil/Ministry of Religious Affairs, Odd Semester Data

**Tabel 4.1.3 Jumlah Sekolah, Guru, dan Murid Sekolah Dasar (SD) di Bawah Kementerian Pendidikan dan Kebudayaan Menurut Kecamatan di Kota Pagar Alam, 2017/2018**  
*Number of Schools, Teachers, and Pupils in Primary Schools Under The Ministry of Education and Culture by Sub District in Pagar Alam Municipality, 2017/2018*

Kecamatan Sub District	Sekolah/Schools		
	Negeri/Public	Swasta/Private	Jumlah/Total
(1)	(2)	(3)	(4)
Dempo Selatan	11	-	11
Dempo Tengah	11	-	11
Dempo Utara	14	1	15
Pagar Alam Selatan	23	9	32
Pagar Alam Utara	15	4	19
<b>Pagar Alam</b>	<b>74</b>	<b>14</b>	<b>88</b>
2016/2017	74	14	88

## SOCIAL

Lanjutan Tabel/Continued Table 4.1.3

Kecamatan Sub District	Guru <sup>1</sup> /Teachers <sup>1</sup>		
	Negeri/Public	Swasta/Private	Jumlah/Total
(1)	(5)	(6)	(7)
Dempo Selatan	122	-	122
Dempo Tengah	112	-	112
Dempo Utara	159	7	166
Pagar Alam Selatan	325	146	471
Pagar Alam Utara	217	43	260
<b>Pagar Alam</b>	<b>935</b>	<b>196</b>	<b>1 131</b>
2016/2017	1 005	161	1 166

Lanjutan Tabel/Continued Table 4.1.3

Kecamatan Sub District	Murid/Students		
	Negeri/Public	Swasta/Private	Jumlah/Total
(1)	(5)	(6)	(7)
Dempo Selatan	1 160	-	1 160
Dempo Tengah	1 292	-	1 292
Dempo Utara	1 771	167	1 938
Pagar Alam Selatan	4 063	2 355	6 418
Pagar Alam Utara	3 197	694	3 891
<b>Pagar Alam</b>	<b>11 483</b>	<b>3 216</b>	<b>14 699</b>
2016/2017	11 659	3 052	14 711

Catatan/Note: <sup>1</sup> Jumlah guru termasuk kepala sekolah dan guru/The total of teachers including headmaster and teacher

Sumber/Source: Kementerian Pendidikan dan Kebudayaan, Data Semester Ganjil/Ministry of Educations and Culture, Odd Semester Data

**Tabel 4.1.4 Jumlah Sekolah, Guru, dan Murid Madrasah Ibtidaiyah (MI) di Bawah Kementerian Agama Menurut Kecamatan Menurut Kecamatan di Kota Pagar Alam, 2017/2018**  
*Number of Schools, Teachers, and Pupils in Madrasah Ibtidaiyah (MI) Under The Ministry of Religious Affairs by Sub District in Pagar Alam Municipality, 2017/2018*

Kecamatan Sub District	Sekolah/Schools		
	Negeri/Public	Swasta/Private	Jumlah/Total
(1)	(2)	(3)	(4)
Dempo Selatan	...	...	...
Dempo Tengah	...	...	...
Dempo Utara	...	...	...
Pagar Alam Selatan	...	...	...
Pagar Alam Utara	...	...	...
<b>Pagar Alam</b>	<b>1</b>	<b>12</b>	<b>13</b>
2016/2017	1	12	13

Lanjutan Tabel/Continued Table 4.1.4

Kecamatan <i>Sub District</i>	Guru <sup>1</sup> /Teachers <sup>1</sup>		
	Negeri/ <i>Public</i>	Swasta/ <i>Private</i>	Jumlah/ <i>Total</i>
(1)	(5)	(6)	(7)
Dempo Selatan	...	...	...
Dempo Tengah	...	...	...
Dempo Utara	...	...	...
Pagar Alam Selatan	...	...	...
Pagar Alam Utara	...	...	...
<b>Pagar Alam</b>	<b>26</b>	<b>135</b>	<b>161</b>
2016/2017	25	96	121

## SOCIAL

Lanjutan Tabel/Continued Table 4.1.4

Kecamatan Sub District	Murid/Students		
	Negeri/Public	Swasta/Private	Jumlah/Total
(1)	(2)	(3)	(4)
Dempo Selatan	...	...	...
Dempo Tengah	...	...	...
Dempo Utara	...	...	...
Pagar Alam Selatan	...	...	...
Pagar Alam Utara	...	...	...
<b>Pagar Alam</b>	<b>175</b>	<b>1 594</b>	<b>1 769</b>
2016/2017	209	1 556	1 765

Catatan/Note:

Sumber/Source: Kementerian Agama, Data Semester Ganjil/Ministry of Religious Affairs, Odd Semester Data

**Tabel 4.1.5** Jumlah Sekolah, Guru, dan Murid Sekolah Menengah Pertama (SMP) di Bawah Kementerian Pendidikan dan Kebudayaan Menurut Kecamatan di Kota Pagar Alam, 2017/2018  
*Number of Schools, Teachers, and Pupils in Junior High Schools Under The Ministry of Education and Culture by Sub District in Pagar Alam Municipality, 2017/2018*

Kecamatan Sub District	Sekolah/Schools		
	Negeri/Public	Swasta/Private	Jumlah/Total
(1)	(2)	(3)	(4)
Dempo Selatan	2	-	2
Dempo Tengah	2	-	2
Dempo Utara	2	-	2
Pagar Alam Selatan	2	5	7
Pagar Alam Utara	2	4	6
<b>Pagar Alam</b>	<b>10</b>	<b>9</b>	<b>19</b>
2016/2017	10	8	18



**SOCIAL**

**Lanjutan Tabel/Continued Table 4.1.5**

Kecamatan <i>Sub District</i>	Guru <sup>1</sup> /Teachers <sup>1</sup>		
	Negeri/ <i>Public</i>	Swasta/ <i>Private</i>	Jumlah/ <i>Total</i>
(1)	(5)	(6)	(7)
Dempo Selatan	70	-	70
Dempo Tengah	61	-	61
Dempo Utara	59	-	59
Pagar Alam Selatan	90	59	149
Pagar Alam Utara	143	49	192
<b>Pagar Alam</b>	<b>423</b>	<b>108</b>	<b>531</b>
2016/2017	433	93	526

Lanjutan Tabel/Continued Table 4.1.5

Kecamatan Sub District	Murid/Students		
	Negeri/Public	Swasta/Private	Jumlah/Total
(1)	(2)	(3)	(4)
Dempo Selatan	642	-	642
Dempo Tengah	452	-	452
Dempo Utara	771	-	771
Pagar Alam Selatan	810	989	1 799
Pagar Alam Utara	1 687	1 045	2 732
<b>Pagar Alam</b>	<b>4 362</b>	<b>2 034</b>	<b>6 396</b>
2016/2017	4 349	2 132	6 481

Catatan/Note: <sup>1</sup> Jumlah guru termasuk kepala sekolah dan guru/*The total of teachers including headmaster and teacher*

Sumber/Source: Kementerian Pendidikan dan Kebudayaan, Data Semester Ganjil/*Ministry of Educations and Culture, Odd Semester Data*

**Tabel 4.1.6** Jumlah Sekolah, Guru, dan Murid Madrasah Tsanawiyah (MTs) di Bawah Kementerian Agama Menurut Kecamatan di Kota Pagar Alam, 2017/2018  
*Number of Schools, Teachers, and Pupils in Madrasah Tsanawiyah (MTs) Under The Ministry of Religious Affairs by Sub District in Pagar Alam Municipality, 2017/2018*

Kecamatan Sub District	Sekolah/Schools		
	Negeri/Public	Swasta/Private	Jumlah/Total
(1)	(2)	(3)	(4)
Dempo Selatan	...	...	...
Dempo Tengah	...	...	...
Dempo Utara	...	...	...
Pagar Alam Selatan	...	...	...
Pagar Alam Utara	...	...	...
<b>Pagar Alam</b>	<b>1</b>	<b>8</b>	<b>9</b>
2016/2017	1	7	8

Lanjutan Tabel/Continued Table 4.1.6

Kecamatan Sub District	Guru <sup>1</sup> /Teachers <sup>1</sup>		
	Negeri/Public	Swasta/Private	Jumlah/Total
(1)	(5)	(6)	(7)
Dempo Selatan	...	...	...
Dempo Tengah	...	...	...
Dempo Utara	...	...	...
Pagar Alam Selatan	...	...	...
Pagar Alam Utara	...	...	...
<b>Pagar Alam</b>	<b>74</b>	<b>88</b>	<b>162</b>
2016/2017	29	76	105

## SOCIAL

Lanjutan Tabel/Continued Table 4.1.6

Kecamatan Sub District	Murid/Students		
	Negeri/Public	Swasta/Private	Jumlah/Total
(1)	(2)	(3)	(4)
Dempo Selatan	...	...	...
Dempo Tengah	...	...	...
Dempo Utara	...	...	...
Pagar Alam Selatan	...	...	...
Pagar Alam Utara	...	...	...
<b>Pagar Alam</b>	<b>214</b>	<b>1 165</b>	<b>1 379</b>
2016/2017	350	1 155	1 505

Catatan/Note:

Sumber/Source: Kementerian Agama, Data Semester Ganjil/Ministry of Religious Affairs, Odd Semester Data

**Tabel 4.1.7** Jumlah Sekolah, Guru, dan Murid Sekolah Menengah Atas (SMA) di Bawah Kementerian Pendidikan dan Kebudayaan Menurut Kecamatan di Kota Pagar Alam, 2017/2018  
*Number of Schools, Teachers, and Pupils in Senior High Schools Under The Ministry of Education and Culture by Sub District in Pagar Alam Municipality, 2017/2018*

Kecamatan Sub District	Sekolah/Schools		
	Negeri/Public	Swasta/Private	Jumlah/Total
(1)	(2)	(3)	(4)
Dempo Selatan	1	-	1
Dempo Tengah	1	-	1
Dempo Utara	1	-	1
Pagar Alam Selatan	1	2	3
Pagar Alam Utara	1	2	3
<b>Pagar Alam</b>	<b>5</b>	<b>4</b>	<b>9</b>
2016/2017	5	4	9

**SOCIAL**

**Lanjutan Tabel/Continued Table 4.1.7**

Kecamatan <i>Sub District</i>	Guru <sup>1</sup> /Teachers <sup>1</sup>		
	Negeri/ <i>Public</i>	Swasta/ <i>Private</i>	Jumlah/ <i>Total</i>
(1)	(5)	(6)	(7)
Dempo Selatan	20	-	20
Dempo Tengah	80	-	80
Dempo Utara	65	-	65
Pagar Alam Selatan	51	49	100
Pagar Alam Utara	77	31	108
<b>Pagar Alam</b>	<b>293</b>	<b>80</b>	<b>373</b>
2016/2017	300	83	383

Lanjutan Tabel/Continued Table 4.1.7

Kecamatan Sub District	Murid/Students		
	Negeri/Public	Swasta/Private	Jumlah/Total
(1)	(5)	(6)	(7)
Dempo Selatan	183	-	183
Dempo Tengah	455	-	455
Dempo Utara	522	-	522
Pagar Alam Selatan	878	820	1 698
Pagar Alam Utara	971	543	1 514
<b>Pagar Alam</b>	<b>3 009</b>	<b>1 363</b>	<b>4 372</b>
2016/2017	3 006	1 396	4 462

Catatan/Note: <sup>1</sup> Jumlah guru termasuk kepala sekolah dan guru/The total of teachers including headmaster and teacher

Sumber/Source: Kementerian Pendidikan dan Kebudayaan, Data Semester Ganjil/Ministry of Educations and Culture, Odd Semester Data



**SOCIAL**

**Tabel 4.1.8 Jumlah Sekolah, Guru, dan Murid Sekolah Menengah Kejuruan (SMK) di Bawah Kementerian Pendidikan dan Kebudayaan Menurut Kecamatan di Kota Pagar Alam, 2017/2018**  
*Number of Schools, Teachers, and Pupils in Vocational High Schools Under The Ministry of Education and Culture by Sub District in Pagar Alam Municipality, 2017/2018*

Kecamatan Sub District	Sekolah/Schools		
	Negeri/Public	Swasta/Private	Jumlah/Total
(1)	(2)	(3)	(4)
Dempo Selatan	1	-	1
Dempo Tengah	-	-	-
Dempo Utara	1	-	1
Pagar Alam Selatan	-	1	1
Pagar Alam Utara	-	2	2
<b>Pagar Alam</b>	<b>2</b>	<b>3</b>	<b>5</b>
2016/2017	2	2	5

Lanjutan Tabel/Continued Table 4.1.8

Kecamatan <i>Sub District</i>	Guru <sup>1</sup> /Teachers <sup>1</sup>		
	Negeri/ <i>Public</i>	Swasta/ <i>Private</i>	Jumlah/ <i>Total</i>
(1)	(5)	(6)	(7)
Dempo Selatan	47	-	47
Dempo Tengah	-	-	-
Dempo Utara	40	-	40
Pagar Alam Selatan	-	60	60
Pagar Alam Utara	-	32	32
<b>Pagar Alam</b>	<b>87</b>	<b>92</b>	<b>179</b>
2016/2017	79	85	164

Lanjutan Tabel/Continued Table 4.1.8

Kecamatan Sub District	Murid/Students		
	Negeri/Public	Swasta/Private	Jumlah/Total
(1)	(5)	(6)	(7)
Dempo Selatan	277	-	227
Dempo Tengah	-	-	-
Dempo Utara	567	-	567
Pagar Alam Selatan	-	788	788
Pagar Alam Utara	-	463	463
<b>Pagar Alam</b>	<b>794</b>	<b>1 251</b>	<b>2 045</b>
2016/2017	613	1 471	2 084

Catatan/Note: <sup>1</sup> Jumlah guru termasuk kepala sekolah dan guru/The total of teachers including headmaster and teacher

Sumber/Source: Kementerian Pendidikan dan Kebudayaan, Data Semester Ganjil/Ministry of Educations and Culture, Odd Semester Data

**Tabel 4.1.9** Jumlah Sekolah, Guru, dan Murid Madrasah Aliyah (MA) di Bawah Kementerian Agama Menurut Kecamatan di Kota Pagar Alam, 2017/2018  
*Number of Schools, Teachers, and Pupils in Madrasah Aliyah (MA) Under the Ministry of Religious Affairs by Sub District in Pagar Alam Municipality, 2017/2018*

Kecamatan Sub District	Sekolah/Schools		
	Negeri/Public	Swasta/Private	Jumlah/Total
(1)	(2)	(3)	(4)
Dempo Selatan	...	...	...
Dempo Tengah	...	...	...
Dempo Utara	...	...	...
Pagar Alam Selatan	...	...	...
Pagar Alam Utara	...	...	...
<b>Pagar Alam</b>	<b>1</b>	<b>4</b>	<b>5</b>
2016/2017	1	3	4

**SOCIAL**

**Lanjutan Tabel/Continued Table 4.1.9**

Kecamatan <i>Sub District</i>	Guru <sup>1</sup> /Teachers <sup>1</sup>		
	Negeri/ <i>Public</i>	Swasta/ <i>Private</i>	Jumlah/ <i>Total</i>
(1)	(5)	(6)	(7)
Dempo Selatan	...	...	...
Dempo Tengah	...	...	...
Dempo Utara	...	...	...
Pagar Alam Selatan	...	...	...
Pagar Alam Utara	...	...	...
<b>Pagar Alam</b>	<b>54</b>	<b>45</b>	<b>99</b>
2016/2017	54	42	96

<https://pagaralamkota.bps.go.id>

Lanjutan Tabel/Continued Table 4.1.9

Kecamatan Sub District	Murid/Students		
	Negeri/Public	Swasta/Private	Jumlah/Total
(1)	(5)	(6)	(7)
Dempo Selatan	...	...	...
Dempo Tengah	...	...	...
Dempo Utara	...	...	...
Pagar Alam Selatan	...	...	...
Pagar Alam Utara	...	...	...
<b>Pagar Alam</b>	<b>565</b>	<b>260</b>	<b>825</b>
2016/2017	563	273	836

Catatan/Note:

Sumber/Source: Kementerian Agama, Data Semester Ganjil/Ministry of Religious Affairs, Odd Semester Data

**Tabel 4.1.10** Jumlah Desa<sup>1</sup>/Kelurahan yang Memiliki Fasilitas Sekolah Menurut Kecamatan dan Tingkat Pendidikan di Kota Pagar Alam, 2011, 2014 dan 2018  
**Table** Number of Villages<sup>1</sup> Having Educational Facilities by Sub District and Educational Level in Pagar Alam Municipality, 2011, 2014 dan 2018

Kecamatan Sub District	SD Primary School			SMP Junior High School		
	2011	2014	2018	2011	2014	2018
	(1)	(2)	(3)	(4)	(5)	(6)
Dempo Selatan	5	5	5	2	2	2
Dempo Tengah	5	5	5	2	2	2
Dempo Utara	7	7	7	2	4	3
Pagar Alam Selatan	8	8	8	3	3	6
Pagar Alam Utara	10	10	10	4	5	4
<b>Pagar Alam</b>	<b>35</b>	<b>35</b>	<b>35</b>	<b>12</b>	<b>16</b>	<b>17</b>

Lanjutan Tabel/Continued Table 4.1.10

Kecamatan Sub District	SMA <i>Senior High School</i>			SMK <i>Vocational School</i>		
	2011	2014	2018	2011	2014	2018
	(2)	(3)	(4)	(5)	(6)	(7)
Dempo Selatan	2	2	1	1	1	1
Dempo Tengah	1	1	1	-	-	-
Dempo Utara	1	2	1	-	-	1
Pagar Alam Selatan	3	3	4	1	1	1
Pagar Alam Utara	2	2	2	1	2	2
<b>Pagar Alam</b>	<b>9</b>	<b>10</b>	<b>9</b>	<b>3</b>	<b>4</b>	<b>5</b>



**Lanjutan Tabel/Continued Table 4.1.10**

Kecamatan Sub District	Perguruan Tinggi University		
	2011	2014	2018
(1)	(5)	(6)	(7)
Dempo Selatan	-	-	1
Dempo Tengah	1	1	1
Dempo Utara	-	-	-
Pagar Alam Selatan	1	1	2
Pagar Alam Utara	1	2	1
<b>Pagar Alam</b>	<b>3</b>	<b>4</b>	<b>5</b>

Catatan/Note: 1 Desa pada tabel ini termasuk Unit Permukiman Transmigrasi (UPT) yang masih dibina oleh kementerian terkait dan nagari di Provinsi Sumatera Barat/*Villages in this Table include Transmigration Settlement Unit which is still fostered by the relevant ministries and the nagari in the Province of Sumatera Barat*

Sumber/Source: BPS, Pendataan Potensi Desa (Podes)/ *BPS-Statistics Indonesia, Village Potential Data Collection*

## 4.2 KESEHATAN

## HEALTH

**Tabel 4.2.1** Jumlah Desa/Kelurahan Yang Memiliki Sarana Kesehatan Menurut Kecamatan di Kota Pagar Alam, 2014 dan 2018  
**Table** *Number of Villages Having Health Facilities by Regency/ Municipality in Pagar Alam Municipality, 2014 dan 2018*

Kecamatan Sub District	Rumah Sakit Hospital			Rumah Sakit Bersalin Maternity Hospital		
	2011	2014	2018	2011	2014	2018
(1)	(2)	(3)	(4)	(5)	(6)	(7)
Dempo Selatan	-	-	-	-	-	-
Dempo Tengah	-	-	-	-	-	-
Dempo Utara	-	-	-	-	-	-
Pagar Alam Selatan	-	-	-	-	1	-
Pagar Alam Utara	2	2	2	-	1	-
<b>Pagar Alam</b>	<b>2</b>	<b>2</b>	<b>2</b>	<b>0</b>	<b>2</b>	<b>0</b>

Lanjutan Tabel/Continued Table 4.2.1

Kecamatan Sub District	Poliklinik Polyclinic			Puskesmas Public Health Center		
	2011	2014	2018	2011	2014	2018
(1)	(2)	(3)	(4)	(5)	(6)	(7)
Dempo Selatan	-	-	2	1	1	1
Dempo Tengah	-	-	-		1	1
Dempo Utara	-	-	-	2	2	2
Pagar Alam Selatan	1	3	1	2	2	1
Pagar Alam Utara	-	4	-	1	2	2
<b>Pagar Alam</b>	<b>1</b>	<b>7</b>	<b>3</b>	<b>6</b>	<b>8</b>	<b>7</b>

<https://pagaralamkota.bps.go.id>

Lanjutan Tabel/Continued Table 4.2.1

Kecamatan Sub District	Puskemas Pembantu <i>Subsidiary of Public Health Center</i>			Apotek <i>Pharmacy</i>		
	2011	2014	2018	2011	2014	2018
(1)	(2)	(3)	(4)	(5)	(6)	(7)
Dempo Selatan	4	4	4	-	-	-
Dempo Tengah	3	5	4	-	-	1
Dempo Utara	5	5	6	-	-	-
Pagar Alam Selatan	2	2	4	2	3	4
Pagar Alam Utara	2	3	3	2	4	2
<b>Pagar Alam</b>	<b>16</b>	<b>19</b>	<b>21</b>	<b>4</b>	<b>7</b>	<b>7</b>

Sumber/Source : BPS, Pendataan Potensi Desa (Podes)/BPS-Statistics Indonesia,  
Village Potential Data Collecting

**Tabel 4.2.2** Jumlah Tenaga Kesehatan Menurut Kecamatan di Kota Pagar Alam, 2018  
**Table** *Number of Medical Personnel by Sub District in Pagar Alam Municipality, 2018*

Kecamatan <i>Sub District</i>	Dokter <i>Doctor</i>	Perawat <i>Nurse</i>	Bidan <i>Midwife</i>	Farmasi <i>Pharmaceutical</i>	Lainnya <i>Others</i>
(1)	(2)	(3)	(4)	(5)	(6)
Dempo Selatan	2	33	33	3	10
Dempo Tengah	1	13	18	1	7
Dempo Utara	2	27	50	5	20
Pagar Alam Selatan	3	46	59	6	18
Pagar Alam Utara	3	31	5	3	23
<b>Pagar Alam</b>	<b>11</b>	<b>150</b>	<b>214</b>	<b>18</b>	<b>78</b>

Sumber/Source : Dinas Kesehatan Kota Pagar Alam/Health Service of Pagar Alam Municipality

**Tabel 4.2.3** Persentase Penduduk yang Mempunyai Keluhan Kesehatan Selama Sebulan Terakhir Menurut Kecamatan di Kota Pagar Alam, 2013-2018  
*Percentage of People Who Had Health Complaint During a Month Prior to The Survey by Sub District in Pagar Alam Municipality, 2013-2018*

Kecamatan Sub District	2013	2014	2015	2016	2017	2018
(1)	(2)	(3)	(4)	(5)	(6)	(7)
Dempo Selatan	...	...	...	...	...	...
Dempo Tengah	...	...	...	...	...	...
Dempo Utara	...	...	...	...	...	...
Pagar Alam Selatan	...	...	...	...	...	...
Pagar Alam Utara	...	...	...	...	...	...
<b>Pagar Alam</b>	<b>10,51</b>	<b>14,78</b>	<b>17,22</b>	<b>13,89</b>	<b>16,73</b>	<b>9,69</b>

Sumber/Source : BPS, Survei Sosial Ekonomi Nasional (Susenas)/BPS-Statistics Indonesia, National Socio Economic Survey

**Tabel 4.2.4** Jumlah Rumah Sakit Umum, Rumah Sakit Khusus, Rumah Sakit/Rumah Bersalin, Puskesmas, Klinik/Balai Kesehatan, Posyandu, dan Polindes Menurut Kecamatan di Kota Pagar Alam, 2017 dan 2018  
*Number of General Hospital, Special Hospital, Maternity Hospital and Public Health Center, Medical Clinic, Integrated Service Post, Village maternity Cottage by Sub District in Pagar Alam Municipality, 2017 dan 2018*

Kecamatan Sub District	Rumah Sakit Umum General Hospital		Rumah Sakit Khusus Special Hospital		Rumah Sakit Bersalin/ Rumah Bersalin Maternity Hospital		Puskesmas Public Health Center	
	2017	2018	2017	2018	2017	2018	2017	2018
	(1)	(2)	(3)	(4)	(5)	(6)	(7)	(8)
Dempo Selatan	-	-	-	-	2	2	1	1
Dempo Tengah	-	-	-	-	4	4	2	2
Dempo Utara	-	-	-	-	6	6	1	1
Pagar Alam Selatan	-	-	-	-	13	13	1	1
Pagar Alam Utara	1	1	1	1	17	17	2	2
<b>Pagar Alam</b>	<b>1</b>	<b>1</b>	<b>1</b>	<b>1</b>	<b>42</b>	<b>42</b>	<b>7</b>	<b>7</b>

Lanjutan Tabel/Continued Table 4.2.4

Kecamatan Sub District	Klinik/Balai Kesehatan Clinic/Health Center		Posyandu Maternal & Child Health Center		Polindes Village Maternity	
	2017	2018	2017	2018	2017	2018
(1)	(10)	(11)	(12)	(13)	(14)	(15)
Dempo Selatan	-	-	24	24	-	-
Dempo Tengah	-	-	18	18	-	-
Dempo Utara	-	-	29	29	-	-
Pagar Alam Selatan	5	5	32	32	-	-
Pagar Alam Utara	8	8	27	27	-	-
<b>Pagar Alam</b>	<b>13</b>	<b>13</b>	<b>130</b>	<b>130</b>	<b>0</b>	<b>0</b>

Catatan/Note : 1 unit Rumah Sakit Khusus adalah RS. Detasemen Kesehatan Tentara Kota Pagar Alam milik Tentara Nasional Indonesia / 1 unit of Special Hospital is Army Health Detachment Hospital by Indonesian National Armed Force

Sumber/Source : Dinas Kesehatan Kota Pagar Alam/Health Service of Pagar Alam Municipality



**Tabel 4.2.5** **Persentase Perempuan Pernah Kawin Berumur 15-49 Tahun Yang Melahirkan Anak Lahir Hidup (ALH) Menurut Kecamatan dan Penolong Proses Kelahiran di Kota Pagar Alam, 2018**  
**Percentage of Ever Married Women Aged 15-49 Years Who gave birth to Children Ever Born by Subdistrict and Birth Attendant in Pagar Alam Municipality, 2018**

Kecamatan Subdistrict	Kelahiran dibantu oleh Birth helped by			Persentase Tenaga Kesehatan Percentage of Health Personnel
	Tenaga Kesehatan Health Personnel	Non Tenaga Kesehatan Non-Health Personnel	Jumlah Total	
(1)	(2)	(3)	(4)	(5)
Dempo Selatan	268	-	268	100,00
Dempo Tengah	317	55	372	85,21
Dempo Utara	484	-	484	100,00
Pagar Alam Selatan	1 094	49	1 143	95,71
Pagar Alam Utara	867	22	889	97,52
<b>Pagar Alam</b>	<b>3 030</b>	<b>126</b>	<b>3 156</b>	<b>96,00</b>

Sumber: Dinas Kesehatan Kota Pagar Alam

Source: Public Health Office of Pagar Alam Municipality

**Tabel 4.2.6** **Persentase Balita Yang Pernah Mendapat Imunisasi Menurut Kecamatan dan Jenis Imunisasi di Kota Pagar Alam, 2017**  
**Percentage of Children Under Five Years Who Had Immunization by Subdistrict and Type of Immunization in Pagar Alam Municipality, 2017**

Kecamatan Subdistrict	BCG BCG	DPT DPT			Campak Measles
		1	2	3	
(1)	(2)	(3)	(4)	(5)	(6)
Dempo Selatan	79,96	81,74	77,32	77,32	77,32
Dempo Tengah	92,92	100,44	95,56	94,42	94,42
Dempo Utara	100,96	104,49	104,67	104,76	100,94
Pagar Alam Selatan	113,81	114,71	110,69	111,39	112,15
Pagar Alam Utara	93,54	93,75	94,84	94,89	94,32
<b>Pagar Alam</b>	<b>96,24</b>	<b>99,01</b>	<b>96,62</b>	<b>96,65</b>	<b>95,81</b>

Lanjutan Tabel / Continued Table 4.2.6

Kecamatan Subdistrict	Polio Polio			
	1	2	3	4
(1)	(7)	(8)	(9)	(10)
Dempo Selatan	79,70	76,32	77,32	77,32
Dempo Tengah	99,04	56,42	92,86	94,52
Dempo Utara	102,20	88,87	107,74	104,07
Pagar Alam Selatan	112,94	111,49	110,20	114,43
Pagar Alam Utara	94,45	93,25	94,79	75,19
<b>Pagar Alam</b>	<b>98,77</b>	<b>88,86</b>	<b>98,13</b>	<b>93,00</b>

<https://pagaralamkota.bps.go.id>

Lanjutan Tabel / Continued Table 4.2.6

Kecamatan Subdistrict	Hepatitis B Hepatitis B		
	1	2	3
(1)	(11)	(12)	(13)
Dempo Selatan	98,76	97,88	98,14
Dempo Tengah	92,92	95,04	94,32
Dempo Utara	104,40	101,73	104,74
Pagar Alam Selatan	95,44	97,88	93,59
Pagar Alam Utara	95,35	94,53	95,50
<b>Pagar Alam</b>	<b>97,37</b>	<b>97,41</b>	<b>97,26</b>

Sumber: Dinas Kesehatan Kota Pagar Alam

Source: Public Health Office of Pagar Alam Municipality

**Tabel 4.2.7** Persentase Balita Yang Pernah Mendapat Imunisasi Menurut Kecamatan dan Jenis Imunisasi di Kota Pagar Alam, 2018  
**Table** *Percentage of Children Under Five Years Who Had Immunization by Subdistrict and Type of Immunization in Pagar Alam Municipality, 2018*

Kecamatan Subdistrict	BCG BCG	DPT DPT			Campak Measles
		1	2	3	
(1)	(2)	(3)	(4)	(5)	(6)
Dempo Selatan	97,08	96,98	96,98	97,48	90,00
Dempo Tengah	95,70	99,86	95,72	96,24	95,66
Dempo Utara	102,03	103,31	102,93	103,14	97,47
Pagar Alam Selatan	97,15	97,50	75,19	96,18	99,08
Pagar Alam Utara	99,17	103,32	101,88	104,52	103,84
<b>Pagar Alam</b>	<b>98,23</b>	<b>100,19</b>	<b>94,54</b>	<b>99,51</b>	<b>97,21</b>

Lanjutan Tabel / Continued Table 4.2.7

Kecamatan Subdistrict	Polio Polio			
	1	2	3	4
(1)	(7)	(8)	(9)	(10)
Dempo Selatan	...	...	...	...
Dempo Tengah	...	...	...	...
Dempo Utara	...	...	...	...
Pagar Alam Selatan	...	...	...	...
Pagar Alam Utara	...	...	...	...
<b>Pagar Alam</b>	...	...	...	...

Lanjutan Tabel / Continued Table 4.2.7

Kecamatan Subdistrict	Hepatitis B Hepatitis B		
	1	2	3
(1)	(11)	(12)	(13)
Dempo Selatan	96,98	96,98	97,48
Dempo Tengah	99,86	95,72	96,24
Dempo Utara	103,31	106,57	103,11
Pagar Alam Selatan	97,53	75,41	96,18
Pagar Alam Utara	103,32	101,83	104,62
<b>Pagar Alam</b>	<b>100,20</b>	<b>95,30</b>	<b>99,53</b>

Sumber: Dinas Kesehatan Kota Pagar Alam

Source: Public Health Office of Pagar Alam Municipality

<https://pagaralamkota.bps.go.id>

**Tabel 4.2.8 Jumlah Kasus 10 Penyakit Terbanyak di Kota Pagar Alam, 2018**  
**Table Number of Cases of the 10 Most Diseases in Pagar Alam Municipality, 2018**

Jenis Penyakit <i>The Type of Disease</i>		Jumlah Kasus <i>Number Of Cases</i>
(1)		(2)
1.	Infeksi Saluran Pernafasan Atas	3 027
2.	Hipertensi	2 878
3.	Rematik	1 020
4.	Kolera	998
5.	Asma	810
6.	Gastritis	738
7.	Diare	701
8.	Disentri	520
9.	Alergi	326
10.	Commed Cell (CC)	243
<b>Jumlah Total</b>		<b>11 261</b>

Sumber: Dinas Kesehatan Kota Pagar Alam  
 Source: *Public Health Office of Pagar Alam Municipality*



**Tabel 4.2.9** Jumlah Bayi Lahir, Bayi Berat Badan Lahir Rendah (BBLR), BBLR Dirujuk, dan Bergizi Buruk Menurut Kecamatan di Kota Pagar Alam, 2017  
**Number of Births, Babies with Low Birth Weights (LBW), Treated LBW, and Malnutrition Cases by Subdistrict in Pagar Alam Municipality, 2017**

Kecamatan Subdistrict	Bayi Lahir Births	BBLR LBW		Gizi Buruk Malnutrition
		Jumlah Total	Dirujuk Treated	
(1)	(2)	(3)	(4)	(5)
Dempo Selatan	268	-	-	-
Dempo Tengah	345	-	-	-
Dempo Utara	417	-	-	-
Pagar Alam Selatan	820	-	-	-
Pagar Alam Utara	1 212	11	-	-
<b>Pagar Alam</b>	<b>3 062</b>	<b>11</b>	-	-

Sumber: Dinas Kesehatan Kota Pagar Alam

Source: Public Health Office of Pagar Alam Municipality

**Tabel 4.2.10** Jumlah Bayi Lahir, Bayi Berat Badan Lahir Rendah (BBLR), BBLR Dirujuk, dan Bergizi Buruk Menurut Kecamatan di Kota Pagar Alam, 2018  
**Table** *Number of Births, Babies with Low Birth Weights (LBW), Treated LBW, and Malnutrition Cases by Subdistrict in Pagar Alam Municipality, 2018*

Kecamatan Subdistrict	Bayi Lahir Births	BBLR LBW		Gizi Buruk Malnutrition
		Jumlah Total	Dirujuk Treated	
(1)	(2)	(3)	(4)	(5)
Dempo Selatan	268	-	-	-
Dempo Tengah	317	-	-	-
Dempo Utara	484	-	-	-
Pagar Alam Selatan	1 093	-	-	-
Pagar Alam Utara	891	11	-	-
<b>Pagar Alam</b>	<b>3 053</b>	<b>11</b>	-	-

Sumber: Dinas Kesehatan Kota Pagar Alam

Source: Public Health Office of Pagar Alam Municipality

**Tabel 4.2.11** Jumlah Ibu Hamil, Melakukan Kunjungan K1, Melakukan Kunjungan K4, Kurang Energi Kronis (KEK), dan Mendapat Tablet Zat Besi (Fe) di Kota Pagar Alam, 2014–2018  
*Number of Pregnant Women, Those with One Visit and four Visits of Antenatal Care, Chronic Energy Deficiency (CED), and Receiving Iron Supplement in Pagar Alam Municipality, 2014–2018*

Tahun Years	Jumlah Ibu Hamil Pregnant Women	Melakukan Kunjungan K1 One Visit	Melakukan Kunjungan K4 Four Visits	Kurang Energi Kronis (KEK) Chronic Energy Deficiency (CED)	Mendapat Zat Besi (Fe) Receiving Iron Supplement
(1)	(2)	(3)	(4)	(5)	(6)
2014	3 230	3 230	3 111	...	3 230
2015	3 482	3 396	3 173	...	3 392
2016	3 334	3 321	3 176	...	3 176
2017	...	...	...	...	...
2018	...	...	...	...	...

Sumber: Dinas Kesehatan Kota Pagar Alam

Source: Public Health Office of Pagar Alam Municipality

**Tabel 4.2.12** Jumlah Remaja Usia 15-24 Tahun yang Mendapat Penyuluhan Tentang Kesehatan Reproduksi (Kespro), HIV/AIDS, dan Keluarga Berencana (KB) Menurut Kecamatan di Kota Pagar Alam, 2018  
*Number of Young People Aged 15 - 24 Who Had Counselling on Reproductive Health, HIV/AIDS, and Family Planning by Subdistrict in Pagar Alam Municipality, 2018*

Kecamatan Subdistrict	Penyuluhan Kespro <i>Reproductive Health Counselling</i>	Penyuluhan HIV/AIDS <i>HIV/AIDS Counselling</i>	Penyuluhan KB <i>Family Planning Counselling</i>
(1)	(2)	(3)	(4)
Dempo Selatan	155	140	130
Dempo Tengah	97	93	95
Dempo Utara	114	114	114
Pagar Alam Selatan	245	235	245
Pagar Alam Utara	283	293	273
<b>Pagar Alam</b>	<b>894</b>	<b>875</b>	<b>857</b>

Sumber: Dinas Pengendalian Penduduk, Keluarga Berencana, Pemberdayaan Perempuan dan Perlindungan Anak Kota Pagar Alam

Source: Department of Control Population, Family Planning, Women Empowerment and Child Protection of Pagar Alam Municipality

**Tabel 4.2.13** Jumlah Kasus HIV/AIDS, IMS, DBD, Diare, TB, dan Malaria Menurut Kecamatan di Kota Pagar Alam, 2017 - 2018  
**Table** *Number of Cases of HIV/AIDS, Sexually Transmitted Infection, Dengue Fever, Diarrhea, Tuberculosis (TB) and Malaria by Subdistrict in Pagar Alam Municipality, 2017 - 2018*

Kecamatan Subdistrict	2017					
	HIV / AIDS	IMS <i>Sexually Transmitted Infection</i>	DBD <i>Dengue Fever</i>	Diare <i>Diarrhea</i>	TB <i>Tuberculosis</i>	Malaria
(1)	(2)	(3)	(4)	(5)	(6)	(7)
Dempo Selatan	-	-	5	271	4	-
Dempo Tengah	-	-	12	85	15	-
Dempo Utara	-	-	13	116	17	-
Pagar Alam Selatan	-	9	36	252	65	-
Pagar Alam Utara	-	3	48	322	44	-
<b>Pagar Alam</b>	<b>0</b>	<b>12</b>	<b>114</b>	<b>1 046</b>	<b>145</b>	<b>0</b>

Sumber: Dinas Kesehatan Kota Pagar Alam

Source: Public Health Office of Pagar Alam Municipality

<https://www.pagaralamkota.bps.go.id>

Lanjutan Tabel / *Continued Table 4.2.13*

Kecamatan Subdistrict	2018					
	HIV / AIDS	IMS <i>Sexually Transmitted Infection</i>	DBD <i>Dengue Fever</i>	Diare <i>Diarhea</i>	TB <i>Tuberculosis</i>	Malaria <i>Malaria</i>
(1)	(5)	(6)	(7)	(8)	(9)	(10)
Dempo Selatan	-	-	-	417	21	-
Dempo Tengah	-	1	-	63	13	-
Dempo Utara	-	-	1	188	28	-
Pagar Alam Selatan	3	3	8	306	76	-
Pagar Alam Utara	1	1	21	390	68	-
<b>Pagar Alam</b>	<b>4</b>	<b>5</b>	<b>30</b>	<b>1 364</b>	<b>206</b>	<b>0</b>

Sumber: Dinas Kesehatan Kota Pagar Alam

Source: *Public Health Office of Pagar Alam Municipality*

**Tabel 4.2.14** Jumlah Klinik Keluarga Berencana (KKB) dan Pos Pelayanan Keluarga Berencana Desa (PPKBD) Menurut Kecamatan di Kota Pagar Alam, 2018  
**Number of Family Planning Clinics and Village Family Planning Service Units by Subdistrict in Pagar Alam Municipality, 2018**

Kecamatan Subdistrict	KKB Family Planning Clinics	PPKBD Village Family Planning Service Units
(1)	(2)	(3)
Dempo Selatan	1	5
Dempo Tengah	1	5
Dempo Utara	2	7
Pagar Alam Selatan	2	8
Pagar Alam Utara	3	10
<b>Pagar Alam</b>	<b>9</b>	<b>35</b>

Sumber: Dinas Pengendalian Penduduk, Keluarga Berencana, Pemberdayaan Perempuan dan Perlindungan Anak Kota Pagar Alam

Source: Department of Control Population, Family Planning, Women Empowerment and Child Protection of Pagar Alam Municipality

<http://pagaralamkota.bps.go.id>

**Tabel 4.2.15** Jumlah Pasangan Usia Subur dan Peserta KB Aktif Menurut Kecamatan di Kota Pagar Alam, 2018  
**Table** *Number of Eligible Couples and Family Planning Participants by Subdistrict in Pagar Alam Municipality, 2018*

Kecamatan Subdistrict	Jumlah PUS Eligible Couples	Peserta KB Aktif Family Planning Participants			
		IUD IUD	MOW MOW	MOP MOP	Kondom Condom
(1)	(2)	(3)	(4)	(5)	(6)
Dempo Selatan	2 426	16	18	1	16
Dempo Tengah	2 708	159	51	3	68
Dempo Utara	5 120	55	60	1	158
Pagar Alam Selatan	8 199	314	57	12	276
Pagar Alam Utara	7 888	254	69	7	326
<b>Pagar Alam</b>	<b>26 341</b>	<b>798</b>	<b>255</b>	<b>24</b>	<b>844</b>



Lanjutan Tabel / Continued Table 4.2.15

Kecamatan Subdistrict	Peserta KB Aktif Family Planning Participants			Jumlah Peserta KB Aktif Total of Family Planning Participants
	Implan Implants	Suntikan Injection	Pil Pill	
(1)	(7)	(8)	(9)	(10)
Dempo Selatan	403	1 342	114	2 040
Dempo Tengah	551	1 053	166	2 072
Dempo Utara	1 207	2 054	292	3 816
Pagar Alam Selatan	772	3 699	729	5 808
Pagar Alam Utara	-	-	-	599
<b>Pagar Alam</b>	<b>2 933</b>	<b>8 148</b>	<b>1 301</b>	<b>14 355</b>

Sumber: Dinas Pengendalian Penduduk, Keluarga Berencana, Pemberdayaan Perempuan dan Perlindungan Anak Kota Pagar Alam

Source: Department of Control Population, Family Planning, Women Empowerment and Child Protection of Pagar Alam Municipality

<http://pagaralamkota.bps.go.id>

## 4.3 AGAMA DAN SOSIAL LAINNYA

## RELIGION AND OTHER SOCIAL AFFAIRS

**Tabel 4.3.1** Jumlah Penduduk Menurut Kecamatan dan Agama yang Dianut di Kota Pagar Alam, 2018  
*Number of Population by Sub District and Religion in Pagar Alam Municipality, 2018*

Kecamatan <i>Sub District</i>	Islam <i>Islam</i>	Protestan <i>Protestant</i>	Katolik <i>Catholic</i>	Hindu <i>Hindu</i>	Budha <i>Buddha</i>	Lainnya <i>Others</i>
(1)	(2)	(3)	(4)	(5)	(6)	(7)
Dempo Selatan	14 060	7	-	-	-	-
Dempo Tengah	16 125	4	1	-	-	-
Dempo Utara	24 115	2	4	-	-	-
Pagar Alam Selatan	58 496	98	91	-	150	-
Pagar Alam Utara	46 740	177	126	-	-	-
<b>Pagar Alam</b>	<b>159 536</b>	<b>288</b>	<b>222</b>	<b>0</b>	<b>150</b>	<b>0</b>

Sumber/Source : Kanwil Kementerian Agama Kota Pagar Alam/Religious Affair Ministry of Pagar Alam Municipality

**Tabel 4.3.2 Jumlah Tempat Peribadatan Menurut Kecamatan di Kota Pagar Alam, 2018**  
**Table** *Number of Worship Facilities by Sub District in Pagar Alam Municipality, 2018*

Kecamatan <i>Sub District</i>	Masjid <i>Mosque</i>	Mushola <i>Mushola</i>	Gereja Protestan <i>Protestant Church</i>	Gereja Katholik <i>Catholic Church</i>	Pura <i>Temple</i>	Vihara <i>Vihara</i>
(1)	(2)	(3)	(4)	(5)	(6)	(7)
Dempo Selatan	24	11	-	-	-	-
Dempo Tengah	35	6	-	-	-	-
Dempo Utara	46	14	-	-	-	-
Pagar Alam Selatan	54	16	3	-	-	-
Pagar Alam Utara	58	14	1	1	-	-
<b>Pagar Alam</b>	<b>217</b>	<b>61</b>	<b>4</b>	<b>1</b>	<b>0</b>	<b>0</b>

Sumber/*Source* : Kanwil Kementerian Agama Kota Pagar Alam/*Religious Affair Ministry of Pagar Alam Municipality*

**Tabel 4.3.3** Jumlah Desa/Kelurahan yang Mengalami Bencana Alam<sup>1</sup> Menurut Kecamatan di Kota Pagar Alam, 2011, 2014, dan 2018  
**Table** *Number of Villages that Had Natural Disaster<sup>1</sup> in Pagar Alam Municipality, 2011, 2014, and 2018*

Kecamatan Sub District	Banjir Flood			Gempa Bumi Earthquake		
	2011	2014	2018	2011	2014	2018
(1)	(2)	(3)	(4)	(5)	(6)	(7)
Dempo Selatan	-	-	-	-	1	-
Dempo Tengah	-	-	-	-	-	-
Dempo Utara	-	1	-	-	-	-
Pagar Alam Selatan	-	-	-	-	-	-
Pagar Alam Utara	-	1	-	-	-	-
<b>Pagar Alam</b>	<b>0</b>	<b>2</b>	<b>0</b>	<b>0</b>	<b>1</b>	<b>0</b>

Lanjutan Tabel/Continued Table 4.3.3

Kecamatan Sub District	Tanah Longsor Landslide		
	2011	2014	2018
(1)	(2)	(3)	(4)
Dempo Selatan	-	3	-
Dempo Tengah	-	2	-
Dempo Utara	-	3	-
Pagar Alam Selatan	-	-	-
Pagar Alam Utara	-	1	-
<b>Pagar Alam</b>	<b>0</b>	<b>9</b>	<b>0</b>

Catatan/Note : <sup>1</sup> Terjadi dalam tiga tahun terakhir sampai dengan saat pencacahan/Occured during the last three years by the time of enumeration

Sumber/Source: BPS, Pendataan Potensi Desa (Podes)/ BPS-Statistics Indonesia, Village Potential Data Collecting

<https://pamkotapagaralamkota.bps.go.id>

**Tabel 4.3.4 Jumlah Jemaah Haji Menurut Kecamatan dan Jenis Kelamin di Kota Pagar Alam, 2018**  
**Number of Pilgrim Haji by Subdistrict and Sex in Pagar Alam Municipality, 2018**

	Kecamatan <i>Subdistrict</i>	Jemaah Haji <i>Pilgrim</i>		Total <i>Total</i>
		Laki-laki <i>Man</i>	Perempuan <i>Woman</i>	
	(1)	(2)	(3)	(4)
1	Dempo Selatan	4	3	7
2	Dempo Tengah	1	2	3
3	Dempo Utara	3	4	7
4	Pagar Alam Selatan	6	16	22
5	Pagar Alam Utara	9	17	26
	<b>Pagar Alam</b>	<b>23</b>	<b>42</b>	<b>65</b>

Sumber: Kantor Kementerian Agama Kota Pagar Alam

Source: *Ministries of Religion Office of Pagar Alam Municipality*

**Tabel 4.3.5** Garis Kemiskinan dan Penduduk Miskin di Kota Pagar Alam, 2013 – 2018  
**Table** Poverty Line and Number of Poor People in Pagar Alam Municipality, 2013 - 2018

Tahun Year	Garis Kemiskinan (Rupiah / Kapita /Bulan) Poverty Line (Rupiah / Capita / Month)	Penduduk Miskin Number of Poor People	
		Jumlah Total (000)	Persentase Percentage
(1)	(2)	(3)	(4)
2013	249 089	11,84	9,00
2014	261 261	11,83	8,90
2015	268 636	12,87	9,64
2016	289 493	12,40	9,19
2017	299 982	12,12	8,89
2018	324 025	12,07	8,77

Sumber: BPS Kota Pagar Alam

Source: BPS-Statistic of Pagar Muicpality

<https://www.pagaralamkota.bps.go.id>

**Tabel 4.3.6 Jumlah Keluarga Menurut Kecamatan dan Klasifikasi Keluarga di Kota Pagar Alam, 2018**  
**Number of Households by Subdistrict and Household Classification in Pagar Alam Municipality, 2018**

Kecamatan Subdistrict	Tahapan Keluarga Household Level			Jumlah Total
	Pra Sejahtera Preprosperous	Sejahtera 1 Prosperous 1	Sejahtera 2 Prosperous 2	
(1)	(2)	(3)	(4)	(5)
Dempo Selatan	102	296	3 085	3 438
Dempo Tengah	142	432	3 192	3 766
Dempo Utara	424	676	4 711	5 811
Pagar Alam Selatan	214	1 256	9 697	11 167
Pagar Alam Utara	197	653	8 955	9 805
<b>Pagar Alam</b>	<b>1 079</b>	<b>3 313</b>	<b>29 640</b>	<b>34 302</b>

Sumber: Dinas Pengendalian Penduduk, Keluarga Berencana, Pemberdayaan Perempuan dan Perlindungan Anak Kota Pagar Alam

Source: Official Population Control, Family Planning, Woman's Empowerment and Child Protection of Pagar Alam Municipality



<https://pagaralamkota.bps.go.id>



# **PERTANIAN**

## **Agriculture**

Pada tahun 2018, di Kota Pagar Alam . . .



**Kecamatan Dempo Utara**  
tetap menjadi penghasil sayur  
terbesar di Kota Pagar Alam

**Produksi teh di perkebunan**  
**3 606,85 ton**



**Produksi kopi**  
**21.892,63 ton**



**Kecamatan Dempo Selatan**  
tetap menjadi pemasok ternak  
terbesar di Kota Pagar Alam



**Semua sawah di Kota Pagar Alam  
adalah sawah irigasi dengan luas  
sebesar 3.565 Ha (Hasil KSA 2018)**



## PENJELASAN TEKNIS

1. **Lahan sawah** adalah lahan pertanian yang berpetak-petak dan dibatasi oleh pematang (galengan), saluran untuk menahan/ menyalurkan air, yang biasanya ditanami padi sawah tanpa memandang dari mana diperoleh atau status lahan tersebut. Lahan yang dimaksud termasuk lahan yang terdaftar di Pajak Bumi Bangunan, luran Pembangunan Daerah, lahan bengkok, lahan serobotan, lahan rawa yang ditanami padi dan lahan bekas tanaman tahunan yang telah dijadikan sawah, baik yang ditanami padi, palawija atau tanaman semusim lainnya.
2. **Tegal/Kebun** adalah lahan pertanian bukan sawah (lahan kering) yang ditanami tanaman semusim atau tahunan dan terpisah dengan halaman sekitar rumah serta penggunaannya tidak berpindah pindah.
3. **Ladang/Huma** adalah lahan pertanian bukan sawah (lahan kering) yang biasanya ditanami tanaman semusim dan penggunaannya hanya semusim atau dua musim, kemudian akan ditinggalkan bila sudah tidak subur lagi (berpindah - pindah). Kemungkinan lahan ini beberapa tahun kemudian akan dikerjakan kembali jika sudah subur.

## TECHNICAL NOTES

1. **Wetland** is agricultural land that separated by small dykes to resist water, where the main crop is usually wetland paddy without considering where it is got from or the status of the land. It includes the land that is registered at land income tax office, regional development contribution, 'bengkok' land, illegal ownership, swamps for rice cultivation, and annual crop land mark that has been used as rice field, which are both planted with paddy, secondary crops or the other seasonal crops.
2. **Dry field/Garden** is an dryland (unirrigated land) which is planted with seasonal or annual crops and separately from the yard around the house without shifting
3. **Unirrigated agricultural field/Shifting cultivation land** is dryland (unirrigated land) that usually is cultivated for seasonal crops and utilized only for one or two seasons, then it will be left when it is not fertile (shifting). Maybe, this land will be used again in a few years if it has been fertile.

## AGRICULTURE

4. **Lahan yang sementara tidak diusahakan** adalah lahan yang biasanya diusahakan tetapi untuk sementara (lebih dari 1 (satu) tahun tetapi kurang dari atau sama dengan 2 (dua) tahun) tidak diusahakan, termasuk lahan sawah yang tidak diusahakan selama lebih dari 2 (dua) tahun.
  5. Data pokok tanaman pangan yang dikumpulkan adalah luas panen dan produktivitas (hasil per hektar). Produksi tanaman pangan merupakan hasil perkalian antara luas panen dengan produktivitas. Pengumpulan data luas panen dilakukan setiap bulan dengan pendekatan area kecamatan di seluruh wilayah Indonesia. Pengumpulan data produktivitas dilakukan melalui pengukuran langsung pada plot ubinan berukuran  $2\frac{1}{2}$  m x  $2\frac{1}{2}$  m. Pengumpulan data produktivitas dilakukan setiap subround (empat bulanan) pada waktu panen petani.
  6. Data produksi padi dan palawija yang disajikan adalah dalam kualitas: gabah kering giling (padi), pipilan kering (jagung), biji kering (kedelai dan kacang tanah), dan umbi basah (ubi kayu dan ubi jalar).
  7. **Tanaman sayuran dan buah-buahan semusim**
4. *Temporarily unused land* is land that is regularly used but temporarily (more than a year but less or equal than two years) is unused, it includes wetland that is not cultivated more than two years.
  5. *The main food crops data collected consists of harvested area and productivity (yield per hectare). Food crops production is generated by harvested area multiplied by productivity. The harvested area data is collected every month using sub district area approach in all sub district in Indonesia. The productivity data collection is conducted by a direct measurement in  $2\frac{1}{2}$ m x  $2\frac{1}{2}$ m crop cutting plot. The productivity measurement is conducted in every subround (four monthly) at the time when farmers are harvesting their crops.*
  6. *Production of paddy and secondary crops data are presented in the form of: dry unhusked rice (paddy), dry loose maize (maize), dry shells crops (soybeans and peanuts), and fresh roots (cassava and sweet potatoes).*
  7. *Seasonal vegetable and fruit plants*  
*Seasonal vegetable plants are plants*

**Tanaman sayuran semusim** adalah tanaman sumber vitamin, garam mineral dan lain-lain yang dikonsumsi dari bagian tanaman yang berupa daun, bunga, buah, dan umbinya, yang berumur kurang dari satu tahun.

**Tanaman buah-buahan semusim** adalah tanaman sumber vitamin, garam mineral, dan lain-lain yang dikonsumsi dari bagian tanaman yang berupa buah, berumur kurang dari satu tahun, tidak berbentuk pohon/rumpun tetapi menjalar dan berbatang lunak.

**8. Tanaman buah-buahan dan sayuran tahunan**

**Tanaman buah-buahan tahunan** adalah tanaman sumber vitamin, garam mineral, dan lain-lain yang dikonsumsi dari bagian tanaman yang berupa buah dan merupakan tanaman tahunan.

9. **Tanaman sayuran tahunan** adalah tanaman sumber vitamin, garam mineral, dan lain-lain yang dikonsumsi dari bagian tanaman yang berupa daun dan atau buah yang berumur lebih dari satu tahun.

10. **Tanaman biofarmaka** adalah tanaman yang bermanfaat untuk obat-obatan, kosmetik, dan kesehatan yang dikonsumsi atau digunakan dari bagian-bagian tanaman seperti daun,

*which are the Sources of vitamin, mineral salt, etc, consumed from the part of the plant in the form of leaf, flower, fruit, and root with the age of less than one year.*

*Seasonal fruit plants are plants which are the Sources of vitamin, mineral salt, etc, consumed from the part of the plant in the form of fruits. These plants are creeps with the age of less than one year.*

**8. Annual fruit and vegetable plants**

*Annual fruit plants are plants which are the Sources of vitamin, contained mineral salt, etc, consumed from the part of plant in the form of fruit and more than one year of age.*

9. **Annual vegetable plants** are plants which are the Sources of vitamin, contained mineral salt, etc, consumed from the part of the plant in the form of vegetable and more than one year of age.

10. **Medicinal plants** are plants which are useful for medicine. It is consumed from part of the plant such as leaf, flower, fruit, tuber, and root.

## AGRICULTURE

batang, buah, umbi (rimpang) ataupun akar.

11. **Tanaman hias** adalah tanaman yang mempunyai nilai keindahan baik bentuk, warna daun, tajuk maupun bunganya, sering digunakan untuk penghias pekarangan dan lain sebagainya.
  12. **Luas panen tanaman hortikultura** adalah luas tanaman sayuran, buah-buahan, biofarmaka, dan tanaman hias yang diambil hasilnya/dipanen pada periode pelaporan.
  13. **Luas panen untuk tanaman sayuran** adalah luas tanaman yang dipanen sekaligus/habis/dibongkar dan luas tanaman yang dipanen berkali-kali (lebih dari satu kali)/belum habis.
  14. **Tanaman yang dipanen sekaligus/habis/dibongkar** adalah tanaman yang sehabis panen langsung dibongkar/dicabut, terdiri dari bawang merah, bawang putih, bawang daun, kentang, kol/kubis, kembang kol, petsai/sawi, wortel, lobak, dan kacang merah.
  15. **Tanaman yang dipanen berkali-kali (lebih dari satu kali)/belum habis** adalah tanaman yang pemanenan-nya lebih dari satu kali dan biasanya dibongkar apabila panen terakhir sudah tidak memadai lagi, terdiri dari:
11. **Ornamental plants** are plants which have a beauty value, either in shape, colour of leaf or crown of flower, and they are often used as a yard decorator.
  12. **Harvested area of horticulture** is area which vegetable, fruit, medicinal and ornamental plant of crop harvested during the period of report.
  13. **Harvested area of vegetable** is area of entirely plant harvested/demolished and plant harvested several times/undemolished.
  14. **Entirely plants harvested/demolished** are plants usually harvested once and demolished to be substituted by other plants, consisting of: shallots, garlic, leeks, potato, cabbage, cauli flower, mustard green, carrots, chineseradish, and red kidney beans.
  15. **Plants harvested several times/undemolished** are plants usually harvested more than once and demolished in the case that the last harvest was economically not profitable. They consist of: yard long

kacang panjang, cabe besar, cabe rawit, jamur, tomat, terung, buncis, ketimun, labu siam, kangkung, bayam, melon, semangka, dan blewah.

16. **Produksi hortikultura** adalah hasil menurut bentuk produk dari setiap tanaman sayuran, buah-buahan, biofarmaka dan tanaman hias yang diambil berdasarkan luas yang dipanen/tanaman yang menghasilkan pada bulan/triwulan laporan.
17. **Kawasan hutan** adalah wilayah tertentu yang berupa hutan, yang ditunjuk dan atau ditetapkan oleh pemerintah untuk dipertahankan keberadaannya sebagai hutan tetap. Hal ini untuk menjamin kepastian hukum mengenai status kawasan hutan, letak batas dan luas suatu wilayah tertentu yang sudah ditunjuk menjadi kawasan hutan tetap.
18. **Kawasan Hutan Indonesia** ditetapkan oleh Menteri Kehutanan dalam bentuk Surat Keputusan Menteri Kehutanan tentang Penunjukan Kawasan Hutan dan Perairan Provinsi. Penunjukan Kawasan Hutan ini disusun berdasarkan hasil pemaduserasian antara Rencana Tata Ruang Wilayah Provinsi (RTRWP) dengan Tata Guna Hutan Kesepakatan (TGHK).
- beans, chili, small chili, mushroom, tomatoes, eggplant, fresh beans, cucumber, pumpkin/ chajota, swamp cabbage, spinach, melon, watermelon, and blewah.*
16. **Horticulture production** is the standard production quantity form of vegetable, fruit, medicinal and ornamental plant based on harvested area/the number of production plants reported monthly/quarterly.
17. **Forest area** is a specific territory of forest ecosystem determined and or decided by the government as a permanent forest. Such decision is important to maintain the size of forest area and to ensure its legitimation and boundary demarcation of permanent forest.
18. **Indonesian Forest Area** is determined by the Minister of Forestry in the format of Ministerial Decree on the Designation of Provincial Forest Area and Inland Water, Coastal and Marine Ecosystem. The designation of Forest Area is formulated based on integrated and harmonized of Provincial Spatial Planning (RTRWP) and Forest Land Use by Concensus (TGHK).



## AGRICULTURE

19. Penunjukan kawasan hutan mencakup pula kawasan perairan yang menjadi bagian dari Kawasan Suaka Alam (KSA) dan Kawasan Pelestarian Alam (KPA).
20. **Kawasan Suaka Alam (KSA)** adalah kawasan dengan ciri khas tertentu, baik di darat maupun di perairan yang mempunyai fungsi pokok sebagai kawasan pengawetan keanekaragaman tumbuhan dan satwa serta ekosistemnya, yang juga berfungsi sebagai wilayah sistem penyangga kehidupan.
21. **Kawasan Pelestarian Alam (KPA)** adalah kawasan dengan ciri khas tertentu, baik di darat maupun di perairan yang mempunyai fungsi pokok perlindungan sistem penyangga kehidupan, pengawetan keanekaragaman jenis tumbuhan dan satwa, serta pemanfaatan secara lestari sumber daya alam hayati dan ekosistemnya.
22. Berdasarkan Undang-Undang No. 41 Tahun 1999 tentang Kehutanan, kawasan hutan dibagi ke dalam kelompok Hutan Konservasi, Hutan Lindung, dan Hutan Produksi.
23. **Hutan Konservasi** adalah kawasan hutan dengan ciri khas tertentu, yang mempunyai fungsi pokok pengawetan
19. *The designation of forest area in some cases also cover inland water, coastal and marine ecosystem that may become part of Sanctuary Reserve Area (KSA) and Nature Conservation Area (KPA).*
20. **Sanctuary Reserve Area** is a specific terrestrial or aquatic area having specific criteria for preserving biodiversity plant and animal as well as ecosystem, which also serve as life support system.
21. **Nature Conservation Area** is a specific terrestrial or aquatic area whose main function is to serve life support system and preserve diversity of plant and animal species, as well as to provide a sustainable utilization of living reSources and their ecosystems.
22. *In accordance to the Act on Forestry No. 41/1999, forest area is categorized as Conservation Forest, Protection Forest and Production Forest.*
23. **Conservation Forest** is a forest area having specific characteristic established for the purposes of

- keanekaragaman tumbuhan dan satwa serta ekosistemnya.
24. **Hutan Lindung** adalah kawasan hutan yang mempunyai fungsi pokok sebagai perlindungan sistem penyangga kehidupan untuk mengatur tata air, mencegah banjir, mengendalikan erosi, mencegah intrusi air laut, dan memelihara kesuburan tanah.
25. **Hutan Produksi** adalah kawasan hutan yang mempunyai fungsi pokok memproduksi hasil hutan. Hutan produksi terdiri dari Hutan Produksi Tetap (HP), Hutan Produksi Terbatas (HPT), dan Hutan Produksi yang dapat dikonversi.
26. Hutan Konservasi terdiri dari:  
Kawasan suaka alam berupa Cagar Alam (CA) dan Suaka Margasatwa (SM);  
Kawasan pelestarian alam berupa Taman Nasional (TN), Taman Hutan Raya (THR), dan Taman Wisata Alam (TWA);  
Taman Buru (TB) adalah kawasan hutan yang ditetapkan sebagai tempat wisata berburu.
27. Penetapan lahan kritis mengacu pada lahan yang telah sangat rusak karena kehilangan penutupan vegetasinya, sehingga kehilangan atau berkurang fungsinya sebagai penahan air, pengendali erosi, siklus hara, pengatur
- conservation of animal and plant species as well as their ecosystem.*
24. **Protection Forest** is a forest area designated to serve life support system, maintain hydrological system, prevent of flood, erosion control, seawater intrusion, and maintain soil fertility.
25. **Production Forest** is a forest area designated mainly to promote sustainable forest production. Production forest is classified as permanent production forest, limited production forest, and convertible production forest.
26. Conservation Forest is divided into:  
Sanctuary Reserve area consists of Strict Nature Reserve and Wildlife Sanctuary.  
Nature conservation area consists of National Park (TN), Grand Forest Park (THR), and Nature Recreation Park (TWA);  
Game Hunting Park (TB) is forest area devoted for game hunting recreation.
27. Critical land refers to a piece of land severely damaged due to lost of its vegetation cover so that its functions as water retention, erosion control, nutrient cycling, micro climate regulator and carbon retention are

## AGRICULTURE

iklim mikro, dan retensi karbon. Berdasarkan kondisi vegetasinya, kondisi lahan dapat diklasifikasikan sebagai: sangat kritis, kritis, agak kritis, potensial kritis, dan kondisi normal.

28. Reboisasi atau rehabilitasi hutan bertujuan untuk menghutankan kembali kawasan hutan yang kritis di wilayah daerah aliran sungai (DAS) yang dilaksanakan bersama masyarakat secara partisipatif.
28. *Reforestation or forest rehabilitation is intended to rehabilitate the critical land inside forest area or watershed to improve their ecological and hydrological functions. The activities were conducted with active participation of local communities who live nearby the target area.*
29. Pemanfaatan hasil hutan kayu adalah segala bentuk usaha yang memanfaatkan dan mengusahakan hasil hutan kayu dengan tidak merusak lingkungan dan tidak mengurangi fungsi pokok hutan. Kegiatan ini hanya dapat dilaksanakan pada areal hutan yang memiliki potensi untuk dilakukan kegiatan pemanfaatan hasil hutan kayu dan dapat dilaksanakan setelah diperoleh izin usaha.
29. *Commercial utilization of timber as forest product is activities to utilize timber without destructing the environment and undermining the main functions of the forest area. Those activities could only be executed in forest area with high commercial timber value with license.*
30. Izin Usaha Pemanfaatan Hasil Hutan Kayu (IUPHHK) pada hutan alam adalah izin untuk memanfaatkan hutan produksi yang kegiatannya terdiri dari pemanenan atau penebangan, penanaman, pemeliharaan, pengamanan, pengolahan, dan pemasaran hasil hutan kayu. IUPHHK dapat diberikan
30. *The license to commercially utilize timber in natural forest is license to utilize production forest for which the activities consist of harvesting or felling, planting, tending, protecting, processing, and marketing. The license could be granted to individuals, cooperatives, private companies, state-owned*

kepada perorangan, koperasi, badan usaha swasta, dan BUMN/BUMD.

31. Produksi hasil hutan utama yang dihasilkan dari hutan adalah kayu bulat. Produksi kayu bulat ini dihasilkan dari hutan alam melalui kegiatan perusahaan Hak Pengusahaan Hutan (HPH/IUPHHK), kegiatan ijin pemanfaatan kayu (IPK) dalam rangka pembukaan wilayah hutan, pembangunan Hutan Tanaman Industri (HTI), serta kegiatan hutan rakyat.
32. Kayu Gergajian merupakan kayu hasil konversi kayu bulat dengan menggunakan mesin gergaji, mempunyai bentuk yang teratur dengan sisi-sisi sejajar dan sudut-sudutnya siku dengan ketebalan tidak lebih dari 6 cm dan kadar air tidak lebih dari 18 persen. Kayu gergajian yang diolah langsung dari kayu bulat, wajib didukung dengan dokumen yang sah.
33. **Kayu Lapis** adalah panel kayu yang tersusun dari lapisan veneer dibagian luarnya, sedangkan dibagian intinya (core) bisa berupa veneer atau material lain, diikat dengan lem kemudian di-press (ditekan) sedemikian rupa sehingga menjadi panel yang kuat. Termasuk dalam artian ini adalah kayu lapis yang *enterprises/local government-owned enterprises.*
31. *The main product of commercial forest operation is log. The log is harvested from various Sources such as natural forest granted to concessionaires (IUPHHK/HPH), land clearing activities (IPK), industrial forest plantation (HTI) and community forest.*
32. *Sawn Timber Constitutes a sawmill product derived from logs as raw material. The product is characterized with regular forms having parallel sides at right angle to each other, thickness not more than 6 cm and moisture content not to exceed 18 percent. Sawn timber produced directly from logs must be certified by a legal document.*
33. **Plywood** is wood panel consisting of layers pressed together in between veneers; the core may be veneer or some other material, bound together with glue and pressed tightly together to make a strong panel. Included to this definition is plywood covered with other materials.

## AGRICULTURE

dilapisi lagi dengan material lain.

34. **Rumah Tangga Perikanan Tangkap** adalah rumah tangga yang melakukan kegiatan penangkapan ikan/binatang air lainnya/tanaman air dengan tujuan sebagian/seluruh hasilnya untuk dijual.
34. **Capture Fishery Household** is a household conducting activities in catching fishes/other aquatic animals/aquatic plants, for which the products are wholly or partly to be sold.
35. **Rumah Tangga Perikanan Budidaya** adalah rumah tangga yang melakukan kegiatan budidaya ikan/binatang air lainnya/tanaman air dengan tujuan sebagian/seluruh hasilnya untuk dijual.
35. **Aquaculture Fishery Household** is a household conducting activities in culturing fishes/other aquatic animals/aquatic plants, for which the products are wholly or partly to be sold.

<https://pagaralamkota.bps.go.id>

**ULASAN****DESCRIPTION****Tanaman Pangan****Food Crops**

Luas panen padi sawah di Kota Pagar Alam pada tahun 2017 berjumlah 7.718 ha.

*Harvested areas of paddy fields in Pagar Alam Municipality in the year 2017 are 7,718 ha.*

Selain padi sawah, tanaman palawija juga banyak ditanam di daerah ini. Jagung misalnya selama tahun 2017, luas panen jagung berjumlah 113 ha .

*Beside paddy, there are also a lot of secondary crops (palawija) planted in this area. Maize for example, during 2017,harvested areas of maize are 113 ha.*

Tanaman palawija lainnya yaitu ubi kayu, dengan luas panen 90 ha.

*Another crop beside Palawija that is cassava contributes, with harvested areas are 90 ha.*

**Hortikultura****Horticulture**

Sebagai daerah yang didominasi dataran tinggi dengan kondisi lahan yang relatif subur, Kota Pagar Alam sangat potensial untuk pengembangan agrobisnis komoditi sayur-sayuran.

*As area which dominated by the high lands, with the farm condition which relative fertile, Pagar Alam Municipality is very potential for the development of vegetables.*

## AGRICULTURE

Berbagai macam sayuran tumbuh subur di daerah ini, dan pada tahun 2017 produksi sayuran didominasi komoditi kubis sebesar 81.223 ton, petsai 46.490 ton dan cabai 911,08 ton. Secara keseluruhan luas panen tanaman sayuran mencapai 850,5 hektar dengan produksi mencapai 129.132 ton. Sedangkan untuk tanaman buah-buahan, secara keseluruhan produksi buah-buahan mencapai 6.013 ton.

*Assorted vegetables flourished in this area, and at 2017 the production of vegetable commodities dominated by 81,223 tons of cabbage, 46,490 tons of chinese cabbage and 911.08 tons of chilli. Overall vegetable crops harvested area reached 850.5 hectares with a production of 129,132 tons. While overall fruit production reached 6,013 tons.*

### Perkebunan

### Estate Crops

Kota Pagar Alam terkenal dengan produksi tanaman perkebunan yang utamanya tanaman kopi. Sebagian besar penduduk di daerah ini bermatapencaharian sebagai petani kopi. Sehingga fluktuasi harga kopi akhir-akhir ini cukup berpengaruh terhadap ekonomi daerah secara makro. Di samping mengusahakan tanaman kopi, tanaman perkebunan lainnya seperti cengkeh, kelapa, lada, kemiri, dan kayu manis juga ditanam di

*Pagar Alam Municipality is famous for the production of the main crops are coffee plants. Most of resident in this area have their living as coffee farmer. So that price fluctuation copy latterly enough has an effect to region economics macro. Beside commerce the crop coffee, other estate crop like clove case, coconut, and peppercorn, walnut, cinnamon were also planted in this area.*

daerah ini.

Tanaman kopi memiliki luas panen dan produksi paling besar jika dibandingkan tanaman perkebunan lainnya. Selain kopi, tanaman coklat juga ditanam di Pagar Alam.

*Crop coffee to own wide harvest and biggest production if compared to other estate crop. Besides coffee, cocoa crop also planted in Pagar Alam Municipality.*

### **Kehutanan**

### **Forestry**

Luas hutan di Kota Pagar Alam adalah sebesar 26.064,72 ha atau sekitar 37,89 persen dari luas wilayah Pagar Alam. dan keseluruhan luas hutan ini merupakan hutan lindung. Oleh karena itu tidak banyak hasil dari hutan.

*The forest width of Pagar Alam Municipality is 26,064.72 ha or it's about 37.89 percent from totality of Pagar Alam width. And all of the forest width is protected forest. Because of that there is not much the production from Pagar Alam forestry.*

### **Peternakan**

### **Livestock**

Sektor peternakan juga potensi untuk dikembangkan. Jumlah populasi ternak yang ada tahun 2017 terdiri dari: 208 ekor kerbau, 3.079 ekor sapi, 15.332 ekor kambing, 128 ekor domba.

*Livestock sector also potential to be developed. Existing livestock Population amount at the year 2017 consist of: 208 buffaloes, 3,079 cows, 15,332 goat, 128 sheep.*



## AGRICULTURE

Sedangkan jumlah populasi unggas adalah 18.000 ayam ras pedaging dan 9.713 itik.

*The population of poultries is 18,000 broilers and 9,713 ducks.*

### Perikanan

### Fishery

Produksi ikan kolam di Kota Pagar Alam tahun 2017 didominasi ikan mujair sebanyak 703,75 ton dan ikan mas sebanyak 462,14 ton.

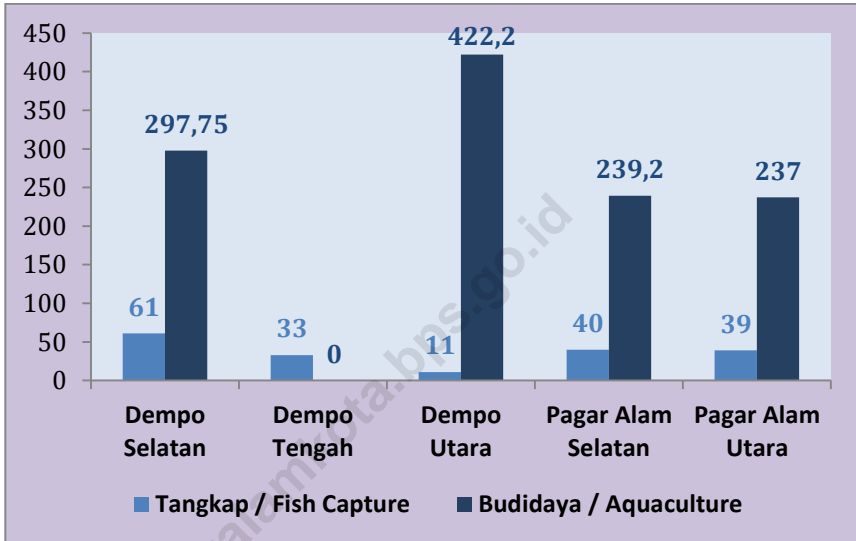
*Pond fish production in Pagar Alam Municipality in 2017 is dominated by tilapia fish as much as 703,75 tons and 462,14 tons of goldfish.*

Forestry

<https://pagaralamkota.bps.go.id>



**Gambar 5.1** Produksi Perikanan Tangkap dan Perikanan Budidaya Menurut Kecamatan di Kota Pagar Alam (ton), 2018  
**Figure** *Production of Fish Capture and Aquaculture by Subdistrict in Pagar Alam Municipality*



<https://pagaralamkota.bps.go.id>

## 5.1 TANAMAN PANGAN

## FOOD CROPS

**Tabel 5.1.1 Luas Panen, Produktivitas, dan Produksi Padi Menurut Kecamatan di Kota Pagar Alam, 2018**  
**Table** *Harvested Area, Production, and Productivity of Paddy by Sub District in Pagar Alam Municipality, 2018*

Kecamatan Sub District	Luas Panen (ha) Harvested Area (ha)	Produksi (ton) Production (ton)	Produktivitas (ton/ha) Productivity (ton/ha)
(1)	(2)	(3)	(4)
Dempo Selatan	...	...	...
Dempo Tengah	...	...	...
Dempo Utara	...	...	...
Pagar Alam Selatan	...	...	...
Pagar Alam Utara	...	...	...
<b>Pagar Alam</b>	<b>3 565</b>	<b>18 087</b>	<b>50,73</b>

Catatan/Note : Kualitas produksi gabah kering giling  
*The production is in term of dry unhusked paddy*

Sumber/Source : BPS, Survei Kerangka Sampel Area (KSA)  
*BPS-Statistics Indonesia, Area Sampling Frame (ASF) Survey*

## AGRICULTURE

**Tabel 5.1.2** Produksi Padi Setara Beras Menurut Kecamatan di Kota Pagar Alam (kuintal), 2018  
**Table** *Rice Equivalent Production by Sub District in Pagar Alam Municipality (kuintal), 2018*

Kecamatan <i>Sub District</i>	Produksi Padi (kuintal GKG) <i>Paddy Production</i> (kuintal GKG)	Produksi Padi Setara Beras (kuintal) <i>Rice Equivalent</i> <i>Production (kuintal)</i>
(1)	(2)	(3)
Dempo Selatan	...	...
Dempo Tengah	...	...
Dempo Utara	...	...
Pagar Alam Selatan	...	...
Pagar Alam Utara	...	...
<b>Pagar Alam</b>	<b>18 087</b>	<b>10 332</b>

Catatan/Note : Kualitas produksi gabah kering giling  
*The production is in term of dry unhusked paddy*

Sumber/Source : BPS, Survei Kerangka Sampel Area (KSA)  
*BPS-Statistics Indonesia, Area Sampling Frame (ASF) Survey*

**Tabel 5.1.3** Produksi Jagung dan Kedelai Menurut Kecamatan di Kota Pagar Alam (ton), 2018  
**Table** *Production of Maize and Soybeans by Sub District in Pagar Alam Municipality (ton), 2018*

Kecamatan Sub District	Produksi Jagung (ton) Production of Maize (ha)	Produksi Kedelai (ton) Production of Soybean (ha)
(1)	(2)	(3)
Dempo Selatan	...	...
Dempo Tengah	...	...
Dempo Utara	...	...
Pagar Alam Selatan	...	...
Pagar Alam Utara	...	...
<b>Pagar Alam</b>	<b>2 674</b>	<b>226</b>

Sumber/Source : BPS, Laporan Statistik Pertanian (SP) Tanaman Pangan/BPS-Statistics Indonesia, Agriculture Statistic Report of Food Crops

## AGRICULTURE

### 5.2 HORTIKULTURA

#### HORTICULTURE

**Tabel 5.2.1** Luas Panen Tanaman Sayuran Menurut Jenis Tanaman Menurut Kecamatan di Kota Pagar Alam (hektar), 2017 dan 2018  
*Harvested Area of Vegetables by Kind of Plant by Sub District in Pagar Alam Municipality (hectare), 2017-2018*

Kecamatan Sub District	Bawang Merah Shallot		Cabai Chili		Kentang Potato	
	2017	2018	2017	2018	2017	2018
(1)	(2)	(3)	(4)	(5)	(6)	(7)
Dempo Selatan	1	–	47	34	–	–
Dempo Tengah	69	26	165	126	–	51
Dempo Utara	22	24	149	132	12	22
Pagar Alam Selatan	–	–	2	17	–	–
Pagar Alam Utara	–	–	38	54	2	–
<b>Pagar Alam</b>	<b>92</b>	<b>50</b>	<b>401</b>	<b>363</b>	<b>14</b>	<b>73</b>

Lanjutan Tabel/Continued Table 5.2.1

Kecamatan Sub District	Kubis Cabbage		Petsai Chinese Cabbage		Tomat Tomato	
	2017	2018	2017	2018	2017	2018
(1)	(8)	(9)	(10)	(11)	(12)	(13)
Dempo Selatan	1	–	–	–	21	19
Dempo Tengah	85	74	–	–	66	70
Dempo Utara	195	213	212	198	97	86
Pagar Alam Selatan	92	108	59	70	–	–
Pagar Alam Utara	19	16	–	–	15	16
<b>Pagar Alam</b>	<b>392</b>	<b>411</b>	<b>271</b>	<b>268</b>	<b>199</b>	<b>191</b>



## AGRICULTURE

Lanjutan Tabel/Continued Table 5.2.1

Kecamatan Sub District	Wortel Carrot		Bawang Daun Onion Leaves		Kacang Panjang Long beans	
	2017	2018	2017	2018	2017	2018
(1)	(14)	(15)	(16)	(17)	(18)	(19)
Dempo Selatan	-	-	-	-	7	10
Dempo Tengah	68	68	64	62	-	-
Dempo Utara	108	201	206	219	-	-
Pagar Alam Selatan	-	-	-	-	-	-
Pagar Alam Utara	14	13	16	12	-	-
<b>Pagar Alam</b>	<b>190</b>	<b>282</b>	<b>286</b>	<b>293</b>	<b>7</b>	<b>10</b>

<https://pagaralamkota.bps.go.id>

Lanjutan Tabel/Continued Table 5.2.1

Kecamatan Sub District	Terong Eggplant		Buncis Bean		Ketimun Cucumber	
	2017 (20)	2018 (21)	2017 (22)	2018 (23)	2017 (24)	2018 (25)
Dempo Selatan	8	16	21	20	10	17
Dempo Tengah	34	34	20	25	-	-
Dempo Utara	75	57	83	90	-	-
Pagar Alam Selatan	-	-	-	0	-	-
Pagar Alam Utara	5	9	15	15	-	-
<b>Pagar Alam</b>	<b>122</b>	<b>116</b>	<b>139</b>	<b>150</b>	<b>10</b>	<b>17</b>

Sumber/Source : BPS, Statistik Pertanian Hortikultura SPH-SBS/BPS-Statistics Indonesia,  
Agricultural Statistic for Horticulture SPH-SBS

**AGRICULTURE**

**Tabel 5.2.2** Produksi Tanaman Sayuran Menurut Jenis Tanaman Menurut Kecamatan di Kota Pagar Alam (Kuintal), 2017 dan 2018  
**Table** *Production of Vegetables by Kind of Plant by Regency/ Municipality in Pagar Alam Municipality (quintal), 2017-2018*

Kecamatan Sub District	Bawang Merah Shallot		Cabai Chili		Kentang Potato	
	2017	2018	2017	2018	2017	2018
(1)	(2)	(3)	(4)	(5)	(6)	(7)
Dempo Selatan	22	–	1 936	4 399	–	–
Dempo Tengah	3 709	2 388	8 261	14 200	–	5 807
Dempo Utara	2 625	2 450	30 312	37 830	1 600	2 500
Pagar Alam Selatan	–	–	40	251	–	–
Pagar Alam Utara	–	–	731	3 851	36	–
<b>Pagar Alam</b>	<b>6 356</b>	<b>4 838</b>	<b>41 280</b>	<b>60 531</b>	<b>1 636</b>	<b>8 307</b>

<https://pagaralamkota.pps.go.id/>

Lanjutan Tabel/Continued Table 5.2.2

Kecamatan Sub District	Kubis Cabbage		Petsai Chinese Cabbage		Tomat Tomato	
	2017	2018	2017	2018	2017	2018
(1)	(8)	(9)	(10)	(11)	(12)	(13)
Dempo Selatan	10	–	–	–	1 573	2 464
Dempo Tengah	2 044	9 546	–	–	2 137	6 460
Dempo Utara	18 300	23 500	17 210	17 900	52 500	50 926
Pagar Alam Selatan	4 401	3 787	1 951	1 546	–	–
Pagar Alam Utara	364	701	–	–	244	614
<b>Pagar Alam</b>	<b>25 119</b>	<b>37 534</b>	<b>19 161</b>	<b>19 446</b>	<b>56 454</b>	<b>60 464</b>

## AGRICULTURE

Lanjutan Tabel/Continued Table 5.2.2

Kecamatan Sub District	Wortel Carrot		Bawang Daun Onion Leaves		Kacang Panjang Long beans	
	2017	2018	2017	2018	2017	2018
(1)	(14)	(15)	(16)	(17)	(18)	(19)
Dempo Selatan	-	-	-	-	292	2 060
Dempo Tengah	1 103	3 670	1 464	1 730	-	-
Dempo Utara	7 350	20 900	4 265	4 960	-	-
Pagar Alam Selatan	-	-	-	-	-	-
Pagar Alam Utara	186	328	188	328	-	-
<b>Pagar Alam</b>	<b>8 639</b>	<b>24 898</b>	<b>5 917</b>	<b>7 018</b>	<b>292</b>	<b>2 060</b>

<https://pagaralamkota.bps.go.id>

Lanjutan Tabel/Continued Table 5.2.2

Kecamatan Sub District	Terong Eggplant		Buncis Bean		Ketimun Cucumber	
	2017 (20)	2018 (21)	2017 (22)	2018 (23)	2017 (24)	2018 (25)
Dempo Selatan	417	2 310	911	2.421	1 596	2 673
Dempo Tengah	1 779	3 680	728	1.905	-	-
Dempo Utara	38 200	25 717	52 400	48 118	-	-
Pagar Alam Selatan	-	-	-	-	-	-
Pagar Alam Utara	54	582	236	720	-	-
<b>Pagar Alam</b>	<b>40 450</b>	<b>32 289</b>	<b>54 275</b>	<b>53 164</b>	<b>1 596</b>	<b>2 673</b>

Sumber/Source : BPS, Statistik Pertanian Hortikultura SPH-SBS/BPS-Statistics Indonesia,  
Agricultural Statistic for Horticulture SPH-SBS

## AGRICULTURE

**Tabel 5.2.3 Luas Panen Tanaman Sayuran dan Buah–Buahan Semusim Menurut Jenis Tanaman di Kota Pagar Alam (Ha), 2016-2018**  
**Harvested Area of Seasonal Vegetables and Fruits by Kind of Plant in Pagar Alam Municipality (Ha), 2016-2018**

Jenis Tanaman <i>Kind of Plants</i>	2016	2017	2018
(1)	(2)	(3)	(4)
<b>Sayuran/ Vegetables</b>			
Bawang Daun/ <i>Wlech Onion</i>	231	286	293
Bawang Merah/ <i>Shallot</i>	15	92	50
Bawang Putih/ <i>Garlic</i>	-	-	-
Bayam/ <i>Spinach</i>	-	-	-
Buncis/ <i>Green Bean</i>	169	139	150
Cabai Besar/ <i>Chili (Capsicum Annum)</i>	204	249	217
Cabai Rawit/ <i>Chili (Capsicum Frutescens)</i>	107	152	146
Cabai/ <i>Chili</i>	20	401	363
Jamur/ <i>Mushroom</i>	0	24	24
Kacang Merah/ <i>Red Bean</i>	7	-	-
Kacang Panjang/ <i>Yardlong Bean</i>	0	7	10
Kangkung/ <i>Kangkong</i>	7	-	-
Kembang Kol/ <i>Cauliflower</i>	29	1	-
Kentang/ <i>Potato</i>	9	14	73
Ketimun/ <i>Cucumber</i>	390	10	17
Kubis/ <i>Cabbage</i>	114	392	411
Labu Siam/ <i>Chayote</i>	-	96	87
Lobak/ <i>Radish</i>	-	-	-
Paprika / <i>Bell Pepper</i>	315	-	-
Petsai/ <i>Chinese Cabbage</i>	126	271	268
Terung/ <i>Eggplant</i>	193	122	116
Tomat/ <i>Tomato</i>	142	199	191
Wortel/ <i>Carrot</i>	231	190	282

Lanjutan Tabel/Continued Table 5.2.3

Jenis Tanaman <i>Kind of Plants</i>	2016	2017	2018
(1)	(2)	(3)	(4)
<b>Buah-buahan/ Fruits</b>			
Blewah/ <i>Cantaloupe</i>	-	-	-
Melon/ <i>Melon</i>	-	-	-
Semangka/ <i>Watermelon</i>	-	2	7
Stroberi / <i>Strawberry</i>	-	-	-

Sumber/Source : BPS, Statistik Pertanian Hortikultura SPH-SBS/BPS-Statistics Indonesia,  
*Agricultural Statistic for Horticulture SPH-SBS*



## AGRICULTURE

**Tabel 5.2.4** Produksi Tanaman Sayuran dan Buah–Buahan Semusim Menurut Jenis Tanaman di Kota Pagar Alam (kuintal), 2016–2018  
**Table** Production of Seasonal Vegetables and Fruits by Kind of Plant in Pagar Alam Municipality (quintal), 2016–2018

Jenis Tanaman <i>Kind of Plants</i>	2016	2017	2018
(1)	(2)	(3)	(4)
<b>Sayuran/ Vegetables</b>			
Bawang Daun/ <i>Wlech Onion</i>	5 449	5 917	7 018
Bawang Merah/ <i>Shallot</i>	702	6 356	4 838
Bawang Putih/ <i>Garlic</i>	-	-	-
Bayam/ <i>Spinach</i>	-	-	-
Buncis/ <i>Green Bean</i>	64 788	54 275	53 164
Cabai Besar/ <i>Chili (Capsicum Annum)</i>	15 069	18 186	30 341
Cabai Rawit/ <i>Chili (Capsicum Frutescens)</i>	10 937	23 094	30 190
Cabai/ <i>Chili</i>	196	41 280	60 531
Jamur/ <i>Mushroom</i>	-	268	678
Kacang Merah/ <i>Red Bean</i>	229	-	-
Kacang Panjang/ <i>Yarldlong Bean</i>	-	292	2 060
Kangkung/ <i>Kangkong</i>	530	-	-
Kembang Kol/ <i>Cauliflower</i>	1 167	10	-
Kentang/ <i>Potato</i>	417	1 636	8 307
Ketimun/ <i>Cucumber</i>	22 638	1 596	2 673
Kubis/ <i>Cabbage</i>	129 191	25 119	37 534
Labu Siam/ <i>Chayote</i>	-	85 894	72 864
Lobak/ <i>Radish</i>	-	-	-
Paprika / <i>Bell Pepper</i>	19 965	-	-
Petsai/ <i>Chinese Cabbage</i>	32 404	19 161	19 446
Terung/ <i>Eggplant</i>	42 714	40 450	32 289
Tomat/ <i>Tomato</i>	2 830	56 454	60 464
Wortel/ <i>Carrot</i>	5 449	8 639	24 898

Lanjutan Tabel/Continued Table 5.2.4

Jenis Tanaman <i>Kind of Plants</i>	2016	2017	2018
(1)	(2)	(3)	(4)
<b>Buah-buahan/ Fruits</b>			
Blewah/ <i>Cantaloupe</i>	-	-	-
Melon/ <i>Melon</i>	-	-	-
Semangka/ <i>Watermelon</i>	-	20	810
Stroberi / <i>Strawberry</i>	-	-	-

Sumber/Source : BPS, Statistik Pertanian Hortikultura SPH-SBS/BPS-Statistics Indonesia,  
*Agricultural Statistic for Horticulture SPH-SBS*

## AGRICULTURE

**Tabel 5.2.5 Luas Panen Tanaman Biofarmaka Menurut Jenis Tanaman Menurut Kecamatan di Kota Pagar Alam (m<sup>2</sup>), 2017 dan 2018**  
**Harvested Area of Medicinal Plants by Kind of Plant by Sub District in Pagar Alam Municipality (m<sup>2</sup>), 2017 and 2018**

Kecamatan Sub District	Jahe Ginger		Laos/Lengkuas Galanga	
	2017	2018	2017	2018
(1)	(2)	(3)	(4)	(5)
Dempo Selatan	–	–	18	–
Dempo Tengah	1 005	1 055	128	133
Dempo Utara	903	849	260	239
Pagar Alam Selatan	–	–	–	–
Pagar Alam Utara	4	4	2	–
<b>Pagar Alam</b>	<b>1 912</b>	<b>1 908</b>	<b>408</b>	<b>372</b>

<https://pagaralamkota.bps.go.id>

Lanjutan Tabel/Continued Table 5.2.5

Kecamatan Sub District	Kencur <i>East Indian Galangal</i>		Kunyit <i>Turmeric</i>	
	2017	2018	2017	2018
	(2)	(3)	(4)	(5)
Dempo Selatan	–	–	1	–
Dempo Tengah	58	78	78	106
Dempo Utara	175	150	244	225
Pagar Alam Selatan	–	–	–	–
Pagar Alam Utara	3	–	5	5
<b>Pagar Alam</b>	<b>236</b>	<b>228</b>	<b>328</b>	<b>336</b>

Sumber/Source : BPS, Statistik Pertanian Hortikultura SPH-TBF/BPS-Statistics Indonesia,  
Agricultural Statistic for Horticulture SPH-TBF

## AGRICULTURE

**Tabel 5.2.6** Produksi Tanaman Biofarmaka Menurut Jenis Tanaman Menurut Kecamatan di Kota Pagar Alam (kg), 2017 dan 2018  
**Table** *Production of Medicinal Plants by Kind of Plant by Sub District in Pagar Alam Municipality (kg), 2017 and 2018*

Kecamatan Sub District	Jahe Ginger		Laos/Lengkuas Galanga	
	2017	2018	2017	2018
(1)	(2)	(3)	(4)	(5)
Dempo Selatan	–	–	126	–
Dempo Tengah	2 550	1 885	248	265
Dempo Utara	3 361	3 166	2 577	2 331
Pagar Alam Selatan	–	–	–	–
Pagar Alam Utara	10	6	3	–
<b>Pagar Alam</b>	<b>5 921</b>	<b>5 057</b>	<b>2 954</b>	<b>2 596</b>

<https://pagaralamkota.bps.go.id>

Lanjutan Tabel/Continued Table 5.2.6

Kecamatan Sub District	Kencur <i>East Indian Galangal</i>		Kunyit <i>Turmeric</i>	
	2017	2018	2017	2018
	(2)	(3)	(4)	(5)
Dempo Selatan	–	–	5	–
Dempo Tengah	116	142	156	178
Dempo Utara	482	447	1 698	1 668
Pagar Alam Selatan	–	–	–	–
Pagar Alam Utara	4	–	11	8
<b>Pagar Alam</b>	<b>602</b>	<b>589</b>	<b>1 870</b>	<b>1 854</b>

Sumber/Source : BPS, Statistik Pertanian Hortikultura SPH-TBF/BPS-Statistics Indonesia,  
Agricultural Statistic for Horticulture SPH-TBF

## AGRICULTURE

**Tabel 5.2.7 Luas Panen Tanaman Biofarmaka Menurut Jenis Tanaman di Kota Pagar Alam (m<sup>2</sup>), 2016-2018**  
**Table** *Harvested Area of Medicinal Plants by Kind of Plant in Pagar Alam Municipality (m<sup>2</sup>), 2016-2018*

Jenis Tanaman <i>Kind of Plants</i>	2016	2017	2018
(1)	(2)	(3)	(4)
Dlingo/Dringo/ <i>Sweet Root/Calamus</i>	47	50	48
Jahe/ <i>Ginger</i>	2.405	1 912	1 908
Kapulaga/ <i>Java Cardamon</i>	33	29	28
Keji Beling/Kecibeling/ <i>Strobilanthes crispera</i>	23	12	9
Kencur/ <i>East Indian Galangal</i>	208	236	228
Kunyit/ <i>Turmeric</i>	329	328	336
Laos/Lengkuas/ <i>Galanga</i>	575	408	372
Lempuyang/ <i>Zingiber Aromaticum</i>	82	96	85
Lidah Buaya/ <i>Oliviera</i>	26	25	11
Mahkota Dewa/ <i>God's Crown</i>	122	131	131
Mengkudu/Pace/ <i>Indian Mulberry</i>	132	135	130
Sambiloto/ <i>King of Bitter</i>	0	-	-
Temuireng/ <i>Black Turmeric</i>	70	90	77
Temukunci/ <i>Chinese Keys</i>	85	101	113
Temulawak/ <i>Java Turmeric</i>	90	86	84

Sumber/Source : BPS, Statistik Pertanian Hortikultura SPH-TBF/BPS-Statistics Indonesia,  
*Agricultural Statistic for Horticulture SPH-TBF*

**Tabel 5.2.8 Produksi Tanaman Biofarmaka Menurut Jenis Tanaman di Kota Pagar Alam (kg), 2016-2018**  
**Table Production of Medicinal Plants by Kind of Plant in Pagar Alam Municipality (kg), 2016-2018**

Jenis Tanaman Kind of Plants	2016	2017	2018
(1)	(2)	(3)	(4)
Dlingo/Dringo/ Sweet Root/Calamus	107	125	137
Jahe/ Ginger	7 608	5 921	5 057
Kapulaga/ Java Cardamon	81	55	69
Keji Beling/Kecibeling/ <i>Strobilanthes crisp</i>	78	38	36
Kencur/ East Indian Galangal	634	602	589
Kunyit/ Turmeric	1 906	1 870	1 854
Laos/Lengkuas/ Galanga	3 903	2 954	2 596
Lempuyang/ <i>Zingiber Aromaticum</i>	329	286	272
Lidah Buaya/ <i>Oliviera</i>	88	40	33
Mahkota Dewa/ God's Crown	4 296	4 392	5 400
Mengkudu/Pace/ Indian Mulberry	1 159	1 201	1 270
Sambiloto/ King of Bitter	0	-	-
Temuireng/ Black Turmeric	318	284	255
Temukunci/ Chinese Keys	212	202	216
Temulawak/ Java Turmeric	259	190	166

Sumber/Source : BPS, Statistik Pertanian Hortikultura SPH-TBF/BPS-Statistics Indonesia,  
 Agricultural Statistic for Horticulture SPH-TBF



## AGRICULTURE

**Tabel 5.2.9 Luas Panen Tanaman Hias Menurut Jenis Tanaman Menurut Kecamatan di Kota Pagar Alam (m<sup>2</sup>), 2017 dan 2018**  
**Table** *Harvested Area of Ornamental Plants by Kind of Plant by Sub District in Pagar Alam Municipality (m<sup>2</sup>), 2017 and 2018*

Kecamatan Sub District	Anggrek Orchid		Krisan Chrysantemum	
	2017	2018	2017	2018
	(1)	(2)	(3)	(4)
Dempo Selatan	–	–	–	–
Dempo Tengah	15	19	–	–
Dempo Utara	–	–	100	25
Pagar Alam Selatan	–	–	–	–
Pagar Alam Utara	22	10	137	10
<b>Pagar Alam</b>	<b>37</b>	<b>29</b>	<b>237</b>	<b>35</b>

<https://pagaralamkota.bps.go.id>

Lanjutan Tabel/Continued Table 5.2.9

Kecamatan Sub District	Mawar Rose		Sedap Malam Tuberose	
	2017	2018	2017	2018
(1)	(2)	(3)	(4)	(5)
Dempo Selatan	-	-	-	-
Dempo Tengah	-	-	34	27
Dempo Utara	-	-	350	200
Pagar Alam Selatan	-	-	-	-
Pagar Alam Utara	5	7	13	9
<b>Pagar Alam</b>	<b>5</b>	<b>7</b>	<b>397</b>	<b>236</b>

Sumber/Source : BPS, Statistik Pertanian Hortikultura SPH-TF/BPS-Statistics Indonesia, Agricultural Statistic for Horticulture SPH-TF

## AGRICULTURE

**Tabel 5.2.10** Produksi Tanaman Hias Menurut Jenis Tanaman Menurut Kecamatan di Kota Pagar Alam (tangkai), 2017 dan 2018  
**Table** Production of Ornamental Plants by Kind of Plant by Sub District in Pagar Alam Municipality (stalks), 2017 and 2018

Kecamatan Sub District	Anggrek Orchid		Krisan Chrysantemum	
	2017	2018	2017	2018
	(2)	(3)	(4)	(5)
Dempo Selatan	–	–	–	–
Dempo Tengah	159	19	–	–
Dempo Utara	–	–	400	100
Pagar Alam Selatan	–	–	–	–
Pagar Alam Utara	66	21	293	16
<b>Pagar Alam</b>	<b>225</b>	<b>40</b>	<b>693</b>	<b>116</b>

<https://pagaralamkota.bps.go.id>

Lanjutan Tabel/Continued Table 5.2.10

Kecamatan Sub District	Mawar Rose		Sedap Malam Tuberose	
	2017	2018	2017	2018
(1)	(2)	(3)	(4)	(5)
Dempo Selatan	-	-	-	-
Dempo Tengah	-	-	106	90
Dempo Utara	-	-	1 650	1 125
Pagar Alam Selatan	-	-	-	-
Pagar Alam Utara	8	12	35	19
<b>Pagar Alam</b>	<b>8</b>	<b>12</b>	<b>1 791</b>	<b>1 234</b>

Sumber/Source : BPS, Statistik Pertanian Hortikultura SPH-TF/BPS-Statistics Indonesia, Agricultural Statistic for Horticulture SPH-TF

## AGRICULTURE

**Tabel 5.2.11 Luas Panen Tanaman Hias Menurut Jenis Tanaman di Kota Pagar Alam (m<sup>2</sup>), 2016-2018**  
**Table** *Harvested Area of Ornamental Plants by Kind of Plant in Pagar Alam Municipality (m<sup>2</sup>), 2016-2018*

Jenis Tanaman Kind of Plants	2016	2017	2018
(1)	(2)	(3)	(4)
Adenium / <i>Adenium obesum</i>	10	10	10
Aglaonema/ <i>Chinese evergreens</i>	12	13	13
Anggrek/ <i>Orchid</i>	63	37	29
Anthurium Bunga/ <i>Flamingo Lily Flower</i>	27	20	17
Anthurium Daun/ <i>Laceleaf</i>	-	-	-
Anyelir/ <i>Carnation</i>	18	8	5
Caladium/ <i>Heart of Jesus</i>	-	-	-
Cordyline/ <i>Cordyline</i>	-	-	-
Diffenbachia/ <i>Dumb canes</i>	-	-	-
Dracaena/ <i>Dracaena</i>	2	2	2
Euphorbia/ <i>Spurges</i>	6	1	1
Gladiol/ <i>Gladiol</i>	20	4	-
Herbras/ <i>Gerbera</i>	77	37	13
Krisan/ <i>Chrysantemum</i>	1 287	237	35
Mawar/ <i>Rose</i>	8	5	7
Melati/ <i>Jasmine</i>	46	15	10
Monstera/ <i>Swiss cheese plant</i>	-	-	-
Pakis/ <i>Fern</i>	-	-	-
Palem/ <i>Palm (satuan/unit : pohon / tree)</i>	27	19	21
Pedang-pedangan/ <i>Sansevieria</i>	-	-	-
Pisang–pisangan/ <i>Heliconia</i>	10	7	1
Philodendron/ <i>Philodendron</i>	4	4	3
Sedap Malam/ <i>Tuberose</i>	482	397	236
Soka/ <i>Ixora</i>	-	-	-

Sumber/Source : BPS, Statistik Pertanian Hortikultura SPH-TF/BPS-Statistics Indonesia, Agricultural Statistic for Horticulture SPH-TF

**Tabel 5.2.12** Produksi Tanaman Hias Menurut Jenis Tanaman di Kota Pagar Alam (tangkai), 2016-2018  
**Table** *Production of Ornamental Plants by Kind of Plant in Pagar Alam Municipality (stalks), 2016-2018*

Jenis Tanaman <i>Kind of Plants</i>	2016	2017	2018
(1)	(2)	(3)	(4)
Adenium / <i>Adenium obesum</i>	95	40	10
Aglaonema/ <i>Chinese evergreens</i>	80	51	13
Anggrek/ <i>Orchid</i>	633	225	40
Anthurium Bunga/ <i>Flamingo Lily Flower</i>	286	73	17
Anthurium Daun/ <i>Laceleaf</i>	-	-	-
Anyelir/ <i>Carnation</i>	148	25	5
Caladium/ <i>Heart of Jesus</i>	-	-	-
Cordyline/ <i>Cordyline</i>	-	-	-
Diffenbachia/ <i>Dumb canes</i>	-	-	-
Dracaena/ <i>Dracaena</i>	24	8	2
Euphorbia/ <i>Spurges</i>	48	13	1
Gladiol/ <i>Gladiol</i>	158	7	-
Herbras/ <i>Gerbera</i>	678	123	60
Krisan/ <i>Chrysantemum</i>	8 344	693	116
Mawar/ <i>Rose</i>	64	8	12
Melati/ <i>Jasmine</i>	400	45	15
Monstera/ <i>Swiss cheese plant</i>	-	-	-
Pakis/ <i>Fern</i>	-	-	-
Palem/ <i>Palm</i>	80	67	21
Pedang-pedangan/ <i>Sansevieria</i>	-	-	-
Pisang–pisangan/ <i>Heliconia</i>	91	23	5
Philodendron/ <i>Philodendron</i>	40	16	3
Sedap Malam/ <i>Tuberose</i>	2 829	1 791	1 234
Soka/ <i>Ixora</i>	-	-	-

Sumber/Source : BPS, Statistik Pertanian Hortikultura SPH-TF/BPS-Statistics Indonesia, Agricultural Statistic for Horticulture SPH-TF

## AGRICULTURE

**Tabel 5.2.13** Produksi Buah-buahan Menurut Jenis Tanaman dan Kecamatan dan Jenis Buah di Kota Pagar Alam (Kuintal), 2017 dan 2018  
**Table** Production of Fruits by Kind of Plant and Sub District in Pagar Alam Municipality (Quintal), 2017 and 2018

Kecamatan Sub District	Mangga Mango		Durian Durian		Jeruk Orange	
	2017	2018	2017	2018	2017	2018
	(1)	(2)	(3)	(4)	(5)	(6)
Dempo Selatan	1 952	2 699	12 000	11 631	1 952	2 699
Dempo Tengah	6 744	6 777	4 048	4 078	6 744	6 777
Dempo Utara	–	–	–	–	–	–
Pagar Alam Selatan	–	–	–	–	–	–
Pagar Alam Utara	157	26	78	–	157	26
<b>Pagar Alam</b>	<b>8 853</b>	<b>9 502</b>	<b>16 126</b>	<b>15 709</b>	<b>8 853</b>	<b>9 502</b>

Lanjutan Tabel/Continued Table 5.2.13

Kecamatan Sub District	Pisang <i>Banana</i>		Pepaya <i>Papaya</i>		Salak <i>Salacca</i>	
	2017	2018	2017	2018	2017	2018
(1)	(8)	(9)	(10)	(11)	(12)	(13)
Dempo Selatan	340	30	1 400	–	340	30
Dempo Tengah	–	–	851	1 435	–	–
Dempo Utara	2 200	6 200	1 100	1 740	2 200	6 200
Pagar Alam Selatan	–	–	554	457	–	–
Pagar Alam Utara	10	2	286	161	10	2
<b>Pagar Alam</b>	<b>2 550</b>	<b>6 232</b>	<b>4 191</b>	<b>3 793</b>	<b>2 550</b>	<b>6 232</b>



**AGRICULTURE**

**Lanjutan Tabel/Continued Table 5.2.13**

Kecamatan Sub District	Alpukat Avocadoes		Rambutan Rambotans		Duku/Langsak Lanzons	
	2017	2018	2017	2018	2017	2018
(1)	(14)	(15)	(16)	(17)	(18)	(19)
Dempo Selatan	2 160	1 932	460	180	40	55
Dempo Tengah	800	802	388	402	47	62
Dempo Utara	-	-	-	-	-	-
Pagar Alam Selatan	400	557	-	-	-	-
Pagar Alam Utara	5 058	723	60	5	0	0
<b>Pagar Alam</b>	<b>8 418</b>	<b>4 014</b>	<b>908</b>	<b>587</b>	<b>87</b>	<b>117</b>

<https://pagaralammkota.bps.go.id>

Lanjutan Tabel/Continued Table 5.2.13

Kecamatan Sub District	Jambu Biji		Jambu Air		Sawo	
	Guava		Watery Rose Apples		Sapodillas	
	2017	2018	2017	2018	2017	2018
(1)	(20)	(21)	(22)	(23)	(24)	(25)
Dempo Selatan	42	28	46	36	240	150
Dempo Tengah	80	81	65	60	0	0
Dempo Utara	-	-	-	-	-	-
Pagar Alam Selatan	-	-	-	-	-	-
Pagar Alam Utara	16	7	30	4	123	21
<b>Pagar Alam</b>	<b>138</b>	<b>116</b>	<b>141</b>	<b>100</b>	<b>363</b>	<b>171</b>

Sumber/Source : BPS, Statistik Pertanian Hortikultura SPH-BST/BPS-Statistics Indonesia,  
Agricultural Statistic for Horticulture SPH-BST

## AGRICULTURE

**Tabel 5.2.14** Produksi Buah–Buahan dan Sayuran Tahunan Menurut Jenis Tanaman di Kota Pagar Alam (Kuintal), 2016-2018  
**Table** Production of Annual Fruits and Vegetables by Kind of Plant in Pagar Alam Municipality (Quintal), 2016-2018

Jenis Tanaman Kind of Plants	2016	2017	2018
(1)	(2)	(3)	(4)
<b>Buah–Buahan/ Fruits</b>			
Alpukat/ <i>Avocado</i>	13 824	8 418	4 014
Anggur/ <i>Grape</i>	-	-	-
Apel/ <i>Apple</i>	-	-	-
Belimbing/ <i>Star Fruit</i>	210	114	104
Duku/Langsak/Kokosan/ <i>Duku</i>	73	87	117
Durian/ <i>Durian</i>	10 320	16 126	15 709
Jambu Air/ <i>Rose Apple</i>	400	141	100
Jambu Biji/ <i>Guava</i>	294	138	116
Jeruk Besar/ <i>Pomelo</i>	2 200	2 520	306
Jeruk Siam/Kepron/ <i>Tangerine/Orange</i>	793	2 550	6 232
Jeruk/ <i>Orange (Tangerine + Pomelo)</i>	2 993	5 070	6 538
Mangga/ <i>Mango</i>	10 226	8 853	9 502
Manggis/ <i>Mangosteen</i>	735	692	886
Markisa/ <i>Marquisa</i>	10	-	-
Nangka/Cempedak/ <i>Jack Fruit</i>	5 351	2 386	2 175
Nenas/ <i>Pineapple</i>	-	-	-
Pepaya/ <i>Papaya</i>	4 635	3 305	3 038
Pisang/ <i>Banana</i>	3 610	4 191	3 793
Rambutan/ <i>Rambutan</i>	930	908	587
Salak/ <i>Salacca</i>	19 870	14 319	14 425
Sawo/Sapodilla/ <i>Star Apple</i>	905	363	171
Sirsak/ <i>Soursop</i>	215	95	75
Sukun/ <i>Bread Fruit</i>	3 175	694	442

Lanjutan Tabel/Continued Table 5.2.14

Jenis Tanaman <i>Kind of Plants</i>	2016	2017	2018
(1)	(2)	(3)	(4)
<b>Sayuran/ Vegetables</b>			
Jengkol/ <i>Jengkol</i>	3 479	7 765	11 177
Melinjo/ <i>Melinjo</i>	107	79	47
Petai/ <i>Twisted Cluster Bean</i>	253	249	135

Sumber/Source : BPS, Statistik Pertanian Hortikultura SPH-BST/BPS-Statistics Indonesia,  
Agricultural Statistic for Horticulture SPH-BST

<https://pagaralamkota.bps.go.id>

## AGRICULTURE

### 5.3 PERKEBUNAN

#### ESTATE CROPS

**Tabel 5.3.1** Luas Areal Tanaman Perkebunan Menurut Kecamatan dan Jenis Tanaman di Kota Pagar Alam (hektar), 2017 dan 2018  
*Planted Area of Estate Crops by Regency/ Municipality and Type of Crops in Pagar Alam Municipality (hectare), 2017 dan 2018*

Kecamatan Sub District	Kelapa Sawit Oil Palm		Kelapa Coconut		Karet Rubber	
	2017	2018	2017	2018	2017	2018
(1)	(2)	(3)	(4)	(5)	(6)	(7)
Dempo Selatan	–	–	762,50	0,01	1 549	1,61
Dempo Tengah	–	–	8	0,01	79	0,08
Dempo Utara	–	–	17	0,01	–	–
Pagar Alam Selatan	–	–	8,50	0,01	–	–
Pagar Alam Utara	–	–	1	–	–	–
<b>Pagar Alam</b>	–	–	<b>797</b>	<b>0,04</b>	<b>1 628</b>	<b>1,69</b>

Lanjutan Tabel/Continued Table 5.3.1

Kecamatan Sub District	Kopi Coffee		Kakao Cocoa		Tebu Sugar Cane	
	2017	2018	2017	2018	2017	2018
(1)	(8)	(9)	(10)	(11)	(12)	(13)
Dempo Selatan	763	0,89	281	0,28	–	–
Dempo Tengah	2 967	2,97	643	0,64	–	–
Dempo Utara	2 896	2,78	260	0,26	–	–
Pagar Alam Selatan	809,50	0,81	0	0	–	–
Pagar Alam Utara	876	0,88	25	0,03	–	–
<b>Pagar Alam</b>	<b>8 311,50</b>	<b>8,32</b>	<b>1 209</b>	<b>1,21</b>	–	–

## AGRICULTURE

Lanjutan Tabel/Continued Table 3.1

Kecamatan Sub District	Teh Tea		Tembakau Tobacco		Lada Pepper	
	2017	2018	2017	2018	2017	2018
(1)	(14)	(15)	(16)	(17)	(18)	(19)
Dempo Selatan	-	-	-	-	-	-
Dempo Tengah	-	-	-	-	-	-
Dempo Utara	-	-	-	-	-	-
Pagar Alam Selatan	1 588,07	1 588,07	-	-	-	-
Pagar Alam Utara	-	-	-	-	-	-
<b>Pagar Alam</b>	<b>1 588,07</b>	<b>1 588,07</b>	<b>-</b>	<b>-</b>	<b>-</b>	<b>-</b>

Sumber/Source : Dinas Perkebunan Kota Pagar Alam/Estate Service of Pagar Alam Municipality

**Tabel 5.3.2** Produksi Perkebunan Menurut Kecamatan dan Jenis Tanaman di Kota Pagar Alam (ton), 2017 dan 2018  
**Table** *Production of Estate by Sub District and Kind of Crops in Pagar Alam Municipality (tons), 2017 and 2018*

Kecamatan Sub District	Kelapa Sawit Oil Palm		Kelapa Coconut		Karet Rubber	
	2017	2018	2017	2018	2017	2018
	(1)	(2)	(3)	(4)	(5)	(6)
Dempo Selatan	–	–	1 205,42	1,00	1 027,10	465
Dempo Tengah	–	–	847,34	0,80	872,37	55
Dempo Utara	–	–	664,88	0,80	–	–
Pagar Alam Selatan	–	–	943,26	1,60	–	–
Pagar Alam Utara	–	–	1 203,67	0,77	–	–
<b>Pagar Alam</b>	–	–	<b>4 864,57</b>	<b>4,97</b>	<b>1 899,47</b>	<b>510</b>



## AGRICULTURE

Lanjutan Tabel/Continued Table 5.3.2

Kecamatan Sub District	Kopi Coffee		Kakao Cocoa		Tebu Sugar Cane	
	2017	2018	2017	2018	2017	2018
(1)	(8)	(9)	(10)	(11)	(12)	(13)
Dempo Selatan	368,59	3 103,00	70,80	69,70	-	-
Dempo Tengah	483,99	6 731,22	103,50	106,30	-	-
Dempo Utara	345,35	6 465,00	63,70	63,70	-	-
Pagar Alam Selatan	1 045,87	2 753,30	-	-	-	-
Pagar Alam Utara	1 726,45	2 840,11	44,90	41,00	-	-
<b>Pagar Alam</b>	<b>3 970,25</b>	<b>21 892,63</b>	<b>280,70</b>	<b>280,70</b>	<b>-</b>	<b>-</b>

<https://pagaralamkota.mkota.mps.go.id>

Lanjutan Tabel/Continued Table 3.2

Kecamatan Sub District	Teh Tea		Tembakau Tobacco		Lada Pepper	
	2017	2018	2017	2018	2017	2018
(1)	(14)	(15)	(16)	(17)	(18)	(19)
Dempo Selatan	-	-	-	-	-	-
Dempo Tengah	-	-	-	-	-	-
Dempo Utara	-	-	-	-	-	-
Pagar Alam Selatan	3 606,85	3 606,85	-	-	-	-
Pagar Alam Utara	-	-	-	-	-	-
<b>Pagar Alam</b>	<b>3 606,85</b>	<b>3 606,85</b>	<b>-</b>	<b>-</b>	<b>-</b>	<b>-</b>

Catatan/Note : \* Satuan dalam TBS, bukan CPO/ Unit in FFB, not CPO

Sumber/Source : Dinas Perkebunan Kota Pagar Alam/Estate Service of Pagar Alam Municipality

## AGRICULTURE

### 5.4 PETERNAKAN

#### LIVESTOCKS

**Tabel 5.4.1 Populasi Ternak Menurut Kecamatan dan Jenis Ternak di Kota Pagar Alam, 2018**  
**Table** *Livestock Population by Subdistrict and Kind of Livestock in Pagar Alam Municipality, 2018*

Kecamatan Subdistrict	Sapi Perah Dairy Cattle	Sapi Potong Beef Cattle	Kerbau Buffalo	Kuda Horse	Kambing Goat	Domba Sheep	Babi Pig
(1)	(2)	(3)	(4)	(5)	(6)	(7)	(8)
Dempo Selatan	-	1 338	96	-	4 455	41	-
Dempo Tengah	-	209	-	2	1 750	-	-
Dempo Utara	1	256	3	3	1 380	29	-
Pagar Alam Selatan	-	503	7	3	3 817	2	-
Pagar Alam Utara	2	617	20	-	3 308	45	-
<b>Pagar Alam</b>	<b>3</b>	<b>2 923</b>	<b>126</b>	<b>8</b>	<b>14 710</b>	<b>117</b>	<b>0</b>

Sumber: Dinas Pertanian Kota Pagar Alam

Source: Department of Agriculture of Pagar Alam Municipality

**Tabel 5.4.2** Populasi Unggas Menurut Kecamatan dan Jenis Unggas di Kota Pagar Alam, 2018  
**Table** Poultry Population by Subdistrict and Kind of Poultry in Pagar Alam Municipality, 2018

Kecamatan Subdistrict	Ayam Kampung Native Chicken	Ayam Petelur Layer	Ayam Pedaging Broiler	Itik/Itik Manila Duck/Muscovy Duck
(1)	(2)	(3)	(4)	(5)
Dempo Selatan	11 198	-	90 000	884
Dempo Tengah	12 706	-	45 000	638
Dempo Utara	17 718	-	-	166
Pagar Alam Selatan	18 809	-	-	410
Pagar Alam Utara	23 133	-	36 000	165
<b>Pagar Alam</b>	<b>83 564</b>	<b>0</b>	<b>171 000</b>	<b>2 263</b>

Sumber: Dinas Pertanian Kota Pagar Alam

Source: Department of Agriculture of Pagar Alam Municipality

**Tabel 5.4.3 Jumlah Ternak yang Dipotong Menurut Kecamatan dan Jenis Ternak di Kota Pagar Alam, 2018**  
**Table** *Livestock Slaughtered by Subdistrict and Kind of Livestock in Pagar Alam Municipality, 2018*

Kecamatan <i>Subdistrict</i>	Sapi Potong <i>Beef Cattle</i>	Kerbau <i>Buffalo</i>	Kuda <i>Horse</i>	Kambing <i>Goat</i>	Domba <i>Sheep</i>	Babi <i>Pig</i>
(1)	(2)	(3)	(4)	(5)	(6)	(7)
Dempo Selatan	13	7	-	82	5	-
Dempo Tengah	8	-	-	73	-	-
Dempo Utara	38	-	-	120	-	-
Pagar Alam Selatan	187	2	-	628	-	-
Pagar Alam Utara	1 004	23	-	535	50	-
<b>Pagar Alam</b>	<b>1 250</b>	<b>32</b>	<b>-</b>	<b>1 089</b>	<b>55</b>	<b>-</b>

Sumber: Dinas Pertanian Kota Pagar Alam

Source: Department of Agriculture of Pagar Alam Municipality

<https://pagaralamkota.bps.go.id>

## 5.5 PERIKANAN

## FISHERY

**Tabel 5.5.1 Jumlah Rumah Tangga Perikanan Tangkap Menurut Kecamatan dan Subsektor di Kota Pagar Alam, 2017 dan 2018**  
**Number of Fish Capture Households by Subdistrict and Subsector in Pagar Alam Municipality, 2017 and 2018**

Kecamatan Subdistrict	Perikanan Laut Marine Fisheries		Perairan Umum Inland Water		Jumlah Total	
	2017	2018	2017	2018	2017	2018
(1)	(2)	(3)	(4)	(5)	(6)	(7)
Dempo Selatan	-	-	90	95	90	95
Dempo Tengah	-	-	20	25	20	25
Dempo Utara	-	-	10	10	10	10
Pagar Alam Selatan	-	-	52	40	52	40
Pagar Alam Utara	-	-	48	40	48	40
<b>Pagar Alam</b>	<b>0</b>	<b>0</b>	<b>220</b>	<b>210</b>	<b>220</b>	<b>210</b>

Sumber: Dinas Ketahanan Pangan dan Perikanan Kota Pagar Alam

Source: Office of Food Security and Fisheries of Pagar Alam Municipality

**Tabel 5.5.2** **Produksi Perikanan Tangkap Menurut Kecamatan dan Subsektor di Kota Pagar Alam (ton), 2017 dan 2018**  
**Table** **Production of Fish Capture by Subdistrict and Subsector in Pagar Alam Municipality (ton), 2017 and 2018**

Kecamatan Subdistrict	Perikanan Laut Marine Fisheries		Perairan Umum Inland Water		Jumlah Total	
	2017	2018	2017	2018	2017	2018
(1)	(2)	(3)	(4)	(5)	(6)	(7)
Dempo Selatan	-	-	60	61	60	61
Dempo Tengah	-	-	31	33	31	33
Dempo Utara	-	-	10	11	10	11
Pagar Alam Selatan	-	-	52	40	52	40
Pagar Alam Utara	-	-	48	39	48	39
<b>Pagar Alam</b>	<b>0</b>	<b>0</b>	<b>201</b>	<b>184</b>	<b>201</b>	<b>184</b>

Sumber: Dinas Ketahanan Pangan dan Perikanan Kota Pagar Alam  
 Source: Office of Food Security and Fisheries of Pagar Alam Municipality

<https://pagaralamkota.bps.go.id>

**Tabel 5.5.3 Jumlah Rumah Tangga Perikanan Budidaya Menurut Kecamatan dan Jenis Budidaya di Kota Pagar Alam, 2018**  
**Number of Aquaculture Households by Subdistrict and Type of Aquaculture in Pagar Alam Municipality, 2018**

Kecamatan Subdistrict	Budidaya Laut Marine Culture	Tambak Brackish Water Pond	Kolam Fresh Water Pond	Keramba Cage	Jaring Apung Floating Cage Net	Sawah Paddy field	Jumlah Total
(1)	(2)	(3)	(4)	(5)	(6)	(7)	(8)
Dempo Selatan	-	-	400	-	-	12	412
Dempo Tengah	-	-	275	-	-	-	-
Dempo Utara	-	-	626	-	-	10	636
Pagar Alam Selatan	-	-	215	-	-	12	227
Pagar Alam Utara	-	-	326	-	-	20	346
<b>Pagar Alam</b>	<b>0</b>	<b>0</b>	<b>1 842</b>	<b>0</b>	<b>0</b>	<b>54</b>	<b>1 896</b>

Sumber: Dinas Ketahanan Pangan dan Perikanan Kota Pagar Alam

Source: Office of Food Security and Fisheries of Pagar Alam Municipality



## AGRICULTURE

**Tabel 5.5.4** Produksi Perikanan Budidaya Menurut Kecamatan dan Subsektor di Kota Pagar Alam (ton), 2018  
**Table** Production of Aquaculture by Subdistrict and Subsector in Pagar Alam Municipality (ton), 2018

Kecamatan Subdistrict	Budidaya Laut Marine Culture	Tambak Brackish Water Pond	Kolam Fresh Water Pond	Keramba Cage	Jaring Apung Floating Cage Net	Sawah Paddy field	Jumlah Total
(1)	(2)	(3)	(4)	(5)	(6)	(7)	(8)
Dempo Selatan	-	-	278,00	-	-	1,75	297,75
Dempo Tengah	-	-	182,00	-	-	-	-
Dempo Utara	-	-	420,00	-	-	2,40	422,20
Pagar Alam Selatan	-	-	236,00	-	-	3,20	239,20
Pagar Alam Utara	-	-	228,00	-	-	9,00	237,00
<b>Pagar Alam</b>	<b>0</b>	<b>0</b>	<b>1 360,35</b>	<b>0</b>	<b>0</b>	<b>16,35</b>	<b>1360,35</b>

Sumber: Dinas Ketahanan Pangan dan Perikanan Kota Pagar Alam

Source: Office of Food Security and Fisheries of Pagar Alam Municipality

<https://pagaralamkota.bps.go.id>

## 5.6 KEHUTANAN

## FORESTRY

**Tabel 5.6.1 Luas Kawasan Hutan Menurut Kecamatan dan Jenis Hutan di Kota Pagar Alam (hektar), 2018**  
**Table Forest Area by Subdistrict and Classification Forest in Pagar Alam Municipality (hectare), 2018**

Kecamatan Subdistrict	Hutan Lindung Protection Forest	Suaka Alam dan Pelestarian Alam Sanctuary Reserve and Nature Conservation Area	Hutan Produksi Production Forest			Jumlah Luas Hutan Total Forest Area
			Terb atas Limite d	Teta p Perm anent	Dapat Dikonv ersi Conver tible	
(1)	(2)	(3)	(4)	(5)	(6)	(7)
1 Dempo Selatan	12 206,81	-	-	-	-	12 206,81
2 Dempo Tengah	8 527,94	-	-	-	-	8 527,94
3 Dempo Utara	3 350,53	-	-	-	-	3 350,53
4 Pagar Alam Selatan	470,91	-	-	-	-	470,91
5 Pagar Alam Utara	1 074,53	-	-	-	-	1 074,53
<b>Pagar Alam</b>	<b>25 630,72</b>	<b>-</b>	<b>-</b>	<b>-</b>	<b>-</b>	<b>25 630,72</b>

Sumber: Kesatuan Pengelolaan Hutan Wilayah X Dempo, Kota Pagar Alam

Source: Territory of Forest Management Area X Dempo, Pagar Alam Municipality

## AGRICULTURE

**Tabel 5.6.2** Produksi Kayu Hutan Menurut Jenis Produksi di Kota Pagar Alam (m<sup>3</sup>), 2014–2017  
**Table** Timber Production by Type of Product in Pagar Alam Municipality (m<sup>3</sup>), 2014–2017

Tahun Year	Kayu Bulat Logs	Kayu Gergajian Sawn Timber	Kayu Lapis Plywood
(1)	(2)	(3)	(4)
2014	39,50	...	-
2015	166 505,00	...	-
2017	440 227,00	...	-

Sumber: Kesatuan Pengelolaan Hutan Wilayah X Dempo, Kota Pagar Alam

Source: Territory of Forest Management Area X Dempo, Pagar Alam Municipality

<https://pagaralamkota.bps.go.id>

### Mining and Energy


**Pelanggan Air Minum, 2018**

- 56 yayasan sosial
- 3.656 rumah tangga
- 59 instansi pemerintah
- 256 niaga
- 27 pelanggan khusus

### PAGAR ALAM



### Produksi Listrik (Kwh)





**PENJELASAN TEKNIS**

1. Pengumpulan data industri besar dan sedang dilakukan melalui Survei Industri Besar dan Sedang yang dilaksanakan setiap tahun secara lengkap (sensus) sejak tahun 197 Survei Industri Besar dan Sedang mencakup semua perusahaan industri yang mempunyai tenaga kerja 20 orang atau lebih dengan menggunakan kuesioner II A.
2. Klasifikasi industri yang digunakan dalam survei ini berdasar kepada Klasifikasi Baku Lapangan Usaha Indonesia (KBLI). KBLI adalah klasifikasi lapangan usaha yang berdasar kepada *International Standard Industrial Classification of All Economic Activities* (ISIC) revisi 4 yang telah disesuaikan dengan kondisi Indonesia.
3. **Industri manufaktur** adalah suatu kegiatan ekonomi yang melakukan kegiatan mengubah suatu barang dasar secara mekanis, kimia, atau dengan tangan sehingga menjadi barang jadi/setengah jadi, dan atau barang yang kurang nilainya menjadi barang yang lebih tinggi nilainya, dan sifatnya lebih dekat kepada pemakai akhir. Termasuk dalam kegiatan ini adalah jasa industri dan pekerjaan perakitan.

**TECHNICAL NOTES**

1. *Data collection of large and medium scale manufacturing is conducted through The Large and Medium Manufacturing Establishment Survey that has been done annually for all industries (census) since 197 Large and Medium Manufacturing Establishment Survey covers all manufactures/industries with 20 workers or more by questionnaire II A.*
2. *The industrial clasification adopted in this survey refers to the Klasifikasi Baku Lapangan Usaha Indonesia (KBLI). KBLI is classification of economic activities based on the International Standard Industrial Classification of All Economic Activities (ISIC rev 4) that has been modified according to the local condition in Indonesia.*
3. **Manufacturing industry** is defined as an economic activity processing basic goods mechanically, chemicals or manually into final or intermediate goods. It is also defined as processing of lower value goods into higher value goods as final or intermediate products. The activities also include services for manufacturing and assembling.

4. **Jasa industri** adalah kegiatan industri yang melayani keperluan pihak lain. Pada kegiatan ini bahan baku disediakan oleh pihak lain sedangkan pihak pengolah hanya melakukan pengolahannya dengan mendapat imbalan sebagai balas jasa (upah maklon).
  5. **Perusahaan atau usaha industri** adalah suatu unit (kesatuan) usaha yang melakukan kegiatan ekonomi, bertujuan menghasilkan barang atau jasa, terletak pada suatu bangunan atau lokasi tertentu, dan mempunyai catatan administrasi tersendiri mengenai produksi dan struktur biaya serta ada seorang atau lebih yang bertanggung jawab atas usaha tersebut.
  6. Industri manufaktur dikelompokkan ke dalam 4 golongan berdasarkan Jumlah pekerja, yaitu: industri besar (100 orang pekerja atau lebih), industri sedang/menengah (20–99 orang pekerja), industri kecil (5–19 orang pekerja), dan industri mikro (1–4 orang pekerja).
  7. **Pelanggan** adalah individu atau kelompok, baik rumah tangga, perusahaan atau institusi non profit yang membeli air bersih dari
4. **Services for manufacturing** is defined as a manufacturing activity which serving other manufacturing establishments. In this case, raw materials are supplied by others while the workers are paid as a compensation for processing raw materials.
  5. **A manufacturing establishment** is defined as a production unit engaged in economic activity, producing goods or services, located in a building or in a certain location, keeping a business record concerning the production and cost structure, and having a person or more that are responsible to those activities.
  6. **Manufacturing industries** are categorized into four groups, based on the number of employees: large scale manufacturing (100 employees or more), medium scale manufacturing (20–99 employees), small scale manufacturing (5–19 employees), and micro industry (1–4 employees).
  7. **Customers** are individuals or groups, whether household, company or non-profit institutions that buy water supply from water supply

perusahaan air bersih.

*establishment.*

8. **Air disalurkan** adalah volume air bersih dari perusahaan air bersih
8. ***Distributed water*** is the volume of water supply from water supply establishment.

<https://pagaralamkota.bps.go.id>



<https://pagaralamkota.bps.go.id>

**ULASAN**

**DESCRIPTION**

Jumlah kelurahan yang dialiri listrik PLN berjumlah 35 kelurahan. Dengan demikian seluruh pengadaan / ketersediaan listrik yang mengarah ke pemenuhan industri kecil dan rumah tangga dalam rangka meningkatkan desa sudah mendapat aliran listrik PLN. Konsumen pengguna listrik terbanyak berpusat di daerah perkotaan yaitu di Kecamatan Pagar Alam Selatan dan Kecamatan Pagar Alam Utara.

*Sum up the ward emitted a stream by the electrics of PLN was 35 Village. Thereby all of the electrics instructing require for industrial accomplishment and house hold in order to increase all village have got the electric current PLN. Consumer of Most of electric consumer is centered at the urban area that Pagar Alam Selatan Subdistrict, Pagar Alam Utara Subdistrict arch*

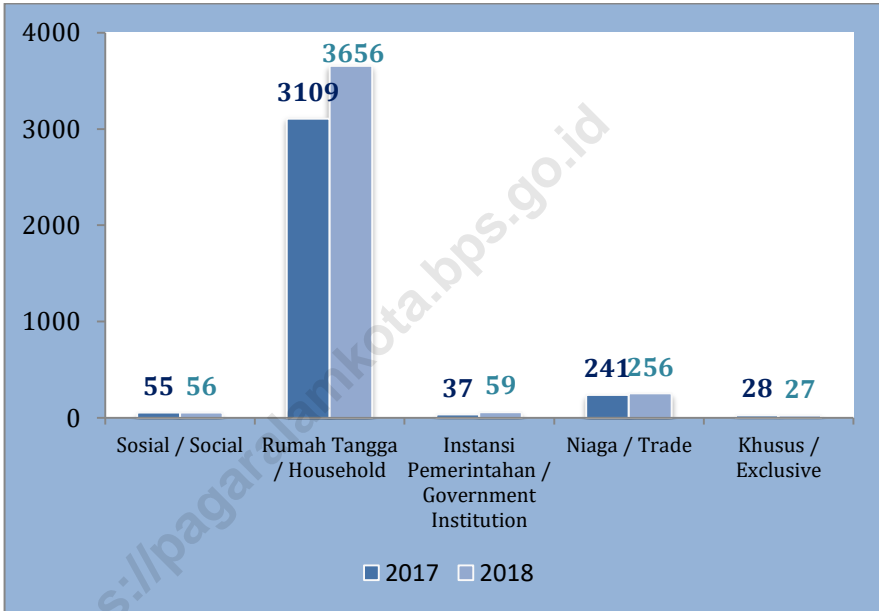
Kebutuhan air minum merupakan kebutuhan pokok. Pemenuhan kebutuhan air minum berasal dari air bersih sangat menunjang dalam pembangunan kesehatan.

*Drinking water required was representing the fundamental requirement. Accomplishment of drinking water that comes from clean water very supporting in health development.*

Di Kota Pagar Alam, keadaan tahun 2018, jumlah pelanggan PDAM berjumlah 4.054, dengan rincian 3.656 rumah tangga, 59 instansi pemerintah, 256 niaga dan 56 sosial.

*Pagar Alam Municipality , in the state in 2018, totaled 2,922 subscribers PDAM customers, with details of 2,622 households, 52 government agencies, 256 commercial and 56 social agencies.*

**Gambar 6.1** Jumlah Pelanggan dan Air yang Disalurkan Menurut Jenis Pelanggan di Kota Pagar Alam, 2017 - 2018  
**Figure** *Number of Customers and Distributed Water by Type of Customer in Pagar Alam Municipality, 2017 – 2018*



**Tabel 6.1 Daya Terpasang, Produksi, dan Distribusi Listrik PT. PLN (Persero) pada Cabang/Ranting PLN di Kota Pagar Alam, 2013–2017**  
***Installed Capacity, Production, and Distribution of Electricity of State Electricity Company at Branch Level in Pagar Alam Municipality, 2013–2017***

Tahun Year	Daya Terpasang Installed Electricity Power (KW)	Produksi Listrik Electricity Production (KWh)	Listrik Terjual Electricity Sold (KWh)	Dipakai Sendiri Own Used (KWh)	Susut/Hilang Shrinkage/Lost (KWh)
(1)	(2)	(3)	(4)	(5)	(6)
2013	36 024 900	110 302 225	63 624 014	100 110	6 000 116
2014	38 042 000	112 400 524	65 882 002	100 112	6 001 114
2015	40 067 900	116 207 534	68 938 997	104 587	6 005 242
2016	42 320 550	120 456 906	71 405 429	108 411	5 681 050
2017	44 934 750	136 288 423	72 168 893	122 660	4 941 582

Sumber/Source : PT PLN (PERSERO) Wilayah Kota Pagar Alam/*Regional PT PLN (PERSERO) of Pagar Alam Municipality*

## MINING AND ENERGY

**Tabel**      **6.2**      **Jumlah Pelanggan Listrik Menurut Kecamatan di Kota Pagar Alam, 2012-2016**  
**Table**                      **Number of Electricity Customers by Sub District in Pagar Alam Municipality, 2012-2016**

<b>Kecamatan Sub District</b>	<b>2012</b>	<b>2013</b>	<b>2014</b>	<b>2015</b>	<b>2016</b>
(1)	(2)	(3)	(4)	(5)	(6)
Dempo Selatan	2 478	2 726	2 983	3 163	3 407
Dempo Tengah	2 412	2 654	2 903	3 079	3 297
Dempo Utara	3 642	4 007	4 384	4 649	4 589
Pagar Alam Selatan	8 811	9 693	10 605	11 246	11 541
Pagar Alam Utara	6 171	6 789	7 428	7 877	8 198
<b>Pagar Alam</b>	<b>23 514</b>	<b>25 869</b>	<b>28 303</b>	<b>30 014</b>	<b>31 032</b>

Sumber/Source : Dinas Energi dan Sumber Daya Mineral Kota Pagar Alam/Department of Energy and Mineral Resources of Pagar Alam Municipality

<https://pagaralam.miladms.g.go.id>

**Tabel 6.3 Jumlah Pelanggan dan Air yang Disalurkan Menurut Jenis Pelanggan di Kota Pagar Alam, 2017 - 2018**  
**Number of Customers and Distributed Water by Type of Customers in Pagar Alam Municipality, 2017 - 2018**

Kecamatan Sub District	2017		
	Pelanggan Number of Customers	Air Disalurkan Distributed Water (m <sup>3</sup> )	Nilai Value (Rp. 000)
(1)	(2)	(3)	(4)
Sosial Social	55	234 800	1 437 500
Rumah Tangga Household	3 109	8 309 500	92 220 500
Instansi Pemerintahan Government Institution	37	1 204 000	13 880 500
Niaga Trade	241	631 400	12 757 750
Industri Industry	...	...	...
Khusus Exclusive	28	297 800	1 162 300
<b>Jumlah Total</b>	<b>3 470</b>	<b>10 677 500</b>	<b>121 458 550</b>

Sumber/Source : Survei Tahunan Perusahaan Air Bersih/Annual Water Company Survey

**Lanjutan Tabel/Continued Table 6.3**

Kecamatan <i>Sub District</i>	2018		
	Pelanggan <i>Number of Customers</i>	Air Disalurkan <i>Distributed Water (m<sup>3</sup>)</i>	Nilai <i>Value (Rp. 000)</i>
(1)	(2)	(3)	(4)
Sosial <i>Social</i>	56	33 119	14 456 600
Rumah Tangga <i>Household</i>	3 656	1 011 931	1 044 091 900
Instansi Pemerintahan <i>Government Institution</i>	59	186 282	248 481 250
Niaga <i>Trade</i>	256	49 230	90 581 003
Industri <i>Industry</i>	...	...	...
Khusus <i>Exclusive</i>	27	33 750	13 301 200
<b>Jumlah <i>Total</i></b>	<b>4 054</b>	<b>1 314 312</b>	<b>1 410 911 953</b>

Sumber/Source : PDAM Kota Pagar Alam



# PARIWISATA

## Tourism

Menurut Dinas Pariwisata Kota Pagar Alam,  
pada tahun 2018 terdapat . . .

• 47 Objek Wisata

• 31 Hotel

• 256 964 wisatawan  
berkunjung



Tari Kebagh







## PENJELASAN TEKNIS

1. **Wisatawan mancanegara** (wisman) ialah setiap pengunjung yang mengunjungi suatu negara di luar tempat tinggalnya, didorong oleh satu atau beberapa keperluan tanpa bermaksud memperoleh penghasilan di tempat yang dikunjungi dan lamanya kunjungan tersebut tidak lebih dari satu tahun (12 bulan). Definisi ini mencakup 2 (dua) kategori wisatawan mancanegara, yaitu :
  - a. Wisatawan (turis) ialah setiap pengunjung seperti definisi di atas yang tinggal paling sedikit 24 jam, akan tetapi tidak lebih dari 1 (satu) tahun di tempat yang dikunjungi, dengan maksud antara lain: berlibur, rekreasi, olah raga, bisnis, menghadiri pertemuan, studi, dan kunjungan dengan alasan kesehatan.
  - b. *Excursionist* ialah setiap pengunjung seperti definisi di atas yang tinggal kurang dari 24 jam di tempat yang dikunjungi (termasuk “Cruise passengers”). Cruise Passengers ialah setiap pengunjung yang tiba di suatu negara di mana mereka tidak menginap di akomodasi yang tersedia di negara tersebut, misalnya dengan kapal laut.
2. **Rata-rata lama tinggal** adalah rata-rata waktu tinggal wisatawan mancanegara di Indonesia untuk satu kali kunjungan.
3. **Usaha penyediaan akomodasi** adalah usaha yang menyediakan pelayanan

## TECHNICAL NOTES

1. ***An International Visitor*** is any person visiting a country other than his usual place of residence for any reason other than for earning income in the country visited, and the length of stay is no more than one year (12 months). This definition covers two categories of foreign visitors, namely :
  - a. “Tourist” is any visitor staying for at least 24 hours, but no more than one year, in the country visited, with the intention of visiting, and for any of these purposes: Pleasure, recreation and sports, Business, visiting friends and relatives, missions, attending meetings, conferences, visit for health reasons and study.
  - b. “Excursionist” is any visitor staying less than 24 hours in the country visited including, “Cruise Passengers”, i.e. visitors arriving in a country without staying in any accommodation available in the visited country.
2. ***Average length of stay*** is the average stay duration of foreign visitor in Indonesia for one trip.
3. ***The business of providing accommodation*** is a business that

penginapan yang dapat dilengkapi dengan pelayanan pariwisata lainnya. Usaha penyediaan akomodasi dapat berupa hotel, villa, pondok wisata, bumi perkemahan, persinggahan karavan, dan akomodasi lainnya yang digunakan untuk tujuan pariwisata.

4. **Hotel** adalah penyediaan akomodasi secara harian berupa kamar-kamar di dalam satu bangunan yang dapat dilengkapi dengan jasa pelayanan makan dan minum, kegiatan hiburan dan atau fasilitas lainnya. Hotel terdiri dari hotel berbintang dan hotel non-bintang.
5. **Hotel bintang** adalah usaha penyediaan jasa pelayanan penginapan, makan minum serta jasa lainnya bagi umum dengan menggunakan sebagian atau seluruh bangunan. Usaha ini dikelola secara komersial serta memenuhi ketentuan persyaratan sebagai hotel bintang (termasuk berlian) yang ditetapkan dalam surat keputusan instansi yang membinanya. Misalnya hotel bintang lima, hotel bintang empat dan seterusnya.

*provides specialty services that can be equipped with other tourism services. It includes hotel, villa, cottage, camping, caravan stop, and other accommodation that are used for tourism purposes.*

4. **Hotel** is a daily supply of accommodation rooms within a building which can be equipped with eating and drinking services, entertainment activities and/or other facilities. Hotel consists of a classified hotel and a non-classified hotel.
5. **Star hotel** is the business of providing an accommodation, eating and drinking as well as other services for the public by using a building or a part of a building. It is managed commercially and meets specified requirements as a star hotel (including diamonds) set forth in the decree of fostering agency. For example, five star hotel, four star hotel, and so on.

**ULASAN****DESCRIPTION**

Salah satu yang menjadi sumber pendapatan Kota Pagar Alam adalah dari Sektor Pariwisata. Lokasi Pagar Alam yang terletak di kaki Gunung Dempo menjadikan daerah ini berudara sejuk.

Pagar Alam memiliki 15 tempat wisata alam dan 25 tempat wisata budaya. Obyek wisata alam ini berupa air terjun, danau, kawasan Gunung Dempo, hutan bambu dan sebagainya. Sedangkan obyek wisata budaya seperti rumah adat besemah, batu – batu bersejarah, tugu, arca, dan sebagainya.

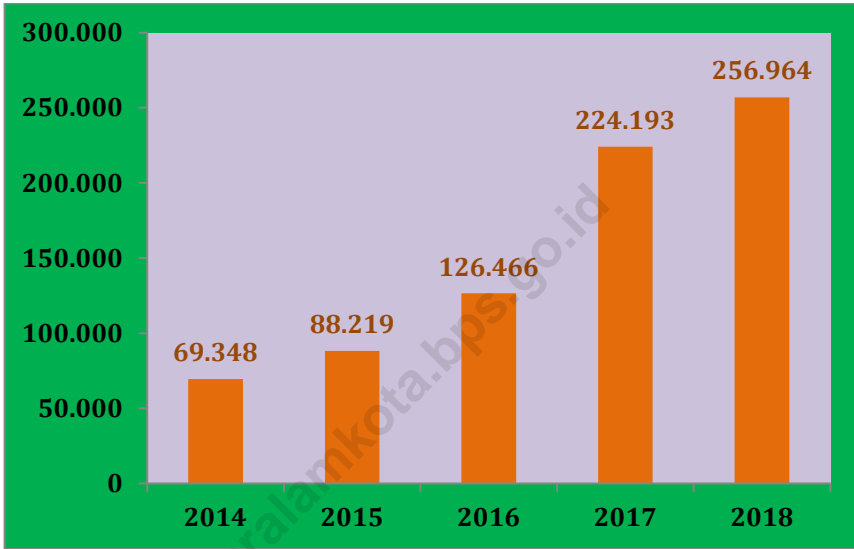
Penunjang pariwisata lainnya yaitu tempat penginapan dan tempat makan. Jumlah penginapan di Pagar Alam ada 16, terdiri dari 5 hotel non bintang, 5 villa dan 6 losmen, dengan jumlah kamar 373 kamar.

*One of Pagar Alam Municipality's source of income comes from tourism sector. Pagar Alam located at the foot of Mountain Dempo makes its weather slightly cooler than much of the rest of South Sumatra areas.*

*Pagar Alam has 15 nature tourism and 25 culture tourism. Nature tourism includes waterfalls, lakes, Mountain Dempo area, Bamboo forest, etc. While culture tourism includes Besemah traditional house, historic stone, monument, statue, etc.*

*Other supporting tourism is the place of lodging and where to eat. The number of lodging in Pagar Alam is 16, consisting of 5 non star hotels, 5 villas and 6 guest rooms, with 373 rooms.*

**Gambar 7.1** Jumlah Wisatawan Datang Ke Kota Pagar Alam, 2013–2018  
**Figure** Number of Visitors Comes To Pagar Alam Municipality, 2013–2018



<https://pagaralamkota.bps.go.id>

**Tabel 7.1** Jumlah Rumah Makan/Restoran Menurut Kecamatan di Kota Pagar Alam, 2015-2018  
**Table** *Number of Restaurants by Sub District in Pagar Alam Municipality, 2015-2018*

Kecamatan Sub District	2015	2016	2017	2018
(1)	(2)	(3)	(4)	(5)
Dempo Selatan	2	2	-	-
Dempo Tengah	4	4	-	-
Dempo Utara	5	5	-	-
Pagar Alam Selatan	43	43	8	8
Pagar Alam Utara	47	47	18	18
<b>Pagar Alam</b>	<b>91</b>	<b>91</b>	<b>26</b>	<b>26</b>

Sumber/Source :

**Tabel 7.2** Jumlah Akomodasi Hotel Menurut Kecamatan di Kota Pagar Alam, 2017 dan 2018  
**Table** *Number of Hotel Accomodations by Subdistrict in Pagar Alam Municipality, 2017 and 2018*

Kecamatan Subdistrict	Hotel Hotels		Kamar Rooms		Tempat Tidur Beds	
	2017	2018	2017	2018	2017	2018
(1)	(2)	(3)	(4)	(5)	(6)	(7)
Dempo Selatan	-	-	-	-	-	-
Dempo Tengah	-	-	-	-	-	-
Dempo Utara	-	2	-	27	-	40
Pagar Alam Selatan	10	16	193	213	288	372
Pagar Alam Utara	10	13	219	263	293	421
<b>Pagar Alam</b>	<b>20</b>	<b>31</b>	<b>412</b>	<b>503</b>	<b>509</b>	<b>833</b>

Sumber: Dinas Pariwisata Kota Pagar Alam  
 Source: *Tourism Office of Pagar Alam Municipality*

**Tabel 7.3** Jumlah Objek Wisata Menurut Jenis Wisata dan Subdistrict in Kota Pagar Alam, 2018  
**Table** *Number of Tourism Object by Tourism Classifications and Subdistrict in Pagar Alam Municipality, 2018*

Kecamatan Subdistrict	Wisata Alam Nature Tourism	Wisata Budaya Culture Tourism
(1)	(2)	(3)
Dempo Selatan	8	10
Dempo Tengah	3	3
Dempo Utara	3	12
Pagar Alam Selatan	1	1
Pagar Alam Utara	3	3
<b>Pagar Alam</b>	<b>18</b>	<b>29</b>

Sumber: Dinas Pariwisata Kota Pagar Alam

Source: *Tourism Office of Pagar Alam Municipality*



## TOURISM


**Tabel 7.4** Jumlah Wisatawan Mancanegara dan Domestik Datang Ke Kota Pagar Alam, 2013–2018  
**Table** *Number of International and Domestic Visitors Comes To Pagar Alam Municipality, 2013–2018*

Tahun Year	Wisatawan Visitors		Jumlah Total
	Mancanegara International	Domestik Domestic	
(1)	(2)	(3)	(4)
2014	122	69 226	69 348
2015	76	88 143	88 219
2016	102	126 364	126 466
2017	151	224 422	224 193
2018	162	256 802	256 964

Sumber: Dinas Pariwisata Kota Pagar Alam

Source: Tourism Office of Pagar Alam Municipality

<https://pagaramkota.bps.go.id>



# SISTEM NERACA NASIONAL

## System of National Account

Lapangan usaha pertanian merupakan penyumbang terbesar perekonomian Kota Pagar Alam pada tahun 2018



Laju Pertumbuhan Ekonomi terbesar di Kota Pagar Alam pada tahun 2018 berasal dari lapangan usaha penyediaan akomodasi makan dan minum.

Laju pertumbuhan ekonomi Kota Pagar Alam cenderung melambat selama 5 tahun terakhir.





## PENJELASAN TEKNIS

1. Penghitungan statistik neraca nasional mengikuti buku petunjuk yang diterbitkan oleh Perserikatan Bangsa Bangsa (PBB) dikenal sebagai Sistem Neraca Nasional (SNN). SNN adalah rekomendasi internasional tentang bagaimana menyusun ukuran aktivitas ekonomi yang sesuai dengan standar neraca baku yang didasarkan pada prinsip-prinsip ekonomi. Rekomendasi yang dimaksud dinyatakan dalam sekumpulan konsep, definisi, klasifikasi, dan aturan neraca yang disepakati secara internasional dalam mengukur indikator tertentu seperti Produk Domestik Bruto (PDB). Salah satu bentuk adaptasi pencatatan statistik nasional adalah melakukan perubahan tahun dasar PDB Indonesia dari tahun 2000 ke 2010. Perubahan tahun dasar PDB dilakukan seiring dengan mengadopsi rekomendasi PBB yang tertuang dalam Sistem Neraca Nasional 2008 (SNA 2008).

## TECHNICAL NOTES

1. *The method used to estimate national accounts statistics is based on the standard guidelines formed by United Nation known as System of National Accounts (SNA). SNA is the internationally agreed standard set of recommendations on how to compile measures of economic activity in accordance with strict accounting conventions based on economic principles. The recommendations are expressed in term of a set of concepts, definitions, classifications and accounting rules that comprise the internationally agreed standard for measuring indicators such as Gross Domestic Product (GDP). One of the improvement in the national statistical system is to rebase GDP form base year 2000 to 2010 in order to capture current economic condition. It is in line with the United Nations (UN) recommendation on 2008 SNA.*

## SYSTEM OF NATIONAL ACCOUNTS

2. Produk Domestik Bruto pada tingkat nasional serta Produk Domestik Regional Bruto (PDRB) pada tingkat regional (provinsi/kabupaten/kota) menggambarkan kemampuan suatu wilayah untuk menciptakan nilai tambah pada suatu waktu tertentu. Untuk menyusun PDB maupun PDRB digunakan 2 pendekatan, yaitu lapangan usaha dan pengeluaran. Keduanya menyajikan komposisi data nilai tambah dirinci menurut sumber kegiatan ekonomi (lapangan usaha) dan menurut komponen penggunaannya. PDB maupun PDRB dari sisi lapangan usaha merupakan penjumlahan seluruh komponen nilai tambah bruto yang mampu diciptakan oleh sektor-sektor ekonomi atas berbagai aktivitas produksinya. Sedangkan dari sisi pengeluaran menjelaskan tentang penggunaan dari nilai tambah tersebut.
2. *The basic measure of the value added arising from economic activity is known as Gross Domestic Product at the national level and Gross Regional Domestic Product (GRDP) at the regional level (provinces/regencies/municipalitie). To compile these statistics, two approaches have been used, i.e. "production approach" and "expenditure approach". The first approach is to measure value added produced by various kinds of economic activities, while the second approach is to measure final uses of the country's output. In other words, GDP/GRDP is the sum of total value added produced by all economic industries (activities) and the way of using it.*
3. PDB menurut lapangan usaha mengalami perubahan klasifikasi dari 9 lapangan usaha menjadi 17 lapangan usaha. PDB menurut lapangan usaha dirinci menurut total nilai tambah dari seluruh sektor ekonomi yang mencakup lapangan usaha Pertanian,
3. *GDP by industry classification changes from 9 sectors to 17 industries. GDP by industry is classified by types of economic activities such as Agriculture, Forestry and Fishing; Mining and Quarrying; Manufacturing; Electricity and Gas; Water supply,*

Kehutanan, dan Perikanan; Pertambangan dan Pengalihan; Industri Pengolahan; Pengadaan Listrik dan Gas; Pengadaan Air, Pengelolaan Sampah, Limbah dan Daur Ulang; Konstruksi; Perdagangan Besar dan Eceran, Reparasi Mobil dan Sepeda Motor; Transportasi dan Pergudangan; Penyediaan Akomodasi dan Makan Minum; Informasi dan Komunikasi; Jasa Keuangan dan Asuransi; Real Estat; Jasa Perusahaan; Administrasi Pemerintahan, Pertahanan dan Jaminan Sosial Wajib; Jasa Pendidikan; Jasa Kesehatan dan Kegiatan Sosial; dan Jasa lainnya.

*Sewerage, Waste Management and Remediation Activities; Construction; Wholesale and Retail Trade; Repair of Motor Vehicles and Motorcycles; Transportation and Storage; Accommodation and Food Service Activities; Information and Communication; Financial and Insurance Activities; Real Estate Activities; Business Activities; Public Administration; Defence and Compulsory Social Security; Education; Human Health and Social Work Activities; and Other Services Activities.*

4. PDB menurut pengeluaran mengalami perubahan klasifikasi dimana pengeluaran konsumsi Lembaga Non Profit yang Melayani Rumah Tangga (LNPR) yang sebelumnya termasuk bagian dari pengeluaran konsumsi rumah tangga menjadi komponen terpisah. Sehingga klasifikasi PDB menurut pengeluaran dirinci menjadi 7 komponen yaitu komponen pengeluaran konsumsi rumah tangga, pengeluaran konsumsi LNPR, pengeluaran konsumsi pemerintah, pembentukan modal tetap bruto, perubahan inventori, ekspor barang dan jasa, dan impor

4. *GDP by expenditure classification changes where consumption expenditure Non-profit Institutions Serving Households (NPISH) previously included as part of household consumption expenditure is taken out into separate component. So that, GDP by type of expenditures is classified into: household consumption expenditure, NPISH consumption expenditure, government consumption expenditure, gross fixed capital formation, changes in inventories, exports of goods and services, and imports of goods and services.*

barang dan jasa.

5. Pengeluaran konsumsi rumah tangga mencakup berbagai pengeluaran konsumsi akhir rumah tangga atas barang dan jasa untuk memenuhi kebutuhan individu ataupun kelompok secara langsung. Pengeluaran rumah tangga di sini mencakup makanan dan minuman selain restoran; pakaian, alas kaki dan jasa perawatannya; perumahan dan perlengkapan rumah tangga; kesehatan dan pendidikan; transportasi dan komunikasi; restoran dan hotel serta lainnya.
  6. Pengeluaran Konsumsi Pemerintah terdiri dari Pengeluaran Konsumsi Individu dan Pengeluaran Konsumsi Kolektif. Barang dan jasa individu merupakan barang dan jasa privat, dimana ciri-ciri barang privat adalah
    - a) *Scarcity*, yaitu ada kelangkaan/keterbatasan dalam jumlah;
    - b) *Excludable consumption*, yaitu konsumsi suatu barang dapat dibatasi hanya pada mereka yang memenuhi persyaratan tertentu (biasanya harga);
    - c) *Rivalrous competition*, yaitu konsumsi oleh satu konsumen akan mengurangi atau menghilangkan kesempatan pihak lain untuk melakukan hal serupa. Contoh barang dan jasa
5. *Household consumption expenditures consist of expenditures incurred by households, which are used for both individual or collective needs. Household consumptions are classified into food and beverages other than restaurants; clothing, footwear, and related maintenance services; housing and household equipment; health and education; transport and communication; restaurants and hotels; and others.*
  6. *Government consumption expenditure consists of Individual Consumption Expenditure and Collective Consumption Expenditure. Individual goods and services are private goods and services, which the characteristics of private goods is a) Scarcity, that there is a scarcity/limited in number; b) Excludable consumption, the consumption of goods can be limited only to those who meet certain requirements (usually the price); c) Rivalrous competition, ie consumption by the consumer will reduce or eliminate the chance of another party to do so. Examples of goods and services*

yang dihasilkan pemerintah dan tergolong sebagai barang dan jasa individu adalah jasa pelayanan kesehatan pemerintah di rumah sakit/puskesmas dan jasa pendidikan di sekolah/universitas negeri. Sedangkan barang dan jasa kolektif ekuivalen dengan barang publik yang memiliki ciri a) *Non rivalry*, yaitu penggunaan satu konsumen terhadap suatu barang tidak mengurangi kesempatan konsumen lain untuk juga mengkonsumsi barang tersebut; b) *Non excludable*, yaitu apabila suatu barang publik tersedia, maka tidak ada yang dapat menghalangi siapapun untuk memperoleh manfaat dari barang tersebut atau dengan kata lain setiap orang memiliki akses ke barang tersebut. Contoh barang dan jasa yang dihasilkan pemerintah dan tergolong sebagai barang dan jasa kolektif adalah jasa pertahanan yang dilakukan TNI dan keamanan yang dilakukan kepolisian.

7. Pembentukan Modal Tetap Bruto (PMTB) mencakup pengadaan, pembuatan, dan pembelian barang modal. Barang modal dimaksud adalah barang-barang yang digunakan untuk proses produksi, tahan lama atau yang mempunyai

*produced by government and classified as goods and services of individuals is the government health services in hospitals/health centers and education services in schools/universities. Collective goods and services equivalent to public goods characterized by a) Non-rivalry, namely the use of a consumer for an item does not reduce the chance of another consumer to also consume goods; b) Non-excludable, i.e. when a public good available, then nothing can hinder anyone to benefit from the goods or in other words everyone has access to the goods. Examples of goods and services produced by government and classified as collective goods and services is carried military defense services and the police's security.*

7. *Gross Fixed Capital Formation (GFCF) includes procurement, manufacture, and the purchase of capital goods. Capital goods are goods which are used for the production process, durable or have a service life of more than one year*



umur pemakaian lebih dari satu tahun seperti bangunan, mesin-mesin dan alat angkutan. Termasuk pula di sini perbaikan besar (berat) yang sifatnya memperpanjang umur atau mengubah bentuk atau kapasitas barang modal tersebut. Pengeluaran barang modal untuk keperluan militer juga dicakup sebagai PMTB. Klasifikasi komponen PMTB dibagi menjadi 6 sub komponen yaitu Konstruksi; Mesin dan Peralatan; Kendaraan; Peralatan Lainnya; *Cultivated Biological Resources* (CBR) dan Produk Kekayaan Intelektual.

8. Ekspor barang dan jasa merupakan transaksi perdagangan barang dan jasa dari penduduk (residen) ke bukan penduduk (nonresiden). Impor barang dan jasa adalah transaksi perdagangan dari bukan penduduk ke penduduk. Ekspor atau impor barang terjadi pada saat terjadi perubahan hak kepemilikan barang antara penduduk dengan bukan penduduk (dengan atau tanpa perpindahan fisik barang tersebut). Pada PDB dengan tahun dasar 2010, ekspor dan impor barang dirinci menjadi nonmigas dan migas.

*such as buildings, machinery, and transportation equipment. Including here: huge improvement that are to extend the life or changing the shape or the capacity of the capital goods. Capital expenditures for military purposes are also covered as GFCF. GFCF component are classified into six sub-components: Construction; Machinery and Equipment; vehicle; Other equipment; Cultivated Biological Resources (CBR) and Intellectual Property Product.*

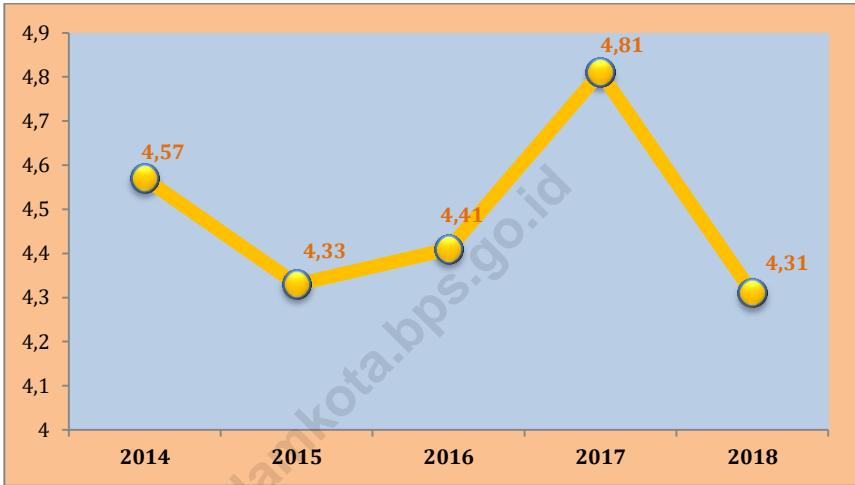
8. *Exports of goods and services consist of transactions of goods and services from residents to non-residents. Imports of goods and services consist of transaction of goods and services from non-residents to residents. Exports and imports of goods occur when there are changes in ownership of goods between residents and non-residents (with or without physical movements of goods across frontiers). On the GDP at 2010 basic year, exports and imports of goods specified into non oil and gas and oil and gas.*

9. Produk Domestik Bruto maupun agregat turunannya disajikan dalam 2 (dua) versi penilaian, yaitu atas dasar “harga berlaku” dan atas dasar “harga konstan”. Disebut sebagai harga berlaku karena seluruh agregat dinilai dengan menggunakan harga pada tahun berjalan, sedangkan harga konstan penilaiannya didasarkan kepada harga satu tahun dasar tertentu, dalam publikasi ini digunakan harga tahun 2010.
9. *GDP and its aggregations are presented in two forms: at current market prices and at constant base year market prices. In presenting current market prices, all aggregates are valued at current market prices, while base year constant market prices are shown by valuing all aggregates at fixed base year prices. Year of 2010 is used as the base year in this publication.*
10. Laju pertumbuhan Produk Domestik Bruto diperoleh dari perhitungan PDB atas dasar harga konstan. Diperoleh dengan cara mengurangi nilai PDB pada tahun ke-n terhadap nilai pada tahun ke n-1 (tahun sebelumnya), dibagi dengan nilai pada tahun ke n-1, dikalikan dengan 100 persen.
10. *Growth rate of Gross Domestic Product is derived from GDP at constant market prices. It is obtained by subtracting the value of GDP year n with the value of GDP year n-1, divided by the value of GDP year n-1 then multiplied by 100 percent.*

## SYSTEM OF NATIONAL ACCOUNTS

ULASAN	DESCRIPTION
Salah satu indikator penting untuk mengetahui keadaan ekonomi suatu wilayah dalam satu periode tertentu dapat ditunjukkan oleh data Produk Domestik Regional Bruto (PDRB).	<i>One of important indicator to know about economy situation in one area in one certain period can be seen from gross regional domestic product (GRDP).</i>
Sejak tahun 2014, Indonesia dianjurkan untuk menghitung PDRB dengan tahun dasar 2010, berdasarkan System Neraca Nasional 2008.	<i>Since 2014, Indonesia has been recommended to calculate GDP using base-year 2010, according to 2008 System of National Account,.</i>
PDRB Kota Pagar Alam tahun 2018 atas dasar harga berlaku mencapai 2.548.519,7 juta rupiah dan atas harga konstan mencapai 2.071,443 miliar rupiah (angka sangat sementara)	<i>GDP of Pagar Alam Municipality in 2018 at current prices reached 2.458,52 million rupiahs, and the constant price reached 2.071.443,0 million rupiahs. (very preliminary figures)</i>
Pada tahun 2018, laju pertumbuhan ekonomi Kota Pagar Alam sebesar 4,31 persen.	<i>In 2018, economic growth Rate of Pagar Alam Municipality is 4,31 percent.</i>

**Gambar 8.1** Laju Pertumbuhan PDRB Atas Dasar Harga Konstan ( Pertumbuhan Ekonomi) Kota Pagar Alam, 2014– 2018 (2010 = 100)  
**Figure** Growth of GDRP at The Constant Price (Economic Growth) of Pagar Alam Municipality, 2014 – 2018 (2010 = 100)





**Tabel 8.1 Produk Domestik Regional Bruto Atas Dasar Harga Berlaku Menurut Lapangan Usaha di Kota Pagar Alam (juta rupiah), 2014–2018**  
**Gross Domestic Regional Bruto at Current Market Prices by Industry in Pagar Alam Municipality (million rupiahs), 2014–2018**

	Lapangan Usaha Industry	2014	2015	2016	2017 *	2018 **
	(1)	(2)	(3)	(4)	(5)	(6)
A	Pertanian, Kehutanan, dan Perikanan/ <i>Agriculture, Forestry, and Fishing</i>	508 938,0	536 643,9	562 499,4	591 857,8	609 928,7
B	Pertambangan dan Penggalian/ <i>Mining and Quarrying</i>	59 369,5	62 833,1	65 865,4	70 027,3	72 407,6
C	Industri Pengolahan/ <i>Manufacturing</i>	29 966,6	32 669,0	36 338,9	41 372,1	47 088,4
D	Pengadaan Listrik dan Gas/ <i>Electricity and Gas</i>	717,1	814,5	1 217,3	1 310,9	1 300,3
E	Pengadaan Air; Pengelolaan Sampah, Limbah, dan Daur Ulang/ <i>Water Supply; Sewerage, Waste Management, and Remediation Activities</i>	1 156,9	1 233,2	1 372,0	1 517,5	1 681,3
F	Konstruksi/ <i>Construction</i>	374 764,4	399 498,8	415 583,4	435 826,9	458 982,9
G	Perdagangan Besar dan Eceran; Reparasi Mobil dan Sepeda Motor/ <i>Wholesale and Retail Trade; Repair of Motor Vehicles and Motorcycles</i>	408 128,9	436 787,5	470 966,3	495 552,6	519 462,0
H	Transportasi dan Pergudangan/ <i>Transportation and Storage</i>	68 517,5	73 039,7	77 364,3	82 507,6	87 320,1
I	Penyediaan Akomodasi dan Makan Minum/ <i>Accommodation and Foes Service Activities</i>	64 096,8	70 327,2	79 222,7	88 825,7	102 117,3

## SYSTEM OF NATIONAL ACCOUNTS

Lanjutan Tabel/Continued Tabel 8.1

Lapangan Usaha Industry		2014	2015	2016	2017 *	2018 **
(1)		(2)	(3)	(4)	(5)	(6)
J	Informasi dan Komunikasi/ Information and Communication	31 734,7	33 601,8	35 418,9	37 542,7	39 611,3
K	Jasa Keuangan dan Asuransi/ Financial and Insurance Activities	93 076,8	99 146,1	106 155,2	112 522,7	116 145,0
L	Real Estat/ Real Estate Activities	123 467,7	131 843,9	138 613,0	144 680,6	151 485,7
M,N	Jasa Perusahaan/ Business Activities	2 125,4	2 242,9	2 373,0	2 529,9	2 716,7
O	Administrasi Pemerintahan, Pertahanan, dan Jaminan Sosial Wajib/ Public Administration and Defence; Compulsory Social Security	80 131,1	85 874,5	92 872,7	91 765,7	92 355,4
P	Jasa Pendidikan/ Education	200 554,4	219 079,7	231 439,1	243 725,4	257 738,0
Q	Jasa Kesehatan dan Kegiatan Sosial/ Human Health and Social Work Activities	38 311,7	41 067,7	44 196,3	49 026,1	52 314,5
R,S,T, U	Jasa Lainnya/ Other Services Activities	48 042,4	50 985,8	52 864,4	57 928,3	66 178,5
<b>PRODUK DOMESTIK REGIONAL BRUTO / GROSS REGIONAL DOMESTIC PRODUCT</b>		<b>2 133 099,9</b>	<b>2 133 099,9</b>	<b>2 277 689,4</b>	<b>2 414 362,3</b>	<b>2 548 519,7</b>

Sumber/Source : Diolah dari Hasil Sensus, Survei, dan Berbagai Sumber Lainnya  
Based on Census, Surveys, and Other Sources

\*) angka sementara / preliminary figures \*\*\*) angka sangat sementara / very preliminary figures

**Tabel 8.2 Produk Domestik Regional Bruto Atas Dasar Harga Konstan 2010 Menurut Lapangan Usaha di Kota Pagar Alam (juta rupiah), 2014–2018**  
**Gross Domestic Regional Bruto at 2010 Constant Market Prices by Industry in Pagar Alam Municipality (million rupiahs), 2014–2018**

Lapangan Usaha <i>Industry</i>		2014	2015	2016	2017 *	2018 **
(1)		(2)	(3)	(4)	(5)	(6)
A	Pertanian, Kehutanan, dan Perikanan/ <i>Agriculture, Forestry, and Fishing</i>	453 745,0	470 893,2	491 930,1	517 852,5	528 769,1
B	Pertambangan dan Penggalian/ <i>Mining and Quarrying</i>	43 286,5	45 088,3	46 923,4	49 931,1	51 579,7
C	Industri Pengolahan/ <i>Manufacturing</i>	22 689,9	23 514,5	24 499,8	26 204,6	27 977,7
D	Pengadaan Listrik dan Gas/ <i>Electricity and Gas</i>	891,1	948,4	1 142,4	1 195,1	1 278,8
E	Pengadaan Air; Pengelolaan Sampah, Limbah, dan Daur Ulang/ <i>Water Supply; Sewerage, Waste Management, and Remediation Activities</i>	1 039,0	1 085,6	1 135,0	1 204,6	1 314,0
F	Konstruksi/ <i>Construction</i>	322 822,3	336 892,9	349 829,5	366 758,6	384 936,4
G	Perdagangan Besar dan Eceran; Reparasi Mobil dan Sepeda Motor/ <i>Wholesale and Retail Trade; Repair of Motor Vehicles and Motorcycles</i>	348 385,1	361 552,6	375 761,7	388 277,6	403 520,9
H	Transportasi dan Pergudangan/ <i>Transportation and Storage</i>	55 437,8	57 632,4	59 590,7	62 019,1	65 280,5
I	Penyediaan Akomodasi dan Makan Minum/ <i>Accommodation and Fods Service Activities</i>	46 097,8	48 647,8	53 006,4	58 237,0	66 331,1



## SYSTEM OF NATIONAL ACCOUNTS

Lanjutan Tabel/Continued Tabel 8.2

Lapangan Usaha Industry		2014	2015	2016	2017 *	2018 **
(1)		(2)	(3)	(4)	(5)	(6)
J	Informasi dan Komunikasi/ Information and Communication	31 601,8	33 149,9	34 552,1	36 344,4	38 059,1
K	Jasa Keuangan dan Asuransi/ Financial and Insurance Activities	76 691,4	80 008,2	83 455,4	85 098,9	86 283,7
L	Real Estat/ Real Estate Activities	106 704,7	111 482,3	116 978,4	121 987,4	127 616,8
M,N	Jasa Perusahaan/ Business Activities	1 637,9	1 710,2	1 792,6	1 898,0	2 028,1
O	Administrasi Pemerintahan, Pertahanan, dan Jaminan Sosial Wajib/ Public Administration and Defence; Compulsory Social Security	56 646,6	59 479,8	61 489,4	65 126,5	68 221,9
P	Jasa Pendidikan/ Education	170 838,7	181 909,9	191 842,2	201 347,3	212 483,3
Q	Jasa Kesehatan dan Kegiatan Sosial/ Human Health and Social Work Activities	34 260,3	35 922,7	37 973,9	40 821,2	43 124,1
R,S,T, U	Jasa Lainnya/ Other Services Activities	41 624,8	42 991,2	44 431,4	47 139,1	51 958,4
<b>PRODUK DOMESTIK REGIONAL BRUTO / GROSS REGIONAL DOMESTIC PRODUCT</b>		<b>1 814 400,6</b>	<b>1 814 400,6</b>	<b>1 892 909,7</b>	<b>1 976 334,4</b>	<b>2 071 443,0</b>

Sumber/Source : Diolah dari Hasil Sensus, Survei, dan Berbagai Sumber Lainnya  
Based on Census, Surveys, and Other Sources

\*) angka sementara / preliminary figures \*\*) angka sangat sementara / very preliminary figures

**Tabel 8.3** Distribusi Persentase Produk Domestik Regional Bruto Atas Dasar Harga Berlaku Menurut Lapangan Usaha di Kota Pagar Alam (persen), 2014–2018  
**Table** *Percentage Distribution of Gross Domestic Regional Bruto at Current Market Prices by Industry in Pagar Alam Municipality (percent), 2014–2018*

	Lapangan Usaha Industry	2014	2015	2016	2017 *	2018 **
	(1)	(2)	(3)	(4)	(5)	(6)
A	Pertanian, Kehutanan, dan Perikanan/ <i>Agriculture, Forestry, and Fishing</i>	23,86	23,56	23,30	23,22	22,77
B	Pertambangan dan Penggalian/ <i>Mining and Quarrying</i>	2,78	2,76	2,73	2,75	2,70
C	Industri Pengolahan/ <i>Manufacturing</i>	1,40	1,43	1,51	1,62	1,76
D	Pengadaan Listrik dan Gas/ <i>Electricity and Gas</i>	0,03	0,04	0,05	0,05	0,05
E	Pengadaan Air; Pengelolaan Sampah, Limbah, dan Daur Ulang/ <i>Water Supply; Sewerage, Waste Management, and Remediation Activities</i>	0,05	0,05	0,06	0,06	0,06
F	Konstruksi/ <i>Construction</i>	17,57	17,54	17,21	17,10	17,13
G	Perdagangan Besar dan Eceran; Reparasi Mobil dan Sepeda Motor/ <i>Wholesale and Retail Trade; Repair of Motor Vehicles and Motorcycles</i>	19,13	19,18	19,51	19,44	19,39
H	Transportasi dan Pergudangan/ <i>Transportation and Storage</i>	3,21	3,21	3,20	3,24	3,26
I	Penyediaan Akomodasi dan Makan Minum/ <i>Accommodation and Fods Service Activities</i>	3,00	3,09	3,28	3,49	3,81

## SYSTEM OF NATIONAL ACCOUNTS

Lanjutan Tabel/Continued Tabel 8.3

Lapangan Usaha Industry		2014	2015	2016	2017 *	2018 **
(1)		(2)	(3)	(4)	(5)	(6)
J	Informasi dan Komunikasi/ Information and Communication	1,49	1,48	1,47	1,47	1,48
K	Jasa Keuangan dan Asuransi/ Financial and Insurance Activities	4,36	4,35	4,40	4,42	4,34
L	Real Estat/ Real Estate Activities	5,79	5,79	5,74	5,68	5,65
M,N	Jasa Perusahaan/ Business Activities	0,10	0,10	0,10	0,10	0,10
O	Administrasi Pemerintahan, Pertahanan, dan Jaminan Sosial Wajib/ Public Admini-stration and Defence; Compulsory Social Security	3,76	3,77	3,85	3,60	3,45
P	Jasa Pendidikan/ Education	9,40	9,62	9,59	9,56	9,62
Q	Jasa Kesehatan dan Kegiatan Sosial/ Human Health and Social Work Activities	1,80	1,80	1,83	1,92	1,95
R,S,T, U	Jasa Lainnya/ Other Services Activities	2,25	2,24	2,19	2,27	2,47
<b>PRODUK DOMESTIK REGIONAL BRUTO / GROSS REGIONAL DOMESTIC PRODUCT</b>		<b>100,00</b>	<b>100,00</b>	<b>100,00</b>	<b>100,00</b>	<b>100,00</b>

Sumber/Source : Diolah dari Hasil Sensus, Survei, dan Berbagai Sumber Lainnya  
Based on Census, Surveys, and Other Sources

\*) angka sementara / preliminary figures \*\*) angka sangat sementara / very preliminary figures

**Tabel 8.4 Laju Pertumbuhan Produk Domestik Regional Bruto Atas Dasar Harga Konstan 2010 Menurut Lapangan Usaha di Kota Pagar Alam (persen), 2014–2018**  
***Growth Rate of Gross Domestic Regional Bruto at 2010 Constant Market Price by Industry in Pagar Alam Municipality (percent), 2014–2018***

Lapangan Usaha Industry		2014	2015	2016	2017 *	2018 **
(1)		(2)	(3)	(4)	(5)	(6)
A	Pertanian, Kehutanan, dan Perikanan/ <i>Agriculture, Forestry, and Fishing</i>	3,24	3,78	4,47	5,27	2,11
B	Pertambangan dan Penggalian/ <i>Mining and Quarrying</i>	4,53	4,16	4,07	6,41	3,30
C	Industri Pengolahan/ <i>Manufacturing</i>	5,79	3,63	4,19	6,96	6,77
D	Pengadaan Listrik dan Gas/ <i>Electricity and Gas</i>	11,07	6,43	20,46	4,61	7,00
E	Pengadaan Air; Pengelolaan Sampah, Limbah, dan Daur Ulang/ <i>Water Supply; Sewerage, Waste Management, and Remediation Activities</i>	4,79	4,48	4,55	6,13	9,08
F	Konstruksi/ <i>Construction</i>	2,13	4,36	3,84	4,84	4,96
G	Perdagangan Besar dan Eceran; Reparasi Mobil dan Sepeda Motor/ <i>Wholesale and Retail Trade; Repair of Motor Vehicles and Motorcycles</i>	3,13	3,78	3,93	3,33	3,93
H	Transportasi dan Pergudangan/ <i>Transportation and Storage</i>	6,94	3,96	3,40	4,08	5,26
I	Penyediaan Akomodasi dan Makan Minum/ <i>Accommodation and Fods Service Activities</i>	5,78	5,53	8,96	9,87	13,90

## SYSTEM OF NATIONAL ACCOUNTS

Lanjutan Tabel/Continued Tabel 8.4

Lapangan Usaha Industry		2014	2015	2016	2017 *	2018 **
(1)		(2)	(3)	(4)	(5)	(6)
J	Informasi dan Komunikasi/ Information and Communication	8,14	4,90	4,23	5,19	4,72
K	Jasa Keuangan dan Asuransi/ Financial and Insurance Activities	4,15	4,32	4,31	1,97	1,39
L	Real Estat/ Real Estate Activities	6,54	4,48	4,93	4,28	4,61
M,N	Jasa Perusahaan/ Business Activities	6,24	4,42	4,82	5,88	6,85
O	Administrasi Pemerintahan, Pertahanan, dan Jaminan Sosial Wajib/ Public Administration and Defence; Compulsory Social Security	4,72	5,00	3,38	5,91	4,75
P	Jasa Pendidikan/ Education	13,06	6,48	5,46	4,95	5,53
Q	Jasa Kesehatan dan Kegiatan Sosial/ Human Health and Social Work Activities	9,04	4,85	5,71	7,50	5,64
R,S,T, U	Jasa Lainnya/ Other Services Activities	3,07	3,28	3,35	6,09	10,22
<b>PRODUK DOMESTIK REGIONAL BRUTO / GROSS REGIONAL DOMESTIC PRODUCT</b>		<b>4,57</b>	<b>4,33</b>	<b>4,41</b>	<b>4,81</b>	<b>4,31</b>

Sumber/Source : Diolah dari Hasil Sensus, Survei, dan Berbagai Sumber Lainnya  
Based on Census, Surveys, and Other Sources

\*) angka sementara / preliminary figures \*\*) angka sangat sementara / very preliminary figures

**Tabel 8.5 Produk Domestik Regional Bruto Atas Dasar Harga Berlaku Menurut Pengeluaran di Kota Pagar Alam (juta rupiah), 2014–2018**  
**Gross Domestic Regional Bruto Current Market Prices by Type of Expenditure in Pagar Alam Municipality (million rupiahs), 2014–2018**

Jenis Pengeluaran Type of Expenditure	2014	2015	2016	2017 *	2018 **
(1)	(2)	(3)	(4)	(5)	(6)
Pengeluaran Konsumsi Rumah Tangga/ <i>Household Consumption Expenditure</i>	1 460 283,5	1 577 572,7	1 720 321,5	1 819 205,2	1 957 409,3
Pengeluaran Konsumsi LNPRT/NPISH/ <i>Consumption Expenditure</i>	38 218,2	41 872,2	45 143,4	47 422,0	50 849,7
Pengeluaran Konsumsi Pemerintah/ <i>Government Consumption Expenditure</i>	406 447,7	430 274,9	424 645,0	447 919,8	471 876,5
Pembentukan Modal Tetap Bruto/ <i>Gross Fixed Capital Formation</i>	941 612,6	957 869,4	1 012 786,4	1 044 616,8	1 079 332,1
Perubahan Inventori/ <i>Changes in Inventories</i>	55 663,4	61 650,5	117 840,9	373 350,6	391 388,2
Ekspor Barang dan Jasa/ <i>Exports of Goods and Services</i>	442 225,4	445 544,2	435 690,1	873 957,5	968 396,5
<b>Dikurangi</b> : Impor Barang dan Jasa/ <b>Less</b> : <i>Import of Goods and Services</i>	1 211 350,8	1 235 194,6	1 342 065,0	2 057 952,2	2 240 418,8
<b>PRODUK DOMESTIK REGIONAL BRUTO / GROSS REGIONAL DOMESTIC PRODUCT</b>	<b>2 133 099,9</b>	<b>2 279 589,4</b>	<b>2 414 362,3</b>	<b>2 548 519,7</b>	<b>2 678 833,6</b>

Sumber/*Source* : Diolah dari Hasil Sensus, Survei, dan Berbagai Sumber Lainnya  
*Based on Census, Surveys, and Other Sources*

\*) angka sementara / *preliminary figures*    \*\*) angka sangat sementara / *very preliminary figures*

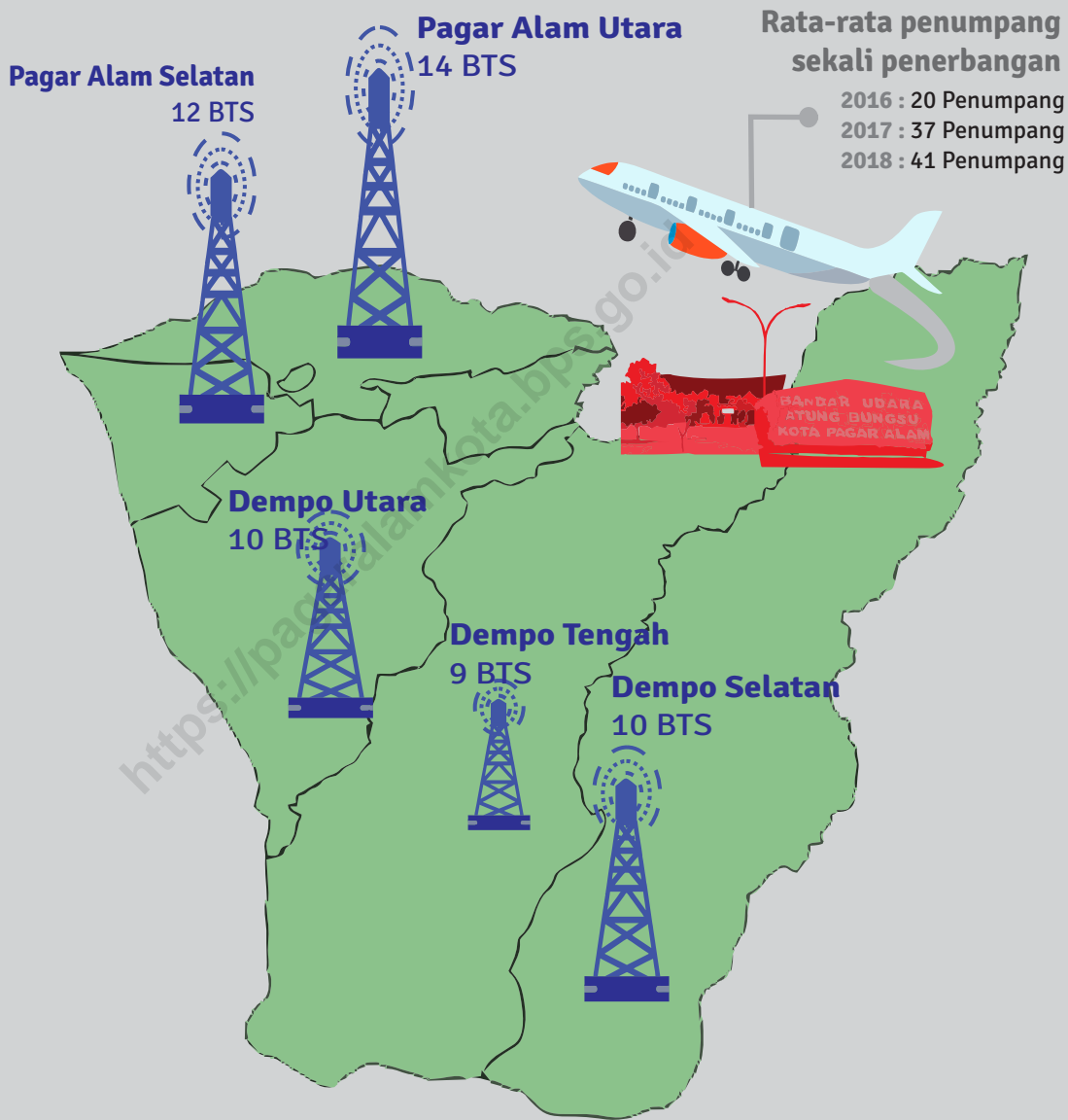
**SYSTEM OF NATIONAL ACCOUNTS**

**Tabel 8.6 Produk Domestik Regional Bruto Atas Dasar Harga Konstan 2010 Menurut Pengeluaran di Kota Pagar Alam (juta rupiah), 2014–2018**  
**Gross Domestic Regional Bruto 2010 Constant Market Prices by Type of Expenditure in Pagar Alam Municipality (million rupiahs), 2014–2018**

<b>Jenis Pengeluaran</b> <i>Type of Expenditure</i>	<b>2014</b>	<b>2015</b>	<b>2016</b>	<b>2017 *</b>	<b>2018 **</b>
(1)	(2)	(3)	(4)	(5)	(6)
Pengeluaran Konsumsi Rumah Tangga/ <i>Household Consumption Expenditure</i>	1 082 612,5	1 133 842,7	1 189 088,4	1 229 494,6	1 274 055,5
Pengeluaran Konsumsi LNPRT/ <i>NPISH Consumption Expenditure</i>	29 708,6	31 541,2	33 584,6	34 656,0	36 666,4
Pengeluaran Konsumsi Pemerintah/ <i>Government Consumption Expenditure</i>	324 966,2	336 323,2	321 540,3	317 197,6	314 492,1
Pembentukan Modal Tetap Bruto/ <i>Gross Fixed Capital Formation</i>	787 719,2	789 676,3	815 445,5	841 197,6	849 238,8
Perubahan Inventori/ <i>Changes in Inventories</i>	59 307,8	21 657,2	26 443,0	93 170,5	108 991,0
Ekspor Barang dan Jasa/ <i>Exports of Goods and Services</i>	502 042,4	446 413,2	439 331,7	857 666,8	941 962,8
<b>Dikurangi</b> : Impor Barang dan Jasa/ <b>Less</b> : <i>Import of Goods and Services</i>	971 956,0	866 544,1	849 099,1	1 301 940,1	1 364 643,1
<b>PRODUK DOMESTIK REGIONAL BRUTO / GROSS REGIONAL DOMESTIC PRODUCT</b>	<b>1 814 400,6</b>	<b>1 892 909,7</b>	<b>1 976 334,4</b>	<b>2 071 443,0</b>	<b>2 160 763,6</b>

Sumber/*Source* : Diolah dari Hasil Sensus, Survei, dan Berbagai Sumber Lainnya  
*Based on Census, Surveys, and Other Sources*

\*) angka sementara / *preliminary figures* \*\*) angka sangat sementara / *very preliminary figures*





## 9. TRANSPORTASI DAN KOMUNIKASI

### *TRANSPORTATION AND COMMUNICATION*

<https://pagaralamkota.bps.go.id>

<https://pagaralamkota.bps.go.id>

## PENJELASAN TEKNIS

1. **Kendaraan bermotor** adalah setiap kendaraan yang digerakkan oleh peralatan teknik yang ada pada kendaraan tersebut, biasanya digunakan untuk angkutan orang atau barang di atas jalan raya selain kendaraan yang berjalan di atas rel. Kendaraan bermotor yang dicatat adalah semua jenis kendaraan kecuali kendaraan bermotor TNI/Polri dan Korps Diplomatik.
2. **Mobil penumpang** adalah setiap kendaraan bermotor yang dilengkapi dengan tempat duduk untuk sebanyak-banyaknya delapan orang, tidak termasuk tempat duduk untuk pengemudi, baik dilengkapi atau tidak dilengkapi bagasi.
3. **Mobil bis** adalah setiap kendaraan bermotor yang dilengkapi dengan tempat duduk untuk lebih dari delapan orang, tidak termasuk tempat duduk untuk pengemudi, baik dilengkapi atau tidak dilengkapi bagasi.
4. **Mobil truk** adalah setiap kendaraan bermotor yang digunakan untuk

## TECHNICAL NOTES

1. **Motor vehicles** are any kind of vehicles motorized by machine set up in those vehicles, they are usually used for transporting peoples or goods on roads except vehicles moving along a railway line. The data cover all kinds of motor vehicles except those belong to Indonesia Army Force Indonesian State Police and Diplomatic Corps.
2. **Passenger cars** are any motor vehicles with no more than eight seats, excluding seat for driver, it can be with or without hoot.
3. **Buses** are large passenger cars having seats for more than eight passengers, excluding seat for driver, it can be with or without hoot.
4. **Trucks** are any motor vehicles used to transport goods excluding

## TRANSPORTATION AND COMMUNICATION

angkutan barang, selain mobil penumpang, mobil bis dan kendaraan bermotor roda dua.

*passenger cars, buses, and motorcycles.*

- Pesawat** Terbang adalah jenis kendaraan dengan sepasang sayap yang dapat terbang dan berbahan bakar Aviation Turbo Fuel (Avtur)
- Aeroplane** is a kind of vehicle which has a couple of wing could fly and its fuel is Aviation Turbo Fuel (Avtur)
- Jumlah Penerbangan** adalah jumlah keberangkatan pesawat terbang yang berasal dari bandar udara.
- Number of flight** is a number of departures of aeroplane flown from the airport.
- Jumlah Penumpang Pesawat Terbang** adalah jumlah penumpang pesawat terbang yang berangkat dari bandara.
- Number of Aeroplane Passanger** is a number of passengers departed from the airports by using the aeroplane.
- Kantor Pos** adalah tempat pemberi pelayanan komunikasi tertulis dan atau surat elektronik, layanan paket, layanan logistik, layanan transaksi keuangan, dan layanan keagenan pos untuk kepentingan umum. Rumah pos berfungsi sama seperti kantor pos dan kantor pos pembantu, bedanya rumah pos biasanya terletak di daerah terpencil.
- Post Office** is a service provider facility of written communication and or electronic mail, parcel service, logistics services, financial transaction services, and postal services to the public. Postal house has the same function as the post office and subsidiary of post office, the difference is that postal house is usually located in remote areas.
- Telekomunikasi** adalah setiap pemancaran, pengiriman dan atau penerimaan dari setiap informasi dalam bentuk tanda-tanda, isyarat,
- Telecommunication** includes every transmitting, delivering and or receiving from every information of marking, signal, article, picture,

tulisan, gambar, suara dan bunyi melalui sistem kawat, optik, radio atau sistem elektromagnetik lainnya.

*sound and voice through strand of wire system, optic, radio or other electromagnetic system.*

10. **Jaringan telekomunikasi** adalah rangkaian perangkat telekomunikasi dan kelengkapannya yang digunakan dalam bertelekomunikasi.

10. **Telecommunication network** is peripheral network of telecommunication and its equipment used in the means of telecommunication.

11. Telepon tetap kabel dalam Susenas disebut **telepon rumah** adalah jaringan telekomunikasi menggunakan perangkat telepon tetap dengan kabel yang secara umum diatur oleh standar-standar teknis dengan menggunakan suatu nomor telepon, dikenal pula sebagai Public Switched Telephone Network (PSTN). Pada umumnya dimanfaatkan untuk telepon rumah dan jaringan internet, memiliki kemampuan menghantarkan sinyal dengan kuat dan jelas dengan biaya yang relatif lebih murah.

11. *Fixed line telephone based on Susenas called **home phone** is a telecommunication network using fixed line telephone device which is generally regulated by technical standards, using a phone number, also known as the Public Switched Telephone Network (PSTN). It is generally used for home phone and Internet networks, has the ability to deliver a strong and clear signal with a relatively low cost.*

12. **Telepon bergerak seluler** adalah perangkat telekomunikasi elektronik yang mempunyai kemampuan dasar yang sama dengan telepon tetap kabel, namun dapat dibawa ke mana-mana (portable, mobile) dan tidak perlu

12. **Cellular mobile phone** is an electronic telecommunication device which has the same basic capabilities with fixed cables, but can be taken anywhere (portable, mobile) and does not need to be connected to the wired

disambungkan dengan jaringan telekomunikasi kabel. Selain berfungsi sebagai telepon, telepon selular modern biasanya mendukung layanan tambahan seperti Short Messages Services (SMS), Multimedia Messages Service (MMS), e-mail dan akses Internet, aplikasi bisnis dan permainan, serta fotografi. Saat ini, Indonesia mempunyai dua sistem jaringan telepon bergerak seluler yaitu Global System for Mobile Telecommunications (GSM) dan CDMA.

*telecommunications networks. In addition to functioning as a telephone, modern mobile phone typically supports additional services such as Short Messages Services (SMS), Multimedia Messages Service (MMS), e-mail and access to the Internet, business applications and games, as well as photography. Currently, Indonesia has two cellular mobile telephone network system that are GSM (Global System for Mobile Telecommunications) and Code Division Multiple Access (CDMA).*

### 13. Base Transceiver Station (BTS)

adalah infrastruktur telekomunikasi yang memfasilitasi komunikasi nirkabel antar piranti komunikasi dan jaringan operator. Piranti komunikasi penerima sinyal BTS dapat berupa telepon tetap kabel, telepon seluler dan komputer dengan jaringan nirkabel. Jaringan operator dapat berupa jaringan komunikasi seperti GSM, CDMA dan TDMA.

### 13. Base Transceiver Station (BTS) is a

*piece of equipment that facilitates wireless communication between user equipment and a network. User equipment are devices like fixed line telephone, mobile phone and computers with wireless internet connectivity. The network can be that of any of the wireless communication technologies like GSM, CDMA dan TDMA.*

### 14. Penyedia Jasa Layanan

**Telekomunikasi** adalah perusahaan yang menyediakan jasa layanan telekomunikasi GSM dan CDMA dengan bantuan perangkat BTS

### 14. Telecommunication Service

**Provider** is an establishment that provide the telecommunication services of GSM and CDMA by using the BTS.

**ULASAN**

**DESCRIPTION**

**Transportasi**

**Transportation**

Untuk menunjang kelancaran sektor transportasi darat di Kota Pagar Alam dilakukan upaya perbaikan terus-menerus terhadap jalan-jalan umum. Dari data yang ada disebutkan bahwa panjang jalan keseluruhan di daerah ini 594,75 km. Dari total panjang jalan tersebut 45,22 km atau 7,60 persen merupakan jalan negara, 1,8 km atau 0,30 persen jalan Provinsi dan 547,95 km atau 92,10 persen merupakan jalan Kota.

*To support land transportation sector in Pagar Alam Municipality, continuous road repair has been conducted. Existing data, shows that length roads entirety in this area is 594.97 km. from of that length road, 45.22 km or 7.60 percent is country roads, 1.8 or 0.30 percent km is province roads and 547,95 km or 92.10 percent is Subdistrict roads.*

Sekitar 53,08 persen dari total panjang jalan di Kota Pagar Alam merupakan jalan aspal. Sedangkan sisanya jalan masih dalam kondisi tanah atau kerikil.

*Around 53.08 percent of length of road in Pagar Alam Municipality is paved roads. While the rest are still dirt road or gravel road.*

**Komunikasi**

**Communication**

Kegiatan Telekomunikasi di Kota Pagar Alam meliputi telepon, telex, dan telegram dengan jumlah pesawat telepon yang digunakan di tahun 2017 sebanyak 2.320 SST

*Economic activities in telecommunications in Pagar Alam Municipality include the telephone, telex, and telegram. Data shows that the number of telephone used in 2017 in Pagar Alam Muality is 2.320 SST*

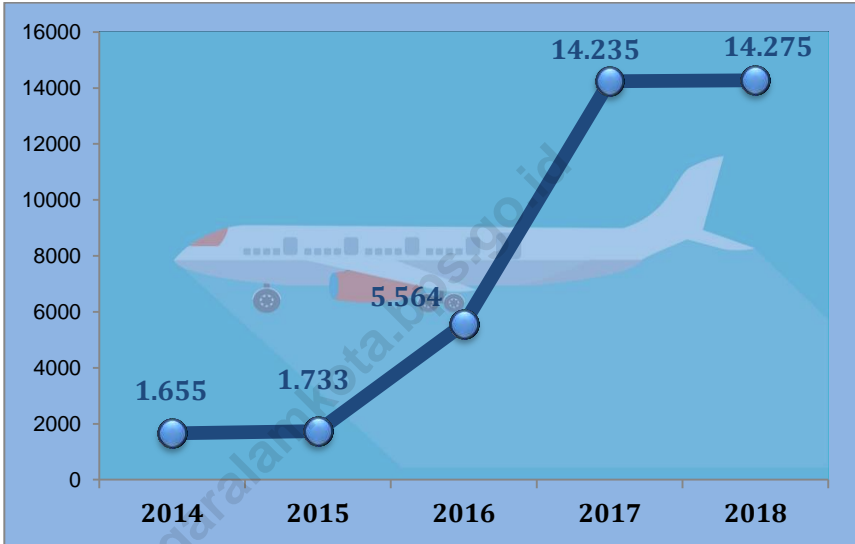
Di samping itu penunjang kegiatan telekomunikasi lainnya adalah kegiatan pos. Kegiatan Pos di Kota Pagar Alam selama tahun 2017 cukup aktif. Hal ini dapat dilihat dari arus keluarmasuknya surat, materai, perangko maupun kegiatan pos lainnya.

*Another supporting activity for telecommunication is postal activity. Postal Activity in Pagar Alam Municipality in 2017 is quite active. This can be seen from the flow level of letter, materai, stamp and also other postal activities*





**Gambar 9.1** Jumlah Penumpang Pesawat Terbang di Kota Pagar Alam (orang) ,  
**Figure** *Number of Aeroplane Passanger by in Pagar Alam Municipality (people), 2014 - 2018*





## 9.1 TRANSPORTASI

### TRANSPORTATION

**Tabel 9.1.1 Panjang Jalan Menurut Kondisi Jalan dan Pemerintahan yang Berwenang Mengelolanya di Kota Pagar Alam (km), 2018**  
**Table Length of Roads by Condition and Level of Government Authority in Pagar Alam Municipality (km), 2018**

Kondisi Jalan <i>Condition of Road</i>	Pemerintahan yang Berwenang Mengelola <i>Level of Government Authority</i>			
	Negara <i>State</i>	Provinsi <i>Province</i>	Kabupaten/Kota <i>Regency/Municipality</i>	Jumlah <i>Total</i>
(1)	(2)	(3)	(4)	(5)
Baik / <i>Good</i>	45,22	-	66,75	110,97
Sedang / <i>Moderate</i>	-	1,28	248,84	250,12
Rusak Ringan / <i>Damaged</i>	-	-	75,45	75,45
Rusak Berat / <i>Severely Damaged</i>	-	-	158,21	158,21
<b>Pagar Alam</b>	<b>45,22</b>	<b>128</b>	<b>548,25</b>	<b>594,75</b>

Sumber: Dinas Pekerjaan Umum dan Penataan Tata Ruang Kota Pagar Alam

Source: Department of Public Works and Spatial Planning of Pagar Alam Municipality

## TRANSPORTATION AND COMMUNICATION

**Tabel 9.1.2 Panjang Jalan Menurut Jenis Permukaan Jalan dan Pemerintahan yang Berwenang Mengelolanya di Kota Pagar Alam (km), 2018**  
**Table Length of Roads by Type of Road Surface and Level of Government Authority in Pagar Alam Municipality (km), 2018**

Jenis Permukaan Type of Surface	Pemerintahan yang Berwenang Mengelola Level of Government Authority			
	Negara State	Provinsi Province	Kabupaten/Kota Regency/Municipality	Jumlah Total
(1)	(2)	(3)	(4)	(5)
Aspal / Pavement	45,22	1,28	339,48	385,98
Sedang / Not Paved	-	-	1,95	1,95
/ Damaged	-	-	48,40	48,40
Lainnya / Others	-	-	158,42	158,42
<b>Pagar Alam</b>	<b>45,22</b>	<b>1,28</b>	<b>548,25</b>	<b>594,75</b>

Sumber: Dinas Pekerjaan Umum dan Penataan Tata Ruang Kota Pagar Alam

Source: Department of Public Works and Spatial Planning of Pagar Alam Municipality

**Tabel 9.1.3** Jumlah Kendaraan Bermotor Menurut Kecamatan dan Jenis Kendaraan di Kota Pagar Alam, 2018  
**Table** *Number of Motor Vehicles by Subdistrict and Type of Vehicle in Pagar Alam Municipality, 2018*

Kecamatan Subdistrict	Jenis Kendaraan Type of Vehicle			
	Mobil Penumpang Passenger Cars	Bus Buses	Truk Trucks	Sepeda Motor Motorcycles
(1)	(2)	(3)	(4)	(5)
Dempo Selatan	188	5	31	1 810
Dempo Tengah	144	-	20	1 550
Dempo Utara	385	3	32	2 751
Pagar Alam Selatan	1 291	90	275	12 967
Pagar Alam Utara	1 206	54	246	10 281
<b>Pagar Alam</b>	<b>3 214</b>	<b>152</b>	<b>604</b>	<b>29 359</b>

Sumber: UPTD SAMSAT Kota Pagar Alam  
 Source: UPTD SAMSAT of Pagar Alam Municipality

## TRANSPORTATION AND COMMUNICATION

**Tabel 9.1.4 Jumlah Penerbangan Pesawat Terbang Menurut Bulan di Kota Pagar Alam (kali), 2014 - 2018**  
**Table Number of Aeroplane Flight by Month in Pagar Alam Municipality (times), 2014 - 2018**

Bulan Month	2014	2015	2016	2017	2018
(1)	(2)	(3)	(4)	(5)	(6)
Januari/ January	-	-	-	18	29
Februari/ February	-	6	-	16	25
Maret/ March	6	11	18	14	29
April/ April	16	44	24	20	28
Mei/ May	16	48	16	26	30
Juni/ June	24	42	24	30	27
Juli/ July	24	56	26	30	31
Agustus/ August	32	46	22	28	29
September/ September	32	34	52	45	30
Oktober/ October	32	12	48	42	31
November/ November	32	33	30	43	30
Desember/ December	32	18	20	69	27
<b>Jumlah / Total</b>	<b>246</b>	<b>350</b>	<b>280</b>	<b>381</b>	<b>346</b>

Sumber/Source : Bandar Udara Atung Bungsu Kota Pagar Alam  
 Atung Bungsu Airport of Pagar Alam Municipality

**Tabel 9.1.5 Jumlah Penumpang Pesawat Terbang Menurut Bulan di Kota Pagar Alam (orang) , 2014 - 2018**  
**Table Number of Aeroplane Passanger by Month in Pagar Alam Municipality (people), 2014 - 2018**

Bulan Month	2014	2015	2016	2017	2018
(1)	(2)	(3)	(4)	(5)	(6)
Januari/ January	-	-	-	671	1636
Februari/ February	-	11	-	533	1 256
Maret/ March	8	16	200	483	1 331
April/ April	68	201	267	676	1 318
Mei/ May	82	230	296	747	1 009
Juni/ June	116	274	495	726	1 200
Juli/ July	210	346	998	1 259	1 233
Agustus/ August	345	333	638	1 248	1 063
September/ September	219	132	578	1 876	1 195
Oktober/ October	189	24	782	1 636	1 236
November/ November	174	101	582	1 573	953
Desember/ December	244	65	728	2 807	845
<b>Jumlah / Total</b>	<b>1 655</b>	<b>1 733</b>	<b>5 564</b>	<b>14 235</b>	<b>14 275</b>

Sumber/Source : Bandar Udara Atung Bungsu Kota Pagar Alam  
 Atung Bungsu Airport of Pagar Alam Municipality

## TRANSPORTATION AND COMMUNICATION

### 9.2 KOMUNIKASI COMMUNICATION

**Tabel 9.2.1** Jumlah Kantor Pos Pembantu Menurut Kecamatan di Kota Pagar Alam, 2014–2018  
*Number of Auxiliary Post Office by Subdistrict in Pagar Alam Municipality, 2014–2018*

Kecamatan Subdistrict	2014	2015	2016	2017	2018
(1)	(2)	(3)	(4)	(5)	
Dempo Selatan	-	-	-	-	-
Dempo Tengah	-	-	-	-	-
Dempo Utara	-	-	-	-	-
Pagar Alam Selatan	-	-	-	-	-
Pagar Alam Utara	1	1	1	1	1
<b>Pagar Alam</b>	<b>1</b>	<b>1</b>	<b>1</b>	<b>1</b>	<b>1</b>

Sumber: Kantor Pos Pembantu Kota Pagar Alam

Source: Auxiliary Post Office of Pagar Alam Municipality

<https://pagaralamkota.bps.go.id>



**Tabel 9.2.2** Jumlah Jenis Jasa Pos di Kantor Pos Pembantu Pagar Alam, 2016 - 2018  
**Table** *Number of Postal Services in Pagar Alam Auxiliary Post Office, 2016 - 2018*

Jasa Pos <i>Postal Services</i>	Dikirim <i>Posted</i>			Diterima <i>Received</i>		
	2016	2017	2018	2016	2017	2018
(1)	(2)	(3)	(4)	(5)	(6)	(7)
Surat Biasa <i>Ordinary Letters</i>	514	486	503	1 813	1 580	1 714
Surat Kilat <i>Express Letters</i>	11 346	10 813	10 673	40 339	35 144	37 255
Surat Tercatat <i>Registered Letters</i>	-	-	-	-	-	-
Wesel <i>Wessel</i>	2 184	1 862	11 715	4 453	3 147	3 013
Paket Pos <i>Postal Package</i>	889	850	863	3 173	2 764	2 871

Sumber: Kantor Pos Pembantu Kota Pagar Alam  
 Source: *Auxiliary Post Office of Pagar Alam Municipality*

## TRANSPORTATION AND COMMUNICATION

**Tabel 9.2.3 Jumlah Sambungan Saluran Telepon (SST) Menurut Kecamatan di Kota Pagar Alam, 2013 - 2017**  
*Number of Telephone Channel by Subdistrict in Pagar Alam Municipality, 2013 - 2017*

Kecamatan Subdistrict	2013	2014	2015	2016	2017
(1)	(2)	(3)	(2)	(3)	(3)
Dempo Selatan	-	...	-	-	-
Dempo Tengah	12	...	7	7	7
Dempo Utara	46	...	-	-	-
Pagar Alam Selatan	536	...	1037	1 037	1 045
Pagar Alam Utara	842	...	1205	1 205	1 268
<b>Pagar Alam</b>	<b>1 436</b>	<b>2 112</b>	<b>2 249</b>	<b>2 249</b>	<b>2 320</b>

Sumber: PT. Telkom Indonesia, Kota Pagar Alam

Source: Telkom Indonesia, Co. Ltd., Pagar Alam Municipality

<https://pagaralamkota.bps.go.id>

**Tabel 9.2.4 Jumlah Base Transceiver Station (BTS) Menurut Kecamatan/Kelurahan dan Penyedia Jasa Layanan Telekomunikasi di Kota Pagar Alam, 2018**  
***Number of Base Transceiver Station (BTS) by Subdistrict/Village and Telecommunications Service Provider in Pagar Alam Municipality, 2018***

Kecamatan Subdistrict	Penyedia Jasa Layanan Telekomunikasi Telecommunications Service Provider						Jumlah Total
	Ceria	Indosat	Smart-Fren	Telkom-sel	Three	XL Axi-ata	
(1)	(2)	(3)	(4)	(5)	(6)	(7)	(8)
Dempo Selatan	-	2	1	4	1	2	10
Dempo Tengah	1	-	-	4	1	3	9
Dempo Utara	-	2	-	5	1	2	10
Pagar Alam Selatan	-	2	-	4	4	2	12
Pagar Alam Utara	-	1	1	6	3	3	14
<b>Pagar Alam</b>	<b>1</b>	<b>7</b>	<b>2</b>	<b>23</b>	<b>10</b>	<b>12</b>	<b>55</b>

Sumber: Dinas Komunikasi dan Informasi Kota Pagar Alam

Source: Department of Communication and Information of Pagar Alam Municipality

<https://pagaralamkota.bps.go.id>

**Jumlah Koperasi di Kecamatan , 2018**


- Dempo Selatan : 2 unit
- Dempo Tengah : 1 unit
- Dempo Utara : 10 unit
- Pagar Alam Selatan : 20 unit
- Pagar Alam Utara : 15 unit

**Sarana perdagangan, 2018**

- 7 pasar
- 911 toko
- 476 kios
- 5.108 warung
- 6.412 sarana perdagangan

**Kondisi Industri Tahun 2018**

**Usaha : 2.444 unit**  
**Tenaga Kerja : 5.187 orang**



<https://pagaralamkota.bps.go.id>

**PENJELASAN TEKNIS**

**TECHNICAL NOTES**

1. Pengumpulan data industri besar dan sedang dilakukan melalui Survei Industri Besar dan Sedang yang dilaksanakan setiap tahun secara lengkap (sensus) sejak tahun 1975. Survei Industri Besar dan Sedang mencakup semua perusahaan industri yang mempunyai tenaga kerja 20 orang atau lebih dengan menggunakan kuesioner II A.
2. Klasifikasi industri yang digunakan dalam survei ini berdasar kepada Klasifikasi Baku Lapangan Usaha Indonesia (KBLI). KBLI adalah klasifikasi lapangan usaha yang berdasar kepada *International Standard Industrial Classification of All Economic Activities* (ISIC) revisi 4 yang telah disesuaikan dengan kondisi Indonesia.
3. **Industri manufaktur** adalah suatu kegiatan ekonomi yang melakukan kegiatan mengubah suatu barang dasar secara mekanis, kimia, atau dengan tangan sehingga menjadi barang jadi/setengah jadi, dan atau barang yang kurang nilainya menjadi barang yang lebih tinggi nilainya, dan sifatnya lebih dekat kepada pemakai akhir. Termasuk dalam

1. *Data collection of large and medium scale manufacturing is conducted through The Large and Medium Manufacturing Establishment Survey that has been done annually for all industries (census) since 1975. Large and Medium Manufacturing Establishment Survey covers all manufactures/industries with 20 workers or more by questionnaire II A.*
2. *The industrial clasification adopted in this survey refers to the Klasifikasi Baku Lapangan Usaha Indonesia (KBLI). KBLI is classification of economic activities based on the International Standard Industrial Classification of All Economic Activities (ISIC rev 4) that has been modified according to the local condition in Indonesia.*
3. **Manufacturing industry** is defined as an economic activity processing basic goods mechanically, chemicals or manually into final or intermediate goods. It is also defined as processing of lower value goods into higher value goods as final or intermediate products. The activities also include services for manufacturing and assembling.

kegiatan ini adalah jasa industri dan pekerjaan perakitan.

4. **Jasa industri** adalah kegiatan industri yang melayani keperluan pihak lain. Pada kegiatan ini bahan baku disediakan oleh pihak lain sedangkan pihak pengolah hanya melakukan pengolahannya dengan mendapat imbalan sebagai balas jasa (upah maklon).
4. *Services for manufacturing* is defined as a manufacturing activity which serving other manufacturing establishments. In this case, raw materials are supplied by others while the workers are paid as a compensation for processing raw materials.
5. **Perusahaan atau usaha industri** adalah suatu unit (kesatuan) usaha yang melakukan kegiatan ekonomi, bertujuan menghasilkan barang atau jasa, terletak pada suatu bangunan atau lokasi tertentu, dan mempunyai catatan administrasi tersendiri mengenai produksi dan struktur biaya serta ada seorang atau lebih yang bertanggung jawab atas usaha tersebut.
5. *A manufacturing establishment* is defined as a production unit engaged in economic activity, producing goods or services, located in a building or in a certain location, keeping a business record concerning the production and cost structure, and having a person or more that are responsible to those activities.
6. Industri manufaktur dikelompokkan ke dalam 4 golongan berdasarkan banyaknya pekerja, yaitu: industri besar (100 orang pekerja atau lebih), industri sedang/menengah (20–99 orang pekerja), industri kecil (5–19 orang pekerja), dan industri mikro (1–4 orang pekerja).
6. *Manufacturing industries* are categorized into four groups, based on the number of employees: large scale manufacturing (100 employees or more), medium scale manufacturing (20–99 employees), small scale manufacturing (5–19 employees), and micro industry (1–4 employees).



7. **Pasar** adalah bangunan permanen atau bangunan tidak permanen yang menjadi tempat bertemunya penjual dan pembeli, baik setiap hari maupun pada waktu-waktu tertentu (misalnya, kalangan). Jumlah Pasar dalam publikasi ini terdiri dari jumlah pasar swadaya dan pasar inpres serta jumlah pasar mingguan.
  8. **Koperasi** adalah organisasi bisnis yang dimiliki dan dioperasikan oleh orang-seorang demi kepentingan bersama. Koperasi melandaskan kegiatan berdasarkan prinsip gerakan ekonomi rakyat yang berdasarkan asas kekeluargaan.
  9. Izin yang dikeluarkan oleh Kantor Pelayanan Perizinan Terpadu di Kota Pagar Alam terdapat beberapa jenis, namun yang disajikan dalam bab ini hanya izin yang berkaitan dengan usaha perdagangan dan sering digunakan banyak orang, yakni SITU, SIUP, TDP, SKU dan HO.
  10. **Pedagang besar** adalah pedagang yang membeli barang secara langsung dengan jumlah yang banyak dari produsen barang dan menjualnya kepada pedagang lainnya.
7. **Market** is a permanent building of nonpermanent building where the customers and sellers meet everyday or in a particular time (e.g. weekly market). Number of markets in this publication contains of number of ordinary markets and number of weekly markets.
  8. **The cooperative** is a business organization owned and operated by the individual for the common interest. Cooperatives bases its activities on the principle of people's economic movement based on the principle of kinship.
  9. Licenses which are released by Integrated Licencisng Service Office of Pagar Alam Municipality consist of some types, but licenses which are correlated to trading establishments and they are used by most people, namely SITU, SIUP, TDP, SKU and HO
  10. **Wholesaler** is a trader who directly buy many kind of good from the producer of the goods and sell them to other traders.

## MANUFACTURING INDUSTRY, TRADE AND COOPERATIVES

11. **Pedagang menengah** adalah pedagang yang menjual kembali barang yang dibeli dari pedagang besar kepada pedagang lainnya atau menjual barang tersebut langsung kepada konsumen akhir barang.

11. *Medium trader is a trader who resell goods which are bought from the wholesalers to other traders or resell them to the final consumer.'*

12. **Pedagang kecil** adalah pedagang yang menjual barang yang dibeli dari pedagang besar atau pedagang menengah kepada konsumen akhir barang secara langsung.

12. *Small trader is a trader who directly resell the goods which are bought from wholesalers or medium traders to the final consumers.*

<https://pagaralamkota.bps.go.id/>

**ULASAN**

**DESCRIPTION**

**Perindustrian**

**Industry**

Guna menunjang pembangunan daerah, pembangunan industri merupakan salah satu upaya untuk meningkatkan nilai tambah, memperluas lapangan dan kesempatan kerja, menyediakan barang dan jasa yang bermutu dengan harga yang bersaing baik di dalam negeri maupun di luar negeri.

*In order to support the region development, industrial development represent one of effort to increase added value, extending opportunity of work, preparing service and goods at the competitive price either in home affairs and also beyond the country.*

Penyajian sektor industri pada dasarnya terbagi dalam 4 kategori yaitu: industri besar, industri sedang, industri kecil dan kerajinan rumah tangga.

*Presentation of industrial sector basically in 4 categories that is: industrial: big, medium industry, industrial minimize and crafting domestic industry.*

Industri terbanyak yang ada di Kota Pagar Alam adalah industri makanan dan minuman. Termasuk di dalamnya industri penggilingan kopi dan padi. Ada sekitar 622 industri makanan dan minuman yang dapat menyerap tenaga kerja hingga 1.594 orang.

*The most industry in Pagar Alam Municipality is food and beverages industry. It includes industry. There are 622 foods and beverages coffee grinders industries that can be absorb labour force until 1,594 people.*

### Perdagangan dan Koperasi

Jumlah kelurahan yang dialiri listrik PLN berjumlah 35 kelurahan. Dengan demikian seluruh pengadaan / ketersediaan listrik yang mengarah ke pemenuhan industri kecil dan rumah tangga dalam rangka meningkatkan desa sudah mendapat aliran listrik PLN. Konsumen pengguna listrik terbanyak berpusat di daerah perkotaan yaitu di Kecamatan Pagar Alam Selatan dan Kecamatan Pagar Alam Utara.

Kebutuhan air minum merupakan kebutuhan pokok. Pemenuhan kebutuhan air minum berasal dari air bersih sangat menunjang dalam pembangunan kesehatan.

Di Kota Pagar Alam, keadaan tahun 2017, jumlah pelanggan PDAM berjumlah 2.922, dengan rincian 2.622 rumah tangga, 52 instansi pemerintah, dan 233 niaga.

Akan tetapi kecamatan yang dapat menikmati air minum dari PDAM hanya di dua kecamatan yaitu kecamatan Pagar Alam Utara dan Pagar Alam Selatan.

### Trade and Cooperatives

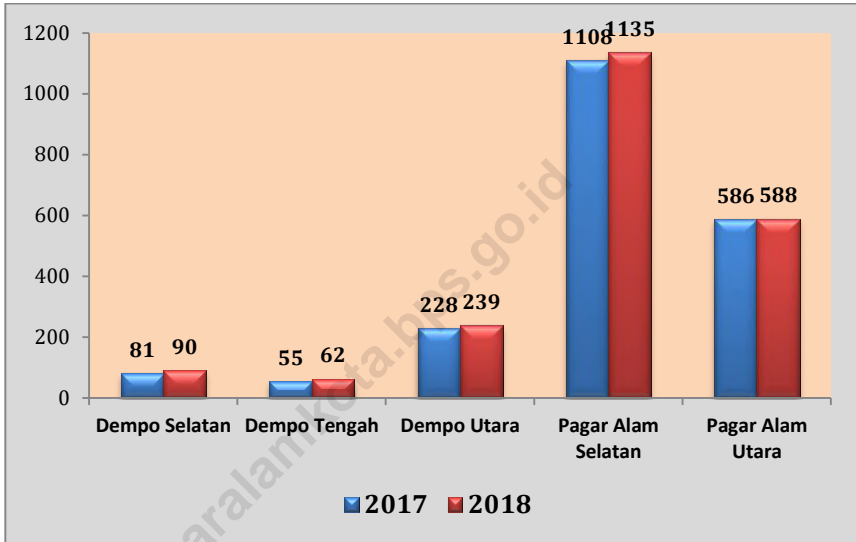
*Sum up the ward emitted a stream by the electrics of PLN was 35 Village. Thereby all of the electrics instructing require for industrial accomplishment and house hold in order to increase all village have got the electric current PLN. Consumer of Most of electric consumer is centered at the urban area that Pagar Alam Selatan Subdistrict, Pagar Alam Utara Subdistrict arch*

*Drinking water required was representing the fundamental requirement. Accomplishment of drinking water that comes from clean water very supporting in health development.*

*Pagar Alam Municipality , in the state in 2017, totaled 2,922 subscribers PDAM customers, with details of 2,622 households, 52 government agencies and 233 commercial.*

*But the subdistrict that can use water from PDAM just in two regency which is Pagar Alam Utara and Pagar Alam Selatan.*

**Gambar 10.1** Jumlah Pedagang Kecil Menurut Kecamatan di Kota Pagar Alam, 2017 - 2018  
**Figure** *Number of Small Traders by Subdistrict in Pagar Alam Municipality, 2017 – 2018*



<https://pagaralamkota.bps.go.id>

10.1 INDUSTRI

MANUFACTURING INDUSTRY

**Tabel 10.1.1** Jumlah Perusahaan, Tenaga Kerja, dan Nilai Produksi Menurut Klasifikasi Industri di Kota Pagar Alam, 2016 - 2018  
*Number of Establishment, Employees, and Production Value by Industrial Classification in Pagar Alam Municipality, 2016 - 2018*

Klasifikasi Industri <i>Industrial Classification</i>	2016		
	Perusahaan <i>Establishments</i>	Tenaga Kerja <i>Employee</i>	Nilai Produksi <i>Production Value</i> (000 Rp.)
(1)	(2)	(3)	(4)
Makanan dan Minuman <i>Foods and Beverages</i>	622	1 594	101 281 250
Sandang dan Kulit <i>Clothes and Leathers</i>	93	154	6 043 000
Kimia dan Bahan Bangunan <i>Chemical dan Construction Materials</i>	141	314	24 305 830
Logam dan Jasa <i>Metallurgy and Services</i>	374	667	6 721 300
Kerajinan dan Umum <i>Craft and General Industry</i>	112	354	6 141 550
<b>Jumlah / Total</b>	<b>1 342</b>	<b>3 083</b>	<b>144 492 930</b>

**MANUFACTURING INDUSTRY, TRADE AND COOPERATIVES**

**Lanjutan Tabel/Continued Tabel 10.1.1**

Klasifikasi Industri <i>Industrial Classification</i>	2017		
	Perusahaan <i>Establishments</i>	Tenaga Kerja <i>Employee</i>	Nilai Produksi <i>Production Value</i> (000 Rp.)
	(1)	(5)	(6)
Makanan dan Minuman <i>Foods and Beverages</i>	1 181	2 774	945 440 450
Sandang dan Kulit <i>Clothes and Leathers</i>	129	192	6 813 000
Kimia dan Bahan Bangunan <i>Chemical dan Construction Materials</i>	271	396	20 317 230
Logam dan Jasa <i>Metallurgy and Services</i>	594	1 225	20 371 880
Kerajinan dan Umum <i>Craft and General Industry</i>	269	600	21 249 630
<b>Jumlah / Total</b>	<b>2 444</b>	<b>5 187</b>	<b>1 014 192 190</b>

<https://pagaralamkota.bps.go.id>



Lanjutan Tabel/Continued Tabel 10.1.1

Klasifikasi Industri <i>Industrial Classification</i>	2018		
	Perusahaan <i>Establishments</i>	Tenaga Kerja <i>Employee</i>	Nilai Produksi <i>Production Value</i> (000 Rp.)
	(1)	(8)	(9)
Makanan dan Minuman <i>Foods and Beverages</i>	1 181	2 774	945 440 450
Sandang dan Kulit <i>Clothes and Leathers</i>	129	192	6 813 000
Kimia dan Bahan Bangunan <i>Chemical dan Construction Materials</i>	271	396	20 317 230
Logam dan Jasa <i>Metallurgy and Services</i>	594	1 225	20 371 880
Kerajinan dan Umum <i>Craft and General Industry</i>	269	600	21 249 630
<b>Jumlah / Total</b>	<b>2 444</b>	<b>5 187</b>	<b>1 014 192 190</b>

Sumber: Dinas Perindustrian, Perdagangan, Koperasi, dan UKM Kota Pagar Alam  
 Source: Department of Industry, Trade, Cooperatives, and Small and Medium Enterprises of Pagar Alam Municipality

10.2 PERDAGANGAN

TRADE

**Tabel 10.2.1** Jumlah Pedagang Menurut Kecamatan di Kota Pagar Alam, 2017 - 2018  
**Table** *Numer of Merchants by Subdistrict in Pagar Alam Municipality, 2017 – 2018*

Kecamatan Subdistrict	Pedagang Besar Wholesalers		Pedagang Menengah Medium Trader		Pedagang Kecil Small Trader	
	2017	2018	2017	2018	2017	2018
(1)	(2)	(3)	(4)	(5)	(6)	(7)
Dempo Selatan	-	3	1	3	81	90
Dempo Tengah	-	-	5	5	55	62
Dempo Utara	-	3	8	8	228	239
Pagar Alam Selatan	1	18	25	25	1 108	1 135
Pagar Alam Utara	1	1	108	108	586	588
<b>Pagar Alam</b>	<b>2</b>	<b>25</b>	<b>147</b>	<b>149</b>	<b>2 058</b>	<b>2 114</b>

Sumber: Dinas Perindustrian, Perdagangan, Koperasi, dan UKM Kota Pagar Alam

Source: Department of Industry, Trade, Cooperatives, and Small and Medium Enterprises of Pagar Alam Municipality

**Tabel 10.2.2 Jumlah Perusahaan Menurut Bentuk Badan Hukum di Kota Pagar Alam, 2014 - 2018**  
**Table** *Number of Establishments by Type of Business Entity in Pagar Alam Municipality, 2014 – 2018*

<b>Tipe Badan Hukum</b> <i>Type of Business Entity</i>	<b>2014</b>	<b>2015</b>	<b>2016</b>	<b>2017</b>	<b>2018</b>
(1)	(2)	(3)	(4)	(5)	(6)
Perseroan Terbatas <i>Limited Company</i>	17	22	5	12	17
CV/Firma <i>CV/Firm</i>	56	56	33	63	63
Koperasi <i>Cooperatives</i>	-	-	2	-	1
Perorangan <i>Individual</i>	225	323	231	177	145
Lainnya <i>Others</i>	-	-	-	-	-
<b>Jumlah Total</b>	<b>298</b>	<b>401</b>	<b>271</b>	<b>253</b>	<b>226</b>

Sumber: Dinas Penanaman Modal, Pelayanan Terpadu Satu Pintu dan Tenaga Kerja Kota Pagar Alam  
 Source: *Department of Investment, Integrated Services and Labor of Pagar Alam Municipality*

**MANUFACTURING INDUSTRY, TRADE AND COOPERATIVES**

**Tabel 10.2.3 Jumlah Sarana Perdagangan Menurut Jenisnya di Kota Pagar Alam, 2013 – 2017**  
**Table** *Number of Trading Facilities by Type of Facility in Pagar Alam Municipality, 2013 – 2017*

<b>Sarana Perdagangan</b> <i>Trading Facilities</i>	<b>2013</b>	<b>2014</b>	<b>2015</b>	<b>2016</b>	<b>2017</b>
(1)	(2)	(3)	(4)	(5)	(6)
Pasar <i>Market</i>	5	5	5	7	7
Toko <i>Store</i>	121	210	430	684	911
Kios <i>Kiosk</i>	476	476	476	476	476
Warung <i>Small Kiosk</i>	2 015	2 350	3 006	3 260	5 018
<b>Jumlah</b> <b>Total</b>	<b>2 617</b>	<b>3 041</b>	<b>3 917</b>	<b>4 427</b>	<b>6 412</b>

Sumber: Dinas Perindustrian, Perdagangan, Koperasi, dan Usaha Kecil dan Menengah Kota Pagar Alam

Source: Department of Industry, Trade, Cooperatives, and Small and Medium Enterprises Pagar Alam Municipality

<https://pagaralamkota.bps.go.id>

**Tabel 10.2.4** Jumlah Penerbitan SITU, SIUP, TDP, SKU dan HO Menurut Kecamatan di Kota Pagar Alam, 2016 - 2018  
**Table** *Number of Released SITU, SIUP, TDP, SKU and HO by Subdistrict in Pagar Alam Municipality, 2018*

Kecamatan <i>Subdistrict</i>	2016				
	SITU <i>SITU</i>	SIUP <i>SIUP</i>	TDP <i>TDP</i>	SKU <i>SKU</i>	HO <i>HO</i>
(1)	(2)	(3)	(4)	(5)	(6)
Dempo Selatan	13	13	13	-	13
Dempo Tengah	13	11	11	-	13
Dempo Utara	23	16	16	-	23
Pagar Alam Selatan	113	104	104	-	113
Pagar Alam Utara	109	108	108	-	109
<b>Pagar Alam</b>	<b>271</b>	<b>252</b>	<b>252</b>	<b>0</b>	<b>271</b>

**MANUFACTURING INDUSTRY, TRADE AND COOPERATIVES**

**Lanjutan Tabel/Continued Tabel 10.2.4**

Kecamatan <i>Subdistrict</i>	2017				
	SITU <i>SITU</i>	SIUP <i>SIUP</i>	TDP <i>TDP</i>	SKU <i>SKU</i>	HO <i>HO</i>
	(1)	(7)	(8)	(9)	(10)
Dempo Selatan	7	5	5	-	-
Dempo Tengah	8	9	9	-	-
Dempo Utara	18	12	12	-	-
Pagar Alam Selatan	123	115	115	-	-
Pagar Alam Utara	100	98	98	-	-
<b>Pagar Alam</b>	<b>256</b>	<b>239</b>	<b>239</b>	<b>0</b>	<b>0</b>

<https://pagaralamkota.bps.go.id>

Lanjutan Tabel/*Continued Tabel 10.2.4*

Kecamatan <i>Subdistrict</i>	2018				
	SITU <i>SITU</i>	SIUP <i>SIUP</i>	TDP <i>TDP</i>	SKU <i>SKU</i>	HO <i>HO</i>
(1)	(12)	(13)	(14)	(15)	(16)
Dempo Selatan	14	13	13	-	-
Dempo Tengah	9	16	16	-	-
Dempo Utara	18	11	11	-	-
Pagar Alam Selatan	121	100	100	-	-
Pagar Alam Utara	94	86	86	-	-
<b>Pagar Alam</b>	<b>256</b>	<b>226</b>	<b>226</b>	<b>0</b>	<b>0</b>

Sumber: Dinas Penanaman Modal, Pelayanan Terpadu Satu Pintu dan Tenaga Kerja Kota Pagar Alam

Source: *Department of Investment, Integrated Services and Labor of Pagar Alam Municipality*

## MANUFACTURING INDUSTRY, TRADE AND COOPERATIVES

### 10.3 KOPERASI COOPERATIVES

**Tabel 10.3.1** Jumlah Koperasi Menurut Jenis Koperasi dan Kecamatan di Kota Pagar Alam, 2017 - 2018  
*Number of Cooperatives by Type of Cooperative and Subdistrict in Pagar Alam Municipality, 2017 - 2018*

Kecamatan <i>Subdistrict</i>	2017				Jumlah <i>Total</i>
	KUD <i>KUD</i>	KPR <i>KPR</i>	KOPKAR <i>KOPKAR</i>	Lainnya <i>Other</i>	
(1)	(2)	(3)	(4)	(5)	(6)
Dempo Selatan	-	-	-	2	2
Dempo Tengah	-	-	-	2	2
Dempo Utara	-	-	1	2	3
Pagar Alam Selatan	-	-	4	10	14
Pagar Alam Utara	-	-	6	6	12
<b>Pagar Alam</b>	<b>0</b>	<b>0</b>	<b>11</b>	<b>22</b>	<b>33</b>



Lanjutan Tabel/*Continued Tabel 10.3.1*

Kecamatan <i>Subdistrict</i>	2018				Jumlah <i>Total</i>
	KUD <i>KUD</i>	KPR <i>KPR</i>	KOPKAR <i>KOPKAR</i>	Lainnya <i>Other</i>	
(1)	(2)	(3)	(4)	(5)	(6)
Dempo Selatan	-	-	-	2	2
Dempo Tengah	-	-	-	1	1
Dempo Utara	-	-	-	10	10
Pagar Alam Selatan	-	-	3	17	20
Pagar Alam Utara	-	-	2	13	15
<b>Pagar Alam</b>	<b>0</b>	<b>0</b>	<b>5</b>	<b>43</b>	<b>48</b>

Sumber: Dinas Perindustrian, Perdagangan, Koperasi, dan Usaha Kecil dan Menengah Kota Pagar Alam


Source: *Department of Industry, Trade, Cooperatives, and Small and Medium Enterprises Pagar Alam Municipality*

<https://pagaralamkota.bps.go.id>

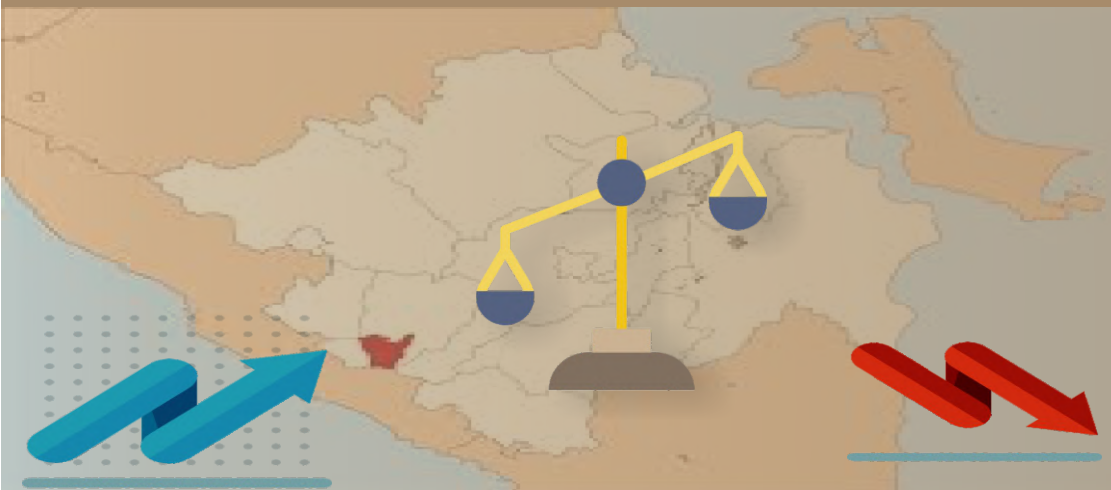


Indeks Pembangunan Manusia (IPM) tertinggi pada tahun 2018 adalah IPM Kota Palembang, yakni sebesar 77,89

Pertumbuhan Ekonomi tercepat pada tahun 2018 adalah pertumbuhan ekonomi Kabupaten Muara Enim, yakni sebesar 8,65 %



Persentase penduduk miskin paling rendah pada tahun 2018 adalah persentase penduduk Kota Pagar Alam, yakni 8,77 %





## PENJELASAN TEKNIS

1. **Indeks Pembangunan Manusia** (IPM) menjelaskan bagaimana penduduk dapat mengakses hasil pembangunan dalam memperoleh pendapatan, kesehatan, pendidikan dan sebagainya. IPM diperkenalkan oleh UNDP pada tahun 1990 dan dipublikasikan secara berkala dalam laporan tahunan *Human Development Report* (HDR). IPM dibentuk oleh 3 (tiga) dimensi dasar: Umur panjang dan hidup sehat; pengetahuan; dan standar hidup layak.
2. **Penduduk miskin** adalah penduduk yang memiliki rata-rata pengeluaran per kapita per bulan di bawah Garis Kemiskinan.
3. **Penduduk Indonesia** adalah semua orang yang berdomisili di wilayah teritorial Indonesia selama 6 bulan atau lebih dan atau mereka yang

## TECHNICAL NOTES

1. **The Human Development Index (HDI)** explains how people can access development results in obtaining income, health, education and so forth. HDI was introduced by United Nations Development Programme (UNDP) in 1990 and published periodically in the annual report of the Human Development Report (HDR). HDI was formed by three basic dimensions: a long and healthy life; knowledge; and a decent standard of living.
2. A person whose expenditure per capita per month is below the poverty line is considered to be poor
3. **The population of Indonesia** are all residents of the entire territory of Indonesia who have stayed for six months or longer, and those who

## REGENCY / MUNICIPAL COMPARISON

berdomisili kurang dari 6 bulan tetapi bertujuan menetap.

*intended to stay more than six months even though their length of stay is less than six months.*

4. **Laju pertumbuhan Produk Domestik Bruto** diperoleh dari perhitungan PDB atas dasar harga konstan. Diperoleh dengan cara mengurangi nilai PDB pada tahun ke-n terhadap nilai pada tahun ke-n-1 (tahun sebelumnya), dibagi dengan nilai pada tahun ke-n-1, dikalikan dengan 100 persen. Laju pertumbuhan menunjukkan perkembangan agregat pendapatan dari satu waktu tertentu terhadap waktu sebelumnya.

4. **Growth rate of Gross Domestic Product** is derived from GDP at constant market prices. It is obtained by subtracting the value of GDP year  $n$  with the value of GDP year  $n-1$ , divided by the value of GDP year  $n-1$  then multiplied by 100 percent. The growth rate of GDP explains the income growth during the given period.

<https://pagaramunicipality.bps.go.id>

**ULASAN**

**DESCRIPTION**

Jumlah penduduk Pagar Alam adalah yang terkecil jika dibandingkan dengan kabupaten /kota lain di Sumatera Selatan. Jumlah penduduk Pagar Alam pada tahun 2017 adalah sebesar 137.909 jiwa atau sekitar 1,6 persen dari total penduduk Sumatera Selatan.

*Amount of Pagar Alam Municipality is the smallest if it compare with another regency/municipality in South Sumatera. Population of Pagar Alam Municipality in 2017 is 135,328 people or it's about 1,6 percent from amount of South Sumatera population.*

Kabupaten Muara Enim memiliki Laju pertumbuhan produk domestik regional bruto atas dasar harga konstan dengan migas yang terbesar pada tahun 2018. Sedangkan laju pertumbuhan Kota Pagar Alam, hanya 4,32 persen .

*Muaraenim Regency has the biggest Growth Rate of Gross Regional Domestic Product at Constant Market Prices with oil and gas in 2018. While the Growth rate of Pagar Alam Municipality, only 4,32 percent..*

Indeks pembangunan manusia (IPM) mengukur pencapaian pembangunan manusia dengan menggunakan 4 (empat) variabel pokok yaitu angka harapan hidup, angka melek huruf, rata – rata lama sekolah dan pengeluaran per kapita riil (*adjusted*).

*Human Development Index (HDI) is measure achieving of human development using 4 basic variables such as life expectancy, the literacy rate, average old school and expenditure per capita.*

## REGENCY / MUNICIPAL COMPARISON

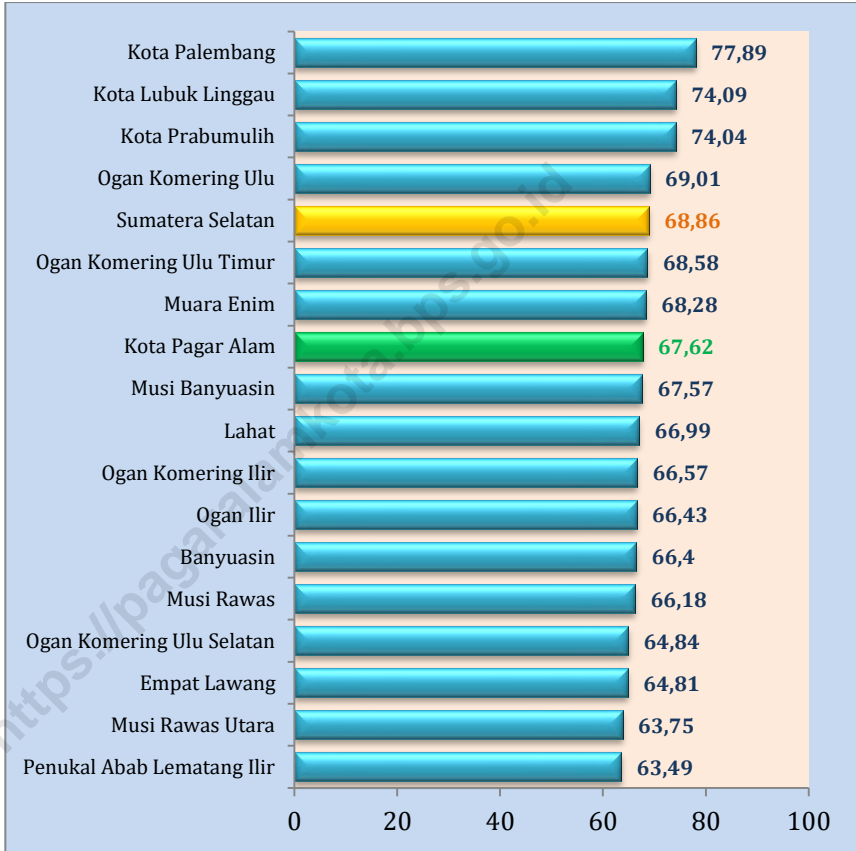
Kota Palembang memiliki peringkat IPM terbesar jika dibandingkan dengan 17 kab/kota yang ada di Sumatera Selatan. Sedangkan Pagar Alam menduduki peringkat kedelapan dengan IPM 77,89 yaitu pada tahun 2018

*Palembang Municipality is the biggest rank if we compare with 17 regency/municipality in South Sumatera Province. While Pagar Alam is in eight rank with human development index is 77,89 in 2018.*

<https://pagaralamkota.bps.go.id>



**Gambar 11.1** Indeks Pembangunan Manusia (IPM) Menurut Kabupaten/Kota di Provinsi Sumatera Selatan, 2018  
*Human Development Index (HDI) by Regency/municipality in South Sumatera Province, 2018*





**Tabel 11.1** Jumlah Penduduk Menurut Kabupaten/Kota di Provinsi Sumatera Selatan (ribu), 2014 - 2018  
**Table** Population by Regency/Municipality in South Sumatera Province (thousand), 2014 - 2018

Kabupaten/Kota Regency/municipality	2015	2016	2017	2018
(1)	(3)	(4)	(5)	(6)
<b>Kabupaten/Regency</b>				
1. Ogan Komering Ulu	344,9	349,8	354,5	363,6
2. Ogan Komering Ilir	776,3	787,5	798,5	819,6
3. Muara Enim	591,0	600,4	609,6	627,8
4. Lahat	389,0	393,2	397,4	405,5
5. Musi Rawas	379,0	384,3	389,2	399,1
6. Musi Banyuasin	602,0	611,5	620,7	638,6
7. Banyuasin	800,0	811,5	822,6	844,2
8. Ogan Komering Ulu Selatan	339,4	344,1	348,6	357,1
9. Ogan Komering Ulu Timur	642,2	649,4	656,6	670,3
10. Ogan Ilir	403,8	409,2	414,5	425,0
11. Empat Lawang	234,9	238,1	241,3	247,3
12. Penukal Abab Lematang Ilir	176,9	179,5	182,2	187,3
13. Musi Rawas Utara	180,3	182,8	185,3	189,9
<b>Kota/Municipality</b>				
1. Kota Palembang	1 558,5	1 580,5	1 602,1	1 643,5
2. Kota Prabumulih	174,5	177,1	179,6	184,4
3. Kota Pagar Alam	<b>132,5</b>	<b>133,9</b>	<b>135,3</b>	<b>137,9</b>
4. Kota Lubuk Linggau	216,3	219,5	222,9	229,2
<b>Sumatera Selatan South Sumatra</b>	<b>7 828,7</b>	<b>7 941,5</b>	<b>8 052,3</b>	<b>8370,3</b>

Sumber : BPS Propinsi Sumatera Selatan

Source : BPS – Statistics of South Sumatera Province

## REGENCY / MUNICIPAL COMPARISON

**Tabel 11.2 Laju Pertumbuhan Produk Domestik Regional Bruto Atas Dasar Harga Konstan 2010 Menurut Kabupaten/Kota di Provinsi Sumatera Selatan (persen), 2015–2018**  
**Table Growth Rate of Gross Regional Domestic Product at 2010 Constant Market Prices by Regency/Municipality in South Sumatera Province (percent), 2015–2018**

Kabupaten/Kota Regency/municipality		2015	2016	2017 <sup>x</sup>	2018 <sup>xx</sup>
(1)		(3)	(4)	(5)	(6)
<b>Kabupaten/Regency</b>					
1.	Ogan Komering Ulu	3,05	3,96	4,06	5,00
2.	Ogan Komering Ilir	4,81	4,47	5,11	5,01
3.	Muara Enim	7,62	6,78	7,16	8,65
4.	Lahat	2,14	2,34	4,44	4,07
5.	Musi Rawas	5,13	5,25	5,03	5,81
6.	Musi Banyuasin	2,29	2,17	3,02	3,23
7.	Banyuasin	5,56	5,89	5,04	5,14
8.	Ogan Komering Ulu Selatan	4,54	5,19	4,51	5,16
9.	Ogan Komering Ulu Timur	6,05	6,17	2,66	3,27
10.	Ogan Ilir	4,43	5,13	5,14	5,26
11.	Empat Lawang	4,50	4,54	3,71	4,28
12.	Penukal Abab Lematang Ilir	4,44	5,19	5,97	6,43
13.	Musi Rawas Utara	3,34	2,70	4,65	4,22
<b>Kota/Municipality</b>					
1.	Kota Palembang	5,45	5,74	6,21	6,69
2.	Kota Prabumulih	4,84	6,62	5,26	5,82
3.	<b>Kota Pagar Alam</b>	<b>4,33</b>	<b>4,41</b>	<b>4,81</b>	<b>4,31</b>
4.	Kota Lubuk Linggau	6,00	6,33	6,31	6,01
<b>Sumatera Selatan South Sumatra</b>		<b>4,79</b>	<b>4,42</b>	<b>5,74</b>	<b>6,21</b>

Sumber : BPS Propinsi Sumatera Selatan

Source : BPS – Statistics of South Sumatra Province

**Tabel 11.3** Persentase Penduduk Miskin Menurut Kabupaten/Kota di Provinsi Sumatera Selatan, 2014–2018  
**Table** *Number of Poor People by Regency/Municipality in South Sumatera Province, 2014–2018*

Kabupaten/Kota Regency/municipality	2014	2015	2016	2017	2018
(1)	(2)	(3)	(4)	(5)	(6)
<b>Kabupaten/Regency</b>					
1. Ogan Komering Ulu	11,96	13,22	13,29	12,95	12,61
2. Ogan Komering Ilir	15,30	17,08	16,03	15,75	15,28
3. Muara Enim	13,76	14,54	13,56	13,19	12,56
4. Lahat	18,02	18,02	17,11	16,81	16,15
5. Musi Rawas	17,82	15,13	14,30	14,24	13,76
6. Musi Banyuasin	17,38	18,35	17,27	16,75	16,52
7. Banyuasin	11,88	12,45	11,72	11,47	11,32
8. Ogan Komering Ulu Selatan	11,21	11,58	10,95	10,98	10,64
9. Ogan Komering Ulu Timur	10,13	11,24	11,29	11,00	10,57
10. Ogan Ilir	13,38	14,43	13,80	13,58	13,19
11. Empat Lawang	12,89	13,33	12,54	12,44	12,25
12. Penukal Abab Lematang Ilir	...	14,88	14,26	14,53	13,81
13. Musi Rawas Utara	...	19,73	20,00	19,49	19,12
<b>Kota/Municipality</b>					
1. Kota Palembang	12,93	12,85	12,04	11,40	10,95
2. Kota Prabumulih	10,86	12,12	11,44	11,42	11,39
3. Kota Pagar Alam	<b>8,90</b>	<b>9,64</b>	<b>9,19</b>	<b>8,89</b>	<b>8,77</b>
4. Kota Lubuk Linggau	13,90	15,16	13,99	13,12	13,02
<b>Sumatera Selatan</b> <i>South Sumatra</i>	<b>14,06</b>	<b>13,62</b>	<b>14,25</b>	<b>13,19</b>	<b>12,80</b>

Sumber : BPS Propinsi Sumatera Selatan

Source : BPS – Statistics of South Sumatra Province

**Tabel 11.4** Indeks Pembangunan Manusia (IPM) Menurut Kabupaten/Kota di Provinsi Sumatera Selatan, 2014–2018  
*Human Development Index (HDI) by Regency/municipality in South Sumatera Province, 2014–2018*

Kabupaten/Kota Regency/municipality	2014	2015	2016	2017	2018
(1)	(2)	(3)	(4)	(5)	(6)
<b>Kabupaten/Regency</b>					
1. Ogan Komering Ulu	66,21	67,18	67,47	68,28	69,01
2. Ogan Komering Ilir	63,87	64,73	65,44	66,11	66,57
3. Muara Enim	65,02	65,82	66,71	67,63	68,28
4. Lahat	64,52	65,25	65,75	66,38	66,99
5. Musi Rawas	63,19	64,11	64,75	65,31	66,18
6. Musi Banyuasin	64,93	65,76	66,45	66,96	67,57
7. Banyuasin	63,21	64,15	65,01	65,85	66,40
8. Ogan Komering Ulu Selatan	61,94	62,57	63,42	63,96	64,84
9. Ogan Komering Ulu Timur	66,74	67,17	67,38	67,84	68,58
10. Ogan Ilir	64,49	65,35	65,45	65,63	66,43
11. Empat Lawang	63,17	63,55	64,00	64,21	64,81
12. Penukal Abab Lematang Ilir	59,89	60,83	61,66	62,58	63,49
13. Musi Rawas Utara	61,34	62,32	63,05	63,18	63,75
<b>Kota/Municipality</b>					
1. Kota Palembang	76,02	76,29	76,59	77,22	77,89
2. Kota Prabumulih	72,20	73,19	73,38	73,58	74,04
3. <b>Kota Pagar Alam</b>	<b>64,75</b>	<b>65,37</b>	<b>65,96</b>	<b>66,81</b>	<b>67,62</b>
4. Kota Lubuk Linggau	72,84	73,17	73,57	73,67	74,09
<b>Sumatera Selatan</b> <i>South Sumatra</i>	<b>65,79</b>	<b>66,75</b>	<b>67,46</b>	<b>68,24</b>	<b>68,86</b>

Sumber : BPS Propinsi Sumatera Selatan  
Source : BPS – Statistics of South Sumatera Province



Sensus  
Penduduk  
2020

**DATA**  
MENCERDASKAN BANGSA  
*Enlighten The Nation*

<https://pagaralam.bps.go.id>



**BADAN PUSAT STATISTIK KOTA PAGAR ALAM**

Jl. Laskar Wanita Mentarjo

Komplek Perkantoran Gunung Gare

Kota Pagar Alam Telp./Fax No. : 0730 623511

Email: bps1673@bps.go.id



9 772338 851005