

Kabupaten PENUKAL ABAB LEMATANG ILIR DALAM ANGKA

Penukal Abab Lematang Ilir Regency in Figures

2019



**BADAN PUSAT STATISTIK
KABUPATEN MUARA ENIM**
Statistics of Muara Enim Regency

Kabupaten PENUKAL ABAB LEMATANG ILIR DALAM ANGKA

Penukal Abab Lematang Ilir Regency in Figures

2019



KABUPATEN PENUKAL ABAB LEMATANG ILIR DALAM ANGKA 2019

PENUKAL ABAB LEMATANG ILIR IN FIGURES 2019

I S B N : 978-602-70702-9-5

No. Publikasi /Publication Number : 16120.1901

Katalog BPS/BPS Catalogue : 1102001.1612

Ukuran Buku/Book Size : 14,8 cm x 21 cm

Jumlah Halaman/Number of Pages : lii + 280 Halaman/Pages

Naskah : **BPS Kabupaten Muara Enim**
Manuscript *BPS – Statistics Muara Enim*

Penyunting : **BPS Kabupaten Muara Enim**
Editor *BPS – Statistics Muara Enim*

Gambar Kulit : **BPS Kabupaten Muara Enim**
Cover Design *BPS – Statistics Muara Enim*

Diterbitkan oleh : **©BPS Kabupaten Muara Enim**
Published by *©BPS – Statistics Muara Enim*

Gambar Cover :
Cover

Dicetak oleh : **CV. Vika Jaya**
Printed by

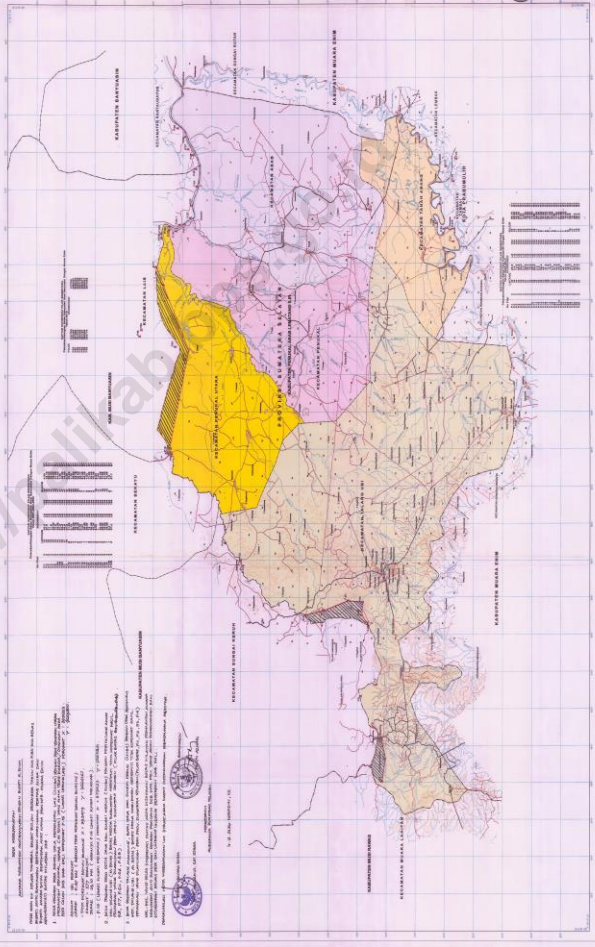
Dilarang mengumumkan, mendistribusikan, mengomunikasikan, dan/atau menggandakan sebagian atau seluruh isi buku ini untuk tujuan komersial tanpa izin tertulis dari Badan Pusat Statistik

Prohibited to announce, distribute, communicate, and/or copy part or all of this book for commercial purpose without permission from BPS-Statistics Indonesia

KABUPATEN MENDANG
KABUPATEN LEMANGAU
KABUPATEN BUKIT BARU
KABUPATEN BUKIT SELAYAN



- 1. Batas Kabupaten
- 2. Batas Kecamatan
- 3. Batas Desa
- 4. Batas Desa
- 5. Batas Desa
- 6. Batas Desa
- 7. Batas Desa
- 8. Batas Desa
- 9. Batas Desa
- 10. Batas Desa
- 11. Batas Desa
- 12. Batas Desa
- 13. Batas Desa
- 14. Batas Desa
- 15. Batas Desa
- 16. Batas Desa
- 17. Batas Desa
- 18. Batas Desa
- 19. Batas Desa
- 20. Batas Desa
- 21. Batas Desa
- 22. Batas Desa
- 23. Batas Desa
- 24. Batas Desa
- 25. Batas Desa
- 26. Batas Desa
- 27. Batas Desa
- 28. Batas Desa
- 29. Batas Desa
- 30. Batas Desa
- 31. Batas Desa
- 32. Batas Desa
- 33. Batas Desa
- 34. Batas Desa
- 35. Batas Desa
- 36. Batas Desa
- 37. Batas Desa
- 38. Batas Desa
- 39. Batas Desa
- 40. Batas Desa
- 41. Batas Desa
- 42. Batas Desa
- 43. Batas Desa
- 44. Batas Desa
- 45. Batas Desa
- 46. Batas Desa
- 47. Batas Desa
- 48. Batas Desa
- 49. Batas Desa
- 50. Batas Desa
- 51. Batas Desa
- 52. Batas Desa
- 53. Batas Desa
- 54. Batas Desa
- 55. Batas Desa
- 56. Batas Desa
- 57. Batas Desa
- 58. Batas Desa
- 59. Batas Desa
- 60. Batas Desa
- 61. Batas Desa
- 62. Batas Desa
- 63. Batas Desa
- 64. Batas Desa
- 65. Batas Desa
- 66. Batas Desa
- 67. Batas Desa
- 68. Batas Desa
- 69. Batas Desa
- 70. Batas Desa
- 71. Batas Desa
- 72. Batas Desa
- 73. Batas Desa
- 74. Batas Desa
- 75. Batas Desa
- 76. Batas Desa
- 77. Batas Desa
- 78. Batas Desa
- 79. Batas Desa
- 80. Batas Desa
- 81. Batas Desa
- 82. Batas Desa
- 83. Batas Desa
- 84. Batas Desa
- 85. Batas Desa
- 86. Batas Desa
- 87. Batas Desa
- 88. Batas Desa
- 89. Batas Desa
- 90. Batas Desa
- 91. Batas Desa
- 92. Batas Desa
- 93. Batas Desa
- 94. Batas Desa
- 95. Batas Desa
- 96. Batas Desa
- 97. Batas Desa
- 98. Batas Desa
- 99. Batas Desa
- 100. Batas Desa



<https://www.kalidab.com>

KEPALA BADAN PUSAT STATISTIK KABUPATEN MUARA ENIM
CHIEF OF STATISTICS OF MUARA ENIM REGENCY



Ir, MARYAMAL QIBTIAH,MM



KATA PENGANTAR

Badan Pusat Statistik Kabupaten Muara Enim berupaya setiap tahunnya untuk menyajikan data-data statistik yang penting dalam bentuk publikasi, utamanya adalah Daerah Dalam Angka (DDA). Seiring dengan telah terbentuknya Kabupaten Penukal Abab Lematang Ilir sejak akhir tahun 2012, BPS telah berkomitmen untuk membuat publikasi DDA yang berkelanjutan dan alhamdulillah publikasi “Penukal Abab Lematang Ilir Dalam Angka 2019” selesai disusun sesuai jadwal yang telah ditetapkan sebelumnya.

Data-data yang dicakup dalam publikasi ini terdiri dari data primer yang bersumber dari sensus dan survei yang dilakukan BPS dan data sekunder yang bersumber dari instansi pemerintah dan swasta di wilayah Kabupaten Penukal Abab Lematang Ilir. Buku ini diharapkan mampu memberikan gambaran tentang kondisi dan potensi sektoral Kabupaten Penukal Abab Lematang Ilir, yang akan bermanfaat bagi birokrat, peneliti, pembuat kebijakan dan pihak swasta sebagai acuan dalam penetapan kebijakan dan perencanaan di bidangnya masing-masing.

Penghargaan yang tinggi serta ucapan terimakasih disampaikan atas kerjasama dan bantuan dari berbagai pihak atas terwujudnya publikasi ini, baik instansi pemerintah, BUMN/BUMD, swasta maupun masyarakat umum. Akhirnya kami berharap, informasi yang disajikan dalam buku ini dapat memenuhi kebutuhan data dan bermanfaat bagi konsumen data.

Muara Enim, Agustus 2019

**BADAN PUSAT STATISTIK
KABUPATEN MUARA ENIM**
Ke p a l a,

Ir. Maryamal Qibtiyah, MM



PREFACE

BPS-Statistics of Muara Enim Regency strive each year to present the important statistics data in the form of publications, is the main area is in Figures (DDA). Along with the formation of Penukal Abab Lematang Ilir Regency since late 2012, BPS has been committed to publish DDA publications continuously and alhamdulillah publication "Penukal Abab Lematang Ilir in Figures 2019" is completed according to the schedule previously set.

The data included in this publication consist of primary data sourced from census and survey conducted by BPS and secondary data obtained from government and private institutions in Penukal Abab Lematang Ilir Regency. The book is expected to provide an overview of the condition and potential economic overview of Penukal Abab Lematang Ilir Regency, which will benefit the bureaucrats, researchers, policy makers and the private sector as a reference in policy making and planning in their respective fields.

High appreciation and gratitude for the cooperation and assistance given by various parties for the realization of this publication, either government agencies, state-owned companies/enterprises, private and public. Finally we hope, the information presented in this book can meet the needs of data and useful to the consumer data.

Muara Enim, Agustus 2019

**Head of BPS-Statistics
of Muara Enim Regency**

Ir. Maryamal Qibtiah, MM

DAFTAR ISI CONTENTS

Kata Pengantar <i>Preface</i>	vii
Daftar Isi <i>Contents</i>	ix
Daftar Tabel <i>List of Tabel</i>	xiii
Daftar Gambar <i>List of Figures</i>	xxxix
Penjelasan Teknis <i>Technical Notes</i>	xxxiii
Undang-undang RI No. 16 tentang Statistik	xli
1. Geografi dan Iklim <i>Geography and Climate</i>	
1.1 Keadaan Geografi <i>Geophysical Situation</i>	5
2. Pemerintahan <i>Government</i>	
2.1 Wilayah Administratif <i>Administrative Region</i>	20
2.2 Sumber Daya Manusia <i>Human Resources</i>	20
3. Penduduk dan Tenaga Kerja <i>Population and Labour Force</i>	
3.1 Kependudukan <i>Population</i>	55

3.2	Ketenagakerjaan <i>Employment</i>	56
4.	Sosial <i>Social</i>	
4.1	Pendidikan <i>Education</i>	78
4.2	Kesehatan <i>Health</i>	78
4.3	Agama dan Sosial Lainnya <i>Religion and Other Social Affairs</i>	79
4.4	Kesejahteraan Sosial <i>Social Welfare</i>	79
5.	Pertanian <i>Agriculture</i>	
5.1	Tanaman Pangan <i>Food Crops</i>	164
5.2	Hortikultura <i>Horticulture</i>	165
5.3	Perkebunan <i>Estate Crops</i>	203
5.4	Peternakan <i>Animal Husbandry</i>	213
6.	Pertambangan, dan Energi <i>Mining and Energy</i>	
6.1	Listrik dan air <i>Electricity and Water</i>	233
6.2	Pertambangan <i>Mining</i>	239
6.3	Industri <i>Industry</i>	241
7.	Pariwisata <i>Tourism</i>	
	Pariwisata <i>Tourism</i>	249

8. Sistem Neraca Nasional
System Of National Accounts

8.1 Pendapatan Nasional
National Income..... 263

<https://palikab.bps.go.id>

DAFTAR TABEL
LIST OF TABLES

Bab 1	: Geografi dan Iklim	
Chapter 1	: Geography and Climate	
1.1.1	Luas Daerah dan Jumlah Pulau Menurut Kecamatan di Kabupaten Penukal Abab Lematang Ilir, 2018 <i>Total Area and Number of Islands by Sub District in Penukal Abab Lematang Ilir Regency, 2018</i>	8
1.2	Jenis Tanah di Kabupaten Penukal Abab Lematang Ilir Tahun 2018 <i>Type of Soil in Penukal Abab Lematang Ilir Regency 2018</i>	11
Bab 2	: Pemerintahan	
Chapter 2	: Government	
2.1.1	Jumlah Desa ¹ Menurut Kecamatan di Kabupaten Penukal Abab Lematang Ilir,2014-2018 <i>Number of Villages¹ Sub District in Regency/Municipality, 2014-2018</i>	22
2.1.2	Jumlah Kelurahan Menurut Kecamatan di Kabupaten Penukal Abab Lematang Ilir,2014-2018 <i>Number of Sub Districts by Sub District in Penukal Abab Lematang Ilir Regency in Penukal Abab Lematang Ilir Regency, 2014-2018</i>	23
2.1.3	Jumlah Dusun,RW,RT Menurut Kecamatan di Kabupaten Penukal Abab Lematang Ilir,2018 <i>Number of Village and Wards by Sub District in Penukal Aba Lematang Ilir Regency,2018</i>	24
2.1.4	Nama-nama Desa dan Kelurahan Menurut Kecamatan di Kabupaten Penukal Abab Lematang Ilir Tahun 2018 <i>Number of Village and Wards by Sub District in Penukal Aba Lematang Ilir Regency,2018</i>	25
2.2.1	Jumlah Pegawai Negeri Sipil Menurut Jabatan dan Jenis Kelamin di Kabupaten Penukal Abab Lematang Ilir, 2017-2018 <i>Number of Civil Servants by Occupation and Sex in Penukal Abab Lematang Ilir Regency, 2017-2018</i>	30

2.2.2	Jumlah Pegawai Negeri Sipil pada Kecamatan menurut Pendidikan Tertinggi yang ditamatkan dan jenis kelamin di Pemerintahan Kabupaten Penukal Abab Lematang Ilir , 2017-2018 <i>Number of Civil Servants by Educational Level and Sex in Penukal Abab Lematang Ilir Regency, 2017-2018.....</i>	31
2.2.3	Jumlah Pegawai Negeri Sipil Menurut Tingkat Kepangkatan dan Jenis Kelamin di Kabupaten Penukal Abab Lematang Ilir, 2017-2018 <i>Number of Civil Servants by Hierarchy and Sex in Penukal Abab Lematang Ilir Regency, 2017-2018.....</i>	33
2.2.4	Jumlah Polisi Republik Indonesia (POLRI) Di Kabupaten Penukal Abab Lematang Ilir,2018 <i>Number of National Policemen in Penukal Abab Lematang Ilir Regency 2018</i>	35
2.2.5	Jumlah Personel POLSEK Jajaran POLRES Penukal Abab Lematang Ilir Menurut Kepangkatan 2018 <i>Number of Resort Policemen Personel by Rank in Penukal Abab Lematang Ilir Regency, 2018</i>	36
2.2.6	Jumlah Anggota DPRD Tingkat II Menurut Jenis Kelamin, Umur, dan Partai Politik di Kabupaten Penukal Abab Lematang Ilir, 2018 <i>Number of Membership of Local Parliament by Gender, Age, and Political Party in Penukal Abab Lematang Ilir Regency 2018.</i>	39
2.2.7	Jumlah Anggota DPRD Tingkat II Menurut Partai Politik dan Tingkat Pendidikan di Kabupaten Penukal Abab Lematang Ilir,2018 <i>Number of Membership of Local Parliament by Education Level in Penukal Abab Lematang Ilir Regency 2018.....</i>	40
2.2.8	Komposisi Keanggotaan DPRD di Kabupaten Penukal Abab Lematang Ilir Dirinci Menurut Kecamatan dan Partai Politik , 2018 <i>Number of Membership of Local Parliament by Subdistrict and Political Party in Penukal Abab Lematang Ilir Regency 2018.....</i>	41
2.2.9	Jumlah Keputusan dan Peraturan Daerah di Kabupaten Penukal Abab Lematang Ilir Tahun 2017-2018 <i>Number of Decision and Regulation of Penukal Abab Lematang Ilir Regency 2017-2018.....</i>	43

2.2.10	Tingkat Kehadiran Anggota DPRD Tingkat II dalam Rapat Paripurna di Kabupaten Penukal Abab Lematang Ilir Tahun 2018 <i>Number of Attendance of Local Parliament in General Meeting of Penukal Abab Lematang Ilir Regency 2018.....</i>	44
2.2.11	Kepala Daerah Menurut Jenis Kelamin, Pendidikan dan Jabatan Sebelumnya di Kabupaten Penukal Abab Lematang Ilir Tahun 2018 <i>The head of Penukal Abab Lematang Ilir Regency by Gender, Education and Previous Position 2018.....</i>	45
Bab 3	: Penduduk dan Ketenagakerjaan	
Chapter 3	: Population and Employment	
3.1.1	Penduduk, Laju Pertumbuhan Penduduk, Distribusi Penduduk, Kepadatan Penduduk, Rasio Jenis Kelamin Penduduk Menurut Kecamatan di Kabupaten Penukal Abab Lematang Ilir , 2010 dan 2018 <i>Population, Population Growth Rate, Percentage Distribution of Population, Population Density, and Population Sex Ratio by Sub District in Penukal Abab Lematang Ilir Regency, 2010 dan 2018</i>	58
3.1.2	Penduduk Menurut Golongan Umur dan Jenis Kelamin di Kabupaten Penukal Abab Lematang Ilir Tahun 2018 <i>Population by Ages Category and Sex in Penukal Abab Lematang Ilir Regency 2018.....</i>	61
3.1.3	Jumlah Pembuatan Kartu Tanda Penduduk (KTP) yang Dikeluarkan oleh Dinas Kependudukan dan Capil Kabupaten Penukal Abab Lematang Ilir Tahun 2016-2018 <i>Number of Civil Identity Card issued by Civil Registration Services in Penukal Abab Lematang Ilir Regency 2016-2018.....</i>	62
3.1.4	Jumlah Penerbitan Akta Kelahiran di Kabupaten Penukal Abab Lematang Ilir Tahun 2018 <i>Number of Issuing Birth Certificate in Penukal Abab Lematang Ilir Regency 2018.....</i>	63
3.1.5	Jumlah Penerbitan Akta Perkawinan, Perceraian, Kematian dan Pengakuan Anak di Kabupaten Penukal Abab Lematang Ilir Tahun 2017 <i>Number of Issuing Marriage, Divorce, Death and Adopted Child Deeds Recorded by Civil Registration Services of Penukal Abab Lematang Ilir Regency 2017.....</i>	64

3.2.1	Jumlah Penduduk 15 Tahun Ke Atas Menurut Jenis Kegiatan Utama di Kabupaten Penukal Abab Lematang Ilir Tahun 2015-2018 <i>Number of Population Aged 15 Years and Over by Main Activities in Penukal Abab Lematang Ilir Regency 2015-2018</i>	65
-------	--	----

Bab 4 : Sosial
Chapter 4 : Social

4.1.2	Jumlah Sekolah, Guru dan Murid PAUD dan Taman Kanak-Kanak (TK) Menurut Kecamatan di Kabupaten Penukal Abab Lematang Ilir,2018 <i>Number of Schools, Teachers and Pupils of Pre-School and Kindergarten by Subdistrict in Penukal Abab Lematang Ilir Regency 2018</i>	83
-------	---	----

4.1.3	Jumlah Sekolah, Guru, dan Murid Raudatul Athfal (RA) di Bawah Kementerian Agama Menurut Kecamatan di Kabupaten Penukal Abab Lematang Ilir, 2018/2019 <i>Number of Schools, Teachers, and Pupils in Raudatul Athfal (RA) Under The Ministry of Religious Affairs by Sub District in Penukal Abab Lematang Ilir Regency, 2018/2019</i>	84
-------	---	----

4.1.4	Jumlah Sekolah, Guru dan Murid Sekolah Dasar (SD) di Bawah Kementrian Pendidikan dan Kebudayaan Menurut Kecamatan di Kabupaten Penukal Abab Lematang Ilir Tahun,2017/2018 <i>Number of Schools, Teachers and Pupils in Primary Schools Under The Ministry of Education and Culture by sub District in Penukal Abab Lematang Ilir Regency 2017/2018</i>	85
-------	---	----

4.1.5	Jumlah Sekolah, Guru, dan Murid Madrasah Ibtidaiyah (MI) di Bawah Kementerian Agama Menurut Kecamatan Menurut Kecamatan di Kabupaten Penukal Abab Lematang Ilir, 2017/2018 <i>Number of Schools, Teachers, and Pupils in Madrasah Ibtidaiyah (MI) Under The Ministry of Religious Affairs by Sub District in Penukal Abab Lematang Ilir Regency/Municipality, 2017/2018</i>	88
-------	--	----

4.1.6	Jumlah Sekolah, Guru dan Murid Sekolah Menengah Pertama (SMP) di bawah Kementerian Pendidikan dan Kebudayaan Menurut Kecamatan di Kabupaten Penukal Abab Lematang Ilir Tahun 2017/2018 <i>Number of Schools, Teachers and Pupils Junior High School Under The Ministry of Education and Culture by SubDistrict in Penukal Abab Lematang Ilir Regency 2017/2018</i>	91
-------	---	----

4.1.7	<p>Jumlah Sekolah, Guru, dan Murid Madrasah Tsanawiyah (MTs) di Bawah Kementerian Agama Menurut Kecamatan di Kabupaten Penukal Abab Lematang Ilir, 2017/2018 <i>Number of Schools, Teachers, and Pupils in Madrasah Tsanawiyah (MTs) Under The Ministry of Religious Affairs by Sub District in Penukal Abab Lematang Ilir Regency, 2017/2018</i></p>	94
4.1.8	<p>Jumlah Sekolah, Guru, dan Murid Sekolah Menengah Atas (SMA) di Bawah Kementerian Pendidikan dan Kebudayaan Menurut Kecamatan di Kabupaten Penukal Abab Lematang Ilir, 2017/2018 <i>Number of Schools, Teachers, and Pupils in Senior High Schools Under The Ministry of Education and Culture by Sub District in Penukal Abab Lematang Ilir Regency, 2017/2018</i></p>	97
4.1.9	<p>Jumlah Sekolah, Guru, dan Murid Sekolah Menengah Kejuruan (SMK) di Bawah Kementerian Pendidikan dan Kebudayaan Menurut Kecamatan di Kabupaten Penukal Abab Lematang Ilir, 2017/2018 <i>Number of Schools, Teachers, and Pupils in Vocational High Schools Under The Ministry of Education and Culture by Sub District in Penukal Abab Lematang Ilir Regency, 2017/2018</i></p>	100
4.1.10	<p>Jumlah Sekolah, Guru, dan Murid Madrasah Aliyah (MA) di Bawah Kementerian Agama Menurut Kecamatan di Kabupaten Penukal Abab Lematang Ilir, 2017/2018 <i>Number of Schools, Teachers, and Pupils in Madrasah Aliyah (MA) Under the Ministry of Religious Affairs by Sub District in Penukal Abab Lematang Ilir Regency, 2017/2018</i></p>	103
4.1.11	<p>Jumlah Desa¹/Kelurahan yang Memiliki Fasilitas Sekolah Menurut Kecamatan dan Tingkat Pendidikan di Kabupaten Penukal Abab Lematang Ilir, 2011, 2014 dan 2018 <i>Number of Villages¹ Having Educational Facilities by Sub District and Educational Level in Penukal Abab Lematang Ilir Regency, 2011, 2014 dan 2018</i></p>	106
4.2.1	<p>Jumlah Desa/Kelurahan Yang Memiliki Sarana Kesehatan Menurut Kecamatan di Kabupaten Penukal Abab Lematang, 2014 dan 2018 <i>Number of Villages Having Health Facilities by Regency/ Municipality in Penukal Abab Lematang Regency, 2014 dan 2018</i></p>	109

4.2.2	Jumlah Tenaga Kesehatan Menurut Kecamatan di Kabupaten Penukal Abab Lematang Ilir, 2018 <i>Number of Medical Personnel by Sub District in Penukal Abab Lematang Ilir Regency, 2018</i>	111
4.2.3	Jumlah Rumah Sakit Umum, Rumah Sakit Khusus, Rumah Sakit/Rumah Bersalin, Puskesmas, Klinik/Balai Kesehatan, Posyandu, dan Polindes Menurut Kecamatan di Kabupaten Penukal Abab Lematang Ilir, 2017 dan 2018 <i>Number of General Hospital, Special Hospital, Maternity Hospital and Public Health Center, Medical Clinic, Integrated Service Post, Village maternity Cottage by Sub District in Penukal Abab Lematang Ilir Regency, 2017 dan 2018</i>	112
4.2.4	Sarana Kesehatan Menurut Kecamatan di Kabupaten Penukal Abab Lematang Ilir Tahun 2018 <i>Public Health Facilities by District in Penukal Abab Lematang Ilir Regency 2018</i>	114
4.2.5	Nama Puskesmas Menurut Kecamatan di Kabupaten Penukal Abab Lematang Ilir,2018 <i>Name of Publis Health Centre by Subdistrict in Penukal Abab Lematang Ilir REgency</i>	115
4.2.6	Jumlah Tenaga Kesehatan (Tenaga Medis) menurut Unit Kerja dan Sarana Pelayanan Kesehatan di Kabupaten Penukal Abab Lematang Ilir, 2018 <i>Number of Medical Personel by Job Unit and Services Facilities in Penukal Abab Lematang Ilir Regency 2018</i>	116
4.2.7	Jumlah Tenaga Kesehatan (Tenaga Non Medis) menurut Unit Kerja dan Sarana Pelayanan Kesehatan di Kabupaten Penukal Abab Lematang Ilir,2018 <i>Number of Non Medical Personel by Job Unit and Services Facilities in Penukal Abab Lematang Ilir Regency 2018</i>	117
4.2.8	Banyaknya Tenaga Medis dan Non Medis di RSUD Talang Ubi Tahun 2016-2018 <i>Number of Medical and Non Medical Personel at Talang Ubi Public Hospital 2016-2018</i>	118

4.2.9	Banyaknya Fasilitas Kamar Rawat Inap di RSUD Talang Ubi Menurut Jenis Kamar,2016-2018 <i>Number of Room Facilities at Talang Ubi Public Hospital 2016-2018.....</i>	119
4.2.10	Jumlah Pasien Rawat Jalan dan Rawat Inap di RSUD Talang Ubi menurut Tipe Paisen Tahun 2016-2018 <i>Number of Patient at Talang Ubi Public Hospital by Type of Patient 2016-2018.....</i>	121
4.2.11	Banyaknya Tenaga Medis dan Non Medis di RS. Pertamina,2016-2018 <i>Number of Medical and Non Medical Personel at Pertamina Hospital 2016-2018.....</i>	122
4.2.12	Banyaknya Fasilitas Kamar Rawat Inap di RS. Pertamina menurut Jenis Kamar Tahun 2016-2018 <i>Number of Room Facilities at Pertamina Hospital 2016-2018.....</i>	123
4.2.13	Jumlah Pasien Rawat Jalan dan Rawat Inap di RS. Pertamina Tahun 2016-2018 <i>Number of Room Patient at Pertamina Hospital 2016-2018.....</i>	124
4.2.14	Banyaknya Balita yang Pernah Mendapat Imunisasi menurut Jenis Imunisasi di Kabupaten Penukal Abab Lematang Ilir Tahun 2018 <i>Number of Infants Who Received Immunization by Type of Immunization in Penukal Abab Lematang Ilir Regency 2018.....</i>	125
4.2.15	Jumlah Bayi Lahir, Bayi Berat Badan Lahir Rendah (BBLR), BBLR Dirujuk, dan Bergizi Buruk menurut Kecamatan di Kabupaten Penukal Abab Lematang Ilir Tahun 2018 <i>The Number of Babies Born, Baby with Low birth weight, Low birth weight Infants were Referred, Baby with Poor Nutrition in Penukal Abab Lematang Ilir Regency 2018.....</i>	126
4.2.16	Jumlah Kasus HIV/AIDS, IMS, DBD, Diare, TB, dan Malaria menurut Kecamatan di Kabupaten Penukal Abab Lematang Ilir Tahun 2018 <i>Number of Cases HIV/AIDS, IMS, Scarlet Fever, Diarrhea, Tuberculosis, and malaria by District in Penukal Abab Lematang Ilir Regency 2018.....</i>	128
4.2.17	Jumlah Klinik dan Akseptor KB Baru Dirinci Menurut Kecamatan di Kabupaten Penukal Abab Lematang Ilir Tahun 2018 <i>Number of Clinic and Family Planning Acceptors by District in Penukal Abab Lematang Ilir Regency 2018.....</i>	129

4.2.18	Jumlah Peserta KB Baru Dirinci Menurut Jenis Alat Kontrasepsi di Kabupaten Penukal Abab Lematang Ilir Tahun 2018 <i>Number of New Acceptor by Type of Contraceptives in Penukal Abab Lematang Ilir Regency 2018</i>	131
4.2.19	Jumlah PUS, PPM, dan Jumlah Peserta KB Aktif di Kabupaten Penukal Abab Lematang Ilir Tahun 2018 <i>Number PUS, PPM, of Active Acceptors in Penukal Abab Lematang Ilir Regency 2018</i>	132
4.2.20	Jumlah Peserta KB Aktif Menurut Jenis Alat Kontrasepsi di Kabupaten Penukal Abab Lematang Ilir Tahun 2018 <i>Number PUS, PPM, of Active Acceptors by Type of Contraceptives in Penukal Abab Lematang Ilir Regency 2018</i>	133
4.3.1	Jumlah Penduduk Menurut Kecamatan dan Agama yang Dianut di Kabupaten Penukal Abab Lematang Ilir, 2018 <i>Number of Population by Sub District and Religion in Penukal Abab Lematang Ilir Regency, 2018</i>	134
4.3.2	Jumlah Tempat Peribadatan Menurut Kecamatan di Kabupaten Penukal Abab Lematang Ilir, 2018 <i>Number of Worship Facilities by Sub District in Penukal Abab Lematang Ilir Regency, 2018</i>	135
4.3.3	Jumlah Desa/Kelurahan yang Mengalami Bencana Alam ¹ Menurut Kecamatan di Kabupaten Penukal Abab Lematang Ilir, 2011, 2014, dan 2018 <i>Number of Villages that Had Natural Disaster¹ in Penukal Abab Lematang Ilir Regency, 2011, 2014, and 2018</i>	136
4.3.3	Jumlah Jemaah Haji Kabupaten Penukal Abab Lematang Ilir yang Diberangkatkan Ke Tanah Suci Tahun 2017-2018 <i>Number of Penukal Abab Lematang Ilir Regency's Pilgrims Departed to Mecca In 2017-2018</i>	137
4.3.5	Jumlah Cerai Thalak, Cerai Gugat dan Nikah Dirinci Menurut Kecamatan di Kabupaten Penukal Abab Lematang Ilir Tahun 2017-2018 <i>Number of Separation, Divorces and Marriage in Penukal Abab Lematang Ilir Regency in 2017-2018</i>	139

4.3.6	Jumlah Panti Asuhan dan Anak yang Diasuh di Kabupaten Penukal Abab Lematang Ilir Tahun 2017 <i>Number of Orphanages and Orphans in Penukal Abab Lematang Ilir Regency 2017</i>	140
4.3.7	Jumlah Karang Taruna Menurut Kecamatan di Kabupaten Penukal Abab Lematang Ilir Tahun 2017 <i>Number of Youth Associations by Districtnin Penukal Abab Lematang Ilir Regency 2017</i>	141
4.3.8	Banyaknya Penduduk yang Mempunyai Masalah Sosial di Kabupaten Penukal Abab Lematang Ilir Tahun 2018 <i>Number of People Who Have Social Problems in Penukal Abab Lematang Ilir Regency 2018</i>	142
4.4.1	Pentahapan Keluarga Pra Sejahtera dan Sejahtera Menurut Kecamatan di Kabupaten Penukal Abab Lematang Ilir Tahun 2018 <i>Number of Pre-Prosperous and Prosperous Family in Penukal Abab Lematang Ilir Regency 2018</i>	148
4.4.2	Garis Kemiskinan dan Jumlah Penduduk Miskin di Kabupaten Penukal Abab Lematang Ilir Tahun 2008-2018 <i>Poverty Line and Number of Poor population in Penukal Abab Lematang Ilir Regency 2008-2018</i>	149
4.4.3	Pengeluaran Rata-rata Perkapita Sebulan menurut Golongan Pengeluaran dan Kelompok Barang di Kabupaten Penukal Abab Lematang Ilir Tahun 2018 (Rp) <i>Average Per Capita Monthly Expenditure by Expenditure Group and Commodity Group in Penukal Abab Lematang Ilir Regency 2018 (Rp)</i>	150
4.4.4	Pengeluaran Rata-rata Perkapita Sebulan menurut Kelompok Barang Makanan Kabupaten Penukal Abab Lematang Ilir Tahun 2015-2018 (Rp) <i>Average Percapita Monthly Expenditure by Food Commodity Group in Penukal Abab Lematang Ilir Regency 2015-2018 (Rp)</i>	151
4.4.5	Pengeluaran Rata-rata Perkapita Sebulan menurut Kelompok Barang Bukan Makanan di Kabupaten Penukal Abab Lematang Ilir Tahun 2015-2018 (Rp) <i>Average Percapita Monthly Expenditure by Non Food Commodity Group in Penukal Abab Lematang Ilir Regency 2015-2018 (Rp)</i>	152

Bab 5 : Pertanian
Chapter 5 : Agriculture

5.1.1	Luas Panen, Produktivitas, dan Produksi Padi ¹ Menurut Kecamatan di Kabupaten Penukal Abab Lematang Ilir, 2018 <i>Harvested Area, Production, and Productivity of Paddy by Sub District in Penukal Abab Lematang Ilir Regency, 2018</i>	169
5.1.2	Produksi Padi ¹ Setara Beras Menurut Kecamatan di Kabupaten Penukal Abab Lematang Ilir (kuintal), 2018 <i>Rice Equivalent Production by Sub District in Penukal Abab Lematang Ilir Regency (kuintal), 2018</i>	170
5.1.3	Produksi Jagung dan Kedelai Menurut Kecamatan di Kabupaten Penukal Abab Lematang Ilir (ha), 2018 <i>Production of Maize and Soybeans by Sub District in Penukal Abab Lematang Ilir Regency (ha), 2018</i>	171
5.2.1	Luas Panen Tanaman Sayuran Menurut Jenis Tanaman Menurut Kecamatan di Kabupaten Penukal Abab Lematang Ilir (hektar), 2017 dan 2018 <i>Harvested Area of Vegetables by Kind of Plant by Sub District in Penukal Abab Lematang Ilir Regency (hectare), 2017-2018</i>	172
5.2.2	Produksi Tanaman Sayuran Menurut Jenis Tanaman Menurut Kecamatan di Kabupaten Penukal Abab Lematang Ilir (Kuintal), 2017 dan 2018 <i>Production of Vegetables by Kind of Plant by Regency/ Municipality in Penukal Abab Lematang Ilir Regency (kuintal), 2017-2018</i>	177
5.2.3	Luas Panen Tanaman Sayuran dan Buah–Buahan Semusim Menurut Jenis Tanaman di Kabupaten Penukal Abab Lematang Ilir (Ha), 2015-2018 <i>Harvested Area of Seasonal Vegetables and Fruits by Kind of Plant in Penukal Abab Lematang Ilir Regency (Ha), 2015-2018</i>	182
5.2.4	Produksi Tanaman Sayuran dan Buah–Buahan Semusim Menurut Jenis Tanaman di Kabupaten Penukal Abab Lematang Ilir (kuintal), 2015-2018 <i>Production of Seasonal Vegetables and Fruits by Kind of Plant in Penukal Abab Lematang Ilir Regency (kuintal), 2015-2018</i>	184

5.2.5	Luas Panen Tanaman Biofarmaka Menurut Jenis Tanaman Menurut Kecamatan di Kabupaten Penukal Abab Lematang Ilir (hektar), 2017 dan 2018 <i>Harvested Area of Medicinal Plants by Kind of Plant by Sub District in Penukal Abab Lematang Ilir Regency (hectare), 2017 and 2018</i> <i>Overlay Irrigation Data by District in Penukal Abab Lematang Ilir Regency 2017</i>	186
5.2.6	Produksi Tanaman Biofarmaka Menurut Jenis Tanaman Menurut Kecamatan di Kabupaten Penukal Abab Lematang Ilir (kuintal), 2017 dan 2018 <i>Production of Medicinal Plants by Kind of Plant by Sub District in Penukal Abab Lematang Ilir Regency (quintal), 2017 and 2018</i>	188
5.2.7	Luas Panen Tanaman Biofarmaka Menurut Jenis Tanaman di Kabupaten Penukal Abab Lematang Ilir (Ha), 2015-2018 <i>Harvested Area of Medicinal Plants by Kind of Plant in Penukal Abab Lematang Ilir Regency (Ha), 2015-2018</i>	190
5.2.8	Produksi Tanaman Biofarmaka Menurut Jenis Tanaman di Kabupaten Penukal Abab Lematang Ilir (kuintal), 2015-2018 <i>Production of Medicinal Plants by Kind of Plant in Penukal Abab Lematang Ilir Regency (quintal), 2015-2018</i>	191
5.2.9	Luas Panen Tanaman Hias Menurut Jenis Tanaman Menurut Kecamatan di Kabupaten Penukal Abab Lematang Ilir (hektar), 2017 dan 2018 <i>Harvested Area of Ornamental Plants by Kind of Plant by Sub District in Penukal Abab Lematang Ilir Regency (hectare), 2017 and 2018</i>	192
5.2.10	Produksi Tanaman Hias Menurut Jenis Tanaman Menurut Kecamatan di Kabupaten Penukal Abab Lematang Ilir (kuintal), 2017 dan 2018 <i>Production of Ornamental Plants by Kind of Plant by Sub District in Penukal Abab Lematang Ilir Regency (quintal), 2017 and 2018</i>	194
5.2.11	Luas Panen Tanaman Hias Menurut Jenis Tanaman di Kabupaten Penukal Abab Lematang Ilir (Ha), 2015-2018 <i>Harvested Area of Ornamental Plants by Kind of Plant in Penukal Abab Lematang Ilir Regency (Ha), 2015-2018</i>	196
5.2.12	Produksi Tanaman Hias Menurut Jenis Tanaman di Kabupaten Penukal Abab Lematang Ilir (kuintal), 2015-2018 <i>Production of Ornamental Plants by Kind of Plant in Penukal Abab Lematang Ilir Regency (quintal), 2015-2018</i>	197

5.2.13	Produksi Buah-buahan Menurut Jenis Tanaman dan Kecamatan dan Jenis Buah di Kabupaten Penukal Abab Lematang Ilir (Kuintal), 2017 dan 2018 <i>Production of Fruits by Kind of Plant and Sub District in Penukal Abab Lematang Ilir Regency (Quintal), 2017 and 2018</i>	198
5.2.14	Produksi Buah–Buahan dan Sayuran Tahunan Menurut Jenis Tanaman di Kabupaten Penukal Abab Lematang Ilir (Kuintal), 2015-2018 <i>Production of Annual Fruits and Vegetables by Kind of Plant in Penukal Abab Lematang Ilir Regency (Quintal), 2015-2018</i>	203
5.3.1	Luas Areal Tanaman Perkebunan Menurut Kecamatan dan Jenis Tanaman di Kabupaten Penukal Abab Lematang Ilir (hektar), 2017 dan 2018 <i>Planted Area of Estate Crops by Regency/ Municipality and Type of Crops in Penukal Abab Lematang Ilir Regency (hectare), 2017 dan 2018</i>	205
5.3.2	Produksi Perkebunan Menurut Kecamatan dan Jenis Tanaman di Kabupaten Penukal Abab Lematang Ilir (ton), 2017 dan 2018 <i>Production of Estate by Sub District and Kind of Crops in Penukal Abab Lematang Ilir Regency (tons), 2017 and 2018</i>	208
5.3.3	Jumlah Petani Tanaman Perkebunan Rakyat Komoditi Unggulan di Kabupaten Penukal Abab Lematang Ilir Tahun 2018 <i>Number of Farmer Plantation by Main Commodity in Penukal Abab Lematang Ilir Regency 2018</i>	211
5.3.4	Luas Perkebunan Rakyat Komoditas Unggulan Menurut Jenis Tanaman di Kabupaten Penukal Abab Lematang Ilir,2018(Ha) <i>Smallholder Area of Main Commodities by Types of Crops in Penukal Abab Lematang Ilir Regency 2018 (Ha)</i>	212
5.4.1	Populasi Ternak Menurut Jenis di Kabupaten Penukal Abab Lematang Ilir Tahun 2018 (Ekor) <i>Population of Livestock by Type in Penukal Abab Lematang Ilir Regency 2018</i>	215
5.4.2	Populasi Unggas Menurut Jenis di Kabupaten Penukal Abab Lematang Ilir Tahun 2018 (Ekor) <i>Population of Poultry by Type and District in Penukal Abab Lematang Ilir Regency 2018</i>	217
5.4.3	Jumlah Pematangan Ternak dan Unggas di Kabupaten Penukal Abab Lematang Ilir Tahun 2018 (Ekor)	

	<i>Number of Livestock and Poultry Slaughtered in Penukal Abab Lematang Ilir Regency 2018</i>	218
5.4.4	Jumlah Produksi Daging Ternak dan Unggas Menurut Kecamatan di Kabupaten Penukal Abab Lematang Ilir Tahun 2018 (Ton) <i>Number of Meat Production by District in Penukal Abab Lematang Ilir Regency 2018</i>	220
5.4.5	Jumlah Produksi Telur Menurut Kecamatan di Kabupaten Penukal Abab Lematang Ilir Tahun 2018 (Ton) <i>Number of Meat Production by District in Penukal Abab Lematang Ilir Regency 2018 (Ton)</i>	222
5.4.6	Konsumsi Daging dan Telur Menurut kecamatan di Kabupaten Penukal Abab Lematang Ilir Tahun 2018 <i>Meat and Egg Consumption by District in Penukal Abab Lematang Ilir Regency 2018</i>	223
5.4.7	Kebutuhan Daging dan Telur di Kabupaten Penukal Abab Lematang Ilir Tahun 2018 (Ton) <i>Number of Meat and Egg Need in Penukal Abab Lematang Ilir Regency 2018 (Ton)</i>	225
Bab 6	: Pertambangan, dan Energi	
Chapter 6	: Mining, and Energy	
6.1.1	Daya Terpasang, Produksi, dan Distribusi Listrik PT. PLN (Persero) pada Cabang/Ranting PLN Menurut Kecamatan di Kabupaten Penukal Abab Lematang Ilir, 2018 <i>Installed Electricity Power, Production, and Distribution of PT. PLN (Persero) at PLN Branch by Sub District in Penukal Abab Lematang Ilir Regency, 2018</i>	235
6.1.2	Jumlah Pelanggan Listrik Menurut Kecamatan di Kabupaten Penukal Abab Lematang Ilir, 2014-2018 <i>Number of Electricity Customers by Sub District in Penukal Abab Lematang Ilir Regency, 2014-2018</i>	236

6.1.3	Jumlah Pelanggan dan Air yang Disalurkan Menurut Kecamatan di Kabupaten Penukul Abab Lematang Ilir, 2018 <i>Number of Customers and Distributed Water by Sub District in Penukul Abab Lematang Ilir Regency, 2018</i>	237
6.1.4	Banyaknya Pelanggan PDAM menurut Jenis Konsumen di Kabupaten Penukul Abab Lematang Ilir Tahun 2015-2018 <i>Number of Water Customers by Type of Customer in Penukul Abab Lematang Ilir 2015-2018</i>	238
6.1.5	Banyaknya Air Minum yang Disalurkan menurut Jenis Konsumen di Kabupaten Penukul Abab Lematang Ilir Tahun 2015-2018 (m ³) <i>Water Distributed by Customer Category in Penukul Abab Lematang Ilir Regency 2015-2018 (m³)</i>	239
6.1.6	Air Minum yang Disalurkan Menurut Kategori Pelanggan di Kabupaten Penukul Abab Lematang Ilir Tahun 2015-2018 (m ³) <i>Water Distributed by Customer Category in Penukul Abab Lematang Ilir Regency 2015-2018 (m³)</i>	240
6.2.1	Jumlah Produksi Bahan Tambang dan Bahan Galian Golongan C di Kabupaten Penukul Abab Lematang Ilir Tahun 2017-2018 <i>Number of Mineral and Quarrying Type C Production in Penukul Abab Lematang Ilir Regency 2017-2018</i>	241
6.2.2	Harga Bahan Tambang dan Bahan Galian C di Kabupaten Penukul Abab Lematang Ilir, 2017-2018 <i>Price of Mineral and Quarrying Type C Production in Penukul Abab Lematang Ilir, 2017-2018</i>	242
6.3	Banyaknya Perusahaan Industri dan Tenaga Kerja Menurut Kecamatan di Kabupaten Penukul Abab Lematang Ilir Tahun 2018 <i>Number of Manufactures and Manpower by District in Penukul Abab Lematang Ilir Regency 2018</i>	243

Bab 7 : Pariwisata
Chapter 7 : Tourism

7.1	Jumlah Restoran/Rumah Makan di Kabupaten Penukal Abab Lematang Ilir Tahun 2015-2018 <i>Number of Restaurant/Food Stall in Penukal Abab Lematang Ilir Regency 2015-2018</i>	251
7.2	Nama Obyek Wisata dan Jenis Wisata serta Jarak dari Ibukota Kabupaten Penukal Abab Lematang Ilir ke Tempat Wisata, 2017 <i>Names of Tourism Object, Kind of Tourism, and The Distance from Kapital City Tourism Object, 2017</i>	252
7.3	Banyaknya Akomodasi, Alamat Hotel dan Kelas Hotel di Kabupaten Penukal Abab Lematang Ilir Tahun 2018 <i>Number of Accomodation, Address and Type in Penukal Abab Lematang Ilir Regency 2018</i>	253
7.4	Daftar Sanggar Seni di Kabupaten Penukal Abab Lematang Ilir Tahun 2018 <i>List of Art Studio in Penukal Abab Lematang Ilir Regency 2018</i>	254

Bab 8 : Sistem Neraca Nasional
Chapter 8 : System of National Accounts

8.1.1	Produk Domestik Regional Bruto Atas Dasar Harga Berlaku Menurut Lapangan Usaha di Kabupaten Penukal Abab Lematang Ilir (juta rupiah), 2014-2018 <i>Gross Domestic Regional Bruto at Current Market Prices by Industry in Penukal Abab Lematang Ilir Regency (million rupiahs), 2014-2018</i>	265
8.1.2	Produk Domestik Regional Bruto Atas Dasar Harga Konstan 2010 Menurut Lapangan Usaha di Kabupaten Penukal Abab Lematang Ilir (juta rupiah),2014-2018 <i>Gross Domestic Regional Bruto at 2010 Constant Market Prices by Industry in Penukal Abab Lematang Ilir Regency (million rupiahs), 2014-2018</i>	267

8.1.3	Distribusi Persentase Produk Domestik Regional Bruto Atas Dasar Harga Berlaku Menurut Lapangan Usaha di Kabupaten Penukal Abab Lematang Ilir,2014–2018 <i>Percentage Distribution of Gross Domestic Regional Bruto at Current Market Prices by Industry in Penukal Abab Lematang Ilir Regency , 2014–2018.....</i>	269
8.1.4	Laju Pertumbuhan Produk Domestik Regional Bruto Atas Dasar Harga Konstan 2010 Menurut Lapangan Usaha di Kabupaten Penukal Abab LematangIlir(Persen),2014–2018 <i>Growth Rate of Gross Domestic Regional Bruto at 2010 Constant Market Prices by Industry in Penukal Abab Lematang Ilir Regency (percent), 2014–2018.....</i>	271
8.1.5	Produk Domestik Regional Bruto Atas Dasar Harga Berlaku Menurut Pengeluaran di Kabupaten Penukal Abab Lematang Ilir (miliar rupiah), 2014–2018 <i>Gross Domestic Regional Bruto Current Market Prices by Type of Expenditure in Penukal Abab Lematang Ilir Regency (billion rupiahs), 2014–2018.....</i>	273
8.1.6	Produk Domestik Regional Bruto Atas Dasar Harga Konstan 2010 Menurut Pengeluaran di Kabupaten Penukal Abab Lematang Ilir (miliar rupiah),2014–2018 <i>Gross Domestic Regional Bruto 2010 Constant Market Prices by Type of Expenditure in Penukal Abab Lematang Ilir Regency (billion rupiahs), 2014–2018.....</i>	274
8.1.7	Laju Indeks Implisit Produk Domestik Regional Bruto Menurut Lapangan Usaha di Kabupaten Penukal Abab Lematang Ilir (Persen), 2014–2018 <i>Growth Rate of implicit Price Indices Gross Domestic Regional Bruto by Industry in Penukal Abab Lematang Ilir Regency (percent), 2014–2018</i>	275
8.1.8	Laju Indeks Implisit Produk Domestik Regional Bruto Menurut Pengeluaran (persen) Di Kabupaten Penukal Abab Lematang Ilir, 2014–2018 <i>Growth Rate of Implicit Price Indices of GRDP by Type of Expenditure (percent)in Penukal Abab Lematang Ilir Regency, 2014–2018.....</i>	277
8.1.9	Laju Pertumbuhan Produk Domestik Regional Bruto Atas Dasar Harga Konstan 2010 Menurut Pengeluaran (persen) Di Kabupaten Penukal Abab LematangIlir,2014–2018	

	<i>Growth Rate of GRDP at 2010 Constant Market by Type of Expenditure (percent)in Penukal Abab Lematang Ilir Regency, 2014–2018.....</i>	278
8.1.10	Distribusi Produk Domestik Regional Bruto Atas Dasar Harga Berlaku Menurut Pengeluaran (persen) Di Kabupaten Penukal Abab Lematang Ilir, 2014–2018 <i>Distribution of GRDP at Current Market Prices by Type of Expenditure (percent)in Penukal Abab Lematang Ilir Regency, 2014–2018.....</i>	279
8.1.11	PDRB Perkapita di Kabupaten Penukal Abab Lematang Ilir Tahun 2017-2018 (Rupiah) <i>GRDP Percapita of Penukal Abab Lematang Ilir Regency, 2017-2018 (Rupiahs).....</i>	280

<https://palikab.bps.go.id>

<https://palikab.bps.go.id>

DAFTAR GAMBAR
LIST OF FIGURES

1. Keadaan Geografi dan Iklim <i>Geographycal and Climate Situation</i>	
1.1 Jarak Kecamatan dari Pusat Pemerontahan Kabupaten Penukal Abab Lematang Ilir Tahun 2017 (km) <i>Distance of District from Government Area of Penukal Abab Lematang Ilir Regency 2017 (km).....</i>	7
2. Pemerintahan <i>Government</i>	
2.1 Jumlah Polisi Republik Indonesia (POLRI) di Kabupaten Penukal Abab Lematang Ilir Tahun 2017 <i>Number of National Policemen in Penukal Abab Lematang Ilir Regency, 2017.....</i>	21
2.2 Jumlah Pencetakan KTP Menurut Kecamatan di Kabupaten Penukal Abab Lematang Ilir Tahun 2016-2017 <i>Number of Civil Identity Card Printed in Penukal Abab Lematang Ilir regency by District, 2016-2017.....</i>	21
3. Penduduk dan Ketenagakerjaan <i>Population and Labour Force</i>	
3.1 Jumlah Penduduk Hasil Sensus Penduduk 2010(Mei) dan Jumlah Penduduk Tahun 2018 Hasil Proyeksi Penduduk Indonesia 2015-2045(pertengahan Tahun/Juni) <i>Number of Population The Result of The 2010 Population Cencus (May) and The Result of Indonesia Population Projection 2015-2045(mid year/June).....</i>	57
7 Pariwisata <i>Tourism</i>	
7.1 Jumlah Rumah Makan / Restoran Menurut Kecamatan di Kabupaten Penukal Abab Lematang Ilir,2018 <i>Number of Restaurant by Subdistrict in Penukal Abab Lematng Ilir Regency,2018</i>	

<https://palikab.bps.go.id>

PENJELASAN TEKNIS / TECHNICAL NOTES

Tanda-tanda, satuan-satuan dan lain-lainnya yang digunakan dalam publikasi ini adalah sebagai berikut:

Symbols measurement units and other acronyms which are used in this publication are as follows:

1. TANDA-TANDA / SYMBOLS

Data belum tersedia/ <i>Data not yet available</i>	:	...
Data tidak tersedia/ <i>Data not available</i>	:	-
Data dapat diabaikan/ <i>Data negligible</i>	:	0
Tanda desimal/ <i>Decimal point</i>	:	,
Angka sementara/ <i>Preliminary figures</i>	:	*
Angka sangat sementara/ <i>Very preliminary figures</i>	:	**
Angka sangat sangat sementara/ <i>Very-very preliminary figures</i>	:	***
Angka diperbaiki/ <i>Revised figures</i>	:	r
Angka perkiraan/ <i>Estimated figures</i>	:	e
Rupiah/ <i>Rupiahs</i>	:	Rp
Dolar Amerika/ <i>US Dollars</i>	:	\$
Meter/ <i>meter</i>	:	m
Meter persegi/ <i>meter per square</i>	:	m ²
Kilometer/ <i>kilometer</i>	:	km
Kilometer persegi/ <i>kilometer per square</i>	:	km ²
Hektar/ <i>hectare</i>	:	ha

2. SATUAN / UNITS

Barrel/ <i>barrel</i>	:	158,99 liter/ <i>liters</i> = 1/6,2898 m ³
Meter (m)/ <i>meter (m)</i>	:	100 cm
Kilometer (km)/ <i>kilometers (km)</i>	:	1.000 meter/ <i>meters</i>
Kwintal (kw)/ <i>quintal (ql)</i>	:	100 kg
Liter (untuk beras)/ <i>litre (for rice)</i>	:	0,80 kg
MSCF.....	:	1/35,3 m ³
Metric ton (m. ton)/ <i>metric ton (m ton)</i>	:	0,98421 long ton = 1.000 kg
Once (oz)/ <i>once (oz)</i>	:	28,31 gram/ <i>grams</i>
Ton/ <i>ton</i>	:	1.000 kg
Sak (untuk semen)/ <i>sack (for cement)</i>	:	40 kg atau/ <i>or</i> 50 kg

Satuan lain : buah, bungkus, butir, helai/lembar, kaleng, batang, pulsa, ton kilometer (ton-km), jam, menit, persen

Other units : pack, number, pieces, tin, pulsa, ton-kilometres (ton-km), hour, minute, percents



**UNDANG-UNDANG REPUBLIK INDONESIA
NOMOR 16 TAHUN 1997
TENTANG
STATISTIK**

DENGAN RAHMAT TUHAN YANG MAHA ESA
PRESIDEN REPUBLIK INDONESIA

- Menimbang : a. Bahwa statistik penting artinya bagi perencanaan, pelaksanaan, pemantauan dan evaluasi penyelenggaraan berbagai kegiatan disegenap aspek kehidupan bermasyarakat, berbangsa, dan bernegara dalam pembangunan nasional sebagai pengamalan pancasila, untuk memajukan kesejahteraan rakyat dalam rangka mencapai cita-cita bangsa sebagaimana tercantum dalam pembukaan Undang-Undang dasar 1945.
- b. Bahwa dengan memperhatikan pentingnya peranan statistik tersebut, diperlukan langkah-langkah untuk mengatur penyelenggaraan statistik nasional terpadu dalam rangka mewujudkan Sistem Statistik Nasional yang andal, efektif, dan efisien.
- c. Bahwa Undang-undang nomor 6 tahun 1960 tentang sensus dan undang-undang nomor 7 tahun 1960 tentang statistik pada saat ini tidak sesuai lagi dengan perkembangan keadaan, tuntutan masyarakat dan kebutuhan pembangunan nasional.
- d. Bahwa berdasarkan pertimbangan sebagaimana dimaksud dalam huruf a, b, dan c diatas dipandang perlu membentuk Undang-undang Statistik yang baru.

Mengingat : Pasal 5 ayat (1) dan Pasal 20 (1) Undang-undang Dasar 1945
Dengan persetujuan

DEWAN PERWAKILAN RAKYAT REPUBLIK INDONESIA
MEMUTUSKAN

Menetapkan : **UNDANG-UNDANG TENTANG STATISTIK**

BAB I
KETENTUAN UMUM

Pasal 1

Dalam Undang-undang ini yang dimaksud dengan :

1. Statistik adalah data yang diperoleh dengan cara pengumpulan, pengolahan, penyajian dan analisis serta sebagai sistem yang mengatur keterkaitan antar unsur dalam penyelenggaraan statististik.
2. Data adalah informasi yang berupa angka tentang karakteristik (ciri-ciri khusus) suatu populasi.
3. Sistem Statistik Nasional adalah satu tantangan yang terdiri atas unsur-unsur yang secara teratur saling berkaitan, sehingga membentuk totalitas dalam penyelenggaraan statistik.
4. Kegiatan statistik adalah tindakan meliputi upaya penyediaan dan penyebarluaskan data, upaya pengembangan ilmu statistik dan upaya yang mengarah pada berkembangnya Sistem Statistik Nasaional.
5. Statistik dasar adalah statistik yang pemanfaatannya ditujukan untuk keperluan yang lebih luas, baik bagi pemerintah maupun masyarakat, yang memiliki ciri-ciri lintas sektoral, berskala nasional, makro dan yang penyelenggaraannya menjadi tanggung jawab badan.
6. Statistik sektoral adalah statistik yang pemanfaatannya ditunjukkan untuk memenuhi kebutuhan instansi tertentu dalam rangka penyelenggaraan tugas-

tugas pemerintah dan pembangunan yang merupakan tugas pokok instansi yang bersangkutan.

7. Statistik khusus adalah statistik yang pemanfaatannya ditunjukkan untuk memenuhi kebutuhan spesifik dunia usaha, pendidikan, sosial budaya, dan kepentingan lainnya dalam kehidupan bermasyarakat yang penyelenggaraannya dilakukan oleh lembaga, organisasi, perorangan dan atau unsur masyarakat lainnya.
8. Sensus adalah cara pengumpulan data yang dilakukan melalui pencacahan semua unit populasi diseluruh wilayah republik indonesia untuk memperoleh karakteristik suatu populasi pada saat tertentu.
9. Survei adalah cara pengumpulan data yang dilakukan melalui pencacahan sampel untuk memperkirakan karakteristik suatu populasi pada saat tertentu.
10. Kompilasi produk administrasi adalah cara pengumpulan, pengolahan, penyajian, dan analisa data yang didasarkan pada catatan administrasi yang ada pada pemerintah dan atau masyarakat.
11. Badan adalah Badan Pusat Statistik.
12. Populasi adalah keseluruhan unit yang menjadi objek kegiatan statistik baik yang berupa instansi pemerintah, lembaga organisasi, orang, benda maupun objek lainnya.
13. Sampel adalah sebagai unit populasi yang menjadi objek penelitian untuk memperkirakan karakteristik suatu populasi.
14. Sinopsis adalah suatu ikhtisar penyelenggaraan statistik.
15. Penyelenggaraan kegiatan statistik adalah instansi pemerintah, lembaga, organisasi, perorangan, dan atau unsur masyarakat lainnya.
16. Petugas statistik adalah orang yang diberi tugas oleh penyelenggaraan kegiatan statistik untuk melaksanakan untuk pengumpulan data baik melalui wawancara pengukuran maupun cara lain terhadap objek kegiatan statistik.
17. Responden adalah instansi pemerintah, lembaga, organisasi, orang atau unsur masyarakat lainnya yang ditentukan sebagai objek kegiatan statistik.

BAB II
ASAS, ARAH DAN TUJUAN

Pasal 2

Selain berdasarkan asas-asas pembangunan nasional, undang-undang ini berdasarkan :

- a. Keterpaduan
- b. Keakuratan dan
- c. Kemuktahiran

Pasal 3

- a. Mendukung pembangunan nasional.
- b. Pengembangan Sistem Statistik Nasional yang andal, efektif dan efisien.
- c. Meningkatkan kesadaran masyarakat akan arti dan kegunaan statistik.dan
- d. Mendukung pengembangan ilmu pengetahuan dan teknologi

Pasal 4

Kegiatan statistik bertujuan menyediakan data statistik yang lengkap, akurat dan muktahir dalam rangka mewujudkan Sistem Statistik Nasional yang andal, efektif dan efisien guna mendukung pembangunan nasional.

BAB III
JENIS STATISTIK DAN CARA PENGUMPULAN DATA

Bagian pertama

Jenis statistik

Pasal 5

Berdasarkan tujuan pemanfaatannya, jenis statistik terdiri atas :

- a. Statistik dasar.
- b. Statistik sektoral.dan
- c. Statistik khusus

Pasal 6

- (1) Statistik dasar dan statistik sektoral terbuka pemanfaatannya untuk umum, kecuali ditentukan lain oleh peraturan perundang-undang yang berlaku
- (2) Setiap orang memiliki kesempatan yang sama untuk mengetahui dan pemanfaatannya statistik khusus dengan tetap memperhatikan hak seseorang atau lembaga yang dilindungi undang-undang.

Pasal 7

Statistik di selenggarakan melalui pengumpulan data yang dilakukan dengan cara :

- a. Sensus
- b. Survei
- c. Kompilasi produk administrasi dan
- d. Cara lain sesuai dengan perkembangan ilmu pengetahuan dan teknologi

Pasal 8

- (1) Sensus sebagai mana dimaksud dalam Pasal 7 huruf a diselenggarakan sekurang-kurangnya sekali dalam 10 (sepuluh) tahun oleh badan yang meliputi :
 - a. Sensus penduduk
 - b. Sensus pertanian dan
 - c. Sensus ekonomi
- (2) Penetapan tahun penyelenggaraan dan perubahan jenis sensus sebagaimana dimaksud dalam ayat (1) diatur oleh lebih lanjut dengan perhatian pemerintah.

Pasal 9

- (1) Survei sebagaimana dimaksud dalam Pasal 7 huruf b diselenggarakan secara berkala dan sewaktu-waktu untuk memperoleh data yang rinci
- (2) Survei antar sensus dikakukan pada pertengahan 2 (dua) sensus sejenis untuk menjembatani dua sensus tersebut

Pasal 10

- (1) Kompilasi produk administrasi sebagaimana dimaksud dalam Pasal 7 dilaksanakan berbagai dokumen produk administrasi
- (2) Hasil kompilasi produk administrasi milik instansi pemerintah terbuka pemanfaatannya untuk umum,kecuali ditentukan lain oleh peraturan perundang-undangan yang berlaku.
- (3) Setiap orang mempunyai kesempatan yang sama untuk mengetahui dan memanfaatkan hasil kompilasi produk administrasi milik lembaga,organisasi perorangan dan atau unsur masyarakat lainnya dengan tetap memperhatikan hak seseorang atau lembaga yang dilindungi oleh undang-undang

BAB IV

PENYELENGGARAAN STATISTIK

Bagian Pertama

Statistik Dasar

Pasal 11

- (1) Statistik dasar diselenggarakan oleh badan
- (2) Dalam menyelenggarakan statistik dasar sebagaimana dimaksud dalam ayat (1) Badan memperoleh data dengan cara:
 - a. Sensus.
 - b. Survei
 - c. Kompilasi produk administrasi dan
 - d. Cara lain sesuai dengan perkembangan ilmu pengetahuan dan teknologi

Bagian Kedua
Statistik Sektoral

Pasal 12

- (1) Statistik sektoral diselenggarakan oleh instansi pemerintah sesuai dengan tugas dan lingkungan tugas dan fungsinya secara mandiri atau bersama badan.
- (2) Dalam penyelenggaraan statistik sektoral, instansi pemerintah memperoleh dengan cara:
 - a. Survey
 - b. Kompilasi produk administrasi
 - c. Cara lain sesuai dengan perkembangan ilmu pengetahuan dan teknologi
- (3) Statistik sektoral harus diselenggarakan bersama dengan badan apabila statistik tsb hanya dapat diperoleh dengan cara sensus dan dengan jangkauan populasi berskala internasional
- (4) Hasil statistik sektoral yang diselenggarakan sendiri oleh instansi pemerintah wajib diserahkan kepada badan

Bagian Ketiga
Statistik Khusus

Pasal 13

- (1) Statistik khusus diselenggarakan oleh masyarakat baik lembaga, organisasi, perorangan unsur masyarakat lainnya secara mandiri atau bersama dengan Badan.
- (2) Dalam menyelenggarakan statistik khusus sebagaimana dimaksud dalam ayat(1), masyarakat memperoleh data dengan cara:
 - a. Survei
 - b. kompilasi produk administrasi dan

c. Cara lain dengan perkembangan ilmu pengetahuan dan teknologi

Pasal 14

- (1) Dalam rangka pengembangan Sistem Statistik Nasional, masyarakat sebagaimana dimaksud dalam Pasal 13 ayat (1) wajib memberitahukan sinopsis kegiatan statistik yang telah selesai diselenggarakan kepada Badan
- (2) Sinopsis sebagaimana dimaksud dalam ayat(1) memuat:
 - a. judul;
 - b. wilayah kegiatan statistik;
 - c. objek populasi;
 - d. jumlah responden;
 - e. waktu pelaksanaan;
 - f. metode statistik;
 - g. nama dan alamat penyelenggaraan; dan
 - h. abstrak;
- (3) Penyampaian pemberitahuan sinopsis dapat dilakukan melalui pos, jaringan komunikasi data, atau cara penyampaian lainnya yang dianggap mudah bagi penyelenggaraan kegiatan statistik
- (4) Kewajiban memberitahukan sinopsis sebagaimana dimaksud dalam ayat(1), tidak berlaku bagi yang digunakan untuk kebutuhan intern

BAB V

PENGUMUMAN DAN PENYEBARLUASAN

Pasal 15

- (1) Badan yang berwenang mengumumkan hasil statistik yang diselenggarakannya
- (2) Pengumuman hasil statistik dimuat dalam Berita Resmi Statistik

Pasal 16

Badan menyebarluaskan hasil statistik yang diselenggaraakannya

BAB VI

KOORDINASI DAN KERJASAMA

Pasal 17

- (1) Koordinasi dan kerjasama penyelenggaraan statistik dilakukan oleh Badan dengan instansi pemerintah dengan masyarakat,ditingkat pusat dan daerah.
- (2) Dalam rangka mewujudkan dan mengembangkan Sistem Statistik Nasional,badan bekerjasama dengan instansi pemerintah dan masyarakat untuk membangun pembakuan konsep,definisi,klasifikasi dan ukuran-ukuran.
- (3) Koordinasi dan kerja sama sebagaimana dimaksud dalam ayat(1) dilaksanakan atas dasar kemitraan dan dengan tetap mengantisipasi serta menerapkan perkembangan ilmu pengetahuan dan teknologi.
- (4) Ketentuan mengenai tata cara dan lingkup koordinasi dan kerja sama penyelenggaraan statistik antara badan,instansi pemerintah dan masyarakat diatur lebah lanjut dengan Keputusan Presiden

Pasal 18

- (1) Kerja sama penyelenggaraan statistik dapat juga dilakukan oleh Badan,instansi pemerintah atau masyarakat dengan lembaga internasional,negara asing atau lemabga swasta asing sesuai dengan peraturan perundang-undangan yang berlaku
- (2) Kerja sama penyelenggaraan statistik sebagaimana dimaksud dalam ayat(1)didasarkan pada prinsip bahwa penyelenggara utama adalah Badan,instansi pemerintah atau masyarakat Indonesia

BAB VII
HAK DAN KEWAJIBAN
Bagian Pertama
Penyelenggaraan Kegiatan Statistik

Pasal 19

Penyelenggaraan kegiatan statistik berhak memperoleh keterangan dari responden mengenai karakteristik setiap unit populasi menjadi objek

Pasal 20

Penyelenggaraan kegiatan statistik wajib memberikan kesempatan yang sama untuk mengetahui dan memperoleh manfaat dari statistik yang tersedia sesuai dengan ketentuan perundang-undangan yang berlaku

Pasal 21

Penyelenggara kegiatan statistik wajib menjamin kerahasiaan keterangan yang diperoleh dari responden

Bagian Kedua
Petugas Statistik

Pasal 22

Setiap petugas statistik badan berhak memasuki wilayah kerja yang telah ditentukan untuk memperoleh keterangan yang diperlukan.

Pasal 23

Setiap petugas statistik wajib menyampaikan hasil pelaksanaan statistik sebagaimana adanya

Pasal 24

Ketentuan mengenai jaminan kerahasiaan keterangan sebagaimana dimaksud dalam Pasal 21 berlaku juga bagi petugas statistik

Pasal 25

Setiap petugas statistik harus memperlihatkan tugas dan atau tanda pengenal serta wajib memperlihatkan nilai-nilai agama, adat istiadat setempat, tata krama dan ketertiban umum

Bagian Ketiga

Responden

Pasal 26

- (1) Setiap orang berhak menolak untuk dijadikan responden, kecuali dalam penyelenggaraan statistik dasar oleh badan
- (2) Setiap responden berhak menolak petugas statistik yang tidak dapat memenuhi ketentuan sebagaimana dimaksud dalam Pasal 25

Pasal 27

Setiap responden wajib memberikan keterangan diperlukan dalam penyelenggaraan statistik dasar oleh Badan.

BAB V111

KELEMBAGAAN

Pasal 28

- (1) Pemerintah membentuk Badan yang berada dibawah dan bertanggung jawab langsung kepada Presiden.

- (2) Badan mempunyai perwakilan wilayah di Daerah yang merupakan instansi vertikal.
- (3) Ketentuan mengenai tugas, fungsi, susunan organisasi dan data kerja badan sebagaimana dimaksud dalam ayat (1) dan ayat (2), diatur lebih lanjut dengan Keputusan Presiden

Pasal 29

- (1) Pemerintah membentuk forum masyarakat statistik yang bertugas memberikan saran dan pertimbangan dibidang statistik kepada Badan.
- (2) Forum dimaksud dalam ayat (1) bersifat non struktural dan independen yang keanggotaannya terdiri atas unsur pemerintah, pakar, praktisi dan tokoh masyarakat

Pasal 30

- (1) Instansi pemerintah dapat membentuk satuan organisasi dilingkungannya untuk melakukan statistik sektoral
- (2) Ketentuan mengenai tugas, fungsi, susunan organisasi dan tata kerja satuan organisasi sebagaimana dimaksud dalam ayat (1) diatur oleh instansi yang bersangkutan berdasarkan peraturan perundang-undangan yang berlaku
- (3) Dalam penyelenggaraan statistik sektoral, satuan organisasi sebagaimana dimaksud dalam ayat (1) harus mengadakan koordinasi dengan badan untuk menerapkan penggunaan konsep, definisi, klasifikasi dan ukuran-ukuran yang telah dibakukan dalam rangka pengembangan Sistem Statistik Nasional.

BAB IX
PEMBINAAN

Pasal 31

Badan berkerjasama dengan instansi pemerinta dan unsur masyarakat melakukan pembinaan terhadap penyelenggaraan kegiatan statistik dan masyarakat, agar lebih meningkatkan kontribusi dan apresiasi masyarakat terhadap statistik, mengembangkan Sistem Statistik Nasional dan mendukung pembangunan nasional

Pasal 32

Dalam rangka pembinaan sebagaimana dimaksud dalam Pasal 31, Badan melakukan upaya-upaya sebagai berikut :

- a. Meningkatkan sumber daya manusia dalam penyelenggaraan statistik;
- b. Mengembangkan statistik sebagai ilmu;
- c. Meningkatkan penguasaan ilmu pengetahuan dan teknologi yang dapat mendukung penyelenggaraan statistik;
- d. Mewujudkan kondisi yang mendukung terbentuknya pembakuan dan pengembangan konsep, definisi, klasifikasi dan ukuran-ukuran dalam kerangka semangat kerja sama dengan para penyelenggara kegiatan statistik lainnya;
- e. Meningkatkan sistem informasi statistik;
- f. Meningkatkan penyebarluaskan informasi statistik;
- g. Meningkatkan kemampuan penggunaan dan pemanfaatan hasil statistik untuk mendukung pembangunan nasional; dan
- h. Meningkatkan kesadaran masyarakat akan arti dan kegunaan statistik;

Pasal 33

Pelaksanaan pembinaan sebagaimana dimaksud dalam Pasal 31 diatur lebih lanjut dengan Peraturan Pemerintah

BAB X
KETENTUAAN PIDANA

Pasal 34

Setiap orang yang tanpa hak menyelenggarakan sensus sebagaimana dimaksud dalam Pasal 11 ayat(2) huruf a,dipidana dengan pidana penjara paling 2(dua) tahun dan denda paling banyak Rp 50.000.000,00 (lima puluh juta rupiah).

Pasal 35

Setiap orang yang dengan sengaja melanggar ketentuan sebagaimana dimaksud dalam Pasal 14 ayat(1), pidana kurungan paling lama 1(satu) tahun atau dengan denda paling banyak Rp 25.000.000,00 (dua puluh lima juta rupiah)

Pasal 36

- (1) Penyelenggara kegiatan statistik yang dengan sengaja dan tanpa alasan yang sah tidak memenuhi kewajiban sebagaimana dimaksud dalam Pasal 20, dipidana selama 1(satu) tahun atau denda paling banyak Rp 25.000.000.00 (dua puluh lima juta rupiah)
- (2) Penyelenggara kegiatan statistik dengan sengaja melanggar ketentuan sebagaimana dimaksud dalam Pasal 21, dipidana dengan pidana kurungan5(lima) tahun dan denda paling banyak Rp 15.000.000,00(lima belas juta rupiah)

Pasal 37

Petugas statistik yang dengan sengaja melanggar ketentuan sebagaimana dimaksud dalam Pasal 24,dipidana dengan pidana penjara paling lama 1(satu)tahun 6 (bulan) dan denda paling banyak Rp 15.000.000,00(lima belas juta rupiah)

Pasal 38

Responden yang dengan sengaja melanggar ketentuan sebagaimana dimaksud dalam Pasal 24, dipidana dengan pidana penjara paling lama 1(satu) tahun 6 (bulan) dan denda paling banyak 25.000.000,00(dua puluh lima juta rupiah)

Pasal 39

Setiap orang yang dengan sengaja dan tanpa alasan yang sah mencegah, menghalang-halangi atau menggagalkan jalannya penyelenggaraan statistik yang dilakukan oleh penyelenggaraan statistik dasar dan statistik sektoral dipidana dengan pidana penjara paling lama 5(lima)tahun dan denda paling banyak 100.000.000,00(seratus juta rupiah)

Pasal 40

- (1) Tindak pidana sebagaimana dimaksud dalam Pasal 34, Pasal 36 ayat(2), Pasal 37, Pasal 38 dan Pasal 39 adalah kejahatan
- (2) Tindak pidana sebagaimana dimaksud dalam Pasal 35 dan Pasal 36 ayat(1) adalah pelanggaran

BAB XI

KETENTUAN PERALIHAN

Pasal 41

Semua peraturan pelaksanaan Undang-undang Nomor 6 Tahun 1960 tentang Sensus dan Undang-undang Nomor 7 Tahun 1960 tentang Statistik dinyatakan tidak berlaku sepanjang tidak bertentangan atau belum diganti dengan yang baru berdasarkan Undang-undang ini

BAB XII
KENTUAN PENUTUP

Pasal 42

Pada saat mulai berlakunya Undang-undang ini, maka Undang-undang Nomor 6 tahun 1960 tentang Sensus dan Undang-undang Nomor 7 tahun 1960 tentang statistik dinyatakan tidak berlaku.

Pasal 43

Undang-undang ini mulai berlaku pada tanggal diundangkan. Agar setiap orang dapat mengetahuinya memerintahkan pengundangan Undang-undang ini dengan penempatannya dalam Lembaga Negara Republik Indonesia

Disahkan di Jakarta
Pada tanggal 19 Mei 1997
PRESIDEN REPUBLIK INDONESIA

Ttd

SOEHARTO

Diundang di Jakarta

Pada tanggal 19 Mei 1997

MENTERI NEGARA SEKRETARIS NEGARA
REPUBLIK INDONESIA

Ttd

MOERDIONO

LEMBARAN NEGARA REPUBLIK INDONESIA TAHUN 1997 NOMOR 39

Salinan sesuai dengan aslinya

SEKRETARIAT KABINET RI

Kepala Biro Hukum

Dan Perundang-undangan

Ttd

Lambock V. Nahattands

Salinan sesuai dengan aslinya

BIRO PUSAT STATISTIK

Kepala Biro Kepegawaian dan Organisasi

Tt

Pietojo, MSA

<https://palikab.bps.go.id>

(Halaman kosong)

<https://palikab.bps.go.id>

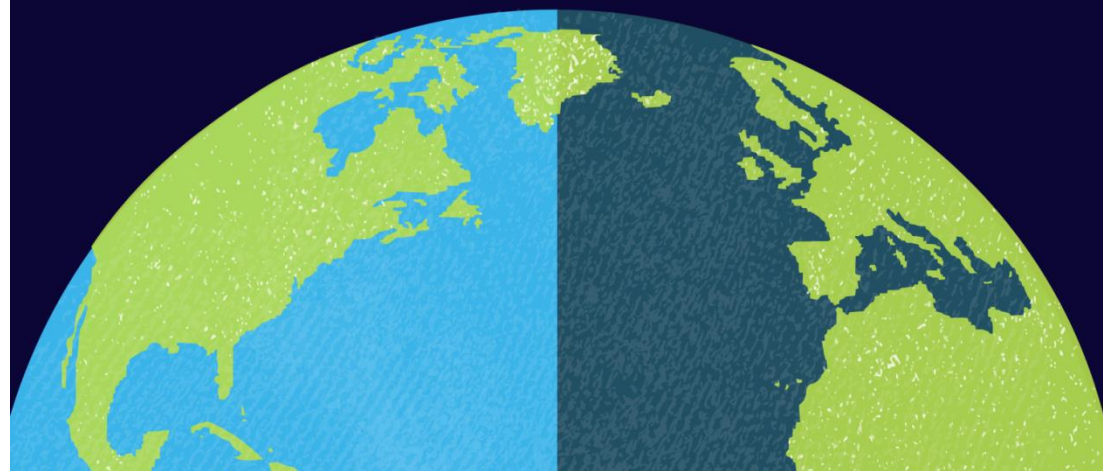
BAB I GEOGRAFI DAN IKLIM

LUAS
1840 KM²

KETINGGIAN
16–84 MDPL

65 DESA
6 KELURAHAN

5
KECAMATAN



PENJELASAN TEKNIS

1. Badan Pusat Statistik (BPS) telah melakukan pendataan Potensi Desa (Podes) sejak tahun 1980. Sejak saat itu, Podes dilaksanakan secara rutin sebanyak 3 kali dalam kurun waktu sepuluh tahun untuk mendukung kegiatan Sensus Penduduk, Sensus Pertanian, ataupun Sensus Ekonomi. Dengan demikian, fakta penting terkait ketersediaan infrastruktur dan potensi yang dimiliki oleh setiap wilayah dapat dipantau perkembangannya secara berkala dan terus menerus.
2. Sejak tahun 2008, pendataan Podes mengalami perubahan dengan adanya penambahan kuesioner suplemen kecamatan dan Kecamatan di Kabupaten Penukal Abab Lematang Ilir. Penambahan kuesioner tersebut bertujuan untuk meningkatkan manfaat data Podes bagi para konsumen data dan pemerintah daerah dalam perencanaan pembangunan wilayah.
3. Data Podes merupakan satu-satunya sumber data kewilayahan yang muatannya beragam dan memberi gambaran tentang situasi pembangunan suatu wilayah (regional). Ini berbeda dengan data dari hasil pendekatan rumah tangga yang lebih menekankan pada dimensi aktivitas sektoral. Keduanya sama

TECHNICAL NOTES

1. *BPS-Statistics Indonesia has already recorded village potential (Podes) since 1980. Since then, Podes regularly implemented 3 (three) times within ten years to support the activities of the Population Census, Agriculture Census, or Economic Census. Thus, important facts related to the availability of infrastructure and the potential possessed by each region can be monitored regularly and continually.*
2. *Since 2008, Podes has been changed especially in providing additional information from subdistrict and Sub District in Penukal Abab Lematang Ilir Regency, using separate questionnaires. The goal of these changes is to provide more benefits for data users and local government in regional development planning.*
3. *Podes data is the only one Source of spatial data consisting of various information and providing a picture of development progress in a region. The Podes data are different from data resulted from household surveys focusing on the dimension of sectoral activities. Both kind of data are important and become the trade mark*

penting dan menjadi kekayaan BPS.

4. Cakupan Wilayah

Pencahan Podes dilakukan secara sensus terhadap seluruh wilayah administrasi pemerintahan terendah setingkat desa (yaitu desa, kelurahan, nagari, Unit Permukiman Transmigrasi (UPT)) yang masih dibina oleh kementerian terkait.

5. **Sungai** adalah aliran air yang besar (biasanya buatan alam).

6. **Iklim** adalah keadaan hawa (suhu, kelembaban, awan, hujan, dan sinar matahari) pada suatu daerah dalam jangka waktu yang agak lama (30 tahun).

7. **Suhu** adalah ukuran kuantitatif terhadap temperatur; panas dan dingin, diukur dengan termometer.

8. **Kelembaban udara** adalah banyaknya uap air yang dikandung oleh udara, dapat diukur dengan hygrometer.

9. **Curah hujan** adalah banyaknya hujan yang tercurah (turun) di suatu daerah dalam jangka waktu tertentu.

10. **Tekanan udara** adalah berat udara di atas suatu satuan areal, diukur dengan barometer.

of BPS on the data richness aspect.

4. Podes Coverage

Podes enumeration is implemented as a census of the lowest governmental administrative region equivalent to village (i.e. village, sub-district, nagari, and Transmigration Settlement Unit which is still fostered by the relevant ministries).

5. **The river** is large stream of water (usually made in nature).

6. **Climate** is the state of the weather (temperature, humidity, clouds, rain, and sun) on an area within a longer period of time (30 years).

7. **Temperature** is a quantitative measure of the temperature; hot and cold, measured with a thermometer.

8. **Humidity** is the amount of water vapor contained in the air which can be measured with a hygrometer.

9. **Rainfall** is the amount of rain poured down in an area within a certain period.

10. **Air pressure** is the weight of the air above a unit area, measured by a barometer.

GEOGRAFI DAN IKLIM

Kabupaten Penukal Abab Lematang Ilir merupakan daerah agraris dengan luas wilayah 1.840,00km². Terbagi menjadi 5 kecamatan, yaitu Kecamatan Talang Ubi, Kecamatan Tanah Abang, Kecamatan Penukal Utara, Kecamatan Penukal, dan Kecamatan Abab yang seluruhnya terdiri atas 65 desa definitif dan 6 kelurahan.

Batas-batas wilayah Kabupaten Penukal Abab Lematang Ilir antara lain: Sebelah Utara dengan Kabupaten Musi Banyuasin dan Kabupaten Banyuasin; Sebelah Selatan dengan Kabupaten Muara Enim dan Kota Prabumulih; Sebelah Timur dengan Kabupaten Muara Enim; Sebelah Barat dengan Kabupaten Musi Rawas.

Kabupaten Penukal Abab Lematang Ilir digolongkan sebagai daerah dataran rendah. Berdasarkan daerah sebaran

GEOGRAPHY AND CLIMATE

Penukal Abab Lematang Ilir regency is an agriculture region, has a total area of 1,840.50km². It is divided administratively into 5 Districts namely Talang Ubi, Tanah Abang, Penukal, Penukal Utara, and Abab district, which is divided into 65 villages and 6 Districts.

The borders are by Northern is Musi Banyuasin and Banyuasin Regency; by Southern is regency of Muara Enim and Prabumulih city; by Eastern are regency of Muara Enim; and by Western are regency of Musi Rawas.

Generally, the altitude of Penukal Abab Lematang Ilir Regency is classified as lowland area. All of the District

ketinggian menurut kecamatan, seluruh wilayahnya berada pada ketinggian kurang dari 100 meter dari permukaan laut.

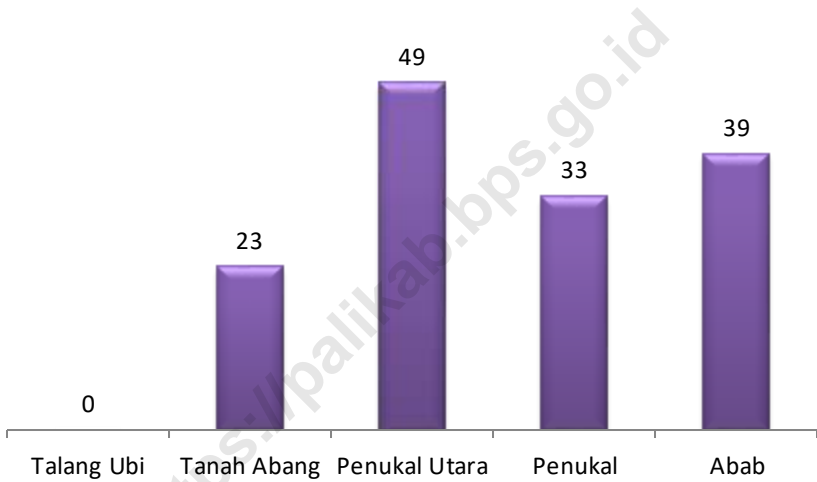
Jenis tanah yang terdapat di Kabupaten Penukal Abab Lematang Ilir adalah alluvial, podsolik merah kuning, asosiasi gley, dan asosiasi podsolik coklat kekuningan. Keempat jenis tanah ini terdapat hampir di semua kecamatan di Kabupaten Penukal Abab Lematang Ilir, kecuali tanah jenis asosiasi podsolik coklat kekuningan yang hanya terdapat di Kecamatan Penukal.

of Penukal Abab Lematang Ilir located at an altitude of less than 100 meters.

Penukal Abab Lematang Ilir Regency consist 4 type of land, they are alluvial, podsolik red-yellow, asosiasi gley, and asosiasi brown-yellow. All of these type of land exist almost in all area of Penukal Lematang Abab Ilir Regency, except type of asosiasi brown-yellow land that just cover of Penukal Districts.

Gambar 1.1 Jarak Kecamatan dari Pusat Pemerintahan Kabupaten Penukal Abab Lematang Ilir Tahun 2018 (km)

Figure 1.1 Distance of District from Government Area of Penukal Abab Lematang Ilir Regency 2018 (km)



1.1 GEOGRAPHY CONDITION

Tabel 1.1.1 Luas Daerah dan Jumlah Pulau Menurut Kecamatan di Kabupaten Penukal Abab Lematang Ilir, 2018
Table *Total Area and Number of Islands by Sub District in Penukal Abab Lematang Ilir Regency, 2018*

Kecamatan <i>Sub District</i>	Ibukota Kecamatan <i>Capital of Sub District</i>	Luas (km ²) <i>Total Area (km²)</i>
(1)	(2)	(3)
Talang Ubi	Talang Ubi (Handayani Mulia)	648,40
Tanah Abang	Tanah Abang Selatan	156,60
Penukal Utara	Prabumenang	416,00
Penukal	Babat	272,00
Abab	Betung	347,00
Penukal Abab Lematang Ilir		1 840,00

Sumber : Dinas Pertanian Kabupaten Penukal Abab Lematang Ilir
 Source :Agriculture Service of Penukal Abab Lematang Ilir Regency

Lanjutan Tabel/*Continued Table* 1.1.1

Kecamatan <i>Sub District</i>	Persentase terhadap Luas Kabupaten <i>Percentage to Regency Area</i>	Jumlah Pulau ² / <i>Number of Island²</i>
(1)	(4)	(5)
TalangUbi	35,24	0
TanahAbang	8,51	0
Penukal Utara	22,61	0
Penukal	14,78	0
Abab	18,86	0
Penukal abab Lematang Ilir	100,00	0

Sumber : Dinas Pertanian Kabupaten Penukal Abab Lematang Ilir
 Source : *Agriculture Service of Penukal Abab Lematang Ilir Regency*

Lanjutan Tabel/*Continued Table 1.1.1*

Kecamatan <i>Sub District</i>	Tinggi Wilayah (mdpl) ¹ <i>Altitude (m a.s.l)</i>	Jarak ke Ibukota ² Kabupaten / <i>Distance to Regency Capital</i>
(1)	(6)	(7)
Talang Ubi	24-84	0
Tanah Abang	24-46	23
Penukal Utara	16-32	49
Penukal	26-65	33
Abab	16-59	39
Penukal Abab Lematang Ilir		

Sumber / *Source* : 1Dinas Pertanian Kabupaten Penukal Abab Lematang Ilir / *Agriculture Service of Penukal Abab Lematang Ilir Regency*


2 DinasPerhubungan Kabupaten Penukal Abab Lematang Ilir / *Transportation Service of Penukal Abab Lematang Ilir Regency*

Tabel : 1.2 **Jenis Tanah di Kabupaten Penukal Abab Lematang Ilir, 2018**
Table *Type of Soil in PenukalAbabLematangIlir Regency, 2018*

Jenis Tanah / Type of Soil	Kecamatan/ District
(1)	(2)
1. Alluvial	Penukal Utara, Abab, Talang Ubi, Penukal, dan Tanah Abang
2. Podsolik Merah Kuning	Penukal Utara, Talang Ubi, Penukal, dan Abab
3. Asosiasi Gley	Penukal, Abab, dan Talang Ubi
4. Asosiasi Podsolik Coklat Kekuningan	Penukal

Sumber : Dinas Pertanian Kabupaten Penukal Abab Lematang Ilir
 Source : Agriculture Service of PenukalAbabLematangIlirRegency

<https://palikab.bps.go.id>

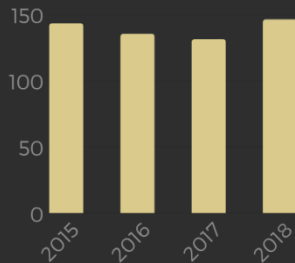


BAB II

PEMERINTAHAN



JUMLAH PNS SEBANYAK
1748 ORANG. 1030 DI
ANTARANYA PEREMPUAN.



JUMLAH POLRI KAB
PALI TAHUN 2015-2018

25

JUMLAH ANGGOTA DPRD
BERJUMLAH 25 ORANG.
1 DI ANTARANYA PEREMPUAN

PENJELASAN TEKNIS

TECHNICAL NOTES

1. **Anggota Dewan Perwakilan Rakyat Daerah (DPRD)** dipilih melalui pemilihan umum (pemilu) dan dilantik dalam masa jabatan lima tahun.
 2. **Dewan Perwakilan Rakyat Daerah provinsi (DPRD provinsi)** merupakan lembaga perwakilan rakyat daerah yang berkedudukan sebagai unsur penyelenggara pemerintahan daerah provinsi. DPRD provinsi terdiri atas anggota partai politik peserta pemilihan umum yang dipilih melalui pemilihan umum.
 3. **Pemerintah Daerah di Indonesia** adalah penyelenggara pemerintahan daerah menurut asas otonomi dan tugas pembantuan dengan prinsip otonomi seluas-luasnya dalam sistem dan prinsip Negara Kesatuan Republik Indonesia sebagaimana dimaksud dalam Undang-Undang Dasar 194 Pemerintah daerah adalah Gubernur, Bupati, atau Walikota, dan Perangkat Daerah sebagai unsur penyelenggara pemerintahan daerah.
 4. **Negara Kesatuan Republik Indonesia** dibagi atas daerah-daerah provinsi. Daerah provinsi itu dibagi lagi atas daerah kabupaten dan daerah kota. Setiap daerah provinsi, daerah kabupaten, dan daerah kota mempunyai pemerintahan daerah yang diatur dengan undang-undang.
 5. Gubernur, Bupati dan Wali Kota masing-masing sebagai Kepala Pemerintah
1. **Regional House of Representatives (DPRD) members** are elected through a general election and appointed for a five-years membership.
 2. **Provincial Regional House of Representatives (DPRD province)** is the representative body of the people area serves as a component of the provincial government. Provincial assembly consisting of members of political parties participating in elections are elected through general elections.
 3. **Local Government in Indonesia** is the regional administration in accordance with the principle of autonomy and duty of assistance with the principle of broad autonomy within the system and the principles of the Republic of Indonesia as stipulated in the Constitution of 194 The local government is the governor, regent or mayor, and the Region as an element of the regional administration.
 4. **Unitary Republic of Indonesia** is divided into areas of the province. The area was divided over the province of the districts and areas of the city. Each provincial, district, and local government areas of the city have regulated by law.
 5. **Governor, Regent and Mayor** respectively as Head of the Provincial

Daerah Provinsi, Daerah Kabupaten dan Daerah Kota dipilih secara demokratis. Pemerintah daerah menjalankan otonomi seluas-luasnya, kecuali urusan pemerintahan yang oleh undang-undang ditentukan sebagai urusan Pemerintah Pusat.

6. Dalam penyelenggaraan Pemerintahan Daerah, Kepala Daerah dibantu oleh **Perangkat Daerah** yang terdiri dari:

- Unsur staf yang membantu penyusunan kebijakan dan koordinasi, diwadahi dalam Sekretariat;
- Unsur pengawas yang diwadahi dalam bentuk Inspektorat;
- Unsur perencana yang diwadahi dalam bentuk Badan;
- Unsur pendukung tugas Kepala daerah dalam penyusunan dan pelaksanaan kebijakan daerah yang bersifat spesifik, diwadahi dalam Lembaga Teknis Daerah; serta
- Unsur pelaksana urusan daerah yang diwadahi dalam Dinas Daerah

7. **Sekretariat Daerah** merupakan unsur staf. Sekretariat Daerah mempunyai tugas dan kewajiban membantu Gubernur, Bupati atau Walikota dalam menyusun kebijakan dan mengkoordinasikan Dinas Daerah dan Lembaga Teknis Daerah. Pengertian

Government, Regency and City elected democratically. The local government running the widest possible autonomy, except in matters of government by law defined as the affairs of the Central Government.

6. *In the implementation of Local Government, Regional Head is assisted by **Regional Device** comprising:*

- *On element of the staff to help policy-making and coordination, accommodated in the Secretariat;*
- *Supervisory elements are contained in the form of Inspectorate;*
- *Element planners are contained in the form of Agency;*
- *The supporting elements of the task head region in formulation and implementation of policies that are specific areas, contained in the regional Technical Institute;*
- *As well as regional affairs executive element contained in the Regional Office*

7. **Regional Secretariat** is the staff element. Regional Secretariat has the duty and obligation to help the governor, regent or mayor in formulating policy and coordinating the Regional Office and the Regional Technical Institute. Understanding

pertanggung jawaban Kepala Dinas, Sekretaris DPRD, dan Kepala Badan/Kantor/Direktur Rumah Sakit Daerah melalui Sekretaris Daerah adalah pertanggungjawaban administratif yang meliputi penyusunan kebijakan, perencanaan, pelaksanaan, monitoring, evaluasi, dan pelaporan pelaksanaan tugas Dinas Daerah, Sekretariat DPRD dan Lembaga Teknis Daerah, dengan demikian Kepala Dinas, Sekretaris DPRD, dan Kepala Badan/Kantor/Direktur Rumah Sakit Daerah bukan merupakan bawahan langsung Sekretaris Daerah.

8. **Badan Perencanaan Pembangunan Daerah** merupakan unsur perencana penyelenggaraan Pemerintahan Daerah. Badan Perencanaan Pembangunan Daerah mempunyai tugas melaksanakan penyusunan dan pelaksanaan kebijakan daerah di bidang perencanaan pembangunan daerah.
9. **Dinas Daerah** merupakan unsur pelaksana otonomi daerah. Dinas daerah mempunyai tugas melaksanakan urusan pemerintahan daerah berdasarkan asas otonomi dan tugas pembantuan. Unit pelaksana teknis adalah unsur pelaksana tugas teknis pada dinas dan badan.
10. **Lembaga Teknis Daerah** merupakan unsur pendukung tugas kepala daerah. Lembaga teknis daerah mempunyai

accountability Head of Department, Secretary of the Council, and Head of Agency/Office/Director of the Regional Hospital through the Regional Secretary is the administrative accountability which include policy formulation, planning, implementation, monitoring, evaluation, and reporting on the implementation task Regional Office, Parliament Secretariat and Technical Institute area, thereby Head of Department, Secretary of the Council, and Head of Agency/Office/Director of the Regional Hospital is not a direct subordinate Regional Secretary.

8. **Regional Development Planning Board** is an element of planning for the regional administration. Regional Development Planning Board has the task of carrying out the preparation and implementation of regional policies in the field of regional development planning.
9. **Regional Department** is implementing the element of regional autonomy. Regional department has the tasks of regional government affairs based on the principle of autonomy and duty of assistance. Technical implementation unit is implementing elements of technical duties at the department and the agency.
10. **Regional Technical Institute** is a supporting element of the task head region. Regional technical institute

tugas melaksanakan penyusunan dan pelaksanaan kebijakan daerah yang bersifat spesifik.

11. **Partai Politik** adalah organisasi politik yang dibentuk oleh sekelompok warga negara republik indonesia secara sukarela atas dasar persamaan kehendak dan cita-cita untuk memperjuangkan kepentingan anggota, masyarakat, bangsa, dan negara melalui pemilihan umum.
 12. **Fraksi** adalah kelompok dalam badan legislatif yang terdiri atas beberapa anggota yang mempunyai visi yang sama.
 13. **Pegawai negeri sipil (PNS)** merupakan unsur pemerintahan yang menjalankan tugas dan fungsi sebagai pelayan masyarakat dan menjalankan kegiatan operasional/ rutin tata pemerintahan.
 14. **Kecamatan** adalah pembagian wilayah administratif di Indonesia di bawah kabupaten atau kota. Kecamatan terdiri atas desa-desa atau kelurahan-kelurahan.
 15. **Kelurahan** adalah pembagian wilayah administratif di Indonesia di bawah kecamatan. Dalam konteks otonomi daerah di Indonesia, Kelurahan merupakan wilayah kerja Lurah sebagai Perangkat Daerah Kabupaten atau kota. Kelurahan dipimpin oleh seorang Lurah yang berstatus sebagai Pegawai Negeri Sipil.
- has the task of carrying out the preparation and implementation of policies that are specific areas.*
11. **Political Party** is a political organization formed by a group of indonesian citizens voluntarily on the basis of equality will and ideals to fight for the interests of its members, the community, the nation, and the country through elections.
 12. **Fraction** is a group in legislative consist of several members which have same vision.
 13. **Civil servants** is an element of government who have duties and functions as public servants and operational activities/ routine governance.
 14. **Sub-district** is the division of administrative regions in Indonesia under the county or city. Sub-district consists of the villages or kelurahan.
 15. **Urban Village** is the division of administrative regions in Indonesia under districts. In the context of regional autonomy in Indonesia, a village headman as a working area of the regional district or city. Urban villages led by a headman status as a civil servant.

16. **Desa** adalah desa dan desa adat atau yang disebut dengan nama lain, selanjutnya disebut Desa, adalah kesatuan masyarakat hukum yang memiliki batas wilayah yang berwenang untuk mengatur dan mengurus urusan pemerintahan, kepentingan masyarakat setempat berdasarkan prakarsa masyarakat, hak asal usul, dan/atau hak tradisional yang diakui dan dihormati dalam sistem pemerintahan Negara Kesatuan Republik Indonesia

16. **Village** is the village and the traditional village or called by other names, hereinafter called the village, is the unity of the legal community who have borders with the authority to regulate and manage the affairs of government, the interests of the local community based community initiatives, the right of origin, and/or traditional rights recognized and respected in the governance system of the Republic of Indonesia

2. PEMERINTAHAN

2.1 Wilayah Administrasi

Kabupaten Penukal Abab Lematang Ilir baru berpisah dari Kabupaten Muara Enim pada awal tahun 2014. Secara administrasi wilayah Kabupaten Penukal Abab Lematang Ilir terdiri dari 5 kecamatan, 65 desa definitif, dan 6 kelurahan. Jumlah desa/kelurahan terbanyak berada di Kecamatan Talang Ubi yaitu sebanyak 20 desa/kelurahan. Sedangkan Abab merupakan kecamatan dengan jumlah desa/kelurahan paling sedikit (8 desa/kelurahan).

2.2 Keadaan Pegawai Negeri Sipil

Jumlah pegawai Negeri Sipil (PNS) di Kabupaten Penukal Abab Lematang Ilir pada tahun 2018 sebanyak 1.748 orang. Ditinjau dari golongannya, ternyata jumlah PNS terpusat pada golongan III. Persentase jumlah PNS golongan I, II, III, IV masing-masing adalah 0.85 persen; 26.54 persen; 55.13 persen, dan 17,48 persen.

2. GOVERNMENT

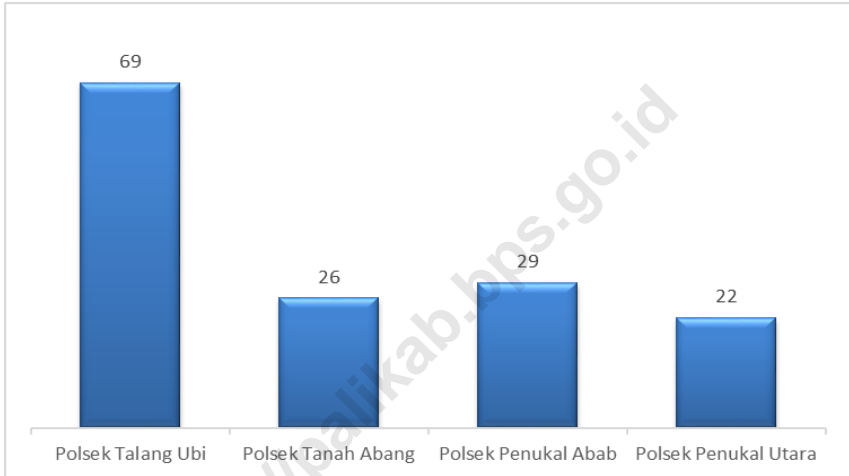
2.1 Administrative Region

Penukal Abab Lematang Ilir regency recently split from Muara Enim regency in 2014. This area consists of 5 districts, 65 definitive villages, 6 preparations village and 6 wards. The highest number of villages located in Talang Ubi as many as 20 villages/wards. While Abab is a district which has the least villages/wards as many as 8 villages/wards.

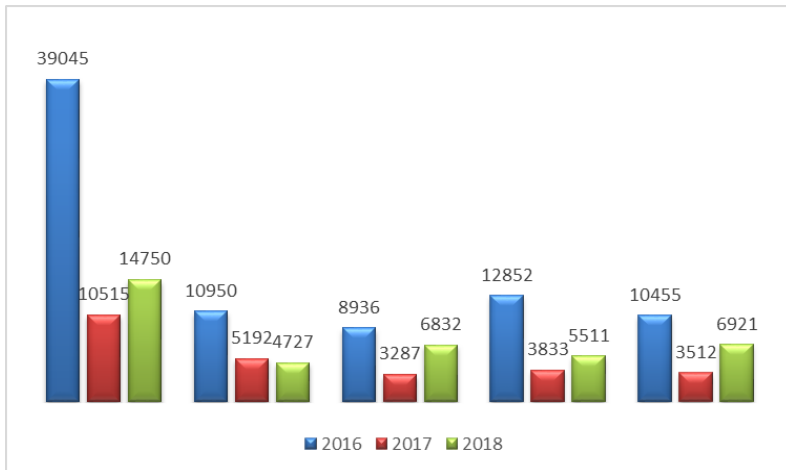
2.2 Condition of Civil Servant

The number of civil servants (PNS) Penukal Abab Lematang Ilir 2018 as many as 1,748 people. Judging from his party, however, the number of civil servants focused on group III. Percentage of PNS class I, II, III, IV respectively is 0.85 percent; 26.54 percent; 55.13 percent, and 17.48 percent.

Gambar 2.1 Jumlah Polisi Republik Indonesia (POLRI) di Kabupaten Penukal Abab Lematang Ilir Tahun 2018
Figure 2.1 Number of National Policemen in Penukal Abab Lematang Ilir Regency, 2018



Gambar 2.2 Jumlah Pencetakan KTP Menurut Kecamatan di Kabupaten Penukal Abab Lematang Ilir Tahun 2016-2018
Figure 2.2 Number of Civil Identity Card Printed in Penukal Abab Lematang Ilir Regency by District, 2016-2018



2.1 WILAYAH ADMINISTRATIF

ADMINISTRATIVE AREA

Tabel 2.1.1 Jumlah Desa¹ Menurut Kecamatan di Kabupaten Penukal Abab Lematang Ilir, 2014-2018
Table Number of Villages¹ Sub District in Regency/Municipality, 2014-2018

Kecamatan Sub District	2014	2015	2016	2017	2018
(1)	(2)	(3)	(4)	(5)	(6)
Talang Ubi	14	20	20	20	20
Tanah Abang	17	17	17	17	17
Abab	13	8	8	8	8
Penukal	13	15	15	15	15
Penukal Utara	8	15	15	15	15
Penukal Abab Lematang Ilir	65	75	75	75	75

Catatan/Note: ¹Termasuk kelurahan dan Unit Permukiman Transmigrasi (UPT)/*Include Transmigration Settlement Unit*

Sumber/Source: Peraturan Kepala Badan Pusat Statistik Nomor 29 Tahun 2018 Tanggal 15 Januari 2018 tentang Perubahan Atas Peraturan Kepala Badan Pusat Statistik Nomor 55 Tahun 2017 tentang Kode dan Nama Wilayah Kerja Statistik Tahun 2017 *Chief Statistician Regulation Number 29/2018, January 15 2018, as a revision of Chief Statistician Regulation Number 55 of 2017 on Code and Name of Regional Level of Data Collection.*

Tabel 2.1.2 Jumlah Kelurahan Menurut Kecamatan di Kabupaten Penukal Abab Lematang Ilir, 2014-2018
Number of Sub Districts by Sub District in Penukal Abab Lematang Ilir Regency in Penukal Abab Lematang Ilir Regency, 2014-2018

Kecamatan Sub District	2014	2015	2016	2017	2018
(1)	(2)	(3)	(4)	(5)	(6)
Talang Ubi	6	6	6	6	6
Tanah Abang	-	-	-	-	-
Abab	-	-	-	-	-
Penukal	-	-	-	-	-
Penukal Utara	-	-	-	-	-
Penukal Abab Lematang Ilir	6	6	6	6	6

Sumber/Source: Peraturan Kepala Badan Pusat Statistik Nomor 29 Tahun 2018 Tanggal 15 Januari 2018 tentang Perubahan Atas Peraturan Kepala Badan Pusat Statistik Nomor 55 Tahun 2017 tentang Kode dan Nama Wilayah Kerja Statistik Tahun 2017
Chief Statistician Regulation Number 29/2018, January 15 2018, as a revision of Chief Statistician Regulation Number 55 of 2017 on Code and Name of Regional Level of Data Collection.

Tabel
Table : 2.1.3 **Jumlah Dusun, RW, dan RT Menurut Kecamatan di Kabupaten Penukal Abab Lematang Ilir, 2018**
Number of Village and Wards by Sub District in Penukal Abab Lematang Ilir Regency 2018

Kecamatan/District	Dusun	RW	RT
(1)	(2)	(3)	(4)
1. Talang Ubi	67	49	178
2. Tanah Abang	64	-	-
3. Penukal Utara	60	-	-
4. Penukal	77	-	-
5. Abab	44	-	-
Jumlah/Total	312	49	178
2017	312	49	178
2016	232	47	148
2015	228	47	148

Sumber : Dinas Pemberdayaan Masyarakat dan Desa Kabupaten Penukal Abab Lematang Ilir

Source : *Community Empowerment and Part of Countryside Governance Service of Penukal Abab Lematang Ilir Regency*

Tabel : 2.1.4
Table : **Nama-nama Desa dan Kelurahan Menurut Kecamatan di Kabupaten Penukal Abab Lematang Ilir Tahun 2018**
Name of Villages and Wards by District in Penukal Abab Lematang Ilir Regency 2018

Kecamatan/ District	Desa/Kelurahan (Villages/Wards)	Jumlah		
		RT	RW	Dusun
(1)	(2)	(3)	(4)	(5)
1. Talang Ubi	1. Kelurahan Talang Ubi Timur	52	14	-
	2. Kelurahan Talang Ubi Barat	27	11	-
	3. Kelurahan Talang Ubi Utara	33	7	-
	4. Kelurahan Talang Ubi Selatan	22	6	-
	5. Kelurahan Pasar Bhayangkara	22	6	-
	6. Kelurahan Handayani Mulia	22	5	-
	7. Desa Talang Akar	-	-	5
	8. Desa Semangus	-	-	5
	9. Desa Sungai Baung	-	-	5
	10. Desa Talang Bulang	-	-	2
	11. Desa Panta Dewa	-	-	4
	12. Desa Karta Dewa	-	-	3
	13. Desa Benuang	-	-	4
	14. Desa Sungai Ibul	-	-	2
	15. Desa Sinar Dewa	-	-	3
	16. Desa Benakat Minyak	-	-	4
	17. Desa Suka Maju	-	-	3
	18. Desa Suka Damai	-	-	3
	19. Desa Beruge Darat	-	-	3
	20. Desa Simpang Tais	-	-	3
	21. Desa Persiapan Jerambah Besi	-	-	4
	22. Desa Persiapan Maju Jaya	-	-	4
	23. Desa Persiapan Simpang Solar	-	-	3
	24. Desa Persiapan Dewa Sebane	-	-	3
	25. Desa Persiapan Talang Bulang Selatan	-	-	4

Lanjutan Tabel/*Continued Table* : 2..1.4

Kecamatan/ <i>District</i>	Desa/Kelurahan (<i>Villages/SubDistrict</i>)	Jumlah		
		RT	RW	Dusun
(1)	(2)	(3)	(4)	(5)
2. Penukal	1. Desa Babat	-	-	7
	2. Desa Air Itam	-	-	6
	3. Desa Air Itam Timur	-	-	4
	4. Desa Gunung Menang	-	-	5
	5. Desa Gunung Raja	-	-	3
	6. Desa Purun	-	-	4
	7. Desa Mangku Negara	-	-	5
	8. Desa Raja Jaya	-	-	4
	9. Desa Spantan Jaya	-	-	3
	10. Desa Sungai Langan	-	-	3
	11. Desa Sukaraja	-	-	2
	12. Desa PurunTimur	-	-	2
	13. Desa Mangku Negara Timur	-	-	3
	14. Desa Persiapan Simpang Babat	-	-	1
	15. Desa Persiapan Simpang Tiga Babat	-	-	3
	16. Desa Persiapan Gunung Menang Timur	-	-	3
	17. Desa Persiapan Air Itam Timur Jaya	-	-	3
	18. Desa Persiapan Air Itam Utara	-	-	4
	19. Desa Persiapan Air Itam Selatan	-	-	4
	20. Desa Persiapan Purun Selatan	-	-	4
	21. Desa Persiapan Air Itam Bersatu	-	-	4

Lanjutan Tabel/*Continued Table* : 2.1.4

Kecamatan/ <i>District</i>	Desa/Kelurahan (<i>Villages/SubDistrict</i>)	Jumlah		
		RT	RW	Dusun
(1)	(2)	(3)	(4)	(5)
3. Tanah Abang	1. Desa Tanah Abang Utara	-	-	3
	2. Desa Tanah Abang Selatan	-	-	5
	3. Desa Muara Sungai	-	-	2
	4. Desa Harapan Jaya	-	-	2
	5. Desa Sukaraja	-	-	2
	6. Desa Raja	-	-	2
	7. Desa Bumi Ayu	-	-	2
	8. Desa Curup	-	-	4
	9. Desa Sedupi	-	-	5
	10. Desa Pandan	-	-	4
	11. Desa Modong	-	-	3
	12. Desa Tanjung Dalam	-	-	2
	13. Desa Lunas Jaya	-	-	2
	14. Desa Tanah Abang Jaya	-	-	3
	15. Desa Muara Dua	-	-	2
	16. Desa Raja Barat	-	-	4
	17. Desa Sukamanis	-	-	3
	18. Desa Persiapan Tanjung Harapan	-	-	3
	19. Desa Persiapan Tanah Abang Barat	-	-	2
	20. Desa Persiapan Raja Selatan	-	-	3
	21. Desa Persiapan Pandan Ilir	-	-	3
	22. Desa Persiapan Tanah Abang Timur	-	-	3

Lanjutan Tabel/*Continued Table* : 2.1.4

Kecamatan/ <i>District</i>	Desa/Kelurahan (<i>Villages/SubDistrict</i>)	Jumlah		
		RT	RW	Dusun
(1)	(2)	(3)	(4)	(5)
4. Penukal Utara	1. Desa Lubuk Tampui	-	-	2
	2. Desa Prabumenang	-	-	4
	3. Desa Tempirai	-	-	8
	4. Desa Tempirai Selatan	-	-	5
	5. Desa Karang Tanding	-	-	3
	6. Desa Tanding Marga	-	-	3
	7. Desa TanjungBaru	-	-	2
	8. Desa Sukarami	-	-	2
	9. Desa Kota Baru	-	-	4
	10. DesaTambak	-	-	2
	11. DesaTempirai Utara	-	-	5
	12. DesaTempirai Timur	-	-	5
	13. Desa Muara Ikan	-	-	3
	14. Desa Persiapan Tempirai Barat	-	-	5
	15. Desa Persiapan Tanding Jaya	-	-	2
	16. Desa Persiapan Madu Kincing	-	-	2
	17. Desa Persiapan Marga Mulya	-	-	3

Lanjutan Tabel/*Continued Table* : 2.1.4

Kecamatan/ <i>District</i>	Desa/Kelurahan (<i>Villages/SubDistrict</i>)	Jumlah		
		RT	RW	Dusun
(1)	(2)	(3)	(4)	(5)
5. Abab	1. Desa Betung	-	-	4
	2. Desa Prambatan	-	-	4
	3. Desa Pengabuan	-	-	4
	4. Desa Tanjung Kurung	-	-	4
	5. Desa Betung Barat	-	-	4
	6. Desa Karang Agung	-	-	4
	7. Desa Betung Selatan	-	-	4
	8. Desa Pengabuan Timur	-	-	4
	9. Desa Persiapan Batu Tugu	-	-	2
	10. Prambatan Barat	-	-	3
	11. Desa Persiapan Betung Utara	-	-	4
	12. Desa Persiapan Karang Agung Utara	-	-	3

Sumber : Dinas Pemberdayaan Masyarakat dan Desa Kabupaten Penukal Abab Lematang Ilir

Source : *Community Empowerment and Part of Countryside Governance Service of Penukal Abab Lematang Ilir Regency*

2.2 SUMBER DAYA MANUSIA

HUMAN RESOURCES

Tabel 2.2.1 Jumlah Pegawai Negeri Sipil Menurut Jabatan dan Jenis Kelamin di Kabupaten Penukal Abab Lematang Ilir, 2017-2018
Table *Number of Civil Servants by Occupation and Sex in Penukal Abab Lematang Ilir Regency, 2017-2018*

Kecamatan <i>Sub District</i>	2017			2018		
	Laki-laki <i>Male</i>	Perempuan <i>Female</i>	Jumlah <i>Total</i>	Laki-laki <i>Male</i>	Perempuan <i>Female</i>	Jumlah <i>Total</i>
(1)	(2)	(3)	(4)	(5)	(6)	(7)
Fungsional Tertentu/ <i>Specific Functional</i>	-	-	-	311	644	955
Fungsional Umum/ <i>Staf General Functional</i>	-	-	-	237	293	530
Struktural/ <i>Structural</i>	-	-	-	170	93	163
Eselon V/ <i>5th Echelon</i>	-	-	-	-	-	-
Eselon IV/ <i>4th Echelon</i>	-	-	-	67	58	125
Eselon III/ <i>3rd Echelon</i>	-	-	-	88	32	120
Eselon II/ <i>2nd Echelon</i>	-	-	-	15	3	18
Eselon I/ <i>1st Echelon</i>	-	-	-	-	-	-
Jumlah/Total			1 462	718	1 030	1 748

Sumber/*Source* : Badan Kepegawaian Daerah Kabupaten Penukal Abab Lematang Ilir/*Local Employment Board of Penukal Abab Lematang Ilir Regency*

Tabel 2.2.2 Jumlah Pegawai Negeri Sipil Menurut Pendidikan Tertinggi yang Ditamatkan dan Jenis Kelamin di Pemerintahan Kabupaten Penukal Abab Lematang Ilir, 2017-2018
Number of Civil Servants by Educational Level and Sex in Penukal Abab Lematang Ilir Regency, 2017-2018

Pendidikan Terakhir <i>Educational Attainment</i>	2017		
	Laki-Laki <i>Male</i>	Perempuan <i>Female</i>	Jumlah <i>Total</i>
(1)	(2)	(3)	(4)
Sampai dengan SD <i>Up to Primary School</i>	-	-	-
SMP/Sederajat <i>General/Vocational Junior High School</i>	-	-	-
SMA/Sederajat <i>General/Vocational Senior High School</i>	-	-	-
Diploma I,II/Akta I,II <i>Diploma I, II/Akta I, II</i>	-	-	-
Diploma III/Akta III/Sarjana Muda <i>Diploma III/Akta III/Bachelor</i>	-	-	-
Tingkat Sarjana/Doctor/Ph.d <i>University Graduates</i>	-	-	-
Jumlah/Total			1 462

Lanjutan Tabel/*Continued Table 2.2.2*

Pendidikan Terakhir <i>Educational Attainment</i>	2018		
	Laki-Laki <i>Male</i>	Perempuan <i>Female</i>	Jumlah <i>Total</i>
(1)	(5)	(6)	(7)
Sampai dengan SD <i>Up to Primary School</i>	10	1	11
SMP/Sederajat <i>General/Vocational Junior High School</i>	6	0	6
SMA/Sederajat <i>General/Vocational Senior High School</i>	92	67	159
Diploma I,II/Akta I,II <i>Diploma I, II/Akta I, II</i>	-	-	-
Diploma III/Akta III/Sarjana Muda <i>Diploma III/Akta III/Bachelor</i>	97	301	398
Tingkat Sarjana/Doctor/Ph.d <i>University Graduates</i>	515	659	1 174
Jumlah/Total	720	1028	1 748

Sumber/*Source* : Badan Kepegawaian Daerah Kabupaten Penukal Abab Lematang Ilir/*Local Employment Board of Penukal Abab Lematang Ilir Regency*

Sumber : Badan Kepegawaian dan Pengembangan SDM Kabupaten Penukal Abab Lematang Ilir

Source : *Local Board of Employee Affairs and Human Resource Development of Penukal Abab Lematang Ilir Regency*

Tabel 2.2.3 Jumlah Pegawai Negeri Sipil Menurut Tingkat Kepangkatan dan Jenis Kelamin di Kabupaten Penukal Abab Lematang Ilir, 2017-2018
Number of Civil Servants by Hierarchy and Sex in Penukal Abab Lematang Ilir Regency/Municipality, 2017-2018

Pangkat/Golongan/ Ruang Hierarchy	2017			2018		
	Laki-laki Male	Perempuan Female	Jumlah Total	Laki-laki Male	Perempuan Female	Jumlah Total
(1)	(2)	(3)	(4)	(5)	(6)	(7)
1. I/A (Juru Muda	-	-	-	-	-	-
2. I/B (Juru Muda Tingkat I)	-	-	-	-	-	-
3. I/C (Juru)	-	-	-	-	-	-
4. I/D (Juru Tingkat I)	-	-	-	-	-	-
Golongan I/Range I	15	1	16	10	1	11
5. II/A (Pengatur Muda)	-	-	-	-	-	-
6. II/B (Pengatur Muda Tingkat I)	-	-	-	-	-	-
7. II/C (Pengatur)	-	-	-	-	-	-
8. II/D (Pengatur Tingkat I)	-	-	-	-	-	-
Golongan II/Range II	129	263	392	138	297	435
9. III/A (Penata Muda)	-	-	-	-	-	-
10. III/B (Penata Muda Tingkat I)	-	-	-	-	-	-
11. III/C (Penata)	-	-	-	-	-	-
12. III/D (Penata Tingkat I)	-	-	-	-	-	-
Golongan III/Range III	347	431	778	443	610	1 053

Lanjutan Tabel/*Continued Table 2.2.3*

Pangkat/Golongan Ruang Hierarchy	2017			2018		
	Laki- laki Male	Perem- puan Female	Jumlah Total	Laki- laki Male	Perem- puan Female	Jumlah Total
(1)	(2)	(3)	(4)	(5)	(6)	(7)
13. IV/A (Pembina)	-	-	-	-	-	-
14. IV/B (Pembina Tingkat I)	-	-	-	-	-	-
15. IV/C (Pembina Utama Muda)	-	-	-	-	-	-
16. IV/D (Pembina Utama Madya)	-	-	-	-	-	-
17. IV/E (Pembina Utama)	-	-	-	-	-	-
Golongan IV/Range IV	151	125	276	128	121	249
Jumlah/Total	641	814	1 462	719	1 029	1 748

Sumber/*Source* : Badan Kepegawaian Daerah Kabupaten Penukal Abab Lematang Ilir
/Local Employment Board of Penukal Abab Lematang Ilir Regency

Tabel : 2.2.4 **Jumlah Polisi Republik Indonesia (POLRI) di Kabupaten Penukal Abab Lematang Ilir Tahun 2018**
Number of National Policemen in Penukal Abab Lematang Ilir Regency 2018

Kesatuan/ Unit	Jenis Kelamin/Sex		Jumlah/ Total
	Laki-laki	Perempuan	
(1)	(2)	(3)	(4)
POLSEK JAJARAN			
<u>URBAN</u>			
POLSEK Talang Ubi	65	4	69
<u>RURAL</u>			
1. POLSEK Tanah Abang	26	-	26
2. POLSEK Penukal Abab	29	-	29
<u>PRA RURAL</u>			
POLSEK Penukal Utara	22	-	22
Jumlah/Total	142	4	146
2017	126	5	131
2016	130	5	135
2015	139	4	143

Sumber : POLRES Muara Enim

Source : POLRES of Muara Enim Regency

Tabel
Table : 2.2.5 Jumlah Personel POLSEK di Kabupaten Penukal Abab Lematang Ilir Menurut Kepangkatan 2018
Number of Penukal Abab Lematang Ilir Resort Policemen Personnel by Rank 2018

Kesatuan/ Unit	AKBP	KOMPOL	AKP	IPTU	IPDA
(1)	(2)	(3)	(4)	(5)	(6)
Polsek Jajaran					
<u>URBAN</u>					
POLSEK Talang Ubi	-	1	-	3	3
<u>RURAL</u>					
1. POLSEK Tanah Abang	-	-	1	1	1
2. POLSEK Penukal Abab	-	-	-	1	2
<u>PRA RURAL</u>					
POLSEK Penukal Utara	-	-	-	1	1
Jumlah/Total	-	1	1	6	7
2017	-	1	2	5	1
2016	-	1	3	7	-
2015	-	1	2	8	4

Sumber : POLRES Muara Enim

Source : POLRES of Muara Enim Regency

Lanjutan Tabel/*Continued Table* : 2.2.5

Kesatuan/ Unit	AIPTU	AIPDA	BRIPKA	BRIGADIR
(1)	(7)	(8)	(9)	(10)
Polsek Jajaran				
<u>URBAN</u>				
POLSEK Talang Ubi	2	4	20	10
<u>RURAL</u>				
1. POLSEK Tanah Abang	1	1	4	8
2. POLSEK Penukal Abab	4	4	5	5
<u>PRA RURAL</u>				
POLSEK Penukal Utara	4	3	3	4
Jumlah/Total	11	12	32	27
2017	13	3	37	34
2016	12	3	38	31
2015	11	3	35	48

Sumber : POLRES Muara Enim

Source : POLRES of Muara Enim Regency

Lanjutan Tabel/*Continued Table* : 2.2.5

Kesatuan/ Unit	BRIPTU	BRIPDA	TAMTAMA	PNS	Jumlah/ Total
(1)	(11)	(12)	(13)	(14)	(15)
Polsek Jajaran					
<u>URBAN</u>					
POLSEK Talang Ubi	10	15	-	1	69
<u>RURAL</u>					
1. POLSEK Tanah Abang	1	8	-		26
2. POLSEK Penukal Abab	3	5	-		29
<u>PRA RURAL</u>					
POLSEK Penukal Utara	1	5	-		22
Jumlah/Total	15	33	-	1	146
2017	11	23	-	1	131
2016	12	24	-	1	135
2015	9	23	-	1	143

Sumber : POLRES Muara Enim

Source : POLRES of Muara Enim Regency

**Jumlah Anggota DPRD Tingkat II Menurut
Jenis Kelamin, Umur, dan Partai Politik
di Kabupaten Penukal Abab Lematang Ilir Tahun 2018**

Tabel : 2.2.6
Table

**Number of Membership of Local Parliament
by Gender, Age, and Political Party
in Penukal Abab Lematang Ilir Regency 2018**

Kategori <i>Category</i>	Jenis Kelamin/ <i>Sex</i>		Jumlah <i>Total</i>	Persentase <i>Percentage</i>
	L/ <i>Male</i>	P/ <i>Female</i>		
(1)	(2)	(3)	(4)	(5)
Umur/<i>Age</i>				
a. 21-35 Tahun	2	-	2	8
b. 36-49 Tahun	14	1	15	60
c. 50-59 Tahun	7	-	7	28
d. 60+ Tahun	1	-	1	4
Jumlah	24	1	25	100
Partai Politik/<i>Political Party</i>				
1. Golkar	3	-	3	12
2. PDI-P	3	-	3	12
3. Gerindra	2	-	2	8
4. Demokrat	3	-	3	12
5. PPP	2	-	2	8
6. PBB	2	-	2	8
7. PAN	3	-	3	12
8. NASDEM	2	-	2	8
9. PKS	1	-	1	4
10. Hanura	1	1	2	8
11. PKB	1	-	1	4
12. PKPI	1	-	1	4
Jumlah	24	1	25	100
2017	24	1	25	100

Sumber : Sekretariat DPRD Kabupaten Penukal Abab Lematang Ilir

Source : House of Local Parliament of Penukal Abab Lematang Ilir Regency

Jumlah Anggota DPRD Tingkat II Menurut Partai Politik dan Tingkat Pendidikan di Kabupaten Penukal Abab Lematang Ilir Tahun 2018

Tabel : 2.2.7
Table

Number of Membership of Local Parliament by Education Level in Penukal Abab Lematang Ilir Regency 2018

Partai Politik Political Party	Tingkat Pendidikan/Education Level								Jumlah Total
	SLTA		DI-DIII		DIV-S1		S2-S3		
	L	P	L	P	L	P	L	P	
(1)	(2)	(3)	(4)	(5)	(6)	(7)	(8)	(9)	(10)
1. Golkar	1	-	-	-	2	-	-	-	3
2. PDI-P	-	-	-	-	1	-	2	-	3
3. Gerindra	-	-	-	-	2	-	-	-	2
4. Demokrat	-	-	-	-	2	-	1	-	3
5. PPP	2	-	-	-	-	-	-	-	2
6. PBB	1	-	-	-	1	-	-	-	2
7. PAN	2	-	-	-	1	-	-	-	3
8. NASDEM	-	-	-	-	1	-	1	-	2
9. PKS	1	-	-	-	-	-	-	-	1
10. Hanura	1	-	-	-	1	-	-	-	2
11. PKB	1	-	-	-	-	-	-	-	1
12. PKPI	1	-	-	-	-	-	-	-	1
Jumlah/Total	10	-	-	-	11	-	4	-	25
2017	5	1	-	-	15	-	4	-	25

Sumber : Sekretariat DPRD Kabupaten Penukal Abab Lematang Ilir

Source : House of Local Parliament of Penukal Abab Lematang Ilir Regency

Komposisi Keanggotaan DPRD di Kabupaten Penukal Abab Lematang Ilir Dirinci Menurut Kecamatan dan Partai Politik Tahun 2018

Tabel : 2.2.8
Table

Number of Membership of Local Parliament by Subdistrict and Political Party in Penukal Abab Lematang Ilir Regency 2018

Kecamatan <i>Subdistrict</i>	Golkar		PDI-P		Gerindra		Demokrat		PPP		PBB	
	L	P	L	P	L	P	L	P	L	P	L	P
(1)	(2)	(3)	(4)	(5)	(6)	(7)	(8)	(9)	(10)	(11)	(12)	(13)
1. Talang Ubi	1	-	1	-	1	-	-	-	-	-	-	-
2. Penukal	1	-	-	-	-	-	2	-	-	-	-	-
3. Tanah Abang	-	-	1	-	-	-	-	-	2	-	1	-
4. Penukal Utara	1	-	1	-	-	-	-	-	-	-	1	-
5. Abab	-	-	-	-	1	-	1	-	-	-	-	-
Jumlah/Total	3	-	3	-	2	-	3	-	2	-	2	-

Lanjutan Tabel/*Continued Table* : 2.2.8

Kecamatan <i>Subdistrict</i>	PAN		NASDEM		PKS		Hanura		PKB		PKPI	
	L	P	L	P	L	P	L	P	L	P	L	P
(1)	(2)	(3)	(4)	(5)	(6)	(7)	(8)	(9)	(10)	(11)	(12)	(13)
1. Talang Ubi	1	-	1	-	1	-	1	-	-	-	-	-
2. Penukal	-	-	-	-	-	-	-	-	-	-	-	-
3. Tanah Abang	-	-	-	-	-	-	-	-	-	-	1	-
4. Penukal Utara	-	-	-	-	-	-	-	1	-	-	-	-
5. Abab	2	-	1	-	-	-	-	-	1	-	-	-
Jumlah/Total	3	-	2	-	1	-	1	1	1	-	1	-

Sumber : Sekretariat DPRD Kabupaten Penukal Abab Lematang Ilir

Source : House of Local Parliament secretariat of Penukal Abab Lematang Ilir Regency

**Jumlah Keputusan dan Peraturan Daerah
di Kabupaten Penukal Abab Lematang Ilir, 2017 - 2018**

Tabel : 2.2.9

Table

**Number of Decision and Regional Regulation
of Penukal Abab Lematang Ilir Regency 2017-2018**

Jenis Keputusan/Peraturan <i>Type of Decision/Regulation</i>	2017	2018
(1)	(2)	(3)
Keputusan/Peraturan *)		
1. Keputusan DPRD/ <i>Parliament Decision</i>	8	23
2. Keputusan Pimpinan DPRD/ <i>Parliament Chairman Decision</i>	2	4
3. Peraturan DPRD/ <i>Parliament Regulation</i>	2	2
4. Keputusan Bersama/ <i>Joint Decision</i>	3	3
5. Keputusan Sekretaris DPRD/ <i>Parliament Secretary Decision</i>	0	0
6. Nota kesepakatan/ <i>Memorandum of Agreement</i>	5	3
Keputusan/Peraturan/Instruksi **)		
1. Peraturan Daerah (Perda)	10	8
2. Peraturan Bupati	71	-
3. Keputusan Bupati	529	-
4. Instruksi Bupati	-	-

Sumber/Source: *) Sekretariat DPRD / House of Parliament secretariat

**) Bagian Hukum Pemda / Law Services of Penukal Abab Lematang Ilir

Tabel : 2.2.10
Table

Tingkat Kehadiran Anggota DPRD Tingkat II dalam Rapat Paripurna di Kabupaten Penukal Abab Lematang Ilir Tahun 2018

Number of Attendance of Local Parliament in General Meeting of Penukal Abab Lematang Ilir Regency 2018

Jenis Rapat Paripurna <i>Kind of Meeting</i>	Jumlah Anggota yang Hadir <i>Number of Attendance</i>
(1)	(2)
Rapat 1	22
Rapat 2	18
Rapat 3	18
Rapat 4	20
Rapat 5	18
Rapat 6	20
Rapat 7	20
Rapat 8	20
Rapat 9	17

Catatan/Note : 1. * Rata-rata kehadiran dari beberapa sesi rapat/ *Average of attendance from several seasons meeting*

Sumber : Sekretariat DPRD Kabupaten Penukal Abab Lematang Ilir

Source : *House of Local Parliament of Penukal Abab Lematang Ilir Regency*

**Kepala Daerah Menurut Pendidikan dan Jabatan Sebelumnya
di Kabupaten Penukal Abab Lematang Ilir Tahun 2018**

Tabel
Table : 2.2.11 *The Head of Penukal Abab Lematang Ilir Regency
by Education and Previous Position 2018*

Kepala Daerah <i>Regional Head</i>	Pendidikan Terakhir <i>Education</i>	Jabatan Sebelumnya <i>Previous Position</i>
(1)	(2)	(3)
Bupati : Ir. H. Heri Amalindo, MM	S2	Bupati
Wakil Bupati: Ferdian Andreas Lacony, S.Kom, MM	S2	Tenaga Ahli DPR RI
Sekretaris Daerah: Syahron Nazil, SH	S2	Kepala Bappeda

Sumber : Sekretariat Daerah Kabupaten Penukal Abab Lematang Ilir
Source : *Local Secretary of Penukal Abab Lematang Ilir Regency*



BAB III PENDUDUK DAN KETENAGAKERJAAN

187,28
ribu

PENDUDUK TINGGAL
DI KEC. TALANG UBI

41,79%

PROYEKSI JUMLAH
PENDUDUK KABUPATEN
PALI 2018



ANGKATAN KERJA

99.06%

BEKERJA

0.94%

MENGANGGUR



PENDUDUK MENURUT JENIS KELAMIN

94185



93096



PENJELASAN TEKNIS

1. Sumber utama data kependudukan adalah sensus penduduk yang dilaksanakan setiap sepuluh tahun sekali. Sensus penduduk telah dilaksanakan sebanyak enam kali sejak Indonesia merdeka, yaitu tahun 1961, 1971, 1980, 1990, 2000, dan 201

Di dalam sensus penduduk, pencacahan dilakukan terhadap seluruh penduduk yang berdomisili di wilayah teritorial Indonesia termasuk warga negara asing kecuali anggota korps diplomatik negara sahabat beserta keluarganya. Metode pengumpulan data dalam sensus dilakukan dengan wawancara antara petugas sensus dengan responden dan juga melalui e-census. Pencatatan penduduk menggunakan konsep usual residence, yaitu konsep di mana penduduk biasa bertempat tinggal. Bagi penduduk yang bertempat tinggal tetap dicacah di mana mereka biasa tinggal, sedangkan untuk penduduk yang tidak bertempat tinggal tetap dicacah di tempat di mana mereka ditemukan petugas sensus pada malam 'Hari Sensus'. Termasuk penduduk yang tidak bertempat tinggal tetap adalah tuna wisma, awak kapal berbendera Indonesia, penghuni perahu/rumah apung, masyarakat terpencil/terasing, dan pengungsi. Bagi mereka yang mempunyai tempat tinggal tetap dan sedang bepergian ke luar wilayah lebih dari enam bulan,

TECHNICAL NOTES

1. *The main Source of demographic data is population census, which is conducted every ten years. Population Census has been conducted six times since Indonesia's independence: 1961, 1971, 1980, 1990, 2000, and 2011.*

The population census enumerates all residents who domicile in the entire territory of Indonesia including foreign citizens except the diplomatic corps members and their families.

The method of data collection in a population census involves interviewing respondents and conducting e-census. Enumeration of the population uses the concept of "usual residence", which is the concept of "places where people usually live". De jure was applied to the permanent residents, while de facto was applied to non-permanent residents. The permanent residents were enumerated in place where they normally live, the non-permanent residents were enumerated where they were found by the enumerators, on the night of 'Census Date'. The non permanent residents include homeless people, ship crew, boat people, remote area community, and internally displaced persons. Those who had permanent residence and had been

tidak dicacah di tempat tinggalnya, tetapi dicacah di tempat tujuannya.

Untuk tahun yang tidak dilaksanakan sensus penduduk, data kependudukan diperoleh dari hasil proyeksi penduduk. Proyeksi penduduk merupakan suatu perhitungan ilmiah yang didasarkan pada asumsi dari komponen-komponen perubahan penduduk, yaitu kelahiran, kematian, dan migrasi. Proyeksi penduduk Indonesia 2011–2035 menggunakan data dasar penduduk hasil SP2011.

travelling away from their home for six months or more were not enumerated in their permanent place, but in the place where they were during the census.

For the periods where the population census is not conducted, population projection is done to estimate population during those years. The population projection is an estimate based on the demographic components, such as birth, death, and migration. Indonesia's 2011–2035 population projection used the 2011 Population Census as the base population.

2. BPS - Penduduk Indonesia adalah semua orang yang berdomisili di wilayah teritorial Indonesia selama 6 bulan atau lebih dan atau mereka yang berdomisili kurang dari 6 bulan tetapi bertujuan menetap .

2. BPS - The population of Indonesia are all residents of the entire territory of Indonesia who have stayed for six months or longer, and those who intended to stay more than six months even though their length of stay is less than six months.

3. Disdukcapil - Penduduk adalah setiap orang baik warga negara Indonesia maupun Warga Negara Asing yang bertempat tinggal di wilayah di Negara RI dan telah memenuhi ketentuan Peraturan Perundang-undangan yang berlaku.

3. Disdukcapil - Population is any person both Indonesian citizens and Foreign Citizens who reside in the territory of the Republic of Indonesia and has complied with the provisions of the applicable Laws and Regulations.

4. Laju pertumbuhan penduduk adalah angka yang menunjukkan persentase penambahan penduduk dalam jangka

4. The growth rate of population is the number that show percentage of population growth within a specified

waktu tertentu.

5. **Kepadatan penduduk** adalah rasio Jumlah penduduk per kilometer persegi.
 6. **Rasio jenis kelamin** adalah perbandingan antara penduduk laki-laki dan penduduk perempuan pada suatu wilayah dan waktu tertentu. Biasanya dinyatakan dengan Jumlah penduduk laki-laki untuk 100 penduduk perempuan.
 7. **Distribusi penduduk** adalah pola persebaran penduduk di suatu wilayah, baik berdasarkan batas-batas geografis maupun berdasarkan batas-batas administrasi pemerintahan.
 8. **Komposisi penduduk** adalah pola persebaran penduduk menurut karakteristiknya, contoh: penduduk menurut kelompok umur, penduduk menurut jenis kelamin.
 9. **Penduduk usia kerja** adalah penduduk yang berumur 15 tahun ke atas.
 10. **Angkatan kerja** adalah penduduk usia kerja (15 tahun ke atas) yang bekerja, punya pekerjaan namun sementara tidak bekerja, dan pengangguran.
 11. **Bekerja** adalah kegiatan ekonomi yang dilakukan oleh seseorang dengan maksud memperoleh atau membantu
- period.*
 5. ***Population density** is ratio of population per square kilometer.*
 6. ***Sex ratio** is the ratio of males population to females population in a given area and time, usually expressed as the number of males for every 100 females.*
 7. ***Population distribution** is the pattern of population distribution in an area, either by geographic boundaries or by government administrative boundaries.*
 8. ***Population composition** is the pattern of population distribution by its characteristics, example: population by age group, population by sex.*
 9. ***Working age population** is persons of 15 years and over.*
 10. ***Labor force or economically active** are persons of 15 years and over, who in the previous week were working, temporarily absent from work but having jobs, and unemployment.*
 11. ***Working** is economic activity conducted by a person and intended to earn income by doing work or helping*

memperoleh pendapatan atau keuntungan dan lamanya bekerja paling sedikit 1 jam secara terus menerus dalam seminggu yang lalu (termasuk pekerja keluarga tanpa upah yang membantu dalam suatu usaha/kegiatan ekonomi).

12. **Jumlah jam kerja seluruhnya** adalah jumlah jam kerja yang digunakan untuk bekerja (tidak termasuk jam kerja istirahat resmi dan jam kerja yang digunakan untuk hal-hal di luar pekerjaan).
13. **Lapangan usaha** adalah bidang kegiatan dari pekerjaan/tempat bekerja di mana seseorang bekerja. Klasifikasi lapangan usaha mengikuti Klasifikasi Baku Lapangan Usaha Indonesia (KBLI) dalam 1 digit.
14. **Status pekerjaan** adalah kedudukan seseorang dalam unit usaha/kegiatan dalam melakukan pekerjaan.
15. **Berusaha sendiri tanpa dibantu orang lain** adalah bekerja atau berusaha dengan menanggung risiko secara ekonomis, yaitu dengan tidak kembalinya ongkos produksi yang telah dikeluarkan dalam rangka usahanya tersebut, serta tidak menggunakan pekerja dibayar maupun pekerja tak dibayar, termasuk yang sifat pekerjaannya memerlukan teknologi atau keahlian khusus.

to do work at least one hour continuously during the reference week (including unpaid family worker/s for any economic activity).

12. **Total working hours** is the total hours spent by an employee to perform all jobs (excluding the time used for other activities which are not classified as work).
13. **Industry** is field of a person's activity or establishment. The classification of industries follows the Indonesia Standard Industrial Classification (KBLI) in one digit.
14. **Employment status** is the status of a person at his place of work or establishment where he was employed.
15. **Own-account worker** is a person who works at his own risk without assisted by paid per mount worker or unpaid worker include technical job or skill job.

16. **Berusaha dibantu buruh tidak tetap/buruh tidak dibayar** adalah bekerja atau berusaha atas risiko sendiri, dan menggunakan buruh/pekerja tak dibayar dan atau buruh/pekerja tidak tetap.
17. **Berusaha dibantu buruh tetap/buruh dibayar** adalah berusaha atas risiko sendiri dan mempekerjakan paling sedikit satu orang buruh/pekerja tetap yang dibayar.
18. **Buruh/karyawan/pegawai** adalah seseorang yang bekerja pada orang lain atau instansi/kantor/perusahaan secara tetap dengan menerima upah/gaji baik berupa uang maupun barang. Buruh yang tidak mempunyai majikan tetap, tidak digolongkan sebagai buruh/karyawan, tetapi sebagai pekerja bebas. Seseorang dianggap memiliki majikan tetap jika memiliki 1 (satu) majikan (orang/rumah tangga) yang sama dalam sebulan terakhir, khusus pada sektor bangunan batasannya tiga bulan. Apabila majikannya instansi/lembaga, boleh lebih dari satu.
19. **Pekerja bebas** adalah seseorang yang bekerja pada orang lain/majikan/institusi yang tidak tetap (lebih dari 1 majikan dalam sebulan terakhir) di usaha pertanian baik berupa usaha rumah tangga maupun bukan usaha rumah tangga, ataupun di nonpertanian atas dasar balas jasa
16. *Employer assisted by temporary workers/unpaid worker is a person who works at his own risk and assisted by temporary worker/unpaid worker.*
17. *Employer assisted by permanent workers/paid workers is a person who does his business at her/his own risk at least one assisted by paid permanent worker.*
18. *Employee is a person who work permanently for other people or institution/office/company and gains some money/cash or goods as wage/salary. Labor who have no permanent employer is not categorized as a laborer/worker/employee but casual worker. A laborers in general is considered to have a permanent employer if he has the same employer during the past month, particularly for building construction sector is 3 months. If the employer is an institution, more than 1 (one) employer is allowed.*
19. *Casual employee is a person who does not work permanently for other people/employer/institution (more than 1 employer during the last 1 month) in agricultural sector, either home industry or not home industry, or in non-agricultural sector based on remuneration paid with money or*

dengan menerima upah atau imbalan baik berupa uang maupun barang, dan baik dengan sistem pembayaran harian maupun borongan.

goods, and based on daily or contact payment system.

<https://palikab.bps.go.id>

3. PENDUDUK DAN KETENAGAKERJAAN

3. POPULATION AND EMPLOYMENT

3.1 Penduduk

3.1 Population

Jumlah penduduk Kabupaten Penukal Abab Lematang Ilir pada tahun 2018 menurut proyeksi penduduk adalah 187,28 ribu orang.

Total population of Penukal Abab Lematang Ilir regency on 2018 was 187,28 thousands people projected.

Persebaran penduduk menurut kecamatan di wilayah Kabupaten Penukal Abab Lematang Ilir tidak merata. Kecamatan Talang Ubi memiliki jumlah penduduk yang lebih banyak dibandingkan kecamatan lainnya, yakni 78,27 ribu orang. Sementara kecamatan dengan jumlah penduduk paling sedikit adalah Penukal Utara dengan jumlah penduduk 23,69 ribu orang.

Distribution of population by district in Penukal Abab Lematang Ilir Regency is uneven. Talang Ubi Districts has the largest population among other District (78,27 thousands people). While, the less population is Penukal Utara District which populated by 23,69 thousands people.

Jika dilihat dari tingkat kepadatan penduduknya, Kecamatan Tanah Abang merupakan kecamatan yang tingkat kepadatan penduduknya paling tinggi yakni sebesar 188,2

In population dencity, Tanah Abang Subdistricts is largest of population dencity. Tanah Abang has 188,2 population per km². While Penukal Utara Subdistricts has

penduduk per km², sedangkan kecamatan dengan tingkat kepadatan penduduk terkecil adalah Penukal Utara yakni sebesar 56,94 penduduk per km².

3.2 Ketenagakerjaan

Jumlah angkatan kerja tahun 2018 sebanyak 95.926 orang. Dari jumlah tersebut sebanyak 96,21 persen adalah mereka yang bekerja dan 3.79 persen adalah mereka yang tergolong sebagai kelompok pengangguran terbuka.

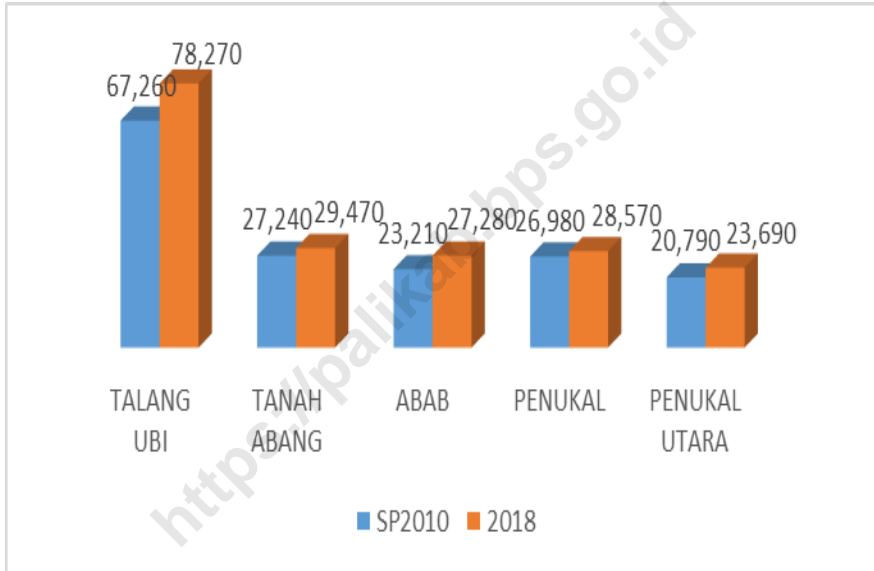
least number of population density that 56,94 population per km².

3.2 Employment

In 2018, total number of labor forces was 95.926 people. From the total by 96.21 percent at work and by 3.79 percent as open unemployment.

Gambar 3.1 Jumlah Penduduk Hasil Sensus Penduduk (SP)2010 (mei) dan Jumlah Penduduk Tahun 2018 Hasil Proyeksi Penduduk Indonesia 2015-2045(pertengahan Tahun/Juni)

Figure 3.1 Number of Population The Result of the 2010 Population Cencus (SP)(May) and The Result of Indonesia Population Projection 2015-2045(mid year/June)



3.1 PENDUDUK POPULATION

Tabel 3.1.1 Penduduk, Laju Pertumbuhan Penduduk, Distribusi Penduduk, Kepadatan Penduduk, Rasio Jenis Kelamin Penduduk Menurut Kecamatan di Kabupaten Penukal Abab Lematang Ilir, 2010 dan 2018
Population, Population Growth Rate, Percentage Distribution of Population, Population Density, and Population Sex Ratio by Sub District in Penukal Abab Lematang Ilir Regency, 2010 dan 2018

Kecamatan Sub District	Penduduk (ribu) Population (thousand)			Laju Pertumbuhan Penduduk per Tahun/Annual Population Growth Rate (%)	
	2010 ¹	2010 ²	2018 ²	2000-2010	2010 - 2018 ²
(1)	(2)	(3)	(4)	(5)	(6)
1. Talang Ubi	67,26	67,48	78,27	n/a	1,87
2. Tanah Abang	27,24	27,33	29,47	n/a	0,95
3. Abab	23,21	23,28	27,28	n/a	2,00
4. Penukal	26,98	27,06	28,57	n/a	0,68
5. Penukal Utara	20,79	20,85	23,69	n/a	1,61
Penukal Abab Lematang Ilir	165,48	166,0	187,28	n/a	1.52

Lanjutan Tabel/*Continued Table 3.1.1*

Kecamatan <i>Sub District</i>	Persentase Penduduk <i>Percentage of Total Population</i>		Kepadatan Penduduk <i>per km²</i> <i>Population Density per sq.km</i>	
	2010 ¹	2018 ²	2010 ¹	2018 ²
(1)	(7)	(8)	(9)	(10)
1. Talang Ubi	40,65	41,79	103,73	120,71
2. Tanah Abang	16,46	15,74	173,93	188,22
3. Abab	14,02	14,57	66,88	78,61
4. Penukal	16,30	15,26	99,18	105,05
5. Penukal Utara	12,57	12,65	49,99	56,94
Penukal Abab Lematang Ilir	100,00	100,00	89,93	101,78

Lanjutan Tabel/Continued Table 3.1.1

Kecamatan Sub District	Rasio Jenis Kelamin/ Population Sex Ratio	
	2010 ¹	2018 ²
(1)	(11)	(12)
1. Talang Ubi	103,3	103.4
2. Tanah Abang	99,9	100.0
3. Abab	98,4	98.3
4. Penukal	99,3	99.0
5. Penukal Utara	101,4	101.3
Penukal Abab Lematang Ilir	101,1	101,2

Catatan/Note: ¹ Hasil SP2010 (Mei)/The result of the 2010 Population Census (May)

² Hasil Proyeksi Penduduk Indonesia 2015–2045 (Pertengahan tahun/Juni)/The result of Indonesia Population Projection 2010–2035 (mid year/June)

³ Rata-rata Laju Pertumbuhan Penduduk per tahun 2000–2010 untuk Aceh dihitung dengan menggunakan data Sensus Penduduk Aceh Nias (SPAN) 2005 dan SP2010/Annual growth rate of population 2000–2010 to Aceh was calculated using data Aceh Nias Population Census (SPAN) 2005 and 2010 Population Census

Sumber/Source : BPS, Sensus Penduduk (SP) 2010 dan Proyeksi Penduduk Indonesia 2015–2045/BPS-Statistics Indonesia, 2010 Population Census and Indonesia Population Projection 2015–2045

Tabel
Table : 3.1.2 *Population by Ages Category and Sex
 in Penukal Abab Lematang Ilir Regency 2018*

Golongan Umur/ Ages Category	Laki-Laki/ Male	Perempuan/ Female	Jumlah/ Total
(1)	(2)	(3)	(4)
0 - 4	10 822	10 380	21 202
5 - 9	10 795	10 333	21 128
10 - 14	10 189	9 384	19 573
15 - 19	8 400	7 776	16 176
20 - 24	7 601	7 631	15 232
25 - 29	7 559	7 685	15 244
30 - 34	7 537	7 548	15 085
35 - 39	7 023	6 728	13 751
40 - 44	5 972	5 924	11 896
45 - 49	4 913	5 060	9 973
50 - 54	4 231	4 278	8 509
55 - 59	3 397	3 451	6 848
60 - 64	2 423	2 525	4 948
65 - 69	1 484	1 688	3 172
70 - 74	891	1 231	2 122
75+	948	1 474	2 422
JUMLAH/TOTAL	94 185	93 096	187 281
2017	92 918	91 753	184 671

Sumber : BPS Kabupaten Muara Enim

Source : BPS - Statistics of Muara Enim Regency

**Jumlah Pembuatan Kartu Tanda Penduduk (KTP)
di Kabupaten Penukal Abab Lematang Ilir Tahun 2016-2018**

Tabel : 3.1.3 **Number of Civil Identity Card Issued
in Penukal Abab Lematang Ilir Regency 2016-2018**

Kecamatan/District	Cetak KTP/Identity Card Printed		
	2016	2017	2018
(1)	(2)	(3)	(4)
1. Talang Ubi	39 045	10 515	14 750
2. Tanah Abang	10 950	5 192	4 727
3. Penukal Utara	8 936	3 287	6 832
4. Penukal	12 852	3 833	5 511
5. Abab	10 455	3 512	6 921
Jumlah/Total	82 238	26 339	38 741

Sumber : Dinas Kependudukan dan Pencatatan Sipil Kab. Penukal Abab Lematang Ilir
Source : Civil Registration and Residences of Penukal Abab Lematang Ilir Regency

Tabel : 3.1.4 **Jumlah Penerbitan Akta Kelahiran di Kabupaten Penukal Abab Lematang Ilir Tahun 2018**
Table : 3.1.4 **Number of Issuing Birth Certificate in Penukal Abab Lematng Ilir Regency 2018**

Kecamatan/District	Akta Kelahiran/ Birth Certificate		Jumlah/ Total
	Umum/ General	Terlambat/ Late	
(1)	(2)	(3)	(4)
1. Talang Ubi	960	2 346	3 306
2. Tanah Abang	184	1 187	1 371
3. Penukal Utara	275	905	1 180
4. Penukal	215	935	1 150
5. Abab	244	1 396	1 640
Jumlah/Total	1 878	6 769	8 647
2017	15 205	38 816	54 021
2016	14 704	29 409	44 113
2015	14 087	25 475	39 562

Sumber : Dinas Kependudukan dan Pencatatan Sipil Kab. Penukal Abab Lematang Ilir
 Source : Civil Registration and Residences of Penukal Abab Lematang Ilir Regency

Jumlah Penerbitan Akta Perkawinan, Perceraian, Kematian dan Pengakuan Anak di Kabupaten Penukal Abab Lematang Ilir Tahun 2018

Tabel : 3.1.5
Table

Number of Issuing Marriage, Divorce, Death and Adopted Child Certificate in Penukal Abab Lematang Ilir Regency 2018

Kecamatan/ District	Jumlah Akta/ Number of Certificate			
	Perkawinan/ Marriages	Perceraian/ Divorces	Kematian/ Deaths	Pengakuan Anak/ Adopted Child
(1)	(2)	(3)	(4)	(5)
1. Talang Ubi	12	-	1 817	-
2. Tanah Abang	-	-	840	-
3. Penukal Utara	-	-	773	-
4. Penukal	-	-	808	-
5. Abab	-	-	1 019	-
Jumlah/Total	12	-	5 257	-
2017	22	-	1 054	-
2016	5	-	1 208	-
2015	2	-	3	-

Sumber : Dinas Kependudukan dan Pencatatan Sipil Kab. Penukal Abab Lematang Ilir

Source : Civil Registration and Residences of Penukal Abab Lematang Ilir Regency

3.2 KETENAGAKERJAAN

EMPLOYMENT

Jumlah Penduduk 15 Tahun Ke Atas Menurut Jenis Kegiatan Utama di Kabupaten Penukal Abab Lematang Ilir Tahun 2015-2018

Tabel

Table : 3.2.1 *Number of Population Aged 15 Years and Over by Main Activities in Penukal Abab Lematang Ilir Regency 2015-2018*

Jenis Kegiatan Utama/ Main Activity	2015	2016	2017	2018
(1)	(2)	(3)	(4)	(5)
I. Angkatan Kerja/ Economically Active	88 078	N/A	90 452	95 926
a. Bekerja/ Working	87 253	N/A	86 449	92 291
b. Menganggur Unemployed	825	N/A	2 661	3 635
II. Bukan Angkatan Kerja/ Non Economically Active	31 147	N/A	33 084	29 515
a. Sekolah/ Attending School	12 465	N/A	9 220	9 915
b. Mengurus Rumah Tangga/ House Keeping	13 399	N/A	17 663	15 580
c. Lainnya/ Other	5 283	N/A	6 201	4 020
Jumlah Penduduk 15+/<i>Total</i>	119 225	N/A	123 536	125 441
Tingkat Partisipasi Angkatan Kerja (TPAK) <i>Labor Force Participation Rate</i>	73,88	N/A	73,22	76,47
Tingkat Pengangguran Terbuka (TPT) <i>Open Unemployment Rate</i>	0,94	N/A	4,43	3,79

Sumber : BPS Kabupaten Muara Enim

Source : BPS - Statistics of Muara Enim Regency

Catatan/Note: * Data masih tergabung dengan Kabupaten Muara Enim, tahun 2016 tidak ada sakernas tahunan yang menjadi dasar penghitungan angka-angka ketenagakerjaan.

Kabupaten Penukal Abab Lematang Ilir Dalam Angka 2019

<https://palikab.bps.go.id>



BAB IV



S O S I A L

J U M L A H S E K O L A H

44

PAUD/TK
RA/BA

114

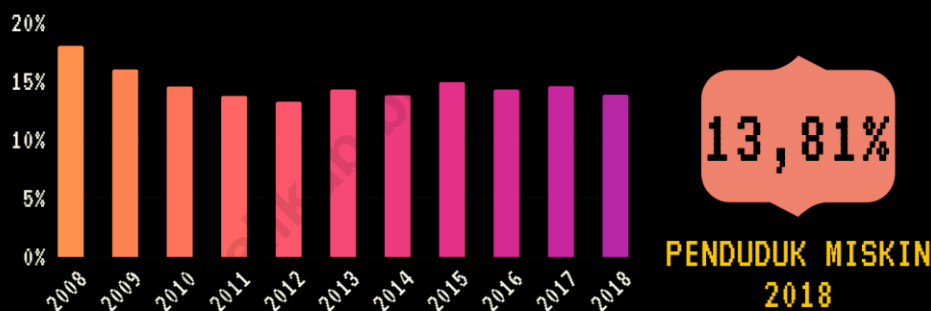
SD/MI

52

SMP/MTS

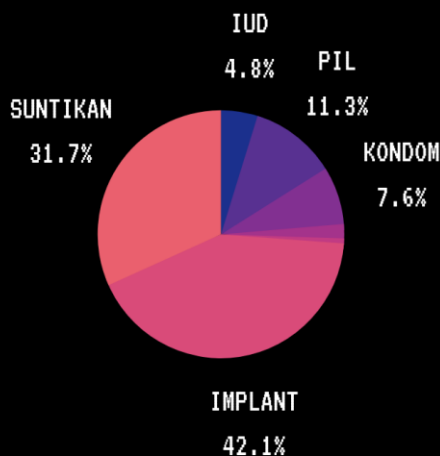
36

SMA/SMK/MA



32.709

JUMLAH PESERTA KB
AKTIF 2018



PENJELASAN TEKNIS

1. **Tidak/belum pernah sekolah** adalah mereka yang tidak pernah atau belum pernah terdaftar dan tidak pernah atau belum pernah aktif mengikuti pendidikan di suatu jenjang pendidikan formal. Termasuk juga yang tamat/belum tamat taman kanak-kanak tetapi tidak melanjutkan ke sekolah dasar.
2. **Masih bersekolah** adalah mereka yang terdaftar dan aktif mengikuti pendidikan formal dan nonformal (Paket A, B, atau C), baik pendidikan dasar, menengah maupun pendidikan tinggi. Bagi mahasiswa yang sedang cuti dianggap masih bersekolah.
3. **Tidak bersekolah lagi** adalah mereka yang pernah terdaftar dan aktif mengikuti pendidikan di suatu jenjang pendidikan formal dan nonformal (Paket A, B, atau C), tetapi pada saat pencacahan tidak lagi terdaftar dan tidak aktif mengikuti pendidikan.
4. **Tamat sekolah** adalah menyelesaikan pelajaran yang ditandai dengan lulus ujian akhir pada kelas atau tingkat terakhir suatu jenjang pendidikan di sekolah negeri maupun swasta dengan mendapatkan tanda tamat belajar/ijazah. Seseorang yang belum mengikuti pelajaran pada kelas tertinggi tetapi telah mengikuti ujian akhir dan lulus dianggap tamat

TECHNICAL NOTES

1. **Not/never attending school** is someone who has never attended or never been registered in a formal education, such as primary, secondary, and tertiary education. Those who just completed kindergarten are considered as never attended school.
2. **Attending school** is someone who is currently attending primary, secondary, or tertiary education, including package A, package B, or package C. College student who postpones his/her study is considered as attending school.
3. **Not attending school anymore** is someone who had enrolled and participated in formal and non-formal education in the past including package A, package B, or package C, but currently does not attend school.
4. **Completed particular level of education** is someone who has completed particular level of education in private or public school and accepting graduation certificate. Someone who has never attended the highest grade but passed the final exam is considered as completed particular level of education

sekolah.

5. **Dapat membaca dan menulis** artinya dapat membaca dan menulis kata-kata/kalimat sederhana dengan suatu aksara tertentu.
6. **Jalur Pendidikan di Indonesia** terdiri atas 1) pendidikan formal, 2) pendidikan nonformal, dan 3) pendidikan informal yang ketiganya dapat saling melengkapi dan memperkaya (Undang-Undang No. 20 Tahun 2014 tentang Sistem Pendidikan Nasional).
7. **Jenjang Pendidikan Formal** terdiri atas pendidikan dasar, pendidikan menengah, dan pendidikan tinggi. Jenis pendidikan yang diajarkan mencakup pendidikan umum, kejuruan, akademik, profesi, vokasi, keagamaan, dan khusus.
 - a. Pendidikan Dasar berbentuk Sekolah Dasar (SD) dan Madrasah Ibtidaiyah (MI) atau bentuk lain yang sederajat serta Sekolah Menengah Pertama (SMP) dan Madrasah Tsanawiyah (MTs), atau bentuk lain yang sederajat.
 - b. Pendidikan Menengah berbentuk Sekolah Menengah Atas (SMA), Madrasah Aliyah (MA), Sekolah Menengah Kejuruan (SMK), dan Madrasah Aliyah Kejuruan (MAK), atau bentuk lain yang sederajat.
5. **Able to read and write** is the ability to read and write at least a simple sentence in any letter of alphabets.
6. **The Education System in Indonesia** consists of 1) a formal education, 2) non-formal education, and 3) informal education that all three can be complementary and enriching (Law No. 20 Year 2014 about The National Education System).
7. **The Formal Education Level** consists of primary education, secondary education, and high education. The kind of education that taught consists of general education, vocational, academic, professional, religious, and specific education.
 - a. The Primary Education consists of Elementary School and Islamic Elementary School or other equivalent forms and Junior High School and MTs, or other equivalent forms.
 - b. The Secondary Education consists of the senior high school, MA, Vocational School, and Vocational Madrasah Aliyah, or other equivalent forms.
 - c. The High Education consists of the education level after the secondary education that consists of diplomas, bachelor, master, specialist, and

- c. Pendidikan Tinggi merupakan jenjang pendidikan setelah pendidikan menengah yang mencakup program pendidikan diploma, sarjana, magister, spesialis, dan doktor yang diselenggarakan oleh perguruan tinggi. Perguruan tinggi dapat berbentuk akademi, politeknik, sekolah tinggi, institut, atau universitas.
8. **Rumah Sakit** adalah tempat pemeriksaan dan perawatan kesehatan, biasanya berada di bawah pengawasan dokter/tenaga medis, yang melayani penderita yang sakit untuk berobat rawat jalan atau rawat inap.
9. **Rumah Sakit Bersalin** adalah rumah sakit khusus untuk persalinan, dilengkapi pelayanan spesialis pemeriksaan kehamilan, persalinan, rawat inap dan rawat jalan ibu dan anak yang berada di bawah pengawasan dokter spesialis kandungan.
10. **Rumah Bersalin** adalah sarana pelayanan kesehatan dengan izin sebagai rumah bersalin, dilengkapi pelayanan pemeriksaan kehamilan, persalinan serta pemeriksaan ibu dan anak yang berada di bawah pengawasan bidan senior
11. **Poliklinik** adalah sarana kesehatan untuk pelayanan berobat jalan, biasanya berada di bawah pengawasan dokter/tenaga medis.
- doctoral degrees that are held by the college. The colleges can be academy, polytechnic, high school, institute, or university.*
8. **Hospital** is a place for health check, usually controlled/supervised by doctors/medical personnel to serve the ill patients to get outpatient or inpatient treatment services.
9. **Maternity Hospital** is a specialized hospital for childbirth, has specialist inspection service to pregnancy, childbirth, hospitalization and outpatient for mothers and children that is under the supervision of an obstetrician.
10. **Maternity House** is health care facility with a license as a maternity house, equipped with prenatal care, childbirth and examination of mothers and children which is under the supervision of a senior midwife.
11. **Polyclinic** is a health facility in which to get outpatient services, usually under the control of doctor/medical personnel.

12. **Puskesmas (Pusat Kesehatan Masyarakat)** adalah unit pelaksana teknis dinas kesehatan Kecamatan yang mempunyai fungsi utama sebagai penyelenggara pelayanan kesehatan tingkat pertama. Wilayah kerja puskesmas maksimal adalah satu kecamatan dan untuk dapat menjangkau wilayah kerjanya, puskesmas mempunyai jaringan pelayanan yang meliputi unit Puskesmas Pembantu (Pustu), unit Puskesmas Keliling (Puskel), dan unit bidan desa/komunitas (Peraturan Menteri Kesehatan RI No. 75 Tahun 2015 Tentang Pusat Kesehatan Masyarakat).
13. **Apotek** adalah suatu tempat tertentu yang digunakan untuk melakukan pekerjaan kefarmasian, dan penyaluran/penjualan obat atau bahan farmasi dan perbekalan kesehatan lainnya kepada masyarakat yang dikelola oleh tenaga apoteker (Peraturan Menteri Kesehatan RI No. 1332 Tahun 2002 Tentang Perubahan Atas Peraturan Menteri Kesehatan RI No. 922/MENKES/PER/X/1993 Tentang Ketentuan dan Tata Cara Pemberian Izin Apotek).
14. **Imunisasi** adalah memasukkan kuman atau racun penyakit tertentu yang sudah dilemahkan (vaksin) ke dalam tubuh dengan cara disuntik atau diminum (diteteskan dalam mulut) dengan maksud agar terjadi kekebalan
12. **Public Health Center** is technical implementation unit of regency health department that have the primary function as a first-level health care providers. The working area standard of public health center is one district and to reach their working areas, public health centers have a service network covering subsidiary of public health center, mobile public health center units, and midwife units (Regulation of the Minister of Health of Indonesia Number 75 Year 2015 about Public Health Center).
13. **Pharmacy** is a specific place that is used for pharmaceutical jobs, and distribution/sale of drugs/pharmaceuticals and other medical supplies to people that are administered by trained pharmacist (Regulation of the Minister of Health of Indonesia Number 1332 Year 2002 about the Changes of Regulation of the Minister of Health of Indonesia Number 922/MENKES/PER/X/1993 about Provision and Procedures for Administration of Licensed Pharmacies).
14. **Immunization** is putting enervated microbe of a certain disease into human body by injection or drinking (dropping into mouth) to make the body immune to that disease.

tubuh terhadap penyakit tersebut.

15. **Keluhan kesehatan** adalah keadaan seseorang yang mengalami gangguan kesehatan atau kejiwaan, baik karena penyakit akut, penyakit kronis, kecelakaan, kriminal, atau hal lain.
15. **Health complaint** is a condition where a person has health or mental problems because of acute illness, chronically illness, accident, crimes, or others.
16. **Mengobati sendiri** adalah upaya oleh anggota rumah tangga/keluarga dengan melakukan pengobatan sendiri tanpa datang ke tempat fasilitas kesehatan atau memanggil dokter/petugas kesehatan ke rumahnya (misal minum obat modern, jamu, kerokan, kompres, kop, pijat) agar sembuh atau menjadi lebih ringan keluhan kesehatannya.
16. **Self treatment** is an effort of household members/family to have a health treatment by themselves without visiting health facilities or a doctor/health personnel (for instance, by taking modern medicine, herb medicine, chief with a coin, compress, cupping suction, massage) in order to recover from illness or reduce the health complaint.
17. **Angka penemuan kasus tuberkulosis** adalah jumlah kasus baru tuberkulosis (TB) dan kasus TB yang didiagnosis kambuh yang diobati dalam program penanggulangan TB nasional dan dilaporkan kepada WHO, dibagi dengan perkiraan WHO terhadap jumlah kasus insiden tuberkulosis pada tahun yang sama, dinyatakan sebagai persentase.
17. **The case detection rate for all forms of tuberculosis** is the number of new and replase tuberculosis cases diagnosed and treated in national tuberculosis control programmes and notified to WHO, divided by WHO's estimate of the number of incident tuberculosis cases for the same year, expressed as a percentage.
18. **Angka keberhasilan pengobatan tuberkulosis smear positive/Basil Tahan Asam (BTA) positif** adalah proporsi (dinyatakan sebagai persentase) kasus TB BTA positif yang terdaftar di bawah program pengendalian TB nasional pada tahun tertentu yang dinyatakan berhasil.
18. **The treatment success rate for new pulmonary smear-positive tuberculosis cases** is the proportion (expressed as a percentage) of new smear-positive tuberculosis cases registered under a national tuberculosis control programme in a given year that succesfully completed treatment. With or without

menyelesaikan pengobatan. Dengan atau tanpa bukti bakteriologi keberhasilan (“sembuh” dan “menyelesaikan pengobatan” masing-masing).

19. **Kasus kumulatif AIDS** adalah kumulatif kasus AIDS sampai dengan referensi waktu tertentu.
 20. **BCG (Bacillus Calmette Guerin)** merupakan vaksinasi untuk mencegah penyakit TBC, diberikan pada bayi baru lahir atau anak, dengan suntikan pada kulit pangkal lengan atas. Bekas suntikan kemudian akan membentuk tonjolan kecil jaringan parut pada kulit lengan atas. Suntikan BCG diberikan kepada anak sebanyak 1 kali.
 21. **DPT (Difteri, Pertusis, Tetanus)** merupakan vaksin untuk mencegah penyakit Difteri, Pertusis, dan Tetanus yang diberikan pada bayi berumur 3 bulan ke atas, dengan suntikan pada paha, diulang 1 bulan dan 2 bulan kemudian, sehingga suntikan imunisasi DPT lengkap pada balita berjumlah 3 kali (kadang-kadang selang waktu antar suntikan bisa lebih dari 1 bulan).
 22. **Luas lantai** adalah luas lantai yang ditempati dan digunakan untuk keperluan sehari-hari (sebatas atap).
 23. **Air leding** adalah sumber air yang berasal dari air yang telah melalui proses penjernihan dan penyehatan
19. *Cummulative AIDS case is cummulative AIDS cases with reference to a particular time.*
 20. *BCG (Bacillus Calmette Guerin) is a vaccine to prevent TBC disease, given to newborns or children, by injection at the base of the skin of the upper arm. Injection site will form little bumps of scar tissue in the skin of the upper arm. BCG injections given to children 1 times.*
 21. *DPT (Diphtheria, Pertussis, Tetanus) is a vaccine to prevent the diphtheria, pertussis, and tetanus disease, given to infants aged 3 months and above, with a shot in the thigh, repeated one month and two months later, so that the complete DPT immunization shots at toddler totaling 3 times (sometimes the time interval between injections can be more than 1 month).*
 22. *Floor area is the total area which is occupied and utilized daily.*
 23. *Pipe water is a water Source that comes from water that has been through a process of purification and sanitation*

sebelum dialirkan kepada konsumen melalui instalasi berupa saluran air. Sumber air ini biasanya diusahakan oleh PAM/PDAM/BPAM. Termasuk dalam hal ini air leding yang didapat secara eceran.

before distribute to consumers through an instalation of water lines. This water Source is usually distributed by PAM/PDAM/BPAM. This include a pipe water that sold at retail.

24. **Sumur terlindung** adalah air yang berasal dari dalam tanah yang digali dan lingkaran sumur tersebut dilindungi oleh tembok paling sedikit 0,8 meter di atas tanah dan 3 meter ke bawah tanah, serta ada lantai semen sejauh 1 meter dari lingkaran sumur.
24. *Protected wells* is water that comes from the soil were excavated and the circumference of the well was protected by walls at least 0.8 meters above ground and 3 meters underground, and cement floor as far as 1 meter from the well circumference.
25. **Status penguasaan bangunan tempat tinggal milik sendiri** adalah jika tempat tinggal tersebut pada waktu pencacahan betul-betul sudah milik kepala rumah tangga atau salah seorang anggota rumah tangga. Rumah yang dibeli secara angsuran melalui kredit bank atau rumah dengan status sewa beli dianggap rumah milik sendiri.
25. *Own ownership property status* is a status of dwelling occupied belongs to the head of household or one of the household member. Houses bought through bank credit or houses with leasing status were also categorized as an own property.
26. **Peristiwa tindak pidana yang dilaporkan** ialah setiap peristiwa yang diterima kepolisian dari laporan masyarakat, atau peristiwa dimana pelakunya tertangkap tangan oleh kepolisian.
26. *Reported crime incidence* includes all criminal cases reported and received by police office, and all crimes caught by police.
27. **Jumlah tindak pidana** menggambarkan jumlah kasus tindak pidana yang terjadi pada kurun waktu tertentu.
27. *Crime total* refers to the number of criminal cases occurring during a given period.
28. **Resiko penduduk terjadi tindak pidana per 100.000 penduduk**
28. *Crime rate*

$$= \frac{\text{Jumlah tindak pidana tahun t}}{\text{Jumlah penduduk tahun t}} \times 100.000$$

Resiko penduduk terjadi tindak pidana per 100.000 penduduk mengindikasikan peluang penduduk berisiko terkena tindak pidana. Biasanya dinyatakan dalam setiap 100.000 penduduk.

$$= \frac{\text{Number of criminal cases year t}}{\text{Total population year t}} \times 100.000$$

Crime rate indicates the probability of population exposed to risk of crime, expressed in every 100,000 people.

29. Selang waktu terjadi tindak pidana tahun t

$$= \frac{365 \times 24 \times 60 \times 60}{\text{Jumlah tindak pidana tahun t}} \times (\text{detik})$$

Selang waktu terjadi tindak pidana tahun mengindikasikan selang waktu terjadinya satu tindak kejahatan dengan kejahatan yang lain.

29. Crime clock

$$= \frac{365 \times 24 \times 60 \times 60}{\text{Number of criminal cases year t}} \times (\text{second})$$

Crime clock indicates the time interval of occurrence between one crime to another crime.

30. Persentase penyelesaian tindak pidana

$$= \frac{\text{Jumlah tindak pidana yang diselesaikan}}{\text{Jumlah peristiwa tindak pidana yang dilaporkan}} \times 100\%$$

Persentase penyelesaian peristiwa tindak pidana menyatakan persentase penyelesaian tindak pidana oleh polisi. Suatu tindak pidana dinyatakan sebagai kasus yang selesai di tingkat kepolisian, apabila:

- a) Berkas perkaranya sudah siap untuk diserahkan atau telah

30. Crime clearance rate

$$= \frac{\text{Number of cleared criminal cases}}{\text{Number of reported criminal cases}} \times 100\%$$

Crime clearance rate refers to percentage of crime clearance by police. A criminal case is categorized as a cleared case by police, if:

- diserahkan kepada kejaksaan;
- b) Dalam hal delik aduan, pengaduannya dicabut dalam tenggang waktu yang telah ditentukan menurut undang-undang;
 - c) Telah diselesaikan oleh kepolisian berdasarkan azas *plichtmatigheid* (kewajiban berdasarkan kewenangan hukum);
 - d) Kasus yang dimaksud tidak termasuk kompetensi kepolisian
 - e) Tersangka meninggal dunia;
 - f) Kasus Kadaluarsa
- a) *All documents are ready to submit or already submitted to justice court;*
 - b) *In the case of attense that warrants complaint, the complaint was withdraw within a given period state in the law;*
 - c) *The case was cleared by police based on the principle of plichtmatigheid (obligation on the basis of law uthority);*
 - d) *The case was not the responsibility of police office;*
 - e) *The suspect died;*
 - f) *The case was out of date.*
31. **Bencana Alam** adalah peristiwa atau serangkaian peristiwa yang mengancam dan mengganggu kehidupan/penghidupan masyarakat yang disebabkan oleh faktor alam antara lain berupa gempa bumi, tsunami, gunung meletus, banjir, kekeringan, angin topan, dan tanah longsor sehingga mengakibatkan kerugian materi maupun non-materi.
 31. **Natural Disaster** is an event or series of events that threaten and disrupt the lives and livelihoods caused by natural factors such as: earthquake, tsunami, volcanic eruption, flood, flash flood, drought, typhoon/cyclone, and landslide so it can lead to result in loss of material and non-material.
 32. **Korban meninggal** adalah orang yang dilaporkan tewas atau meninggal dunia akibat bencana.
 32. **Fatality** is a person reported killed or death in the wake of a disaster.
 33. **Korban hilang** adalah orang yang dilaporkan hilang atau tidak ditemukan atau tidak diketahui keberadaannya setelah terjadi
 33. **Missing person** is a person reported missing or who cannot be located or who cannot be accounted for in the wake of a disaster.

bencana.

34. **Korban luka/sakit** adalah orang yang mengalami luka-luka atau sakit, dalam keadaan luka ringan, luka sedang maupun luka parah/berat, baik yang berobat jalan maupun rawat inap.
35. **Rusak Berat** adalah kriteria kerusakan yang mengakibatkan bangunan roboh atau sebagian besar komponen struktur rusak.
36. **Rusak sedang** adalah kriteria kerusakan yang mengakibatkan sebagian kecil komponen struktur rusak, dan komponen penunjang rusak namun bangunan masih tetap berdiri.
37. **Rusak ringan** adalah kriteria kerusakan yang mengakibatkan sebagian komponen struktur retak (struktur masih bisa digunakan) dan bangunan masih tetap berdiri.
38. Untuk mengukur kemiskinan, BPS menggunakan konsep kemampuan memenuhi kebutuhan dasar (*basic needs approach*). Dengan pendekatan ini, kemiskinan dipandang sebagai ketidakmampuan dari sisi ekonomi untuk memenuhi kebutuhan dasar makanan dan bukan makanan yang diukur dari sisi pengeluaran. Metode yang digunakan adalah menghitung Garis Kemiskinan (GK), yang terdiri dari dua komponen yaitu Garis Kemiskinan Makanan (GKM) dan Garis Kemiskinan Non-Makanan (GKNM).
34. **Casualty** is a person suffering injury or illness, in a state of light injury, moderate injury, or heavy injury, which is undergoing treatment as either an outpatient or inpatient.
35. **Severely damaged** is the criteria of damage that resulted most buildings collapsed or damaged its structural components.
36. **Damaged** is the criteria of damage that resulted defective fraction of structural components and supporting components damaged, but the building still stands.
37. **Lightly damaged** is the criteria of damage that resulted partially cracked structural components, but the structure still can be used and the building still stands.
38. To measure poverty, BPS-Statistics Indonesia has used the concept of basic needs approach. Therefore, poverty is viewed as economic inability to fulfill food and non-food basic needs which are measured by consumption/expenditure. The method used is calculating poverty line, which consists of two components that are Food Poverty Line (FPL) and Non-Food Poverty Line (NFPL). The poverty line was calculated separately for urban and rural areas.

Penghitungan Garis Kemiskinan dilakukan secara terpisah untuk daerah perkotaan dan perdesaan.

39. **Penduduk miskin** adalah penduduk yang memiliki rata-rata pengeluaran per kapita per bulan di bawah Garis Kemiskinan.
39. ***A person whose expenditure per capita per month is below the poverty line is considered to be poor.***
40. **Garis Kemiskinan Makanan (GKM)** merupakan nilai pengeluaran kebutuhan minimum makanan yang disetarakan dengan 2.100 kkalori per kapita per hari. Garis Kemiskinan Non-Makanan (GKNM) adalah kebutuhan minimum untuk perumahan, sandang, pendidikan, kesehatan, dan kebutuhan dasar lainnya.
40. ***The Food Poverty Line refers to the daily minimum requirement of 2,100 kcal per capita per day. The Non-Food Poverty Line refers to the minimum requirement for household necessities for clothing, education, health, and other basic individual needs.***

4. SOSIAL

4.1 Pendidikan

Jumlah sarana pendidikan pada semua jenjang pendidikan di Kabupaten Penulak Abab Lematang Ilir sudah cukup memadai. Pada tahun 2018 di bawah Dinas Pendidikan, terdapat 119 SD sederajat yang terdiri atas 111 sekolah negeri dan 8 sekolah swasta. Untuk SMP sederajat, 12 buah swasta dan 31 sekolah negeri. Untuk SMA sederajat, ada sebanyak 16 sekolah Negeri dan 7 Sekolah Swasta, negeri. Sedangkan untuk SMK ada Sebanyak 5 SMK Negeri dan 4 SMK Swasta.

4.2 Kesehatan

Salah satu peranan pemerintah dalam pembangunan kesehatan adalah menyediakan sarana kesehatan yang dapat dijangkau oleh masyarakat luas, baik dari segi finansial maupun dari segi lokasi. Pada tahun 2018 terdapat 2 buah rumah sakit, 7

4. SOCIAL

4.1 Education

Number facilities at all levels of education in Penulak Abab Lematang Ilir Regency is sufficient. In 2018 As for the level of elementary education is now standing consisting of 111 public schools and the rest (8 school) is a private elementary school. For SMP, there are as many as 12 private and 31 states. For SMA, there are as many as 16 public schools and 7 Private Schools. Beside that, SMK are 5 State and 4 Private.

4.2 Kesehatan

One of government role in establishing health infrastructure is providing health facility that can be reached by all of people, either aspect of financial or location. In 2018, there are 2 hospitals, 7 Public Health Center, 17 Sub Public Health Center and 82 poskesdes.

unit puskesmas, 17 unit puskesmas pembantu, dan 82 poskesdes.

4.3 Agama dan Sosial Lainnya

Jumlah fasilitas peribadatan di Kabupaten Penukal Abab Lematang Ilir Tahun 2018 sebanyak 276 buah. Fasilitas peribadatan masjid berjumlah 186, Mushola 88 dan Gereja 2 buah. Jumlah penganut agama Islam di Kabupaten Penukal Abab Lematang ilir berjumlah 176.569 orang, Katolik berjumlah 93 orang, Protestan 390 orang, Hindu 3 orang, dan Budha 56 orang.

4.4 KESEJAHTERAAN SOSIAL

Besarnya pendapatan yang diterima masyarakat dapat menggambarkan kesejahteraan masyarakat tersebut. Pada masyarakat yang ekonominya relatif belum mapan biasanya sebagian besar pendapatan dialokasikan untuk konsumsi

4.3 Religion and Other Social Affair

The number of worship facilities in Penukal Abab Lematang Ilir Regency are 276 units in 2018. number of Mosque 186 units, Mushola 88 units and Church 2 units. The number of population by religion in Penukal Abab Lematang Ilir are Islam 176.569 people, Catholic 93 people, Protestan 390 people, Hindu 3 people, and budha 56 people.

4.4 SOCIAL WELFARE

The household income can indicate the condition of public welfare. On the poor communities, majority of revenue will be allocated to consumer staples. Conversely, people whose economy is already well established tend to be allocated to secondary or even tertiary needs.

kebutuhan pokok. Sebaliknya, masyarakat yang ekonominya sudah relatif mapan cenderung lebih banyak teralokasi ke kebutuhan sekunder atau bahkan kebutuhan tersier.

Data pendapatan yang akurat sulit diperoleh sehingga dalam publikasi ini yang akan ditampilkan adalah data hasil pengeluaran masyarakat berdasarkan survei sosial ekonomi nasional dimana datanya masih merupakan gabungan antara Kabupaten Muara Enim dan Kabupaten Penukal Abab Lematang Ilir. Rata-rata pengeluaran perkapita penduduk pada tahun 2018 tercatat sebesar 402,607 rupiah untuk konsumsi makanan dan 324,694 untuk pengeluaran non makanan. (secara rinci mengenai pengeluaran dan konsumsi penduduk disajikan pada table 4.4.3 – 4.4.5).

Accurate income data is difficult to obtain so in this publication that will be displayed is the data based on National Social Economy Survey (Susenas) where the data is a combination of Muara Enim Regency and Penukal Abab Lematang Ilir Regency. Average per capita expenditure in 2018 amounted to 402,607 rupiah for the consumption of food and 324,694 for non-food expenditures. (details on expenditure and consumption of the population are presented in table 4.4.3-4.4.5)

SOSIAL DAN KESEJAHTERAAN RAKYAT / SOCIAL AND WELFARE

4.1 PENDIDIKAN / EDUCATION

Jumlah Sekolah, Guru dan Murid PAUD dan Taman Kanak-Kanak (TK) Menurut Kecamatan di Kabupaten Penukal Abab Lematang Ilir Tahun 2018

Tabel**Table** : 4.1.1

Number of Schools, Teachers and Pupils of Pre-School and Kindergarten by Subdistrict in Penukal Abab Lematang Ilir Regency 2018

Kecamatan/ District	Sekolah/ Schools		Guru/ Teachers		Murid/ Pupils	
	Negeri/ State	Swasta/ Private	Negeri/ State	Swasta/ Private	Negeri/ State	Swasta/ Private
(1)	(2)	(3)	(4)	(5)	(6)	(7)
1. Talang Ubi	2	32	2	141	197	1 388
2. Tanah Abang	1	12	2	40	78	462
3. Penukal Utara	-	9	-	18	-	280
4. Penukal	1	9	1	23	53	241
5. Abab	-	13	-	39	-	543
Jumlah/Total	4	75	5	261	328	2 914
2017	4	80	28	280	305	2 708

Sumber : Dinas Pendidikan dan Kebudayaan Kabupaten Penukal Abab Lematang Ilir
Source : Department of Education and Culture Penukal Abab Lematang Ilir Regency

Tabel 4.1.3 Jumlah Sekolah, Guru, dan Murid Raudatul Athfal (RA) di Bawah Kementerian Agama Menurut Kecamatan di Kabupaten Penukal Abab Lematang Ilir, 2018/2019
Number of Schools, Teachers, and Pupils in Raudatul Athfal (RA) Under The Ministry of Religious Affairs by Sub District in Penukal Abab Lematang Ilir Regency, 2017/2018

Kecamatan <i>Sub District</i>	Sekolah <i>Schools</i>	Guru <i>Teachers</i>	Siswa <i>Pupils</i>
(1)	(2)	(3)	(4)
1. Talang Ubi
2. Tanah Abang
3. Penukal Utara
4. Penukal
5. Abab
Penukal Abab Lematang Ilir	8	19	245
2017/2018	6	19	213

Kementerian Agama, EMIS, data semester genap laporan sampai dengan 30 Juni 2019/
Ministry of Religious Affairs, EMIS, even semester report data up to 30th June 2019

Tabel**Table : 4.1.4**

**Jumlah Sekolah, Guru dan Murid Sekolah Dasar (SD) di Bawah
Kementerian Pendidikan dan Kebudayaan Menurut Kecamatan di
Kabupaten Penukal Abab Lematang Ilir Tahun,2017/2018**
*Number of Schools, Teachers and Pupils in Primary Schools Under
The Ministry of Education and Culture by sub District in Penukal
Abab Lematang Ilir Regency 2017/2018*

Kecamatan Sub District	Sekolah/Schools		
	Negeri/Public	Swasta/Private	Jumlah/Total
(1)	(2)	(3)	(4)
1. Talang Ubi	44	5	49
2. Tanah Abang	21	-	21
3. Abab	12	2	14
4. Penukal	20	-	20
5. Penukal Utara	14	1	15
Penukal Abab Lematang Ilir	111	8	119
2016/2017	100	8	108

Sumber : Kementerian Pendidikan dan Kebudayaan, Data Semester Ganjil 2017

Source : Ministry of Educations and Culture, 2017 Odd Semester Data

Catatan / Note : Jumlah Guru termasuk Kepala Sekolah dan Guru / The Total of Teachers including headmaster and teacher

Lanjutan Tabel/Continued Table 4.1.4

Kecamatan <i>Sub District</i>	Guru ¹ /Teachers ¹		
	Negeri/ <i>Public</i>	Swasta/ <i>Private</i>	Jumlah/ <i>Total</i>
(1)	(5)	(6)	(7)
1. Talang Ubi	431	58	489
2. Tanah Abang	234	-	234
3. Abab	138	15	153
4. Penukal	213	-	213
5. Penukal Utara	138	19	157
Penukal Abab Lematang Ilir	1 154	92	1 246
2016/2017	1 169	84	1 253

Lanjutan Tabel/*Continued Table* 4.1.4

Kecamatan <i>Sub District</i>	Murid/ <i>Students</i>		
	Negeri/ <i>Public</i>	Swasta/ <i>Private</i>	Jumlah/ <i>Total</i>
(1)	(5)	(6)	(7)
1. Talang Ubi	9 900	1 112	11 012
2. Tanah Abang	4 202	-	4 202
3. Abab	3 108	341	3 449
4. Penukal	4 542	-	4 542
5. Penukal Utara	3 009	630	3 639
Penukal Abab Lematang Ilir	24 761	2 083	26 844
2016/2017	24 559	2 050	26 609

Catatan/Note: ¹ Jumlah guru termasuk kepala sekolah dan guru/*The total of teachers including headmaster and teacher*

Sumber/*Source*: Kementerian Pendidikan dan Kebudayaan, Data Semester Ganjil/*Ministry of Educations and Culture, Odd Semester Data*

Tabel 4.1.5 Jumlah Sekolah, Guru, dan Murid Madrasah Ibtidaiyah (MI) di Bawah Kementerian Agama Menurut Kecamatan Menurut Kecamatan di Kabupaten Penukal Abab Lematang Ilir, 2017/2018
Number of Schools, Teachers, and Pupils in Madrasah Ibtidaiyah (MI) Under The Ministry of Religious Affairs by Sub District in Penukal Abab Lematang Ilir Regency/Municipality, 2017/2018

Kecamatan <i>Sub District</i>	Sekolah/Schools		
	Negeri/ <i>Public</i>	Swasta/ <i>Private</i>	Jumlah/ <i>Total</i>
(1)	(2)	(3)	(4)
1. Talang Ubi	1	-	1
2. Tanah Abang	-	2	2
3. Abab	-	2	2
4. Penukal	-	-	-
5. Penukal Utara	-	2	2
Penukal Abab Lematang Ilir	1	6	7
2016/2017	1	5	6

Lanjutan Tabel/*Continued Table* 4.1.5

Kecamatan <i>Sub District</i>	Guru ¹ /Teachers ¹		
	Negeri/ <i>Public</i>	Swasta/ <i>Private</i>	Jumlah/ <i>Total</i>
(1)	(5)	(6)	(7)
1. Talang Ubi	16	-	16
2. Tanah Abang	-	17	17
3. Abab	-	23	23
4. Penukal	-	-	-
5. Penukal Utara	-	1	1
Penukal Abab Lematang Ilir	16	41	57
2016/2017	14	60	54

Lanjutan Tabel/*Continued Table 4.1.5*

Kecamatan <i>Sub District</i>	Murid/ <i>Students</i>		
	Negeri/ <i>Public</i>	Swasta/ <i>Private</i>	Jumlah/ <i>Total</i>
(1)	(5)	(6)	(7)
1. Talang Ubi	332	-	332
2. Tanah Abang	-	208	208
3. Abab	-	565	565
4. Penukal	-	-	-
5. Penukal Utara	-	257	257
Penukal Abab Lematang Ilir	332	1 030	1 362
2016/2017	340	945	1 285

Sumber : Kementerian Agama Kabupaten Penukal Abab Lematang Ilir

Source : *Representative Office of Dept. Religion Affairs of Penukal Abab Lematang Ilir*

Tabel 4.1.6 Jumlah Sekolah, Guru dan Murid Sekolah Menengah Pertama (SMP) di bawah Kementrian Pendidikan dan Kebudayaan Menurut Kecamatan di Kabupaten Penukal Abab Lematang Ilir Tahun 2017/2018
Number of Schools, Teachers and Pupils Junior High School Under The Ministry of Education and Culture by SubDistrict in Penukal Abab Lematang Ilir Regency 2017/2018

Kecamatan <i>Sub District</i>	Sekolah/ <i>Schools</i>		
	Negeri/ <i>Public</i>	Swasta/ <i>Private</i>	Jumlah/ <i>Total</i>
(1)	(2)	(3)	(4)
1. Talang Ubi	11	4	15
2. Tanah Abang	4	3	7
3. Abab	4	3	7
4. Penukal	7	-	7
5. Penukal Utara	5	2	7
Penukal Abab Lematang Ilir	31	12	43
2016/2017	31	12	43

Lanjutan Tabel/*Continued Table* 4.1.6

Kecamatan <i>Sub District</i>	Guru ¹ /Teachers ¹		
	Negeri/ <i>Public</i>	Swasta/ <i>Private</i>	Jumlah/ <i>Total</i>
(1)	(5)	(6)	(7)
1. Talang Ubi	153	55	208
2. Tanah Abang	79	26	105
3. Abab	59	11	70
4. Penukal	139	-	139
5. Penukal Utara	43	12	55
Penukal Abab Lematang Ilir	473	104	577
2016/2017	407	109	516

Lanjutan Tabel/*Continued Table 4.1.6*

Kecamatan <i>Sub District</i>	Murid/ <i>Students</i>		
	Negeri/ <i>Public</i>	Swasta/ <i>Private</i>	Jumlah/ <i>Total</i>
(1)	(5)	(6)	(7)
1. Talang Ubi	2 801	1 011	3 812
2. Tanah Abang	1 099	501	1 600
3. Abab	1 075	373	1 448
4. Penukal	1 874	-	1 874
5. Penukal Utara	1 036	295	1 331
Penukal Abab Lematang Ilir	7 885	2 180	10 065
2016/2017	7 372	2 544	9 916

Catatan/Note: ¹ Jumlah guru termasuk kepala sekolah dan guru/*The total of teachers including headmaster and teacher*

Sumber/*Source*: Kementerian Pendidikan dan Kebudayaan, Data Semester Ganjil/*Ministry of Educations and Culture, Odd Semester Data*

Tabel 4.1.7 Jumlah Sekolah, Guru, dan Murid Madrasah Tsanawiyah (MTs) di Bawah Kementerian Agama Menurut Kecamatan di Kabupaten Penukal Abab Lematang Ilir, 2017/2018
Number of Schools, Teachers, and Pupils in Madrasah Tsanawiyah (MTs) Under The Ministry of Religious Affairs by Sub District in Penukal Abab Lematang Ilir Regency, 2017/2018

Kecamatan <i>Sub District</i>	Sekolah/Schools		
	Negeri/ <i>Public</i>	Swasta/ <i>Private</i>	Jumlah/ <i>Total</i>
(1)	(2)	(3)	(4)
1. Talang Ubi	1	3	4
2. Tanah Abang	-	3	3
3. Abab	-	1	1
4. Penukal	-	-	-
5. Penukal Utara	-	1	1
Penukal Abab Lematang Ilir	1	8	9
2016/2017	-	9	9

Lanjutan Tabel/*Continued Table* 4.1.7

Kecamatan <i>Sub District</i>	Guru / <i>Teachers</i>		
	Negeri/ <i>Public</i>	Swasta/ <i>Private</i>	Jumlah/ <i>Total</i>
(1)	(5)	(6)	(7)
1. Talang Ubi	9	7	16
2. Tanah Abang	-	34	34
3. Abab	-	1	1
4. Penukal	-	-	-
5. Penukal Utara	-	3	3
Penukal Abab Lematang Ilir	9	45	54
2016/2017	6	113	119

Lanjutan Tabel/*Continued Table 4.1.7*

Kecamatan <i>Sub District</i>	Murid/ <i>Students</i>		
	Negeri/ <i>Public</i>	Swasta/ <i>Private</i>	Jumlah/ <i>Total</i>
(1)	(5)	(6)	(7)
1. Talang Ubi	79	219	298
2. Tanah Abang	-	608	608
3. Abab		79	79
4. Penukal		-	-
5. Penukal Utara		37	37
Penukal Abab Lematang Ilir	79	943	1 022
2016/2017	141	863	1 004

Sumber : Kementerian Agama Kabupaten Penukal Abab Lematang Ilir

Source : *Representative Office of Dept. Religion Affairs of Penukal Abab Lematang Ilir*

Tabel 4.1.8 Jumlah Sekolah, Guru, dan Murid Sekolah Menengah Atas (SMA) di Bawah Kementerian Pendidikan dan Kebudayaan Menurut Kecamatan di Kabupaten Penukal Abab Lematang Ilir, 2017/2018
Number of Schools, Teachers, and Pupils in Senior High Schools Under The Ministry of Education and Culture by Sub District in Penukal Abab Lematang Ilir Regency, 2017/2018

Kecamatan <i>Sub District</i>	Sekolah/ <i>Schools</i>		
	Negeri/ <i>Public</i>	Swasta/ <i>Private</i>	Jumlah/ <i>Total</i>
(1)	(2)	(3)	(4)
1. Talang Ubi	6	3	9
2. Tanah Abang	3	3	6
3. Abab	2	1	3
4. Penukal	3	-	3
5. Penukal Utara	2	-	2
Penukal Abab Lematang Ilir	16	7	23
2016/2017	16	7	23

Lanjutan Tabel/*Continued Table 4.1.8*

Kecamatan <i>Sub District</i>	Guru ¹ /Teachers ¹		
	Negeri/ <i>Public</i>	Swasta/ <i>Private</i>	Jumlah/ <i>Total</i>
(1)	(5)	(6)	(7)
1. Talang Ubi	127	34	161
2. Tanah Abang	84	27	111
3. Abab	34	3	37
4. Penukal	42	-	42
5. Penukal Utara	42	-	42
Penukal Abab Lematang Ilir	329	64	393
2016/2017	293	59	352

Lanjutan Tabel/*Continued Table 4.1.8*

Kecamatan <i>Sub District</i>	Murid/ <i>Students</i>		
	Negeri/ <i>Public</i>	Swasta/ <i>Private</i>	Jumlah/ <i>Total</i>
(1)	(5)	(6)	(7)
1. Talang Ubi	1 742	796	2 538
2. Tanah Abang	999	457	1 456
3. Abab	711	140	851
4. Penukal	573	-	573
5. Penukal Utara	568	-	568
Penukal Abab Lematang Ilir	4 593	1 393	5 986
2016/2017	4 161	1 560	5 721

Catatan/*Note*: ¹ Jumlah guru termasuk kepala sekolah dan guru/*The total of teachers including headmaster and teacher*

Sumber/*Source*: Kementerian Pendidikan dan Kebudayaan, Data Semester Ganjil/*Ministry of Educations and Culture, Odd Semester Data*

Tabel 4.1.9 Jumlah Sekolah, Guru, dan Murid Sekolah Menengah Kejuruan (SMK) di Bawah Kementerian Pendidikan dan Kebudayaan Menurut Kecamatan di Kabupaten Penukal Abab Lematang Ilir, 2017/2018
Number of Schools, Teachers, and Pupils in Vocational High Schools Under The Ministry of Education and Culture by Sub District in Penukal Abab Lematang Ilir Regency, 2017/2018

Kecamatan <i>Sub District</i>	Sekolah/Schools		
	Negeri/ <i>Public</i>	Swasta/ <i>Private</i>	Jumlah/ <i>Total</i>
(1)	(2)	(3)	(4)
1. Talang Ubi	1	2	3
2. Tanah Abang	1	-	1
3. Abab	-	2	2
4. Penukal	2	-	2
5. Penukal Utara	1	-	1
Penukal Abab Lematang Ilir	5	4	9
2016/2017	5	4	9

Lanjutan Tabel/*Continued Table* 4.1.9

Kecamatan <i>Sub District</i>	Guru ¹ /Teachers ¹		
	Negeri/ <i>Public</i>	Swasta/ <i>Private</i>	Jumlah/ <i>Total</i>
(1)	(5)	(6)	(7)
1. Talang Ubi	22	24	46
2. Tanah Abang	15	-	15
3. Abab	-	17	17
4. Penukal	45	-	45
5. Penukal Utara	3	-	3
Penukal Abab Lematang Ilir	85	41	126
2016/2017	51	47	98

Lanjutan Tabel/*Continued Table 4.1.9*

Kecamatan <i>Sub District</i>	Murid/ <i>Students</i>		
	Negeri/ <i>Public</i>	Swasta/ <i>Private</i>	Jumlah/ <i>Total</i>
(1)	(5)	(6)	(7)
1. Talang Ubi	444	468	912
2. Tanah Abang	203	-	203
3. Abab	-	119	119
4. Penukal	840	-	840
5. Penukal Utara	61	-	61
Penukal Abab Lematang Ilir	1 548	587	2 135
2016/2017	1 188	526	1 714

Catatan/*Note*: ¹ Jumlah guru termasuk kepala sekolah dan guru/*The total of teachers including headmaster and teacher*

Sumber/*Source*: Kementerian Pendidikan dan Kebudayaan, Data Semester Ganjil/*Ministry of Educations and Culture, Odd Semester Data*

Tabel 4.1.10 Jumlah Sekolah, Guru, dan Murid Madrasah Aliyah (MA) di Bawah Kementerian Agama Menurut Kecamatan di Kabupaten Penukal Abab Lematang Ilir, 2017/2018
Number of Schools, Teachers, and Pupils in Madrasah Aliyah (MA) Under the Ministry of Religious Affairs by Sub District in Penukal Abab Lematang Ilir Regency, 2017/2018

Kecamatan <i>Sub District</i>	Sekolah/ <i>Schools</i>		
	Negeri/ <i>Public</i>	Swasta/ <i>Private</i>	Jumlah/ <i>Total</i>
(1)	(2)	(3)	(4)
1. Talang Ubi	-	3	3
2. Tanah Abang	-	2	2
3. Abab	-	1	1
4. Penukal	-	-	-
5. Penukal Utara	-	-	-
Penukal Abab Lematang Ilir	-	6	6
2016/2017	-	4	4

Lanjutan Tabel/*Continued Table 4.1.10*

Kecamatan <i>Sub District</i>	Guru / <i>Teachers</i>		
	Negeri/ <i>Public</i>	Swasta/ <i>Private</i>	Jumlah/ <i>Total</i>
(1)	(5)	(6)	(7)
1. Talang Ubi	-	15	15
2. Tanah Abang	-	23	23
3. Abab	-	3	3
4. Penukal	-	-	-
5. Penukal Utara	-	-	-
Penukal Abab Lematang Ilir	-	41	41
2016/2017	4	81	85

Lanjutan Tabel/*Continued Table 4.1.10*

Kecamatan <i>Sub District</i>	Murid/ <i>Students</i>		
	Negeri/ <i>Public</i>	Swasta/ <i>Private</i>	Jumlah/ <i>Total</i>
(1)	(8)	(9)	(10)
1. Talang Ubi	-	111	111
2. Tanah Abang	-	273	273
3. Abab	-	38	38
4. Penukal	-	-	-
5. Penukal Utara	-	-	-
Penukal Abab Lematang Ilir	-	422	422
2016/2017	-	392	392

Sumber : Kementerian Agama Kabupaten Penukal Abab Lematang Ilir

Source : *Representative Office of Dept. Religion Affairs of Penukal Abab Lematang Ilir*

Tabel 4.1.11 Jumlah Desa¹/Kelurahan yang Memiliki Fasilitas Sekolah Menurut Kecamatan dan Tingkat Pendidikan di Kabupaten Penukal Abab Lematang Ilir, 2011, 2014 dan 2018
Number of Villages¹ Having Educational Facilities by Sub District and Educational Level in Penukal Abab Lematang Ilir Regency, 2011, 2014 dan 2018

Kecamatan Sub District	SD			SMP		
	Primary School			Junior High School		
	2011*	2014	2018	2011*	2014	2018
(1)	(2)	(3)	(4)	(5)	(6)	(7)
1. Talang Ubi	-	19	20	-	9	13
2. Tanah Abang	-	17	17	-	3	6
3. Abab	-	8	8	-	3	6
4. Penukal	-	12	12	-	3	6
5. Penukal Utara	-	11	12	-	4	5
Penukal Abab Lematang Ilir	-	67	69	-	22	36

Lanjutan Tabel/*Continued Table 4.1.11*

Kecamatan <i>Sub District</i>	SMA <i>Senior High School</i>			SMK <i>Vocational School</i>		
	2011*	2014	2018	2011*	2014	2018
	(8)	(9)	(10)	(11)	(12)	(13)
(1)						
1. Talang Ubi	-	3	7	-	3	3
2. Tanah Abang	-	2	5	-	0	1
3. Abab	-	2	4	-	0	2
4. Penukal	-	1	3	-	1	1
5. Penukal Utara	-	2	2	-	0	1
Penukal Abab Lematang Ilir	-	10	21	-	4	8

Lanjutan Tabel/*Continued Table 4.1.11*

Kecamatan <i>Sub District</i>	Perguruan Tinggi <i>University</i>		
	2011* (14)	2014 (15)	2018 (16)
1. Talang Ubi	-	1	0
2. Tanah Abang	-	0	0
3. Abab	-	1	0
4. Penukal	-	0	0
5. Penukal Utara	-	0	0
Penukal Abab Lematang Ilir	-	2	0

Catatan/Note: 1 Desa pada tabel ini termasuk Unit Permukiman Transmigrasi (UPT) yang masih dibina oleh kementerian terkait dan nagari di Provinsi Sumatera Barat/*Villages in this Table include Transmigration Settlement Unit which is still fostered by the relevant ministries and the nagari in the Province of Sumatera Barat*

Sumber/Source: BPS, Pendataan Potensi Desa (Podes)/ *BPS-Statistics Indonesia, Village Potential Data Collection*

4.2 KESEHATAN

HEALTH

Tabel 4.2.1 Jumlah Desa/Kelurahan Yang Memiliki Sarana Kesehatan Menurut Kecamatan di Kabupaten Penukal Abab Lematang, 2014 dan 2018
Number of Villages Having Health Facilities by Regency/ Municipality in Penukal Abab Lematang Regency, 2014 dan 2018

Kecamatan <i>Sub District</i>	Rumah Sakit <i>Hospital</i>		Rumah Sakit Bersalin <i>Maternity Hospital</i>		Poliklinik <i>Polyclinic</i>	
	2014	2018	2014	2018	2014	2018
(1)	(2)	(3)	(4)	(5)	(6)	(7)
Talang Ubi	2	2	0	0	0	2
Tanah Abang	0	0	0	0	0	1
Abab	0	0	0	0	0	1
Penukal	0	0	0	0	1	2
Penukal Utara	0	0	0	0	0	0
Penukal Abab Lematang Ilir	2	0	0	0	1	6

Lanjutan Tabel/Continued Table 4.2.1

Kecamatan Sub District	Puskesmas Public Health Center		Puskesmas Pembantu Subsidiary of Public Health Center		Apotek Pharmacy	
	2014	2018	2014	2018	2014	2018
(1)	(8)	(9)	(10)	(11)	(12)	(13)
Talang Ubi	3	6	7	8	3	6
Tanah Abang	1	2	5	3	0	0
Abab	0	1	4	5	0	0
Penukal	2	2	1	1	0	0
Penukal Utara	1	1	4	4	0	0
Penukal Abab Lematang Ilir	7	12	21	21	3	6

Sumber/Source : BPS, Pendataan Potensi Desa (Podes)/BPS-Statistics Indonesia, Village Potential Data Collecting

Tabel 4.2.2 Jumlah Tenaga Kesehatan Menurut Kecamatan di Kabupaten Penukal Abab Lematang Ilir, 2018
Number of Medical Personnel by Sub District in Penukal Abab Lematang Ilir Regency, 2018

Kecamatan <i>Sub District</i>	Dokter <i>Doctor</i>	Perawat <i>Nurse</i>	Bidan <i>Midwife</i>	Farmasi <i>Pharma- ceutical</i>	Ahli Gizi <i>Nutritionist</i>
(1)	(2)	(3)	(4)	(5)	(6)
Talang Ubi	7	52	100	4	2
Tanah Abang	3	66	97	4	1
Abab	1	29	57	2	0
Penukal	5	49	83	4	1
Penukal Utara	1	38	48	2	1
Penukal Abab Lematang Ilir	17	234	385	16	5

Sumber/Source : Dinas Kesehatan Kabupaten Penukal Abab Lematang Ilir/Health Service of Penukal Abab Lematang Ilir Regency

Tabel 4.2.3 Jumlah Rumah Sakit Umum, Rumah Sakit Khusus, Rumah Sakit/Rumah Bersalin, Puskesmas, Klinik/Balai Kesehatan, Posyandu, dan Polindes Menurut Kecamatan di Kabupaten Penukal Abab Lematang Ilir, 2017 dan 2018
Number of General Hospital, Special Hospital, Maternity Hospital and Public Health Center, Medical Clinic, Integrated Service Post, Village maternity Cottage by Sub District in Penukal Abab Lematang Ilir Regency, 2017 dan 2018

Kecamatan Sub District	Rumah Sakit Umum General Hospital		Rumah Sakit Khusus Special Hospital		Rumah Sakit Bersalin/ Rumah Bersalin Maternity Hospital		Puskesmas Public Health Center	
	2017	2018	2017	2018	2017	2018	2017	2018
(1)	(2)	(3)	(4)	(5)	(6)	(7)	(8)	(9)
Talang Ubi	2	2	0	0	0	0	2	2
Tanah Abang	0	0	0	0	0	0	1	1
Abab	0	0	0	0	0	0	1	1
Penukal	0	0	0	0	0	0	2	2
Penukal Utara	0	0	0	0	0	0	1	1
Penukal Abab Lematang Ilir	2	2	0	0	0	0	7	7

Lanjutan Tabel/*Continued Table 4.2.3*

Kecamatan <i>Sub District</i>	Klinik/Balai Kesehatan <i>Clinic/Health Center</i>		Posyandu <i>Maternal & Child Health Center</i>		Polindes <i>Village Maternity</i>	
	2017	2018	2017	2018	2017	2018
(1)	(10)	(11)	(12)	(13)	(14)	(15)
Talang Ubi	2	2	46	46	20	20
Tanah Abang	0	0	24	24	19	19
Abab	0	0	14	14	12	12
Penukal	0	0	18	18	13	13
Penukal Utara	0	0	19	19	18	18
Penukal Abab Lematang Ilir	2	2	121	121	82	82

Sumber/*Source* : Dinas Kesehatan Kabupaten Penukal Abab Lematang Ilir/*Health Service of Penukal Abab Lematang Ilir Regency*

Sarana Kesehatan Menurut Kecamatan di Kabupaten Penukal Abab Lematang Ilir Tahun 2018

Tabel : 4.2.4
Table

Public Health Facilities by District in Penukal Abab Lematang Ilir Regency 2018

Sarana Kesehatan/ <i>Public Health Medium</i>	Talang Ubi	Tanah Abang	Penukal Utara	Penukal	Abab	Total
(1)	(2)	(3)	(4)	(5)		
1. Rumah Sakit Umum/ <i>General Hospital</i>						
1.1 RS Pemerintah/ <i>Public</i>						
a. Banyaknya/ <i>Total</i>	1	-	-	-	-	1
b. Fasilitas Tempat Tidur/ <i>Beds</i>	77	-	-	-	-	77
1.1 RS Swasta/ <i>Private</i>						
a. Banyaknya/ <i>Total</i>	1	-	-	-	-	1
b. Fasilitas Tempat Tidur/ <i>Beds</i>	15	-	-	-	-	15
2. Puskesmas/ <i>Public Health Centres</i>						
2.1 Dengan Fasilitas Ruang Rawat Inap						
a. Banyaknya/ <i>Total</i>	-	-	-	1	-	1
b. Fasilitas Tempat Tidur/ <i>Beds</i>	-	-	-	19	-	19
2.2 Tanpa Fasilitas Ruang Rawat Inap	2	1	1	1	1	6
3. Puskesmas Pembantu/ <i>Subsidiary Health Centres</i>	5	3	4	1	4	17
4. Poskesdes	20	19	18	13	12	82
5. Klinik/Balai Pengobatan	2	-	-	-	-	2
6. Posyandu	46	24	19	18	14	121
7. Polindes	20	19	18	13	12	82
8. Rumah Bersalin (Swasta)	-	-	-	-	-	-
9. Optikal	2	-	-	-	-	2
10. Apotek	4	-	-	-	-	4
11. Toko Obat	2	-	-	-	-	2

Sumber : Dinas Kesehatan Kabupaten Penukal Abab Lematang Ilir
Source : *Public Health Service of Penukal Abab Lematang Ilir Regency*

Tabel
Table : 4.2.5 **Nama Puskesmas Menurut Kecamatan di Kabupaten Penukal Abab Lematang Ilir Tahun 2018**
Name of Public Health Centre by District in Penukal Abab Lematang Ilir Regency 2018

Kecamatan/ District	Puskesmas/ Public Health Centres
(1)	(2)
1. Talang Ubi	Puskesmas Talang Ubi, Puskesmas Sungai Baung
2. Tanah Abang	Puskesmas Tanah Abang
3. Penukal Utara	Puskesmas Tempirai
4. Penukal	Puskesmas Air Itam, Puskesmas Simpang Babat
5. Abab	Puskesmas Abab

Sumber : Dinas Kesehatan Kab.Penukal Abab Lematang Ilir
 Source : Public Health Service of Penukal Abab Lematang Ilir Regency

Jumlah Tenaga Kesehatan (Tenaga Medis) menurut Unit Kerja dan Sarana Pelayanan Kesehatan di Kabupaten Penukal Abab Lematang Ilir Tahun 2018

Tabel : 4.2.6

Table *Number of Medical Personnel by Job Unit and Services Facilities in Penukal Abab Lematang Ilir Regency 2018*

	Puskesmas/ Public Health Centres	Dokter/ Doctors	Perawat/ Nurse	Bidan/ Midwives	Asisten Farmasi/
	(1)	(2)	(3)	(4)	(5)
1.	Puskesmas Talang Ubi	2	33	76	1
2.	Puskesmas Sungai Baung	2	3	22	1
3.	Puskesmas Tanah Abang	1	38	92	0
4.	Puskesmas Tempirai	1	28	40	0
5.	Puskesmas Air Itam	2	28	40	0
6.	Puskesmas Simpang Babat	2	29	62	3
7.	Puskesmas Abab	2	37	51	1
	Jumlah /Total	12	196	383	6
	2017	11	191	351	8
	2016	12	163	384	5
	2015	14	177	369	5

Sumber : Dinas Kesehatan Kab.Penukal Abab Lematang Ilir
 Source : *Public Health Service of Penukal Abab Lematang Ilir Regency*

Tabel
Table : 4.2.7

Jumlah Tenaga Kesehatan (Tenaga Non Medis) menurut Unit Kerja dan Sarana Pelayanan Kesehatan di Kabupaten Penukal Abab Lematang Ilir Tahun 2018
Number of Non Medical Personnel by Job Unit and Services Facilities in Penukal Abab Lematang Ilir Regency 2018

Puskesmas/ Public Health Centres	Ahli Gizi	Teknisi Medis *)	Sanitasi	Kesehatan Masyarakat
(1)	(2)	(3)	(4)	(5)
1. Puskesmas Talang Ubi	2	-	2	-
2. Puskesmas Sungai Baung	1	-	-	1
3. Puskesmas Tanah Abang	1	1	2	1
4. Puskesmas Tempirai	-	-	-	3
5. Puskesmas Air Itam	-	-	-	-
6. Puskesmas Simpang Babat	-	-	3	2
7. Puskesmas Abab	-	-	1	2
Jumlah /Total	4	1	8	9
2017	3	-	8	11
2016	3	-	7	13
2015	2	-	8	8

Sumber : Dinas Kesehatan Kab.Penukal Abab Lematang Ilir
Source : Public Health Service of Penukal Abab Lematang Ilir Regency

Banyaknya Tenaga Medis dan Non Medis di RSUD Talang Ubi Tahun 2016-2018

Tabel : 4.2.8

Table

Number of Medical and Non Medical Personnel at Talang Ubi Public Hospital 2016-2018

Tenaga Kesehatan Health Personnel	Tahun/Year		
	2016	2017	2018
(1)	(2)	(3)	
Tenaga Medis	25	22	20
1. Dokter Sp. Penyakit Dalam	2	2	2
2. Dokter Sp. Bedah	1	1	1
3. Dokter Sp. Orthopedi	1	-	-
4. Dokter Sp. Anastesi	1	1	1
5. Dokter Sp. Obygn	2	1	1
6. Dokter Sp. Anak	1	1	1
7. Dokter THT	-	1	-
8. Dokter Residen Paru	1	-	-
9. Dokter Umum	14	13	11
10. Dokter Gigi	2	2	1
11. Dokter sp. Radiologi	-	-	1
12. Dokter sp. Patologi	-	-	1
Paramedis Keperawatan	306	287	269
1. Ners	23	24	25
2. S1 Keperawatan	11	10	12
3. D3 Keperawatan	94	89	93
4. SPK	1	1	1
5. DIV Kebidanan	3	4	6
6. DIII Kebidanan	168	153	126
7. DI Kebidanan	-	-	-
8. DIII Anastesi	2	2	2
9. DIII Kesehatan Gigi	2	2	2
10. SPRG	2	2	2

Sumber : RSUD Talang Ubi Kabupaten Penukal Abab Lematang Ilir
 Source : *Talang Ubi Public Hospital of Penukal Abab Lematang Ilir Regency*

Lanjutan Tabel / *Continued Table* : 4.2.8

Tenaga Kesehatan <i>Health Personnel</i>	Tahun/ <i>Year</i>		
	2016	2017	2018
	(1)	(2)	(3)
Paramedis Non Keperawatan	58	59	58
1. Apoteker	3	3	3
2. S1 Farmasi	2	3	3
3. S1 Kesehatan Masyarakat	7	8	6
4 S1 Gizi	1	1	1
5 D3 Farmasi	8	7	9
6 D3 Gizi	1	2	3
7 D3 Analisis Kesehatan	13	11	10
8. D3 Radiologi	9	10	9
9. D3 Rekam Medik	4	4	4
10 D3 Kesling	4	3	3
11. SMF	2	2	2
12. SMAK	1	1	1
13 D3 Fisiotherapy	3	4	4
Tenaga Non Medis	103	107	119
1. S2 Umum	1	-	-
2. S1 Umum	15	17	16
3. D3 Umum	7	5	5
4. D1	3	3	2
5. SMA	74	79	88
6. SMP	2	2	5
7. SD	1	1	3
Jumlah/<i>Total</i>	491	475	466

Sumber : RSUD Talang Ubi Kabupaten Penukal Abab Lematang Ilir
 Source : *Talang Ubi Public Hospital of Penukal Abab Lematang Ilir Regency*

**Banyaknya Fasilitas Kamar Rawat Inap di RSUD Talang Ubi
menurut Jenis Kamar Tahun 2016-2018**

Tabel : 4.2.9

Table

Number of Room Facilities at Talang Ubi Public Hospital 2016-2018

Fasilitas Kamar Rawat Inap <i>Room Facilities</i>	Jumlah / Total		
	2016	2017	2018
(1)	(2)	(3)	
Tipe Kamar Rawat Inap	28	28	30
VIP	6	6	3
Kelas I	4	4	7
Kelas II	5	5	6
Kelas III	9	9	8
TP Kelas	4	4	6
Jumlah Tempat Tidur Rawat Inap	74	74	85
VIP	6	6	3
Kelas I	8	8	14
Kelas II	12	12	14
Kelas III	37	37	37
TP Kelas	11	11	17

Sumber : RSUD Talang Ubi Kabupaten Penukal Abab Lematang Ilir
Source : *Talang Ubi Public Hospital of Penukal Abab Lematang Ilir Regency*

Jumlah Pasien Rawat Jalan dan Rawat Inap di RSUD Talang Ubi menurut Tipe Pasien Tahun 2016-2018

Tabel : 4.2.10
Table *Number of Patient at Talang Ubi Public Hospital by Type of Patient 2016-2018*

Tipe Pasien <i>Type of Patient</i>	Tahun <i>Year</i>		
	2016	2017	2018
(1)	(2)	(3)	
Rawat Jalan	15 113	15 646	15 763
Rawat Inap	3 979	4 248	5 009
VIP + Kelas I	384	362	562
Kelas II	948	810	835
Kelas III	2355	2841	3 339
TP Kelas	292	235	363
Jumlah/Total	18 751	19 579	20 862

Sumber : RSUD Talang Ubi Kabupaten Penukal Abab Lematang Ilir
 Source : *Talang Ubi Public Hospital of Penukal Abab Lematang Ilir Regency*

Tabel : 4.2.11
Table : **Banyaknya Tenaga Medis dan Non Medis di RS. Pertamina Tahun 2016-2018**
Number of Medical and Non Medical Personel at Pertamina Hospital 2016-2018

Tenaga Kesehatan Health Personel	Tahun Year		
	2016	2017	2018
(1)	(2)	(3)	
Tenaga Medis			
Dokter Spesialis	4	4	2
Dokter Umum	4	5	4
Dokter Gigi	1	1	1
Perawat	14	14	14
Bidan	1	1	1
Farmasi	2	2	1
DIII Farmasi	-	-	-
Tenaga Non Medis			
Ahli Gizi	-	-	-
Teknisi Medis*	-	-	-
Sanitasi	-	-	-
Kesehatan Masyarakat	-	-	-
Fasilitas			
Kamar Inap	15	15	15
Tempat Tidur	18	18	18

Sumber : RS. Pertamina Kabupaten Penukal Abab Lematang Ilir
 Source : Pertamina Hospital of Penukal Abab Lematang Ilir Regency

Tabel : 4.2.12 Banyaknya Fasilitas Kamar Rawat Inap di RS. Pertamina menurut Jenis Kamar Tahun 2016-2018
Table : *Number of Room Facilities at Pertamina Hospital 2016-2018*

Tipe Kamar Rawat Inap <i>Type of Room Facilities</i>	Jumlah <i>Total</i>		
	2016	2017	2018
(1)	(2)	(3)	
VIP	4	4	4
Kelas I	9	9	9
Kelas II	1	1	1
Kelas III	1	1	1
TP Kelas	-	-	-
Jumlah/Total	15	15	15

Sumber : RS. Pertamina Kabupaten Penukal Abab Lematang Ilir
 Source : *Pertamina Hospital of Penukal Abab Lematang Ilir Regency*

Tabel : 4.2.13 **Jumlah Pasien Rawat Jalan dan Rawat Inap di RS. Pertamina Tahun 2016-2018**
Table : *Number of Patient at Pertamina Hospital 2016-2017*

Tipe Pasien Type Of Pasien	Jumlah Total		
	2016	2017	2018
(1)	(2)	(3)	
Rawat Jalan	9 309	7 121	9 973
Rawat Inap	769	3 335	3 335
VIP		642	166
Kelas I	372	1 775	580
Kelas II	301	501	272
Kelas III	96	417	177
TP Kelas	-	-	-
Jumlah/Total	10 078	10 456	11 168

Sumber : RS. Pertamina Kabupaten Penukal Abab Lematang Ilir
Source : Pertamina Hospital of Penukal Abab Lematang Ilir Regency

Tabel
Table : 4.2.14

Banyaknya Balita yang Pernah Mendapat Imunisasi menurut Jenis Imunisasi di Kabupaten Pematang Abab Lematang Ilir Tahun 2018
Number of Infants Who Received Immunization by Type of Immunization in Pematang Abab Lematang Ilir Regency 2018

Kecamatan	Jenis Imunisasi			
	BCG	DPT/Hepatitis B		
		1	2	3
(1)	(2)	(3)	(4)	(5)
1. Talang Ubi	2 409	2 444	2 355	2 372
2. Tanah Abang	486	493	491	459
3. Penukal Utara	505	473	468	467
4. Penukal	739	693	803	472
5. Abab	727	646	701	733
Jumlah/Total	4 866	4 749	4 818	4 503
2017	4 110	4 222	4 390	4 494
2016	4 856	5 214	5 370	4 920
2015	4 088	4 484	4 256	4 053

Sumber : Dinas Kesehatan Kabupaten Pematang Abab Lematang Ilir
Source : Public Health Service of Pematang Abab Lematang Ilir Regency

Lanjutan Tabel / Continued Table : 4.2.14

Kecamatan	Jenis Imunisasi				Campak
	Polio				
	1	2	3	4	
(1)	(6)	(7)	(8)	(9)	(10)
1. Talang Ubi	2 373	2 444	2 354	2 356	2 199
2. Tanah Abang	489	482	465	466	497
3. Penukal Utara	479	499	468	464	485
4. Penukal	732	704	797	733	675
5. Abab	708	648	697	657	592
Jumlah	4 781	4 777	4 781	4 676	4 448
2017	3 296	4 130	4 431	4 342	4 191
2016	4 866	5 198	5 101	4 877	4 522
2015	4 227	4 496	4 249	4 103	3 812

Sumber : Dinas Kesehatan Kab. Penukal Abab Lematang Ilir
 Source : Public Health Service of Penukal Abab Lematang Ilir Regency

Tabel
Table : 4.2.15

Jumlah Bayi Lahir, Bayi Berat Badan Lahir Rendah (BBLR), BBLR Dirujuk, dan Bergizi Buruk menurut Kecamatan di Kabupaten Penukal Abab Lematang Ilir Tahun 2018

The Number of Babies Born, Baby with Low birth weight, Low birth weight Infants were Referred, Baby with Poor Nutrition in Penukal Abab Lematang Ilir Regency 2018

Kecamatan	Bayi Lahir	BBLR		Gizi Buruk
		Jumlah	Dirujuk	
(1)	(2)	(3)	(4)	(5)
1. Talang Ubi	1 904	1	1	1
2. Tanah Abang	718	1	1	-
3. Penukal Utara	513	-	-	1
4. Penukal	667	1	1	-
5. Abab	595	1	1	-
Jumlah/Total	4 397	4	4	2
2017	4 671	8	8	1
2016	4 838	6	-	2
2015	4 369	-	-	8

Sumber : Dinas Kesehatan Kab.Penukal Abab Lematang Ilir
Source : Public Health Service of Penukal Abab Lematang Ilir Regency

Jumlah Kasus HIV/AIDS, IMS, DBD, Diare, TB, dan Malaria menurut Kecamatan di Kabupaten Pematang Abab Lematang Ilir Tahun 2018

Tabel : 4.2.16
Table

Number of Cases HIV/AIDS, IMS, Scarlet Fever, Diarrhea, Tuberculosis, and malaria by District in Pematang Abab Lematang Ilir Regency 2018

Kecamatan	HIV	AIDS	IMS	DBD	Diare	TB *)	Malaria
(1)	(2)	(3)	(4)	(5)	(6)	(7)	(8)
1. Talang Ubi	4	-	3	76	1 094	102	-
2. Tanah Abang	-	-	-	14	998	59	-
3. Penukal Utara	-	-	184	42	1 132	64	3
4. Penukal	-	-	7	3	1 252	78	1
5. Abab *)	3	-	10	7	503	56	-
JUMLAH	7	-	204	142	4 979	359	4
2017	6	1	244	5	5 386	308	1
2016	-	-	253	61	5 642	242	7
2015	6	-	102	74	6 093	110	18

Sumber : Dinas Kesehatan Kab.Penukal Abab Lematang Ilir
Source : *Public Health Service of Penukal Abab Lematang Ilir Regency*

Tabel : 4.2.17
Table

Jumlah Klinik dan Akseptor KB Baru Dirinci Menurut Kecamatan di Kabupaten Penukal Abab Lematang Ilir Tahun 2018

Number of Clinic and Family Planning Acceptors by District in Penukal Abab Lematang Ilir Regency 2018

Kecamatan/ District	Departemen Kesehatan/ Public Health Service		Swasta/ Private	
	Klinik/ Clinics	Akseptor/ Acceptors	Klinik/ Clinics	Akseptor/ Acceptors
(1)	(2)	(3)	(4)	(5)
1. Talang Ubi	3	2 072	1	165
2. Tanah Abang	1	1 328	-	-
3. Penukal Utara	1	1 145	-	-
4. Penukal	2	1 701	-	-
5. Abab	1	632	-	-
Jumlah/Total	9	6 878	1	165
2017	8	4 858	4	42
2016	9	4 708	5	3
2015	25	3 474	5	184

Sumber : Dinas PPKBPPPA (Pengendalian Penduduk, Keluarga Berencana dan Pemberdayaan Perempuan Perlindungan Anak) Kabupaten Penukal Abab Lematang Ilir

Source : PPKBPPPA Service of Penukal Abab Lematang Ilir Regency

Lanjutan Tabel / Continued Table : 4.2.17

Kecamatan/ District	Praktek Swasta			
	Dokter/ Docter	Akseptor/ Acceptors	Bidan/ Midwives	Akseptor/ Acceptors
(1)	(6)	(7)	(8)	(9)
1. Talang Ubi	2	406	9	167
2. Tanah Abang	1	245	1	225
3. Penukal Utara	-	-	-	-
4. Penukal	-	-	6	246
5. Abab	-	-	9	43
Jumlah/Total	3	651	25	681
2017	2	0	26	176
2016	1	58	7	1 051
2015	6	-	14	138

Sumber : Dinas PPKBPPPA (Pengendalian Penduduk, Keluarga Berencana dan Pemberdayaan Perempuan Perlindungan Anak) Kabupaten Penukal Abab Lematang Ilir

Source : PPKBPPPA Service of Penukal Abab Lematang Ilir Regency

Tabel
Table : 4.2.18

**Jumlah Peserta KB Baru Dirinci Menurut Jenis Alat Kontrasepsi
di Kabupaten Penukal Abab Lematang Ilir Tahun 2018**
**Number of New Acceptor by Type of Contraceptives
in Penukal Abab Lematang Ilir Regency 2018**

Kecamatan/ District	Jenis Alat Kontrasepsi / Contraception Type						
	IUD	PIL	Kondom	MOW	MOP	Implant	Suntikan
(1)	(2)	(3)	(4)	(5)	(6)	(7)	(8)
1. Talang Ubi	80	587	84	3	35	389	1 465
2. Tanah Abang	55	456	36	-	-	215	811
3. Penukal Utara	35	301	74	-	-	174	561
4. Penukal	50	597	27	-	-	352	675
5. Abab	65	119	28	-	-	160	260
Jumlah/Total	285	2 060	249	3	35	1 290	3 772
2017	144	1 019	364	5	3	1 469	3 046
2016	220	2 771	738	3	-	1 456	5 355
2015	43	1 309	550	-	9	529	1 213

Sumber : Dinas PPKBPPPA (Pengendalian Penduduk, Keluarga Berencana dan Pemberdayaan Perempuan Perlindungan Anak) Kabupaten Penukal Abab Lematang Ilir

Source : PPKBPPPA Service of Penukal Abab Lematang Ilir Regency

Tabel
Table : 4.2.19

**Jumlah PUS, PPM, dan Jumlah Peserta KB Aktif
di Kabupaten Penukal Abab Lematang Ilir Tahun 2018**
**Number PUS, PPM, of Active Acceptors in Penukal Abab
Lematang Ilir Regency 2018**

Kecamatan/ District	PUS	PPM	Jumlah Peserta KB Aktif
(1)	(2)	(3)	(4)
1. Talang Ubi	15 783	7 633	13 284
2. Tanah Abang	5 610	2 987	4 750
3. Penukal Utara	5 825	2 887	4 675
4. Penukal	6 578	2 873	5 295
5. Abab	5 763	2 774	4 705
Jumlah/Total	39 559	19 154	32 709
2017	38 967	20 613	31 468
2016	40 851	19 591	33 448
2015	34 333	15 381	28 679

Sumber : Dinas PPKBPPPA (Pengendalian Penduduk, Keluarga Berencana dan Pemberdayaan Perempuan Perlindungan Anak) Kabupaten Penukal Abab Lematang Ilir
Source : PPKBPPPA Service of Penukal Abab Lematang Ilir Regency

**Jumlah Peserta KB Aktif Menurut Jenis Alat Kontrasepsi
di Kabupaten Penukal Abab Lematang Ilir Tahun 2018**

Tabel : 4.2.20
Table

**Number PUS, PPM, of Active Acceptors by Type of Contraceptives
in Penukal Abab Lematang Ilir Regency 2018**

Kecamatan/ District	Jenis Alat Kontrasepsi/ Contraceptive Type						
	IUD	PIL	Kondom	Mow	Mop	Implant	Suntikan
(1)	(2)	(3)	(4)	(5)	(6)	(7)	(8)
1. TalangUbi	1 027	1 757	1 757	1 653	74	5 367	3 233
2. TanahAbang	55	480	480	73	32	1 636	2 377
3. PenukalUtara	130	220	220	18	5	2 091	1 982
4. Penukal	230	395	395	431	74	1 882	2 226
5. Abab	64	701	701	197	14	2 236	146
Jumlah/Total	1 506	3 553	2 372	585	199	13 212	9 964
2017	1 008	4 770	1 629	515	191	9 689	13 665
2016	936	4 852	2 107	404	181	8 360	16 338
2015	930	4 330	1 745	381	144	7 558	12 484

Sumber : Dinas PPKBPPPA (Pengendalian Penduduk, Keluarga Berencana dan Pemberdayaan Perempuan Perlindungan Anak) Kabupaten Penukal Abab Lematang Ilir

Source : PPKBPPPA Service of Penukal Abab Lematang Ilir Regency

4.3 AGAMA DAN SOSIAL LAINNYA

RELIGION AND OTHER SOCIAL AFFAIRS

Tabel 4.3.1 Jumlah Penduduk Menurut Kecamatan dan Agama yang Dianut di Kabupaten Penukal Abab Lematang Ilir, 2018
Table *Number of Population by Sub District and Religion in Penukal Abab Lematang Ilir Regency, 2018*

Kecamatan <i>Sub District</i>	Islam <i>Islam</i>	Protestan <i>Christian</i>	Katolik <i>Catholic</i>	Hindu <i>Hindu</i>	Budha <i>Buddha</i>	Lainnya <i>Other</i>
(1)	(2)	(3)	(4)	(5)	(6)	(7)
Talang Ubi	76 794	337	89	2	54	-
Tanah Abang	28 353	12	1	0	2	-
Abab	24 779	1	3	0	0	-
Penukal	26 360	35	0	1	0	-
Penukal Utara	20 283	5	0	0	0	-
Penukal Abab Lematang Ilir	176 569	390	93	3	56	-

Sumber/*Source* : Kantor Kementerian Agama Kabupaten Penukal Abab Lematang Ilir/*Religius Affair Ministry of Penukal Abab Lematang Ilir Regency*

Tabel 4.3.2 Jumlah Tempat Peribadatan Menurut Kecamatan di Kabupaten Penukal Abab Lematang Ilir, 2018
Table *Number of Worship Facilities by Sub District in Penukal Abab Lematang Ilir Regency, 2018*

Kecamatan Sub District	Masjid Mosque	Mushola Mushola	Gereja Protestan Christian Church	Gereja Katolik Catholic Church	Pura Temple	Vihara
(1)	(2)	(3)	(4)	(5)	(6)	(7)
Talang Ubi	81	47	1	1	-	-
Tanah Abang	28	5	-	-	-	-
Abab	27	25	-	-	-	-
Penukal	33	-	-	-	-	-
Penukal Utara	17	11	-	-	-	-
Penukal Abab Lematang Ilir	186	88	1	1	-	-

Sumber/Source : Kantor Kementerian Agama Kabupaten Penukal Abab Lematang Ilir/Religious Affair Ministry of Penukal Abab Lematang Ilir Regency

Tabel 4.3.3 Jumlah Desa/Kelurahan yang Mengalami Bencana Alam¹ Menurut Kecamatan di Kabupaten Penukal Abab Lematang Ilir, 2011, 2014, dan 2018
Number of Villages that Had Natural Disaster¹ in Penukal Abab Lematang Ilir Regency, 2011, 2014, and 2018

Kecamatan Sub District	Banjir Flood			Gempa Bumi Earthquake		
	2011	2014	2018	2011	2014	2018
(1)	(2)	(3)	(4)	(5)	(6)	(7)
Talang Ubi	-	5	3	-	-	-
Tanah Abang	-	0	10	-	-	-
Abab	-	2	3	-	-	-
Penukal	-	6	7	-	-	-
Penukal Utara	-	7	3	-	-	-
Penukal Abab Lematang Ilir		20	26	-	-	-

Lanjutan Tabel/*Continued Table 4.3.3*

Kecamatan <i>Sub District</i>	Tanah Longsor <i>Landslide</i>		
	2011	2014	2018
(1)	(2)	(3)	(4)
Talang Ubi	-	-	-
Tanah Abang	-	2	6
Abab	-	-	-
Penukal	-	-	-
Penukal Utara	-	-	-
Penukal Abab Lematang Ilir		2	6

Catatan/*Note* :¹ Terjadi dalam tiga tahun terakhir sampai dengan saat pencacahan/*Occured during the last three years by the time of enumeration*

Sumber/*Source*: BPS, Pendataan Potensi Desa (Podes)/ *BPS-Statistics Indonesia, Village Potential Data Collecting*

Table : 4.3.4 **Jumlah Jemaah Haji Kabupaten Penukal Abab Lematang Ilir yang Diberangkatkan Ke Tanah Suci Tahun 2017-2018**
Number of Penukal Abab Lematang Ilir Regency's Pilgrims Departed to Mecca In 2017-2018

Kecamatan/ District	2017		2018	
	Laki-laki/ Men	Perempuan Women	Laki-laki/ Men	Perempuan Women
(1)	(2)	(3)	(4)	(5)
1. Talang Ubi	14	18	40	46
2. Tanah Abang	1	1	8	8
3. Penukal Utara	1	1	4	5
4. Penukal	3	3	10	14
5. Abab	1	3	8	10
Jumlah/Total	21	26	70	83

Sumber : Kementerian Agama Kabupaten Penukal Abab Lematang Ilir

Source : Representative Office of Dept. Religion Affairs of Penukal Abab Lematang Ilir

Tabel
Table : 4.3.5

Jumlah Cerai Thalak, Cerai Gugat dan Nikah Dirinci Menurut Kecamatan di Kabupaten Penukal Abab Lematang Ilir Tahun 2017-2018

Number of Separation, Divorces and Marriage in Penukal Abab Lematang Ilir Regency in 2017-2018

Kecamatan/ District	Cerai Thalak *)		Cerai Gugat *)		Nikah/Marriage **)	
	2017	2018	2017	2018	2017	2018
(1)	(2)	(4)	(5)	(6)	(7)	(8)
1. Talang Ubi	25	-	87	-	750	776
2. Tanah Abang	8	-	17	-	325	245
3. Penukal Utara	3	-	10	-	175	175
4. Penukal	2	-	17	-	400	271
5. Abab	5	-	9	-	350	182
Jumlah/Total	43	-	140	-	2 000	1 649

Sumber/Source : *) Pengadilan Agama/Religion of Justice

**) Kementerian Agama/Deptement Religion

Catatan/Note: Data tahun 2018 belum tersedia/Data 2018 is not yet available

Tabel : 4.3.6 Jumlah Panti Asuhan dan Anak yang Diasuh di Kabupaten Penukal Abab Lematang Ilir Tahun 2018
Table : 4.3.6 *Number of Orphanages and Orphans in Penukal Abab Lematang Ilir Regency 2018*

	Kecamatan/ Subdistrict	Panti Asuhan/ <i>Orphanages</i>		Jumlah Anak Asuh (orang)/ Total Orphans
		Pemerintah/ State	Swasta/ Private	
	(1)	(2)	(3)	(4)
1.	Talang Ubi	-	1	34
2.	Tanah Abang	-	-	-
3.	Penukal Utara	-	-	-
4.	Penukal	-	-	-
5.	Abab	-	-	-
	Jumlah/Total	-	1	34

Sumber : Dinas Sosial Kabupaten Penukal Abab Lematang Ilir
 Source : *Social Service of Penukal Abab Lematang Ilir Regency*

Tabel
Table : 4.3.7

**Jumlah Karang Taruna Menurut Kecamatan
di Kabupaten Penukal Abab Lematang Ilir Tahun 2018**
*Number of Youth Associations by District
in Penukal Abab Lematang Ilir Regency 2018*

Kecamatan/ Subdistrict	Tumbuh Growth	Berkembang Developing	Maju Advance	Percon- tohan/ Pilot (orang)	Jumlah Total
(1)	(2)	(3)	(4)		(5)
1. Talang Ubi	10	4	3	3	7
2. Tanah Abang	9	5	3	-	13
3. Penukal Utara	13	-	-	-	6
4. Penukal	7	6	-	-	3
5. Abab	5	3	-	-	4
Jumlah/Total	44	18	6	3	33
2017	44	18	6	3	33
2016	44	18	6	3	33

Sumber : Dinas Sosial Kabupaten Penukal Abab Lematang Ilir
Source : Social Service of Penukal Abab Lematang Ilir Regency

Tabel
Table : 4.3.8

**Banyaknya Penduduk yang Mempunyai Masalah Sosial
di Kabupaten Penukal Abab Lematang Ilir Tahun 2018**
**Number of People Who Have Social Problems
in Penukal Abab Lematang Ilir Regency 2018**

Kecamatan/ Subdistrict	Anak Terlantar/ Neglected Child	Anak Nakal/ Naughty Child	Tuna Sosial	
			Wanita Tuna Susila/ Prostitutions	Waria/ Transvestism
(1)	(2)	(3)	(4)	(5)
1. Talang Ubi	-	-	19	-
2. Tanah Abang	-	-	-	-
3. Penukal Utara	-	-	-	-
4. Penukal	-	-	-	-
5. Abab	-	-	-	-
Jumlah/Total	-	-	19	-
2017	-	-	8	-

Sumber : Dinas Sosial Kabupaten Penukal Abab Lematang Ilir
Source : Social Service of Penukal Abab Lematang Ilir Regency

Lanjutan Tabel/*Continued Table* : 4.3.8

Kecamatan/ <i>Subdistrict</i>	Pengemis <i>Beggars</i>	Gelandangan <i>Loiters</i>	Korban Penyalahgunaan Narkotika <i>Narcotic Victims</i>
(1)	(6)	(7)	(8)
1. Talang Ubi	-	-	-
2. Tanah Abang	-	-	-
3. Penukal Utara	-	-	-
4. Penukal	-	-	-
5. Abab	-	-	-
Jumlah/Total	-	-	-

Sumber : Dinas Sosial Kabupaten Penukal Abab Lematang Ilir
 Source : *Social Service of Penukal Abab Lematang Ilir Regency*

Lanjutan Tabel/Continued Table : 4.3.8

Kecamatan/ Subdistrict	Penyandang Cacat/ <i>Handicapped</i>			
	Tuna Rungu/ <i>Deaf Dumb</i>	Tuna Netra/ <i>Blind</i>	Tuna Mental/ <i>Mental Illness</i>	Tuna Daksa/ <i>Handicapped</i>
(1)	(9)	(10)	(11)	(12)
1. Talang Ubi	3	8	1	3
2. Tanah Abang	7	19	1	1
3. Penukal Utara	5	16	3	1
4. Penukal	16	5	-	-
5. Abab	11	13	-	8
Jumlah/Total	42	61	5	13
2017	107	43	360	180

Sumber : Dinas Sosial Kabupaten Penukal Abab Lematang Ilir
 Source : Social Service of Penukal Abab Lematang Ilir Regency

Lanjutan Tabel/*Continued Table* : 4.3.8

Kecamatan/ <i>Subdistrict</i>	Bekas Penderita Penyakit Kronis <i>Former Chronical Disease</i>	Bekas Narapidana <i>Former Prisoners</i>	Lanjut Usia Terlantar <i>Decrepit</i>	Anak Jalanan <i>Loiter Children</i>
(1)	(13)	(14)	(15)	(16)
1. Talang Ubi	1	-	20	-
2. Tanah Abang	6	-	13	-
3. Penukal Utara	4	-	34	-
4. Penukal	3	-	2	-
5. Abab	5	-	2	-
Jumlah/Total	19	-	71	-
2017	18	-	1 133	-

Sumber : Dinas Sosial Kabupaten Penukal Abab Lematang Ilir
 Source : *Social Service of Penukal Abab Lematang Ilir Regency*

Lanjutan Tabel/*Continued Table* : 4.3.8

Kecamatan/ <i>Subdistrict</i>	Wanita Rawan Sosial Ekonomi/ <i>Women of Sensitive Social Economic</i>	Keluarga Fakir Miskin/ <i>The Poor Family</i>	Keluarga Berumah Tak Layak Huni/ <i>Family in Improperly Setilement</i>
(1)	(17)	(18)	(19)
1. Talang Ubi	1	2 704	-
2. Tanah Abang	1	255	-
3. Penukal Utara	5	-	30
4. Penukal	1	96	20
5. Abab	1	-	20
Jumlah/Total	9	3 055	70
2017	9	11 013	361

Sumber : Dinas Sosial Kabupaten Penukal Abab Lematang Ilir
 Source : *Social Service of Penukal Abab Lematang Ilir Regency*

Lanjutan Tabel/*Continued Table* : 4.3.8

Kecamatan/ <i>Subdistrict</i>	Korban Bencana Alam dan Musibah Lainnya (Keluarga)/ <i>Number of Disaster Victims</i>	Masyarakat yang Tinggal di Daerah Rawan Bencana/ <i>Societies Live in Disaster Area</i>	Anak Balita Terlantar/ <i>Family in Children Neglected</i>
(1)	(20)	(21)	(22)
1. Talang Ubi	6	8	-
2. Tanah Abang	7	8	-
3. Penukal Utara	-	7	-
4. Penukal	3	9	-
5. Abab	1	4	-
Jumlah/Total	17	36	-
2017	25	43	-

Sumber : Dinas Sosial Kabupaten Muara Enim
 Source : *Social Service of Muara Enim Regency*

4.4 KESEJAHTERAAN SOSIAL / SOCIAL WELFARE

Tabel : 4.4.1 Pentahapan Keluarga Pra Sejahtera dan Sejahtera Menurut Kecamatan di Kabupaten Penukal Abab Lematang Ilir Tahun 2018
Table : 4.4.1 Number of Pre-Prosperous and Prosperous Family in Penukal Abab Lematang Ilir Regency 2018

Kecamatan/ District	PRA SEJAHTERA	KELUARGA SEJAHTERA				JUMLAH/ TOTAL
		I	II	III	III+	
(1)	(2)	(3)	(4)	(5)	(6)	(7)
1. Talang Ubi	1 934	5 940	8 331	4 863	1 356	22 424
2. Tanah Abang	299	1 898	4 194	1 520	403	8 314
3. Penukal Utara	561	2 528	2 587	1 278	607	7 561
4. Penukal	953	1 886	3 399	2 661	1 030	9 929
5. Abab	304	1 568	3 091	2 036	279	7 278
Jumlah / Total	4 051	13 820	21 602	12 358	3 675	55 506
2017	4 408	12 383	18 940	10 289	1 142	48 162
2016	4 635	11 887	19 858	9 969	1 061	47 410
2015	4 094	10 961	18 543	10 949	913	45 460

Sumber : Dinas PPKBPPPA (Pengendalian Penduduk, Keluarga Berencana dan Pemberdayaan Perempuan Perlindungan Anak) Kabupaten Penukal Abab Lematang Ilir

Source : PPKBPPPA Service of Penukal Abab Lematang Ilir Regency

Tabel
Table : 4.4.2

Garis Kemiskinan dan Jumlah Penduduk Miskin di Kabupaten Penukal Abab Lematang Ilir Tahun 2008-2018

Poverty Line and Number of Poor population in Penukal Abab Lematang Ilir Regency 2008-2018

Tahun Year	Garis Kemiskinan (Rp/Kapita/Bulan)	Jumlah Penduduk Miskin Poor Population	
		Jumlah (ribu jiwa)	Persentase
(1)	(2)	(3)	(4)
2008	210 095	118,40	17,98
2009	210 454	106,40	15,96
2010	225 807	104,48	14,51
2011	250 892	100,39	13,71
2012	262 718	98,60	13,21
2013	275 302	108,20	14,26
2014	281 242	106,05	13,76
2015	298 117	26,81	14,88
2016	330 907	28,89	14,26
2017	346 448	26,75	14,53
2018	377 160	25,78	13,81

Sumber : BPS Kabupaten Muara Enim

Source : BPS - Statistics of Muara Enim Regency

Tabel
Table : 4.4.3

Pengeluaran Rata-rata Perkapita Sebulan menurut Golongan Pengeluaran dan Kelompok Barang di Kabupaten Penukal Abab Lematang Ilir Tahun 2018 (Rp)

Average Per Capita Monthly Expenditure by Expenditure Group and Commodity Group in Penukal Abab Lematang Ilir Regency 2018 (Rp)

Golongan Pengeluaran/ <i>Expenditure Class</i>	Makanan/ <i>Food</i>	Bukan Makanan/ <i>Non Food</i>	Jumlah/ <i>Total</i>
(1)	(2)	(3)	(4)
<100 000	-	-	-
100 000 -149 999	141 018	79 940	220 958
150 000 –299 999	218 912	88 607	307 520
200 000 –299 999	322 942	153 749	476 691
300 000 –499 999	465 853	254 284	720 136
500 000 –749 999	629 788	363 941	993 729
750 000 –999 999	824 791	559 188	1 383 979
≥ 1 000 000	1 035 022	1 085 804	2 120 826

Sumber : BPS Kabupaten Muara Enim (Diolah dari Susenas)

Source : BPS - Statistics of Muara Enim Regency (Proceeded by Susenas)

Tabel : 4.4.4 **Pengeluaran Rata-rata Perkapita Sebulan menurut Kelompok Barang Makanan Kabupaten Penukal Abab Lematang Ilir Tahun 2015-2018 (Rp)**
Table *Average Percapita Monthly Expenditure by Food Commodity Group in Penukal Abab Lematang Ilir Regency 2015-2018 (Rp)*

Kelompok Bahan Makanan/ Food Commodity Group	2015	2016	2017	2018
(1)	(2)	(3)	(4)	(5)
1. Padi-padian	46 557	54 031	72 088	74 632
2. Umbi-umbian	2 985	6 221	3 320	3 860
3. Ikan	27 298	15 689	35 631	34 266
4. Daging	10 798	21 554	14 958	12 335
5. Telur dan Susu	17 287	14 811	21 170	19 589
6. Sayur-sayuran	27 044	4 257	46 484	39 587
7. Kacang-kacangan	7 456	4 656	9 186	6 481
8. Buah-buahan	11 185	9 077	14 061	18 194
9. Minyak dan Lemak	9 631	9 384	14 309	11 064
10. Bahan Minuman	14 496	7 443	17 295	15 642
11. Bumbu-bumbuan	7 108	2 297	11 221	12 134
12. Konsumsi Lainnya	10 776	14 293	13 649	13 174
13. Makanan dan Minuman Jadi	25 660	9 390	90 228	75 397
14. Minuman Beralkohol	-	-	-	-
15. Tembakau dan Sirih	40 641	64 581	85 305	66 252
Jumlah/Total	258 924	237 684	448 903	402 607

Sumber : BPS Kabupaten Muara Enim (Diolah dari Susenas)
 Source : BPS - Statistics of Muara Enim Regency (Proceeded by Susenas)

Catatan : Sejak tahun 2015, data sudah terpisah dari Kabupaten Muara Enim

Tabel : 4.4.5
Table : 4.4.5

Pengeluaran Rata-rata Perkapita Sebulan menurut Kelompok Barang Bukan Makanan di Kabupaten Penukal Abab Lematang Ilir Tahun 2015-2018 (Rp)

Average Percapita Monthly Expenditure by Non Food Commodity Group in Penukal Abab Lematang Ilir Regency 2015-2018 (Rp)

Kelompok Barang Bukan Makanan/ Non Food Commodity Group	2015	2016	2017	2018
(1)	(2)	(3)	(4)	(5)
1 Perumahan, Bahan Bakar, Penerangan, dan Air	78 606	22 242	170 125	190 877
2 Aneka Barang dan Jasa	40 439	9 731	56 917	33 360
3 Biaya Pendidikan	4 817	8 362	29 968	16 629
4 Biaya Kesehatan	3 149	3 995	11 026	11 040
5 Pakaian, Alas, dan Tutup Kepala	5 663	3 428	19 364	19 412
6 Barang yang Tahan Lama	5 408	2 965	30 370	19 576
7 Pajak, Pungutan, dan Asuransi	2 449	3 688	25 824	24 476
8 Keperluan Pesta dan Upacara	4 100	35 238	5 998	9 324
Jumlah/Total	144 631	89 649	308 598	324 694

Sumber : BPS Kabupaten Muara Enim (Diolah dari Susenas)

Source : BPS - Statistics of Muara Enim Regency (Proceeded by Susenas)

Catatan : Sejak tahun 2015, data sudah terpisah dari Kabupaten Muara Enim



BAB V

PERTANIAN



**PRODUKTIVITAS
PADI**
13933 TON/HA

PRODUKSI JAGUNG
2208,33 TON



**PRODUKSI
TANAMAN
SAYURAN
(KWINTAL)**



514



21



4995



5360

382,2



378



2448



93180



47212

10470



**PRODUKSI BUAH-BUAHAN
TERBESAR
(KWINTAL)**

PENJELASAN TEKNIS

1. **Lahan sawah** adalah lahan pertanian yang berpetak-petak dan dibatasi oleh pematang (galengan), saluran untuk menahan/ menyalurkan air, yang biasanya ditanami padi sawah tanpa memandang dari mana diperoleh atau status lahan tersebut. Lahan yang dimaksud termasuk lahan yang terdaftar di Pajak Bumi Bangunan, Iuran Pembangunan Daerah, lahan bengkok, lahan serobotan, lahan rawa yang ditanami padi dan lahan bekas tanam tahunan yang telah dijadikan sawah, baik yang ditanami padi, palawija atau tanaman semusim lainnya.
2. **Tegal/Kebun** adalah lahan pertanian bukan sawah (lahan kering) yang ditanami tanaman semusim atau tahunan dan terpisah dengan halaman sekitar rumah serta penggunaannya tidak berpindah pindah.
3. **Ladang/Huma** adalah lahan pertanian bukan sawah (lahan kering) yang biasanya ditanami tanaman semusim dan penggunaannya hanya semusim atau dua musim, kemudian akan ditinggalkan bila sudah tidak subur lagi (berpindah - pindah). Kemungkinan lahan ini beberapa tahun kemudian akan dikerjakan kembali jika sudah

TECHNICAL NOTES

1. **Wetland** is agricultural land that separated by small dykes to resist water, where the main crop is usually wetland paddy without considering where it is got from or the status of the land. It includes the land that is registered at land income tax office, regional development contribution, 'bengkok' land, illegal ownership, swamps for rice cultivation, and annual crop land mark that has been used as rice field, which are both planted with paddy, secondary crops or the other seasonal crops.
2. **Dry field/Garden** is an dryland (unirrigated land) which is planted with seasonal or annual crops and separately from the yard around the house without shifting
3. **Unirrigated agricultural field/Shifting cultivation land** is dryland (unirrigated land) that usually is cultivated for seasonal crops and utilized only for one or two seasons, then it will be left when it is not fertile (shifting). Maybe, this land will be used again in a few years if it has been fertile.

subur.

4. **Lahan yang sementara tidak diusahakan** adalah lahan yang biasanya diusahakan tetapi untuk sementara (lebih dari 1 (satu) tahun tetapi kurang dari atau sama dengan 2 (dua) tahun) tidak diusahakan, termasuk lahan sawah yang tidak diusahakan selama lebih dari 2 (dua) tahun.
4. *Temporarily unused land is land that is regularly used but temporarily (more than a year but less or equal than two years) is unused, it includes wetland that is not cultivated more than two years.*
5. Data pokok tanaman pangan yang dikumpulkan adalah luas panen dan produktivitas (hasil per hektar). Produksi tanaman pangan merupakan hasil perkalian antara luas panen dengan produktivitas. Pengumpulan data luas panen dilakukan setiap bulan dengan pendekatan area kecamatan di seluruh wilayah Indonesia. Pengumpulan data produktivitas dilakukan melalui pengukuran langsung pada plot ubinan berukuran 2½ m x 2½ m. Pengumpulan data produktivitas dilakukan setiap subround (empat bulanan) pada waktu panen petani.
5. *The main food crops data collected consists of harvested area and productivity (yield per hectare). Food crops production is generated by harvested area multiplied by productivity. The harvested area data is collected every month using sub district area approach in all sub district in Indonesia. The productivity data collection is conducted by a direct measurement in 2½m x 2½m crop cutting plot. The productivity measurement is conducted in every subround (four monthly) at the time when farmers are harvesting their crops.*
6. Data produksi padi dan palawija yang disajikan adalah dalam kualitas: gabah kering giling (padi), pipilan kering (jagung), biji kering (kedelai dan kacang tanah), dan umbi basah (ubi kayu dan ubi jalar).
6. *Production of paddy and secondary crops data are presented in the form of: dry unhusked rice (paddy), dry loose maize (maize), dry shells crops (soybeans and peanuts), and fresh roots (cassava and sweet potatoes).*

7. Tanaman sayuran dan buah-buahan semusim

Tanaman sayuran semusim adalah tanaman sumber vitamin, garam mineral dan lain-lain yang dikonsumsi dari bagian tanaman yang berupa daun, bunga, buah, dan umbinya, yang berumur kurang dari satu tahun.

Tanaman buah-buahan semusim adalah tanaman sumber vitamin, garam mineral, dan lain-lain yang dikonsumsi dari bagian tanaman yang berupa buah, berumur kurang dari satu tahun, tidak berbentuk pohon/rumpun tetapi menjalar dan berbatang lunak.

8. Tanaman buah-buahan dan sayuran tahunan

Tanaman buah-buahan tahunan adalah tanaman sumber vitamin, garam mineral, dan lain-lain yang dikonsumsi dari bagian tanaman yang berupa buah dan merupakan tanaman tahunan.

9. Tanaman sayuran tahunan adalah tanaman sumber vitamin, garam mineral, dan lain-lain yang dikonsumsi dari bagian tanaman yang berupa daun dan atau buah yang berumur lebih dari satu tahun.

10. Tanaman biofarmaka adalah tanaman yang bermanfaat untuk obat-obatan, kosmetik, dan kesehatan yang

7. *Seasonal vegetable and fruit plants*

Seasonal vegetable plants are plants which are the Sources of vitamin, mineral salt, etc, consumed from the part of the plant in the form of leaf, flower, fruit, and root with the age of less than one year.

Seasonal fruit plants are plants which are the Sources of vitamin, mineral salt, etc, consumed from the part of the plant in the form of fruits. These plants are creeps with the age of less than one year.

8. *Annual fruit and vegetable plants*

Annual fruit plants are plants which are the Sources of vitamin, contained mineral salt, etc, consumed from the part of plant in the form of fruit and more than one year of age.

9. *Annual vegetable plants* are plants which are the Sources of vitamin, contained mineral salt, etc, consumed from the part of the plant in the form of vegetable and more than one year of age.

10. *Medicinal plants* are plants which are useful for medicine. It is consumed from part of the plant such as leaf,

dikonsumsi atau digunakan dari bagian-bagian tanaman seperti daun, batang, buah, umbi (rimpang) ataupun akar.

11. **Tanaman hias** adalah tanaman yang mempunyai nilai keindahan baik bentuk, warna daun, tajuk maupun bunganya, sering digunakan untuk penghias pekarangan dan lain sebagainya.
 12. **Luas panen tanaman hortikultura** adalah luas tanaman sayuran, buah-buahan, biofarmaka, dan tanaman hias yang diambil hasilnya/dipanen pada periode pelaporan.
 13. **Luas panen untuk tanaman sayuran** adalah luas tanaman yang dipanen sekaligus/habis/dibongkar dan luas tanaman yang dipanen berkali-kali (lebih dari satu kali)/belum habis.
 14. **Tanaman yang dipanen sekaligus/habis/dibongkar** adalah tanaman yang sehabis panen langsung dibongkar/dicabut, terdiri dari bawang merah, bawang putih, bawang daun, kentang, kol/kubis, kembang kol, petsai/sawi, wortel, lobak, dan kacang merah.
 15. **Tanaman yang dipanen berkali-kali (lebih dari satu kali)/belum habis** adalah tanaman yang pemanenannya lebih dari satu kali dan biasanya dibongkar apabila panen terakhir
11. **Ornamental plants** are plants which have a beauty value, either in shape, colour of leaf or crown of flower, and they are often used as a yard decorator.
 12. **Harvested area of horticulture** is area which vegetable, fruit, medicinal and ornamental plant of crop harvested during the period of report.
 13. **Harvested area of vegetables** is area of entirely plant harvested/demolished and plant harvested several times/undemolished.
 14. **Entirely plants harvested/demolished** are plants usually harvested once and demolished to be substituted by other plants, consisting of: shallots, garlic, leeks, potato, cabbage, cauli flower, mustard green, carrots, chineseradish, and red kidney beans.
 15. **Plants harvested several times/undemolished** are plants usually harvested more than once and demolished in the case that the last harvest was economically not

flower, fruit, tuber, and root.

sudah tidak memadai lagi, terdiri dari: kacang panjang, cabe besar, cabe rawit, jamur, tomat, terung, buncis, ketimun, labu siam, kangkung, bayam, melon, semangka, dan blewah.

profiTable. They consist of: yard long beans, chili, small chili, mushroom, tomatoes, eggplant, frech beans, cucumber, pumpkin/ chajota, swamp cabbage, spinach, melon, watermelon, and blewah.

16. **Produksi hortikultura** adalah hasil menurut bentuk produk dari setiap tanaman sayuran, buah-buahan, biofarmaka dan tanaman hias yang diambil berdasarkan luas yang dipanen/tanaman yang menghasilkan pada bulan/triwulan laporan.
16. **Horticulture production** is the standard production quantity form of *vegeTable*, fruit, medicinal and ornamental plant based on harvested area/the number of production plants reported monthly/quarterly.
17. **Kawasan hutan** adalah wilayah tertentu yang berupa hutan, yang ditunjuk dan atau ditetapkan oleh pemerintah untuk dipertahankan keberadaannya sebagai hutan tetap. Hal ini untuk menjamin kepastian hukum mengenai status kawasan hutan, letak batas dan luas suatu wilayah tertentu yang sudah ditunjuk menjadi kawasan hutan tetap.
17. **Forest area** is a specific territory of forest ecosystem determined and or decided by the government as a permanent forest. Such decision is important to maintain the size of forest area and to ensure its legitimation and boundary demarcation of permanent forest.
18. **Kawasan Hutan Indonesia** ditetapkan oleh Menteri Kehutanan dalam bentuk Surat Keputusan Menteri Kehutanan tentang Penunjukan Kawasan Hutan dan Perairan Provinsi. Penunjukan Kawasan Hutan ini disusun berdasarkan hasil pepaduserasian antara Rencana Tata Ruang Wilayah Provinsi (RTRWP) dengan Tata Guna Hutan Kesepakatan
18. **Indonesian Forest Area** is determined by the Minister of Forestry in the format of Ministerial Decree on the Designation of Provincial Forest Area and Inland Water, Coastal and Marine Ecosystem. The designation of Forest Area is formulated based on integrated and harmonized of Provincial Spatial Planning (RTRWP) and Forest Land Use by Concensus

(TGHK).

19. Penunjukan kawasan hutan mencakup pula kawasan perairan yang menjadi bagian dari Kawasan Suaka Alam (KSA) dan Kawasan Pelestarian Alam (KPA).

20. **Kawasan Suaka Alam (KSA)** adalah kawasan dengan ciri khas tertentu, baik di darat maupun di perairan yang mempunyai fungsi pokok sebagai kawasan pengawetan keanekaragaman tumbuhan dan satwa serta ekosistemnya, yang juga berfungsi sebagai wilayah sistem penyangga kehidupan.

21. **Kawasan Pelestarian Alam (KPA)** adalah kawasan dengan ciri khas tertentu, baik di darat maupun di perairan yang mempunyai fungsi pokok perlindungan sistem penyangga kehidupan, pengawetan keanekaragaman jenis tumbuhan dan satwa, serta pemanfaatan secara lestari sumber daya alam hayati dan ekosistemnya.

22. Berdasarkan Undang-Undang No. 41 Tahun 1999 tentang Kehutanan, kawasan hutan dibagi ke dalam kelompok Hutan Konservasi, Hutan Lindung, dan Hutan Produksi.

23. **Hutan Konservasi** adalah kawasan

(TGHK).

19. *The designation of forest area in some cases also cover inland water, coastal and marine ecosystem that may become part of Sanctuary Reserve Area (KSA) and Nature Conservation Area (KPA).*

20. ***Sanctuary Reserve Area** is a specific terrestrial or aquatic area having specific criteria for preserving biodiversity plant and animal as well as ecosystem, which also serve as life support system.*

21. ***Nature Conservation Area** is a specific terrestrial or aquatic area whose main function is to serve life support system and preserve diversity of plant and animal species, as well as to provide a sustainable utilization of living resources and their ecosystems.*

22. *In accordance to the Act on Forestry No. 41/1999, forest area is categorized as Conservation Forest, Protection Forest and Production Forest.*

23. ***Conservation Forest** is a forest area*

hutan dengan ciri khas tertentu, yang mempunyai fungsi pokok pengawetan keanekaragaman tumbuhan dan satwa serta ekosistemnya.

24. **Hutan Lindung** adalah kawasan hutan yang mempunyai fungsi pokok sebagai perlindungan sistem penyangga kehidupan untuk mengatur tata air, mencegah banjir, mengendalikan erosi, mencegah intrusi air laut, dan memelihara kesuburan tanah.
25. **Hutan Produksi** adalah kawasan hutan yang mempunyai fungsi pokok memproduksi hasil hutan. Hutan produksi terdiri dari Hutan Produksi Tetap (HP), Hutan Produksi Terbatas (HPT), dan Hutan Produksi yang dapat dikonversi.
26. Hutan Konservasi terdiri dari: Kawasan suaka alam berupa Cagar Alam (CA) dan Suaka Margasatwa (SM); Kawasan pelestarian alam berupa Taman Nasional (TN), Taman Hutan Raya (THR), dan Taman Wisata Alam (TWA); Taman Buru (TB) adalah kawasan hutan yang ditetapkan sebagai tempat wisata berburu.
27. Penetapan lahan kritis mengacu pada lahan yang telah sangat rusak karena kehilangan penutupan vegetasinya, sehingga kehilangan atau berkurang fungsinya sebagai penahan air,
- having specific characteristic established for the purposes of conservation of animal and plant species as well as their ecosystem.*
24. **Protection Forest** is a forest area designated to serve life support system, maintain hydrological system, prevent of flood, erosion control, seawater intrusion, and maintain soil fertility.
25. **Production Forest** is a forest area designated mainly to promote sustainable forest production. Production forest is classified as permanent production forest, limited production forest, and convertible production forest.
26. Conservation Forest is divided into: Sanctuary Reserve area consists of Strict Nature Reserve and Wildlife Sanctuary. Nature conservation area consists of National Park (TN), Grand Forest Park (THR), and Nature Recreation Park (TWA); Game Hunting Park (TB) is forest area devoted for game hunting recreation.
27. Critical land refers to a piece of land severely damaged due to lost of its vegetation cover so that its functions as water retention, erosion control, nutrient cycling, micro climate

pengendali erosi, siklus hara, pengatur iklim mikro, dan retensi karbon. Berdasarkan kondisi vegetasinya, kondisi lahan dapat diklasifikasikan sebagai: sangat kritis, kritis, agakkritis, potensial kritis, dan kondisi normal.

28. Reboisasi atau rehabilitasi hutan bertujuan untuk menghutankan kembali kawasan hutan yang kritis di wilayah daerah aliran sungai (DAS) yang dilaksanakan bersama masyarakat secara partisipatif.
 29. Pemanfaatan hasil hutan kayu adalah segala bentuk usaha yang memanfaatkan dan mengusahakan hasil hutan kayu dengan tidak merusak lingkungan dan tidak mengurangi fungsi pokok hutan. Kegiatan ini hanya dapat dilaksanakan pada areal hutan yang memiliki potensi untuk dilakukan kegiatan pemanfaatan hasil hutan kayu dan dapat dilaksanakan setelah diperoleh izin usaha.
 30. Izin Usaha Pemanfaatan Hasil Hutan Kayu (IUPHHK) pada hutan alam adalah izin untuk memanfaatkan hutan produksi yang kegiatannya terdiri dari pemanenan atau penebangan, penanaman, pemeliharaan, pengamanan, pengolahan, dan pemasaran hasil hutan kayu. IUPHHK
28. *Reforestation or forest rehabilitation is intended to rehabilitate the critical land inside forest area or watershed to improve their ecological and hydrological functions. The activities were conducted with active participation of local communities who live nearby the target area.*
 29. *Commercial utilization of timber as forest product is activities to utilize timber without destructing the environment and undermining the main functions of the forest area. Those activities could only be executed in forest area with high commercial timber value with license.*
 30. *The license to commercially utilize timber in natural forest is license to utilize production forest for which the activities consist of harvesting or felling, planting, tending, protecting, processing, and marketing. The license could be granted to individuals, cooperatives, private companies,*

regulator and carbon retention are completely depleted. Based upon its vegetation condition, the land could be classified as: very critical, critical, slight critical, potential critical, and normal condition.

dapat diberikan kepada perorangan, koperasi, badan usaha swasta, dan BUMN/BUMD.

31. Produksi hasil hutan utama yang dihasilkan dari hutan adalah kayu bulat. Produksi kayu bulat ini dihasilkan dari hutan alam melalui kegiatan perusahaan Hak Pengusahaan Hutan (HPH/IUPHHK), kegiatan ijin pemanfaatan kayu (IPK) dalam rangka pembukaan wilayah hutan, pembangunan Hutan Tanaman Industri (HTI), serta kegiatan hutan rakyat.
31. *The main product of commercial forest operation is log. The log is harvested from various Sources such as natural forest granted to concessionaires (IUPHHK/HPH), land clearing activities (IPK), industrial forest plantation (HTI) and community forest.*
32. Kayu Gergajian merupakan kayu hasil konversi kayu bulat dengan menggunakan mesin gergaji, mempunyai bentuk yang teratur dengan sisi-sisi sejajar dan sudut-sudutnya siku dengan ketebalan tidak lebih dari 6 cm dan kadar air tidak lebih dari 18 persen. Kayu gergajian yang diolah langsung dari kayu bulat, wajib didukung dengan dokumen yang sah.
32. *Sawn Timber Constitutes a sawmill product derived from logs as raw material. The product is characterized with regular forms having parallel sides at right angle to each other, thickness not more than 6 cm and moisture content not to exceed 18 percent. Sawn timber produced directly from logs must be certified by a legal document.*
33. **Kayu Lapis** adalah panel kayu yang tersusun dari lapisan veneer dibagian luarnya, sedangkan dibagian intinya (core) bisa berupa veneer atau material lain, diikat dengan lem kemudian di-press (ditekan) sedemikian rupa sehingga menjadi panel yang kuat. Termasuk dalam artian ini adalah kayu lapis yang dilapisi lagi dengan material
33. *Plywood is wood panel consisting of layers pressed together in between veneers; the core may be veneer or some other material, bound together with glue and pressed tightly together to make a strong panel. Included to this definition is plywood covered with other materials.*

lain.

34. **Rumah Tangga Perikanan Tangkap** adalah rumah tangga yang melakukan kegiatan penangkapan ikan/binatang air lainnya/tanaman air dengan tujuan sebagian/seluruh hasilnya untuk dijual.
34. **Capture Fishery Household** is a household conducting activities in catching fishes/other aquatic animals/aquatic plants, for which the products are wholly or partly to be sold.
35. **Rumah Tangga Perikanan Budidaya** adalah rumah tangga yang melakukan kegiatan budidaya ikan/binatang air lainnya/tanaman air dengan tujuan sebagian/seluruh hasilnya untuk dijual.
35. **Aquaculture Fishery Household** is a household conducting activities in culturing fishes/other aquatic animals/aquatic plants, for which the products are wholly or partly to be sold.

5. PERTANIAN

Sektor pertanian tetap diprioritaskan yang utama dalam pembangunan nasional dan daerah. Hal ini karena sektor pertanian merupakan sektor yang mempunyai peranan strategis bagi perekonomian serta mendukung sektor lainnya seperti sektor industri. Selain itu penyerapan tenaga kerja cukup besar pada sektor ini dengan persentase terbesar tetap pada sub sektor tanaman bahan makanan. Di Kabupaten Penukal Abab Lematang Ilir, disamping dibutuhkan sebagai penyedia pangan, penduduk wilayah ini juga tergantung pada sektor ini. Hal ini terlihat dari luas wilayah Kabupaten Penukal Abab Lematang Ilir 78,07 persennya (143.657 Ha) merupakan lahan pertanian.

Bila dirinci menurut penggunaannya, penggunaan lahan di Kabupaten Penukal

5 AGRICULTURE

The agricultural sector is a sector that has a strategic role in the economics of Penukal Abab Lematang Ilir regency as well as a source of job to the people, besides as a provider of food. It can be seen from the area of Penukal Abab Lematang Ilir district 78.07 per cent (143,657 ha) is agricultural land.

When broken down, land use in the district of Penukal Abab Lematang Ilir divided into paddy field and Non Paddy Field. Non Paddy Field is distinguished by buildings, fields, woods, ponds, plantations and otherland.

Abab Lematang Ilir dibedakan menjadi lahan sawah dan lahan bukan sawah. Lahan bukan sawah sendiri dibedakan atas lahan untuk bangunan, ladang, hutan, kolam, perkebunan dan lahan lainnya.

5.1 Tanaman Pangan

Sub-sektor tanaman pangan adalah salah satu sub-sektor pada sektor pertanian. Sub-sektor ini mencakup diantaranya adalah tanaman padi, jagung, kedelai, ubi kayu, kacang tanah dan sayur-sayuran. Pembangunan pertanian tanaman pangan merupakan bagian dari pembangunan ekonomi yang diarahkan untuk meningkatkan pendapatan dan kesejahteraan petani khususnya maupun masyarakat pada umumnya. Hal ini sejalan dengan upaya pemerintah dalam meningkatkan produktivitas tanaman padi, jagung dan kedelai (Upsus Pajale). Lahan pertanian di wilayah Kabupaten

5.1 Food Crops

Development of food crops is part of economic development which is directed to increase the income and welfare of farmers in particular and society in general. This was carried out through increased food production both quantity and quality. Agricultural land in Penukul Abab Lematang Ilir produces some agricultural commodity crops such as paddy, non irrigated paddy, crops, horticulture, and so forth.

Penukal Abab Lematang Ilir menghasilkan beberapa komoditas pertanian tanaman pangan seperti: padi sawah, padi ladang, palawija, hortikultura, dan lain sebagainya.

5.2 Peternakan

Populasi ternak dibagi menjadi dua kelompok, yaitu ternak besar dan ternak kecil. Populasi ternak besar terdiri dari sapi (termasuk sapi perah), dan kerbau. Populasi ternak kecil terdiri dari kambing, Populasi ternak yang dicakup dalam publikasi ini adalah sapi potong, kerbau, kambing, domba dan unggas. Usaha peternakan di Penukal Abab Lematang Ilir belum merupakan jenis usaha yang berkembang, tetapi menunjukkan prospek yang

5.2 Animal Husbandry

Livestock population covered in this publication are beef cattle, buffalo, horses, goats, sheep and poultry. Poultry farms in the district of Penukal Abab Lematang Ilir are not growing business type, but it shows good prospects in the future. Livestock business for today's society is limited to side-business, just to provide for the family and for agricultural transport. Commercial venture not arise, although there are

cukup baik di masa mendatang. Usaha ternak bagi masyarakat dewasa ini terbatas pada usaha sampingan, sekedar untuk mencukupi kebutuhan keluarga dan untuk angkutan pertanian. Usaha komersial belum timbul, walaupun ada beberapa keluarga yang telah bergerak di bidang tersebut. Dengan curah hujan yang hampir merata setiap tahun, mengakibatkan persediaan air cukup dan rumput bisa tumbuh dengan baik. Hal ini merupakan salah satu keuntungan yang dimiliki daerah ini .

some families who have been engaged in the field. The evenly distributed rainfall almost every year provides sufficient water supplies and the possibility of grass growing well. This is one advantage that this region has.

5.1 TANAMAN PANGAN

FOOD CROPS

Tabel 5.1.1 Luas Panen, Produktivitas, dan Produksi Padi¹ di Kabupaten Penukal Abab Lematang Ilir, 2018
Harvested Area, Production, and Productivity of Paddy in Penukal Abab Lematang Ilir Regency, 2018

Kabupaten Regency	Luas Panen (ha) Harvested Area (ha)	Produksi (ton) Production (ton)	Produktivitas (ton/ha) Productivity (ton/ha)
(1)	(2)	(3)	(4)
Penukal Abab Lematang Ilir	3 569	39,04	13 933

Catatan/note : 1 Kualitas Produksi Gabah kering giling/ *The Production is in term of dry unhusked paddy*

Sumber/Source : BPS, Survei Kerangka Sampel Area (KSA)/ *BPS-Statistic, Area Sampling Frame (ASF) Survey*

Tabel 5.1.2 **Produksi Padi¹ Setara Beras di Kabupaten Penukal Abab Lematang Ilir (kuintal), 2018**
Table ***Rice Equivalent Production in Penukal Abab Lematang Ilir Regency (kuintal), 2018***

Kabupaten Regency	Produksi Padi (kuintal GKG) <i>Paddy Production</i> (kuintal GKG)	Produksi Padi Setara Beras (kuintal) <i>Rice Equivalent</i> <i>Production (kuintal)</i>
(1)	(2)	(3)
Penukal Abab Lematang Ilir	13 933	7 960

Catatan/note : 1 Kualitas Produksi Gabah kering giling/ *The Production is in term of dry unhusked paddy*

Sumber/Source : BPS, Survei Kerangka Sampel Area (KSA)/ *BPS-Statistic, Area Sampling Frame (ASF) Survey*

Tabel 5.1.3 Produksi Jagung dan Kedelai Menurut Kecamatan di Kabupaten Penukal Abab Lematang Ilir (ha), 2018
Table *Production of Maize and Soybeans by Sub District in Penukal Abab Lematang Ilir Regency (ha), 2018*

Kecamatan Sub District	Produksi Jagung (ton) Production of Maize (ha)	Produksi Kedelai (ton) Production of Soybean (ha)
(1)	(2)	(3)
Talang Ubi	356,72	25,56
Tanah Abang	1 056,00	-
Abab	341,63	-
Penukal	240,41	-
Penukal Utara	213,57	-
Penukal Abab Lematang Ilir	2 208,33	25,56

Sumber : Dinas Pertanian Kabupaten Penukal Abab Lematang Ilir

Source : Agriculture Service of Penukal Abab Lematang Ilir Regency

5.2 HORTIKULTURA

HORTICULTURE

Tabel 5.2.1 Luas Panen Tanaman Sayuran Menurut Jenis Tanaman Menurut Kecamatan di Kabupaten Penukal Abab Lematang Ilir (hektar), 2017 dan 2018
Harvested Area of Vegetables by Kind of Plant by Sub District in Penukal Abab Lematang Ilir Regency (hectare), 2017-2018

Kecamatan Sub District	Bawang Merah Shallot		Cabai Chili		Kentang Potato	
	2017	2018	2017	2018	2017	2018
(1)	(2)	(3)	(4)	(5)	(6)	(7)
Talang Ubi	-	-	13	13	-	-
Tanah Abang	-	-	29	13	-	-
Abab	-	-	4	4	-	-
Penukal	-	-	7	4	-	-
Penukal Utara	-	-	23	14	-	-
Penukal Abab Lematang Ilir	-	-	76	48	-	-

Lanjutan Tabel/*Continued Table* 5.2.1

Kecamatan <i>Sub District</i>	Kubis <i>Cabbage</i>		Petsai <i>Chinese Cabbage</i>		Tomat <i>Tomato</i>	
	2017	2018	2017	2018	2017	2018
(1)	(8)	(9)	(10)	(11)	(12)	(13)
Talang Ubi	-	-	-	-	4	-
Tanah Abang	-	-	-	-	8	3
Abab	-	-	-	-	1	-
Penukal	-	-	-	-	-	-
Penukal Utara	-	-	-	-	-	-
Penukal Abab Lematang Ilir	-	-	-	-	13	3

Lanjutan Tabel/Continued Table 5.2.1

Kecamatan Sub District	Wortel Carrot		Bawang Daun Onion Leaves		Kacang Panjang Long beans	
	2017	2018	2017	2018	2017	2018
(1)	(14)	(15)	(16)	(17)	(18)	(19)
Talang Ubi	-	-	-	-	14	38
Tanah Abang	-	-	-	-	15	25
Abab	-	-	-	-	1	2
Penukal	-	-	-	-	9	19
Penukal Utara	-	-	-	-	18	27
Penukal Abab Lematang Ilir	-	-	-	-	57	111

Sumber : Dinas Pertanian Kabupaten Penukal Abab Lematang Ilir

Source : Agriculture Service of Penukal Abab Lematang Ilir Regency

Lanjutan Tabel/Continued Table 5.2.1

Kecamatan Sub District	Terong <i>Eggplant</i>		Buncis <i>Bean</i>		Ketimun <i>Cucumber</i>	
	2017	2018	2017	2018	2017	2018
(1)	(20)	(21)	(22)	(23)	(24)	(25)
Talang Ubi	8	31	-	-	10	30
Tanah Abang	5	32	-	-	6	30
Abab	1	-	-	-	-	-
Penukal	12	23	-	-	-	-
Penukal Utara	26	29	-	-	14	31
Penukal Abab Lematang Ilir	52	115	-	-	30	91

Sumber : Dinas Pertanian Kabupaten Penukal Abab Lematang Ilir
 Source : Agriculture Service of Penukal Abab Lematang Ilir Regency

Lanjutan Tabel/Continued Table 5.2.1

Kecamatan Sub District	Labu Siam Chayote		Kangkung Kale		Bayam Spinach	
	2017	2018	2017	2018	2017	2018
(1)	(20)	(21)	(22)	(23)	(24)	(25)
Talang Ubi	-	-	12	36	12	29
Tanah Abang	-	-	10	41	8	9
Abab	-	-	1	-	1	-
Penukal	-	-	-	-	2	-
Penukal Utara	-	-	23	31	24	30
Penukal Abab Lematang Ilir	-	-	46	108	47	68

Sumber : Dinas Pertanian Kabupaten Penukal Abab Lematang Ilir

Source : Agriculture Service of Penukal Abab Lematang Ilir Regency

Tabel 5.2.2 **Produksi Tanaman Sayuran Menurut Jenis Tanaman Menurut Kecamatan di Kabupaten Penukal Abab Lematang Ilir (Kuintal), 2017 dan 2018**
Production of Vegetables by Kind of Plant by Regency/ Municipality in Penukal Abab Lematang Ilir Regency (quintal), 2017-2018

Kecamatan Sub District	Bawang Merah Shallot		Cabai Chili		Kentang Potato	
	2017	2018	2017	2018	2017	2018
(1)	(2)	(3)	(4)	(5)	(6)	(7)
Talang Ubi	-	-	143	132	-	-
Tanah Abang	-	-	116	64	-	-
Abab	-	-	14	12	-	-
Penukal	-	-	442	258	-	-
Penukal Utara	-	-	106	48	-	-
Penukal Abab Lematang Ilir	-	-	821	514	-	-

Sumber/Source : BPS, Statistik Pertanian Hortikultura SPH-SBS/BPS-Statistics Indonesia, Agricultural Statistic for Horticulture SPH-SBS

Lanjutan Tabel/Continued Table 5.2.2

Kecamatan Sub District	Kubis Cabbage		Petsai Chinese Cabbage		Tomat Tomato	
	2017	2018	2017	2018	2017	2018
(1)	(8)	(9)	(10)	(11)	(12)	(13)
Talang Ubi	-	-	-	-	8	-
Tanah Abang	-	-	-	-	23	12
Abab	-	-	-	-	2	-
Penukal	-	-	-	-	-	-
Penukal Utara	-	-	-	-	-	-
Penukal Abab Lematang Ilir					33	12

Sumber/Source : BPS, Statistik Pertanian Hortikultura SPH-SBS/BPS-Statistics Indonesia, Agricultural Statistic for Horticulture SPH-SBS

Lanjutan Tabel/Continued Table 5.2.2

Kecamatan Sub District	Wortel Carrot		Bawang Daun Onion Leaves		Kacang Panjang Long beans	
	2017	2018	2017	2018	2017	2018
(1)	(14)	(15)	(16)	(17)	(18)	(19)
Talang Ubi	-	-	-	-	630	1 710
Tanah Abang	-	-	-	-	675	1 120
Abab	-	-	-	-	45	90
Penukal	-	-	-	-	405	8,5
Penukal Utara	-	-	-	-	810	1 215
Penukal Abab Lematang Ilir					2 565	4 995

Sumber : Dinas Pertanian Kabupaten Penukal Abab Lematang Ilir

Source : Agriculture Service of Penukal Abab Lematang Ilir Regency

Lanjutan Tabel/Continued Table 5.2.2

Kecamatan Sub District	Terong Eggplant		Buncis Bean		Ketimun Cucumber	
	2017	2018	2017	2018	2017	2018
(1)	(20)	(21)	(22)	(23)	(24)	(25)
Talang Ubi	392	1 514	-	-	420	126,0
Tanah Abang	245	1 568	-	-	252	126,0
Abab	49	-	-	-	-	-
Penukal	588	1 127	-	-	-	-
Penukal Utara	1 274	1 421	-	-	588	130,2
Penukal Abab Lematang Ilir	2 548	5 630	-	-	1 260	382,2

Sumber : Dinas Pertanian Kabupaten Penukal Abab Lematang Ilir

Source : Agriculture Service of Penukal Abab Lematang Ilir Regency

Lanjutan Tabel/Continued Table 5.2.2

Kecamatan Sub District	Labu Siam Chayote		Kangkung Kale		Bayam Spinach	
	2017	2018	2017	2018	2017	2018
(1)	(20)	(21)	(22)	(23)	(24)	(25)
Talang Ubi	-	-	420	126	432	1 044
Tanah Abang	-	-	350	143,5	288	3,4
Abab	-	-	35	-	36	-
Penukal	-	-	-	-	72	-
Penukal Utara	-	-	805	108,5	864	1 080
Penukal Abab Lematang Ilir	-	-	161	378,0	1 692	2 448

Sumber : Dinas Pertanian Kabupaten Penukal Abab Lematang Ilir

Source : Agriculture Service of Penukal Abab Lematang Ilir Regency

Tabel 5.2.3 Luas Panen Tanaman Sayuran dan Buah–Buahan Semusim Menurut Jenis Tanaman di Kabupaten Penukal Abab Lematang Ilir (Ha), 2015-2018
Table *Harvested Area of Seasonal Vegetables and Fruits by Kind of Plant in Penukal Abab Lematang Ilir Regency (Ha), 2015-2018*

Jenis Tanaman <i>Kind of Plants</i>	2015*	2016*	2017**	2018**
(1)	(2)	(3)	(4)	(5)
Sayuran/ Vegetables
Bawang Daun/ <i>Wlech Onion</i>	–	–
Bawang Merah/ <i>Shallot</i>	–	–
Bawang Putih/ <i>Garlic</i>	–	–
Bayam/ <i>Spinach</i>	26	25	46	43
Buncis/ <i>Green Bean</i>	–	–
Cabai Besar/ <i>Chili (Capsicum Annum)</i>	36	26
Cabai Rawit/ <i>Chili (Capsicum Frutescens)</i>	40	22
Cabai/ <i>Chili</i>	50	34	76	48
Jamur/ <i>Mushroom</i>	3	–
Kacang Merah/ <i>Red Bean</i>	–	–
Kacang Panjang/ <i>Yarldlong Bean</i>	59	72	70	52
Kangkung/ <i>Kangkong</i>	33	26	45	46
Kembang Kol/ <i>Cauliflower</i>	–	–
Kentang/ <i>Potato</i>	–	–
Ketimun/ <i>Cucumber</i>	16	61	37	36
Kubis/ <i>Cabbage</i>	–	–
Labu Siam/ <i>Chayote</i>	–	–
Lobak/ <i>Radish</i>	–	–
Petsai/ <i>Chinese Cabbage</i>	–	–
Terung/ <i>Eggplant</i>	52	46	55	39
Tomat/ <i>Tomato</i>	...	21	13	3
Wortel/ <i>Carrot</i>

Lanjutan Tabel/*Continued Table* 5.2.3

Jenis Tanaman <i>Kind of Plants</i>	2015*	2016*	2017**	2018**
(1)	(2)	(3)	(4)	(5)
Buah-buahan/ Fruits
Blewah/ <i>Cantaloupe</i>	–	–
Melon/ <i>Melon</i>	–	–
Semangka/ <i>Watermelon</i>	76	42

Sumber/*Source* :

- Dinas Pertanian Kabupaten Penukal Abab Lematang Ilir/*Agriculture Service of Penukal Abab Lematang Ilir Regency*

** BPS, Statistik Pertanian Hortikultura SPH-SBS/*BPS-Statistics Indonesia, Agricultural Statistic for Horticulture SPH-SBS*

Tabel 5.2.4 **Produksi Tanaman Sayuran dan Buah–Buahan Semusim Menurut Jenis Tanaman di Kabupaten Penukal Abab Lematang Ilir (kuintal), 2015-2018**
Production of Seasonal Vegetables and Fruits by Kind of Plant in Penukal Abab Lematang Ilir Regency (quintal), 2015-2018

Jenis Tanaman <i>Kind of Plants</i>	2015*	2016*	2017**	2018**
(1)	(2)	(3)	(4)	(5)
Sayuran/ Vegetables
Bawang Daun/ <i>Wlech Onion</i>	–	–
Bawang Merah/ <i>Shallot</i>	–	–
Bawang Putih/ <i>Garlic</i>	–	–
Bayam/ <i>Spinach</i>	64,30	89,04	234	164
Buncis/ <i>Green Bean</i>	–	–
Cabai Besar/ <i>Chili (Capsicum Annum)</i>	198	152
Cabai Rawit/ <i>Chili (Capsicum Frutescens)</i>	623	362
Cabai/ <i>Chili</i>	423,25	167,31	821	514
Jamur/ <i>Mushroom</i>	6	–
Kacang Merah/ <i>Red Bean</i>	–	–
Kacang Panjang/ <i>Yarldlong Bean</i>	346,75	316,5	1 116	858
Kangkung/ <i>Kangkong</i>	67,10	92,83	307	278
Kembang Kol/ <i>Cauliflower</i>	–	–
Kentang/ <i>Potato</i>	–	–
Ketimun/ <i>Cucumber</i>	265,35	261,89	228	257
Kubis/ <i>Cabbage</i>	–	–
Labu Siam/ <i>Chayote</i>	–	–
Lobak/ <i>Radish</i>	–	–
Petsai/ <i>Chinese Cabbage</i>	–	–
Terung/ <i>Eggplant</i>	360,29	223,28	1 436	1 025
Tomat/ <i>Tomato</i>	...	79,17	33	12
Wortel/ <i>Carrot</i>	–	–

Lanjutan Tabel/*Continued Table 5.2.4*

Jenis Tanaman <i>Kind of Plants</i>	2015*	2016*	2017**	2018**
(1)	(2)	(3)	(4)	(5)
Buah-buahan/ <i>Fruits</i>
Blewah/ <i>Cantaloupe</i>	–	–
Melon/ <i>Melon</i>	–	–
Semangka/ <i>Watermelon</i>	15 108	8 323

Sumber/*Source* :

- Dinas Pertanian Kabupaten Penukal Abab Lematang Ilir/*Agriculture Service of Penukal Abab Lematang Ilir Regency*

** BPS, Statistik Pertanian Hortikultura SPH-SBS/*BPS-Statistics Indonesia, Agricultural Statistic for Horticulture SPH-SBS*

Tabel 5.2.5 Luas Panen Tanaman Biofarmaka Menurut Jenis Tanaman Menurut Kecamatan di Kabupaten Penukal Abab Lematang Ilir (hektar), 2017 dan 2018
Harvested Area of Medicinal Plants by Kind of Plant by Sub District in Penukal Abab Lematang Ilir Regency (hectare), 2017 and 2018

Kecamatan Sub District	Jahe Ginger		Laos/Lengkuas Galanga	
	2017	2018	2017	2018
(1)	(2)	(3)	(4)	(5)
Talang Ubi
Tanah Abang
Abab
Penukal
Penukal Utara
Penukal Abab Lematang Ilir

Sumber : Dinas Pertanian Kabupaten Penukal Abab Lematang Ilir

Source : Agriculture Service of Penukal Abab Lematang Ilir Regency

Lanjutan Tabel/*Continued Table* 5.2.5

Kecamatan Sub District	Kencur		Kunyit	
	<i>East Indian Galangal</i>		<i>Turmeric</i>	
	2017	2018	2017	2018
(1)	(2)	(3)	(4)	(5)
Talang Ubi
Tanah Abang
Abab
Penukal
Penukal Utara
Penukal Abab Lematang Ilir

Sumber/*Source* : BPS, Statistik Pertanian Hortikultura SPH-TBF/BPS-Statistics Indonesia, *Agricultural Statistic for Horticulture SPH-TBF*

Tabel 5.2.6 **Produksi Tanaman Biofarmaka Menurut Jenis Tanaman Menurut Kecamatan di Kabupaten Penukal Abab Lematang Ilir (kuintal), 2017 dan 2018**
Production of Medicinal Plants by Kind of Plant by Sub District in Penukal Abab Lematang Ilir Regency (quintal), 2017 and 2018

Kecamatan Sub District	Jahe Ginger		Laos/Lengkuas Galanga	
	2017	2018	2017	2018
(1)	(2)	(3)	(4)	(5)
Talang Ubi
Tanah Abang
Abab
Penukal
Penukal Utara
Penukal Abab Lematang Ilir				

Lanjutan Tabel/*Continued Table* 5.2.6

Kecamatan Sub District	Kencur		Kunyit	
	<i>East Indian Galangal</i>		<i>Turmeric</i>	
	2017	2018	2017	2018
(1)	(2)	(3)	(4)	(5)
Talang Ubi
Tanah Abang
Abab
Penukal
Penukal Utara
Penukal Abab Lematang Ilir				

Sumber/*Source* : BPS, Statistik Pertanian Hortikultura SPH-TBF/BPS-Statistics Indonesia, *Agricultural Statistic for Horticulture SPH-TBF*

Tabel 5.2.7 Luas Panen Tanaman Biofarmaka Menurut Jenis Tanaman di Kabupaten Penukal Abab Lematang Ilir (Ha), 2015-2018
Table *Harvested Area of Medicinal Plants by Kind of Plant in Penukal Abab Lematang Ilir Regency (Ha), 2015-2018*

Jenis Tanaman <i>Kind of Plants</i>	2015	2016	2017	2018
(1)	(2)	(3)	(4)	(5)
Dringo/ <i>Sweet Root/Calamus</i>
Jahe/ <i>Ginger</i>
Kapulaga/ <i>Java Cardamon</i>
Kencur/ <i>East Indian Galangal</i>
Kunyit/ <i>Turmeric</i>
Laos/ <i>Lengkuas/ Galanga</i>
Lempuyang/ <i>Zingiber Aromaticum</i>
Lidah Buaya/ <i>Oliviera</i>
Mengkudu/ <i>Indian Mulberry</i>
Temuireng/ <i>Black Turmeric</i>
Temukunci/ <i>Chinese Keys</i>
Temulawak/ <i>Java Turmeric</i>
Sambiloto/ <i>King of Bitter</i>

Sumber/Source : BPS, Statistik Pertanian Hortikultura SPH-TBF/BPS-Statistics Indonesia, *Agricultural Statistic for Horticulture SPH-TBF*

Tabel 5.2.8 **Produksi Tanaman Biofarmaka Menurut Jenis Tanaman di Kabupaten Penukal Abab Lematang Ilir (kuintal), 2015-2018**
Table **Production of Medicinal Plants by Kind of Plant in Penukal Abab Lematang Ilir Regency (quintal), 2015-2018**

Jenis Tanaman <i>Kind of Plants</i>	2015	2016	2017	2018
(1)	(2)	(3)	(4)	(5)
Dringo/ <i>Sweet Root/Calamus</i>
Jahe/ <i>Ginger</i>
Kapulaga/ <i>Java Cardamon</i>
Kencur/ <i>East Indian Galangal</i>
Kunyit/ <i>Turmeric</i>
Laos/ <i>Lengkuas/Galanga</i>
Lempuyang/ <i>Zingiber Aromaticum</i>
Lidah Buaya/ <i>Oliviera</i>
Mengkudu/ <i>Indian Mulberry</i>
Temuireng/ <i>Black Turmeric</i>
Temukunci/ <i>Chinese Keys</i>
Temulawak/ <i>Java Turmeric</i>
Sambiloto/ <i>King of Bitter</i>

Sumber/*Source* : BPS, Statistik Pertanian Hortikultura SPH-TBF/BPS-Statistics Indonesia, *Agricultural Statistic for Horticulture SPH-TBF*

Tabel 5.2.9 Luas Panen Tanaman Hias Menurut Jenis Tanaman Menurut Kecamatan di Kabupaten Penukal Abab Lematang Ilir (hektar), 2017 dan 2018
Harvested Area of Ornamental Plants by Kind of Plant by Sub District in Penukal Abab Lematang Ilir Regency (hectare), 2017 and 2018

Kecamatan Sub District	Anggrek Orchid		Krisan Chrysantemum	
	2017	2018	2017	2018
(1)	(2)	(3)	(4)	(5)
Talang Ubi
Tanah Abang
Abab
Penukal
Penukal Utara
Penukal Abab Lematang Ilir

Lanjutan Tabel/*Continued Table* 5.2.9

Kecamatan <i>Sub District</i>	Mawar <i>Rose</i>		Sedap Malam <i>Tuberose</i>	
	2017	2018	2017	2018
(1)	(2)	(3)	(4)	(5)
Talang Ubi
Tanah Abang
Abab
Penukal
Penukal Utara
Penukal Abab Lematang Ilir

Sumber/*Source* : BPS, Statistik Pertanian Hortikultura SPH-TF/BPS-Statistics Indonesia, *Agricultural Statistic for Horticulture SPH-TF*

Tabel 5.2.10 Produksi Tanaman Hias Menurut Jenis Tanaman Menurut Kecamatan di Kabupaten Penukal Abab Lematang Ilir (kuintal), 2017 dan 2018
Production of Ornamental Plants by Kind of Plant by Sub District in Penukal Abab Lematang Ilir Regency (quintal), 2017 and 2018

Kecamatan Sub District	Anggrek Orchid		Krisan Chrysantemum	
	2017	2018	2017	2018
(1)	(2)	(3)	(4)	(5)
Talang Ubi
Tanah Abang
Abab
Penukal
Penukal Utara
Penukal Abab Lematang Ilir

Lanjutan Tabel/*Continued Table* 5.2.10

Kecamatan Sub District	Mawar Rose		Sedap Malam Tuberose	
	2017	2018	2017	2018
(1)	(2)	(3)	(4)	(5)
Talang Ubi
Tanah Abang
Abab
Penukal
Penukal Utara
Penukal Abab Lematang Ilir

Sumber/*Source* : BPS, Statistik Pertanian Hortikultura SPH-TF/BPS-Statistics Indonesia, *Agricultural Statistic for Horticulture SPH-TF*

Tabel 5.2.11 Luas Panen Tanaman Hias Menurut Jenis Tanaman di Kabupaten Penukal Abab Lematang Ilir (Ha), 2015-2018
Table *Harvested Area of Ornamental Plants by Kind of Plant in Penukal Abab Lematang Ilir Regency (Ha), 2015-2018*

Jenis Tanaman <i>Kind of Plants</i>	2015	2016	2017	2018
(1)	(2)	(3)	(4)	(5)
Anggrek/ <i>Orchid</i>
Anthurium Bunga/ <i>Flamingo Lily Flower</i>
Anyelir/ <i>Carnation</i>
Dracaena/ <i>Dracaena</i>
Gladiol/ <i>Gladiol</i>
Herbras/ <i>Gerbera</i>
Krisan/ <i>Chrysantemum</i>
Mawar/ <i>Rose</i>
Melati/ <i>Jasmine</i>
Palem/ <i>Palm</i>
Pisang-pisangan/ <i>Heliconia</i>
Sedap Malam/ <i>Tuberose</i>

Sumber/Source : BPS, Statistik Pertanian Hortikultura SPH-TF/BPS-Statistics Indonesia, *Agricultural Statistic for Horticulture SPH-TF*

Tabel 5.2.12 Produksi Tanaman Hias Menurut Jenis Tanaman di Kabupaten Penukal Abab Lematang Ilir (kuintal), 2015-2018
Table *Production of Ornamental Plants by Kind of Plant in Penukal Abab Lematang Ilir Regency (quintal), 2015-2018*

Jenis Tanaman <i>Kind of Plants</i>	2015	2016	2017	2018
(1)	(2)	(3)	(4)	(5)
Anggrek/ <i>Orchid</i>
Anthurium Bunga/ <i>Flamingo Lily Flower</i>
Anyelir/ <i>Carnation</i>
Dracaena/ <i>Dracaena</i>
Gladiol/ <i>Gladiol</i>
Herbras/ <i>Gerbera</i>
Krisan/ <i>Chrysantemum</i>
Mawar/ <i>Rose</i>
Melati/ <i>Jasmine</i>
Palem/ <i>Palm</i>
Pisang-pisangan/ <i>Heliconia</i>
Sedap Malam/ <i>Tuberose</i>

Sumber/Source : BPS, Statistik Pertanian Hortikultura SPH-TF/BPS-Statistics Indonesia, *Agricultural Statistic for Horticulture SPH-TF*

Tabel 5.2.13 Produksi Buah-buahan Menurut Jenis Tanaman dan Kecamatan dan Jenis Buah di Kabupaten Penukal Abab Lematang Ilir (Kuintal), 2017 dan 2018
Production of Fruits by Kind of Plant and Sub District in Penukal Abab Lematang Ilir Regency (Quintal), 2017 and 2018

Kecamatan Sub District	Mangga Mango		Durian Durian		Jeruk Orange	
	2017	2018	2017	2018	2017	2018
(1)	(2)	(3)	(4)	(5)	(6)	(7)
Talang Ubi	50	276	72	201	50	225
Tanah Abang	40	40	60	192	–	–
Abab	–	–	–	–	–	–
Penukal	–	–	25	22	–	–
Penukal Utara	617	1 851	114	342	–	25
Penukal Abab Lematang Ilir	707	2 167	271	757	50	250

Sumber/Source : BPS, Statistik Pertanian Hortikultura SPH-BST/BPS-Statistics Indonesia, Agricultural Statistic for Horticulture SPH-BS

Lanjutan Tabel/Continued Table 5.2.13

Kecamatan Sub District	Pisang Banana		Pepaya Papaya		Salak Salacca	
	2017	2018	2017	2018	2017	2018
(1)	(8)	(9)	(10)	(11)	(12)	(13)
Talang Ubi	340	2 077	36	174	–	–
Tanah Abang	4 801	5 081	18	43	–	–
Abab	–	–	–	–	–	–
Penukal	664	135	35	51	–	–
Penukal Utara	138	815	14	42	4	14
Penukal Abab Lematang Ilir	5 943	8 108	103	310	4	14

Sumber/Source : BPS, Statistik Pertanian Hortikultura SPH-BST/BPS-Statistics Indonesia, Agricultural Statistic for Horticulture SPH-B

Lanjutan Tabel/Continued Table 5.2.13

Kecamatan Sub District	Alpukat Avocadoes		Rambutan Rambotans		Duku/Langsap Lanzons	
	2017	2018	2017	2018	2017	2018
	(1)	(14)	(15)	(16)	(17)	(18)
Talang Ubi	33,0	28,0	105,0	13,5	78,0	0,0
Tanah Abang	16,5	64,0	341,9	52,6	680,0	532,2
Abab	1,3	0,5	6,0	1,3	2,8	3,0
Penukal	1,3	4,0	63,0	16,8	0,0	80,0
Penukal Utara	18,4	14,0	57,7	20,4	0,0	76,0
Penukal Abab Lematang Ilir	70,5	110,5	573,6	104,6	760,8	690,6

Lanjutan Tabel/*Continued Table* 5.2.13

Kecamatan <i>Sub District</i>	Jambu Biji		Jambu Air		Sawo	
	<i>Guava</i>		<i>Watery Rose Apples</i>		<i>Sapodillas</i>	
	2017	2018	2017	2018	2017	2018
(1)	(20)	(21)	(22)	(23)	(24)	(25)
Talang Ubi	85,0	65,3	180	469,0
Tanah Abang	48,7	20,0	392,7	692,0
Abab	3,2	0,8	0	2,0
Penukal	8,3	2,0	7,2	45,0
Penukal Utara	9,5	21,3	0,3	102,0
Penukal Abab Lematang Ilir	154,7	109,4	580,2	1 310,0

Lanjutan Tabel/Continued Table 5.2.13

Kecamatan Sub District	Nenas Pineapple		Buah-buahan lainnya Other Fruits	
	2017	2018	2017	2018
(1)	(20)	(21)	(22)	(23)
Talang Ubi	8 113,3	2 371,6
Tanah Abang	0	0
Abab	0	0
Penukal	1 695,2	114,0
Penukal Utara	391,2	0
Penukal Abab Lematang Ilir	10 199,7	2 485,6

Sumber : Dinas Pertanian Kabupaten Penukal Abab Lematang Ilir

Source : Agriculture Service of Penukal Abab Lematang Ilir Regency

Tabel 5.2.14 Produksi Buah–Buahan dan Sayuran Tahunan Menurut Jenis Tanaman di Kabupaten Penukal Abab Lematang Ilir (Kuintal), 2015–2018
Table Production of Annual Fruits and Vegetables by Kind of Plant in Penukal Abab Lematang Ilir Regency (Quintal), 2015–2018

Jenis Tanaman <i>Kind of Plants</i>	2015	2016	2017	2018
(1)	(2)	(3)	(4)	(5)
Buah–Buahan/ Fruits				
Alpukat/ <i>Avocado</i>	73,5	104,0	70,5	110,5
Belimbing/ <i>Star Fruit</i>	0,0	0,0	0,0	0,0
Duku/Langsar/Kokosan/ <i>Duku</i>	55,1	292,6	760,8	691,0
Durian/ <i>Durian</i>	21,0	1 495,7	2 775,3	4 895,0
Jambu Biji/ <i>Guava</i>	152,0	260,0	154,7	110,0
Jambu Air/ <i>Rose Apple</i>	0,0	0,0	0,0	0,0
Jeruk Siam/Kepron/ <i>Tangerine/Orange</i>	0,0	0,0	0,0	0,0
Jeruk Besar/ <i>Pomelo</i>	0,0	0,0	0,0	0,0
Jeruk/ <i>Orange (Tangerine + Pomelo)</i>	8 217,1	2 355,8	530,6	10 470,0
Mangga/ <i>Mango</i>	1 103,9	405,6	640,8	2 460
Manggis/ <i>Mangosteen</i>	11,3	116,5	7,0	0,0
Nangka/Cempedak/ <i>Jack Fruit</i>	1 839,0	1 198,2	1 209,6	52,0
Nenas/ <i>Pineapple</i>	62 439,7	141 380,0	101 997,0	93 180,98
Pepaya/ <i>Papaya</i>	379,0	361,7	690,1	952,0
Pisang/ <i>Banana</i>	908,5	25 136,5	78 871,9	47 212,0
Rambutan/ <i>Rambutan</i>	1 234,5	893,4	979,2	105,0
Salak/ <i>Salacca</i>	0,0	0,0	0,0	0,0
Sawo/Sapodilla/ <i>Star Apple</i>	302,5	231,6	580,2	1 310
Markisa/ <i>Marquisa</i>	0,0	0,0	0,0	0,0
Sirsak/ <i>Soursop</i>	0,0	0,0	0,0	0,0
Sukun/ <i>Bread Fruit</i>	0,0	0,0	0,0	0,0

Lanjutan Tabel/*Continued Table* 5.2.14

Jenis Tanaman <i>Kind of Plants</i>	2015	2016	2017	2018
(1)	(2)	(3)	(4)	(5)
Sayuran/ <i>Vegetables</i>
Melinjo/ <i>Melinjo</i>
Petai/ <i>Twisted Cluster Bean</i>

Sumber : Dinas Pertanian Kabupaten Penukal Abab Lematang Ilir

Source : *Agriculture Service of Penukal Abab Lematang Ilir Regency*

<https://palikab.bps.go.id>

5.3 PERKEBUNAN

ESTATE CROPS

Tabel 5.3.1 Luas Areal Tanaman Perkebunan Menurut Kecamatan dan Jenis Tanaman di Kabupaten Penukal Abab Lematang Ilir (hektar), 2017 dan 2018
Planted Area of Estate Crops by Regency/ Municipality and Type of Crops in Penukal Abab Lematang Ilir Regency (hectare), 2017 dan 2018

Kecamatan Sub District	Kelapa Sawit Oil Palm		Kelapa Coconut		Karet Rubber	
	2017	2018	2017	2018	2017	2018
(1)	(2)	(3)	(4)	(5)	(6)	(7)
Talang Ubi	9 272	9 321	0	0	15 157	18 772
Tanah Abang	89	97	0	0	8 500	10 870
Abab	8 906	8 934	0	0	4 834	6 224
Penukal	2 332	2 669	0	0	18 755	24 104
Penukal Utara	5 818	6 400	0	0	24 372	28 124
Penukal Abab Lematang Ilir	26 417	27 421	0	0	71 618	88 094

Lanjutan Tabel/Continued Table 5.3.1

Kecamatan Sub District	Kopi Coffee		Kakao Cocoa		Tebu Sugar Cane	
	2017	2018	2017	2018	2017	2018
(1)	(8)	(9)	(10)	(11)	(12)	(13)
Talang Ubi
Tanah Abang
Abab
Penukal
Penukal Utara
Penukal Abab Lematang Ilir	-	-	-	-	-	-

Lanjutan Tabel/*Continued Table* 5.3.1

Kecamatan Sub District	Teh <i>Tea</i>		Tembakau <i>Tobacco</i>		Lada <i>Pepper</i>	
	2017	2018	2017	2018	2017	2018
(1)	(14)	(15)	(16)	(17)	(18)	(19)
Talang Ubi	-	-	-	-	-	-
Tanah Abang	-	-	-	-	-	-
Abab	-	-	-	-	-	-
Penukal	-	-	-	-	-	-
Penukal Utara	-	-	-	-	-	-
Penukal Abab Lematang Ilir	-	-	-	-	-	-

Sumber/*Source* : Dinas Perkebunan Kabupaten Penukal Abab Lematang Ilir/*Estate Service of Penukal Abab Lematang Ilir Regency*

Tabel 5.3.2 Produksi Perkebunan Menurut Kecamatan dan Jenis Tanaman di Kabupaten Penukal Abab Lematang Ilir (ton), 2017 dan 2018
Table Production of Estate by Sub District and Kind of Crops in Penukal Abab Lematang Ilir Regency (tons), 2017 and 2018

Kecamatan Sub District	Kelapa Sawit Oil Palm		Kelapa Coconut		Karet Rubber	
	2017	2018	2017	2018	2017	2018
(1)	(2)	(3)	(4)	(5)	(6)	(7)
Talang Ubi	4 392	4 830	-	-	16 638	22 609
Tanah Abang	858	940	-	-	8 177	11 530
Abab	13 285	14 610	-	-	4 732	6 450
Penukal	1 331	8 030	-	-	21 668	29 550
Penukal Utara	5 250	13 410	-	-	29 245	39 890
Penukal Abab Lematang Ilir	25 116	41 820	-	-	80 460	110 110

Lanjutan Tabel/*Continued Table* 5.3.2

Kecamatan <i>Sub District</i>	Kopi <i>Coffee</i>		Kakao <i>Cocoa</i>		Tebu <i>Sugar Cane</i>	
	2017	2018	2017	2018	2017	2018
(1)	(8)	(9)	(10)	(11)	(12)	(13)
Talang Ubi	-	-	-	-	-	-
Tanah Abang	-	-	-	-	-	-
Abab	-	-	-	-	-	-
Penukal	-	-	-	-	-	-
Penukal Utara	-	-	-	-	-	-
Penukal Abab Lematang Ilir	-	-	-	-	-	-

Lanjutan Tabel/*Continued Table* 5.3.2

Kecamatan <i>Sub District</i>	Teh <i>Tea</i>		Tembakau <i>Tobacco</i>		Lada <i>Pepper</i>	
	2017	2018	2017	2018	2017	2018
(1)	(14)	(15)	(16)	(17)	(18)	(19)
Talang Ubi	-	-	-	-	-	-
Tanah Abang	-	-	-	-	-	-
Abab	-	-	-	-	-	-
Penukal	-	-	-	-	-	-
Penukal Utara	-	-	-	-	-	-
Penukal Abab Lematang Ilir	-	-	-	-	-	-

Catatan/Note : * Satuan dalam TBS, bukan CPO/ Unit in FFB, not CPO

Sumber/Source : Dinas Perkebunan Kabupaten Penukal Abab Lematang Ilir/Estate Service of Penukal Abab Lematang Ilir Regency

Tabel
Table : 5.3.3

**Jumlah Petani Tanaman Perkebunan Rakyat Komoditi Unggulan
di Kabupaten Penukal Abab Lematang Ilir Tahun 2018**
**Number of Farmer Plantation by Main Commodity
in Penukal Abab Lematang Ilir Regency 2018**

Kecamatan/ District	Jumlah Petani (KK)/ Number of Farmer		
	Kelapa Sawit/ Palm Oil	Kopi/ Coffee	Karet/ Rubber
(1)	(5)	(6)	(7)
1. Talang Ubi	612	-	4 679
2. Tanah Abang	147	-	4 798
3. Penukal Utara	692	-	5 348
4. Penukal	207	-	5 856
5. Abab	1 122	-	1 088
Jumlah/Total	2 780	-	21 769
2017	1 113	-	43 541
2016	1 113	-	43 520

Sumber : Dinas Perkebunan Kabupaten Penukal Abab Lematang Ilir
Source : Plantation Service of Penukal Abab Lematang Ilir Regency

Tabel : 5.3.4
Table

Luas Perkebunan Rakyat Komoditas Unggulan Menurut Jenis Tanaman di Kabupaten Penukal Abab Lematang Ilir Tahun 2018 (Ha)
Smallholder Area of Main Commodities by Types of Crops in Penukal Abab Lematang Ilir Regency 2018 (Ha)

Kecamatan/ District	Karet/Rubber		
	Belum Menghasilkan/ Immature	Menghasilkan/ Mature	Tua/Rusak/ Unproductive
(1)	(2)	(3)	(4)
1. Talang Ubi	9 124	9 324	324
2. Tanah Abang	3 890	5 890	1 090
3. Penukal Utara	8 108	19 808	208
4. Penukal	8 701	14 701	702
5. Abab	2 254	3 785	185
Jumlah/Total	32 077	53 508	2 509
2017	23 812	44 700	3 106
2016	22 348	44 700	3 937

Sumber : Dinas Perkebunan Kabupaten Penukal Abab Lematang Ilir
Source : Plantation Service of Penukal Abab Lematang Ilir Regency

Lanjutan Tabel /Continued Table : 5.3.4

Kecamatan/ <i>District</i>	Kopi/ <i>Coffee</i>		
	Belum Menghasilkan/ <i>Immature</i>	Menghasilkan/ <i>Mature</i>	Tua/Rusak/ <i>Unproductive</i>
(1)	(5)	(6)	(7)
1. Talang Ubi	-	-	-
2. Tanah Abang	-	-	-
3. Penukal Utara	-	-	-
4. Penukal	-	-	-
5. Abab	-	-	-
Jumlah/Total	-	-	-
2017	-	-	-
2016	-	-	-

Sumber : Dinas Perkebunan Kabupaten Penukal Abab Lematang Ilir
 Source : *Plantation Service of Penukal Abab Lematang Ilir Regency*

Lanjutan Tabel /Continued Table : 5.3.4

Kecamatan/ District	Kelapa Sawit/Palm Oil		
	Belum Menghasilkan/ Immature	Menghasilkan/ Mature	Tua/Rusak/ Unproductive
(1)	(8)	(9)	(10)
1. Talang Ubi	183	366	-
2. Tanah Abang	11	67	19
3. Penukal Utara	215	415	15
4. Penukal	105	237	9
5. Abab	137	812	-
Jumlah/Total	651	1 897	43
2017	734	1 557	29
2016	734	1 556	29

Sumber : Dinas Perkebunan Kabupaten Penukal Abab Lematang Ilir

Source : Plantation Service of Penukal Abab Lematang Ilir Regency

5.4 PETERNAKAN

ANIMAL HUSBANDRY

Tabel : 5.4.1
Table : 5.4.1
Populasi Ternak Menurut Jenis di Kabupaten Penukal Abab Lematang Ilir Tahun 2018 (Ekor)
Population of Livestock by Type in Penukal Abab Lematang Ilir Regency 2018

Kecamatan/ District	Jenis Ternak/ Kinds of Livestock (Ekor)		
	Sapi/ Cow	Kerbau/ Buffalo	Kuda/ Horse
(1)	(2)	(3)	(4)
1. Talang Ubi	1 916	135	-
2. Tanah Abang	202	218	-
3. Penukal Utara	984	90	-
4. Penukal	635	107	-
5. Abab	352	45	-
Jumlah/Total	4 089	595	-
2017	3 921	572	-
2016	3 867	540	-

Sumber : Dinas Perikanan Kabupaten Penukal Abab Lematang Ilir
Source : Fishery Service of Penukal Abab Lematang Ilir Regency

Lanjutan Tabel/*Continued Table* : 5.4.1

Kecamatan/ <i>District</i>	Jenis Ternak/ <i>Kinds of Livestock (Ekor)</i>		
	Kambing/ <i>Goat</i>	Domba/ <i>Sheep</i>	Babi/ <i>Pig</i>
(1)	(5)	(6)	(7)
1. Talang Ubi	693	20	-
2. Tanah Abang	516	15	-
3. Penukal Utara	410	-	-
4. Penukal	282	5	-
5. Abab	540	10	-
Jumlah/<i>Total</i>	2 441	50	-
2017	2 372	42	-
2016	2 305	33	-

Sumber : Dinas Perikanan Kabupaten Penukal Abab Lematang Ilir
 Source : *Fishery Service of Penukal Abab Lematang Ilir Regency*

Tabel
Table : 5.4.2

**Populasi Unggas Menurut Jenis di Kabupaten Penukal
Abab Lematang Ilir Tahun 2018 (Ekor)**
*Population of Poultry by Type and District in Penukal
Abab Lematang Ilir Regency 2018*

Kecamatan/ District	Jenis Unggas / Kinds of Poultry (Ekor)			
	Ayam Kampung/ Country Fowl	Ayam Petelur Laying	Ayam Ras pedaging/ Broiler	Itik/ Manila/ Duck
(1)	(2)	(3)	(4)	(5)
1. Talang Ubi	16 302	500	250 500	2 260
2. Tanah Abang	13 577	-	2 500	4 166
3. Penukal Utara	9 797	-	27 000	7 117
4. Penukal	9 923	-	40 000	8 807
5. Abab	8 783	-	-	3 750
Jumlah/Total	58 382	500	320 000	26 100
2017	54 740	-	320 000	25 100
2016	52 740	-	337 300	25 078

Sumber : Dinas Perikanan Kabupaten Penukal Abab Lematang Ilir
Source : Fishery Service of Penukal Abab Lematang Ilir Regency

Tabel : 5.4.3
Table : 5.4.3
Jumlah Pematangan Ternak dan Unggas di Kabupaten Penukal Abab Lematang Ilir Tahun 2018 (Ekor)
Number of Livestock and Poultry Slaughtered in Penukal Abab Lematang Ilir Regency 2018

Kecamatan/ District	Jenis Ternak/ Kinds of Livestock (Ekor)				
	Sapi/ Cow	Kerbau/ Buffallo	Kambing/ Goat	Domba/ Sheep	Babi/ Pig
(1)	(2)	(3)	(4)	(5)	(6)
1. Talang Ubi	170	15	315	-	-
2. Tanah Abang	15	10	223	-	-
3. Penukal Utara	80	10	155	-	-
4. Penukal	89	7	135	-	-
5. Abab	74	5	431	-	-
Jumlah/Total	428	47	1 259	-	-
2017	457	59	1 420	-	-
2016	426	43	1 025	-	-

Sumber : Dinas Perikanan Kabupaten Penukal Abab Lematang Ilir
 Source : Fishery Service of Penukal Abab Lematang Ilir Regency

Lanjutan Tabel /Continued Table : 5.4.3

Kecamatan/ District	Jenis Unggas / Kinds of Poultry (Ekor)			
	Ayam Kampung/ Country Fowl	Ayam Petelur Laying	Ayam Ras pedaging/ Broiler	Itik/ Itik Manila/ Duck
(1)	(2)	(3)	(4)	(5)
1. Talang Ubi	2 289	-	661 500	-
2. Tanah Abang	1 894	-	163 800	-
3. Penukal Utara	757	-	307 800	-
4. Penukal	1 747	-	227 250	-
5. Abab	940	-	121 200	-
Jumlah/Total	7 627	-	148 1550	-
2017	7 605	-	1 455 000	-
2016	-	-	1 398 000	-

Sumber : Dinas Perikanan Kabupaten Penukal Abab Lematang Ilir

Source : Fishery Service of Penukal Abab Lematang Ilir Regency

Tabel : 5.4.4
Table : 5.4.4
Jumlah Produksi Daging Ternak dan Unggas Menurut Kecamatan di Kabupaten Penukal Abab Lematang Ilir Tahun 2018 (Ton)
Number of Meat Production by District in Penukal Abab Lematang Ilir Regency 2018

Kecamatan/ District	Produksi Daging Ternak/ Meat Production (Ton)			
	Sapi/ Cow	Kerbau/ Buffallo	Kambing/ Goat	Domba/ Sheep
(1)	(2)	(3)	(4)	(5)
1. Talang Ubi	42,7	-	7,73	-
2. Tanah Abang	33,56	-	6,76	-
3. Penukal Utara	0,5	-	-	-
4. Penukal	12,29	-	-	-
5. Abab	0,3	-	-	-
Jumlah/Total	89,35	-	14,49	-
2017	83,94	-	13,81	-
2016	73,83	7,43	10,54	-

Sumber : Dinas Perikanan Kabupaten Penukal Abab Lematang Ilir
 Source : Fishery Service of Penukal Abab Lematang Ilir Regency

Lanjutan Tabel /Continued Table : 5.4.4

Kecamatan/ District	Produksi Daging Unggas/ Meat Production (Ton)			
	Ayam Ras Pedaging/ Broiler	Ayam Ras Petelur/ Laying	Ayam Kampung/ Country Fowl	Itik / Duck
(1)	(5)	(6)	(7)	(8)
1. Talang Ubi	113,76	-	1,75	-
2. Tanah Abang	63,81	-	0,9	-
3. Penukal Utara	21,64	-	0,5	-
4. Penukal	67,14	-	0,45	-
5. Abab	26,92	-	2,1	-
Jumlah/Total	293,27	-	5,7	
2017	279,35	-	5,14	1,35
2016	1 183,30	-	-	-

Sumber : Dinas Perikanan Kabupaten Penukal Abab Lematang Ilir

Source : Fishery Service of Penukal Abab Lematang Ilir Regency

Tabel
Table : 5.4.5

**Jumlah Produksi Telur Menurut Jenis dan Kecamatan
di Kabupaten Penukal Abab Lematang Ilir Tahun 2018 (Ton)**
**Number of Egg Production by Kinds and District
in Penukal Abab Lematang Ilir Regency 2018 (Ton)**

Kecamatan/ District	Produksi Telur/ Egg Production (Ton)			Jumlah/ Total
	Ayam Kampung/ Country Fowl	Ayam Ras Petelur/ Laying	Itik/ Duck	
(1)	(2)	(3)	(4)	(5)
1. Talang Ubi	10,99	-	8,52	19,51
2. Tanah Abang	4,44	-	14,93	19,37
3. Penukal Utara	5,38	-	20,3	25,68
4. Penukal	3,59	-	25,69	29,28
5. Abab	8,57	-	10,2	18,77
Jumlah/Total	32,97	-	79,64	112,61
2017	31,42	-	76,28	107,17
2016	-	-	-	-

Sumber : Dinas Perikanan Kabupaten Penukal Abab Lematang Ilir
Source : Fishery Service of Penukal Abab Lematang Ilir Regency

Tabel
Table : 5.4.6

**Konsumsi Daging dan Telur Menurut Kecamatan
di Kabupaten Penukal Abab Lematang Ilir Tahun 2018**
*Meat and Egg Consumption by District
in Penukal Abab Lematang Ilir Regency 2018*

Kecamatan/ District	Daging/ Meat	
	Konsumsi (kg/kapita/Tahun) Consumption (kg/capita/year)	Total Konsumsi/ Total Consumption (Ton)
(1)	(2)	(3)
1. Talang Ubi	13,28	283,53
2. Tanah Abang	13,11	161,45
3. Penukal Utara	12,79	125,150
4. Penukal	12,71	183,34
5. Abab	12,67	139,24
Jumlah/Total	64,56	892,71
2017	64,71	815,64
2016	11,20	816,70

Sumber : Dinas Perikanan Kabupaten Penukal Abab Lematang Ilir
Source : Fishery Service of Penukal Abab Lematang Ilir Regency

Lanjutan Tabel /Continued Table : 5.4.6

Kecamatan/ District	Telur/Egg	
	Konsumsi (kg/kapita/Tahun) / Consumption (kg/capita/year)	Total Konsumsi/ Total Consumption (Ton)
(1)	(2)	(3)
1. Talang Ubi	7,96	169,94
2. Tanah Abang	6,39	78,69
3. Penukal Utara	5,92	57,92
4. Penukal	5,27	76,01
5. Abab	5,57	61,21
Jumlah/Total	31,11	443,77
2017	31,08	449,09
2016	5,25	412,50

Sumber : Dinas Perikanan Kabupaten Penukal Abab Lematang Ilir

Source : Fishery Service of Penukal Abab Lematang Ilir Regency

Tabel : 5.4.7 **Kebutuhan Daging dan Telur di Kabupaten Penukal Abab Lematang Ilir Tahun 2018 (Ton)**
Table : 5.4.7 **Number of Meat and Egg Need in Penukal Abab Lematang Ilir Regency 2018 (Ton)**

Kecamatan/ District	Daging/Meat (Ton)		
	Produksi/ Production (Ton)	Total Konsumsi/ Total of Consumption (Ton)	Surplus/ Minus(Ton)
(1)	(2)	(3)	(4)
1. Talang Ubi	165,94	283,53	-117,59
2. Tanah Abang	105,03	161,45	-56,42
3. Penukal Utara	22,64	125,15	-102,51
4. Penukal	79,88	183,34	-103,46
5. Abab	29,32	139,24	-109,92
Jumlah/Total	402,81	892,71	-489,90
2017	381,06	815,64	-434,58
2016	1 275,13	816,70	458,43

Sumber : Dinas Perikanan Kabupaten Penukal Abab Lematang Ilir
 Source : Fishery Service of Penukal Abab Lematang Ilir Regency

Lanjutan Tabel /Continued Table : 5.4.7

Kecamatan/ District	Telur/Egg (Ton)		
	Produksi/ Production (Ton)	Total Konsumsi/ Total of Consumption (Ton)	Surplus/ Minus(Ton)
(1)	(5)	(6)	(7)
1. Talang Ubi	19,51	169,94	-150,43
2. Tanah Abang	19,37	78,69	-59,32
3. Penukal Utara	25,68	57,92	-32,24
4. Penukal	29,28	76,01	-46,73
5. Abab	18,77	61,21	-42,44
Jumlah/Total	112,61	443,77	-331,16
2017	105,1	408,71	-303,61
2016	-	412,50	-412,50

Sumber : Dinas Perikanan Kabupaten Penukal Abab Lematang Ilir
 Source : Fishery Service of Penukal Abab Lematang Ilir Regency

PERTAMBANGAN DAN ENERGI

BAB VI

1.121.976
METER KUBIK

Air
Disalurkan



Tahun 2018, minyak bumi diproduksi sebanyak 1.342.550 barel dan gas bumi sebanyak 3.816.500 barel

39.019

PELANGGAN
LISTRIK PLN



INDUSTRI BESAR DAN
KECIL

766

PERUSAHAAN

959

TENAGA KERJA

PENJELASAN TEKNIS

1. Pengumpulan data industri besar dan sedang dilakukan melalui Survei Industri Besar dan Sedang yang dilaksanakan setiap tahun secara lengkap (sensus) sejak tahun 197 Survei Industri Besar dan Sedang mencakup semua perusahaan industri yang mempunyai tenaga kerja 20 orang atau lebih dengan menggunakan kuesioner II A.
2. Klasifikasi industri yang digunakan dalam survei ini berdasar kepada Klasifikasi Baku Lapangan Usaha Indonesia (KBLI). KBLI adalah klasifikasi lapangan usaha yang berdasar kepada *International Standard Industrial Classification of All Economic Activities* (ISIC) revisi 4 yang telah disesuaikan dengan kondisi Indonesia.
3. **Industri manufaktur** adalah suatu kegiatan ekonomi yang melakukan kegiatan mengubah suatu barang dasar secara mekanis, kimia, atau dengan tangan sehingga menjadi barang jadi/setengah jadi, dan atau barang yang kurang nilainya menjadi barang yang lebih tinggi nilainya, dan sifatnya lebih dekat kepada pemakai akhir. Termasuk dalam kegiatan ini adalah jasa industri dan pekerjaan

TECHNICAL NOTES

1. *Data collection of large and medium scale manufacturing is conducted through The Large and Medium Manufacturing Establishment Survey that has been done annually for all industries (census) since 197 Large and Medium Manufacturing Establishment Survey covers all manufactures/industries with 20 workers or more by questionnaire II A.*
2. *The industrial classification adopted in this survey refers to the Klasifikasi Baku Lapangan Usaha Indonesia (KBLI). KBLI is classification of economic activities based on the International Standard Industrial Classification of All Economic Activities (ISIC rev 4) that has been modified according to the local condition in Indonesia.*
3. ***Manufacturing industry** is defined as an economic activity processing basic goods mechanically, chemicals or manually into final or intermediate goods. It is also defined as processing of lower value goods into higher value goods as final or intermediate products. The activities also include services for manufacturing and assembling.*

perakitan.

4. **Jasa industri** adalah kegiatan industri yang melayani keperluan pihak lain. Pada kegiatan ini bahan baku disediakan oleh pihak lain sedangkan pihak pengolah hanya melakukan pengolahannya dengan mendapat imbalan sebagai balas jasa (upah maklon).
4. *Services for manufacturing is defined as a manufacturing activity which serving other manufacturing establishments. In this case, raw materials are supplied by others while the workers are paid as a compensation for processing raw materials.*
5. **Perusahaan atau usaha industri** adalah suatu unit (kesatuan) usaha yang melakukan kegiatan ekonomi, bertujuan menghasilkan barang atau jasa, terletak pada suatu bangunan atau lokasi tertentu, dan mempunyai catatan administrasi tersendiri mengenai produksi dan struktur biaya serta ada seorang atau lebih yang bertanggung jawab atas usaha tersebut.
5. *A manufacturing establishment is defined as a production unit engaged in economic activity, producing goods or services, located in a building or in a certain location, keeping a business record concerning the production and cost structure, and having a person or more that are responsible to those activities.*
6. **Industri manufaktur** dikelompokkan ke dalam 4 golongan berdasarkan Jumlah pekerja, yaitu: industri besar (100 orang pekerja atau lebih), industri sedang/menengah (20–99 orang pekerja), industri kecil (5–19 orang pekerja), dan industri mikro (1–4 orang pekerja).
6. *Manufacturing industries are categorized into four groups, based on the number of employees: large scale manufacturing (100 employees or more), medium scale manufacturing (20–99 employees), small scale manufacturing (5–19 employees), and micro industry (1–4 employees).*
7. **Pelanggan** adalah individu atau kelompok, baik rumah tangga,
7. *Customers are individuals or groups, whether household, company or non-*

perusahaan atau institusi non profit yang membeli air bersih dari perusahaan air bersih.

profit institutions that buy water supply from water supply establishment.

8. **Air disalurkan** adalah volume air bersih dari perusahaan air bersih

8. ***Distributed water*** is the volume of water supply from water supply establishment.

<https://palikab.bps.go.id>

6. PERINDUSTRIAN, PERTAMBANGAN, LISTRIK DAN AIR

6.1 Perindustrian

Pembangunan di bidang industri merupakan bagian dari pembangunan nasional yang harus dilaksanakan secara terpadu dan berkelanjutan, sehingga pembangunan bidang industri dapat memberikan manfaat yang besar bagi masyarakat.

Secara umum, industri pengolahan menurut jumlah tenaga kerja dikelompokkan menjadi 3 yaitu industri besar dengan jumlah tenaga kerja 100 orang atau lebih, industri sedang dengan tenaga kerja 20-99 orang, industri mikro kecil dengan tenaga kerja 1-19 orang.

Ditinjau dari persebarannya jumlah industri kecil dan rumah tangga hampir ada di setiap kecamatan, namun sebagian besar unit usaha industri sedang dan kecil masih terkonsentrasi di kecamatan Talang Ubi, yaitu 222 industri dari

6. INDUSTRY, MINING, ELECTRICITY AND WATER

6.1 Industry

Industry's development is part of the national development planning that should be undertaken in an integrated and sustainable, so that the construction industry can be of great benefit to society.

Contribution of nine sector undertaking of Indonesia showed that the manufacturing sector as the leading sector remains the biggest contribution in the formation of the Indonesian economy. Industrial sector is a sector which is driven to create balanced economic structure and steady in order to create a strong economic base in order to grow and develop on its own strength.

In general, industrial processing according to the number of workers grouped into 3 major industries with a workforce of 100 or more, the industry is in the 20-99 labor, small The existence of small industries and households spread out in every

keseluruhan 766 industri sedang di Kabupaten Penukal Abab Lematang Ilir.

Sementara itu untuk tenaga kerja di industri besar hanya ada di Kecamatan Talang Ubi dan Kecamatan Tanah Abang. Industri Sedang-Kecil tersebut mampu menyerap tenaga kerja sebanyak 959 orang.

6.2 Listrik dan Air

Jumlah Pelanggan Listrik pada tahun 2018 sebanyak 66.718 pelanggan meningkat pada tahun sebelumnya 62.719 pelanggan. Produksi listrik sekitar 125 jt kwh dan terjual 95,1 jt kwh.

Seiring dengan meningkatnya kebutuhan masyarakat akan air minum yang bersih dan sehat, Pemerintah Kabupaten Penukal Abab Lematang Ilir melalui penyediaan air minum. Air minum yang disalurkan pada tahun 2018 berjumlah 1.121.976 m³, naik

district, but most of the business units of medium-small industry concentrated in Talang Ubi District, which is about 766 industries in Penukal Abab Lematang Ilir Regency. Meanwhile, most of small and household industry

Meanwhile, the concentration of industrial area located on Talang Ubi and Tanah Abang Subdistrict. The Medium-Small industry is able to absorb as much as 959 person workforce.

6.2 Electricity and Water

The number of costumers in 2018 are 66.718, that, increases form 2017 just 62.719 costumers. The electricity are produced about 125 million kwh and sold 95,1 million kwh

Along with the increasing demand of clean and healthy drinking water, Penukal Abab Lematang Ilir regency government through Municipal Waterworks of Pendopo constantly trying to improve the supply of drinking water. Drinking water distributed in 2018 amounted to 1.121.976 m³, an

dibanding tahun 2017 yang berjumlah 26.580 m3.

Penggunaan terbanyak dari air minum yang disalurkan adalah untuk rumah tangga, yaitu sekitar 90 persen dari total air minum yang disalurkan. Diikuti penggunaan air untuk niaga kecil, tempat peribadatan, dan yayasan sosial dan sekolah masing-masing sekitar 2,99 persen, 1,50 persen dan 1.5 persen dari jumlah air minum yang disalurkan. PDAM Pendopo terus berusaha untuk meningkatkan

increase compared to the year 2017 amounted to 26,580 m3.

Most of the drinking water is channeled to the household, which is around 90 percent of the total drinking water provided. Followed by the use of water for social, small business and the agency/government offices respectively around 2.99 percent, 1.5 percent and 1.5 percent.

6.1 Listrik dan Air / *Electricity and Water*

Tabel 6.1.1 Daya Terpasang, Produksi, dan Distribusi Listrik PT. PLN (Persero) pada Cabang/Ranting PLN Menurut Kecamatan di Kabupaten Penukal Abab Lematang Ilir, 2018
Installed Electricity Power, Production, and Distribution of PT. PLN (Persero) at PLN Branch by Sub District in Penukal Abab Lematang Ilir Regency, 2018

Kecamatan Regency/Municipality	Daya Terpasang Installed Electricity Power (KW)	Produksi Listrik Electricity Production (KWh)	Listrik Terjual Electricity Sold (KWh)	Dipakai Sendiri Own Used (KWh)	Susut/Hilang Shrinkage/Lost (KWh)
(1)	(2)	(3)	(4)	(5)	(6)
Talang Ubi	*)	*)	*)	*)	*)
Tanah Abang	*)	*)	*)	*)	*)
Abab	*)	*)	*)	*)	*)
Penukal	*)	*)	*)	*)	*)
Penukal Utara	*)	*)	*)	*)	*)
Penukal Abab Lematang Ilir	63 786 000	124 844 146	95 092 251	112 461	29 751 895

Sumber/Source : PT PLN (PERSERO) Wilayah Kabupaten Penukal Abab Lematang Ilir/*Regional PT PLN (PERSERO) of Penukal Abab Lematang Ilir Regency*

*) Data tidak bisa disajikan per kecamatan/*Data cannot be presented per sub-district*

Tabel 6.1.2 Jumlah Pelanggan Listrik Menurut Kecamatan di Kabupaten Penukal Abab Lematang Ilir, 2014-2018
Table Number of Electricity Customers by Sub District in Penukal Abab Lematang Ilir Regency, 2014-2018

Kecamatan Sub District	2014	2015	2016	2017	2018
(1)	(2)	(3)	(4)	(5)	(6)
Talang Ubi	12 842	15 717	16 774	17 130	17 960
Tanah Abang	3 941	3 722	3 955	4 968	5 591
Abab	3 174	4 768	4 995	5 803	6 321
Penukal	4 893	5 105	5 259	5 479	5 666
Penukal Utara	2 675	3 163	3 345	3 375	3 481
Penukal Abab Lematang Ilir	27 525	32 475	34 328	36 755	39 019

Sumber/Source : PT PLN (PERSERO) Wilayah Kabupaten Penukal Abab Lematang Ilir/Regional PT PLN (PERSERO) of Penukal Abab Lematang Ilir Regenc

Tabel 6.1.3 Jumlah Pelanggan dan Air yang Disalurkan Menurut Kecamatan di Kabupaten Penukal Abab Lematang Ilir, 2018
Table Number of Customers and Distributed Water by Sub District in Penukal Abab Lematang Ilir Regency, 2018

Kecamatan Sub District	Pelanggan Number of Customers	Air Disalurkan Distributed Water (m³)	Nilai Value (Rp)
(1)	(2)	(3)	(4)
Talang Ubi	*)	*)	*)
Tanah Abang	*)	*)	*)
Abab	*)	*)	*)
Penukal	*)	*)	*)
Penukal Utara	*)	*)	*)
Penukal Abab Lematang Ilir	6 869	1 121 976	

*) Data tidak bisa disajikan per kecamatan/ *Data cannot be presented by sub-district*

Tabel
Table : 6.1.4

**Banyaknya Pelanggan PDAM menurut Jenis Konsumen
di Kabupaten Penukal Abab Lematang Ilir Tahun 2015-2018**
**Number of Water Customers by Type of Customer
in Penukal Abab Lematang Ilir 2015-2018**

Jenis Konsumen/ Type of Customer	Tahun / Year			
	2015	2016	2017	2018
(1)	(2)	(3)	(4)	(5)
Sosial				
- Umum	-	-	-	54
- Khusus (RS + Tpt Ibadah + Sekolah)	56	57	69	110
Non Niaga				
- Rumah Tangga + Umum	2 590	2 801	2 857	6 582
- Instansi Pemerintah	16	16	15	37
Niaga				
- Kecil	83	79	79	86
- Besar	-	-	-	-
Industri				
- Kecil	-	-	-	-
- Besar	-	-	-	-
Jumlah / Total	2 745	2 953	3 016	6 869

Sumber : Kantor Pusat PDAM Pendopo

Source : Municipal Waterworks of Pendopo

Tabel : 6.1.5 **Banyaknya Air Minum yang Disalurkan Menurut Jenis Konsumen di Kabupaten Penukal Abab Lematang Ilir Tahun 2015-2018 (m³)**
Table : 6.1.5 **Water Distributed by Customer Category in Penukal Abab Lematang Ilir Regency 2015-2018 (m³)**

Jenis Konsumen/ Type of Customer	Tahun / Year			
	2015	2016	2017	2018
(1)	(2)	(3)	(4)	(5)
Sosial				
- Umum	-	-	-	-
- Khusus	1 904	1 359	1 641	54 977
Non Niaga				
- Rumah Tangga + Umum	27 688	22 952	22 058	1 009 778
- Instansi Pemerintah	305	609	1 813	23 561
Niaga				
- Kecil	1 717	970	1 068	33 659
- Besar	-	-	-	-
Industri				
- Kecil	-	-	-	-
- Besar	-	-	-	-
Jumlah / Total	31 614	25 890	26 580	1 121 976

Sumber : Kantor Pusat PDAM Pendopo

Source : *Municipal Waterworks of Pendopo*

Tabel**Table** : 6.1.5

**Air Minum yang Disalurkan Menurut Kategori Pelanggan
di Kabupaten Penukal Abab Lematang Ilir Tahun 2015-2018 (m3)
Water Distributed by Customer Category
in Penukal Abab Lematang Ilir Regency 2015-2018 (m3)**

Kategori Pelanggan/ Customer Category	Tahun/Year			
	2015	2016	2017	2018
(1)	(2)	(3)	(4)	(5)
1. Rumah Tangga	27 688	2 801	2 857	1 009 778
2. Hotel	-	-	-	-
3. Badan Sosial (Rumah Sakit)	769	2	2	11 220
4. Tempat Peribadatan	615	32	38	16 830
5. Sarana/Fasilitas Umum	-	-	-	22 440
6. Toko, Industri, Perusahaan	-	-	-	-
7. Kantor Pemerintah	305	16	15	23 561
8. Lainnya (Yayasan Sosial + Sekolah)	520	23	25	4 488
9. Niaga Kecil	1 717	79	79	33 659
Jumlah/Total	31 614	2 953	3 016	1 121 976

Sumber : Kantor Pusat PDAM Pendopo

Source : Municipal Waterworks of Pendopo

6.2 Pertambangan / Mining

Tabel : 6.2.1 Jumlah Produksi Bahan Tambang dan Bahan Galian Golongan C di Kabupaten Penukal Abab Lematang Ilir Tahun 2017-2018
Table *Number of Mineral and Quarrying Type C Production in Penukal Abab Lematang Ilir Regency 2017-2018*

Jenis Bahan Galian/ Type of Quarrying	Satuan/ Unit	Produksi/Production	
		2017	2018
(1)	(2)	(3)	(4)
Bahan Tambang			
1. Minyak Bumi/ <i>Crude Oil*</i>	000 barel	1 381,37	1 342,55
2. Gas Bumi/ <i>Natural Gas*</i>	000 MMBTU	577,25	3 816,50
3. Batubara/ <i>Coal</i>	000 Ton	n.a	n.a
Bahan Galian			
1. Andesit/Batu Pecah <i>Andesite and Crushed Stone</i>	m ³	n.a	n.a
2. Batu Pecah <i>Non Crusher</i>	m ³	n.a	n.a
3. Tanah Liat/ <i>Clay</i>	m ³	n.a	n.a
4. Pasir Pasangan (Bangunan) <i>Sand</i>	m ³	n.a	n.a
5. Tanah Urug/Timbunan Pilihan <i>Soil Embankment</i>	m ³	n.a	n.a
6. Batu Kali/ <i>Stone</i>	m ³	n.a	n.a
7. Pasir Urug/ <i>Sand Embankment</i>	m ³	n.a	n.a
8. Sirtu/ <i>Sand Stone</i>	m ³	n.a	n.a
9. Batu Koral (Kerikil Sungai)/ <i>Coral</i>	m ³	n.a	n.a
10. Bolder+	m ³	n.a	n.a
11. Bolder-	m ³	n.a	n.a
12. Kerikil Sungai & Pasir (Krokos)	m ³	n.a	n.a

Sumber : Dinas Energi dan Sumber Daya Mineral UPTD Regional V Prov. Sumsel
 Source : *Department of Energy and Mineral Resources UPTD Regional V Sumsel Province*

Catatan: Untuk Bahan Galian Golongan C belum ada izin.

Tabel : 6.2.2
Table : **Harga Bahan Tambang dan Bahan Galian Golongan C di Kabupaten Penukal Abab Lematang Ilir Tahun 2017-2018**
Price of Mineral and Quarrying Type C Production in Penukal Abab Lematang Ilir Regency 2017-2018

Jenis Bahan Galian/ Type of Quarrying	Satuan/ Unit	Harga/Price (Rp.)	
		2017	2018
(1)	(2)	(3)	(4)
Bahan Tambang			
1. Minyak Bumi/ <i>Crude Oil</i>	US\$/barel	49,95	66,49
2. Gas Bumi/ <i>Natural Gas</i>	US\$/MMBTU	6,05	5,59
3. Batubara/ <i>Coal</i>	000 Ton		
Bahan Galian			
2. Andesit/Batu Pecah <i>Andesite and Crushed Stone</i>	m ³	n.a	n.a
2. Batu Pecah <i>Non Crusher</i>	m ³	n.a	n.a
3. Tanah Liat/ <i>Clay</i>	m ³	n.a	n.a
4. Pasir Pasangan (Bangunan) <i>Sand</i>	m ³	n.a	n.a
5. Tanah Urug/Timbunan Pilihan <i>Soil Embankment</i>	m ³	n.a	n.a
6. Batu Kali/ <i>Stone</i>	m ³	n.a	n.a
7. Pasir Urug/ <i>Sand Embankment</i>	m ³	n.a	70 000
8. Sirtu/ <i>Sand Stone</i>	m ³	n.a	120 000
9. Batu Koral (Kerikil Sungai)/ <i>Coral</i>	m ³	n.a	120 000
10. Bolder+	m ³	n.a	n.a
11. Bolder-	m ³	n.a	n.a
12. Kerikil Sungai & Pasir (Krokos)	m ³	n.a	120 000

Sumber : Dinas Energi dan Sumber Daya Mineral UPTD Regional V Prov. Sumsel
 Source : *Department of Energy and Mineral Resources UPTD Regional V Sumsel Province*

6.3 Industri / Industry

Tabel : 6.3 **Banyaknya Perusahaan Industri dan Tenaga Kerja Menurut Kecamatan di Kabupaten Penukal Abab Lematang Ilir Tahun 2018**
Table : 6.3 **Number of Manufactures and Manpower by District in Penukal Abab Lematang Ilir Regency 2018**

Kecamatan/District	Perusahaan Industri/Manufactures	
	Besar/ Large	Sedang dan Kecil/ Medium and Small
(1)	(2)	(3)
1. Talang Ubi	-	222
2. Tanah Abang	-	296
3. Penukal Utara	-	123
4. Penukal	-	69
5. Abab	-	56
Jumlah/Total	-	766
2017	-	766

Sumber : Dinas Perdagangan dan Perindustrian Kabupaten Penukal Abab Lematang Ilir
 Source : Trading and Industry Services of Penukal Abab Lematang Ilir Regency

Catatan/Note:

- Kecamatan Talang Ubi
Anyaman (10), Batubata (119), Roti (16), Kopi Bubuk (8), Mebel (14), Aluminium (84), Makanan (112), Bahan Bangunan (70)
- Kecamatan Tanah Abang
Anyaman (191), Batubata (5), Mebel (15), Aluminium (8), Makanan (120), Kerajinan Tangan (16), Sapu ijuk (8), Gagang Parang (18)
- Kecamatan Penukal Utara
Anyaman (123), Usaha Ikan Asap (8), Bengkel Motor (22), Gagang Parang (5)
- Kecamatan Penukal
Anyaman (37), Makanan (17), Reparasi (27), Kerajinan Kayu (24)
- Kecamatan Abab
Anyaman (46), Makanan (4), Ikan Asap (6)

LanjutanTabel /Continued Table : 6.3

Kecamatan/District	Tenaga Kerja/Manpower	
	Besar/ Large	Sedang dan Kecil/ Medium and Small
(1)	(2)	(3)
1. Talang Ubi		306
2. Tanah Abang		339
3. Penukal Utara		153
4. Penukal		105
5. Abab		56
Jumlah/Total		959
2017		959

Sumber : Dinas Perdagangan dan Perindustrian Kabupaten Penukal Abab Lematang Iir
 Source : Trading and Industry Services of Penukal Abab Lematang Iir Regency

BAB VII PARIWISATA

10 OBJEK WISATA

Lapangan
Golf

Danau
Kalimancalak

Danau
Periang Jaya

Pantai
Jodoh

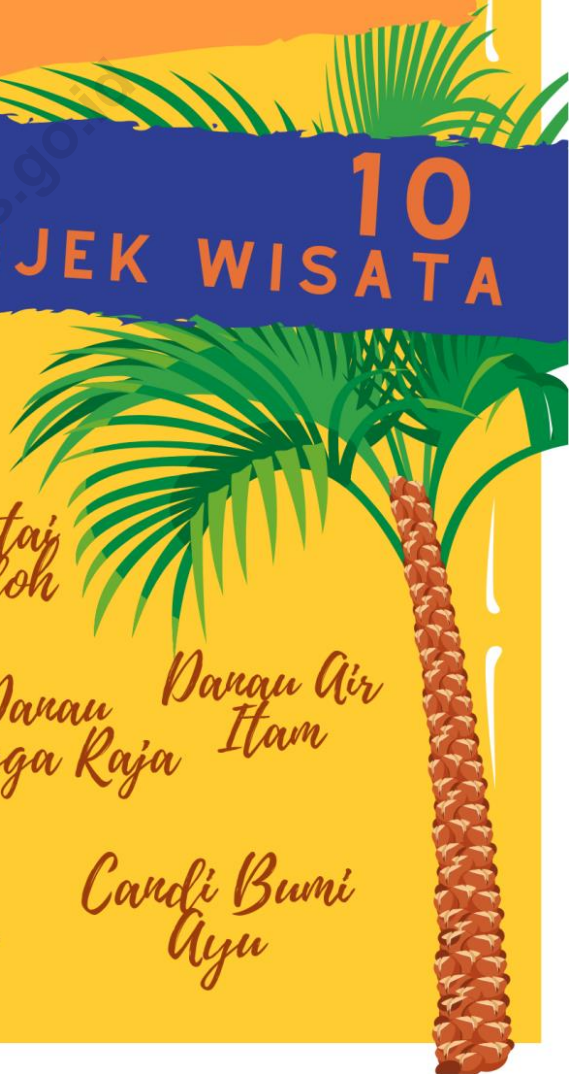
Danau
Batang Hari
Siku

Danau
Tangga Raja

Danau Air
Itam

Danau
Tangga Raja

Candi Bumi
Ayu



PENJELASAN TEKNIS

TECHNICAL NOTES

1. **Wisatawan mancanegara** (wisman) ialah setiap pengunjung yang mengunjungi suatu negara di luar tempat tinggalnya, didorong oleh satu atau beberapa keperluan tanpa bermaksud memperoleh penghasilan di tempat yang dikunjungi dan lamanya kunjungan tersebut tidak lebih dari satu tahun (12 bulan). Definisi ini mencakup 2 (dua) kategori wisatawan mancanegara, yaitu :
- a. **Wisatawan (turis)** ialah setiap pengunjung seperti definisi di atas yang tinggal paling sedikit 24 jam, akan tetapi tidak lebih dari 1 (satu) tahun di tempat yang dikunjungi, dengan maksud antara lain: berlibur, rekreasi, olah raga, bisnis, menghadiri pertemuan, studi, dan kunjungan dengan alasan kesehatan.
 - b. **Excursionist** ialah setiap pengunjung seperti definisi di atas yang tinggal kurang dari 24 jam di tempat yang dikunjungi (termasuk "Cruise passengers"). Cruise Passengers ialah setiap pengunjung yang tiba di suatu negara di mana mereka tidak menginap di akomodasi yang tersedia di negara tersebut, misalnya dengan kapal laut.
2. **Rata-rata lama tinggal** adalah rata-rata waktu tinggal wisatawan mancanegara di Indonesia untuk satu kali kunjungan.
3. **Usaha penyediaan akomodasi** adalah usaha yang menyediakan pelayanan penginapan yang dapat dilengkapi
1. **An International Visitor** is any person visiting a country other than his usual place of residence for any reason other than for earning income in the country visited, and the length of stay is no more than one year (12 months). This definition covers two categories of foreign visitors, namely :
 - a. "Tourist" is any visitor staying for at least 24 hours, but no more than one year, in the country visited, with the intention of visiting, and for any of these purposes: Pleasure, recreation and sports, Business, visiting friends and relatives, missions, attending meetings, conferences, visit for health reasons and study.
 - b. "Excursionist" is any visitor staying less than 24 hours in the country visited including, "Cruise Passengers", i.e. visitors arriving in a country without staying in any accommodation available in the visited country.
 2. **Average length of stay** is the average stay duration of foreign visitor in Indonesia for one trip.
 3. **The business of providing accommodation** is a business that provides specialty services that can be

dengan pelayanan pariwisata lainnya. Usaha penyedia an akomodasi dapat berupa hotel, villa, pondok wisata, bumi perkemahan, persinggahan karavan, dan akomodasi lainnya yang digunakan untuk tujuan pariwisata.

4. **Hotel** adalah penyediaan akomodasi secara harian berupa kamar-kamar di dalam satu bangunan yang dapat dilengkapi dengan jasa pelayanan makan dan minum, kegiatan hiburan dan atau fasilitas lainnya. Hotel terdiri dari hotel berbintang dan hotel non- bintang.
 5. **Hotel bintang** adalah usaha penyediaan jasa pelayanan penginapan, makan minum serta jasa lainnya bagi umum dengan menggunakan sebagian atau seluruh bangunan. Usaha ini dikelola secara komersial serta memenuhi ketentuan persyaratan sebagai hotel bintang (termasuk berlian) yang ditetapkan dalam surat keputusan instansi yang membinanya. Misalnya hotel bintang lima, hotel bintang empat dan seterusnya.
 6. **Tingkat penghunian kamar hotel** adalah persentase *Jumlah* malam kamar yang dihuni terhadap *Jumlah* malam kamar yang tersedia.
 7. **Rata-rata lamanya tamu menginap** adalah *Jumlah* malam tempat tidur yang terpakai (malam tamu) dengan *Jumlah* tamu yang menginap di hotel atau akomodasi lainnya
4. *Hotel is a daily supply of accommodation rooms within a building which can be equipped with eating and drinking services, entertainment activities and/or other facilities. Hotel consists of a classified hotel and a non-classified hotel.*
 5. *Star hotel is the business of providing an accommodation, eating and drinking as well as other services for the public by using a building or a part of a building. It is managed commercially and meets specified requirements as a star hotel (including diamonds) set forth in the decree of fostering agency. For example, five star hotel, four star hotel, and so on.*
 6. *Room occupancy rate is the number of room-nights occupied divided by the number of room-nights available, multiplied by 100 percent.*
 7. *Average length of stay is the number of bed-nights used (guest night) divided by the number of guests coming to spend the night at the accommodation*

8. PARIWISATA

Kabupaten Penukal Abab Lematang Ilir mempunyai potensi wisata berupa candi yang dinamakan Candi Bumi Ayu, terletak 100 km dari pusat pemerintahan Kabupaten Penukal Abab Lematang Ilir, tepatnya di Kecamatan Tanah Abang. Selain itu di Kecamatan Talang Ubi juga terdapat sebuah lapangan golf yang bisa digunakan sebagai wisata alam dan olahraga.

Sementara jumlah fasilitas penunjang pariwisata dan hiburan di Kabupaten Penukal Abab Lematang Ilir pada tahun 2018 terdiri dari hotel/penginapan sebanyak 12 buah dan restoran/rumah makan sebanyak 34 unit.

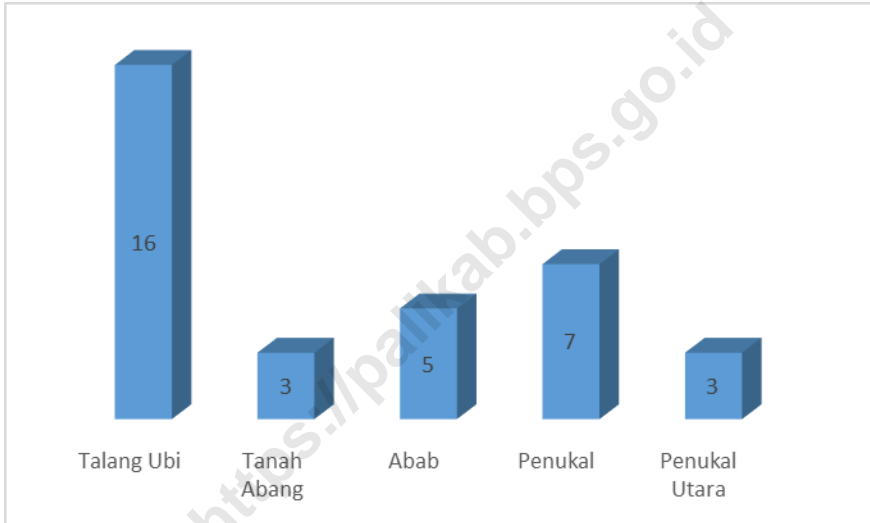
8. TOURISM

Penukal Abab Lematang Ilir Regency has tourism potential in the form of a temple called Bumi Ayu Temple, located 100 km from the center of government Penukal Abab Lematang Ilir Regency, precisely in the district of Tanah Abang. In addition, in the District of Talang Ubi there is also a golf course that can be used as a nature tourism and sports.

While the number of supporting tourism and entertainment facilities in Penukal Abab Lematang Ilir Regency in 2018 consisting of 12 hotel/inn and as 34 units restaurant/food stall.

Gambar 7.1 Jumlah Rumah Makan / Restoran menurut Kecamatan di Kabupaten Penukul Abab Lematang Ilir Tahun 2018

Figure 7.1 Number of Restaurants by Subdistrict in Penukul Abab Lematang Ilir Regency, 2018



Tabel 7.1 Jumlah Rumah Makan/Restoran Menurut Kecamatan di Kabupaten Penukal Abab Lematang Ilir, 2015-2018
Number of Restaurants by Sub District in Penukal Abab Lematang Ilir Regency, 2015-2018

Kecamatan Sub District	2015	2016	2017	2018
(1)	(2)	(3)	(4)	(5)
Talang Ubi	16	16	16	16
Tanah Abang	3	3	3	3
Abab	5	5	5	5
Penukal	7	7	7	7
Penukal Utara	3	3	3	3
Penukal Abab Lematang Ilir	34	34	34	34

Sumber :Dinas Kebudayaan dan Pariwisata Kabupaten Muara Enim
 Source :Heritage and Tourism Service of Muara Enim Regency

Tabel
Table : 7.2

Nama Obyek Wisata dan Jenis Wisata serta Jarak dari Ibukota Kabupaten Penukal Abab Lematang Ilir ke Tempat Wisata, 2018
Names of Tourism Object, Kind of Tourism, and The Distance from Capital City of Penukal Abab Lematang Ilir to Tourism Object, 2018

Kecamatan/ District	Nama Objek Wisata/ Names of Tourism Object	Jarak dari Ibukota Kabupaten/ Distance from Capital City (km)	Jenis Objek Wisata/ Kinds of Tourism Object
(1)	(2)	(3)	(4)
Talang Ubi			
- Kel. Pasar Bhayangkara	- Danau Kalimancalak	2	Alam
- Desa Kerta Dewa	- Danau Batang Hari Siku	33	Alam
- Kel. Handayani Mulia	- Lapangan Golf	6	Buatan
Abab			
- Desa Tanjung Kurung	- Pantai Jodoh	60	Alam
Penukal			
- Desa Raja Jaya	- Danau Periang Jaya	60	Alam
	- Danau Air Itam	150	Alam
- Penukal	- Family Park	60	Buatan
Penukal Utara			
- Desa Tempirai	- Danau Tangga Raja	120	Alam
Tanah Abang			
- Desa Bumi Ayu	- Candi Bumi Ayu	28	Sejarah

Sumber : Dinas Kebudayaan dan Pariwisata Kabupaten Muara Enim
Source : *Heritage and Tourism Service of Muara Enim Regency*

Tabel
Table : 7.3

**Banyaknya Akomodasi, Alamat Hotel dan Kelas Hotel
di Kabupaten Penukal Abab Lematang Ilir Tahun 2018**
*Number of Accomodation, Address and Type
in Penukal Abab Lematang Ilir Regency 2018*

Akomodasi/ Accommodation	Jumlah Kamar/ Room	Alamat Hotel/ Address	Fasilitas/ Facility
(1)	(2)	(3)	(4)
1. Hotel Grand Charlie	20	Jln. Merdeka	2,3,6,7,10,11,12,16
2. Losmen Charlie	10	Simpang Lima	2,3,6,12
3. Wisma Bhayangkara 1	12	Bhayangkara	2,3,6,12
4. Hotel Puriwara	30	Handayani Mulya	2,3,6,11,12
5. Nurthania	10	Jln. Merdeka/Depan Golf	2,3,6,12,16
6. Wisma Seruni	2	Komplek Pertamina	2,3,6,11,12,16
7. Wisma Teratai	6	Komplek Pertamina	2,3,6,11,12,16
8. Wisma Tanjung	4	Komplek Pertamina	2,3,6,11,12,16
9. Wisma Anggrek	3	Komplek Pertamina	2,3,6,11,12,16
10. Wisma Mayang	3	Komplek Pertamina	2,3,6,11,12,16
11. Wisma Melati	4	Komplek Pertamina	2,3,6,11,12,16
12. Hafista	10	Beracung	2,3,6,12,16
Jumlah/Total	114		
2017	114		
2016	149		
2015	104		

Sumber : Dinas Kebudayaan dan Pariwisata Kabupaten Muara Enim
Source : *Heritage and Tourism Service of Muara Enim Regency*

Fasilitas yang tersedia :

- | | | |
|---------------------------|----------------------------------|----------------------------------|
| 1. Elevator (Lift) | 11. Lounge Bar | 21. Equipment For Simultaneous |
| 2. Central AC System | 12. Parking Lot | 22. Dogs Accepted |
| 3. Air Conditioner | 13. Room Service | 23. Sauna or Massage Parlour |
| 4. Swimming pool | 14. Centrally Location | 24. Barber Shop and Beauty Salon |
| 5. Balcony | 15. Laundry | 25. Transfer Service |
| 6. Id Phone | 16. Heli Pat | 26. Fitness Centre |
| 7. TV Program | 17. Tennis Court | 27. Golf |
| 8. Video Program | 18. Squash | 28. Discotique |
| 9. Mini Bar | 19. Dancing/Night club or Music | 29. Jogging Track |
| 10. Restaurant/Coffe Shop | 20. Conference Room/Meeting Room | 30. Karaoke |

Tabel
Table : 7.4

**Daftar Sanggar Seni di Kabupaten Penukal Abab Lematang Ilir
Tahun 2018**
List of Art Studio in Penukal Abab Lematang Ilir Regency 2018

Sanggar Seni/ Art Studio	Tenaga Kerja/ Worker	Alamat/ Address	Pimpinan/ Leader	Jenis/ Type
(1)	(2)	(3)	(4)	(5)
1. Senam Rissa	25	Jln. Letnan Sumanto No. 127	Rissa	Senam
2. Serepat Serasan	40	Jln. Taman Siswa, Talang Ubi Selatan	Fitri	Tari
3. Gemulai	5	Komplek SMP Negeri 1 Talang Ubi	Sumiati, S.Pd	Tari
4. Tari Cantik	20	Kebun Sayur Talang Ubi	Desi Liana, S.Pd	Tari
5. Seni	10	UPTD Candi Bumi Ayu, Desa Bumi Ayu	Rinda Purnama Sari	Tari
6. Poeajangtolanlae	25	Jln. Lintas Sekayu, Desa Babat	Dewanti Permata, S.Pd	Tari, Teater dan Musik
7. Tari Lading	20	Desa Tempirai, Kec. Penukal Utara	Ira Puspita	Tari
8. Serasi Nia	26	Desa Betung, Kec. Abab	Siska Khairunisyahh	Tari
Jumlah/Total	171			

Sumber : Dinas Kebudayaan dan Pariwisata Kabupaten Muara Enim
Source : *Heritage and Tourism Service of Muara Enim Regency*

SISTEM NERACA NASIONAL

KONTRIBUSI TERBESAR PDRB MENURUT LAPANGAN USAHA

49.92

PERTAMBANGAN
DAN
PENGGAALIAN

15.82

PERTANIAN,
KEHUTANAN,
PERIKANAN

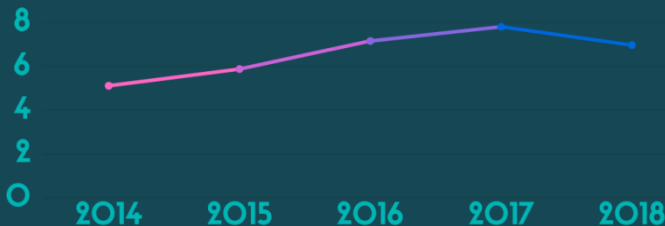
14.63

KONSTRUKSI

PDRB ATAS
HARGA
BERLAKU

6495770
MILIAR RUPIAH

LAJU PERTUMBUHAN PDRB TANPA MIGAS



PENJELASAN TEKNIS

1. Sumber data yang digunakan dalam bab ini berasal dari Badan Pusat Statistik Republik Indonesia (BPS-RI).
2. Indeks Harga Konsumen (IHK) yang merupakan indikator inflasi di Indonesia. Sejak Januari 2014 IHK dihitung berdasarkan Survei Biaya Hidup (SBH) di 82 kota tahun 2012 yang mencakup sekitar 225–462 komoditas.
3. Penghitungan statistik neraca regional yang digunakan di sini mengikuti buku petunjuk yang diterbitkan oleh Perserikatan Bangsa Bangsa yang dikenal sebagai "Sistem Neraca Nasional". Namun, penerapan statistik neraca regional tersebut telah disesuaikan dengan kondisi sosial ekonomi Nama Kabupaten/Kota.
4. Produk Domestik Regional Bruto (PDRB) pada tingkat regional (provinsi) menggambarkan kemampuan suatu wilayah untuk menciptakan output (nilai tambah) pada suatu waktu tertentu. Untuk menyusun PDRB digunakan 2 pendekatan yaitu Lapangan Usaha dan Pengeluaran. PDRB dari sisi lapangan usaha merupakan penjumlahan seluruh komponen nilai tambah bruto yang mampu diciptakan oleh sektor-sektor ekonomi atas berbagai aktivitas

TECHNICAL NOTES

1. *Source of data used in this chapter comes from the BPS Statistics Indonesia (BPS-RI).*
2. *Consumer Price Index (CPI) is the indicator of inflation in Indonesia. Since January 2014, the CPI has been developed from the 2012 Cost of Living Survey (CLS) of 82 cities which is covering 225–462 commodities.*
3. *Calculation of regional accounts statistics which is used here follows the user guide published by the United Nations known as the "System of National Accounts". However, the application of regional account statistics has been adjusted to the socio-economic conditions of Nama Kabupaten/Kota.*
4. *The basic measure of the value added arising from economic is known as gross regional domestic product (grdp) at the regional level (provinces). To compile these statistics, two approaches have been used, i.e. "production approach" and "expenditure approach". The first approach is to measure value added produced by various kinds of economic activities, while the second approach is to measure final uses o the country's output. In other words, grdp is the sum fo total value added produced by all*

produksinya. Sedangkan dari sisi penggunaan menjelaskan tentang penggunaan dari nilai tambah tersebut.

5. Penduduk miskin adalah penduduk yang memiliki rata-rata pengeluaran per kapita per bulan di bawah Garis Kemiskinan.
6. Indeks Pembangunan Manusia (IPM) adalah ukuran ringkas rata-rata capaian/keberhasilan dimensi utama pembangunan manusia yaitu: umur panjang dan hidup sehat, mempunyai pengetahuan, dan memiliki standar hidup yang layak.

economic industries (activities) and the way of using it.

5. *A person whose expenditure per capita per month is below the poverty line is considered to be poor.*
6. *The human development index (HDI) is a summary measure of average in key dimension of human development: a long and healthy life, being knowledgeable, and have decent standard of living.*

8 PRODUK DOMESTIK REGIONAL BRUTO (PDRB)

Produk Domestik Regional Bruto (PDRB) adalah indikator utama perekonomian di suatu wilayah. Pada tahun ini penghitungan PDRB sudah menggunakan tahun dasar yang baru, yaitu tahun dasar 2010. Selain itu terjadi perubahan klasifikasi, yang sebelumnya terdiri dari 9 sektor ekonomi, sekarang menjadi 17 kategori.

PDRB Kabupaten Penukal Abab Lematang Ilir atas dasar harga berlaku dengan migas pada tahun 2018 mengalami peningkatan dibanding tahun sebelumnya. Pada tahun 2017, nilai tambah yang terbentuk sebesar Rp 5,84 triliun, dan pada tahun 2018 meningkat menjadi Rp 6,49 triliun. Sementara nilai PDRB tanpa migas tahun 2017 sebesar Rp 4,81 triliun dan tahun 2018 sebesar 5,28 triliun. Sedangkan nilai PDRB atas dasar harga

8 GROSS REGIONAL DOMESTIC PRODUCTS (GRDP)

Gross Regional Domestic Products (GRDP) is the main key of economic indicators in certain region. This year, the calculation of GRDP use a new base year, 2010. In addition there is a change of classification, which previously consisted of nine sectors of the economy, now into 17 categories.

GRDP Penukal Abab Lematang Ilir Regency at current prices with oil and gas in 2018 increased over the previous year. In 2017, the value added created by Rp. 5,84 trillion, and in 2018 increased to Rp. 6,49 trillion. While the value of GRDP without oil-gas in 2017 amounted to Rp. 4,81 trillion while the value of GRDP without oil-gas in 2018 amounted to Rp. 5,28 trillion. Meanwhile, GRDP a constant prices with oil and gas in 2018 reached Rp 4,43

konstan dengan migas tahun 2018 mencapai Rp 4,43 triliun dan dalam struktur tanpa migas, nilai tambah pada tahun 2018 mencapai Rp 3,46 triliun.

Struktur Ekonomi

Struktur perekonomian di Kabupaten Penukal Abab Lematang Ilir tahun 2018 masih didominasi oleh kategori Pertambangan dan Penggalian (42,92 persen). Peranan terbesar kedua, ketiga dan keempat berasal dari kategori Pertanian, Kehutanan, dan Perikanan (15,82 persen), kategori konstruksi (14,63) dan kategori perdagangan besar dan eceran; reparasi mobil dan sepeda motor (14,11). Sementara peranan kategori lainnya tidak terlalu signifikan, antara 0,03-3,11 persen.

Pertumbuhan ekonomi

Laju pertumbuhan PDRB Penukal Abab Lematang Ilir dengan migas tahun 2018 jauh

trillion, and in the structure without oil and gas, the value added in 2018 reached Rp 3,46 trillion.

Economic Structure

The economic structure in Penukal Abab Lematang Ilir Regency in 2018 was still dominated by the category of Mining and Quarrying (42,92 percent). The role of the second, third and fourth came from Agriculture, Forestry, and Fisheries (15,82 percent), construction (14,63) and Wholesale and retail trade; repair of cars and motorcycles (14,11). While the role of other categories was not significant (0.03 to 3,11 percent).

Economic Growth

Economic growth in Penukal Abab Lematang Ilir with oil and gas in 2018 increased from previous

lebih baik dari tahun sebelumnya, yaitu dari sebesar 5,97 persen di tahun 2017 menjadi 6,43 persen di tahun 2018. Sementara pertumbuhan ekonomi tanpa migas sebesar 6,97 persen lebih rendah dari tahun sebelumnya yang tumbuh 7,81 persen. Percepatan pertumbuhan ekonomi ini dipicu melajunya pertumbuhan ekonomi di 3 kategori, yaitu Penyediaan Akomodasi dan Makan 13,38, Industri Pengolahan (12,03 persen), dan Transportasi dan Pergudangan (9,34 persen). Sementara pertumbuhan ekonomi terendah berada pada kategori Administrasi Pemerintahan 3,46 Persen.

Laju Inflasi PDRB

Selain mengukur kinerja perekonomian, PDRB juga dapat digunakan untuk mengestimasi laju inflasi. Inflasi merupakan suatu indeks yang menggambarkan perubahan harga. Laju inflasi PDRB Kabupaten

year, from 5,97 percent in 2017 to 6,43 percent in 2018. While the non-oileconomic growth amounted 6,97 percent, higher than previous year that is 7,81 percent. This economic improvement triggered by economic growth in 3 categories, Accomodation and food service Activities (13,38 percent), Manufacturing (12,03 percent), and Transportation and Storage (9,34 percent). While the lowest economic growth in the Public Administration and Defence; category by 3.46 percent.

Inflation Rate of GRDP

Not only measuring economic performance, GRDP can also be used to estimate the rate of inflation. Inflation is an index measuring the price change. GRDP inflation rate in Penukal Abab Lematang 4,40 percent and in 2017 amounted to 2.41 percent.

Penukal Abab Lematang Ilir tahun 2017 sebesar 2,41 persen dan tahun 2018 sebesar 4,40 persen.

PDRB Perkapita

Angka PDRB perkapita menggambarkan besaran pendapatan yang dapat dinikmati oleh setiap penduduk secara rata-rata dan dapat digunakan untuk mengukur tingkat kesejahteraan penduduk. Besaran ini terbentuk dari jumlah pendapatan yang timbul dibagi dengan jumlah penduduk.

Dalam menginterpretasikan angka PDRB perkapita ini perlu kehati-hatian dikarenakan besaran ini belum memperhitungkan biaya penyusutan, pajak serta net factor income, yaitu selisih antara pendapatan yang mengalir keluar wilayah (*income out flow*) dengan pendapatan yang masuk (*income in flow*).

PDRB perkapita di Penukal Abab Lematang Ilir terus

PDRB Income

GRDP percapita illustrates the amount of revenue that can be enjoyed by every resident on average and can be used to measure the level of welfare of the population. This quantity is formed from the amount of revenue arising divided by the population.

It should be carefully in interpreting GRDP percapita because of this magnitude does not include depreciation costs, taxes and net factor income, which is the difference between the revenues that flow out of the territory (income outflow) with incoming revenue (income in flow).

GRDP percapita in this area continued to increase from year to

meningkat dari tahun ke tahun. Pada tahun 2018, PDRB perkapita masyarakat Penukal Abab Lematang Ilir sebesar Rp. 34,68 juta rupiah, naik sebesar Rp. 3,02 juta dibandingkan dengan tahun 2017. Sama halnya dengan PDRB perkapita dengan migas, nilai PDRB perkapita tanpa migas juga selalu naik setiap tahunnya hingga mencapai Rp. 28,21 juta di tahun 2018.

year. In 2018, GRDP percapita public Penukal Abab Lematang Ilir Rp. 34,68 million, an increase of Rp. 3,02 million compared to 2017. Similarly, the GRDP percapita with oil and gas, the value of non-oil GRDP percapita also always rising every year to reach Rp. 28,21 million in 2018.

<https://palikab.bps.go.id>

8 Sistem Neraca Nasional / *System of National Accounts*8.1 Pendapatan Nasional / *National income*

Tabel 8.1.1 Produk Domestik Regional Bruto Atas Dasar Harga Berlaku Menurut Lapangan Usaha di Kabupaten Penukal Abab Lematang Ilir (juta rupiah), 2014–2018

Gross Domestic Regional Bruto at Current Market Prices by Industry in Penukal Abab Lematang Ilir Regency (million rupiahs), 2014–2018

Lapangan Usaha <i>Industry</i>		2014	2015	2016	2017	2018
(1)		(2)	(3)	(4)	(5)	(6)
A	Pertanian, Kehutanan, dan Perikanan <i>Agriculture, Forestry, and Fishing</i>	871 543	887 230	932 117	981 284	1 027 806
B	Pertambangan dan Penggalian/ <i>Mining and Quarrying</i>	2 278 988	2 334 929	2 317 254	2 453 710	2 787 837
C	Industri Pengolahan/ <i>Manufacturing</i>	84 016	99 482	119 662	141 185	165 657
D	Pengadaan Listrik dan Gas/ <i>Electricity and Gas</i>	667	901	1 341	1 602	1 726
E	Pengadaan Air; Pengelolaan Sampah, Limbah, dan Daur Ulang/ <i>Water Supply; Sewerage, Waste Management, and Remediation Activities</i>	2 599	2 992	3 582	4 148	4 697
F	Konstruksi/ <i>Construction</i>	615 299	704 116	782 342	874 003	950 544
G	Perdagangan Besar dan Eceran; Reparasi Mobil dan Sepeda Motor/ <i>Wholesale and Retail Trade; Repair of Motor Vehicles and Motorcycles</i>	473 660	573 164	686 777	802 427	916 650
H	Transportasi dan Pergudangan/ <i>Transportation and Storage</i>	5 305	6 235	7 049	8 090	9 140
I	Penyediaan Akomodasi dan Makan Minum/ <i>Accommodation and Foos Service Activities</i>	56 143	66 024	77 053	89 123	105 472
J	Informasi dan Komunikasi/ <i>Information and Communication</i>	31 866	36 296	40 963	45 627	51 210
K	Jasa Keuangan dan Asuransi/ <i>Financial and Insurance Activities</i>	41 216	46 008	51 423	56 022	59 749
L	Real Estat/ <i>Real Estate Activities</i>	118 682	142 348	161 750	180 454	202 251
M, N	Jasa Perusahaan/ <i>Business Activities</i>	1 096	1 228	1 388	1 562	1 788
O	Administrasi Pemerintahan, Pertahanan, dan Jaminan Sosial Wajib/ <i>Public Administration and Defence; Compulsory Social Security</i>	68 373	87 471	89 191	85 820	84 868
P	Jasa Pendidikan/ <i>Education</i>	89 238	99 132	104 059	108 684	113 197
Q	Jasa Kesehatan dan Kegiatan Sosial/ <i>Human Health and Social Work Activities</i>	6 198	7 078	7 405	8 378	8 950

Lanjutan Tabel/Continued Tabel 8.1.1

Lapangan Usaha Industry		2014	2015	2016	2017	2018
(1)		(2)	(3)	(4)	(5)	(6)
R,S,T,U	Jasa Lainnya/Other Services Activities	2 989	3 301	3 517	3 821	4 228
PDRB dengan Migas/GRDP Oil-Gas		4 747 876	5 097 935	5 386 871	5 845 939	6 495 770
PDRB Tanpa Migas / GRDP Non Oil-Gas		3 44 2851	3 954 173	4 370 640	4 817 211	5 283 444

Keterangan:

*) = Angka Sementara / Temporary Rate

**) = Angka Sangat Sementara / Very Temporary Rate

Sumber : BPS Kabupaten Muara Enim

Source : BPS - Statistics of Muara Enim Regency

Tabel 8.1.2 Produk Domestik Regional Bruto Atas Dasar Harga Konstan 2010 Menurut Lapangan Usaha di Kabupaten Penukal Abab Lematang Ilir (juta rupiah), 2014–2018
Gross Domestic Regional Bruto at 2010 Constant Market Prices by Industry in Penukal Abab Lematang Ilir Regency (million rupiahs), 2014–2018

	Lapangan Usaha Industry	2014	2015	2016	2017 ^{*)}	2018 ^{**)}
	(1)	(2)	(3)	(4)	(5)	(6)
A	Pertanian, Kehutanan, dan Perikanan <i>Agriculture, Forestry, and Fishing</i>	736 036	758 538	791 192	823 557	862 405
B	Pertambangan dan Penggalian/ <i>Mining and Quarrying</i>	1 617 596	1 681 247	1 737 623	1 817 228	1 931 716
C	Industri Pengolahan/ <i>Manufacturing</i>	65 570	71 193	79 625	89 441	100 202
D	Pengadaan Listrik dan Gas/ <i>Electricity and Gas</i>	587	620	737	798	863
E	Pengadaan Air; Pengelolaan Sampah, Limbah, dan Daur Ulang/ <i>Water Supply; Sewerage, Waste Management, and Remediation Activities</i>	2 000	2 158	2 378	2 592	2 822
F	Konstruksi/ <i>Construction</i>	451 152	476 928	510 313	563 080	601 250
G	Perdagangan Besar dan Eceran; Reparasi Mobil dan Sepeda Motor/ <i>Wholesale and Retail Trade; Repair of Motor Vehicles and Motorcycles</i>	359 508	369 483	406 004	442 279	479 873
H	Transportasi dan Pergudangan/ <i>Transportation and Storage</i>	3 855	4 129	4 428	4 800	5 249
I	Penyediaan Akomodasi dan Makan Minum/ <i>Accommodation and Food Service Activities</i>	42 206	45 325	49 212	53 843	61 048
J	Informasi dan Komunikasi/ <i>Information and Communication</i>	29 405	32 317	34 256	36 496	39 187
K	Jasa Keuangan dan Asuransi/ <i>Financial and Insurance Activities</i>	35 777	38 106	41 279	42 773	43 876
L	Real Estat/ <i>Real Estate Activities</i>	87 670	95 166	102 151	110 642	120 079
M,N	Jasa Perusahaan/ <i>Business Activities</i>	868	905	964	1 037	1 133
O	Administrasi Pemerintahan, Pertahanan, dan Jaminan Sosial Wajib/ <i>Public Administration and Defence; Compulsory Social Security</i>	61 537	69 875	75 470	78 025	80 724
P	Jasa Pendidikan/ <i>Education</i>	76 293	82 489	86 404	89 653	93 096
Q	Jasa Kesehatan dan Kegiatan Sosial/ <i>Human Health and Social Work Activities</i>	4 950	5 371	5 550	5 874	6 222

Lanjutan Tabel/Continued Tabel 8.1.2

Lapangan Usaha Industry		2014	2015	2016	2017 ^{*)}	2018 ^{**)}
(1)		(2)	(3)	(4)	(5)	(6)
R,S,T,U	Jasa Lainnya/Other Services Activities	2 340	2 416	2 555	2 685	2 855
PDRB dengan Migas/GRDP Oil-Gas		3 577 350	3 736 265	3 930 141	4 164 804	4 432 599
PDRB Tanpa Migas / GRDP Non Oil-Gas		2 651 764	2 807 718	3 008 745	3 243 592	3 469 657

Keterangan:

*) = Angka Sementara / Temporary Rate

**) = Angka Sangat Sementara / Very Temporary Rate

Sumber : BPS Kabupaten Muara Enim

Source : BPS - Statistics of Muara Enim Regency

Tabel 8.1.3 Distribusi Persentase Produk Domestik Regional Bruto Atas Dasar Harga Berlaku Menurut Lapangan Usaha di Kabupaten Penukal Abab Lematang Ilir, 2014–2018
Percentage Distribution of Gross Domestic Regional Bruto at Current Market Prices by Industry in Penukal Abab Lematang Ilir Regency, 2014–2018

	Lapangan Usaha Industry	2014	2015	2016	2017 ¹⁾	2018 ²⁾
	(1)	(2)	(3)	(4)	(5)	(6)
A	Pertanian, Kehutanan, dan Perikanan <i>Agriculture, Forestry, and Fishing</i>	18.36	17.4	17.3	16.79	15.82
B	Pertambangan dan Penggalian/ <i>Mining and Quarrying</i>	48	45.8	43.02	41.97	42.92
C	Industri Pengolahan/ <i>Manufacturing</i>	1.77	1.95	2.22	2.42	2.55
D	Pengadaan Listrik dan Gas/ <i>Electricity and Gas</i>	0.01	0.02	0.02	0.03	0.03
E	Pengadaan Air; Pengelolaan Sampah, Limbah, dan Daur Ulang/ <i>Water Supply; Sewerage, Waste Management, and Remediation Activities</i>	0.05	0.06	0.07	0.07	0.07
F	Konstruksi/ <i>Construction</i>	12.96	13.81	14.52	14.95	14.63
G	Perdagangan Besar dan Eceran; Reparasi Mobil dan Sepeda Motor/ <i>Wholesale and Retail Trade; Repair of Motor Vehicles and Motorcycles</i>	9.98	11.24	12.75	13.73	14.11
H	Transportasi dan Pergudangan/ <i>Transportation and Storage</i>	0.11	0.12	0.13	0.14	0.14
I	Penyediaan Akomodasi dan Makan Minum/ <i>Accommodation and Foos Service Activities</i>	1.18	1.3	1.43	1.52	1.62
J	Informasi dan Komunikasi/ <i>Information and Communication</i>	0.67	0.71	0.76	0.78	0.79
K	Jasa Keuangan dan Asuransi/ <i>Financial and Insurance Activities</i>	0.87	0.9	0.95	0.96	0.92
L	Real Estat/ <i>Real Estate Activities</i>	2.5	2.79	3	3.09	3.11
M,N	Jasa Perusahaan/ <i>Business Activities</i>	0.02	0.02	0.03	0.03	0.03
O	Administrasi Pemerintahan, Pertahanan, dan Jaminan Sosial Wajib/ <i>Public Administration and Defence; Compulsory Social Security</i>	1.44	1.72	1.66	1.47	1.31
P	Jasa Pendidikan/ <i>Education</i>	1.88	1.94	1.93	1.86	1.74
Q	Jasa Kesehatan dan Kegiatan Sosial/ <i>Human Health and Social Work Activities</i>	0.13	0.14	0.14	0.14	0.14

Lanjutan Tabel/Continued Tabel 8.1.3

Lapangan Usaha Industry		2014	2015	2016	2017 ^{*)}	2018 ^{**)}
(1)		(2)	(3)	(4)	(5)	(6)
R,S,T,U	Jasa Lainnya/Other Services Activities	0.06	0.06	0.07	0.07	0.07
PDRB dengan Migas/GRDP Oil-Gas		100	100	100	100	100
PDRB Tanpa Migas / GRDP Non Oil-Gas		72.51	77.56	81.14	82.4	81.34

Keterangan:

*) = Angka Sementara / Temporary Rate

**) = Angka Sangat Sementara / Very Temporary Rate

Sumber/Source : Diolah dari Hasil Sensus, Survei, dan Berbagai Sumber Lainnya
Based on Census, Surveys, and Other Sources

Tabel 8.1.4 Laju Pertumbuhan Produk Domestik Regional Bruto Atas Dasar Harga Konstan 2010 Menurut Lapangan Usaha di Kabupaten Penukal Abab Lematang Ilir (Persen), 2014–2018
Growth Rate of Gross Domestic Regional Bruto at 2010 Constant Market Prices by Industry in Penukal Abab Lematang Ilir Regency (percent), 2014–2018

	Lapangan Usaha Industry	2014	2015	2016	2017 ^a	2018 ^{**}
	(1)	(2)	(3)	(4)	(5)	(6)
A	Pertanian, Kehutanan, dan Perikanan <i>Agriculture, Forestry, and Fishing</i>	0.63	3.06	4.3	4.09	4.72
B	Pertambangan dan Penggalian/ <i>Mining and Quarrying</i>	-5.04	3.93	3.35	4.58	6.3
C	Industri Pengolahan/ <i>Manufacturing</i>	7.19	8.58	11.84	12.33	12.03
D	Pengadaan Listrik dan Gas/ <i>Electricity and Gas</i>	12.31	5.64	18.81	8.32	8.09
E	Pengadaan Air; Pengelolaan Sampah, Limbah, dan Daur Ulang/ <i>Water Supply; Sewerage, Waste Management, and Remediation Activities</i>	8.42	7.89	10.19	9	8.89
F	Konstruksi/ <i>Construction</i>	7.23	5.71	7	10.34	6.78
G	Perdagangan Besar dan Eceran; Reparasi Mobil dan Sepeda Motor/ <i>Wholesale and Retail Trade; Repair of Motor Vehicles and Motorcycles</i>	6.36	2.77	9.88	8.93	8.5
H	Transportasi dan Pergudangan/ <i>Transportation and Storage</i>	8.28	7.1	7.24	8.41	9.34
I	Penyediaan Akomodasi dan Makan Minum/ <i>Accommodation and Fods Service Activities</i>	6.52	7.39	8.58	9.41	13.38
J	Informasi dan Komunikasi/ <i>Information and Communication</i>	10.28	9.9	6	6.54	7.37
K	Jasa Keuangan dan Asuransi/ <i>Financial and Insurance Activities</i>	6.12	6.51	8.33	3.62	2.58
L	Real Estat/ <i>Real Estate Activities</i>	9.49	8.55	7.34	8.31	8.53
M,N	Jasa Perusahaan/ <i>Business Activities</i>	6.21	4.23	6.55	7.59	9.22
O	Administrasi Pemerintahan, Pertahanan, dan Jaminan Sosial Wajib/ <i>Public Administration and Defence; Compulsory Social Security</i>	-0.72	13.55	8.01	3.39	3.46
P	Jasa Pendidikan/ <i>Education</i>	13.56	8.12	4.75	3.76	3.84
Q	Jasa Kesehatan dan Kegiatan Sosial/ <i>Human Health and Social Work Activities</i>	7.73	8.51	3.33	5.84	5.91

Lanjutan Tabel/Continued Tabel 8.1.4

Lapangan Usaha Industry		2014	2015	2016	2017 ^{*)}	2018 ^{**)}
(1)		(2)	(3)	(4)	(5)	(6)
R,S,T,U	Jasa Lainnya/Other Services Activities	4.69	3.27	5.75	5.06	6.34
PDRB dengan Migas/GRDP Oil-Gas		-0.01	4.44	5.19	5.97	6.43
PDRB Tanpa Migas / GRDP Non Oil-Gas		5.12	5.88	7.16	7.81	6.97

Keterangan:

*) = Angka Sementara / Temporary Rate

**) = Angka Sangat Sementara / Very Temporary Rate

Sumber/Source : Diolah dari Hasil Sensus, Survei, dan Berbagai Sumber Lainnya
Based on Census, Surveys, and Other Sources

Tabel 8.1.5 Produk Domestik Regional Bruto Atas Dasar Harga Berlaku Menurut Pengeluaran di Kabupaten Penukal Abab Lematang Ilir (miliar rupiah), 2014–2018
Gross Domestic Regional Bruto Current Market Prices by Type of Expenditure in Penukal Abab Lematang Ilir Regency (billion rupiahs), 2014–2018

Jenis Pengeluaran Type of Expenditure	2014	2015	2016	2017 ^{*)}	2018 ^{**)}
(1)	(2)	(3)	(4)	(5)	(6)
Pengeluaran Konsumsi Rumah tangga <i>Household Consumption Expenditure</i>	3 216 721	3 424 017	3 753 121	4 033 692	4 364 474
Pengeluaran Konsumsi LNPRT/ <i>NPISH Consumption Expenditure</i>	84 314	91 586	102 313	111 610	122 616
Pengeluaran Konsumsi Pemerintah/ <i>Government Consumption Expenditure</i>	240 238	258 681	295 476	360 190	417 508
Pembentukan Modal Tetap Bruto/ <i>Gross Fixed Capital Formation</i>	1 811 276	1 850 866	2 062 993	2 228 096	2 280 278
Perubahan Inventori/ <i>Changes in Inventories</i>	5 161	-53 366	-31 266	-76 577	95 683
Ekspor Barang dan Jasa/ <i>Exports of Goods and Services</i>	1 301 393	1 373 201	1 258 941	1 356 046	1 491 130
Dikurangi: Impor Barang dan Jasa/ <i>Less: Import of Goods and Services</i>	1 911 226	1 847 049	2 029 845	2 129 357	2 275 920
Produk Domestik Regional Bruto/Gross Regional Domestic Product	4 7478 76	5 097 935	5 411 732	5 883 700	6 495 770

Keterangan:

*) = Angka Sementara / *Temporary Rate*

***) = Angka Sangat Sementara / *Very Temporary Rate*

Sumber/Source : Diolah dari Hasil Sensus, Survei, dan Berbagai Sumber Lainnya
Based on Census, Surveys, and Other Sources

Tabel 8.1.6 Produk Domestik Regional Bruto Atas Dasar Harga Konstan 2010 Menurut Pengeluaran di Kabupaten Penukal Abab Lematang Ilir (miliar rupiah), 2014–2018
Gross Domestic Regional Bruto 2010 Constant Market Prices by Type of Expenditure in Penukal Abab Lematang Ilir Regency (billion rupiahs), 2014–2018

Jenis Pengeluaran Type of Expenditure	2014	2015	2016	2017 ^{*)}	2018 ^{**)}
(1)	(2)	(3)	(4)	(5)	(6)
Pengeluaran Konsumsi Rumahtangga Household Consumption Expenditure	2 423 121	2 524 070	2 648 859	2 748 997	2 871 072
Pengeluaran Konsumsi LNPRT/ NPISH Consumption Expenditure	66 411	70 114	75 408	78 741	83 953
Pengeluaran Konsumsi Pemerintah/ Government Consumption Expenditure	176 376	184 083	193 126	209 075	233 690
Pembentukan Modal Tetap Bruto/ Gross Fixed Capital Formation	1 330 886	1 350 099	1 445 646	1 557 838	1 574 530
Perubahan Inventori/ Changes in Inventories	7 581	-32 319	-33 363	-104 760	7 305
Ekspor Barang dan Jasa/Exports of Goods and Services	1 370 987	1 347 074	1 327 701	1 398 590	1 473 415
Dikurangi: Impor Barang dan Jasa/ Less: Import of Goods and Services	1 798 011	1 706 856	1 726 734	1 723 161	1 811 366
Produk Domestik Regional Bruto/Gross Regional Domestic Product	3 577 350	3 736 265	3 930 641	4 165 321	4 432 599

Keterangan:

*) = Angka Sementara / Temporary Rate

**) = Angka Sangat Sementara / Very Temporary Rate

Sumber/Source : Diolah dari Hasil Sensus, Survei, dan Berbagai Sumber Lainnya
 Based on Census, Surveys, and Other Sources

Tabel 8.1.7 Laju Indeks Implisit Produk Domestik Regional Bruto Menurut Lapangan Usaha di Kabupaten Penukal Abab Lematang Ilir (Persen), 2014–2018
Growth Rate of Implicit Price Indices Gross Domestic Regional Bruto by Industry in Penukal Abab Lematang Ilir Regency (percent), 2014–2018

	Lapangan Usaha <i>Industry</i>	2014	2015	2016	2017 ¹⁾	2018 ²⁾
	(1)	(2)	(3)	(4)	(5)	(6)
A	Pertanian, Kehutanan, dan Perikanan <i>Agriculture, Forestry, and Fishing</i>	0.15	-1.22	0.72	1.14	0.02
B	Pertambangan dan Penggalian/ <i>Mining and Quarrying</i>	6.25	-1.42	-3.98	1.25	6.88
C	Industri Pengolahan/ <i>Manufacturing</i>	6.49	9.06	7.55	5.04	4.73
D	Pengadaan Listrik dan Gas/ <i>Electricity and Gas</i>	11.63	27.87	25.32	10.3	-0.3
E	Pengadaan Air; Pengelolaan Sampah, Limbah, dan Daur Ulang/ <i>Water Supply; Sewerage, Waste Management, and Remediation Activities</i>	15.08	6.71	8.64	6.23	3.99
F	Konstruksi/ <i>Construction</i>	9.65	8.25	3.84	1.25	1.85
G	Perdagangan Besar dan Eceran; Reparasi Mobil dan Sepeda Motor/ <i>Wholesale and Retail Trade; Repair of Motor Vehicles and Motorcycles</i>	6.07	17.74	9.04	7.26	5.29
H	Transportasi dan Pergudangan/ <i>Transportation and Storage</i>	10.24	9.73	5.42	5.86	3.33
I	Penyediaan Akomodasi dan Makan Minum/ <i>Accommodation and Foos Service Activities</i>	8.68	9.51	7.49	5.72	4.38
J	Informasi dan Komunikasi/ <i>Information and Communication</i>	0	3.64	6.47	4.55	4.53
K	Jasa Keuangan dan Asuransi/ <i>Financial and Insurance Activities</i>	3.07	4.8	3.18	5.14	3.97
L	Real Estat/ <i>Real Estate Activities</i>	12.5	10.49	5.86	3	3.27
M,N	Jasa Perusahaan/ <i>Business Activities</i>	5.34	7.55	6.02	4.63	4.82
O	Administrasi Pemerintahan, Pertahanan, dan Jaminan Sosial Wajib/ <i>Public Administration and Defence; Compulsory Social Security</i>	8.52	12.67	-5.59	-6.93	-4.42
P	Jasa Pendidikan/ <i>Education</i>	0.41	2.74	0.21	0.66	0.3
Q	Jasa Kesehatan dan Kegiatan Sosial/ <i>Human Health and Social Work Activities</i>	5.43	5.24	1.24	6.9	0.86

Lanjutan Tabel/Continued Tabel 8.1.7

Lapangan Usaha Industry		2014	2015	2016	2017 ^{*)}	2018 ^{**)}
(1)		(2)	(3)	(4)	(5)	(6)
R,S,T,U	Jasa Lainnya/Other Services Activities	5.04	6.96	0.73	3.42	4.06
PDRB dengan Migas/GRDP Oil-Gas		5.29	2.81	0.46	2.41	4.4
PDRB Tanpa Migas / GRDP Non Oil-Gas		6.08	8.47	3.15	2.24	2.53

Keterangan:

*) = Angka Sementara / Temporary Rate

**) = Angka Sangat Sementara / Very Temporary Rate

Sumber/Source : Diolah dari Hasil Sensus, Survei, dan Berbagai Sumber Lainnya
Based on Census, Surveys, and Other Sources

Tabel 8.1.8 Laju Indeks Implisit Produk Domestik Regional Bruto Menurut Pengeluaran (persen) Di Kabupaten Penukal Abab Lematang Ilir, 2014–2018
Growth Rate of Implicit Price Indices of GRDP by Type of Expenditure (percent) in Penukal Abab Lematang Ilir Regency, 2014–2018

Jenis Pengeluaran <i>Type of Expenditure</i>	2014	2015	2016	2017 ^{*)}	2018 ^{**)}
(1)	(2)	(3)	(4)	(5)	(6)
Pengeluaran Konsumsi Rumah tangga <i>Household Consumption Expenditure</i>	4.87	2.19	4.45	3.56	3.6
Pengeluaran Konsumsi LNPRT/ <i>NPISH Consumption Expenditure</i>	7.74	2.89	3.87	4.47	3.04
Pengeluaran Konsumsi Pemerintah/ <i>Government Consumption Expenditure</i>	5.18	3.17	8.88	12.6	3.7
Pembentukan Modal Tetap Bruto/ <i>Gross Fixed Capital Formation</i>	4.49	0.73	4.09	0.22	1.26
Perubahan Inventori/ <i>Changes in Inventories</i>	-26.46	142.56	-43.25	-22	1691.84
Ekspor Barang dan Jasa/ <i>Exports of Goods and Services</i>	-9.39	7.39	-6.98	2.25	4.38
Dikurangi: Impor Barang dan Jasa/ <i>Less: Import of Goods and Services</i>	-4.65	1.8	8.63	5.12	1.68
Produk Domestik Regional Bruto/ <i>Gross Regional Domestic Product</i>	5.29	2.81	0.91	2.6	3.75

Keterangan:

*) = Angka Sementara / *Temporary Rate*

***) = Angka Sangat Sementara / *Very Temporary Rate*

Sumber/*Source* : Diolah dari Hasil Sensus, Survei, dan Berbagai Sumber Lainnya
Based on Census, Surveys, and Other Sources

Tabel 8.1.9 Laju Pertumbuhan Produk Domestik Regional Bruto Atas Dasar Harga Konstan 2010 Menurut Pengeluaran (persen) Di Kabupaten Penukal Abab Lematang Ilir, 2014–2018
Growth Rate of GRDP at 2010 Constant Market by Type of Expenditure (percent) in Penukal Abab Lematang Ilir Regency, 2014–2018

Jenis Pengeluaran <i>Type of Expenditure</i>	2014	2015	2016	2017^{*)}	2018^{**)}
(1)	(2)	(3)	(4)	(5)	(6)
Pengeluaran Konsumsi Rumah tangga <i>Household Consumption Expenditure</i>	4.53	4.17	4.94	3.78	4.44
Pengeluaran Konsumsi LNPRT/ <i>NPISH Consumption Expenditure</i>	11.68	5.58	7.55	4.42	6.62
Pengeluaran Konsumsi Pemerintah/ <i>Government Consumption Expenditure</i>	2.49	4.37	4.91	8.26	11.77
Pembentukan Modal Tetap Bruto/ <i>Gross Fixed Capital Formation</i>	3.94	1.44	7.08	7.76	1.07
Perubahan Inventori/ <i>Changes in Inventories</i>	-92.21	-526.33	3.23	214	-106.97
Ekspor Barang dan Jasa/ <i>Exports of Goods and Services</i>	7.79	-1.74	-1.44	5.34	5.35
Dikurangi: Impor Barang dan Jasa/ <i>Less: Import of Goods and Services</i>	10.87	-5.07	1.16	-0.21	5.12
Produk Domestik Regional Bruto/Gross Regional Domestic Product	-0.01	4.44	5.2	5.97	6.42

Keterangan:

*) = Angka Sementara / *Temporary Rate*

***) = Angka Sangat Sementara / *Very Temporary Rate*

Sumber/*Source* : Diolah dari Hasil Sensus, Survei, dan Berbagai Sumber Lainnya
Based on Census, Surveys, and Other Sources

Tabel 8.1.10 Distribusi Produk Domestik Regional Bruto Atas Dasar Harga Berlaku Menurut Pengeluaran (persen) Di Kabupaten Penukal Abab Lematang Ilir, 2014–2018
Distribution of GRDP at Current Market Prices by Type of Expenditure (percent) in Penukal Abab Lematang Ilir Regency, 2014–2018

Jenis Pengeluaran Type of Expenditure	2014	2015	2016	2017 ^{*)}	2018 ^{**)}
(1)	(2)	(3)	(4)	(5)	(6)
Pengeluaran Konsumsi Rumah tangga <i>Household Consumption Expenditure</i>	67.75	67.16	69.35	68.56	67.19
Pengeluaran Konsumsi LNPRT/ <i>NPISH Consumption Expenditure</i>	1.78	1.8	1.89	1.9	1.89
Pengeluaran Konsumsi Pemerintah/ <i>Government Consumption Expenditure</i>	5.06	5.07	5.46	6.12	6.43
Pembentukan Modal Tetap Bruto/ <i>Gross Fixed Capital Formation</i>	38.15	36.31	38.12	37.87	35.1
Perubahan Inventori/ <i>Changes in Inventories</i>	0.11	-1.05	-0.58	-1.3	1.47
Ekspor Barang dan Jasa/ <i>Exports of Goods and Services</i>	27.41	26.94	23.26	23.05	22.96
Dikurangi: Impor Barang dan Jasa/ <i>Less: Import of Goods and Services</i>	40.25	36.23	37.51	36.19	35.04
Produk Domestik Regional Bruto/<i>Gross Regional Domestic Product</i>	100	100	100	100	100

Keterangan:

*) = Angka Sementara / *Temporary Rate*

***) = Angka Sangat Sementara / *Very Temporary Rate*

Sumber/*Source* : Diolah dari Hasil Sensus, Survei, dan Berbagai Sumber Lainnya
Based on Census, Surveys, and Other Sources

Tabel : 8.1.11 **PDRB Perkapita di Kabupaten Penukal Abab Lematang Ilir Tahun 2017-2018 (Rupiah)**
Table : **GRDP Percapita of Penukal Abab Lematang Ilir Regency, 2017-2018 (Rupiahs)**

Uraian	Tahun / Year	
	2017 *)	2018 **)
<u>ATAS DASAR HARGA BERLAKU</u>		
PDRB dengan Migas/ GRDP Oil-Gas	31 655 968	34 684 619
PDRB tanpa Migas/ GRDP Non Oil-Gas	26 085 368	28 211 316
<u>ATAS DASAR HARGA KONSTAN</u>		
PDRB dengan Migas/ GRDP Oil-Gas	22 552 559	23 668 174
PDRB tanpa Migas/ GRDP Non Oil-Gas	17 564 166	18 526 476

Keterangan:

*) = Angka Sementara / *Temporary Rate*

***) = Angka Sangat Sementara / *Temporaries Rate*

Sumber : BPS Kabupaten Muara Enim

Source : BPS - *Statistics of Muara Enim Regency*



**Sensus
Penduduk
2020**

DATA

MENCERDASKAN BANGSA

— *Enlighten The Nation* —

<https://palikab.bps.go.id>



**BADAN PUSAT STATISTIK
KABUPATEN MUARA ENIM**
Statistics of Muara Enim Regency
Jl. Bambang Utoyo No 44 Muara Enim 31314
Telp./Fax. 0734-421088
Homepage: <http://muaraenimkab.bps.go.id>
Email : bps1603@bps.go.id

