

KABUPATEN OGAN ILIR DALAM ANGKA

Ogan Ilir Regency In figures

2019



**BADAN PUSAT STATISTIK
KABUPATEN OGAN ILIR**
Statistic Of Ogan Ilir Regency

KABUPATEN OGAN ILIR DALAM ANGKA

Ogan Ilir Regency In figures

2019



**BADAN PUSAT STATISTIK
KABUPATEN OGAN ILIR**
Statistic Of Ogan Ilir Regency

Ogan Ilir Regency in Figures
2019

ISBN: 978-602-70800-1-0

No. Publikasi/Publication Number: 16100.1901

Katalog/Catalog: 1102001.1610

Ukuran Buku/Book Size: 14,8 cm x 21 cm

Jumlah Halaman/Number of Pages: xlvii + 405 halaman /pages

Naskah/Manuscript:

Badan Pusat Statistik Kabupaten Ogan Ilir
BPS-Statistics of Ogan Ilir Regency

Gambar Kover oleh/Cover Designed by:

Badan Pusat Statistik Kabupaten Ogan Ilir
BPS-Statistics of Ogan Ilir Regency

Ilustrasi Kover/Cover Illustration:

Masjid Agung Annur Ogan Ilir/*The Great An Nur mosque of Ogan Ilir*

Diterbitkan oleh/Published by:

© BPS Kabupaten Ogan Ilir /*BPS-Statistics of Ogan Ilir Regency*

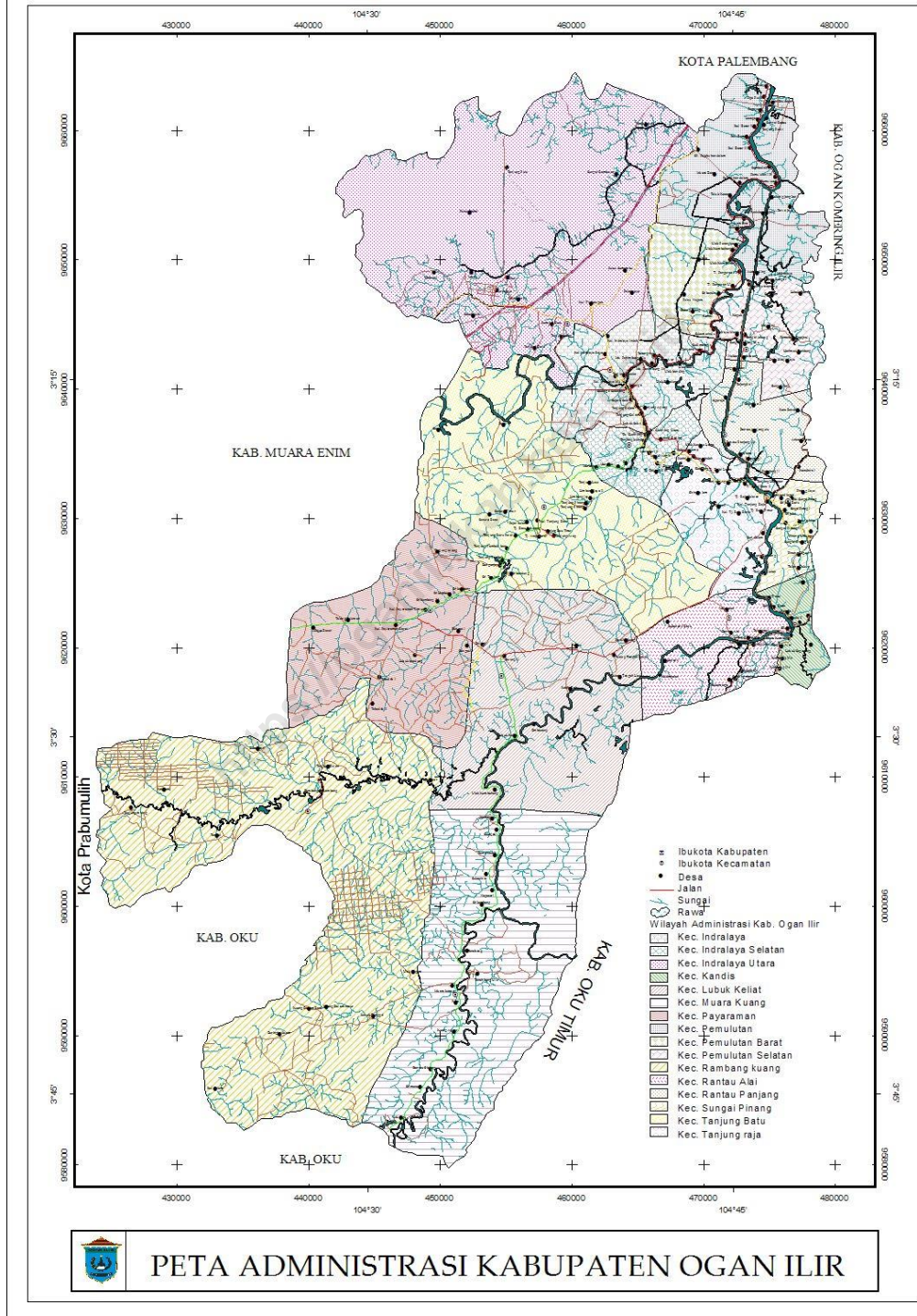
Dicetak oleh/Printed by: CV Alif Media Grafika

Dilarang mengumumkan, mendistribusikan, mengomunikasikan, dan/atau menggandakan sebagian atau seluruh isi buku ini untuk tujuan komersial tanpa izin tertulis dari Badan Pusat Statistik

Prohibited to announce, distribute, communicate, and/or copy part or all of this book for commercial purpose without permission from BPS-Statistics Indonesia

PETA WILAYAH KABUPATEN OGAN ILIR

MAP OF OGAN ILIR REGENCY



<https://oganilirkab.bps.go.id>

KEPALA BPS KABUPATEN OGAN ILIR
CHIEF STATISTICIAN OF OGAN ILIR REGENCY



Nazarudin Latief SE, M.Si

<https://oganiirikab.bps.go.id>

<https://oganiirikab.bps.go.id>



KATA PENGANTAR

Dengan memanjatkan puji syukur kehadiran Tuhan Yang maha Esa, Badan Pusat Statistik (BPS) Kabupaten Ogan Ilir, dapat menyelesaikan publikasi Ogan Ilir Dalam Angka 2019. Ogan Ilir Dalam Angka 2019 ini menyajikan data tahun 2018 yang bersumber dari BPS Ogan Ilir atau dinas/instansi/BUMN/BUMD yang ada di Kabupaten Ogan Ilir.

Meskipun telah diupayakan kelengkapan dan penyempurnaan data yang disajikan, namun kami menyadari bahwa publikasi yang disajikan belum sepenuhnya dapat memenuhi kebutuhan pengguna data secara menyeluruh. Untuk itu kami mengharapkan saran dan kritik yang bersifat konstruktif.

Penghargaan dan ucapan terima kasih kami sampaikan kepada dinas/instansi/lembaga terkait dalam lingkungan Pemerintah Daerah Kabupaten Ogan Ilir yang telah memberikan bantuan hingga terwujudnya publikasi ini. Diharapkan semoga kerja sama ini dapat terus dilanjutkan dan ditingkatkan di masa yang akan datang.

Harapan kami, semoga buku ini bermanfaat bagi kita semua dalam penyusunan perencanaan dan melaksanakan pembangunan.

Indralaya, Juli 2019
KEPALA BADAN PUSAT STATISTIK
KABUPATEN OGAN ILIR

Nazarudin Latief, SE, M.Si



PREFACE

With praises and honour to The Almighty God, BPS-Statistics Ogan Ilir Regency can complete Ogan Ilir in Figures 2019 publication. Ogan Ilir in Figures 2019 presents data in 2018 that are conducted by BPS-Statistics Ogan Ilir and from various government institutions and private organizations in Ogan Ilir Regency.

Efforts toward completeness and comprehensiveness of this publication have been made, however it has not fully met with data customers needs yet. Therefore, comments and suggestions to improve the contents of this publication are always welcome.

We would like to express our appreciation and gratitude to agencies/ institutions/ organizations in Regional Government of Ogan Ilir Regency for their assistance and contribution in process of publishing this publication. Hopefully, this relationship will be continued and improved in the future.

We hope this publication is useful for all readers to obtain information for planning and implementing of regional development as well as scientific studies.

Indralaya, July 2019

**CHIEF STATISTICIAN OF
OGAN ILIR REGENCY**



Nazarudin Latief, SE, M.Si

<https://oganiirikab.bps.go.id>

DAFTAR ISI/CONTENTS

	Halaman/Page
Halaman Judul <i>Title Page</i>	i
Halaman Katalog <i>Catalog Page</i>	ii
Peta Wilayah Kabupaten Ogan Ilir <i>Map of Ogan Ilir Regency</i>	iv
Foto Kepala BPS Kabupaten Ogan Ilir <i>Picture of Chief Statistician of Ogan Ilir Regency</i>	v
Kata Pengantar <i>Preface</i>	vii
Daftar Isi <i>Contents</i>	ix
Daftar Grafik <i>List of Figures</i>	xiii
Daftar Tabel <i>List of Tables</i>	xv
Penjelasan Umum <i>Explanatory Notes</i>	xliv

1.	Keadaan Geografis	
	<i>Geographical Situation</i>	
1.1.	Letak Geografis	
	<i>Geographical Position</i>	3
2.	Pemerintahan	
	<i>Government</i>	
2.1.	Wilayah Administrasi	
	<i>Administrative Region</i>	13
2.2.	Keanggotaan Dewan	
	<i>Parliament Membership</i>	13
2.3.	Keadaan Pegawai Negeri Sipil	
	<i>Civil Servant's Condition</i>	14
3.	Penduduk dan Angkatan Kerja	
	<i>Population and Labour Force</i>	
3.1.	Penduduk	
	<i>Population</i>	39
3.2.	Angkatan Kerja	
	<i>Labour Force</i>	40
4.	Sosial	
	<i>Social</i>	
4.1.	Pendidikan	
	<i>Education</i>	65
4.2.	Kesehatan	
	<i>Health</i>	66
4.3.	Keluarga Berencana	
	<i>Family Planning</i>	67
4.4.	Keagamaan	
	<i>Religion</i>	68
4.5.	Kemiskinan	
	<i>Poverty</i>	68

5. Pertanian		
<i>Agriculture</i>		
5.1. Tanaman Pangan		
<i>Food Crops</i>		191
5.2. Perkebunan		
<i>Estate Crops</i>		192
5.3. Peternakan		
<i>Animal Husbandary</i>		193
5.4. Perikanan		
<i>Fishery</i>		194
6. Industri, Pertambangan, dan Energi		
<i>Manufacturing, Mining, and Energy</i>		
6.1. Industri		
<i>Manufacturing</i>		271
6.2. Pertambangan		
<i>Mining</i>		272
6.3. Air Minum		
<i>Water Supply</i>		273
7. Perdagangan		
<i>Trade</i>		
7.1. Perdagangan		
<i>Trade</i>		293
8. Hotel dan Pariwisata		
<i>Hotel and Tourism</i>		
8.1. Hotel		
<i>Hotel</i>		305
8.2. Pariwisata		
<i>Tourism</i>		305

9.	Perhubungan dan Komunikasi <i>Transportation and Communication</i>	
9.1.	Perhubungan <i>Transportation</i>	311
9.2.	Komunikasi <i>Communication</i>	312
10.	Keuangan, Harga, dan Inflasi, dan Perbankan <i>Financial, Price and Inflation, and Banks</i>	
10.1.	Keuangan Pemerintah Daerah <i>Region Government Finance</i>	329
11.	Pengeluaran dan Konsumsi Penduduk <i>Expenditure and Consumption of The Population</i>	
11.1.	Pengeluaran dan Konsumsi Penduduk <i>Expenditure and Consumption of The Population</i>	339
12.	Produk Domestik Regional Bruto (PDRB) <i>Gross Regional Domestic Product (GRDP)</i>	
12.1	PDRB. <i>GRDP</i>	347
12.2	Laju Pertumbuhan Ekonomi. <i>Economic Growth Rate</i>	348
12.3	Pendapatan Regional Per Kapita <i>Regional Income Per Capita</i>	349
13.	Perbandingan Regional <i>Regional Comparison</i>	
13.1	Perbandingan Regional <i>Regional Comparison</i>	359

DAFTAR TABEL/*List of Tables*

Tabel/ <i>Table</i>		Halaman/ <i>Page</i>
KEADAAN GEOGRAFIS/<i>GEOGRAPHICAL SITUATION</i>		
<u>Tabel 1.1.1</u> <i>Table 1.1.1</i>	Luas Wilayah Menurut Kecamatan di Kabupaten Ogan Ilir, 2018 <i>Total Area by Subdistrict in Regency of Ogan Ilir, 2018.....</i>	5
<u>Tabel 1.1.2</u> <i>Table 1.1.2</i>	Tinggi Wilayah di Atas Permukaan Laut (DPL) Menurut Kecamatan di Kabupaten Ogan Ilir, 2018 <i>The Hight Area Above Sea Surface by Subdistrict in Regency of Ogan Ilir, 2018.....</i>	6
<u>Tabel 1.1.3</u> <i>Table 1.1.3</i>	Jarak dari Ibukota Kabupaten ke Ibukota Kecamatan di Kabupaten Ogan Ilir (km), 2018 <i>The Distance from Capital Regency to Capital Subdistrict in Regency of Ogan Ilir (km), 2018.....</i>	7
<u>Tabel 1.1.4</u> <i>Table 1.1.4</i>	Jarak Ibu Kota Kecamatan Ke Kecamatan Lainnya dalam Kabupaten Kabupaten Ogan Ilir (Km), 2018 <i>The Distance From One Subdistrict to Another in Ogan Ilir Regency (Km) 2018.....</i>	8
PEMERINTAHAN/<i>GOVERNMENT</i>		
<u>Tabel 2.1.1</u> <i>Table 2.1.1</i>	Jumlah Desa, Kelurahan, Dusun, Rukun Warga, dan Rukun Tetangga Menurut Kecamatan di Kabupaten Ogan Ilir, 2018 <i>Number of Villages, Wards, Pillars of Residents , and Neighborhood by Subdistrict in Regency of Ogan Ilir, 2018.....</i>	17
<u>Tabel 2.1.2</u> <i>Table 2.1.2</i>	Jumlah Desa/Kelurahan Menurut Kecamatan dan Klasifikasi Desa di Kabupaten Ogan Ilir, 2018 <i>Number of Villages/Wards by Subdistrict and Villages Category in Regency of Ogan Ilir, 2018.....</i>	18
<u>Tabel 2.2.1</u> <i>Table 2.2.1</i>	Jumlah Anggota DPRD Menurut Partai Politik dan Jenis Kelamin di Kabupaten Ogan Ilir, 2018 <i>Composition of People Representative Members by Party and Sex Ratio in Ogan Ilir Regency, 2018.....</i>	19

<u>Tabel 2.2.2.</u> Table 2.2.2.	Komposisi Keanggotaan DPRD Menurut Fraksi dan Jenis Kelamin di Kabupaten Ogan Ilir, 2018 <i>Composition of People Representative Members by Fraction and Sex Ratio in Ogan Ilir Regency, 2018.....</i>	20
<u>Tabel 2.2.3.</u> Table 2.2.3.	Jumlah Keputusan DPRD Menurut Jenis Keputusan di Kabupaten Ogan Ilir, 2011-2016 <i>Number DPRD Aggrement by Aggrement Category in Ogan Ili Regencyr, 2011-2016.....</i>	21
<u>Tabel 2.3.1.</u> Table 2.3.1.	Jumlah Pegawai Negeri Sipil Menurut Tingkat Pendidikan yang Ditamatkan dan Jenis Kelamin di Kabupaten Ogan Ilir, 2018 <i>Number of Civil Servants by Education Attainment and Sex in Ogan Ilir Regency, 2018.....</i>	22
<u>Tabel 2.3.2.</u> Table 2.3.2.	Jumlah PNS/CPNS Menurut Pendidikan dan Jenis Kelamin pada Unit-unit Organisasi dalam Kabupaten Ogan Ilir, 2018 <i>Number of Civil Servants by Organization Unit and Classification In Ogan Ilir Regency, 2018.....</i>	23
<u>Tabel 2.3.3.</u> Table 2.3.3.	Jumlah Pegawai Negeri Sipil Menurut Dinas/Instansi Pemerintah dan Jenis Kelamin di Kabupaten Ogan Ilir, 2018 <i>Number of Civil Servants by Organization Unit and Sex in Ogan Ilir Regency, 2018.....</i>	31
<u>Tabel 2.3.4.</u> Table 2.3.4.	Jumlah Pegawai Negeri Sipil Menurut Dinas/ Instansi Pemerintah dan Golongan di Kabupaten Ogan Ilir, 2018 <i>Number of Civil Servants by Organization Unit and Class in Ogan Ilir Regency, 2018.....</i>	33
<u>Tabel 2.3.5.</u> Table 2.3.5.	Jumlah Pegawai Negeri Sipil Menurut Golongan Kepangkatan dan Jenis Kelamin di Kabupaten Ogan Ilir, 2018 <i>Number of Civil Servants by Hierarchy and Sex in Ogan Ilir Regency, 2018.....</i>	35
<u>Tabel 2.3.6.</u> Table 2.3.6.	Jumlah Staf Kepolisian Resort Ogan Ilir di Kabupaten Ogan Ilir, 2018 <i>Number of Personal of Kepolisian Resort of Ogan Ilir in Ogan Ilir Regency, 2018.....</i>	36

**PENDUDUK DAN ANGKATAN KERJA/
POPULATION AND LABOUR FORCE**

<u>Tabel 3.1.1.</u> <i>Table 3.1.1.</i>	Jumlah, Distribusi, dan Kepadatan Penduduk Menurut Kecamatan di Kabupaten Ogan Ilir, 2018 <i>Number of Population, Population Distribution and Population Density by Subdistricts in Ogan Regency, 2018.....</i>	42
<u>Tabel 3.1.2.</u> <i>Table 3.1.2.</i>	Jumlah Penduduk dan Rasio Jenis Kelamin Menurut Kecamatan di Kabupaten Ogan Ilir, 2018 <i>Population and Sex Ratio by Subdistrict in Ogan Ilir Regency, 2018.....</i>	43
<u>Tabel 3.1.3.</u> <i>Table 3.1.3.</i>	Jumlah Penduduk dan Laju Pertumbuhan Penduduk Menurut Kecamatan di Kabupaten Ogan Ilir, 2010, 2014 dan 2016 <i>Number of Population and Population Growth Rate by Subdistrict in Ogan Ilir Regency, 2010, 2014 dan 2018.....</i>	44
<u>Tabel 3.1.4.</u> <i>Table 3.1.4.</i>	Jumlah Penduduk Menurut Kelompok Umur dan Jenis Kelamin di Kabupaten Ogan Ilir, 2018 <i>Number of Population by Age Group and Sex in Ogan Ilir Regency, 2018.....</i>	45
<u>Tabel 3.1.7.</u> <i>Table 3.1.7</i>	Banyaknya Penduduk, Rumah Tangga dan Rata-rata Anggota Rumah Tangga Menurut Kecamatan di Kabupaten Ogan Ilir, 2018 <i>Total Population, Households and Average Household Member in Ogan Ilir Regency, 2018.....</i>	46
<u>Tabel 3.1.7.</u> <i>Table 3.1.7</i>	Jumlah Wanita Pernah Kawin menurut Usia Perkawinan Pertama dan Klasifikasi Daerah Kabupaten Ogan Ilir, 2018 <i>Percentage of Women Ever Married by Age of First Marriage and Classification of Ogan Ilir Regency, 2018.....</i>	47
<u>Tabel 3.1.8.</u> <i>Table 3.18.</i>	Jumlah Penduduk Usia 10 Tahun Keatas Menurut Status Perkawinan di Kabupaten Ogan Ilir, 2018 <i>Percentage of Population Age 10 Years or More According to Marital Status in Ogan Ilir Regency, 2018.....</i>	48
<u>Tabel 3.2.1.</u> <i>Table 3.2.1.</i>	Penduduk Berumur 15 Tahun Keatas Menurut Jenis Kegiatan utama di Kabupaten Ogan Ilir, 2018 <i>Population Aged 15 Years or More by Type of Main Activity in Ogan Ilir Regency, 2018.....</i>	49
<u>Tabel 3.2.2.</u> <i>Table 3.2.2.</i>	Jumlah Penduduk Berumur 15 Tahun Keatas Menurut Jenis Kegiatan Selama Seminggu yang Lalu dan Jenis Kelamin di Kabupaten Ogan Ilir, 2018	50

Population Aged 15 Years and Over by Type of Activity During The Previous Week and Sex in Ogan Ilir Regency, 2018.....

<u>Tabel 3.2.3.</u> Table 3.2.3.	Jumlah Penduduk Berumur 15 Tahun Ke Atas Menurut Pendidikan Tertinggi yang Ditamatkan dan Jenis Kegiatan Selama Seminggu yang Lalu di Kabupaten Ogan Ilir, 2018 <i>Population Aged 15 Years and Over by Educational Attainment and Type of Activity During The Previous Week in Ogan Ilir Regency, 2018.....</i>	51
<u>Tabel 3.2.4.</u> Table 3.2.4.	Jumlah Penduduk Berumur 15 Tahun Keatas yang Bekerja Selama Seminggu yang Lalu Menurut Kelompok Umur dan Jenis Kelamin di Kabupaten Ogan Ilir, 2018 <i>Population Aged 15 Years and Over Who Worked During the Previous Week by Age Group and Sex in Ogan Ilir Regency, 2018.....</i>	52
<u>Tabel 3.2.5.</u> Table 3.2.5.	Jumlah Penduduk Berumur 15 Tahun Ke Atas yang Bekerja Selama Seminggu yang Lalu Menurut Lapangan Pekerjaan Utama dan Jenis Kelamin di Kabupaten Ogan Ilir, 2018 <i>Population Aged 15 Years and Over Who Worked During the Previous Week by Main Industry and Sex in Ogan Ilir Regency, 2018.....</i>	53
<u>Tabel 3.2.6.</u> Table 3.2.6.	Jumlah Penduduk Berumur 15 Tahun Ke Atas yang Bekerja Selama Seminggu yang Lalu Menurut Jumlah Jam Kerja Seluruhnya dan Jenis Kelamin di Kabupaten Ogan Ilir, 2018 <i>Population Aged 15 Years and Over Who Worked During the Previous Week by Total Working Hours and Sex in Ogan Ilir Regency, 2018.....</i>	54
<u>Tabel 3.2.7.</u> Table 3.2.7.	Jumlah Penduduk Berumur 15 Tahun Ke Atas yang Bekerja Selama Seminggu yang Lalu Menurut Jumlah Jam Kerja Pada Pekerjaan Utama dan Jenis Kelamin di Kabupaten Ogan Ilir, 2018 <i>Population Aged 15 Years and Over Who Worked During the Previous Week by Number of Working Hours on Main Industry and Sex in Ogan Ilir Regency, 2018.....</i>	55
<u>Tabel 3.2.8.</u> Table 3.2.8.	Jumlah Penduduk Berumur 15 Tahun Ke Atas yang Bekerja Selama Seminggu yang Lalu Menurut Status Pekerjaan Utama dan Jenis Kelamin di Kabupaten Ogan Ilir, 2018 <i>Population Aged 15 Years and Over Who Worked During the Previous Week by Main Employment Status and Sex in Ogan Ilir Regency, 2018.....</i>	56
<u>Tabel 3.2.9.</u> Table 3.2.9.	Jumlah Pencari Kerja Terdaftar Menurut Tingkat Pendidikan Tertinggi yang Ditamatkan dan Jenis Kelamin di Kabupaten Ogan Ilir, 2018 <i>Number of Registered Job Applicants by Educational Attainment and Sex in Ogan Ilir Regency, 2018.....</i>	57
<u>Tabel 3.2.10.</u>	Jumlah Pencari Kerja Yang Terdaftar Dirinci Per Bulan Pada Dinas Tenaga Kerja dan Transmigrasi Kabupaten Ogan Ilir 2018	58

<i>Table 3.2.10.</i>	<i>Number of Job Seekers Required by Month in Labour Affair and Social Welfare Service of Ogan Ilir Regency 2018.....</i>	59
<u>Tabel 3.2.11.</u> <i>Table 3.2.11.</i>	Jumlah Perusahaan dan Karyawan Dirinci Per Tahun Anggaran di Kabupaten Ogan Ilir 2006-2016 <i>Number of Establishment and Workers by Budget Year in Ogan Ilir Regency 2006-2016.....</i>	60
<u>Tabel 3.2.12.</u> <i>Table 3.2.12.</i>	Jumlah Penempatan Tenaga Kerja Mandiri Terdidik (TKMT) dan Profesional (TKPMP) Menurut Kecamatan di Kabupaten Ogan Ilir, 2018 <i>Number of Self Supporting Education Workers by Subdistrict and Level of Education in Ogan Ilir Regency, 2018.....</i>	61
<u>Tabel 3.2.13.</u> <i>Table 3.2.13.</i>	Jumlah Pencari Kerja Menurut Penempatan Yang Ditamatkan dan Dapat Ditempatkan Berdasarkan Jenis Kelamin di Kabupaten Ogan Ilir, 2018 <i>Number of Job Seekers According to Graduated Placement and Can be Placed base on Sex in Ogan Ilir Regency 2018.....</i>	62
<u>Tabel 3.2.14.</u> <i>Table 3.2.14.</i>	Jumlah Warga Negara Asing yang Bekerja dan Terdaftar pada Dinas Tenaga Kerja Sesuai Hasil Wajib Lapor Perusahaan Pada Dinas Tenaga Kerja dan Transmigrasi di Kabupaten Ogan Ilir, 2018 <i>Number of Foreign Workers Employed and Registered in The Labour Affair Service in Ogan Ilir Regency, 2018.....</i>	63
<u>Tabel 3.2.15.</u> <i>Table 3.2.15.</i>	Realisasi Penempatan Transmigran di Kabupaten Ogan Ilir 2009-2016 <i>Realization of Transmigrant Placement in Ogan Ilir Regency 2009-2016.....</i>	64
<u>Tabel 3.2.16.</u> <i>Table 3.2.16.</i>	Upah Minimum Sektorial Kabupaten Ogan Ilir, 2013-2016 <i>Minimum Sectoral Wages of Ogan Ilir Regency, 2013-2016.....</i>	

SOSIAL/SOCIAL

<u>Tabel 4.1.1.</u> <i>Table 4.1.1.</i>	Persentase Penduduk Usia 7–24 Tahun Menurut Jenis Kelamin, Kelompok Umur Sekolah, dan Partisipasi Sekolah di Kabupaten Ogan Ilir, 2018 <i>Percentage of Population Aged 7-24 Years by Sex, Age Group, and School Participation in Ogan Ilir Regency, 2018.....</i>	72
<u>Tabel 4.1.2.</u> <i>Table 4.1.2.</i>	Angka Partisipasi Murni (APM) dan Angka Partisipasi Kasar (APK) Menurut Jenjang Pendidikan di Kabupaten Ogan Ilir, 2018 <i>Net Enrolment Rate and Gross Enrolment Rate by Educational Level in Ogan Ilir Regency, 2018</i>	73

<u>Tabel 4.1.3.</u> <i>Table 4.1.3.</i>	Jumlah Sekolah, Murid, Guru, dan Rasio Murid-Guru Taman Kanak-Kanak/Raudatul Athfal/Bustanul Athfal di Kabupaten Ogan Ilir, 2010 - 2016 <i>Number of School, Student, Teacher, and Student-Teacher Ratio of Kindergarden in Ogan Ilir Regency, 2010 – 2016.....</i>	74
<u>Tabel 4.1.4.</u> <i>Table 4.1.4.</i>	Jumlah Sekolah, Guru, dan Murid Taman Kanak-kanak/RA/BA Menurut Kecamatan di Kabupaten Ogan Ilir 2019/2018 <i>Number of Schools, Teachers, and Pupils in Kindergarden by Subdistricts in Ogan Ilir Regency, 2019/2018.....</i>	75
<u>Tabel 4.1.5.</u> <i>Table 4.1.5.</i>	Jumlah Sekolah, Murid, Guru, dan Rasio Murid-Guru Sekolah Dasar (SD) Menurut Kecamatan di Kabupaten Ogan Ilir, 2018 <i>Number of School, Student, Teacher, and Student-Teacher Ratio of Primary School in Ogan Ilir Regency, 2018.....</i>	76
<u>Tabel 4.1.6.</u> <i>Table 4.1.6.</i>	Jumlah Sekolah, Gedung, Ruang Kelas, Guru, dan Murid Sekolah Dasar Negeri Menurut Kecamatan di Kabupaten Ogan Ilir, 2019/2018 <i>Number of School, Buildings, Class Rooms, Teachers, and Students in State Primary School by Subdistricts in Ogan Ilir Regency, 2019/2018.....</i>	77
<u>Tabel 4.1.7.</u> <i>Table 4.1.7.</i>	Jumlah Sekolah, Gedung, Ruang Kelas, Guru, dan Murid Sekolah Dasar Swasta Menurut Kecamatan di Kabupaten Ogan Ilir, 2019/2018 <i>Number of School, Buildings, Class Rooms, Teachers, and Students in Private Primary School by Subdistricts in Ogan Ilir Regency, 2019/2018.....</i>	78
<u>Tabel 4.1.8.</u> <i>Table 4.1.8.</i>	Banyaknya Sekolah, Murid, Guru, dan Rasio Murid-Guru Madrasah Ibtidaiyah (MI) Menurut Kecamatan di Kabupaten Ogan Ilir, 2018 <i>Number of School, Student, Teacher, and Student-Teacher Ratio of Islamic Primary School by Subdistrict in Ogan Ilir Regency, 2018.....</i>	79
<u>Tabel 4.1.9.</u> <i>Table 4.1.9.</i>	Jumlah Sekolah, Gedung, Ruang Kelas, Guru, dan Murid Madrasah Ibtidaiyah Negeri Menurut Kecamatan di Kabupaten Ogan Ilir, 2019/2018 <i>Number of School, Buildings, Class Rooms, Teachers, and Students in State Islamic Primary School by Subdistricts in Ogan Ilir Regency 2019/2018</i>	80
<u>Tabel 4.1.10.</u> <i>Table 4.1.10.</i>	Jumlah Sekolah, Gedung, Ruang Kelas, Guru, dan Murid Madrasah Ibtidaiyah Swasta Menurut Kecamatan di Kabupaten Ogan Ilir, 2019/2018 <i>Number of School, Buildings, Class Rooms, Teachers, and Students in Private Islamic Primary School by Subdistricts in Ogan Ilir Regency, 2019/2018...</i>	81
<u>Tabel 4.1.11.</u> <i>Table 4.1.11.</i>	Jumlah Sekolah, Murid, Guru, dan Rasio Murid-Guru Sekolah Menengah Pertama (SMP) Menurut Kecamatan di Kabupaten Ogan Ilir, 2018 <i>Number of School, Student, Teacher, and Student-Teacher Ratio of Junior High School in Ogan Ilir Regency, 2018.....</i>	82

<u>Tabel 4.1.12.</u> <i>Table 4.1.12.</i>	Jumlah Sekolah, Gedung, Ruang Kelas, Guru, dan Murid Sekolah Menengah Pertama Negeri Menurut Kecamatan di Kabupaten Ogan Ilir, 2019/2018 <i>Number of School, Buildings, Class Rooms, Teachers, and Students in State State Junior High School by Subdistricts in Ogan Ilir Regency, 2019/2018.....</i>	83
<u>Tabel 4.1.13.</u> <i>Table 4.1.13.</i>	Jumlah Sekolah, Gedung, Ruang Kelas, Guru, dan Murid Sekolah Menengah Pertama Swasta Menurut Kecamatan di Kabupaten Ogan Ilir, 2019/2018 <i>Number of School, Buildings, Class Rooms, Teachers, and Students in Private Junior High School by Subdistricts in Ogan Ilir Regency, 2019/2018.....</i>	84
<u>Tabel 4.1.14.</u> <i>Table 4.1.14.</i>	Jumlah Sekolah, Murid, Guru, dan Rasio Murid-Guru Madrasah Tsanawiyah (MTs) Menurut Kecamatan di Kabupaten Ogan Ilir, 2018 <i>Number of School, Student, Teacher, and Student-Teacher Ratio of Islamic Junior High School by Subdistrict in Ogan Ilir Regency, 2018.....</i>	85
<u>Tabel 4.1.15.</u> <i>Table 4.1.15.</i>	Jumlah Sekolah, Gedung, Ruang Kelas, Guru, dan Murid Madrasah Tsanawiyah Negeri Menurut Kecamatan di Kabupaten Ogan Ilir, 2019/2018 <i>Number of School, Buildings, Class Rooms, Teachers, and Students in State Islamic Junior High School by Subdistricts in Ogan Ilir Regency, 2019/2018.....</i>	86
<u>Tabel 4.1.16.</u> <i>Table 4.1.16.</i>	Jumlah Sekolah, Gedung, Ruang Kelas, Guru, dan Murid Madrasah Tsanawiyah Swasta Menurut Kecamatan di Kabupaten Ogan Ilir, 2019/2018 <i>Number of School, Buildings, Class Rooms, Teachers, and Students in Private Islamic Junior High School by Subdistricts in Ogan Ilir Regency, 2019/2018.....</i>	87
<u>Tabel 4.1.17.</u> <i>Table 4.1.17.</i>	Jumlah Sekolah, Murid, Guru, dan Rasio Murid-Guru Sekolah Menengah Tingkat Atas (SMA) Menurut Kecamatan di Kabupaten Ogan Ilir, 2018 <i>Number of School, Student, Teacher, and Student-Teacher Ratio of Senior High School by Subdistricts in Ogan Ilir Regency, 2018.....</i>	88
<u>Tabel 4.1.18.</u> <i>Table 4.1.18.</i>	Jumlah Sekolah, Gedung, Ruang Kelas, Guru, dan Murid Sekolah Menengah Atas Negeri Menurut Kecamatan di Kabupaten Ogan Ilir, 2019/2018 <i>Number of School, Buildings, Class Rooms, Teachers, and Students in State Senior High School by Subdistricts in Ogan Ilir Regency 2019/2018.....</i>	89
<u>Tabel 4.1.19.</u> <i>Table 4.1.19.</i>	Jumlah Sekolah, Gedung, Ruang Kelas, Guru, dan Murid Sekolah Menengah Atas Swasta Menurut Kecamatan di Kabupaten Ogan Ilir, 2019/2018 <i>Number of School, Buildings, Class Rooms, Teachers, and Students in Private Senior High School by Subdistricts in Ogan Ilir Regency, 2019/2018.....</i>	90
<u>Tabel 4.1.20.</u> <i>Table 4.1.20.</i>	Jumlah Sekolah, Murid, Guru, dan Rasio Murid-Guru Madrasah Aliyah Menurut Kecamatan di Kabupaten Ogan Ilir, 2018	91

Number of School, Student, Teacher, and Student-Teacher Ratio of Islamic Senior High School by Subdistrict in Ogan Ilir Regency, 2018.....

<p><u>Tabel 4.1.21.</u> <i>Table 4.1.21.</i></p>	<p>Jumlah Sekolah, Gedung, Ruang Kelas, Guru, dan Murid Madrasah Aliyah Negeri Menurut Kecamatan di Kabupaten Ogan Ilir, 2019/2018 <i>Number of School, Buildings, Class Rooms, Teachers, and Students in State Islamic Senior High School by Subdistricts in Ogan Ilir Regency, 2019/2018...</i></p>	<p>92</p>
<p><u>Tabel 4.1.22.</u> <i>Table 4.1.22.</i></p>	<p>Jumlah Sekolah, Gedung, Ruang Kelas, Guru, dan Murid Madrasah Aliyah Swasta Menurut Kecamatan di Kabupaten Ogan Ilir, 2019/2018 <i>Number of School, Buildings, Class Rooms, Teachers, and Students in Private Islamic Senior High School by Subdistricts in Ogan Ilir Regency, 2019/2018...</i></p>	<p>93</p>
<p><u>Tabel 4.1.23.</u> <i>Table 4.1.23.</i></p>	<p>Jumlah Sekolah, Murid, Guru, dan Rasio Murid-Guru Sekolah Menengah Kejuruan Menurut Kecamatan di Kabupaten Ogan Ilir, 2018 <i>Number of School, Student, Teacher, and Student-Teacher Ratio of Vocational Senior High School by Subdistrict in Ogan Ilir Regency, 2018.....</i></p>	<p>94</p>
<p><u>Tabel 4.1.24.</u> <i>Table 4.1.24.</i></p>	<p>Jumlah Sekolah, Gedung, Ruang Kelas, Guru, dan Murid Sekolah Kejuruan Negeri Menurut Kecamatan di Kabupaten Ogan Ilir, 2019/2018 <i>Number of School, Buildings, Class Rooms, Teachers, and Students in State Vocational Senior High School by Subdistricts in Ogan Ilir Regency, 2019/2018.....</i></p>	<p>95</p>
<p><u>Tabel 4.1.25.</u> <i>Table 4.1.25.</i></p>	<p>Jumlah Sekolah, Gedung, Ruang Kelas, Guru, dan Murid Sekolah Kejuruan Swasta Menurut Kecamatan di Kabupaten Ogan Ilir, 2019/2018 <i>Number of School, Buildings, Class Rooms, Teachers, and Students in Private Vocational Senior High School by Subdistricts in Ogan Ilir Regency, 2019/2018.....</i></p>	<p>96</p>
<p><u>Tabel 4.1.26.</u> <i>Table 4.1.26.</i></p>	<p>Jumlah Sekolah, Murid, Guru, dan Rasio Murid-Guru Taman Kanak-kanak/Raudhatul Athfal (RA)/ Bustanul Athfal (BA) Menurut Kecamatan di Kabupaten Ogan Ilir, 2018 <i>Number of School, Student, Teacher, and Student-Teacher Ratio of Kindergarden in Ogan Ilir Regency, 2018.....</i></p>	<p>97</p>
<p><u>Tabel 4.1.27.</u> <i>Table 4.1.27.</i></p>	<p>Jumlah Guru Menurut Status dan Jenis Kelamin di Sekolah Dasar Negeri di Kabupaten Ogan Ilir, 2019/2018 <i>Number of Teachers of State Primary School by Status and Sex in Ogan Ilir Regency, 2019/2018.....</i></p>	<p>98</p>
<p><u>Tabel 4.1.28.</u></p>	<p>Jumlah Guru Menurut Status dan Jenis Kelamin di Sekolah Dasar Swasta di Kabupaten Ogan Ilir, 2019/2018</p>	<p>99</p>

<i>Table 4.1.28.</i>	<i>Number of Teachers of Private Primary School by Status and Sex in Ogan Ilir Regency, 2019/2018.....</i>	
<u>Tabel 4.1.29.</u>	Jumlah Guru Menurut Status dan Jenis Kelamin di Sekolah Madrasah Ibtidaiyah Negeri di Kabupaten Ogan Ilir, 2019/2018	100
<i>Table 4.1.29.</i>	<i>Number of Teachers of State Islamic Primary School by Status and Sex in Ogan Ilir Regency 2019/2018.....</i>	
<u>Tabel 4.1.30.</u>	Jumlah Guru Menurut Status dan Jenis Kelamin di Sekolah Madrasah Ibtidaiyah Swasta di Kabupaten Ogan Ilir, 2019/2018	101
<i>Table 4.1.30.</i>	<i>Number of Teachers of Private Islamic Primary School by Status and Sex in Ogan Ilir Regency, 2019/2018.....</i>	
<u>Tabel 4.1.31.</u>	Jumlah Guru pada Sekolah Menengah Pertama Negeri Menurut Status dan Jenis Kelamin di Kabupaten Ogan Ilir, 2019/2018	102
<i>Table 4.1.31.</i>	<i>Number of Teachers of State Junior High School by Status and Sex in Ogan Ilir Regency 2019/2018.....</i>	
<u>Tabel 4.1.32.</u>	Jumlah Guru pada Sekolah Menengah Pertama Swasta Menurut Status dan Jenis Kelamin di Kabupaten Ogan Ilir, 2019/2018	103
<i>Table 4.1.32.</i>	<i>Number of Teachers of Private Junior High School by Status and Sex in Ogan Ilir Regency, 2019/2018.....</i>	
<u>Tabel 4.1.33.</u>	Jumlah Guru Menurut Status dan Jenis Kelamin di Sekolah Madrasah Tsanawiyah Negeri di Kabupaten Ogan Ilir, 2019/2018	104
<i>Table 4.1.33.</i>	<i>Number of Teachers of State Islamic Junior High School by Status and Sex in Ogan Ilir Regency, 2019/2018.....</i>	
<u>Tabel 4.1.34.</u>	Jumlah Guru Menurut Status dan Jenis Kelamin di Sekolah Madrasah Tsanawiyah Swasta di Kabupaten Ogan Ilir, 2019/2018	105
<i>Table 4.1.34.</i>	<i>Number of Teachers of Private Islamic Junior High School by Status and Sex in Ogan Ilir Regency, 2019/2018.....</i>	
<u>Tabel 4.1.35.</u>	Jumlah Guru Menurut Status dan Jenis Kelamin di Sekolah Menengah Atas Negeri di Kabupaten Ogan Ilir, 2019/2018	106
<i>Table 4.1.35.</i>	<i>Number of Teachers of State Senior High School by Status and Sex in Ogan Ilir Regency, 2019/2018.....</i>	
<u>Tabel 4.1.36.</u>	Jumlah Guru Menurut Status dan Jenis Kelamin di Sekolah Menengah Atas Swasta di Kabupaten Ogan Ilir, 2019/2018	107
<i>Table 4.1.36.</i>	<i>Number of Teachers of Private Senior High School by Status and Sex in Ogan Ilir Regency, 2019/2018.....</i>	

<u>Tabel 4.1.37.</u> <i>Table 4.1.37.</i>	Jumlah Guru Menurut Status dan Jenis Kelamin di Sekolah Madrasah Aliyah Negeri di Kabupaten Ogan Ilir, 2019/2018 <i>Number of Teachers of State Islamic Senior High School by Status and Sex in Ogan Ilir Regency 2019/2018.....</i>	108
<u>Tabel 4.1.38.</u> <i>Table 4.1.38.</i>	Jumlah Guru Menurut Status dan Jenis Kelamin di Sekolah Madrasah Aliyah Swasta di Kabupaten Ogan Ilir, 2019/2018 <i>Number of Teachers of Private Islamic Senior High School by Status and Sex in Ogan Ilir Regency, 2019/2018.....</i>	109
<u>Tabel 4.1.39.</u> <i>Table 4.1.39.</i>	Jumlah Guru Menurut Status dan Jenis Kelamin di Sekolah Menengah Kejuruan Negeri di Kabupaten Ogan Ilir, 2019/2018 <i>Number of Teachers of State Vocational Senior High School by Status and Sex in Ogan Ilir Regency, 2019/2018.....</i>	110
<u>Tabel 4.1.40.</u> <i>Table 4.1.40.</i>	Jumlah Guru Menurut Status dan Jenis Kelamin di Sekolah Menengah Kejuruan Swasta di Kabupaten Ogan Ilir, 2019/2018 <i>Number of Teachers of Private Vocational Senior High School by Status and Sex in Ogan Ilir Regency, 2019/2018.....</i>	111
<u>Tabel 4.1.41.</u> <i>Table 4.1.41.</i>	Jumlah Sekolah Dasar Negeri dan Murid Menurut Jenis Kelamin di Kabupaten Ogan Ilir, 2019/2018 <i>Number of State Primary Schools and Students by Sex in Ogan Ilir Regency 2019/2018.....</i>	112
<u>Tabel 4.1.42.</u> <i>Table 4.1.42.</i>	Jumlah Sekolah Dasar Swasta dan Murid Menurut Jenis Kelamin di Kabupaten Ogan Ilir, 2019/2018 <i>Number of Private Primary Schools and Students by Sex in Ogan Ilir Regency, 2019/2018.....</i>	113
<u>Tabel 4.1.43.</u> <i>Table 4.1.43.</i>	Jumlah Madrasah Ibtidaiyah Negeri dan Murid Menurut Jenis Kelamin di Kabupaten Ogan Ilir, 2019/2018 <i>Number of State Islamic Primary Schools and Students by Sex in Ogan Ilir Regency, 2019/2018.....</i>	114
<u>Tabel 4.1.44.</u> <i>Table 4.1.44.</i>	Jumlah Madrasah Ibtidaiyah Swasta dan Murid Menurut Jenis Kelamin di Kabupaten Ogan Ilir, 2019/2018 <i>Number of Private Islamic Primary Schools and Students by Sex in Ogan Ilir Regency, 2019/2018.....</i>	115
<u>Tabel 4.1.45.</u> <i>Table 4.1.45.</i>	Jumlah Sekolah Menengah Pertama Negeri dan Murid Menurut Jenis Kelamin di Kabupaten Ogan Ilir, 2019/2018 <i>Number of State Junior High Schools and Students by Sex in Ogan Ilir Regency, 2019/2018.....</i>	116

<u>Tabel 4.1.46.</u> <i>Table 4.1.46.</i>	Jumlah Sekolah Menengah Pertama Swasta dan Murid Menurut Jenis Kelamin di Kabupaten Ogan Ilir, 2019/2018 <i>Number of Private Junior High Schools and Students by Sex in Ogan Ilir Regency, 2019/2018.....</i>	117
<u>Tabel 4.1.47.</u> <i>Table 4.1.47.</i>	Jumlah Madrasah Tsanawiyah Negeri dan Murid Menurut Jenis Kelamin di Kabupaten Ogan Ilir, 2019/2018 <i>Number of State Islamic Junior High Schools and Students by Sex in Ogan Ilir Regency, 2019/2018.....</i>	118
<u>Tabel 4.1.48.</u> <i>Table 4.1.48.</i>	Jumlah Madrasah Tsanawiyah Swasta dan Murid Menurut Jenis Kelamin di Kabupaten Ogan Ilir, 2019/2018 <i>Number of Private Islamic Junior High Schools and Students by Sex in Ogan Ilir Regency, 2019/2018.....</i>	119
<u>Tabel 4.1.49.</u> <i>Table 4.1.49.</i>	Jumlah Sekolah Menengah Atas Negeri dan Murid Menurut Jenis Kelamin di Kabupaten Ogan Ilir, 2019/2018 <i>Number of State Senior High School and Students by Sex in Ogan Ilir Regency, 2019/2018.....</i>	120
<u>Tabel 4.1.50.</u> <i>Table 4.1.50.</i>	Jumlah Sekolah Menengah Atas Swasta dan Murid Menurut Jenis Kelamin di Kabupaten Ogan Ilir, 2019/2018 <i>Number of Private Senior High School and Students by Sex in Ogan Ilir Regency, 2019/2018.....</i>	121
<u>Tabel 4.1.51.</u> <i>Table 4.1.51.</i>	Jumlah Sekolah Madrasah Aliyah Negeri dan Murid Menurut Jenis Kelamin di Kabupaten Ogan Ilir, 2019/2018 <i>Number of State Islamic Senior High School and Students by Sex in Ogan Ilir Regency, 2019/2018.....</i>	122
<u>Tabel 4.1.52.</u> <i>Table 4.1.52</i>	Jumlah Madrasah Aliyah Swasta dan Murid Menurut Jenis Kelamin di Kabupaten Ogan Ilir, 2019/2018 <i>Number of Private Islamic Senior High School and Students by Sex in Ogan Ilir Regency, 2019/2018.....</i>	123
<u>Tabel 4.1.53.</u> <i>Table 4.1.53.</i>	Jumlah Sekolah Menengah Kejuruan Negeri dan Murid Menurut Jenis Kelamin di Kabupaten Ogan Ilir, 2019/2018 <i>Number of State Vocational Senior High Schools and Students by Sex in Ogan Ilir Regency, 2019/2018.....</i>	124
<u>Tabel 4.1.54.</u> <i>Table 4.1.54.</i>	Jumlah Sekolah Menengah Kejuruan Swasta dan Murid Menurut Jenis Kelamin di Kabupaten Ogan Ilir, 2019/2018 <i>Number of Private Vocational Senior High Schools and Students by Sex in Ogan Ilir Regency, 2019/2018.....</i>	125

<u>Tabel 4.1.55.</u> <i>Table 4.1.55.</i>	Jumlah Guru Menurut Jabatan dan Status Kepegawaian pada Sekolah Dasar Negeri Menurut Kecamatan di Kabupaten Ogan Ilir, 2019/2018 <i>Number of Teachers by Level and Servant Status at State Primary School in Ogan Ilir Regency, 2019/2018.....</i>	126
<u>Tabel 4.1.56.</u> <i>Table 4.1.56.</i>	Jumlah Murid Yang Tamat Sekolah Dasar (Negeri dan Swasta) dan Madrasah Ibtidaiyah (Negeri dan Swasta) di Kabupaten Ogan Ilir, 2019/2018 <i>Number of Graduated Students of Primary School (State and Private) and Islamic Primary School (State and Private) in Ogan Ilir Regency, 2019/2018.....</i>	127
<u>Tabel 4.1.57.</u> <i>Table 4.1.57.</i>	Jumlah Murid Yang Tamat Sekolah Menengah Pertama (SMP) (Negeri dan Swasta) Berdasarkan Jenis Kelamin di Kabupaten Ogan Ilir, 2019/2018 <i>Number of Graduated Students of Junior High School (State and Private) by Sex in Ogan Ilir Regency, 2019/2018.....</i>	128
<u>Tabel 4.1.58.</u> <i>Table 4.1.58.</i>	Jumlah Murid Yang Tamat Sekolah Madrasah Tsanawiyah (MTs) (Negeri dan Swasta) Berdasarkan Jenis Kelamin di Kabupaten Ogan Ilir, 2019/2018 <i>Number of Graduated Students of Islamic Junior High School (State and Private) by Sex in Ogan Ilir Regency, 2019/2018.....</i>	129
<u>Tabel 4.1.59.</u> <i>Table 4.1.59.</i>	Jumlah Murid Yang Tamat Sekolah Menengah Atas (SMA) (Negeri dan Swasta) Berdasarkan Jenis Kelamin di Kabupaten Ogan Ilir, 2019/2018 <i>Number of Graduated Students of Senior High School (State and Private) by Sex in Ogan Ilir Regency, 2019/2018.....</i>	130
<u>Tabel 4.1.60.</u> <i>Table 4.1.60.</i>	Jumlah Murid Yang Tamat Madrasah Aliyah (Negeri dan Swasta) Berdasarkan Jenis Kelamin di Kabupaten Ogan Ilir, 2019/2018 <i>Number of Graduated Students of Islamic Senior High School (State and Private) by Sex in Ogan Ilir Regency, 2019/2018.....</i>	131
<u>Tabel 4.1.61.</u> <i>Table 4.1.61.</i>	Jumlah Murid Yang Tamat Sekolah Menengah Kejuruan (SMK) (Negeri dan Swasta) Berdasarkan Jenis Kelamin di Kabupaten Ogan Ilir, 2019/2018 <i>Number of Graduated Students of Vocational Senior High School (State and Private) by Sex in Ogan Ilir Regency, 2019/2018.....</i>	132
<u>Tabel 4.1.62.</u> <i>Table 4.1.62.</i>	Jumlah Tenaga Pengajar dan Administrasi pada Universitas Sriwijaya di Kabupaten Ogan Ilir, 1997 - 2016 <i>Number of Lectures and Administrative Staffs at Sriwijaya University in Ogan Regency, 1997-2016.....</i>	133
<u>Tabel 4.1.63.</u> <i>Table 4.1.63.</i>	Jumlah Tenaga Pengajar pada Universitas Sriwijaya di Kabupaten Ogan Ilir, 2019/2018 <i>Number of Lectures at Sriwijaya University in Ogan Ilir Regency, 2019/2018.....</i>	134

<u>Tabel 4.1.64.</u> <i>Table 4.1.64.</i>	Jumlah Mahasiswa Universitas Sriwijaya Menurut Fakultas di Kabupaten Ogan Ilir, 2009/2010 - 2019/2018 <i>Number of Students of Sriwijaya University by Faculty in Ogan Ilir Regency, 2009/2010 - 2019/2018.....</i>	136
<u>Tabel 4.1.65.</u> <i>Table 4.1.65.</i>	Jumlah Lulusan Universitas Sriwijaya Menurut Fakultas di Kabupaten Ogan Ilir, 2009/2010 - 2019/2018 <i>Number of Graduated Students of Sriwijaya University by Faculty in Ogan Ilir Regency, 2009/2010 - 2019/2018.....</i>	137
<u>Tabel 4.1.66.</u> <i>Table 4.1.66.</i>	Jumlah Tenaga Pengajar dan Administrasi pada Sekolah Tinggi Ilmu Tarbiyah Al-Quran Al-Ittifaqiyah di Kabupaten Ogan Ilir, 2003-2016 <i>Number of Lectures and Administrative Staffs at Tarbiyah Al-Quran Al-Ittifaqiyah Collage in Ogan Ilir Regency, 2003-2016.....</i>	138
<u>Tabel 4.1.67.</u> <i>Table 4.1.67.</i>	Jumlah Tenaga Pengajar pada Sekolah Tinggi Ilmu Tarbiyah Al-Quran Al-Ittifaqiyah Menurut Fakultas di Kabupaten Ogan Ilir, 2018 <i>Number of Lectures at Tarbiyah Al-Quran Al-Ittifaqiyah Collage by Faculty in Ogan Ilir Regency, 2018.....</i>	139
<u>Tabel 4.1.68.</u> <i>Table 4.1.68.</i>	Jumlah Mahasiswa Sekolah Tinggi Ilmu Tarbiyah Al-Quran Al-Ittifaqiyah Menurut Fakultas di Kabupaten Ogan Ilir, 2008/2009 - 2019/2018 <i>Number of Students of Tarbiyah Al-Quran Al-Ittifaqiyah Collage by Faculty in Ogan Ilir Regency, 2008/2009 - 2019/2018.....</i>	141 142
<u>Tabel 4.2.1.</u> <i>Table 4.2.1.</i>	Jumlah Fasilitas Kesehatan di Kabupaten Ogan Ilir, 2009 – 2018 <i>Number of Health Facilities in Ogan Ilir Regency, 2009 – 2018.....</i>	143
<u>Tabel 4.2.2.</u> <i>Table 4.2.2.</i>	Jumlah Puskesmas dan Puskesmas Pembantu di Kabupaten Ogan Ilir, 2018 <i>Number of Public Health Centers and Public Health Sub Centers in Ogan Ilir Regency, 2018.....</i>	143
<u>Tabel 4.2.3.</u> <i>Table 4.2.3.</i>	Jumlah Posyandu, Tenaga Pengelola, dan Pengunjung Menurut Kecamatan di Kabupaten Ogan Ilir, 2018 <i>Total of Posyandu, Staffs, and Patients by Subdistrict in Ogan Ilir Regency, 2018.....</i>	144
<u>Tabel 4.2.4.</u> <i>Table 4.2.4.</i>	Jumlah Tenaga Kesehatan Menurut Unit Kerja dan Sarana Pelayanan Kesehatan di Kabupaten Ogan Ilir, 2018 <i>Number of Health Personnel According to the Unit of Work and Health Care Facilities in Ogan Ilir Regency, 2018.....</i>	145 146
<u>Tabel 4.2.5.</u>	Jumlah Tenaga Kesehatan Menurut Jenisnya di Kabupaten Ogan Ilir, 2018 <i>Number of Health Personnels by Kind in Ogan Ilir Regency, 2018.....</i>	146

<i>Table 4.2.5.</i>		147
<u>Tabel 4.2.6.</u> <i>Table 4.2.6.</i>	Jumlah Tenaga Kesehatan Menurut Status Pekerjaan di Kabupaten Ogan Ilir, 2018 <i>Number of Health Personnels by Level of Job in Ogan Ilir Regency, 2018.....</i>	
<u>Tabel 4.2.7.</u> <i>Table 4.2.7.</i>	Jumlah Dokter Spesialis, Dokter Umum, dan Dokter Gigi di Sarana Pelayanan Kesehatan Ogan Ilir, 2018 <i>Number of Specialist Doctors, General Practitioners and Dentists in Health Service Facilities Ogan Ilir, 2018.....</i>	149
<u>Tabel 4.2.8.</u> <i>Table 4.2.8.</i>	Jumlah Toko Obat Menurut Kecamatan dalam Kabupaten Ogan Ilir, 2010-2018 <i>Number of Dispensaries by Subdistrict in Ogan Ilir Regency 2010-2018.....</i>	150
<u>Tabel 4.2.9.</u> <i>Table 4.2.9.</i>	Jumlah Tenaga Kesehatan dan Fasilitas yang Terdapat di Kabupaten Ogan Ilir, 2011 - 2018 <i>Number of Medical Personels and Facilities in Ogan Ilir Regency, 2011- 2018</i>	151
<u>Tabel 4.2.10.</u> <i>Table 4.2.10.</i>	Jumlah Peserta Asuransi Kesehatan (Askes) yang Aktif dan Pensiun di Kabupaten Ogan Ilir, 2010-2018 <i>Number of Members of Health Insurance that Still Active and Pension in Ogan Ilir Regency, 2010-2018.....</i>	152
<u>Tabel 4.2.11.</u> <i>Table 4.2.11.</i>	Jumlah Kasus 10 Penyakit Terbanyak di Kabupaten Ogan Ilir, 2018 <i>Number of Cases of 10 Diseases in Ogan Ilir Regency, 2018.....</i>	153
<u>Tabel 4.2.12.</u> <i>Table 4.2.12.</i>	Pola Penyakit Rawat Jalan di Puskesmas Semua Golongan Umur di Kabupaten Ogan Ilir, 2010-2018 <i>Pattern of Disease Recovered by Manner Care in Puskesmas For All Group of Ages in Ogan Ilir Regency, 2010-2018.....</i>	154
<u>Tabel 4.2.13.</u> <i>Table 4.2.13.</i>	Jumlah Penderita Penyakit Tertentu Menurut Jenis Penyakit di Kabupaten Ogan Ilir, 2018 <i>Number of Special Disease Victim by Kind of Diseases in Ogan Ilir Regency, 2018.....</i>	155
<u>Tabel 4.2.14.</u> <i>Table 4.2.14.</i>	Persentase Perempuan Pernah Kawin Berumur 15-49 Tahun Yang Melahirkan Anak Lahir Hidup (ALH) dan Penolong Proses Kelahiran di Kabupaten Ogan Ilir, 2009-2018 <i>Percentage of Ever Married Women Aged 15-49 Years Who Gave Birth to Children Ever Born and Birth Attendant in Ogan Ilir Regency, 2009-2018</i>	156
<u>Tabel 4.2.15.</u>	Persentase Balita Yang Pernah Mendapat Imunisasi Menurut Kecamatan dan Jenis Imunisasi di Kabupaten Ogan Ilir, 2018	157

<i>Table 4.2.15.</i>	<i>Percentage of Children Under Five Years Who Had Immunization by Subdistrict and Type of Immunization in Ogan Ilir Regency, 2018</i>	159
<u>Tabel 4.2.16.</u>	Realisasi Vaksinasi TT pada Ibu Hamil Menurut Jenis Vaksinasi di Kabupaten Ogan Ilir, 2018	
<i>Table 4.2.16.</i>	<i>Realization of Vaccinnation for Frightened Women by Kind of Vaccinnations in Ogan Ilir Regency, 2018.....</i>	160
<u>Tabel 4.2.17.</u>	Jumlah Bayi Lahir, Bayi Berat Badan Lahir Rendah (BBLR), BBLR Dirujuk, dan Bergizi Buruk Menurut Kecamatan di Kabupaten Ogan Ilir, 2009–2018	
<i>Table 4.2.17.</i>	<i>Number of Babies Born, Infant Low Birth Weight (ILBW), Referred LBW, and Bad Nutritious According to Subdistrictin Ogan Ilir Regency, 2009-2018.....</i>	161
<u>Tabel 4.2.18.</u>	Jumlah Ibu Hamil, Melakukan Kunjungan K1, Melakukan Kunjungan K4, Kurang Energi Kronis (KEK), dan Mendapat Tablet Zat Besi (Fe) di Kabupaten Ogan Ilir, 2009–2018	
<i>Table 4.2.18.</i>	<i>Number of Pregnant Women, Those with One Visit and Four Visits of Antenatal Care, Chronic Energy Deficiency (CED), and Receiving Iron Supplement in Ogan Ilir Regency, 2009-2018.....</i>	162
<u>Tabel 4.2.19.</u>	Jumlah Kasus HIV/AIDS, IMS, DBD, Diare, TB, dan Malaria Menurut Kecamatan di Kabupaten Ogan Ilir, 2018	
<i>Table 4.2.19.</i>	<i>Number of Cases of HIV/AIDS, STD, Dengue Fever, Diarrhea, TB, and Malaria According to Subdistrict at Ogan Ilir Regency, 2018.....</i>	163
<u>Tabel 4.2.20.</u>	Jumlah Klinik Keluarga Berencana (KKB) Pembantu Pembina Keluarga Berencana Desa (PPKBD) Menurut Kecamatan di Kabupaten Ogan Ilir, 2018	
<i>Table 4.2.20.</i>	<i>Number of Family Planning Clinics and Sub Family Planning Services (PPKBD) by Subdistrict in Ogan Ilir Regency, 2018.....</i>	164
<u>Tabel 4.2.21.</u>	Jumlah Klinik KB dan Akseptor Baru Menurut Jenis Kontrasepsi di Kabupaten Ogan Ilir, 2018	
<i>Table 4.2.21.</i>	<i>Number of Family Planning Clinics and New Acceptors by Type of Contraseptive in Ogan Ilir Regency, 2018.....</i>	165
<u>Tabel 4.2.22.</u>	Jumlah Akseptor Baru Menurut Jenis Kontrasepsi dan Bulan di Kabupaten Ogan Ilir, 2018	
<i>Table 4.2.22.</i>	<i>Number of New Acceptors by Type of Contraseptive and Month in Ogan Ilir Regency, 2018.....</i>	166
<u>Tabel 4.2.23.</u>	Jumlah Akseptor Baru (AB) dan Aktif (CU) Menurut Kecamatan dan Bulan di Kabupaten Ogan Ilir, 2018	
<i>Table 4.2.23.</i>	<i>Number of New (AB) and Active (CU) Acceptors by Subdistrict and Month in Ogan Ilir Regency, 2018.....</i>	170

<u>Tabel 4.2.24.</u> Table 4.2.24.	Realisasi Pencapaian Akseptor Baru dan Akseptor Aktif di Kabupaten Ogan Ilir, 2007-2018 <i>Realization of New Accaptors and Active Acceptors in Ogan Ilir Regency, 2007-2018.....</i>	171
<u>Tabel 4.2.25.</u> Table 4.2.25.	Jumlah Pasangan Usia Subur dan Peserta KB Aktif Menurut Kecamatan di Kabupaten Ogan Ilir, 2018 <i>Number of Eligible Couples and Family Planning Participants by Subdistrict in Ogan Ilir Regency, 2018.....</i>	
<u>Tabel 4.2.26.</u> Table 4.2.26.	Jumlah Remaja Usia 15-24 Tahun yang Mendapat Penyuluhan Tentang Kesehatan Reproduksi (Kespro), HIV/AIDS, dan Keluarga Berencana (KB) Menurut Kecamatan di Kabupaten Ogan Ilir, 2018 <i>Number of Young People Aged 15 - 24 Who Had Counselling on Reproductive Health, HIV/AIDS, and Family Planning by Subdistrict in Ogan Ilir Regency, 2018.....</i>	173
<u>Tabel 4.3.1.</u> Table 4.3.1.	Jumlah Penduduk Menurut Kecamatan dan Agama yang Dianut di Kabupaten Ogan Ilir, 2018 <i>Number of Population by Subdistricts and Religions in Ogan Ilir Regency, 2018.....</i>	174
<u>Tabel 4.3.2.</u> Table 4.3.2.	Jumlah Tempat Peribadatan Menurut Kecamatan di Kabupaten Ogan Ilir, 2018 <i>Number of Place of Worship by Subdistricts in Ogan Ilir Regency, 2018.....</i>	175
<u>Tabel 4.3.3.</u> Table 4.3.3.	Tempat Peribadatan Menurut Agama di Kabupaten Ogan Ilir, 2018 <i>Number of Worship Facilities by Religion in Ogan Ilir Regency, 2018.....</i>	176
<u>Tabel 4.3.4.</u> Table 4.3.4.	Jumlah Ulama/Mubaligh dan Rohaniawan Menurut Kecamatan di Kabupaten Ogan Ilir, 2018 <i>Number of Religious Leader by Subdistrict in Ogan Ilir Regency, 2018.....</i>	178
<u>Tabel 4.3.5.</u> Table 4.3.5.	Jumlah Jemaah Haji Asal Kabupaten Ogan Ilir Yang Diberangkatkan Ke Tanah Suci Menurut Kecamatan di Kabupaten Ogan Ilir, 2010-2018 <i>Number of Pilgrims Departure To Mecca From Ogan Ilir Regency by Subdistrict in Ogan Ilir Regency, 2010-2018.....</i>	181
<u>Tabel 4.4.1.</u> Table 4.4.1.	Jumlah Pelayanan Masyarakat yang Tercatat Pada Kantor Catatan Sipil dan Mobilitas Penduduk Kabupaten Ogan Ilir, 2018 <i>dan Mobilitas Penduduk Kabupaten Ogan Ilir</i> <i>Number of Public Services in Civilian and Citizen Mobility Department in Ogan Ilir Regency,2018.....</i>	180
<u>Tabel 4.4.2.</u>	Jumlah Akta Kelahiran yang Dikeluarkan Menurut Kecamatan di Kabupaten Ogan Ilir, 2011 – 2018	181

<i>Table 4.4.2.</i>	<i>Number of Published Birth Liscense by Subdistrict in Regency of Ogan Ilir, 2011 – 2018.....</i>	182
<u>Tabel 4.4.3.</u> <i>Table 4.4.3.</i>	Jumlah Kecelakaan dan Korban Lalu Lintas Menurut Bulan di Kabupaten Ogan Ilir, 2018 <i>Number of Traffic Accidents and Victims of Traffic by Month in Ogan Ilir Regency, 2018.....</i>	183
<u>Tabel 4.4.4.</u> <i>Table 4.4.4.</i>	Jumlah Perkara yang Diterima dan Diselesaikan Menurut Bulan di Kabupaten Ogan Ilir, 2018 <i>Number of Cases Received and Completed by Month in Ogan Ilir Regency, 2018.....</i>	184
<u>Tabel 4.4.5.</u> <i>Table 4.4.5.</i>	Jumlah Narapidana Menurut Bulan dan Jenis Kelamin di Kabupaten Ogan Ilir, 2018 <i>Number of Prisoners by Month and Sex in Regency of Ogan Ilir, 2018.....</i>	185
<u>Tabel 4.4.6.</u> <i>Table 4.4.6.</i>	Jumlah Narapidana Menurut Bulan dan Kelompok Umur di Kabupaten Ogan Ilir, 2018 <i>Number of Prisoners by Month and Age Category in Regency of Ogan Ilir, 2018.....</i>	186
<u>Tabel 4.5.1.</u> <i>Table 4.5.1.</i>	Garis Kemiskinan, Jumlah, dan Persentase Penduduk Miskin di Kabupaten Ogan Ilir, 2010-2014 <i>Poverty Line, Number and Percentage of Poor People in Ogan Ilir Regency, 2010-2014.....</i>	187
<u>Tabel 4.5.2.</u> <i>Table 4.5.2.</i>	Indeks Kedalaman Kemiskinan (P_1) dan Indeks Keparahan Kemiskinan (P_2) di Kabupaten Ogan Ilir, 2010-2014 <i>Poverty Gap Index (P_1) and Poverty Severity Index (P_2) in Ogan Ilir Regency, 2010-2014.....</i>	

PERTANIAN/AGRICULTURE

<u>Tabel 5.1.1.</u> <i>Table 5.1.1.</i>	Luas Lahan Sawah Menurut Kecamatan dan Jenis Pengairan di Kabupaten Ogan Ilir (hektar), 2018 <i>Area of Wetland by Subdistrict and Type of Irrigation in Ogan Ilir Regency (hectare), 2018.....</i>	196
<u>Tabel 5.1.2.</u>	Luas Lahan Tegal/Kebun, Ladang/Huma, dan Lahan yang Sementara Tidak Diusahakan Menurut Kecamatan di Kabupaten Ogan Ilir (hektar), 2018	

<i>Table 5.1.2.</i>	<i>Area of Dry Field/Garden, Shifting Cultivation, Land and Temporarily Unused Land by Subdistrict in Ogan Ilir Regency (hectare), 2018.....</i>	197
<u>Tabel 5.1.3.</u> <i>Table 5.1.3.</i>	Luas Tanam, Luas Panen, dan Produksi Padi Sawah Menurut Kecamatan di Kabupaten Ogan Ilir, 2018 <i>Planted Area, Harvested Area, and Production of Wetland Paddy by Subdistrict in Ogan Ilir Regency 2018.....</i>	198
<u>Tabel 5.1.4.</u> <i>Table 5.1.4</i>	Luas Tanam, Luas Panen, dan Produksi Padi Gogo Menurut Kecamatan di Kabupaten Ogan Ilir, 2018 <i>Planted Area, Harvested Area, and Production of Gogo Paddy by Subdistrict in Ogan Ilir Regency, 2018.....</i>	200
<u>Tabel 5.1.5.</u> <i>Table 5.1.5.</i>	Luas Tanam, Luas Panen, dan Produksi Kacang Tanah Menurut Kecamatan di Kabupaten Ogan Ilir, 2018 <i>Planted Area, Harvested Area, and Production of Peanut by Subdistrict in Ogan Ilir Regency, 2018.....</i>	202
<u>Tabel 5.1.6.</u> <i>Table 5.1.6.</i>	Luas Tanam, Luas Panen, dan Produksi Kacang Kedelai Menurut Kecamatan di Kabupaten Ogan Ilir, 2018 <i>Planted Area, Harvested Area, and Production of Soybeans by Subdistrict in Ogan Ilir Regency, 2018.....</i>	204
<u>Tabel 5.1.7.</u> <i>Table 5.1.7.</i>	Luas Tanam, Luas Panen, dan Produksi Kacang Hijau Menurut Kecamatan di Kabupaten Ogan Ilir, 2018 <i>Planted Area, Harvested Area, and Production of Small Green Pie by Subdistrict in Ogan Ilir Regency, 2018.....</i>	206
<u>Tabel 5.1.8.</u> <i>Table 5.1.8.</i>	Luas Tanam, Luas Panen, dan Produksi Jagung Menurut Kecamatan di Kabupaten Ogan Ilir, 2018 <i>Planted Area, Harvested Area, and Production of Maize by Subdistrict in Ogan Ilir Regency, 2018.....</i>	208
<u>Tabel 5.1.9.</u> <i>Table 5.1.9.</i>	Luas Tanam, Luas Panen, dan Produksi Ubi Kayu Menurut Kecamatan di Kabupaten Ogan Ilir, 2018 <i>Planted Area, Harvested Area, and Production of Cassava by Subdistrict in Ogan Ilir Regency, 2018.....</i>	210
<u>Tabel 5.1.10.</u> <i>Table 5.1.10.</i>	Luas Tanam, Luas Panen, dan Produksi Ubi Jalar Menurut Kecamatan di Kabupaten Ogan Ilir, 2018 <i>Planted Area, Harvested Area, and Production of Sweet Potatos by Subdistrict in Ogan Ilir Regency, 2018.....</i>	212
<u>Tabel 5.1.11.</u> <i>Table 5.1.11.</i>	Tingkat Produktivitas Komoditas Palawija Menurut Kecamatan di Kabupaten Ogan Ilir, 2018 <i>Productivity Rate of Secondary Food Crop by Subdistrict in Ogan Ilir Regency, 2018.....</i>	214

<u>Tabel 5.1.12.</u> <i>Table 5.1.12.</i>	Luas Areal, Luas Panen, dan Produksi Mangga dan Jeruk Menurut Kecamatan di Kabupaten Ogan Ilir, 2018 <i>Total Area, Harvested Area, and Productivity of Mango and Orange by subdistrict in Ogan Ilir Regency, 2018.....</i>	215
<u>Tabel 5.1.13.</u> <i>Table 5.1.13.</i>	Luas Areal, Luas Panen, dan Produksi Pepaya dan Sawo Menurut Kecamatan di Kabupaten Ogan Ilir, 2019 <i>Total Area, Harvested Area, and Productivity of Papaya and Sapodila by subdistrict in Ogan Ilir Regency, 2018.....</i>	216
<u>Tabel 5.1.14.</u> <i>Table 5.1.14.</i>	Luas Areal, Luas Panen, dan Produksi Durian dan Duku Menurut Kecamatan di Kabupaten Ogan Ilir, 2018 <i>Total Area, Harvested Area, and Productivity of Durian and Lanzon by subdistrict in Ogan Ilir Regency, 2018.....</i>	217
<u>Tabel 5.1.15.</u> <i>Table 5.1.15.</i>	Luas Areal, Luas Panen, dan Produksi Rambutan dan Pisang Menurut Kecamatan dalam Kabupaten Ogan Ilir, 2018 <i>Total Area, Harvested Area, and Productivity of Rambutan and Banana by subdistrict in Ogan Ilir Regency, 2018.....</i>	218
<u>Tabel 5.1.16.</u> <i>Table 5.1.16.</i>	Luas Areal, Luas Panen, dan Produksi Nenas dan Semangka Menurut Kecamatan dalam Kabupaten Ogan Ilir, 2018 <i>Total Area, Harvested Area, and Productivity of Pineapple and Watermelon by subdistrict in Ogan Ilir Regency, 2018.....</i>	219
<u>Tabel 5.1.17.</u> <i>Table 5.1.17.</i>	Luas Areal, Luas Panen, dan Produksi Nangka/Cempedak dan Jambu Biji Menurut Kecamatan dalam Kabupaten Ogan Ilir, 2018 <i>Total Area, Harvested Area, and Productivity of Jackfruit/Cempedak and Guava/Common Guava by subdistrict in Ogan Ilir Regency, 2018.....</i>	220
<u>Tabel 5.1.18.</u> <i>Table 5.1.18.</i>	Luas Areal, Luas Panen, dan Produksi Alpukat Menurut Kecamatan dalam Kabupaten Ogan Ilir, 2018 <i>Total Area, Harvested Area, and Productivity of Avocado by subdistrict in Ogan Ilir Regency, 2018.....</i>	221
<u>Tabel 5.1.19.</u> <i>Table 5.1.19.</i>	Luas Areal, Luas Panen, dan Produksi Kacang Panjang dan Cabai Menurut Kecamatan dalam Kabupaten Ogan Ilir, 2018 <i>Total Area, Harvested Area, and Productivity of a Long Nourishing Bean and Chili by subdistrict in Ogan Ilir Regency, 2018..</i>	222

<u>Tabel 5.1.20.</u> <i>Table 5.1.20.</i>	Luas Areal, Luas Panen, dan Produksi Tomat dan Terong Menurut Kecamatan dalam Kabupaten Ogan Ilir, 2018 <i>Total Area, Harvested Area, and Productivity of Tomato and Eggplant by subdistrict in Ogan Ilir Regency, 2018.....</i>	223
<u>Tabel 5.1.21.</u> <i>Table 5.1.21.</i>	Luas Areal, Luas Panen, dan Produksi Ketimun dan Kangkung Menurut Kecamatan dalam Kabupaten Ogan Ilir, 2018 <i>Total Area, Harvested Area, and Productivity of Cucumbar and Kangkung by subdistrict in Ogan Ilir Regency, 2018.....</i>	224
<u>Tabel 5.1.22.</u> <i>Table 5.1.22.</i>	Luas Areal, Luas Panen, dan Produksi Bayam dan Buncis Menurut Kecamatan dalam Kabupaten Ogan Ilir, 2018 <i>Total Area, Harvested Area, and Productivity of Spinach and Bean by subdistrict in Ogan Ilir Regency, 2018.....</i>	225
<u>Tabel 5.1.23.</u> <i>Table 5.1.23.</i>	Luas Panen Tanaman Sayuran Menurut Kecamatan dan Jenis Sayuran di Kabupaten Ogan Ilir (Ha), 2018 <i>Harvest Area Vegetable by Subdistrict in Regency of Ogan Ilir, 2018.....</i>	226
<u>Tabel 5.1.24.</u> <i>Table 5.1.24.</i>	Produksi Tanaman Sayuran Menurut Kecamatan dan Jenis Sayuran di Kabupaten Ogan Ilir (Ton), 2018 <i>Productivity of Vegetable by Subdistrict in Regency of Ogan Ilir, 2018.....</i>	227
<u>Tabel 5.2.1.</u> <i>Table 5.2.1.</i>	Luas Areal dan Produksi Tanaman Karet Rakyat Menurut Kecamatan di Kabupaten Ogan Ilir, 2018 <i>Harvested Area and Production of Smallholder Rubber by Subdistrict in Ogan Ilir Regency, 2018.....</i>	238
<u>Tabel 5.2.2.</u> <i>Table 5.2.2.</i>	Luas Areal dan Produksi Tanaman Kelapa Rakyat Menurut Kecamatan di Kabupaten Ogan Ilir, 2013 <i>Harvested Area and Production of Smallholder Coconut by Subdistrict in Ogan Ilir Regency, 2013.....</i>	229
<u>Tabel 5.2.3.</u> <i>Table 5.2.3.</i>	Luas Areal dan Produksi Tanaman Kelapa Sawit Rakyat Menurut Kecamatan di Kabupaten Ogan Ilir, 2018 <i>Harvested Area and Production of Smallholder Oil Palm by Subdistrict in Ogan Ilir Regency, 2018.....</i>	230
<u>Tabel 5.2.4.</u> <i>Table 5.2.4.</i>	Luas Areal dan Produksi Tanaman Lada Rakyat Menurut Kecamatan di Kabupaten Ogan Ilir, 2018 <i>Harvested Area and Production of Smallholder Pepper by Subdistrict in Ogan Ilir Regency 2018.....</i>	231
<u>Tabel 5.2.5.</u>	Luas Areal dan Produksi Tanaman Perkebunan Karet di Kabupaten Ogan Ilir, 2018	232

<i>Table 5.2.5.</i>	<i>Harvested Area and Production of Rubber in Ogan Ilir Regency, 2018.....</i>	
<u>Tabel 5.2.6.</u>	Luas Areal dan Produksi Tanaman Perkebunan Kelapa di Kabupaten Ogan Ilir, 2018	233
<i>Table 5.2.6.</i>	<i>Harvested Area and Production of Coconut in Ogan Ilir Regency, 2018.....</i>	
<u>Tabel 5.2.7.</u>	Luas Areal dan Produksi Tanaman Perkebunan Kelapa Sawit dalam Kabupaten Ogan Ilir, 2018	234
<i>Table 5.2.7.</i>	<i>Harvested Area and Production of Palm Oil in Ogan Ilir Regency, 2018.....</i>	
<u>Tabel 5.2.8.</u>	Luas Areal dan Produksi Tanaman Perkebunan Tebu di Kabupaten Ogan Ilir, 2018	235
<i>Table 5.2.8.</i>	<i>Harvested Area and Production of Sugar cane in Ogan Ilir Regency, 2018.....</i>	
<u>Tabel 5.3.1.</u>	Luas Kawasan Hutan dan Perairan Menurut Kecamatan di Kabupaten Ogan Ilir (hektar), 2018	
<i>Table 5.3.1.</i>	<i>Forest and Inland Water Area by Subdistrict in Ogan Ilir Regency (hectare), 2018.....</i>	236
<u>Tabel 5.3.2.</u>	Produksi Kayu Hutan Menurut Jenis Produksi di Kabupaten Ogan Ilir (m ³), 2018	237
<i>Table 5.3.2.</i>	<i>Timber Production by Type of Product in Ogan Ilir Regency (m³), 2018.....</i>	
<u>Tabel 5.3.3.</u>	Produksi Hasil Hutan Menurut Kelompok Kayu dan Non Kayu di Kabupaten Ogan Ilir, 2018	
<i>Table 5.3.3.</i>	<i>Production of Forest Products by Timber and Non Timber in Ogan Ilir Regency, 2018.....</i>	238
<u>Tabel 5.3.4.</u>	Jumlah Penerimaan Iuran Kehutanan dalam Kabupaten Ogan Ilir, 2018	240
<i>Table 5.3.4.</i>	<i>Total Revenues From Forest Retribution in Ogan Ilir Regency, 2018.....</i>	
<u>Tabel 5.4.1.</u>	Populasi Ternak Menurut Kecamatan Jenis Ternak di Kabupaten Ogan Ilir, 2018	
<i>Table 5.4.1.</i>	<i>Livestock Population by Subdistrict and Kind of Livestock in Ogan Ilir Regency, 2018.....</i>	241
<u>Tabel 5.4.2.</u>	Populasi Unggas Menurut Kecamatan dan Jenis Unggas di Kabupaten Ogan Ilir, 2018	242
<i>Table 5.4.2.</i>	<i>Poultry Population by Subdistrict and Kind of Poultry in Ogan Ilir Regency, 2018.....</i>	
<u>Tabel 5.4.3.</u>	Jumlah Ternak Potong Menurut Jenis Ternak, Unggas, dan Kecamatan di Kabupaten Ogan Ilir, 2018	
<i>Table 5.4.3.</i>		243

	<i>Number of Livestock Slaughtered by Type of Livestock Poultryes and Subdistrict in Ogan Ilir Regency, 2018.....</i>	
<u>Tabel 5.4.4.</u> <i>Table 5.4.4.</i>	Produksi Daging Menurut Kecamatan dan Jenis Ternak di Kabupaten Ogan Ilir, 2018 <i>Meat Production by Subdistrict and Kind of Livestock in Ogan Ilir Regency, 2018.....</i>	245
<u>Tabel 5.4.5.</u> <i>Table 5.4.5.</i>	Produksi Daging Menurut Kecamatan dan Jenis Unggas di Kabupaten Ogan Ilir, 2018 <i>Meat Production by Subdistrict and Kind of Poultryes in Ogan Ilir Regency, 2018.....</i>	246
<u>Tabel 5.4.6.</u> <i>Table 5.4.6.</i>	Produksi Telur Menurut Kecamatan dan Jenis Unggas di Kabupaten Ogan Ilir, 2018 <i>Egg Production by Subdistrict and Kind of Poultryes in Ogan Ilir Regency, 2018.....</i>	247
<u>Tabel 5.4.7.</u> <i>Table 5.4.7.</i>	Jumlah Produksi dan Konsumsi Daging dan Telur di Kabupaten Ogan Ilir (Kg), 2018 <i>Production and Consumption Meat and Egg in Ogan Ilir Regency, 2018.....</i>	248
<u>Tabel 5.4.8.</u> <i>Table 5.4.8.</i>	Jumlah Konsumsi Perkapita Daging dan Telur di Kabupaten Ogan Ilir, 2018 <i>Consumption per Capita per Year of Meat and Egg in Ogan Ilir Regency, 2018.....</i>	249
<u>Tabel 5.5.1.</u> <i>Table 5.5.1.</i>	Produksi dan Nilai Produksi Ikan Budidaya dan Ikan Tangkap di Kabupaten Ogan Ilir, 2018 <i>The Production and Values of Fishery Cultivated and Catch Fishes in Ogan Ilir Regency, 2018.....</i>	250
<u>Tabel 5.5.2.</u> <i>Table 5.5.2.</i>	Jumlah Rumah Tangga Perikanan Tangkap Menurut Kecamatan dan Subsektor di Kabupaten Ogan Ilir, 2014 dan 2018 <i>Number of Fish Capture Households by Subdistrict and Subsector in Ogan Ilir Regency, 2014 and 2018.....</i>	252
<u>Tabel 5.5.3.</u> <i>Table 5.5.3.</i>	Jumlah Rumah Tangga Perikanan Budidaya Menurut Kecamatan dan Jenis Budidaya di Kabupaten Ogan Ilir, 2018 <i>Number of Aquaculture Households by Subdistrict and Type of Aquaculture in Ogan Ilir Regency, 2018.....</i>	253
<u>Tabel 5.5.4.</u> <i>Table 5.5.4.</i>	Jumlah Rumah Tangga Perikanan (RTP) Sektor Perikanan Darat Menurut Jenis Perairan dan Perahu di Kabupaten Ogan Ilir, 2018 <i>Number of Fishing Household (FH) of Inland Fishery Sector by Kind of Water and Boats in Ogan Ilir Regency, 2018.....</i>	254

<u>Tabel 5.5.5.</u> <i>Table 5.5.5.</i>	Jumlah Unit Alat Penangkap Ikan Perikanan Darat di Perairan Umum di Kabupaten Ogan Ilir, 2018 <i>Number of Fishing Gear Used in Inland Fishery of Open Water in Ogan Ilir Regency, 2018.....</i>	255
<u>Tabel 5.5.6.</u> <i>Table 5.5.6.</i>	Jumlah Trip dan Produksi Perikanan Darat di Perairan Umum Berdasarkan Jenis Alat Penangkap Ikan di Kabupaten Ogan Ilir, 2018 <i>Number of Trip in Inland Fishery of Open Water Based on Kind of Fishing Gear Used in Ogan Ilir Regency, 2018.....</i>	256
<u>Tabel 5.5.7.</u> <i>Table 5.5.7.</i>	Produksi dan Nilai Produksi Perikanan Darat di Perairan Umum di Kabupaten Ogan Ilir, 2018 <i>Production and Values in Inland Fishery of Open Water in Ogan Ilir Regency, 2018.....</i>	257
<u>Tabel 5.5.8.</u> <i>Table 5.5.8.</i>	Produksi dan Nilai Produksi Perikanan Darat di Perairan Budidaya di Kabupaten Ogan Ilir, 2018 <i>Production and Values in Inland Fishery of Fish Culture in Ogan Ilir Regency, 2018.....</i>	258
<u>Tabel 5.5.9.</u> <i>Table 5.5.9.</i>	Produksi dan Nilai Produksi Perikanan Darat di Perairan Umum Menurut Jenisnya di Kabupaten Ogan Ilir, 2018 <i>Production and Values in Inland Fishery of Open Water by Kind in Ogan Ilir Regency, 2018.....</i>	260
<u>Tabel 5.5.10.</u> <i>Table 5.5.10.</i>	Luas dan Produksi Perikanan Budidaya Perairan di Kabupaten Ogan Ilir, 2018 <i>Areas and Production Water Fishery Cultivated in Ogan Ilir Regency, 2018....</i>	261
<u>Tabel 5.5.11.</u> <i>Table 5.5.11.</i>	Luas dan Produksi Perikanan di Perairan Umum di Kabupaten Ogan Ilir, 2018 <i>Areas and Production in Inland Fishery of Open Water in Ogan Ilir Regency, 2018.....</i>	
<u>Tabel 5.5.12.</u> <i>Table 5.5.12.</i>	Produksi Ikan Awetan di Kabupaten Ogan Ilir, 2009-2018 <i>Production of Durable Fishery in Ogan Ilir Regency, 2009-2018.....</i>	262
<u>Tabel 5.5.13.</u> <i>Table 5.5.13.</i>	Produksi dan Harga Produsen Ikan Perairan Darat di Kabupaten Ogan Ilir, 2014 - 2018 <i>Production and Producers Price in Land Fishery in Ogan Ilir Regency, 2014 – 2018.....</i>	264
<u>Tabel 5.5.14.</u> <i>Table 5.5.14.</i>	Produksi dan Konsumsi Ikan di Kabupaten Ogan Ilir, 2018 <i>Production and Consumption of Fish in Ogan Ilir Regency, 2018.....</i>	265
<u>Tabel 5.5.15.</u>		266

<i>Table 5.5.15.</i>	Jumlah Perahu/Kapal Menurut Kecamatan dan Jenis Kapal di Kabupaten Ogan Ilir (ton), 2018 <i>Number of boat by Subdistrict and Kind of Boat in Ogan Ilir Regency, 2018.....</i>	267
----------------------	---	-----

**INDUSTRI, PERTAMBANGAN, DAN ENERGI/
MANUFACTURING, MINING, AND ENERGY**

<u>Tabel 6.1.1.</u> <i>Table 6.1.1.</i>	Jumlah Perusahaan Industri Menurut Tenaga Kerja di Kabupaten Ogan Ilir, 2018 <i>Number of Industrious Establishment by Person Engaged in Ogan Ilir Regency, 2018.....</i>	274
<u>Tabel 6.1.2.</u> <i>Table 6.1.2.</i>	Jumlah Perusahaan Industri dengan Tenaga Kerja 5-19 Orang di Kabupaten Ogan Ilir, 2018 <i>Number of Industrious Establishment by Person Engaged 5-19 in Ogan Ilir Regency, 2018.....</i>	275
<u>Tabel 6.1.3.</u> <i>Table 6.1.3.</i>	Jumlah Perusahaan Industri dengan Tenaga Kerja \geq 20 Orang di Kabupaten Ogan Ilir, 2018 <i>Number of Industrious Establishment by Person Engaged \geq 20 in Ogan Ilir Regency, 2018.....</i>	276
<u>Tabel 6.1.4.</u> <i>Table 6.1.4.</i>	Jumlah Perusahaan Industri dengan Tenaga Kerja \geq 20 Orang Menurut Jenis Kegiatan dan Nilai Produksi di Kabupaten Ogan Ilir, 2014 - 2018 <i>Number of Industrious Establishment by Person Engaged \geq 20 by Kind of Activities and Production Value in Ogan Ilir Regency, 2014 – 2018.....</i>	277
<u>Tabel 6.1.5.</u> <i>Table 6.1.5.</i>	Jumlah Perusahaan Industri Kerajinan Binaan di Kabupaten Ogan Ilir, 2018 <i>Number of Industrious Establishment Development in Ogan Ilir Regency, 2018.....</i>	279
<u>Tabel 6.1.6.</u> <i>Table 6.1.6.</i>	Jumlah Usaha Industri Menurut Jenisnya di Kabupaten Ogan Ilir, 2012-2018 <i>Number of Industrious by Kind in Ogan Ilir Regency, 2012 – 2018.....</i>	281
<u>Tabel 6.1.7.</u> <i>Table 6.1.7.</i>	Jumlah Perusahaan Makanan/minuman dan Bukan Makanan/Minuman di Kabupaten Ogan Ilir, 2018 <i>Number of Industrious Food/Drink and Non Food/Drink in Ogan Ilir Regency, 2018.....</i>	282
<u>Tabel 6.2.1.</u> <i>Table 6.2.1.</i>	Jumlah Sumur dan Produksi Minyak Berdasarkan Struktur di Kabupaten Ogan Ilir, 2018 <i>Number of Well and Crude Oil Production Based on The Structure in Ogan Ilir Regency, 2018.....</i>	283

<u>Tabel 6.2.2.</u> <i>Table 6.2.2.</i>	Produksi Minyak di Kabupaten Ogan Ilir, 2018 <i>Crude Oil Production in Ogan Ilir Regency, 2018.....</i>	284
<u>Tabel 6.2.3.</u> <i>Table 6.2.3.</i>	Realisasi Produksi Bahan Galian Golongan C di Kabupaten Ogan Ilir (M ³), 2011 - 2018 <i>Realization of Quarrying Production in Ogan Ilir Regency (M³), 2011 – 2018....</i>	285
<u>Tabel 6.3.1.</u> <i>Table 6.3.1.</i>	Jumlah Pelanggan dan Volume Air Bersih yang Disalurkan Menurut Kategori Pelanggan di Kabupaten Ogan Ilir, 2018 <i>Number of Customers and Water Supply Application Based on Category of Customers in Ogan Ilir Regency, 2018.....</i>	286
<u>Tabel 6.3.2.</u> <i>Table 6.3.2.</i>	Jumlah Pemakaian Air dan Nilai Pemakaian Per Bulan pada PDAM di Kabupaten Ogan Ilir, 2018 <i>Number of Water Supply Application and Values Per Month of PDAM of Ogan Ilir Regency, 2018.....</i>	287
<u>Tabel 6.3.3.</u> <i>Table 6.3.3.</i>	Jumlah dan Nilai Produksi PDAM Kabupaten Ogan Ilir, 2012 - 2018 <i>Number and Production Values of PDAM of Ogan Ilir Regency, 2012 – 2018....</i>	288
<u>Tabel 6.3.4.</u> <i>Table 6.3.4.</i>	Jumlah Desa yang Telah Terjangkau Layanan Air Minum di Kabupaten Ogan Ilir, 2012 - 2018 <i>Number of Villages to Reach Out For Water Supply in Ogan Ilir Regency, 2012-2018.....</i>	289

PERDAGANGAN / TRADE

<u>Tabel 7.1.1.</u> <i>Table 7.1.1.</i>	Jumlah Perusahaan Menurut Bentuk Badan Hukum di Kabupaten Ogan Ilir, 2011 - 2018 <i>Number of Establishments by Type of Business Entity in Ogan Ilir Regency, 2011 – 2018.....</i>	294
<u>Tabel 7.1.2.</u> <i>Table 7.1.2.</i>	Jumlah Tanda Daftar Perusahaan (TDP) yang Diterbitkan Menurut Usaha Tiap Bulan di Kabupaten Ogan Ilir, 2018 <i>Number of TDP Created by Establishment Per Month in Ogan Ilir Regency, 2018.....</i>	295
<u>Tabel 7.1.3.</u> <i>Table 7.1.3.</i>	Jumlah Tanda Daftar Usaha Perdagangan (TDUP) yang Diterbitkan Menurut Golongan Usaha di Kabupaten Ogan Ilir, 2008 - 2018 <i>Number of TDUP by Type of Trade Establishment in Ogan Ilir Regency 2008-2018.....</i>	296
<u>Tabel 7.1.4.</u> <i>Table 7.1.4.</i>	Jumlah Pedagang Menurut Kecamatan di Kabupaten Ogan Ilir, 2018 <i>Number of Merchants by Subdistrict in Ogan Ilir Regency, 2018.....</i>	297

<u>Tabel 7.1.5.</u> <i>Table 7.1.5.</i>	Jumlah Sarana Perdagangan Menurut Jenisnya di Kabupaten Ogan Ilir, 2011-2018 <i>Number of Trading Facilities by Type of Facility in Ogan Ilir Regency, 2011-2018</i>	298
<u>Tabel 7.1.6.</u> <i>Table 7.1.6.</i>	Jumlah Pasar dan Sarana Menurut Kecamatan di Kabupaten Ogan Ilir, 2018 <i>Number of Market and Trader by Subdistrict in Ogan Ilir Regency, 2018.....</i>	299
<u>Tabel 7.1.7.</u> <i>Table 7.1.7.</i>	Jenis dan Jumlah Perusahaan Dirinci Menurut KLUI yang Terdaftar pada Dinas Tenaga Kerja dan Transmigrasi Kabupaten Ogan Ilir, 2012 - 2018 <i>Kind and Number of Establishment by KLUI Registered in Man Power and Transmigration of Ogan Ilir Regency, 2012 - 2018.....</i>	300
<u>Tabel 7.1.8.</u> <i>Table 7.1.8.</i>	Jumlah Koperasi Menurut Jenis Koperasi dan Kecamatan di Kabupaten Ogan Ilir, 2018 <i>Number of Cooperatives by Type of Cooperative and Subdistrict in Ogan Ilir Regency, 2018</i>	301

**HOTEL DAN PARIWISATA/
HOTEL AND TOURISM**

<u>Tabel 8.1.1.</u> <i>Table 8.1.1.</i>	Akomodasi Menurut Jumlah Kamar dan Tempat Tidur yang Tersedia di Kabupaten Ogan Ilir, 2014-2018 <i>Accommodation by Number of Rooms and Beds Available in Ogan Ilir Regency, 2014-2018.....</i>	306
<u>Tabel 8.1.2.</u> <i>Table 8.1.2.</i>	Jumlah Restoran/Rumah Makan Menurut Kecamatan di Kabupaten Ogan Ilir, 2013-2018 <i>Number of Restaurant by Subdistrict in Ogan Ilir Regency, 2013-2018.....</i>	307
<u>Tabel 8.1.3.</u> <i>Table 8.1.3.</i>	Jumlah Wisatawan Mancanegara dan Domestik di Kabupaten Ogan Ilir, 2011-2018 <i>Number of International and Domestic Visitors in Ogan Ilir Regency, 2011-2018.....</i>	308

**PERHUBUNGAN DAN KOMUNIKASI
TRANSPORTATION AND COMMUNICATION**

<u>Tabel 9.1.1.</u> <i>Table 9.1.1.</i>	Status dan Peran/Fungsi Jalan di Kabupaten Ogan Ilir, 2011-2018 <i>The Status and Function of Road in Ogan Ilir Regency, 2011-2018.....</i>	314
<u>Tabel 9.1.2.</u> <i>Table 9.1.2.</i>	Kondisi Jalan dan Jembatan di Kabupaten Ogan Ilir, 2018 <i>The Condition of Road and Bridge in Ogan Ilir Regency, 2018.....</i>	315
<u>Tabel 9.1.3.</u>		

<u>Table 9.1.3.</u>	Jumlah dan Panjang Jalan Jembatan di Jalan Nasional, Jalan Provinsi, dan Jalan Kabupaten di Kabupaten Ogan Ilir, 2012-2018 <i>Number and Length of Bridges in National Road, Province Road, and Regency Road in Ogan Ilir Regency, 2012-2018.....</i>	316
<u>Tabel 9.1.4.</u>	Jenis Konstruksi Berdasarkan Jenis Jalan di Kabupaten Ogan Ilir, 2018 <i>Kind of Construction by Kind of Roads in Ogan Ilir Regency, 2018.....</i>	317
<u>Tabel 9.1.5.</u>	Jumlah Kendaraan Dirinci Menurut Jenis di Kabupaten Ogan Ilir, 2011-2018 <i>Number of Vehicles by Type in Ogan Ilir Regency, 2011-2018.....</i>	318
<u>Tabel 9.1.6.</u>	Jumlah Armada Angkutan Sungai di Kabupaten Ogan Ilir, 2014-2018 <i>Number of river Transportation in Ogan Ilir Regency, 2014-2018.....</i>	319
<u>Tabel 9.1.7.</u>	Alokasi Pelayanan Angkutan Penumpang di Wilayah Kabupaten Ogan Ilir, 2018 <i>Allocation of Passengers Transportation in Ogan Ilir Regency, 2018.....</i>	320
<u>Tabel 9.2.1.</u>	Jumlah Surat Tercatat yang Dikirim/Diterima Melalui Kantor Pos di Kabupaten Ogan Ilir, 2018 <i>Number of Registered Mails Delivered/Received Via Pos Office in Ogan Ilir Regency, 2018.....</i>	321
<u>Tabel 9.2.2.</u>	Jumlah Surat Biasa yang Dikirim/Diterima Melalui Kantor Pos di Kabupaten Ogan Ilir, 2018 <i>Number of Ordinary Mails Delivered/Received Via Pos Office in Ogan Ilir Regency, 2018.....</i>	322
<u>Tabel 9.2.3.</u>	Jumlah Penerimaan/Pengiriman Pos Paket Melalui Kantor Pos di Kabupaten Ogan Ilir, 2018 <i>Number of Parcels Posted/Received Via Pos Office in Ogan Ilir Regency, 2018.....</i>	323
<u>Tabel 9.2.4.</u>	Jumlah Penerimaan/Pembayaran Pos Paket Melalui Kantor Pos di Kabupaten Ogan Ilir, 2018 <i>Number of Parcels Received/Sent Via Pos Office in Ogan Ilir Regency, 2018...</i>	324
<u>Tabel 9.2.5.</u>	Jumlah Surat Kilat Yang Dikirim/Diterima Melalui Kantor Pos di Kabupaten Ogan Ilir, 2018 <i>Number of Dispatch Mails Posted/Received Via Pos Office in Ogan Ilir Regency, 2018.....</i>	325

**KEUANGAN, HARGA DAN INFLASI DAN PERBANKAN
FINANCIAL, PRICE AND INFLATION, AND BANKS**

<u>Tabel 10.1.1.</u> <i>Table 10.1.1.</i>	Realisasi Penerimaan Rutin Kabupaten Ogan Ilir, 2018 <i>Actual Government Routine Revenue of Ogan Ilir Regency, 2018.....</i>	330
<u>Tabel 10.1.2.</u> <i>Table 10.1.2.</i>	Realisasi Belanja Pemerintah Kabupaten Ogan Ilir, 2018 <i>Actual Government Routine Expenditure of Ogan Ilir Regency, 2018.....</i>	331
<u>Tabel 10.1.3.</u> <i>Table 10.1.3.</i>	Target dan Realisasi Penerimaan Pajak Daerah Kabupaten Ogan Ilir (Rupiah), 2018 <i>Target and Realization of Local Taxes Receipt of Ogan Ilir Regency (Rupiah), 2018.....</i>	332
<u>Tabel 10.1.4.</u> <i>Table 10.1.4.</i>	Target dan Realisasi Penerimaan Retribusi Daerah Kabupaten Ogan Ilir (Rupiah), 2018 <i>Target and Realization of Receipt for Local Service of Ogan Ilir Regency (Rupiah), 2018.....</i>	333
<u>Tabel 10.1.5.</u> <i>Table 10.1.5.</i>	Ketetapan dan Realisasi Pajak Bumi dan Bangunan Dirinci Menurut Kecamatan di Kabupaten Ogan Ilir Tahun Anggaran 2018 (Rupiah) <i>Target and Realization of Receipt for Local Service of Ogan Ilir Regency (Rupiah), 2018.....</i>	335

**PENGELUARAN DAN KONSUMSI PENDUDUK
EXPENDITURE AND CONSUMPTION OF THE POPULATION**

<u>Tabel 11.1.1.</u> <i>Table 11.1.1.</i>	Pengeluaran Rata-rata Perkapita Sebulan Menurut Golongan Pengeluaran dan Kelompok Barang di Kabupaten Ogan Ilir (rupiah), 2018 <i>Average Expenditure Per Capita Per Month by Expenditure Class and Commodity Group in Ogan Ilir Regency (rupiahs), 2018.....</i>	341
<u>Tabel 11.1.2.</u> <i>Table 11.1.2.</i>	Pengeluaran Rata-Rata per Kapita Sebulan Menurut Kelompok Barang Makanan di Kabupaten Ogan Ilir, 2018 <i>The Average Expenditure Per Capita by The Food Groups In Ogan Ilir Regency, 2018.....</i>	342
<u>Tabel 11.1.3.</u> <i>Table 11.1.3.</i>	Pengeluaran Rata-Rata per Kapita Sebulan Menurut Kelompok Barang Bukan Makanan di Kabupaten Ogan Ilir, 2018 <i>The Average Expenditure Per Capita a Month by The Group of Non-Food In Ogan Ilir Regency, 2018.....</i>	343

**PRODUK DOMESTIK REGIONAL BRUTO (PDRB)/
GROSS DOMESTIC REGIONAL PRODUCT (GRDP)**

<u>Tabel 12.1.1.</u> <i>Table 12.1.1.</i>	Produk Domestik Regional Bruto Atas Dasar Harga Berlaku Menurut Lapangan Usaha di Kabupaten Ogan Ilir (Juta Rupiah), 2012-2018 <i>Gross Regional Domestic Product at Current Market Prices by Industrial Origin in Ogan Ilir Regency (Million Rupiah), 2012-2018.....</i>	351
<u>Tabel 12.1.2.</u> <i>Table 12.1.2.</i>	Produk Domestik Regional Bruto Atas Dasar Harga Konstan Tahun 2010 Menurut Lapangan Usaha di Kabupaten Ogan Ilir (Juta Rupiah), 2012-2018 <i>Gross Regional Domestic Product at Constant 2010 Market Prices by Industrial Origin in Ogan Ilir Regency (Million Rupiah), 2012-2018.....</i>	352
<u>Tabel 12.1.3.</u> <i>Table 12.1.3.</i>	Laju Pertumbuhan Produk Domestik Regional Bruto Atas Dasar Harga Konstan Tahun 2010 Menurut Lapangan Usaha di Kabupaten Ogan Ilir, 2012-2018 <i>The Growth Rate of Gross Regional Domestic Product at Constant 2010 Market Prices by Industrial Origin in Ogan Ilir Regency, 2012-2018.....</i>	353
<u>Tabel 12.1.4.</u> <i>Table 12.1.4.</i>	Distribusi Persentase Produk Domestik Regional Bruto Kabupaten Ogan Ilir Atas Dasar Harga Berlaku Menurut Lapangan Usaha (Dengan Migas), 2012-2018 <i>Percentage Distribution of Gross Regional Domestic Product at Current Market Prices by Industrial Origin of Ogan Ilir Regency (Including Oil), 2012-2018.....</i>	354
<u>Tabel 12.1.5.</u> <i>Table 12.1.5.</i>	Laju Inflasi PDRB Kabupaten Ogan Ilir Menurut Lapangan Usaha, 2012-2016 <i>Inflation Rate of Gross Regional Domestic Product by Industrial Origin in Ogan Ilir Regency, 2012-2018.....</i>	355
<u>Tabel 12.1.6.</u> <i>Table 12.1.6.</i>	Pendapatan Regional Per Kapita Kabupaten Ogan Ilir (Rupiah), 2012-2016 <i>Income Regional Per Capita In Ogan Ilir Regency (Rupiah), 2012-2018.....</i>	356

**PERBANDINGAN REGIONAL
REGIONAL COMPARISON**

<u>Tabel 13.1.1.</u> <i>Table 13.1.1.</i>	Estimasi Jumlah Penduduk Pertengahan Tahun Menurut Kabupaten di Provinsi Sumatera Selatan, 2011-2018 <i>Mid-Year Population Estimates by Regency in Sumatera Selatan Province, 2011-2018.....</i>	363
<u>Tabel 13.1.2.</u> <i>Table 13.1.2.</i>	Laju Pertumbuhan Produk Domestik Regional Bruto Atas Dasar Harga Konstan 2010 Menurut Kabupaten di Provinsi Sumatera Selatan, 2011-2018 <i>Growth Rate of Gross Regional Domestic Product At Constant Prices 2010 by Regency in South Sumatra Province, 2011-2018.....</i>	364

<u>Tabel 13.1.3.</u> <i>Table 13.1.3.</i>	Persentase Penduduk Miskin Menurut Kabupaten di Provinsi Sumatera Selatan, 2010-2013 <i>Percentage of Poor People by Regency in South Sumatra Province, 2010-2013.....</i>	365
<u>Tabel 13.1.4.</u> <i>Table 13.1.4.</i>	Indeks Pembangunan Manusia (IPM) Menurut Kabupaten di Provinsi Sumatera Selatan, 2012-2018 <i>Human Development Index (HDI) by Regency in South Sumatra Province, 2012-2018.....</i>	366

<https://oganilirkab.bps.go.id>

PENJELASAN UMUM / EXPLANATORY NOTES


Tanda-tanda, satuan-satuan dan lain-lainnya yang digunakan dalam publikasi ini adalah sebagai berikut/*Symbols, measurement units and other acronyms which are used in this publication are as follows:*

1. TANDA-TANDA / SYMBOLS

Data belum tersedia/ <i>Data not yet available</i>	: ...
Data tidak tersedia/ <i>Data not available</i>	: -
Data dapat diabaikan/ <i>Data negligible</i>	: 0
Tanda desimal/ <i>Decimal point</i>	: ,
Angka sementara/ <i>Preliminary figures</i>	: *
Angka sangat sementara/ <i>very Preliminary figures</i>	: **
Angka sangat sangat sementara/ <i>very very preliminary figures</i>	: ***
Angka diperbaiki/ <i>Revised figures</i>	: r
Angka perkiraan/ <i>Estimated figures</i>	: e
Rupiah/ <i>Rupiahs</i>	: Rp.
Dollar Amerika/ <i>US Dollars</i>	: \$
Meter/ <i>meter</i>	: m
Meter persegi/ <i>meter per squqre</i>	: m ²
Kilometer/ <i>kilometer</i>	: km
Kilometer persegi/ <i>kilometer per square</i>	: km ²
Hektar/ <i>hectare</i>	: ha

2. SATUAN / UNITS

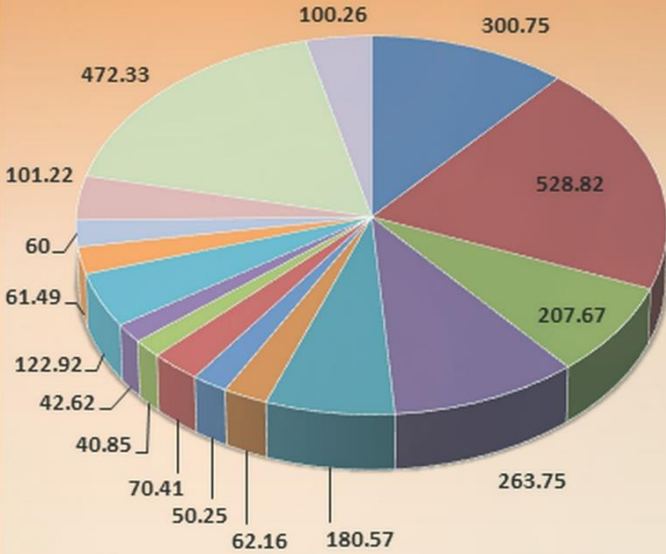
Meter (m)/ <i>meters (m)</i>	: 100 cm
Kilometer (km)/ <i>kilometers (km)</i>	: 1.000 m
.....	: 1.000 kg
Ton/ <i>ton</i>	: 1.000 ml
Liter/ <i>litre</i>	
Satuan lain : pohon, ekor, butir, helai/lembar, jam, menit, persen	
<i>Other units : tees, heads, pieces, tin, hour, minute, percents</i>	



<https://oganiirikab.bps.go.id>

GEOGRAFI DAN IKLIM

Grafik Luas Wilayah Kab Ogan Ilir



- 010. Muara Kuang
- 011. Rambang Kuang
- 012. Lubuk Keliat
- 020. Tanjung Batu
- 021. Payaraman
- 030. Rantau Alai
- 031. Kandis
- 040. Tanjung Raja
- 041. Rantau Panjang
- 042. Sungai Pinang
- 050. Pemulutan
- 051. Pemulutan Selatan
- 052. Pemulutan Barat
- 060. Indralaya
- 061. Indralaya Utara
- 062. Indralaya Selatan

1

<https://loganilirkabbps.go.id>



Kecamatan Terluas

Kecamatan Rambang Kuang

528.82 KM



Kecamatan Terkecil

Kecamatan Rantau Panjang
40.85



Kec. Terdekat dari kantor BPS

Kec. Indralaya Utara dengan Jarak
0 km.



Kec. Terjauh dari Kantor BPS

Kec. Muarakuang dengan jarak
kurang lebih 76 KM.



<https://oganiirikab.bps.go.id>

1.1. LETAK GEOGRAFIS

Secara geografis Kabupaten Ogan Ilir terletak diantara 3°02' sampai 3°48' Lintang Selatan dan diantara 104°20' sampai 104°48' Bujur Timur.

Kabupaten yang terbentuk pada tahun 2003 ini mempunyai luas wilayah 2.666,07 Km² atau 266.607 Ha dan mempunyai ketinggian tempat rata-rata 8 meter di atas permukaan laut.

Batas wilayah administrasi Kabupaten Ogan Ilir sebagai berikut:

- Sebelah Utara berbatasan dengan Kab. Banyuasin dan Kota Palembang
- Sebelah Selatan berbatasan dengan Kabupaten Ogan Komering Ulu (OKU)
- Sebelah Timur berbatasan dengan Kabupaten Ogan Komering Ilir dan Kab. OKU Timur
- Sebelah Barat berbatasan dengan Kabupaten Muara Enim dan Kota Prabumulih.

Kabupaten Ogan Ilir memiliki 16 Kecamatan. Kecamatan terjauh dari ibukota kabupaten adalah Kecamatan Muara Kuang, yaitu sejauh 68 Km.

1.1. GEOGRAPHICAL POSITION

Geographically, Ogan Ilir is placed between 3°02' – 3°48' south latitude and between 104°20' – 104°48' east longitude.

Regency which is existed since 2003 has width area 2,666.07 km² or 266,607 Ha and on eight metres high above sea surface.

Administratively, Ogan Ilir regency are bounded by:

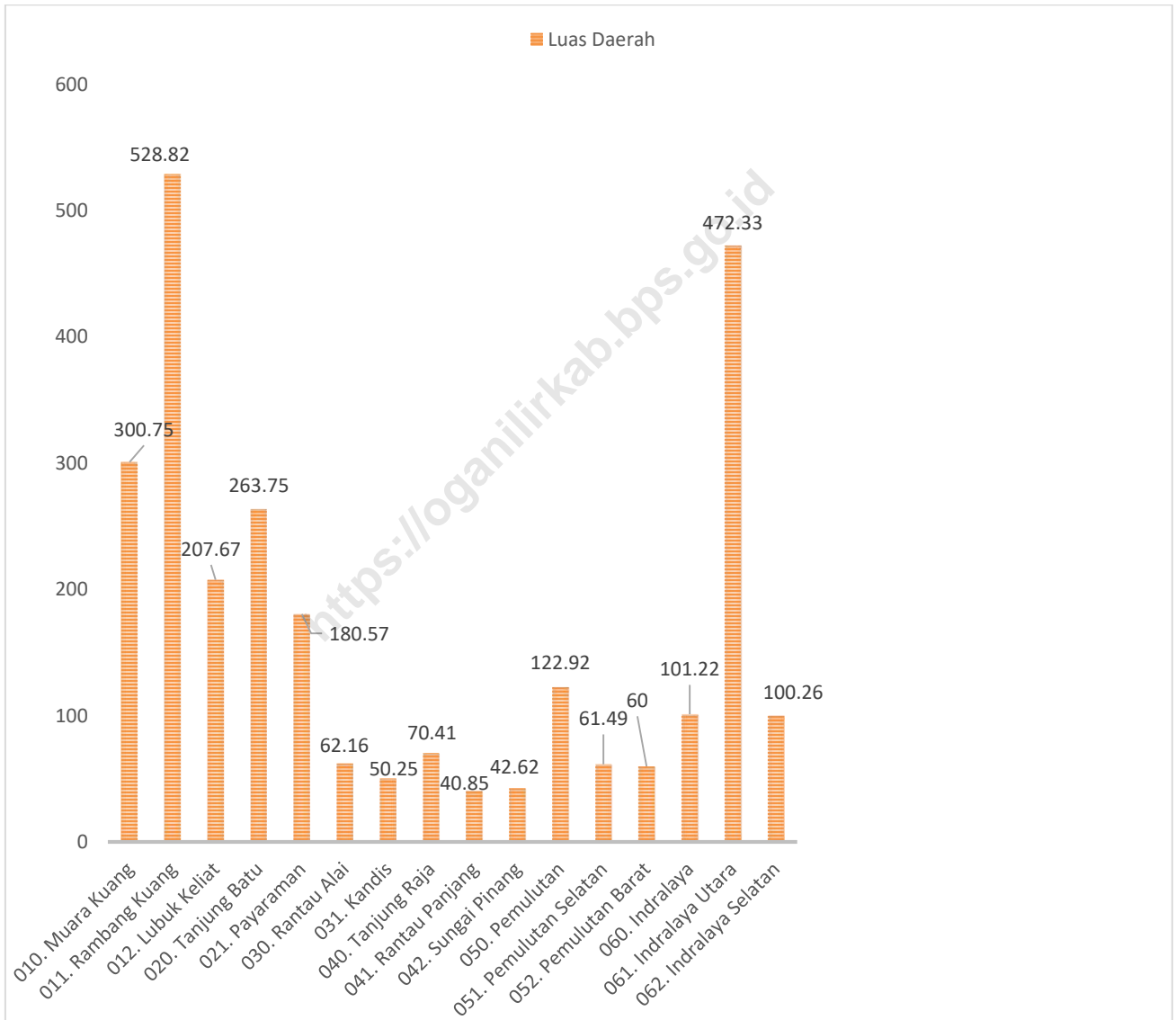
- *In Northern part: Banyuasin district and Palembang municipality*
- *In Southern part: Ogan Komering Ulu district*
- *In Eastern part: Ogan Komering Ilir district and East OKU district*
- *In Western part: Muara Enim district and Prabumulih municipality.*

Ogan Ilir regency has 16 districts. The Distric which is farthest from the capital district is Muara Kuang District, as far as 68 Km.

KEADAAN GEOGRAFIS

GEOGRAPHICAL SITUATION

Gambar 1 Luas Wilayah Menurut Kecamatan di Kabupaten Ogan Ilir , 2018
Picture Total Area by Subdistrict In Ogan Ilir Regency , 2018



KEADAAN GEOGRAFIS GEOGRAPHICAL SITUATION

Tabel 1.1.1. Luas Wilayah Menurut Kecamatan di Kabupaten Ogan Ilir, 2018
Table 1.1.1. Total Area by Subdistrict in Ogan Ilir Regency, 2018

Kecamatan/ Subdistricts	Luas Daerah/ Total Area (Km ² /Sq.Km)	Persentase/ Percentage
(1)	(2)	(3)
010. Muara Kuang	300,75	11,28
011. Rambang Kuang	528,82	19,84
012. Lubuk Keliat	207,67	7,79
020. Tanjung Batu	263,75	9,89
021. Payaraman	180,57	6,77
030. Rantau Alai	62,16	2,33
031. Kandis	50,25	1,88
040. Tanjung Raja	70,41	2,64
041. Rantau Panjang	40,85	1,53
042. Sungai Pinang	42,62	1,60
050. Pemulutan	122,92	4,61
051. Pemulutan Selatan	61,49	2,31
052. Pemulutan Barat	60,00	2,25
060. Indralaya	101,22	3,80
061. Indralaya Utara	472,33	17,72
062. Indralaya Selatan	100,26	3,76
Jumlah/Total	2 666,07	100
2018	2 666,07	100
2017	2 666,07	100

Sumber: Badan Pusat Statistik Kabupaten Ogan Ilir
Source: BPS Statistics of Ogan Ilir Regency

KEADAAN GEOGRAFIS

GEOGRAPHICAL SITUATION

Tabel
Table 1.1.2. **Tinggi Wilayah di Atas Permukaan Laut (DPL) Menurut Kecamatan di Kabupaten Ogan Ilir, 2018**
Height Above Mean Sea Level (AMSL) by Subdistrict in Ogan Ilir Regency, 2018

Kecamatan/ Subdistricts	Ibukota Kecamatan/ <i>Capital of Subdistrict</i>	Tinggi Wilayah di Atas Permukaan Laut (DPL)/ <i>Height Above Mean Sea Level (AMSL) (m)</i>
(1)		(2)
010. Muara Kuang	Kelurahan Muara Kuang	5 – 35
011. Rambang Kuang	Desa Tambang Rambang	13 – 52
012. Lubuk Keliat	Desa Betung II	5 – 30
020. Tanjung Batu	Kelurahan Tanjung Batu Timur	11 – 23
021. Payaraman	Kelurahan Payaraman Timur	7 – 32
030. Rantau Alai	Desa Rantau Alai	5 – 12
031. Kandis	Desa Kandis II	5 – 9
040. Tanjung Raja	Kelurahan Tanjung Raja Utara	5 – 13
041. Rantau Panjang	Desa Rantau Panjang Ulu	6 – 11.5
042. Sungai Pinang	Kelurahan Sungai Pinang	5 – 10
050. Pemulutan	Desa Pemulutan Ulu	5 – 10
051. Pemulutan Selatan	Desa Sungai Lebung	4.5 – 11
052. Pemulutan Barat	Desa Talang Pangeran Ulu	9 – 10
060. Indralaya	Kelurahan Indralaya Mulya	10 – 11
061. Indralaya Utara	Desa Tanjung Pering	10 – 25
062. Indralaya Selatan	Desa Meranjat III	9 – 20

Sumber: Kanwil Badan Pertanahan Nasional Kabupaten Ogan Ilir
Source: Representative of National Land Authority of Ogan Ilir Regency

Tabel 1.1.3. **Jarak dari Ibukota Kecamatan ke Ibukota Kabupaten di Kabupaten Ogan Ilir (km), 2018**
Table 1.1.3. **Distance Between Subdistrict Capital and Regency Capital in Ogan Ilir Regency (km), 2018**

Kecamatan/ Subdistricts	Ibukota Kecamatan/ Capital of Subdistrict	Jarak ke Ibukota Kabupaten Distance to Regency Capital
(1)	(2)	(3)
010. Muara Kuang	Kelurahan Muara Kuang	68
011. Rambang Kuang	Desa Tambang Rambang	42
012. Lubuk Keliat	Desa Betung II	56
020. Tanjung Batu	Kelurahan Tanjung Batu Timur	18
021. Payaraman	Kelurahan Payaraman Timur	31,6
030. Rantau Alai	Desa Rantau Alai	25,2
031. Kandis	Desa Kandis II	34,4
040. Tanjung Raja	Kelurahan Tanjung Raja Utara	18
041. Rantau Panjang	Desa Rantau Panjang Ulu	22
042. Sungai Pinang	Kelurahan Sungai Pinang	21,2
050. Pemulutan	Desa Pemulutan Ulu	22
051. Pemulutan Selatan	Desa Sungai Lebung	28
052. Pemulutan Barat	Desa Talang Pangeran Ulu	14
060. Indralaya	Kelurahan Indralaya Mulya	3
061. Indralaya Utara	Desa Tanjung Pering	16,4
062. Indralaya Selatan	Desa Meranjat III	6

Sumber: Dinas Perhubungan Kab. Ogan Ilir
Source: Transportation Office of Ogan Ilir Regency

KEADAAN GEOGRAFIS

GEOGRAPHICAL SITUATION

Tabel 1.1.4. Jarak Ibu Kota Kecamatan Ke Kecamatan Lainnya dalam Kabupaten
Kabupaten Ogan Ilir (Km), 2018
Table The Distance From One Subdistrict to Another in Ogan Ilir Regency (Km), 2018

Kecamatan/ Subdistrict	Muara Kuang	Ram- bang Kuang	Lubuk Keliat	Tanjung Batu	Paya- raman	Rantau Alai	Kandis	Tanjung Raja
(1)	(2)	(3)	(4)	(5)	(6)	(7)	(8)	(9)
010. Muara Kuang	0	20	28	47,2	39	56	65,6	55
011. Rambang Kuang	20	0	22,8	28	14,8	44	54	52
012. Lubuk Keliat	28	22,8	0	17,2	15,2	28	50	40
020. Tanjung Batu	47,2	28	17,2	0	13,2	32,2	40	23,2
021. Payaraman	39	14,8	15,2	13,2	0	46,8	53,6	36,8
030. Rantau Alai	56	44	28	33,2	46,8	0	25,2	10
031. Kandis	65,6	54	50	40	53,6	25,2	0	16,4
040. Tanjung Raja	55	52	40	23,2	36,8	10	16,4	0
041. Rantau Panjang	61	58	46	30	43,6	17,2	22,4	6
042. Sungai Pinang	59	56	46	26,4	40	13,2	13,2	3,2
050. Pemulutan	92,8	65,6	67,2	32	45,6	47,2	56,4	40
051. Pemulutan Selatan	79,2	52	55,2	32	43,6	22	29,6	12
052. Pemulutan Barat	83,2	56	59,2	40	53,6	39,2	48,4	32
060. Indralaya	68	42	56	18	31,6	25,2	34,4	18
061. Indralaya Utara	85,2	58	70	34	47,6	41,6	50,8	34,4
062. Indralaya Selatan	60,4	40	50	12	25,6	21,2	28,4	12

KEADAAN GEOGRAFIS
*GEOGRAPHICAL
SITUATION*

Lanjutan Tabel/*Continued Table*: 1.1.4.

Kecamatan/ <i>Subdistrict</i>	Rantau Panjang	Sungai Pinang	Pemu- lutan	Pemu- lutan Selatan	Pemu- lutan Barat	Indra- laya	Indra- laya Utara	Indra- laya Selatan
(1)	(2)	(3)	(4)	(5)	(6)	(7)	(8)	(9)
010. Muara Kuang	61,0	59,0	92,8	79,2	83,2	68,0	85,2	60,4
011. Rambang Kuang	58,0	56,0	65,6	52,0	56,0	42,0	58,0	40,0
012. Lubuk Keliat	46,0	46,0	67,2	55,2	59,2	56,0	70,0	50,0
020. Tanjung Batu	30,0	26,4	32,0	32,0	40,0	18,0	34,0	12,0
021. Payaraman	43,6	40,0	45,6	43,6	53,6	31,6	47,6	25,6
030. Rantau Alai	17,2	13,2	47,2	22,0	39,2	25,2	41,6	21,2
031. Kandis	22,4	13,2	56,4	29,6	48,4	34,4	50,8	28,4
040. Tanjung Raja	6,0	3,2	40,0	12,0	32,0	18,0	34,4	12,0
041. Rantau Panjang	0	68,2	42,8	97,2	119,2	90,0	85,2	76,4
042. Sungai Pinang	68,2	0	43,0	17,0	35,0	21,2	37,4	15,2
050. Pemulutan	42,8	43,0	0	56,0	8,0	22,0	38,4	28,0
051. Pemulutan Selatan	97,2	17,0	56,0	0	42,0	28,0	44,4	22,0
052. Pemulutan Barat	119,2	35,0	8,0	42,0	0	14,0	30,4	20,0
060. Indralaya	90,0	21,2	22,0	28,0	14,0	0	16,4	22,4
061. Indralaya Utara	85,2	37,4	38,4	44,4	30,4	16,4	0	22,4
062. Indralaya Selatan	76,4	15,2	28,0	22,0	20,0	22,4	22,4	0

Sumber: Dinas Perhubungan Kab. Ogan Ilir


Source: Transportation Office of Ogan Ilir Regency

KEADAAN GEOGRAFIS
GEOGRAPHICAL
SITUATION

<https://oganilirkab.bps.go.id>

Pemerintahan 2 Government

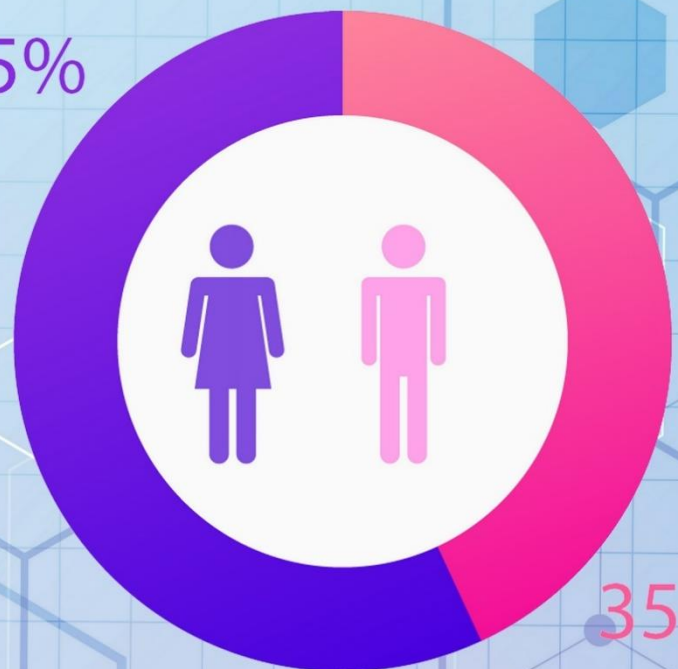
jumlah Pegawai
Berdasarkan
Golongan



Persentase
Pegawai menurut
jenis kelamin



65%



35%

KEADAAN GEOGRAFIS
GEOGRAPHICAL
SITUATION

<https://oganilirkab.bps.go.id>

2.1. WILAYAH ADMINISTRASI

Kabupaten Ogan Ilir memiliki wilayah administrasi berupa desa, kelurahan dan dusun. Kabupaten Ogan Ilir terdiri dari 16 kecamatan, 227 desa, 14 kelurahan dan 660 dusun. Jumlah wilayah administrasi tersebut adalah data sampai dengan tahun 2018

2.2. KEANGGOTAAN DEWAN

Kelembagaan pemerintah daerah seharusnya secara operasional berjalan secara efektif dan efisien, artinya tidak ada tugas pokok dan fungsinya yang hampir sama atau disamakan, serta fungsi lembaga pengawas pembangunan yang independen juga merupakan hal penting agar dapat menghapus praktek-praktek kolusi, korupsi, dan nepotisme dapat dilaksanakan dengan baik.

Pemerintahan daerah adalah penyelenggaraan urusan pemerintahan oleh pemerintah daerah dan DPRD menurut asas otonomi dan tugas pembantuan dengan prinsip otonomi seluas-luasnya dalam sistem dan prinsip Negara Kesatuan Republik Indonesia.

2.1. ADMINISTRATIVE REGION

Ogan Ilir regency has administrative area such as subdistricts, wards and villages. Ogan Ilir regency consists of 16 districts, 227 subdistricts, 14 wards and 660 villages. The number of administrative areas is the 2018 data.

2.2. PARLIAMENT MEMBERSHIP

The institutional of local government should operate effectively and efficiently, meaning that there are no same primary task and function or similarized, and the funtion of independent institution of government watch also plays important role in ensuring the success in eliminating corruption, collusion, and nepotism practices.

Local governing is care takering government's affairs by local government and local parliament according to autonomy principle and assistancy task with vast autonomy principle in the system and principle of United Nation of Republic of Indonesia.

2.3. KEADAAN PEGAWAI NEGERI SIPIL

PEMERINTAHAN GOVERNMENT

Sejalan dengan perkembangan ilmu pengetahuan dan teknologi serta tuntunan akan pemberian pelayanan secara cepat, tepat, dan akurat maka telah dilakukan beberapa upaya untuk meningkatkan kualitas sumber daya aparatur pengelola administrasi kepegawaian. Guna mendukung upaya tersebut, telah dilaksanakan kegiatan koordinasi dan Pembinaan Administrasi Kepegawaian terhadap PNS yang berada di lingkungan Pemerintah Kabupaten Ogan Ilir.

Pada tahun 2018 tercatat ada kurang lebih 5.312 Pegawai Negeri Sipil (PNS), di mana dari jumlah tersebut 64,76 persen adalah pegawai perempuan. Untuk jumlah pegawai berdasarkan golongan masih terpusat di golongan III sebanyak 3.190 orang.

Ditinjau dari golongannya, ternyata jumlah PNS di daerah ini masih terpusat pada golongan III. Persentase jumlah PNS golongan IV, III, II, I berturut-turut adalah 27,36 persen; 56,33 persen; 15,85 persen; dan 0,44 persen.

2.3. CIVIL SERVANT'S CONDITION

Alongside with with the development of science and technology and also the demand of fast, appropriate, and accurate services, therefore several efforts have been taken to increase the quality of resources of civil servant administration officer. To support the program, coordination and management of civil servant's administration in local government of Ogan Ilir Regency have been taken.

In 2018, there is about 5.312 civil servants (PNS) with 64,76 percent of them is female officers. The number of employees based on group is still concentrated in group III as many as 3,190 people.

Based on its classifications, the biggest number of civil servant is faction III (excluding Regional Secretary, Subdistrict and Village Office). The percentage of civil servant with faction IV, III, II, I in order is 27.36 percent, 56.33 percent, 15.85 percent and 0.44 percent.

PEMERINTAHAN GOVERNMENT

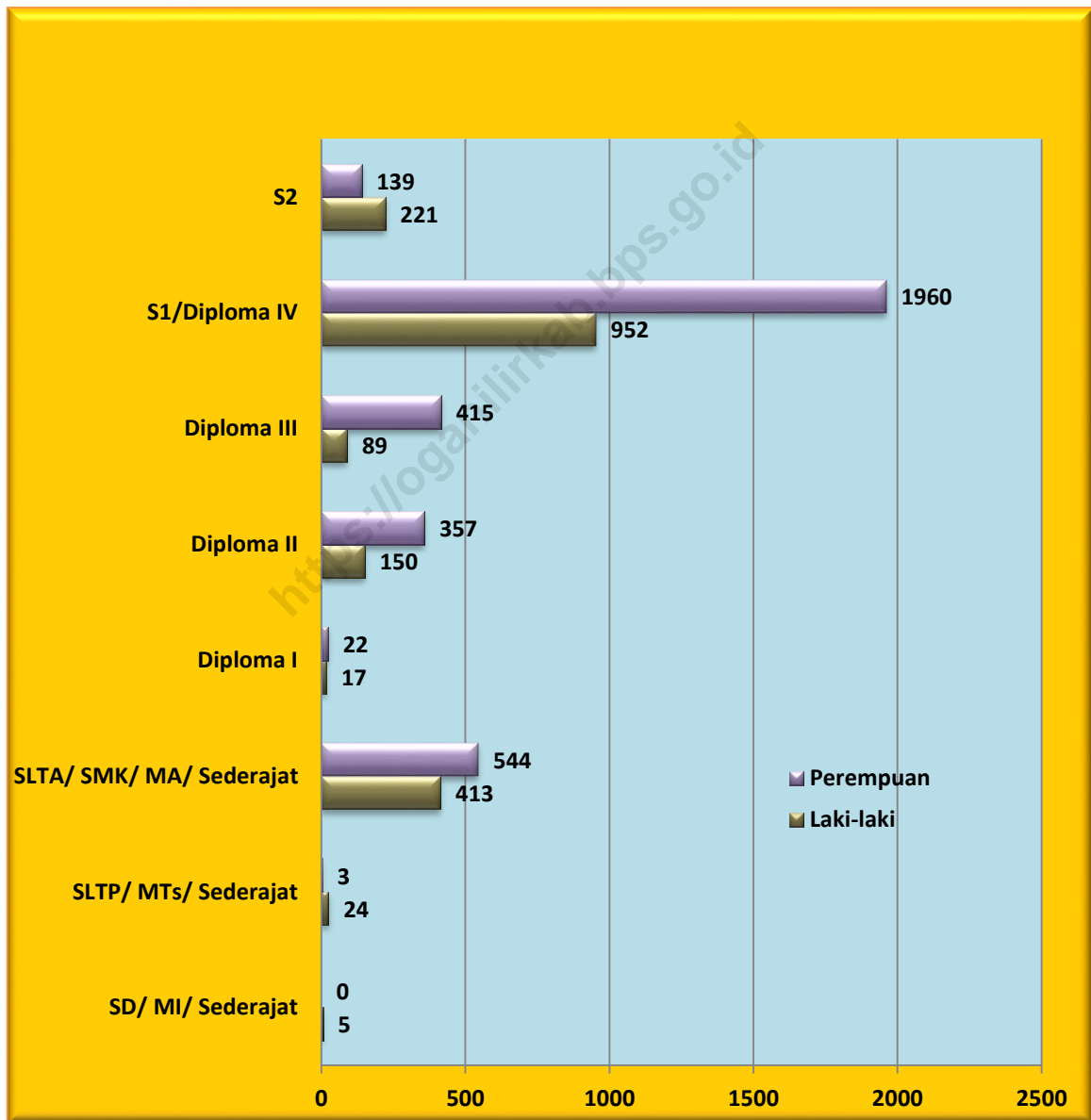
Jika dilihat sisi pendidikan yang ditamatkan PNS di Kabupaten Ogan Ilir sebanyak, 360 pegawai tamat S2, 2.912 pegawai tamat S1/DIV, 1.050 pegawai tamat Diploma (DI, DII, dan DIII), 957 pegawai tamat SMA, dan sisanya sebanyak 32 pegawai berpendidikan SMP ke bawah. Pegawai yang berpendidikan sarjana (S1, S2, dan S3) terdiri atas 1174 orang laki-laki atau 35,87 persen, dan 2099 orang perempuan atau 64,13 persen.

Dari tingkat pendidikan ini dapat disimpulkan bahwa SDM di pemerintahan daerah Kabupaten Ogan Ilir sangat menjanjikan bagi peningkatan kinerja pembangunan di masa yang akan datang.

Based on its highest education level, civil servant in local government of Ogan Ilir has 360 officers with post graduate level, 2,912 officers of bachellor degree, 1,050 officers of Diploma graduated (D1, DII, and DIII), 957 officers of Senior High School graduated and the rest as much as 32 officers have education level of SMP downwards. Officers who has graduated degree (S1, S2, and S3) is 1174 male or 35,87 percent and 2099 female or 64,13 percent.

From this education level, it is concluded that human resources in local government of Ogan Ilir promise a progress for the quality of development of Ogan Ilir itself in the future.

Gambar 2 Jumlah Pegawai Negeri Sipil Menurut Tingkat Pendidikan yang Ditamatkan dan Jenis Kelamin di Kabupaten Ogan Ilir, 2018
Picture **Number of Civil Servants by Education Attainment and Sex In Ogan Ilir Regency, 2018**



**Tabel
Table**

2.1.1.

**Jumlah Desa, Kelurahan, Dusun, Rukun Warga, dan Rukun Tetangga
Menurut Kecamatan di Kabupaten Ogan Ilir, 2018
Number of Villages, Wards, Pillars of Residents, and
Neighborhood by Subdistrict in Regency of Ogan Ilir, 2018**

Kecamatan/ Subdistricts	Desa/ Villages	Kelurahan/ Wards	Dusun	Rukun Warga	Rukun Tetangga
(1)	(2)	(3)	(4)	(5)	(6)
010. MuaraKuang	13	1	31	-	66
011. RambangKuang	13	-	36	-	72
012. LubukKeliat	10	-	30	-	54
020. TanjungBatu	19	2	47	-	116
021. Payaraman	11	2	21	-	52
030. Rantau Alai	13	-	37	-	70
031. Kandis	12	-	24	-	48
040. Tanjung Raja	15	4	54	-	140
041. Rantau Panjang	12	-	41	-	82
042. Sungai Pinang	12	1	33	-	74
050. Pemulutan	25	-	74	-	213
051. Pemulutan Selatan	15	-	45	-	90
052. Pemulutan Barat	11	-	28	-	56
060. Indralaya	17	3	63	-	144
061. Indralaya Utara	15	1	46	-	102
062. Indralaya Selatan	14	-	50	-	102
Jumlah/Total	227	14	660	-	1 481
2017	227	14	660	-	1 481
2016	227	14	660	-	1 481

Sumber: BadanPemberdayaanMasyarakatdanPemerintahanDesaKabupatenOganIlir
Source: Governing Council of the Village Community of Ogan Ilir Regency

Tabel
Table

2.1.2.

Jumlah Desa/Kelurahan Menurut Kecamatan dan Klasifikasi Desa di Kabupaten Ogan Ilir, 2018
Number of Villages/Wards by Subdistrict and Villages Category in Regency of Ogan Ilir, 2018

Kecamatan/ Subdistricts	Swadaya	Swakarsa	Swasembada	Jumlah
(1)	(2)	(3)	(4)	(5)
010. MuaraKuang	-	14	-	14
011. RambangKuang	-	3	10	13
012. LubukKeliat	-	-	10	10
020. TanjungBatu	-	3	18	21
021. Payaraman	-	2	11	13
030. Rantau Alai	13	-	-	13
031. Kandis	-	-	12	12
040. Tanjung Raja	-	-	19	19
041. RantauPanjang	12	-	-	12
042. Sungai Pinang	6	-	7	13
050. Pemulutan	-	25	-	25
051. Pemulutan Selatan	-	-	15	15
052. Pemulutan Barat	-	11	-	11
060. Indralaya	-	17	3	20
061. Indralaya Utara	-	1	15	16
062. Indralaya Selatan	-	4	10	14
Jumlah/Total	31	80	130	241
2017	31	80	130	241
2016	31	80	130	241

Sumber: Badan Pemberdayaan Masyarakat dan Pemerintahan Desa Kabupaten Ogan Ilir
Source: Governing Council of the Village Community of Ogan Ilir Regency

Tabel
Table

2.2.1.

**Jumlah Anggota DPRD Menurut Partai Politik dan Jenis Kelamin di
Kabupaten Ogan Ilir, 2018**
**Composition of People Representative Members by Party and Sex
Ratio in Oganllir Regency, 2018**

Partai Politik/ <i>Political Parties</i>	Jenis Kelamin/Sex			Persentase/ <i>Percentage</i>
	Laki-Laki/ <i>Male</i>	Perempuan/ <i>Female</i>	Jumlah/ <i>Total</i>	
(1)	(2)	(3)	(4)	(5)
01. Partai Golkar	7		7	12,5
02. Partai Demokrasi Indonesia Perjuangan (PDIP)	5		5	12,5
03. Partai Persatuan Pembangunan (PPP)	5		5	12,5
04. Partai Amanat Nasional (PAN)	5		5	12,5
05. Partai Bulan Bintang (PBB)	2		2	5
06. Partai Nasdem	6	1	7	17,5
07. Partai Demokrat (PD)	4		4	10
08. Partai Kebangkitan Bangsa (PKB)	1		1	2,5
09. Partai Hati Nurani Rakyat	1		1	2,5
10. Partai Gerakan Indonesia Raya	2	1	3	7,5
Jumlah/Total	38	2	40	100
2017	38	2	40	
2016	38	2	40	

Sumber: Sekretariat DPRD Kabupaten Ogan Ilir
Source: *People Representative Secretariat of Oganllir Regency*

PEMERINTAHAN
GOVERNMENT

Tabel 2.2.2. Komposisi Keanggotaan DPRD menurut Fraksi dan Jenis Kelamin di Kabupaten Ogan Ilir, 2018
Table *Composition of People Representative Members by Fraction and Sex Ratio in Oganllir Regency, 2018*

Partai/Party	JenisKelamin/ Sex Ratio		Jumlah/ Total
	Laki-laki/ Male	Perem- puan/ Female	
(1)	(2)	(3)	(4)
1. Fraksi Partai Golkar	8		8
2. Fraksi Partai Nasdem	6	1	7
3. Fraksi Partai Demokrasi Indonesia Perjuangan (PDIP)	5		5
4. Fraksi Partai Amanat Nasional (PAN)	5		5
5. Fraksi Partai Persatuan Pembangunan	5		5
6. Fraksi Partai Demokrat	4		4
7. Fraksi Partai Bintang Kebangkitan Indonesia Raya	5	1	6
Jumlah/Total	38	2	40
	2017	2	40
	2016	2	40

Sumber: Sekretariat DPRD Kabupaten Ogan Ilir

Source : *People Representative Secretariat of Oganllir Regency*

Tabel
Table **2.2.3.** **Jumlah Keputusan DPRD Menurut Jenis Keputusan di Kabupaten Ogan Ilir, 2012 – 2018**
Number DPRD Aggrement by Aggrement Category in Ogan Ilir Regency, 2012 – 2018

JenisKeputusan/ Aggrement Category	2014	2015	2016	2017	2018
(1)	(2)	(3)	(4)	(5)	(6)
Peraturan Daerah	14	7	11	10	14
Keputusan DPRD	26	32	34	33	24
KeputusanPimpinan DPRD	1	3	3	4	4
Keputusan Daerah					
Rapat-rapat	80	83	81	79	84
Lainnya					
Jumlah/Total	121	125	129	126	126

Sumber: Sekretariat DPRD Kabupaten Ogan Ilir
Source: People Representative Secretariat of OganIlir Regency

Tabel
Table

2.3.1.

Jumlah Pegawai Negeri Sipil Menurut Tingkat Pendidikan yang Ditamatkan dan Jenis Kelamin di Kabupaten Ogan Ilir, 2018
Number of Civil Servants by Education Attainment and Sex in Ogan Ilir Regency, 2018

Tingkat Pendidikan yang Ditamatkan/ <i>Education Attainment</i>	JenisKelamin/Sex				Jumlah/ Total	
	Laki-Laki/ Men		Perempuan/ Women			
	N	%	N	%	N	%
(1)	(2)	(3)	(4)	(5)	(6)	(7)
SD/ MI/ Sederajat	5	100%	0	0.00%	5	0.09%
SLTP/ MTs/ Sederajat	24	89%	3	11.11%	27	0.51%
SLTA/ SMK/ MA/ Sederajat	413	43%	544	56.84%	957	18.02%
Diploma I	17	44%	22	56.41%	39	0.73%
Diploma II	150	30%	357	70.41%	507	9.54%
Diploma III	89	18%	415	82.34%	504	9.49%
S1/Diploma IV	952	33%	1960	67.31%	2912	54.82%
S2	221	61%	139	38.61%	360	6.78%
S3	1	100%	0	0.00%	1	0.02%
Jumlah/Total	1872	35,24 %	3.440	64,76%	5.312	100,00
2017	2033	36,25%	3.575	63,75%	5.608	100,00

Sumber: Badan Kepegawaian dan Diklat Daerah Kabupaten Ogan Ilir
Source: Representative of Personal Affairs of Ogan Ilir Regency

Tabel Jumlah PNS/CPNS Menurut Pendidikan dan Jenis Kelamin pada
 ——— **2.3.2. Unit-unit Organisasi dalam Kabupaten Ogan Ilir, 2018**
Table *Number of Civil Servants by Organization Unit and Classification
 In Oganlir Regency, 2018*

Unit Organisasi/ Organization Unit (1)	Pria/Male					
	S3 (2)	S2 (3)	S1/D4 (4)	D3 (5)	D2 (6)	D1 (7)
1. SEKRETARIAT DAERAH	0	26	21	3	0	0
2. Sekretariat DPRD	0	5	11	0	0	1
3. Badan Kepegawaian dan Diklat Daerah	0	5	10	3	0	0
4. Badan Kesbang dan Politik	0	4	6	0	1	0
5. Badan Narkotika Nasional	0	0	1	0	0	0
6. Badan Penanggulangan Bencana Daerah	0	0	7	0	0	0
7. Badan Pendapatan Daerah	0	4	15	1	0	0
8. Badan Penelitian dan Pengembangan Daerah	0	5	4	0	0	0
9. Badan Pengelola Keuangan dan Aset Daerah	0	6	20	3	0	0
10. Badan Perencanaan dan Pembangunan Daerah	0	6	7	1	0	0
11. Dinas Kependudukan dan Pencatatan Sipil	0	3	6	0	1	2
12. Dinas Kesehatan	0	9	42	32	0	0
13. Dinas Komunikasi dan Informatika	0	6	8	0	0	0
14. Dinas Lingkungan Hidup dan Pertahanan	0	4	4	0	0	0
15. Dinas Pekerjaan Umum dan Penataan Ruang	0	6	16	2	0	0
16. Dinas Pemberdayaan Masyarakat Desa	0	6	10	0	0	0
17. Dinas Pemuda, Olahraga dan Pariwisata	0	5	5	0	0	0
18. Dinas Penanaman Modal dan Perizinan Terpadu Satu Pintu	0	5	3	3	0	0
19. Dinas Pendidikan dan Kebudayaan	0	40	561	16	141	13
20. Dinas Pengendalian Penduduk KB, PP dan Perlindungan Anak Daerah	0	3	7	2	0	0
21. Dinas Perhubungan	0	6	6	1	1	0
22. Dinas Perikanan	1	1	11	1	0	0
23. Dinas Perindustrian, Perdagangan, Koperasi dan UKM	0	4	9	0	0	0

PEMERINTAHAN
GOVERNMENT

Lanjutan Tabel/Continued Table 2.3.2.

Unit Organisasi/ Organization Unit (1)	Pria/Male					
	S3 (2)	S2 (3)	S1/D4 (4)	D3 (5)	D2 (6)	D1 (7)
24. Dinas Perpustakaan dan Kearsipan	0	5	3	0	0	0
25. Dinas Pertanian dan Ketahanan Pangan	0	3	41	5	0	0
26. Dinas Perumahan dan Kawasan Pemukiman	0	3	9	2	0	0
27. Dinas Sosial	0	4	6	0	0	0
28. Dinas Tenaga Kerja dan Transmigrasi	0	3	6	0	0	0
29. Inspektorat	0	17	15	1	0	0
30. RSUD	0	3	15	5	0	0
31. Satuan Polisi Pamong Praja dan Pemadam Kebakaran	0	3	5	1	0	0
32. Sekretariat KPU	0	1	1	0	0	0
33. KORPRI	0	1	0	0	0	0
34. Kantor Camat Indralaya	0	0	4	0	1	0
35. Kantor Camat Indralaya Selatan	0	1	4	0	0	1
36. Kantor Camat Indralaya Utara	0	1	3	0	0	0
37. Kantor Camat Kandis	0	1	3	0	0	0
38. Kantor Camat Lubuk Keliat	0	4	1	0	0	0
39. Kantor Camat Muara Kuang	0	0	4	0	0	0
40. Kantor Camat Payaraman	0	1	5	0	0	0
41. Kantor Camat Pemulutan	0	1	3	2	0	0
42. Kantor Camat Barat	0	0	3	1	0	0
43. Kantor Camat Pemulutan Selatan	0	3	3	1	0	0
44. Kantor Camat Rambang Kuang	0	2	3	0	0	0

Sumber: Badan Kepegawaian dan Diklat Daerah Kabupaten Ogan Ilir

Source: Representative of Personal Affairs of Ogan Ilir Regency

Unit Organisasi/ Organization Unit (1)	Pria/Male					
	S3	S2	S1/D4	D3	D2	D1
	(2)	(3)	(4)	(5)	(6)	(7)
45. Kantor Camat Rantau Alai	0	0	3	0	1	0
46. Kantor Camat Rantau Panjang	0	1	3	1	0	0
47. Kantor Camat Sungai Pinang	0	1	2	0	0	0
48. Kantor Camat Tanjung Batu	0	0	8	0	0	0
49. Kantor Camat Tanjung Raja	0	1	1	0	1	0
50. Kantor Lurah Indralaya Indah	0	0	1	1	0	0
51. Kantor Lurah Indralaya Mulya	0	1	0	0	0	0
52. Kantor Lurah Raya	0	0	2	0	0	0
53. Kantor Lurah Muara Kuang	0	0	0	0	1	0
54. Kantor Lurah Payaraman Barat	0	0	0	0	1	0
55. Kantor Lurah Timur	0	0	1	0	0	0
56. Kantor Lurah Sungai Pinang	0	0	0	0	0	0
57. Kantor Lurah Tanjung Batu	0	0	0	0	1	0
58. Kantor Lurah Tanjung Batu Timur	0	0	1	0	0	0
59. Kantor Lurah Tanjung Raja	0	0	1	1	0	0
60. Kantor Lurah Raja Barat	0	1	0	0	0	0
61. Kantor Lurah Tanjung Raja Timur	0	0	0	0	0	0
62. Kantor Lurah Tanjung Raja Utara	0	0	1	0	0	0
63. Kantor Lurah Timbangan	0	0	1	0	0	0
Jumlah/Total	1	221	952	89	150	17
2017	0	204	961	100	208	17

PEMERINTAHAN
GOVERNMENT

Lanjutan Tabel/Continued Table 2.3.2.

Unit Organisasi/ Organization Unit (1)	Pria/Male			Jumlah/ Total (11)
	SMA (8)	SMP (9)	SD (10)	
1. SEKRETARIAT DAERAH	9	0	0	59
2. Sekretariat DPRD	6	0	0	23
3. Badan Kepegawaian dan Diklat Daerah	1	0	0	19
4. Badan Kesbang dan Politik	2	0	0	13
5. Badan Narkotika Nasional	2	0	0	3
6. Badan Penanggulangan Bencana Daerah	1	0	0	8
7. Badan Pendapatan Daerah	7	0	0	27
8. Badan Penelitian dan Pengembangan Daerah	2	0	0	11
9. Badan Pengelola Keuangan dan Aset Daerah	2	0	0	31
10. Badan Perencanaan dan Pembangunan Daerah	2	0	0	16
11. Dinas Kependudukan dan Pencatatan Sipil	1	0	0	13
12. Dinas Kesehatan	24	1	0	108
13. Dinas Komunikasi dan Informatika	0	0	0	14
14. Dinas Lingkungan Hidup dan Pertahanan	0	0	0	8
15. Dinas Pekerjaan Umum dan Penataan Ruang	10	4	0	38
16. Dinas Pemberdayaan Masyarakat Desa	1	0	0	17
17. Dinas Pemuda, Olahraga dan Pariwisata	1	0	0	11
18. Dinas Penanaman Modal dan Perizinan Terpadu Satu Pintu	2	0	0	13
19. Dinas Pendidikan dan Kebudayaan	207	13	5	996
20. Dinas Pengendalian Penduduk KB, PP dan Perlindungan Anak Daerah	2	0	0	14
21. Dinas Perhubungan	14	2	0	30
22. Dinas Perikanan	0	0	0	14
23. Dinas Perindustrian, Perdagangan, Koperasi dan UKM	1	0	0	14

Lanjutan Tabel/Continued Table 2.3.2.

Unit Organisasi/ Organization Unit (1)	Pria/Male			Jumlah/ Total (11)
	SMA (8)	SMP (9)	SD (10)	
24. Dinas Perpustakaan dan Kearsipan	0	0	0	8
25. Dinas Pertanian dan Ketahanan Pangan	27	2	0	78
26. Dinas Perumahan dan Kawasan Pemukiman	1	0	0	15
27. Dinas Sosial	1	0	0	11
28. Dinas Tenaga Kerja dan Transmigrasi	1	0	0	10
29. Inspektorat	1	0	0	34
30. RSUD	1	0	0	24
31. Satuan Polisi Pamong Praja dan Pemadam Kebakaran	14	0	0	23
32. Sekretariat KPU	0	0	0	2
33. KORPRI	0	0	0	1
34. Kantor Camat Indralaya	2	1	0	8
35. Kantor Camat Indralaya Selatan	4	0	0	10
36. Kantor Camat Indralaya Utara	5	0	0	9
37. Kantor Camat Kandis	4	0	0	8
38. Kantor Camat Lubuk Keliat	0	0	0	5
39. Kantor Camat Muara Kuang	7	0	0	11
40. Kantor Camat Payaraman	5	0	0	11
41. Kantor Camat Pemulutan	2	0	0	8
42. Kantor Camat Barat	3	0	0	7
43. Kantor Camat Pemulutan Selatan	4	0	0	11
44. Kantor Camat Rambang Kuang	0	0	0	8

Sumber: Badan Kepegawaian dan Diklat Daerah Kabupaten Ogan Ilir
Source: Representative of Personal Affairs of Ogan Ilir Regency

Lanjutan Tabel/Continued Table 2.3.2.

PEMERINTAHAN
GOVERNMENT

Unit Organisasi/ Organization Unit (1)	Pria/Male			Jumlah/ Total (11)
	SMA (8)	SMP (9)	SD (10)	
45. Kantor Camat Rantau Alai	6	0	0	11
46. Kantor Camat Rantau Panjang	2	0	0	6
47. Kantor Camat Sungai Pinang	3	1	0	9
48. Kantor Camat Tanjung Batu	3	0	0	6
49. Kantor Camat Tanjung Raja	5	0	0	13
50. Kantor Lurah Indralaya Indah	4	0	0	7
51. Kantor Lurah Indralaya Mulya	0	0	0	2
52. Kantor Lurah Raya	0	0	0	1
53. Kantor Lurah Muara Kuang	1	0	0	3
54. Kantor Lurah Payaraman Barat	4	0	0	5
55. Kantor Lurah Timur	0	0	0	1
56. Kantor Lurah Sungai Pinang	0	0	0	1
57. Kantor Lurah Tanjung Batu	1	0	0	1
58. Kantor Lurah Tanjung Batu Timur	0	0	0	1
59. Kantor Lurah Tanjung Raja	1	0	0	2
60. Kantor Lurah Raja Barat	0	0	0	2
61. Kantor Lurah Tanjung Raja Timur	2	0	0	3
62. Kantor Lurah Tanjung Raja Utara	0	0	0	0
63. Kantor Lurah Timbangan	1	0	0	2
Jumlah/Total	413	24	5	1872
2018	495	34	14	2033

Lanjutan Tabel/Continued Table 2.3.2.

	Unit Organisasi/ Organization Unit	Wanita/Female					
		S3	S2	S1/D4	D3	D2	D1
	(1)	(12)	(13)	(14)	(15)	(16)	(17)
1.	SEKRETARIAT DAERAH	0	5	16	6	0	0
2.	Sekretariat DPRD	0	2	4	2	0	0
3.	Badan Kepegawaian dan Diklat Daerah	0	2	10	1	0	0
4.	Badan Kesbang dan Politik	0	1	6	0	0	0
5.	Badan Narkotika Nasional	0	0	1	0	0	0
6.	Badan Penanggulangan Bencana Daerah	0	0	2	0	0	0
7.	Badan Pendapatan Daerah	0	3	5	0	0	0
8.	Badan Penelitian dan Pengembangan Daerah	0	2	4	0	0	0
9.	Badan Pengelola Keuangan dan Aset Daerah	0	3	6	1	0	0
10.	Badan Perencanaan dan Pembangunan Daerah	0	7	5	2	0	0
11.	Dinas Kependudukan dan Pencatatan Sipil	0	4	11	1	0	0
12.	Dinas Kesehatan	0	13	224	330	1	13
13.	Dinas Komunikasi dan Informatika	0	4	3	1	0	0
14.	Dinas Lingkungan Hidup dan Pertahanan	0	3	4	2	0	0
15.	Dinas Pekerjaan Umum dan Penataan Ruang	0	2	5	1	0	0
16.	Dinas Pemberdayaan Masyarakat Desa	0	0	4	0	0	0
17.	Dinas Pemuda, Olahraga dan Pariwisata	0	0	1	0	0	0
18.	Dinas Penanaman Modal dan Perizinan Terpadu Satu Pintu	0	2	7	1	0	0
19.	Dinas Pendidikan dan Kebudayaan	0	44	1463	27	355	9
20.	Dinas Pengendalian Penduduk KB, PP dan Perlindungan Anak Daerah	0	9	20	3	0	0
21.	Dinas Perhubungan	0	0	2	1	0	0
22.	Dinas Perikanan	0	5	7	1	0	0

PEMERINTAHAN
GOVERNMENT

Lanjutan Tabel/Continued Table 2.3.2.

Unit Organisasi/ Organization Unit (1)	Wanita/Female					
	S3 (12)	S2 (13)	S1/D4 (14)	D3 (15)	D2 (16)	D1 (17)
23. Dinas Perindustrian, Perdagangan, Koperasi dan UKM	0	2	2	1	0	0
25. Dinas Pertanian dan Ketahanan Pangan	0	0	42	2	0	0
26. Dinas Perumahan dan Kawasan Pemukiman	0	2	4	1	0	0
27. Dinas Sosial	0	2	6	0	0	0
28. Dinas Tenaga Kerja dan Transmigrasi	0	2	9	1	0	0
29. Inspektorat	0	6	10	0	0	0
30. RSUD	0	3	33	23	0	0
31. Satuan Polisi Pamong Praja dan Pemadam Kebakaran	0	1	2	0	0	0
32. Sekretariat KPU	0	0	1	0	0	0
33. KORPRI	0	0	0	0	0	0
34. Kantor Camat Indralaya	0	0	4	1	0	0
35. Kantor Camat Indralaya Selatan	0	1	1	0	0	0
36. Kantor Camat Indralaya Utara	0	0	2	0	0	0
37. Kantor Camat Kandis	0	0	1	1	0	0
38. Kantor Camat Lubuk Keliat	0	0	2	0	0	0
39. Kantor Camat Muara Kuang	0	0	0	0	0	0
40. Kantor Camat Payaraman	0	0	2	0	0	0
41. Kantor Camat Pemulutan	0	1	1	0	0	0
42. Kantor Camat Barat	0	0	1	0	0	0
43. Kantor Camat Pemulutan Selatan	0	0	0	0	0	0
44. Kantor Camat Rambang Kuang	0	0	0	0	1	0

Sumber: Badan Kepegawaian dan Diklat Daerah Kabupaten Ogan Ilir
Source: Representative of Personal Affairs of Ogan Ilir Regency

Unit Organisasi/ Organization Unit	Wanita/Female					
	S3	S2	S1/D4	D3	D2	D1
(1)	(12)	(13)	(14)	(15)	(16)	(17)
45. Kantor Camat Rantau Alai	0	0	0	1	0	0
46. Kantor Camat Rantau Panjang	0	0	0	0	0	0
47. Kantor Camat Sungai Pinang	0	0	0	0	0	0
48. Kantor Camat Tanjung Batu	0	1	3	0	0	0
49. Kantor Camat Tanjung Raja	0	1	3	0	0	0
50. Kantor Lurah Indralaya Indah	0	0	3	1	0	0
51. Kantor Lurah Indralaya Mulya	0	0	5	0	0	0
52. Kantor Lurah Raya	0	0	1	1	0	0
53. Kantor Lurah Muara Kuang	0	0	0	0	0	0
54. Kantor Lurah Payaraman Barat	0	0	2	0	0	0
55. Kantor Lurah Timur	0	0	0	0	0	0
56. Kantor Lurah Sungai Pinang	0	0	0	0	0	0
57. Kantor Lurah Tanjung Batu	0	1	1	1	0	0
58. Kantor Lurah Tanjung Batu Timur	0	0	0	0	0	0
59. Kantor Lurah Tanjung Raja	0	0	1	0	0	0
60. Kantor Lurah Raja Barat	0	1	0	0	0	0
61. Kantor Lurah Tanjung Raja Timur	0	1	1	0	0	0
62. Kantor Lurah Tanjung Raja Utara	0	0	0	1	0	0
63. Kantor Lurah Timbangan	0	0	2	0	0	0
Jumlah/Total	0	0	1960	415	357	22
2017	0	114	1757	433	514	26

PEMERINTAHAN
GOVERNMENT

	Unit Organisasi/ Organization Unit	Wanita/Female			Jumlah/ Total
		SMA	SMP	SD	
	(1)	(18)	(19)	(20)	(21)
1.	SEKRETARIAT DAERAH	6	0	0	33
2.	Sekretariat DPRD	0	0	0	8
3.	Badan Kepegawaian dan Diklat Daerah	0	0	0	13
4.	Badan Kesbang dan Politik	1	0	0	8
5.	Badan Narkotika Nasional	0	0	0	1
6.	Badan Penanggulangan Bencana Daerah	1	0	0	3
7.	Badan Pendapatan Daerah	2	0	0	10
8.	Badan Penelitian dan Pengembangan Daerah	0	0	0	6
9.	Badan Pengelola Keuangan dan Aset Daerah	0	0	0	10
10.	Badan Perencanaan dan Pembangunan Daerah	1	0	0	15
11.	Dinas Kependudukan dan Pencatatan Sipil	2	0	0	18
12.	Dinas Kesehatan	84	1	0	666
13.	Dinas Komunikasi dan Informatika	0	0	0	8
14.	Dinas Lingkungan Hidup dan Pertahanan	0	0	0	9
15.	Dinas Pekerjaan Umum dan Penataan Ruang	0	0	0	8
16.	Dinas Pemberdayaan Masyarakat Desa	2	0	0	6
17.	Dinas Pemuda, Olahraga dan Pariwisata	1	0	0	2
18.	Dinas Penanaman Modal dan Perizinan Terpadu Satu Pintu	0	0	0	10
19.	Dinas Pendidikan dan Kebudayaan	384	1	0	2283
20.	Dinas Pengendalian Penduduk KB, PP dan Perlindungan Anak Daerah	4	0	0	36
21.	Dinas Perhubungan	1	0	0	4
22.	Dinas Perikanan	0	1	0	14
23.	Dinas Perindustrian, Perdagangan, Koperasi dan UKM	0	0	0	5

Lanjutan Tabel/Continued Table 2.3.2.

Lanjutan Tabel/Continued Table 2.3.2.

Unit Organisasi/ Organization Unit	Wanita/Female			Jumlah/ Total
	SMA	SMP	SD	
(1)	(18)	(19)	(20)	(21)
24. Dinas Perpustakaan dan Kearsipan	1	0	0	9
25. Dinas Pertanian dan Ketahanan Pangan	10	0	0	54
26. Dinas Perumahan dan Kawasan Pemukiman	2	0	0	9
27. Dinas Sosial	1	0	0	9
28. Dinas Tenaga Kerja dan Transmigrasi	4	0	0	16
29. Inspektorat	3	0	0	19
30. RSUD	1	0	0	60
31. Satuan Polisi Pamong Praja dan Pemadam Kebakaran	2	0	0	5
32. Sekretariat KPU	0	0	0	1
33. KORPRI	0	0	0	0
34. Kantor Camat Indralaya	3	0	0	8
35. Kantor Camat Indralaya Selatan	0	0	0	2
36. Kantor Camat Indralaya Utara	1	0	0	3
37. Kantor Camat Kandis	0	0	0	2
38. Kantor Camat Lubuk Keliat	1	0	0	3
39. Kantor Camat Muara Kuang	2	0	0	2
40. Kantor Camat Payaraman	0	0	0	2
41. Kantor Camat Pemulutan	4	0	0	6
42. Kantor Camat Barat	0	0	0	1
43. Kantor Camat Pemulutan Selatan	2	0	0	2
44. Kantor Camat Rambang Kuang	0	0	0	1

PEMERINTAHAN
GOVERNMENT

Lanjutan Tabel/Continued Table 2.3.2.

Unit Organisasi/ Organization Unit (1)	Wanita/Female			Jumlah/ Total (21)
	SMA (18)	SMP (19)	SD (20)	
45. Kantor Camat Rantau Alai	1	0	0	2
46. Kantor Camat Rantau Panjang	1	0	0	1
47. Kantor Camat Sungai Pinang	3	0	0	3
48. Kantor Camat Tanjung Batu	0	0	0	4
49. Kantor Camat Tanjung Raja	5	0	0	9
50. Kantor Lurah Indralaya Indah	0	0	0	4
51. Kantor Lurah Indralaya Mulya	1	0	0	6
52. Kantor Lurah Raya	0	0	0	2
53. Kantor Lurah Muara Kuang	1	0	0	1
54. Kantor Lurah Payaraman Barat	0	0	0	2
55. Kantor Lurah Timur	1	0	0	1
56. Kantor Lurah Sungai Pinang	1	0	0	1
57. Kantor Lurah Tanjung Batu	0	0	0	3
58. Kantor Lurah Tanjung Batu Timur	3	0	0	3
59. Kantor Lurah Tanjung Raja	0	0	0	1
60. Kantor Lurah Raja Barat	0	0	0	1
61. Kantor Lurah Tanjung Raja Timur	0	0	0	2
62. Kantor Lurah Tanjung Raja Utara	1	0	0	2
63. Kantor Lurah Timbangan	0	0	0	2
<hr/>				
jumlah				
	544	3	0	3440
<hr/>				
2017				
	724	7	-	3575

Sumber: Badan Kepegawaiandan Diklat Daerah Kabupaten Ogan Ilir

Source: Representative of Personal Affairs of Ogan Ilir Regency

**Tabel
Table**

2.3.3.

**Jumlah Pegawai Negeri Sipil Menurut Dinas/Instansi Pemerintah dan Jenis Kelamin di Kabupaten Ogan Ilir, 2018
Number of Civil Servants by Organization Unit and Sex in Ogan Ilir Regency, 2018**

	Dinas/ Instansi Pemerintah / Organization Unit	Jenis Kelamin/ Sex		
		Laki-Laki/ Men	Perempuan/ Women	Jumlah/ Total
	(1)	(2)	(3)	(4)
1.	SEKRETARIAT DAERAH	59	33	92
2.	Sekretariat DPRD	23	8	31
3.	Badan Kepegawaian dan Diklat Daerah	19	13	32
4.	Badan Kesbang dan Politik	13	8	21
5.	Badan Narkotika Nasional	3	1	4
6.	Badan Penanggulangan Bencana Daerah	8	3	11
7.	Badan Pendapatan Daerah	27	10	37
8.	Badan Penelitian dan Pengembangan Daerah	11	6	17
9.	Badan Pengelola Keuangan dan Aset Daerah	31	10	41
10.	Badan Perencanaan dan Pembangunan Daerah	16	15	31
11.	Dinas Kependudukan dan Pencatatan Sipil	11	18	29
12.	Dinas Kesehatan	110	666	776
13.	Dinas Komunikasi dan Informatika	14	8	22
14.	Dinas Lingkungan Hidup dan Pertahanan	8	9	17
15.	Dinas Pekerjaan Umum dan Penataan Ruang	38	8	46
16.	Dinas Pemberdayaan Masyarakat Desa	17	6	23
17.	Dinas Pemuda, Olahraga dan Pariwisata	11	2	13
18.	Dinas Penanaman Modal dan Perizinan Terpadu Satu Pintu	13	10	23
19.	Dinas Pendidikan dan Kebudayaan	996	2283	3279
20.	Dinas Pengendalian Penduduk KB, PP dan Perlindungan Anak Daerah	14	36	50
21.	Dinas Perhubungan	30	4	34
22.	Dinas Perikanan	14	14	28
23.	Dinas Perindustrian, Perdagangan, Koperasi dan UKM	14	5	19

Berlanjut/ Continued...

PEMERINTAHAN
GOVERNMENT

Lanjutan Tabel 2.3.3/ Continued Table 2.3.3.

Dinas/ Instansi Pemerintah / Organization Unit	JenisKelamin/ Sex		
	Laki-Laki/ Men	Perempuan/ Women	Jumlah/ Total
(1)	(2)	(3)	(4)
24. Dinas Perpustakaan dan Kearsipan	8	9	17
25. Dinas Pertanian dan Ketahanan Pangan	78	54	132
26. Dinas Perumahan dan Kawasan Pemukiman	15	9	24
27. Dinas Sosial	11	9	20
28. Dinas Tenaga Kerja dan Transmigrasi	10	16	26
29. Inspektorat	34	19	53
30. RSUD	24	60	84
31. Satuan Polisi Pamong Praja dan Pemadam Kebakaran	23	5	28
32. Sekretariat KPU	2	1	3
33. KORPRI	1	0	1
34. Kantor Camat Indralaya	8	9	17
35. Kantor Camat Indralaya Selatan	10	1	11
36. Kantor Camat Indralaya Utara	9	3	12
37. Kantor Camat Kandis	8	2	10
38. Kantor Camat Lubuk Keliat	5	3	8
39. Kantor Camat Muara Kuang	11	2	13
40. Kantor Camat Payaraman	11	2	13
41. Kantor Camat Pemulutan	8	6	14
42. Kantor Camat Barat	7	1	8
43. Kantor Camat Pemulutan Selatan	11	2	13
44. Kantor Camat Rambang Kuang	11	1	12

berlanjut

Sumber: Badan Kepegawaian dan Diklat Daerah Kabupaten Ogan Ilir
Source: Representative of Personal Affairs of Ogan Ilir Regency

**PEMERINTAHAN
GOVERNMENT**

Dinas/ Instansi Pemerintah / Organization Unit	Jenis Kelamin/ Sex		
	Laki-Laki/ Men	Perempuan/ Women	Jumlah/ Total
(1)	(2)	(3)	(4)
45. Kantor Camat Rantau Alai	6	2	8
46. Kantor Camat Rantau Panjang	9	1	10
47. Kantor Camat Sungai Pinang	6	4	10
48. Kantor Camat Tanjung Batu	13	4	17
49. Kantor Camat Tanjung Raja	7	8	15
50. Kantor Lurah Indralaya Indah	2	4	6
51. Kantor Lurah Indralaya Mulya	1	6	7
52. Kantor Lurah Raya	3	2	5
53. Kantor Lurah Muara Kuang	5	1	6
54. Kantor Lurah Payaraman Barat	1	2	3
55. Kantor Lurah Timur	1	1	2
56. Kantor Lurah Sungai Pinang	1	2	3
57. Kantor Lurah Tanjung Batu	1	2	3
58. Kantor Lurah Tanjung Batu Timur	2	3	5
59. Kantor Lurah Tanjung Raja	2	1	3
60. Kantor Lurah Raja Barat	3	0	3
61. Kantor Lurah Tanjung Raja Timur	0	2	2
62. Kantor Lurah Tanjung Raja Utara	2	3	5
63. Kantor Lurah Timbangan	2	2	4
Jumlah/ Total	1877	3440	5312
2017	2033	3575	5608

Tabel
Table

2.3.4.

Jumlah Pegawai Negeri Sipil Menurut Dinas/ Instansi Pemerintah dan Golongan di Kabupaten Ogan Ilir, 2018
Number of Civil Servants by Organization Unit and Class in Ogan Ilir Regency, 2018

	Dinas/ Instansi Pemerintah / Organization Unit	Golongan				Jumlah
		I	II	III	IV	
	(1)	(2)	(3)	(4)	(5)	(6)
1.	SEKRETARIAT DAERAH	0	19	46	27	92
2.	Sekretariat DPRD	0	8	18	5	31
3.	Badan Kepegawaian dan Diklat Daerah	0	4	24	4	32
4.	Badan Kesbang dan Politik	0	1	12	8	21
5.	Badan Narkotika Nasional	0	2	2	0	4
6.	Badan Penanggulangan Bencana Daerah	0	2	7	2	11
7.	Badan Pendapatan Daerah	0	8	27	2	37
8.	Badan Penelitian dan Pengembangan Daerah	0	0	13	4	17
9.	Badan Pengelola Keuangan dan Aset Daerah	0	7	29	5	41
10.	Badan Perencanaan dan Pembangunan Daerah	0	6	17	8	31
11.	Dinas Kependudukan dan Pencatatan Sipil	0	1	22	6	29
12.	Dinas Kesehatan	1	126	630	19	776
13.	Dinas Komunikasi dan Informatika	0	0	17	5	22
14.	Dinas Lingkungan Hidup dan Pertahanan	0	1	8	8	17
15.	Dinas Pekerjaan Umum dan Penataan Ruang	2	11	24	9	46
16.	Dinas Pemberdayaan Masyarakat Desa	0	2	14	7	23
17.	Dinas Pemuda, Olahraga dan Pariwisata	0	1	7	5	13
18.	Dinas Penanaman Modal dan Perizinan Terpadu Satu Pintu	0	5	12	6	23
19.	Dinas Pendidikan dan Kebudayaan	6	238	1775	1260	3279
20.	Dinas Pengendalian Penduduk KB, PP dan Perlindungan Anak Daerah	0	0	39	11	50
21.	Dinas Perhubungan	1	11	17	5	34
22.	Dinas Perikanan	0	1	20	7	28
23.	Dinas Perindustrian, Perdagangan, Koperasi dan UKM	0	1	12	6	19

Berlanjut/ *Continued...*

Lanjutan Tabel 2.3.4/ Continued Table 2.3.4.

Dinas/ Instansi Pemerintah / Organization Unit (1)	Golongan				Jumlah (6)
	I	II	III	IV	
	(2)	(3)	(4)	(5)	
24. Dinas Perpustakaan dan Kearsipan	0	0	9	8	17
25. Dinas Pertanian dan Ketahanan Pangan	2	31	79	20	132
26. Dinas Perumahan dan Kawasan Pemukiman	0	3	19	2	24
27. Dinas Sosial	0	0	13	7	20
28. Dinas Tenaga Kerja dan Transmigrasi	0	3	18	5	26
29. Inspektorat	0	3	22	28	53
30. RSUD	0	11	71	2	84
31. Satuan Polisi Pamong Praja dan Pemadam Kebakaran	0	13	11	4	28
32. Sekretariat KPU	0	0	1	2	3
33. KORPRI	0	0	0	1	1
34. Kantor Camat Indralaya	1	6	9	1	17
35. Kantor Camat Indralaya Selatan	0	3	7	1	11
36. Kantor Camat Indralaya Utara	1	4	5	2	12
37. Kantor Camat Kandis	0	1	8	1	10
38. Kantor Camat Lubuk Keliat	0	0	4	4	8
39. Kantor Camat Muara Kuang	0	5	8	0	13
40. Kantor Camat Payaraman	0	4	7	2	13
41. Kantor Camat Pemulutan	0	4	9	1	14
42. Kantor Camat Barat	0	2	6	0	8
43. Kantor Camat Pemulutan Selatan	0	6	6	1	13
44. Kantor Camat Rambang Kuang	0	5	4	3	12

berlanjut

Sumber: Badan Kepegawaian dan Diklat Daerah Kabupaten Ogan Ilir
Source: Representative of Personal Affairs of Ogan Ilir Regency

PEMERINTAHAN
GOVERNMENT

	Dinas/ Instansi Pemerintah / Organization Unit (1)	Golongan				Jumlah (6)
		I	II	III	IV	
		(2)	(3)	(4)	(5)	
45.	Kantor Camat Rantau Alai	0	1	6	1	8
46.	Kantor Camat Rantau Panjang	1	4	4	1	10
47.	Kantor Camat Sungai Pinang	0	2	4	4	10
48.	Kantor Camat Tanjung Batu	0	5	9	3	17
49.	Kantor Camat Tanjung Raja	0	6	7	2	15
50.	Kantor Lurah Indralaya Indah	0	1	5	0	6
51.	Kantor Lurah Indralaya Mulya	0	0	7	0	7
52.	Kantor Lurah Raya	0	0	5	0	5
53.	Kantor Lurah Muara Kuang	0	1	5	0	6
54.	Kantor Lurah Payaraman Barat	0	0	2	1	3
55.	Kantor Lurah Timur	0	0	2	0	2
56.	Kantor Lurah Sungai Pinang	0	0	3	0	3
57.	Kantor Lurah Tanjung Batu	0	0	2	1	3
58.	Kantor Lurah Tanjung Batu Timur	0	1	4	0	5
59.	Kantor Lurah Tanjung Raja	0	0	3	0	3
60.	Kantor Lurah Raja Barat	0	0	3	0	3
61.	Kantor Lurah Tanjung Raja Timur	0	0	2	0	2
62.	Kantor Lurah Tanjung Raja Utara	0	0	5	0	5
63.	Kantor Lurah Timbangan	0	0	4	0	4
Jumlah/ Total		15	580	3190	1527	5312
jumlah		27	720	3261	1600	5608

Tabel 2.3.5. Jumlah Pegawai Negeri Sipil Menurut Golongan Kepangkatan dan Jenis Kelamin di Kabupaten Ogan Ilir, 2018
Table 2.3.5. *Number of Civil Servants by Hierarchy and Sex in Ogan Ilir Regency, 2018*

GolonganKepangkatan/ <i>Hierarchy</i>	JenisKelamin/ <i>Sex</i>		
	Laki-Laki/ <i>Men</i>	Perempuan/ <i>Women</i>	Jumlah/ <i>Total</i>
(1)	(2)	(3)	(4)
I/A (JuruMuda)	0	0	0
I/B (JuruMuda Tingkat I)	1	0	1
I/C (Juru)	7	1	8
I/D (Juru Tingkat I)	6	0	6
Golongan I/Range I	14	1	15
II/A (PengaturMuda)	42	32	74
II/B (PengaturMuda Tingkat I)	97	53	150
II/C (Pengatur)	91	78	169
II/D (Pengatur Tingkat I)	67	120	187
Golongan II/Range II	297	283	580
III/A (PenataMuda)	175	444	619
III/B (PenataMuda Tingkat I)	270	725	995
III/C (Penata)	278	469	747
III/D (Penata Tingkat I)	300	529	829
Golongan III/Range III	1023	2167	3190
IV/A (Pembina Muda)	433	877	1310
IV/B (Pembina Muda Tingkat I)	80	110	190
IV/C (Pembina)	24	2	26
IV/D (Pembina Tingkat I)	1	0	1
IV/E (Pembina Utama)	538	989	1527
Golongan IV/Range IV	0	0	0
Jumlah/ Total	1872	3440	5312
2017	2033	3575	5608

Sumber: Badan Kepegawaian dan Diklat Daerah Kabupaten Ogan Ilir
Source: Representative of Personal Affairs of Ogan Ilir Regency

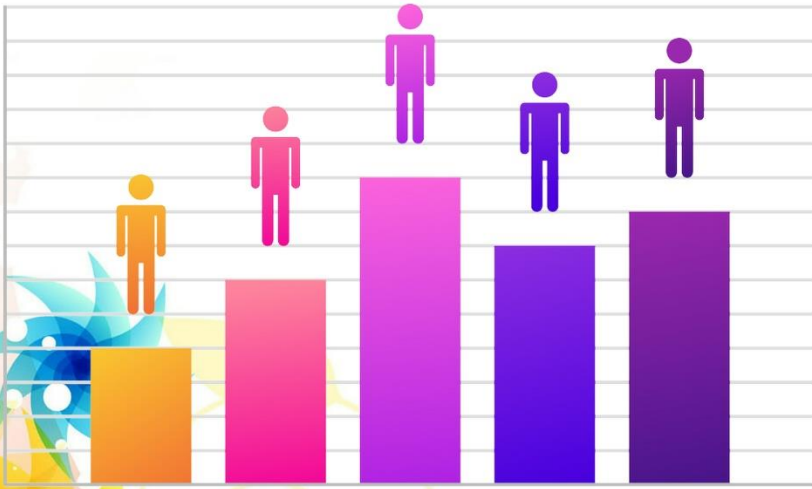
PEMERINTAHAN
GOVERNMENT

Tabel Jumlah Staf Kepolisian Resort Ogan Ilir di Kabupaten Ogan Ilir, 2018
 — 2.3.6. Number of Personal of Kepolisian Resort of Ogan Ilir in Ogan Ilir Regency, 2018
 Table

Polres/ Polsektif	JenisKepegawaian/Kind of Employee			Jumlah/ Total
	Polri/ Indonesian Police	Sipil/ Civil Servant	Honorarium	
(1)	(2)	(3)	(4)	(5)
I. StafPolres/Staff	360	5	0	365
II. Polsek di Kecamatan /Polsek in Subdistrict				
010. MuaraKuang	18	0	0	18
011. RambangKuang	4	0	0	4
012. LubukKeliat	4	0	0	4
020. TanjungBatu	23	0	0	23
021. Payaraman	4	0	0	4
030. Rantau Alai	25	0	0	25
031. Kandis	4	0	0	4
040. Tanjung Raja	27	0	0	27
041. RantauPanjang	4	0	0	4
042. Sungai Pinang	4	0	0	4
050. Pemulutan	37	0	0	37
051. Pemulutan Selatan	4	0	0	4
052. Pemulutan Barat	4	0	0	4
060. Indralaya	33	0	0	33
061. Indralaya Utara	4	0	0	4
062. Indralaya Selatan	4	0	0	4
Jumlah/Total	563	5	0	568
2017	563	5	0	568
2016	562	7	0	569

Sumber: Polres Kabupaten Ogan Ilir
 Source : Policemen Resort Quarter of OganIlirRegency

**Pada tahun
2017
tercatat
jumlah
penduduk
Ogan Ilir
sebanyak
419,773
jiwa,
sedangkan**



Penduduk dan Angkatan Kerja

3



<https://oganilirkab.bps.go.id>

3.1 POPULATION

3.1. PENDUDUK

Kesejahteraan penduduk merupakan sasaran utama dari pembangunan. Sasaran ini tidak mungkin tercapai bila pemerintah khususnya pemerintah daerah Kabupaten Ogan Ilir tidak dapat memecahkan masalah kependudukan, seperti besarnya jumlah dan tidak meratanya penyebaran penduduk di Kabupaten Ogan Ilir.

Pada tahun 2017 tercatat jumlah penduduk sebanyak **419,773** jiwa, sedangkan di tahun 2018 mengalami kenaikan menjadi **425 032** jiwa dengan laju pertumbuhan penduduk 1,27.

Jumlah penduduk yang selalu bertambah tiap tahunnya, sedangkan luas wilayah yang tidak mengalami pemekaran menyebabkan tingkat kepadatan penduduk di Kabupaten Ogan Ilir juga semakin tinggi. Di tahun 2017 kepadatan penduduk Kabupaten Ogan Ilir sebesar 155,47 jiwa/km², kemudian naik menjadi 159,42 jiwa/km² di tahun 2018. Ini berarti pada setiap kilometer persegi (km²) dihuni oleh sebanyak sekitar 159 orang penduduk.

Public welfare is the primary target of development. This goal will not be achieved if local government of Ogan Ilir can't solve demographic problems; such as the huge number and unevenly distribution of population in Ogan Ilir Regency.

*In 2017, the population was recorded at **419,773** people, meanwhile in 2016 increasing to **425 032** people with population growth rate 1.27.*

The population number increases every year while region width doesn't. Causing the higher and higher density level within unexpanded region in Ogan Ilir Regency. In 2017, the density level of Ogan Ilir Regency was 155.47 inhabitants persquare cilometres and then increased to 159.42 inhabitants persquare cilometres in 2018. It means that in every square cilometres is occupied by approximately 159 inhabitants.

Kepadatan tertinggi terjadi di Kecamatan Tanjung Raja yakni 630,33 jiwa, dan kepadatan terendah terjadi di kecamatan Rambang Kuang dengan 41,67 jiwa/km².

3.2. ANGKATAN KERJA

Masalah kependudukan selalu berkaitan dengan masalah ketenagakerjaan. Salah satu contoh adalah tingginya tingkat pertumbuhan penduduk akan menimbulkan pengangguran dan setengah pengangguran.

Menurut catatan dari Dinas Tenaga Kerja dan Transmigrasi Kabupaten Ogan Ilir, terjadi pengurangan jumlah pencari kerja, yakni dari 2.316 di tahun 2017 menjadi 1.643 di tahun 2018.

Dalam upaya meningkatkan taraf hidup pekerja, pemerintah Kabupaten Ogan Ilir melalui Dinas Tenaga Kerja dan Transmigrasi menetapkan upah minimum Kabupaten pada tahun 2018 berkisar antara Rp 2.660.000,- sampai dengan R 2.900.000,- Diharapkan setiap tahun akan mengalami kenaikan.

The highest density level is in Tanjung Raja Subdistrict with 630,33 inhabitants persquare cilometres and the lowest is Rambang Kuang Subdistrict with 41,67 inhabitants persquare cilometres.

3.2. LABOUR FORCE

The population problem is always connected with the labor force: one of the example is the rapid growth of population which will also influences the man power supply.

According to Transmigration and Labour Office of Ogan Ilir Regency, there's decreasing number of job seeker from 2,316 persons in 2016 to 1,643 persons in 2018.

In the efforts of improving life's level of the worker, Ogan Ilir Government through Transmigration and Labour Office determined the minimum wage of the regency in 2016 ranging from Rp 2,250,000.- up to Rp 2,800,000.- . Hopefully it will increase each year.

Tabel
Table

2.1.1.

Jumlah Desa, Kelurahan, Dusun, Rukun Warga, dan Rukun Tetangga Menurut Kecamatan di Kabupaten Ogan Ilir, 2018
Number of Villages, Wards, Pillars of Residents, and Neighborhood by Subdistrict in Regency of Ogan Ilir, 2018

Kecamatan/ Subdistricts	Desa/ Villages	Kelurahan/ Wards	Dusun	RukunWarga	RukunTetangga
(1)	(2)	(3)	(4)	(5)	(6)
010. MuaraKuang	13	1	31	-	66
011. RambangKuang	13	-	36	-	72
012. LubukKeliat	10	-	30	-	54
020. TanjungBatu	19	2	47	-	116
021. Payaraman	11	2	21	-	52
030. Rantau Alai	13	-	37	-	70
031. Kandis	12	-	24	-	48
040. Tanjung Raja	15	4	54	-	140
041. RantauPanjang	12	-	41	-	82
042. Sungai Pinang	12	1	33	-	74
050. Pemulutan	25	-	74	-	213
051. Pemulutan Selatan	15	-	45	-	90
052. Pemulutan Barat	11	-	28	-	56
060. Indralaya	17	3	63	-	144
061. Indralaya Utara	15	1	46	-	102
062. Indralaya Selatan	14	-	50	-	102
Jumlah/Total	227	14	660	-	1 481
2017	227	14	660	-	1 481
2016	227	14	660	-	1 481

Sumber: BadanPemberdayaanMasyarakatdanPemerintahanDesaKabupatenOganIlir
Source: Governing Council of the Village Community of Ogan Ilir Regency

Tabel 2.1.2. **Jumlah Desa/Kelurahan Menurut Kecamatan dan Klasifikasi Desa di Kabupaten Ogan Ilir, 2018**
Table **Number of Villages/Wards by Subdistrict and Villages Category in Regency of Ogan Ilir, 2018**

Kecamatan/ Subdistricts	Swadaya	Swakarsa	Swasembada	Jumlah
(1)	(2)	(3)	(4)	(5)
010. MuaraKuang	-	14	-	14
011. RambangKuang	-	3	10	13
012. LubukKeliat	-	-	10	10
020. TanjungBatu	-	3	18	21
021. Payaraman	-	2	11	13
030. Rantau Alai	13	-	-	13
031. Kandis	-	-	12	12
040. Tanjung Raja	-	-	19	19
041. RantauPanjang	12	-	-	12
042. Sungai Pinang	6	-	7	13
050. Pemulutan	-	25	-	25
051. Pemulutan Selatan	-	-	15	15
052. Pemulutan Barat	-	11	-	11
060. Indralaya	-	17	3	20
061. Indralaya Utara	-	1	15	16
062. Indralaya Selatan	-	4	10	14
Jumlah/Total	31	80	130	241
2017	31	80	130	241
2016	31	80	130	241

Sumber: Badan Pemberdayaan Masyarakat dan Pemerintahan Desa Kabupaten Ogan Ilir
Source: Governing Council of the Village Community of Ogan Ilir Regency

Tabel 2.2.1. **Jumlah Anggota DPRD Menurut Partai Politik dan Jenis Kelamin di Kabupaten Ogan Ilir, 2018**
Table 2.2.1. **Composition of People Representative Members by Party and Sex Ratio in Ogan Ilir Regency, 2018**

Partai Politik/ <i>Political Parties</i>	Jenis Kelamin/Sex			Persentase/ <i>Percentage</i>
	Laki-Laki/ <i>Male</i>	Perempuan/ <i>Female</i>	Jumlah/ <i>Total</i>	
(1)	(2)	(3)	(4)	(5)
01. Partai Golkar	7		7	12,5
02. Partai Demokrasi Indonesia Perjuangan (PDIP)	5		5	12,5
03. Partai Persatuan Pembangunan (PPP)	5		5	12,5
04. Partai Amanat Nasional (PAN)	5		5	12,5
05. Partai Bulan Bintang (PBB)	2		2	5
06. Partai Nasdem	6	1	7	17,5
07. Partai Demokrat (PD)	4		4	10
08. Partai Kebangkitan Bangsa (PKB)	1		1	2,5
09. Partai Hati Nurani Rakyat	1		1	2,5
10. Partai Gerakan Indonesia Raya	2	1	3	7,5
Jumlah/Total	38	2	40	100
2017	38	2	40	
2016	38	2	40	

Sumber: Sekretariat DPRD Kabupaten Ogan Ilir
Source: People Representative Secretariat of Ogan Ilir Regency

Tabel
— 2.2.2. **Komposisi Keanggotaan DPRD menurut Fraksi dan Jenis Kelamin di Kabupaten Ogan Ilir, 2018**
Table *Composition of People Representative Members by Fraction and Sex Ratio in Oganlir Regency, 2018*

Partai/Party	JenisKelamin/ Sex Ratio		Jumlah/ Total
	Laki-laki/ Male	Perem- puan/ Female	
(1)	(2)	(3)	(4)
1. Fraksi Partai Golkar	8		8
3. Fraksi Partai Nasdem	6	1	7
3. Fraksi Partai Demokrasi Indonesia Perjuangan (PDIP)	5		5
4. Fraksi Partai Amanat Nasional (PAN)	5		5
5. Fraksi Partai Persatuan Pembangunan	5		5
6. Fraksi Partai Demokrat	4		4
7. Fraksi Partai Bintang Kebangkitan Indonesia Raya	5	1	6
Jumlah/Total	38	2	40
2017	38	2	40
2016	38	2	40

Sumber: Sekretariat DPRD Kabupaten Ogan Ilir

Source : People Representative Secretariat of Oganlir Regency

Tabel
Table 2.2.3. Jumlah Keputusan DPRD Menurut Jenis Keputusan di Kabupaten Ogan Ilir, 2012 – 2018
Number DPRD Aggrement by Aggrement Category in Ogan Ilir Regency, 2012 – 2018

Jenis Keputusan/ Aggrement Category	2014	2015	2016	2017	2018
(1)	(2)	(3)	(4)	(5)	(6)
Peraturan Daerah	14	7	11	10	14
Keputusan DPRD	26	32	34	33	24
Keputusan Pimpinan DPRD	1	3	3	4	4
Keputusan Daerah					
Rapat-rapat	80	83	81	79	84
Lainnya					
Jumlah/Total	121	125	129	126	126

Sumber: Sekretariat DPRD Kabupaten Ogan Ilir
Source: People Representative Secretariat of Ogan Ilir Regency

Tabel
Table

2.3.1.

Jumlah Pegawai Negeri Sipil Menurut Tingkat Pendidikan yang Ditamatkan dan Jenis Kelamin di Kabupaten Ogan Ilir, 2018
Number of Civil Servants by Education Attainment and Sex in Ogan Ilir Regency, 2018

Tingkat Pendidikan yang Ditamatkan/ <i>Education Attainment</i>	JenisKelamin/Sex				Jumlah/ Total	
	Laki-Laki/ Men		Perempuan/ Women		N	%
	N	%	N	%		
(1)	(2)	(3)	(4)	(5)	(6)	
SD/ MI/ Sederajat	5	100%	0	0.00%	5	0.09%
SLTP/ MTs/ Sederajat	24	89%	3	11.11%	27	0.51%
SLTA/ SMK/ MA/ Sederajat	413	43%	544	56.84%	957	18.02%
Diploma I	17	44%	22	56.41%	39	0.73%
Diploma II	150	30%	357	70.41%	507	9.54%
Diploma III	89	18%	415	82.34%	504	9.49%
S1/Diploma IV	952	33%	1960	67.31%	2912	54.82%
S2	221	61%	139	38.61%	360	6.78%
S3	1	100%	0	0.00%	1	0.02%
Jumlah/Total	1872	35,24 %	3.440	64,76%	5.312	100,00
2017	2033	36,25%	3.575	63,75%	5.608	100,00

Sumber: Badan Kepegawaian dan Diklat Daerah Kabupaten Ogan Ilir
Source: Representative of Personal Affairs of Ogan Ilir Regency

Tabel Jumlah PNS/CPNS Menurut Pendidikan dan Jenis Kelamin pada
 — 2.3.2. **Unit-unit Organisasi dalam Kabupaten Ogan Ilir, 2018**
Table *Number of Civil Servants by Organization Unit and Classification
 In Ogan Ilir Regency, 2018*

Unit Organisasi/ Organization Unit (1)	Pria/Male					
	S3 (2)	S2 (3)	S1/D4 (4)	D3 (5)	D2 (6)	D1 (7)
24. SEKRETARIAT DAERAH	0	26	21	3	0	0
25. Sekretariat DPRD	0	5	11	0	0	1
26. Badan Kepegawaian dan Diklat Daerah	0	5	10	3	0	0
27. Badan Kesbang dan Politik	0	4	6	0	1	0
28. Badan Narkotika Nasional	0	0	1	0	0	0
29. Badan Penanggulangan Bencana Daerah	0	0	7	0	0	0
30. Badan Pendapatan Daerah	0	4	15	1	0	0
31. Badan Penelitian dan Pengembangan Daerah	0	5	4	0	0	0
32. Badan Pengelola Keuangan dan Aset Daerah	0	6	20	3	0	0
33. Badan Perencanaan dan Pembangunan Daerah	0	6	7	1	0	0
34. Dinas Kependudukan dan Pencatatan Sipil	0	3	6	0	1	2
35. Dinas Kesehatan	0	9	42	32	0	0
36. Dinas Komunikasi dan Informatika	0	6	8	0	0	0
37. Dinas Lingkungan Hidup dan Pertahanan	0	4	4	0	0	0
38. Dinas Pekerjaan Umum dan Penataan Ruang	0	6	16	2	0	0
39. Dinas Pemberdayaan Masyarakat Desa	0	6	10	0	0	0
40. Dinas Pemuda, Olahraga dan Pariwisata	0	5	5	0	0	0
41. Dinas Penanaman Modal dan Perizinan Terpadu Satu Pintu	0	5	3	3	0	0
42. Dinas Pendidikan dan Kebudayaan	0	40	561	16	141	13
43. Dinas Pengendalian Penduduk KB, PP dan Perlindungan Anak Daerah	0	3	7	2	0	0
44. Dinas Perhubungan	0	6	6	1	1	0
45. Dinas Perikanan	1	1	11	1	0	0
46. Dinas Perindustrian, Perdagangan, Koperasi dan UKM	0	4	9	0	0	0

Lanjutan Tabel/Continued Table 2.3.2.

Unit Organisasi/ Organization Unit (1)	Pria/Male					
	S3 (2)	S2 (3)	S1/D4 (4)	D3 (5)	D2 (6)	D1 (7)
45. Dinas Perpustakaan dan Kearsipan	0	5	3	0	0	0
46. Dinas Pertanian dan Ketahanan Pangan	0	3	41	5	0	0
47. Dinas Perumahan dan Kawasan Pemukiman	0	3	9	2	0	0
48. Dinas Sosial	0	4	6	0	0	0
49. Dinas Tenaga Kerja dan Transmigrasi	0	3	6	0	0	0
50. Inspektorat	0	17	15	1	0	0
51. RSUD	0	3	15	5	0	0
52. Satuan Polisi Pamong Praja dan Pemadam Kebakaran	0	3	5	1	0	0
53. Sekretariat KPU	0	1	1	0	0	0
54. KORPRI	0	1	0	0	0	0
55. Kantor Camat Indralaya	0	0	4	0	1	0
56. Kantor Camat Indralaya Selatan	0	1	4	0	0	1
57. Kantor Camat Indralaya Utara	0	1	3	0	0	0
58. Kantor Camat Kandis	0	1	3	0	0	0
59. Kantor Camat Lubuk Keliat	0	4	1	0	0	0
60. Kantor Camat Muara Kuang	0	0	4	0	0	0
61. Kantor Camat Payaraman	0	1	5	0	0	0
62. Kantor Camat Pemulutan	0	1	3	2	0	0
63. Kantor Camat Barat	0	0	3	1	0	0
64. Kantor Camat Pemulutan Selatan	0	3	3	1	0	0
65. Kantor Camat Rambang Kuang	0	2	3	0	0	0

Sumber: Badan Kepegawaian dan Diklat Daerah Kabupaten Ogan Ilir
Source: Representative of Personal Affairs of Ogan Ilir Regency

Unit Organisasi/ Organization Unit (1)	Pria/Male					
	S3 (2)	S2 (3)	S1/D4 (4)	D3 (5)	D2 (6)	D1 (7)
64. Kantor Camat Rantau Alai	0	0	3	0	1	0
65. Kantor Camat Rantau Panjang	0	1	3	1	0	0
66. Kantor Camat Sungai Pinang	0	1	2	0	0	0
67. Kantor Camat Tanjung Batu	0	0	8	0	0	0
68. Kantor Camat Tanjung Raja	0	1	1	0	1	0
69. Kantor Lurah Indralaya Indah	0	0	1	1	0	0
70. Kantor Lurah Indralaya Mulya	0	1	0	0	0	0
71. Kantor Lurah Raya	0	0	2	0	0	0
72. Kantor Lurah Muara Kuang	0	0	0	0	1	0
73. Kantor Lurah Payaraman Barat	0	0	0	0	1	0
74. Kantor Lurah Timur	0	0	1	0	0	0
75. Kantor Lurah Sungai Pinang	0	0	0	0	0	0
76. Kantor Lurah Tanjung Batu	0	0	0	0	1	0
77. Kantor Lurah Tanjung Batu Timur	0	0	1	0	0	0
78. Kantor Lurah Tanjung Raja	0	0	1	1	0	0
79. Kantor Lurah Raja Barat	0	1	0	0	0	0
80. Kantor Lurah Tanjung Raja Timur	0	0	0	0	0	0
81. Kantor Lurah Tanjung Raja Utara	0	0	1	0	0	0
82. Kantor Lurah Timbangan	0	0	1	0	0	0
Jumlah/Total	1	221	952	89	150	17
2017	0	204	961	100	208	17

Lanjutan Tabel/Continued Table 2.3.2.

Unit Organisasi/ Organization Unit (1)	Pria/Male			Jumlah/ Total (11)
	SMA (8)	SMP (9)	SD (10)	
24. SEKRETARIAT DAERAH	9	0	0	59
25. Sekretariat DPRD	6	0	0	23
26. Badan Kepegawaian dan Diklat Daerah	1	0	0	19
27. Badan Kesbang dan Politik	2	0	0	13
28. Badan Narkotika Nasional	2	0	0	3
29. Badan Penanggulangan Bencana Daerah	1	0	0	8
30. Badan Pendapatan Daerah	7	0	0	27
31. Badan Penelitian dan Pengembangan Daerah	2	0	0	11
32. Badan Pengelola Keuangan dan Aset Daerah	2	0	0	31
33. Badan Perencanaan dan Pembangunan Daerah	2	0	0	16
34. Dinas Kependudukan dan Pencatatan Sipil	1	0	0	13
35. Dinas Kesehatan	24	1	0	108
36. Dinas Komunikasi dan Informatika	0	0	0	14
37. Dinas Lingkungan Hidup dan Pertahanan	0	0	0	8
38. Dinas Pekerjaan Umum dan Penataan Ruang	10	4	0	38
39. Dinas Pemberdayaan Masyarakat Desa	1	0	0	17
40. Dinas Pemuda, Olahraga dan Pariwisata	1	0	0	11
41. Dinas Penanaman Modal dan Perizinan Terpadu Satu Pintu	2	0	0	13
42. Dinas Pendidikan dan Kebudayaan	207	13	5	996
43. Dinas Pengendalian Penduduk KB, PP dan Perlindungan Anak Daerah	2	0	0	14
44. Dinas Perhubungan	14	2	0	30
45. Dinas Perikanan	0	0	0	14
46. Dinas Perindustrian, Perdagangan, Koperasi dan UKM	1	0	0	14

Lanjutan Tabel/Continued Table 2.3.2.

Unit Organisasi/ Organization Unit (1)	Pria/Male			Jumlah/ Total (11)
	SMA (8)	SMP (9)	SD (10)	
45. Dinas Perpustakaan dan Kearsipan	0	0	0	8
46. Dinas Pertanian dan Ketahanan Pangan	27	2	0	78
47. Dinas Perumahan dan Kawasan Pemukiman	1	0	0	15
48. Dinas Sosial	1	0	0	11
49. Dinas Tenaga Kerja dan Transmigrasi	1	0	0	10
50. Inspektorat	1	0	0	34
51. RSUD	1	0	0	24
52. Satuan Polisi Pamong Praja dan Pemadam Kebakaran	14	0	0	23
53. Sekretariat KPU	0	0	0	2
54. KORPRI	0	0	0	1
55. Kantor Camat Indralaya	2	1	0	8
56. Kantor Camat Indralaya Selatan	4	0	0	10
57. Kantor Camat Indralaya Utara	5	0	0	9
58. Kantor Camat Kandis	4	0	0	8
59. Kantor Camat Lubuk Keliat	0	0	0	5
60. Kantor Camat Muara Kuang	7	0	0	11
61. Kantor Camat Payaraman	5	0	0	11
62. Kantor Camat Pemulutan	2	0	0	8
63. Kantor Camat Barat	3	0	0	7
64. Kantor Camat Pemulutan Selatan	4	0	0	11
65. Kantor Camat Rambang Kuang	0	0	0	8

Sumber: Badan Kepegawaian dan Diklat Daerah Kabupaten Ogan Ilir
Source: Representative of Personal Affairs of Ogan Ilir Regency

Lanjutan Tabel/Continued Table 2.3.2.

Unit Organisasi/ Organization Unit (1)	Pria/Male			Jumlah/ Total (11)
	SMA (8)	SMP (9)	SD (10)	
64. Kantor Camat Rantau Alai	6	0	0	11
65. Kantor Camat Rantau Panjang	2	0	0	6
66. Kantor Camat Sungai Pinang	3	1	0	9
67. Kantor Camat Tanjung Batu	3	0	0	6
68. Kantor Camat Tanjung Raja	5	0	0	13
69. Kantor Lurah Indralaya Indah	4	0	0	7
70. Kantor Lurah Indralaya Mulya	0	0	0	2
71. Kantor Lurah Raya	0	0	0	1
72. Kantor Lurah Muara Kuang	1	0	0	3
73. Kantor Lurah Payaraman Barat	4	0	0	5
74. Kantor Lurah Timur	0	0	0	1
75. Kantor Lurah Sungai Pinang	0	0	0	1
76. Kantor Lurah Tanjung Batu	1	0	0	1
77. Kantor Lurah Tanjung Batu Timur	0	0	0	1
78. Kantor Lurah Tanjung Raja	1	0	0	2
79. Kantor Lurah Raja Barat	0	0	0	2
80. Kantor Lurah Tanjung Raja Timur	2	0	0	3
81. Kantor Lurah Tanjung Raja Utara	0	0	0	0
82. Kantor Lurah Timbangan	1	0	0	2
Jumlah/Total	413	24	5	1872
2018	495	34	14	2033

Sumber: Badan Kepegawaian dan Diklat Daerah Kabupaten Ogan Ilir
Source: Representative of Personal Affairs of Ogan Ilir Regency

Lanjutan Tabel/Continued Table 2.3.2.

Unit Organisasi/ Organization Unit	Wanita/Female					
	S3	S2	S1/D4	D3	D2	D1
(1)	(12)	(13)	(14)	(15)	(16)	(17)
1. SEKRETARIAT DAERAH	0	5	16	6	0	0
2. Sekretariat DPRD	0	2	4	2	0	0
3. Badan Kepegawaian dan Diklat Daerah	0	2	10	1	0	0
4. Badan Kesbang dan Politik	0	1	6	0	0	0
5. Badan Narkotika Nasional	0	0	1	0	0	0
6. Badan Penanggulangan Bencana Daerah	0	0	2	0	0	0
7. Badan Pendapatan Daerah	0	3	5	0	0	0
8. Badan Penelitian dan Pengembangan Daerah	0	2	4	0	0	0
9. Badan Pengelola Keuangan dan Aset Daerah	0	3	6	1	0	0
10. Badan Perencanaan dan Pembangunan Daerah	0	7	5	2	0	0
11. Dinas Kependudukan dan Pencatatan Sipil	0	4	11	1	0	0
12. Dinas Kesehatan	0	13	224	330	1	13
13. Dinas Komunikasi dan Informatika	0	4	3	1	0	0
14. Dinas Lingkungan Hidup dan Pertahanan	0	3	4	2	0	0
15. Dinas Pekerjaan Umum dan Penataan Ruang	0	2	5	1	0	0
16. Dinas Pemberdayaan Masyarakat Desa	0	0	4	0	0	0
17. Dinas Pemuda, Olahraga dan Pariwisata	0	0	1	0	0	0
18. Dinas Penanaman Modal dan Perizinan Terpadu Satu Pintu	0	2	7	1	0	0
19. Dinas Pendidikan dan Kebudayaan	0	44	1463	27	355	9
20. Dinas Pengendalian Penduduk KB, PP dan Perlindungan Anak Daerah	0	9	20	3	0	0
21. Dinas Perhubungan	0	0	2	1	0	0
22. Dinas Perikanan	0	5	7	1	0	0
23. Dinas Perindustrian, Perdagangan, Koperasi dan UKM	0	2	2	1	0	0

Lanjutan Tabel/Continued Table 2.3.2.

Unit Organisasi/ Organization Unit (1)	Wanita/Female					
	S3 (12)	S2 (13)	S1/D4 (14)	D3 (15)	D2 (16)	D1 (17)
24. Dinas Perpustakaan dan Kearsipan	0	3	5	0	0	0
25. Dinas Pertanian dan Ketahanan Pangan	0	0	42	2	0	0
26. Dinas Perumahan dan Kawasan Pemukiman	0	2	4	1	0	0
27. Dinas Sosial	0	2	6	0	0	0
28. Dinas Tenaga Kerja dan Transmigrasi	0	2	9	1	0	0
29. Inspektorat	0	6	10	0	0	0
30. RSUD	0	3	33	23	0	0
31. Satuan Polisi Pamong Praja dan Pemadam Kebakaran	0	1	2	0	0	0
32. Sekretariat KPU	0	0	1	0	0	0
33. KORPRI	0	0	0	0	0	0
34. Kantor Camat Indralaya	0	0	4	1	0	0
35. Kantor Camat Indralaya Selatan	0	1	1	0	0	0
36. Kantor Camat Indralaya Utara	0	0	2	0	0	0
37. Kantor Camat Kandis	0	0	1	1	0	0
38. Kantor Camat Lubuk Keliat	0	0	2	0	0	0
39. Kantor Camat Muara Kuang	0	0	0	0	0	0
40. Kantor Camat Payaraman	0	0	2	0	0	0
41. Kantor Camat Pemulutan	0	1	1	0	0	0
42. Kantor Camat Barat	0	0	1	0	0	0
43. Kantor Camat Pemulutan Selatan	0	0	0	0	0	0
44. Kantor Camat Rambang Kuang	0	0	0	0	1	0

Sumber: Badan Kepegawaian dan Diklat Daerah Kabupaten Ogan Ilir
Source: Representative of Personal Affairs of Ogan Ilir Regency

Unit Organisasi/ Organization Unit (1)	Wanita/Female					
	S3 (12)	S2 (13)	S1/D4 (14)	D3 (15)	D2 (16)	D1 (17)
45. Kantor Camat Rantau Alai	0	0	0	1	0	0
46. Kantor Camat Rantau Panjang	0	0	0	0	0	0
47. Kantor Camat Sungai Pinang	0	0	0	0	0	0
48. Kantor Camat Tanjung Batu	0	1	3	0	0	0
49. Kantor Camat Tanjung Raja	0	1	3	0	0	0
50. Kantor Lurah Indralaya Indah	0	0	3	1	0	0
51. Kantor Lurah Indralaya Mulya	0	0	5	0	0	0
52. Kantor Lurah Raya	0	0	1	1	0	0
53. Kantor Lurah Muara Kuang	0	0	0	0	0	0
54. Kantor Lurah Payaraman Barat	0	0	2	0	0	0
55. Kantor Lurah Timur	0	0	0	0	0	0
56. Kantor Lurah Sungai Pinang	0	0	0	0	0	0
57. Kantor Lurah Tanjung Batu	0	1	1	1	0	0
58. Kantor Lurah Tanjung Batu Timur	0	0	0	0	0	0
59. Kantor Lurah Tanjung Raja	0	0	1	0	0	0
60. Kantor Lurah Raja Barat	0	1	0	0	0	0
61. Kantor Lurah Tanjung Raja Timur	0	1	1	0	0	0
62. Kantor Lurah Tanjung Raja Utara	0	0	0	1	0	0
63. Kantor Lurah Timbangan	0	0	2	0	0	0
Jumlah/Total	0	0	1960	415	357	22
2017	0	114	1757	433	514	26

Lanjutan Tabel/Continued Table 2.3.2.

	Unit Organisasi/ Organization Unit	Wanita/Female			Jumlah/ Total
		SMA	SMP	SD	
(1)	(18)	(19)	(20)	(21)	
1.	SEKRETARIAT DAERAH	6	0	0	33
2.	Sekretariat DPRD	0	0	0	8
3.	Badan Kepegawaian dan Diklat Daerah	0	0	0	13
4.	Badan Kesbang dan Politik	1	0	0	8
5.	Badan Narkotika Nasional	0	0	0	1
6.	Badan Penanggulangan Bencana Daerah	1	0	0	3
7.	Badan Pendapatan Daerah	2	0	0	10
8.	Badan Penelitian dan Pengembangan Daerah	0	0	0	6
9.	Badan Pengelola Keuangan dan Aset Daerah	0	0	0	10
10.	Badan Perencanaan dan Pembangunan Daerah	1	0	0	15
11.	Dinas Kependudukan dan Pencatatan Sipil	2	0	0	18
12.	Dinas Kesehatan	84	1	0	666
13.	Dinas Komunikasi dan Informatika	0	0	0	8
14.	Dinas Lingkungan Hidup dan Pertahanan	0	0	0	9
15.	Dinas Pekerjaan Umum dan Penataan Ruang	0	0	0	8
16.	Dinas Pemberdayaan Masyarakat Desa	2	0	0	6
17.	Dinas Pemuda, Olahraga dan Pariwisata	1	0	0	2
18.	Dinas Penanaman Modal dan Perizinan Terpadu Satu Pintu	0	0	0	10
19.	Dinas Pendidikan dan Kebudayaan	384	1	0	2283
20.	Dinas Pengendalian Penduduk KB, PP dan Perlindungan Anak Daerah	4	0	0	36
21.	Dinas Perhubungan	1	0	0	4
22.	Dinas Perikanan	0	1	0	14
23.	Dinas Perindustrian, Perdagangan, Koperasi dan UKM	0	0	0	5

Lanjutan Tabel/Continued Table 2.3.2.

Unit Organisasi/ Organization Unit (1)	Wanita/Female			Jumlah/ Total (21)
	SMA (18)	SMP (19)	SD (20)	
24. Dinas Perpustakaan dan Kearsipan	1	0	0	9
25. Dinas Pertanian dan Ketahanan Pangan	10	0	0	54
26. Dinas Perumahan dan Kawasan Pemukiman	2	0	0	9
27. Dinas Sosial	1	0	0	9
28. Dinas Tenaga Kerja dan Transmigrasi	4	0	0	16
29. Inspektorat	3	0	0	19
30. RSUD	1	0	0	60
31. Satuan Polisi Pamong Praja dan Pemadam Kebakaran	2	0	0	5
32. Sekretariat KPU	0	0	0	1
33. KORPRI	0	0	0	0
34. Kantor Camat Indralaya	3	0	0	8
35. Kantor Camat Indralaya Selatan	0	0	0	2
36. Kantor Camat Indralaya Utara	1	0	0	3
37. Kantor Camat Kandis	0	0	0	2
38. Kantor Camat Lubuk Keliat	1	0	0	3
39. Kantor Camat Muara Kuang	2	0	0	2
40. Kantor Camat Payaraman	0	0	0	2
41. Kantor Camat Pemulutan	4	0	0	6
42. Kantor Camat Barat	0	0	0	1
43. Kantor Camat Pemulutan Selatan	2	0	0	2
44. Kantor Camat Rambang Kuang	0	0	0	1

Sumber: Badan Kepegawaian dan Diklat Daerah Kabupaten Ogan Ilir

Source: Representative of Personal Affairs of Ogan Ilir Regency

Lanjutan Tabel/Continued Table 2.3.2.

	Unit Organisasi/ Organization Unit (1)	Wanita/Female			Jumlah/ Total (21)
		SMA (18)	SMP (19)	SD (20)	
45.	Kantor Camat Rantau Alai	1	0	0	2
46.	Kantor Camat Rantau Panjang	1	0	0	1
47.	Kantor Camat Sungai Pinang	3	0	0	3
48.	Kantor Camat Tanjung Batu	0	0	0	4
49.	Kantor Camat Tanjung Raja	5	0	0	9
50.	Kantor Lurah Indralaya Indah	0	0	0	4
51.	Kantor Lurah Indralaya Mulya	1	0	0	6
52.	Kantor Lurah Raya	0	0	0	2
53.	Kantor Lurah Muara Kuang	1	0	0	1
54.	Kantor Lurah Payaraman Barat	0	0	0	2
55.	Kantor Lurah Timur	1	0	0	1
56.	Kantor Lurah Sungai Pinang	1	0	0	1
57.	Kantor Lurah Tanjung Batu	0	0	0	3
58.	Kantor Lurah Tanjung Batu Timur	3	0	0	3
59.	Kantor Lurah Tanjung Raja	0	0	0	1
60.	Kantor Lurah Raja Barat	0	0	0	1
61.	Kantor Lurah Tanjung Raja Timur	0	0	0	2
62.	Kantor Lurah Tanjung Raja Utara	1	0	0	2
63.	Kantor Lurah Timbangan	0	0	0	2
jumlah		544	3	0	3440
2017		724	7	-	3575

Tabel 2.3.3. Jumlah Pegawai Negeri Sipil Menurut Dinas/Instansi Pemerintah dan Jenis Kelamin di Kabupaten Ogan Ilir, 2018
Table 2.3.3. *Number of Civil Servants by Organization Unit and Sex in Ogan Ilir Regency, 2018*

Dinas/ Instansi Pemerintah / Organization Unit	Jenis Kelamin/ Sex		
	Laki-Laki/ Men	Perempuan/ Women	Jumlah/ Total
(1)	(2)	(3)	(4)
1. SEKRETARIAT DAERAH	59	33	92
2. Sekretariat DPRD	23	8	31
3. Badan Kepegawaian dan Diklat Daerah	19	13	32
4. Badan Kesbang dan Politik	13	8	21
5. Badan Narkotika Nasional	3	1	4
6. Badan Penanggulangan Bencana Daerah	8	3	11
7. Badan Pendapatan Daerah	27	10	37
8. Badan Penelitian dan Pengembangan Daerah	11	6	17
9. Badan Pengelola Keuangan dan Aset Daerah	31	10	41
10. Badan Perencanaan dan Pembangunan Daerah	16	15	31
11. Dinas Kependudukan dan Pencatatan Sipil	11	18	29
12. Dinas Kesehatan	110	666	776
13. Dinas Komunikasi dan Informatika	14	8	22
14. Dinas Lingkungan Hidup dan Pertahanan	8	9	17
15. Dinas Pekerjaan Umum dan Penataan Ruang	38	8	46
16. Dinas Pemberdayaan Masyarakat Desa	17	6	23
17. Dinas Pemuda, Olahraga dan Pariwisata	11	2	13
18. Dinas Penanaman Modal dan Perizinan Terpadu Satu Pintu	13	10	23
19. Dinas Pendidikan dan Kebudayaan	996	2283	3279
20. Dinas Pengendalian Penduduk KB, PP dan Perlindungan Anak Daerah	14	36	50
21. Dinas Perhubungan	30	4	34
22. Dinas Perikanan	14	14	28
23. Dinas Perindustrian, Perdagangan, Koperasi dan UKM	14	5	19

Berlanjut/ Continued...

Lanjutan Tabel 2.3.3/ Continued Table 2.3.3.

Dinas/ Instansi Pemerintah / Organization Unit	JenisKelamin/ Sex		
	Laki-Laki/ Men	Perempuan/ Women	Jumlah/ Total
(1)	(2)	(3)	(4)
24. Dinas Perpustakaan dan Kearsipan	8	9	17
25. Dinas Pertanian dan Ketahanan Pangan	78	54	132
26. Dinas Perumahan dan Kawasan Pemukiman	15	9	24
27. Dinas Sosial	11	9	20
28. Dinas Tenaga Kerja dan Transmigrasi	10	16	26
29. Inspektorat	34	19	53
30. RSUD	24	60	84
31. Satuan Polisi Pamong Praja dan Pemadam Kebakaran	23	5	28
32. Sekretariat KPU	2	1	3
33. KORPRI	1	0	1
34. Kantor Camat Indralaya	8	9	17
35. Kantor Camat Indralaya Selatan	10	1	11
36. Kantor Camat Indralaya Utara	9	3	12
37. Kantor Camat Kandis	8	2	10
38. Kantor Camat Lubuk Keliat	5	3	8
39. Kantor Camat Muara Kuang	11	2	13
40. Kantor Camat Payaraman	11	2	13
41. Kantor Camat Pemulutan	8	6	14
42. Kantor Camat Barat	7	1	8
43. Kantor Camat Pemulutan Selatan	11	2	13
44. Kantor Camat Rambang Kuang	11	1	12

berlanjut

Sumber: Badan Kepegawaian dan Diklat Daerah Kabupaten Ogan Ilir

Source: Representative of Personal Affairs of Ogan Ilir Regency

Dinas/ Instansi Pemerintah / <i>Organization Unit</i>	Jenis Kelamin/ <i>Sex</i>		
	Laki-Laki/ <i>Men</i>	Perempuan/ <i>Women</i>	Jumlah/ <i>Total</i>
(1)	(2)	(3)	(4)
45. Kantor Camat Rantau Alai	6	2	8
46. Kantor Camat Rantau Panjang	9	1	10
47. Kantor Camat Sungai Pinang	6	4	10
48. Kantor Camat Tanjung Batu	13	4	17
49. Kantor Camat Tanjung Raja	7	8	15
50. Kantor Lurah Indralaya Indah	2	4	6
51. Kantor Lurah Indralaya Mulya	1	6	7
52. Kantor Lurah Raya	3	2	5
53. Kantor Lurah Muara Kuang	5	1	6
54. Kantor Lurah Payaraman Barat	1	2	3
55. Kantor Lurah Timur	1	1	2
56. Kantor Lurah Sungai Pinang	1	2	3
57. Kantor Lurah Tanjung Batu	1	2	3
58. Kantor Lurah Tanjung Batu Timur	2	3	5
59. Kantor Lurah Tanjung Raja	2	1	3
60. Kantor Lurah Raja Barat	3	0	3
61. Kantor Lurah Tanjung Raja Timur	0	2	2
62. Kantor Lurah Tanjung Raja Utara	2	3	5
63. Kantor Lurah Timbangan	2	2	4
<i>Jumlah/ Total</i>	1877	3440	5312
2017	2033	3575	5608

Tabel
Table

2.3.4.

Jumlah Pegawai Negeri Sipil Menurut Dinas/ Instansi Pemerintah dan Golongan di Kabupaten Ogan Ilir, 2018
Number of Civil Servants by Organization Unit and Class in Ogan Ilir Regency, 2018

	Dinas/ Instansi Pemerintah / <i>Organization Unit</i>	Golongan				Jumlah
		I	II	III	IV	
	(1)	(2)	(3)	(4)	(5)	(6)
1.	SEKRETARIAT DAERAH	0	19	46	27	92
2.	Sekretariat DPRD	0	8	18	5	31
3.	Badan Kepegawaian dan Diklat Daerah	0	4	24	4	32
4.	Badan Kesbang dan Politik	0	1	12	8	21
5.	Badan Narkotika Nasional	0	2	2	0	4
6.	Badan Penanggulangan Bencana Daerah	0	2	7	2	11
7.	Badan Pendapatan Daerah	0	8	27	2	37
8.	Badan Penelitian dan Pengembangan Daerah	0	0	13	4	17
9.	Badan Pengelola Keuangan dan Aset Daerah	0	7	29	5	41
10.	Badan Perencanaan dan Pembangunan Daerah	0	6	17	8	31
11.	Dinas Kependudukan dan Pencatatan Sipil	0	1	22	6	29
12.	Dinas Kesehatan	1	126	630	19	776
13.	Dinas Komunikasi dan Informatika	0	0	17	5	22
14.	Dinas Lingkungan Hidup dan Pertahanan	0	1	8	8	17
15.	Dinas Pekerjaan Umum dan Penataan Ruang	2	11	24	9	46
16.	Dinas Pemberdayaan Masyarakat Desa	0	2	14	7	23
17.	Dinas Pemuda, Olahraga dan Pariwisata	0	1	7	5	13
18.	Dinas Penanaman Modal dan Perizinan Terpadu Satu Pintu	0	5	12	6	23
19.	Dinas Pendidikan dan Kebudayaan	6	238	1775	1260	3279
20.	Dinas Pengendalian Penduduk KB, PP dan Perlindungan Anak Daerah	0	0	39	11	50
21.	Dinas Perhubungan	1	11	17	5	34
22.	Dinas Perikanan	0	1	20	7	28
23.	Dinas Perindustrian, Perdagangan, Koperasi dan UKM	0	1	12	6	19

Berlanjut/ *Continued...*

Lanjutan Tabel 2.3.4/ Continued Table 2.3.4.

Dinas/ Instansi Pemerintah / Organization Unit (1)	Golongan				Jumlah (6)
	I (2)	II (3)	III (4)	IV (5)	
24. Dinas Perpustakaan dan Kearsipan	0	0	9	8	17
25. Dinas Pertanian dan Ketahanan Pangan	2	31	79	20	132
26. Dinas Perumahan dan Kawasan Pemukiman	0	3	19	2	24
27. Dinas Sosial	0	0	13	7	20
28. Dinas Tenaga Kerja dan Transmigrasi	0	3	18	5	26
29. Inspektorat	0	3	22	28	53
30. RSUD	0	11	71	2	84
31. Satuan Polisi Pamong Praja dan Pemadam Kebakaran	0	13	11	4	28
32. Sekretariat KPU	0	0	1	2	3
33. KORPRI	0	0	0	1	1
34. Kantor Camat Indralaya	1	6	9	1	17
35. Kantor Camat Indralaya Selatan	0	3	7	1	11
36. Kantor Camat Indralaya Utara	1	4	5	2	12
37. Kantor Camat Kandis	0	1	8	1	10
38. Kantor Camat Lubuk Keliat	0	0	4	4	8
39. Kantor Camat Muara Kuang	0	5	8	0	13
40. Kantor Camat Payaraman	0	4	7	2	13
41. Kantor Camat Pemulutan	0	4	9	1	14
42. Kantor Camat Barat	0	2	6	0	8
43. Kantor Camat Pemulutan Selatan	0	6	6	1	13
44. Kantor Camat Rambang Kuang	0	5	4	3	12

berlanjut

Sumber: Badan Kepegawaian dan Diklat Daerah Kabupaten Ogan Ilir
Source: Representative of Personal Affairs of Ogan Ilir Regency

Dinas/ Instansi Pemerintah / <i>Organization Unit</i>	Golongan				Jumlah
	I	II	III	IV	
	(2)	(3)	(4)	(5)	
(1)	(2)	(3)	(4)	(5)	(6)
45. Kantor Camat Rantau Alai	0	1	6	1	8
46. Kantor Camat Rantau Panjang	1	4	4	1	10
47. Kantor Camat Sungai Pinang	0	2	4	4	10
48. Kantor Camat Tanjung Batu	0	5	9	3	17
49. Kantor Camat Tanjung Raja	0	6	7	2	15
50. Kantor Lurah Indralaya Indah	0	1	5	0	6
51. Kantor Lurah Indralaya Mulya	0	0	7	0	7
52. Kantor Lurah Raya	0	0	5	0	5
53. Kantor Lurah Muara Kuang	0	1	5	0	6
54. Kantor Lurah Payaraman Barat	0	0	2	1	3
55. Kantor Lurah Timur	0	0	2	0	2
56. Kantor Lurah Sungai Pinang	0	0	3	0	3
57. Kantor Lurah Tanjung Batu	0	0	2	1	3
58. Kantor Lurah Tanjung Batu Timur	0	1	4	0	5
59. Kantor Lurah Tanjung Raja	0	0	3	0	3
60. Kantor Lurah Raja Barat	0	0	3	0	3
61. Kantor Lurah Tanjung Raja Timur	0	0	2	0	2
62. Kantor Lurah Tanjung Raja Utara	0	0	5	0	5
63. Kantor Lurah Timbangan	0	0	4	0	4
<i>Jumlah/ Total</i>	15	580	3190	1527	5312
<i>jumlah</i>	27	720	3261	1600	5608

Tabel 2.3.5. Jumlah Pegawai Negeri Sipil Menurut Golongan Kepangkatan dan Jenis Kelamin di Kabupaten Ogan Ilir, 2018
Table 2.3.5. *Number of Civil Servants by Hierarchy and Sex in Ogan Ilir Regency, 2018*

GolonganKepangkatan/ <i>Hierarchy</i>	JenisKelamin/ <i>Sex</i>		
	Laki-Laki/ <i>Men</i>	Perempuan/ <i>Women</i>	Jumlah/ <i>Total</i>
(1)	(2)	(3)	(4)
I/A (JuruMuda)	0	0	0
I/B (JuruMuda Tingkat I)	1	0	1
I/C (Juru)	7	1	8
I/D (Juru Tingkat I)	6	0	6
Golongan I/Range I	14	1	15
II/A (PengaturMuda)	42	32	74
II/B (PengaturMuda Tingkat I)	97	53	150
II/C (Pengatur)	91	78	169
II/D (Pengatur Tingkat I)	67	120	187
Golongan II/Range II	297	283	580
III/A (PenataMuda)	175	444	619
III/B (PenataMuda Tingkat I)	270	725	995
III/C (Penata)	278	469	747
III/D (Penata Tingkat I)	300	529	829
Golongan III/Range III	1023	2167	3190
IV/A (Pembina Muda)	433	877	1310
IV/B (Pembina Muda Tingkat I)	80	110	190
IV/C (Pembina)	24	2	26
IV/D (Pembina Tingkat I)	1	0	1
IV/E (Pembina Utama)	538	989	1527
Golongan IV/Range IV	0	0	0
Jumlah/ Total	1872	3440	5312
2017	2033	3575	5608

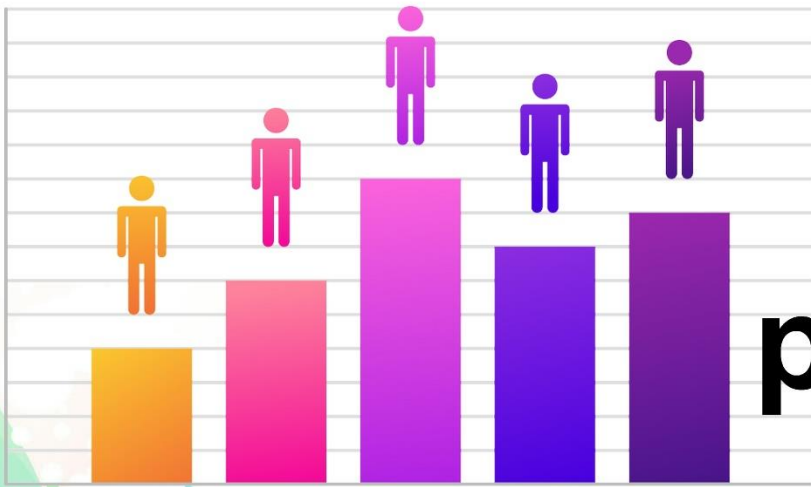
Sumber: Badan Kepegawaian dan Diklat Daerah Kabupaten Ogan Ilir
Source: *Representative of Personal Affairs of Ogan Ilir Regency*

Tabel Jumlah Staf Kepolisian Resort Ogan Ilir di Kabupaten Ogan Ilir, 2018
 — 2.3.6. Number of Personal of Kepolisian Resort of Ogan Ilir in Ogan Ilir Regency, 2018
 Table

Polres/ Polsektif	JenisKepegawaian/Kind of Employee			Jumlah/ Total
	Polri/ Indonesian Police	Sipil/ Civil Servant	Honorarium	
(1)	(2)	(3)	(4)	(5)
I. StafPolres/Staff	360	5	0	365
II. Polsek di Kecamatan				
/Polsek in Subdistrict				
010. MuaraKuang	18	0	0	18
011. RambangKuang	4	0	0	4
012. LubukKeliat	4	0	0	4
020. TanjungBatu	23	0	0	23
021. Payaraman	4	0	0	4
030. Rantau Alai	25	0	0	25
031. Kandis	4	0	0	4
040. Tanjung Raja	27	0	0	27
041. RantauPanjang	4	0	0	4
042. Sungai Pinang	4	0	0	4
050. Pemulutan	37	0	0	37
051. Pemulutan Selatan	4	0	0	4
052. Pemulutan Barat	4	0	0	4
060. Indralaya	33	0	0	33
061. Indralaya Utara	4	0	0	4
062. Indralaya Selatan	4	0	0	4
Jumlah/Total	563	5	0	568
2017	563	5	0	568
2016	562	7	0	569

Sumber: Polres Kabupaten Ogan Ilir

Source : Policemen Resort Quarter of OganIlirRegency



BAB 3

pendudukan

Pada tahun 2017 tercatat jumlah penduduk Ogan Ilir sebanyak 419,773 jiwa, sedangkan di tahun 2018 mengalami kenaikan menjadi 425 032 jiwa dengan laju pertumbuhan penduduk 1,27.

Jumlah penduduk berdasarkan jenis kelamin 2018



<https://oganilirkab.bps.go.id>

3.1. PENDUDUK

Kesejahteraan penduduk merupakan sasaran utama dari pembangunan. Sasaran ini tidak mungkin tercapai bila pemerintah khususnya pemerintah daerah Kabupaten Ogan Ilir tidak dapat memecahkan masalah kependudukan, seperti besarnya jumlah dan tidak meratanya penyebaran penduduk di Kabupaten Ogan Ilir.

Pada tahun 2017 tercatat jumlah penduduk sebanyak **419,773** jiwa, sedangkan di tahun 2018 mengalami kenaikan menjadi **425 032** jiwa dengan laju pertumbuhan penduduk 1,27.

Jumlah penduduk yang selalu bertambah tiap tahunnya, sedangkan luas wilayah yang tidak mengalami pemekaran menyebabkan tingkat kepadatan penduduk di Kabupaten Ogan Ilir juga semakin tinggi. Di tahun 2017 kepadatan penduduk Kabupaten Ogan Ilir sebesar 155,47 jiwa/km², kemudian naik menjadi 159,42 jiwa/km² di tahun 2018. Ini berarti pada setiap kilometer persegi (km²) dihuni oleh sebanyak sekitar 159 orang penduduk.

3.2 POPULATION

Public welfare is the primary target of development. This goal will not be achieved if local government of Ogan Ilir can't solve demographic problems; such as the huge number and unevenly distribution of population in Ogan Ilir Regency.

*In 2017, the population was recorded at **419,773** people, meanwhile in 2018 increasing to **425 032** people with population growth rate 1.27.*

The population number increases every year while region width doesn't. Causing the higher and higher density level within unexpanded region in Ogan Ilir Regency. In 2017, the density level of Ogan Ilir Regency was 155.47 inhabitants persquare cilometres and then increased to 159.42 inhabitants persquare cilometres in 2018. It means that in every square cilometres is occupied by approximately 159 inhabitants.

PENDUDUK DAN ANGKATAN KERJA

POPULATION AND LABOUR FORCE

Kepadatan tertinggi terjadi di Kecamatan Tanjung Raja yakni 630,33 jiwa, dan kepadatan terendah terjadi di kecamatan Rambang Kuang dengan 41,67 jiwa/km².

3.2. ANGKATAN KERJA

Masalah kependudukan selalu berkaitan dengan masalah ketenagakerjaan. Salah satu contoh adalah tingginya tingkat pertumbuhan penduduk akan menimbulkan pengangguran dan setengah pengangguran.

Menurut catatan dari Dinas Tenaga Kerja dan Transmigrasi Kabupaten Ogan Ilir, terjadi pengurangan jumlah pencari kerja, yakni dari 2.316 di tahun 2017 menjadi 1.643 di tahun 2018.

Dalam upaya meningkatkan taraf hidup pekerja, pemerintah Kabupaten Ogan Ilir melalui Dinas Tenaga Kerja dan Transmigrasi menetapkan upah minimum Kabupaten pada tahun 2018 berkisar antara Rp 2.660.000,- sampai dengan R 2.900.000,- Diharapkan setiap tahun akan mengalami kenaikan.

The highest density level is in Tanjung Raja Subdistrict with 630,33 inhabitants persquare cilometres and the lowest is Rambang Kuang Subdistrict with 41,67 inhabitants persquare cilometres.

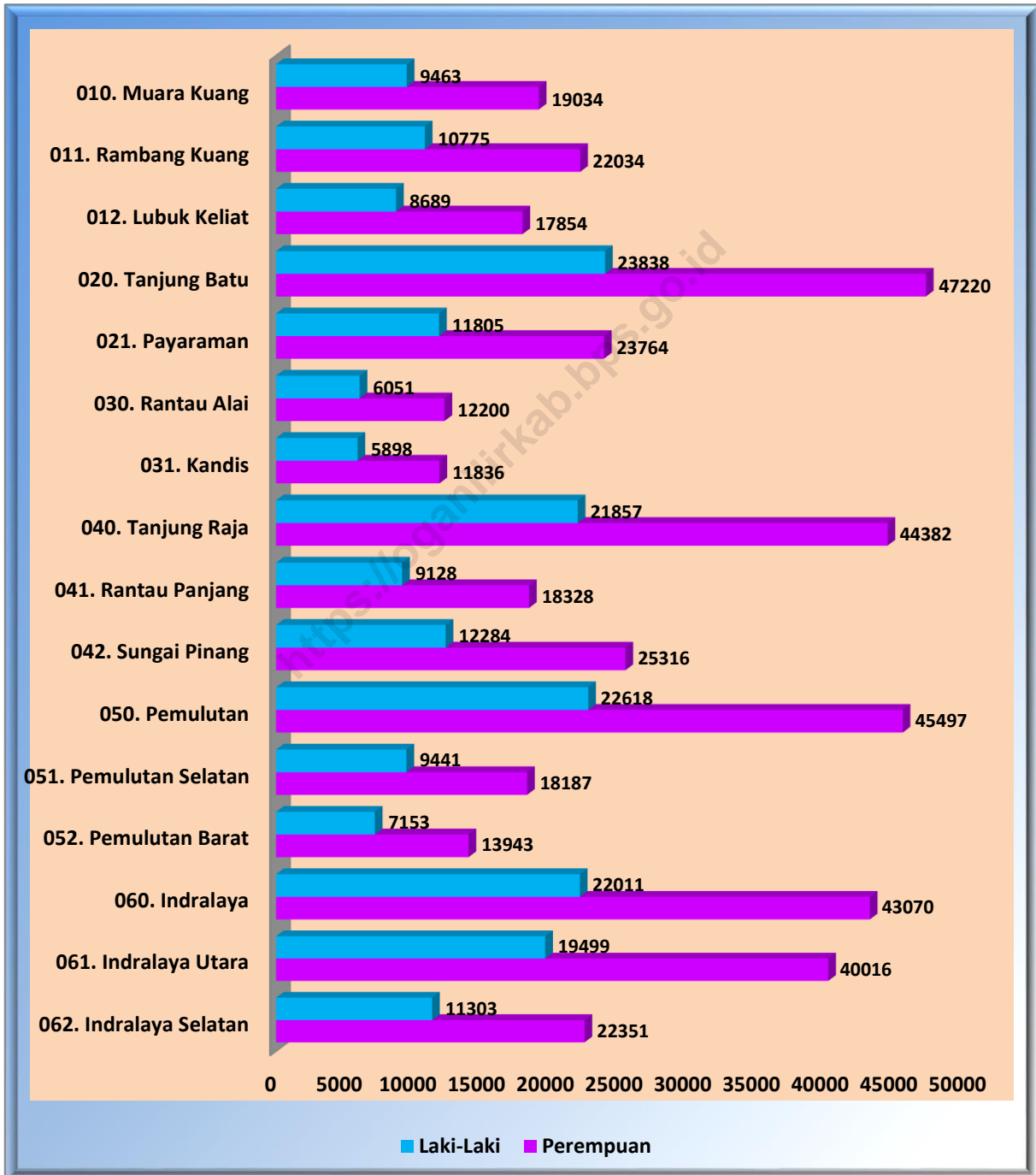
3.3. LABOUR FORCE

The population problem is always connected with the labor force: one of the example is the rapid growth of population which will also influences the man power supply.

According to Transmigration and Labour Office of Ogan Ilir Regency, there's decreasing number of job seeker from 2,316 persons in 2016 to 1,643 persons in 2018.

In the efforts of improving life's level of the worker, Ogan Ilir Government through Transmigration and Labour Office determined the minimum wage of the regency in 2016 ranging from Rp 2,250,000.- up to Rp 2,800,000.- . Hopefully it will increase each year.

Gambar 3 Jumlah Penduduk Menurut Kecamatan dan Jenis Kelamin di Kabupaten Ogan Ilir, 2018
Number of Population by Subdistricts and Sex in Ogan Ilir Regency, 2018



PENDUDUK DAN ANGKATAN KERJA

POPULATION AND LABOUR FORCE

Jumlah, Distribusi, dan Kepadatan Penduduk Menurut Kecamatan di
Kabupaten Ogan Ilir, 2018
Tabel 3.1.1. *Number of Population, Population Distribution and Population Density
by Subdistricts in Ogan Ilir Regency, 2018*

Kecamatan/ Subdistricts	Luas/Total Area (Km ² /Sq Km)	Jumlah Penduduk/ Number of Population	Persentase Penduduk/ Percentage of Total Population	Kepadatan/Km ² Density/Sq Km
(1)	(2)	(3)	(4)	(5)
010, Muara Kuang	300,75	19 034	4,48	63,29
011, Rambang Kuang	528,82	22 034	5,18	41,67
012, Lubuk Keliat	207,67	17 853	4,20	85,97
020, Tanjung Batu	263,75	47 220	11,11	179,03
021, Payaraman	180,57	23 765	5,59	131,61
030, Rantau Alai	62,16	12 201	2,87	196,27
031, Kandis	50,25	11 837	2,78	235,55
040, Tanjung Raja	70,41	44 381	10,44	630,33
041, Rantau Panjang	40,85	18 329	4,31	448,67
042, Sungai Pinang	42,62	25 316	5,96	594,00
050, Pemulutan	122,92	45 497	10,70	370,13
051, Pemulutan Selatan	61,49	18 187	4,28	295,77
052, Pemulutan Barat	60	13 943	3,28	232,38
060, Indralaya	101,22	43 070	10,13	425,51
061, Indralaya Utara	472,33	40 016	9,41	84,72
062, Indralaya Selatan	100,26	22 351	5,26	222,93
Jumlah/Total	2666,07	425 032	100,00	159,42
2017	2666,07	414,504	100,00	155,47
2016	2666,07	409,171	100,00	153,47

Sumber: Badan Pusat Statistik Kabupaten Ogan Ilir

Source: BPS Statistics of Ogan Ilir Regency

Keterangan/Note: Proyeksi Penduduk Indonesia 2010-2020/Indonesia Population Projection 2010-2020

**PENDUDUK
DAN ANGKATAN KERJA**
POPULATION AND LABOUR FORCE

Tabel 3,1,2, Jumlah Penduduk dan Rasio Jenis Kelamin Menurut Kecamatan di Kabupaten Ogan Ilir, 2018
Table Population and Sex Ratio by Subdistrict in Ogan Ilir Regency, 2018

Kecamatan/ <i>Subdistricts</i>	Jenis Kelamin/ <i>Sex</i>			Rasio Jenis Kelamin/ <i>Sex Ratio</i>
	Laki-laki/ <i>Male</i>	Perempuan/ <i>Female</i>	Jumlah/ <i>Total</i>	
(1)	(2)	(3)	(4)	(5)
010, Muara Kuang	9571	9463	19 034	101,14
011, Rambang Kuang	11 259	10 775	22 034	104,49
012, Lubuk Keliat	9164	8689	17 853	105,47
020, Tanjung Batu	23 382	23 838	47 220	98,09
021, Payaraman	11 960	11 805	23 765	101,31
030, Rantau Alai	6150	6051	12 201	101,64
031, Kandis	5939	5898	11 837	100,70
040, Tanjung Raja	22 524	21 857	44 381	103,05
041, Rantau Panjang	9201	9128	18 329	100,80
042, Sungai Pinang	13 032	12 284	25 316	106,09
050, Pemulutan	22 879	22 618	45 497	101,15
051, Pemulutan Selatan	8746	9441	18 187	92,64
052, Pemulutan Barat	6790	7153	13 943	94,93
060, Indralaya	21 059	22 011	43 070	95,67
061, Indralaya Utara	20 517	19 499	40 016	105,22
062, Indralaya Selatan	11 048	11 303	22 351	97,74
Jumlah/<i>Total</i>	213 219	211 813	425 032	100,66
2017	210,609	209,164	419,773	100.7
2016	207,798	206,706	414,504	100.5

Sumber: Badan Pusat Statistik Kabupaten Ogan Ilir

Source: BPS-Statistics of Ogan Ilir Regency

Keterangan/Note: Proyeksi Penduduk Indonesia 2010-2020/*Indonesia Population Projection 2010-2020*

**PENDUDUK
DAN ANGKATAN KERJA**
POPULATION AND LABOUR FORCE

Tabel
Table 3,1,3, Jumlah Penduduk dan Laju Pertumbuhan Penduduk Menurut Kecamatan di Kabupaten Ogan Ilir, 2016, 2017 dan 2018
Population and Population Growth Rate by Subdistrict in Ogan Ilir Regency, 2010, 2015 dan 2017

Kecamatan/ Subdistricts	Jumlah Penduduk/ Number of Population (Orang)			Laju Pertumbuhan Penduduk per Tahun (%)	
	2016	2017	2018	2010-2016	2017-2018
(2)	(3)	(4)	(5)	(6)	(7)
010, Muara Kuang	18 466	18,847	19 034		0,99
011, Rambang Kuang	21 226	21,766	22 034		1,23
012, Lubuk Keliat	17 372	17,695	17 853		0,89
020, Tanjung Batu	45 400	46,616	47 220		1,30
021, Payaraman	23 043	23,526	23 765		1,02
030, Rantau Alai	11 661	12,021	12 201		1,50
031, Kandis	11 274	11,649	11 837		1,61
040, Tanjung Raja	43 145	43,973	44 381		0,93
041, Rantau Panjang	17 666	18,109	18 329		1,21
042, Sungai Pinang	24 538	25,059	25 316		1,03
050, Pemulutan	43 776	44,926	45 497		1,27
051, Pemulutan Selatan	17 558	17,979	18 187		1,16
052, Pemulutan Barat	13 398	13,762	13 943		1,32
060, Indralaya	41 062	42,402	43 070		1,58
061, Indralaya Utara	37 965	39,333	40 016		1,74
062, Indralaya Selatan	21 623	22,110	22 351		1,09
Kabupaten Ogan Ilir	409 171	419,773	425 032		1,25

Sumber: Badan Pusat Statistik Kabupaten Ogan Ilir
Source: BPS Statistics of Ogan Ilir Regency

Tabel 3,1,4, Jumlah Penduduk Menurut Kelompok Umur dan Jenis Kelamin di Kabupaten Ogan Ilir, 2018
Table 3,1,4, *Population by Age Group and Sex in Ogan Ilir Regency, 2018*

Sumber: Proyeksi Penduduk Indonesia 2010–2035

Kelompok Umur/ Age Group	Jenis Kelamin/Sex		Jumlah/Total
	Laki-laki/ Male	Perempuan/ Female	
(1)	(2)	(3)	(4)
0 - 4	19 925	19 016	38 941
5 - 9	20 912	19 848	40 760
10 - 14	21 026	19 912	40 938
15 - 19	19 927	18 500	38 427
20 - 24	18 895	17 066	35 961
25 - 29	16 290	15 870	32 160
30 - 34	16 181	16 083	32 264
35 - 39	15 700	15 777	31 477
40 - 44	14 356	14 953	29 309
45 - 49	13 899	13 736	27 635
50 - 54	11 278	11 553	22 831
55 - 59	9041	9503	18 544
60 - 64	6905	7613	14 518
65 - 69	4301	5070	9371
70 - 74	2452	3478	5930
75+	2131	3835	5966
Jumlah/Total	213 219	211 813	425 032

Source: Indonesia Population Projection 2010–2035

**PENDUDUK
DAN ANGKATAN KERJA**
POPULATION AND LABOUR FORCE

**Tabel
Table**

3,1,6,

**Banyaknya Penduduk, Rumah Tangga dan Rata-rata Anggota
Rumah Tangga Menurut Kecamatan di Kabupaten Ogan Ilir, 2018**
*Total Population, Households and Average Household Member in
Ogan Ilir Regency, 2018*

Tahun	Jumlah Penduduk (Orang)	Jumlah Rumah Tangga	Rata-rata Anggota Rumah Tangga
(1)	(2)	(3)	(4)
2017	414 504	103 343	4,01
2018	425 032	101 325	4,19

Sumber: Badan Pusat Statistik Kabupaten Ogan Ilir
Source: BPS Statistics of Ogan Ilir Regency

Tabel 3,1,7, Jumlah Wanita Pernah Kawin menurut Usia Perkawinan Pertama dan Klasifikasi Daerah Kabupaten Ogan Ilir, 2016
Table 3,1,7, *Percentage of Women Ever Married by Age of First Marriage and Classification of Ogan Ilir Regency, 2016*

Usia Perkawinan Pertama/ Age of First Marriage	Kota/ City	Desa/ Village	Kota+Desa/ City+Village
(1)	(2)	(3)	(4)
≤ 16	4 072	15 151	19 223
17-18	4 707	22 853	27 560
19-24	10 986	44 051	55 037
25+	4 317	10 418	14 735
Jumlah/Total	24 082	92 473	116 555

Sumber: Badan Pusat Statistik Kabupaten Ogan Ilir
Source: BPS Statistics of Ogan Ilir Regency

**PENDUDUK
DAN ANGKATAN KERJA**
POPULATION AND LABOUR FORCE

Tabel
Table 3,1,8, Jumlah Penduduk Usia 10 Tahun Keatas Menurut Status Perkawinan di Kabupaten Ogan Ilir, 2016
Percentage of Population Age 10 Years or More According to Marital Status in Ogan Ilir Regency, 2016

Umur	Belum Kawin	Kawin	Cerai Hidup	Cerai Mati
(1)	(2)	(3)	(4)	(5)
Laki-laki				
< 25	54 632	2 870	160	-
25-29	7 222	10 966	203	-
30-49	4 283	52 945	-	-
50+	345	29 783	201	2 744
Total Laki-laki	66 482	96 564	564	2 744
Perempuan				
< 25	44 089	10 133	399	132
25-29	2 934	13 310	451	240
30-49	2 567	53 083	729	1 687
50+	1 210	20 925	1 124	14 340
Total Perempuan	50 800	97 451	2 703	16 399
Jumlah/ Total	117 282	194 015	3 267	19 143

Sumber: Badan Pusat Statistik Kabupaten Ogan Ilir
Source: BPS Statistics of Ogan Ilir Regency

Tabel
Table **3,2,1,** **Penduduk Berumur 15 Tahun Keatas Menurut Jenis Kegiatan Utama di Kabupaten Ogan Ilir, 2016**
Population Aged 15 Years or More by Type of Main Activity in Ogan Ilir Regency, 2016

Jenis Kegiatan Utama/ <i>Main Activity</i>		2015	2016
(1)		(2)	(3)
I,	Angkatan Kerja/ <i>Economically Active</i>	213 952	-
1,	Bekerja/ <i>Working</i>	202 337	-
2,	Penganggur/ <i>Unemployment</i>	11 615	-
II,	Bukan Angkatan Kerja/ <i>Economically Inactive</i>	76 750	-
1,	Sekolah/ <i>Attending School</i>	23 217	-
2,	Mengurus Rumah Tangga/ <i>Housekeeping</i>	47 386	-
3,	Lainnya/ <i>Others</i>	6 147	-
Jumlah/Total		290 702	-
Tingkat Partisipasi Angkatan Kerja/ <i>Economically Active Participation Rate</i>		73,60	-
Tingkat Pengangguran Terbuka/ <i>Unemployment Rate (%)</i>		5,43	-

Sumber: Badan Pusat Statistik Kabupaten Ogan Ilir
Source: BPS Statistics of Ogan Ilir Regency

**PENDUDUK
DAN ANGKATAN KERJA**
POPULATION AND LABOUR FORCE

**Tabel
Table**

3,2,2,

Jumlah Penduduk Berumur 15 Tahun Keatas Menurut Jenis Kegiatan Selama Seminggu yang Lalu dan Jenis Kelamin di Kabupaten Ogan Ilir, 2015
Population Aged 15 Years and Over by Type of Activity During The Previous Week and Sex in Ogan Ilir Regency, 2015

Jenis Kegiatan Utama/ <i>Main Activity</i>		Laki-Laki/ <i>Male</i>	Perempuan/ <i>Female</i>	Jumlah/ <i>Total</i>
(1)		(2)	(3)	
I,	Angkatan Kerja / <i>Economically Active</i>	125 270	88 682	213 952
1,	Bekerja/ <i>Working</i>	117 040	85 297	202 337
2,	Penganggur/ <i>Unemployment</i>	8 230	3 385	11 615
II,	Bukan Angkatan Kerja/ <i>Economically Inactive</i>	19 051	57 699	76 750
1,	Sekolah/ <i>Attending School</i>	10 030	13 187	23 217
2,	Mengurus Rumah Tangga/ <i>Housekeeping</i>	6 403	40 983	47 386
3,	Lainnya/ <i>Others</i>	2 618	3 529	6 147
Jumlah/Total		144 321	146 381	290 702
Tingkat Partisipasi Angkatan Kerja/ <i>Economically Active Participation Rate</i>		86,80	60,58	73,60
Tingkat Pengangguran Terbuka/ <i>Unemployment Rate (%)</i>		6,57	3,82	5,43

Sumber: Badan Pusat Statistik Kabupaten Ogan Ilir
Source: BPS Statistics of Ogan Ilir Regency

Tabel
Table **3,2,3,**

Jumlah Penduduk Berumur 15 Tahun Ke Atas Menurut Pendidikan Tertinggi yang Ditamatkan dan Jenis Kegiatan Selama Seminggu yang Lalu di Kabupaten Ogan Ilir, 2018
Population Aged 15 Years and Over by Educational Attainment and Type of Activity During The Previous Week in Ogan Ilir Regency, 2018

Pendidikan Tertinggi yang Ditamatkan/ <i>Educational Attainment</i>	Angkatan Kerja/ <i>Economically Active</i>			Bukan Angkatan Kerja/ <i>Economically Inactive</i>
	Bekerja/ Working	Pengangguran Terbuka/ Unemployment	Jumlah/ Total	
(1)	(2)	(3)	(4)	(5)
Tidak/Belum Pernah Sekolah <i>No Schooling</i>	756	0	756	1 059
Tidak/Belum Tamat SD <i>Not Yet Completed Primary School</i>	39 732	752	40 484	15 267
Sekolah Dasar/ <i>Primary School</i>	77 287	2 725	80 012	19 178
Sekolah Menengah Pertama/ <i>Junior High School</i>	33 921	2 948	36 869	23 007
Sekolah Menengah Atas/ <i>Senior High School</i>	32 608	2 452	35 060	14 744
Sekolah Menengah Atas Kejuruan/ <i>Vacational Senior High School</i>	3 742	2 088	5 830	1 905
Diploma I/II/III/Akademi <i>Diploma I/II/III/Academy</i>	3 135	0	3 135	69
Universitas/ <i>University</i>	11 156	650	11 806	1 521
Jumlah/Total	202 337	11 615	213 952	76 750

Sumber: Badan Pusat Statistik Kabupaten Ogan Ilir
Source: BPS Statistics of Ogan Ilir Regency

**PENDUDUK
DAN ANGKATAN KERJA**
POPULATION AND LABOUR FORCE

Tabel 3,2,4, Jumlah Penduduk Berumur 15 Tahun Keatas yang Bekerja Selama Seminggu yang Lalu Menurut Kelompok Umur dan Jenis Kelamin di Kabupaten Ogan Ilir, 2015
Table 3,2,4, *Population Aged 15 Years and Over Who Worked During the Previous Week by Age Group and Sex in Ogan Ilir Regency, 2015*

Kelompok umur	Jenis Kelamin		
	Laki-Laki	Perempuan	Jumlah
(1)	(2)	(3)	(4)
15-19	5 694	3 914	9 608
20-24	16 348	7 677	24 025
25-29	14 236	7 845	22 081
30-34	14 061	10 648	24 709
35-39	14 150	11 120	25 270
40-44	13 109	12 007	25 116
45-49	12 156	10 050	22 206
50-54	10 007	8 590	18 597
55-59	7 676	5 077	12 753
60+	9 603	8 369	17 972
Jumlah/Total	117 040	85 297	202 337

Sumber: Badan Pusat Statistik Kabupaten Ogan Ilir
Source: BPS Statistics of Ogan Ilir Regency

**Tabel
Table**

3,2,5,

Jumlah Penduduk Berumur 15 Tahun Ke Atas yang Bekerja Selama Seminggu yang Lalu Menurut Lapangan Pekerjaan Utama dan Jenis Kelamin di Kabupaten Ogan Ilir, 2015
Population Aged 15 Years and Over Who Worked During the Previous Week by Main Industry and Sex in Ogan Ilir Regency, 2015

Lapangan Pekerjaan Utama ¹ Main Industry ¹	Laki-laki/Male	Perempuan/Female	Jumlah/Total
(1)	(2)	(3)	(4)
1	62 720	43 883	106 603
2	1 448	0	1 448
3	6 879	11 864	18 743
4	505	0	505
5	7 889	0	7 889
6	14 499	17 167	31 666
7	7 024	0	7 024
8	1 231	0	1 231
9	14 845	12 383	27 228
Jumlah/Total	117 040	85 297	202 337

Sumber: Badan Pusat Statistik Kabupaten Ogan Ilir
Source: BPS Statistics of Ogan Ilir Regency

Keterangan/Note : 1 Pertanian, Kehutanan, Perburuan, dan Perikanan/*Agriculture, Forestry, Hunting, and Fisheries*
2 Pertambangan dan Penggalian/*Mining and Quarrying*
3 Industri Pengolahan/*Manufacturing Industry*
4 Listrik, Gas, dan Air/*Electricity, Gas, and Water*
5 Bangunan/*Construction*
6 Perdagangan Besar, Eceran, Rumah Makan, dan Hotel/*Wholesale Trade, Retail Trade, Restaurants, and Hotels*
7 Angkutan, Pergudangan, dan Komunikasi/*Transportation, Warehousing, and Communication*
8 Keuangan, Asuransi, Usaha Persewaan Bangunan, Tanah, dan Jasa Perusahaan/*Financial, Insurance, Real Estate, and Business Services and Business Service*
9 Jasa Kemasyarakatan, Sosial, dan Perorangan/*Community, Social, and Personal Services*

**PENDUDUK
DAN ANGKATAN KERJA**
POPULATION AND LABOUR FORCE

Tabel 3,2,6,
Table 3,2,6,
Jumlah Penduduk Berumur 15 Tahun Ke Atas yang Bekerja Selama Seminggu yang Lalu Menurut Jumlah Jam Kerja Seluruhnya dan Jenis Kelamin di Kabupaten Ogan Ilir, 2015
Population Aged 15 Years and Over Who Worked During the Previous Week by Total Working Hours and Sex in Ogan Ilir Regency, 2015

Jumlah Jam Kerja Seluruhnya (jam) <i>Total Working Hours (hours)</i>	Laki-laki/Male	Perempuan/Female	Jumlah/Total
(1)	(2)	(3)	(4)
0 ¹	1 918	1 763	3 681
1 - 14	6 536	5 357	11 893
15 - 24	7 276	12 654	19 930
25 - 34	10 234	12 311	22 545
35 - 40	30 840	24 451	55 291
41+	60 236	28 761	88 997
Jumlah/Total	117 040	85 297	202 337

Sumber: Badan Pusat Statistik Kabupaten Ogan Ilir
Source: BPS Statistics of Ogan Ilir Regency

Keterangan/Note : ¹ Sementara tidak bekerja/*Temporarily out of work*

Tabel
Table **3,2,7,**

Jumlah Penduduk Berumur 15 Tahun Ke Atas yang Bekerja Selama Seminggu yang Lalu Menurut Jumlah Jam Kerja Pada Pekerjaan Utama dan Jenis Kelamin di Kabupaten Ogan Ilir, 2015
Population Aged 15 Years and Over Who Worked During the Previous Week by Number of Working Hours on Main Industry and Sex in Ogan Ilir Regency, 2015

Jumlah Jam Kerja Pada Pekerjaan Utama (jam) <i>Number of Working Hours on Main Industry (hours)</i>	Laki-laki/Male	Perempuan/Female	Jumlah/Total
(1)	(2)	(3)	(4)
0 ¹	1 918	1 763	3 681
1 - 14	6 822	5 599	12 421
15 - 24	9 497	13 675	23 172
25 - 34	12 419	15 292	27 711
35 - 40	34 478	23 557	58 035
41+	51 906	25 411	77 317
Jumlah/Total	117 040	85 297	202 337

Sumber: Badan Pusat Statistik Kabupaten Ogan Ilir
Source: BPS Statistics of Ogan Ilir Regency

Keterangan/Note : ¹ Sementara tidak bekerja/*Temporarily out of work*

**PENDUDUK
DAN ANGKATAN KERJA**
POPULATION AND LABOUR FORCE

Tabel
Table 3,2,8,

Jumlah Penduduk Berumur 15 Tahun Ke Atas yang Bekerja Selama Seminggu yang Lalu Menurut Status Pekerjaan Utama dan Jenis Kelamin di Kabupaten Ogan Ilir, 2015
Population Aged 15 Years and Over Who Worked During the Previous Week by Main Employment Status and Sex in Ogan Ilir Regency, 2015

Status Pekerjaan Utama/ Main Employment Status	Laki-laki/Male	Perempuan/Female	Jumlah/Total
(1)	(2)	(3)	(4)
Berusaha sendiri/ <i>Own account worker</i>	22 338	19 322	41 660
Berusaha dibantu buruh tidak tetap/buruh tak dibayar <i>Employer assisted by temporary worker/unpaid worker</i>	35 285	8 287	43 572
Berusaha dibantu buruh tetap/buruh dibayar <i>Employer assisted by permanent worker/paid worker</i>	4 810	2 305	7 115
Buruh/Karyawan/Pegawai <i>Regular employee</i>	37 715	16 161	53 876
Pekerja bebas <i>Casual employee</i>	2 570	1 596	4 166
Pekerja keluarga/tak dibayar <i>Family worker/unpaid worker</i>	14 322	37 626	51 948
Jumlah/Total	117 040	85 297	202 337

Sumber: Badan Pusat Statistik Kabupaten Ogan Ilir
Source: BPS Statistics of Ogan Ilir Regency

Tabel
Table **3,2,9,**
Jumlah Pencari Kerja Terdaftar Menurut Tingkat Pendidikan Tertinggi yang Ditamatkan dan Jenis Kelamin di Kabupaten Ogan Ilir, 2015
Number of Registered Job Applicants by Educational Attainment and Sex in Ogan Ilir Regency, 2015

Pendidikan Tertinggi yang Ditamatkan/ <i>Educational Attainment</i>	Laki-laki/ <i>Male</i>	Perempuan/ <i>Female</i>	Jumlah/ <i>Total</i>
(1)	(2)	(3)	(4)
Tidak/Belum Pernah Sekolah <i>No Schooling</i>	0	0	0
Tidak/Belum Tamat SD <i>Not Yet Completed Primary School</i>	475	277	752
Sekolah Dasar/ <i>Primary School</i>	1 213	912	2 725
Sekolah Menengah Pertama <i>Junior High School</i>	2 392	556	2 948
Sekolah Menengah Atas <i>Senior High School</i>	1 377	1 075	2 452
Sekolah Menengah Atas Kejuruan/ <i>Vacational Senior High School</i>	1 814	274	2 088
Diploma I/II/III/Akademi <i>Diploma I/II/III/Academy</i>	0	0	0
Universitas/ <i>University</i>	359	291	650
Jumlah/<i>Total</i>	8 230	3 385	11 615

Sumber: Badan Pusat Statistik Kabupaten Ogan Ilir
Source: BPS Statistics of Ogan Ilir Regency

**PENDUDUK
DAN ANGKATAN KERJA**
POPULATION AND LABOUR FORCE

Tabel 3,2,10, Jumlah Pencari Kerja yang Terdaftar Dirinci per Bulan pada Dinas Tenaga Kerja dan Transmigrasi Kabupaten Ogan Ilir, 2018
Number of Job Seekers Required by Month in Labour Affair and Social Welfare Service of Ogan Ilir Regency, 2018

Bulan/Month	Pencari Kerja/Job Seekers		
	Laki-laki/ Male	Perempuan/ Female	Jumlah/Total
(1)	(2)	(3)	(4)
Data Pencari Kerja Terdaftar di Disnakertrans	149	89	238
01, Januari/January	136	59	195
02, Februari/February	100	43	143
03, Maret/March	54	19	73
04, April/April	26	28	54
05, Mei/May	35	25	60
06, Juni/June	92	53	145
07, Juli/July	80	56	136
08, Agustus/August	91	87	178
09, September/September	79	113	192
10, Oktober/October	82	55	137
11, November/November	45	49	94
12, Desember/December			
	969	674	1 643
Jumlah/Total	1 287	1 029	2 316
2017	951	942	1 893
2016	149	89	238

Sumber: Dinas Tenaga Kerja dan Transmigrasi Kabupaten Ogan Ilir
Source: Labour Affair and Transmigration Service of Ogan Ilir Regency

Tabel Jumlah Perusahaan dan Karyawan Dirinci per Tahun Anggaran di Kabupaten Ogan Ilir, 2011 - 2018
 — 3,2,11, *Number of Establishments and Workers by Budget Year*
Table *in Ogan Ilir Regency, 2011 - 2018*

T a h u n/ Y e a r s	Jumlah Perusahaan/ Number of Establishments	Jumlah Karyawan/ Number of Workers
(1)	(2)	(3)
2011	83	8 564
2012	92	8 956
2013	108	9 375
2014	115	9 608
2015	126	7 042
2016	131	5 560
2017	137	8 564
2018	146	9542

Sumber: Dinas Tenaga Kerja dan Transmigrasi Kabupaten Ogan Ilir
 Source: Labour Affair and Transmigration Service of Ogan Ilir Regency

**PENDUDUK
DAN ANGKATAN KERJA**
POPULATION AND LABOUR FORCE

Tabel 3,2,12, Jumlah Penempatan Tenaga Kerja Mandiri Terdidik (TKMT) dan Profesional (TKPMP) Menurut Kecamatan di Kabupaten Ogan Ilir, 2018
Number of Self Supporting Education Workers by Subdistrict and Level of Education in Ogan Ilir Regency, 2018

Kecamatan/ <i>Subdistrict</i>	TKMT: SLTA/D,1		TKPMP: D,III/S,1	
	Laki-Laki/ <i>Male</i>	Perempuan/ <i>Female</i>	Laki-Laki/ <i>Male</i>	Perempuan/ <i>Female</i>
(1)	(2)	(3)	(4)	(5)
010, Muara Kuang				
011, Rambang Kuang				
012, Lubuk Keliat				
020, Tanjung Batu				
021, Payaraman				
030, Rantau Alai				
031, Kandis				
040, Tanjung Raja				
041, Rantau Panjang				
042, Sungai Pinang				
050, Pemulutan				
051, Pemulutan Selatan				
052, Pemulutan Barat				
060, Indralaya				
061, Indralaya Utara				
062, Indralaya Selatan				
Jumlah/Total				
2017				
2016				

Sumber: Dinas Tenaga Kerja dan Transmigrasi Kabupaten Ogan Ilir
Source: Labour Affair and Transmigration Services of Ogan Ilir Regency

Tabel 3,2,13, di Kabupaten Ogan Ilir, 2018
Table Number of Job Seekers According to Graduated Placement and Can be Placed base on Sex in Ogan Ilir Regency, 2018

Pendidikan/ Education	Pencari Kerja/ Job Seekers			Dapat Ditempatkan		Jumlah/ Total
	Laki- Laki/Male	Perempuan/ Female	Jumlah/ Total	Laki- Laki/Male	Perempuan/ Female	
(1)	(2)	(3)	(4)	(5)	(6)	(7)
Tamat SD	0	0	0	0	0	0
Tamat SLTP	0	0	0	0	0	0
Tamat SLTA	909	604	1 513	80	425	505
Tamat D-I/D-II	0	0	0	0	0	0
Tamat D-III	40	35	75	0	0	0
Sarjana	20	35	55	5	2	7
Jumlah/Total	969	674	1 643	85	427	512
2017	1 287	1 029	2 316	72	250	322
2016	951	942	1 893	0	0	0

Sumber: Dinas Tenaga Kerja dan Transmigrasi Kabupaten Ogan Ilir
Source: Labour Affair and Transmigration Services of Ogan Ilir Regency

**PENDUDUK
DAN ANGKATAN KERJA**
POPULATION AND LABOUR FORCE

Tabel Jumlah Warga Negara Asing yang Bekerja dan Terdaftar pada Dinas
Tenaga Kerja Sesuai Hasil Wajib Laport Perusahaan Pada Dinas
— 3,2,14, Tenaga Kerja dan Transmigrasi di Kabupaten Ogan Ilir, 2018
Table *Number of Foreign Workers Employed and Registered in The Labour Affair
Service in Ogan Ilir Regency, 2018*

Kecamatan/ <i>Subdistrict</i>	Laki-Laki/ <i>Male</i>	Perempuan/ <i>Female</i>	Jumlah/ <i>Total</i>
(1)	(2)	(3)	(4)
010, Muara Kuang	0	0	0
011, Rambang Kuang	0	0	0
012, Lubuk Keliat	0	0	0
020, Tanjung Batu	0	0	0
021, Payaraman	0	0	0
030, Rantau Alai	0	0	0
031, Kandis	0	0	0
040, Tanjung Raja	0	0	0
041, Rantau Panjang	0	0	0
042, Sungai Pinang	0	0	0
050, Pemulutan	1	0	1
051, Pemulutan Selatan	0	0	0
052, Pemulutan Barat	0	0	0
060, Indralaya	0	0	0
061, Indralaya Utara	3	0	3
062, Indralaya Selatan	0	0	0
Jumlah/Total	4	0	4
2017	3	0	3
2016	5	0	5

Sumber: Dinas Tenaga Kerja dan Transmigrasi Kabupaten Ogan Ilir
Source: Labour Affair and Transmigration Service of Ogan Ilir Regency

Tabel **Realisasi Penempatan Transmigran di Kabupaten Ogan Ilir, 2010-2018**
 — 3,2,15, **Realization of Transmigrant Placement in Ogan Ilir Regency, 2010-2018**
Table

UPT I	Tanggal Penempatan	Kepala Keluarga/ Head Family (KK)	Jiwa/ Person	Asal Daerah
(1)	(2)	(3)	(4)	(5)
<u>Tahun 2010</u>	06 – 12 - 2011	25	78	Yogyakarta
	08 – 10 - 2011	25	84	Madiun (Jatim)
	08 – 13 - 2011	100	531	TPS
<u>Tahun 2011</u>	2011	10	31	Jepara (jateng)
	2011	15	41	Unggaran (Jateng)
	2011	25	83	Madiun (Jateng)
	2011	50	197	Ogan Ilir
	-	-	-	-
<u>Tahun 2013</u>	2013	10	41	Indramayu
		10	46	Jakarta
		15	56	D.I. Yogyakarta
		15	52	Jawa Tengah
		50	195	Ogan Ilir
		-	-	-
<u>Tahun 2016</u>	07-12-2016	20	70	banjar

Sumber: Dinas Tenaga Kerja dan Transmigrasi Kabupaten Ogan Ilir
 Source: Labour Affair and Transmigration Service of Ogan Ilir Regency

**PENDUDUK
DAN ANGKATAN KERJA**
POPULATION AND LABOUR FORCE

Tabel 3,2,16, Upah Minimum Sektoral Kabupaten Ogan Ilir, 2015 - 2018
 Minimum Sectoral Wages of Ogan Ilir Regency, 2015 -- 2018
 Table

Sektor/Sector	Besarnya Upah Minimum Sebulan/ Minimum Wages per Month *)		
	2016 (Rp)	2017 (Rp)	2018 (Rp)
(1)	(3)	(4)	(5)
01, Pertanian/Agriculture	2 250 000	2 450 000	2 650 000
02, Pertambangan dan Penggalian/Mining and Quarrying	2 305 000	2 505 000	2 805 000
03, Industri Pengolahan/Manufacturing Industry	2 300 000	2 500 000	2 800 000
04, Listrik, Gas, dan Air Bersih/Electri Municipality Gas and Water	2 375 000	2 675 000	2 875 000
05, Bangunan/Construction	2 800 000	2 900 000	3 100 000
06, Perdagangan, Hotel, & Restoran/Trade, Hotels, and Restaurants	2 320 000	2 520 000	2 820 000
07, Angkutan dan Komunikasi/Transport and Communication	2 703 000	2 903 000	3 203 000
08, Keuangan, Asuransi, Usaha Persewaan Bangunan, Tanah Jasa Perusahaan/Financing, Insurance, Realstate, and Business Service	2 300 000	2 500 000	2 800 000
09, Jasa Kemasyarakatan/Public Service	2 316 300	2 516 300	2 816 300

Sumber: Dinas Tenaga Kerja dan Transmigrasi Kabupaten Ogan Ilir

Source: Labour Affair and Transmigration Service of Ogan Ilir Regency

Keterangan/Note: *) Dihitung dengan standar 7 (tujuh) jam kerja sehari atau 40 jam seminggu/7
Hours/day or 40 Hours/week

sosial

4

Jumlah Sekolah

sma : 33

smp : 78

sd : 263



<https://loganilirkab.bps.go.id>

<https://oganilirkab.bps.go.id>

4.1. PENDIDIKAN

Kualitas pendidikan yang memadai diperlukan penduduk untuk meningkatkan kualitas hidup mereka. Tingginya permintaan jasa pendidikan menuntut tersedianya penyelenggara pendidikan yang makin bermutu. Secara nasional, pendidikan diselenggarakan baik oleh pemerintah maupun swasta.

Pada jenjang sekolah dasar (SD), pada tahun 2018 di Kabupaten Ogan Ilir terdapat 264 sekolah (negeri dan swasta), dengan jumlah murid sebanyak 46.765 anak, dan diasuh oleh 3.183 guru.

Untuk jenjang pendidikan yang lebih tinggi, yakni SMP tercatat sebanyak 79 sekolah (negeri dan swasta) dengan 13.573 anak didik (50,09 persen murid laki-laki dan 49,91 persen murid perempuan), yang di asuh oleh 1.176 orang guru (33,97 persen guru laki-laki dan 66,03 persen guru perempuan).

Untuk jenjang Sekolah Menengah Atas (SMA negeri dan swasta) tercatat sebanyak 825 orang guru yang mengajar 8.336 siswa yang tersebar pada 33 sekolah

4.1. EDUCATION

Good quality of education is needed to develop the human resource for a better quality of life. The high demand of education service requires available of high quality of education infrastructure and facilities. Broad nationally, education is carried out both by government and private.

In Primary School level, there were 264 schools in 2018 (public and private) in Ogan Ilir Regency, with 46.765 pupils taught by 3,183 teachers.

For the higher level, Junior High School, there were 79 schools (public and private) with 13,573 pupils (50.09 percent is male pupils and 49.91 percent is female) taught by 1,466 teachers (33.97 percent is male teachers and 66.03 percent is female).

For the Senior High School level (public and private) there were 825 teachers taught 8,336 pupils spread over 33 schools.

Pada jenjang perguruan tinggi negeri, Kabupaten Ogan Ilir memiliki satu universitas negeri, yang merupakan satu-satunya universitas negeri yang ada di Provinsi Sumatera Selatan yaitu Universitas Sriwijaya (UNSRI) yang terletak di Kecamatan Indralaya Utara. Selain itu juga terdapat satu universitas swasta yaitu Sekolah Tinggi Ilmu Tarbiyah Al-Ittifaqiyah yang terletak di Kecamatan Indralaya.

Pada tahun ajaran 2016/2017 di UNSRI terjadi penurunan jumlah mahasiswa yakni dari 31.947 mahasiswa di tahun ajaran 2016/2017 menjadi 31.710 mahasiswa, dan dididik oleh 1.271 pengajar. Pada tahun ajaran 2016/2017, Sekolah Tinggi Ilmu Tarbiyah Al-Ittifaqiyah memiliki tenaga pengajar sebanyak 59 orang (20,3 persen pengajar tetap, sisanya 79,7 persen pengajar tidak tetap) yang mendidik 693 mahasiswa.

4.2 KESEHATAN

Pembangunan bidang kesehatan bertujuan agar semua lapisan masyarakat dapat memperoleh pelayanan kesehatan secara merata dan murah. Dengan tujuan tersebut diharapkan akan tercapai derajat kesehatan masyarakat yang baik, yang pada gilirannya memperoleh kehidupan yang sehat dan produktif.

In the University level, Ogan Ilir Regency has one public university, the only public university in South Sumatera, that is University of Sriwijaya (UNSRI) which is located in North Indralaya Subdistrict. There's also one private university that is Graduate School of Tarbiyah Science Al-Ittifaqiyah which is located in Indralaya Subdistrict.

At academic year of 2016/2017 there's decreasing number of college student in UNSRI that was 31,947 college students in academic year of 2015/2016 to 31,710 college students in academic year of 2016/2017. They're taught by 1,271 teachers. In the academic year of 2015/2016, Al-Ittifaqiyah Tarbiyah Al-Quran High School has 48 teachers (25 percent is permanent teachers and the remaining 75 percent is non permanent) taught 574 college students.

4.2. HEALTH

The main purpose of health development is to offer the best services in various ways to all levels of the community. It's hoped that the good public's health level will be achieved, so that a healthy or productive life is also attained by all.

Pada tahun 2017, jumlah tenaga kesehatan yang meliputi dokter umum, dokter gigi, bidan, perawat, sanitarian dan lainnya sebanyak 821 orang meningkat menjadi 900 orang pada tahun 2015, kemudian mengalami penurunan di tahun 2016 menjadi 852 orang. Walaupun rumah sakit sebagai sarana kesehatan yang vital bagi masyarakat belum tersedia. Akan tetapi, pemerintah daerah telah berupaya meningkatkan pelayanan kesehatan dengan cara meningkatkan status puskesmas dari puskesmas rawat jalan menjadi puskesmas rawat inap.

4.3. KELUARGA BERENCANA

Untuk mengendalikan pertumbuhan penduduk, pemerintah mencanangkan program keluarga berencana (KB) dengan memberikan sarana pelayanan dan prasarana yang memadai. Hal ini memperoleh respon baik dari masyarakat yang tercermin dari tingginya pencapaian akseptor aktif, dan pada tahun 2016 tercatat mencapai 12.746 orang. Hampir dari separuh akseptor aktif (44,80 persen) memilih suntik sebagai alat kontrasepsi, disusul 22,68 persen menggunakan pil, pengguna kondom sebanyak 7,98 persen, 5,09 persen menggunakan IUD, sisanya 19,45 persen menggunakan alat kontrasepsi lainnya.

In 2017, there're increasing number of health staffs including general practitioner, dentist, midwife, nurse, sanitarian and others as many as 837 persons to 900 persons in 2015. then decreasing to 852 persons in 2016. Eventhough hospital as a vital mean of health isn't available yet, local government has tried to increase health service by increasing public health center level from general public health center becoming overnight public health center.

4.3. FAMILY PLANNING

To control the growth of population, government has been socializing family planning program and providing the facilities. This effort get good appreciation from people that can be reflected by the high number of acceptor participation that is 12,746 persons in 2016. Almost of half active acceptors as many as 44.80 percent acceptors use injection, followed by 22.68 percent use tablet, 7.98 percent use condom, 5,09 percent use IUD, and the remaining 19.45 percent use other contraceptions.

4.4. KEAGAMAAN

Guna mengarahkan kehidupan beragama untuk amal dan kepentingan bersama, telah tersedia tempat-tempat ibadah menurut agama yang dianut baik yang dibangun oleh pemerintah maupun masyarakat. Data yang dikumpulkan dari Kementerian Agama Kabupaten Ogan Ilir terjadi penambahan tempat beribadah khususnya tempat ibadah bagi umat muslim, karena 99,66 persen penduduk di Kabupaten Ogan Ilir beragama Islam. Dari 332 masjid di tahun 2017 jumlahnya 336 di tahun 2018.

4.5. KEMISKINAN

Untuk mengukur kemiskinan, BPS menggunakan konsep kemampuan memenuhi kebutuhan dasar (*basic need approach*). Dengan pendekatan ini, kemiskinan dipandang sebagai ketidakmampuan dari sisi ekonomi untuk memenuhi kebutuhan dasar makanan dan bukan makanan yang diukur dari sisi pengeluaran. Metode yang digunakan adalah dengan menghitung Garis Kemiskinan (GK), yang terdiri dari Garis Kemiskinan Makanan (GKM) dan Garis Kemiskinan Non-Makanan (GKNM). Penduduk dikatakan miskin apabila memiliki pengeluaran per kapita per bulan di bawah Garis Kemiskinan yang telah ditetapkan untuk wilayahnya.

4.4. RELIGION

In order to direct religion life based on believing in God and for public interest, worship facilities are encouraged by the government and community to promote active participation in religion by each member of society. According to Representative's Office of Religions of Ogan Ilir Regency, there's an increasing number of worship facilities especially for moslem due to 99.66 percent of the citizens are moslem. There are 332 mosques in 2017 as many 336 in 2018.

4.5. POVERTY

To measure poverty, BPS uses the concept of the ability to meet basic needs (Basic Need Approach). With this approach, poverty is seen as an economic inability to meet the basic needs of food and non-food as measured from the expenditure side. The method used is to calculate the poverty line (PL), which consists of the Food Poverty Line (FPL) and Non-Food Poverty Line (NFPL). Population considered poor if it has a per capita expenditure per month below the poverty line has been set for the region.

Dengan Garis Kemiskinan yang telah dihitung dan ditetapkan setiap tahunnya, penduduk miskin di Kabupaten Ogan Ilir menunjukkan kecenderungan peningkatan dari segi jumlah maupun persentase. Di tahun 2018, jumlah penduduk miskin berkisar 55,87 ribu penduduk atau 13,19 persen dari total penduduk.

Selain jumlah (P_0) dan persentase penduduk miskin, dikenal pula ukuran kemiskinan lainnya, yakni Indeks Kedalaman Kemiskinan (P_1) dan Indeks Keparahan Kemiskinan (P_2). Indeks Kedalaman Kemiskinan merupakan rata-rata kesenjangan pengeluaran masing-masing penduduk miskin terhadap garis kemiskinan. Semakin tinggi nilai indeks, semakin jauh rata-rata pengeluaran penduduk dari garis kemiskinan. Sementara itu, Indeks Keparahan Kemiskinan memberikan gambaran mengenai penyebaran pengeluaran di antara penduduk miskin. Semakin tinggi nilai indeks, semakin tinggi ketimpangan pengeluaran di antara penduduk miskin.

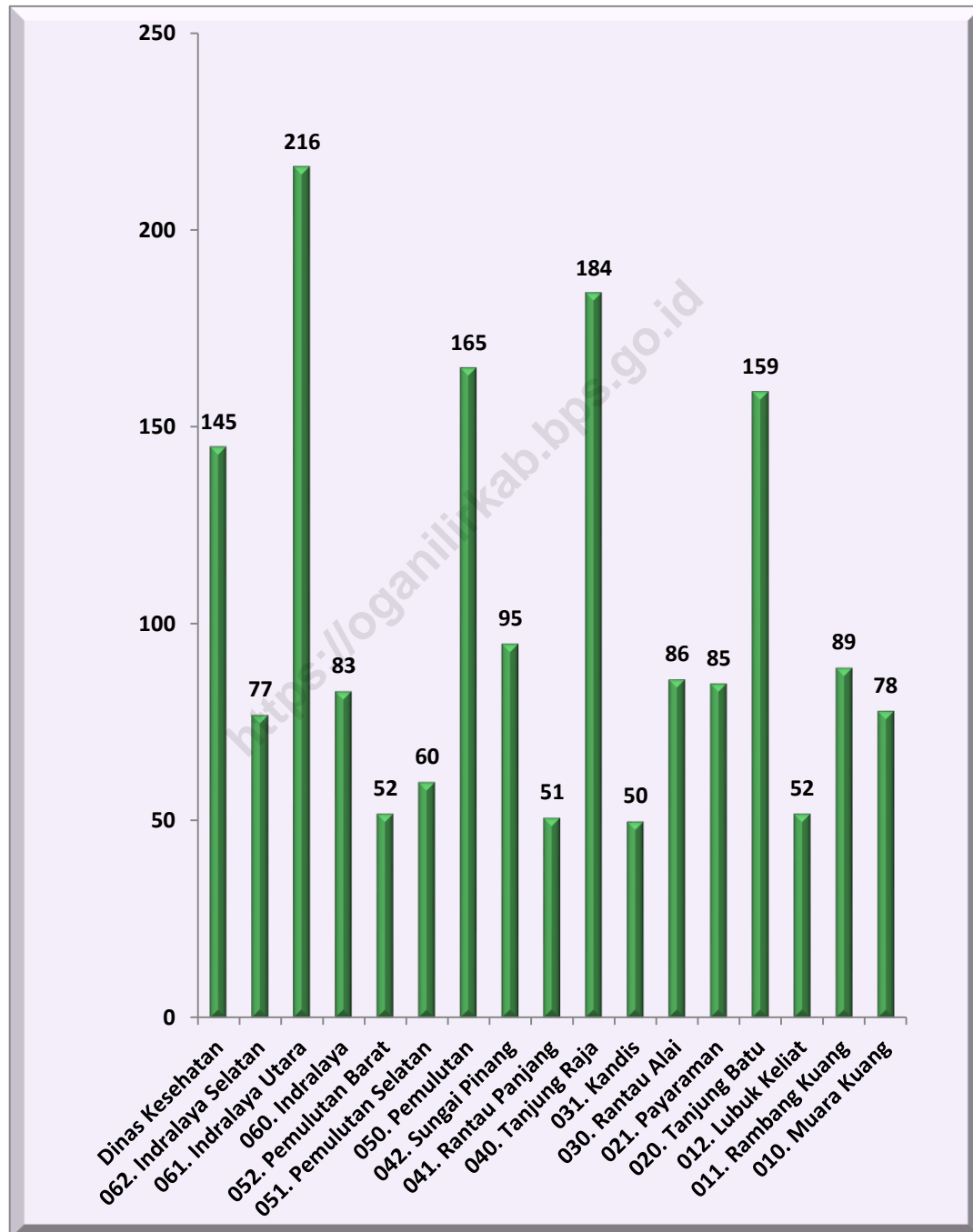
Besaran P_1 dan P_2 Kabupaten Ogan Ilir menunjukkan penurunan dari tahun 2017 ke 2018. Indeks kedalaman kemiskinan di tahun 2018 sebesar 2,20, sedangkan indeks keparahan kemiskinan sebesar 0,51.

With the poverty line has been calculated and defined each year, poor people in the district of Ogan Ilir shows an upward trend in terms of numbers and percentages. In 2018, the number of poor people around 55.87 thousand or 13.19 percent of the total population.

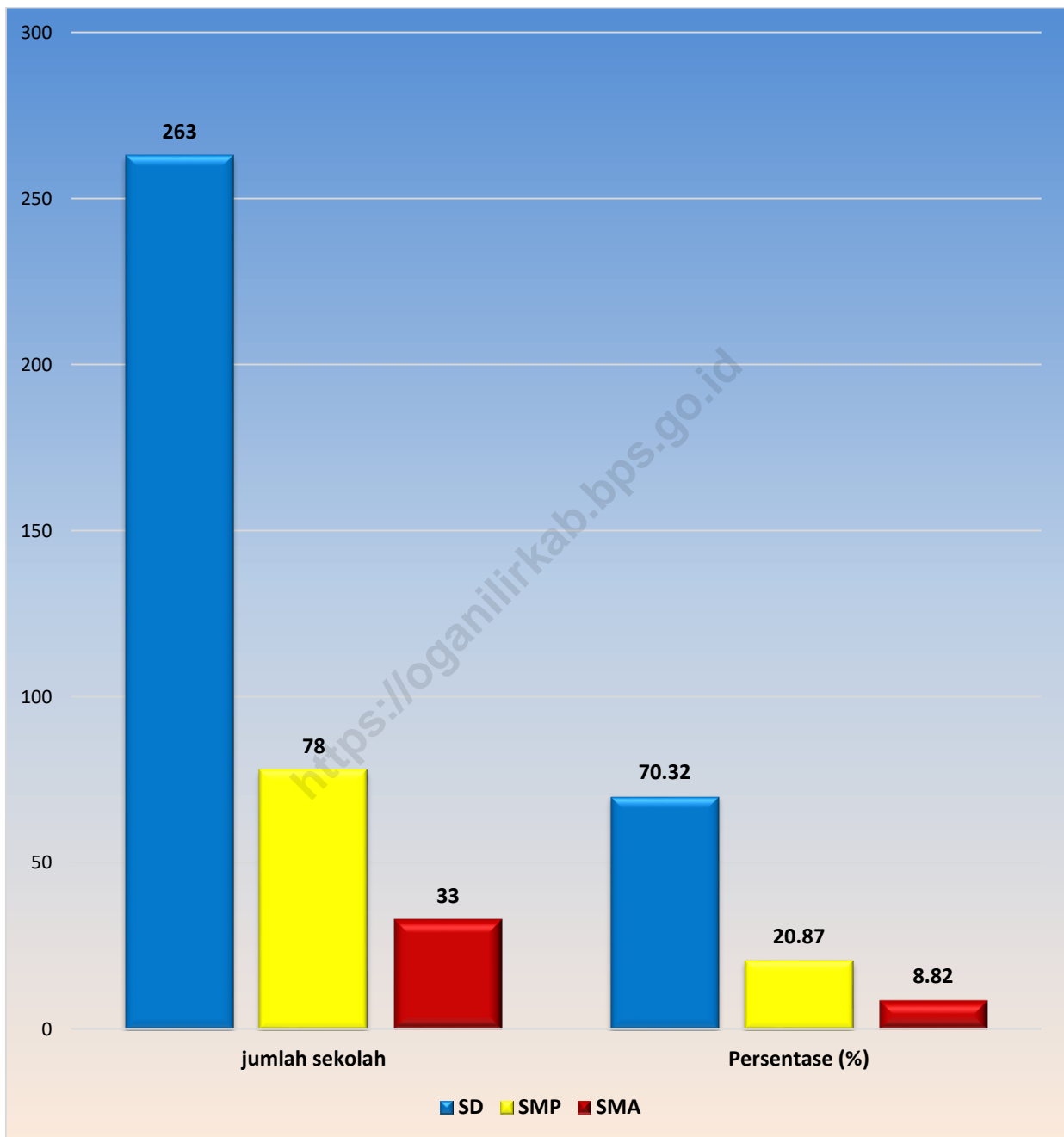
Besides the number and percentage of poor people, also known other poverty measures, namely the Poverty Gap Index and Poverty Severity Index. Poverty Gap Index is the average of each expenditure gap of the poor to the poverty line. The higher the index value, the farther the average spending of the population of poverty. Meanwhile, Poverty Severity Index provides an overview of the spread of expenditure among the poor. The higher the index value, the higher the expenditure inequality among the poor.

P_1 and P_2 magnitude of Ogan Ilir showed a decrease from 2017 to 2018. Poverty gap index in 2018 was 2.20, while the poverty severity index of 0.51.

Gambar 4 Jumlah Tenaga Kesehatan dalam Kabupaten Ogan Ilir, 2018
Picture Number of Health Personnels in Ogan Ilir Regency, 2018



Gambar 5 Jumlah dan persentase Sekolah di Kabupaten Ogan Ilir, 2018
Picture **Number and Percentage of School in Ogan Ilir Regency, 2018**



Tabel 4.1.1. **Persentase Penduduk Usia 7–24 Tahun Menurut Jenis Kelamin, Kelompok Umur Sekolah, dan Partisipasi Sekolah di Kabupaten Ogan Ilir, 2017**
Table 4.1.1. **Percentage of Population Aged 7-24 Years by Sex, Age Group, and School Participation in Ogan Ilir Regency, 2017**

Jenis Kelamin dan Kelompok Umur Sekolah/ <i>Sex and School Age Group</i>	Partisipasi Sekolah/School Participation		
	Tidak/Belum Pernah Sekolah <i>Not/Never Attending School</i>	Masih Sekolah/ <i>Attending School</i>	Tidak Sekolah Lagi/Not Attending School Anymore
(1)	(2)	(3)	(4)
Laki-Laki/Male	231	27 445	-
7 – 12	197	10 280	1 531
13 – 15	-	7 700	3 699
16 – 18	-	4 566	15 483
19 – 24	-	-	-
Perempuan/Female	-	24 505	-
7 – 12	-	9 559	701
13 – 15	235	7 038	4 780
16 – 18	-	2 063	17 745
19 – 24	231	27 445	-
Laki-laki+Perempuan/Male+Female			
7 – 12	231	51 951	0
13 – 15	197	19 837	2 234
16 – 18	235	14 738	8 479
19 – 24	0	6 628	33 226

Sumber: BPS, Susenas 2017

Source : National Socio Economic Survey kor, 2016

Tabel 4.1.2. **Angka Partisipasi Murni (APM) dan Angka Partisipasi Kasar (APK) Menurut Jenjang Pendidikan di Kabupaten Ogan Ilir, 2018**
Table 4.1.2. **Net Enrolment Rate and Gross Enrolment Rate by Educational Level in Ogan Ilir Regency, 2018**

Jenjang Pendidikan/ Educational Level	APM/ Net Enrollment Rate	APK/ Gross Enrollment Rate
(1)	(2)	(3)
SD/MI	96,03 %	102,79 %
SMP/MTS	87,49 %	100,11 %

Sumber: *BPS*

Source : National Socio Economic Survey kor, 2017

Keterangan : SD/MI merupakan gabungan indikator dari data SD dan MI . Bila indikator (APM dan APK) terpisah harus digabung dengan menggunakan data dasar.

Tabel
Table

4.1.3.

Jumlah Sekolah, Murid, Guru, dan Rasio Murid-Guru Taman Kanak-Kanak/Raudatul Athfal/Bustanul Athfal di Kabupaten Ogan Ilir, 2010 - 2018
Number of School, Student, Teacher, and Student-Teacher Ratio of Kindergarden in Ogan Ilir Regency, 2010 - 2018

Tahun	Sekolah/ School	Murid/Student			Guru/Teacher			Rasio Murid- Guru
		Laki-laki	Perempuan	Jumlah	Laki-laki	Perempuan	Jumlah	
(1)	(2)	(3)	(4)	(5)	(6)	(7)	(8)	(9)
2010	49	1 081	1 110	2 191	6	206	212	10
2011	53	1 044	1 086	2 130	6	210	216	10
2012	49	1 011	1 067	2 078	6	225	231	9
2013	48	1 037	991	2 028	6	232	238	9
2014	48	1 265	1 166	2 431	6	245	251	10
2015	65	1 528	1 476	3 004	7	379	386	8
2016	49	1081	1110	2191	6	206	212	10
2017	69	1.596	1529	3.125	7	372	379	8
2018	66	1606	1543	3149	7	428	435	7

Sumber: Dinas Pendidikan Kabupaten Ogan Ilir
Source: Education Service of Ogan Ilir Regency

Keterangan : Merupakan gabungan antara Diknas dan Depag

Tabel
Table 4.1.4. Jumlah Sekolah, Guru, dan Murid Taman Kanak-kanak/RA/BA Menurut Kecamatan di Kabupaten Ogan Ilir, 2018/2019
Number of Schools, Teachers and Pupils in Kindergarten by Subdistricts in Ogan Ilir Regency, 2018/2019

Kecamatan/ Subdistricts	Sekolah/ Schools	Guru/ Teachers	Murid/ Pupils
(1)	(2)	(3)	(4)
010. Muara Kuang	4	18	147
011. Rambang Kuang	1	3	0
012. Lubuk Keliat	2	10	122
020. Tanjung Batu	9	62	556
021. Payaraman	6	39	283
030. Rantau Alai	1	4	16
031. Kandis	1	4	15
040. Tanjung Raja	5	31	316
041. Rantau Panjang	1	1	19
042. Sungai Pinang	2	8	58
050. Pemulutan	1	3	17
051. Pemulutan Selatan	0	0	0
052. Pemulutan Barat	1	6	45
060. Indralaya	6	69	533
061. Indralaya Utara	9	45	330
062. Indralaya Selatan	8	39	318
Jumlah/Total	57	342	2.775
2017/2018	55	227	2.497
2016/2017	52	435	3149

Sumber: Dinas Pendidikan Kabupaten Ogan Ilir
Source: Education Service of Ogan Ilir Regency

Tabel
Table

4.1.5.

Jumlah Sekolah, Murid, Guru, dan Rasio Murid-Guru Sekolah Dasar (SD) Menurut Kecamatan di Kabupaten Ogan Ilir, 2018
Number of School, Student, Teacher, and Student-Teacher Ratio of Primary Schools by Subdistrict in Ogan Ilir Regency, 2018

Kecamatan/ Subdistricts	Sekolah/ School	Murid/Student			Guru/Teacher			Rasio Murid- Guru
		Laki- laki	Perem- puan	Jumlah	Laki- laki	Perem- puan	Jumlah	
(1)	(2)	(3)	(4)	(5)	(6)	(7)	(8)	(9)
010. Muara Kuang	13	1.278	1.123	2.401	34	109	143	17
011. Rambang Kuang	15	1.632	1.511	3.143	59	109	168	19
012. Lubuk Keliat	12	1.149	998	2.147	41	107	148	15
020. Tanjung Batu	20	2.840	2.553	5.393	119	302	421	13
021. Payaraman	12	1.458	1.263	2.721	69	125	194	14
030. Rantau Alai	13	652	556	1.208	44	82	126	10
031. Kandis	12	509	456	965	24	83	107	9
040. Tanjung Raja	28	2.510	2.350	4.860	65	283	348	14
041. Rantau Panjang	15	962	899	1.861	46	91	137	14
042. Sungai Pinang	15	1.200	1.168	2.368	43	125	168	14
050. Pemulutan	27	2.645	2.437	5.082	105	289	394	13
051. Pemulutan Selatan	15	892	807	1.699	102	121	223	8
052. Pemulutan Barat	11	802	720	1.522	63	98	161	9
060. Indralaya	20	1.888	1.758	3.646	51	205	256	14
061. Indralaya Utara	20	2.327	2.145	4.472	69	208	277	16
062. Indralaya Selatan	16	1.144	1.030	2.174	33	147	180	12
Kab. Ogan Ilir	264	23.888	21.774	45.662	805	2.334	3.139	13
2017	264	24340	22425	46765	827	2356	3183	15

Sumber: Dinas Pendidikan Kabupaten Ogan Ilir
Source: Education Service of Ogan Ilir Regency

Tabel Jumlah Sekolah, Gedung, Ruang Kelas, Guru, dan Murid
 — 4.1.6. Sekolah Dasar Negeri Menurut Kecamatan di Kabupaten Ogan Ilir, 2018/2019
Table *Number of Schools, Buildings, Class Rooms, Teachers and Students
 in State Primary School by Subdistricts in Ogan Ilir Regency, 2018/2019*

Kecamatan/ Subdistricts	Sekolah/ Schools	Gedung/ Buildings	Kelas/ Class Rooms	Guru/ Teachers	Murid/ Students
(1)	(2)	(3)	(4)	(5)	(6)
010. Muara Kuang	13	41	92	143	2.401
011. Rambang Kuang	14	40	119	161	2.865
012. Lubuk Keliat	11	28	83	133	1.831
020. Tanjung Batu	20	77	85	421	5.393
021. Payaraman	11	31	101	173	2.410
030. Rantau Alai	13	37	203	126	1.208
031. Kandis	12	29	203	107	965
040. Tanjung Raja	25	80	87	326	4.436
041. Rantau Panjang	13	45	194	122	1.523
042. Sungai Pinang	13	37	74	152	2.069
050. Pemulutan	27	78	79	394	5.082
051. Pemulutan Selatan	15	41	107	223	1.699
052. Pemulutan Barat	11	33	78	161	1.522
060. Indralaya	19	72	168	239	3.308
061. Indralaya Utara	19	55	104	274	4.393
062. Indralaya Selatan	13	45	150	152	1.706
Jumlah/Total	249	769	1.927	3.307	42.811
2017/2018	249	769	1.948	3281	43.975
2016/2017	249	769	1 792	3 544	45 638

Sumber: Dinas Pendidikan Kabupaten Ogan Ilir
 Source: Education Service of Ogan Ilir Regency

Tabel 4.1.7. Jumlah Sekolah, Gedung, Ruang Kelas, Guru dan Murid Sekolah Dasar Swasta Menurut Kecamatan di Kabupaten Ogan Ilir, 2018/2019
Table Number of Schools, Buildings, Class Rooms, Teachers and Students in Private Primary School by Subdistricts in Ogan Ilir Regency, 2018/2019

Kecamatan/ Subdistricts	Sekolah/ Schools	Gedung/ Buildings	Kelas/ Class Rooms	Guru/ Teachers	Murid/ Students
(1)	(2)	(3)	(4)	(5)	(6)
010. Muara Kuang	-	-	-	-	-
011. Rambang Kuang	1	2	7	7	278
012. Lubuk Keliat	1	3	12	15	316
020. Tanjung Batu	-	-	-	-	-
021. Payaraman	1	3	15	21	311
030. Rantau Alai	-	-	-	-	-
031. Kandis	-	-	-	-	-
040. Tanjung Raja	3	7	19	22	424
041. Rantau Panjang	2	6	14	15	338
042. Sungai Pinang	2	6	14	16	299
050. Pemulutan	-	-	-	-	-
051. Pemulutan Selatan	-	-	-	-	-
052. Pemulutan Barat	-	-	-	-	-
060. Indralaya	1	2	17	17	338
061. Indralaya Utara	1	-	6	3	79
062. Indralaya Selatan	3	6	20	28	468
Jumlah/Total	15	35	124	144	2.851
2017/2018	15	35	116	167	2.790
2016/2017	13	34	99	166	2.722

Sumber: Dinas Pendidikan Kabupaten Ogan Ilir
Source: Education Service of Ogan Ilir Regency

Tabel
Table

4.1.8. Jumlah Sekolah, Murid, Guru, dan Rasio Murid-Guru Madrasah Ibtidaiyah (MI) Menurut Kecamatan di Kabupaten Ogan Ilir, 2017
Number of School, Student, Teacher, and Student-Teacher Ratio of Islamic Primary School by Subdistrict in Ogan Ilir Regency, 2017

Kecamatan/ Subdistricts	Sekolah/ School	Murid/Student			Guru/Teacher			Rasio Murid- Guru
		Laki- laki	Perem- puan	Jumlah	Laki- laki	Perem- puan	Jumlah	
(1)	(2)	(3)	(4)	(5)	(6)	(7)	(8)	(9)
010. Muara Kuang	1	*	*	61	*	*	*	*
011. Rambang Kuang	1	*	*	84	*	*	*	*
012. Lubuk Keliat	1	*	*	57	*	*	*	*
020. Tanjung Batu	0	*	*	0	*	*	*	*
021. Payaraman	2	*	*	160	*	*	*	*
030. Rantau Alai	0	*	*	0	*	*	*	*
031. Kandis	2	*	*	155	*	*	*	*
040. Tanjung Raja	0	*	*	0	*	*	*	*
041. Rantau Panjang	1	*	*	141	*	*	*	*
042. Sungai Pinang	1	*	*	117	*	*	*	*
050. Pemulutan	1	*	*	103	*	*	*	*
051. Pemulutan Selatan	1	*	*	161	*	*	*	*
052. Pemulutan Barat	0	*	*	0	*	*	*	*
060. Indralaya	3	*	*	1.013	*	*	*	*
061. Indralaya Utara	1	*	*	110	*	*	*	*
062. Indralaya Selatan	0	*	*	0	*	*	*	*
Kab. Ogan Ilir	15	*	*	2.162	*	*	*	*

Sumber: Kementerian Agama Kabupaten ogan Ilir
Source : Ministry of Religion of Ogan ilir Regency

Tabel Jumlah Sekolah, Gedung, Ruang Kelas, Guru dan Murid Madrasah
 — 4.1.9. Ibtidaiyah Negeri Menurut Kecamatan di Kabupaten Ogan Ilir, 2017/2018
Table *Number of Schools, Buildings, Class Rooms, Teachers and Students in State Islamic Primary School by Subdistricts in Ogan Ilir Regency, 2017/2018*

Kecamatan/ Subdistricts	Sekolah/ Schools	Gedung/ Buildings	Kelas/ Class Rooms	Guru/ Teachers	Murid/ Students
(1)	(2)	(3)	(4)	(5)	(6)
010. Muara Kuang	-	-	-	-	-
011. Rambang Kuang	-	-	-	-	-
012. Lubuk Keliat	-	-	-	-	-
020. Tanjung Batu	-	-	-	-	-
021. Payaraman	1	5	18	0	387
030. Rantau Alai	-	-	-	-	-
031. Kandis	-	-	-	-	-
040. Tanjung Raja	-	-	-	-	-
041. Rantau Panjang	-	-	-	-	-
042. Sungai Pinang	-	-	-	-	-
050. Pemulutan	-	-	-	-	-
051. Pemulutan Selatan	-	-	-	-	-
052. Pemulutan Barat	-	-	-	-	-
060. Indralaya	-	-	-	-	-
061. Indralaya Utara	-	-	-	-	-
062. Indralaya Selatan	-	-	-	-	-
	-	-	-	-	-
Jumlah/Total	1	5	18	0	387
2016/2017	1	5	16	30	387
2015/2016	1	3	14	30	361

Sumber: Kementerian Agama Kabupaten ogan Ilir
 Source : Ministry of Religion of Ogan ilir Regency

Tabel Jumlah Sekolah, Gedung, Ruang Kelas, Guru dan Murid Madrasah
4.1.10. Ibtidaiyah Swasta Menurut Kecamatan di Kabupaten Ogan Ilir, 2018/2019
Table *Number of Schools, Buildings, Class Rooms, Teachers and Students in Private Islamic Primary School by Subdistricts in Ogan Ilir Regency, 2018/2019*

Kecamatan/ Subdistricts	Sekolah/ Schools	Gedung/ Buildings	Kelas/ Class Rooms	Guru/ Teachers	Murid/ Students
(1)	(2)	(3)	(4)	(5)	(6)
010. Muara Kuang	1	1	6	12	61
011. Rambang Kuang	1	1	6	14	84
012. Lubuk Keliat	1	1	6	7	57
020. Tanjung Batu	0	0	0	0	0
021. Payaraman	1	1	6	18	160
030. Rantau Alai	0	0	0	0	0
031. Kandis	2	2	12	20	155
040. Tanjung Raja	0	0	0	0	0
041. Rantau Panjang	1	1	6	12	141
042. Sungai Pinang	1	1	6	18	117
050. Pemulutan	1	2	7	19	103
051. Pemulutan Selatan	1	1	6	21	161
052. Pemulutan Barat	0	0	0	0	0
060. Indralaya	2	3	35	48	1.013
061. Indralaya Utara	1	1	8	12	110
062. Indralaya Selatan	0	0	0	-	0
Jumlah/Total	13	15	104	201	2.162
2016/2017	14	15	102	201	2162
2015/2016	14	23	92	201	1 853

Sumber: Kementerian Agama Kabupaten ogan Ilir

Source : Ministry of Religion of Ogan ilir Regency

Tabel
Table

4.1.11.

Jumlah Sekolah, Murid, Guru, dan Rasio Murid-Guru Sekolah Menengah Pertama (SMP) Menurut Kecamatan di Kabupaten Ogan Ilir, 2018

Number of School, Student, Teacher, and Student-Teacher Ratio of Junior High School in Ogan Ilir Regency, 2018

Kecamatan/Subdistricts	Sekolah/ School	Murid/Student			Guru/Teacher			Rasio Murid- Guru
		Laki- laki	Perem- puan	Jumlah	Laki- laki	Perem- puan	Jumlah	
(1)	(2)	(3)	(4)	(5)	(6)	(7)	(8)	(9)
010. Muara Kuang	4	315	391	706	27	53	80	9
011. Rambang Kuang	11	411	399	810	54	90	144	6
012. Lubuk Keliat	3	328	314	642	13	33	46	14
020. Tanjung Batu	7	811	803	1614	66	101	167	10
021. Payaraman	5	282	270	552	62	72	134	4
030. Rantau Alai	3	231	255	486	23	31	54	9
031. Kandis	3	260	235	495	11	32	43	12
040. Tanjung Raja	5	932	935	1867	44	90	134	14
041. Rantau Panjang	4	412	423	835	22	47	69	12
042. Sungai Pinang	3	404	393	797	22	49	71	11
050. Pemulutan	7	694	730	1424	56	109	165	9
051. Pemulutan Selatan	4	279	319	598	29	45	74	8
052. Pemulutan Barat	3	217	224	441	24	34	58	8
060. Indralaya	6	681	759	1440	39	89	128	11
061. Indralaya Utara	8	711	703	1414	46	105	151	9
062. Indralaya Selatan	4	588	582	1170	38	90	128	9
Kab. Ogan Ilir	80	7.556	7.735	15.291	576	1.070	1.646	9
2017	79	6760	6813	13573	356	822	519	12

Sumber: Dinas Pendidikan Kabupaten Ogan Ilir
Source: Education Service of Ogan Ilir Regency

Tabel Jumlah Sekolah, Gedung, Ruang Kelas, Guru dan Murid Sekolah Menengah
 — 4.1.12. Pertama Negeri Menurut Kecamatan di Kabupaten Ogan Ilir, 2018/2019
Table *Number of Schools, Buildings, Class Rooms, Teachers and Students in State Junior High School by Subdistricts in Ogan Ilir Regency, 2018/2019*

Kecamatan/ Subdistricts	Sekolah/ Schools	Gedung/ Buildings	Kelas/ Class Rooms	Guru/ Teachers	Murid/ Students
(1)	(2)	(3)	(4)	(5)	(6)
010. Muara Kuang	4	11	35	80	706
011. Rambang Kuang	10	12	50	132	713
012. Lubuk Keliat	2	2	9	20	208
020. Tanjung Batu	3	15	40	81	985
021. Payaraman	3	4	20	123	402
030. Rantau Alai	3	5	25	54	486
031. Kandis	3	6	19	43	495
040. Tanjung Raja	3	20	62	98	1.662
041. Rantau Panjang	4	4	28	69	835
042. Sungai Pinang	3	3	27	71	797
050. Pemulutan	7	12	66	165	1.424
051. Pemulutan Selatan	4	8	20	74	598
052. Pemulutan Barat	2	2	18	45	368
060. Indralaya	4	9	46	92	1.154
061. Indralaya Utara	7	8	61	138	1.341
062. Indralaya Selatan	3	8	48	107	1.128
Jumlah/Total	65	129	574	1.392	13.302
2017/2018	65	129	484	1059	14.037
2016/2017	65	129	477	1304	13819

Sumber: Dinas Pendidikan Kabupaten Ogan Ilir
 Source: Education Service of Ogan Ilir Regency

Tabel Jumlah Sekolah, Gedung, Ruang Kelas, Guru dan Murid Sekolah Menengah
 — 4.1.13. **Pertama Swasta Menurut Kecamatan di Kabupaten Ogan Ilir, 2018/2019**
Table *Number of Schools, Buildings, Class Rooms, Teachers and Students in Private Junior High School by Subdistricts in Ogan Ilir Regency, 2018/2019*

Kecamatan/ Subdistricts	Sekolah/ Schools	Gedung/ Buildings	Kelas/ Class Rooms	Guru/ Teachers	Murid/ Students
(1)	(2)	(3)	(4)	(5)	(6)
010. Muara Kuang	-	-	-	-	-
011. Rambang Kuang	1	1	2	12	97
012. Lubuk Keliat	1	2	12	26	434
020. Tanjung Batu	4	6	26	86	629
021. Payaraman	2	3	5	11	150
030. Rantau Alai	-	-	-	-	-
031. Kandis	-	-	-	-	-
040. Tanjung Raja	2	3	9	36	205
041. Rantau Panjang	-	-	-	-	-
042. Sungai Pinang	-	-	-	-	-
050. Pemulutan	-	-	-	-	-
051. Pemulutan Selatan	-	-	-	-	-
052. Pemulutan Barat	1	4	3	13	73
060. Indralaya	2	3	15	36	286
061. Indralaya Utara	1	2	5	13	73
062. Indralaya Selatan	1	1	3	21	42
Jumlah/Total	15	25	80	254	1.989
2017/2018	13	23	58	170	1.708
2016/2017	13	23	65	162	2.011

Sumber: Dinas Pendidikan Kabupaten Ogan Ilir
 Source: Education Service of Ogan Ilir Regency

Jumlah Sekolah, Murid, Guru, dan Rasio Murid-Guru Madrasah Tsanawiyah (MTs) Menurut Kecamatan di Kabupaten Ogan Ilir, 2016/2017

Tabel
Table 4.1.14. *Number of School, Student, Teacher, and Student-Teacher Ratio of Islamic Junior High School by Subdistrict in Ogan Ilir Regency, 2016/2017*

Kecamatan/ Subdistricts	Sekolah/ School	Murid/Student			Guru/Teacher			Rasio Murid- Guru
		Laki- laki	Perem- puan	Jumlah	Laki- laki	Perem- puan	Jumlah	
(1)	(2)	(3)	(4)	(5)	(6)	(7)	(8)	(9)
010. Muara Kuang	3	*	*	295	*	*	*	*
011. Rambang Kuang	2	*	*	173	*	*	*	*
012. Lubuk Keliat	3	*	*	273	*	*	*	*
020. Tanjung Batu	12	*	*	1.353	*	*	*	*
021. Payaraman	5	*	*	808	*	*	*	*
030. Rantau Alai	0	*	*	0	*	*	*	*
031. Kandis	1	*	*	90	*	*	*	*
040. Tanjung Raja	2	*	*	598	*	*	*	*
041. Rantau Panjang	0	*	*	0	*	*	*	*
042. Sungai Pinang	1	*	*	36	*	*	*	*
050. Pemulutan	3	*	*	821	*	*	*	*
051. Pemulutan Selatan	1	*	*	77	*	*	*	*
052. Pemulutan Barat	1	*	*	267	*	*	*	*
060. Indralaya	3	*	*	2.621	*	*	*	*
061. Indralaya Utara	1	*	*	270	*	*	*	*
062. Indralaya Selatan	1	*	*	62	*	*	*	*
Kab. Ogan Ilir	39	*	*	7.744	*	*	*	*

Sumber: Kementerian Agama Kabupaten ogan Ilir
Source : Ministry of Religion of Ogan ilir Regency
Data 2016/2017 belum tersedia

Tabel Jumlah Sekolah, Gedung, Ruang Kelas, Guru, dan Murid Madrasah
 — 4.1.15. Tsanawiyah Negeri Menurut Kecamatan di Kabupaten Ogan Ilir, 2017/2018
Table *Number of Schools, Buildings, Class Rooms, Teachers and Students in State Islamic Junior High School by Subdistricts in Ogan Ilir Regency 2017/2018*

Kecamatan/ Subdistricts	Sekolah/ Schools	Gedung/ Buildings	Kelas/ Class Rooms	Guru/ Teachers	Murid/ Students
(1)	(2)	(3)	(4)	(5)	(6)
010. Muara Kuang	-	-	-	-	-
011. Rambang Kuang	-	-	-	-	-
012. Lubuk Keliat	-	-	-	-	-
020. Tanjung Batu	-	-	-	-	-
021. Payaraman	-	-	-	-	-
030. Rantau Alai	-	-	-	-	-
031. Kandis	-	-	-	-	-
040. Tanjung Raja	1	6	22	-	573
041. Rantau Panjang	-	-	-	-	-
042. Sungai Pinang	-	-	-	-	-
050. Pemulutan	-	-	-	-	-
051. Pemulutan Selatan	-	-	-	-	-
052. Pemulutan Barat	-	-	-	-	-
060. Indralaya	1	7	40	-	885
061. Indralaya Utara	-	-	-	-	-
062. Indralaya Selatan	-	-	-	-	-
Jumlah/Total	2	13	62	-	1.458
2016/2017	2	10	41	119	1 462
2015/2016	3	10	30	129	1 603

Sumber: Kementerian Agama Kabupaten ogan Ilir
 Source : Ministry of Religion of Ogan ilir Regency

Tabel Jumlah Sekolah, Gedung, Ruang Kelas, Guru dan Murid Madrasah
 — 4.1.16. Tsanawiyah Swasta Menurut Kecamatan di Kabupaten Ogan Ilir, 2017/2018
Table Number of Schools, Buildings, Class Rooms, Teachers and Students in Private Islamic Junior High School by Subdistricts in Ogan Ilir Regency, 2017/2018

Kecamatan/ Subdistricts	Sekolah/ Schools	Gedung/ Buildings	Kelas/ Class Rooms	Guru/ Teachers	Murid/ Students
(1)	(2)	(3)	(4)	(5)	(6)
010. Muara Kuang	3	3	9	*	295
011. Rambang Kuang	2	4	8	*	173
012. Lubuk Keliat	3	4	12	*	273
020. Tanjung Batu	12	33	50	*	1353
021. Payaraman	5	10	32	*	808
030. Rantau Alai	0	0	0	*	0
031. Kandis	1	1	4	*	90
040. Tanjung Raja	1	1	5	*	25
041. Rantau Panjang	0	0	0	*	0
042. Sungai Pinang	1	1	4	*	36
050. Pemulutan	3	8	24	*	821
051. Pemulutan Selatan	1	2	4	*	77
052. Pemulutan Barat	1	3	6	*	267
060. Indralaya	2	8	24	*	1736
061. Indralaya Utara	1	2	6	*	270
062. Indralaya Selatan	1	0	3	*	62
Jumlah/Total	37	80	191	*	6.286
2016/2017	*	*	*	*	*
2015/2016	38	69	281	722	7 121

Sumber: Kementerian Agama Kabupaten ogan Ilir
 Source : Ministry of Religion of Ogan ilir Regency

Tabel
Table

4.1.17.

Jumlah Sekolah, Murid, Guru, dan Rasio Murid-Guru Sekolah Menengah Atas (SMA) Menurut Kecamatan di Kabupaten Ogan Ilir, 2018

Number of School, Student, Teacher, and Student-Teacher Ratio of Senior High School by Subdistricts in Ogan Ilir Regency, 2018

Kecamatan/ Subdistricts	Sekolah/ School	Murid/Student			Guru/Teacher			Rasio Murid- Guru
		Laki- laki	Perem- puan	Jumlah	Laki- laki	Perem- puan	Jumlah	
(1)	(2)	(3)	(4)	(5)	(6)	(7)	(8)	(9)
010. Muara Kuang	2	173	194	367	14	15	29	8
011. Rambang Kuang	3	123	111	234	10	27	37	16
012. Lubuk Keliat	1	124	121	245	11	16	27	11
020. Tanjung Batu	6	509	664	1173	33	57	90	8
021. Payaraman	1	180	189	369	10	18	28	7
030. Rantau Alai	1	120	182	302	17	15	32	10
031. Kandis	1	148	169	317	8	17	25	8
040. Tanjung Raja	5	565	1016	1581	33	83	116	7
041. Rantau Panjang	1	130	185	315	6	13	19	6
042. Sungai Pinang	1	135	206	341	3	19	22	6
050. Pemulutan	1	153	199	352	13	19	32	9
051. Pemulutan Selatan	1	132	173	305	5	18	23	7
052. Pemulutan Barat	1	173	162	335	7	15	22	6
060. Indralaya	2	332	635	967	18	46	64	7
061. Indralaya Utara	3	259	323	582	14	35	49	8
062. Indralaya Selatan	1	170	239	409	11	24	35	8
Kab. Ogan Ilir	31	3426	4768	8194	213	437	650	13
2017	33	3519	4817	8336	225	459	486	17

Sumber: Dinas Pendidikan Kabupaten Ogan Ilir

Source: Education Service of Ogan Ilir Regency

Tabel Jumlah Sekolah, Gedung, Ruang Kelas, Guru, dan Murid Sekolah Menengah
 — 4.1.18. Atas Negeri Menurut Kecamatan di Kabupaten Ogan Ilir, 2018/2019
Table *Number of Schools, Buildings, Class Rooms, Teachers and Students in State Senior High School by Subdistricts in Ogan Ilir Regency, 2018/2019*

Kecamatan/ Subdistricts	Sekolah/ Schools	Gedung/ Buildings	Kelas/ Class Rooms	Guru/ Teachers	Murid/ Students
(1)	(2)	(3)	(4)	(5)	(6)
010. Muara Kuang	2				
011. Rambang Kuang	3				
012. Lubuk Keliat	1				
020. Tanjung Batu	1				
021. Payaraman	1				
030. Rantau Alai	1				
031. Kandis	1				
040. Tanjung Raja	3				
041. Rantau Panjang	1				
042. Sungai Pinang	1				
050. Pemulutan	1				
051. Pemulutan Selatan	1				
052. Pemulutan Barat	1				
060. Indralaya	1				
061. Indralaya Utara	2				
062. Indralaya Selatan	1				
Jumlah/Total	22				
2017/2018	22	27	259	580	7341
2016/2017	22	27	248	691	7405

Sumber: Dinas Pendidikan Kabupaten Ogan Ilir

Source: Education Service of Ogan Ilir Regency

- Data lain tidak didapat karena sma/smk sudah bertanggung jawab ke Dinas Pendidikan Propinsi Sumsel

Tabel Jumlah Sekolah, Gedung, Ruang Kelas, Guru, dan Murid Sekolah Menengah
 — 4.1.19. Atas Swasta Menurut Kecamatan di Kabupaten Ogan Ilir, 2018/2019
Table *Number of Schools, Buildings, Class Rooms, Teachers, and Students in Private Senior High School by Subdistricts in Ogan Ilir Regency, 2018/2019*

Kecamatan/ Subdistricts	Sekolah/ Schools	Gedung/ Buildings	Kelas/ Class Rooms	Guru/ Teachers	Murid/ Students
(1)	(2)	(3)	(4)	(5)	(6)
010. Muara Kuang	0				
011. Rambang Kuang	0				
012. Lubuk Keliat	0				
020. Tanjung Batu	5				
021. Payaraman	0				
030. Rantau Alai	0				
031. Kandis	0				
040. Tanjung Raja	2				
041. Rantau Panjang	0				
042. Sungai Pinang	0				
050. Pemulutan	0				
051. Pemulutan Selatan	0				
052. Pemulutan Barat	0				
060. Indralaya	1				
061. Indralaya Utara	1				
062. Indralaya Selatan	0				
Jumlah/Total	9				
2017/2018	11				
2016/2017	11				

Sumber: Dinas Pendidikan Kabupaten Ogan Ilir
 Source: Education Service of Ogan Ilir Regency

Tabel 4.1.20. **Jumlah Sekolah, Murid, Guru, dan Rasio Murid-Guru Madrasah Aliyah Menurut Kecamatan di Kabupaten Ogan Ilir, 2016/2017**
Table 4.1.20. **Number of School, Student, Teacher, and Student-Teacher Ratio of Islamic Senior High School by Subdistrict in Ogan Ilir Regency, 2016/2017**

Kecamatan/ Subdistricts	Sekolah/ School	Murid/Student			Guru/Teacher			Rasio Murid- Guru
		Laki- laki	Perem- puan	Jumlah	Laki- laki	Perem- puan	Jumlah	
(1)	(2)	(3)	(4)	(5)	(6)	(7)	(8)	(9)
010. Muara Kuang	1	*	*	150	*	*	*	*
011. Rambang Kuang	1	*	*	21	*	*	*	*
012. Lubuk Keliat	1	*	*	60	*	*	*	*
020. Tanjung Batu	6	*	*	521	*	*	*	*
021. Payaraman	4	*	*	448	*	*	*	*
030. Rantau Alai	0	*	*	0	*	*	*	*
031. Kandis	0	*	*	0	*	*	*	*
040. Tanjung Raja	0	*	*	0	*	*	*	*
041. Rantau Panjang	0	*	*	0	*	*	*	*
042. Sungai Pinang	0	*	*	0	*	*	*	*
050. Pemulutan	3	*	*	583	*	*	*	*
051. Pemulutan Selatan	0	*	*	0	*	*	*	*
052. Pemulutan Barat	0	*	*	0	*	*	*	*
060. Indralaya	3	*	*	1.361	*	*	*	*
061. Indralaya Utara	1	*	*	166	*	*	*	*
062. Indralaya Selatan	0	*	*	0	*	*	*	*
Kab. Ogan Ilir	20	*	*	3.310	*	*	*	*

Sumber: Kementerian Agama Kabupaten Ogan Ilir
Source : Ministry of Religion of Ogan ilir Regency

Tabel 4.1.21. Jumlah Sekolah, Gedung, Ruang Kelas, Guru, dan Murid Madrasah Aliyah Negeri Menurut Kecamatan di Kabupaten Ogan Ilir, 2017/2018
Table Number of Schools, Buildings, Class Rooms, Teachers and Students in State Islamic Senior High School by Subdistricts in Ogan Ilir Regency, 2017/2018

Kecamatan/ Subdistricts	Sekolah/ Schools	Gedung/ Buildings	Kelas/ Class Rooms	Guru/ Teachers	Murid/ Students
(1)	(2)	(3)	(4)	(5)	(6)
010. Muara Kuang	-	-	-	-	-
011. Rambang Kuang	-	-	-	-	-
012. Lubuk Keliat	-	-	-	-	-
020. Tanjung Batu	-	-	-	-	-
021. Payaraman	-	-	-	-	-
030. Rantau Alai	-	-	-	-	-
031. Kandis	-	-	-	-	-
040. Tanjung Raja	-	-	-	-	-
041. Rantau Panjang	-	-	-	-	-
042. Sungai Pinang	-	-	-	-	-
050. Pemulutan	-	-	-	-	-
051. Pemulutan Selatan	-	-	-	-	-
052. Pemulutan Barat	-	-	-	-	-
060. Indralaya	1	9	26	*	744
061. Indralaya Utara	-	-	-	-	-
062. Indralaya Selatan	-	-	-	-	-
Jumlah/Total	1	9	26	*	744
2016/2017	1	9	21	52	744
2015/2016	1	8	20	52	730

Sumber: Kementerian Agama Kabupaten Ogan Ilir
Source : Ministry of Religion of Ogan Ilir Regency

Tabel Jumlah Sekolah, Gedung, Ruang Kelas, Guru dan Murid Madrasah
 — 4.1.22. Aliyah Swasta Menurut Kecamatan di Kabupaten Ogan Ilir, 2015/2016
Table *Number of Schools, Buildings, Class Rooms, Teachers and Students in Private Islamic Senior High School by Subdistricts in Ogan Ilir Regency, 2015/2016*

Kecamatan/ Subdistricts	Sekolah/ Schools	Gedung/ Buildings	Kelas/ Class Rooms	Guru/ Teachers	Murid/ Students
(1)	(2)	(3)	(4)	(5)	(6)
010. Muara Kuang	1	2	6	18	145
011. Rambang Kuang	1	1	3	15	31
012. Lubuk Keliat	1	2	1	17	58
020. Tanjung Batu	7	9	31	134	671
021. Payaraman	4	7	23	106	458
030. Rantau Alai	-	-	-	-	-
031. Kandis	-	-	-	-	-
040. Tanjung Raja	-	-	-	-	-
041. Rantau Panjang	-	-	-	-	-
042. Sungai Pinang	-	-	-	-	-
050. Pemulutan	3	4	11	60	453
051. Pemulutan Selatan	-	-	-	-	-
052. Pemulutan Barat	-	-	-	-	-
060. Indralaya	2	4	45	98	1 164
061. Indralaya Utara	1	1	2	11	85
062. Indralaya Selatan	-	-	-	-	-
Jumlah/Total	20	30	122	459	3 065
2016/2017	*	*	*	*	*
2015/2016	20	30	122	459	3 065

Sumber: Dinas Pendidikan Kabupaten Ogan Ilir
 Source: Education Service of Ogan Ilir Regency
 Data 2016/2017 belum tersedia

Jumlah Sekolah, Murid, Guru, dan Rasio Murid-Guru Sekolah Menengah Kejuruan Menurut Kecamatan di Kabupaten Ogan Ilir, 2018

Tabel
Table

4.1.23. *Number of School, Student, Teacher, and Student-Teacher Ratio of Vocational Senior High School by Subdistrict in Ogan Ilir Regency, 2018*

Kecamatan/ Subdistricts	Sekolah/ School	Murid/Student			Guru/Teacher			Rasio Murid- Guru
		Laki- laki	Perem- puan	Jumlah	Laki- laki	Perem- puan	Jumlah	
(1)	(2)	(3)	(4)	(5)	(6)	(7)	(8)	(9)
010. Muara Kuang	1	124	117	241	17	10	7	3
011. Rambang Kuang	0	0	0	0	0	0	0	0
012. Lubuk Keliat	0	0	0	0	0	0	0	0
020. Tanjung Batu	3	333	300	633	19	38	57	9
021. Payaraman	1	133	72	205	8	8	16	8
030. Rantau Alai	1	153	122	275	12	10	22	8
031. Kandis	1	93	44	137	5	6	11	8
040. Tanjung Raja	2	829	481	1310	18	47	65	5
041. Rantau Panjang	0	0	0	0	0	0	0	0
042. Sungai Pinang	0	0	0	0	0	0	0	0
050. Pemulutan	1	222	193	415	7	20	27	6
051. Pemulutan Selatan	1	62	52	114	5	7	12	10
052. Pemulutan Barat	1	262	167	429	9	15	24	6
060. Indralaya	1	208	119	327	4	17	21	6
061. Indralaya Utara	2	434	241	675	22	26	48	7
062. Indralaya Selatan	1	666	369	1035	12	32	44	4
Kab. Ogan Ilir	16	3519	2277	5796	131	233	364	80

Sumber: Dinas Pendidikan Kabupaten Ogan Ilir
Source: Education Service of Ogan Ilir Regency

Tabel Jumlah Sekolah, Gedung, Ruang Kelas, Guru dan Murid Sekolah
 — 4.1.24. Kejuruan Negeri Menurut Kecamatan di Kabupaten Ogan Ilir, 2018/2019
Table *Number of Schools, Buildings, Class Rooms, Teachers and Students in State Vocational Senior High School by Subdistricts in Ogan Ilir Regency, 2018/2019*

Kecamatan/ Subdistricts	Sekolah/ Schools	Gedung/ Buildings	Kelas/ Class Rooms	Guru/ Teachers	Murid/ Students
(1)	(2)	(3)	(4)	(5)	(6)
010. Muara Kuang	1				
011. Rambang Kuang	0				
012. Lubuk Keliat	0				
020. Tanjung Batu	1				
021. Payaraman	1				
030. Rantau Alai	1				
031. Kandis	1				
040. Tanjung Raja	0				
041. Rantau Panjang	0				
042. Sungai Pinang	0				
050. Pemulutan	1				
051. Pemulutan Selatan	1				
052. Pemulutan Barat	1				
060. Indralaya	1				
061. Indralaya Utara	2				
062. Indralaya Selatan	1				
Jumlah/Total	16				
2017/2018	10				
2016/2017	10				

Sumber: Dinas Pendidikan Kabupaten Ogan Ilir
 Source: Education Service of Ogan Ilir Regency

Tabel
— 4.1.25. Jumlah Sekolah, Gedung, Ruang Kelas, Guru dan Murid Sekolah
Kejuruan Swasta Menurut Kecamatan di Kabupaten Ogan Ilir, 2018/2019
Table
Number of Schools, Buildings, Class Rooms, Teachers and Students in
Private Vocational Senior High School by Subdistricts
in Ogan Ilir Regency, 2018/2019

Kecamatan/ Subdistricts	Sekolah/ Schools	Gedung/ Buildings	Kelas/ Class Rooms	Guru/ Teachers	Murid/ Students
(1)	(2)	(3)	(4)	(5)	(6)
010. Muara Kuang	0				
011. Rambang Kuang	0				
012. Lubuk Keliat	0				
020. Tanjung Batu	2				
021. Payaraman	0				
030. Rantau Alai	0				
031. Kandis	0				
040. Tanjung Raja	2				
041. Rantau Panjang	0				
042. Sungai Pinang	0				
050. Pemulutan	0				
051. Pemulutan Selatan	0				
052. Pemulutan Barat	1				
060. Indralaya	1				
061. Indralaya Utara	0				
062. Indralaya Selatan	0				
Jumlah/Total	6				
2017/2018	6	6	73	107	2206
2016/2017	5	5	45	146	1984

Sumber: Dinas Pendidikan Kabupaten Ogan Ilir
Source: Education Service of Ogan Ilir Regency

Tabel
Table

4.1.26.

Jumlah Sekolah, Murid, Guru, dan Rasio Murid-Guru Taman Kanak-kanak/Raudhatul Athfal (RA)/Bustanul Athfal (BA) Menurut Kecamatan di Kabupaten Ogan Ilir, 2017

Number of School, Student, Teacher, and Student-Teacher Ratio of Kindergarden in Ogan Ilir Regency, 2017

Kecamatan/ Subdistricts	Sekolah/ School	Murid/Student			Guru/Teacher			Rasio Murid- Guru
		Laki- laki	Perem- puan	Jumlah	Laki- laki	Perem- puan	Jumlah	
(1)	(2)	(3)	(4)	(5)	(6)	(7)	(8)	(9)
010. Muara Kuang	4	73	73	146	0	11	11	13
011. Rambang Kuang	1	22	34	56	0	3	3	19
012. Lubuk Keliat	1	50	45	95	0	4	4	24
020. Tanjung Batu	9	293	286	579	2	35	37	16
021. Payaraman	6	151	138	289	1	17	18	16
030. Rantau Alai	1	11	13	24	0	2	2	12
031. Kandis	1	10	5	15	0	2	2	8
040. Tanjung Raja	5	158	133	291	0	25	25	12
041. Rantau Panjang	1	10	8	18	0	0	0	-
042. Sungai Pinang	2	33	27	60	0	5	5	12
050. Pemulutan	1	10	13	23	0	2	2	12
051. Pemulutan Selatan	0	-	-	-	-	-	0	-
052. Pemulutan Barat	1	23	17	40	0	5	5	8
060. Indralaya	6	201	229	430	0	54	54	8
061. Indralaya Utara	9	194	171	365	0	28	28	13
062. Indralaya Selatan	7	148	155	303	0	28	28	11
Kab. Ogan Ilir	55	1.387	1.347	2.734	3	221	224	12

Sumber : Dinas Pendidikan Kabupaten Ogan Ilir

Source : Education Service of Ogan Ilir Regency

Tabel 4.1.27. Jumlah Guru Menurut Status dan Jenis Kelamin di Sekolah Dasar Negeri di Kabupaten Ogan Ilir, 2018/2019
Table Number of Teachers of State Primary School by Status and Sex in Ogan Ilir Regency, 2018/2019

Kecamatan/ Subdistrict	Jumlah Guru Menurut Status/ Number of Teachers by Status				Jumlah/ Total	
	Tetap/Full Time		Tidak Tetap/ Part Time		Laki- laki/ Male	Perem- puan/ Female
	Laki- laki/ Male	Perem- puan/ Female	Laki- laki/ Male	Perem- puan/ Female		
(1)	(2)	(3)	(4)	(5)	(6)	(7)
010. Muara Kuang	17	57	16	53	33	110
011. Rambang Kuang	22	37	33	69	55	106
012. Lubuk Keliat	20	44	18	51	38	95
020. Tanjung Batu	73	195	46	107	119	302
021. Payaraman	37	65	23	48	60	113
030. Rantau Alai	29	44	13	40	42	84
031. Kandis	16	52	8	31	24	83
040. Tanjung Raja	31	199	32	64	63	263
041. Rantau Panjang	24	43	16	39	40	82
042. Sungai Pinang	26	82	17	27	43	109
050. Pemulutan	70	223	34	67	104	290
051. Pemulutan Selatan	46	53	54	70	100	123
052. Pemulutan Barat	32	55	30	44	62	99
060. Indralaya	24	164	23	28	47	192
061. Indralaya Utara	45	148	24	57	69	205
062. Indralaya Selatan	13	95	16	28	29	123
Jumlah/Total	525	1.556	403	823	928	2.379
2017/2018	565	1.625	227	615	792	2.240
2016/2017	738	1811	298	691	1036	2502

Sumber : Dinas Pendidikan Kabupaten Ogan Ilir
Source : Education Service of Ogan Ilir Regency

Tabel 4.1.28. Jumlah Guru Menurut Status dan Jenis Kelamin di Sekolah Dasar Swasta di Kabupaten Ogan Ilir, 2018/2019
 Table Number of Teachers of Private Primary School by Status and Sex in Ogan Ilir Regency, 2018/2019

Kecamatan/ Subdistrict	Jumlah Guru Menurut Status/ Number of Teachers by Status				Jumlah/ Total	
	Tetap/Full Time		Tidak Tetap/ Part Time		Laki- laki/ Male	Perem- puan/ Female
	Laki- laki/ Male	Perem- puan/ Female	Laki- laki/ Male	Perem- puan/ Female		
(1)	(2)	(3)	(4)	(5)	(6)	(7)
010. Muara Kuang	-	-	-	-	-	-
011. Rambang Kuang	4	2	1	-	5	2
012. Lubuk Keliat	2	9	2	2	4	11
020. Tanjung Batu	-	-	-	-	-	-
021. Payaraman	9	12	-	-	9	12
030. Rantau Alai	-	-	-	-	-	-
031. Kandis	-	-	-	-	-	-
040. Tanjung Raja	-	14	1	7	1	21
041. Rantau Panjang	1	6	4	4	5	10
042. Sungai Pinang	1	11	-	4	1	15
050. Pemulutan	-	-	-	-	-	-
051. Pemulutan Selatan	-	-	-	-	-	-
052. Pemulutan Barat	-	-	-	-	-	-
060. Indralaya	5	11	-	1	5	12
061. Indralaya Utara	-	1	-	2	-	3
062. Indralaya Selatan	3	18	-	7	3	25
Jumlah/Total	25	84	8	27	33	111
2017/2018	30	98	6	18	36	116
2016/2017	9	47	35	84	44	131

Sumber : Dinas Pendidikan Kabupaten Ogan Ilir
 Source : Education Service of Ogan Ilir Regency

Tabel
— 4.1.29. Jumlah Guru Menurut Status dan Jenis Kelamin di Sekolah
Table
Number of Teachers of State Islamic Primary School by Status and Sex in Ogan Ilir Regency, 2015/2016

Kecamatan/ Subdistrict	Jumlah Guru Menurut Status/ Number of Teachers by Status				Jumlah/ Total	
	Tetap/Full Time		Tidak Tetap/ Part Time		Laki- laki/ Male	Perem- puan/ Female
	Laki- laki/ Male	Perem- puan/ Female	Laki- laki/ Male	Perem- puan/ Female		
(1)	(2)	(3)	(4)	(5)	(6)	(7)
010. Muara Kuang	-	-	-	-	-	-
011. Rambang Kuang	-	-	-	-	-	-
012. Lubuk Keliat	-	-	-	-	-	-
020. Tanjung Batu	-	-	-	-	-	-
021. Payaraman	8	11	5	6	13	17
030. Rantau Alai	-	-	-	-	-	-
031. Kandis	-	-	-	-	-	-
040. Tanjung Raja	-	-	-	-	-	-
041. Rantau Panjang	-	-	-	-	-	-
042. Sungai Pinang	-	-	-	-	-	-
050. Pemulutan	-	-	-	-	-	-
051. Pemulutan Selatan	-	-	-	-	-	-
052. Pemulutan Barat	-	-	-	-	-	-
060. Indralaya	-	-	-	-	-	-
061. Indralaya Utara	-	-	-	-	-	-
062. Indralaya Selatan	-	-	-	-	-	-
Jumlah/Total	8	11	5	6	13	17
2015/2016	8	11	5	6	13	17
2014/2015	7	10	3	3	10	13

Sumber : Dinas Pendidikan Kabupaten Ogan Ilir
Source : Education Service of Ogan Ilir Regency
Data 2016/2017 belum tersedia

Tabel Jumlah Guru Menurut Status dan Jenis Kelamin di Sekolah
 — 4.1.30. Madrasah Ibtidaiyah Swasta di Kabupaten Ogan Ilir, 2015/2016
Table *Number of Teachers of Private Islamic Primary School by Status and Sex in Ogan Ilir Regency, 2015/2016*

Kecamatan/ Subdistrict	Jumlah Guru Menurut Status/ Number of Teachers by Status				Jumlah/ Total	
	Tetap/ Full Time		Tidak Tetap/ Part Time		Laki- laki/ Male	Perem- puan/ Female
	Laki- laki/ Male	Perem- puan/ Female	Laki- laki/ Male	Perem- puan/ Female		
(1)	(2)	(3)	(4)	(5)	(6)	(7)
010. Muara Kuang	1	7	0	2	1	9
011. Rambang Kuang	0	1	3	5	3	6
012. Lubuk Keliat	0	1	1	4	1	5
020. Tanjung Batu	-	-	-	-	-	-
021. Payaraman	1	1	6	9	7	10
030. Rantau Alai	-	-	-	-	-	-
031. Kandis	1	0	6	10	7	10
040. Tanjung Raja	-	-	-	-	-	-
041. Rantau Panjang	0	0	2	9	2	9
042. Sungai Pinang	0	7	4	5	4	12
050. Pemulutan	2	6	17	9	19	15
051. Pemulutan Selatan	0	0	9	11	9	11
052. Pemulutan Barat	-	-	-	-	-	-
060. Indralaya	4	16	10	21	14	37
061. Indralaya Utara	0	0	3	7	3	7
062. Indralaya Selatan	-	-	-	-	-	-
Jumlah/Total	9	39	61	92	70	131
2015/2016	9	39	61	92	70	131
2014/2015	9	39	62	93	71	132

Sumber : Dinas Pendidikan Kabupaten Ogan Ilir
 Source : Education Service of Ogan Ilir Regency
 Data 2016/2017 tidak tersedia

Tabel 4.1.31. Jumlah Guru pada Sekolah Menengah Pertama Negeri Menurut Status dan Jenis Kelamin di Kabupaten Ogan Ilir, 2018/2019
Table Number of Teachers of State Junior High School by Status and Sex in Ogan Ilir Regency, 2018/2019

Kecamatan/ Subdistrict	Jumlah Guru Menurut Status/ Number of Teachers by Status				Jumlah/ Total	
	Tetap/Full Time		Tidak Tetap/ Part Time		Laki-laki/ Male	Perempuan/ Female
	Laki-laki/ Male	Perempuan/ Female	Laki-laki/ Male	Perempuan/ Female		
(1)	(2)	(3)	(4)	(5)	(6)	(7)
010. Muara Kuang	8	13	19	40	27	53
011. Rambang Kuang	3	9	44	76	47	85
012. Lubuk Keliat	2	3	2	13	4	16
020. Tanjung Batu	24	27	8	22	32	49
021. Payaraman	9	13	46	55	55	68
030. Rantau Alai	6	12	17	19	23	31
031. Kandis	4	16	7	16	11	32
040. Tanjung Raja	19	54	9	16	28	70
041. Rantau Panjang	7	18	15	29	22	47
042. Sungai Pinang	9	21	12	29	21	50
050. Pemulutan	26	71	19	49	45	120
051. Pemulutan Selatan	3	15	26	30	29	45
052. Pemulutan Barat	8	7	9	21	17	28
060. Indralaya	19	47	5	21	24	68
061. Indralaya Utara	16	64	25	33	41	97
062. Indralaya Selatan	18	43	15	31	33	74
Jumlah/Total	181	433	278	500	459	933
2017/2018	181	451	126	301	307	752
2016/2017	252	490	186	376	438	866

Sumber: Dinas Pendidikan Kabupaten Ogan Ilir
Source: Education Service of Ogan Ilir Regency

Tabel 4.1.32. Jumlah Guru pada Sekolah Menengah Pertama Swasta Menurut Status dan Jenis Kelamin di Kabupaten Ogan Ilir, 2018/2019
 Table Number of Teachers of Private Junior High School by Status and Sex in Ogan Ilir Regency, 2018/2019

Kecamatan/ Subdistrict	Jumlah Guru Menurut Status/ Number of Teachers by Status				Jumlah/ Total	
	Tetap/Full Time		Tidak Tetap/ Part Time		Laki-laki/ Male	Perempuan/ Female
	Laki-laki/ Male	Perempuan/ Female	Laki-laki/ Male	Perempuan/ Female		
(1)	(2)	(3)	(4)	(5)	(6)	(7)
010. Muara Kuang	-	-	-	-	-	-
011. Rambang Kuang	-	-	7	5	7	5
012. Lubuk Keliat	4	8	5	9	9	17
020. Tanjung Batu	13	30	21	22	34	52
021. Payaraman	6	8	1	-	7	4
030. Rantau Alai			-	-	-	-
031. Kandis			-	-	-	-
040. Tanjung Raja	5	10	11	10	16	20
041. Rantau Panjang			-	-	-	-
042. Sungai Pinang			1	-	1	-
050. Pemulutan			11	-	11	-
051. Pemulutan Selatan			-	-	-	-
052. Pemulutan Barat	1	1	6	5	7	6
060. Indralaya	9	11	6	10	15	21
061. Indralaya Utara	2	2	3	6	5	8
062. Indralaya Selatan	1	12	4	4	5	16
Jumlah/Total	41	82	76	55	117	137
2017/2018	30	67	19	24	49	91
2016/2017						

Sumber: Dinas Pendidikan Kabupaten Ogan Ilir
 Source: Education Service of Ogan Ilir Regency

Tabel Jumlah Guru Menurut Status dan Jenis Kelamin di Sekolah
 — 4.1.33. Madrasah Tsanawiyah Negeri di Kabupaten Ogan Ilir, 2015/2016
Table Number of Teachers of State Islamic Junior High School
 by Status and Sex in Ogan Ilir Regency, 2015/2016

Kecamatan/ Subdistrict	Jumlah Guru Menurut Status/ Number of Teachers by Status				Jumlah/ Total	
	Tetap/Full Time		Tidak Tetap/ Part Time		Laki- laki/ Male	Perem- puan/ Female
	Laki- laki/ Male	Perem- puan/ Female	Laki- laki/ Male	Perem- puan/ Female		
(1)	(2)	(3)	(4)	(5)	(6)	(7)
010. Muara Kuang	-	-	-	-	-	-
011. Rambang Kuang	-	-	-	-	-	-
012. Lubuk Keliat	-	-	-	-	-	-
020. Tanjung Batu	-	-	-	-	-	-
021. Payaraman	-	-	-	-	-	-
030. Rantau Alai	-	-	-	-	-	-
031. Kandis	-	-	-	-	-	-
040. Tanjung Raja	12	20	7	11	19	31
041. Rantau Panjang	-	-	-	-	-	-
042. Sungai Pinang	-	-	-	-	-	-
050. Pemulutan	-	-	-	-	-	-
051. Pemulutan Selatan	-	-	-	-	-	-
052. Pemulutan Barat	-	-	-	-	-	-
060. Indralaya	18	29	6	16	24	45
061. Indralaya Utara	-	-	-	-	-	-
062. Indralaya Selatan	-	-	-	-	-	-
Jumlah/Total	30	49	13	27	43	76
2015/2016	30	49	13	27	43	76
2014/2015	32	51	18	28	50	79

Sumber: Dinas Pendidikan Kabupaten Ogan Ilir
 Source: Education Service of Ogan Ilir Regency
 Data 2016/2017 tidak tersedia

Tabel Jumlah Guru Menurut Status dan Jenis Kelamin di Sekolah
 — 4.1.34. Madrasah Tsanawiyah Swasta di Kabupaten Ogan Ilir, 2015/2016
Table Number of Teachers of Private Islamic Junior High School by Status and Sex in Ogan Ilir Regency, 2015/2016

Kecamatan/ Subdistrict	Jumlah Guru Menurut Status/ Number of Teachers by Status				Jumlah/ Total	
	Tetap/ Full Time		Tidak Tetap/ Part Time		Laki- laki/ Male	Perem- puan/ Female
	Laki- laki/ Male	Perem- puan/ Female	Laki- laki/ Male	Perem- puan/ Female		
(1)	(2)	(3)	(4)	(5)	(6)	(7)
010. Muara Kuang	1	0	15	28	16	28
011. Rambang Kuang	1	1	11	16	12	17
012. Lubuk Keliat	1	1	13	24	14	25
020. Tanjung Batu	6	7	60	68	66	75
021. Payaraman	1	2	76	58	77	60
030. Rantau Alai	-	-	-	-	-	-
031. Kandis	1	3	4	7	5	10
040. Tanjung Raja	0	1	6	4	6	5
041. Rantau Panjang	-	-	-	-	-	-
042. Sungai Pinang	1	2	5	6	6	8
050. Pemulutan	1	2	38	25	39	27
051. Pemulutan Selatan	0	0	6	9	6	9
052. Pemulutan Barat	0	1	10	15	10	16
060. Indralaya	0	2	72	64	72	66
061. Indralaya Utara	0	0	15	19	15	19
062. Indralaya Selatan	0	0	5	8	5	8
Jumlah/Total	13	22	336	351	349	373
2015/2016	13	22	336	351	349	373
2014/2015	13	22	322	332	335	354

Sumber: Dinas Pendidikan Kabupaten Ogan Ilir
 Source: Education Service of Ogan Ilir Regency
 Data 2016/2017 tidak tersedia

Tabel Jumlah Guru Menurut Status dan Jenis Kelamin di Sekolah
 — 4.1.35. Menengah Atas Negeri di Kabupaten Ogan Ilir, 2017/2018
Table *Number of Teachers of State Senior High School by Status and Sex in Ogan Ilir Regency, 2017/2018*

Kecamatan/ Subdistrict	Jumlah Guru Menurut Status/ Number of Teachers by Status				Jumlah/ Total	
	Tetap/ Full Time		Tidak Tetap/ Part Time		Laki- laki/ Male	Perem- puan/ Female
	Laki- laki/ Male	Perem- puan/ Female	Laki- laki/ Male	Perem- puan/ Female		
(1)	(2)	(3)	(4)	(5)	(6)	(7)
010. Muara Kuang	10	4	6	11	16	15
011. Rambang Kuang	4	4	8	20	12	24
012. Lubuk Keliat	8	5	3	12	11	17
020. Tanjung Batu	14	18	2	6	16	24
021. Payaraman	5	10	5	7	10	17
030. Rantau Alai	12	9	5	6	17	15
031. Kandis	3	9	3	8	6	17
040. Tanjung Raja	24	57	12	22	36	79
041. Rantau Panjang	4	7	2	6	6	13
042. Sungai Pinang	1	11	2	11	3	22
050. Pemulutan	13	19	2	2	15	21
051. Pemulutan Selatan	1	7	4	9	5	16
052. Pemulutan Barat	6	10	2	5	8	15
060. Indralaya	6	34	2	4	8	38
061. Indralaya Utara	9	21	5	8	14	29
062. Indralaya Selatan	6	18	4	7	10	25
Jumlah/Total	126	243	67	144	193	387
2016/2017	147	248	115	181	262	429
2015/2016	144	246	90	167	234	413

Sumber: Dinas Pendidikan Kabupaten Ogan Ilir
 Source: Education Service of Ogan Ilir Regency

Tabel Jumlah Guru Menurut Status dan Jenis Kelamin di Sekolah
 — 4.1.36. Menengah Atas Swasta di Kabupaten Ogan Ilir, 2017/2018
Table *Number of Teachers of Private Senior High School by Status and Sex In Ogan Ilir Regency, 2017/2018*

Kecamatan/ Subdistrict	Jumlah Guru Menurut Status/ Number of Teachers by Status				Jumlah/ Total	
	Tetap/Full Time		Tidak Tetap/ Part Time		Laki- laki/ Male	Perem- puan/ Female
	Laki- laki/ Male	Perem- puan/ Female	Laki- laki/ Male	Perem- puan/ Female		
(1)	(2)	(3)	(4)	(5)	(6)	(7)
010. Muara Kuang	0	0	0	0	-	-
011. Rambang Kuang	0	0	0	0	-	-
012. Lubuk Keliat	0	0	0	0	-	-
020. Tanjung Batu	13	33	3	3	16	36
021. Payaraman	0	0	0	0	-	-
030. Rantau Alai	0	0	0	0	-	-
031. Kandis	0	0	0	0	-	-
040. Tanjung Raja	3	14	0	2	3	16
041. Rantau Panjang	0	0	0	0	-	-
042. Sungai Pinang	0	0	0	0	-	-
050. Pemulutan	0	0	0	0	-	-
051. Pemulutan Selatan	0	0	0	0	-	-
052. Pemulutan Barat	0	0	0	0	-	-
060. Indralaya	10	7	0	5	10	12
061. Indralaya Utara	2	5	1	3	3	8
062. Indralaya Selatan	0	0	0	0	-	-
Jumlah/Total	28	59	4	13	32	72
2016/2017	2	6	46	80	48	86
2015/2016	44	63	31	51	75	114

Sumber: Dinas Pendidikan Kabupaten Ogan Ilir
 Source: Education Service of Ogan Ilir Regency

Tabel Jumlah Guru Menurut Status dan Jenis Kelamin di Sekolah
 Madrasah Aliyah Negeri di Kabupaten Ogan Ilir, 2016/2017
 4.1.37. *Number of Teachers of State Islamic Senior High School by Status and Sex*
Table *In Ogan Ilir Regency, 2016/2017*

Kecamatan/ <i>Subdistrict</i>	Jumlah Guru Menurut Status/ <i>Number of Teachers by Status</i>				Jumlah/ <i>Total</i>	
	Tetap/ <i>Full Time</i>		Tidak Tetap/ <i>Part Time</i>		Laki- laki/ <i>Male</i>	Perem- puan/ <i>Female</i>
	Laki- laki/ <i>Male</i>	Perem- puan/ <i>Female</i>	Laki- laki/ <i>Male</i>	Perem- puan/ <i>Female</i>		
(1)	(2)	(3)	(4)	(5)	(6)	(7)
010. Muara Kuang	-	-	-	-	-	-
011. Rambang Kuang	-	-	-	-	-	-
012. Lubuk Keliat	-	-	-	-	-	-
020. Tanjung Batu	-	-	-	-	-	-
021. Payaraman	-	-	-	-	-	-
030. Rantau Alai	-	-	-	-	-	-
031. Kandis	-	-	-	-	-	-
040. Tanjung Raja	-	-	-	-	-	-
041. Rantau Panjang	-	-	-	-	-	-
042. Sungai Pinang	-	-	-	-	-	-
050. Pemulutan	-	-	-	-	-	-
051. Pemulutan Selatan	-	-	-	-	-	-
052. Pemulutan Barat	-	-	-	-	-	-
060. Indralaya	18	20	5	9	23	29
061. Indralaya Utara	-	-	-	-	-	-
062. Indralaya Selatan	-	-	-	-	-	-
Jumlah/Total	18	20	5	9	23	29
2016/2017	18	20	5	9	23	29
2015/2016	21	22	6	12	27	34

Sumber: Dinas Pendidikan Kabupaten Ogan Ilir
 Source: Education Service of Ogan Ilir Regency

Tabel Jumlah Guru Menurut Status dan Jenis Kelamin di Sekolah
4.1.38. Madrasah Aliyah Swasta di Kabupaten Ogan Ilir, 2017/2018
Table *Number of Teachers of Private Islamic Senior High School by Status and Sex In Ogan Ilir Regency, 2017/2018*

Kecamatan/ Subdistrict	Jumlah Guru Menurut Status/ Number of Teachers by Status				Jumlah/ Total	
	Tetap/Full Time		Tidak Tetap/ Part Time		Laki- laki/ Male	Perem- puan/ Female
	Laki- laki/ Male	Perem- puan/ Female	Laki- laki/ Male	Perem- puan/ Female		
(1)	(2)	(3)	(4)	(5)	(6)	(7)
010. Muara Kuang	-	-	-	-	-	-
011. Rambang Kuang	-	-	-	-	-	-
012. Lubuk Keliat	-	-	-	-	-	-
020. Tanjung Batu	-	-	-	-	-	-
021. Payaraman	-	-	-	-	-	-
030. Rantau Alai	-	-	-	-	-	-
031. Kandis	-	-	-	-	-	-
040. Tanjung Raja	-	-	-	-	-	-
041. Rantau Panjang	-	-	-	-	-	-
042. Sungai Pinang	-	-	-	-	-	-
050. Pemulutan	-	-	-	-	-	-
051. Pemulutan Selatan	-	-	-	-	-	-
052. Pemulutan Barat	-	-	-	-	-	-
060. Indralaya	31	24	13	25	44	49
061. Indralaya Utara	-	2	-	-	-	2
062. Indralaya Selatan	-	-	-	-	-	-
	-	-	-	-	-	-
Jumlah/Total	31	26	13	25	44	51
2016/2017	34	24	215	186	249	210
2015/2016	29	14	191	157	220	171

Sumber: Dinas Pendidikan Kabupaten Ogan Ilir
 Source: Education Service of Ogan Ilir Regency

Tabel Jumlah Guru Menurut Status dan Jenis Kelamin di Sekolah
 — 4.1.39. Menengah Kejuruan Negeri di Kabupaten Ogan Ilir, 2017/2018
Table *Number of Teachers of State Vocational Senior High School by Status and Sex in Ogan Ilir Regency, 2017/2018*

Kecamatan/ Subdistrict	Jumlah Guru Menurut Status/ Number of Teachers by Status				Jumlah/ Total	
	Tetap/ Full Time		Tidak Tetap/ Part Time		Laki- laki/ Male	Perem- puan/ Female
	Laki- laki/ Male	Perem- puan/ Female	Laki- laki/ Male	Perem- puan/ Female		
(1)	(2)	(3)	(4)	(5)	(6)	(7)
010. Muara Kuang	2	0	6	3	8	3
011. Rambang Kuang	0	0	0	0	-	-
012. Lubuk Keliat	0	0	0	0	-	-
020. Tanjung Batu	3	3	6	8	9	11
021. Payaraman	1	3	0	0	1	3
030. Rantau Alai	3	3	8	8	11	11
031. Kandis	1	2	4	4	5	6
040. Tanjung Raja	0	0	0	0	-	-
041. Rantau Panjang	0	0	0	0	-	-
042. Sungai Pinang	0	0	0	0	-	-
050. Pemulutan	8	12	1	4	9	16
051. Pemulutan Selatan	5	1	1	5	6	6
052. Pemulutan Barat	0	0	0	0	-	-
060. Indralaya	0	0	0	0	-	-
061. Indralaya Utara	18	14	7	14	25	28
062. Indralaya Selatan	8	12	6	21	14	33
Jumlah/Total	49	50	39	67	88	117
2016/2017	57	52	62	85	119	137
2015/2016	57	49	57	73	114	122

Sumber: Dinas Pendidikan Kabupaten Ogan Ilir
 Source: Education Service of Ogan Ilir Regency

Tabel Jumlah Guru Menurut Status dan Jenis Kelamin di Sekolah
 — 4.1.40. Menengah Kejuruan Swasta di Kabupaten Ogan Ilir, 2017/2018
Table *Number of Teachers of Private Vocational Senior High School by Status and Sex in Ogan Ilir Regency, 2017/2018*

Kecamatan/ Subdistrict	Jumlah Guru Menurut Status/ Number of Teachers by Status				Jumlah/ Total	
	Tetap/ Full Time		Tidak Tetap/ Part Time		Laki- laki/ Male	Perem- puan/ Female
	Laki- laki/ Male	Perem- puan/ Female	Laki- laki/ Male	Perem- puan/ Female		
(1)	(2)	(3)	(4)	(5)	(6)	(7)
010. Muara Kuang	0	0	0	0	-	-
011. Rambang Kuang	0	0	0	0	-	-
012. Lubuk Keliat	0	0	0	0	-	-
020. Tanjung Batu	5	13	4	9	9	22
021. Payaraman	0	0	0	0	-	-
030. Rantau Alai	0	0	0	0	-	-
031. Kandis	0	0	0	0	-	-
040. Tanjung Raja	3	9	10	18	13	27
041. Rantau Panjang	0	0	0	0	-	-
042. Sungai Pinang	0	0	0	0	-	-
050. Pemulutan	0	0	0	0	-	-
051. Pemulutan Selatan	0	0	0	0	-	-
052. Pemulutan Barat	8	10	0	0	8	10
060. Indralaya	2	1	2	9	4	10
061. Indralaya Utara	0	0	0	0	-	-
062. Indralaya Selatan	0	0	0	0	-	-
Jumlah/Total	18	33	16	36	34	69
2016/2017	22	30	30	64	52	94
2015/2016	3	4	58	92	61	96

Sumber: Dinas Pendidikan Kabupaten Ogan Ilir
 Source: Education Service of Ogan Ilir Regency

Tabel Jumlah Sekolah Dasar Negeri dan Murid Menurut
 — 4.1.41. Jenis Kelamin di Kabupaten Ogan Ilir, 2018/2019
Table *Number of State Primary Schools and Students by Sex
 in Ogan Ilir Regency, 2018/2019*

Kecamatan/Subdistrict	Jumlah Sekolah/ Number of Schools	Jumlah Murid/ Number of Students by Sex		Jumlah/ Total
		Laki-laki/ Male	Perempuan/ Female	
(1)	(2)	(3)	(4)	(5)
010. Muara Kuang	13	1.278	1.123	2.401
011. Rambang Kuang	14	1.466	1.399	2.865
012. Lubuk Keliat	11	985	846	1.831
020. Tanjung Batu	20	2.839	2.554	5.393
021. Payaraman	11	1.313	1.097	2.410
030. Rantau Alai	13	655	553	1.208
031. Kandis	12	509	456	965
040. Tanjung Raja	25	2.282	2.154	4.436
041. Rantau Panjang	13	781	742	1.523
042. Sungai Pinang	13	1.055	1.014	2.069
050. Pemulutan	27	2.645	2.437	5.082
051. Pemulutan Selatan	15	892	807	1.699
052. Pemulutan Barat	11	802	720	1.522
060. Indralaya	19	1.706	1.602	3.308
061. Indralaya Utara	19	2.284	2.109	4.393
062. Indralaya Selatan	13	910	796	1.706
Jumlah/Total	249	22.402	20.409	42.811
2017/2018	249	22884	21091	43975
2016/2017	249	23071	21124	44195

Sumber : Dinas Pendidikan Kabupaten Ogan Ilir
 Source : Education Service of Ogan Ilir Regency

Tabel Jumlah Sekolah Dasar Swasta dan Murid Menurut
 — 4.1.42. Jenis Kelamin di Kabupaten Ogan Ilir, 2018/2019
Table *Number of Private Primary Schools and Students by Sex
 in Ogan Ilir Regency, 2018/2019*

Kecamatan/Subdistrict	Jumlah Sekolah/ Number of Schools	Jumlah Murid/ Number of Students by Sex		Jumlah/ Total
		Laki-laki/ Male	Perempuan/ Female	
(1)	(2)	(3)	(4)	(5)
010. Muara Kuang	-	-	-	-
011. Rambang Kuang	1	166	112	278
012. Lubuk Keliat	1	164	152	316
020. Tanjung Batu	-	1	- 1	-
021. Payaraman	1	145	166	311
030. Rantau Alai	-	- 3	3	-
031. Kandis	-	-	-	-
040. Tanjung Raja	3	228	196	424
041. Rantau Panjang	2	181	157	338
042. Sungai Pinang	2	145	154	299
050. Pemulutan	-	-	-	-
051. Pemulutan Selatan	-	-	-	-
052. Pemulutan Barat	-	-	-	-
060. Indralaya	1	182	156	338
061. Indralaya Utara	1	43	36	79
062. Indralaya Selatan	3	234	234	468
Jumlah/Total	15	1.486	1.365	2.851
2017/2018	15	1456	1334	2790
2016/2017	14	1394	1305	2699

Sumber : Dinas Pendidikan Kabupaten Ogan Ilir
 Source : Education Service of Ogan Ilir Regency

Tabel Jumlah Madrasah Ibtidaiyah Negeri dan Murid
 — 4.1.43. di Kabupaten Ogan Ilir, 2017/2018
Table *Number of State Islamic Primary Schools and Students
 in Ogan Ilir Regency, 2017/2018*

Kecamatan/Subdistrict	Jumlah Sekolah/ Number of Schools	Jumlah Murid/		Jumlah/ Total
		(3)	(4)	
(1)	(2)	(3)	(4)	(5)
010. Muara Kuang				
011. Rambang Kuang				
012. Lubuk Keliat				
020. Tanjung Batu				
021. Payaraman	1	387		388
030. Rantau Alai				
031. Kandis				
040. Tanjung Raja				
041. Rantau Panjang				
042. Sungai Pinang				
050. Pemulutan				
051. Pemulutan Selatan				
052. Pemulutan Barat				
060. Indralaya				
061. Indralaya Utara				
062. Indralaya Selatan				
Jumlah/Total	1	387		388
2016/2017	1	387		361
2015/2016	1	349		349

Sumber : Kemenag Kab Ogan Ilir

Source : Education Service of Ogan Ilir Regency

Tabel Jumlah Madrasah Ibtidaiyah Swasta dan Murid
 — 4.1.44. di Kabupaten Ogan Ilir 2017/2018
Table Number of Private Islamic Primary Schools and Students
 in Ogan Ilir Regency, 2017/2018

Kecamatan/Subdistrict	Jumlah Sekolah/ Number of Schools	Jumlah Murid/		Jumlah/ Total
		(3)	(4)	
(1)	(2)	(3)	(4)	(5)
010. Muara Kuang	1	61		61
011. Rambang Kuang	1	84		84
012. Lubuk Keliat	1	57		57
020. Tanjung Batu	0	0		0
021. Payaraman	1	160		160
030. Rantau Alai	0	0		0
031. Kandis	0	0		0
040. Tanjung Raja	0	0		0
041. Rantau Panjang	1	141		141
042. Sungai Pinang	1	117		117
050. Pemulutan	1	103		103
051. Pemulutan Selatan	1	161		161
052. Pemulutan Barat	0	0		0
060. Indralaya	2	1.013		1.013
061. Indralaya Utara	1	110		110
062. Indralaya Selatan	0	0		0
Jumlah/Total	11			2.007
2016/2017	13	2162		2162
2015/2016	14	1853		1 853

Sumber : Kemenag Kab Ogan Ilir

Source : Education Service of Ogan Ilir Regency

Tabel Jumlah Sekolah Menengah Pertama Negeri dan Murid
 — 4.1.45. Menurut Jenis Kelamin di Kabupaten Ogan Ilir, 2018/2019
Table Number of State Junior High Schools and Students by Sex
 in Ogan Ilir Regency, 2018/2019

Kecamatan/Subdistrict	Jumlah Sekolah/ Number of Schools	Jumlah Murid/ Number of Students by Sex		Jumlah/ Total
		Laki-laki/ Male	Perempuan/ Female	
(1)	(2)	(3)	(4)	(5)
010. Muara Kuang	4	315	391	706
011. Rambang Kuang	10	360	353	713
012. Lubuk Keliat	2	106	102	208
020. Tanjung Batu	3	494	491	985
021. Payaraman	3	220	182	402
030. Rantau Alai	3	231	255	486
031. Kandis	3	260	235	495
040. Tanjung Raja	3	821	841	1.662
041. Rantau Panjang	4	412	423	835
042. Sungai Pinang	3	404	393	797
050. Pemulutan	7	694	730	1.424
051. Pemulutan Selatan	4	278	320	598
052. Pemulutan Barat	2	182	186	368
060. Indralaya	4	529	625	1.154
061. Indralaya Utara	7	666	675	1.341
062. Indralaya Selatan	3	564	564	1.128
Jumlah/Total	65	6.536	6.766	13.302
2017/2018	65	6760	6813	13573
2016/2017	65	6848	6971	13819

Sumber: Dinas Pendidikan Kabupaten Ogan Ilir
 Source: Education Service of Ogan Ilir Regency

Tabel Jumlah Sekolah Menengah Pertama Swasta dan Murid
 — 4.1.46. Menurut Jenis Kelamin di Kabupaten Ogan Ilir, 2018/2019
Table Number of Private Junior High Schools and Students by Sex
 in Ogan Ilir Regency, 2018/2019

Kecamatan/Subdistrict	Jumlah Sekolah/ Number of Schools	Jumlah Murid/ Number of Students by Sex		Jumlah/ Total
		Laki-laki/ Male	Perempuan/ Female	
(1)	(2)	(3)	(4)	(5)
010. Muara Kuang	-	-	-	-
011. Rambang Kuang	1	51	46	97
012. Lubuk Keliat	1	222	212	434
020. Tanjung Batu	4	317	312	629
021. Payaraman	2	62	88	150
030. Rantau Alai	-	-	-	-
031. Kandis	-	-	-	-
040. Tanjung Raja	2	111	94	205
041. Rantau Panjang	-	-	-	-
042. Sungai Pinang	-	-	-	-
050. Pemulutan	-	-	-	-
051. Pemulutan Selatan	-	1	- 1	-
052. Pemulutan Barat	1	35	38	73
060. Indralaya	2	152	134	286
061. Indralaya Utara	1	45	28	73
062. Indralaya Selatan	1	24	18	42
Jumlah/Total	15	1.020	969	1.989
2017/2018	13	1071	734	1805
2016/2017	13	1082	929	2011

Sumber: Dinas Pendidikan Kabupaten Ogan Ilir
 Source: Education Service of Ogan Ilir Regency

Tabel Jumlah Madrasah Tsanawiyah Negeri dan Murid
 — 4.1.47. di Kabupaten Ogan Ilir, 2017/2018
Table *Number of State Islamic Junior High Schools and Students
 in Ogan Ilir Regency, 2017/2018*

Kecamatan/Subdistrict	Jumlah Sekolah/ Number of Schools	Jumlah murid/ Total
(1)	(2)	(5)
010. Muara Kuang	-	-
011. Rambang Kuang	-	-
012. Lubuk Keliat	-	-
020. Tanjung Batu	-	-
021. Payaraman	-	-
030. Rantau Alai	-	-
031. Kandis	-	-
040. Tanjung Raja	1	573
041. Rantau Panjang	-	-
042. Sungai Pinang	-	-
050. Pemulutan	-	-
051. Pemulutan Selatan	-	-
052. Pemulutan Barat	-	-
060. Indralaya	1	885
061. Indralaya Utara	-	-
062. Indralaya Selatan	-	-
Jumlah/Total	2	14 58
2016/2017	2	1 462
2015/2016	3	1 644

Sumber: Kemenag Kab Ogan Ilir
 Source: Education Service of Ogan Ilir Regenc

Tabel Jumlah Madrasah Tsanawiyah Swasta dan Murid
 — 4.1.48. di Kabupaten Ogan Ilir, 2017/2018
Table *Number of Private Islamic Junior High Schools and Students in Ogan Ilir Regency, 2017/2018*

Kecamatan/Subdistrict	Jumlah Sekolah/ Number of Schools	Jumlah/ Total
(1)	(2)	(5)
010. Muara Kuang	3	295
011. Rambang Kuang	2	173
012. Lubuk Keliat	3	273
020. Tanjung Batu	12	1353
021. Payaraman	5	808
030. Rantau Alai	-	-
031. Kandis	1	90
040. Tanjung Raja	1	25
041. Rantau Panjang	-	-
042. Sungai Pinang	1	36
050. Pemulutan	3	821
051. Pemulutan Selatan	1	77
052. Pemulutan Barat	2	267
060. Indralaya	2	1736
061. Indralaya Utara	1	270
062. Indralaya Selatan	1	62
Jumlah/Total	38	6 286
2016/2017	38	7 121
2015/2016	35	5 659

Sumber: Kemenag Kab Ogan Ilir
 Source: Education Service of Ogan Ilir Regency

Tabel Jumlah Sekolah Menengah Atas Negeri dan Murid Menurut
 — 4.1.49. Jenis Kelamin di Kabupaten Ogan Ilir, 2017/2018
Table *Number of State Senior High School and Student by Sex
 in Ogan Ilir Regency, 2017/2018*

Kecamatan/Subdistrict	Jumlah Sekolah/ Number of Schools	Jumlah Murid/ Number of Students by Sex		Jumlah/ Total
		Laki-laki/ Male	Perempuan/ Female	
(1)	(2)	(3)	(4)	(5)
010. Muara Kuang	2	139	185	324
011. Rambang Kuang	3	139	187	326
012. Lubuk Keliat	1	146	212	358
020. Tanjung Batu	1	126	173	299
021. Payaraman	1	127	135	262
030. Rantau Alai	1	161	361	522
031. Kandis	1	572	1.009	1581
040. Tanjung Raja	3	169	181	350
041. Rantau Panjang	1	134	194	328
042. Sungai Pinang	1	168	171	339
050. Pemulutan	1	137	181	318
051. Pemulutan Selatan	1	182	199	381
052. Pemulutan Barat	1	129	117	246
060. Indralaya	1	254	518	772
061. Indralaya Utara	2	183	243	426
062. Indralaya Selatan	1	215	294	509
Jumlah/Total	22	2.981	4.360	7.341
2016/2017	22	3043	4362	7405
2015/2016	22	2 866	4 036	6 902

Sumber: Dinas Pendidikan Kabupaten Ogan Ilir
 Source: Education Service of Ogan Ilir Regency

Tabel Jumlah Sekolah Menengah Atas Swasta dan Murid Menurut
 — 4.1.50. Jenis Kelamin di Kabupaten Ogan Ilir, 2017/2018
Table *Number of Private Senior High School and Students by Sex
 In Ogan Ilir Regency, 2017/2018*

Kecamatan/Subdistrict	Jumlah Sekolah/ Number of Schools	Jumlah Murid/ Number of Students by Sex		Jumlah/ Total
		Laki-laki/ Male	Perempuan/ Female	
(1)	(2)	(3)	(4)	(5)
010. Muara Kuang	0	0	-	-
011. Rambang Kuang	0	0	-	-
012. Lubuk Keliat	0	0	-	-
020. Tanjung Batu	5	351	256	607
021. Payaraman	0	0	-	-
030. Rantau Alai	0	0	-	-
031. Kandis	0	0	-	-
040. Tanjung Raja	2	61	70	131
041. Rantau Panjang	0	0	-	-
042. Sungai Pinang	0	0	-	-
050. Pemulutan	0	0	-	-
051. Pemulutan Selatan	0	0	-	-
052. Pemulutan Barat	0	0	-	-
060. Indralaya	2	57	107	164
061. Indralaya Utara	1	62	14	76
062. Indralaya Selatan	1	7	1	8
Jumlah/Total	11	538	448	986
2016/2017	11	515	483	998
2015/2016	11	540	588	1 128

Sumber: Dinas Pendidikan Kabupaten Ogan Ilir
 Source: Education Service of Ogan Ilir Regency

Tabel 4.1.51. **Jumlah Sekolah Madrasah Aliyah Negeri di Kabupaten Ogan Ilir, 2018/2019**
Table *Number of State Islamic Senior High School and Students in Ogan Ilir Regency, 2018/2019*

<i>Kecamatan/Subdistrict</i>	<i>Jumlah Sekolah/ Number of Schools</i>	<i>Jumlah/ Total</i>
(1)	(2)	(5)
010. Muara Kuang		
011. Rambang Kuang		
012. Lubuk Keliat		
020. Tanjung Batu		
021. Payaraman		
030. Rantau Alai		
031. Kandis		
040. Tanjung Raja		
041. Rantau Panjang		
042. Sungai Pinang		
050. Pemulutan		
051. Pemulutan Selatan		
052. Pemulutan Barat		
060. Indralaya	1	744
061. Indralaya Utara		
062. Indralaya Selatan		
Jumlah/Total	1	744
2017/2018	1	730
2016/2017	1	738

Sumber: Kemenag Kab Ogan Ilir
Source: Education Service of Ogan Ilir Regency

Tabel **Jumlah Madrasah Aliyah Swasta dan Murid**
 — 4.1.52 **di Kabupaten Ogan Ilir, 2017/2018**
Table **Number of Private Islamic Senior High School and Students**
 in Ogan Ilir Regency, 2017/2018

Kecamatan/Subdistrict	Jumlah Sekolah/ Number of Schools	Jumlah/ Total
(1)	(2)	(5)
010. Muara Kuang	1	150
011. Rambang Kuang	1	21
012. Lubuk Keliat	1	60
020. Tanjung Batu	6	521
021. Payaraman	4	448
030. Rantau Alai	0	0
031. Kandis	0	0
040. Tanjung Raja	0	0
041. Rantau Panjang	0	0
042. Sungai Pinang	0	0
050. Pemulutan	3	583
051. Pemulutan Selatan	0	0
052. Pemulutan Barat	0	0
060. Indralaya	2	1.361
061. Indralaya Utara	1	166
062. Indralaya Selatan	0	0
Jumlah/Total	19	3 310
2016/2017	20	3 065
2015/2016	18	3 052

Sumber: Dinas Pendidikan Kabupaten Ogan Ilir
 Source: Education Service of Ogan Ilir Regency

Tabel Jumlah Sekolah Menengah Kejuruan Negeri dan Murid Menurut
 — 4.1.53. Jenis Kelamin di Kabupaten Ogan Ilir, 2017/2018
Table *Number of State Vocational Senior High Schools and Students by Sex
 in Ogan Ilir Regency, 2017/2018*

Kecamatan/Subdistrict	Jumlah Sekolah/ Number of Schools	Jumlah Murid/ Number of Students by Sex		Jumlah/ Total
		Laki-laki/ Male	Perempuan/ Female	
(1)	(2)	(3)	(4)	(5)
010. Muara Kuang	1	125	133	258
011. Rambang Kuang	-	0	-	-
012. Lubuk Keliat	-	0	-	-
020. Tanjung Batu	1	121	104	225
021. Payaraman	1	104	68	172
030. Rantau Alai	1	149	123	272
031. Kandis	1	67	37	104
040. Tanjung Raja	-	0	-	-
041. Rantau Panjang	-	0	-	-
042. Sungai Pinang	-	0	-	-
050. Pemulutan	1	225	175	400
051. Pemulutan Selatan	1	70	35	105
052. Pemulutan Barat	-	0	-	-
060. Indralaya	-	0	-	-
061. Indralaya Utara	2	439	252	691
062. Indralaya Selatan	1	591	354	945
Jumlah/Total	10	1.891	1.281	3.172
2016/2017	10	1680	1180	2860
2015/2016	10	1 428	1 025	2 453

Sumber: Dinas Pendidikan Kabupaten Ogan Ilir
 Source: Education Service of Ogan Ilir Regency

Tabel Jumlah Sekolah Menengah Kejuruan Swasta dan Murid Menurut
 — 4.1.54. Jenis Kelamin di Kabupaten Ogan Ilir, 2017/2018
Table Number of Private Vocational Senior High Schools and Students by Sex
 in Ogan Ilir Regency, 2017/2018

Kecamatan/Subdistrict	Jumlah Sekolah/ Number of Schools	Jumlah Murid/ Number of Students by Sex		Jumlah/ Total
		Laki-laki/ Male	Perempuan/ Female	
(1)	(2)	(3)	(4)	(5)
010. Muara Kuang	-	0	-	-
011. Rambang Kuang	-	0	-	-
012. Lubuk Keliat	-	0	-	-
020. Tanjung Batu	2	212	151	363
021. Payaraman	-	0	-	-
030. Rantau Alai	-	0	-	-
031. Kandis	-	0	-	-
040. Tanjung Raja	1	766	357	1.123
041. Rantau Panjang	-	0	-	-
042. Sungai Pinang	-	0	-	-
050. Pemulutan	-	0	-	-
051. Pemulutan Selatan	-	0	-	-
052. Pemulutan Barat	1	242	150	392
060. Indralaya	1	227	101	328
061. Indralaya Utara	-	0	-	-
062. Indralaya Selatan	-	0	-	-
Jumlah/Total	5	1.447	759	2.206
2016/2017	5	1313	671	1984
2015/2016	5	2 283	1 121	3 404

Sumber: Dinas Pendidikan Kabupaten Ogan Ilir
 Source: Education Service of Ogan Ilir Regency

Tabel Jumlah Guru Menurut Jabatan dan Status Kepegawaian Pada
4.1.55. Sekolah Dasar Negeri Menurut Kecamatan di Kabupaten Ogan Ilir, 2018/2019
Table *Number of Teachers by Level and Servant Status at State Primary School in Ogan Ilir Regency, 2018/2019*

Kecamatan/ Subdistrict	Guru Menurut Jabatan dan Status Kepegawaian									
	Guru Kelas		Guru Agama		Guru Penjas		Guru Bhs. Inggris		Guru Mulok	
	PNS	Bkn PNS	PNS	Bkn PNS	PNS	Bkn PNS	PNS	Bkn PNS	PNS	Bkn PNS
(1)	(2)	(3)	(4)	(5)	(6)	(7)	(8)	(9)	(10)	(11)
010. Muara Kuang	206	33	5	6	1	1	-	-	-	-
011. Rambang Kuang	122	33	3	4	1	1	-	-	-	-
012. Lubuk Keliat	211	58	6	4	1	1	-	-	-	-
020. Tanjung Batu	79	36	3	1	1	1	-	-	-	-
021. Payaraman	73	58	6	2	1	-	-	-	-	-
030. Rantau Alai	84	75	3	1	1	-	-	-	-	-
031. Kandis	110	93	7	-	1	-	-	-	-	-
040. Tanjung Raja	323	93	3	-	-	-	-	-	-	-
041. Rantau Panjang	95	70	3	1	1	-	-	-	-	-
042. Sungai Pinang	112	115	3	-	-	-	-	-	-	-
050. Pemulutan	71	94	2	1	1	-	-	-	-	-
051. Pemulutan Selatan	81	42	5	1	1	-	-	-	-	-
052. Pemulutan Barat	77	42	6	1	1	-	-	-	-	-
060. Indralaya	125	41	1	-	-	-	-	-	-	-
061. Indralaya Utara	286	140	4	1	1	1	-	-	-	-
062. Indralaya Selatan	259	69	2	-	1	-	-	-	-	-
Jumlah/Total	2.314	1.092	62	23	13	5	0	0	0	0
2017/2018	1.958	591	403	93	196	141	0	0	0	0
2016/2017	1.952	541	193	141	398	93	0	0	0	0

Sumber : Dinas Pendidikan Kabupaten Ogan Ilir

Source : Education Service of Ogan Ilir Regency

Tabel Jumlah Murid yang Tamat Sekolah Dasar (Negeri dan Swasta) dan
 — 4.1.56. Madrasah Ibtidaiyah (Negeri dan Swasta) di Kabupaten Ogan Ilir, 2015/2016
Table *Number of Graduated Students of Primary School (State and Private) and Islamic Primary School (State and Private) in Ogan Ilir Regency, 2015/2016*

Kecamatan/Subdistrict	Sekolah Dasar (SD)/ Primary School		Madrasah Ibtidaiyah/ Islamic Primary School	
	Negeri/ State	Swasta/ Private	Negeri/ State	Swasta/ Private
(1)	(2)	(3)	(4)	(5)
010. Muara Kuang	354	0	0	5
011. Rambang Kuang	611	44	0	0
012. Lubuk Keliat	332	42	0	0
020. Tanjung Batu	991	0	0	0
021. Payaraman	456	65	36	29
030. Rantau Alai	263	0	0	0
031. Kandis	193	0	0	0
040. Tanjung Raja	728	57	0	0
041. Rantau Panjang	259	60	0	28
042. Sungai Pinang	355	61	0	19
050. Pemulutan	1 024	0	0	17
051. Pemulutan Selatan	292	0	0	29
052. Pemulutan Barat	242	0	0	0
060. Indralaya	669	0	0	0
061. Indralaya Utara	630	0	0	0
062. Indralaya Selatan	323	88	0	0
Jumlah/Total	7 722	417	36	209
2015/2016	7 722	417	36	209
2014/2015	7 116	405	29	171

Sumber : Dinas Pendidikan Kabupaten Ogan Ilir
 Source : Education Service of Ogan Ilir Regency

Tabel Jumlah Murid yang Tamat Sekolah Menengah Pertama (SMP)
4.1.57. (Negeri dan Swasta) Berdasarkan Jenis Kelamin di Kabupaten Ogan Ilir, 2018/2019
Table *Number of Graduated Student of Junior High School (State and Private) by Sex in Ogan Ilir Regency, 2018/2019*

Kecamatan/Subdistrict	Negeri/State		Swasta/Private	
	Laki-laki/ Male	Perempuan/ Female	Laki-laki/ Male	Perempuan/ Female
(1)	(2)	(3)	(4)	(5)
010. Muara Kuang	261	231	-	-
011. Rambang Kuang	207	239	19	16
012. Lubuk Keliat	146	183	60	53
020. Tanjung Batu	100	92	158	136
021. Payaraman	50	54	21	25
030. Rantau Alai	95	103	-	-
031. Kandis	352	324	-	-
040. Tanjung Raja	112	116	19	17
041. Rantau Panjang	119	131	-	-
042. Sungai Pinang	306	291	-	-
050. Pemulutan	61	66	-	-
051. Pemulutan Selatan	126	109	-	-
052. Pemulutan Barat	127	142	-	-
060. Indralaya	119	125	46	37
061. Indralaya Utara	80	81	7	6
062. Indralaya Selatan	66	60	2	1
Jumlah/Total	2.327	2.347	332	291
2017/2018	6760	6813	1121	962
2016/2017	2097	2185	336	250

Sumber: Dinas Pendidikan Kabupaten Ogan Ilir
 Source: Education Service of Ogan Ilir Regency

Tabel Jumlah Murid yang Tamat Sekolah Madrasah Tsanawiyah (MTs)
 — 4.1.58. (Negeri dan Swasta) Berdasarkan Jenis Kelamin di Kabupaten Ogan Ilir,
Table 2016/2017
Number of Graduated Student of Islamic Junior High School (State and Private) by Sex in Ogan Ilir Regency, 2016/2017

Kecamatan/Subdistrict (1)	Negeri/State		Swasta/Private	
	Laki-laki/ Male (2)	Perempuan/ Female (3)	Laki-laki/ Male (4)	Perempuan/ Female (5)
010. Muara Kuang	-	-	-	66
011. Rambang Kuang	-	-	-	0
012. Lubuk Keliat	-	-	-	72
020. Tanjung Batu	-	-	-	322
021. Payaraman	-	-	-	364
030. Rantau Alai	-	-	-	0
031. Kandis	-	-	-	38
040. Tanjung Raja	-	165	-	58
041. Rantau Panjang	-	-	-	0
042. Sungai Pinang	-	-	-	12
050. Pemulutan	-	-	-	173
051. Pemulutan Selatan	-	-	-	31
052. Pemulutan Barat	-	-	-	112
060. Indralaya	-	230	-	649
061. Indralaya Utara	-	-	-	78
062. Indralaya Selatan	-	-	-	24
	-	-	-	-
Jumlah/Total	-	395	-	1999
2016/2017	243	278	735	711
2015/2016	243	278	735	711

Sumber: Dinas Pendidikan Kabupaten Ogan Ilir
 Source: Education Service Department of Ogan Ilir Regency

Tabel Jumlah Murid yang Tamat Sekolah Menengah Atas (SMA) (Negeri dan Swasta) Berdasarkan Jenis Kelamin di Kabupaten Ogan Ilir, 2017/2018
Table *Number of Graduated Students of Senior High School (State and Private) by Sex in Ogan Ilir Regency, 2017/2018*

Kecamatan/Subdistrict	Negeri/State		Swasta/Private	
	Laki-laki/ Male	Perempuan/ Female	Laki-laki/ Male	Perempuan/ Female
(1)	(2)	(3)	(4)	(5)
010. Muara Kuang	44	55	-	-
011. Rambang Kuang	62	45	-	-
012. Lubuk Keliat	31	35	-	-
020. Tanjung Batu	51	78	108	107
021. Payaraman	45	46	-	-
030. Rantau Alai	54	69	-	-
031. Kandis	43	64	-	-
040. Tanjung Raja	121	278	36	87
041. Rantau Panjang	25	39	-	-
042. Sungai Pinang	46	53	-	-
050. Pemulutan	34	51	-	-
051. Pemulutan Selatan	48	51	-	-
052. Pemulutan Barat	32	28	-	-
060. Indralaya	55	147	16	35
061. Indralaya Utara	42	74	24	11
062. Indralaya Selatan	44	54	8	6
Jumlah/Total	777	1.167	192	246
2017/2018	777	1.167	192	246

Sumber: Dinas Pendidikan Kabupaten Ogan Ilir
Source: Education Service of Ogan Ilir Regency

Tabel Jumlah Murid yang Tamat Madrasah Aliyah (Negeri dan Swasta)
 — 4.1.60. Berdasarkan Jenis Kelamin di Kabupaten Ogan Ilir, 2017/2018
Table *Number of Graduated Students of Islamic Senior High School (State and Private) by Sex in Ogan Ilir Regency, 2017/2018*

Kecamatan/ Subdistrict	Negeri/State	Swasta/Private
(1)	(2)	(3)
010. Muara Kuang	-	54
011. Rambang Kuang	-	7
012. Lubuk Keliat	-	12
020. Tanjung Batu	-	204
021. Payaraman	-	145
030. Rantau Alai	-	-
031. Kandis	-	-
040. Tanjung Raja	-	-
041. Rantau Panjang	-	-
042. Sungai Pinang	-	-
050. Pemulutan	-	146
051. Pemulutan Selatan	-	-
052. Pemulutan Barat	-	-
060. Indralaya	110	576
061. Indralaya Utara	-	46
062. Indralaya Selatan	-	-
Jumlah/Total	110	1190
2016/2017	253	891
2015/2016	254	874

Sumber: Dinas Pendidikan Kabupaten Ogan Ilir

Source: Education Service of Ogan Ilir Regency

*2015/2016 data belum tersedia

Tabel Jumlah Murid yang Tamat Sekolah Menengah Kejuruan (SMK)
4.1.61. (Negeri dan Swasta) Berdasarkan Jenis Kelamin di Kabupaten Ogan Ilir, 2017/2018
Table *Number of Graduated Students of Vocational Senior High School (State and Private) by Sex in Ogan Ilir Regency, 2017/2018*

Kecamatan/ Subdistrict	Negeri/State		Swasta/Private	
	Laki-laki/ Male	Perempuan/ Female	Laki-laki/ Male	Perempuan/ Female
(1)	(2)	(3)	(4)	(5)
010. Muara Kuang	28	20	-	-
011. Rambang Kuang	-	-	-	-
012. Lubuk Keliat	-	-	-	-
020. Tanjung Batu	-	-	61	24
021. Payaraman	-	-	-	-
030. Rantau Alai	49	22	-	-
031. Kandis	-	-	-	-
040. Tanjung Raja	-	-	184	47
041. Rantau Panjang	-	-	-	-
042. Sungai Pinang	-	-	-	-
050. Pemulutan	45	24	-	-
051. Pemulutan Selatan	21	16	-	-
052. Pemulutan Barat	-	-	64	59
060. Indralaya	-	-	55	34
061. Indralaya Utara	113	55	-	-
062. Indralaya Selatan	130	99	-	-
Jumlah/Total	386	236	364	164
2016/2017	243	278	735	711
2015/2016	243	278	735	711

Sumber: Dinas Pendidikan Kabupaten Ogan Ilir
 Source: Education Service of Ogan Ilir Regency

Tabel Jumlah Tenaga Pengajar dan Administrasi pada Universitas
 — 4.1.62. Sriwijaya di Kabupaten Ogan Ilir, 2000-2018
Table *Number of Lectures and Administrative Staffs at Sriwijaya University in Ogan Ilir Regency, 2000-2017*

Tahun/Year	Tenaga Pengajar/Lectures		Tenaga Administrasi
	Tetap/Full Time	Tidak Tetap/Part Time	
(1)	(2)	(3)	(4)
2000	1297	173	880
2001	1104	186	772
2002	1127	234	783
2003	1142	318	792
2004	1150	257	757
2005	1131	611	762
2006	1129	163	763
2007	1110	385	729
2008	1100	60	787
2009	1127	46	776
2010	1135	44	758
2011	1132	41	732
2012	1107	90	700
2013	1103	115	648
2014	1110	164	648
2015	1153	143	696
2016	1111	160	659
2017	1076	164	631
2018	1071	143	596

Sumber: Universitas Negeri Sriwijaya
 Source: Sriwijaya University Of Palembang

Tabel Jumlah Tenaga Pengajar pada Universitas Sriwijaya
 — 4.1.63. di Kabupaten Ogan Ilir, 2018/2019
Table Number of Lecturers at Sriwijaya University in Ogan Ilir Regency, 2017/2018

Fakultas/ <i>Faculty</i>	Tenaga Pengajar Tetap/ <i>Lectures</i>					
	S1		S2		S3	
	L	P	L	P	L	P
(1)	(2)	(3)	(4)	(5)	(6)	(7)
Ekonomi/ <i>Economic</i>	0	3	39	26	11	17
Hukum/ <i>Law</i>	0	0	19	19	15	3
Teknik/ <i>Engineering</i>	1	0	65	48	42	26
Kedokteran/ <i>Medical</i>	3	12	20	54	10	4
Pertanian/ <i>Agriculture</i>	0	0	15	20	15	6
FKIP/ <i>Education</i>	2	2	64	56	37	24
Sosial Politik/ <i>Social & Politics</i>	0	0	15	20	15	6
MIPA/ <i>Science</i>	0	0	42	40	30	27
Komputer/ <i>Computer</i>	0	0	24	12	4	3
Kesehatan Masyarakat	0	1	3	14	2	4
Jumlah/Total	6	18	306	291	154	120
2017						

Lanjutan Tabel/Contunied Table 4.1.63.

Fakultas/Faculty	Tenaga Pengajar Tidak Tetap							
	S1		S2		S3			
	L	P	L	P	L	P		
(1)	(2)	(3)	(4)	(5)	(6)	(7)		
Ekonomi/ <i>Economic</i>	0	0	6	7	1	0		
Hukum/ <i>Law</i>	0	0	2	2	0	0		
Teknik/ <i>Engineering</i>	0	0	8	9	3	1		
Kedokteran/ <i>Medical</i>	0	0	4	15	1	0		
Pertanian/ <i>Agriculture</i>	0	0	3	3	3	2		
FKIP/ <i>Education Science</i>	0	0	9	24	2	1		
Sosial Politik/ <i>Social & Politics</i>	0	0	2	2	0	0		
MIPA/ <i>Science</i>	0	0	1	5	1	0		
Komputer/ <i>Computer</i>	0	0	14	8	2	0		
Lembaga Bahasa	0	0	0	0	0	0		
Kesehatan Masyarakat	0	0	1	8	0	0		
UPT MPK								
Jumlah/Total	6	18	356	374	167	124		
2018	10	26	0	342	322	0	219	134
2017	16	30	372	355	218	120		

Sumber: Universitas Negeri Sriwijaya

Source: Sriwijaya University Of Palembang

Ket: L= Laki-laki P= Perempuan

Tabel Jumlah Mahasiswa Universitas Sriwijaya Menurut Fakultas
— 4.1.64. di Kabupaten Ogan Ilir, 2012/ 2013– 2018/2019
Table Number of Students of Sriwijaya University by Faculty in Ogan Ilir
Regency, 2012/ 2013– 2018/2019

Fakultas/Faculty	2012/ 2013	2013/ 2014	2014/ 2015	2015/ 2016	2016/ 2017	2017/ 2018	2018/ 2019
(1)	(2)	(3)	(4)	(5)	(6)	(7)	(8)
01. Ekonomi/ <i>Economic</i>	62	110	284	629	911	825	805
02. Hukum/ <i>Law</i>	35	72	230	425	503	574	600
03. Sosial politik/ <i>Social Politics</i>	98	126	67	547	728	843	897
04. Teknik/ <i>Technical</i>	77	217	588	665	768	829	826
05. Kedokteran/ <i>Medical</i>	36	114	409	667	533	763	600
06. Pertanian/ <i>Agriculture</i>	65	156	303	595	682	743	902
07. FKIP/ <i>Education Science</i>	87	161	398	1199	835	1144	1207
08. D. III - FE	0	0	0	47	211	267	371
09. MIPA	28	50	177	466	465	596	695
10. PPDS - FK	7	19	76	86	73	93	49
11. D IIGSD & PGTK Diploma Program <i>Elementry School Teacher Training</i>	0	0	0	0	0	0	0
12. D. III Penyetaraan	0	0	0	0	0	0	0
13. Pasca Sarjana	0	2	12	12	25	22	32
14. Prog. Magister Manajemen	0	1	5	8	28	57	51
15. D. III Teknik Gigi	0	0	0	0	0	0	0
16. Ilmu Komputer S1	73	152	179	335	373	436	486
17. Diploma Komputer D-III	0	0	0	39	80	126	240
18. Akta IV	0	0	0	0	0	0	0
19. Kesehatan Masyarakat	9	23	120	283	227	353	416
Jumlah/Total	577	963	2848	6003	6442	7671	8177

Sumber: Universitas Negeri sriwijaya
Source: Sriwijaya University of Palembang

Tabel Jumlah Lulusan Universitas Sriwijaya Menurut Fakultas
 — 4.1.65. di Kabupaten Ogan Ilir, 2013/ 2014– 2018/2019
Table *Number of Graduated Students of Sriwijaya University by Faculty in Ogan Ilir Regency, 2013/ 2014– 2018/2019*

Fakultas/Faculty	2013/ 2014	2014/ 2015	2015/ 2016	2016/ 2017	2017/ 2018	2018/20 19
(1)	(4)	(5)	(6)	(7)	(8)	(9)
01. PGSD/Diploma Program <i>Elementry School Teacher Training</i>	0	0	0	0	0	0
02. D. III - FE	0	32	221	0	0	0
03. D. III Teknik Gigi	0	0	0	0	0	0
04. Ekonomi/ <i>Economic</i>	142	493	97	107	0	0
05. Hukum/ <i>Law</i>	126	249	15	13	0	0
06. Teknik/ <i>Technical</i>	400	513	34	32	0	0
07. Kedokteran/ <i>Medical</i>	82	382	117	202	61	0
08. Pertanian/ <i>Agriculture</i>	189	377	11	8	0	0
09. FKIP/ <i>Education Science</i>	364	747	28	81	0	0
10. Sosial politik/ <i>Social Politics</i>	139	193	9	31	0	0
11. MIPA	114	282	5	1	0	0
12. PPDS - FK	67	41	0	0	0	0
13. Pasca Sarjana/ <i>Graduate School</i>	10	11	9	0	0	0
14. D. I / D. III Komputer	7	24	51	1	0	0
15. Kesehatan Masyarakat	63	161	5	41	0	0
16. Ilmu Komputer (S1)	79	120	0	19	0	0
Jumlah/Total	1782	3625	607	536	61	0

Sumber: Universitas Negeri sriwijaya

Source: Sriwijaya University Of Palembang

Tabel Jumlah Tenaga Pengajar dan Administrasi pada Sekolah Tinggi
 — 4.1.66. Ilmu Tarbiyah Al-Quran Al-Ittifaqiyah di Kabupaten Ogan Ilir, 2010-2017
Table *Number of Lectures and Administrative Staffs at Tarbiyah Al-Quran Al-Ittifaqiyah Collage in Ogan Ilir Regency, 2010-2017*

Tahun/ <i>Year</i>	Tenaga Pengajar/ <i>Lectures</i>		Tenaga Administrasi
	Tetap/ <i>Full Time</i>	Tidak Tetap/ <i>Part Time</i>	
(1)	(2)	(3)	(4)
2010	13	29	8
2011	-	-	-
2012	-	-	-
2013	6	30	12
2014	31	9	12
2015	12	36	13
2016	12	47	15
2017	13	47	18
2018			

Sumber: Sekolah Tinggi Ilmu Tarbiyah Al-Quran Al-Ittifaqiyah
 Source: *Al-Ittifaqiyah Tarbiyah Al-Quran High School*

Tabel Jumlah Tenaga Pengajar pada Sekolah Tinggi Ilmu Tarbiyah
 — 4.1.67. Al-Quran Al-Ittifaqiyah Menurut Fakultas di Kabupaten Ogan Ilir, 2017
Table Number of Lectures at Tarbiyah Al-Quran Al-Ittifaqiyah Collage by
 Faculty in Ogan Ilir Regency, 2017

Fakultas/ <i>Faculty</i>	Tenaga Pengajar Tetap/ <i>Lectures</i>					
	S1		S2		S3	
	L	P	L	P	L	P
(1)	(2)	(3)	(4)	(5)	(6)	(7)
Tarbiyah PAI			3	3	-	1
Tarbiyah PGRA/TK			3	3	-	
Jumlah/Total			6	6		1
2017			6	6	-	1
2016			6	6		1

Sumber: Sekolah Tinggi Ilmu Tarbiyah Al-Quran Al-Ittifaqiyah
 Source: Al-Ittifaqiyah Tarbiyah Al-Quran High School

Lanjutan Tabel/ *Contunied Table* 4.1.67.

Fakultas/ <i>Faculty</i>	Tenaga Pengajar Tidak Tetap					
	S1		S2		S3	
	L	P	L	P	L	P
(1)	(2)	(3)	(4)	(5)	(6)	(7)
Tarbiyah/PAI			20	6	1	-
Tarbiyah PGRA/TK			11	9	-	-
Jumlah/Total						
2017			31	15	1	-
2016						

Sumber: Sekolah Tinggi Ilmu Tarbiyah Al-Quran Al-Ittifaqiyah

Source: *Al-Ittifaqiyah Tarbiyah Al-Quran High School*

Ket: PAI = Pendidikan Agama Islam

L = Laki-laki

P = Perempuan

Tabel Jumlah Mahasiswa Sekolah Tinggi Ilmu Tarbiyah Al-Quran
 — 4.1.68. Al-Ittifaqiyah Menurut Fakultas di Kabupaten Ogan Ilir, 2011/ 2012– 2018/2019
Table *Number of Students of Tarbiyah Al-Quran Al-Ittifaqiyah Collage
 by Faculty in Ogan Ilir Regency, 2011/ 2012– 2018/2019*

Fakultas/Faculty	2011/ 2012	2012/ 2013	2013/ 2014	2014/ 2015	2015/ 2016	2016/ 2017	2017 / 2018	2018/2 019
(1)	(3)	(4)	(5)	(6)	(7)	(8)	(9)	(10)
Tarbiyah/PAI	367	426	418	477	515	548	517	615
Tarbiyah PGRA/TK	-	-	-	-	-	30	57	78
Jumlah/Total	367	426	418	477	515	578	574	693

Sumber: Sekolah Tinggi Ilmu Tarbiyah Al-Quran Al-Ittifaqiyah
 Source: Al-Ittifaqiyah Tarbiyah Al-Quran High School

Tabel 4.2.1 **Jumlah Fasilitas Kesehatan di Kabupaten Ogan Ilir, 2010 – 2018**
Table *Number of Health Facilities in Ogan Ilir Regency, 2010 - 2018*

Tahun	Rumah Sakit	Rumah Bersalin	Puskesmas	Posyandu	Klinik/Balai Kesehatan	Polindes
(1)	(2)	(3)	(4)	(5)	(6)	(7)
2010						
2011						
2012	1	0	25	373	6	184
2013	1	0	25	331	3	199
2014	2	0	25	331	7	203
2015	2	0	25	319	8	202
2016	2	0	25	319	9	203
2017	2	0	25	332	10	204
2018	3	0	25	341	10	211

Sumber: Dinas Kesehatan Kabupaten Ogan Ilir

Source: Health Service of Ogan Ilir Regency

Catatan : Puskesmas termasuk pusling dan pustu. Polindes termasuk praktek bidan.

Tabel Jumlah Puskesmas dan Puskesmas Pembantu di Kabupaten
 — 4.2.2. Ogan Ilir, 2018
Table *Number of Public Health Centers and Public Health Sub Centers
 in Ogan Ilir Regency, 2018*

Kecamatan/ Subdistrict	Puskesmas/Public Health Centers	Puskesmas Pembantu/Public Health Sub Centers	Pengunjung Puskesmas/ Visitors
(1)	(2)	(3)	(4)
010. Muara Kuang	1	0	14 977
011. Rambang Kuang	1	0	9 228
012. Lubuk Keliat	1	1	6 196
020. Tanjung Batu	2	4	37 486
021. Payaraman	1	1	6 235
030. Rantau Alai	2	0	8 830
031. Kandis	1	0	9 990
040. Tanjung Raja	2	2	24 970
041. Rantau Panjang	1	2	31 433
042. Sungai Pinang	1	1	30 637
050. Pemulutan	2	1	38 738
051. Pemulutan Selatan	2	0	39 946
052. Pemulutan Barat	1	0	10 534
060. Indralaya	2	1	24 215
061. Indralaya Utara	4	2	10 159
062. Indralaya Selatan	1	2	17 064
Jumlah/Total	25	17	320 638
2017	25	16	205.795

Sumber: Dinas Kesehatan Kabupaten Ogan Ilir
 Source: Health Service of Ogan Ilir Regency

Tabel Jumlah Posyandu, Tenaga Pengelola, dan Pengunjung Menurut
 — 4.2.3. Kecamatan di Kabupaten Ogan Ilir, 2018
Table Total of Posyandu, Staff, and Patient by Subdistrict in Ogan Ilir Regency, 2018

Kecamatan/ Subdistrict	Posyandu/ Integrated of Health Service	Tenaga Pengelola/ Personnels	Jumlah Pengunjung (Umur 0-5 Tahun)/ Visitors (0-5 Years)
(1)	(2)	(3)	(4)
010. Muara Kuang	16	84	1764
011. Rambang Kuang	17	98	1914
012. Lubuk Keliat	12	74	1655
020. Tanjung Batu	13	152	3923
021. Payaraman	13	78	1996
030. Rantau Alai	18	98	1027
031. Kandis	12	72	1208
040. Tanjung Raja	33	124	4291
041. Rantau Panjang	15	72	1818
042. Sungai Pinang	23	128	3068
050. Pemulutan	35	202	4504
051. Pemulutan Selatan	22	95	1711
052. Pemulutan Barat	16	90	1343
060. Indralaya	34	187	3056
061. Indralaya Utara	33	181	3674
062. Indralaya Selatan	16	94	2178
Jumlah/Total	328	1829	39130

Sumber : Dinas Kesehatan Kabupaten Ogan Ilir
 Source : Health Service of Ogan Ilir Regency

Tabel
Table

4.2.4.

Jumlah Tenaga Kesehatan Menurut Unit Kerja dan Sarana Pelayanan Kesehatan di Kabupaten Ogan Ilir, 2018
Number of Health Personnel According to the Unit of Work and Health Care Facilities in Ogan Ilir Regency, 2018

Unit Kerja/	Tenaga Medis				Tenaga Nonmedis			
	Dokter	Perawat	Bidan	Farmasi	Ahli Gizi	Teknisi Medis*)	Sanitasi	Kesehatan Masyarakat
(1)	(2)	(3)	(4)	(5)	(6)	(7)	(8)	(9)
Puskesmas	39	455	637	50	26	46	43	106
Instalasi Farmasi	0	0	0	2	0	0	0	0
Labkesda	0	2	0	0	0	0	0	0
Dinkes	0	12	9	2	3	0	4	22
Rumah Sakit	40	139	125	17	0	24	7	17
Jumlah	79	608	771	71	29	70	54	145
2017	15	247	384	28	24	1	27	112

Sumber: Dinas Kesehatan Kabupaten Ogan Ilir
Source :Health Service of Ogan Ilir Regency

*) : termasuk Ahli Radiologi, Fisioterapi, Penata Anastesi

Tabel Jumlah Tenaga Kesehatan Menurut Jenisnya di Kabupaten
 — 4.2.5. Ogan Ilir, 2018
Table Number of Health Personnels by Kind in Ogan Ilir Regency, 2018

Kecamatan/Subdistrict	Tenaga Medis <i>Medical Personnel</i>	Tenaga Keperawatan <i>Nursing Personnel</i>	Tenaga Kebidanan <i>Midwifery Personnel</i>	Tenaga Kefarmasian <i>Pharmacy Personnel</i>	Tenaga Kesehatan Lainnya <i>Other Health Personnel</i>
(1)	(2)	(3)	(4)	(5)	(6)
010. Muara Kuang	1	18	28	0	31
011. Rambang Kuang	0	19	32	1	37
012. Lubuk Keliat	1	12	24	1	14
020. Tanjung Batu	3	52	64	5	35
021. Payaraman	2	23	37	3	20
030. Rantau Alai	1	25	26	2	32
031. Kandis	1	13	21	3	12
040. Tanjung Raja	6	55	59	7	57
041. Rantau Panjang	1	17	21	0	12
042. Sungai Pinang	1	26	41	4	23
050. Pemulutan	6	29	72	10	48
051. Pemulutan Selatan	1	16	34	0	9
052. Pemulutan Barat	1	13	23	2	13
060. Indralaya	6	43	59	3	47
061. Indralaya Utara	7	69	71	7	62
062. Indralaya Selatan	1	25	25	2	24
Jumlah/Total	39	455	637	50	476

Tabel Jumlah Tenaga Kesehatan Menurut Status Pekerjaan di Kabupaten
 — 4.2.6. Ogan Ilir, 2018
Table Number of Health Personnels by Level of Job in Ogan Ilir Regency, 2018

Kecamatan/Subdistrict	Dokter Umum/ General Physician	Dokter Gigi/ Dentist	Bidan/ Midwives	Perawat/ Nurse
(1)	(2)	(3)	(4)	(5)
010. Muara Kuang	1	0	28	18
011. Rambang Kuang	0	0	32	19
012. Lubuk Keliat	1	0	24	12
020. Tanjung Batu	3	0	64	52
021. Payaraman	1	1	37	23
030. Rantau Alai	1	0	26	25
031. Kandis	1	0	21	13
040. Tanjung Raja	4	2	59	55
041. Rantau Panjang	1	0	21	17
042. Sungai Pinang	1	0	41	26
050. Pemulutan	4	2	72	29
051. Pemulutan Selatan	1	0	34	16
052. Pemulutan Barat	1	0	23	13
060. Indralaya	4	2	59	43
061. Indralaya Utara	4	3	71	69
062. Indralaya Selatan	1	0	25	25
Jumlah/Total	29	10	637	455
2017	29	9	404	184

Lanjutan Tabel/*Continued Table* 4.2.6.

Kecamatan/Subdistrict	Sanitarian/ Non Nursing Paramedics	Lainnya/ Others	Jumlah/ Total
(1)	(6)	(7)	(8)
010. Muara Kuang	1	30	78
011. Rambang Kuang	1	37	89
012. Lubuk Keliat	3	12	52
020. Tanjung Batu	6	34	159
021. Payaraman	3	20	85
030. Rantau Alai	3	31	86
031. Kandis	0	15	50
040. Tanjung Raja	4	60	184
041. Rantau Panjang	0	12	51
042. Sungai Pinang	3	24	95
050. Pemulutan	3	55	165
051. Pemulutan Selatan	2	7	60
052. Pemulutan Barat	1	14	52
060. Indralaya	3	47	158
061. Indralaya Utara	9	60	216
062. Indralaya Selatan	1	25	77
Jumlah/Total	43	483	1657
2017	39	342	821
2016			

Sumber : Dinas Kesehatan Kabupaten Ogan Ilir

Source : Health Service of Ogan Ilir Regency

Tabel
Table 4.2.7. **Jumlah Dokter Spesialis, Dokter Umum, dan Dokter Gigi di Sarana Pelayanan Kesehatan Ogan Ilir, 2018**
Number of Specialist Doctors, General Practitioners and Dentists in Health Service Facilities Ogan Ilir, 2018

Unit Kerja	Dokter Spesialis Specialist Doctors	Dokter Umum Generalist Doctors	Dokter Gigi Dentist
(1)	(2)	(3)	(4)
Puskesmas	0	29	10
Rumah Sakit	18	20	2
Institusi Diknakes/ Diklat	0	0	0
Sarana Kesehatan Lain	0	0	0
Dinkes Kab/Kota	0	0	0

Sumber: Dinas Kesehatan Kabupaten Ogan Ilir
Source : Health Service of Ogan Ilir Regency

Tabel Jumlah Toko Obat Menurut Kecamatan dalam Kabupaten Ogan Ilir, 2013-2018
4.2.8. *Number of Dispensaries by Subdistrict in Ogan Ilir Regency, 2013-2018*
Table

Kecamatan/ Subdistricts	Jumlah /Total							
	2013	2014	2015	2016	2017		2018	
					Apotek	Toko Obat	Apotek	Toko Obat
(1)	(2)	(3)	(4)	(5)	(6)	(7)		
010. Muara Kuang	0	0	0	0	0	0	0	0
011. Rambang Kuang	0	0	0	0	0	0	0	0
012. Lubuk Keliat	0	0	0	0	0	0	0	0
020. Tanjung Batu	0	1	0	1	1	0	1	0
021. Payaraman	0	0	0	0	0	0	0	0
030. Rantau Alai	0	0	0	0	0	0	0	0
031. Kandis	0	3	0	9	5	1	5	1
040. Tanjung Raja	1	0	1	0	0	0	0	0
041. Rantau Panjang	0	0	0	0	0	0	0	0
042. Sungai Pinang	0	0	0	0	0	0	0	0
050. Pemulutan	0	0	0	0	0	0	0	0
051. Pemulutan Selatan	0	0	0	0	0	0	0	0
052. Pemulutan Barat	0	0	0	0	0	0	0	0
060. Indralaya	0	0	0	11	8	0	8	0
061. Indralaya Utara	0	0	0	2	3	0	4	1
062. Indralaya Selatan	0	0	0	0	0	0	1	0
Jumlah/Total	1	4	1	23	17	1	20	2

Sumber : Dinas Kesehatan Kabupaten Ogan Ilir
 Source : Health Service of Ogan Ilir Regency

Tabel 4.2.9. **Jumlah Tenaga Kesehatan dan Fasilitas yang Terdapat di Kabupaten Ogan Ilir, 2014-2018**
Table *Number of Medical Personels and Facilities in Ogan Ilir Regency, 2014-2018*

No.	Uraian/Description	2014	2015	2016	2017	2018
(1)	(2)	(3)	(3)	(4)	(5)	(6)
1	Tempat Tidur/Bed	77	86	63	63	63
2	Jumlah Pasien/Number of Patient	0	0	0	0	0
	a. Rawat Inap	1777	1387	1015	655	877
	b. Rawat Jalan	239 421	223 319	213 571	205 140	299 593
3	Jumlah Dokter/Number of Doctor	18	15	18	15	29
4	Jumlah Dokter Gigi/Number of Dentist	6	5	6	5	10
5	Jumlah Bidan (PTT + PNS)/Number of Nurse	307	348	394	404	202
6	Jumlah Staf Non Kesehatan	50	63	80	72	

Sumber : Dinas Kesehatan Kabupaten Ogan Ilir
Source : Health Service of Ogan Ilir Regency

Tabel 4.2.10. **Jumlah Peserta Asuransi Kesehatan (Askes) yang Aktif dan Pensiun di Kabupaten Ogan Ilir, 2013 - 2018**
Table *Number of Members of Health Insurance that Still Active and Pension in Ogan Ilir Regency, 2013 – 2018*

No	Uraian	2013	2014	2015	2016	2017	2018
(1)	(2)	(3)	(3)	(4)	(5)	(6)	(7)
1	Yang Masih Aktif/ <i>Still Active</i>	15 696	15 757	16 688	17 714	12 455	-
2	Pensiun/ <i>Pension</i>	0	4506	3975	4172	3277	-

Sumber : Dinas Kesehatan Kabupaten Ogan Ilir
Source : *Health Service of Ogan Ilir Regency*

Tabel Jumlah Kasus 10 Penyakit Terbanyak di Kabupaten Ogan Ilir, 2018
Table 4.2.11. *Number of Cases of 10 Diseases in Ogan Ilir Regency, 2018*

Jenis Penyakit (1)	Banyaknya Kasus (2)
1. Infeksi Akut Lain pada Saluran Pernafasan Bagian Atas	27 371
2. Penyakit pada Sistem Otot & Jaringan Pengikat (Penyakit Tulang Belulang, Radang Sendi Termasuk Rheumatik)	20 763
3. Penyakit Tekanan Darah Tinggi	17 590
4. Gastritis	11 692
5. Diare (Termasuk Tersangka Kolera)	11 336
6. Penyakit Kulit Alergi	8638
7. Penyakit Lain Pada Saluran Pernafasan Bagian Atas	7355
8. Penyakit Kulit Infeksi	6964
9. Penyakit Pulpa dan Jaringan Periapikal	6540
10. Kecelakaan dan Ruda Paksa	4933

Sumber : Dinas Kesehatan Kabupaten Ogan Ilir
Source : *Health Service of Ogan Ilir Regency*

Tabel 4.2.12. **Pola Penyakit Rawat Jalan di Puskesmas Semua Golongan Umur di Kabupaten Ogan Ilir, 2013-2018**
Table *Pattern of Disease Recovered by Manner Care in Puskesmas For All Group of Ages in Ogan Ilir Regency, 2013-2018*

Jenis Penyakit/Kind of Diseases	2013	2014	2015	2016	2017	2018
(1)	(2)	(3)	(4)	(5)	(6)	(7)
1. Infeksi Akut Lain Pada Saluran Pernapasan Bagian Atas	26 935	25 265	19 177	22 211	24 577	27 371
2. Penyakit Lain Pada Saluran Pernapasan Bagian Atas	6790	5498	7467	6462	6634	0
3. Diare (Termasuk Tersangka Kolera)	12 673	12 018	10 053	11 044	11 856	11 336
4. Penyakit Pada Sistem Otot dan Jaringan Pengikat (Penyakit Tulang Belulang Radang Sendi Termasuk Reumatik)	24 763	22 022	15 481	18 755	20 256	0
5. Penyakit Kulit Infeksi	7925	7322	6204	6643	6723	8638
6. Penyakit Kulit Alergi	9366	8786	8344	8513	8548	11 692
7. Penyakit Pada Tekanan Darah Tinggi	12 433	14 381	13 895	14 048	14 109	17 590
8. Malaria Tanpa Pemeriksaan Lab. (Malaria Klinis)	69	67	35	1	2	5
9. Infeksi Penyakit Usus Lain	5657	3330	1128	1082	1112	0
10. Penyakit Pulpa dan Jaringan Pulpa	5624	5310	5917	5611	5614	7355
11. Penyakit Lainnya	13 049	12 115	2355	1976	2105	0

Sumber : Dinas Kesehatan Kabupaten Ogan Ilir

Source : Health Service of Ogan Ilir Regency

Tabel Jumlah Penderita Penyakit Tertentu Menurut Jenis Penyakit
 — 4.2.13. di Kabupaten Ogan Ilir, 2018
Table Number of Special Disease Victim by Kind of Diseases
 in Ogan Ilir Regency, 2018

Kecamatan/Subdistrict	Jenis Penyakit/Kind of Diseases			
	Pneumonia	Diare	TBC/BTA+	Malaria/ Malaria
(1)	(2)	(3)	(4)	(5)
010. Muara Kuang	0	0	26	0
011. Rambang Kuang	0	787	77	0
012. Lubuk Keliat	0	27	12	0
020. Tanjung Batu	0	1154	83	1
021. Payaraman	0	300	24	0
030. Rantau Alai	0	60	43	0
031. Kandis	0	418	22	0
040. Tanjung Raja	0	572	93	1
041. Rantau Panjang	0	605	24	2
042. Sungai Pinang	0	145	26	0
050. Pemulutan	0	440	47	0
051. Pemulutan Selatan	0	99	19	0
052. Pemulutan Barat	21	423	25	0
060. Indralaya	191	161	55	0
061. Indralaya Utara	0	559	59	0
062. Indralaya Selatan	0	345	26	1
Jumlah/Total	212	6095	661	5
2017	452	16.098	292	2

Sumber : Dinas Kesehatan Kabupaten Ogan Ilir
 Source : Health Service of Ogan Ilir Regency

Tabel
Table

4.2.14.

Persentase Perempuan Pernah Kawin Berumur 15-49 Tahun Yang Melahirkan Anak Lahir Hidup (ALH) dan Penolong Proses Kelahiran di Kabupaten Ogan Ilir, 2010-2018
Percentage of Ever Married Women Aged 15-49 Years Who Gave Birth to Children Ever Born and Birth Attendant in Ogan Ilir Regency, 2010-2018

Tahun	Tenaga Kesehatan ¹⁾	Non Tenaga Kesehatan ²⁾	Jumlah	Persentase Tenaga Kesehatan
(1)	(2)	(3)	(4)	(5)
2010	8830	75	8905	89,5%
2011	9664	113	9777	89,4%
2012	9943	58	11 001	99,4%
2013	9525	33	9558	99,6%
2014	9560	32	9592	91,8%
2015	9520	72	9592	99,24%
2016	9340	14	9354	99,85%
2017	9546	32	9578	99,66%
2018	9757	4	9761	97,38%

Sumber : Dinas Kesehatan Kabupaten Ogan Ilir

Source : Health Service of Ogan Ilir Regency

Catatan :

- 1) terdiri dari dokter dan bidan
- 2) dukun

Tabel 4.2.15. **Persentase Balita Yang Pernah Mendapat Imunisasi Menurut Kecamatan dan Jenis Imunisasi di Kabupaten Ogan Ilir, 2018**
Table *Percentage of Children Under Five Years Who Had Immunization by Subdistrict and Type of Immunization in Ogan Ilir Regency, 2018*

Kecamatan/ Subdistrict (1)	Jenis Vaksinasi/Kind of Vaccination				
	BCG (2)	DPT 1 (3)	DPT 2 (4)	DPT 3 (5)	Campak (6)
010. Muara Kuang	442	430	390	432	428
011. Rambang Kuang	537	561	559	520	518
012. Lubuk Keliat	307	333	345	299	308
020. Tanjung Batu	1021	968	971	1013	1010
021. Payaraman	503	465	465	473	483
030. Rantau Alai	281	260	255	262	256
031. Kandis	247	252	244	249	249
040. Tanjung Raja	989	967	957	963	968
041. Rantau Panjang	356	304	348	347	347
042. Sungai Pinang	510	476	457	484	482
050. Pemulutan	1050	1075	1048	976	967
051. Pemulutan Selatan	393	303	317	373	378
052. Pemulutan Barat	306	290	269	300	298
060. Indralaya	969	890	885	924	906
061. Indralaya Utara	861	839	852	838	837
062. Indralaya Selatan	450	440	426	440	438
Jumlah/Total	9222	8853	8788	8893	8873
2017	10.220	10.435	10.112	10.372	10.296

Sumber : Dinas Kesehatan Kabupaten Ogan Ilir
Source : Health Service of Ogan Ilir Regency

Lanjutan Tabel/*Continued Table* 4.2.15.

Kecamatan/ <i>Subdistrict</i>	Jenis Vaksinasi/ <i>Kind of Vaccination</i>						
	Polio 1	Polio 2	Polio 3	Polio 4	Hepatitis B 1	Hepatitis s B 2	Hepatitis B 3
(1)	(2)	(3)	(4)	(5)	(6)	(7)	(8)
010. Muara Kuang	447	430	397	430			
011. Rambang Kuang	542	546	560	523			
012. Lubuk Keliat	342	332	337	303			
020. Tanjung Batu	1012	983	971	1020			
021. Payaraman	520	474	466	474			
030. Rantau Alai	249	241	245	261			
031. Kandis	257	244	236	246			
040. Tanjung Raja	948	969	957	965			
041. Rantau Panjang	342	303	348	344			
042. Sungai Pinang	529	472	457	486			
050. Pemulutan	1081	1051	1048	966			
051. Pemulutan Selatan	339	347	326	375			
052. Pemulutan Barat	263	290	269	300			
060. Indralaya	1009	901	869	928			
061. Indralaya Utara	896	838	852	832			
062. Indralaya Selatan	446	442	436	439			
Jumlah/Total	9222	8863	8774	8892			
2017							

Sumber : Dinas Kesehatan Kabupaten Ogan Ilir

Source : Health Service of Ogan Ilir Regency

Tabel **Realisasi Vaksinasi TT pada Ibu Hamil Menurut Jenis Vaksinasi di Kabupaten Ogan Ilir, 2018**

Table **Realization of Vaccination for Frightened Women by Kind of Vaccinations in Ogan Ilir Regency, 2018**

Kecamatan/ <i>Subdistrict</i>	WUS	Jenis Vaksinasi/ <i>Kind of Vaccination</i>			
		TT II	TT III	TT IV	TT V
(1)	(2)	(3)	(4)	(5)	(6)
010. Muara Kuang	6086	343	24	0	0
011. Rambang Kuang	5409	581	0	0	0
012. Lubuk Keliat	4293	228	33	27	31
020. Tanjung Batu	5092	739	84	101	26
021. Payaraman	5494	579	9	0	0
030. Rantau Alai	2433	99	322	217	301
031. Kandis	2016	100	46	30	19
040. Tanjung Raja	5597	697	72	61	52
041. Rantau Panjang	4390	368	28	0	0
042. Sungai Pinang	5071	649	8	0	0
050. Pemulutan	8319	326	222	179	211
051. Pemulutan Selatan	3362	306	284	127	21
052. Pemulutan Barat	3798	207	4	18	10
060. Indralaya	8689	795	53	141	107
061. Indralaya Utara	7724	352	85	42	34
062. Indralaya Selatan	4335	323	82	16	3
Jumlah/Total	82 106	6692	1356	959	815
2017	11.358	6.910	734	1.176	1.007

Sumber : Dinas Kesehatan Kabupaten Ogan Ilir

Source : Health Service of Ogan Ilir Regency

Jumlah Bayi Lahir, Bayi Berat Badan Lahir Rendah (BBLR), BBLR Dirujuk, dan Bergizi Buruk Menurut Kecamatan di Kabupaten Ogan Ilir, 2010-2018

Tabel
Table

4.2.17. Number of Babies Born, Infant Low Birth Weight (ILBW), Referred LBW, and Bad Nutritious According to Subdistrict in Ogan Ilir Regency, 2010-2018

Tahun /Years	Bayi Lahir /Births	BBLR		Gzi Buruk /Bad Nutritious
		Jumlah/Total	Dirujuk /Treated	
(1)	(2)	(3)	(4)	(5)
2010	8792	58	-	50
2011	9819	64	10	42
2012	8916	51	35	27
2013	10030	13	7	12
2014	9560	20	9	17
2015	9525	54	25	22
2016	9383	83	32	16
2017	9594	117	2	6
2018	9789	112	7	16

Sumber : Dinas Kesehatan Kabupaten Ogan Ilir
Source : Health Service of Ogan Ilir Regency

Tabel
Table

4.2.18. Jumlah Ibu Hamil, Melakukan Kunjungan K1, Melakukan Kunjungan K4, Kurang Energi Kronis (KEK), dan Mendapat Tablet Zat Besi (Fe) di Kabupaten Ogan Ilir, 2010–2018
Number of Pregnant Women, Those with One Visit and Four Visits of Antenatal Care, Chronic Energy Deficiency (CED), and Receiving Iron Supplement in Ogan Ilir Regency, 2010-2018

Tahun /Years	Jumlah Ibu Hamil/Number of Pregnant Women	Melakukan Kunjungan K1 /Making Visits K1	Melakukan Kunjungan K4 /Making Visits K4	Kurang Energi Kronis (KEK) /Chronic Energy Deficiency	Mendapat Zat Besi (Fe) /Gets Tablet Iron (Fe)
(1)	(2)	(3)	(4)	(5)	(6)
2010	10 293	9880	9427	160	7718
2011	11 771	11 717	10 717	510	9798
2012	12 368	11 228	10 833	590	10 075
2013	11 596	10 935	10 471	567	10 510
2014	11 246	10 799	10 546	106	10 484
2015	11 464	10 978	10 643	141	10 952
2016	10 277	10 117	9754	404	10 113
2017	10 277	10 208	10 003	432	10 003
2018	10 494	10 424	10 280	558	10 280

Sumber : Dinas Kesehatan Kabupaten Ogan Ilir

Source : Health Service of Ogan Ilir Regency

Tabel
Table

4.2.19.

Jumlah Kasus HIV/AIDS, IMS, DBD, Diare, TB, dan Malaria Menurut Kecamatan di Kabupaten Ogan Ilir, 2018
Number of Cases of HIV/AIDS, STD, Dengue Fever, Diarrhea, TB, and Malaria According to Subdistrict in Ogan Ilir Regency, 2018

Kecamatan / Subdistrict	HIV/AIDS	IMS /STD	DBD /Dengue Fever	Diare /Diarrhea	TB /TB	Malaria /Malaria
(1)	(2)	(3)	(4)	(5)	(6)	(7)
010. Muara Kuang	0	0	4	0	26	0
011. Rambang Kuang	0	0	2	787	77	0
012. Lubuk Keliat	0	0	2	27	12	0
020. Tanjung Batu	0	0	24	1154	83	1
021. Payaraman	0	0	10	300	24	0
030. Rantau Alai	0	0	1	60	43	0
031. Kandis	0	0	0	418	22	0
040. Tanjung Raja	3	2	9	572	93	1
041. Rantau Panjang	0	0	0	605	24	2
042. Sungai Pinang	1	0	0	145	26	0
050. Pemulutan	0	0	6	440	47	0
051. Pemulutan Selatan	0	5	0	99	19	0
052. Pemulutan Barat	1	0	5	423	25	0
060. Indralaya	0	3	11	161	425	0
061. Indralaya Utara	0	0	21	559	481	0
062. Indralaya Selatan	1	2	20	345	26	1
Kab. Ogan Ilir	6	12	115	6095	1453	5

Sumber : Dinas Kesehatan Kabupaten Ogan Ilir
Source : Health Service of Ogan Ilir Regency

Tabel
Table

4.2.20.

Jumlah Klinik Keluarga Berencana (KKB) dan Pembantu Pembina Keluarga Berencana Desa (PPKBD) Menurut Kecamatan di Kabupaten Ogan Ilir, 2017

Number of Family Planning Clinics and Sub Family Planning Services (PPKBD) by Subdistrict in Ogan Ilir Regency, 2017

Kecamatan (1)	KKB (2)	PPKBD (3)
010. Muara Kuang	1	1
011. Rambang Kuang	2	1
012. Lubuk Keliat	1	1
020. Tanjung Batu	2	1
021. Payaraman	1	1
030. Rantau Alai	2	1
031. Kandis	1	1
040. Tanjung Raja	2	1
041. Rantau Panjang	1	1
042. Sungai Pinang	1	1
050. Pemulutan	2	1
051. Pemulutan Selatan	1	1
052. Pemulutan Barat	1	1
060. Indralaya	4	1
061. Indralaya Utara	4	1
062. Indralaya Selatan	1	1
Kab. Ogan Ilir	27	16

Sumber: Badan Keluarga Berencana dan Pemberdayaan Perempuan Kabupaten Ogan Ilir
Source: Social Welfare and Family Planning Service of Ogan Ilir Regency

Tabel Jumlah Klinik KB dan Akseptor Baru Menurut Jenis Kontrasepsi di Kabupaten Ogan Ilir, 2017
4.2.21. *Number of Family Planning Clinics and New Acceptors by Type of Contraceptive in Ogan Ilir Regency, 2017*
Table

Kecamatan/Subdistrict	Akseptor Baru Menurut Jenis Kontrasepsi/ New Acceptors by Type of Contraceptiv					Jumlah/ Total
	IUD	Pil/ Tablet	Kondom/ Condom	Suntikan / Injection	Lainnya/ Others	
(1)	(2)	(3)	(4)	(5)	(6)	(7)
010. Muara Kuang	20	59	4	263	294	640
011. Rambang Kuang	2	36	51	58	51	161
012. Lubuk Keliat	4	43	22	196	147	412
020. Tanjung Batu	9	190	20	853	123	1195
021. Payaraman	8	130	13	212	57	420
030. Rantau Alai	1	88	1	137	125	352
031. Kandis	9	56	33	73	77	239
040. Tanjung Raja	154	817	136	1211	606	2.924
041. Rantau Panjang	0	95	0	183	20	298
042. Sungai Pinang	123	111	48	291	262	835
050. Pemulutan	0	334	16	245	322	917
051. Pemulutan Selatan	43	35	59	79	135	351
052. Pemulutan Barat	0	26	11	176	22	235
060. Indralaya	123	393	42	587	159	1.304
061. Indralaya Utara	1	166	80	602	46	895
062. Indralaya Selatan	83	134	92	930	243	1.482
Jumlah/Total	580	2.713	628	6.096	2.689	12.660

Sumber: Badan Keluarga Berencana dan Pemberdayaan Perempuan Kabupaten Ogan Ilir
 Source: Social Welfare and Family Planning Service of Ogan Ilir Regency

Tabel 4.2.22. **Jumlah Akseptor Baru Menurut Jenis Kontrasepsi dan Bulan di Kabupaten Ogan Ilir, 2016**
Table *Number of New Acceptors by Type of Contraceptive and Month in Ogan Ilir Regency, 2016*

Bulan/Month	Akseptor Baru Menurut Jenis Kontrasepsi/ New Acceptors by Type of Contraceptive					Jumlah/ Total
	IUD	Pil/ Tablet	Kondom/ Condom	Suntikan/ Injection	Lainnya/ Others	
(1)	(2)	(3)	(4)	(5)	(6)	(7)
01. Januari/Jan	59	197	87	450	149	942
02. Februari/Feb	58	177	77	315	196	823
03. Maret/March	86	203	75	455	289	1108
04. April/April	47	258	58	467	191	1021
05. Mei/May	46	208	70	446	194	964
06. Juni/June	41	173	59	505	141	919
07. Juli/July	53	236	83	460	199	1031
08. Agustus/August	48	228	94	475	205	1050
09. September/Sep	55	288	134	469	209	1155
10. Oktober/October	48	354	102	578	299	1381
11. November/Nov	64	329	106	586	258	1343
12. Desember/Dec	44	240	72	504	149	1009
Jumlah/Total	649	2891	1017	5710	2479	12746
2015	364	4 026	1 212	5 526	1 618	12 782
2014	311	4 230	1 456	7 820	1 781	15 598

Sumber: Badan Keluarga Berencana dan Pemberdayaan Perempuan Kabupaten Ogan Ilir
Source: Social Welfare and Family Planning Service of Ogan Ilir Regency

Tabel Jumlah Akseptor Baru (AB) dan Aktif (CU) Menurut Kecamatan dan Bulan di Kabupaten Ogan Ilir, 2017
4.2.23. *Number of New (AB) and Active (CU) Acceptors by Subdistrict and Month in Ogan Ilir Regency, 2017*
Table

Kecamatan/ <i>Subdistrict</i>	Bulan/ <i>Month</i>					
	Januari/ <i>January</i>		Februari / <i>February</i>		Maret/ <i>March</i>	
	AB	CU	AB	CU	AB	CU
(1)	(2)	(3)	(4)	(5)	(6)	(7)
010. Muara Kuang	8	2.081	75	2.156	39	2.195
011. Rambang Kuang	15	3.151	16	3.170	13	3.181
012. Lubuk Keliat	32	2.559	39	2.584	31	2.595
020. Tanjung Batu	127	5.520	132	5.580	107	5.629
021. Payaraman	35	3.175	37	2.714	35	2.776
030. Rantau Alai	27	1.251	31	463	30	1.292
031. Kandis	0	1.023	0	1.023	45	1.062
040. Tanjung Raja	128	7.259	133	7.337	0	7.337
041. Rantau Panjang	27	2.570	27	2.580	34	2.624
042. Sungai Pinang	72	4.077	63	4.141	44	4.107
050. Pemulutan	38	5.827	46	5.867	42	5.869
051. Pemulutan Selatan	38	2.893	44	2.927	39	2.966
052. Pemulutan Barat	28	1.352	21	1.359	17	1.373
060. Indralaya	90	4.501	107	4.518	91	4.520
061. Indralaya Utara	53	4.004	79	4.059	98	4.117
062. Indralaya Selatan	113	3.006	101	3.109	117	3.226
Jumlah/<i>Total</i>	831	54.249	951	53.587	782	54.869

Sumber: Badan Keluarga Berencana dan Pemberdayaan Perempuan Kabupaten Ogan Ilir
Source: Social Welfare and Family Planning Service of Ogan Ilir Regency

Keterangan: AB = Akseptor Baru

CU = Current User

*) Untuk CU tidak dihitung per bulan, tapi langsung per tahun.

Lanjutan Tabel/*Continued Table* 4.2.23.

Bulan/ <i>Month</i>	Kecamatan/ <i>Subdistrict</i>					
	April/ <i>April</i>		Mei/ <i>May</i>		Juni/ <i>June</i>	
	AB	CU	AB	CU	AB	CU
(1)	(2)	(3)	(4)	(5)	(6)	(7)
010. Muara Kuang	44	2.176	43	2.202	48	
011. Rambang Kuang	15	3.198	20	3.200	8	
012. Lubuk Keliat	35	2.616	34	2.628	32	
020. Tanjung Batu	81	5.715	80	5.741	85	
021. Payaraman	41	2.843	35	2.905	39	
030. Rantau Alai	29	1.308	28	1.335	35	
031. Kandis	21	1.062	17	1.067	0	
040. Tanjung Raja	604	7.337	275	7.429	184	
041. Rantau Panjang	19	2.606	26	2.588	18	
042. Sungai Pinang	56	4.195	88	4.220	64	
050. Pemulutan	56	5.652	41	5.684	10	
051. Pemulutan Selatan	46	3.012	28	3.040	19	
052. Pemulutan Barat	17	1.373	17	1.421	0	
060. Indralaya	77	4.521	95	4.522	79	
061. Indralaya Utara	130	4.175	130	4.222	64	
062. Indralaya Selatan	90	3.312	98	3.410	79	
Jumlah/<i>Total</i>	1.361	55.101	1.055	55.614	764	

Sumber: Badan Keluarga Berencana dan Pemberdayaan Perempuan Kabupaten Ogan Ilir

Source: *Social Welfare and Family Planning Service of Ogan Ilir Regency*

Keterangan: AB = Akseptor Baru

CU = Current User

*) Untuk CU tidak dihitung per bulan, tapi langsung per tahun.

Lanjutan Tabel/*Continued Table* 4.2.23.

Bulan/ <i>Month</i>	Kecamatan/ <i>Subdistrict</i>					
	Juli/ <i>July</i>		Agustus/ <i>August</i>		September/ <i>Sep</i>	
	AB	CU	AB	CU	AB	CU
(1)	(2)	(3)	(4)	(5)	(6)	(7)
010. Muara Kuang	54	2.266	60	2.304	53	2.332
011. Rambang Kuang	13	3.214	7	2.717	19	3.230
012. Lubuk Keliat	42	2.681	29	2.696	47	2.707
020. Tanjung Batu	96	5.807	87	5.850	165	5.894
021. Payaraman	56	3.052	38	3.124	33	3.235
030. Rantau Alai	29	1.379	34	1.404	29	1.424
031. Kandis	56	1.133	17	1.138	14	1.143
040. Tanjung Raja	197	7.529	299	7.529	328	7.532
041. Rantau Panjang	38	2.684	19	2.764	21	2.785
042. Sungai Pinang	104	4.397	83	4.397	98	4.407
050. Pemulutan	49	5.712	73	5.657	212	5.801
051. Pemulutan Selatan	24	3.080	18	3.097	28	3.104
052. Pemulutan Barat	0	1.421	0	1.421	106	1.479
060. Indralaya	119	4.530	90	4.538	128	4.548
061. Indralaya Utara	64	4.309	65	4.361	32	4.416
062. Indralaya Selatan	118	3.629	164	3.793	208	4.001
Jumlah/<i>Total</i>	1.059	56.823	1.083	56.790	1.521	58.038

Sumber: Badan Keluarga Berencana dan Pemberdayaan Perempuan Kabupaten Ogan Ilir
Source: Social Welfare and Family Planning Service of Ogan Ilir Regency

Keterangan: AB = Akseptor Baru

CU = Current User

*) Untuk CU tidak dihitung per bulan, tapi langsung per tahun.

Lanjutan Tabel/*Continued Table* 4.2.23.

Bulan/ <i>Month</i>	Kecamatan/ <i>Subdistrict</i>					
	Oktober/ <i>October</i>		November/ <i>Nov</i>		Desember/ <i>Dec</i>	
	AB	CU	AB	CU	AB	CU
(1)	(2)	(3)	(4)	(5)	(6)	(7)
010. Muara Kuang	162	2.517	27	2.467	27	2.494
011. Rambang Kuang	16	3.232	10	3.238	9	3.245
012. Lubuk Keliat	27	2.708	36	2.701	28	2.696
020. Tanjung Batu	85	5.976	76	6.015	74	6.053
021. Payaraman	20	3.263	23	3.301	28	3.428
030. Rantau Alai	42	1.447	15	1.449	23	1.429
031. Kandis	31	1.176	27	1.176	11	1.192
040. Tanjung Raja	289	7.529	334	7.529	153	7.529
041. Rantau Panjang	22	2.807	25	2.832	22	2.854
042. Sungai Pinang	48	4.462	67	4.519	48	4.567
050. Pemulutan	287	6.053	55	6.035	8	5.922
051. Pemulutan Selatan	21	3.086	27	3.112	19	3.131
052. Pemulutan Barat	10	1.484	0	1.484	19	1.506
060. Indralaya	145	4.556	127	4.561	156	4.564
061. Indralaya Utara	48	4.474	65	4.550	67	4.642
062. Indralaya Selatan	160	4.161	148	4.309	86	4.395
Jumlah/<i>Total</i>	1.413	58.931	1.062	59.278	778	59.647

Sumber: Badan Keluarga Berencana dan Pemberdayaan Perempuan Kabupaten Ogan Ilir
 Source: *Social Welfare and Family Planning Service of Ogan Ilir Regency*

Keterangan: AB = Akseptor Baru

CU = Current User

*) Untuk CU tidak dihitung per bulan, tapi langsung per tahun.

Tabel **Realisasi Pencapaian Akseptor Baru dan Akseptor Aktif**
 — 4.2.24. **di Kabupaten Ogan Ilir, 2010-2017**
Table **Realization of New Acceptors and Active Acceptors in**
 Ogan Ilir Regency, 2010-2017

Tahun/ Year	PUS/ Eligible Couples	Akseptor Baru/New acceptors		
		Target/ Target	Realisasi/ Realization	Persentase Terhadap Target/Percentage to Target
(1)	(2)	(3)	(4)	(5)
2010	73 786	16 544	21 653	130,88
2011	75 543	14.019	19 242	137,26
2013	79 683	16 677	13.211	79,20
2014	88 800	16 611	15 598	93,90
2015	86 305	10 707	12 782	119,38
2016	76 092	12 438	12 746	102,48
2017	80 041	12 730	12 362	97,11

Sumber: Badan Keluarga Berencana dan Pemberdayaan Perempuan Kabupaten Ogan Ilir
 Source: Social Welfare and Family Planning Service of Ogan Ilir Regency

Tabel Jumlah Pasangan Usia Subur dan Peserta KB Aktif Menurut Kecamatan di Kabupaten Ogan Ilir, 2017
4.2.25. *Number of Eligible Couples and Family Planning Participants by Subdistrict in Ogan Ilir Regency, 2017*
Table

Kecamatan/Subdistrict	PUS/ Eligible Couples	Peserta KB Aktif Family Planning Participants			
		IUD	MOW	MOP	Kondom
(1)	(2)	(3)	(4)	(5)	(6)
010. Muara Kuang	3.602	193	38	8	127
011. Rambang Kuang	4.706	75	71	16	169
012. Lubuk Keliat	3.709	41	34	11	199
020. Tanjung Batu	7.751	45	109	4	105
021. Payaraman	4.320	61	67	9	184
030. Rantau Alai	1.833	11	19	0	98
031. Kandis	1.739	14	0	0	55
040. Tanjung Raja	9.152	269	153	55	228
041. Rantau Panjang	3.418	144	49	44	182
042. Sungai Pinang	7.133	448	86	1	282
050. Pemulutan	8.789	51	41	90	112
051. Pemulutan Selatan	3.768	245	9	50	290
052. Pemulutan Barat	2.416	4	10	11	37
060. Indralaya	6.067	665	115	17	410
061. Indralaya Utara	6.049	30	61	6	286
062. Indralaya Selatan	5.589	272	63	9	182
Kab.Ogan Ilir	80.041	2568	925	331	2.946

Sumber: Badan Keluarga Berencana dan Pemberdayaan Perempuan Kabupaten Ogan Ilir
 Source: Social Welfare and Family Planning Service of Ogan Ilir Regency

Lanjutan Tabel/*Continued Table* 4.2.25.

Kecamatan/ <i>Subdistrict</i>	Peserta KB Aktif <i>Family Planning Participants</i>			Jumlah (10)
	Implan (7)	Suntikan (8)	Pil (9)	
(1)				
010. Muara Kuang	769	759	600	2.494
011. Rambang Kuang	433	1.952	529	3.245
012. Lubuk Keliat	1.023	1.125	263	2.696
020. Tanjung Batu	783	3.878	1.128	6.053
021. Payaraman	687	1.482	938	3.428
030. Rantau Alai	208	599	494	1.429
031. Kandis	228	657	238	1.192
040. Tanjung Raja	839	3.915	2.070	7.529
041. Rantau Panjang	441	1.034	960	2.854
042. Sungai Pinang	1.160	1.795	795	4.567
050. Pemulutan	2.611	1.615	1.402	5.922
051. Pemulutan Selatan	849	1.289	399	3.131
052. Pemulutan Barat	203	934	307	1.506
060. Indralaya	961	1.347	1.049	4.564
061. Indralaya Utara	677	2.699	883	4.642
062. Indralaya Selatan	853	1.932	1.084	4.395
Kab.Ogan Ilir	12.725	27.012	13.139	59.647

Sumber: Badan Keluarga Berencana dan Pemberdayaan Perempuan Kabupaten Ogan Ilir
Source: Social Welfare and Family Planning Service of Ogan Ilir Regency

Tabel
Table

4.2.26.

Jumlah Remaja Usia 15-24 Tahun yang Mendapat Penyuluhan Tentang Kesehatan Reproduksi (Kespro), HIV/AIDS, dan Keluarga Berencana (KB) Menurut Kecamatan di Kabupaten Ogan Ilir, 2017
Number of Young People Aged 15 - 24 Who Had Counselling on Reproductive Health, HIV/AIDS, and Family Planning by Subdistrict in Ogan Ilir Regency, 2017

Kecamatan	Penyuluhan Kespro <i>Reproductive Health Counselling</i>	Penyuluhan HIV/AIDS <i>HIV/AIDS Counselling</i>	Penyuluhan KB <i>Family Planning Counselling</i>
(1)	(2)	(3)	(4)
010. Muara Kuang	20	12	23
011. Rambang Kuang	23	32	32
012. Lubuk Keliat	31	31	42
020. Tanjung Batu	21	23	37
021. Payaraman	34	33	39
030. Rantau Alai	31	31	41
031. Kandis	30	34	28
040. Tanjung Raja	29	33	35
041. Rantau Panjang	21	26	36
042. Sungai Pinang	22	29	32
050. Pemulutan	12	34	27
051. Pemulutan Selatan	23	21	26
052. Pemulutan Barat	34	28	22
060. Indralaya	23	21	24
061. Indralaya Utara	24	22	22
062. Indralaya Selatan	34	27	32
Kab. Ogan Ilir	412	437	498

Sumber: Badan Keluarga Berencana dan Pemberdayaan Perempuan Kabupaten Ogan Ilir
Source: Social Welfare and Family Planning Service of Ogan Ilir Regency

Tabel
Table 4.3.1. **Jumlah Penduduk Menurut Kecamatan dan Agama yang Dianut di Kabupaten Ogan Ilir, 2017**
Number of Population by Subdistricts and Religions in Ogan Ilir Regency, 2017

Kecamatan	Islam	Protestan	Katolik	Budha	Hindu	Lainnya
(1)	(2)	(3)	(4)	(5)	(6)	(7)
010. Muara Kuang	20.059					
011. Rambang Kuang	21.604					
012. Lubuk Keliat	19.038	171				
020. Tanjung Batu	46.141					
021. Payaraman	25.445					
030. Rantau Alai	12.504	59	21			
031. Kandis	11.458					
040. Tanjung Raja	44.250					
041. Rantau Panjang	18.204					
042. Sungai Pinang	27.496					
050. Pemulutan	47.250			701		
051. Pemulutan Selatan	18.271					
052. Pemulutan Barat	14.330					
060. Indralaya	41.127					
061. Indralaya Utara	36.636	438	95	26	104	
062. Indralaya Selatan	23.573					
Kab. Ogan Ilir	427.386	668	116	727	104	

Sumber: Kementerian Agama Kabupaten ogan Ilir
Source : Ministry of Religion of Ogan ilir Regency

Tabel
Table 4.3.2. Jumlah Tempat Peribadatan Menurut Kecamatan di Kabupaten Ogan Ilir, 2017
Number of Place of Worship by Subdistricts in Ogan Ilir Regency, 2017

Kecamatan	Islam	Protestan	Katolik	Hindu	Budha	Lainnya
(1)	(2)	(3)	(4)	(5)	(6)	(7)
010. Muara Kuang	15					
011. Rambang Kuang	14					
012. Lubuk Keliat	11	1				
020. Tanjung Batu	24					
021. Payaraman	14					
030. Rantau Alai	17	2	1			
031. Kandis	12					
040. Tanjung Raja	25					
041. Rantau Panjang	12					
042. Sungai Pinang	20					
050. Pemulutan	37				1	
051. Pemulutan Selatan	20					
052. Pemulutan Barat	13					
060. Indralaya	40					
061. Indralaya Utara	40	6	1	1	1	
062. Indralaya Selatan	18					
Kab. Ogan Ilir	332	9	2	1	2	

Sumber: Kementerian Agama Kabupaten ogan Ilir
Source : Ministry of Religion of Ogan ilir Regency

Tabel 4.3.3. **Tempat Peribadatan Menurut Agama di Kabupaten Ogan Ilir, 2017**
Number of Worship Facilities by Religion in Ogan Ilir Regency, 2017
Table

Kecamatan/ <i>Subdistrict</i>	Islam/ <i>Moslem</i>	Kristen
(1)	(2)	(3)
010. Muara Kuang	15	
011. Rambang Kuang	14	
012. Lubuk Keliat	11	1
020. Tanjung Batu	21	
021. Payaraman	14	
030. Rantau Alai	17	2
031. Kandis	12	
040. Tanjung Raja	25	
041. Rantau Panjang	12	
042. Sungai Pinang	20	
050. Pemulutan	37	
051. Pemulutan Selatan	20	
052. Pemulutan Barat	13	
060. Indralaya	42	
061. Indralaya Utara	42	6
062. Indralaya Selatan	18	
Jumlah/Total	336	9
2017	332	8
2016	332	8

Sumber: Kementerian Agama Kabupaten Ogan Ilir
Source : Ministry of Religion of Ogan ilir Regency

Lanjutan Tabel/*Continued Table* 4.3.3.

Kecamatan/ <i>Subdistrict</i>	Katolik/ <i>Catholic</i>		Pura Hindu	Vihara
	Gereja/ <i>Churches</i>	Kapel/ <i>Chapel</i>		
(1)	(7)	(8)	(9)	(10)
010. Muara Kuang	-	-	-	-
011. Rambang Kuang	-	-	-	-
012. Lubuk Keliat	1	-	-	-
020. Tanjung Batu	-	-	-	-
021. Payaraman	-	-	-	-
030. Rantau Alai	2	1	-	-
031. Kandis	-	-	-	-
040. Tanjung Raja	-	-	-	-
041. Rantau Panjang	-	-	-	-
042. Sungai Pinang	-	-	-	-
050. Pemulutan	-	-	-	1
051. Pemulutan Selatan	-	-	-	-
052. Pemulutan Barat	-	-	-	-
060. Indralaya	-	-	-	-
061. Indralaya Utara	6	1	1	1
062. Indralaya Selatan	-	-	-	-
	-	-	-	-
Jumlah/Total	9	2	1	2
2016	0	2	0	3
2015	1	1	0	3

Sumber: Kementerian Agama Kabupaten Ogan Ilir
 Source : Ministry of Religion of Ogan Ilir Regency

Tabel Jumlah Ulama/Mubaligh dan Rohaniawan Menurut Kecamatan
 — 4.3.4. di Kabupaten Ogan Ilir, 2017
Table Number of Religious Leader by Subdistrict in Ogan Ilir Regency, 2017

Kecamatan/Subdistrict	Ulama/Mubaligh/ Priest	Agama/Religion		
		Katolik/ Catholik	Hindu/ Hindu	Budha/ Budha
(1)	(2)	(3)	(4)	(5)
010. Muara Kuang	-	-	-	-
011. Rambang Kuang	-	-	-	-
012. Lubuk Keliat	-	-	-	-
020. Tanjung Batu	-	-	-	-
021. Payaraman	-	-	-	-
030. Rantau Alai	-	-	-	-
031. Kandis	-	-	-	-
040. Tanjung Raja	-	-	-	-
041. Rantau Panjang	-	-	-	-
042. Sungai Pinang	-	-	-	-
050. Pemulutan	-	-	-	1
051. Pemulutan Selatan	-	-	-	-
052. Pemulutan Barat	-	-	-	-
060. Indralaya	-	-	-	-
061. Indralaya Utara	-	-	1	1
062. Indralaya Selatan	-	-	-	-
	-	-	-	-
Jumlah/Total	-	-	1	2
2017				
2016				

Sumber: Kementerian Agama Kabupaten Ogan Ilir
 Source : Ministry of Religion of Ogan Ilir Regency

Tabel
4.3.5.
Table

Jumlah Jemaah Haji Asal Kabupaten Ogan Ilir Yang Diberangkatkan Ke Tanah Suci Menurut Kecamatan di Kabupaten Ogan Ilir, 2013-2017
Number of Pilgrims Departure To Mecca From Ogan Ilir Regency by Subdistrict in Ogan Ilir Regency, 2013-2017

Kecamatan/Subdistrict	Jumlah Jemaah/Number of Pilgrims (Orang)				
	2013	2014	2015	2016	2017
(1)	(2)	(3)	(4)	(5)	(6)
010. Muara Kuang	3	1	4	4	6
011. Rambang Kuang	-	-	-	0	3
012. Lubuk Keliat	2	12	-	0	1
020. Tanjung Batu	26	40	70	78	96
021. Payaraman	2	11	16	10	46
030. Rantau Alai	-	-	2	0	2
031. Kandis	-	4	-	0	0
040. Tanjung Raja	8	12	7	11	27
041. Rantau Panjang	-	1	-	0	4
042. Sungai Pinang	-	4	-	0	3
050. Pemulutan	2	-	-	4	4
051. Pemulutan Selatan	-	-	-	0	2
052. Pemulutan Barat	-	-	-	0	0
060. Indralaya	30	11	15	10	19
061. Indralaya Utara	17	11	7	4	9
062. Indralaya Selatan	10	5	7	7	16
Jumlah/Total	100	112	125	128	238

Sumber: Kementerian Agama Kabupaten ogan Ilir
 Source : Ministry of Religion of Ogan ilir Regency

Tabel 4.4.1. **Jumlah Pelayanan Masyarakat yang Tercatat Pada Kantor Catatan Sipil dan Mobilitas Penduduk Kabupaten Ogan Ilir, 2018**
Table *Number of Public Services in Civilian and Citizen Mobility Department in Ogan Ilir Regency, 2018*

Kecamatan/ Subdistrict	Kelahiran/ Birth	Kematian/ Death	Perkawinan/ Marriage	Perceraian/ Divorce	Pengangkatan Anak/ Adopted Child	Kartu Keluarga/ Family Card	KTP/ Identity Card
(1)	(2)	(3)	(4)	(5)	(6)	(7)	(8)
010. Muara Kuang	457	29	0	0	0	5698	12 767
011. Rambang Kuang	436	27	0	0	0	5407	12 559
012. Lubuk Keliat	329	22	0	0	0	5181	11 762
020. Tanjung Batu	1088	104	0	0	0	12749	30 300
021. Payaraman	504	30	0	0	0	6863	16 161
030. Rantau Alai	327	14	3	0	0	3097	7086
031. Kandis	319	25	0	0	0	2948	6879
040. Tanjung Raja	1049	85	0	0	0	12 946	29 477
041. Rantau Panjang	355	20	0	0	0	5034	11 420
042. Sungai Pinang	496	44	0	0	0	7336	17 229
050. Pemulutan	932	72	0	0	0	12 430	27 177
051. Pemulutan Selatan	352	29	0	0	0	4795	10 649
052. Pemulutan Barat	322	22	0	0	0	4034	9014
060. Indralaya	1039	143	4	0	0	11 074	26 565
061. Indralaya Utara	723	66	6	0	0	10 051	23 049
062. Indralaya Selatan	462	47	0	0	0	6342	15 336
Jumlah/Total	9190	779	13	0	0	115 985	267 430
2016	9831	467	13	0	0	118 210	252 936
2015	13 098	95	8	0	0	119 489	223 248

Sumber: Dinas Kependudukan dan Pencatatan Sipil Kabupaten Ogan Ilir
Source: Population and Civil Registration Service of Ogan Ilir Regency

**Tabel
Table**
4.4.2.
**Jumlah Akta Kelahiran yang Dikeluarkan Menurut Kecamatan di
Kabupaten Ogan Ilir, 2014-2018
Number of Published Birth Liscense by Subdistrict in Ogan Ilir
Regency, 2014-2018**

Kecamatan/ Subdistricts	2014	2015	2016	2017	2018
(1)	(2)	(3)	(4)	(5)	(6)
010. Muara Kuang	640	257	397	367	457
011. Rambang Kuang	453	385	705	982	436
012. Lubuk Keliat	430	292	562	854	329
020. Tanjung Batu	1113	929	1249	1129	1088
021. Payaraman	679	526	954	860	504
030. Rantau Alai	237	387	253	266	327
031. Kandis	298	234	523	811	319
040. Tanjung Raja	1127	940	1001	581	1049
041. Rantau Panjang	420	322	617	439	355
042. Sungai Pinang	587	374	878	312	496
050. Pemulutan	1187	630	1897	485	932
051. Pemulutan Selatan	338	133	896	532	352
052. Pemulutan Barat	268	224	537	657	322
060. Indralaya	1505	1440	1220	602	1039
061. Indralaya Utara	741	314	713	445	723
062. Indralaya Selatan	440	192	696	509	462
Jumlah/Total	10 463	7579	13 098	9831	9190

Sumber: Dinas Kependudukan dan Pencatatan Sipil Kabupaten Ogan Ilir
Source: Population and Civil Registration Service of Ogan Ilir Regency

Tabel 4.4.3. Jumlah Kecelakaan dan Korban Lalu Lintas Menurut Bulan di Kabupaten Ogan Ilir, 2018
Table 4.4.3. *Number of Traffic Accidents and Victims of Traffic by Month in Ogan Ili Regency, 2018*

Bulan/ Months	Jumlah Kecelakaan/ Number of Traffic Accidents	Korban (Orang)/		
		Mati/ Dead	Luka Berat/ Significant Wounded	Luka Ringan/ Insignificant Wounded
(1)	(2)	(3)	(4)	(5)
1. Januari/ January	3	2	1	1
2. Februari/ February	9	9	3	6
3. Maret/ March	9	8	3	3
4. April/ April	15	10	5	10
5. Mei/ May	8	9	1	5
6. Juni/ June	6	5	1	4
7. Juli/ Juli	8	3	7	18
8. Agustus/ August	4	2	2	4
9. September/ September	3	2	0	3
10. Oktober/ October	9	6	3	2
11. November/ November	6	4	2	2
12. Desember/ December	3	2	1	0
Jumlah/Total	83	62	29	58
2017	91	50	38	70
2016	170	81	118	122

Sumber: Polres Kabupaten Ogan Ilir
Source: *Policemen Resort Quarter of Ogan Ilir Regency*

Tabel 4.4.4. Jumlah Perkara yang Diterima dan Diselesaikan Menurut Bulan di Kabupaten Ogan Ilir, 2018
Table 4.4.4. *Number of Cases Received and Completed by Month in Ogan Ilir Regency, 2018*

Bulan/ Months	Perkara Pidana /Criminal Cases		Perkara Perdata /Civil Cases		Jumlah /Total	
	Yang Diterima /Received	Yang Diselesaikan /Completed	Yang Diterima /Received	Yang Diselesaikan /Completed	Yang Diterima /Received	Yang Diselesaikan /Completed
(1)	(2)	(3)	(4)	(5)	(6)	(7)
1. Januari/ January	40	24			40	24
2. Februari/ February	27	25			27	25
3. Maret/ March	20	13			20	13
4. April/ April	28	15			28	15
5. Mei/ May	27	16			27	16
6. Juni/ June	21	12			21	12
7. Juli/ Juli	29	19			29	19
8. Agustus/ August	22	11			22	11
9. September/ September	26	15			26	15
10. Oktober/ October	35	25			35	25
11. November/ November	26	16			26	16
12. Desember/ December	20	10			20	10
Jumlah/Total	321	201			321	201

Sumber: Polres Kabupaten Ogan Ilir
Source: *Policemen Resort Quarter of Ogan Ilir Regency*

Tabel
Table 4.4.5. **Jumlah Narapidana Menurut Bulan dan Jenis Kelamin di Kabupaten Ogan Ilir, 2018**
Number of Prisoners by Month and Sex in Ogan Ilir Regency, 2018

Bulan/ <i>Months</i>	Jenis Kelamin/ <i>Sex</i>		
	Laki-Laki/ <i>Men</i>	Perempuan/ <i>Women</i>	Jumlah/ <i>Total</i>
(1)	(2)	(3)	(4)
1. Januari/ January	708	5	713
2. Februari/ February	697	6	703
3. Maret/ March	698	8	706
4. April/ April	693	6	699
5. Mei/ May	696	5	701
6. Juni/ June	687	4	691
7. Juli/ Juli	686	4	690
8. Agustus/ August	710	6	716
9. September/ September	664	3	667
10. Oktober/ October	656	3	659
11. November/ November	722	7	729
12. Desember/ December	720	7	727
Jumlah/Total	8337	104	8401
2017	8.825	169	8994

Sumber: Lembaga Pemasyarakatan Klas IIA Tanjung Raja
Source: Prison Regional Office of Tanjung Raja Subdistric

Tabel 4.4.6. Jumlah Narapidana Menurut Bulan dan Kelompok Umur di Kabupaten Ogan Ilir, 2017
Table 4.4.6. *Number of Prisoners by Month and Age Category in Ogan Ilir Regency, 2017*

Bulan/ Months	Kelompok Umur/ Age Category (Tahun)			
	< 15	15 – 29	30 – 54	> 54
(1)	(2)	(3)	(4)	(5)
1. Januari/ January	1	281	437	32
2. Februari/ February	1	275	435	31
3. Maret/ March	1	268	432	28
4. April/ April	1	268	433	28
5. Mei/ May	3	285	444	37
6. Juni/ June	3	297	449	41
7. Juli/ Juli	1	293	447	40
8. Agustus/ August	1	271	428	38
9. September/ September	0	277	435	41
10. Oktober/ October	0	275	430	38
11. November/ November	2	273	429	35
12. Desember/ December	2	270	425	32
Jumlah/Total	16	3.333	5.224	421

Sumber: Lembaga Pemasyarakatan Klas IIA Tanjung Raja
Source: Prison Regional Office of Tanjung Raja Subdistric

Tabel 4.5.1. **Garis Kemiskinan, Jumlah, dan Persentase Penduduk Miskin di Kabupaten Ogan Ilir, 2011-2017**
Table **Poverty Line, Number and Percentage of Poor People in Ogan Ilir Regency, 2011-2017**

Tahun/ Year	Garis Kemiskinan (Rp)/ Poverty Line (Rp)	Jumlah Penduduk Miskin (000)/ Number of Poor People (000)	Persentase (%)/ Percentage (%)
(1)	(2)	(3)	(4)
2011	279 164	51,3	13,18
2012	295 729	50,4	12,79
2013	313 725	55,4	13,86
2014	322 525	54,21	13,38
2015	338 911	58,96	14,43
2016	367 076	57,01	13,80
2017	386 740	56,85	13,58
2018	416.098	55,87	13,19

Sumber: Badan Pusat Statistik Kabupaten Ogan Ilir
Source: BPS Statistics of Ogan Ilir Regency

Tabel
Table 4.5.2.

Indeks Kedalaman Kemiskinan (P_1) dan Indeks Keparahan Kemiskinan (P_2) di Kabupaten Ogan Ilir, 2011-2017
Poverty Gap Index (P_1) and Poverty Severity Index (P_2) in Ogan Ilir Regency, 2011-2017

Tahun/ Year	Indeks Kedalaman Kemiskinan (P_1)/ <i>Poverty Gap Index (P_1)</i>	Indeks Keparahan Kemiskinan (P_2)/ <i>Poverty Severity Index (P_2)</i>
(1)	(2)	(3)
2011	1,94	0,49
2012	1,62	0,31
2013	1,71	0,36
2014	1,70	0,31
2015	2,76	0,73
2016	2,00	0,40
2017	1,90	0,37
2018*	2.20	0,51

Sumber: Badan Pusat Statistik Kabupaten Ogan Ilir
Source: BPS Statistics of Ogan Ilir Regency

<https://oganilirkab.bps.go.id>

JUMLAH RUMAH TANGGA PERTANIAN #SUTAS 2018



Badan Pusat Statistik KABUPATEN OGAN ILIR

P E R T A N I A N
Agriculture



Jumlah Rumah Tangga
Usaha Pertanian
tahun 2018 mencapai
54.710 rta

Jumlah Masing-masing Rta Berdasarkan Jenis Usaha Pertanian



Tanaman
Padi
24.842 rta



Perkebunan
17.226 rta



Tanaman
Kehutanan
5 rta



Tanaman
Palawija
191 rta



Peternakan
555 rta



Jasa
Pertanian
21 rta



Hortikultura
3.322 rta



Perikanan
Budidaya
70 rta



Perikanan
Tangkap
230 rta

<https://oganilirkab.bps.go.id>

5.1. TANAMAN PANGAN

Tanaman pangan meliputi komoditi padi, palawija serta hortikultura. Tanaman palawija terdiri dari jagung, kacang kedelai, kacang tanah, kacang hijau, ubi kayu, dan ubi jalar. Adapun hortikultura terdiri dari komoditas sayur-sayuran, buah-buahan, serta tanaman hias.

Pada tahun 2018, produksi padi tercatat sebesar 246 629 ton (mengalami kenaikan dari tahun sebelumnya) dan produksi padi gogo 1355 ton (mengalami penurunan). Dengan luas panen masing-masing sebesar 58 228,4 ha dan 413 ha diperoleh angka produktivitas sebesar 4,23 ton per ha untuk padi sawah dan 3,28 ton per ha untuk padi gogo.

Produksi palawija didominasi oleh komoditas ubi kayu sebesar 34,78 ton/ha, ubi jalar 12,81 ton/ha dan adapun kacang tanah, dan kacang hijau produksinya masih relatif kecil masing-masing 1,49 ton/ha dan 1,27 ton/ha.

Komoditas yang mengalami kenaikan produksi apabila dibandingkan dengan tahun 2017 adalah padi sawah, ubi jalar, jagung, kacang tanah, dan kacang hijau.

5.1. FOOD CROPS

Food crops include paddy, palawija, and horticulture crops. Palawija, crops planted as second crop in dry season, consist of maize, soybeans, peanuts, green peanuts, cassava, and sweet potatoes. Meanwhile horticulture crops consist of vegetables, fruits, and adorned crop.

In 2018, rice production was recorded at 246 629 tons (an increase from the previous year) and upland rice production of 1355 tons (decreased). With a harvest area of 58 228.4 ha and 413 ha respectively, productivity figures were 4.23 tons per ha for lowland rice and 3.28 tons per ha for upland rice.

Cassava dominated the production of palawija by 34,78 tons per ha, 12,81 tons per ha sweet potatoes. Meanwhile peanuts and green peanuts have small production that are 1,49 tons per ha and 1,27 tons per ha.

Commodities that experienced an increase in production when compared to 2017 were paddy, sweet potato, corn, peanuts, and green beans.

5.2. PERKEBUNAN

Perkebunan mempunyai kedudukan yang penting di dalam pengembangan pertanian baik di tingkat nasional maupun regional. Tanaman perkebunan yang merupakan tanaman perdagangan yang cukup potensial di daerah ini adalah tebu, karet, kelapa sawit, dan kelapa.

Komoditi dari subsektor perkebunan yang paling banyak produksinya adalah tanaman perkebunan karet yaitu sebesar 33 206 ton, dimana jumlah pemilik perkebunan karet sebanyak 28 458 KK di kabupaten Ogan Ilir, sisanya adalah tanaman perkebunan tebu.

Produksi tanaman kelapa sawit di tahun 2018 mengalami kenaikan dari 6744,19 ton menjadi 6823 ton dibandingkan dengan produksi tahun 2017.

5.2. ESTATE CROPS

Plantation play an important role in developing agriculture both at national and regional level. Potential estate crops plant in Ogan Ilir Regency consist of sugarcane, rubber, palm, and coconut.

The commodity of the plantation sub-sector with the most production is rubber plantations, amounting to 33 206 tons, of which the number of rubber plantation owners is 28 458 households in Ogan Ilir district, the rest is sugar cane plantations.

Palm oil crop production in 2018 has increased from 6744.19 tons to 6823 tons compared to production in 2017.

5.3. PETERNAKAN

Populasi ternak di Kabupaten Ogan Ilir tahun 2015 mengalami kenaikan dari 33.989 ekor pada tahun 2014 menjadi 44.971 ekor pada tahun 2015. Jenis ternak yang dominan adalah sapi, kambing, dan domba masing-masing sebesar 39,87 persen; 41,80 persen; dan 11,70 persen.

Adapun jumlah populasi unggas pada tahun 2015 tercatat sebanyak 2.044.000 ekor, naik 118,49 persen dari tahun 2014 yang sebesar 935.500 ekor. Sekitar 37,28 persen dari seluruh unggas adalah ayam buras, disusul ayam pedaging 32,29 persen, itik 26,52 persen, ayam petelur 2,93 persen, dan selebihnya 0,98 persen adalah puyuh.

Untuk memenuhi konsumsi masyarakat, jumlah ternak yang dipotong mencapai 1.830 ekor pada tahun 2015, mengalami kenaikan sekitar 25,42 persen dibanding tahun sebelumnya. Ternak yang dipotong terdiri dari, kambing 884 ekor, sapi 630 ekor, domba 253 ekor, kerbau 63 ekor.

5.3. ANIMAL HUSBANDRY

The cattle population in Ogan Ilir Regency in 2015 increased from 33,989 tails in 2014 to 44,971 tails in 2015. They are consist of 39.87 percent cows, 41.80 percent goats, and 11.70 percent sheep.

Meanwhile, population of poultry in 2015 was reported by 2,044,000 tails, increased 118.49 percent compared to year of 2014, that was 935,500 tails. They consist of 37.28 percent purebred, broiler poultry 32.29 percent, ducks 26.52 percent, egg poultry 2.93 percent, , and the remainder is 0.98 percent quail.

To fill the people's consumption, number of cattle that was slaughtered by 1,830 tails in 2015, that was increased by 25.42 percent than the previous year. The slaughtered cattle consist of 884 goats, 630 cows, 253 sheeps and 63 buffalos.

Adapun jumlah unggas yang dipotong mencapai 5.071.300 ekor. Dibanding tahun lalu jumlah unggas potong tahun ini mengalami kenaikan sampai 856,48 persen. Selain daging, produksi peternakan yang dikonsumsi adalah telur. Produksi telur pada tahun 2015 mencapai 3.346.570 butir. Sebagian besar, yaitu sekitar 77,74 persen berasal dari produksi itik.

Konsumsi daging pada tahun 2015 mengalami kenaikan dibandingkan dengan tahun sebelumnya atau tercatat sebesar 2.689.411 kg, dan konsumsi telur mengalami kenaikan apabila dibandingkan dengan tahun sebelumnya atau tercatat sebesar 4.161.000 kg.

5.4. PERIKANAN

Meningkatkan ketersediaan bahan pangan hewani daging ikan dan merupakan salah satu sasaran yang ingin dicapai oleh pemerintah daerah Kabupaten Ogan Ilir guna memfasilitasi terjaminnya masyarakat untuk memperoleh pangan hewani yang cukup setiap saat, sehat, dan halal.

Meanwhile number of poultry that was slaughtered by up to 5,071,300 tails. The number of poultry that was slaughtered in 2015 was increased to 856.48 percent than previous year. Besides meat, the others animal husbandry product commonly consumed are eggs. In 2015, production of eggs reached 3,346,570 pellets. Most of them, that's around 77.74 percent was produced by duck.

The consumption of meat, in 2015 was increased than the previous year or the consumption reached 2,689,411 kg, and the consumption of eggs increased or the consumption reached 4,161,000 kg.

5.4. FISHERY

One of the target of Ogan Ilir local government want to achieve is to improve the availability of fishery. The target is utilized for the warrant that society will get adequate consumption.

Data perikanan tahun 2015 di Kabupaten Ogan Ilir mencatat bahwa produksi perikanan mencapai 15.985.132 kg atau naik dibandingkan dengan tahun 2014 yang tercatat sebesar 15.854.470 kg. Sekitar 51,27 persen berupa ikan tangkap, dan selebihnya 48,73 persen adalah ikan budidaya.

Produksi terbesar perikanan budidaya berasal dari budidaya kerambah yang mencapai 2.785.865 ton, disusul hasil dari budidaya sawah sebesar 2.602.135 ton.

Produksi perikanan darat di perairan umum selama empat kuartal di tahun 2015 sebesar 8.195.721 ton dengan nilai produksi Rp. 146.140.660,-.

Jumlah Rumah Tangga perikanan budidaya terdiri dari 2700 rumah tangga perikanan budidaya

The data of fishery in 2015 reported that total of fish production is 15,985,132 kg, or increased compared to 2014 with weight in 15,854,470 kg. It is around 51.27 percent of total production was result of catch fishery, and the other is around 48.73 percent was result of water fishery.

The largest production of water fishery came from cage production that reached 2,785,865 ton, and followed by field production by 2,602,135 tons.

The production of land fishery in general irrigation during four kuartal is 8,195,721 ton tons with the rate of production 146.140.660,-. rupiahs.

The number of aquaculture households consists of 2700 aquaculture households

Tabel 5.1. 1. Luas Lahan Sawah Menurut Kecamatan dan Jenis Pengairan di Kabupaten Ogan Ilir (hektar), 2018
Table 5.1. 1. *Area of Wetland by Subdistrict and Type of Irrigation in Ogan Ilir Regency (hectare), 2018*

Kecamatan/ Subdistrict	Irigasi Irrigation	Non Irigasi Non Irrigation	Jumlah	Total
(1)	(2)	(3)	(4)	
010. Muara Kuang		11 846	11 846	
011. Rambang Kuang		358	358	
012. Lubuk Keliat		6125	6125	
020. Tanjung Batu		4933	4933	
021. Payaraman				
030. Rantau Alai		4110	4110	
031. Kandis		2882	2882	
040. Tanjung Raja		4138	4138	
041. Rantau Panjang		3612	3612	
042. Sungai Pinang		3081	3081	
050. Pemulutan		11 014	11 014	
051. Pemulutan Selatan		4648	4648	
052. Pemulutan Barat		3925	3925	
060. Indralaya		6076	6076	
061. Indralaya Utara		1064	1064	
062. Indralaya Selatan		1890	1890	
Ogan Ilir		69 702	69 702	

Sumber: Dinas Perkebunan Kabupaten Ogan Ilir
Source: Agriculture Estate and Forestry Service of Ogan Ilir Regency

Tabel
Table

5.1. 2.

Luas Lahan Tegal/Kebun, Ladang/Huma, dan Lahan yang Sementara Tidak Diusahakan Menurut Kecamatan di Kabupaten Ogan Ilir (hektar), 2018
Area of Dry Field/Garden, Shifting Cultivation, Land and Temporarily Unused Land by Subdistrict in Ogan Ilir Regency (hectare), 2018

Kecamatan/ <i>Subdistrict</i>	Tegal/Kebun/Ladang/Huma <i>Dry Field/Garden</i>	Sementara Tidak Diusahakan <i>Temporarily Unused</i>
(1)	(2)	(3)
010. Muara Kuang	3768	
011. Rambang Kuang	1151	
012. Lubuk Keliat	2550	
020. Tanjung Batu	2469	
021. Payaraman	2534	
030. Rantau Alai	767	
031. Kandis	853	
040. Tanjung Raja	777	
041. Rantau Panjang	117	
042. Sungai Pinang	546	
050. Pemulutan	135	
051. Pemulutan Selatan	385	
052. Pemulutan Barat	110	
060. Indralaya	832	
061. Indralaya Utara	5000	
062. Indralaya Selatan	260	
Ogan Ilir	18954	

Sumber: Dinas Perkebunan Kabupaten Ogan Ilir
Source: Agriculture Estate and Forestry Service of Ogan Ilir Regency

Tabel Luas Tanam, Luas Panen, dan Produksi Padi Sawah Menurut
 — 5.1.3. Kecamatan di Kabupaten Ogan Ilir, 2018
Table *Planted Area, Harvested Area, and Production of Wetland Paddy by Subdistrict in Ogan Ilir Regency, 2018*

Kecamatan/ Subdistrict	Luas Tanam/ <i>Planted Area</i> (Ha)					
	MT.	MT.	MT.	MT.	Jumlah/ <i>Total</i>	
	2017/2018	2017/2018	2017	2018	2017	2018
(1)	(2)	(3)	(4)	(5)	(6)	(7)
010. Muara Kuang				6663,2		
011. Rambang Kuang				223,8		
012. Lubuk Keliat				2821,7		
020. Tanjung Batu				62,7		
021. Payaraman				-		
030. Rantau Alai				5203,6		
031. Kandis				2855,4		
040. Tanjung Raja				3972,3		
041. Rantau Panjang				4460,8		
042. Sungai Pinang				3212,4		
050. Pemulutan				10992,8		
051. Pemulutan Selatan				5320,8		
052. Pemulutan Barat				4837,0		
060. Indralaya				5158,2		
061. Indralaya Utara				1056,3		
062. Indralaya Selatan				1387,2		
Jumlah/<i>Total</i>				58 228,2		

Lanjutan Tabel/*Continued Table* 5.1.3.

Kecamatan/ <i>Subdistrict</i>	Luas Panen/ <i>Harvested Area</i> (Ha)				Produksi/ <i>Production</i> (Ton)
	Jan-April	Mei- Agustus	Sep-Des	Jumlah/Total	
(1)	(2)	(3)	(4)	(5)	(6)
010. Muara Kuang	52,1	4996,2	1614,9	6663,2	28 495
011. Rambang Kuang	35,7	107,1	81,0	223,8	1508
012. Lubuk Keliat	57,9	2606,6	157,2	2821,7	16 570
020. Tanjung Batu	-	18,8	43,9	62,7	294
021. Payaraman	-	-	-	-	452
030. Rantau Alai	717,8	4273,6	212,2	5203,6	21 634
031. Kandis	681,0	2103,1	71,3	2855,4	12 189
040. Tanjung Raja	742,8	3163,2	66,5	3972,5	16 476
041. Rantau Panjang	409,0	3617,6	434,2	4460,8	18 914
042. Sungai Pinang	656,0	2369,3	187,1	3212,4	12 784
050. Pemulutan	54,0	9286,2	1652,6	10992,8	45 554
051. Pemulutan Selatan	241,2	4669,6	410,0	5320,8	22 801
052. Pemulutan Barat	198,7	3786,3	851,8	4837,0	17 869
060. Indralaya	1,9	5050,2	106,1	5158,2	20 782
061. Indralaya Utara	48,2	717,7	290,4	1056,3	4466
062. Indralaya Selatan	45,3	1019,7	322,2	1387,2	5839
Jumlah/Total	3941,6	47 785,4	6501,4	58 228,4	246 629
2017					
2016					

Sumber: Dinas Perkebunan Kabupaten Ogan Ilir

Source: Agriculture Estate and Forestry Service of Ogan Ilir Regency

Tabel
— 5.1.4.
Table

Luas Tanam, Luas Panen, dan Produksi Padi Gogo Menurut Kecamatan di Kabupaten Ogan Ilir, 2018
Planted Area, Harvested Area, and Production of Gogo Paddy by Subdistrict in Ogan Ilir Regency, 2018

Kecamatan/ Subdistrict	Luas Tanam/ <i>Planted Area</i> (Ha)				Jumlah/ <i>Total</i> 2017	
	MT. 2017/2018	MT. 2017/2018	MT. 2017	MT. 2018		
(1)	(2)	(3)	(4)	(5)	(6)	(7)
010. Muara Kuang				-		
011. Rambang Kuang				96		
012. Lubuk Keliat				-		
020. Tanjung Batu				90		
021. Payaraman				227		
030. Rantau Alai						
031. Kandis						
040. Tanjung Raja						
041. Rantau Panjang						
042. Sungai Pinang						
050. Pemulutan						
051. Pemulutan Selatan						
052. Pemulutan Barat						
060. Indralaya						
061. Indralaya Utara						
062. Indralaya Selatan						
Jumlah/<i>Total</i>				413		

Lanjutan Tabel/ *Continued Table* 5.1.4.

Kecamatan/ Subdistrict	Luas Panen/ <i>Harvested Area</i> (Ha)				Produksi/ Production (Ton)
	Jan-April	Mei-Agsts	Sep-Des	Jumlah/Total	
(1)	(2)	(3)	(4)	(5)	(6)
010. Muara Kuang	-	-	-	-	487
011. Rambang Kuang	-	-	96	96	341
012. Lubuk Keliat	-	-	-	-	59
020. Tanjung Batu	-	-	90	90	15
021. Payaraman	-	30	197	227	452
030. Rantau Alai					
031. Kandis					
040. Tanjung Raja					
041. Rantau Panjang					
042. Sungai Pinang					
050. Pemulutan					
051. Pemulutan Selatan					
052. Pemulutan Barat					
060. Indralaya					
061. Indralaya Utara					
062. Indralaya Selatan					
Jumlah/Total	-	30	383	413	1355
2017					
2016					

Sumber: Dinas Perkebunan Kabupaten Ogan Ilir

Source: *Agriculture Estate and Forestry Service of Ogan Ilir Regency*

Tabel
— 5.1.5.
Table
Luas Tanam, Luas Panen, dan Produksi Kacang Tanah Menurut Kecamatan di Kabupaten Ogan Ilir, 2017
Planted Area, Harvested Area, and Production of Peanut by Subdistrict in Ogan Ilir Regency, 2017

Kecamatan/ Subdistrict	Luas Tanam/ <i>Planted Area</i> (Ha)					
	MT.	MT.	MT.	MT.	Jumlah/ <i>Total</i>	
	2017/2018	2017/2018	2017	2018	2017	2018
(1)	(2)	(3)	(4)	(5)	(6)	(7)
010. Muara Kuang	-	-	-	3	-	3
011. Rambang Kuang	-	-	-	-	-	-
012. Lubuk Keliat	-	-	2	11	2	11
020. Tanjung Batu	1	-	-	-	1	-
021. Payaraman	-	-	-	-	-	-
030. Rantau Alai	-	-	-	-	-	-
031. Kandis	2	1	4	1	6	1
040. Tanjung Raja	-	-	-	-	-	-
041. Rantau Panjang	1	2	5	9	6	11
042. Sungai Pinang	-	2	-	-	-	2
050. Pemulutan	-	-	-	-	-	-
051. Pemulutan Selatan	-	-	10	10	10	10
052. Pemulutan Barat	-	-	17	18	17	18
060. Indralaya	-	-	-	9	-	9
061. Indralaya Utara	-	-	-	-	-	-
062. Indralaya Selatan	1	4	1	3	2	7
Jumlah/<i>Total</i>	5	9	39	64	44	72

Lanjutan Tabel/ Continued Table 5.1.5.

Kecamatan/ Subdistrict	Luas Panen/ <i>Harvested Area</i> (Ha)				Produksi/ Production (Ton)
	Jan-April	Mei-Agsts	Sep-Des	Jumlah/Total	
(1)	(2)	(3)	(4)	(5)	(6)
010. Muara Kuang					
011. Rambang Kuang					
012. Lubuk Keliat		4	2	6	9
020. Tanjung Batu					
021. Payaraman					
030. Rantau Alai		1		1	1
031. Kandis					
040. Tanjung Raja					
041. Rantau Panjang	1	2	7	10	19
042. Sungai Pinang			1	1	2
050. Pemulutan					
051. Pemulutan Selatan			15	15	31
052. Pemulutan Barat			9	9	18
060. Indralaya					
061. Indralaya Utara					
062. Indralaya Selatan			1	1	2
Jumlah/Total	1	7	34	42	82
2017					
2016					

Sumber: Dinas Perkebunan Kabupaten Ogan Ilir

Source: Agriculture Estate and Forestry Service of Ogan Ilir Regency

Tabel Luas Tanam, Luas Panen, dan Produksi Kacang Kedelai Menurut
5.1.6. Kecamatan di Kabupaten Ogan Ilir, 2017
Table *Planted Area, Harvested Area, and Production of Soybeans by Subdistrict in Ogan Ilir Regency, 2017*

Kecamatan/ Subdistrict	Luas Tanam/ <i>Planted Area</i> (Ha)					
	MT.	MT.	MT.	MT.	Jumlah/ <i>Total</i>	
	2017/2018	2017/2018	2017	2018	2017	2018
(1)	(2)	(3)	(4)	(5)	(6)	(7)
010. Muara Kuang	-	43	127	-	127	43
011. Rambang Kuang	-	-	-	-	-	-
012. Lubuk Keliat	-	-	-	-	-	-
020. Tanjung Batu	-	-	-	-	-	-
021. Payaraman	-	-	-	-	-	-
030. Rantau Alai	-	24	14	-	14	24
031. Kandis	-	-	50	-	50	-
040. Tanjung Raja	-	-	-	-	-	-
041. Rantau Panjang	-	-	-	-	-	-
042. Sungai Pinang	-	-	-	-	-	-
050. Pemulutan	-	-	-	-	-	-
051. Pemulutan Selatan	-	-	-	-	-	-
052. Pemulutan Barat	-	-	-	-	-	-
060. Indralaya	-	-	-	-	-	-
061. Indralaya Utara	5	-	-	-	5	-
062. Indralaya Selatan	6	-	-	-	6	-
Jumlah/<i>Total</i>	11	67	191	-	202	67

Lanjutan Tabel/*Continued Table* 5.1.6.

Kecamatan/ Subdistrict	Luas Panen/ <i>Harvested Area</i> (Ha)				Produksi/ Production (Ton)
	Jan-April	Mei-Agsts	Sep-Des	Jumlah/Total	
(1)	(2)	(3)	(4)	(5)	(6)
010. Muara Kuang					
011. Rambang Kuang					
012. Lubuk Keliat					
020. Tanjung Batu			1	1	1
021. Payaraman					
030. Rantau Alai		1		1	1
031. Kandis			5	5	6
040. Tanjung Raja					
041. Rantau Panjang					
042. Sungai Pinang					
050. Pemulutan					
051. Pemulutan Selatan					
052. Pemulutan Barat					
060. Indralaya					
061. Indralaya Utara					
062. Indralaya Selatan					
Jumlah/Total		1	6	7	8

Sumber: Dinas Perkebunan Kabupaten Ogan Ilir

Source: Agriculture Estate and Forestry Service of Ogan Ilir Regency

Tabel
—5.1.7. **Luas Tanam, Luas Panen, dan Produksi Kacang Hijau Menurut Kecamatan di Kabupaten Ogan Ilir, 2016**
Planted Area, Harvested Area, and Production of Small Green Pie by Subdistrict in Ogan Ilir Regency, 2016

Kecamatan/ Subdistrict	Luas Tanam/Planted Area (Ha)					
	MT.	MT.	MT.	MT.	Jumlah/Total	
	2017/2018	2017/2018	2017	2018	2017	2018
(1)	(2)	(3)	(4)	(5)	(6)	(7)
010. Muara Kuang	-	-	-	-	-	-
011. Rambang Kuang	-	-	-	-	-	-
012. Lubuk Keliat	-	2	3	3	3	5
020. Tanjung Batu	-	-	-	-	-	-
021. Payaraman	-	-	-	-	-	-
030. Rantau Alai	-	-	-	-	-	-
031. Kandis	3	-	-	1	-	1
040. Tanjung Raja	-	-	-	-	-	-
041. Rantau Panjang	-	-	-	-	-	-
042. Sungai Pinang	-	-	-	-	-	-
050. Pemulutan	-	-	-	-	-	-
051. Pemulutan Selatan	-	-	-	-	-	-
052. Pemulutan Barat	-	-	-	-	-	-
060. Indralaya	-	-	-	1	-	1
061. Indralaya Utara	-	-	-	-	-	-
062. Indralaya Selatan	-	-	-	-	-	-
Jumlah/Total	3	2	3	5	3	7

Lanjutan Tabel/Continued Table 5.1.7.

Kecamatan/ Subdistrict	Luas Panen/ <i>Harvested Area</i> (Ha)				Produksi/ Production (Ton)
	Jan-April	Mei-Agsts	Sep-Des	Jumlah/Total	
(1)	(2)	(3)	(4)	(5)	(6)
010. Muara Kuang					
011. Rambang Kuang					
012. Lubuk Keliat			1	1	1,3
020. Tanjung Batu					
021. Payaraman					
030. Rantau Alai		1		1	1,3
031. Kandis		1	5	5	6,4
040. Tanjung Raja					
041. Rantau Panjang					
042. Sungai Pinang					
050. Pemulutan					
051. Pemulutan Selatan					
052. Pemulutan Barat					
060. Indralaya					
061. Indralaya Utara					
062. Indralaya Selatan					
Jumlah/Total		2	6	7	9
2017					
2016					

Sumber: Dinas Perkebunan Kabupaten Ogan Ilir

Source: Agriculture Estate and Forestry Service of Ogan Ilir Regency

Luas Tanam, Luas Panen, dan Produksi Jagung Menurut

Tabel
—5.1.8.
Table

Kecamatan di Kabupaten Ogan Ilir, 2018
Planted Area, Harvested Area, and Production of Maize by Subdistrict in Ogan Ilir Regency, 2018

Kecamatan/ Subdistrict	Luas Tanam/ <i>Planted Area</i> (Ha)			Jumlah/ <i>Total</i> Jan-Des
	Jan-April	Mei-Agst	Sep-Des	
(1)	(2)	(3)	(4)	(5)
010. Muara Kuang			2	2
011. Rambang Kuang		44	58	102
012. Lubuk Keliat		59	66	125
020. Tanjung Batu	3	24	4	31
021. Payaraman	2	58	233	293
030. Rantau Alai			69	69
031. Kandis	9	9	8	26
040. Tanjung Raja				
041. Rantau Panjang		2	91	93
042. Sungai Pinang	1	3	116	120
050. Pemulutan		14	319	333
051. Pemulutan Selatan		50,7	351,2	401,9
052. Pemulutan Barat				
060. Indralaya	2	11	9	22
061. Indralaya Utara		166	430	596
062. Indralaya Selatan		6	61	67
Jumlah/<i>Total</i>	17	446,7	1817,2	2280,9

Lanjutan Tabel/*Continued Table* 5.1.8.

Kecamatan/ Subdistrict	Luas Panen/ <i>Harvested Area</i> (Ha)				Produksi/ <i>Production</i> (Ton)
	Jan-April	Mei-Agsts	Sep-Des	Jumlah/Total	
(1)	(2)	(3)	(4)	(5)	(6)
010. Muara Kuang	58			58	170
011. Rambang Kuang	12		69	81	295
012. Lubuk Keliat	55	16	95	166	622
020. Tanjung Batu	2		3	5	17
021. Payaraman	11	26	229	266	1063
030. Rantau Alai					
031. Kandis	2	8	13	23	107
040. Tanjung Raja					
041. Rantau Panjang	2	1	92	95	359
042. Sungai Pinang		3		3	19
050. Pemulutan	10		314	324	1212
051. Pemulutan Selatan			396	396	1492
052. Pemulutan Barat					
060. Indralaya	6	12	5	23	114
061. Indralaya Utara	66	11	570	647	2412
062. Indralaya Selatan			67	67	252
Jumlah/Total	224	77	1853	2154	8135
2017					
2016					

Sumber: Dinas Perkebunan Kabupaten Ogan Ilir

Source: Agriculture Estate and Forestry Service of Ogan Ilir Regency

Tabel
— 5.1.9.
Table

Luas Tanam, Luas Panen, dan Produksi Ubi Kayu Menurut
Kecamatan di Kabupaten Ogan Ilir, 2017
*Planted Area, Harvested Area, and Production of Cassava by
Subdistrict in Ogan Ilir Regency, 2017*

Kecamatan/ Subdistrict	Luas Tanam/ <i>Planted Area</i> (Ha)					
	MT.	MT.	MT.	MT.	Jumlah/ <i>Total</i>	
	2017/2018	2017/2018	2017	2018	2017	2018
(1)	(2)	(3)	(4)	(5)	(6)	(7)
010. Muara Kuang	7	20	-	11	7	31
011. Rambang Kuang	31	16	-	-	31	16
012. Lubuk Keliat	4	8	2	7	6	15
020. Tanjung Batu	28	8	25	-	53	8
021. Payaraman	38	39	23	52	61	91
030. Rantau Alai	28	47	8	6	36	53
031. Kandis	7	1	-	3	7	4
040. Tanjung Raja	1	2	2	6	3	8
041. Rantau Panjang	5	6	3	7	8	13
042. Sungai Pinang	3	4	-	5	3	9
050. Pemulutan	-	-	1	-	1	-
051. Pemulutan Selatan	3	2	2	8	5	10
052. Pemulutan Barat	-	-	5	-	5	-
060. Indralaya	21	22	5	8	26	30
061. Indralaya Utara	56	210	36	75	92	285
062. Indralaya Selatan	9	4	3	7	12	11
Jumlah/<i>Total</i>	241	389	115	195	356	584

Lanjutan Tabel/*Continued Table* 5.1.9.

Kecamatan/ Subdistrict	Luas Panen/ <i>Harvested Area</i> (Ha)				Produksi/ Production (Ton)
	Jan-April	Mei-Agsts	Sep-Des	Jumlah/Total	
(1)	(2)	(3)	(4)	(5)	(6)
010. Muara Kuang	4	7	2	13	278,2
011. Rambang Kuang			10	10	257,6
012. Lubuk Keliat			3	3	77,3
020. Tanjung Batu		10	14	24	604,9
021. Payaraman	31	44	4	79	1609,2
030. Rantau Alai	7		20	27	612,2
031. Kandis		2	12	14	358
040. Tanjung Raja	3		3	6	119
041. Rantau Panjang	1	2	3	6	140,1
042. Sungai Pinang	3	1		4	66,2
050. Pemulutan			2	2	51,5
051. Pemulutan Selatan		2	1	3	74,6
052. Pemulutan Barat					
060. Indralaya	18	14	7	39	772,8
061. Indralaya Utara	50	19	20	85	1675,3
062. Indralaya Selatan	3		2	5	93,3
Jumlah/Total	120	101	103	324	6790

Sumber: Dinas Perkebunan Kabupaten Ogan Ilir

Source: Agriculture Estate and Forestry Service of Ogan Ilir Regency

Tabel Luas Tanam, Luas Panen, dan Produksi Ubi Jalar Menurut Kecamatan di Kabupaten Ogan Ilir, 2017
5.1.10. Planted Area, Harvested Area, and Production of Sweet Potatos by Subdistrict in Ogan Ilir Regency, 2017
Table

Kecamatan/ Subdistrict	Luas Tanam Ubi Jalar/Planted Area of Sweet Potatos (Ha)					
	MT.	MT.	MT.	MT.	Jumlah/Total	
	2017/2018	2017/2018	2017	2018	2017	2018
(1)	(2)	(3)	(4)	(5)	(6)	(7)
010. Muara Kuang	5	4	1	-	6	4
011. Rambang Kuang	4	-	-	-	4	-
012. Lubuk Keliat	-	2	1	1	1	3
020. Tanjung Batu	1	2	-	-	1	2
021. Payaraman	-	5	-	-	-	5
030. Rantau Alai	-	-	-	-	-	-
031. Kandis	3	1	-	1	6	1
040. Tanjung Raja	-	-	3	-	-	-
041. Rantau Panjang	3	5	-	6	5	11
042. Sungai Pinang	-	2	2	-	2	2
050. Pemulutan	-	-	2	-	-	-
051. Pemulutan Selatan	2	1	-	3	6	4
052. Pemulutan Barat	-	-	4	-	-	-
060. Indralaya	7	5	2	-	9	5
061. Indralaya Utara	7	8	4	3	11	11
062. Indralaya Selatan	7	2	3	3	10	5
Jumlah/Total	39	27	22	17	61	53

Lanjutan Tabel/Continued Table 5.1.10.

Kecamatan/ Subdistrict	Luas Panen Ubi Jalar/ Harvested Area of Sweet Potatos(Ha)				Produksi/ Production (Ton)
	Jan-April	Mei-Agsts	Sep-Des	Jumlah/Total	
(1)	(2)	(3)	(4)	(5)	(6)
010. Muara Kuang	1			1	13,6
011. Rambang Kuang					
012. Lubuk Keliat			3	3	19,8
020. Tanjung Batu					
021. Payaraman					
030. Rantau Alai					
031. Kandis					
040. Tanjung Raja					
041. Rantau Panjang	1	2	2	5	74,4
042. Sungai Pinang		1		1	24
050. Pemulutan					
051. Pemulutan Selatan					
052. Pemulutan Barat					
060. Indralaya	2			2	27,2
061. Indralaya Utara					
062. Indralaya Selatan					
Jumlah/Total	4	3	5	12	159
2017					
2016					

Sumber: Dinas Perkebunan Kabupaten Ogan Ilir

Source: Agriculture Estate and Forestry Service of Ogan Ilir Regency

Tabel
—5.1.11. Tingkat Produktivitas Komoditi Palawija Menurut Kecamatan di Kabupaten Ogan Ilir, 2018
Table *Productivity Rate of Secondary Food Crops by Subdistrict in Ogan Ilir Regency, 2018*

Kecamatan/ Subdistrict	Produktivitas/Productivity (Kg/Ha)					
	Kacang Tanah/ Peanuts	Kedelai/ Soybeans	Kacang Hijau/ Small Green Pie	Jagung/ Maize	Ubi Kayu/ Cassava	Ubi Jalar/ Sweet Potatos
(1)	(2)	(3)	(4)	(5)	(6)	(7)
010. Muara Kuang				2,930	21,399	13,600
011. Rambang Kuang				3,643	25,760	
012. Lubuk Keliat	1,521	1,280	1,276	3,750	25,760	6,600
020. Tanjung Batu				3,432	25,204	
021. Payaraman		1,280		3,996	20,370	
030. Rantau Alai	1,244	1,280	1,276		22,676	
031. Kandis			1,290	4,633	25,569	
040. Tanjung Raja					19,840	
041. Rantau Panjang	1,884			3,778	23,342	14,880
042. Sungai Pinang	2,074			6,467	16,547	24,000
050. Pemulutan				3,741	25,760	
051. Pemulutan Selatan	2,120			3,769	24,871	
052. Pemulutan Barat	2,080					
060. Indralaya				4,957	19,817	13,600
061. Indralaya Utara				3,728	18,824	
062. Indralaya Selatan	2,074			3,767	18,656	
Jumlah/Total	1,948	1,280	1,286	3,777	20,957	13,250
2017						
2016						

Sumber: Dinas Perkebunan Kabupaten Ogan Ilir
Source: Agriculture Estate and Forestry Service of Ogan Ilir Regency

Tabel Luas Areal, Luas Panen, dan Produksi Mangga dan Jeruk Menurut
 — 5.1.12. Kecamatan di Kabupaten Ogan Ilir, 2018
Table *Total Area, Harvested Area, and Productivity of Mango and Orange
 by Subdistrict in Ogan Ilir Regency, 2018*

Kecamatan/ Subdistrict	Mangga/Mango			Jeruk/Orange		
	Luas Areal/ Total Area (Ha)	Luas Panen/ Harvested Area (Ha)	Produksi/ Produc- tion (Ton)	Luas Areal/ Total Area (Ha)	Luas Panen/ Harves- ted Area (Ha)	Produksi/ Produc- tion (Ton)
(1)	(2)	(3)	(4)	(5)	(6)	(7)
010. Muara Kuang	42	2	58,9	7	65,5	490,6
011. Rambang Kuang	2	0,5	3,3			
012. Lubuk Keliat	13	23,9	82,5	2	2,8	19,2
020. Tanjung Batu	7	6,8	31,3			
021. Payaraman	20	24,8	7,2	8	0,5	0,8
030. Rantau Alai	3					
031. Kandis	35	9	22,4			
040. Tanjung Raja	21	34,2	192,5	3	10,5	147
041. Rantau Panjang	9	10,5	39,8		0,3	10
042. Sungai Pinang	7	4,6	27,1	1	0,6	2,1
050. Pemulutan	15	11,3	23	1		
051. Pemulutan Selatan	20	2,5	50			
052. Pemulutan Barat	22	1,3	3			
060. Indralaya	6	5,1	54,2	2	3,4	44,5
061. Indralaya Utara	4	6,5	15	5	2,5	100
062. Indralaya Selatan	10	3,3	7,5	11	7	6,2
Jumlah/Total	237	146	597,7	110	92,9	820,4
2017						
2016						

Sumber: Dinas Perkebunan Kabupaten Ogan Ilir

Source: Food Crops, Hortikultura, and Food Resilience Office of Ogan Ilir Regency

Tabel Luas Areal, Luas Panen, dan Produksi Pepaya dan Sawo Menurut
 — 5.1.13. Kecamatan di Kabupaten Ogan Ilir, 2018
Table Total Area, Harvested Area, and Productivity of Papaya and Sapodilla
 By Subdistrict in Ogan Ilir Regency, 2018

Kecamatan/ Subdistrict	Pepaya/Pappaya			Sawo/Sapodilla		
	Luas Areal/ Total Area (Ha)	Luas Panen/ Harvested Area (Ha)	Produksi/ Produc- tion (Ton)	Luas Areal/ Total Area (Ha)	Luas Panen/ Harvested Area (Ha)	Produksi/ Production (Ton)
(1)	(2)	(3)	(4)	(5)	(6)	(7)
010. Muara Kuang		0,4	12,6	12	4,7	2,3
011. Rambang Kuang		0,3	4,1	14	22,3	11,9
012. Lubuk Keliat	1	1,1	21,5	16	18,8	5,5
020. Tanjung Batu		0,2	2,1	8	6,6	1,5
021. Payaraman	1	1,4	12,6	4	1	0,1
030. Rantau Alai	1	2,9	22,1	4	3,9	0,6
031. Kandis	3	9,2	270,6	14	19	4,4
040. Tanjung Raja	1	3,7	59	9	27,3	7,2
041. Rantau Panjang	7	11,7	585	16	24,5	7,2
042. Sungai Pinang		0,2	2,2	19	15,7	0,4
050. Pemulutan		0,2	7,6	1	1	1,7
051. Pemulutan Selatan				2	2,3	1,6
052. Pemulutan Barat						
060. Indralaya		0,7	16	19	40,5	17,,1
061. Indralaya Utara	17	23	230	29	22,5	4,1
062. Indralaya Selatan	1	0,9	15,8	43	76,2	8,3
Jumlah/Total	32	56	1261,2	209	286,3	73,8
2017						
2016						

Sumber: Dinas Perkebunan Kabupaten Ogan Ilir

Source: Agriculture Estate and Forestry Service of Ogan Ilir Regency

Tabel Luas Areal, Luas Panen, dan Produksi Durian dan Duku Menurut
 — 5.1.14. Kecamatan di Kabupaten Ogan Ilir, 2018
Table Total Area, Harvested Area, and Productivity of Durian and Lanzon
 by Subdistrict in Ogan Ilir Regency, 2018

Kecamatan/ Subdistrict	Durian/Durian			Duku/Lanzon		
	Luas Areal/ Total Area (Ha)	Luas Panen/ Harvested Area (Ha)	Produksi/ Production (Ton)	Luas Areal/ Total Area (Ha)	Luas Panen/ Harvested Area (Ha)	Produksi/ Production (Ton)
(1)	(2)	(3)	(4)	(5)	(6)	(7)
010. Muara Kuang	20	3,5	27,1	6	12,9	73.4
011. Rambang Kuang	7					
012. Lubuk Keliat	9	9,9	17,4	13	8,6	12
020. Tanjung Batu	1					
021. Payaraman	5	0,9	8	6	4,9	3
030. Rantau Alai	22	12,3	42,7	123	69,1	414.6
031. Kandis	36	16,3	21,5	324	63	89
040. Tanjung Raja	18	0,8	1,6	30	24,8	176
041. Rantau Panjang	10	3,3	5	20	5,3	11.7
042. Sungai Pinang	33	13	83,5	102	69,1	1125
050. Pemulutan	2			4		
051. Pemulutan Selatan	1	0,3	2			
052. Pemulutan Barat						
060. Indralaya	11	5,2	50	7	6,4	61.5
061. Indralaya Utara	14	6	20			
062. Indralaya Selatan	24	5,1	2,5	1	0,4	6.5
Jumlah/Total	215	76,4	381,3	635	264,3	1972.7
2017						
2016						

Sumber: Dinas Perkebunan Kabupaten Ogan Ilir

Source: Agriculture Estate and Forestry Service of Ogan Ilir Regency

Tabel 5.1.15. Luas Areal, Luas Panen, dan Produksi Rambutan dan Pisang Menurut Kecamatan di Kabupaten Ogan Ilir, 2018
Table Total Area, Harvested Area, and Productivity of Rambutan and Banana by Subdistrict in Ogan Ilir Regency, 2018

Kecamatan/ Subdistrict	Rambutan/Rambutan			Pisang/Banana		
	Luas Areal/ Total Area (Ha)	Luas Panen/ Harvested Area (Ha)	Produksi/ Production (Ton)	Luas Areal/ Total Area (Ha)	Luas Panen/ Harvested Area (Ha)	Produksi/ Production (Ton)
(1)	(2)	(3)	(4)	(5)	(6)	(7)
010. Muara Kuang	9	10,8	72,3	2	4,5	27,5
011. Rambang Kuang	8			4	0,8	3,5
012. Lubuk Keliat	15	29,5	28,8	4	4	48,3
020. Tanjung Batu	17	28,2	422,6	1	1,3	16
021. Payaraman	23	41,5	20,5	5	6,1	13,5
030. Rantau Alai	19	16,9	17	3	4,1	24,7
031. Kandis	20	15	12	13	30,1	1560,6
040. Tanjung Raja	40	53,1	213,5	24	49,9	1150,2
041. Rantau Panjang	27	35	350	56	85	1275
042. Sungai Pinang	20	9	7,3	13	6,6	128,4
050. Pemulutan	6	5,8	15,6	4	8	75,4
051. Pemulutan Selatan				1	0,4	11,2
052. Pemulutan Barat				1	0,8	16,8
060. Indralaya	9	6,2	55,3	2	4	80,5
061. Indralaya Utara	25	35	56	1	1,2	20,1
062. Indralaya Selatan	7	4,2	84,3	18	9,7	134
Jumlah/Total	246	290,2	1355,2	150	216,5	4584,7
2017						
2016						

Sumber: Dinas Perkebunan Kabupaten Ogan Ilir

Source: Agriculture Estate and Forestry Service of Ogan Ilir Regency

Tabel 5.1.16. Luas Areal, Luas Panen, dan Produksi Nenas dan Semangka Menurut Kecamatan di Kabupaten Ogan Ilir, 2018
Table Total Area, Harvested Area, and Productivity of Pineapple and Semangka by Subdistrict in Ogan Ilir Regency, 2018

Kecamatan/ Subdistrict	Nenas/Pineapple			Semangka/Watermelon		
	Luas Areal/ Total Area (Ha)	Luas Panen/ Harvested Area (Ha)	Produksi/ Production (Ton)	Luas Areal/ Total Area (Ha)	Luas Panen/ Harvested Area (Ha)	Produksi/ Production (Ton)
(1)	(2)	(3)	(4)	(5)	(6)	(7)
010. Muara Kuang	2	3,09	125			
011. Rambang Kuang	302	633,08	6681		4	41
012. Lubuk Keliat	699	572	22325		1	2,8
020. Tanjung Batu	2917	1472	32410		14	475,8
021. Payaraman	272	186,54	740		9	94,8
030. Rantau Alai	7	18,6	88,8			
031. Kandis						
040. Tanjung Raja		0,06	2,3		1	2,2
041. Rantau Panjang						
042. Sungai Pinang						
050. Pemulutan					1	3
051. Pemulutan Selatan						
052. Pemulutan Barat						
060. Indralaya		0,08			14	44,
061. Indralaya Utara		0,28			47	131,5
062. Indralaya Selatan	13	6,5	15,9		2	2,5
Jumlah/Total	4212	289224	62588,7		93	758
2017						
2016						

Sumber: Dinas Perkebunan Kabupaten Ogan Ilir
Source: Agriculture Estate and Forestry Service of Ogan Ilir Regency

Tabel
— 5.1.17.
Table

Luas Areal, Luas Panen, dan Produksi Nangka/Cempedak dan Jambu Biji Menurut Kecamatan di Kabupaten Ogan Ilir, 2018
Total Area, Harvested Area, and Productivity of Jackfruit/Cempedak And Guava/Common Guava by Subdistrict in Ogan Ilir Regency, 2018

Kecamatan/ Subdistrict	Nangka/Cempedak			Jambu Biji/ Guava/Common Guava		
	Luas Areal/ Total Area (Ha)	Luas Panen/ Harvested Area (Ha)	Produksi/ Production (Ton)	Luas Areal/ Total Area (Ha)	Luas Panen/ Harvested Area (Ha)	Produksi/ Production (Ton)
(1)	(2)	(3)	(4)	(5)	(6)	(7)
010. Muara Kuang	3	4,8	22,1		0,4	4,2
011. Rambang Kuang	2				2,5	21,2
012. Lubuk Keliat	2	1,9	7,5		1,1	5
020. Tanjung Batu	3	1,6	41,8		2,8	3,6
021. Payaraman	18	25,7	28		4,2	3,2
030. Rantau Alai	20	56,8	9,2		0,8	4,1
031. Kandis	23	16,9	71,2		2	27,8
040. Tanjung Raja	14	30,3	134,7		2	9,4
041. Rantau Panjang	10	18	80,8		1,6	57,8
042. Sungai Pinang	2	2,7	6,7		0,5	2,1
050. Pemulutan	10					
051. Pemulutan Selatan	1				0,1	0,2
052. Pemulutan Barat	30					
060. Indralaya	16	6,7	28		3,3	21,1
061. Indralaya Utara	11	3	7,5		3,2	12
062. Indralaya Selatan	1	1,7	12,3		0,3	1,1
Jumlah/Total	165	170	449,8		24,8	172,8

Sumber: Dinas Perkebunan Kabupaten Ogan Ilir
Source: Agriculture Estate and Forestry Service of Ogan Ilir Regency

Tabel
— 5.1.18. **Luas Areal, Luas Panen, dan Produksi Alpukat Menurut Kecamatan di Kabupaten Ogan Ilir, 2018**
Table *Total Area, Harvested Area, and Productivity of Avocado by Subdistrict in Ogan Ilir Regency, 2018*

Kecamatan/ Subdistrict	Luas Areal/ Total Area (Ha)	Luas Panen/ Harvested Area (Ha)	Produksi/ Production (Ton)
(1)	(2)	(3)	(4)
010. Muara Kuang	2	1,3	0,4
011. Rambang Kuang	3	7,3	2,1
012. Lubuk Keliat	15	5,7	1,7
020. Tanjung Batu	2		
021. Payaraman	3	5,5	0,4
030. Rantau Alai	2	1,7	0,3
031. Kandis	3	0,6	2
040. Tanjung Raja	3	6,2	0,7
041. Rantau Panjang	1	1,9	5,2
042. Sungai Pinang	1	0,6	0,5
050. Pemulutan		0,1	1,3
051. Pemulutan Selatan		0,5	1
052. Pemulutan Barat	1		
060. Indralaya		1,7	0,6
061. Indralaya Utara	1		
062. Indralaya Selatan		0,2	
Jumlah/Total	37	33,2	16,1

Sumber: Dinas Perkebunan Kabupaten Ogan Ilir
Source: Agriculture Estate and Forestry Service of Ogan Ilir Regency

Tabel Luas Areal, Luas Panen, dan Produksi Kacang Panjang dan Cabai
 — 5.1.19. Menurut Kecamatan di Kabupaten Ogan Ilir, 2018
Table Total Area, Harvested Area, and Productivity of a Long Nourishing Bean and
 Chili by Subdistrict in Ogan Ilir Regency, 2018

Kecamatan/ Subdistrict	Kacang Panjang/ A Long Nourishing Bean		Cabai/Red Pepper	
	Luas Panen/ Harvested Area (Ha)	Produksi/ Production (Ton)	Luas Panen/ Harvested Area (Ha)	Produksi/ Production (Ton)
(1)	(2)	(3)	(4)	(5)
010. Muara Kuang	15	8,8	18	31,1
011. Rambang Kuang	5	9,5		
012. Lubuk Keliat	10	2,1	13	37,2
020. Tanjung Batu	4	2,5	5	12,7
021. Payaraman	12	5,1	6	4
030. Rantau Alai	12	12,6	32	26,1
031. Kandis	14	29,3	20	25
040. Tanjung Raja	19	53,3	9	32,8
041. Rantau Panjang	15	175,2	3	32
042. Sungai Pinang	7	74,9	2	0,7
050. Pemulutan	2	31,8	55	76
051. Pemulutan Selatan			13	25,8
052. Pemulutan Barat	12	28,6	79	396,1
060. Indralaya	62	26,1	14	8,1
061. Indralaya Utara	90	276,8	435	1632,5
062. Indralaya Selatan	6	5,9	3	2,8
Jumlah/Total	285	761,4	707	2342,9
2017				
2016				

Sumber: Dinas Perkebunan Kabupaten Ogan Ilir
 Source: Agriculture Estate and Forestry Service of Ogan Ilir Regency

Tabel
— 5.1.20.
Table

Luas Areal, Luas Panen, dan Produksi Tomat dan Terong Menurut Kecamatan di Kabupaten Ogan Ilir, 2018
Total Area, Harvested Area, and Productivity of Tomato and Eggplant by Subdistrict in Ogan Ilir Regency, 2018

Kecamatan/ Subdistrict	Tomat/Tomato		Terong/Eggplant	
	Luas Panen/ Harvested Area (Ha)	Produksi/ Production (Ton)	Luas Panen/ Harvested Area (Ha)	Produksi/ Production (Ton)
(1)	(2)	(3)	(4)	(5)
010. Muara Kuang	4	4,8	11	9,9
011. Rambang Kuang			6	8,8
012. Lubuk Keliat	2	3,1	8	30,4
020. Tanjung Batu			6	11,2
021. Payaraman			4	2
030. Rantau Alai	5	3,7	12	12,8
031. Kandis	5	5,7	12	28,7
040. Tanjung Raja	11	22	11	28,6
041. Rantau Panjang			7	204
042. Sungai Pinang	1	0,6	5	20
050. Pemulutan				
051. Pemulutan Selatan				
052. Pemulutan Barat			10	34,2
060. Indralaya	51	18,2	51	14,6
061. Indralaya Utara	18	65,7	40	206,3
062. Indralaya Selatan	1	0,9	6	7,4
Jumlah/Total	98	124,7	189	618,9

Sumber: Dinas Perkebunan Kabupaten Ogan Ilir
Source: Agriculture Estate and Forestry Service of Ogan Ilir Regency

Tabel
— 5.1.21.
Table
Luas Areal, Luas Panen, dan Produksi Ketimun dan Kangkung Menurut Kecamatan di Kabupaten Ogan Ilir, 2018
Total Area, Harvested Area, and Productivity of Cucumber and Kangkung by Subdistrict in Ogan Ilir Regency, 2018

Kecamatan/ Subdistrict	Ketimun/Cucumber		Kangkung	
	Luas Panen/ Harvested Area (Ha)	Produksi/ Production (Ton)	Luas Panen/ Harvested Area (Ha)	Produksi/ Production (Ton)
(1)	(2)	(3)	(4)	(5)
010. Muara Kuang	14	8,2		
011. Rambang Kuang				
012. Lubuk Keliat	8	16,9		
020. Tanjung Batu				
021. Payaraman	1	0,1		
030. Rantau Alai	9	6,4		
031. Kandis	8	23,4		
040. Tanjung Raja	6	8,1		
041. Rantau Panjang	6	244		
042. Sungai Pinang	6	63,7	1	
050. Pemulutan	1	0,3	1	
051. Pemulutan Selatan				
052. Pemulutan Barat	12	130,5		
060. Indralaya	46	14,1	98	10
061. Indralaya Utara	73	358,9	85	226
062. Indralaya Selatan	5	8,8	2	1
Jumlah/Total	195	883,4	187	237
2017				
2016				

Sumber: Dinas Perkebunan Kabupaten Ogan Ilir

Source: Agriculture Estate and Forestry Service of Ogan Ilir Regency

Tabel Luas Areal, Luas Panen, dan Produksi Bayam dan Buncis Menurut
 — 5.1.22. Kecamatan di Kabupaten Ogan Ilir, 2018
Table Total Area, Harvested Area, and Productivity of Spinach and Bean
 by Subdistrict in Ogan Ilir Regency, 2018

Kecamatan/ Subdistrict	Bayam/Spinach		Buncis/Bean	
	Luas Panen/ Harvested Area (Ha)	Produksi/ Production (Ton)	Luas Panen/ Harvested Area (Ha)	Produksi/ Production (Ton)
(1)	(2)	(3)	(4)	(5)
010. Muara Kuang				
011. Rambang Kuang				
012. Lubuk Keliat	1	0,1		
020. Tanjung Batu				
021. Payaraman				
030. Rantau Alai				
031. Kandis				
040. Tanjung Raja				
041. Rantau Panjang				
042. Sungai Pinang				
050. Pemulutan	1	0,1		
051. Pemulutan Selatan				
052. Pemulutan Barat				
060. Indralaya	103	10,7		
061. Indralaya Utara	81	234,5	26	125,1
062. Indralaya Selatan			1	0,7
Jumlah/Total	186	245,4	27	125,8
2017				
2016				

Sumber: Dinas Perkebunan Kabupaten Ogan Ilir

Source: Agriculture Estate and Forestry Service of Ogan Ilir Regency

Tabel
Table

5.1.23. Luas Panen Tanaman Sayuran Menurut Kecamatan dan Jenis Sayuran di Kabupaten Ogan Ilir (Ha), 2018
Harvest Area Vegetable by Subdistrict in Ogan Ilir Regency, 2018

Kecamatan	Bawang Merah	Cabe	Kentang	Kubis	Wortel	Petai	Lainnya
(1)	(2)	(3)	(4)	(5)	(6)	(7)	(8)
010. Muara Kuang		18					
011. Rambang Kuang						2	
012. Lubuk Keliat		13				2	
020. Tanjung Batu		5					
021. Payaraman		6				4	
030. Rantau Alai		32					
031. Kandis		20					
040. Tanjung Raja		9					
041. Rantau Panjang		3				1	
042. Sungai Pinang		2					
050. Pemulutan		55					
051. Pemulutan Selatan		13					
052. Pemulutan Barat		79					
060. Indralaya		14				1	
061. Indralaya Utara		435				1	
062. Indralaya Selatan		3					
Ogan Ilir		707				11	

Sumber: Dinas Perkebunan Kabupaten Ogan Ilir

Source: Agriculture Estate and Forestry Service of Ogan Ilir Regency

Tabel
Table 5.1.24. **Produksi Tanaman Sayuran Menurut Kecamatan dan Jenis Sayuran di Kabupaten Ogan Ilir (Ton), 2018**
Productivity of Vegetable by Subdistrict in Ogan Ilir Regency, 2018

Kecamatan	Bawang Merah	Cabe	Kentang	Kubis	Wortel	Petai	Lainnya
(1)	(2)	(3)	(4)	(5)	(6)	(7)	(8)
010. Muara Kuang		31					
011. Rambang Kuang						1	
012. Lubuk Keliat		37					
020. Tanjung Batu		13					
021. Payaraman		4					
030. Rantau Alai		26					
031. Kandis		25					
040. Tanjung Raja		33					
041. Rantau Panjang		32				1	
042. Sungai Pinang		1					
050. Pemulutan		76					
051. Pemulutan Selatan		26					
052. Pemulutan Barat		396					
060. Indralaya		8					
061. Indralaya Utara		1633					
062. Indralaya Selatan		3					
Ogan Ilir		2343				3	

Sumber: Dinas Perkebunan Kabupaten Ogan Ilir
Source: Agriculture Estate and Forestry Service of Ogan Ilir Regency

Tabel
— 5.2.1.
Table
Luas Areal dan Produksi Tanaman Karet Rakyat Menurut
Kecamatan di Kabupaten Ogan Ilir, 2018
*Harvested Area and Production of Smallholders Rubber
by Subdistrict in Ogan Ilir Regency, 2018*

Kecamatan/Subdistrict	Luas Areal/Total Area (Ha)			Jumlah/ Total	Produksi/ Production (Ton)
	Belum Menghasil- kan/ Immatute	Menghasil- kan/ Mature	Tua/Rusak/ Unproduc- tive		
(1)	(2)	(3)	(4)	(5)	(6)
010. Muara Kuang	2272	3064	490	5826	2981
011. Rambang Kuang	1225	6325	135	7685	6154
012. Lubuk Keliat	742	1134	5	1881	1111
020. Tanjung Batu	1636	3422	117	5175	12 319
021. Payaraman	3076	7849	420	11 345	7692
030. Rantau Alai	47	429	250	726	417
031. Kandis	113	168	30	311	121
040. Tanjung Raja	93	299		392	273
041. Rantau Panjang	24	38		62	27
042. Sungai Pinang	35	42		77	37
050. Pemulutan					
051. Pemulutan Selatan		10		10	
052. Pemulutan Barat					
060. Indralaya	83	175		258	126
061. Indralaya Utara	687	952		1639	1000
062. Indralaya Selatan	43	1166	20	1229	1262
Jumlah/Total	10 076	25 073	1467	36 616	33 206
2017					
2016					

Sumber: Dinas Perkebunan Kabupaten Ogan Ilir
Source: Agriculture Estate and Forestry Service of Ogan Ilir Regency

Tabel
— 5.2.2. **Luas Areal dan Produksi Tanaman Kelapa Rakyat Menurut Kecamatan di Kabupaten Ogan Ilir, 2018**
Table
Harvested Area and Production of Smallholders Coconut by Subdistrict in Ogan Ilir Regency, 2018

Kecamatan/Subdistrict	Luas Areal/Total Area (Ha)			Jumlah/ Total	Produksi/ Production (Ton)
	Belum Menghasil- kan/ Immatute	Menghasil- kan/ Mature	Tua/Rusak/ Unproduc- tive		
(1)	(2)	(3)	(4)	(5)	(6)
010. Muara Kuang	1,75	16,75		18,50	9,95
011. Rambang Kuang		23		23	12,5
012. Lubuk Keliat		19	2	21	12
020. Tanjung Batu	2	47,25	2	51,25	27,41
021. Payaraman	2,05	47	0,5	49,55	26,56
030. Rantau Alai	2	2,95	3,5	35	18,3
031. Kandis	4,25	11,75		16	7,58
040. Tanjung Raja		24,75		24,75	16,72
041. Rantau Panjang	4	13	2	19	8,36
042. Sungai Pinang	1,5	18	2,5	22	7,47
050. Pemulutan	2	41,5	0,5	44	24,29
051. Pemulutan Selatan		23	1	24	14,64
052. Pemulutan Barat	1,5	28		29,5	17
060. Indralaya	2,25	46,25	4	52,5	27,94
061. Indralaya Utara	2,5	29,75	5,5	37,75	15,77
062. Indralaya Selatan	3	24,25		27,25	14,73
Jumlah/Total	28,8	442,75	23,5	495,05	261,22
2017					
2016					

Sumber: Dinas Perkebunan Kabupaten Ogan Ilir

Source: Agriculture Estate and Forestry Service of Ogan Ilir Regency

Tabel
— 5.2.3. Menurut Kecamatan di Kabupaten Ogan Ilir, 2018
Table
*Harvested Area and Production of Smallholders Oil Palm
by Subdistrict in Ogan Ilir Regency, 2018*

Kecamatan/Subdistrict	Luas Areal/Total Area (Ha)			Jumlah/ Total	Produksi/ Production (Ton)
	Belum Menghasil- kan/ Immatute	Menghasil- kan/ Mature	Tua/Rusak/ Unproduc- tive		
(1)	(2)	(3)	(4)	(5)	(6)
010. Muara Kuang	25	10	4	39	33
011. Rambang Kuang					
012. Lubuk Keliat	12	26		40	64
020. Tanjung Batu	13	50		63	5
021. Payaraman		14	2	16	41
030. Rantau Alai	80	103	6	189	193
031. Kandis	29	45	25	99	139
040. Tanjung Raja	70	42	64	176	137
041. Rantau Panjang	38	44		82	145
042. Sungai Pinang	59	21	26	106	61
050. Pemulutan	37	90	65	192	297
051. Pemulutan Selatan	120	350	195	665	655
052. Pemulutan Barat	247	46		293	152
060. Indralaya	60	70	60	190	231
061. Indralaya Utara	530	1255	10	1795	4204
062. Indralaya Selatan	10	149	36	195	468
Jumlah/Total	1330	2315	493	4140	6825

Sumber: Dinas Perkebunan Kabupaten Ogan Ilir
Source: Agriculture Estate and Forestry Service of Ogan Ilir Regency

Tabel Luas Areal dan Produksi Tanaman Lada Rakyat Menurut
 — 5.2.4. Kecamatan di Kabupaten Ogan Ilir, 2017
Table *Harvested Area and Production of Smallholders Pepper
 by Subdistrict in Ogan Ilir Regency, 2017*

Kecamatan/ <i>Subdistrict</i>	Luas Areal/ <i>Total Area</i> (Ha)			Jumlah/ <i>Total</i>	Produksi/ <i>Production</i> (Ton)
	Belum Menghasil- kan/ <i>Immatute</i>	Menghasil- kan/ <i>Mature</i>	Tua/Rusak <i>Unproduc- tive</i>		
(1)	(2)	(3)	(4)	(5)	(6)
010. Muara Kuang	-	-	-	-	-
011. Rambang Kuang	-	-	-	-	-
012. Lubuk Keliat	-	-	-	-	-
020. Tanjung Batu	-	-	-	-	-
021. Payaraman	-	-	-	-	-
030. Rantau Alai	-	-	-	-	-
031. Kandis	-	-	-	-	-
040. Tanjung Raja	-	-	-	-	-
041. Rantau Panjang	-	-	-	-	-
042. Sungai Pinang	-	-	-	-	-
050. Pemulutan	-	-	-	-	-
051. Pemulutan Selatan	-	-	-	-	-
052. Pemulutan Barat	-	-	-	-	-
060. Indralaya	-	-	-	-	-
061. Indralaya Utara	-	-	-	-	-
062. Indralaya Selatan	-	-	-	-	-
Jumlah/<i>Total</i>					
2017	-	-	-	-	-
2016					

Sumber: Dinas Perkebunan Kabupaten Ogan Ilir

Source: Agriculture Estate and Forestry Service of Ogan Ilir Regency

Tabel
— 5.2.5.
Table

Luas Areal dan Produksi Tanaman Perkebunan Karet di
Kabupaten Ogan Ilir, 2018
Harvested Area and Production of Rubber in Ogan Ilir Regency, 2018

Perkebunan/ Estates	Luas Areal/ Total Area (Ha)	Produksi/ Production (Ton)	Jumlah Pemilik/ Number of Owners (KK)
(1)	(2)	(3)	(4)
1. Perkebunan Rakyat/ <i>Citizen Estate</i>			
a. Karet Rakyat	36 616	33 206	28 458
b. Proyek PRPTE/SRDP			
2. Perkebunan Swasta/ <i>Private Estate</i>			
a. Swasta Asing/ <i>Foreign Private</i>			
b. Swasta Nasional/ <i>National Private</i>			
Jumlah/Total			
2017			
2016			

Sumber: Dinas Perkebunan Kabupaten Ogan Ilir
Source: Agriculture Estate and Forestry Service of Ogan Ilir Regency

**data 2016 belum tersedia*

Tabel 5.2.6. **Luas Areal dan Produksi Tanaman Perkebunan Kelapa di Kabupaten Ogan Ilir, 2018**
Table *Harvested Area and Production of Coconut in Ogan Ilir Regency, 2018*

Perkebunan/ Estates	Luas Areal/ Total Area (Ha)	Produksi/ Production (Ton)	Jumlah Pemilik/ Number of Owners (KK)
(1)	(2)	(3)	(4)
<i>Perkebunan Rakyat/Citizen Estate</i>			
a. Kelapa Rakyat	495,05	261,22	2995
b. Proyek PRPTE			
c. Proyek P2SSS-IFAD			
Jumlah/Total			

Sumber: Dinas Perkebunan Kabupaten Ogan Ilir
Source: Agriculture Estate and Forestry Service of Ogan Ilir Regency

Tabel
— 5.2.7. Luas Areal dan Produksi Tanaman Perkebunan Kelapa Sawit
di Kabupaten Ogan Ilir, 2018
Table
Harvested Area and Production of Palm Oil in Ogan Ilir Regency, 2018

Perkebunan/ <i>Estates</i>	Luas Areal/ <i>Total Area</i> (Ha)	Produksi/ <i>Production</i> (Ton)	Jumlah Pemilik/ <i>Number of</i> <i>Owners</i> (KK)
(1)	(2)	(3)	(4)
1. Perkebunan Rakyat/ <i>Citizen Estate</i>			
a. Kelapa Sawit Rakyat/ <i>Citizen Palm Oil</i>	4140	6823	3018
b. PIR			
2. Perkebunan Swasta/ <i>Private Estate</i>			
a. Swasta Asing/ <i>Foreign Private</i>			
b. Swasta Nasional/ <i>National Private</i>			
Jumlah/Total			

Sumber: Dinas Perkebunan Kabupaten Ogan Ilir

Source: Agriculture Estate and Forestry Service of Ogan Ilir Regency

*data 2016 belum tersedia

Tabel 5.2.8. Luas Areal dan Produksi Tanaman Perkebunan Tebu di Kabupaten Ogan Ilir, 2018
Table *Harvested Area and Production of Sugar Cane in Ogan Ilir Regency, 2018*

Perkebunan/ <i>Estates</i>	Luas Areal/ <i>Total Area</i> (Ha)	Produksi/ <i>Production</i> (Ton)*	Jumlah Pemilik/ <i>Number of</i> <i>Owners</i> (KK)
(1)	(2)	(3)	(4)
1. Perkebunan Rakyat/Citizen Estate			
a. Tebu Rakyat/ <i>Citizen Sugar Cane</i>	400	12 089	136
2. Perkebunan Swasta/ <i>Private Estate</i>			
a. Swasta Asing/ <i>Foreign Private</i>			
b. Swasta Nasional/ <i>National Private</i>			
Jumlah/Total			
2017			
2016			

Sumber: Dinas Perkebunan Kabupaten Ogan Ilir
Source: *Agriculture Estate and Forestry Service of Ogan Ilir Regency*

*data 2016 belum tersedia

Tabel 5.3.1. Luas Kawasan Hutan dan Perairan Menurut Kecamatan di Kabupaten Ogan Ilir (hektar), 2017
Table Forest and Inland Water Area by Subdistrict in Ogan Ilir Regency (hectare), 2017

Kecamatan Subdistrict	Hutan Lindung Protection Forest	Suaka Alam dan Pelestarian Alam Sanctuary Reserve and Nature Conservati-on Area	Hutan Produksi Production Forest			Jumlah Luas Hutan dan Perairan Total Forest and Water Area
			Terbatas Limited	Tetap Permanent	Dapat Dikonversi Convertible	
(1)	(2)	(3)	(4)	(5)	(6)	(7)
010. Muara Kuang		-	-	-	-	-
011. Rambang Kuang		-	-	-	-	-
012. Lubuk Keliat		-	-	-	-	-
020. Tanjung Batu		-	-	-	-	-
021. Payaraman		-	-	-	-	-
030. Rantau Alai		-	-	-	-	-
031. Kandis		-	-	-	-	-
040. Tanjung Raja		-	-	-	-	-
041. Rantau Panjang		-	-	-	-	-
042. Sungai Pinang		-	-	-	-	-
050. Pemulutan		-	-	-	-	-
051. Pemulutan Selatan		-	-	-	-	-
052. Pemulutan Barat		-	-	-	-	-
060. Indralaya		-	-	-	-	-
061. Indralaya Utara		-	-	-	-	-
062. Indralaya Selatan		-	-	-	-	-
Jumlah/Total		-	-	-	-	-

Sumber: Dinas Perkebunan Kabupaten Ogan Ilir
Source: Agriculture Estate and Forestry Service of Ogan Ilir Regency

Tabel
 — 5.3.2. **Produksi Kayu Hutan Menurut Jenis Produksi di Kabupaten Ogan Ilir (m³), 2015**
 Table *Timber Production by Type of Product in Ogan Ilir Regency (m³), 2015*

Tahun/Year	Jenis Produksi/Type of Product			
	Kayu Bulat	Logs	Kayu Gergajian Sawn Timber	Kayu Lapis Plywood
(1)	(2)		(3)	(4)
2015	240 882,23		471,66	968,49
2016				
2017				

Sumber: Dinas Perkebunan Kabupaten Ogan Ilir

Source: Agriculture Estate and Forestry Service of Ogan Ilir Regency

Data 2016 belum tersedia

Tabel 5.3.3. **Produksi Hasil Hutan Menurut Kelompok Kayu dan Non Kayu di Kabupaten Ogan Ilir, 2018**
Table *Production of Forest Products by Timber and Non Timber in Ogan Ilir Regency, 2018*

Bulan/Month	Kelompok Kayu/Timber (m ³)					
	Meranti	KKRC	Kayu Indah	Amangium	Sengon	Kaut/BBS
(1)	(2)	(3)	(4)	(5)	(6)	(7)
01. Januari/Jan						
02. Februari/Feb						
03. Maret/March						
04. April/April						
05. Mei/May						
06. Juni/June						
07. Juli/July						
08. Agustus/August						
09. September/Sep						
10. Oktober/Oct						
11. November/Nov						
12. Desember/Dec						
Jumlah/Total						

Lanjutan Tabel/*Continued Table* 5.3.3.

	Kelompok Non Kayu/ <i>Non Timber</i> (m ³)		
	Rotan (Ton)	Cerucuk (Batang)	Arang (Ton)
(1)	(2)	(3)	(4)
01. Januari/ <i>Jan</i>			
02. Februari/ <i>Feb</i>			
03. Maret/ <i>March</i>			
04. April/ <i>April</i>			
05. Mei/ <i>May</i>			
06. Juni/ <i>June</i>			
07. Juli/ <i>July</i>			
08. Agustus/ <i>August</i>			
09. September/ <i>Sep</i>			
10. Oktober/ <i>October</i>			
11. November/ <i>Nov</i>			
12. Desember/ <i>Dec</i>			
Jumlah/Total			
	2017		
	2016		

Sumber: Dinas Perkebunan Kabupaten Ogan Ilir

Source: Agriculture Estate and Forestry Service of Ogan Ilir Regency

Tabel 5.3.4. Jumlah Penerimaan Iuran Kehutanan di Kabupaten Ogan Ilir, 2018
 Total Revenues From Forest Retribution in Ogan Ilir Regency, 2018
 Table

Bulan/Month	Jenis Penerimaan/Kind of Revenues		
	PSDH/IHH* (Rp.)	D R* (Rp.)	Retribusi (Rp.)
(1)	(2)	(3)	(4)
01. Januari/Jan			
02. Februari/Feb			
03. Maret/March			
04. April/April			
05. Mei/May			
06. Juni/June			
07. Juli/July			
08. Agustus/August			
09. September/Sep			
10. Oktober/October			
11. November/Nov			
12. Desember/Dec			
Jumlah/Total			
	2017		
	2016		

Sumber: Dinas Perkebunan Kabupaten Ogan Ilir
 Source: Agriculture Estate and Forestry Service of Ogan Ilir Regency

Tabel **Populasi Ternak Menurut Kecamatan dan Jenis Ternak**
 — 5.4.1. **di Kabupaten Ogan Ilir, 2015**
Table **Livestock Population by Subdistrict and Kind of Livestocks in Ogan Ilir Regency,**
 2015

Kecamatan/ <i>Subdistrict</i>	Jenis Ternak/ <i>Kind of Livestocks</i> (Ekor)				
	Sapi/ <i>Cow</i>	Kerbau/ <i>Buffalo</i>	Kambing/ <i>Goat</i>	Domba/ <i>Sheep</i>	Babi/ <i>Pig</i>
(1)	(2)	(3)	(4)	(5)	(6)
010. Muara Kuang	1 000	100	1 110	430	0
011. Rambang Kuang	600	28	700	416	0
012. Lubuk Keliat	200	6	900	126	0
020. Tanjung Batu	3 000	300	1 900	245	0
021. Payaraman	600	0	800	473	0
030. Rantau Alai	350	30	1 400	260	0
031. Kandis	300	20	960	85	0
040. Tanjung Raja	2 000	40	900	800	0
041. Rantau Panjang	500	55	700	140	0
042. Sungai Pinang	650	12	1 700	145	0
050. Pemulutan	338	366	1 050	818	0
051. Pemulutan Selatan	500	265	1 886	304	0
052. Pemulutan Barat	992	210	596	220	0
060. Indralaya	3 500	750	1 800	200	0
061. Indralaya Utara	3 000	750	1 800	200	0
062. Indralaya Selatan	400	45	600	400	0
Jumlah/Total	17 930	2 977	18 802	5 262	0
2015	17 930	2 977	18 802	5 262	0
2014	13 400	1 815	14 988	3 786	0

Sumber: Dinas Peternakan Kabupaten Ogan Ilir

Source: Animal Husbandry and Fishery Service of Ogan Ilir Regency

Data 2018 belum tersedia

Tabel 5.4.2. Populasi Unggas Menurut Kecamatan dan Jenis Unggas di Kabupaten Ogan Ilir, 2015
Table Poultry Population by Subdistrict and Kind of Poultry in Ogan Ilir Regency, 2015

Kecamatan/Subdistrict	Jenis Unggas/Kind of Poultry (Ekor)				
	Ayam Petelur/Layer	Ayam Pedaging/Broiler	Ayam Buras	Itik/Duck	Puyuh/quail
(1)	(2)	(3)	(4)	(5)	(6)
010. Muara Kuang	0	0	80 000	8 000	0
011. Rambang Kuang	0	0	10 000	5 000	0
012. Lubuk Keliat	0	8 000	70 000	5 000	0
020. Tanjung Batu	0	0	60 000	4 000	0
021. Payaraman	0	10 000	10 000	4 000	0
030. Rantau Alai	0	400 000	45 000	9 000	3 000
031. Kandis	0	0	55 000	30 000	0
040. Tanjung Raja	0	8 000	70 000	10 000	6 000
041. Rantau Panjang	0	16 000	50 000	80 000	8 000
042. Sungai Pinang	0	12 000	10 000	20 000	0
050. Pemulutan	40 000	120 000	65 000	120 000	0
051. Pemulutan Selatan	0	0	72 000	140 000	0
052. Pemulutan Barat	0	18 000	55 000	90 000	0
060. Indralaya	0	5 000	50 000	8 000	0
061. Indralaya Utara	20 000	60 000	20 000	4 000	3 000
062. Indralaya Selatan	0	3 000	40 000	5 000	0
Jumlah/Total	60 000	660 000	762 000	542 000	20 000
2015	60 000	660 000	762 000	542 000	20 000
2014	35 000	480 000	131 500	273 000	16 000

Sumber: Dinas Peternakan Kabupaten Ogan Ilir

Source: Animal Husbandry and Fishery Service of Ogan Ilir Regency

Lanjutan Tabel/Continued Table 5.4.3

Kecamatan/Subdistrict	Jenis Unggas/Kind of Poultrys (Ekor)				
	Ayam Ras Pedaging	Ayam Ras Petelur	Ayam Buras	Itik/Duck	Puyuh/Quail
(1)	(2)	(3)	(4)	(5)	(6)
010. Muara Kuang	0	0	120 000	3 200	0
011. Rambang Kuang	0	0	15 000	2 000	0
012. Lubuk Keliat	44 000	0	105 000	2 000	0
020. Tanjung Batu	0	0	90 000	1 600	0
021. Payaraman	55 000	0	15 000	1 600	0
030. Rantau Alai	2 200 000	0	67 500	3 600	3 000
031. Kandis	0	0	82 500	12 000	0
040. Tanjung Raja	44 000	0	105 000	4 000	6 000
041. Rantau Panjang	88 000	0	75 000	32 000	8 000
042. Sungai Pinang	110 000	0	15 000	8 000	0
050. Pemulutan	660 000	12 000	97 500	48 000	0
051. Pemulutan Selatan	0	0	108 000	56 000	0
052. Pemulutan Barat	99 000	0	82 500	36 000	0
060. Indralaya	27 000	0	75 000	3 200	0
061. Indralaya Utara	330 000	6 000	30 000	1 600	3 000
062. Indralaya Selatan	16 500	0	60 000	2 000	0
Jumlah/Total	3 673 500	18 000	1 143 000	216 800	20 000
2015	3 673 500	18 000	1 143 000	216 800	20 000
2014	197 250	10 500	197 250	109 200	16 000

Sumber: Dinas Peternakan Kabupaten Ogan Ilir

Source: Animal Husbandry and Fishery Service of Ogan Ilir Regency

Tabel **Produksi Daging Menurut Kecamatan dan Jenis Ternak**
 — 5.4.4 . **di Kabupaten Ogan Ilir, 2015**
Table **Meat Production by Subdistrict and Kind of Livestock in Ogan Ilir Regency,**
2015

Kecamatan/Subdistrict	Jenis Ternak/Kind of Livestocks (Ton)				
	Sapi/cow	Kerbau/ buffalo	Kambing/ goat	Domba/ sheep	Babi/pig
(1)	(2)	(3)	(4)	(5)	(6)
010. Muara Kuang	1 503	150	586	213	0
011. Rambang Kuang	925	0	369	203	0
012. Lubuk Keliat	347	0	475	61	0
020. Tanjung Batu	4 392	450	1 003	122	0
021. Payaraman	925	0	422	233	0
030. Rantau Alai	415	0	739	122	0
031. Kandis	510	0	507	41	0
040. Tanjung Raja	150 511	0	475	386	0
041. Rantau Panjang	694	0	369	71	0
042. Sungai Pinang	925	0	897	71	0
050. Pemulutan	1 387	600	554	396	0
051. Pemulutan Selatan	694	450	995	152	0
052. Pemulutan Barat	1 387	300	315	112	0
060. Indralaya	167 736	1 050	950	102	0
061. Indralaya Utara	4 393	450	343	0	0
062. Indralaya Selatan	578	0	317	193	0
Jumlah/Total	337 322	3 450	9 316	2 478	0
2015	337 322	3 450	9 316	2 478	0
2014	330 615	2 100	4 588	1 138	0

Sumber: Dinas Peternakan Kabupaten Ogan Ilir
 Source: Animal Husbandry and Fishery Service of Ogan Ilir Regency

Tabel **Produksi Daging Menurut Kecamatan dan Jenis Unggas**
— 5.4.5. di Kabupaten Ogan Ilir, 2015
Table **Meat Production by Subdistrict and Kind of Poultry in Ogan Ilir Regency, 2015**

Kecamatan/Subdistrict	Jenis Unggas/Kind of Poultrys (Ton)					Jumlah/ Total
	Ayam Kampung/ Buras	Ayam Ras Pedaging/ Broiler	Ayam Ras Petelur	Itik/Duck	Puyuh/ Quail	
(1)	(2)	(3)	(4)	(5)	(6)	(7)
010. Muara Kuang	78 400	0	0	4 320	0	82 720
011. Rambang Kuang	9 800	0	0	2 700	0	12 500
012. Lubuk Keliat	68 600	8 536	0	2 700	0	79 836
020. Tanjung Batu	58 800	0	0	2 160	0	60 960
021. Payaraman	9 800	10 670	0	2 160	0	22 630
030. Rantau Alai	44 100	426 800	0	4 860	0	475 760
031. Kandis	53 900	0	0	16 200	0	70 100
040. Tanjung Raja	68 600	8 536	0	5 400	1 200	83 736
041. Rantau Panjang	49 000	17 072	0	43 200	1 600	110 872
042. Sungai Pinang	9 800	21 340	0	10 800	0	41 940
050. Pemulutan	63 700	128 040	28 800	64 800	0	285 340
051. Pemulutan Selatan	70 560	0	0	75 600	0	146 160
052. Pemulutan Barat	53 900	19 206	0	48 600	600	122 306
060. Indralaya	49 000	5 335	0	4 320	0	58 655
061. Indralaya Utara	19 600	64 020	14 400	2 160	600	100 780
062. Indralaya Selatan	39 200	3 201	0	2 700	0	45 101
Jumlah/Total	746 760	712 756	43 200	292 680	4 000	1 799 396
2015	746 760	712 756	43 200	292 680	4 000	1 799 396
2014	128 870	512 160	25 200	147 420	3 200	1 155 291

Sumber: Dinas Peternakan Kabupaten Ogan Ilir

Source: Animal Husbandry and Fishery Service of Ogan Ilir Regency

Tabel
—5.4.6.
Table

**Produksi Telur Menurut Kecamatan dan Jenis Unggas
di Kabupaten Ogan Ilir, 2015**
*Egg Production by Subdistrict and Kind of Poultry in Ogan Ilir Regency,
2015*

Kecamatan/ <i>Subdistrict</i>	Jenis Unggas/ <i>Kind of Poultry</i> (Ton)				Jumlah/ <i>Total</i>
	Ayam Ras Petelur	Ayam Kampung/ Buras	Itik/ <i>Duck</i>	Puyuh/ <i>quail</i>	
(1)	(2)	(3)	(4)	(5)	(6)
010. Muara Kuang	0	38 160	34 560	0	72 720
011. Rambang Kuang	0	4 770	21 600	0	26 370
012. Lubuk Keliat	0	33 390	21 600	0	54 990
020. Tanjung Batu	0	28 260	17 280	0	45 540
021. Payaraman	0	4 770	17 280	0	22 050
030. Rantau Alai	0	21 465	38 880	5 202	65 547
031. Kandis	0	26 235	388 800	0	415 035
040. Tanjung Raja	0	33 390	44 200	10 404	87 994
041. Rantau Panjang	0	23 850	345 600	13 872	383 322
042. Sungai Pinang	0	4 770	86 400	0	91 170
050. Pemulutan	231 424	31 005	518 400	0	780 829
051. Pemulutan Selatan	0	34 344	604 800	0	639 144
052. Pemulutan Barat	0	26 235	388 800	0	415 035
060. Indralaya	0	23 850	34 560	0	58 410
061. Indralaya Utara	115 712	9 540	17 280	5 202	147 734
062. Indralaya Selatan	0	19 080	21 600	0	40 680
Jumlah/<i>Total</i>	347 136	363 114	2 601 640	34 680	3 346 570
2015	347 136	363 114	2 601 640	34 680	3 346 570
2014	202 496	62 726	1 179 360	27 744	1 472 326

Sumber: Dinas Peternakan Kabupaten Ogan Ilir

Source: Animal Husbandry and Fishery Service of Ogan Ilir Regency

Tabel
— 5.4.7. Jumlah Produksi dan Konsumsi Daging dan Telur
di Kabupaten Ogan Ilir (Kg), 2015
Table
Production and Consumption Meat and Egg in Ogan Ilir Regency, 2015

Kecamatan/ Subdistrict	Daging/Meat			Telur/Egg		
	Produksi/ Production	Total Konsumsi/ Total Consumption	Surplus/ Minus	Produksi/ Production	Total Konsumsi/ Total Consumption	Surplus/ Minus
(1)	(2)	(3)	(4)	(5)	(6)	(7)
010. Muara Kuang	85 172	162 689	-77 517	72 720	126 000	-53 280
011. Rambang Kuang	13 997	61 283	-47 286	26 370	97 500	-71 130
012. Lubuk Keliat	80 719	162 010	-81 291	54 900	94 600	-39 610
020. Tanjung Batu	66 927	157 474	-90 547	45 900	126 500	-80 600
021. Payaraman	24 210	85 996	-61 786	22 050	100 200	-78 150
030. Rantau Alai	477 036	86 100	390 936	65 547	125 000	-59 453
031. Kandis	71 058	99 529	-28 371	155 835	205 700	-49 865
040. Tanjung Raja	235 108	498 189	-263 081	86 994	223 700	-136 706
041. Rantau Panjang	112 006	91 286	20 720	383 322	475 000	-91 678
042. Sungai Pinang	43 833	95 188	-51 355	91 170	173 700	-82 530
050. Pemulutan	288 277	239 617	48 660	780 829	718 200	62 629
051. Pemulutan Selatan	148 451	161 219	-12 768	639 144	746 300	-107 156
052. Pemulutan Barat	124 420	124 728	-308	415 035	467 200	-52 165
060. Indralaya	228 493	394 381	-165 888	58 410	223 400	-164 990
061. Indralaya Utara	105 966	125 488	-19 522	147 734	125 900	21 834
062. Indralaya Selatan	46 189	144 234	-98 045	40 680	132 100	-91 420
Jumlah/Total	2 151 962	2 689 411	-537 449	3 086 730	4 161 000	-1 074 270
2015	2 151 962	2 689 411	-537 449	3 086 730	4 161 000	-1 074 270
2014	1 155 291	1 924 792	-769 501	1 472 326	2 208 482	-736 156

Sumber: Dinas Peternakan Kabupaten Ogan Ilir
Source: Animal Husbandry and Fishery Service of Ogan Ilir Regency

Tabel Jumlah Konsumsi Perkapita Daging dan Telur di Kabupaten Ogan Ilir, 2015
— 5.4.8. *Consumption per Capita per Year of Meat and Egg in Ogan Ilir Regency, 2015*
Table

Kecamatan/ Subdistricts	Daging/Meat		Telur/Egg	
	Konsumsi/ kapita/tahun Consumption/k apita/year (kg)	Konsumsi Seluruh/Total (Kg)	Konsumsi/ka- pita/tahun Consumption/ kapita/year (kg)	Konsumsi Seluruh/Total (Kg)
(1)	(2)	(3)	(4)	(5)
010. Muara Kuang	9,02	162 689	6,99	126 000
011. Rambang Kuang	4,26	61 283	6,77	97 500
012. Lubuk Keliat	14,89	162 010	8,69	94 600
020. Tanjung Batu	7,66	157 474	6,16	126 500
021. Payaraman	4,07	85 996	4,74	100 200
030. Rantau Alai	1,80	86 100	2,62	125 000
031. Kandis	4,09	99 529	8,46	205 700
040. Tanjung Raja	26,94	498 189	12,10	223 700
041. Rantau Panjang	3,37	91 286	17,53	475 000
042. Sungai Pinang	2,08	95 188	3,80	173 700
050. Pemulutan	4,95	239 617	14,83	718 200
051. Pemulutan Selatan	8,78	161 219	40,64	746 300
052. Pemulutan Barat	8,76	124 728	32,81	467 200
060. Indralaya	9,74	394 381	5,52	223 400
061. Indralaya Utara	3,43	125 488	3,45	125 900
062. Indralaya Selatan	6,13	144 234	5,61	132 100
Jumlah/Total	6,25	2 689 411	9,68	4 161 000
2015	6,25	2 689 411	9,68	4 161 000
2014	4,51	1 924 792	5,17	2 208 482

Sumber: Dinas Peternakan Kabupaten Ogan Ilir

Source: Animal Husbandry and Fishery Service of Ogan Ilir Regency

Tabel
— 5.5.1.
Table

**Produksi dan Nilai Produksi Ikan Budidaya dan Ikan Tangkap
di Kabupaten Ogan Ilir, 2015**
*The Production and Values of Fishery Cultivated and Catch
Fishes in Ogan Ilir Regency, 2015*

Kecamatan/Subdistrict	Produksi Ikan Budidaya (Ton)				Jumlah Produksi Ikan Budidaya
	Kolam/ Water Pond	Sawah	Keramba/ Cage	Kerung Buluh (Pence System)	
(1)	(2)	(3)	(4)	(5)	(6)
010. Muara Kuang	2 891	-	83 469	-	86 360
011. Rambang Kuang	3 020	-	132 421	-	135 441
012. Lubuk Keliat	3 030	-	196 124	-	199 154
020. Tanjung Batu	58 648	6 340	85 670	-	150 658
021. Payaraman	9 736	-	-	-	9 736
030. Rantau Alai	3 852	-	60 325	-	64 177
031. Kandis	3 387	-	71 813	-	75 200
040. Tanjung Raja	4 839	7 675	183 163	-	195 677
041. Rantau Panjang	4 138	-	164 578	-	168 716
042. Sungai Pinang	4 426	-	95 878	-	100 304
050. Pemulutan	4 928	638 000	290 646	-	933 392
051. Pemulutan Selatan	4 288	-	315 025	-	319 313
052. Pemulutan Barat	64 045	22 120	283 661	-	369 826
060. Indralaya	5 579	1 928 000	428 528	-	2 362 107
061. Indralaya Utara	3 668	-	171 397	-	175 065
062. Indralaya Selatan	2 215 936	-	223 349	5 000	2 444 285
Jumlah/Total	2 396 411	2 602 135	2 785 865	5 000	7 789 411
2015	2 396 411	2 602 135	2 785 865	5 000	7 789 411
2014	82 983	2 547 935	2 752 865	2 272 928	7 656 711

Sumber: Dinas Peternakan Kabupaten Ogan Ilir

Source: Animal Husbandry and Fishery Service of Ogan Ilir Regency

Lanjutan tabel/*Continued Table 5.5.1.*

Kecamatan/ <i>Subdistricts</i>	Produksi Ikan Tangkap (Ton)			Jumlah Produksi Ikan Tangkap
	Laut/ <i>Sea</i>	Sungai/ <i>River</i>	Waduk/Danau/ Rawa	
(1)		(7)	(8)	(9)
010. Muara Kuang	-	216 284	324 426	540 710
011. Rambang Kuang	-	434 784	652 175	1 086 959
012. Lubuk Keliat	-	165 225	247 837	413 062
020. Tanjung Batu	-	164 312	246 467	410 779
021. Payaraman	-	-	-	-
030. Rantau Alai	-	162 684	244 025	406 709
031. Kandis	-	86 715	237 807	324 522
040. Tanjung Raja	-	119 476	179 214	298 690
041. Rantau Panjang	-	436 296	654 444	1 090 740
042. Sungai Pinang	-	132 023	198 035	330 058
050. Pemulutan	-	177 315	265 972	443 287
051. Pemulutan Selatan	-	147 465	221 197	368 662
052. Pemulutan Barat	-	118 052	177 079	295 131
060. Indralaya	-	309 459	464 189	773 648
061. Indralaya Utara	-	118 875	178 311	297 186
062. Indralaya Selatan	-	147 465	221 197	368 662
Jumlah/Total	-	3 235 196	4 960 525	8 195 721
2015	-	3 235 196	4 960 525	8 195 721
2014	-	1 707 266	6 490 493	8 197 759

Sumber: Dinas Peternakan Kabupaten Ogan Ilir

Source: *Animal Husbandry and Fishery Service of Ogan Ilir Regency*

Tabel
— 5.5.2.
Table

Jumlah Rumah Tangga Perikanan Tangkap Menurut Kecamatan dan Subsektor di Kabupaten Ogan Ilir, 2015 dan 2016
Number of Fish Capture Households by Subdistrict and Subsector in Ogan Ilir Regency, 2015 and 2016

Kecamatan/ Subdistrict	Perikanan Laut <i>Marine Fisheries</i>		Perairan Umum Inland <i>Water</i>		Jumlah/Total	
	2015	2016	2015	2016	2015	2016
(1)	(2)	(3)	(4)	(5)	(6)	(7)
010. Muara Kuang	-		947		947	
011. Rambang Kuang	-		1 301		1 301	
012. Lubuk Keliat	-		852		852	
020. Tanjung Batu	-		661		661	
021. Payaraman	-		-		-	
030. Rantau Alai	-		1 265		1 265	
031. Kandis	-		752		752	
040. Tanjung Raja	-		518		518	
041. Rantau Panjang	-		1 726		1 726	
042. Sungai Pinang	-		714		714	
050. Pemulutan	-		571		571	
051. Pemulutan Selatan	-		1 757		1 757	
052. Pemulutan Barat	-		430		430	
060. Indralaya	-		1 147		1 147	
061. Indralaya Utara	-		422		422	
062. Indralaya Selatan	-		495		495	
Jumlah/Total	-		13 558		13 558	

Sumber: Dinas Peternakan Kabupaten Ogan Ilir

Source: Animal Husbandry and Fishery Service of Ogan Ilir Regency

Tabel
— **5.5.3.**
Table

Jumlah Rumah Tangga Perikanan Budidaya Menurut Kecamatan dan Jenis Budidaya di Kabupaten Ogan Ilir, 2017
Number of Aquaculture Households by Subdistrict and Type of Aquaculture in Ogan Ilir Regency, 2017

Kecamatan/ Subdistrict	Budidaya Laut Marine Culture	Tambak Brackish Water Pond	Kolam Fresh Water Pond	Keramba Cage	Jaring Apung Floating Cage Net	Sawah Paddy Field	Jumlah Total
(1)	(2)	(3)	(4)	(5)	(6)	(7)	(8)
010. Muara Kuang	10	365	-	-	375	10	65
011. Rambang Kuang	20	37	-	-	57	20	37
012. Lubuk Keliat	10	137	-	-	147	10	37
020. Tanjung Batu	15	92	10	-	117	15	92
021. Payaraman	55	-	-	-	55	55	-
030. Rantau Alai	2	145	-	-	147	2	45
031. Kandis	3	107	-	-	110	3	07
040. Tanjung Raja	20	162	20	-	202	20	62
041. Rantau Panjang	2	74	-	-	76	2	74
042. Sungai Pinang	10	125	-	-	135	10	25
050. Pemulutan	3	281	10	-	294	3	81
051. Pemulutan Selatan	2	255	-	-	257	2	55
052. Pemulutan Barat	9	204	20	-	233	9	04
060. Indralaya	9	276	60	-	345	9	76
061. Indralaya Utara	25	133	-	-	158	25	33
062. Indralaya Selatan	15	307	-	-	322	15	07
Jumlah/Total	210	2 700	120	-	3 030	210	2 700

Sumber: Dinas Peternakan Kabupaten Ogan Ilir

Source: Animal Husbandry and Fishery Service of Ogan Ilir Regency

Tabel
— 5.5.4. Jumlah Rumah Tangga Perikanan (RTP) Sektor Perikanan Darat Menurut Jenis Perairan dan Perahu di Kabupaten Ogan Ilir, 2015
Table
Number of Fishing Household (FH) of Inland Fishery Sector by Kind of Water and Boats in Ogan Ilir Regency, 2015

Jenis Perairan/ Kind of Waters	RTP Menurut Jenis Perahu/ FH by Kind of Boats				Jumlah/ Total
	Tanpa Perahu/ Unboat	Perahu Papan Kecil/ Small Boat	Perahu Papan Sedang/ Medium Boat	Perahu Motor/ Powered Boat	
(1)	(2)	(3)	(4)	(5)	(6)
01. Sungai/River	1 047	1 950	1 121	100	4 218
02. Rawa/Fresh Water Pond	4 184	3 773	1 383	0	9 340
03. Waduk/Brackish Water Pond	-	-	-	-	-
Jumlah/Total	5 231	5 723	2 508	100	13 558
2015	5 231	5 723	2 508	100	13 558
2014	11 611	5 160	0	0	16 771

Sumber: Dinas Peternakan Kabupaten Ogan Ilir

Source: Animal Husbandry and Fishery Service of Ogan Ilir Regency

Tabel Jumlah Unit Alat Penangkap Ikan Perikanan Darat di Perairan
 — 5.5.5. Umum di Kabupaten Ogan Ilir, 2015
Table *Number of Fishing Gear Used in Inland Fishery of Open Water
 in Ogan Ilir Regency, 2015*

Jenis Alat Penangkap Ikan/ <i>Kind of Fishing Gear Used</i>	Jenis Perairan Umum/ <i>Kind of Open Water</i>			Jumlah/ <i>Total</i>
	Sungai/ <i>River</i>	Rawa/ <i>Fresh water Pond</i>	Waduk/ <i>Brackish Water Pond</i>	
(1)	(2)	(3)	(4)	(5)
01. Jaring Insang Hanyut/ <i>Lose Seine</i>	1 302	0	0	1 302
02. Jaring Insang Tetap/ <i>Permanent Seine</i>	496	2 669	0	3 165
03. Pancing/ <i>Fishing Stick</i>	2 232	5 505	0	7 737
04. Rawai Sejenisnya/ <i>Fishing Line</i>	124	501	0	625
05. Sero	0	0	0	0
06. Bubu	248	1 335	0	1 583
07. Jermal	0	0	0	0
08. Lainnya/ <i>Others</i>	1 860	1 167	0	3 027
Jumlah/Total	6 262	11 177	0	17 439
2015	6 262	11 177	0	17 439
2014	3 072	3 874	0	6 946

Sumber: Dinas Peternakan Kabupaten Ogan Ilir

Source: Animal Husbandry and Fishery Service of Ogan Ilir Regency

Tabel Jumlah Trip dan Produksi Perikanan Darat di Perairan Umum
 — 5.5.6. Berdasarkan Jenis Alat Penangkap Ikan di Kabupaten Ogan Ilir, 2015
Table *Number of Trip in Inland Fishery of Open Water Based on Kind of Fishing Gear Used in Ogan Ilir Regency, 2015*

Jenis Alat Penangkap Ikan/ <i>Kind of Fishing Gear Used</i>	Jumlah Trip/ <i>Number of Trip</i>			Produksi/ <i>Production (Ton)</i>		
	Sungai/ <i>River</i>	Rawa/ <i>Fresh Water Pond</i>	Waduk/ <i>Brackish Water Pond</i>	Sungai/ <i>River</i>	Rawa/ <i>Fresh Water Pond</i>	Waduk/ <i>Brackish Water Pond</i>
(1)	(2)	(3)	(4)	(5)	(6)	(7)
01. Jaring Insang Hanyut/ <i>Lose Seine</i>	103 922	36 499	0	808 801	644 868	0
02. Jaring Insang Tetap/ <i>Permanent Seine</i>	30 233	75 373	0	647 039	892 895	0
03. Pancing/ <i>Fishing Stick</i>	82 710	77 803	0	517 631	992 105	0
04. Rawai Sejenisnya/ <i>Fishing Line</i>	21 504	27 264	0	485 279	942 500	0
05. Sero	0	0	0	0	0	0
06. Bubu	91 500	30 827	0	323 519	992 105	0
07. Jermal	0	0	0	0	0	0
08. Lainnya/ <i>Others</i>	119 105	110 292	0	452 927	496 052	0
Jumlah/Total	448 974	358 058	0	3 235 196	4 960 525	0
2015	448 974	358 058	0	3 235 196	4 960 525	0
2014	743 772	567 118	0	1 707 266	6 490 493	0

Sumber: Dinas Peternakan Kabupaten Ogan Ilir
 Source: *Animal Husbandry and Fishery Service of Ogan Ilir Regency*

Tabel 5.5.7. **Produksi dan Nilai Produksi Perikanan Darat di Perairan Umum di Kabupaten Ogan Ilir, 2015**
Table *Production and Values in Inland Fishery of Open Water in Ogan Ilir Regency, 2015*

Uraian/ Description	Produksi/ Production (Ton)	Nilai/ Values (Rp. 000)
(1)	(2)	(3)
01. Kuartal I	2 521 265	42 436 124
02. Kuartal II	2 361 662	39 882 476
03. Kuartal III	1 477 384	28 688 796
04. Kuartal IV	1 835 410	35 133 264
Jumlah/Total	8 195 721	146 140 660
2015	8 195 721	146 140 660
2014	8 197 759	132 873 331

Sumber: Dinas Peternakan Kabupaten Ogan Ilir

Source: Animal Husbandry and Fishery Service of Ogan Ilir Regency

Tabel 5.5.8. **Produksi dan Nilai Produksi Perikanan Darat di Perairan Budidaya di Kabupaten Ogan Ilir, 2015**
Table *Production and Values in Inland Fishery of Fish Culture in Ogan Ilir Regency, 2015*

Jenis Ikan/ Kind of Fishes	Kolam/ Fresh water Pond		Karamba/ Cage	
	Produksi/ Production (ton)	Nilai Produksi/ Values (000 Rp)	Produksi/ Production (ton)	Nilai Produksi/ Values (000 Rp)
(1)	(2)	(3)	(4)	(5)
01. Mas	1 500	42 000	0	0
02. Gurame	0	0	0	0
03. Gurami	2 000	76 000	0	0
04. Sepat Siam	0	0	0	0
05. Tambakan	0	0	0	0
06. Nila	574 624	15 514 848	861 936	23 272 272
07. Betutu	0	0	0	0
08. Lele	740 131	14 802 620	246 710	4 934 200
09. Jelawat/Kelemak	0	0	0	0
10. Patin	919 810	18 396 200	1 103 772	22 075 440
11. Lainnta/Others	0	0	0	0
Jumlah/Total	2 238 065	48 831 668	2 212 418	50 281 912
2015	2 238 065	48 831 668	2 212 418	50 281 912
2014	82 983	1 780 752	2 752 865	60 468 322

Lanjutan Tabel/Continued Table 5.5.8.

Jenis Ikan/ <i>Kind of Fishes</i>	Kerung Buluh/ <i>Pence System</i>		KJA/Keramba Jaring Apung	
	Produksi/ <i>Production</i> (ton)	Nilai Produksi/ <i>Values (000 Rp)</i>	Produksi/ <i>Production</i> (ton)	Nilai Produksi/ <i>Values (000 Rp)</i>
(1)	(2)	(3)	(4)	(5)
01. Mas	0	0	0	0
02. Gurame	0	0	0	0
03. Gurami	0	0	0	0
04. Sepat Siam	0	0	0	0
05. Tambakan	0	0	0	0
06. Nila	574 624	15 514 848	861 936	23 272 272
07. Betutu	0	0	0	0
08. Lele	98 684	1 973 680	148 026	2 960 520
09. Jelawat/Kelemak	0	0	0	0
10. Patin	735 848	14 716 960	919 810	18 396 200
11. Lainnya/ <i>Others</i>	0	0	0	0
Jumlah/Total	1 409 156	32 205 488	1 929 772	44 628 992
2015	1 409 156	32 205 488	1 929 772	44 628 992
2014	2 272 928	50 360 104	2 547 935	56 822 794

Sumber: Dinas Peternakan Kabupaten Ogan Ilir

Source: Animal Husbandry and Fishery Service of Ogan Ilir Regency

Tabel 5.5.9. **Produksi dan Nilai Produksi Perikanan Darat di Perairan Umum Menurut Jenisnya di Kabupaten Ogan Ilir, 2015**
Table *Production and Values in Inland Fishery of Open Water by Kind in Ogan Ilir Regency, 2015*

Jenis Ikan/ <i>Kind of Fishes</i>	Kolam/ <i>Fresh water Pond</i>	
	Produksi/ <i>Production (Ton)</i>	Nilai Produksi/ <i>Values (000 Rp)</i>
(1)	(2)	(3)
01. Jelawat	211 040	3 165 600
02. Lampam	547 542	8 213 130
03. Jambul	0	0
04. Gabus	1 282 713	32 067 825
05. Lais	582 303	14 557 575
06. Toman	881 791	22 049 275
07. Sepat Siam	901 718	9 017 180
08. Tambakan	670 371	10 055 565
09. Belida/Putak	0	0
10. Betutu	0	0
11. Ikan (Lele, Betok, Nilem, Mujair)	2 722 441	27 224 410
12. Udang Galah	0	0
13. Udang Lainnya	395 802	19 790 100
14. Kodok	0	0
Jumlah/Total	8 195 721	146 140 660
2015	8 195 721	146 140 660
2014	8 197 759	132 873 331

Sumber: Dinas Peternakan dan Perikanan Kabupaten Ogan Ilir
Source: *Animal Husbandry and Fishery Service of Ogan Ilir Regency*

Tabel
— **5.5.10.**
Table

**Luas dan Produksi Perikanan Budidaya Perairan
di Kabupaten Ogan Ilir, 2015**
**Areas and Production Water Fishery Cultivated
in Ogan Ilir Regency, 2015**

Kecamatan/Subdistrict	Kolam/Fresh Water Fond			KJA/Keramba Jaring Apung		
	Luas/ Area (Ha)	Unit	Produksi/ Production (Ton)	Luas/ Area (Ha)	Unit	Produksi/ Production (Ton)
(1)	(2)	(3)	(4)	(5)	(6)	(7)
010. Muara Kuang	0,68	2	2,891	0	0	0
011. Rambang Kuang	2,31	7	3,020	0	0	0
012. Lubuk Keliat	1,02	3	3,030	0	0	0
020. Tanjung Batu	2,72	8	58,648	0,03	3	6,340
021. Payaraman	1,98	6	9,736	0	0	0
030. Rantau Alai	1,60	5	3,852	0	0	0
031. Kandis	1,28	4	3,387	0	0	0
040. Tanjung Raja	2,64	8	4,839	0,03	3	7,675
041. Rantau Panjang	1,02	3	4,138	0	0	0
042. Sungai Pinang	0,99	3	4,426	0	0	0
050. Pemulutan	3,96	12	4,928	2,00	86	638,000
051. Pemulutan Selatan	2,04	6	4,288	0	0	0
052. Pemulutan Barat	1,65	5	64,045	0,11	10	22,120
060. Indralaya	3,30	10	5,579	5,00	240	1 928,000
061. Indralaya Utara	6,90	23	3,668	0	0	0
062. Indralaya Selatan	6,93	21	2 215,936	0	0	0
Jumlah/Total	41,02	126	2 396,411	7,17	342	2 602,135
2015	41,02	126	2 396,411	7,17	342	2 602,135
2014	36,73	113	82,983	7,17	342	24,461

Lanjutan Tabel/*Continued Table* 5.5.10.

Kecamatan/ <i>Subdistrict</i>	Keramba/ <i>Cage</i>			Kerung Buluh/ <i>Pence System</i>		
	Luas/ Area (ha)	Unit	Produksi/ Production (ton)	Luas/ Area (ha)	Unit	Produksi/ Production (ton)
(1)	(2)	(3)	(4)	(5)	(6)	(7)
010. Muara Kuang	0,24	393	83,469	0	0	0
011. Rambang Kuang	0,09	152	132,421	0	0	0
012. Lubuk Keliat	0,19	322	196,124	0	0	0
020. Tanjung Batu	0,09	148	86,670	0	0	0
021. Payaraman	0	0	0	0	0	0
030. Rantau Alai	0,10	170	60,325	0	0	0
031. Kandis	0,08	135	71,813	0	0	0
040. Tanjung Raja	0,18	293	183,163	0	0	0
041. Rantau Panjang	0,09	157	164,578	0	0	0
042. Sungai Pinang	0,11	178	95,878	0	0	0
050. Pemulutan	0,35	590	290,464	0	0	0
051. Pemulutan Selatan	0,35	575	315,025	0	0	0
052. Pemulutan Barat	0,32	531	283,661	0	0	0
060. Indralaya	0,39	644	428,528	0	0	0
061. Indralaya Utara	0,19	314	171,397	0	0	0
062. Indralaya Selatan	0,07	114	223,349	0,22	44	5
Jumlah/<i>Total</i>	2,83	4 716	2 785,865	0,22	44	5
2015	2,83	4 716	2 785,865	0,22	44	5
2014	2,83	4 716	2 752,865	0,52	103	2 272,928

Sumber: Dinas Peternakan dan Perikanan Kabupaten Ogan Ilir
Source: Animal Husbandry and Fishery Service of Ogan Ilir Regency

Tabel
— 5.5.11. **Luas dan Produksi Perikanan di Perairan Umum di Kabupaten Ogan Ilir, 2015**
Areas and Production in Inland Fishery of Open Water in Ogan Ilir Regency, 2015

Kecamatan/ Subdistrict	Sungai/River		Rawa/Lebak/Danau /Fresh Water Fond		Jumlah/Total	
	Luas/ Area (ha)	Produksi/ Produc- tion (ton)	Luas/ Area (ha)	Produksi/ Produc- tion (ton)	Luas/ Area (ha)	Produksi/ Produc- tion (ton)
(1)	(2)	(3)	(4)	(5)	(6)	(7)
010. Muara Kuang	76,26	216,284	2 532,67	324,426	2 608,93	540,710
011. Rambang Kuang	33,51	434,784	3 287,08	652,175	3 320,59	1 086,959
012. Lubuk Keliat	58,93	165,225	1 454,94	247,837	1 513,87	413,062
020. Tanjung Batu	136,35	164,312	4 418,70	246,467	4 555,05	410,779
021. Payaraman	33,51	0	1 077,73	0	1 111,24	0
030. Rantau Alai	99,37	162,684	3 125,42	244,025	3 224,79	406,709
031. Kandis	65,86	86,715	2 047,69	237,807	2 113,55	324,522
040. Tanjung Raja	35,82	119,476	1 939,92	179,214	1 975,74	298,690
041. Rantau Panjang	145,59	436,296	7 759,67	654,444	7 905,26	1 090,740
042. Sungai Pinang	61,24	132,023	3 233,20	198,035	3 294,44	330,058
050. Pemulutan	54,31	177,315	3 125,42	265,972	3 179,73	443,287
051. Pemulutan Selatan	131,73	446,231	7 490,24	669,347	7 621,96	1 115,578
052. Pemulutan Barat	33,51	118,052	1 886,03	177,079	1 919,54	295,131
060. Indralaya	103,99	309,459	5 765,87	464,189	5 869,86	773,648
061. Indralaya Utara	38,13	118,875	2 101,58	178,311	2 139,71	297,186
062. Indralaya Selatan	47,38	147,465	2 640,44	221,197	2 687,82	368,662
Jumlah/Total	1 155,49	3 235,195	53 886,60	4 960,525	55 042,09	8 195,721
2015	1 155,49	3 235,195	53 886,60	4 960,525	55 042,09	8 195,721
2014	1 155,49	1 707,266	53 886,60	6 490,493	55 042,09	8 197,759

Sumber: Dinas Peternakan Kabupaten Ogan Ilir

Source: Animal Husbandry and Fishery Service of Ogan Ilir Regency

Tabel
 —5.5.12. **Produksi Ikan Awetan di Kabupaten Ogan Ilir, 2012 - 2015**
Production of Durable Fishery in Ogan Ilir Regency, 2012-- 2015
 Table

Tahun/ <i>Year</i>	Ikan Asin	Ikan Asap
(1)	(2)	(3)
2012	3 486,55	1 075,00
2013	3 969,00	2 646,00
2014	5 000,00	3 200,00
2015	74 000,00	12 000,00
2016		
2017		
2018		

Sumber: Dinas Peternakan Kabupaten Ogan Ilir
 Source: *Animal Husbandry and Fishery Service of Ogan Ilir Regency*

*data 2016,2017,2018 belum tersedia

Tabel
— 5.5.13. **Produksi dan Harga Produsen Ikan Perairan Darat di Kabupaten Ogan Ilir, 2016 - 2017**
Table *Production and Producers Price in Land Fishery in Ogan Ilir Regency, 2016 – 2017*

Jenis Produksi/ Kind of Production	Produksi/ Production (ton)		Nilai Produksi/ Production of Price (Rp. 000)	
	2016	2017	2016	2017
(1)	(2)	(3)	(4)	(5)
1. Perikanan Darat/ <i>in Land Fishery</i>	7 789 411		175 948 060	
	8 195 721		146 140 660	
- Budidaya/ <i>Fish culture</i>				-
- Perairan Umum/ <i>Open Water</i>				-
	4 500		270 000	
2. Ikan Awetan/ <i>Durable Fishery</i>	7 000		315 000	
- Ikan Asapan				-
- Ikan Asin				-
3. Hasil Perikanan Lainnya/ <i>Another Fishery</i>	395 802		19 790 100	
- Udang Galah				-

Sumber: Dinas Peternakan Kabupaten Ogan Ilir
Source: Animal Husbandry and Fishery Service of Ogan Ilir Regency
Data 2016 belum tersedia

Tabel
— 5.5.14.
Table

Produksi dan Konsumsi Ikan di Kabupaten Ogan Ilir, 2015
Production and Consumption Fish in Ogan Ilir Regency, 2015

Kecamatan/ Subdistricts	Produksi/ Production (Kg)	Konsumsi/ Consumption (Kg)	Konsumsi (kg/kapita/ tahun)	Surplus/Minus (Kg)
(1)	(2)	(3)	(4)	(5)
010. Muara Kuang	627 070	877 898	42,73	-250 828
011. Rambang Kuang	1 222 400	1 711 360	80,90	-488 960
012. Lubuk Keliat	612 216	857 102	46,35	-244 886
020. Tanjung Batu	561 437	786 012	16,45	-224 575
021. Payaraman	9 736	13 630	0,56	-3 894
030. Rantau Alai	470 886	659 240	45,80	-188 354
031. Kandis	399 722	559 499	51,41	-159 777
040. Tanjung Raja	494 367	692 114	15,12	-197 747
041. Rantau Panjang	1 259 456	1 763 238	97,78	-503 782
042. Sungai Pinang	430 362	602 507	22,23	-172 145
050. Pemulutan	1 376 679	1 927 351	39,81	-550 672
051. Pemulutan Selatan	1 434 891	2 008 847	109,40	-573 956
052. Pemulutan Barat	664 957	930 940	65,38	-265 983
060. Indralaya	3 135 755	4 390 057	108,44	-1 254 302
061. Indralaya Utara	472 251	661 151	18,09	-188 900
062. Indralaya Selatan	2 812 947	3 938 126	167,36	-1 125 179
Jumlah/Total	15 854 470	22 379 072	52,04	-6 393 940
2015	15 854 470	22 379 072	52,04	-6 393 940
2014	15 854 470	10 597 302	24,83	5 257 168

Sumber: Dinas Peternakan Kabupaten Ogan Ilir

Source: Animal Husbandry and Fishery Service of Ogan Ilir Regency

Tabel 5.5.15. Jumlah Perahu/Kapal Menurut Kecamatan dan Jenis Kapal di Kabupaten Ogan Ilir (ton), 2015
Table 5.5.15. *Number of Boat by Subdistrict and Kind of Boat in Ogan Ilir Regency, 2015*

Kecamatan/ Subdistricts	Perahu Tanpa Motor	Perahu Motor Tempel	Kapal Motor
(1)	(2)	(3)	(4)
010. Muara Kuang	670	0	0
011. Rambang Kuang	518	0	0
012. Lubuk Keliat	207	0	0
020. Tanjung Batu	301	0	0
021. Payaraman	373	0	0
030. Rantau Alai	255	0	0
031. Kandis	91	0	0
040. Tanjung Raja	242	0	0
041. Rantau Panjang	237	0	0
042. Sungai Pinang	174	0	0
050. Pemulutan	306	0	0
051. Pemulutan Selatan	833	0	0
052. Pemulutan Barat	498	0	0
060. Indralaya	521	0	0
061. Indralaya Utara	187	0	0
062. Indralaya Selatan	901	0	0

Sumber: Dinas Peternakan Kabupaten Ogan Ilir
Source: *Animal Husbandry and Fishery Service of Ogan Ilir Regency*

<https://oganilirkab.bps.go.id>

HSN 2019

MENUJU INDONESIA MAJU
DENGAN SDM & DATA BERKUALITAS

JUMLAH PENDUDUK

KABUPATEN OGAN ILIR 5 TAHUN TERAKHIR INDUSTRI, PERTAMBANGAN DAN ENERGI

2018

213.219



2017

210.609



2016

207.798



2015

204.999



2014

202220



201608



**BADAN PUSAT STATISTIK
KABUPATEN OGAN ILIR**



Sensus
Penduduk
2020

#MencatatIndonesia
*Industry, Mining
and Energy*



0711 7583048



bps1610@gmail.com



oganilirkab.bps.go.id

<https://oganilirkab.bps.go.id>

6.1. INDUSTRI

Sektor industri khususnya industri besar dan sedang berperan cukup besar mendorong pertumbuhan ekonomi. Sifat industri ini yang cenderung padat modal dan teknologi berpeluang membentuk nilai tambah yang besar dengan pertumbuhan yang tinggi pula.

Pengelompokan industri berdasarkan jumlah tenaga kerja dibagi menjadi empat kelompok yakni industri besar, industri sedang, industri kecil, dan industri rumah tangga. Industri besar adalah industri yang menyerap 100 atau lebih pekerja, industri sedang/menengah adalah industri dengan jumlah tenaga kerja antara 20-99 orang. Adapun industri kecil memperkerjakan 5-19 orang dan industri rumah tangga adalah industri dengan kurang dari 5 pekerja.

Pada tahun 2015 di Kabupaten Ogan Ilir hanya terdapat 203 industri kecil, meningkat menjadi 217 industri kecil pada tahun 2016. Sebagian besar industri kecil ini berada di Kecamatan Tanjung Batu yang berjumlah 79 industri kecil yang dapat menampung tenaga kerja sebanyak 424 orang. Hal ini memberikan dampak positif dalam mengurangi jumlah pengangguran.

6.1. MANUFACTURING

Manufacturing sector, especially large and scale manufacturing industry has a significant role to encourage the growth of economic, because they tends to high capital and technology.

The grouping of manufacturing sector based on number of worker was divided into four categories: large, medium, small, and household/cottage manufacturing industries. Large-scale manufacturing is manufacturing establishment having at least 100 employees; medium industry is industry with 20 – 99 employees. Meanwhile small-scale manufacturing has 5 – 19 employees and household industry have 5 employees.

In the year of 2015, only 203 small industries existed in Ogan Ilir Regency. It's increased to 217 small industries in the following year of 2016. Most of them is located in Tanjung Batu Subdistrict as many as 79 small industries with 424 employees. It contributes positive effect in efforts to reduce unemployment.

INDUSTRI, PERTAMBANGAN, DAN ENERGI *MANUFACTURING, MINING, AND ENERGY*

Informasi industri kecil dari Dinas Perindustrian, Perdagangan, Koperasi, dan UKM mencatat bahwa jumlah industri sedang/menengah di Kabupaten Ogan Ilir tahun 2016 adalah 45 perusahaan dengan jumlah tenaga kerja yang terserap sebanyak 7.653 pekerja. Berdasarkan wilayah, sekitar 42,22 persen unit usaha tersebut berada di Kecamatan Indralaya Utara dan menyerap 50,52 persen dari total pekerja industri sedang/menengah.

6.2. PERTAMBANGAN

Potensi energi di Kabupaten Ogan Ilir cukup besar dan beragam namun terbatas, maka dalam pemanfaatannya harus direncanakan, diintegrasikan, dan dikonsolidasikan secara optimal dan dapat dimanfaatkan bagi sebesar-besarnya kesejahteraan masyarakat.

Data yang diperoleh dari dinas Pertambangan, Energi, dan Lingkungan Hidup menunjukkan bahwa dari beberapa lokasi penambangan (sumur) yang memproduksi di tahun 2015 menghasilkan sebanyak 1.184.768,73 BBLs minyak bumi.

Information about medium industry from Small and Medium Business, Cooperation, Trade and Industry Office of Ogan Ilir Regency in 2016 recorded that there are 45 factories in Ogan Ilir with 7,653 employees. Based on its region, it's about 42.22 percent of those industries are located within Indralaya Utara Subdistrict and it absorbed 50,52 percent of total employees of medium industry.

6.2. MINING

The potency of energy in Ogan Ilir is big and various but limited. Hence, its exploiting has to be planned well, integrated and consolidated optimally and can be exploited for the prosperity of society.

Based on data from mining, energy and environment office, it is indicated that from the mining location yield on 2015 is about 1,184,768.73 BBLs petroleum.

Salah satu jenis bahan galian Golongan C yang diproduksi di Kabupaten Ogan Ilir adalah pasir, yang cukup berpotensi untuk dikembangkan, dengan produksi kurang lebih 52.333,41 m³ di tahun 2015 atau menurun dari tahun 2014 sebesar 123.915,09 m³.

6.3. AIR MINUM

Ketersediaan air bersih yang sehat dibutuhkan masyarakat. Volume air bersih yang disalurkan pada pelanggan pada tahun 2016 mencapai 1.691 926 m³, naik sekitar 8 persen dibandingkan tahun 2017. Sekitar 96,03 persen dari seluruh air yang disalurkan dikonsumsi oleh pelanggan rumah tangga, pelanggan sosial (umum dan khusus) sebesar 1,23 persen, pelanggan niaga sebesar 1,14 persen, dan pelanggan instansi pemerintah sebesar 1,58 persen.

Jumlah desa yang telah terjangkau layanan air minum dari Perusahaan Daerah Air Minum pada tahun 2018 mengalami kenaikan sebesar 1,02 persen atau tercatat sebesar 48 desa.

One of dig materials that produced in Ogan Ilir is sand which has good enough potency to be developed, with the production 52,333.41 m³ on 2015 or decreased from previous year 123,915.09 m³.

6.3 WATER SUPPLY

The availability of healthy clean water is needed by the community. The volume of clean water supplied to customers in 2016 reached 1,691 926 m³, up around 8 percent compared to 2017. Around 96.03 percent of all water supplied was consumed by household customers, social customers (general and special) by 1.23 percent, commercial customers 1.14 percent, and government agency customers 1.58 percent.

The number of villages that have been reached by drinking water services from the Regional Water Supply Company in 2018 has increased by 1.02 percent or recorded at 48 villages.

**INDUSTRI,
PERTAMBANGAN, DAN ENERGI**
MANUFACTURING, MINING, AND ENERGY

Tabel 6.1.1. Jumlah Perusahaan Industri Menurut Tenaga Kerja di Kabupaten Ogan Ilir, 2016
Number of Industrious Establishment by Person Engaged in Ogan Ilir Regency, 2016

Kecamatan/ Subdistricts (1)	Jumlah Perusahaan/Number of Establishment	
	Jumlah Tenaga Kerja/ Number of Person Engaged 5 - 19 (2)	Jumlah Tenaga Kerja/ Number of Person Engaged ≥ 20 (3)
	010. Muara Kuang	4
011. Rambang Kuang	13	2
012. Lubuk Keliat	0	0
020. Tanjung Batu	79	4
021. Payaraman	2	1
030. Rantau Alai	0	0
031. Kandis	0	0
040. Tanjung Raja	20	2
041. Rantau Panjang	6	0
042. Sungai Pinang	2	0
050. Pemulutan	66	13
051. Pemulutan Selatan	2	1
052. Pemulutan Barat	0	0
060. Indralaya	7	2
061. Indralaya Utara	9	19
062. Indralaya Selatan	7	9
Jumlah/Total	217	45
2015	203	33
2014	198	29

Sumber: Dinas Koperasi, UMKM, Industri dan Perdagangan Kab Ogan Ilir

Source: Cooperation, Small and Midle Establishment, and Trade Service of Ogan Ilir Regency

Tabel Jumlah Perusahaan Industri dengan Tenaga Kerja 5-19 Orang di
 — 6.1.2. Kabupaten Ogan Ilir, 2016
Table *Number of Industrious Establishment by Person Engaged 5 -19 in
 Ogan Ilir Regency, 2016*

Kecamatan/ Subdistricts	Jumlah/Total	
	Perusahaan/ Establishment	Tenaga Kerja/ Number of Person Engaged
(1)	(2)	(3)
010. Muara Kuang	4	32
011. Rambang Kuang	13	91
012. Lubuk Keliat	0	0
020. Tanjung Batu	79	424
021. Payaraman	2	30
030. Rantau Alai	0	0
031. Kandis	0	0
040. Tanjung Raja	20	106
041. Rantau Panjang	6	33
042. Sungai Pinang	2	10
050. Pemulutan	66	375
051. Pemulutan Selatan	2	10
052. Pemulutan Barat	0	0
060. Indralaya	7	45
061. Indralaya Utara	9	36
062. Indralaya Selatan	7	56
Jumlah/Total	217	1248
2015	203	1 132
2014	198	1 086

Sumber: Dinas Koperasi, UMKM, Industri dan Perdagangan Kab Ogan Ilir

Source: Cooperation, Small and Midle Establishment, and Trade Service of Ogan Ilir Regency

**INDUSTRI,
PERTAMBANGAN, DAN ENERGI**
MANUFACTURING, MINING, AND ENERGY

Tabel
— 6.1.3. Jumlah Perusahaan Industri dengan Tenaga Kerja ≥ 20 Orang
di Kabupaten Ogan Ilir, 2016
Table
*Number of Industrious Establishment by Person Engaged ≥ 20 in Ogan
Ilir Regency, 2016*

Kecamatan/ Subdistricts (1)	Jumlah/Total	
	Perusahaan/ Establishment (2)	Tenaga Kerja/ Number of Person Engaged (3)
010. Muara Kuang	1	146
011. Rambang Kuang	2	135
012. Lubuk Keliat	4	1616
020. Tanjung Batu	0	0
021. Payaraman	1	105
030. Rantau Alai	0	0
031. Kandis	0	0
040. Tanjung Raja	2	93
041. Rantau Panjang	0	0
042. Sungai Pinang	0	0
050. Pemulutan	13	1591
051. Pemulutan Selatan	1	23
052. Pemulutan Barat	0	0
060. Indralaya	2	57
061. Indralaya Utara	19	3867
062. Indralaya Selatan	0	0
Jumlah/Total	45	7653
2015	33	7 167
2014	31	7 107

Sumber: Dinas Koperasi, UMKM, Industri dan Perdagangan Kab Ogan Ilir

Source: Cooperation, Small and Midle Establishment, and Trade Service of Ogan Ilir Regency

Tabel Jumlah Perusahaan Industri dengan Tenaga Kerja \geq 20 Orang
 — 6.1.4. Menurut Jenis Kegiatan dan Nilai Produksi di Kabupaten Ogan Ilir, 2015 – 2016
Table *Number of Industrious Establishment by Person Engaged \geq 20 by Kind of Activities and Production Value in Ogan Ilir Regency, 2015 – 2016*

Jenis Kegiatan/ Kind of Activities	Perusahaan Establishments		Tenaga Kerja Employee		Nilai Produksi Production Value	
	2015	2016	2015	2016	2015	2016
(1)	(2)	(3)	(4)	(5)	(6)	(7)
01. Sawmill	0	0	0		0	0
02. Moulding	2	3	598		678	0
03. Plywood	3	4	1 401		1501	0
04. Veneer	1	2	1 021		1325	0
05. SIR/CR	0	0	0		0	0
06. Karet (Slab)	2	2	151		167	0
07. Tapioka	0	0	0		0	0
08. Minyak Goreng Sawit	0	0	0		0	0
09. RSS/CPO	2	3	169		296	0
10. Batu Bata	0	0	0		0	0
11. Genteng	0	0	0		0	0
12. Kantong Plastik	1	1	70		86	0
13. Alat-alat Rumah Tangga (Plast)	0	0	0		0	0
14. G l u e	0	0	0		0	0
15. Slap Pensil	0	0	0		0	0
16. Reparasi/Galangan	0	0	0		0	0
17. Udang Beku (<i>Cold Storage</i>)	1	1	336		347	0
18. Limun	0	0	0		0	0
19. Bihun	0	0	0		0	0
20. Ikan Asin	0	0	0		0	0

**INDUSTRI,
PERTAMBANGAN, DAN ENERGI**
MANUFACTURING, MINING, AND ENERGY

Lanjutan Tabel/Continued Table 6.1.4.

Jenis Kegiatan/ Kind of Activities	Perusahaan Establishments		Tenaga Kerja Employee		Nilai Produksi Production Value	
	2015	2016	2015	2016	2015	2016
(1)	(2)	(3)	(4)	(5)	(7)	(8)
21. S e n g	0	0	0		0	0
22. Kopi Bubuk	0	0	0		0	0
23. Industri Kertas/ Kardus Bekas	1	1	726		736	0
24. Industri Komponen Meubel	0	0	0		0	0
25. Industri Dempul	0	0	0		0	0
26. Industri Air Mineral	0	0	0		0	0
27. Industri Propil	0	0	0		0	0
28. Industri Kopra	0	0	0		0	0
29. Industri Gula	1	1	955		1019	0
30. Industri Gula Merah	0	0	0		0	0
31. Industri Anyaman Rotan	0	0	0		0	0
32. Industri Arang Tempurung	0	0	0		0	0
33. Industri Latexs	0	0	0		0	0
34. Industri Kimia (Asam Sulfat)	1	1	137		146	0
35. Industri Gas Acetylene	1	1	20		37	0
36. Gas Elpiji	1	3	990		1132	0
37. Karoseri Mobil	1	1	38		45	0
38. Penyohohan Beras	9	11	525		540	0
Jumlah/Total	27	35	7 167		8055	0

Sumber: Dinas Koperasi, UMKM, Industri dan Perdagangan Kab Ogan Ilir

Source: Cooperation, Small and Midle Establishment, and Trade Service of Ogan Ilir Regency

Tabel Jumlah Perusahaan Industri Kerajinan Binaan di Kabupaten Ogan Ilir, 2016
 — 6.1.5. *Number of Industrious Establishment Development in Ogan Ilir Regency, 2016*
Table

Kecamatan/ Subdistricts	Jenis Kerajinan/ Kind of Industrious	Pengrajin/ Industrious (UU)	Tenaga Kerja/ Person Engaged
(1)	(2)	(3)	(4)
010. Muara Kuang	- Anyaman Bambu	21	21
	- Anyaman Pandan Purun	0	0
	- Kerajinan Tenun Songket	16	16
011. Rambang Kuang	- Anyaman Bambu	48	48
	- Anyaman Pandan Purun	27	27
012. Lubuk Keliat	- Anyaman Bambu	0	0
	- Anyaman Pandan Purun	0	0
	- Kerajinan Bubut Kayu	0	0
020. Tanjung Batu	- Anyaman Bambu	26	27
	- Kerajinan Daun Nipah	14	14
	- Kerajinan Emas/Perak	172	172
	- Kerajinan Tenun Songket	375	375
	- Anyaman Purun	55	55
	- Anyaman Rumbia	28	28
	- Aluminium	*	*
- Pandai Besi	*	*	
021. Payaraman	- Hiasan Pengantin	*	*
	- Kerajinan Bubut Kayu	0	0
	- Anyaman Bambu	15	15
	- Kerajinan Akar Kayu	0	0
030. Rantau Alai	- Anyaman Purun	1	11
	- Anyaman Bambu	0	0
	- Anyaman Rotan	0	0
031. Kandis	- Anyaman Pandan Purun	0	0
	- Anyaman Rumbia	13	13
	- Anyaman Rotan	0	0
	- Kerajinan Tenun Songket	0	18
040. Tanjung Raja	- Kerajinan Tenun Songket	18	18
	- Anyaman Bambu	31	31
	- Kerajinan Daun Nipah	34	34
	- Anyaman Rumbia	25	25
	- Penjahit Pakaian		

*data tidak tersedia

INDUSTRI, PERTAMBANGAN, DAN ENERGI

MANUFACTURING, MINING, AND ENERGY

Lanjutan Tabel/Cotinued Table 6.1.5.

Kecamatan/ Subdistricts	Jenis Kerajinan/ Kind of Industrious	Pengrajin/ Industrious (UU)	Tenaga Kerja/ Person Engaged
(1)	(2)	(3)	(4)
041. Rantau Panjang	- Anyaman Bambu	0	0
	- Kerajinan Daun Nipah	13	13
	- Anyaman Rumbia	27	27
	- Kerajinan Tenun Songket	168	168
042. Sungai Pinang	- Anyaman Bambu	19	19
	- Anyaman Pandan Purun	0	0
050. Pemulutan	- Kerajinan Bubut Kayu	0	0
	- Kerajinan Daun Nipah	21	21
	- Anyaman Pandan Purun	31	31
	- Kerajinan Bubut Kayu	0	0
	- Kerajinan Tenun Songket	346	346
	- Anyaman Rumbia	7	7
051. Pemulutan Selatan	- Anyaman Daun Nipah	21	21
	- Anyaman Pandan Purun	0	0
	- Kerajinan Bubut Kayu	0	0
	- Kerajinan Tenun Songket	671	671
052. Pemulutan Barat	- Anyaman Bambu	0	0
	- Anyaman Pandan Purun	0	0
	- Kerajinan Tenun Songket	807	807
	- Anyaman Rumbia	9	9
060. Indralaya	- Anyaman Bambu	9	9
	- Anyaman Rumbia	29	29
	- Anyaman Daun Nipah	19	19
	- Kerajinan Tenun Songket	629	629
	- Anyaman Lidi/Pengilar	15	15
061. Indralaya Utara	- Anyaman Bambu	0	0
	- Anyaman Rumbia	27	27
	- Anyaman Daun Nipah	31	31
	- Kerajinan Tenun Songket	74	74
	- Anyaman Lidi/Pengilar	17	17
062. Indralaya Selatan	- Anyaman Bambu	0	0
	- Anyaman Rumbia	23	23
	- Kerajinan Tenun Songket	175	175

Sumber: Dinas Koperasi, UMKM, Industri dan Perdagangan Kab Ogan Ilir

Source: Cooperation, Small and Midle Establishment, and Trade Service of Ogan Ilir Regency

Tabel Jumlah Usaha Industri Menurut Jenisnya di Kabupaten Ogan Ilir, 2013 - 2016
 — 6.1.6. *Number of Industrious by kind in Ogan Ilir Regency, 2013 - 2016*
Table

No.	Uraian/Description	Banyaknya Industri/ Number of Industrious			
		2013	2014	2015	2016
(1)	(2)	(3)	(4)	(5)	(6)
1.	Batu Bata/Genting	153	143	143	145
2.	Panglong Kayu/Sawmill	0	0	0	0
3.	Makanan/Food	1 283	1 501	1 501	1503
4.	Minuman/Drink	32	53	53	57
5.	Tenun Adat Kain Songket	2 131	2 695	3 235	3435
6.	Pandai Besi/Blacksmith	441	447	447	449
7.	Pandai Emas	48	50	172	172
8.	Pandai Aluminium	81	80	63	63
9.	Anyaman Bambu	140	141	141	143
10.	Anyaman Rotan	0	0	0	42
11.	Anyaman Purun	147	102	102	105
12.	Anyaman Kawat	14	26	26	27
13.	Jala Jaring	36	79	79	81
14.	Meubel/Kusen	58	66	66	73
15.	Kusen	63	63	63	67
Jumlah/Total		4 627	5 446	6 091	6362

Sumber: Dinas Koperasi, UMKM, Industri dan Perdagangan Kab Ogan Ilir

Source: Cooperation, Small and Midle Establishment, and Trade Service of Ogan Ilir Regency

**INDUSTRI,
PERTAMBANGAN, DAN ENERGI**
MANUFACTURING, MINING, AND ENERGY

Tabel
— 6.1.7. **Jumlah Perusahaan Makanan/ Minuman dan Bukan Makanan/
Minuman di Kabupaten Ogan Ilir, 2016**
*Number of Industrious Food/Drink and Non Food/Drink
in Ogan Ilir Regency, 2016*

No.	Industri/ Industry	Usaha/ Establishment		Tenaga Kerja/Person Engaged				Jumlah/ Total
		Terdaftar /Listed	Aktif/ Active	WNI		WNA		
				Lk	Pr	Lk	Pr	
(1)	(2)	(3)	(4)	(5)	(6)	(7)	(8)	(9)
Makanan/Minuman								
1	Es Batu/ <i>Ice</i>	0	0	0	0	0	0	0
2	Es Lilin/ <i>Candle Ice</i>	0	0	0	0	0	0	0
3	Ikan Asin	29	29	80	40	0	0	178
4	Roti/Kue / <i>Bread/ Cake</i>	38	38	20	70	0	0	166
5	Mie Bihun	0	0	0	0	0	0	0
6	Kecap/ <i>Ketchup</i>	2	2	8	0	0	0	12
7	Tahu/Tempe	9	9	36	0	0	0	54
Bukan Makanan/Minuman								
1	Barang dari Kayu	53	53	100	0	0	0	206
2	Barang dari Lainnya/ <i>Other Goods</i>	220	220	390	0	0	0	830
Jumlah/Total		351	351	634	110	0	0	1446
2015		343	343	621	97	0	0	1404
2014		311	311	598	88	0	0	1308

Sumber: Dinas Koperasi, UMKM, Industri dan Perdagangan Kab Ogan Ilir
Source: Cooperation, Small and Midle Establishment, and Service Trade of Ogan Ilir Regency

Tabel Jumlah Sumur dan Produksi Minyak Berdasarkan Struktur di Kabupaten Ogan Ilir, 2015
6.2.1. *Number of Well and Crude Oil Production Based on The Structure In Ogan Ilir Regency, 2015*
Table

Struktur/ Structure	Jumlah Sumur/Number of Well					Produksi (BOPD)
	Produksi /Production	Injeksi /Injection	Suspended /Suspended	Abandoned /Abandone	Total /Total	
(1)	(2)	(3)	(4)	(5)	(6)	(7)
01. OGAN	20	-	17	-	37	2 426,56
02. TJ. MIRING BARAT	-	-	6	9	15	0
03. TJ. TIGA TIMUR	21	-	38	-	59	199,36
04. TJ. TIGA BARAT	2	-	3	58	63	0
05. TAMPA	-	-	-	1	1	0
06. BUNIAN	1	-	1	-	2	327,16
07. TJ. MIRING TIMUR	4	-	5	3	11	59,50
08. MANDALA	-	-	-	3	3	0
09. TANGAI	1	-	4	-	4	200,00
Jumlah/Total	49	0	74	74	195	3 212,58
2015	49	0	74	74	195	3 212,58
2014	48	0	74	74	190	1 296 801,75

Sumber: Dinas Pertambangan, Energi, dan Lingkungan Hidup Kabupaten Ogan Ilir

Source: Representative Office of Department of Mining, Energy and Life Environment in Ogan Ilir Regency

*berdasarkan surat dinas energy dan sumber daya mineral UPTD Regional VII No 540/20/DESM/R.VII-2/2019

Tidak dapat memenuhi permintaan data tersebut.

**INDUSTRI,
PERTAMBANGAN, DAN ENERGI**
MANUFACTURING, MINING, AND ENERGY

Tabel
— 6.2.2. **Produksi Minyak di Kabupaten Ogan Ilir, 2015**
Crude Oil Production in Ogan Ilir Regency, 2015
Table

Bulan/Months	Sumber/Source (BBLs)				TOTAL
	PERTAMINA	TAC RETCO PRIMA ENERGI	KSO FORMASI SUMATERA ENERGY	KSO COOPER ENERGY	
(1)	(2)	(3)	(4)	(5)	(6)
01. Desember 2015/ <i>December 2015</i>	92 598,72	1 753,77	11 754,80	10 655,92	116 763,21
02. Januari/ <i>January</i>	90 653,73	1,853,60	13 333,50	10 725,85	116 566,68
03. Februari/ <i>February</i>	75 988,85	1 209,41	11 162,68	9 263,87	97 624,81
04. Maret/ <i>March</i>	78 851,27	1 616,17	10 350,64	9 919,60	100 737,68
05. April/ <i>April</i>	79 123,17	1 469,49	9 293,36	9 885,62	99 771,64
06. Mei/ <i>May</i>	69 918,70	1 669,57	9 153,63	18 762,75	99 504,65
07. Juni/ <i>June</i>	71 374,48	1 537,24	6 939, 11	19 387,96	99 238,79
08. Juli/ <i>July</i>	77 144,68	1 561,59	755,17	22 748,61	102 210,05
09. Agustus/ <i>August</i>	67 607,62	1 742,24	24,18	22 290,25	91 664,29
10. September/ <i>September</i>	62 424,49	1 509,45	0,45	20 531,05	84 465,44
11. Oktober/ <i>October</i>	62 504,87	1 545,25	0,02	24 585,84	88 635,98
12. November/ <i>November</i>	57 504,25	4 252,25	0,00	21 658,37	83 414,87
Jumlah/Total	885 694,83	21 720,03	72 767,54	192 415,75	1 184 768,73
2015	885 694,83	21 720,03	72 767,54	192 415,75	1 184 768,73
2014	1 014 339,76	23 041,48	158 479,04	100 941,47	1 296 801,75

Sumber: Dinas Pertambangan, Energi, dan Lingkungan Hidup Kabupaten Ogan Ilir
Source: Representative Office of Department of Mining, Energy and Life Environment in Ogan Ilir Regency

Keterangan/ Note: - BBLs = Barrel (158,8 Liter/ Litre)
- Kabupaten Ogan Ilir sebagai penghasil Migas mulai tahun 2006.
(Surat Mendagri No. 545/031/BAKD/2005 tanggal 28 Juli 2005)

*berdasarkan surat dinas energy dan sumber daya mineral UPTD Regional VII
No 540/20/DESM/R.VII-2/2019

Tidak dapat memenuhi permintaan data tersebut.

Tabel Realisasi Produksi Bahan Galian Golongan C di Kabupaten Ogan Ilir (M³), 2014- 2018
 — 6.2.3. *Realization of Quarrying Production in Ogan Ilir Regency (M³), 2012-2018*
Table 6

Jenis Bahan Galian/ <i>Kind of Quarrying Out put</i>	Tahun/Years				
	2012	2013	2014	2015	2016*
(1)	(2)	(3)	(4)	(5)	(6)
01. Tanah Urug	190 330,24	286 473,77	153 736,61	569 675,44	
02. Tanah Liat/Clay	1 419,00	2 536,22	476,89	275,39	
03. Pasir/Sand	30 107,00	119 755,61	123 915,09	52 333,41	
04. Koral/Gravell	-	37 049,73	23 376,40	91 465,37	

Sumber: Dinas Pertambangan, Energi, dan Lingkungan Hidup Kabupaten Ogan Ilir
 Source: *Representative Office of Department of Mining, Energy and Life Environment in Ogan Ilir Regency*

*berdasarkan surat dinas energy dan sumber daya mineral UPTD Regional VII
 No 540/20/DESM/R.VII-2/2019
 Tidak dapat memenuhi permintaan data tersebut.

Tabel
— 6.3.1. Jumlah Pelanggan dan Volume Air Bersih yang Disalurkan Menurut Kategori Pelanggan di Kabupaten Ogan Ilir, 2018
Table
Number of Customers and Water Supply Based on Category of Customers in Ogan Ilir Regency, 2018

Kategori/ Category	Jumlah Pelanggan/ Number of Customers	Volume Air Bersih yang Disalurkan (m3)	Nilai/Value (rupiah)
(1)	(2)	(3)	(4)
1. Sosial Umum/ <i>General Social</i>	52	17.472	19.960.560
2. Sosial Khusus/ <i>Special Social</i>	78	33.870	60.733.700
3. Rumah Tangga/ <i>Household</i>	10.072	1.462.211	41.750.511.545
4. Instansi Pemerintah/ <i>Government Institution</i>	166	157.314	671.913.435
5. Niaga Kecil	120	21.059	120.034.480
6. Tangki dsb nya			
Jumlah/Total	10 488	1 691 926	42 623 153 720

Sumber: PDAM Kabupaten Ogan Ilir

Source: PDAM Regional Water Supply Establishment of Ogan Ilir Regency

Tabel
— **6.3.2.**
Table

**Jumlah Pemakaian Air dan Nilai Pemakaian per Bulan Pada PDAM
di Kabupaten Ogan Ilir, 2018**
***Number of Water Supply Application and Values Per Month of PDAM
of Ogan Ilir Regency, 2018***

Bulan/Month	Pemakaian Air/Water Supply Applications (m3)	Nilai/Values (Rp.)
(1)	(2)	(3)
01. Januari/January	126.501	420.550.720
02. Februari/February	141.382	471.467.345
03. Marer/March	127.974	433.580.050
04. April/April	137.270	469.320.825
05. M e i/M a y	138.728	461.696.840
06. J u n i/J u n e	153.518	504.707.370
07. J u l i/J u l y	152.111	500.699.830
08. Agustus/August	153.694	509.553.500
09. September/September	146.179	480.844.955
10. Oktober/October	142.354	474.507.470
11. November/November	157.185	469.504.635
12. Desember/December	130.942	426.720.180
Jumlah/Total	1.707.838	5.623.153.720

Sumber: PDAM Kabupaten Ogan Ilir

Source: PDAM Regional Water Supply Establishment of Ogan Ilir Regency

**INDUSTRI,
PERTAMBANGAN, DAN ENERGI**
MANUFACTURING, MINING, AND ENERGY

Tabel
— 6.3.3. Jumlah dan Nilai Produksi PDAM Kabupaten Ogan Ilir, 2016-2018
Number and Production Values of PDAM of Ogan Ilir Regency, 2016-2018
Table

Uraian/ <i>Descriptions</i>	Satuan/ <i>Unit</i>	Jumlah/ <i>Total</i>		
		2016	2017	2018
(1)	(2)	(3)	(4)	(5)
1. Produksi/ <i>Production</i>				
1. Produksi Air Minum/ <i>Drinking Water Production</i>	M ³	3.220.020,00	2.798.073,41	2.799.477
1. Air yang Didistribusikan/ <i>Distribution</i>	M ³	2.577.753,90	2.480.216,27	2.456.147
1.3. Air Yang Terjual/ <i>Selling</i>	M ³	1.868.284,00	1.778.910,00	1.691.926
2. Harga Jual per Satuan/ <i>Unit Selling Cost</i>	M ³	1.100,00	1.595	
3. Nilai Produksi/ <i>Production Cost</i>	Rp.	3.064.992.004,15	4.124.542.149	
4. Nilai Penjualan/ <i>Selling Cost</i>	Rp.	3.117.323.600,00	2.871.264.992	
5. Pendapatan/Penerimaan Lainnya / <i>Other Revenues</i>	Rp.	1.156.463.356,00	2.871.264.992	5.623.153.72 0

Sumber: PDAM Kabupaten Ogan Ilir
Source: PDAM Regional Water Supply Establishment of Ogan Ilir Regency

Tabel Jumlah Desa yang Telah Terjangkau Layanan Air Minum di Kabupaten Ogan Ilir, 2015-2018
6.3.4. *Number of Villages to Reach Out For Water Supply in Ogan Ilir Regency, 2015-2018*
Table

Kecamatan/ Subdistricts (1)	Jumlah Desa / Number of Villages			
	2015 (2)	2016 (3)	2017 (4)	2018 (5)
010. Muara Kuang		2	4	4
011. Rambang Kuang				
012. Lubuk Keliat	2	2	2	2
020. Tanjung Batu	2	2	2	2
021. Payaraman	1	1	1	1
030. Rantau Alai	3	3	3	3
031. Kandis	1	1	1	1
040. Tanjung Raja	6	6	6	6
041. Rantau Panjang	5	6	6	6
042. Sungai Pinang	10	10	10	10
050. Pemulutan			2	3
051. Pemulutan Selatan				
052. Pemulutan Barat				
060. Indralaya	5	6	6	6
061. Indralaya Utara	1	1	1	1
062. Indralaya Selatan	3	3	3	3
Jumlah/Total	39	41	47	48

Sumber: PDAM Kabupaten Ogan Ilir

Source: PDAM Regional Water Supply Establishment of Ogan Ilir Regency

<https://oganilirkab.bps.go.id>

PERDAGANGAN *Trade*



7

<https://oganilirkab.bps.go.id>

7.1. PERDAGANGAN

Sektor perdagangan memberikan kontribusi penting dalam kancah perekonomian Kabupaten Ogan Ilir. Semakin banyak usaha yang tercipta, akan semakin banyak pula tenaga kerja yang terserap.

Jenis perusahaan yang dirinci menurut KLUI yang terdaftar pada dinas Tenaga Kerja dan Transmigrasi Kabupaten Ogan Ilir selama tahun 2016 adalah 133, meningkat dari tahun sebelumnya sebesar 5,56 persen. Sebanyak 46,03 persen dari 126 usaha tersebut bergerak di sektor perdagangan, eceran, rumah makan, dan hotel. Kemudian disusul sektor keuangan, asuransi, usaha perusahaan, tanah serta jasa perusahaan sebesar 17,46 persen.

Berdasarkan jumlah tanda daftar usaha perdagangan (TDUP), selama tahun 2016 tercatat 121 perusahaan (turun 17,69 persen dari tahun 2015).

7.1. TRADE

Trade sector gives contribution for economic development of a certain region. The more the trade created; the more labour involved.

Specified according to the type of company that is listed on the official KLUI of Manpower and Transmigration of Ogan Ilir Regency during 2016 was 133, increased from the previous year by 5.56 percent. As many as 46.03 percent of the 126 businesses engaged in trade, retail, restaurants, and hotels. Then followed the financial sector, insurance, business enterprise, land and services companies at 17.46 percent.

Based on the amount of trading business registration certificate (TDUP), during the year 2016 the company registered 121 (decreased 17.69 percent from 2015).

PERDAGANGAN

TRADE

Tabel
— 7.1.1.
Table

Jumlah Perusahaan Menurut Bentuk Badan Hukum di Kabupaten Ogan Ilir,
2012 - 2016
*Number of Establishments by Type of Business Entity in Ogan Ilir Regency,
2012 - 2016*

	Tipe Badan Hukum/ Type of Business Entity	Jumlah/Total				
		2012	2013	2014	2015	2016
	(1)	(2)	(3)	(4)	(5)	(6)
1.	Perseroan Terbatas (PT)	32	48	34	21	33
2.	Koperasi	15	16	1	3	3
3.	Perusahaan Comanditer (CV)	66	101	42	29	44
4.	Firma (Fa)	-	-	-	-	-
5.	Perusahaan Otobis (PO)	-	-	-	-	-
6.	Badan Usaha Lain (BUL)	-	-	-	-	-
7.	Perusahaan Perorangan (PO)	103	94	87	94	134
Jumlah/Total		216	259	164	147	212

Sumber: Dinas Koperasi, UMKM, Industri dan Perdagangan Kab. Ogan Ilir

Source: Cooperation, Small and Midle Establishment, and Trade Service of Ogan Ilir Regency

- Data 2018 belum tersedia

Tabel
— 7.1.2.
Table

**Jumlah Tanda Daftar Perusahaan (TDP) yang Diterbitkan
Menurut Usaha Tiap Bulan di Kabupaten Ogan Ilir, 2016**
*Number of TDP Created by Establishment per Month in Ogan Ilir
Regency, 2016*

Bulan/ Months	Usaha/Establishment						Jumlah/ Total
	PT	KOP	CV	Fa	PO	BUL	
(1)	(2)	(3)	(4)	(5)	(6)	(7)	(8)
01. Januari/January	8	1	6	-	17	-	32
02. Februari/February	3	2	5	-	14	-	24
03. Maret/March	-	-	8	-	12	-	20
04. April/April	2	-	3	-	9	-	14
05. Mei/May	2	-	4	-	11	-	17
06. Juni/Juni	2	-	3	-	8	-	13
07. Juli/July	2	-	1	-	9	-	12
08. Agustus/August	2	-	5	-	16	-	23
09. September/September	1	-	1	-	10	-	12
10. Oktober/October	6	-	3	-	2	-	11
11. November/November	2	-	1	-	11	-	14
12. Desember/December	3	-	5	-	12	-	20
Jumlah/Total	33	3	45	-	131	-	212
2015	21	3	29	-	94	-	147
2014	34	1	42	-	87	-	164

Sumber: Dinas Koperasi, UMKM, Industri dan Perdagangan Kab. Ogan Ilir
Source: Cooperation, Small and Midle Establishment, and Trade Service of Ogan Ilir Regency

PERDAGANGAN TRADE

Tabel
— 7.1.3.
Table

Jumlah Tanda Daftar Usaha Perdagangan (TDUP) yang Diterbitkan Menurut Golongan Usaha di Kabupaten Ogan Ilir, 2009 – 2016
Number of TDUP by Type of Trade Establishment in Ogan Ilir Regency, 2009 – 2016

Golongan Usaha/ Type of Establishment	Tahun/Year							
	2009	2010	2011	2012	2013	2014	2015	2016
(1)	(2)	(3)	(4)	(5)	(6)	(7)	(8)	(9)
1. Perusahaan Kecil/ Small Establishment	124	197	173	193	93	130	124	93
2. Perusahaan Sedang/ Medium Establishment	-	8	13	11	34	18	22	27
3. Perusahaan Besar/ Large Establishment	6	-	-	-	9	1	1	1

Sumber: Dinas Koperasi, UMKM, Industri dan Perdagangan Kab. Ogan Ilir

Source: Cooperation, Small and Midle Establishment, and Trade Service of Ogan Ilir Regency

Tabel
7.1.4. **Jumlah Pedagang Menurut Kecamatan di Kabupaten Ogan Ilir, 2016**
Number of Merchants by Subdistrict in Ogan Ilir Regency, 2016

Kecamatan Subdistrict	Pedagang Besar Wholesaler	Pedagang Menengah Medium Trader	Pedagang Kecil Small Trader
(1)	(2)	(3)	(4)
010. Muara Kuang	-	-	1
011. Rambang Kuang	-	-	3
012. Lubuk Keliat	-	-	3
020. Tanjung Batu	-	-	5
021. Payaraman	-	-	4
030. Rantau Alai	-	-	1
031. Kandis	-	1	-
040. Tanjung Raja	-	2	17
041. Rantau Panjang	-	-	1
042. Sungai Pinang	-	-	3
050. Pemulutan	-	7	8
051. Pemulutan Selatan	-	-	1
052. Pemulutan Barat	-	-	1
060. Indralaya	1	7	30
061. Indralaya Utara	-	9	18
062. Indralaya Selatan	-	1	7
Jumlah/Total	1	27	93

Sumber: Dinas Koperasi, UMKM, Industri dan Perdagangan Kab. Ogan Ilir
Source: Cooperation, Small and Midle Establishment, and Trade Service of Ogan Ilir Regency

PERDAGANGAN TRADE

Tabel
— 7.1.5.
Table

Jumlah Sarana Perdagangan Menurut Jenisnya di Kabupaten Ogan Ilir,
2012 - 2016
*Number of Trading Facilities by Type of Facility in Ogan Ilir Regency,
2012 - 2016*

	Sarana Perdagangan <i>Trading Facilities</i>	Jumlah/Total				
		2012	2013	2014	2015	2016
	(1)	(2)	(3)	(4)	(5)	(6)
1.	Pasar/Market	29	30	30	30	30
2.	Toko/Store	97	97	97	97	97
3.	Kios	792	792	792	792	792
4.	Warung	2 172	2 116	2 516	2 516	2516
	Jumlah/Total	3 090	3 035	3 435	3 435	3435

Sumber: Kantor Pengelolaan Pasar Kabupaten Ogan Ilir
Source: Market Management Office in Ogan Ilir Regency

Tabel 7.1.6. Jumlah Pasar dan Sarana Menurut Kecamatan di Kabupaten Ogan Ilir, 2015
Number of Market and Trader by Subdistrict in Ogan Ilir Regency, 2015

Kecamatan/ Subdistrict	Jumlah Pasar/ Number of Market	Sarana/Facility			Jumlah/ Total
		RUKO	Kios/Kios	Los/ Market Stall	
(1)	(2)	(3)	(4)	(5)	(6)
010. Muara Kuang	2	-	58	228	286
011. Rambang Kuang	4	-	-	410	410
012. Lubuk Keliat	5	-	16	99	115
020. Tanjung Batu	5	-	20	385	405
021. Payaraman	5	-	-	198	198
030. Rantau Alai	1	-	-	84	84
031. Kandis	-	-	-	-	-
040. Tanjung Raja	1	97	466	182	745
041. Rantau Panjang	1	-	-	80	80
042. Sungai Pinang	-	-	-	-	-
050. Pemulutan	1	-	-	132	132
051. Pemulutan Selatan	1	-	-	84	84
052. Pemulutan Barat	1	-	-	54	54
060. Indralaya	1	-	232	526	758
061. Indralaya Utara	1	-	-	22	22
062. Indralaya Selatan	1	-	-	32	32
Jumlah/Total	30	97	792	2 516	3 241
2014	30	97	792	2 516	3 241
2013	30	97	792	2 116	2 841

Sumber: Kantor Pengelolaan Pasar Kabupaten Ogan Ilir
Source: Market Management Office in Ogan Ilir Regency

Tabel
7.1.7.
Table

Jenis dan Jumlah Perusahaan Dirinci Menurut KLUI yang Terdaftar pada Dinas Tenaga Kerja dan Transmigrasi Kabupaten Ogan Ilir, 2013– 2016
Kind and Number of Establishments by KLUI Registered in Man Power and Transmigration of Ogan Ilir Regency, 2013 – 2016

Jenis Perusahaan/ <i>Kind Of Establishments</i>	Jumlah Perusahaan/ <i>Number Of Establishments</i>			
	2013	2014	2015	2016
(1)	(2)	(3)	(4)	(5)
1. Pertanian, Kehutanan, Perikanan, dan Peternakan/ <i>Agriculture, Forestry, Fishery, and Animal Husbandry</i>	5	5	7	9
2. Pertambangan dan Energi Penggalian/ <i>Mining and Quarrying Energy</i>	13	14	14	3
3. Industri Pengolahan/ <i>Manufacturing Industry</i>	10	11	11	8
4. Listrik, Gas, dan Air Minum/ <i>Electricity, Gas, and Water</i>	3	3	3	8
5. Konstruksi dan Bangunan/ <i>Construction and Building</i>	5	5	5	4
3. Perdagangan besar, eceran serta rumah makan dan Hotel	52	52	58	68
7. Angkutan dan Pergudangan	2	2	4	4
2. Keuangan, Asuransi, Usaha perusahaan, Tanah serta Jasa Perusahaan	17	22	22	26
9. Jasa Kemasyarakatan, Sosial, dan Perorangan	1	1	2	3
Jumlah/Total	108	115	126	133

Sumber: Dinas Tenaga Kerja dan Transmigrasi Kabupaten Ogan Ilir
Source: Labour Affair and Transmigration Service of Ogan Ilir Regency

Tabel Jumlah Koperasi Menurut Jenis Koperasi dan Kecamatan di Kabupaten
 — 7.1.8. Ogan Ilir, 2016
Table *Number of Cooperatives by Type of Cooperative and Subdistrict
 in Ogan Ilir Regency, 2016*

Kecamatan/ Subdistricts	KUD	KPR	KOPKAR	Lainnya/ Others	Jumlah/ Total
(1)	(2)	(3)	(4)	(5)	(6)
010. Muara Kuang	1	-	-	5	6
011. Rambang Kuang	2	-	2	5	9
012. Lubuk Keliat	-	-	-	6	6
020. Tanjung Batu	2	-	-	22	24
021. Payaraman	3	-	1	7	11
030. Rantau Alai	1	-	-	4	5
031. Kandis	1	-	-	2	3
040. Tanjung Raja	1	-	1	29	31
041. Rantau Panjang	3	-	-	8	11
042. Sungai Pinang	1	-	-	2	3
050. Pemulutan	1	-	-	4	5
051. Pemulutan Selatan	1	-	-	2	3
052. Pemulutan Barat	1	-	-	5	6
060. Indralaya	3	-	2	50	55
061. Indralaya Utara	1	-	1	19	21
062. Indralaya Selatan	-	-	-	15	15
Jumlah/Total	22	-	7	185	214

Sumber: Dinas Koperasi, UMKM, Industri dan Perdagangan Kab Ogan Ilir

Source: Cooperation, Small and Midle Establishment, and Trade Service of Ogan Ilir Regency

<https://oganilirkab.bps.go.id>

HOTEL DAN PARIWISATA

Hotel and Tourism



8

<https://oganilirkab.bps.go.id>

8.1 HOTEL

Akomodasi ialah suatu usaha yang menggunakan suatu bangunan atau sebagian daripadanya yang khusus disediakan, dimana setiap orang dapat menginap dan memperoleh pelayanan serta fasilitas lainnya dengan pembayaran. Akomodasi dibedakan antara hotel dan akomodasi lainnya. Dinamakan hotel apabila mempunyai restoran yang berada di bawah manajemen hotel tersebut. Banyaknya kamar yang tersedia menunjukkan jumlah maksimal kamar yang dapat disewa oleh pengunjung. Di tahun 2016 jumlah kamar yang dapat disewa sebanyak 66 kamar (naik 15,15 persen daripada tahun 2015).

8.2. PARIWISATA

Wisatawan ialah setiap pengunjung yang tinggal paling sedikit 24 jam, akan tetapi tidak lebih dari 1 tahun di tempat yang dikunjungi dengan maksud antara lain : berlibur, rekreasi, olah raga, bisnis, menghadiri pertemuan, studi, dan kunjungan dengan alasan kesehatan. Jumlah wisatawan di Kabupaten Ogan Ilir tahun 2016 sebanyak 316 wisatawan (naik 12,87 persen daripada tahun 2015).

8.1 HOTEL

Accommodation is an establishment using a building or a part of a building, especially prepared to any person to stay, and obtain service as well as other facilities against payment. Accommodation is segregated into hotel and other accommodations. Hotels defined here is having a restaurant under hotel management. Number of rooms available indicate maximum room can be occupied by visitors. In 2016, number of rooms available is 66 rooms (increased 15.15 percent from 2015).

8.2 TOURISM

Tourist is any visitor staying for at least 24 hours, but not more than 1 year in the visited country for any of these purpose : pleasure, recreation, sport, business, attending meeting, study, and visit for health reason. Number of visitors in Ogan Ilir Regency at 2016 as many as 316 visitors (increased 12.87 percent from 2015).

HOTEL DAN PARIWISATA

HOTEL AND TOURISM

Tabel
8.1.1. Akomodasi Menurut Jumlah Kamar dan Tempat Tidur yang Tersedia di Kabupaten Ogan Ilir, 2015-2016
Table
Accommodation by Number of Rooms and Beds Available in Ogan Ilir Regency, 2015-2016

Hotel/Penginapan Hotels and Losmen (1)	Jumlah Kamar/ Number of rooms		Jumlah Tempat Tidur/ Number of Beds	
	2015 (2)	2016 (3)	2015 (4)	2016 (5)
1. TRIFIKA	25	32	31	38
2. INDRIYASARI	41	44	65	68
Jumlah / Total	66	76	96	106

Sumber : BPS Kabupaten Ogan Ilir

Source : BPS Statistics of Ogan Ilir Regency

Tabel **Jumlah Restoran/Rumah Makan Menurut Kecamatan di Kabupaten Ogan Ilir,**
8.1.2. 2014-2016
Table **Number of Restaurant by Subdistrict in Ogan Ilir Regency, 2014-2016**

Kecamatan/ Subdistricts	Jumlah Restoran/Rumah Makan		
	2014	2015	2016
(1)	(2)	(3)	(4)
010. Muara Kuang	2	2	2
011. Rambang Kuang	1	1	1
012. Lubuk Keliat	2	2	2
020. Tanjung Batu	3	3	3
021. Payaraman	3	3	3
030. Rantau Alai	1	1	1
031. Kandis	0	0	0
040. Tanjung Raja	8	8	8
041. Rantau Panjang	0	0	0
042. Sungai Pinang	1	1	1
050. Pemulutan	3	3	3
051. Pemulutan Selatan	0	0	1
052. Pemulutan Barat	0	0	1
060. Indralaya	39	39	40
061. Indralaya Utara	21	21	21
062. Indralaya Selatan	5	5	7
Jumlah/Total	89	89	94

Sumber: Dinas Koperasi, UMKM, Industri dan Perdagangan Kab. Ogan Ilir

Source: Cooperation, Small and Midle Establishment, and Trade Service of Ogan Ilir Regency

Tabel
— 8.1.3.
Table

Jumlah Wisatawan Mancanegara dan Domestik di Kabupaten Ogan Ilir, 2012–2017
Number of International and Domestic Visitors in Ogan Ilir Regency, 2012–2017

Tahun/Year	Wisatawan Visitors		
	Mancanegara International	Domestic Domestic	Jumlah Total
(1)	(2)	(3)	(4)
2012	19	150	169
2013	25	175	200
2014	40	200	240
2015	45	235	280
2016	41	275	316
2017	36	320	356
2018	18	387	405

Sumber: Dinas Pariwisata Seni Budaya Pemuda dan Olahraga
Source: Tourism, Culture and Sport Service of Ogan Ilir Regency

**PERHUBUNGAN DAN
KOMUNIKASI**
Transportation and Communication



<https://loganilirkab.bps.go.id>

9.1 PERHUBUNGAN

Jalan raya merupakan sarana utama lalu lintas yang sangat diperlukan untuk transportasi dan kelancaran roda perekonomian, maka kondisi dan penggunaannya perlu diperhatikan. Di Tahun 2018, dari 1.361,43 km panjang jalan di Kabupaten Ogan Ilir, panjang jalan kabupaten 63,45 persen dan panjang jalan provinsi 10,51 persen. Dengan jenis permukaan 50,23 persen aspal, 26,32 persen kerikil, sisanya 23,45 persen tanah. Jenis kerikil dan tanah hanya terdapat di jalan kabupaten.

Dilihat menurut kondisi jalan, sekitar 54,59 persen dalam kondisi baik, 15,37 persen dalam kondisi sedang, 25,61 persen dalam kondisi rusak, dan 4,43 persen dalam kondisi rusak berat. Kondisi jalan yang rusak dan rusak berat hanya terjadi pada jalan kabupaten dan jalan desa.

Jumlah kendaraan yang dirinci menurut jenisnya di Kabupaten Ogan Ilir pada tahun 2018 sebanyak 42 558 unit, mengalami peningkatan sebesar 40,87 persen dibanding tahun sebelumnya.

9.1 TRANSPORTATION

Road is main traffic equipment that is needed for transportation and supporting economic growth. Due to its function, road condition should be noticed. In 2018, the total length roads of Ogan Ilir Regency is 1,361.43 km consist of 63.45 percent regency road and 10.51 percent provincial road. Base on type of surface, around 50.23 percent asphalt, 26.32 percent gravel, and 23.45 percent soil. Gravel and soil surface are only exist in regency road.

In term of road condition, around 54.59 percent have good surface, 15.37 percent of moderate, 25.61 percent of broken, and 4.43 percent of heavily broken condition. Majority of broken and heavily broken condition hapenned only on regency road.

Number of vehicles that were registered in 2015 in Ogan Ilir Regency around 42 558 units, increased by 40,87 percent than the previous year.

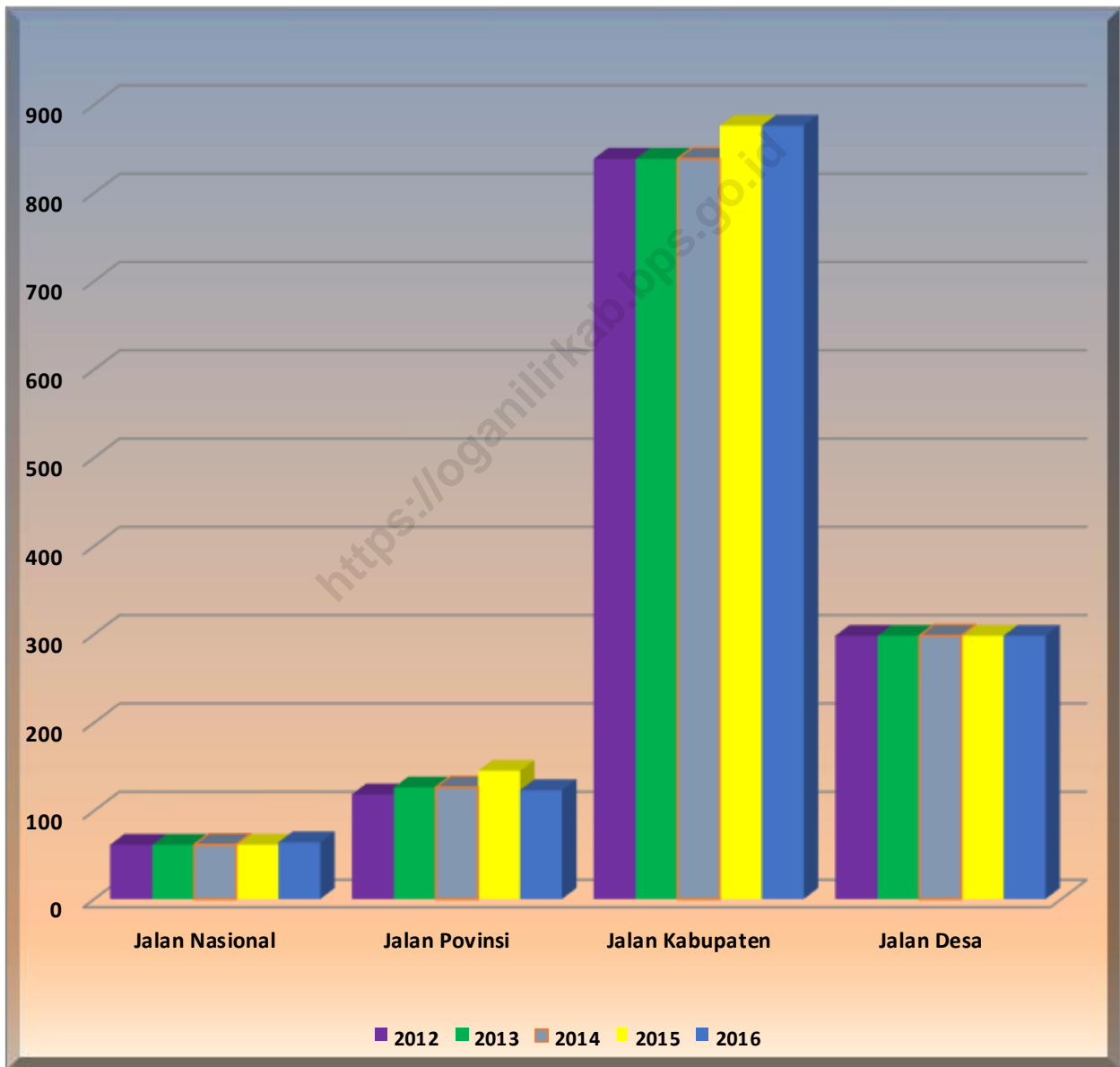
9.2. KOMUNIKASI

Telekomunikasi sangat bermanfaat untuk memperpendek jarak dan waktu antar wilayah sehingga informasi dapat disampaikan secara cepat. Dewasa ini, operator pelayanan telekomunikasi dilakukan baik oleh perusahaan milik pemerintah maupun swasta. Pada tahun 2018 jumlah surat yang dikirim sebanyak 6067 buah (turun 7,72 persen daripada tahun 2017), sedangkan jumlah surat yang diterima sebanyak 10 077 buah (turun 56 persen daripada tahun 2017) di kantor pos seluruh Kabupaten Ogan Ilir.

9.2 COMMUNICATION

Telecommunication useful to make short distances and times inter-region. Now, telecommunicaion was served by both private and state-own establish. In 2016, number of letter that were sent as many as 2,794 letter (decreased 75,86 percent from 2015), while number of letter that were received as many as 3,408 letter (decreased 67,96 percent from 2015).

Gambar 6 Status dan Peran/Fungsi Jalan di Kabupaten Ogan Ilir, 2012-2016
The Status and Function of Road in Ogan Ilir Regency, 2012-2016
picture



PERHUBUNGAN DAN KOMUNIKASI TRANSPORTATION AND COMMUNICATION

Tabel 9.1.1. Status dan Peran/Fungsi Jalan di Kabupaten Ogan Ilir, 2012-2017
 — 9.1.1. *The Status and Function of Road in Ogan Ilir Regency, 2012-2017*
 Table

Uraian/Description (1)	Panjang Jalan/Road Length (Km)				
	2013 (2)	2014 (3)	2015 (4)	2016 (5)	2017 (6)
A. STATUS JALAN/Status of Road					
Jalan Nasional/ <i>National Road</i>	61,38	61,38	61,38	64,15	64,17
Jalan Province/ <i>Province Road</i>	126,35	126,35	145,13	123,13	123,13
Jalan Kabupaten/ <i>Subdistrict Road</i>	838,47	838,47	876,00	876,00	876
Jalan Desa/ <i>Village Road</i>	298,15	298,15	298,15	298,15	298,15
Jumlah/Total	1 324,35	1 324,35	1 380,66	1361,43	1361,43
B. PERAN/FUNGSI JALAN/The Function of Road					
Jalan Arteri	61,38	61,38	61,38	64,15	64,15
Jalan Kolektor	126,35	126,35	145,13	123,13	123,13
Jalan Lokal	838,47	838,47	876,00	876,00	876,00
Jumlah/Total	1 026,20	1 026,20	1 082,51	1 063,28	1063,28

Sumber: Dinas Pekerjaan Umum Bina Marga Kabupaten Ogan Ilir
 Source: *Public Work of Bina Marga Service of Ogan Ilir Regency*

PERHUBUNGAN DAN KOMUNIKASI
TRANSPORTATION DAN COMMUNICATION

Tabel **Kondisi Jalan dan Jembatan di Kabupaten Ogan Ilir, 2016**
 ——— **9.1.2. *The Condition of Road and Bridge in Ogan Ilir Regency, 2016***
Table

Uraian/Description	Kondisi/Condition				Jumlah/ Total
	Baik/Good	Sedang/ Moderate	Rusak/ Damaged	Rusak Berat/ Severely Damaged	
(1)	(2)	(3)	(4)	(5)	(6)
Jenis Jalan/Kind Of Road (Km)					
- Jalan Nasional/ <i>National Road</i>	12,77	16,38	35	0	64,15
- Jalan Provinsi/ <i>Province Road</i>	60,03	46,89	16,21	0	123,13
- Jalan Kabupaten/ <i>Regency Road</i>	436,53	65,05	307,32	67,10	876,00
- Jalan Desa/ <i>Village Road</i>	162,05	60,24	75,85	0	298,15
Jumlah/Total	671,38	187,56	434,38	67,10	1 361,43
2015	753,66	212,21	353,56	61,22	1 380,66
2014	692,83	267,59	336,93	27,00	1 324,35

Sumber: Dinas Pekerjaan Umum Bina Marga Kabupaten Ogan Ilir
 Source: *Public Work of Bina Marga Service of Ogan Ilir Regency*

PERHUBUNGAN DAN KOMUNIKASI
TRANSPORTATION AND COMMUNICATION

Tabel
9.1.3. **Jumlah dan Panjang Jalan Jembatan di Jalan Nasional, Jalan Provinsi, dan Jalan Kabupaten di Kabupaten Ogan Ilir, 2013-2016**
Table **Number and Length of Bridges in National Road, Province Road, and Regency Road in Ogan Ilir Regency, 2013-2016**

Uraian/Description (1)	Jumlah/Total			
	2013 (2)	2014 (3)	2015 (4)	2016 (5)
a. Jalan Nasional/National Road				
- Jembatan/Bridge (Buah)	25,00	25,00	25,00	25,00
- Panjang Jembatan/Bridge Length (M)	679,00	679,00	679,00	679,00
b. Jalan Province/Province Road				
- Jembatan/Bridge (Buah)	14,00	14,00	14,00	14,00
- Panjang Jembatan/Bridge Length (M)	235,90	235,90	235,90	235,90
c. Jalan Kabupaten/Subdistrict Road				
- Jembatan/Bridge (Buah)	190,00	190,00	234,00	239,00
- Panjang Jembatan/Bridge Length (M)	3 549,00	4 499,50	4 773,00	4 885,00
Jumlah/Total				
- Jembatan/Bridge (Buah)	229,00	251,00	273,00	273,00
- Panjang Jembatan/Bridge Length (M)	4 463,90	5 414,40	5 687,90	5 799,90

Sumber: Dinas Pekerjaan Umum Bina Marga Kabupaten Ogan Ilir
 Source: Public Work of Bina Marga Service of Ogan Ilir Regency

PERHUBUNGAN DAN KOMUNIKASI
TRANSPORTATION DAN COMMUNICATION

Tabel **Jenis Konstruksi Berdasarkan Jenis Jalan di Kabupaten Ogan Ilir, 2016**
 — 9.1.4. ***Kind of Construction by Kind of Roads in Ogan Ilir Regency, 2016***
Table

Jenis Konstruksi/ <i>Kind of Construction</i>	Jenis Jalan/ <i>Kind of Roads</i> (Km)			Jumlah/ <i>Total</i>
	Jalan Nasional/ <i>National Road</i>	Jalan Province/ <i>Province Road</i>	Jalan Kabupaten/ <i>Regency Road</i>	
(1)	(2)	(3)	(4)	(5)
1 Aspal	64,15	123,13	337,26	524,54
2 Kerikil	0	0	284,96	284,96
3 Tanah	0	0	253,78	253,78
Jumlah/<i>Total</i>	64,15	123,13	876,00	1 063,28
2017	61,38	145,13	876,00	1 082,51
2016	61,38	126,35	838,47	1 026,20

Sumber: Dinas Pekerjaan Umum Bina Marga Kabupaten Ogan Ilir
 Source: *Public Work of Bina Marga Service of Ogan Ilir Regency*

PERHUBUNGAN DAN KOMUNIKASI
TRANSPORTATION AND COMMUNICATION

Tabel Jumlah Kendaraan Dirinci Menurut Jenis di Kabupaten Ogan Ilir, 2013-2017
9.1.5. Number of Vehicles by Type in Ogan Ilir Regency, 2013-2017
Table

Uraian/Description	Jumlah/Total (Unit)				
	2013	2014	2015	2016	2017
(1)	(2)	(3)	(4)	(5)	(6)
Kendaraan Bermotor					
1. Sedan, Sedan stasion dan sejenisnya	155	121	107	115	113
2. Jeep dan sejenisnya	240	234	256	164	287
3. Stasion wagon, Minibus, Beno dan sejenisnya	2 870	2 979	3 170	2 013	3.266
4. Bus, Microbus dan sejenisnya	87	87	72	106	30
5. Pick up, Delvan, D. Cabin dan sejenisnya	1 130	1 115	1 139	720	946
6. Truck, T.Tangki, T.Sampah, L.Truck, dan sejenisnya.	120	573	683	485	609
7. Ransus	616	226	123	33	71
8. Sepeda motor dan sejenisnya	43 718	35 312	31 598	35 142	19.842
Jumlah/Total	48 936	40 647	37 148	38 778	25.164

Sumber: UPTD Dispenda Kabupaten Ogan Ilir
 Source: UPTD Region Income Office of Ogan Ilir Regency

PERHUBUNGAN DAN KOMUNIKASI
TRANSPORTATION DAN COMMUNICATION

Tabel Jumlah Armada Angkutan Sungai di Kabupaten Ogan Ilir, 2016-2017
 — 9.1.6. *Number of River Transportation in Ogan Ilir Regency, 2016-2017*
Table

Bulan/Month	2016			2017		
	Jukung (Unit)	Ketek (Unit)	Speed Boat (Unit)	Jukung (Unit)	Ketek (Unit)	Speed Boat (Unit)
(1)	(2)	(3)	(4)	(5)	(6)	(7)
01. Januari/Jan	10	4	5	9	8	6
02. Februari/Feb	10	4	3	8	8	6
03. Maret/March	11	6	2	10	7	7
04. April/April	9	8	2	8	7	5
05. Mei/May	9	14	3	7	6	4
06. Juni/June	9	14	4	7	6	3
07. Juli/July	8	11	2	8	7	2
08. Agustus/August	9	7	2	8	4	2
09. September/Sep	8	12	12	10	9	4
10. Oktober/October	12	11	3	7	6	3
11. November/Nov	10	10	2	5	4	3
12. Desember/Dec	10	16	2	5	4	3
Jumlah/Total	115	117	42	92	76	48

Sumber: Dinas Perhubungan Komunikasi dan Informasi Kabupaten Ogan Ilir
 Source: *Transportation Communication and Information Service of Ogan Ilir Regency*

PERHUBUNGAN DAN KOMUNIKASI

TRANSPORTATION AND COMMUNICATION

Tabel
 9.1.7. Alokasi Pelayanan Angkutan Penumpang di Wilayah Kabupaten Ogan Ilir, 2017
 Allocation of Passengers Transportation in Ogan Ilir Regency, 2017
 Table

Jenis Pelayanan	Jumlah Perusahaan (Buah)	Jumlah Trayek	Jumlah Kendaraan (Buah)	Rata-Rata Seat dipakai	Ket.
(1)	(2)	(3)	(4)	(5)	(6)
Angkutan Umum dalam Kota					
- Becak 2 pnp	-	-	25	-	
- Taxi 4 pnp					
- Mikro bus 10-12	-	7	198	8	
- Mini bus 12-32P					
- Bis Kota	-	-	-	-	
- Ojek					
Angkutan Umum AKDP	-	-	-	-	
- Taxi	-	-	-	-	
- Mikro Bus	-	-	-	-	
- Mini Bus	-	-	-	-	
- Bus	-	-	-	-	
Lain-lain	-	-	-	-	

Sumber: Dinas Perhubungan Komunikasi dan Informasi Kabupaten Ogan Ilir
 Source: Transportation Communication and Information Service of Ogan Ilir Regency

PERHUBUNGAN DAN KOMUNIKASI
TRANSPORTATION DAN COMMUNICATION

Tabel Jumlah Surat Tercatat yang Dikirim/Diterima Melalui Kantor Pos di Kabupaten Ogan Ilir, 2017
9.2.1. *Number of Registered Mails Delivered/Received Via Pos Office in Ogan Ilir Regency, 2017*
Table

Kecamatan/ Subdistrict	Kirim/Posted			Terima/Received		
	Dalam Negeri/ Domestic	Luar Negeri/ Overseas	Jumlah/ Total	Dalam Negeri/ Domestic	Luar Negeri/ Overseas	Jumlah/ Total
(1)	(2)	(3)	(4)	(5)	(6)	(7)
010. Muara Kuang	-	-	-	-	-	-
011. Rambang Kuang	-	-	-	-	-	-
012. Lubuk Keliat	500	-	500	2.500	2	2.502
020. Tanjung Batu	2.101	-	2.101	11.178	6	11.184
021. Payaraman						
030. Rantau Alai	276	-	276	795	-	795
031. Kandis	310	-	310	812	-	812
040. Tanjung Raja	2.759	5	2.764	7.623	2	7.625
041. Rantau Panjang	471	-	471	715	-	715
042. Sungai Pinang	645	8	653	1.765	1	1.766
050. Pemulutan	-	-	-	-	-	-
051. Pemulutan Selatan	-	-	-	-	-	-
052. Pemulutan Barat	-	-	-	-	-	-
060. Indralaya	-	-	-	-	-	-
061. Indralaya Utara	-	-	-	-	-	-
062. Indralaya Selatan	-	-	-	-	-	-
Jumlah/Total	6.562	13	6.575	22.888	9	22.906
2016	2 751	0	2 751	18 833	18	18 851
2015	23 038	0	23 038	18 154	0	18 154

Sumber: Kantor Pos Kabupaten Ogan Ilir
 Source: Post Office in Ogan Ilir Regency

PERHUBUNGAN DAN KOMUNIKASI TRANSPORTATION AND COMMUNICATION

Tabel
9.2.2.
Table

Jumlah Surat Biasa yang Dikirim/Diterima Melalui Kantor Pos di Kabupaten Ogan Ilir, 2017
Number of Ordinary Mails Delivered/Received Via Pos Office in Ogan Ilir Regency, 2017

Kecamatan/ Subdistrict	Kirim/Posted			Terima/Received		
	Dalam Negeri/ Domestic	Luar Negeri/ Overseas	Jumlah/ Total	Dalam Negeri/ Domestic	Luar Negeri/ Overseas	Jumlah/ Total
(1)	(2)	(3)	(4)	(5)	(6)	(7)
010. Muara Kuang						
011. Rambang Kuang						
012. Lubuk Keliat	20	-	20	74	-	74
020. Tanjung Batu	1.300	-	1.300	2.440	120	2.560
021. Payaraman						
030. Rantau Alai	150	-	150	765	-	765
031. Kandis	175	-	175	150	-	150
040. Tanjung Raja	350	-	350	410	10	420
041. Rantau Panjang	75	-	75	65	-	65
042. Sungai Pinang	85	-	85	75	-	75
050. Pemulutan						
051. Pemulutan Selatan						
052. Pemulutan Barat						
060. Indralaya	870	29	899	1.311	0	1.311
061. Indralaya Utara						
062. Indralaya Selatan						
Jumlah/Total	3.005	29	3.034	5.216	130	5.346
2016	2731	67	2794	2924	484	3408
2015	11 096	478	11 574	10 382	254	10 636

Sumber: Kantor Pos Kabupaten Ogan Ilir
Source: Post Office in Ogan Ilir Regency

PERHUBUNGAN DAN KOMUNIKASI
TRANSPORTATION DAN COMMUNICATION

Tabel Jumlah Penerimaan/Pengiriman Pos Paket Melalui Kantor Pos di Kabupaten Ogan Ilir, 2017
 — 9.2.3. *Number of Parcels Posted/Received Via Pos Office in Ogan Ilir Regency, 2017*
Table

Kecamatan/ Subdistrict	Kirim/Posted			Terima/Received		
	Dalam Negeri/ Domestic	Luar Negeri/ Overseas	Jumlah/ Total	Dalam Negeri/ Domestic	Luar Negeri/ Overseas	Jumlah/ Total
(1)	(2)	(3)	(4)	(5)	(6)	(7)
010. Muara Kuang	-	-	-	-	-	-
011. Rambang Kuang	-	-	-	-	-	-
012. Lubuk Keliat	1.748	1.200	2.948	10.740	1.746	12.486
020. Tanjung Batu	2.313	3	2.316	2.892	87	2.979
021. Payaraman						
030. Rantau Alai	350	-	350	623	-	623
031. Kandis	235	-	235	395	-	395
040. Tanjung Raja	4.865	10	4.875	5.623	3	5.626
041. Rantau Panjang	211	-	211	311	2	313
042. Sungai Pinang	862	2	864	1.115	-	1.115
050. Pemulutan	-	-	-	-	-	-
051. Pemulutan Selatan	-	-	-	-	-	-
052. Pemulutan Barat	-	-	-	-	-	-
060. Indralaya	1.746	33	1.779	2.236	52	2.288
061. Indralaya Utara	-	-	-	-	-	-
062. Indralaya Selatan	-	-	-	-	-	-
Jumlah/Total						
2017	10.582	48	10.663	13.195	92	13.287
2016						

Sumber: Kantor Pos Kabupaten Ogan Ilir
 Source: Post Office in Ogan Ilir Regency

PERHUBUNGAN DAN KOMUNIKASI

TRANSPORTATION AND COMMUNICATION

Tabel
 9.2.4. Jumlah Penerimaan/Pembayaran Pos Paket Melalui Kantor Pos di Kabupaten Ogan Ilir, 2017
 Table
 Number of Parcels Received/Sent Via Pos Office in Ogan Ilir Regency, 2017

Kecamatan/ Subdistrict	Penerimaan/Received		Pembayaran/Sent	
	Dalam Negeri/ Domestic	Luar Negeri/ Overseas	Dalam Negeri/ Domestic (Rp)	Luar Negeri/ Overseas
(1)	(2)	(3)	(4)	(5)
010. Muara Kuang	-	-	-	-
011. Rambang Kuang	-	-	-	-
012. Lubuk Keliat	9.237	-	2.000	-
020. Tanjung Batu	1.512	-	25.290.261	-
021. Payaraman	-	-	-	-
030. Rantau Alai	250	-	240	-
031. Kandis	150	-	135	-
040. Tanjung Raja	1.750	-	1.640	-
041. Rantau Panjang	205	-	105	-
042. Sungai Pinang	255	-	180	-
050. Pemulutan	-	-	-	-
051. Pemulutan Selatan	-	-	-	-
052. Pemulutan Barat	-	-	-	-
060. Indralaya	4.164	27	367	21
061. Indralaya Utara	-	-	-	-
062. Indralaya Selatan	-	-	-	-
Jumlah/Total				
2017	8.286	27	25.292.928	21
2016				

Sumber: Kantor Pos Kabupaten Ogan Ilir
 Source: Post Office in Ogan Ilir Regency

PERHUBUNGAN DAN KOMUNIKASI
TRANSPORTATION DAN COMMUNICATION

Tabel Jumlah Surat Kilat Yang Dikirim/Diterima Melalui Kantor Pos di Kabupaten Ogan Ilir, 2017
 9.2.5. *Number of Dispatch Mails Posted/Received Via Pos Office in Ogan Ilir Regency, 2017*
Table

Kecamatan/ Subdistrict	Kirim/Posted		Terima/Received	
	Dalam Negeri/ Domestic	Luar Negeri/ Overseas	Dalam Negeri/ Domestic	Luar Negeri/ Overseas
(1)	(2)	(3)	(4)	(5)
010. Muara Kuang	-	-	-	-
011. Rambang Kuang	-	-	-	-
012. Lubuk Keliat	1.400	-	34.600	-
020. Tanjung Batu	13.112	-	16.190	-
021. Payaraman	-	-	-	-
030. Rantau Alai	-	-	-	-
031. Kandis	-	-	-	-
040. Tanjung Raja	-	-	-	-
041. Rantau Panjang	-	-	-	-
042. Sungai Pinang	-	-	-	-
050. Pemulutan	-	-	-	-
051. Pemulutan Selatan	-	-	-	-
052. Pemulutan Barat	-	-	-	-
060. Indralaya	7.143	111	8.124	91
061. Indralaya Utara	-	-	-	-
062. Indralaya Selatan	-	-	-	-
Jumlah/Total				
2017	20.255	111	24.314	91

Sumber: Kantor Pos Kabupaten Ogan Ilir
 Source: Post Office in Ogan Ilir Regency

<https://loganilirkab.bps.go.id>

KEUANGAN, HARGA DAN INFLASI
DAN PERBANKAN

*Financial, Price and Inflation,
and Banks*



10

**KEUANGAN, HARGA DAN INFLASI
DAN PERBANKAN**
*FINANCIAL, PRICE AND INFLATION, AND
BANKS*

<https://loganilirkab.bps.go.id>

10.1. KEUANGAN PEMERINTAH DAERAH

Dalam Perencanaan Anggaran dan Belanja Negara, pemerintah menganut prinsip anggaran berimbang dan dinamis. Jumlah penerimaan daerah untuk pembangunan daerah baik yang bersumber dari Pendapatan Asli Daerah, Penerimaan dari Pemerintah dan Pemerintah Provinsi sangat menentukan kinerja Pemerintah Kabupaten Ogan Ilir. Hal ini terkait dengan Pembangunan dan Pelayanan yang diberikan kepada masyarakat.

Pada tahun anggaran 2016, penerimaan pajak daerah (*local tax*) sebagai salah satu sumber pendapatan asli daerah Kabupaten Ogan Ilir dilihat dari targetnya sebesar Rp. 229 820 499 453,73,- pada tahun 2016, yang terealisasi sebesar Rp. 62 843 668 168,00 atau dalam persentase sebesar 27,35%.

Untuk penerimaan daerah yang bersumber dari retribusi daerah, dana yang terealisasi sebesar 9,21 persen dari total dana yang ditargetkan.

10.1. REGION GOVERNMENT FINANCE

In planning the state budget the government adopts a balanced and dynamic budget principle. The amount of regional income for region development either from the region it self, from the government and government of province is very determine governmental performance in Ogan Ilir. This matter is related to the development and service given to society.

In the fiscal year of 2015, the local tax acceptance as one of source of earnings of genuiness Ogan Ilir from the target 229 820 499 453,73 rupiahs in 2016, the realization reaches 62 843 668 168,00 rupiahs or about 27.35 percent.

The regional income coming from retribution, realization is only 9.21 percent from the total.

**KEUANGAN, HARGA DAN INFLASI
DAN PERBANKAN**
*FINANCIAL, PRICE AND INFLATION, AND
BANKS*

Tabel 10.1.1. — Realisasi Penerimaan Rutin Kabupaten Ogan Ilir, 2018
Actual Government Routine Revenues of Ogan Ilir Regency, 2018
Table

Jenis Penerimaan/ Kind of Revenue	Jumlah/Total (Rupiah)
(1)	(2)
01. Bagian Sisa Lebih Perhitungan Anggaran Tahun yang Lalu/ <i>Previous Year Surplus</i>	280.877.331.839,26
02. Bagian Pendapatan Asli Daerah/ <i>Original Revenue</i>	
a. Pajak Daerah/ <i>Local Taxes</i>	18.862.556.713,70
b. Retribusi Daerah/ <i>Receipts for Service</i>	1.418.356.789,00
c. Bagian Laba Badan Usaha Milik Daerah/ <i>Contribution Profits for Regional Establishment</i>	3.404.401.439,15
d. Penerimaan dari Dinas/ <i>Receipts for Official Service</i>	
e. Penerimaan Lain-lain/ <i>Other Receipts</i>	16.404.466.669,10
03. Bagian Dana Perimbangan	
a. Bagi Hasil Pajak/ <i>Taxes</i>	103.308.707.802,00
b. Bagi Hasil Bukan Pajak/ <i>Non Taxes</i>	76.906.661.102,00
c. Dana Alokasi Umum/ <i>General Allocation Fund</i>	378.267.743.000,00
d. Dana Alokasi Khusus/ <i>Special Allocation Fund</i>	75.331.046.675,00
e. Lain-lain Dana Perimbangan Yang Sah	0
04. Bagian Pinjaman Daerah/ <i>Loan</i>	
a. Pinjaman Dalam Negeri/ <i>National Loan</i>	0
b. Pinjaman Luar Negeri/ <i>International Loan</i>	0
05. Penerimaan Lain yang Sah yang Sah/ <i>Other Legitimated Revenue</i>	175.400.429.865,31
a. Pendapatan Hibah/ <i>Grant Revenue</i>	
b. Dana Bagi Hasil Pajak dari Provinsi/ <i>Taxes From Province</i>	
c. Dana Penyesuaian/ <i>Adjustment Fund</i>	4.732.667.000,00
d. Penerimaan dari Propinsi Sumatera Selatan/ <i>Loan From South Sumatera Province</i>	47.927.673.665,31
e. Penerimaan Lainnya/ <i>Other Revenues</i>	122.740.089.200,00
Jumlah/Total	
	2018 772.397.708.953,26

Sumber: Bagian Keuangan Setwilda Kabupaten Ogan Ilir
Source: Financial Section of Regional Secretariat of Ogan Ilir Regency

Tabel **Realisasi Belanja Pemerintah Kabupaten Ogan Ilir, 2018**
10.1.2. ——— **Actual Government Routine Expenditure of Oganllir Regency, 2018**
Table

Jenis Pengeluaran/ Kind of Expenditure	Jumlah/Total
(1)	(2)
	(Rupiah)
01. Belanja Tidak Langsung <i>Indirect Expenditure</i>	365.119.727.487,00
a. Belanja Pegawai/ <i>Personnel expenditure</i>	298.065.700.007,00
b. Belanja Bunga/ <i>Rebtributions</i>	0
c. Belanja Subsidi/ <i>Subsidies Expenditure</i>	0
d. Belanja Hibah/ <i>Grant</i>	7.504.063.000,00
e. Belanja Bantuan Sosial/ <i>Social Expenditure</i>	0
f. Belanja Bagi Hasil kepada Provinsi/Kabupaten <i>Sharing Fund Expenditure to</i> <i>Provincial/District</i>	59.549.964.480,00
g. Belanja Bantuan Keuangan kepada Provinsi/Kabupaten dan Pemerintah Desa <i>Financial Assistance Expenditure to Provincial/District and</i> <i>Village Government</i>	
h. Belanja Tidak Terduga/ <i>Unpredicted Expenditure</i>	
02. Belanja Langsung <i>Direct Expenditure</i>	123.901.223.627,00
a. Belanja Pegawai/ <i>Personnel expenditure</i>	2.879.780.505,00
b. Belanja Barang dan Jasa/ <i>Goods and Services Expenditure</i>	104.259.345.141,00
c. Belanja Modal/ <i>Capital expenditure</i>	16.762.097.981,00
Jumlah/Total	489.020.951.114,00

Sumber: Bagian Keuangan Setwilda Kabupaten Ogan Ilir
Source: Financial Section of Regional Secretariat of Oganllir Regency

**KEUANGAN, HARGA DAN INFLASI
DAN PERBANKAN**
*FINANCIAL, PRICE AND INFLATION, AND
BANKS*

Tabel 10.1.3. Target dan Realisasi Penerimaan Pajak Daerah Kabupaten Ogan Ilir (Rupiah), 2018
Table Target and Realization of Local Taxes Receipt of Oganllir Regency (Rupiah), 2018

Jenis Pajak/ Kind of Taxes	Target/ Target	Realisasi/ Realization
(1)	(2)	(3)
01. Pajak Kendaraan Bermotor dan Bea Balik Nama Kendaraan Bermotor	29.610.929.424,78	29.248.382.541,32
02. Pajak Bahan Bakar Kendaraan Bermotor (PBBKB)	33.273.853.424,82	11.127.723.246,77
03. Pajak Hotel dan Restoran/ Accommodation Taxes	1.200.000.000,00	1.532.960.484,00
04. Pajak Hiburan/ Entertainment Taxes	1.500.000,00	1.500.000,00
05. Pajak Reklame/ Promotion Taxes	4.000.000.000,00	408.523.123.000,00
06. Pajak Penerangan Jalan/ Electricity Taxes	7.000.000.000,00	7.633.987.920,00
07. Pajak Pengambilan dan Pengolahan Bahan Galian Golongan C/ Quarrying Taxes	55.000.000.000,00	2.157.343.240,00
08. Pajak Pemanfaatan Air Bawah Tanah dan Air Permukiman/ Water Taxes	394.711.698,34	107.284.590,02
09. Pajak Lainnya/ Other Taxes	88.273.713.318,10	4.035.282.425,00
Jumlah/ Total		
	2017	2016
	218.754.707.866,04	464.367.587.447,11
	229.830.499.453,73	62.843.668.168,00

Sumber: Bagian Keuangan Pemda Kabupaten Ogan Ilir
Source: Regional Financial Boards of Oganllir Regency

Tabel Target dan Realisasi Penerimaan Retribusi Daerah Kabupaten Oganllir (Rupiah), 2018
10.1.4. Target and Realization of Receipt for Local Service of Oganllir Regency (Rupiah), 2018
Table

JenisPajak/Type of Taxes	Target/ Target	Realisasi/ Realization
(1)	(2)	(3)
1 RetribusiPelayananKesehatan <i>Receipt for Service Health</i>	-	-
2 RetribusiPelayananPersampahan/ <i>Receipt for Service of Rubbish</i>	1.095.000.000	112.218.000
3 Retribusi Penggantian Biaya Cetak KTP dan AktaCatatanSipil/ <i>Receipt For Service of License</i>	-	-
4 Retribusi Parkir di Tepi Jalan Umum/ <i>Receipt for Service of Parking in The Public Road</i>	1.700.000.000	144.500.000
5 RetribusiPasar/ <i>Receipt for Service of Market</i>	1.868.146.768	327.396.500
6 Retribusi Air Bersih (PDAM)/ <i>Receipt for Service of Water Supply</i>	-	-
7 Retribusi Pemeriksaan Alat Pemadam Kebakaran/ <i>Receipt for Service of Fire Safety</i>	100.000.000	38.583.675
8 RetribusiPemakaianKekayaan Daerah/ <i>Receipt for Service of Regional Government Assets</i>	1.996.550.000	75.000.000
9 Retribusi Pasar GrosiratauPertokoan/ <i>Receipt for Service of Store</i>	-	-
10 Retribusi Terminal/ <i>Receipt for Service of Bus Station</i>	-	-
11 RetribusiTempatKhususParkir/ <i>Receipt for Service of Parking Area</i>	-	-
12 RetribusiRumahPotongHewan/ <i>Receipt for Service Piece House of Animal</i>	100.000.000	80.850.000

**KEUANGAN, HARGA DAN INFLASI
DAN PERBANKAN**
*FINANCIAL, PRICE AND INFLATION, AND
BANKS*

Lanjutan Tabel/Continued Table 10.1.4.

Jenis Pajak/Type of Taxes		Target/ Target	Realisasi/ Realization
(1)		(2)	(3)
13	Retribusi Izin Mendirikan Bangunan/ <i>Receipt for Service of License to Building Development</i>	8.030.000.000	2.199.580.687,5
14	Retribusi Izin Gangguan (SITU) HO/ <i>Receipt for Service of License of Safety</i>	-	-
15	Retribusi Izin Trayek/ <i>Receipt for Service for License of Stripe</i>	-	-
16	Retribusi Pengujian Kendaraan Bermotor/ <i>Receipt for Service of Auto Test</i>	1.050.930.000	-
17	Retribusi Izin Kecakapan Kapal/ <i>Receipt for Service of Marine License</i>	-	-
18	Retribusi Pelayanan Pelabuhan/ <i>Receipt for Service of Port</i>	146.000.000	10.150.000
19	Retribusi Pemberian Izin Trayek Kepada Pribadi/ <i>Receipt for Provision of Route Permits To Private</i>	500.000.000	80.000
20	Retribusi Pemberian Izin Usaha Perikanan/ <i>Receipt for Business Licensing Fishery</i>	1.095.000.000	310.000
21	Pemanfaatan Ruang Menara Telekomunikasi/ <i>Utilization of Space Communication Tower</i>	70.000.000	-
22	Retribusi Pemakaian Kapal Tilik & Mobil Derek/ <i>License of Safety Service of Automobile and Board</i>	-	-
23	Retribusi Izin Tinggal WNA/ <i>Receipt for Service of WNA Stay License</i>	-	-
24	Retribusi Tempat Pelelangan Hasil Bumi	186.150.000	-
Jumlah/Total			
		2017	17.937.776.768
		2016	42.950.880.113
			2.988.668.862,50
			1.279.003.616,07

Sumber: Bagian Keuangan Pemda Kabupaten Ogan Ilir
Source: Regional Financial Boards of Ogan Ilir Regency

Tabel Ketetapan dan Realisasi Pajak Bumi dan Bangunan Dirinci Menurut
Kecamatan di Kabupaten Ogan Ilir Tahun Anggaran 2018 (Rupiah)
10.1.5. Target and Realization of Receipt for Local Service of Ogan Ilir
Table Regency (Rupiah), 2018

Kecamatan/ Subdistrict (1)	Ketetapan/Assessment		Realisasi/Realization	
	Wajib Pajak (2)	Rp (3)	Wajib Pajak (4)	Rp (5)
010. Muara Kuang	10.219	796.676.609	2.077	162.789.311
011. Rambang Kuang	15.220	1.924.572.608	3.714	934.147.637
012. Lubuk Keliat	4.911	89.726.835	1.191	39.639.707
020. Tanjung Batu	7.820	336.176.508	1.385	110.457.559
021. Payaraman	5.671	74.946.549	451	27.794.907
030. Rantau Alai	3.081	796.676.609	176	5.546.134
031. Kandis	6.014	116.408.219	1.462	50.445.835
040. Tanjung Raja	2.513	25.106.979	164	2.910.647
041. Rantau Panjang	3.793	43.202.421	1.235	27.989.701
042. Sungai Pinang	3.189	59.373.595	319	8.199.410
050. Pemulutan	3.602	55.680.291	436	9.786.002
051. Pemulutan Selatan	4.935	44.877.743	1.782	38.314.437
052. Pemulutan Barat	3.027	58.110.399	2.088	52.932.194
060. Indralaya	2.334	2.334	641	63.204.217
061. Indralaya Utara	7.748	123.641.257	1.759	41.162.943
062. Indralaya Selatan	4.496	36.405.612	1.654	43.404.154
Jumlah	88.573	1.500.000.000	20.534	1.618.724.795
2017	88 499	3 915 914 624	29 803	1409 562 553
2016	86 982	3 755 972 778	21 031	1 447 434 239

Sumber: Dispenda Kabupaten Ogan Ilir
Source: Region Income Office of Ogan Ilir Regency

<https://oganilirkab.bps.go.id>

PENGELUARAN DAN KONSUMSI PENDUDUK

*Expenditure and Consumption
of The Population*



1 1

<https://oganilirkab.bps.go.id>

PENGELUARAN DAN KONSUMSI PENDUDUK

EXPENDITURE AND CONSUMPTION OF THE POPULATION

11.1 PENGELUARAN DAN KONSUMSI PENDUDUK

Pengeluaran dan konsumsi penduduk terbagi menjadi pengeluaran dan konsumsi penduduk menurut kelompok barang makanan dan menurut kelompok barang non makanan. Pada Kabupaten Ogan Ilir, untuk pengeluaran rata-rata perkapita sebulan menurut barang makanan mencapai Rp. 421.944,-. Pengeluaran per kapita sebulan terbanyak adalah pengeluaran untuk makanan dan minuman jadi Rp. 97.594,- dan terendah adalah untuk umbi-umbian.

Pengeluaran rata-rata per kapita sebulan menurut kelompok barang bukan makanan di Kabupaten Ogan Ilir mencapai Rp. 314.276,-. Dimana, untuk perumahan dan fasilitas rumah tangga sebesar Rp. 158.520,-. Pengeluaran terendah adalah untuk pajak dan asuransi.

11.1 EXPENDITURE AND CONSUMPTION OF THE POPULATION

Expenditure and consumption of the population divided into groups of food and non-food items. In Ogan Ilir regency, for an average expenditure per capita a month according to the food items reached Rp. 421,944,-. The highest expenditure per capita a month is for Food and drinks expenditure amounting to Rp. 97.594,- and the lowest was for tubers.

Average expenditure per capita a month according to the non-food goods in the District of Ogan Ilir reach Rp. 314,276,-. The expenditures for housing and household facilities amounting to Rp. 158,520,- While the lowest expenditures are for taxes and insurance.

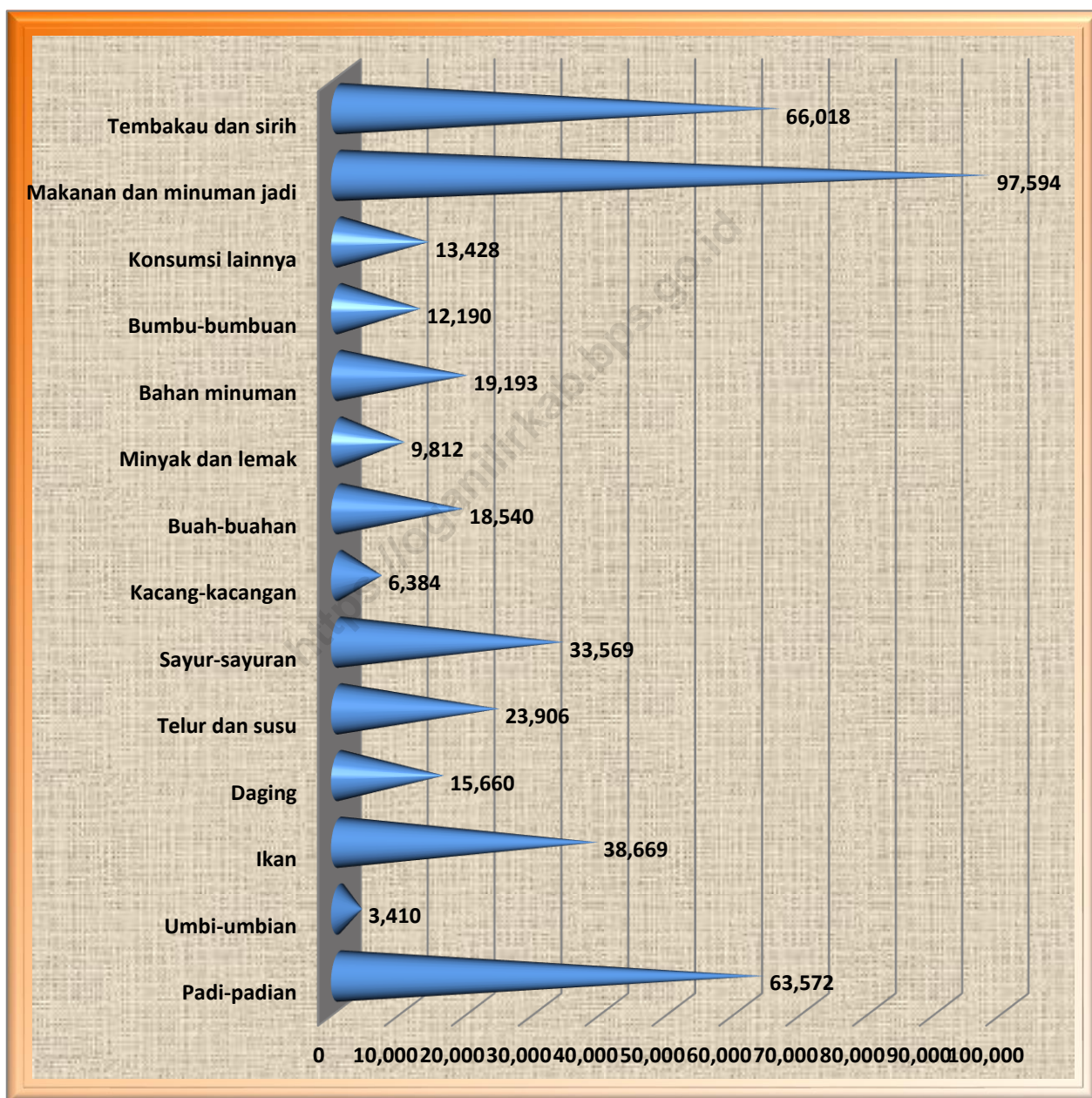
PENGELUARAN DAN KONSUMSI PENDUDUK

EXPENDITURE AND CONSUMPTION OF THE POPULATION

Gambar
Picture

7

Pengeluaran Rata-Rata per Kapita Sebulan Menurut Kelompok
Barang Makanan di Kabupaten Ogan Ilir (Rupiah), 2018
*The Average Expenditure Per Capita by The Food Groups In Ogan Ilir
Regency (rupiahs), 2018*



PENGELUARAN DAN KONSUMSI PENDUDUK
*EXPENDITURE AND CONSUMPTION OF THE
POPULATION*

Tabel 11.1.1 Jumlah Penduduk berdasarkan Pengeluaran Perkapita Sebulan Menurut Golongan Pengeluaran dan klasifikasi wilayah di Kabupaten Ogan Ilir, 2016
Table 11.1.1 Population by Average Expenditure Per Capita Per Month by Expenditure Class and area clasification in Ogan Ilir Regency, 2016

Golongan Pengeluaran (Rupiah) <i>Expenditure Class (rupiahs)</i>	Klasifikasi wilayah		
	Perkotaan	Pedesaan	Jumlah Total
(1)	(2)	(3)	(4)
< 150 000	0	0	0
150 000 – 199 999	0	0	0
200 000 – 299 999	1 036	45 711	46 747
300 000 – 499 999	30 912	102 949	133 861
500 000 – 749 999	9 708	76 952	86 660
750 000 – 999 999	15 335	64 352	79 687
1 000 000 – 1 499 999	13 259	23 066	36 324
>=1 500 000	14 820	15 065	29 885

Sumber: BPS, Susenas 2016

Source : National Socio Economic Survey kor, 2016

PENGELUARAN DAN KONSUMSI PENDUDUK

EXPENDITURE AND CONSUMPTION OF THE POPULATION

Tabel
Table

11.1.2.

Pengeluaran Rata-Rata per Kapita Sebulan Menurut Kelompok Barang Makanan di Kabupaten Ogan Ilir (Rupiah), 2016
The Average Expenditure Per Capita by The Food Groups In Ogan Ilir Regency (rupiahs), 2016

Kelompok Barang Makanan	Golongan Pengeluaran Per Kapita Sebulan								Group Total
	< 150.000	150.000 - 199.999	200.000 - 299.999	300.000 - 499.999	500.000 - 799.999	750.000 - 999.999	1.000.000 - 1.499.999	>= 1.500.000	
Padi-padian	-	-	46 513	53 699	72 767	69 471	80 818	71 129	63 572
Umbi-umbian	-	-	746	1 671	4 182	4 768	5 642	6 796	3 410
Ikan	-	-	15 680	23 518	35 895	44 100	81 329	84 199	38 669
Daging	-	-	1 957	5 289	12 837	22 471	27 397	59 312	15 660
Telur dan susu	-	-	7 352	10 139	20 759	32 406	42 641	75 152	23 906
Sayur-sayuran	-	-	17 725	22 979	35 741	41 888	49 272	58 213	33 569
Kacang-kacangan	-	-	2 780	3 963	6 834	9 542	7 898	11 306	6 384
Buah-buahan	-	-	4 211	8 072	16 726	22 862	38 807	56 942	18 540
Minyak dan lemak	-	-	6 308	7 088	10 100	12 062	14 824	14 564	9 812
Bahan minuman	-	-	10 834	12 974	19 439	24 938	28 653	32 599	19 193
Bumbu-bumbuan	-	-	6 065	7 878	12 882	16 567	18 971	19 163	12 190
Konsumsi lainnya	-	-	5 152	7 310	15 639	17 871	18 541	29 307	13 428
Makanan dan minuman jadi	-	-	30 699	53 806	88 620	115 103	159 561	302 376	97 594
Tembakau dan sirih	-	-	19 946	39 718	82 405	87 330	98 137	112 501	66 018

Sumber: BPS, Susenas 2016

Source : National Socio Economic Survey kor, 2016

PENGELUARAN DAN KONSUMSI PENDUDUK
EXPENDITURE AND CONSUMPTION OF THE POPULATION

Tabel
Table

11.1.3.

Pengeluaran Rata-Rata per Kapita Sebulan Menurut Kelompok Barang Bukan Makanan di Kabupaten Ogan Ilir (Rupiah), 2016
The Average Expenditure Per Capita a Month by The Group of Non-Food In Ogan Ilir Regency (rupiahs), 2016

Kelompok Barang Bukan Makanan	Golongan Pengeluaran Per Kapita Sebulan								Group Total
	< 150.000	150.000 - 199.999	200.000 - 299.999	300.000 - 499.999	500.000 - 749.999	750.000 - 999.999	1.000.000 – 1.499.999	>= 1.500.000	
Perumahan dan Fasilitas Rumah Tangga	-	-	45 895	334 255	133 556	171 974	285 340	581 362	158 520
Aneka Barang dan Jasa	-	-	29 957	190 092	64 584	78 753	124 398	311 071	79 784
Pakaian, Alas Kaki, Tutup kepala	-	-	7 181	54 341	21 477	28 495	44 980	95 559	25 745
Barang Tahan Lama	-	-	1 348	10 726	5 415	23 904	45 254	231 241	27 406
Pajak , Pungutan dan Asuransi	-	-	1 734	11 373	5 748	9 965	26 251	56 707	10 584
Keperluan Pesta dan Upacara Kenduri	-	-	51	1 258	1 538	564	12 479	146 655	12 236

Sumber: BPS, Susenas 2016

Source : National Socio Economic Survey kor, 2016

<https://oganilirkab.bps.go.id>



BADAN PUSAT STATISTIK
KABUPATEN OGAN ILIR



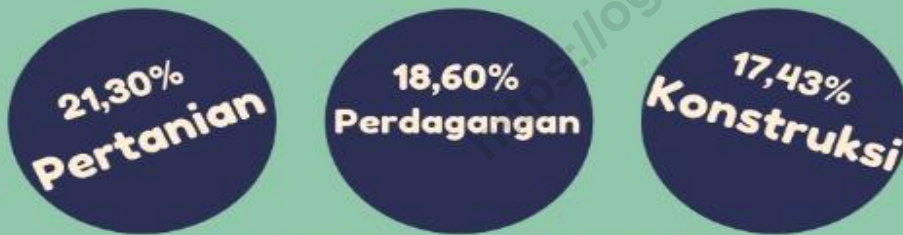
Sensus
Penduduk
2020

#MencatatIndonesia

PEREKONOMIAN KABUPATEN OGAN ILIR 2018



PDRB Ogan Ilir ADHB



3 (tiga) Kategori Penyumbang
Perkonomian Ogan Ilir Terbesar



12



BADAN PUSAT STATISTIK
KABUPATEN OGAN ILIR

0711 - 758 3048

www.oganilirkab.bps.go.id



Sensus
Penduduk
2020

#MencatatIndonesia

PENGELUARAN DAN KONSUMSI PENDUDUK
*EXPENDITURE AND CONSUMPTION OF THE
POPULATION*

<https://oganilirkab.bps.go.id>

PRODUK DOMESTIK REGIONAL BRUTO (PDRB)

GROSS REGIONAL DOMESTIC PRODUCT (GRDP)

12.1 PDRB

Hingga kini alat untuk mengukur tingkat kemakmuran masyarakat suatu daerah secara tepat sulit ditemukan, namun secara tidak langsung, salah satu ukuran yang dianggap sangat mendekati pencapaian kemakmuran tersebut yakni dengan menggunakan angka pendapatan regional. Manfaat pendapatan regional antara lain adalah untuk mengetahui tingkat produk yang dihasilkan oleh seluruh faktor produksi, besarnya laju pertumbuhan ekonomi, dan struktur perekonomian pada suatu periode di suatu daerah tertentu.

PDRB adalah nilai tambah yang terbentuk dari keseluruhan kegiatan ekonomi dalam suatu wilayah dengan rentang waktu tertentu. PDRB disajikan menurut harga konstan dan harga berlaku. Dari PDRB harga konstan dapat dihitung pertumbuhan ekonomi yang menggambarkan pertambahan riil size ekonomi suatu wilayah. Adapun dengan PDRB atas dasar harga berlaku dapat dilihat struktur ekonomi yang menggambarkan andil masing-masing sektor ekonomi.

12.1 GRDP

Up till now is still hard to find a measure rod for an exact calculation of society prosperity degree, however the regional income number can be used as a standard indirectly. One of the benefit of the regional income is to find the output product level, economic growth and structure for one period in one territory.

GRDP is aggregate of value added that was produced by all economic activities in a region for a certain period. GRDP is presented in two forms, at constant base year market price and at current market price. GRDP at constant price is used to get the economic growth that indicates rate of adding size of economic. Meanwhile, GRDP at current price describe economic structure that explains share of each economic sector.

PRODUK DOMESTIK REGIONAL BRUTO (PDRB)

GROSS REGIONAL DOMESTIC PRODUCT (GRDP)

Selama tiga tahun terakhir, PDRB Kabupaten Ogan Ilir dengan migas atas dasar harga berlaku mencapai Rp 8 848 736 juta tahun 2016, Rp 9 514 376 juta di tahun 2017, dan Rp 10 335 361 juta di tahun 2018. Terlihat bahwa sektor pertanian masih memberikan kontribusi terbesar terhadap pembentukan PDRB Kabupaten Ogan Ilir tahun 2018, yaitu sebesar 21,30 persen (dengan migas).

12.2. LAJU PERTUMBUHAN EKONOMI

Berdasarkan perhitungan PDRB atas dasar harga konstan, perekonomian Kabupaten Ogan Ilir tahun 2018 tumbuh sekitar 5,13 persen, mengalami percepatan dengan pertumbuhan di tahun sebelumnya yang mencapai 5,12 persen.

Dari semua sektor yang tercakup, sektor Jasa Keuangan dan Asuransi menunjukkan terjadinya perlambatan pertumbuhan yang cukup besar dibanding tahun 2017, yakni dari 2,45 persen menjadi 1,88 persen di tahun 2018

During three last years, GRDP of Ogan Ilir Regency including oil and gas at current market prices by industrial origin is Rp 8 848 736 million in 2016, and Rp 9 514 376 million in 2017 and Rp 10 335 361 in 2018. Seen that agriculture sector still give the biggest contribution in forming Ogan Ilir PDRB in 2016, it is 21.30 percent (including oil).

12.2. ECONOMIC GROWTH RATE

Base on GRDP at 2010 constant prices, economic growth of Ogan Ilir Regency in 2018 was recorded around 5.13 percent, experienced a deceleration growth in previous year that came out at 5,12 percent.

From all of included sectors, Financial and Insurance Activities sector indicates quite big deceleration of growth in 2017. That's from 2,45 percent to 1,88 percent in 2018.

PRODUK DOMESTIK REGIONAL BRUTO (PDRB)

GROSS REGIONAL DOMESTIC PRODUCT (GRDP)

Sektor lainnya mengalami peningkatan pertumbuhan adalah sektor pertanian, kehutanan, perikanan (dari 1,94 di tahun 2017 menjadi 2,39 di tahun 2018), sektor jasa Perusahaan (dari 7,34 persen di tahun 2017 menjadi 9,22 persen di tahun 2018) serta sektor Industri Pengolahan (dari 5,96 persen di tahun 2017 menjadi 6,50 persen di tahun 2018).

12.3 PENDAPATAN REGIONAL PER KAPITA

Salah satu indikator yang dapat digunakan sebagai alat mengukur kemajuan pembangunan ekonomi suatu daerah adalah pendapatan perkapita. Angka ini diperoleh melalui nilai nominal PDRB dikurangi pajak tak langsung neto dan dikurangi lagi penyusutan kemudian dibagi dengan jumlah penduduk pertengahan tahun.

Nilai PDRB per kapita Ogan Ilir atas dasar harga berlaku sejak tahun 2014 hingga 2018 senantiasa mengalami kenaikan. Pada tahun 2014 PDRB per kapita tercatat sebesar 18,18 juta rupiah. Secara nominal terus mengalami kenaikan hingga tahun 2018 mencapai 24,31 juta rupiah. Kenaikan angka PDRB per kapita yang cukup tinggi ini masih dipengaruhi oleh faktor inflasi.

The other sectors increased are agriculture, forestry, fishery (from 1,94 percent in 2017 to 2.39 percent in 2018), sector Business Activities (from 7,34 percent in 2017 to 9.22 percent in 2018), Manufacturing sector (from percent 5.96 in 2017 to 6.50 percent in 2018).

12.3 REGIONAL INCOME PER CAPITA

One indicator that can be used to measure regional economic growth is the income per capita approach through RGDP. GRDP per capita is the result from GRDP value minus indirect taxes netto and depreciation, divided by number of middle year population.

Value of GRDP per capita Ogan Ilir at current market prices since 2014 to 2018 continues to increase. In 2014 GRDP per capita stood at 18,18 million rupiah. Nominally continued to rise until the year 2018 reached 24,31 million rupiah. The increase in GRDP per capita figures are quite high due to still influenced by the inflation factor.

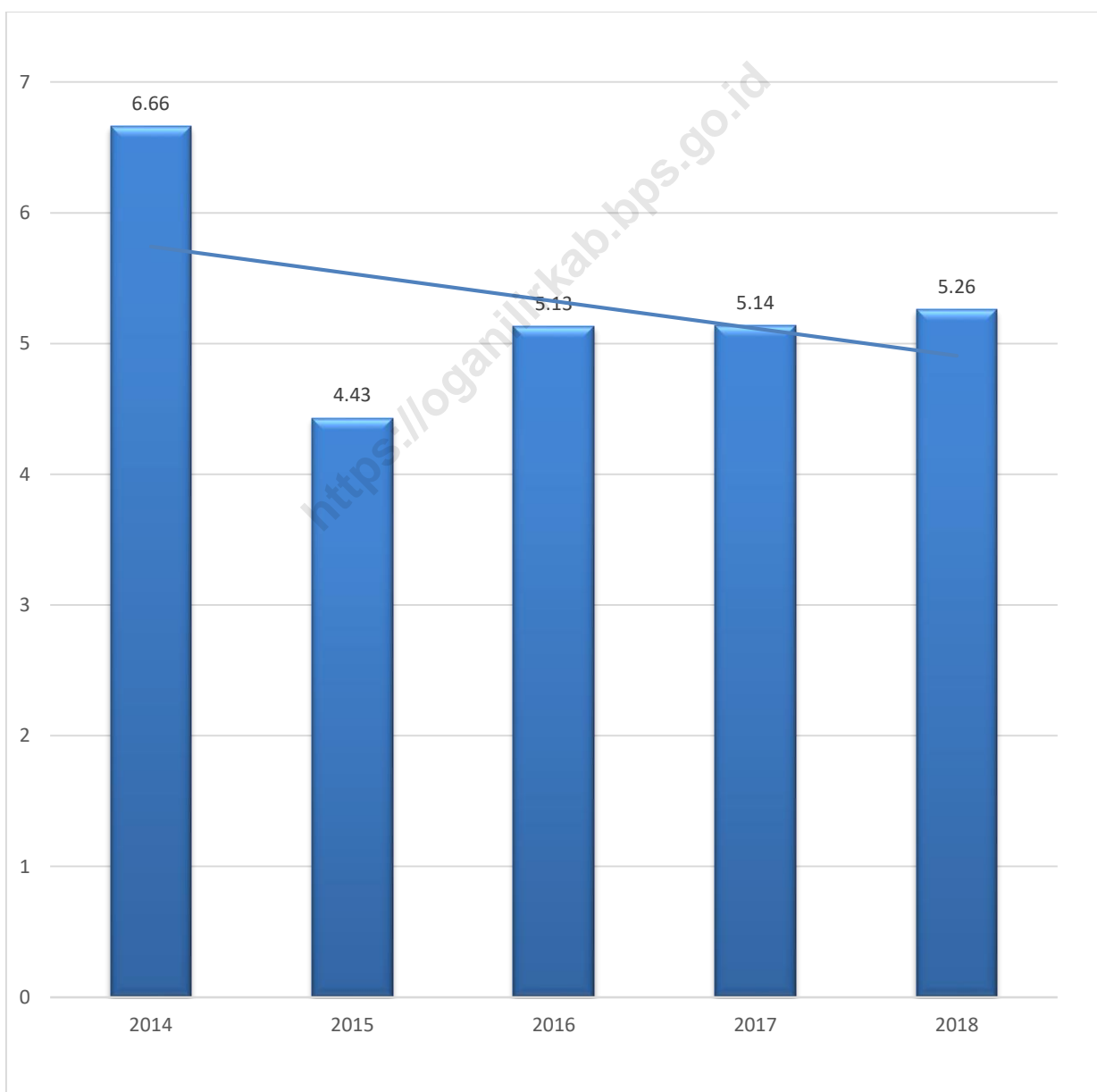
PRODUK DOMESTIK REGIONAL BRUTO (PDRB)

GROSS REGIONAL DOMESTIC PRODUCT (GRDP)

Laju Pertumbuhan Produk Domestik Regional Bruto Atas Dasar Harga Konstan Tahun 2010 Menurut Lapangan Usaha di Kabupaten Ogan Ilir, 2014-2018

Gambar 8
Picture

The Growth Rate of Gross Regional Domestic Product at Constant 2010 Market Prices by Industrial Origin in Ogan Ilir Regency, 2014-2018



PRODUK DOMESTIK REGIONAL BRUTO (PDRB)

GROSS REGIONAL DOMESTIC PRODUCT (GRDP)

Tabel 1. Produk Domestik Regional Bruto Ogan Ilir Atas Dasar Harga Berlaku Menurut Lapangan Usaha (Miliar Rupiah), 2014-2018
Table 1. Gross Regional Domestic Product of Ogan Ilir at Current Market Prices by Industry (Million Rupiah), 2014-2018

Kategori/ Category	Lapangan Usaha/ Industry	2014	2015	2016	2017	2018
(1)	(2)	(3)	(4)	(5)	(6)	(7)
A	Pertanian, Kehutanan, dan Perikanan/ <i>Agriculture, Forestry & Fishing</i>	1861.56	1924.30	1992.22	2099.17	2201.43
B	Pertambangan dan Penggalian/ <i>Mining & Quarrying</i>	715.22	709.52	692.16	727.97	816.94
C	Industri Pengolahan/ <i>Manufacturing</i>	796.03	894.25	990.18	1095.93	1213.86
D	Pengadaan Listrik dan Gas/ <i>Electricity & Gas</i>	2.50	3.37	4.84	6.00	6.80
E	Pengadaan Air, Pengelolaan Sampah, Limbah dan Daur Ulang/ <i>Water supply, Sewerage, Waste Management & Remediation Activities</i>	1.83	2.16	2.53	2.92	3.31
F	Konstruksi/ <i>Construction</i>	1235.76	1396.35	1542.49	1670.20	1801.83
G	Perdagangan Besar dan Eceran; Reparasi Mobil dan Sepeda Motor/ <i>Wholesale & Retail Trade; Repair of Motor Vehicles & Motorcycles</i>	949.54	1226.02	1455.86	1673.95	1922.80
H	Transportasi dan Pergudangan/ <i>Transportation & Storage</i>	78.56	94.64	108.36	123.93	139.76
I	Penyediaan Akomodasi dan Makan Minum/ <i>Accommodation & food Service Activities</i>	266.05	320.12	371.52	421.38	480.89
J	Informasi dan Komunikasi/ <i>Information & Communication</i>	21.50	24.16	27.44	30.94	34.76
K	Jasa Keuangan dan Asuransi/ <i>Financial & Insurance Activities</i>	129.32	138.65	150.13	160.44	169.73
L	Real Estat/ <i>Real Estate Activities</i>	174.22	206.37	234.22	257.17	285.89
M,N	Jasa Perusahaan/ <i>Business Activities</i>	9.39	10.45	11.68	13.01	14.95
O	Administrasi Pemerintahan, Pertahanan dan Jaminan Sosial Wajib/ <i>Public Administration & Defence; Compulsory Social Security</i>	860.64	969.73	971.12	934.24	926.41
P	Jasa Pendidikan/ <i>Education</i>	149.86	164.33	173.50	181.18	189.95
Q	Jasa Kesehatan dan Kegiatan Sosial/ <i>Human Health and Social Work Activities</i>	50.12	56.37	60.16	68.96	74.30
R,S,T,U	Jasa lainnya/ <i>Other Service Activities</i>	41.58	44.39	45.36	46.99	51.77
Produk Domestik Regional Bruto/ <i>Gross Regional Domestic Product</i>		7343.69	8185.18	8833.78	9514.38	10335.36

PRODUK DOMESTIK REGIONAL BRUTO (PDRB)

GROSS REGIONAL DOMESTIC PRODUCT (GRDP)

Tabel 2. Produk Domestik Regional Bruto Ogan Ilir Atas Dasar Harga Konstan 2010 Menurut Lapangan Usaha (Miliar Rupiah), 2014-2018
Table 2. Gross Regional Domestic Product of Ogan Ilir at 2010 Constant Market Prices by Industry (Million Rupiah), 2014-2018

Kategori/ Category	Lapangan Usaha/ Industry	2014	2015	2016	2017	2018
(1)	(2)	(3)	(4)	(5)	(6)	(7)
A	Pertanian, Kehutanan, dan Perikanan/ <i>Agriculture, Forestry & Fishing</i>	1609.31	1645.33	1685.80	1718.50	1759.57
B	Pertambangan dan Penggalian/ <i>Mining & Quarrying</i>	522.27	524.13	522.45	544.47	581.80
C	Industri Pengolahan/ <i>Manufacturing</i>	630.47	652.41	693.03	734.37	782.10
D	Pengadaan Listrik dan Gas/ <i>Electricity & Gas</i>	2.53	2.65	3.16	3.44	3.75
E	Pengadaan Air, Pengelolaan Sampah, Limbah dan Daur Ulang/ <i>Water supply, Sewerage, Waste Management & Remediation Activities</i>	1.65	1.78	1.91	2.07	2.25
F	Konstruksi/ <i>Construction</i>	853.88	899.22	988.56	1060.11	1120.00
G	Perdagangan Besar dan Eceran; Reparasi Mobil dan Sepeda Motor/ <i>Wholesale & Retail Trade; Repair of Motor Vehicles & Motorcycles</i>	834.80	877.03	946.34	1023.17	1105.83
H	Transportasi dan Pergudangan/ <i>Transportation & Storage</i>	63.83	70.91	77.34	84.30	92.29
I	Penyediaan Akomodasi dan Makan Minum/ <i>Accommodation & food Service Activities</i>	189.38	205.65	222.94	241.11	263.86
J	Informasi dan Komunikasi/ <i>Information & Communication</i>	21.41	23.33	24.98	27.06	29.14
K	Jasa Keuangan dan Asuransi/ <i>Financial & Insurance Activities</i>	100.98	104.94	110.70	113.40	115.54
L	Real Estat/ <i>Real Estate Activities</i>	150.57	162.72	176.71	189.99	204.94
M,N	Jasa Perusahaan/ <i>Business Activities</i>	7.23	7.55	8.03	8.62	9.42
O	Administrasi Pemerintahan, Pertahanan dan Jaminan Sosial Wajib/ <i>Public Administration & Defence; Compulsory Social Security</i>	662.88	720.89	740.03	771.99	796.16
P	Jasa Pendidikan/ <i>Education</i>	127.20	136.03	143.45	149.53	156.08
Q	Jasa Kesehatan dan Kegiatan Sosial/ <i>Human Health and Social Work Activities</i>	44.82	48.25	51.29	54.74	58.11
R,S,T,U	Jasa lainnya/ <i>Other Service Activities</i>	35.45	35.60	35.76	36.16	38.21
Produk Domestik Regional Bruto/ <i>Gross Regional Domestic Product</i>		5858.66	6118.42	6432.46	6763.04	7119.04

PRODUK DOMESTIK REGIONAL BRUTO (PDRB)

GROSS REGIONAL DOMESTIC PRODUCT (GRDP)

Tabel 3. Distribusi Persentase Produk Domestik Regional Bruto Ogan Ilir Atas Dasar Harga Berlaku Menurut Lapangan Usaha (Persen), 2014-2018
Table 3. Percentage Distribution of Gross Regional Domestic Product of Ogan Ilir Province at Current Market Prices by Industry (Percent), 2014-2018

Kategori/ Category	Lapangan Usaha/ Industry	2014	2015	2016	2017	2018
(1)	(2)	(3)	(4)	(5)	(6)	(7)
A	Pertanian, Kehutanan, dan Perikanan/ <i>Agriculture, Forestry & Fishing</i>	25.35	23.51	22.55	22.06	21.30
B	Pertambangan dan Penggalian/ <i>Mining & Quarrying</i>	9.74	8.67	7.84	7.65	7.90
C	Industri Pengolahan/ <i>Manufacturing</i>	10.84	10.93	11.21	11.52	11.74
D	Pengadaan Listrik dan Gas/ <i>Electricity & Gas</i>	0.03	0.04	0.05	0.06	0.07
E	Pengadaan Air, Pengelolaan Sampah, Limbah dan Daur Ulang/ <i>Water supply, Sewerage, Waste Management & Remediation Activities</i>	0.02	0.03	0.03	0.03	0.03
F	Konstruksi/ <i>Construction</i>	16.83	17.06	17.46	17.55	17.43
G	Perdagangan Besar dan Eceran; Reparasi Mobil dan Sepeda Motor/ <i>Wholesale & Retail Trade; Repair of Motor Vehicles & Motorcycles</i>	12.93	14.98	16.48	17.59	18.60
H	Transportasi dan Pergudangan/ <i>Transportation & Storage</i>	1.07	1.16	1.23	1.30	1.35
I	Penyediaan Akomodasi dan Makan Minum/ <i>Accommodation & food Service Activities</i>	3.62	3.91	4.21	4.43	4.65
J	Informasi dan Komunikasi/ <i>Information & Communication</i>	0.29	0.30	0.31	0.33	0.34
K	Jasa Keuangan dan Asuransi/ <i>Financial & Insurance Activities</i>	1.76	1.69	1.70	1.69	1.64
L	Real Estat/ <i>Real Estate Activities</i>	2.37	2.52	2.65	2.70	2.77
M,N	Jasa Perusahaan/ <i>Business Activities</i>	0.13	0.13	0.13	0.14	0.14
O	Administrasi Pemerintahan, Pertahanan dan Jaminan Sosial Wajib/ <i>Public Administration & Defence; Compulsory Social Security</i>	11.72	11.85	10.99	9.82	8.96
P	Jasa Pendidikan/ <i>Education</i>	2.04	2.01	1.96	1.90	1.84
Q	Jasa Kesehatan dan Kegiatan Sosial/ <i>Human Health and Social Work Activities</i>	0.68	0.69	0.68	0.72	0.72
R,S,T,U	Jasa lainnya/ <i>Other Service Activities</i>	0.57	0.54	0.51	0.49	0.50
Produk Domestik Regional Bruto/ <i>Gross Regional Domestic Product</i>		100,00	100,00	100,00	100,00	100,00

PRODUK DOMESTIK REGIONAL BRUTO (PDRB)

GROSS REGIONAL DOMESTIC PRODUCT (GRDP)

Tabel 4. Laju Pertumbuhan Produk Domestik Regional Bruto Ogan Ilir Atas Dasar Harga Konstan 2010 Menurut Lapangan Usaha (Persen), 2014-2018

Table 4. Growth Rate of Gross Regional Domestic Product of Ogan Ilir Province at 2010 Constant Market Prices by Industry (Percent), 2014-2018

Kategori/ Category	Lapangan Usaha/ Industry	2014	2015	2016	2017	2018
(1)	(2)	(3)	(4)	(5)	(6)	(7)
A	Pertanian, Kehutanan, dan Perikanan/ <i>Agriculture, Forestry & Fishing</i>	2.49	2.24	2.46	1.94	2.39
B	Pertambangan dan Penggalian/ <i>Mining & Quarrying</i>	14.32	0.36	-0.32	4.21	6.86
C	Industri Pengolahan/ <i>Manufacturing</i>	4.96	3.48	6.23	5.96	6.50
D	Pengadaan Listrik dan Gas/ <i>Electricity & Gas</i>	7.04	4.94	18.98	8.94	9.05
E	Pengadaan Air, Pengelolaan Sampah, Limbah dan Daur Ulang/ <i>Water supply, Sewerage, Waste Management & Remediation Activities</i>	10.21	7.84	6.78	8.54	8.67
F	Konstruksi/ <i>Construction</i>	8.58	5.31	9.94	7.24	5.65
G	Perdagangan Besar dan Eceran; Reparasi Mobil dan Sepeda Motor/ <i>Wholesale & Retail Trade; Repair of Motor Vehicles & Motorcycles</i>	7.61	5.06	7.90	8.12	8.08
H	Transportasi dan Pergudangan/ <i>Transportation & Storage</i>	7.80	11.10	9.06	9.00	9.48
I	Penyediaan Akomodasi dan Makan Minum/ <i>Accommodation & food Service Activities</i>	7.93	8.59	8.41	8.15	9.43
J	Informasi dan Komunikasi/ <i>Information & Communication</i>	9.71	8.97	7.10	8.32	7.67
K	Jasa Keuangan dan Asuransi/ <i>Financial & Insurance Activities</i>	2.91	3.93	5.48	2.45	1.88
L	Real Estat/ <i>Real Estate Activities</i>	8.41	8.07	8.60	7.51	7.87
M,N	Jasa Perusahaan/ <i>Business Activities</i>	4.85	4.36	6.42	7.34	9.22
O	Administrasi Pemerintahan, Pertahanan dan Jaminan Sosial Wajib/ <i>Public Administration & Defence; Compulsory Social Security</i>	8.07	8.75	2.66	4.32	3.13
P	Jasa Pendidikan/ <i>Education</i>	15.08	6.94	5.45	4.24	4.38
Q	Jasa Kesehatan dan Kegiatan Sosial/ <i>Human Health and Social Work Activities</i>	9.07	7.65	6.30	6.73	6.15
R,S,T,U	Jasa lainnya/ <i>Other Service Activities</i>	-1.49	0.42	0.45	1.14	5.67
Produk Domestik Regional Bruto/ <i>Gross Regional Domestic Product</i>		6.66	4.43	5.13	5.14	5.26

PRODUK DOMESTIK REGIONAL BRUTO (PDRB)

GROSS REGIONAL DOMESTIC PRODUCT (GRDP)

Tabel 5. Indeks Perkembangan Produk Domestik Regional Bruto Ogan Ilir Atas Dasar Harga Konstan 2010 Menurut Lapangan Usaha, 2014-2018
Table 5. Trend of Gross Regional Domestic Product of Ogan Ilir at 2010 Constant Market Prices by Industry, 2014-2018

Kategori/ Category	Lapangan Usaha/ Industry	2014	2015	2016	2017	2018
(1)	(2)	(3)	(4)	(5)	(6)	(7)
A	Pertanian, Kehutanan, dan Perikanan/ <i>Agriculture, Forestry & Fishing</i>	117.62	120.25	123.21	125.60	128.60
B	Pertambangan dan Penggalian/ <i>Mining & Quarrying</i>	199.60	200.31	199.67	208.09	222.35
C	Industri Pengolahan/ <i>Manufacturing</i>	118.35	122.47	130.10	137.86	146.82
D	Pengadaan Listrik dan Gas/ <i>Electricity & Gas</i>	132.26	138.80	165.14	179.90	196.18
E	Pengadaan Air, Pengelolaan Sampah, Limbah dan Daur Ulang/ <i>Water supply, Sewerage, Waste Management & Remediation Activities</i>	145.50	156.91	167.54	181.84	197.61
F	Konstruksi/ <i>Construction</i>	144.58	152.26	167.38	179.50	189.64
G	Perdagangan Besar dan Eceran; Reparasi Mobil dan Sepeda Motor/ <i>Wholesale & Retail Trade; Repair of Motor Vehicles & Motorcycles</i>	133.00	139.72	150.76	163.01	176.17
H	Transportasi dan Pergudangan/ <i>Transportation & Storage</i>	135.41	150.44	164.07	178.84	195.79
I	Penyediaan Akomodasi dan Makan Minum/ <i>Accommodation & food Service Activities</i>	134.07	145.59	157.83	170.70	186.80
J	Informasi dan Komunikasi/ <i>Information & Communication</i>	159.62	173.94	186.29	201.79	217.27
K	Jasa Keuangan dan Asuransi/ <i>Financial & Insurance Activities</i>	141.82	147.38	155.46	159.27	162.26
L	Real Estat/ <i>Real Estate Activities</i>	139.36	150.60	163.55	175.84	189.68
M,N	Jasa Perusahaan/ <i>Business Activities</i>	122.98	128.34	136.59	146.62	160.14
O	Administrasi Pemerintahan, Pertahanan dan Jaminan Sosial Wajib/ <i>Public Administration & Defence; Compulsory Social Security</i>	135.81	147.69	151.61	158.16	163.11
P	Jasa Pendidikan/ <i>Education</i>	156.71	167.59	176.73	184.21	192.28
Q	Jasa Kesehatan dan Kegiatan Sosial/ <i>Human Health and Social Work Activities</i>	135.79	146.18	155.40	165.86	176.06
R,S,T,U	Jasa lainnya/ <i>Other Service Activities</i>	104.31	104.75	105.22	106.42	112.45
Produk Domestik Regional Bruto/ <i>Gross Regional Domestic Product</i>		132.94	138.83	145.96	153.46	161.53

PRODUK DOMESTIK REGIONAL BRUTO (PDRB)

GROSS REGIONAL DOMESTIC PRODUCT (GRDP)

Tabel 6. Indeks Harga Implisit Produk Domestik Regional Bruto Ogan Ilir Menurut Lapangan Usaha, 2014-2018

Table 6. Implicit Price Index of Gross Regional Domestic Product of Ogan Ilir by industry, 2014-2018

Kategori/ Category	Lapangan Usaha/ Industry	2014	2015	2016	2017	2018
(1)	(2)	(3)	(4)	(5)	(6)	(7)
A	Pertanian, Kehutanan, dan Perikanan/ <i>Agriculture, Forestry & Fishing</i>	115.67	116.95	118.18	122.15	125.11
B	Pertambangan dan Penggalian/ <i>Mining & Quarrying</i>	136.94	135.37	132.48	133.70	140.41
C	Industri Pengolahan/ <i>Manufacturing</i>	126.26	137.07	142.88	149.23	155.21
D	Pengadaan Listrik dan Gas/ <i>Electricity & Gas</i>	98.93	126.99	153.32	174.28	181.18
E	Pengadaan Air, Pengelolaan Sampah, Limbah dan Daur Ulang/ <i>Water supply, Sewerage, Waste Management & Remediation Activities</i>	110.85	120.96	132.65	141.22	147.08
F	Konstruksi/ <i>Construction</i>	144.72	155.28	156.03	157.55	160.88
G	Perdagangan Besar dan Eceran; Reparasi Mobil dan Sepeda Motor/ <i>Wholesale & Retail Trade; Repair of Motor Vehicles & Motorcycles</i>	113.74	139.79	153.84	163.60	173.88
H	Transportasi dan Pergudangan/ <i>Transportation & Storage</i>	123.08	133.46	140.11	147.01	151.44
I	Penyediaan Akomodasi dan Makan Minum/ <i>Accommodation & food Service Activities</i>	140.49	155.67	166.65	174.76	182.25
J	Informasi dan Komunikasi/ <i>Information & Communication</i>	100.42	103.59	109.83	114.34	119.28
K	Jasa Keuangan dan Asuransi/ <i>Financial & Insurance Activities</i>	128.07	132.12	135.62	141.47	146.91
L	Real Estat/ <i>Real Estate Activities</i>	115.71	126.82	132.55	135.36	139.50
M,N	Jasa Perusahaan/ <i>Business Activities</i>	129.77	138.41	145.44	150.89	158.72
O	Administrasi Pemerintahan, Pertahanan dan Jaminan Sosial Wajib/ <i>Public Administration & Defence; Compulsory Social Security</i>	129.83	134.52	131.23	121.02	116.36
P	Jasa Pendidikan/ <i>Education</i>	117.81	120.80	120.95	121.17	121.70
Q	Jasa Kesehatan dan Kegiatan Sosial/ <i>Human Health and Social Work Activities</i>	111.83	116.82	117.29	125.97	127.86
R,S,T,U	Jasa lainnya/ <i>Other Service Activities</i>	117.30	124.72	126.87	129.94	135.47
		115.67	116.95	118.18	122.15	125.11
	Produk Domestik Regional Bruto/ <i>Gross Regional Domestic Product</i>	125.35	133.78	137.33	140.68	145.18

PRODUK DOMESTIK REGIONAL BRUTO (PDRB)

GROSS REGIONAL DOMESTIC PRODUCT (GRDP)

Tabel 7. Laju Pertumbuhan Indeks Harga Implisit Produk Domestik Regional Bruto Ogan Ilir Menurut Lapangan Usaha (Persen), 2014-2018
Table 7. Growth Rate of Implicit Price Index of Gross Regional Domestic Product of Ogan Ilir by industry (Percent) 2014-2018

Kategori/ Category	Lapangan Usaha/ Industry	2014	2015	2016	2017	2018
(1)	(2)	(3)	(4)	(5)	(6)	(7)
A	Pertanian, Kehutanan, dan Perikanan/ <i>Agriculture, Forestry & Fishing</i>	-0.07	1.11	1.04	3.36	2.42
B	Pertambangan dan Penggalian/ <i>Mining & Quarrying</i>	6.25	-1.15	-2.13	0.92	5.02
C	Industri Pengolahan/ <i>Manufacturing</i>	6.74	8.56	4.24	4.45	4.00
D	Pengadaan Listrik dan Gas/ <i>Electricity & Gas</i>	13.66	28.36	20.73	13.67	3.96
E	Pengadaan Air, Pengelolaan Sampah, Limbah dan Daur Ulang/ <i>Water supply, Sewerage, Waste Management & Remediation Activities</i>	12.02	9.12	9.67	6.46	4.15
F	Konstruksi/ <i>Construction</i>	10.81	7.30	0.48	0.97	2.11
G	Perdagangan Besar dan Eceran; Reparasi Mobil dan Sepeda Motor/ <i>Wholesale & Retail Trade; Repair of Motor Vehicles & Motorcycles</i>	4.31	22.90	10.05	6.35	6.28
H	Transportasi dan Pergudangan/ <i>Transportation & Storage</i>	9.98	8.43	4.98	4.93	3.01
I	Penyediaan Akomodasi dan Makan Minum/ <i>Accommodation & food Service Activities</i>	10.51	10.80	7.05	4.87	4.29
J	Informasi dan Komunikasi/ <i>Information & Communication</i>	2.12	3.15	6.03	4.10	4.32
K	Jasa Keuangan dan Asuransi/ <i>Financial & Insurance Activities</i>	4.78	3.16	2.65	4.31	3.84
L	Real Estat/ <i>Real Estate Activities</i>	9.65	9.60	4.51	2.12	3.06
M,N	Jasa Perusahaan/ <i>Business Activities</i>	6.56	6.66	5.08	3.75	5.18
O	Administrasi Pemerintahan, Pertahanan dan Jaminan Sosial Wajib/ <i>Public Administration & Defence; Compulsory Social Security</i>	3.86	3.61	-2.45	-7.78	-3.85
P	Jasa Pendidikan/ <i>Education</i>	0.62	2.54	0.12	0.18	0.44
Q	Jasa Kesehatan dan Kegiatan Sosial/ <i>Human Health and Social Work Activities</i>	3.48	4.47	0.40	7.40	1.50
R,S,T,U	Jasa lainnya/ <i>Other Service Activities</i>	5.80	6.32	1.72	2.42	4.26
Produk Domestik Regional Bruto/ <i>Gross Regional Domestic Product</i>		5.00	6.73	2.66	2.44	3.20

**PRODUK DOMESTIK REGIONAL BRUTO
(PDRB)**

GROSS REGIONAL DOMESTIC PRODUCT (GRDP)

<https://oganilirkab.bps.go.id>

PERBANDINGAN REGIONAL

Regional Comparison



13

<https://oganilirkab.bps.go.id>

1.2. PERBANDINGAN REGIONAL

Jumlah penduduk di tiap kabupaten/kota di Provinsi Sumatera Selatan semakin bertambah dari tahun ke tahun. Di tahun 2018, Kota Palembang masih merupakan wilayah dengan penduduk terbanyak sekaligus terpadat, hal ini didukung posisinya sebagai ibukota Provinsi Sumatera Selatan yang menjadi pusat kegiatan ekonomi dan lainnya di provinsi ini. Sementara itu, Kabupaten Ogan Ilir menempati urutan ketujuh jumlah penduduk terbanyak di antara ketujuh belas kabupaten/kota lainnya di Sumatera Selatan.

Kondisi perekonomian suatu daerah dapat dilihat dari beberapa indikator, di antaranya laju pertumbuhan PDRB atas dasar harga konstan. Dari tahun ke tahun, Provinsi Sumatera Selatan secara umum mengalami kecenderungan peningkatan kondisi ekonomi, yang ditandai oleh cenderung meningkatnya laju pertumbuhan PDRB-nya. Di tahun 2015, Kota Prabumulih sebagai salah satu sentra kegiatan ekonomi di Sumatera Selatan mencatatkan pertumbuhan perekonomian tertinggi dibandingkan kabupaten/kota lainnya dengan pertumbuhan sebesar 6,81 persen. Kabupaten Ogan Ilir di tahun yang sama berhasil mencapai pertumbuhan ekonomi sebesar 5,21 persen.

13.1. REGIONAL COMPARISON

Number of residents in each regency/municipality in the province of South Sumatra is increasing from year to year. In 2018, the Palembang is still the region with the largest population once populous, it is supported by its position as the capital city of Sumatera Selatan Province at the center of economic and other activities in the province. Meanwhile, Ogan Ilir Regency ranks seventh most populous in the seventeenth regency/municipality in South Sumatra.

Economic conditions of an area can be seen from several indicators, including GDP growth rate at constant prices. From year to year, Sumatera Selatan Province experienced an increasing trend in general economic conditions, which tend to be characterized by increasing its rate of GDP growth. In 2015, Prabumulih city as the one of the center of economic activity in South Sumatra recorded the highest economic growth compared to other regency/municipality with a growth of 6.81 percent. Ogan Ilir Regency in the same year succeeded in achieving economic growth of 5,21 percent.

Aspek lain yang sering digunakan untuk perbandingan antar wilayah dalam bidang sosial adalah tingkat kemiskinan dan pembangunan manusia. Kedua aspek ini sering digunakan sebagai alat ukur keberhasilan pembangunan di suatu wilayah secara umum. Meskipun menunjukkan kecenderungan menurun dari tahun ke tahun, angka kemiskinan masih menjadi perhatian bagi pemerintah. Di Provinsi Sumatera Selatan secara umum, persentase penduduk miskin pada tahun 2016 adalah sebesar 13,54 persen, sedangkan Kabupaten Ogan Ilir sebesar 13,80 persen. Hal ini menunjukkan masih dibutuhkan upaya dari pemerintah untuk meningkatkan kesejahteraan penduduknya.

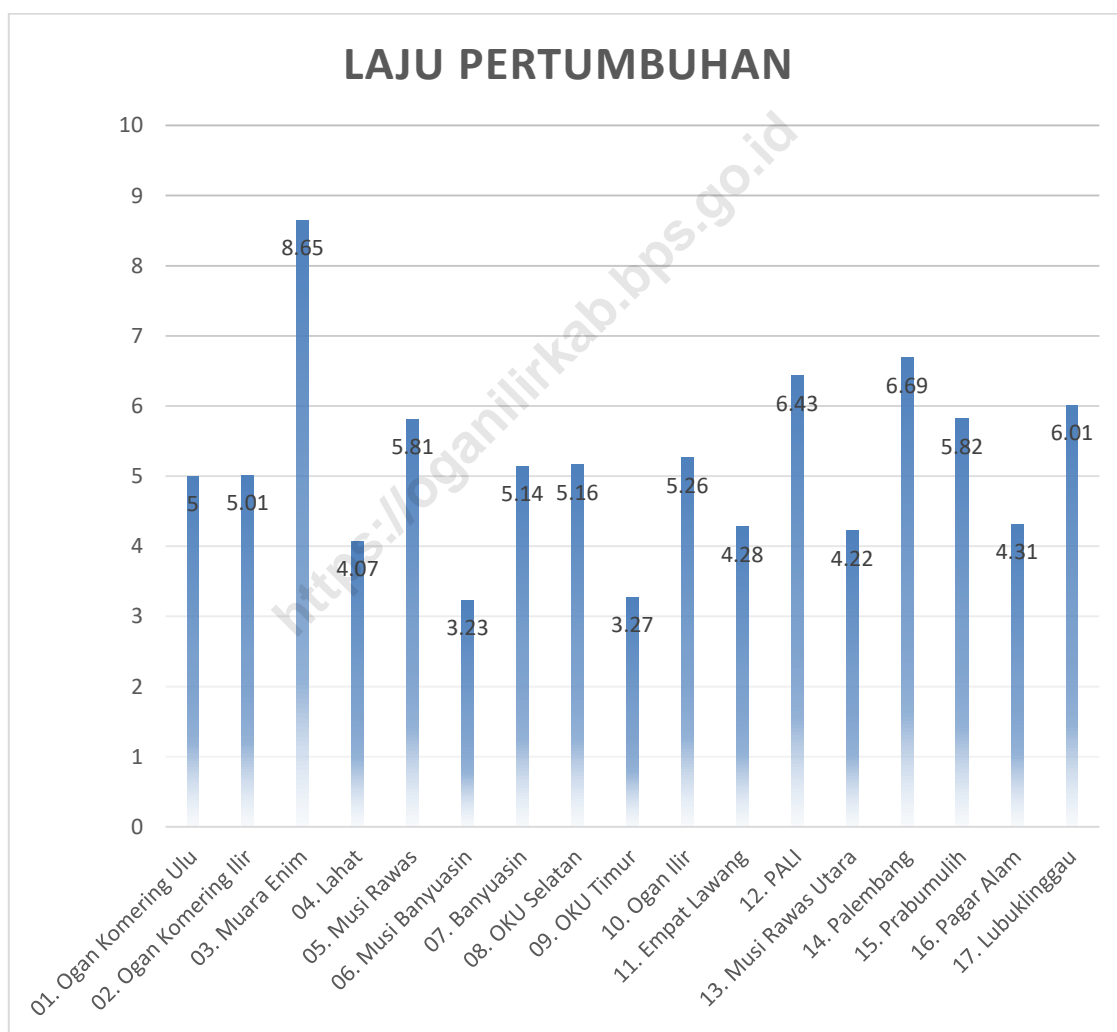
<https://oganilirkab.bps.go.id>

Laju Pertumbuhan PDRB Atas Dasar Harga Konstan 2010 Menurut Kabupaten/Kota di Provinsi Sumatera Selatan, 2018

**Gambar
Picture**

9

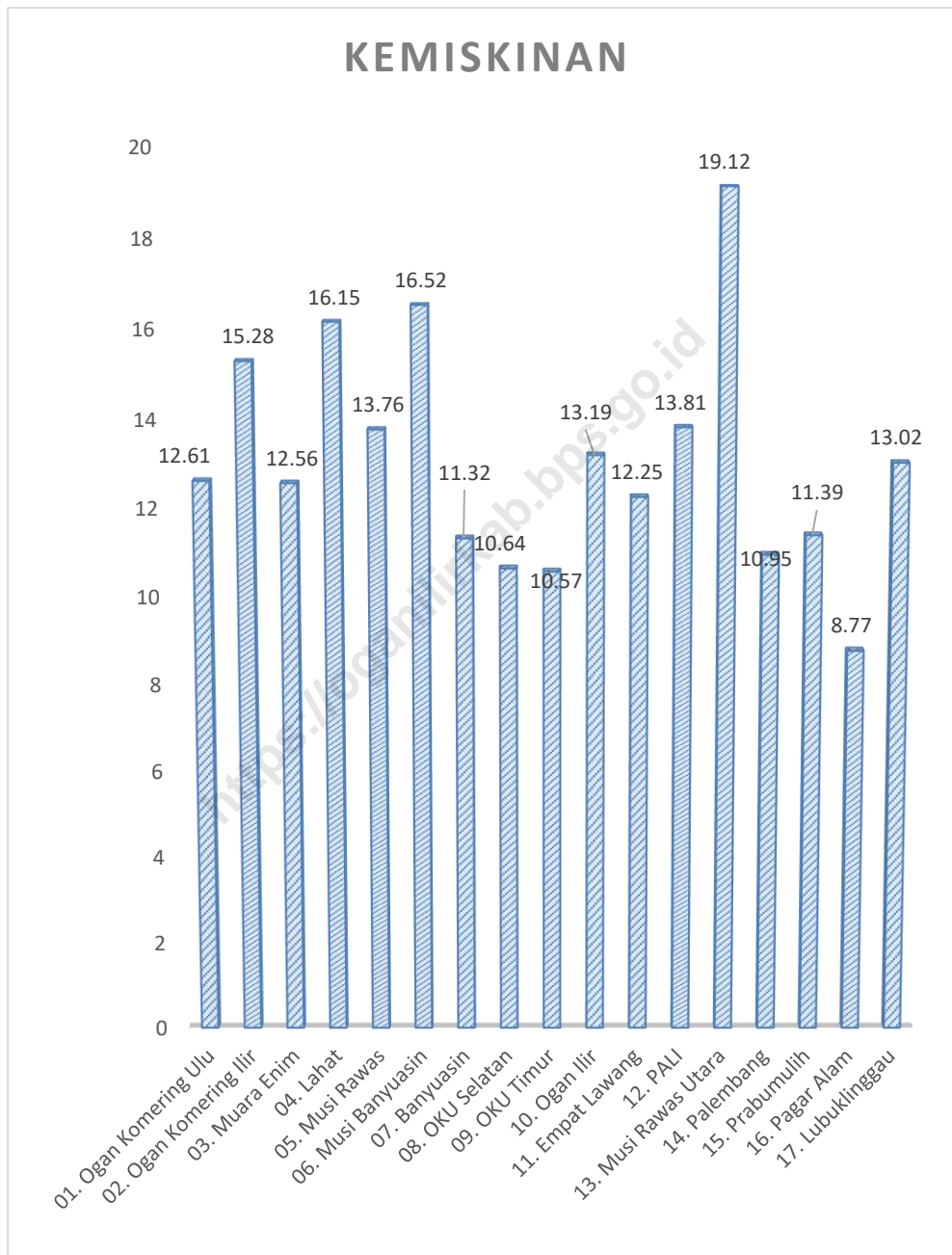
Growth Rate of GDRP at Constant Prices 2010 by Regency/Municipality in South Sumatera Province, 2018



Gambar
Picture 10

Persentase Penduduk Miskin Menurut Kabupaten di Provinsi Sumatera Selatan, 2018

Percentage of Poor People by Regency in South Sumatra Province, 2018



Tabel
Table

13.1.2.

**Laju Pertumbuhan Produk Domestik Regional Bruto Atas Dasar Harga
Konstan 2010 Menurut Kabupaten di Provinsi Sumatera Selatan, 2014-2018**
***Growth Rate of Gross Regional Domestic Product At Constant Prices 2010 by
Regency in South Sumatra Province, 2014-2018***

Kabupaten/ <i>Regency/Municipality</i>	Tahun/Year				
	2014	2015	2016	2017	2018
(1)	(2)	(3)	(4)	(5)	(6)
01.Ogan Komering Ulu	3,67	3,05	3,96	4,06	5,00
02.Ogan Komering Ilir	5,07	4,81	4,47	5,11	5,01
03.Muara Enim	3,13	7,62	6,78	7,16	8,65
04.Lahat	3,83	2,14	2,34	4,44	4,07
05.Musi Rawas	7,37	5,13	5,25	5,03	5,81
06.Musi Banyuasin	4,67	2,29	2,17	3,02	3,23
07.Banyuasin	5,14	5,56	5,89	5,04	5,14
08.Ogan Komering Ulu Selatan	5,51	4,54	5,19	4,51	5,16
09.Ogan Komering Ulu Timur	5,19	6,05	6,17	2,66	3,27
10.Ogan Ilir	6,55	4,43	5,13	5,14	5,26
11. Empat Lawang	4,23	4,50	4,54	3,71	4,28
12.PALI	-0,01	4,44	5,19	5,97	6,43
13.Musi Rawas Utara	9,92	3,34	2,70	4,65	4,22
14.Palembang	5,24	5,74	6,21	6,69	5,74
15.Prabumulih	11,51	6,62	5,26	5,82	6,62
16.Pagar Alam	4,57	4,41	4,81	4,31	4,41
17.Lubuk Linggau	6,33	6,33	6,31	6,01	6,33

Sumber: Badan Pusat Statistik Republik Indonesia

Source: BPS- Statistics of Indonesia

Tabel 13.1.3. **Persentase Penduduk Miskin Menurut Kabupaten di Provinsi Sumatera Selatan, 2015-2018**
Table *Percentage of Poor People by Regency in South Sumatra Province, 2015-2018*

Kabupaten/ Regency/Municipality	Tahun/Year			
	2015	2016	2017	2018
(1)	(2)	(3)	(4)	(5)
01.Ogan Komering Ulu	13,22	13,29	12,95	12,61
02.Ogan Komering Ilir	17,08	16,03	15,75	15,28
03.Muara Enim	14,54	13,56	13,19	12,56
04.Lahat	18,02	17,11	16,81	16,15
05.Musi Rawas	15,13	14,30	14,24	13,76
06.Musi Banyuasin	18,35	17,27	16,75	16,52
07.Banyuasin	12,45	11,72	11,47	11,32
08.Ogan Komering Ulu Selatan	11,58	10,95	10,98	10,64
09.Ogan Komering Ulu Timur	11,24	11,29	11,00	10,57
10.Ogan Ilir	14,43	13,80	13,58	13,19
11. Empat Lawang	13,33	12,54	12,44	12,25
12.PALI	-	-	14,53	13,81
13.Musi Rawas Utara	-	-	19,49	19,12
14.Palembang	12,85	12,04	11,40	10,95
15.Prabumulih	12,12	11,44	11,42	11,39
16.Pagar Alam	9,64	9,19	8,89	8,77
17.Lubuklinggau	15,16	13,99	13,12	13,02
Sumatera Selatan	14,25	13,54	13,19	12,80

Sumber: Badan Pusat Statistik Republik Indonesia

Source: BPS- Statistics of Indonesia

Tabel
Table

13.1.4

Indeks Pembangunan Manusia (IPM) Menurut Kabupaten di Provinsi Sumatera Selatan, 2015-2018
Human Development Index (HDI) by Regency in South Sumatra Province, 2015-2018

Kabupaten/ Regency/Municipality	Tahun/Year			
	2015	2016	2017	2018
(1)	(2)	(3)	(4)	(5)
01.Ogan Komering Ulu	67,18	67,47	68,28	69,01
02.Ogan Komering Ilir	64,73	65,44	66,11	66,57
03.Muara Enim	65,82	66,71	67,63	68,28
04.Lahat	65,25	65,75	66,38	66,99
05.Musi Rawas	64,11	64,75	65,31	66,18
06.Musi Banyuasin	65,76	66,45	66,96	67,57
07.Banyuasin	64,15	65,01	65,85	66,40
08.Ogan Komering Ulu Selatan	62,57	63,42	63,96	64,84
09.Ogan Komering Ulu Timur	67,17	67,38	67,84	68,58
10.Ogan Ilir	65,35	65,45	65,63	66,43
11. Empat Lawang	63,55	64,00	64,21	64,81
12.PALI	60,83	61,66	62,58	63,49
13.Musi Rawas Utara	62,32	63,05	63,18	63,75
14.Palembang	76,29	76,59	77,22	77,89
15.Prabumulih	73,19	73,38	73,58	74,04
16.Pagar Alam	65,37	65,96	66,81	67,62
17.Lubuklinggau	73,17	73,57	73,67	74,09
Sumatera Selatan	67,46	68,24	68,86	69,39

Sumber: Badan Pusat Statistik Republik Indonesia

Source: BPS- Statistics of Indonesia

DATA

MENCERDASKAN BANGSA
Enlighten The Nation



**BADAN PUSAT STATISTIK
KABUPATEN OGAN ILIR**

Jl. Palembang-Prabumulih Km 34 Indralaya
Telepon/Fax :0711-581713
Email : bps1610@bps.go.id



9786027080010