

Katalog/Catalog : 1102001.1608

# Kabupaten OGAN KOMERING ULU SELATAN DALAM ANGKA

*Ogan Komering Ulu Selatan Regency in Figures*  
**2019**



**BADAN PUSAT STATISTIK**  
**KABUPATEN OGAN KOMERING ULU SELATAN**  
*Statistics of Ogan Komering Ulu Selatan Regency*

# **Kabupaten OGAN KOMERING ULU SELATAN DALAM ANGKA**

*Ogan Komering Ulu Selatan Regency in Figures*  
**2019**



**Kabupaten Ogan Komering Ulu Selatan Dalam Angka  
Ogan Komering Ulu Selatan Regency in Figures  
2019**

ISSN: 2355-4896

No. Publikasi/*Publication Number*: 16086.1902

Katalog/*Catalog*: 1102001.1608

Ukuran Buku/*Book Size*: 14,8 cm x 21 cm

Jumlah Halaman/*Number of Pages*: xxxii + 299 halaman /*pages*

Naskah/*Manuscript*:

Badan Pusat Statistik Kabupaten Ogan Komering Ulu Selatan  
*BPS-Statistics of Ogan Komering Ulu Selatan Regency*

Penyunting/*Editor*:

Badan Pusat Statistik Kabupaten Ogan Komering Ulu Selatan  
*BPS-Statistics of Ogan Komering Ulu Selatan Regency*

Desain Kover oleh/*Cover Designed by*:

Seksi Integrasi Pengolahan dan Diseminasi Statistik  
*Integrated Processing and Statistics Dissemination Section*

Ilustrasi Kover/*Cover Illustration*:

Tugu Walet Taman Kota Muaradua dan Danau Ranau  
*Swallow Monument of Muaradua City Park and Ranau Lake*

Penerbit/*Published by*:

© BPS Kabupaten Ogan Komering Ulu Selatan  
*BPS-Statistics of Ogan Komering Ulu Selatan Regency*

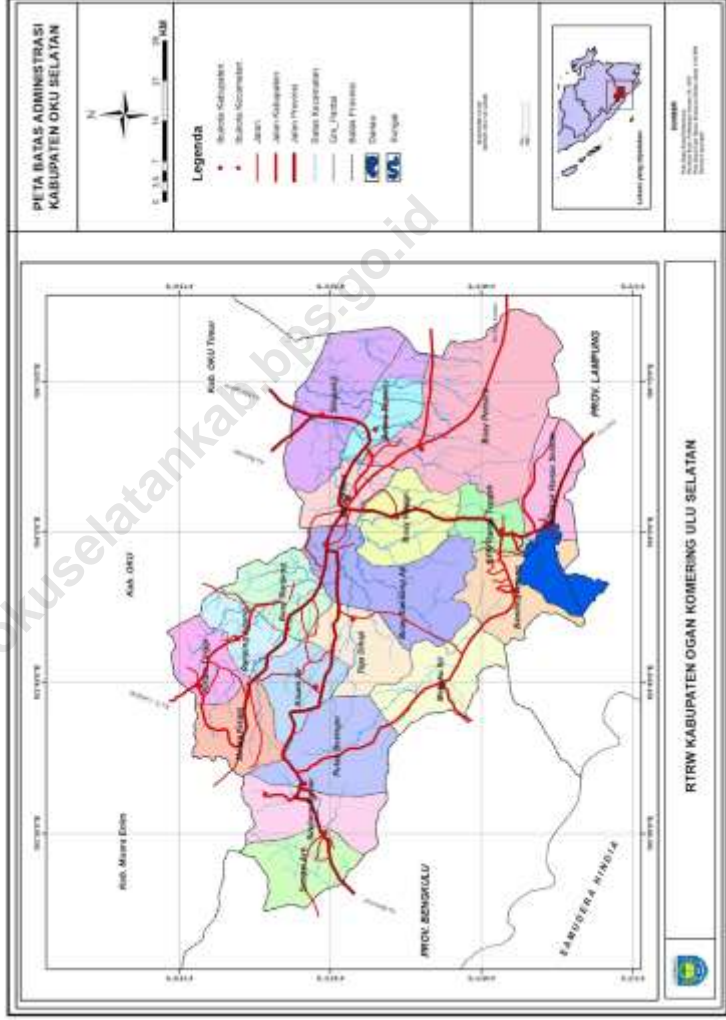
Pencetak/*Printed by*:

CV. Inovasi

**Dilarang mengumumkan, mendistribusikan, mengomunikasikan, dan/atau  
menggandakan sebagian atau seluruh isi buku ini untuk tujuan komersial tanpa izin  
tertulis dari Badan Pusat Statistik**

*Prohibited to announce, distribute, communicate, and/or copy part or this entire book  
for commercial purpose without permission from BPS-Statistics Indonesia*

**PETA WILAYAH KABUPATEN OGAN KOMERING ULU SELATAN**  
**MAP OF OGAN KOMERING ULU SELATAN REGENCY**





**KEPALA BPS KABUPATEN OGAN KOMERING ULU SELATAN**  
*CHIEF STATISTICIAN OF*  
*OGAN KOMERING ULU SELATAN REGENCY*



**Yusron, SE., M.Si.**





## KATA PENGANTAR

Kabupaten Ogan Komering Ulu Selatan Dalam Angka 2019 merupakan publikasi tahunan yang diterbitkan oleh BPS Kabupaten Ogan Komering Ulu Selatan. Disadari bahwa publikasi ini belum sepenuhnya memenuhi harapan pihak pemakai data khususnya para perencana, namun diharapkan dapat membantu melengkapi penyusunan rencana pembangunan di Kabupaten Ogan Komering Ulu Selatan.

Publikasi ini dapat terwujud berkat kerja sama dan bantuan dari berbagai pihak baik instansi pemerintah maupun swasta. Kepada semua pihak yang telah memberikan bantuan disampaikan penghargaan dan terima kasih yang sebesar-besarnya.

Walaupun publikasi ini telah disiapkan sebaik-baiknya, namun disadari masih ada kekurangan dan kesalahan yang terjadi. Untuk perbaikan publikasi ini, tanggapan dan saran yang bersifat konstruktif dari para pemakai sangat diharapkan.

Muaradua, Agustus 2019

Kepala BPS

Kabupaten Ogan Komering Ulu Selatan

Yusron, SE., M.Si.





## **P R E F A C E**

*Ogan Komering Ulu Selatan Regency in Figures 2019 is an annual publication written by BPS-Statistics of Ogan Komering Ulu Selatan Regency. Honestly, this publication has not perfect yet and has not filled the user's hope, especially for the planners yet, but hopely it can help to equip compilation of development planning in this new regency.*

*This comprehensive publication has been made possible with the assistance and contribution from several governmental institutions and private organizations. To all parties who have been involved in the preparation of this publication, I would like to express my sincerest appreciation and gratitude.*

*Comments and constructive suggestions for the improvement of this publication are always welcome.*

*Muaradua, August 2019*

*Chief Statistician of  
Ogan Komering Ulu Selatan Regency*



*Yusron, SE., M.Si.*

## DAFTAR ISI/CONTENTS

halaman  
page

Peta Wilayah Kabupaten Ogan Komering Ulu Selatan <i>Map of Ogan Komering Ulu Selatan Regency</i> .....	iii
Kepala BPS Kabupaten Ogan Komering Ulu Selatan <i>Chief Statistician of Ogan Komering Ulu Selatan Regency</i> .....	v
Kata Pengantar.....	vii
<i>Preface</i> .....	viii
Daftar Isi/ <i>Contents</i> .....	ix
Daftar Tabel/ <i>List of Tables</i> .....	xi
Daftar Gambar/ <i>List of Figures</i> .....	xxx
Penjelasan Umum/ <i>Explanatory Notes</i> .....	xxxii
1 Geografi dan Iklim/ <i>Geography and Climate</i> .....	1
1.1 Keadaan Geografi/ <i>Geography Condition</i> .....	8
1.2 Keadaan Iklim/ <i>Climate Condition</i> .....	13
2 Pemerintahan/ <i>Government</i> .....	15
2.1 Wilayah Administratif/ <i>Administrative Area</i> .....	24
2.2 Sumber Daya Manusia/ <i>Human Resources</i> .....	26
2.3 Dewan Perwakilan Rakyat Daerah <i>The Regional House of Representative</i> .....	32
2.4 Keuangan Pemerintah Daerah/ <i>Local Government Finance</i> .....	35
3 Pendudukan dan Ketenagakerjaan/ <i>Population and Employment</i> .....	37
3.1 Penduduk/ <i>Population</i> .....	50
3.2 Ketenagakerjaan/ <i>Employment</i> .....	57
4 Sosial dan Kesejahteraan Rakyat/ <i>Social and Welfare</i> .....	65
4.1 Pendidikan/ <i>Education</i> .....	83
4.2 Kesehatan/ <i>Health</i> .....	102
4.3 Agama dan Sosial Lainnya/ <i>Religion and Other Social Affairs</i> .....	123
4.4 Kriminalitas/ <i>Crime</i> .....	128
4.5 Kemiskinan/ <i>Poverty</i> .....	130
5 Pertanian/ <i>Agriculture</i> .....	133
5.1 Tanaman Pangan/ <i>Food Crops</i> .....	150
5.2 Hortikultura/ <i>Horticulture</i> .....	157

5.3	Perkebunan/ <i>Estate Crops</i> .....	172
5.4	Peternakan/ <i>Animal Husbandry</i> .....	176
5.5	Perikanan/ <i>Fishery</i> .....	181
5.6	Kehutanan/ <i>Forestry</i> .....	184
6	Pertambangan dan Energi/ <i>Mining and Energy</i> .....	187
7	Pariwisata/ <i>Tourism</i> .....	197
8	Sistem Neraca Nasional/ <i>System of National Account</i> .....	209
8.1	PDRB Menurut Lapangan Usaha/ <i>GRDP by Industry</i> .....	221
8.2	PDRB Menurut Jenis Pengeluaran/ <i>GRDP by Type of Expenditure</i> .....	227
9	Industri dan Perdagangan/ <i>Industry and Trade</i> .....	233
9.1	Industri/ <i>Industry</i> .....	241
9.2	Perdagangan/ <i>Trade</i> .....	244
9.3	Koperasi/ <i>Cooperative</i> .....	248
7.1	Harga/ <i>Prices</i> .....	251
10	Transportasi dan Komunikasi/ <i>Transportation and Communication</i> .....	253
10.1	Transportasi/ <i>Transportation</i> .....	267
10.2	Pos dan Telekomunikasi/ <i>Post and Telecommunication</i> .....	271
11	Pengeluaran Penduduk dan Konsumsi Makanan <i>Population Expenditure and Food Consumption</i> .....	275
12	Perbandingan Antar Kabupaten/Kota/ <i>Regency/Municipal Comparison</i> .....	287

# DAFTAR TABEL/LIST OF TABLES

halaman  
page

<b>1</b>	<b>GEOGRAFI DAN IKLIM/GEOGRAPHY AND CLIMATE</b>	
<b>1.1</b>	<b>KEADAAN GEOGRAFI/GEOGRAPHY CONDITION</b>	
1.1.1	Luas Daerah, Jumlah Pulau, Tinggi Wilayah, dan Jarak ke Ibukota Kabupaten Menurut Kecamatan di Kabupaten Ogan Komering Ulu Selatan, 2018 <i>Total Area, Number of Island, Altitude and Distance to The Capital by Sub District in Ogan Komering Ulu Selatan Regency, 2018</i> .....	8
1.1.2	Tinggi Wilayah di Atas Permukaan Laut (MDPL) Menurut Kecamatan di Kabupaten Ogan Komering Ulu Selatan, 2018 <i>Altitude (MASL) by Sub District in Ogan Komering Ulu Selatan Regency, 2018</i> ..	11
1.1.3	Nama Sungai dan Panjang Alurnya di Kabupaten Ogan Komering Ulu Selatan, 2018 <i>River Name and Length in Ogan Komering Ulu Selatan Regency, 2018</i> .....	12
<b>1.2</b>	<b>KEADAAN IKLIM/CLIMATE CONDITION</b>	
1.2.1	Rata-Rata Jumlah Curah Hujan dan Hari Hujan Menurut Bulan di Kabupaten Ogan Komering Ulu Selatan, 2018 <i>Average Number of Precipitation and Rain Days by Month in Ogan Komering Ulu Selatan Regency, 2018</i> .....	13
1.2.2	Jumlah Curah Hujan dan Hari Hujan Menurut Bulan dan Lokasi Titik Pengukuran di Kabupaten Ogan Komering Ulu Selatan, 2018 <i>Number of Precipitation and Rain Days by Month and Measure Point Location in Ogan Komering Ulu Selatan Regency, 2018</i> .....	14
<b>2</b>	<b>PEMERINTAHAN/GOVERNMENT</b>	
<b>2.1</b>	<b>WILAYAH ADMINISTRATIF/ADMINISTRATIVE AREA</b>	
2.1.1	Jumlah Desa <sup>1</sup> Menurut Kecamatan di Kabupaten Ogan Komering Ulu Selatan, 2014-2018 <i>Number of Villages<sup>1</sup> by Sub District in Ogan Komering Ulu Selatan Regency, 2014-2018</i> .....	24
2.1.1	Jumlah Desa, Kelurahan, Lingkungan, dan Dusun Menurut Kecamatan di Kabupaten Ogan Komering Ulu Selatan, 2018	

<i>Number of Villages and Subvillages by Sub District in Ogan Komering Ulu Selatan Regency, 2018</i> .....	25
--	----

**2.2 SUMBER DAYA MANUSIA/HUMAN RESOURCES**

2.2.1 Jumlah Pegawai Negeri Sipil Menurut Jabatan dan Jenis Kelamin di Kabupaten Ogan Komering Ulu Selatan, 2017 dan 2018 <i>Number of Civil Servants by Occupation and Sex in Ogan Komering Ulu Selatan Regency, 2017 and 2018</i> .....	26
2.2.2 Jumlah Pegawai Negeri Sipil Menurut Tingkat Pendidikan dan Jenis Kelamin di Kabupaten Ogan Komering Ulu Selatan, 2017 dan 2018 <i>Number of Civil Servants by Educational Level and Sex in Ogan Komering Ulu Selatan Regency, 2017 and 2018</i> .....	27
2.2.3 Jumlah Pegawai Negeri Sipil Menurut Tingkat Kepangkatan dan Jenis Kelamin di Kabupaten Ogan Komering Ulu Selatan, 2017 dan 2018 <i>Number of Civil Servants by Hierarchy and Sex in Ogan Komering Ulu Selatan Regency, 2017 and 2018</i> .....	28
2.3.2 Jumlah Pegawai Negeri Sipil Menurut Dinas/Instansi Pemerintah dan Jenis Kelamin di Kabupaten Ogan Komering Ulu Selatan, 2018 <i>Number of Civil Servants by Institution/Office and Sex in Ogan Komering Ulu Selatan Regency, 2018</i> .....	29
2.3.5 Jumlah Pegawai Negeri Sipil Menurut Kecamatan dan Jenis Kelamin di Kabupaten Ogan Komering Ulu Selatan, 2018 <i>Number of Civil Servants by Sub District and Sex in Ogan Komering Ulu Selatan Regency, 2018</i> .....	31

**2.3 DEWAN PERWAKILAN RAKYAT DAERAH  
THE REGIONAL HOUSE OF REPRESENTATIVE**

2.3.1 Jumlah Anggota Dewan Perwakilan Rakyat Daerah Menurut Partai Politik dan Jenis Kelamin di Kabupaten Ogan Komering Ulu Selatan, 2018 <i>Number of Representative Member of Local Parliament by Political Party and Sex in Ogan Komering Ulu Selatan Regency, 2018</i> .....	32
2.3.2 Jumlah Anggota Dewan Perwakilan Rakyat Daerah Menurut Tingkat Pendidikan dan Jenis Kelamin di Kabupaten Ogan Komering Ulu Selatan, 2018 <i>Number of Representative Member of Local Parliament by Educational Level and Sex in Ogan Komering Ulu Selatan Regency, 2018</i> .....	33
2.3.3 Jumlah Anggota Dewan Perwakilan Rakyat Daerah Menurut Kelompok Umur dan Jenis Kelamin di Kabupaten Ogan Komering Ulu Selatan, 2018	

*Number of Representative Member of Local Parliament by Age Group and Sex in Ogan Komering Ulu Selatan Regency, 2018*.....34

## **2.4 KEUANGAN PEMERINTAH DAERAH/LOCAL GOVERNMENT FINANCE**

- 2.4.1 Realisasi Pendapatan Pemerintah Kabupaten Ogan Komering Ulu Selatan Menurut Jenis Pendapatan (ribu rupiah), 2017 dan 2018  
*Actual Revenues of Government of Ogan Komering Ulu Selatan Regency by Source of Revenues (thousand rupiahs), 2017 and 2018*.....35
- 2.4.2 Realisasi Belanja Pemerintah Kabupaten Ogan Komering Ulu Selatan Menurut Jenis Belanja (ribu rupiah), 2017 dan 2018  
*Actual Expenditures of Government of Ogan Komering Ulu Selatan Regency by Source of Expenditures (thousand rupiahs), 2017 and 2018*.....36

## **3 PENDUDUK DAN KETENAGAKERJAAN/POPULATION AND EMPLOYMENT**

### **3.1 PENDUDUK/POPULATION**

- 3.1.1 Penduduk, Laju Pertumbuhan Penduduk, Distribusi Persentase Penduduk, Kepadatan Penduduk, dan Rasio Jenis Kelamin Penduduk Menurut Kecamatan di Kabupaten Ogan Komering Ulu Selatan, 2010 dan 2018  
*Population, Population Growth Rate, Percentage Distribution of Population, Population Density and Population Sex Ratio by Sub District in Ogan Komering Ulu Selatan Regency, 2010 and 2018*.....50
- 3.1.2 Jumlah Penduduk Menurut Kecamatan dan Jenis Kelamin di Kabupaten Ogan Komering Ulu Selatan, 2018  
*Population by Sub District and Sex in Ogan Komering Ulu Selatan Regency, 2018*.....53
- 3.1.3 Jumlah Penduduk Menurut Kelompok Umur dan Jenis Kelamin di Kabupaten Ogan Komering Ulu Selatan, 2018  
*Population by Age Group and Sex in Ogan Komering Ulu Selatan Regency, 2018*.....54
- 3.1.4 Persentase Penduduk Menurut Kelompok Umur dan Rasio Ketergantungan di Kabupaten Ogan Komering Ulu Selatan, 2013-2018  
*Percentage of Population by Age Group and Dependency Ratio in Ogan Komering Ulu Selatan Regency, 2013-2018*.....55
- 3.1.6 Jumlah Rumah Tangga dan Rata-Rata Banyaknya Anggota Rumah Tangga Menurut Kecamatan di Kabupaten Ogan Komering Ulu Selatan, 2017 dan 2018  
*Number of Household and Average Household Size by Sub District in Ogan Komering Ulu Selatan Regency, 2017 and 2018*.....56

## **3.2 KETENAGAKERJAAN/EMPLOYMENT**

- 3.2.1 Jumlah Penduduk Berumur 15 Tahun ke Atas Menurut Jenis Kegiatan Selama Seminggu yang Lalu dan Jenis Kelamin di Kabupaten Ogan Komering Ulu Selatan, 2018  
*Population 15 Years of Age and Over by Type of Activity During The Previous Week and Sex in Ogan Komering Ulu Selatan Regency, 2018*.....57
- 3.2.2 Jumlah Penduduk Berumur 15 Tahun ke Atas yang Bekerja Selama Seminggu yang Lalu Menurut Pendidikan Tertinggi yang Ditamatkan dan Jenis Kelamin di Kabupaten Ogan Komering Ulu Selatan, 2018  
*Population 15 Years of Age and Over who Work During The Previous Week by Educational Attainment and Sex in Ogan Komering Ulu Selatan Regency, 2018*.....58
- 3.2.3 Jumlah Penduduk Berumur 15 Tahun ke Atas yang Bekerja Selama Seminggu yang Lalu Menurut Kelompok Umur dan Jenis Kelamin di Kabupaten Ogan Komering Ulu Selatan, 2018  
*Population 15 Years of Age and Over who Work During The Previous Week by Age Group and Sex in Ogan Komering Ulu Selatan Regency, 2018*.....59
- 3.2.4 Jumlah Penduduk Berumur 15 Tahun ke Atas yang Bekerja Selama Seminggu yang Lalu Menurut Lapangan Pekerjaan Utama dan Jenis Kelamin di Kabupaten Ogan Komering Ulu Selatan, 2018  
*Population 15 Years of Age and Over who Work During The Previous Week by Main Industry and Sex in Ogan Komering Ulu Selatan Regency, 2018*.....60
- 3.2.5 Jumlah Penduduk Berumur 15 Tahun ke Atas yang Bekerja Selama Seminggu yang Lalu Menurut Jumlah Jam Kerja Seluruhnya dan Jenis Kelamin di Kabupaten Ogan Komering Ulu Selatan, 2018  
*Population 15 Years of Age and Over who Work During The Previous Week by Total Working Hours and Sex in Ogan Komering Ulu Selatan Regency, 2018*.....61
- 3.2.6 Jumlah Penduduk Berumur 15 Tahun ke Atas yang Bekerja Selama Seminggu yang Lalu Menurut Jumlah Jam Kerja pada Pekerjaan Utama dan Jenis Kelamin di Kabupaten Ogan Komering Ulu Selatan, 2018  
*Population 15 Years of Age and Over who Work During The Previous Week by Total Working Hours on Main Occupation and Sex in Ogan Komering Ulu Selatan Regency, 2018*.....62
- 3.2.7 Jumlah Penduduk Berumur 15 Tahun ke Atas yang Bekerja Selama Seminggu yang Lalu Menurut Status Pekerjaan Utama dan Jenis Kelamin di Kabupaten Ogan Komering Ulu Selatan, 2018

	<i>Population 15 Years of Age and Over who Work During The Previous Week by Main Employment Status and Sex in Ogan Komering Ulu Selatan Regency, 2018</i> .....	63
3.2.8	Jumlah Pencari Kerja yang Terdaftar Menurut Tingkat Pendidikan Tertinggi dan Jenis Kelamin di Kabupaten Ogan Komering Ulu Selatan, 2018 <i>Number of Registered Job Applicants by Educational Level and Sex in Ogan Komering Ulu Selatan Regency, 2018</i> .....	64
<b>4</b>	<b>SOSIAL DAN KESEJAHTERAAN RAKYAT/SOCIAL AND WELFARE</b>	
<b>4.1</b>	<b>PENDIDIKAN/EDUCATION</b>	
4.1.1	Jumlah Sekolah, Guru, dan Murid Taman Kanak-Kanak (TK) di Bawah Kementerian Pendidikan dan Kebudayaan Menurut Kecamatan di Kabupaten Ogan Komering Ulu Selatan, 2017/2018 <i>Number of Schools, Teachers, and Pupils in Kindergarten Under The Ministry of Education and Culture by Sub District in Ogan Komering Ulu Selatan Regency, 2017/2018</i> .....	83
4.1.2	Jumlah Sekolah, Guru, dan Murid Raudatul Athfal (RA) di Bawah Kementerian Agama Menurut Kecamatan di Kabupaten Ogan Komering Ulu Selatan, 2017/2018 <i>Number of Schools, Teachers, and Pupils in Raudatul Athfal Under The Ministry of Religious Affairs by Sub District in Ogan Komering Ulu Selatan Regency, 2017/2018</i> .....	835
4.1.3	Jumlah Sekolah, Guru, dan Murid Sekolah Dasar (SD) di Bawah Kementerian Pendidikan dan Kebudayaan Menurut Kecamatan di Kabupaten Ogan Komering Ulu Selatan, 2017/2018 <i>Number of Schools, Teachers, and Pupil of Primary Schools Under The Ministry of Education and Culture by Sub District in Ogan Komering Ulu Selatan Regency, 2017/2018</i> .....	837
4.1.4	Jumlah Sekolah, Guru, dan Murid Madrasah Ibtidaiyah (MI) di Bawah Kementerian Agama Menurut Kecamatan di Kabupaten Ogan Komering Ulu Selatan, 2017/2018 <i>Number of Schools, Teachers, and Pupils in Madrasah Ibtidaiyah Under The Ministry of Religious Affairs by Sub District in Ogan Komering Ulu Selatan Regency, 2017/2018</i> .....	90
4.1.5	Jumlah Sekolah, Guru, dan Murid Sekolah Menengah Pertama (SMP) di Bawah Kementerian Pendidikan dan Kebudayaan Menurut Kecamatan di Kabupaten Ogan Komering Ulu Selatan, 2017/2018	



	<i>Number of Schools, Teachers, and Pupil of Junior High Schools Under The Ministry of Education and Culture by Sub District in Ogan Komering Ulu Selatan Regency, 2017/2018</i> .....	91
4.1.6	Jumlah Sekolah, Guru, dan Murid Madrasah Tsanawiyah (MTs) di Bawah Kementerian Agama Menurut Kecamatan di Kabupaten Ogan Komering Ulu Selatan, 2017/2018 <i>Number of Schools, Teachers, and Pupils in Madrasah Tsanawiyah Under The Ministry of Religious Affairs by Sub District in Ogan Komering Ulu Selatan Regency, 2017/2018</i> .....	94
4.1.7	Jumlah Sekolah, Guru, dan Murid Sekolah Menengah Atas (SMA) di Bawah Kementerian Pendidikan dan Kebudayaan Menurut Kecamatan di Kabupaten Ogan Komering Ulu Selatan, 2017/2018 <i>Number of Schools, Teachers, and Pupil of Senior High Schools Under The Ministry of Education and Culture by Sub District in Ogan Komering Ulu Selatan Regency, 2017/2018</i> .....	95
4.1.8	Jumlah Sekolah, Guru, dan Murid Sekolah Menengah Kejuruan (SMK) di Bawah Kementerian Pendidikan dan Kebudayaan Menurut Kecamatan di Kabupaten Ogan Komering Ulu Selatan, 2017/2018 <i>Number of Schools, Teachers, and Pupil of Vocational High Schools Under The Ministry of Education and Culture by Sub District in Ogan Komering Ulu Selatan Regency, 2017/2018</i> .....	98
4.1.9	Jumlah Sekolah, Guru, dan Murid Madrasah Aliyah (MA) di Bawah Kementerian Agama Menurut Kecamatan di Kabupaten Ogan Komering Ulu Selatan, 2017/2018 <i>Number of Schools, Teachers, and Pupils in Madrasah Aliyah Under The Ministry of Religious Affairs by Sub District in Ogan Komering Ulu Selatan Regency, 2017/2018</i> .....	101
4.1.10	Jumlah Desa <sup>1</sup> /Kelurahan yang Memiliki Fasilitas Sekolah Menurut Kecamatan dan Tingkat Pendidikan di Kabupaten Ogan Komering Ulu Selatan, 2011, 2014, dan 2018 <i>Number of Villages<sup>1</sup> Having Educational Facilities by Sub District in Ogan Komering Ulu Selatan Regency, 2011, 2014, dan 2018</i> .....	102
4.1.11	Persentase Penduduk Usia 7-24 Tahun Menurut Jenis Kelamin, Kelompok Umur Sekolah, dan Partisipasi Sekolah di Kabupaten Ogan Komering Ulu Selatan, 2018 <i>Percentage of Population Aged 7-24 Years by Sex, Age Group, and School Participation in Ogan Komering Ulu Selatan Regency, 2018</i> .....	105

4.1.12	Angka Partisipasi Murni (APM) dan Angka Partisipasi Kasar (APK) Menurut Jenjang Pendidikan di Kabupaten Ogan Komering Ulu Selatan, 2018 <i>Nett Enrollment Rate (NER) and Gross Enrollment Rate (GER) by Education Level in Ogan Komering Ulu Selatan Regency, 2018</i> .....	106
--------	--	-----

## **4.2 KESEHATAN/HEALTH**

4.2.1	Jumlah Desa <sup>1</sup> /Kelurahan yang Memiliki Sarana Kesehatan Menurut Kecamatan di Kabupaten Ogan Komering Ulu Selatan, 2011, 2014, dan 2018 <i>Number of Villages<sup>1</sup> Having Health Facilities by Sub District in Ogan Komering Ulu Selatan Regency, 2011, 2014, dan 2018</i> .....	107
4.2.2	Jumlah Tenaga Kesehatan Menurut Kecamatan di Kabupaten Ogan Komering Ulu Selatan, 2018 <i>Number of Medical Personnel by Sub District in Ogan Komering Ulu Selatan Regency, 2018</i> .....	1130
4.2.3	Jumlah Fasilitas Kesehatan Menurut Kecamatan di Kabupaten Ogan Komering Ulu Selatan, 2018 <i>Number of Health Facilities by Sub District in Ogan Komering Ulu Selatan Regency, 2018</i> .....	1131
4.2.4	Jumlah Tenaga Kesehatan Menurut Jenisnya di Kabupaten Ogan Komering Ulu Selatan, 2015-2018 <i>Number of Medical Personnel by Type in Ogan Komering Ulu Selatan Regency, 2015-2018</i> .....	113
4.2.5	Jumlah Dokter Spesialis, Dokter Umum, dan Dokter Gigi Menurut Sarana Pelayanan Kesehatan di Kabupaten Ogan Komering Ulu Selatan, 2018 <i>Number of Specialist, General Doctor, And Dentist by Health Facilities in Ogan Komering Ulu Selatan Regency, 2018</i> .....	114
4.2.6	Persentase Balita yang Pernah Mendapat Imunisasi Menurut Jenis Imunisasi di Kabupaten Ogan Komering Ulu Selatan, 2014-2017 <i>Percentage of Children Under 5 Years who Had Immunization by Type of Immunization in Ogan Komering Ulu Selatan Regency, 2014-2017</i> .....	115
4.2.7	Jumlah Kasus 10 Penyakit Terbanyak di Kabupaten Ogan Komering Ulu Selatan, 2018 <i>Number of Top 10 Disease Cases in Ogan Komering Ulu Selatan Regency, 2018</i> .....	116
4.2.8	Jumlah Bayi Lahir, Bayi Berat Badan Lahir Rendah (BBLR), BBLR Dirujuk, dan Bergizi Buruk di Kabupaten Ogan Komering Ulu Selatan, 2014-2018 <i>Number of Born Baby, Baby with Low Birth Weight and Beeing Referred, and Baby with Bad Nutrient in Ogan Komering Ulu Selatan Regency, 2014-2018</i> ..	117

4.2.9	Jumlah Ibu Hamil, Melakukan Kunjungan K1 dan K4, Kurang Energi Kronis (KEK), dan Mendapat Tablet Zat Besi (Fe) di Kabupaten Ogan Komering Ulu Selatan, 2014-2018 <i>Number of Pregnant Mother, Visit for K1 and K4, Chronic Energy Deficiency, and Gets Fe Tablet in Ogan Komering Ulu Selatan Regency, 2014-2018</i> .....	118
4.2.10	Jumlah Kasus HIV/AIDS, IMS, DBD, Diare, TB, dan Malaria Menurut Kecamatan di Kabupaten Ogan Komering Ulu Selatan, 2018 <i>Number of HIV/AIDS, Sexual Contaminate Infection, Dengue Haemorrhagic Fever, Tuberculosis, and Malaria by Sub District in Ogan Komering Ulu Selatan Regency, 2018</i> .....	119
4.2.11	Jumlah Klinik Keluarga Berencana (KKB) dan Pos Pelayanan Keluarga Berencana Desa (PPKBD) Menurut Kecamatan di Kabupaten Ogan Komering Ulu Selatan, 2018 <i>Number of Family Planning Clinics and Family Palnning Service Posts by Sub District in Ogan Komering Ulu Selatan Regency, 2018</i> .....	120
4.2.12	Jumlah Peserta KB Aktif Menurut Kecamatan dan Jenis Kontrasepsi di Kabupaten Ogan Komering Ulu Selatan, 2018 <i>Number of Family Planning Active Acceptors by Kind of Contraception in Ogan Komering Ulu Selatan Regency, 2018</i> .....	121
4.2.13	Jumlah Pasangan Usia Subur dan Peserta KB Aktif Menurut Kecamatan di Kabupaten Ogan Komering Ulu Selatan, 2018 <i>Number of Eligible Couple and Family Planning Active Acceptors by Sub District in Ogan Komering Ulu Selatan Regency, 2018</i> .....	122
<b>4.3</b>	<b>AGAMA DAN SOSIAL LAINNYA/RELIGION AND OTHER SOCIAL AFFAIRS</b>	
4.3.1	Jumlah Penduduk Menurut Kecamatan dan Agama yang Dianut di Kabupaten Ogan Komering Ulu Selatan, 2018 <i>Population by Sub District and Religion in Ogan Komering Ulu Selatan Regency, 2018</i> .....	123
4.3.2	Jumlah Tempat Peribadatan Menurut Kecamatan di Kabupaten Ogan Komering Ulu Selatan, 2018 <i>Number of Religious Facilities by Sub District in Ogan Komering Ulu Selatan Regency, 2018</i> .....	124
4.3.3	Jumlah Desa <sup>1</sup> /Kelurahan yang Mengalami Bencana Alam <sup>2</sup> Menurut Kecamatan di Kabupaten Ogan Komering Ulu Selatan, 2011, 2014, dan 2018 <i>Number of Villages<sup>1</sup> that Had Natural Disaster<sup>2</sup> by Sub District in Ogan Komering Ulu Selatan Regency, 2011, 2014, dan 2018</i> .....	125

4.3.4	Jumlah Perkara Cerai, Talak, dan Lainnya Menurut Kecamatan di Kabupaten Ogan Komering Ulu Selatan, 2018 <i>Number of Separations, Divorces, and Other Cases by Sub District in Ogan Komering Ulu Selatan Regency, 2018</i> .....	127
<b>4.4</b>	<b>KRIMINALITAS/CRIME</b>	
4.4.1	Jumlah dan Persentase Penyelesaian Tindak Pidana Menurut Bulan di Kabupaten Ogan Komering Ulu Selatan, 2018 <i>Number and Percentage of Clearing of Criminal Cases by Month in Ogan Komering Ulu Selatan Regency, 2018</i> .....	128
4.4.2	Jumlah Perkara yang Masuk dan Putus Menurut Bulan di Kabupaten Ogan Komering Ulu Selatan, 2016 <i>Number of Reported and Verdicted Cases by Month in Ogan Komering Ulu Selatan Regency, 2016</i> .....	129
<b>4.5</b>	<b>KEMISKINAN/POVERTY</b>	
4.5.1	Garis Kemiskinan dan Penduduk Miskin di Kabupaten Ogan Komering Ulu Selatan, 2012–2018 <i>Poverty Line and Number of Poor People in Ogan Komering Ulu Selatan Regency, 2012–2018</i> .....	130
4.5.2	Indeks Kedalaman Kemiskinan dan Indeks Keparahan Kemiskinan di Kabupaten Ogan Komering Ulu Selatan, 2012–2018 <i>Poverty Gap Index and Poverty Severity Index in Ogan Komering Ulu Selatan Regency, 2012–2018</i> .....	131
4.5.3	Jumlah Keluarga Menurut Kecamatan dan Klasifikasi Keluarga di Kabupaten Ogan Komering Ulu Selatan, 2018 <i>Number of Family by Sub District and Family Classification in Ogan Komering Ulu Selatan Regency, 2018</i> .....	132
<b>5</b>	<b>PERTANIAN/AGRICULTURE</b>	
<b>5.1</b>	<b>TANAMAN PANGAN/FOOD CROPS</b>	
5.1.1	Luas Panen, Produksi, dan Produktivitas Padi Menurut Kecamatan di Kabupaten Ogan Komering Ulu Selatan, 2018 <i>Harvested Area, Production, and Productivity of Paddy by Sub District in Ogan Komering Ulu Selatan Regency, 2018</i> .....	150
5.1.2	Produksi Padi Setara Beras Menurut Kecamatan di Kabupaten Ogan Komering Ulu Selatan, 2018	

	<i>Rice Equivalent Production by Sub District in Ogan Komering Ulu Selatan Regency, 2018</i> .....	1501
5.1.3	Produksi Jagung dan Kedelai Menurut Kecamatan di Kabupaten Ogan Komering Ulu Selatan, 2018 <i>Production of Maize and Soybeans by Sub District in Ogan Komering Ulu Selatan Regency, 2018</i> .....	1502
5.1.4	Luas Penggunaan Lahan Menurut Kecamatan di Kabupaten Ogan Komering Ulu Selatan (ha), 2018 <i>Area of Land Using by Sub District in Ogan Komering Ulu Selatan Regency (ha), 2018</i> .....	1563
5.1.5	Luas Lahan Sawah Menurut Kecamatan dan Jenis Pengairan di Kabupaten Ogan Komering Ulu Selatan (ha), 2018 <i>Area of Wetland by Sub District and Type of Irrigation in Ogan Komering Ulu Selatan Regency (ha), 2018</i> .....	1504
5.1.6	Luas Lahan Tegal/Kebun, Ladang/Huma, dan Lahan yang Sementara Tidak Diusahakan Menurut Kecamatan di Kabupaten Ogan Komering Ulu Selatan (ha), 2018 <i>Area of Dry Field/Garden, Shifting Cultivation Land, and Temporarily Unused Land by Sub District in Ogan Komering Ulu Selatan Regency (ha), 2018</i> .....	155
5.1.7	Luas Panen Tanaman Palawija Menurut Kecamatan di Kabupaten Ogan Komering Ulu Selatan (ha), 2018 <i>Harvested Area of Crops Plant by Sub District in Ogan Komering Ulu Selatan Regency (ha), 2018</i> .....	156
<b>5.2</b>	<b>HORTIKULTURA/HORTICULTURE</b>	
5.2.1	Luas Panen Tanaman Sayuran Menurut Kecamatan dan Jenis Tanaman di Kabupaten Ogan Komering Ulu Selatan (ha), 2017 dan 2018 <i>Harvested Area of Vegetables by Sub District and Kind of Plant in Ogan Komering Ulu Selatan Regency (ha), 2017 and 2018</i> .....	157
5.2.2	Produksi Tanaman Sayuran Menurut Kecamatan dan Jenis Tanaman di Kabupaten Ogan Komering Ulu Selatan (kuintal), 2017 dan 2018 <i>Production of Vegetables by Sub District and Kind of Plant in Ogan Komering Ulu Selatan Regency (quintal), 2017 and 2018</i> .....	1579
5.2.3	Luas Panen Tanaman Sayuran dan Buah-Buahan Semusim Menurut Jenis Tanaman di Kabupaten Ogan Komering Ulu Selatan (ha), 2017 dan 2018 <i>Harvested Area of Seasonal Vegetables and Fruits by Kind of Plant in Ogan Komering Ulu Selatan Regency (ha), 2017 and 2018</i> .....	161

5.2.4	Produksi Tanaman Sayuran dan Buah-Buahan Semusim Menurut Jenis Tanaman di Kabupaten Ogan Komering Ulu Selatan (kuintal), 2017 dan 2018 <i>Production of Seasonal Vegetables and Fruits by Kind of Plant in Ogan Komering Ulu Selatan Regency (quintal), 2017 and 2018</i> .....	162
5.2.5	Luas Panen Tanaman Biofarmaka Menurut Kecamatan dan Jenis Tanaman di Kabupaten Ogan Komering Ulu Selatan (m <sup>2</sup> ), 2017 dan 2018 <i>Harvested Area of Medicinal Plants by Sub District and Kind of Plant in Ogan Komering Ulu Selatan Regency (m<sup>2</sup>), 2017 and 2018</i> .....	163
5.2.6	Produksi Tanaman Biofarmaka Menurut Kecamatan dan Jenis Tanaman di Kabupaten Ogan Komering Ulu Selatan (kg), 2017 dan 2018 <i>Production of Medicinal Plants by Sub District and Kind of Plant in Ogan Komering Ulu Selatan Regency (kg), 2017 and 2018</i> .....	165
5.2.7	Luas Panen Tanaman Biofarmaka Menurut Kecamatan dan Jenis Tanaman di Kabupaten Ogan Komering Ulu Selatan (m <sup>2</sup> ), 2017 dan 2018 <i>Harvested Area of Medicinal Plants by Sub District and Kind of Plant in Ogan Komering Ulu Selatan Regency (m<sup>2</sup>), 2017 and 2018</i> .....	167
5.2.8	Produksi Tanaman Biofarmaka Menurut Jenis Tanaman di Kabupaten Ogan Komering Ulu Selatan (kg), 2017 dan 2018 <i>Production of Medicinal Plants by Kind of Plant in Ogan Komering Ulu Selatan Regency (kg), 2017 and 2018</i> .....	168
5.2.9	Produksi Buah-Buahan Menurut Kecamatan dan Jenis Tanaman di Kabupaten Ogan Komering Ulu Selatan (kuintal), 2017 dan 2018 <i>Production of Fruits by Sub District and Kind of Plant in Ogan Komering Ulu Selatan Regency (quintal), 2017 and 2018</i> .....	169
5.2.10	Produksi Buah-Buahan dan Sayuran Tahunan Menurut Jenis Tanaman di Kabupaten Ogan Komering Ulu Selatan (kuintal), 2017 dan 2018 <i>Production of Annual Fruits and Vegetables by Kind of Plant in Ogan Komering Ulu Selatan Regency (quintal), 2017 and 2018</i> .....	171
<b>5.3</b>	<b>PERKEBUNAN/ESTATE CROPS</b>	
5.3.1	Luas Areal Tanaman Perkebunan Menurut Kecamatan dan Jenis Tanaman di Kabupaten Ogan Komering Ulu Selatan (ha), 2018 <i>Planted Area of Estate Crops by Sub District and Type of Crops in Ogan Komering Ulu Selatan Regency (ha), 2018</i> .....	172
5.3.2	Produksi Tanaman Perkebunan Menurut Kecamatan dan Jenis Tanaman di Kabupaten Ogan Komering Ulu Selatan (ton), 2018 <i>Production of Estate Crops by Sub District and Type of Crops in Ogan Komering Ulu Selatan Regency (ton), 2018</i> .....	174

#### **5.4 PETERNAKAN/ANIMAL HUSBANDRY**

- 5.4.1 Populasi Ternak Menurut Kecamatan dan Jenis Ternak di Kabupaten Ogan Komerling Ulu Selatan (ekor), 2018  
*Livestock Population by Sub District and Kind of Livestocks in Ogan Komerling Ulu Selatan Regency (heads), 2018*..... 176
- 5.4.2 Populasi Unggas Menurut Kecamatan dan Jenis Unggas di Kabupaten Ogan Komerling Ulu Selatan (ekor), 2018  
*Poultry Population by Sub District and Kind of Poultry in Ogan Komerling Ulu Selatan Regency (heads), 2018*..... 177
- 5.4.3 Jumlah Ternak yang Dipotong Menurut Jenis Ternak di Kabupaten Ogan Komerling Ulu Selatan (ekor), 2017 dan 2018  
*Livestock Slaughtered by Kind of Livestocks in Ogan Komerling Ulu Selatan Regency (heads), 2017 and 2018*..... 1768
- 5.4.4 Produksi Daging Ternak Menurut Jenis Ternak di Kabupaten Ogan Komerling Ulu Selatan (ton), 2018  
*Meat Production by Kind of Livestock in Ogan Komerling Ulu Selatan Regency (ton), 2018*..... 1769
- 5.4.5 Produksi Telur Menurut Jenis Ternak di Kabupaten Ogan Komerling Ulu Selatan (ton), 2018  
*Egg Production by Kind of Livestock in Ogan Komerling Ulu Selatan Regency (ton), 2018*..... 17680

#### **5.5 PERIKANAN/FISHERY**

- 5.5.1 Produksi Perikanan Tangkap Menurut Kecamatan di Kabupaten Ogan Komerling Ulu Selatan (ton), 2017 dan 2018  
*Production of Fish Capture by Sub District in Ogan Komerling Ulu Selatan Regency (ton), 2017 and 2018*..... 181
- 5.5.2 Luas Areal Perikanan Budidaya Menurut Kecamatan di Kabupaten Ogan Komerling Ulu Selatan (ha), 2018  
*Total Area of Aquaculture by Sub District in Ogan Komerling Ulu Selatan Regency (ha), 2018*..... 182
- 5.5.3 Produksi Perikanan Budidaya Menurut Kecamatan di Kabupaten Ogan Komerling Ulu Selatan (ton), 2018  
*Production of Aquaculture by Sub District in Ogan Komerling Ulu Selatan Regency (ton), 2018*..... 183

#### **5.6 KEHUTANAN/FORESTRY**

- 5.6.1 Luas Kawasan Hutan di Kabupaten Ogan Komerling Ulu Selatan (ha), 2018

	<i>Extent of Forest Area in Ogan Komering Ulu Selatan Regency (ha), 2018</i> .....	1854
5.6.2	Luas Kawasan Hutan Menurut Kecamatan di Kabupaten Ogan Komering Ulu Selatan (ha), 2016 <i>Extent of Forest Area by Sub District in Ogan Komering Ulu Selatan Regency (ha), 2016</i> .....	185
5.6.3	Produksi Hasil Hutan Menurut Jenis Produksi di Kabupaten Ogan Komering Ulu Selatan, 2012-2016 <i>Production of Forestry by Type of Product in Ogan Komering Ulu Selatan Regency, 2012-2016</i> .....	186

## **6 PERTAMBANGAN DAN ENERGI/MINING AND ENERGY**

6.1	Daya Terpasang, Produksi, dan Distribusi Listrik PT. PLN (Persero) pada Ranting PLN Muaradua di Kabupaten Ogan Komering Ulu Selatan, 2014-2018 <i>Installed Electricity Power, Production, and Distribution of PT. PLN (Persero) at PLN Branch Muaradua in Ogan Komering Ulu Selatan Regency, 2014-2018</i> .....	192
6.2	Jumlah Pelanggan Listrik Menurut Kategori di Kabupaten Ogan Komering Ulu Selatan, 2016-2018 <i>Number of Electricity Customers by Category in Ogan Komering Ulu Selatan Regency, 2016-2018</i> .....	193
6.3	Pendapatan dari Tenaga Listrik yang Terjual Oleh PT. PLN (Persero) Menurut Kategori Pelanggan di Kabupaten Ogan Komering Ulu Selatan, 2017 dan 2018 <i>Total Revenues from Electricity Sold of PT. PLN (Persero) by Consumers Category in Ogan Komering Ulu Selatan Regency, 2017 and 2018</i> .....	194
6.4	Jumlah Pelanggan dan Air yang Disalurkan Menurut Kecamatan di Kabupaten Ogan Komering Ulu Selatan, 2018 <i>Number Customers and Distributed Water by Sub District in Ogan Komering Ulu Selatan Regency, 2018</i> .....	195
6.5	Jumlah Produksi dan Distribusi Air Menurut Bulan di Kabupaten Ogan Komering Ulu Selatan, 2018 <i>Number of Produced and Distributed Water by Month in Ogan Komering Ulu Selatan Regency, 2018</i> .....	196

## **7 PARIWISATA/TOURISM**

7.1	Jumlah Rumah Makan/Restoran Menurut Kecamatan di Kabupaten Ogan Komering Ulu Selatan, 2015-2018	
-----	---	--



	<i>Number of Restaurant by Sub District in Ogan Komering Ulu Selatan Regency, 2015-2018</i> .....	204
7.2	Jumlah Hotel dan Akomodasi Lainnya Menurut Kecamatan di Kabupaten Ogan Komering Ulu Selatan, 2018 <i>Number of Hotels and Other Accomodations by Sub District in Ogan Komering Ulu Selatan Regency, 2018</i> .....	205
7.3	Jumlah Wisatawan yang Berkunjung ke Kabupaten Ogan Komering Ulu Selatan, 2013-2018 <i>Number of Tourist Visits in Ogan Komering Ulu Selatan Regency, 2013-2018</i> .....	206
7.4	Rata-Rata Lama Menginap Tamu dan Tingkat Penghunian Kamar Hotel dan Akomodasi Lainnya Menurut Bulan di Kabupaten Ogan Komering Ulu Selatan, 2018 <i>Average Length of Stay and Room Occupancy Rate of Hotels and Other Accomodations by Month in Ogan Komering Ulu Selatan Regency, 2018</i> .....	207
7.5	Rata-Rata Lama Menginap Tamu Asing dan Domestik Menurut Bulan di Kabupaten Ogan Komering Ulu Selatan (hari), 2018 <i>Average Length of Stay of Foreign and Domestic Visitors by Month in Ogan Komering Ulu Selatan Regency (day), 2018</i> .....	208

## **8 SISTEM NERACA NASIONAL/SYSTEM OF NATIONAL ACCOUNT**

### **8.1 PDRB MENURUT LAPANGAN USAHA/GRDP BY INDUSTRY**

8.1.1	Produk Domestik Regional Bruto Atas Dasar Harga Berlaku Menurut Lapangan Usaha di Kabupaten Ogan Komering Ulu Selatan (juta rupiah), 2015-2018 <i>Gross Regional Domestic Product at Current Market Prices by Industry in Ogan Komering Ulu Selatan Regency (million rupiahs), 2015-2018</i> .....	221
8.1.2	Produk Domestik Regional Bruto Atas Dasar Harga Konstan 2010 Menurut Lapangan Usaha di Kabupaten Ogan Komering Ulu Selatan (juta rupiah), 2015-2018 <i>Gross Regional Domestic Product at 2010 Constant Market Prices by Industry in Ogan Komering Ulu Selatan Regency (million rupiahs), 2015-2018</i> .....	222
8.1.3	Distribusi Persentase Produk Domestik Regional Bruto Atas Dasar Harga Berlaku Menurut Lapangan Usaha di Kabupaten Ogan Komering Ulu Selatan (persen), 2015-2018	

	<i>Percentage Distribution of Gross Regional Domestic Product at Current Market Prices by Industry in Ogan Komering Ulu Selatan Regency (percent), 2015-2018 .....</i>	223
8.1.4	Laju Pertumbuhan Produk Domestik Regional Bruto Atas Dasar Harga Konstan 2010 Menurut Lapangan Usaha di Kabupaten Ogan Komering Ulu Selatan (persen), 2015-2018 <i>Growth Rate of Gross Regional Domestic Product at 2010 Constant Market Prices by Industry in Ogan Komering Ulu Selatan Regency (percent), 2015-2018 .....</i>	224
8.1.5	Indeks Harga Implisit Produk Domestik Regional Bruto Menurut Lapangan Usaha di Kabupaten Ogan Komering Ulu Selatan (2010=100), 2015-2018 <i>Implicit Price Indices of Gross Regional Domestic Product by Industry in Ogan Komering Ulu Selatan Regency (2010=100), 2015-2018.....</i>	225
8.1.6	Laju Pertumbuhan Indeks Harga Implisit Produk Domestik Regional Bruto Menurut Lapangan Usaha di Kabupaten Ogan Komering Ulu Selatan (persen), 2015-2018 <i>Growth Rate of Implicit Price Indices of Gross Regional Domestic Product by Industry in Ogan Komering Ulu Selatan Regency (percent), 2015-2018 .....</i>	226
<b>8.2</b>	<b>PDRB MENURUT JENIS PENGELUARAN/GRDP BY TYPE OF EXPENDITURE</b>	
8.2.1	Produk Domestik Regional Bruto Atas Dasar Harga Berlaku Menurut Jenis Pengeluaran di Kabupaten Ogan Komering Ulu Selatan (juta rupiah), 2015-2018 <i>Gross Regional Domestic Product at Current Market Prices by Type of Expenditure in Ogan Komering Ulu Selatan Regency (million rupiahs), 2015-2018 .....</i>	227
8.2.2	Produk Domestik Regional Bruto Atas Dasar Harga Konstan 2010 Menurut Jenis Pengeluaran di Kabupaten Ogan Komering Ulu Selatan (juta rupiah), 2015-2018 <i>Gross Regional Domestic Product at 2010 Constant Market Prices by Type of Expenditure in Ogan Komering Ulu Selatan Regency (million rupiahs), 2015-2018 .....</i>	228
8.2.3	Distribusi Persentase Produk Domestik Regional Bruto Atas Dasar Harga Berlaku Menurut Jenis Pengeluaran di Kabupaten Ogan Komering Ulu Selatan (persen), 2015-2018 <i>Percentage Distribution of Gross Regional Domestic Product at Current Market Prices by Type of Expenditure in Ogan Komering Ulu Selatan Regency (percent), 2015-2018 .....</i>	229

8.2.4	Laju Pertumbuhan Produk Domestik Regional Bruto Atas Dasar Harga Konstan 2010 Menurut Jenis Pengeluaran di Kabupaten Ogan Komering Ulu Selatan (persen), 2015-2018 <i>Growth Rate of Gross Regional Domestic Product at 2010 Constant Market Prices by Type of Expenditure in Ogan Komering Ulu Selatan Regency (percent), 2015-2018</i> .....	230
8.2.5	Indeks Harga Implisit Produk Domestik Regional Bruto Menurut Jenis Pengeluaran di Kabupaten Ogan Komering Ulu Selatan (2010=100), 2015-2018 <i>Implicit Price Indices of Gross Regional Domestic Product by Type of Expenditure in Ogan Komering Ulu Selatan Regency (2010=100), 2015-2018</i> .....	231
8.2.6	Laju Pertumbuhan Indeks Harga Implisit Produk Domestik Regional Bruto Menurut Jenis Pengeluaran di Kabupaten Ogan Komering Ulu Selatan (persen), 2015-2018 <i>Growth Rate of Implicit Price Indices of Gross Regional Domestic Product by Type of Expenditure in Ogan Komering Ulu Selatan Regency (percent), 2015-2018</i> .....	232

## **9 INDUSTRI DAN PERDAGANGAN/INDUSTRY AND TRADE**

### **9.1 INDUSTRI/INDUSTRY**

9.1.1	Jumlah Industri dan Tenaga Kerja Menurut Klasifikasi Industri di Kabupaten Ogan Komering Ulu Selatan, 2017 <i>Number of Establishments and Employees by Industrial Classification in Ogan Komering Ulu Selatan Regency, 2017</i> .....	241
9.1.2	Jumlah Industri Kecil/Rumah Tangga dan Tenaga Kerja Menurut Kecamatan di Kabupaten Ogan Komering Ulu Selatan, 2018 <i>Number of Small Scale/Home Industries and Employees by Sub District in Ogan Komering Ulu Selatan Regency, 2018</i> .....	243

### **9.2 PERDAGANGAN/TRADE**

9.2.1	Jumlah Usaha Menurut Badan Usaha di Kabupaten Ogan Komering Ulu Selatan, 2014-2018 <i>Number of Establishment by Corporation Form in Ogan Komering Ulu Selatan Regency, 2014-2018</i> .....	244
9.2.2	Jumlah Pedagang Menurut Kecamatan di Kabupaten Ogan Komering Ulu Selatan, 2018 <i>Number of Trader by Sub District in Ogan Komering Ulu Selatan Regency, 2018</i> .....	245

9.2.3	Jumlah Tanda Daftar Usaha Perdagangan yang Diterbitkan Menurut Golongan Usaha di Kabupaten Ogan Komering Ulu Selatan, 2014-2018 <i>Number of Trade Establishment Register List by Establishment Group in Ogan Komering Ulu Selatan Regency, 2014-2018</i> .....	246
9.2.4	Jumlah Pasar Menurut Kecamatan dan Jenis Pasar di Kabupaten Ogan Komering Ulu Selatan, 2018 <i>Number of Market by Sub District and Type of Market in Ogan Komering Ulu Selatan Regency, 2018</i> .....	247
<b>9.3</b>	<b>KOPERASI/COOPERATIVE</b>	
9.3.1	Jumlah Koperasi Menurut Kecamatan dan Status Aktif di Kabupaten Ogan Komering Ulu Selatan, 2018 <i>Number of Cooperative by Sub District and Status of Cooperative in Ogan Komering Ulu Selatan Regency, 2018</i> .....	248
9.3.2	Jumlah Koperasi Menurut Kecamatan dan Jenis Koperasi di Kabupaten Ogan Komering Ulu Selatan, 2018 <i>Number of Cooperative by Sub District and Type of Cooperative in Ogan Komering Ulu Selatan Regency, 2018</i> .....	2489
<b>9.4</b>	<b>HARGA/PRICE</b>	
9.4.1	Harga Eceran Beberapa Jenis Barang Menurut Bulan di Kabupaten Ogan Komering Ulu Selatan (rupiah), 2018 <i>Retail Price of Some Types of Goods by Month in Ogan Komering Ulu Selatan Regency (rupiahs), 2018</i> .....	251
<b>10</b>	<b>TRANSPORTASI DAN KOMUNIKASI/TRANSPORTATION AND COMMUNICATION</b>	
<b>10.1</b>	<b>TRANSPORTASI/TRANSPORTATION</b>	
10.1.1	Panjang Jalan Menurut Kecamatan dan Pemerintahan yang Berwenang Mengelolanya di Kabupaten Ogan Komering Ulu Selatan (km), 2018 <i>Length of Roads by Sub District and Level of Government Authority in Ogan Komering Ulu Selatan Regency (km), 2018</i> .....	24167
10.1.2	Panjang Jalan Menurut Jenis Permukaan di Kabupaten Ogan Komering Ulu Selatan (km), 2014-2018 <i>Length of Roads by Road Surface in Ogan Komering Ulu Selatan Regency (km), 2014-2018</i> .....	2688
10.1.3	Panjang Jalan Menurut Kondisi Jalan di Kabupaten Ogan Komering Ulu Selatan (km), 2014-2018	

	<i>Length of Roads by Road Condition in Ogan Komering Ulu Selatan Regency (km), 2014-2018</i> .....	2699
10.1.4	Jumlah Kendaraan Bermotor Menurut Jenis Kendaraan di Kabupaten Ogan Komering Ulu Selatan, 2015-2018 <i>Number of Vehicles by Type of Vehicles in Ogan Komering Ulu Selatan Regency, 2015-2018</i> .....	27070
<b>10.2</b>	<b>POS DAN TELEKOMUNIKASI/POST AND TELECOMMUNICATION</b>	
10.2.1	Jumlah Kantor Pos Pembantu Menurut Kecamatan di Kabupaten Ogan Komering Ulu Selatan, 2016-2018 <i>Number of Post Office Sub-Unit by Sub District in Ogan Komering Ulu Selatan Regency, 2016-2018</i> .....	27171
10.2.2	Jumlah Surat Terdaftar yang Dikirim dan Diterima Menurut Bulan di Kabupaten Ogan Komering Ulu Selatan, 2018 <i>Number of Registered Sent and Accepted Letters by Month in Ogan Komering Ulu Selatan Regency, 2018</i> .....	27272
10.2.3	Jumlah Paket Pos yang Dikirim dan Diterima Menurut Bulan di Kabupaten Ogan Komering Ulu Selatan, 2018 <i>Number of Sent and Accepted Post Package by Month in Ogan Komering Ulu Selatan Regency, 2018</i> .....	2733
10.2.4	Jumlah Pemancar Telepon Seluler Menurut Kecamatan dan Operator di Kabupaten Ogan Komering Ulu Selatan, 2018 <i>Number of Base Transmition Services (BTS) by Sub District and Operator in Ogan Komering Ulu Selatan Regency, 2018</i> .....	274
<b>11</b>	<b>PENGELUARAN PENDUDUK DAN KONSUMSI MAKANAN POPULATION EXPENDITURE AND FOOD CONSUMPTION</b>	
11.1	Persentase Penduduk Menurut Golongan Pengeluaran Per Kapita Sebulan di Kabupaten Ogan Komering Ulu Selatan, 2018 <i>Percentage of Population by Class of Monthly Expenditure Per Capita in Ogan Komering Ulu Selatan Regency, 2018</i> .....	281
11.2	Rata-Rata Pengeluaran per Kapita Sebulan Menurut Kelompok Komoditas dan Golongan Pengeluaran per Kapita Sebulan di Kabupaten Ogan Komering Ulu Selatan, 2018 <i>Monthly Average Expenditure per Capita by Commodity Group and Class of Monthly Expenditure per Capita in Ogan Komering Ulu Selatan Regency, 2018</i> .....	28482

11.3	Rata-Rata Pengeluaran dan Persentase Rata-Rata Pengeluaran Per Kapita Sebulan Menurut Kelompok Makanan di Kabupaten Ogan Komering Ulu Selatan, 2018 <i>Average Monthly Expenditure and Percentage of Average Monthly Expenditure Per Capita by Food Commodity Groups in Ogan Komering Ulu Selatan Regency, 2018</i> .....	28484
11.4	Rata-Rata Pengeluaran dan Persentase Rata-Rata Pengeluaran Per Kapita Sebulan Menurut Kelompok Bukan Makanan di Kabupaten Ogan Komering Ulu Selatan, 2018 <i>Average Monthly Expenditure and Percentage of Average Monthly Expenditure Per Capita by Non-Food Commodity Groups in Ogan Komering Ulu Selatan Regency, 2018</i> .....	2855
<b>12</b>	<b>PERBANDINGAN ANTAR KABUPATEN/KOTA REGENCY/MUNICIPAL COMPARISON</b>	
12.1	Perkiraan Penduduk Pertengahan Tahun Menurut Kabupaten/Kota di Provinsi Sumatera Selatan (orang), 2014-2018 <i>Mid-Year Population Estimates by Regency/Municipality in Sumatera Selatan Province (people), 2014-2018</i> .....	2955
12.2	Laju Pertumbuhan Produk Domestik Regional Bruto Atas Dasar Harga Konstan 2010 Menurut Kabupaten/Kota di Provinsi Sumatera Selatan (persen), 2014-2018 <i>Growth Rate of Gross Regional Domestic Product at 2010 Constant Market Prices by Regency/Municipality in Sumatera Selatan Province (percent), 2014-2018</i> .....	2966
12.3	Indeks Pembangunan Manusia Menurut Kabupaten/Kota di Provinsi Sumatera Selatan, 2015-2018 <i>Construction Cost Index by Regency/Municipality in Sumatera Selatan Province, 2013-2018</i> .....	2997
12.4	Jumlah Penduduk Miskin Menurut Kabupaten/Kota di Provinsi Sumatera Selatan (ribu), 2014-2018 <i>Number of Poor People by Regency/Municipality in Sumatera Selatan Province (thousands), 2014-2018</i> .....	298
12.5	Indeks Pembangunan Manusia Menurut Kabupaten/Kota di Provinsi Sumatera Selatan, 2014-2018 <i>Human Development Index by Regency/Municipality in Sumatera Selatan Province, 2014-2018</i> .....	299

## DAFTAR GAMBAR/LIST OF FIGURES

	halaman page
1. Persentase Luas Wilayah Menurut Kecamatan di Kabupaten Ogan Komering Ulu Selatan, 2018 <i>Percentage of Total Area by Sub District in Ogan Komering Ulu Selatan Regency, 2018</i> .....	7
2. Jumlah Anggota Dewan Perwakilan Rakyat Daerah Menurut Partai Politik di Kabupaten Ogan Komering Ulu Selatan, 2018 <i>Representative Member of Local Parliament by Political Parties in Ogan Komering Ulu Selatan Regency, 2018</i> .....	23
3. Piramida Penduduk Kabupaten Ogan Komering Ulu Selatan, 2018 <i>Population Pyramid of Ogan Komering Ulu Selatan Regency, 2018</i> .....	49
4. Jumlah Murid dan Guru Menurut Tingkatan Sekolah di Kabupaten Ogan Komering Ulu Selatan, 2018 <i>Number of Students and Teachers by School Level in Ogan Komering Ulu Selatan Regency, 2018</i> .....	82
5. Produksi Komoditas Perkebunan di Kabupaten Ogan Komering Ulu Selatan (ton), 2018 <i>Production of Estate Crop Commodities in Ogan Komering Ulu Selatan Regency (ton), 2018</i> .....	149
6. Produksi Listrik dan Pendapatan PT. PLN (Persero) Rayon Muaradua di Kabupaten Ogan Komering Ulu Selatan, 2012-2018 <i>Electricity Production and Revenues of PT. PLN Branch Muaradua in Ogan Komering Ulu Selatan Regency, 2012-2018</i> .....	191
7. Tingkat Penghunian Kamar Hotel dan Akomodasi Lainnya Menurut Bulan di Kabupaten Ogan Komering Ulu Selatan (persen), 2018 <i>Room Occupancy Rate of Hotels and Other Accomodations by Month in Ogan Komering Ulu Selatan Regency (percent), 2018</i> .....	203
8. Perkembangan Produk Domestik Regional Bruto Menurut Lapangan Usaha di Kabupaten Ogan Komering Ulu Selatan (juta rupiah), 2010-2018 <i>Growth of Gross Regional Domestic Product by Industry in Ogan Komering Ulu Selatan Regency (million rupiahs), 2010-2018</i> .....	220
9. Jumlah Tanda Daftar Usaha Perdagangan yang Diterbitkan Menurut Golongan Usaha di Kabupaten Ogan Komering Ulu Selatan, 2012-2018	

	<i>Number of Trade Establishment Register List by Establishment Group in Ogan Komerling Ulu Selatan Regency, 2013-2018</i> .....	220
10.	Persentase Panjang Jalan Menurut Kondisi Jalan di Kabupaten Ogan Komerling Ulu Selatan, 2018 <i>Percentage of Length of Roads by Road Condition in Ogan Komerling Ulu Selatan Regency, 2018</i> .....	24066
11.	Rata-Rata Pengeluaran Per Kapita Sebulan Kelompok Makanan dan Non Makanan di Kabupaten Ogan Komerling Ulu Selatan, 2012-2018 <i>Average Monthly Expenditure Per Capita of Food and Non Food Commodity Groups of Ogan Komerling Ulu Selatan Regency, 2012-2018</i> .....	28080
13.	Jumlah Penduduk Menurut Kabupaten/Kota di Provinsi Sumatera Selatan, 2018 <i>Population by Regency/Municipality in Sumatera Selatan Province, 2018</i> .....	294

<https://lokuselatankab.bps.go.id>



## PENJELASAN UMUM/EXPLANATORY NOTES

Tanda-tanda, satuan-satuan, dan lain-lainnya yang digunakan dalam publikasi ini adalah sebagai berikut:

*Symbols, measurement units, and acronyms which are used in this publication, are as follows:*

### 1. TANDA-TANDA/SYMBOLS

Data tidak tersedia/ <i>Data not available</i>	:	...
Tidak ada atau nol / <i>Null or zero</i>	:	—
Data dapat diabaikan/ <i>Data negligible</i>	:	0
Tanda decimal/ <i>Decimal point</i>	:	,
Data tidak dapat ditampilkan/ <i>Not applicable</i>	:	NA
Angka perkiraan/ <i>Estimated figures</i>	:	e
Angka sementara/ <i>Preliminary figures</i>	:	x
Angka sangat sementara/ <i>Very preliminary figures</i>	:	xx
Angka diperbaiki/ <i>Revised figures</i>	:	r

### 2. SATUAN/UNITS

barel/ <i>barrel</i>	:	158,99 liter/ <i>litres</i> = 1/6,2898 m <sup>3</sup>
hektar (ha)/ <i>hectare (ha)</i>	:	10 000 m <sup>2</sup>
kilometer (km)/ <i>kilometres (km)</i>	:	1 000 meter/ <i>meters</i> (m)
knot/ <i>knot</i>	:	1,8523 km/jam (km/hour)
kuintal/ <i>quintal</i>	:	100 kg
KWh	:	1 000 Watt <i>hour</i>
MWh	:	1 000 KWh
liter (untuk beras)/ <i>litre (for rice)</i>	:	0,80 kg
ons/ <i>ounce</i>	:	28,31 gram/ <i>grams</i>
ton	:	1 000 kg

Satuan lain: buah, dus, butir, helai/lembar, kaleng, batang, pulsa, ton kilometer (ton-km), jam, menit, persen (%).

*Other units: unit, pack, pieces, sheet, tin, pulse, ton-kilometres (ton-km), hour, minute, percent (%).*

Perbedaan angka di belakang koma disebabkan oleh pembulatan angka.

*The difference in decimal numbers is caused by rounding.*

# 1

**GEOGRAFI DAN IKLIM**

***GEOGRAPHY AND CLIMATE***

<https://okuselatankab.bps.go.id>



**PENJELASAN TEKNIS****TECHNICAL NOTES**

1. Secara astronomis, Indonesia terletak antara  $06^{\circ} 08'$  Lintang Utara dan  $11^{\circ} 15'$  Lintang Selatan dan antara  $94^{\circ} 45'$  dan  $141^{\circ} 05'$  Bujur Timur dan dilalui oleh garis ekuator atau garis khatulistiwa yang terletak pada garis lintang  $0^{\circ}$ .
  2. Berdasarkan posisi geografisnya, negara Indonesia memiliki batas-batas: Utara - Negara Malaysia, Singapura, Filipina, dan Laut Cina Selatan; Selatan - Negara Australia dan Samudera Hindia; Barat - Samudera Hindia; Timur - Negara Papua Nugini, Timor Leste, dan Samudera Pasifik.
  3. Berdasarkan letak geografisnya, kepulauan Indonesia berada di antara Benua Asia dan Benua Australia, serta di antara Samudera Hindia dan Samudera Pasifik.
  4. Indonesia terdiri dari 34 provinsi yang terletak di lima pulau besar dan empat kepulauan, yaitu:
    - Pulau Sumatera: Aceh, Sumatera Utara, Sumatera Barat, Riau, Jambi, Sumatera Selatan, Bengkulu, dan Lampung.
    - Kepulauan Riau: Kepulauan Riau.
    - Kepulauan Bangka Belitung:
1. *Astronomically, Indonesia is located between  $06^{\circ} 08'$  North Latitude and  $11^{\circ} 15'$  South Latitude, and between  $94^{\circ} 45'$  and  $141^{\circ} 05'$  East Longitude and lies on equator line located at  $0^{\circ}$  latitude line.*
  2. *In terms of geographic position, Indonesia has boundaries as follows: North - Malaysia, Singapore, Philippines, and South China Sea; South - Australia and Indian Ocean; West - Indian Ocean; East - Papua New Guinea, Timor Leste, and Pacific Ocean.*
  3. *In terms of geographic location, Indonesia is located between Asian Continent and Australian Continent, and between Indian Ocean and Pacific Ocean.*
  4. *Indonesia has 34 provinces spreading over five main islands and four archipelagos. These include:*
    - *Sumatera Island: Aceh, Sumatera Utara, Sumatera Barat, Riau, Jambi, Sumatera Selatan, Bengkulu, and Lampung.*
    - *Riau Archipelago: Kepulauan Riau.*

## GEOGRAPHY AND CLIMATE

- Kepulauan Bangka Belitung.
- Pulau Jawa: DKI Jakarta, Jawa Barat, Banten, Jawa Tengah, DI Yogyakarta, dan Jawa Timur.
- Kepulauan Nusa Tenggara (Sunda Kecil): Bali, Nusa Tenggara Barat, dan Nusa Tenggara Timur.
- Pulau Kalimantan: Kalimantan Barat, Kalimantan Tengah, Kalimantan Selatan, Kalimantan Timur, dan Kalimantan Utara.
- Pulau Sulawesi: Sulawesi Utara, Gorontalo, Sulawesi Tengah, Sulawesi Selatan, Sulawesi Barat, dan Sulawesi Tenggara.
- Kepulauan Maluku: Maluku dan Maluku Utara.
- Pulau Papua: Papua dan Papua Barat.
- *Bangka Belitung Archipelago: Kepulauan Bangka Belitung.*
- *Java Island: DKI Jakarta, Jawa Barat, Banten, Jawa Tengah, DI Yogyakarta, and Jawa Timur.*
- *Nusa Tenggara Archipelago (Sunda Kecil): Bali, Nusa Tenggara Barat, and Nusa Tenggara Timur.*
- *Kalimantan Island: Kalimantan Barat, Kalimantan Tengah, Kalimantan Selatan, Kalimantan Timur and Kalimantan Utara.*
- *Sulawesi Island: Sulawesi Utara, Gorontalo, Sulawesi Tengah, Sulawesi Selatan, Sulawesi Barat, and Sulawesi Tenggara.*
- *Maluku Archipelago: Maluku and Maluku Utara.*
- *Papua Island: Papua and Papua Barat.*

**ULASAN****DESCRIPTION**

Kabupaten Ogan Komering Ulu Selatan merupakan wilayah dataran tinggi yang berbukit-bukit dengan ketinggian antara 45 sampai 1.643 meter di atas permukaan laut, terletak di antara 4° 14' sampai 4° 55' Lintang Selatan dan 103° 22' sampai 104° 21' Bujur Timur. Luas wilayah Kabupaten Ogan Komering Ulu Selatan adalah seluas 5.493,94 km<sup>2</sup>.

Kabupaten Ogan Komering Ulu Selatan yang terbentuk pada tahun 2004, memiliki wilayah administrasi yang terbagi 19 kecamatan. Sebagian besar wilayah kecamatan merupakan dataran tinggi. Hanya 6 kecamatan saja yang relatif datar, yaitu Kecamatan Muaradua, Buay Rawan, Buay Sandang Aji, Tiga Dihaji, Buay Runjung, dan Runjung Agung. Wilayah tertinggi di Kabupaten Ogan Komering Ulu Selatan adalah Gunung Seminung di Kecamatan Banding Agung, dengan ketinggian 1.888 meter dari permukaan laut.

Berdasarkan elevasi (ketinggian dari permukaan laut), dataran di Kabupaten Ogan Komering Ulu Selatan terdiri dari:

0 m - 100 m = 0,22 %  
 101 m - 500 m = 39,85 %  
 501 m -1000 m = 33,95 %  
 1.001 m ke atas = 25,98 %

*Ogan Komering Ulu Selatan Regency is topographically high land and hills area with altitude between 45 to 1,643 meters of sea surface; it is geographically located between 4° 14' to 4° 55' south latitude and 103° 22' to 104° 21' east longitude. Ogan Komering Ulu Selatan Regency area is shaped in land by 5,493.94 km<sup>2</sup>.*

*Ogan Komering Ulu Selatan Regency was formally formed in 2004 and divided into nineteen Sub Districts. More than half of Sub Districts area are high level land. Only six Sub Districts are relatively flat area, they are Muaradua, Buay Rawan, Buay Sandang Aji, Tiga Dihaji, Buay Runjung, and Runjung Agung Sub District. The highest area in Ogan Komering Ulu Selatan Regency is Seminung Mountain in Banding Agung Sub District, with altitude 1,888 meter of the sea surface.*

*Based on elevation (high of sea surface), land in Ogan Komering Ulu Selatan Regency consists of:*

*0 m- 100 m = 0.22 %  
 101 m-500 m = 39.85 %  
 501 m-1000 m = 33.95 %  
 1,001 m and over = 25.98 %*

Batas wilayah Kabupaten Ogan Komering Ulu Selatan adalah:

- Bagian utara berbatasan dengan Kecamatan Ulu Ogan, Pengandonan, dan Lengkiti Kabupaten Ogan Komering Ulu.
- Bagian selatan berbatasan dengan Kabupaten Lampung Barat Propinsi Lampung.
- Bagian barat berbatasan dengan Kabupaten Bengkulu Selatan Propinsi Bengkulu dan Kecamatan Semendo Darat Ulu Kabupaten Muara Enim.
- Bagian timur berbatasan dengan Kecamatan Martapura Kabupaten Ogan Komering Ulu Timur dan Kabupaten Way Kanan Propinsi Lampung.

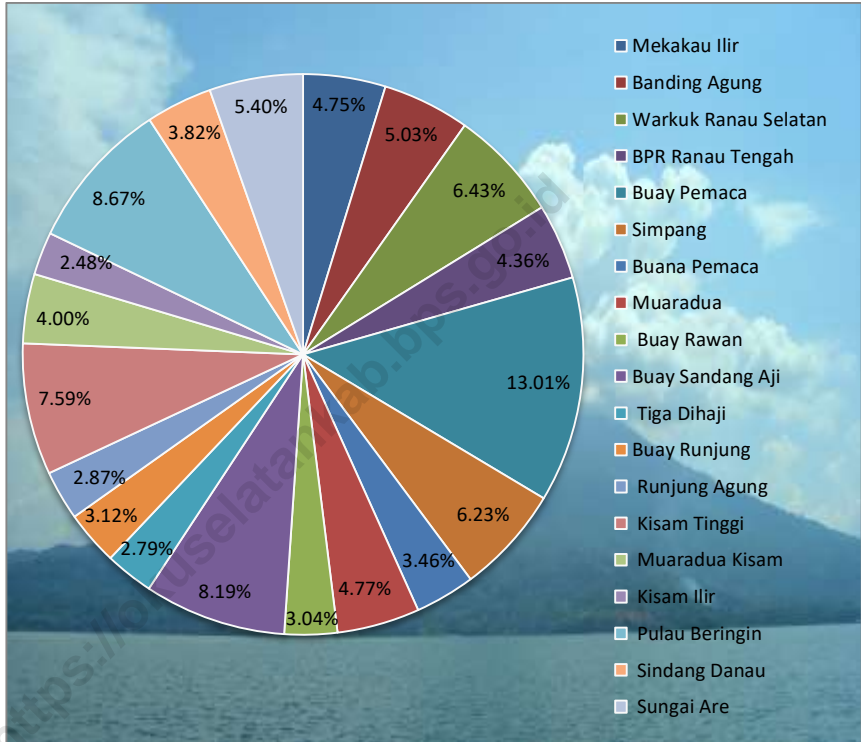
Kabupaten Ogan Komering Ulu Selatan dialiri oleh dua sungai besar yang bermuara ke Sungai Komering, yaitu Sungai Saka dan Sungai Selabung. Selain itu, terdapat sekitar 20 sungai dan anak sungai lain yang tersebar di seluruh wilayah. Kabupaten Ogan Komering Ulu Selatan juga memiliki beberapa danau, baik yang besar maupun agak kecil, sehingga daerah ini merupakan salah satu daerah pariwisata potensial di Propinsi Sumatera Selatan. Danau yang terbesar adalah Danau Ranau di Kecamatan Banding Agung.

*Territorial Boundaries of Ogan Komering Ulu Selatan Regency are:*

- *Northern area bordered by Ulu Ogan, Pengandonan, and Lengkiti Sub District of Ogan Komering Ulu Regency.*
- *Southern area bordered by Lampung Barat Regency of Lampung Province.*
- *Western area bordered by Bengkulu Selatan Regency of Bengkulu Province and Semendo Darat Sub District of Muara Enim Regency.*
- *Eastern area bordered by Martapura Sub District of Ogan Komering Ulu Timur Regency and Way Kanan Regency of Lampung Province.*

*There are two big rivers in Ogan Komering Ulu Selatan Regency flow into Komering River; they are Saka River and Selabung River. Besides that, there are about twenty rivers and small rivers all over the regency area. There also some lakes in Ogan Komering Ulu Selatan Regency, a big one and some others are quite small. That's made this area become one of a potential tourism places in Sumatera Selatan Province. The biggest lake is Ranau Lake in Banding Agung Sub District.*

**Gambar 1. Persentase Luas Wilayah Menurut Kecamatan di Kabupaten Ogan Komering Ulu Selatan, 2018**  
**Picture Percentage of Total Area by Sub District in Ogan Komering Ulu Selatan Regency, 2018**





1.1 KEADAAN GEOGRAFI/*GEOGRAPHY CONDITION*

**Tabel 1.1.1 Luas Daerah, Jumlah Pulau, Tinggi Wilayah, dan Jarak ke Ibukota Kabupaten Menurut Kecamatan di Kabupaten Ogan Komering Ulu Selatan, 2018**  
*Total Area, Number of Island, Altitude and Distance to The Capital by Sub District in Ogan Komering Ulu Selatan Regency, 2018*

	Kecamatan <i>Sub District</i>	Ibukota Kecamatan <i>Capital of Sub District</i>	Luas <sup>1</sup> (km <sup>2</sup> ) <i>Total Area <sup>1</sup> (sq.km)</i>
	(1)	(2)	(3)
1.	Mekakau Ilir	Tanjung Besar	261,15
2.	Banding Agung	Bandar Agung Ranau	276,38
3.	Warkuk Ranau Selatan	Kota Batu	239,48
4.	BPR Ranau Tengah	Simpang Sender	353,20
5.	Buay Pemaca	Kota Way	714,52
6.	Simpang	Simpang Agung	342,29
7.	Buana Pemaca	Jagaraga	190,10
8.	Muaradua	Pasar Muaradua	261,95
9.	Buay Rawan	Gunung Cahya	167,00
10.	Buay Sandang Aji	Gunung Terang	450,00
11.	Tiga Dihaji	Surabaya	153,45
12.	Buay Runjung	Belambangan	171,19
13.	Runjung Agung	Sura	157,41
14.	Kisam Tinggi	Tenang	417,00
15.	Muaradua Kisam	Muaradua Kisam	219,80
16.	Kisam Ilir	Pulau Kemiling	136,02
17.	Pulau Beringin	Pulau Beringin	476,51
18.	Sindang Danau	Ulu Danau	210,00
19.	Sungai Are	Simpang Luas	296,49
	<b>Ogan Komering Ulu Selatan</b>	<b>Muaradua</b>	<b>5 493,94</b>

Lanjutan Tabel/*Continued Tabel* 1.1.1

	<b>Kecamatan Sub District</b>	<b>Persentase terhadap Luas Kabupaten Percentage to Regency's Area</b>	<b>Jumlah Pulau <sup>2</sup> Number of Islands <sup>2</sup></b>
	(1)	(4)	(5)
1.	Mekakau Ilir	4,75	NA
2.	Banding Agung	5,03	NA
3.	Warkuk Ranau Selatan	4,36	NA
4.	BPR Ranau Tengah	6,43	NA
5.	Buay Pemaca	13,01	NA
6.	Simpang	6,23	NA
7.	Buana Pemaca	3,46	NA
8.	Muaradua	4,77	NA
9.	Buay Rawan	3,04	NA
10.	Buay Sandang Aji	8,19	NA
11.	Tiga Dihaji	2,79	NA
12.	Buay Runjung	3,12	NA
13.	Runjung Agung	2,87	NA
14.	Kisam Tinggi	7,59	NA
15.	Muaradua Kisam	4,00	NA
16.	Kisam Ilir	2,48	NA
17.	Pulau Beringin	8,67	NA
18.	Sindang Danau	3,82	NA
19.	Sungai Are	5,40	NA
	<b>Ogan Komering Ulu Selatan</b>	<b>100,00</b>	<b>NA</b>

Lanjutan Tabel/*Continued Tabel 1.1.1*

Kecamatan <i>Sub District</i>	Tinggi Wilayah (mdpl) <i>Altitude (masl)</i>	Jarak ke Ibukota <i>Distance to The Capital (km)</i>
(1)	(6)	(7)
1. Mekakau Ilir	549	78,52
2. Banding Agung	575	55,40
3. Warkuk Ranau Selatan	666	59,16
4. BPR Ranau Tengah	736	46,86
5. Buay Pemaca	159	20,00
6. Simpang	117	25,93
7. Buana Pemaca	118	18,00
8. Muaradua	196	0,00
9. Buay Rawan	249	15,00
10. Buay Sandang Aji	193	20,66
11. Tiga Dihaji	191	42,00
12. Buay Runjung	368	56,61
13. Runjung Agung	471	50,64
14. Kisam Tinggi	625	61,54
15. Muaradua Kisam	652	64,45
16. Kisam Ilir	465	51,11
17. Pulau Beringin	761	64,18
18. Sindang Danau	914	81,98
19. Sungai Are	1 065	85,21
<b>Ogan Komering Ulu Selatan</b>	<b>196</b>	<b>0,00</b>

Catatan/Notes: <sup>1</sup> Berdasarkan Peraturan Menteri Dalam Negeri Nomor 137 Tahun 2017 tanggal 29 Desember 2017/*Based on Minister of Home Affairs Regulation Number 137/2017, December 29, 2017*

<sup>2</sup> Berdasarkan informasi Kementerian Dalam Negeri Tahun 2018/*Based on information from Ministry of Home Affairs, 2018*

Sumber/Source: Kementerian Dalam Negeri/*Ministry of Home Affairs*

**Tabel 1.1.2** Tinggi Wilayah di Atas Permukaan Laut (MDPL) Menurut Kecamatan di Kabupaten Ogan Komering Ulu Selatan, 2018  
*Altitude (MASL) by Sub District in Ogan Komering Ulu Selatan Regency, 2018*

	Kecamatan <i>Sub District</i>	Lokasi Kantor Kecamatan <i>Sub District Office Location</i>	Tinggi <sup>1</sup> /Height <sup>1</sup> (meter)
	(1)	(2)	(3)
1.	Mekakau Ilir	Tanjung Besar	549
2.	Banding Agung	Bandar Agung Ranau	575
3.	Warkuk Ranau Selatan	Pilla	666
4.	BPR Ranau Tengah	Simpang Sender	736
5.	Buay Pemaca	Kota Way	159
6.	Simpang	Simpang Agung	117
7.	Buana Pemaca	Jagaraga	118
8.	Muaradua	Bumi Agung	196
9.	Buay Rawan	Gunung Cahya	249
10.	Buay Sandang Aji	Gunung Terang	193
11.	Tiga Dihaji	Surabaya	191
12.	Buay Runjung	Bedeng Belambangan	368
13.	Runjung Agung	Sura	471
14.	Kisam Tinggi	Tenang	625
15.	Muaradua Kisam	Pagar Dewa	652
16.	Kisam Ilir	Tanjung Jati	465
17.	Pulau Beringin	Pulau Beringin	761
18.	Sindang Danau	Ulu Danau	914
19.	Sungai Are	Simpang Luas	1 065

Catatan/Notes: <sup>1</sup> Ketinggian diukur di lokasi gedung kantor kecamatan/Height were measured in Sub District office building location

Sumber/Source: Pendataan Potensi Desa/Village Potential Data Collecting

**Tabel 1.1.3 Nama Sungai dan Panjang Alurnya di Kabupaten Ogan Komerling Ulu Selatan, 2018**  
**Table River Name and Length in Ogan Komerling Ulu Selatan Regency, 2018**

	<b>Nama Sungai River Name</b>	<b>Panjang/Length (km)</b>
	(1)	(2)
1.	Sungai Saka	60
2.	Sungai Mangama	22
3.	Sungai Pilamasin	15
4.	Sungai Giham	30
5.	Sungai Tahmi	20
6.	Sungai Puru	15
7.	Sungai Imas	40
8.	Sungai Keruh	20
9.	Sungai Selabung	44
10.	Sungai Mekakau	40
11.	Sungai kemu	35

Sumber/Source: Kantor Pertanahan Kabupaten Ogan Komerling Ulu Selatan/Land Authority Office of Ogan Komerling Ulu Selatan Regency

## 1.2 KEADAAN IKLIM/*CLIMATE CONDITION*

**Tabel 1.2.1 Rata-Rata Jumlah Curah Hujan dan Hari Hujan Menurut Bulan di Kabupaten Ogan Komering Ulu Selatan, 2018**  
*Average Number of Precipitation and Rain Days by Month in Ogan Komering Ulu Selatan Regency, 2018*

Bulan/ <i>Month</i>	Curah Hujan <i>Precipitation</i> (mm <sup>3</sup> )	Hari Hujan <i>Rain Days</i> (hari/ <i>day</i> )
(1)	(2)	(3)
Januari/ <i>January</i>	159,5	10,0
Februari/ <i>February</i>	239,8	14,7
Maret/ <i>March</i>	270,7	17,3
April/ <i>April</i>	193,2	14,0
Mei/ <i>May</i>	162,0	9,0
Juni/ <i>June</i>	194,2	10,7
Juli/ <i>July</i>	41,4	2,7
Agustus/ <i>August</i>	106,3	6,3
September/ <i>September</i>	43,0	3,0
Oktober/ <i>October</i>	113,9	9,0
November/ <i>November</i>	198,2	14,3
Desember/ <i>December</i>	163,2	13,7

Sumber/*Source*: BMKG Stasiun Klimatologi Palembang/*BMKG Climate Station of Palembang*

**Tabel 1.2.2** Jumlah Curah Hujan dan Hari Hujan Menurut Bulan dan Lokasi Titik Pengukuran di Kabupaten Ogan Komering Ulu Selatan, 2018  
**Number of Precipitation and Rain Days by Month and Measure Point Location in Ogan Komering Ulu Selatan Regency, 2018**

Bulan/Month	Banding Agung		Muaradua		Kisam Ilir	
	CH	HH	CH	HH	CH	HH
(1)	(2)	(3)	(6)	(7)	(10)	(11)
Januari/January	88,0	5	104,6	9	286,0	16
Februari/February	192,0	10	180,5	13	347,0	21
Maret/March	144,0	13	357,6	16	310,5	23
April/April	148,0	14	157,6	14	274,0	14
Mei/May	96,0	6	253,1	10	137,0	11
Juni/June	101,0	11	70,0	7	411,5	14
Juli/July	25,0	2	46,6	2	52,5	4
Agustus/August	39,0	5	78,8	5	201,0	9
September/September	10,0	2	80,0	3	39,0	4
Oktober/October	24,0	5	80,8	10	237,0	12
November/November	47,0	8	281,6	17	266,0	18
Desember/December	51,0	10	128,7	15	310,0	16

Catatan/Notes: CH = Curah Hujan/Precipitation (mm<sup>3</sup>)  
 HH = Hari Hujan/Rain Days (Hari/Day)

Sumber/Source: BMKG Stasiun Klimatologi Palembang/BMKG Climate Station of Palembang

# 2

**PEMERINTAHAN  
GOVERNMENT**

<https://okuselatankab.bps.go.id>





**PENJELASAN TEKNIS****TECHNICAL NOTES**

- |   |   |
|---|---|
| <p>1. Anggota Dewan Perwakilan Rakyat Daerah (DPRD) dipilih melalui pemilihan umum (pemilu) dan dilantik dalam masa jabatan lima tahun.</p>   | <p>1. <i>Regional House of Representatives (DPRD) members are elected through a general election and appointed for a five-year membership.</i></p>  |
| <p>2. Susunan pemerintahan Republik Indonesia periode 2014–2019 terdiri dari presiden, wakil presiden, lembaga tinggi negara, kementerian, setingkat menteri, dan Lembaga Pemerintahan Non Kementerian (LPNK).</p>  | <p>2. <i>The government structure of the Republic of Indonesia period 2009–2014 consists of president, vice president, state supreme agencies, ministries, ministerial level institutions, and non-ministerial institutions.</i></p>            |
| <p>3. Lembaga tinggi negara terdiri dari Majelis Permusyawaratan Rakyat (MPR), Dewan Perwakilan Rakyat (DPR), Badan Pemeriksa Keuangan (BPK), dan Mahkamah Agung (MA), Dewan Perwakilan Daerah (DPD), Mahkamah Konstitusi (MK), dan Komisi Yudisial (KY).</p> | <p>3. <i>State supreme agencies consist of The People’s Consultative Assembly, The House of Representative, The Audit Board of the Republic of Indonesia, Supreme Court, Local Councils, Constitutional Court, and Judicial Commission.</i></p> |
| <p>4. Kementerian terdiri dari kementerian koordinator dan kementerian.</p>   | <p>4. <i>Ministries consist of coordinating ministry and departmental ministry.</i></p>   |
| <p>5. Setingkat Menteri terdiri dari Kejaksaan Agung, Tentara Nasional Indonesia, dan Kepolisian Negara Republik Indonesia</p>  | <p>5. <i>Ministerial Level Officials consist of, Attorney General, Indonesian National Defence Force, and Indonesian National Police.</i></p>   |
| <p>6. Lembaga Pemerintah Non</p>  | <p>6. <i>Non Ministerial Institutions consist</i></p>   |

## GOVERNMENT

Kementerian terdiri dari Arsip Nasional Republik Indonesia, Badan Intelijen Negara, Badan Kepegawaian Negara, Badan Kependudukan dan Keluarga Berencana Nasional, Badan Koordinasi Penanaman Modal, Badan Informasi Geospasial, Badan Meteorologi, Klimatologi, dan Geofisika, Badan Narkotika Nasional, Badan Nasional Penanggulangan Bencana, Badan Nasional Penanggulangan Terorisme, Badan Nasional Penempatan dan Perlindungan Tenaga Kerja Indonesia, Badan Pengawasan Obat dan Makanan, Badan Pengawasan Tenaga Nuklir, Badan Pengawasan Keuangan dan Pembangunan, Badan Pengkajian dan Penerapan Teknologi, Badan Pusat Statistik, Badan SAR Nasional, Badan Standardisasi Nasional, Badan Tenaga Nuklir Nasional, Lembaga Administrasi Negara, Lembaga Ilmu Pengetahuan Indonesia, Lembaga Ketahanan Nasional, Lembaga Kebijakan Pengadaan Barang/Jasa Pemerintah, Lembaga Penerbangan dan Antariksa Nasional, Lembaga Sandi Negara, dan Perpustakaan Nasional Republik Indonesia.

*of National Archive of the Republic of Indonesia, State Intelligence Board, National Civil Service Agency, National Population and Family Planning Board, Investment Coordinating Board, Geospatial Information Agency, Meteorology, Climatology, and Geophysics Agency, National Narcotics Agency, National Agency for Disaster Management, National Counter Terrorism Agency, The National Authority for The Placement and Protection of Indonesian Overseas Workers, National Agency of Drugs and Foods Control, Nuclear Energy Controlling Board, Audit and Development Supervising Agency, Agency for the Assessment and Application Technology, BPS-Statistics Indonesia, National Search and Rescue Agency, National Standardization Board, National Nuclear Energy Board, National Institute of Administration, National Institute of Science, National Resilience Institute, Government Procurement Policy Board, National Institute of Space and Aeronautics, National Crypto Agency, and National Library of Republic of Indonesia.*

7. **Realisasi Penerimaan dan Pengeluaran Pemerintah Provinsi** adalah realisasi/perhitungan APBD Provinsi pada tiap tahun anggaran.
  8. **Pendapatan Asli Daerah (PAD)** adalah pendapatan yang diperoleh daerah yang dipungut berdasarkan peraturan daerah sesuai dengan peraturan perundang-undangan, guna keperluan daerah yang bersangkutan dalam membiayai kegiatannya.
  9. **Dana Perimbangan** adalah dana yang bersumber dari pendapatan APBN yang dialokasikan kepada Daerah untuk mendanai kebutuhan daerah dalam rangka pelaksanaan desentralisasi.
  10. **Lain-lain Pendapatan yang Sah** adalah pendapatan lainnya dari pemerintah pusat dan atau dari instansi pusat, serta dari daerah lainnya.
7. **Actual revenue and expenditure of Provincial Government** is the realization/provincial budget calculations for every fiscal year.
  8. **Original Local Government Revenue** is revenue that withheld based on local regulations in accordance with the legislation, for the purposes of financing their activities.
  9. **Balanced Budget** is the fund coming from the state budget that allocated to regions to fund their needs in the context of decentralization.
  10. **Other Legal Revenue** is other income that coming from the central government and or from the central agencies, as well as from other local government.

**ULASAN****DESCRIPTION****Wilayah Administratif**

Kabupaten Ogan Komering Ulu Selatan sebelumnya merupakan bagian dari Kabupaten Ogan Komering Ulu. Kemudian, melalui Undang-undang Nomor 37 Tahun 2003, Ogan Komering Ulu Selatan dimekarkan menjadi sebuah kabupaten yang otonom. Sejak berdirinya Kabupaten Ogan Komering Ulu Selatan, telah terjadi perkembangan yang cukup signifikan dalam bidang pemerintahan, dimana pada awalnya terdiri dari 10 kecamatan. Pada tahun 2006 dimekarkan menjadi 16 kecamatan dan selanjutnya pada tahun 2007 dimekarkan kembali menjadi 19 kecamatan.

Secara administratif, Kabupaten Ogan Komering Ulu Selatan terdiri dari 19 kecamatan, yang terbagi menjadi 252 desa dan 7 kelurahan.

**Sumber Daya Manusia**

Pada tahun 2018, jumlah pegawai negeri sipil (PNS) di Kabupaten Ogan Komering Ulu Selatan adalah 5.273 orang, yang terdiri dari 2.402 laki-laki dan 2.871 perempuan. Dari jumlah tersebut, komposisi terbanyak menurut tingkat pendidikan adalah tingkat sarjana atau lulusan universitas, baik

**Administrative Area**

*Ogan Komering Ulu Selatan Regency area was previously a part of Ogan Komering Ulu Regency. Through State Law 37/2003, it was broaden into autonomous regency. Since the establishment, Ogan Komering Ulu Selatan's governmental system has experienced a significant development. Ogan Komering Ulu Selatan formerly consists of 10 Sub Districts. In 2006 it was broaden into 16 Sub Districts, and in 2007 it has become 19 Sub Districts.*

*Administratively, Ogan Komering Ulu Selatan Regency consist of 19 Sub Districts, which divided to 252 villages and 7 wards.*

**Human Resources**

*In 2018, the number of civil servants in Ogan Komering Ulu Selatan was 5,273 people, consist of 2,402 men and 2,871 women. From that number, the composition by educational level dominated by university graduates level, both stratum 1, stratum 2, or stratum 3. This group of educational level reached*

setara strata 1, strata 2, atau strata 3. Kelompok ini mencapai 3.083 orang atau 58,47 persen dari jumlah pegawai negeri sipil.

Berdasarkan kelompok jabatan, 811 orang atau 15,38 persen pegawai negeri sipil di Kabupaten Ogan Komering Ulu Selatan menempati jabatan struktural dari eselon V sampai eselon I.

### **Dewan Perwakilan Rakyat Daerah**

Jumlah wakil rakyat yang duduk pada lembaga legislatif, yaitu Dewan Perwakilan Rakyat Daerah (DPRD) sebanyak 40 orang, dengan 36 orang laki-laki dan 4 orang perempuan. Sebagian besar wakil rakyat pada lembaga ini memiliki pendidikan tertinggi SLTA Sederajat.

Secara organisasi, lembaga wakil rakyat tahun ini terdiri dari 6 fraksi, yaitu Fraksi Golongan Karya, Fraksi Hati Nurani Demokrat Indonesia, Fraksi Nasional Demokrat, Fraksi PDIP, Fraksi Gerindra, dan Fraksi PPP.

Dalam menjalankan fungsinya, DPRD Kabupaten Ogan Komering Ulu Selatan dibentuk 4 Komisi dan 1 Koordinator/Pimpinan DPRD Kabupaten Ogan Komering Ulu Selatan. Untuk komisi I (Pemerintahan) beranggota 8

*3,083 people or 58.47 percent of total civil servants.*

*Based on occupation type, 811 people or 15.38 percent of civil servants in Ogan Komering Ulu Selatan Regency was occupying structural level from fifth echelon to first echelon.*

### **The Regional House of Representative**

*Ogan Komering Ulu Selatan House of Representatives (DPRD) has 40 members, comprising 36 men and 4 women. Most of the members in these institutions have a high school degree background.*

*In an organizational structure, Ogan Komering Ulu Selatan House of Representatives (DPRD) this year consists of six fractions, named Golongan Karya Fraction, Hati Nurani Demokrat Indonesia Fraction, Nasional Demokrat Fraction, PDIP Fraction, Gerindra Fraction, and PPP Fraction.*

*To perform its duties, Ogan Komering Ulu Selatan House of Representatives (DPRD) formed 4 commissions and a Coordinator/Chief of Ogan Komering Ulu Selatan House of Representatives (DPRD). Commission I (Government)*

## GOVERNMENT

orang, komisi II (Ekonomi) beranggota 10 orang, komisi III (Keuangan) beranggota 10 orang, komisi IV (Pendidikan dan Kesejahteraan) beranggota 9 orang, dan 3 orang Koordinator/Pimpinan DPRD Ogan Komering Ulu Selatan.

*consists of 8 members, Commission II (Economic) consists of 10 members, Commission III (Fund) consists of 10 members, Commission IV (Education and Welfare) consists of 9 members, and 3 members for Coordinator/Chief Ogan Komering Ulu Selatan House of Representatives (DPRD).*

### **Kuangan Pemerintah Daerah**

Realisasi penerimaan pendapatan daerah Kabupaten Ogan Komering Ulu Selatan tahun 2018 mencapai 1.268,02 miliar rupiah. Bila dibandingkan dengan realisasi tahun sebelumnya yang senilai 1.222,28 miliar rupiah, realisasi penerimaan pemerintah kabupaten tahun 2018 ini mengalami peningkatan sekitar 3,74 persen.

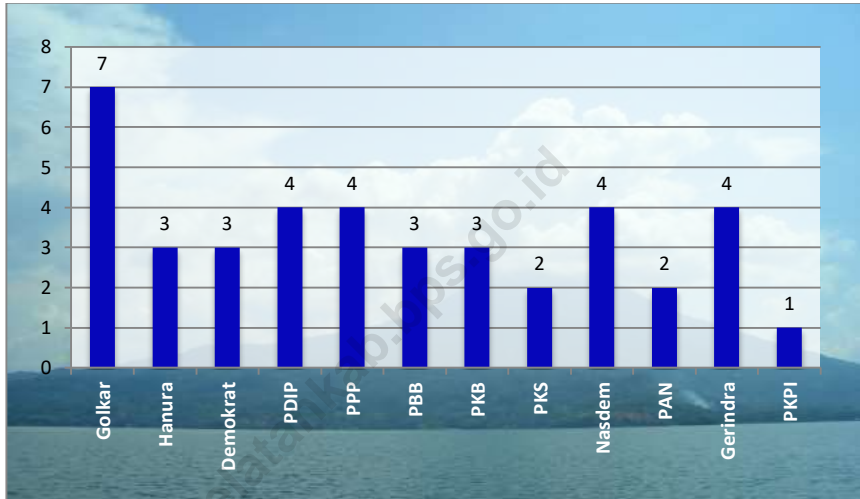
### **Local Government Finance**

*The realization of budgeted revenues of Ogan Komering Ulu Selatan Regency in 2018 was 1,268.02 billion rupiahs. Compared to realization of previous year which was 1,222.28 billion rupiahs, the realization of regency's government revenue rose by 3.74 percent.*

Sementara realisasi belanja daerah Kabupaten Ogan Komering Ulu Selatan tahun 2018 mencapai 1.228,09 miliar rupiah. Realisasi belanja ini mengalami peningkatan 1,17 persen dibandingkan tahun 2017 yang senilai 1.213,83 miliar rupiah.

*Meanwhile, the realization of budgeted expenditures of Ogan Komering Ulu Selatan Regency in 2018 was 1,228.09 billion rupiahs. This number rose by 1.17 percent from 2017 which was 1,213.83 billion rupiahs.*

**Gambar 2.** Jumlah Anggota Dewan Perwakilan Rakyat Daerah Menurut Partai Politik di Kabupaten Ogan Komering Ulu Selatan, 2018  
*Picture* **Representative Member of Local Parliament by Political Parties in Ogan Komering Ulu Selatan Regency, 2018**





## 2.1 WILAYAH ADMINISTRATIF/ADMINISTRATIVE AREA

**Tabel 2.1.1 Jumlah Desa<sup>1</sup> Menurut Kecamatan di Kabupaten Ogan Komerling Ulu Selatan, 2014-2018**  
**Number of Villages<sup>1</sup> by Sub District in Ogan Komerling Ulu Selatan Regency, 2014-2018**

	<b>Kecamatan Sub District</b>	<b>2014</b>	<b>2015</b>	<b>2016</b>	<b>2017</b>	<b>2018</b>
	(1)	(2)	(3)	(4)	(5)	(6)
1.	Mekakau Ilir	15	15	15	15	15
2.	Banding Agung	22	22	22	22	22
3.	Warkuk Ranau Selatan	16	16	16	16	16
4.	BPR Ranau Tengah	22	22	22	22	22
5.	Buay Pemaca	22	22	22	22	22
6.	Simpang	7	7	7	7	7
7.	Buana Pemaca	8	8	8	8	8
8.	Muaradua	14	14	14	14	14
9.	Buay Rawan	11	11	11	11	11
10.	Buay Sandang Aji	16	16	16	16	16
11.	Tiga Dihaji	8	8	8	8	8
12.	Buay Runjung	14	14	14	14	14
13.	Runjung Agung	9	9	9	9	9
14.	Kisam Tinggi	19	19	19	19	19
15.	Muaradua Kisam	18	18	18	18	18
16.	Kisam Ilir	9	9	9	9	9
17.	Pulau Beringin	13	13	13	13	13
18.	Sindang Danau	7	7	7	7	7
19.	Sungai Are	9	9	9	9	9
<b>Ogan Komerling Ulu Selatan</b>		<b>259</b>	<b>259</b>	<b>259</b>	<b>259</b>	<b>259</b>

Catatan/Notes: <sup>1</sup> Termasuk kelurahan dan Unit Pemukiman Transmigrasi (UPT)/Include Transmigration Settlement Unit

Sumber/Source: Peraturan Kepala Badan Pusat Statistik Nomor 29 Tahun 2018 Tanggal 15 Januari 2018 tentang Perubahan Atas Peraturan Kepala Badan Pusat Statistik Nomor 55 Tahun 2017 tentang Kode dan Nama Wilayah Kerja Statistik Tahun 2017/Chief Statistician Regulation Number 29/2018, January 15 2018, as a revision of Chief Statistician Regulation Number 55/2017 on Code and Name of Regional Level of Data Collection

**Tabel 2.1.2 Jumlah Desa, Kelurahan, Lingkungan, dan Dusun Menurut Kecamatan di Kabupaten Ogan Komering Ulu Selatan, 2018**  
**Table Number of Villages and Subvillages by Sub District in Ogan Komering Ulu Selatan Regency, 2018**

	<b>Kecamatan Sub District</b>	<b>Desa Village</b>	<b>Kelurahan Village</b>	<b>Lingkungan Subvillage</b>	<b>Dusun Subvillage</b>
	(1)	(2)	(3)	(4)	(5)
1.	Mekakau Ilir	15	0	0	84
2.	Banding Agung	21	1	8	117
3.	Warkuk Ranau Selatan	16	0	0	104
4.	BPR Ranau Tengah	21	1	8	91
5.	Buay Pemaca	22	0	0	155
6.	Simpang	7	0	0	26
7.	Buana Pemaca	8	0	0	37
8.	Muaradua	9	5	48	48
9.	Buay Rawan	11	0	0	63
10.	Buay Sandang Aji	16	0	0	68
11.	Tiga Dihaji	8	0	0	53
12.	Buay Runjung	14	0	0	63
13.	Runjung Agung	9	0	0	43
14.	Kisam Tinggi	19	0	0	91
15.	Muaradua Kisam	18	0	0	71
16.	Kisam Ilir	9	0	0	35
17.	Pulau Beringin	13	0	0	70
18.	Sindang Danau	7	0	0	42
19.	Sungai Are	9	0	0	51
	<b>Ogan Komering Ulu Selatan</b>	<b>252</b>	<b>7</b>	<b>64</b>	<b>1 312</b>

Sumber/Source: Dinas Pemberdayaan Masyarakat dan Pemerintahan Desa Kabupaten Ogan Komering Ulu Selatan/Village Government and People Empowerment Office of Ogan Komering Ulu Selatan Regency

## 2.2 SUMBER DAYA MANUSIA/HUMAN RESOURCES

**Tabel 2.2.1 Jumlah Pegawai Negeri Sipil Menurut Jabatan dan Jenis Kelamin di Kabupaten Ogan Komering Ulu Selatan, 2017 dan 2018**  
**Number of Civil Servants by Occupation and Sex in Ogan Komering Ulu Selatan Regency, 2107 and 2018**

Jabatan Echelon Status	2017			2018		
	Laki-Laki Male	Perempuan Female	Jumlah Total	Laki-Laki Male	Perempuan Female	Jumlah Total
(1)	(2)	(3)	(4)	(5)	(6)	(7)
Fungsional Tertentu <i>Specific Functional</i>	867	1 619	2 486	773	1 605	2 378
Fungsional Umum/Staf <i>General Functional</i>	1 096	855	1 951	1 054	928	1 982
Struktural/ <i>Structural</i>						
Eselon I/ <i>1<sup>st</sup> Echelon</i>	0	0	0	0	0	0
Eselon II/ <i>2<sup>nd</sup> Echelon</i>	25	3	28	24	3	27
Eselon III/ <i>3<sup>rd</sup> Echelon</i>	139	32	171	139	31	170
Eselon IV/ <i>4<sup>th</sup> Echelon</i>	379	226	605	369	239	608
Eselon V/ <i>5<sup>th</sup> Echelon</i>	5	1	6	5	1	6
CPNS	9	81	90	38	64	102
<b>Jumlah/Total</b>	<b>2 520</b>	<b>2 817</b>	<b>5 337</b>	<b>2 402</b>	<b>2 871</b>	<b>5 273</b>

Sumber/Source: Badan Kepegawaian dan Pengembangan SDM Kabupaten Ogan Komering Ulu Selatan/*Civil Service and Human Resource Development Office of Ogan Komering Ulu Selatan Regency*

**Tabel 2.2.2 Jumlah Pegawai Negeri Sipil Menurut Tingkat Pendidikan dan Jenis Kelamin di Kabupaten Ogan Komering Ulu Selatan, 2017 dan 2018**  
***Number of Civil Servants by Educational Level and Sex in Ogan Komering Ulu Selatan Regency, 2107 and 2018***

Tingkat Pendidikan <i>Educational Level</i>	2017			2018		
	Laki-Laki <i>Male</i>	Perempuan <i>Female</i>	Jumlah <i>Total</i>	Laki-Laki <i>Male</i>	Perempuan <i>Female</i>	Jumlah <i>Total</i>
(1)	(2)	(3)	(4)	(5)	(6)	(7)
Sampai dengan SD <i>Up to Primary School</i>	10	0	10	7	0	7
SLTP/Sederajat <i>General/Vocational Junior High School</i>	41	5	46	22	2	24
SMA/Sederajat <i>General/Vocational Senior High School</i>	933	826	1 759	774	613	1 387
Diploma I, II/Akta I, II <i>Diploma I, II/Akta i, II</i>	193	262	455	96	170	266
Diploma III/Akta III/ Sarjana Muda <i>Diploma III/Akta III/Bachelor</i>	121	403	524	100	406	506
Tingkat Sarjana/Doktor/Ph.d <i>University Graduates</i>	1 222	1321	2 543	1 403	1 680	3 083
<b>Jumlah/Total</b>	<b>2 520</b>	<b>2 817</b>	<b>5 337</b>	<b>2 402</b>	<b>2 871</b>	<b>5 273</b>

Sumber/Source: Badan Kepegawaian dan Pengembangan SDM Kabupaten Ogan Komering Ulu Selatan/Civil Service and Human Resource Development Office of Ogan Komering Ulu Selatan Regency

**Tabel 2.2.3 Jumlah Pegawai Negeri Sipil Menurut Tingkat Kepangkatan dan Jenis Kelamin di Kabupaten Ogan Komering Ulu Selatan, 2017 dan 2018**  
**Number of Civil Servants by Hierarchy and Sex in Ogan Komering Ulu Selatan Regency, 2107 and 2018**

Pangkat/Golongan/Ruang Hierarchy	2017			2018		
	Laki-Laki Male	Perempuan Female	Jumlah Total	Laki-Laki Male	Perempuan Female	Jumlah Total
(1)	(2)	(3)	(4)	(5)	(6)	(7)
1. I/a (Juru Muda)	1	0	1	1	0	1
2. I/b (Juru Muda Tingkat I)	1	0	1	0	0	0
3. I/c (Juru)	13	2	15	9	0	9
4. I/d (Juru Tingkat I)	10	1	11	9	2	11
<b>Golongan I/Range I</b>	<b>25</b>	<b>3</b>	<b>28</b>	<b>19</b>	<b>2</b>	<b>21</b>
5. II/a (Pengatur Muda)	121	97	218	64	37	101
6. II/b (Pengatur Muda Tingkat I)	194	118	312	153	87	240
7. II/c (Pengatur)	383	425	808	357	319	676
8. II/d (Pengatur Tingkat I)	94	220	314	128	232	360
<b>Golongan II/Range II</b>	<b>792</b>	<b>860</b>	<b>1 652</b>	<b>702</b>	<b>675</b>	<b>1 377</b>
9. III/a (Penata Muda)	637	471	1 108	360	610	970
10. III/b (Penata Muda Tingkat I)	358	434	792	374	533	907
11. III/c (Penata)	237	262	499	323	363	686
12. III/d (Penata Tingkat I)	264	250	514	268	278	546
<b>Golongan III/Range III</b>	<b>1 496</b>	<b>1 417</b>	<b>2 913</b>	<b>1 325</b>	<b>1 784</b>	<b>3 109</b>
13. IV/a (Pembina)	268	290	558	207	229	436
14. IV/b (Pembina Tingkat I)	92	80	172	133	179	312
15. IV/c (Pembina Utama Muda)	12	1	13	15	2	17
16. IV/d (Pembina Utama Madya)	1	0	1	1	0	1
17. IV/e (Pembina Utama)	0	0	0	0	0	0
<b>Golongan IV/Range IV</b>	<b>373</b>	<b>371</b>	<b>744</b>	<b>356</b>	<b>410</b>	<b>766</b>
<b>Jumlah/Total</b>	<b>2 686</b>	<b>2 651</b>	<b>5 337</b>	<b>2 402</b>	<b>2 871</b>	<b>5 273</b>

Sumber/Source: Badan Kepegawaian dan Pengembangan SDM Kabupaten Ogan Komering Ulu Selatan/Civil Service and Human Resource Development Office of Ogan Komering Ulu Selatan Regency

**Tabel 2.2.4 Jumlah Pegawai Negeri Sipil Menurut Dinas/Instansi Pemerintah dan Jenis Kelamin di Kabupaten Ogan Komering Ulu Selatan, 2018**  
***Number of Civil Servants by Institution/Office and Sex in Ogan Komering Ulu Selatan Regency, 2018***

Dinas/Instansi Pemerintahan <i>Institution/Office</i>	Jenis Kelamin/Sex		
	Laki-Laki <i>Male</i>	Perempuan <i>Female</i>	Jumlah <i>Total</i>
(1)	(2)	(3)	(4)
1. Sekretariat Daerah	96	43	139
2. Sekretariat KORPRI	3	4	7
3. Sekretariat DPRD	25	20	45
4. Satuan Polisi Pamong Praja dan Pemadam Kebakaran	49	6	55
5. Rumah Sakit Umum Daerah	33	64	97
6. Kantor Layanan Pengadaan	31	7	38
7. Kantor Kesatuan Bangsa, Politik, dan Perlindungan Masyarakat	13	11	24
8. Inspektorat Kabupaten	25	16	41
9. Dinas Tenaga Kerja dan Transmigrasi	22	14	36
10. Dinas Sosial	18	22	40
11. Dinas Perumahan dan Pemukiman	28	18	46
12. Dinas Pertanian	80	42	122
13. Dinas Perpustakaan dan Kearsipan	14	15	29
14. Dinas Peternakan dan Perikanan	23	14	37
15. Dinas Perhubungan	57	7	64
16. Dinas Pengendalian Penduduk, KB, PP, dan Perlindungan Anak	13	18	31
17. Dinas Pendidikan	971	1 629	2 600
18. Dinas Penanaman Modal dan Pelayanan Perizinan Terpadu Satu Pintu	17	17	34
19. Dinas Pemuda dan Olahraga	9	10	19
20. Dinas Pemberdayaan Masyarakat dan Pemerintahan Desa	20	12	32
<b>Sub Jumlah/Sub Total</b>	<b>1 547</b>	<b>1 989</b>	<b>3 536</b>

Lanjutan Tabel/*Continued Tabel 2.2.4*

Dinas/Instansi Pemerintahan <i>Institution/Office</i>	Jenis Kelamin/Sex		
	Laki-Laki <i>Male</i>	Perempuan <i>Female</i>	Jumlah <i>Total</i>
(1)	(2)	(3)	(4)
Sub Jumlah/ <i>Sub Total</i>	1 547	1 989	3 536
21. Dinas Pekerjaan Umum dan Tata Ruang	79	16	95
22. Dinas Pariwisata dan Kebudayaan	34	25	59
23. Dinas Lingkungan Hidup	19	9	28
24. Dinas Koperasi dan UKM, Perindustrian dan Perdagangan	16	25	41
25. Dinas Komunikasi dan Informatika	14	17	31
26. Dinas Ketahanan Pangan	15	7	22
27. Dinas Kesehatan	138	513	651
28. Dinas Kependudukan	10	18	28
29. Badan Kepegawaian dan Pengembangan SDM	22	25	47
30. Badan Perencanaan Pembangunan Daerah, Penelitian dan Pengembangan	25	22	47
31. Badan Pengelolaan Keuangan dan Aset Daerah	27	25	52
32. Badan Pengelola Pajak dan Retribusi Daerah	23	24	47
33. Badan Penanggulangan Bencana Daerah	14	5	19
34. Kantor Kecamatan dan Kelurahan	419	151	570
<b>Jumlah/Total</b>	<b>2 402</b>	<b>2 871</b>	<b>5 273</b>

Sumber/*Source*: Badan Kepegawaian dan Pengembangan SDM Kabupaten Ogan Komering Ulu Selatan/*Civil Service and Human Resource Development Office of Ogan Komering Ulu Selatan Regency*

**Tabel 2.2.5 Jumlah Pegawai Negeri Sipil Menurut Kecamatan dan Jenis Kelamin di Kabupaten Ogan Komering Ulu Selatan, 2018**  
**Table Number of Civil Servants by Sub District and Sex in Ogan Komering Ulu Selatan Regency, 2018**

Kecamatan Sub District	Jenis Kelamin/Sex		
	Laki-Laki Male	Perempuan Female	Jumlah Total
(1)	(2)	(3)	(4)
1. Mekakau Ilir	17	4	21
2. Banding Agung	37	15	52
3. Warkuk Ranau Selatan	24	5	29
4. BPR Ranau Tengah	35	12	47
5. Buay Pemaca	14	11	25
6. Simpang	22	11	33
7. Buana Pemaca	21	2	23
8. Muaradua	22	37	59
9. Buay Rawan	26	4	30
10. Buay Sandang Aji	34	10	44
11. Tiga Dihaji	19	1	20
12. Buay Runjung	25	7	32
13. Runjung Agung	15	5	20
14. Kisam Tinggi	28	8	36
15. Muaradua Kisam	26	8	34
16. Kisam Ilir	13	3	16
17. Pulau Beringin	16	2	18
18. Sindang Danau	13	2	15
19. Sungai Are	12	4	16
<b>Jumlah/Total</b>	<b>419</b>	<b>151</b>	<b>570</b>

Sumber/Source: Badan Kepegawaian dan Pengembangan SDM Kabupaten Ogan Komering Ulu Selatan/Civil Service and Human Resource Development Office of Ogan Komering Ulu Selatan Regency



### 2.3 DEWAN PERWAKILAN RAKYAT DAERAH THE REGIONAL HOUSE OF REPRESENTATIVE

**Tabel 2.3.1** Jumlah Anggota Dewan Perwakilan Rakyat Daerah Menurut Partai Politik dan Jenis Kelamin di Kabupaten Ogan Komering Ulu Selatan, 2018  
*Number of Representative Member of Local Parliament by Political Party and Sex in Ogan Komering Ulu Selatan Regency, 2018*

	Partai Politik <i>Political Parties</i>	Jenis Kelamin/Sex		
		Laki-Laki <i>Male</i>	Perempuan <i>Female</i>	Jumlah <i>Total</i>
	(1)	(2)	(3)	(4)
1.	Partai Golongan Karya	5	2	7
2.	Partai Hanura	3	0	3
3.	Partai Demokrat	3	0	3
4.	PDI Perjuangan	4	0	4
5.	Partai Persatuan Pembangunan	4	0	4
6.	Partai Bulan Bintang	3	0	3
7.	Partai Kebangkitan Bangsa	3	0	3
8.	Partai Keadilan Sejahtera	2	0	2
9.	Partai Nasional Demokrat	4	0	4
10.	Partai Amanat Nasional	2	0	2
11.	Partai Gerindra	3	1	4
12.	Partai Keadilan dan Persatuan Indonesia	0	1	1
	<b>Jumlah/Total</b>	<b>36</b>	<b>4</b>	<b>40</b>

Sumber/Source: DPRD Kabupaten Ogan Komering Ulu Selatan/House of Parliament of Ogan Komering Ulu Selatan Regency

**Tabel 2.3.2 Jumlah Anggota Dewan Perwakilan Rakyat Daerah Menurut Tingkat Pendidikan dan Jenis Kelamin di Kabupaten Ogan Komering Ulu Selatan, 2018**  
***Number of Representative Member of Local Parliament by Educational Level and Sex in Ogan Komering Ulu Selatan Regency, 2018***

Tingkat Pendidikan <i>Educational Level</i>	Jenis Kelamin/Sex		
	Laki-Laki <i>Male</i>	Perempuan <i>Female</i>	Jumlah <i>Total</i>
(1)	(2)	(3)	(4)
Kurang dari SMA/Sederajat <i>Under General/Vocational Senior High School</i>	0	0	0
SMA/Sederajat <i>General/Vocational Senior High School</i>	18	2	20
Diploma I, II, III <i>Diploma I, II, III/Bachelor</i>	0	0	0
Diploma IV/S1 <i>Diploma IV/University Graduates</i>	14	1	15
S2 dan S3 <i>Magister and Doctor/Ph.D</i>	4	1	5
<b>Jumlah/Total</b>	<b>36</b>	<b>4</b>	<b>40</b>

Sumber/Source: DPRD Kabupaten Ogan Komering Ulu Selatan/House of Parliament of Ogan Komering Ulu Selatan Regency

**Tabel 2.3.3** Jumlah Anggota Dewan Perwakilan Rakyat Daerah Menurut Kelompok Umur dan Jenis Kelamin di Kabupaten Ogan Komering Ulu Selatan, 2018  
*Number of Representative Member of Local Parliament by Age Group and Sex in Ogan Komering Ulu Selatan Regency, 2018*

Kelompok Umur <i>Age Group</i>	Jenis Kelamin/Sex		
	Laki-Laki <i>Male</i>	Perempuan <i>Female</i>	Jumlah <i>Total</i>
(1)	(2)	(3)	(4)
21 – 35	2	0	2
36 – 49	26	3	29
50 – 59	6	0	6
60 +	2	1	3
<b>Jumlah/Total</b>	<b>36</b>	<b>4</b>	<b>40</b>

Sumber/Source: DPRD Kabupaten Ogan Komering Ulu Selatan/House of Parliament of Ogan Komering Ulu Selatan Regency

## 2.4 KEUANGAN PEMERINTAH DAERAH/LOCAL GOVERNMENT FINANCE

**Tabel 2.4.1 Realisasi Pendapatan Pemerintah Kabupaten Ogan Komering Ulu Selatan Menurut Jenis Pendapatan (ribu rupiah), 2017 dan 2018**  
**Actual Revenues of Government of Ogan Komering Ulu Selatan Regency by Source of Revenues (thousand rupiahs), 2017 and 2018**

Jenis Pendapatan Source of Revenues		2017	2018 <sup>1</sup>
(1)		(2)	(3)
<b>1.</b>	<b>Pendapatan Asli Daerah (PAD) Original Local Government Revenues</b>	<b>89 517 652,59</b>	<b>42 882 716,75</b>
1.1	Hasil Pajak Daerah/ <i>Income of Local Taxes</i>	12 125 894,09	13 053 743,86
1.2	Hasil Retribusi Daerah/ <i>Income of Retributions</i>	3 792 382,05	5 260 553,92
1.3	Hasil Pengelolaan Kekayaan Daerah yang Dipisahkan <i>Income of Management of Separated Regional Government Wealth</i>	3 429 985,48	3 405 078,32
1.4	Lain-Lain Pendapatan Asli Daerah yang Sah <i>Other Original Local Government Revenues</i>	70 169 390,97	21 163 340,65
<b>2.</b>	<b>Dana Perimbangan/<i>Balanced Budget</i></b>	<b>871 408 759,45</b>	<b>907 387 324,80</b>
2.1	Bagi Hasil Pajak/Bagi Hasil Bukan Pajak <i>Tax Sharing/Non Tax Sharing</i>	117 599 317,99	132 330 559,86
2.2	Dana Alokasi Umum (DAU)/ <i>General Allocation Funds</i>	585 269 591,00	598 063 061,00
2.3	Dana Alokasi Khusus (DAK)/ <i>Special Allocation Funds</i>	168 539 850,46	176 993 703,94
<b>3.</b>	<b>Lain-Lain Pendapatan Daerah yang Sah Other Legal Local Revenues</b>	<b>261 349 601,02</b>	<b>317 746 364,78</b>
3.1	Pendapatan Hibah/ <i>Grants</i>	21 964 193,70	48 850 926,02
3.2	Dana Darurat/ <i>Emergency Funds</i>	0,00	0,00
3.3	Dana Bagi Hasil Pajak dari Provinsi dan Pemerintah Daerah Lainnya/ <i>Tax Sharing from Province and Other Local Governments</i>	37 321 323,78	52 549 018,92
3.4	Dana Penyesuaian dan Otonomi Daerah <i>Autonomous Region and Balancing Funds</i>	0,00	0,00
3.5	Bantuan Keuangan dari Provinsi atau Pemerintah Daerah Lainnya/ <i>Financial Assistance from Province and Other Local Governments</i>	2 135 097,30	3 919 703,84
3.6	Dana Desa/ <i>Village Funds</i>	0,00	0,00
3.7	Lainnya/ <i>Other Funds</i>	199 928 986,24	212 426 716,00
<b>Jumlah/Total</b>		<b>1 222 276 013,06</b>	<b>1 268 016 406,33</b>

Catatan/Note: <sup>1</sup> Data APBD

Sumber/Source: Survei Statistik Keuangan Daerah/*Financial Statistics of Provincial Government Survey*

**Tabel 2.4.2 Realisasi Belanja Pemerintah Kabupaten Ogan Komering Ulu Selatan Menurut Jenis Belanja (ribu rupiah), 2017 dan 2018**  
**Table Actual Expenditures of Government of Ogan Komering Ulu Selatan Regency by Source of Expenditures (thousand rupiahs), 2017 and 2018**

Jenis Belanja Source of Expenditures		2017	2018 <sup>1</sup>
(1)		(3)	(4)
<b>1.</b>	<b>Belanja Tidak Langsung/Indirect Expenditure</b>	<b>602 409 066,13</b>	<b>623 056 439,60</b>
1.1	Belanja Pegawai/Employees Expenditure	370 210 887,36	378 468 800,74
1.2	Belanja Bunga/Interest Expenditure	0,00	0,00
1.3	Belanja Subsidi/Subsidy Expenditure	0,00	0,00
1.4	Belanja Hibah/Grant Expenditure	6 371 600,00	11 046 000,00
1.5	Belanja Bantuan Sosial/Social Assistance Expenditure	598 365,00	582 420,00
1.6	Belanja Bagi Hasil Kepada Provinsi/Kabupaten/Kota dan Pemerintah Desa/Sharing Expenditure for Province/Regency/Municipality and Village Government	0,00	0,00
1.7	Belanja Bantuan Keuangan Kepada Provinsi/Kabupaten/Kota dan Pemerintah Desa/Financial Assistance Expenditure for Province/Regency/Municipality and Village Government	224 815 777,77	232 777 966,36
1.8	Belanja Tidak Terduga/Unpredicted Expenditure	412 436,00	181 252,50
<b>2.</b>	<b>Belanja Langsung/Direct Expenditure</b>	<b>611 418 231,09</b>	<b>605 036 258,26</b>
2.1	Belanja Pegawai/ Employees Expenditure	24 879 823,25	24 619 188,15
2.2	Belanja Barang dan Jasa/Goods and Services Expenditure	293 604 966,90	268 811 543,98
2.3	Belanja Modal/Capital Expenditure	292 933 440,94	311 605 526,13
<b>Jumlah/Total</b>		<b>1 213 827 297,22</b>	<b>1 228 092 697,86</b>

Catatan/Note: <sup>1</sup> Data APBD

Sumber/Source: Survei Statistik Keuangan Daerah/Financial Statistics of Provincial Government Survey

# 3

## **PENDUDUK DAN KETENAGAKERJAAN *POPULATION AND EMPLOYMENT***

<https://okuselatankab.kemendagri.go.id>



**PENJELASAN TEKNIS**

1. Sumber utama data kependudukan adalah sensus penduduk yang dilaksanakan setiap sepuluh tahun sekali. Sensus penduduk telah dilaksanakan sebanyak enam kali sejak Indonesia merdeka, yaitu tahun 1961, 1971, 1980, 1990, 2000, dan 2010.

Di dalam sensus penduduk, pencacahan dilakukan terhadap seluruh penduduk yang berdomisili di wilayah teritorial Indonesia termasuk warga negara asing kecuali anggota korps diplomatik negara sahabat beserta keluarganya.

Metode pengumpulan data dalam sensus dilakukan dengan wawancara antara petugas sensus dengan responden dan juga melalui *e-census*. Pencatatan penduduk menggunakan konsep usual residence, yaitu konsep di mana penduduk biasa bertempat tinggal. Bagi penduduk yang bertempat tinggal tetap dicacah di mana mereka biasa tinggal, sedangkan untuk penduduk yang tidak bertempat tinggal tetap dicacah di tempat di mana mereka ditemukan petugas sensus pada malam 'Hari Sensus'. Termasuk penduduk yang tidak bertempat tinggal tetap adalah

**TECHNICAL NOTES**

1. *The main source of demographic data is population census, which is conducted every ten years. Population Census has been conducted six times since Indonesia's independence: 1961, 1971, 1980, 1990, 2000, and 2010.*

*The population census enumerates all residents who domicile in the entire territory of Indonesia including foreign citizens except the diplomatic corps members and their families.*

*The method of data collection in a population census involves interviewing respondents and conducting e-census. Enumeration of the population uses the concept of "usual residence", which is the concept of "places where people usually live". De jure was applied to the permanent residents, while de facto was applied to non-permanent residents. The permanent residents were enumerated in place where they normally live; the non-permanent residents were enumerated where they were found by the enumerators, on the night of 'Census Date'. The non-permanent residents include homeless people, ship crew, boat people, remote area community, and internally displaced*



tuna wisma, awak kapal berbendera Indonesia, penghuni perahu/rumah apung, masyarakat terpencil/terasing, dan pengungsi. Bagi mereka yang mempunyai tempat tinggal tetap dan sedang bepergian ke luar wilayah lebih dari enam bulan, tidak dicacah di tempat tinggalnya, tetapi dicacah di tempat tujuannya.

Untuk tahun yang tidak dilaksanakan sensus penduduk, data kependudukan diperoleh dari hasil proyeksi penduduk. Proyeksi penduduk merupakan suatu perhitungan ilmiah yang didasarkan pada asumsi dari komponen-komponen perubahan penduduk, yaitu kelahiran, kematian, dan migrasi. Proyeksi penduduk Indonesia 2010–2035 menggunakan data dasar penduduk hasil SP2010.

2. **Penduduk Indonesia** adalah semua orang yang berdomisili di wilayah teritorial Indonesia selama 6 bulan atau lebih dan atau mereka yang berdomisili kurang dari 6 bulan tetapi bertujuan menetap.
3. **Laju pertumbuhan penduduk** adalah angka yang menunjukkan persentase penambahan penduduk dalam jangka waktu tertentu.

*persons. Those who had permanent residence and had been travelling away from their home for six months or more were not enumerated in their permanent place, but in the place where they were during the census.*

*For the periods where the population census is not conducted, population projection is done to estimate population during those years. The population projection is an estimate based on the demographic components, such as birth, death, and migration. Indonesia's 2010–2035 population projection used the 2010 Population Census as the base population.*

2. **The population of Indonesia** are all residents of the entire territory of Indonesia who have stayed for six months or longer, and those who intended to stay more than six months even though their length of stay is less than six months.
3. **The growth rate of population** is the numbers that show percentage of population growth within a specified period.

4. **Kepadatan penduduk** adalah rasio banyaknya penduduk per kilometer persegi.
5. **Rasio jenis kelamin** adalah perbandingan antara penduduk laki-laki dan penduduk perempuan pada suatu wilayah dan waktu tertentu. Biasanya dinyatakan dengan banyaknya penduduk laki-laki untuk 100 penduduk perempuan.
6. **Distribusi penduduk** adalah pola persebaran penduduk di suatu wilayah, baik berdasarkan batas-batas geografis maupun berdasarkan batas-batas administrasi pemerintahan.
7. **Komposisi penduduk** adalah pola persebaran penduduk menurut karakteristiknya, contoh: penduduk menurut kelompok umur, penduduk menurut jenis kelamin
8. **Rumah tangga** adalah seseorang atau sekelompok orang yang mendiami sebagian atau seluruh bangunan fisik/sensus dan biasanya tinggal bersama serta pengelolaan makan dari satu dapur. Yang dimaksud makan dari satu dapur adalah jika pengurusan kebutuhan sehari-harinya dikelola bersama-sama menjadi satu.
4. ***Population density** is ratio of population per square kilometre.*
5. ***Sex ratio** is the ratio of male's population to female's population in a given area and time, usually expressed as the number of males for every 100 females.*
6. ***Population distribution** is the pattern of population distribution in an area, either by geographic boundaries or by government administrative boundaries.*
7. ***Population composition** is the pattern of population distribution by its characteristics, example: population by age group, population by sex*
8. ***Household** is an individual or group of people living in a physical/census building unit or part of it and usually commit on a common provision for food and other essentials of living. Common provision for food means one organising daily needs for all of household members.*

## POPULATION AND EMPLOYMENT

9. **Anggota rumah tangga** adalah semua orang yang biasanya bertempat tinggal di suatu rumah tangga, baik yang berada di rumah pada waktu pencacahan maupun yang sementara tidak ada.
9. **Household member** are those who usually lives in a household regardless of their location at the time of enumeration.
10. **Rata-rata anggota rumah tangga** adalah angka yang menunjukkan rata-rata jumlah anggota rumah tangga per rumah tangga.
10. **Average household size** is the average number of household members per household.
11. Istilah migrasi seumur hidup disebut bila provinsi tempat tinggal seseorang pada saat pencacahan berbeda dengan provinsi tempat lahirnya.
11. **Lifetime migration terminology** if someone's province of residence at the time of enumeration was different from his/her province of birthplace.
12. Istilah migrasi risen disebut bila provinsi tempat tinggal seseorang pada saat pencacahan berbeda dengan provinsi tempat tinggalnya 5 tahun yang lalu.
12. **Recent migration terminology** if someone's province of residence at the time of enumeration was different from his/her province of residence 5 years ago.
13. **Penduduk usia kerja** adalah penduduk yang berumur 15 tahun ke atas.
13. **Working age population** is persons of 15 years and over.
14. **Angkatan kerja** adalah penduduk usia kerja (15 tahun ke atas) yang bekerja, punya pekerjaan namun sementara tidak bekerja, dan pengangguran.
14. **Labour force or economically active** are persons of 15 years and over, who in the previous week were working, temporarily absent from work but having jobs, and unemployment.

15. **Bekerja** adalah kegiatan ekonomi yang dilakukan oleh seseorang dengan maksud memperoleh atau membantu memperoleh pendapatan atau keuntungan dan lamanya bekerja paling sedikit 1 jam secara terus menerus dalam seminggu yang lalu (termasuk pekerja keluarga tanpa upah yang membantu dalam suatu usaha/kegiatan ekonomi).
15. **Working** is economic activity conducted by a person and intended to earn income by doing work or helping to do work at least one hour continuously during the reference week (including unpaid family worker/s for any economic activity).
16. **Jumlah jam kerja seluruhnya** adalah jumlah jam kerja yang digunakan untuk bekerja (tidak termasuk jam kerja istirahat resmi dan jam kerja yang digunakan untuk hal-hal di luar pekerjaan).
16. **Total working hours** is the total hours spent by an employee to perform all jobs (excluding the time used for other activities which are not classified as work).
17. **Lapangan usaha** adalah bidang kegiatan dari pekerjaan/tempat bekerja di mana seseorang bekerja. Klasifikasi lapangan usaha mengikuti Klasifikasi Baku Lapangan Usaha Indonesia (KBLI) dalam 1 digit.
17. **Industry** is field of a person's activity or establishment. The classification of industries follows the Indonesia Standard Industrial Classification (KBLI) in one digit.
18. **Status pekerjaan** adalah kedudukan seseorang dalam unit usaha/kegiatan dalam melakukan pekerjaan.
18. **Employment status** is the status of a person at his place of work or establishment where he was employed.
19. **Berusaha sendiri tanpa dibantu orang lain** adalah bekerja atau berusaha dengan menanggung risiko secara ekonomis, yaitu
19. **Own-account worker** is a person who works at his own risk without assisted by paid per mount worker or unpaid worker include technical

## POPULATION AND EMPLOYMENT

dengan tidak kembalinya ongkos produksi yang telah dikeluarkan dalam rangka usahanya tersebut, serta tidak menggunakan pekerja dibayar maupun pekerja tak dibayar, termasuk yang sifat pekerjaannya memerlukan teknologi atau keahlian khusus.

20. **Berusaha dibantu buruh tidak tetap/buruh tidak dibayar** adalah bekerja atau berusaha atas risiko sendiri, dan menggunakan buruh/pekerja tak dibayar dan atau buruh/pekerja tidak tetap.

21. **Berusaha dibantu buruh tetap/buruh dibayar** adalah berusaha atas risiko sendiri dan mempekerjakan paling sedikit satu orang buruh/pekerja tetap yang dibayar.

22. **Buruh/karyawan/pegawai** adalah seseorang yang bekerja pada orang lain atau instansi/kantor/perusahaan secara tetap dengan menerima upah/gaji baik berupa uang maupun barang. Buruh yang tidak mempunyai majikan tetap, tidak digolongkan sebagai buruh/karyawan, tetapi sebagai pekerja bebas. Seseorang dianggap memiliki majikan tetap jika memiliki 1 (satu) majikan (orang/rumah tangga) yang sama dalam sebulan

*job or skill job.*

20. **Employer assisted by temporary workers/unpaid worker** is a person who works at his own risk and assisted by temporary worker/unpaid worker.

21. **Employer assisted by permanent workers/paid workers** is a person who his business at her/his owns risks at least one assisted by paid permanent worker.

22. **Employee** is a person who work permanently for other people or institution/office/company and gains some money/cash or goods as wage/salary. Labour who have no permanent employer is not categorized as a labourer/worker/employee but casual worker. A labourer in general is considered to have a permanent employer if he has the same employer during the past month, particularly for building construction sector is 3 months. If

terakhir, khusus pada sektor bangunan batasannya tiga bulan. Apabila majikannya instansi/ lembaga, boleh lebih dari satu.

*the employer is an institution, more than 1 (one) employer is allowed.*

23. **Pekerja bebas** adalah seseorang yang bekerja pada orang lain/majikan/institusi yang tidak tetap (lebih dari 1 majikan dalam sebulan terakhir) di usaha pertanian baik berupa usaha rumah tangga maupun bukan usaha rumah tangga, ataupun di nonpertanian atas dasar balas jasa dengan menerima upah atau imbalan baik berupa uang maupun barang, dan baik dengan sistem pembayaran harian maupun borongan

23. **Casual employee** is a person who does not work permanently for other people/employer/ institution (more than 1 employer during the last 1 month) in agricultural sector, either home industry or not home industry, or in non-agricultural sector based on remuneration paid with money or goods, and based on daily or contact payment system.

24. **Pekerja tak dibayar** adalah seseorang yang bekerja membantu usaha untuk memperoleh penghasilan/keuntungan yang dilakukan oleh salah seorang anggota rumah tangga atau bukan anggota rumah tangga tanpa mendapat upah/gaji baik berupa uang maupun barang.

24. **Unpaid worker** is a person who intended to work without pay either with money or good, in an establishment run by other members of the family, relative or neighbour.

**ULASAN**

**DESCRIPTION**

**Penduduk**

Penduduk Kabupaten Ogan Komering Ulu Selatan berdasarkan proyeksi penduduk tahun 2018 sebanyak 357.105 jiwa yang terdiri atas 186.977 jiwa penduduk laki-laki dan 170.128 jiwa penduduk perempuan. Dibandingkan dengan proyeksi jumlah penduduk tahun 2017, penduduk Kabupaten Ogan Komering Ulu Selatan mengalami pertumbuhan sebesar 1,18 persen. Jika dibandingkan dengan jumlah penduduk tahun 2010, dimana penduduk Kabupaten Ogan Komering Ulu Selatan berjumlah 318.428 jiwa, maka pertumbuhan penduduk sampai tahun 2018 ini mencapai 11,80 persen.

Sementara itu, besarnya angka rasio jenis kelamin tahun 2018 penduduk laki-laki terhadap penduduk perempuan adalah 109,90. Hal ini menunjukkan bahwa jumlah penduduk laki-laki di Kabupaten Ogan Komering Ulu Selatan lebih banyak daripada jumlah penduduk perempuan, dimana pada setiap 100 penduduk perempuan terdapat 110 penduduk laki-laki.

Kepadatan penduduk di Kabupaten Ogan Komering Ulu Selatan tahun 2018 mencapai 65 jiwa/km<sup>2</sup>. Kepadatan penduduk di 19 kecamatan cukup beragam, dimana kepadatan penduduk

**Population**

*Ogan Komering Ulu Selatan population based on population projections for 2018 was 357,105 people consisting of 186,977 male populations and 170,128 female populations. Compared to total population of Ogan Komering Ulu Selatan Regency in 2017, the population growth of Ogan Komering Ulu Selatan Regency was 1.18 percent. When compared to 2010, whereas Ogan Komering Ulu Selatan Regency total population was 318,428 people, the population growth to the year 2018 reached 11.80 percent.*

*Meanwhile, the sex ratio of male population towards female population in 2018 was 109.90. The sex ratio indicates that male population in Ogan Komering Ulu Selatan Regency is more than female population, whereas among 100 females population there are 110 males population.*

*The population density of Ogan Komering Ulu Selatan Regency in 2018 reached 65 people per sq.km. Population density in 19 Sub Districts were quite diverse with the highest population*

tertinggi terletak di Kecamatan Muaradua dengan kepadatan sebesar 180,66 jiwa/km<sup>2</sup> dan terendah di Kecamatan Sungai Are sebesar 33,63 jiwa/km<sup>2</sup>.

Komposisi penduduk menurut kelompok umur di Kabupaten Ogan Komering Ulu Selatan menunjukkan dominasi penduduk usia muda. Rasio ketergantungan penduduk tahun 2018 sebesar 47,97 persen menunjukkan jumlah penduduk usia non produktif yang ditanggung oleh penduduk usia produktif secara ekonomi. Penduduk usia 0-14 tahun dan penduduk usia 65 tahun ke atas diasumsikan sebagai penduduk yang non produktif, sedangkan penduduk usia 15-64 tahun dianggap sebagai penduduk yang produktif yaitu mampu melakukan kegiatan yang bernilai secara ekonomi.

Jumlah rumah tangga mengalami peningkatan dari 93.398 rumah tangga pada tahun 2017 menjadi 94.504 rumah tangga pada tahun 2018. Rata-rata jumlah anggota rumah tangga pada tahun 2018 adalah 3,78 atau 4 orang.

### **Ketenagakerjaan**

Pada tahun 2018, jumlah angkatan kerja di Kabupaten Ogan Komering Ulu Selatan adalah 196.769 orang, dengan komposisi 188.684 bekerja dan 8.085 pengangguran terbuka. Tingkat

*density of Sub District was located in Muaradua Sub District with population density was 179 people per sq.km and the lowest in Sungai Are Sub District with 33 people per sq.km.*

*Population composition based on age group in Ogan Komering Ulu Selatan Regency shows the domination of young population over total population. The dependency ratio in 2018 is 47.97 percent, shows the number of nonproductive population assumed liability by productive population. Population 0-14 years of age and population 65 years of age and over are assumed as nonproductive population, while population 15-64 years of age is assumed as productive population who has the ability to do economical activities.*

*The number of household increased from 93,398 households in 2017 to 94,504 households in 2018. Average household size in 2018 was 3.78 or 4 people per haousehold.*

### **Employment**

*In 2018, the number of economically active people in Ogan Komering Ulu Selatan Regency was 196,769 people, composed of 188,684 working and 8,085 unemployment. The unemployment rate*



## POPULATION AND EMPLOYMENT

pengangguran pada tahun 2018 adalah 4,11 persen, sementara tingkat partisipasi angkatan kerja mencapai 76,83 persen.

Jika dilihat menurut sektor lapangan usaha, sektor Pertanian merupakan sektor yang menyerap jumlah tenaga kerja terbanyak di tahun 2018 yaitu sebesar 139.897 pekerja atau 74,14 persen dari total penduduk berusia 15 tahun ke atas yang bekerja selama seminggu yang lalu.

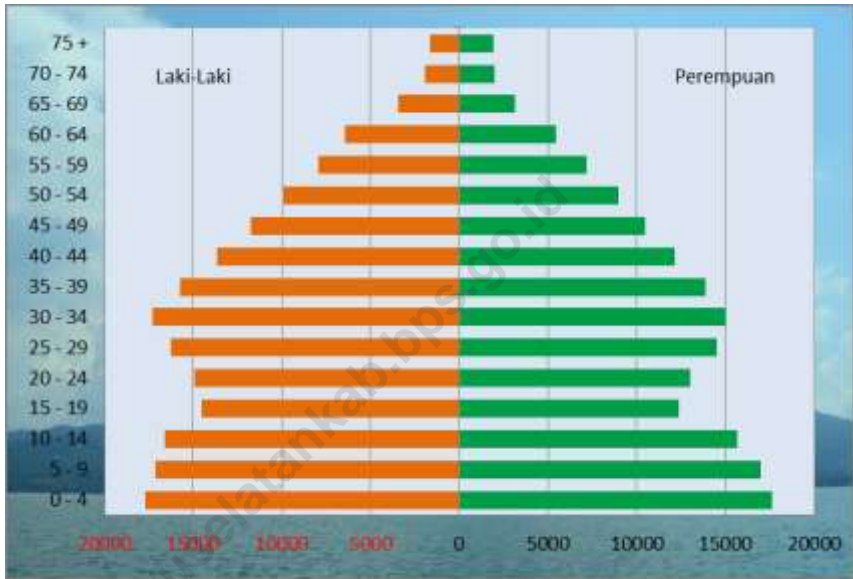
Jumlah pencari kerja terdaftar pada Dinas Tenaga Kerja dan Transmigrasi Kabupaten Ogan Komering Ulu Selatan pada tahun 2018 sebanyak 1.102 pekerja dengan komposisi 537 pekerja laki-laki dan 565 pekerja perempuan. Proporsi terbesar pencari kerja yang mendaftar berpendidikan terakhir SMA sederajat yaitu sebesar 82,76 persen dari jumlah pencari kerja.

*in 2018 was 4.11 percent. While the economically active participation rate is 76.83 percent.*

*According to the main industry sector, agriculture sector absorbed the highest number of labor in 2018 with the amount 139,897 workers or 74.14 percent of population 15 years of age and over who work during the previous week.*

*Number of job seekers registered at Manpower and Transmigration Office of Ogan Komering Ulu Selatan Regency in 2018 is 1,102 employees, with composition of 537 male employees and 565 female employees. The largest proportions of job seekers who register have last educational attainment level of senior high school by 82.76 percent of total job seekers.*

**Gambar 3. Piramida Penduduk Kabupaten Ogan Komering Ulu Selatan, 2018**  
*Picture*  
**Population Pyramid of Ogan Komering Ulu Selatan Regency, 2018**



## 3.1 PENDUDUK/POPULATION

**Tabel 3.1.1 Penduduk, Laju Pertumbuhan Penduduk, Distribusi Persentase Penduduk, Kepadatan Penduduk, dan Rasio Jenis Kelamin Penduduk Menurut Kecamatan di Kabupaten Ogan Komering Ulu Selatan, 2010 dan 2018**  
***Population, Population Growth Rate, Percentage Distribution of Population, Population Density and Population Sex Ratio by Sub District in Ogan Komering Ulu Selatan Regency, 2010 and 2018***

Kecamatan Sub District	Penduduk Population			Laju Pertumbuhan Penduduk per Tahun Annual Population Growth Rate (%)	
	2010 <sup>1</sup>	2010 <sup>2</sup>	2018 <sup>2</sup>	2017-2018	2010 <sup>2</sup> -2018
(1)	(2)	(3)	(4)	(5)	(6)
1. Mekakau Ilir	17 824	17 879	19 871	1,08	11,14
2. Banding Agung	18 710	18 768	21 006	1,23	11,92
3. Warkuk Ranau Selatan	20 486	20 550	22 866	1,26	11,27
4. BPR Ranau Tengah	19 393	19 453	21 800	1,23	12,06
5. Buay Pemaca	37 768	37 885	43 247	1,17	14,15
6. Simpang	13 241	13 282	14 453	1,12	8,82
7. Buana Pemaca	12 117	12 155	13 134	1,13	8,05
8. Muaradua	39 533	39 656	47 324	1,18	19,34
9. Buay Rawan	12 395	12 434	13 339	1,23	7,28
10. Buay Sandang Aji	16 104	16 154	18 073	1,16	11,88
11. Tiga Dihaji	9 028	9 056	9 716	1,11	7,29
12. Buay Runjung	9 673	9 702	10 552	1,22	8,76
13. Runjung Agung	10 989	11 023	12 019	1,18	9,04
14. Kisam Tinggi	17 272	17 326	19 287	1,19	11,32
15. Muaradua Kisam	16 583	16 635	18 358	1,21	10,36
16. Kisam Ilir	6 995	7 017	7 513	1,20	7,07
17. Pulau Beringin	22 484	22 554	25 321	1,22	12,27
18. Sindang Danau	8 561	8 588	9 254	1,23	7,76
19. Sungai Are	9 272	9 301	9 972	1,07	7,21
<b>Ogan Komering Ulu Selatan</b>	<b>318 428</b>	<b>319 418</b>	<b>357 105</b>	<b>1,18</b>	<b>11,80</b>

Lanjutan Tabel/*Continued Tabel 3.1.1*

Kecamatan Sub District	Persentase Penduduk Percentage of Total Population		Kepadatan Penduduk per km <sup>2</sup> Population Density per sq.km	
	2010 <sup>1</sup>	2018	2010 <sup>1</sup>	2018
(1)	(7)	(8)	(9)	(10)
1. Mekakau Ilir	5,60	5,56	68,25	76,09
2. Banding Agung	5,88	5,88	67,70	76,00
3. Warkuk Ranau Selatan	6,43	6,40	85,54	95,48
4. BPR Ranau Tengah	6,09	6,10	54,91	61,72
5. Buay Pemaca	11,86	12,11	52,86	60,53
6. Simpang	4,16	4,05	38,68	42,22
7. Buana Pemaca	3,81	3,68	63,74	69,09
8. Muaradua	12,42	13,25	150,92	180,66
9. Buay Rawan	3,89	3,74	74,22	79,87
10. Buay Sandang Aji	5,06	5,06	35,79	40,16
11. Tiga Dihaji	2,84	2,72	58,83	63,32
12. Buay Runjung	3,04	2,95	56,50	61,64
13. Runjung Agung	3,45	3,37	69,81	76,35
14. Kisam Tinggi	5,42	5,40	41,42	46,25
15. Muaradua Kisam	5,21	5,14	75,45	83,52
16. Kisam Ilir	2,20	2,10	51,43	55,23
17. Pulau Beringin	7,06	7,09	47,18	53,14
18. Sindang Danau	2,69	2,59	40,77	44,07
19. Sungai Are	2,91	2,79	31,27	33,63
<b>Ogan Komering Ulu Selatan</b>	<b>100,00</b>	<b>100,00</b>	<b>57,96</b>	<b>65,00</b>

Lanjutan Tabel/Continued Tabel 3.1.1

Kecamatan Sub District	Rasio Jenis Kelamin Population Sex Ratio	
	2010 <sup>1</sup>	2018
(1)	(11)	(12)
1. Mekakau Ilir	111,66	109,70
2. Banding Agung	108,26	106,12
3. Warkuk Ranau Selatan	114,69	112,69
4. BPR Ranau Tengah	111,64	109,43
5. Buay Pemaca	123,70	121,62
6. Simpang	107,12	104,98
7. Buana Pemaca	113,78	111,53
8. Muaradua	104,68	102,75
9. Buay Rawan	109,55	107,48
10. Buay Sandang Aji	110,84	108,60
11. Tiga Dihaji	117,07	114,86
12. Buay Runjung	111,71	109,37
13. Runjung Agung	110,76	108,52
14. Kisam Tinggi	120,36	118,23
15. Muaradua Kisam	109,30	107,27
16. Kisam Ilir	112,03	109,92
17. Pulau Beringin	109,35	107,26
18. Sindang Danau	104,27	102,36
19. Sungai Are	113,89	112,03
<b>Ogan Komering Ulu Selatan</b>	<b>112,02</b>	<b>109,90</b>

Catatan/Notes: <sup>1</sup> Hasil SP2010 (Mei)/The result of the 2010 Population Census (May)

<sup>2</sup> Hasil Proyeksi Penduduk Kabupaten/Kota Provinsi Sumatera Selatan 2010-2020 (pertengahan tahun/Juni)/The result of Regency/Municipal Population Projection of Sumatera Selatan Province 2010-2020 (mid year/June)

<sup>3</sup> Rata-rata Laju Pertumbuhan Penduduk per tahun 2000-2010 untuk Aceh dihitung dengan menggunakan data Sensus Penduduk Aceh Nias (SPAN) 2005 dan SP2010/Annual growth rate of population 2000-2010 to Aceh was calculated using data Aceh Nias Population Census (SPAN) 2005 and 2010 Population Census

Sumber/Source: BPS Sensus Penduduk (SP) 2010 dan Proyeksi Penduduk Kabupaten/Kota Provinsi Sumatera Selatan 2010-2020/BPS-Statistics Indonesia, 2010 Population Census and Regency/Municipal Population Projection of Sumatera Selatan Province 2010-2020

**Tabel 3.1.2** Jumlah Penduduk Menurut Kecamatan dan Jenis Kelamin di Kabupaten Ogan Komering Ulu Selatan, 2018  
*Population by Sub District and Sex in Ogan Komering Ulu Selatan Regency, 2018*

	Kecamatan <i>Sub District</i>	Jenis Kelamin/ <i>Sex</i>		
		Laki-Laki <i>Male</i>	Perempuan <i>Female</i>	Jumlah <i>Total</i>
	(1)	(2)	(3)	(4)
1.	Mekakau Ilir	10 395	9 476	19 871
2.	Banding Agung	10 815	10 191	21 006
3.	Warkuk Ranau Selatan	12 115	10 751	22 866
4.	BPR Ranau Tengah	11 391	10 409	21 800
5.	Buay Pemaca	23 733	19 514	43 247
6.	Simpang	7 402	7 051	14 453
7.	Buana Pemaca	6 925	6 209	13 134
8.	Muaradua	23 983	23 341	47 324
9.	Buay Rawan	6 910	6 429	13 339
10.	Buay Sandang Aji	9 409	8 664	18 073
11.	Tiga Dihaji	5 194	4 522	9 716
12.	Buay Runjung	5 512	5 040	10 552
13.	Runjung Agung	6 255	5 764	12 019
14.	Kisam Tinggi	10 449	8 838	19 287
15.	Muaradua Kisam	9 501	8 857	18 358
16.	Kisam Ilir	3 934	3 579	7 513
17.	Pulau Beringin	13 104	12 217	25 321
18.	Sindang Danau	4 681	4 573	9 254
19.	Sungai Are	5 269	4 703	9 972
<b>Ogan Komering Ulu Selatan</b>		<b>186 977</b>	<b>170 128</b>	<b>357 105</b>

Sumber/*Source*: Proyeksi Penduduk Kabupaten/Kota Provinsi Sumatera Selatan 2010-2020/*Regency/Municipal Population Projection of Sumatera Selatan Province 2010-2020*

**Tabel 3.1.3** Jumlah Penduduk Menurut Kelompok Umur dan Jenis Kelamin di Kabupaten Ogan Komering Ulu Selatan, 2018  
**Table** Population by Age Group and Sex in Ogan Komering Ulu Selatan Regency, 2018

Kelompok Umur Age Group	Jenis Kelamin/Sex		
	Laki-Laki Male	Perempuan Female	Jumlah Total
(1)	(2)	(3)	(4)
0-4	17 700	17 594	35 294
5-9	17 141	16 961	34 102
10-14	16 603	15 641	32 244
15-19	14 548	12 344	26 892
20-24	14 931	13 017	27 948
25-29	16 261	14 494	30 755
30-34	17 290	15 013	32 303
35-39	15 742	13 852	29 594
40-44	13 646	12 117	25 763
45-49	11 735	10 467	22 202
50-54	9 907	8 963	18 870
55-59	7 931	7 163	15 094
60-64	6 471	5 436	11 907
65-69	3 469	3 124	6 593
70-75	1 926	1 995	3 921
75+	1 676	1 947	3 623
<b>Jumlah/Total</b>	<b>186 977</b>	<b>170 128</b>	<b>357 105</b>

Sumber/Source: Proyeksi Penduduk Kabupaten/Kota Provinsi Sumatera Selatan 2010-2020/Regency/Municipal Population Projection of Sumatera Selatan Province 2010-2020

**Tabel 3.1.4** **Persentase Penduduk Menurut Kelompok Umur dan Rasio Ketergantungan di Kabupaten Ogan Komering Ulu Selatan, 2013-2018**  
**Percentage of Population by Age Group and Dependency Ratio in Ogan Komering Ulu Selatan Regency, 2013-2018**

Tahun Year	Kelompok Umur/Age Group			Rasio Ketergantungan Dependency Ratio
	0-14	15-64	65+	
(1)	(2)	(3)	(4)	(5)
2013	29,63	66,86	3,51	49,56
2014	29,43	67,01	3,57	49,23
2015	29,22	67,14	3,64	48,94
2016	28,98	67,30	3,73	48,60
2017	28,72	67,45	3,83	48,26
2018	28,46	67,58	3,96	47,97

Sumber/Source: Proyeksi Penduduk Kabupaten/Kota Provinsi Sumatera Selatan 2010-2020/Regency/Municipal Population Projection of Sumatera Selatan Province 2010-2020



**Tabel 3.1.5** Jumlah Rumah Tangga dan Rata-Rata Banyaknya Anggota Rumah Tangga Menurut Kecamatan di Kabupaten Ogan Komering Ulu Selatan, 2017 dan 2018  
**Number of Household and Average Household Size by Sub District in Ogan Komering Ulu Selatan Regency, 2017 and 2018**

Kecamatan Sub District	Rumah Tangga Household		Rata-Rata Anggota Rumah Tangga Average Household Size	
	2017	2018	2017	2018
(1)	(7)	(8)	(9)	(10)
1. Mekakau Ilir	5 258	5 320	3,74	3,74
2. Banding Agung	5 574	5 641	3,72	3,72
3. Warkuk Ranau Selatan	6 681	6 760	3,38	3,38
4. BPR Ranau Tengah	5 539	5 605	3,89	3,89
5. Buay Pemaca	12 937	13 085	3,30	3,31
6. Simpang	3 516	3 559	4,07	4,06
7. Buana Pemaca	3 381	3 422	3,84	3,84
8. Muaradua	10 691	10 814	4,37	4,38
9. Buay Rawan	3 574	3 617	3,69	3,69
10. Buay Sandang Aji	4 373	4 425	4,09	4,08
11. Tiga Dihaji	2 885	2 920	3,33	3,33
12. Buay Runjung	2 646	2 678	3,94	3,94
13. Runjung Agung	2 970	3 006	4,00	4,00
14. Kisam Tinggi	5 650	5 717	3,37	3,37
15. Muaradua Kisam	4 749	4 806	3,82	3,82
16. Kisam Ilir	2 103	2 128	3,53	3,53
17. Pulau Beringin	5 995	6 066	4,17	4,17
18. Sindang Danau	2 078	2 103	4,40	4,40
19. Sungai Are	2 798	2 832	3,53	3,52
<b>Ogan Komering Ulu Selatan</b>	<b>93 398</b>	<b>94 504</b>	<b>3,78</b>	<b>3,78</b>

Sumber/Source: Badan Pusat Statistik Kabupaten Ogan Komering Ulu Selatan/BPS-Statistics of Ogan Komering Ulu Selatan Regency

### 3.2 KETENAGAKERJAAN/*EMPLOYMENT*

**Tabel 3.2.1** Jumlah Penduduk Berumur 15 Tahun ke Atas Menurut Jenis Kegiatan Selama Seminggu yang Lalu dan Jenis Kelamin di Kabupaten Ogan Komering Ulu Selatan, 2018  
*Population 15 Years of Age and Over by Type of Activity During The Previous Week and Sex in Ogan Komering Ulu Selatan Regency, 2018*

Kegiatan Utama <i>Main Activity</i>	Jenis Kelamin/ <i>Sex</i>		
	Laki-Laki <i>Male</i>	Perempuan <i>Female</i>	Jumlah <i>Total</i>
(1)	(2)	(3)	(4)
<b>Angkatan Kerja/<i>Economically Active</i></b>	<b>119 707</b>	<b>77 062</b>	<b>196 769</b>
Bekerja/ <i>Working</i>	115 905	72 779	188 684
Pengangguran Terbuka/ <i>Unemployment</i>	3 802	4 283	8 085
<b>Bukan Angkatan Kerja <i>Economically Inactive</i></b>	<b>16 152</b>	<b>43 181</b>	<b>59 333</b>
Sekolah/ <i>Attending School</i>	7 800	7 718	15 518
Mengurus Rumah Tangga/ <i>Housekeeping</i>	2 995	33 641	36 636
Lainnya/ <i>Others</i>	5 357	1 822	7 179
<b>Jumlah/<i>Total</i></b>	<b>135 859</b>	<b>120 243</b>	<b>256 102</b>
<b>Tingkat Partisipasi Angkatan Kerja <i>Economically Active Participation Rate</i></b>	<b>88,11</b>	<b>64,09</b>	<b>76,83</b>
<b>Tingkat Pengangguran/<i>Unemployment Rate</i></b>	<b>3,18</b>	<b>5,56</b>	<b>4,11</b>

Sumber/*Source*: Survei Angkatan Kerja Nasional Agustus/*August National Labor Force Survey*

**Tabel 3.2.2** Jumlah Penduduk Berumur 15 Tahun ke Atas yang Bekerja Selama Seminggu yang Lalu Menurut Pendidikan Tertinggi yang Ditamatkan dan Jenis Kelamin di Kabupaten Ogan Komering Ulu Selatan, 2018  
*Population 15 Years of Age and Over who Work During The Previous Week by Educational Attainment and Sex in Ogan Komering Ulu Selatan Regency, 2018*

Pendidikan Tertinggi yang Ditamatkan <i>Educational Attainment</i>	Jenis Kelamin/Sex		
	Laki-Laki <i>Male</i>	Perempuan <i>Female</i>	Jumlah <i>Total</i>
(1)	(2)	(3)	(4)
Tidak/Belum Pernah Sekolah <i>No Schooling</i>	0	268	268
Tidak/Belum Tamat Sekolah Dasar <i>Did not Complete/Have not yet Completed Primary School</i>	15 429	11 490	26 919
Sekolah Dasar <i>Primary School</i>	36 375	29 676	66 051
Sekolah Menengah Pertama <i>Junior High School</i>	27 703	14 661	42 364
Sekolah Menengah Atas <i>Senior High School</i>	30 196	10 255	40 451
Sekolah Menengah Atas Kejuruan <i>Vocational Senior High School</i>	1 931	234	2 165
Diploma I/II/III/Akademi <i>Diploma I/II/III/Academy</i>	1 042	3 119	4 161
Universitas <i>University</i>	3 229	3 076	6 305
<b>Jumlah/Total</b>	<b>115 905</b>	<b>72 779</b>	<b>188 684</b>

Sumber/Source: Survei Angkatan Kerja Nasional Agustus/August National Labor Force Survey

**Tabel 3.2.3** Jumlah Penduduk Berumur 15 Tahun ke Atas yang Bekerja Selama Seminggu yang Lalu Menurut Kelompok Umur dan Jenis Kelamin di Kabupaten Ogan Komering Ulu Selatan, 2018  
*Population 15 Years of Age and Over who Work During The Previous Week by Age Group and Sex in Ogan Komering Ulu Selatan Regency, 2018*

Kelompok Umur <i>Age Group</i>	Jenis Kelamin/ <i>Sex</i>		
	Laki-Laki <i>Male</i>	Perempuan <i>Female</i>	Jumlah <i>Total</i>
(1)	(2)	(3)	(4)
15-19	5 328	1 030	6 358
20-24	11 135	3 738	14 873
25-29	15 280	9 884	25 164
30-34	16 762	10 576	27 338
35-39	14 131	10 157	24 288
40-44	13 718	9 265	22 983
45-49	11 128	8 953	20 081
50-54	9 091	6 654	15 745
55-59	8 247	5 349	13 596
60+	11 085	7 173	18 258
<b>Jumlah/Total</b>	<b>115 905</b>	<b>72 779</b>	<b>188 684</b>

Sumber/Source: Survei Angkatan Kerja Nasional Agustus/August National Labor Force Survey

**Tabel 3.2.4** Jumlah Penduduk Berumur 15 Tahun ke Atas yang Bekerja Selama Seminggu yang Lalu Menurut Lapangan Pekerjaan Utama dan Jenis Kelamin di Kabupaten Ogan Komering Ulu Selatan, 2018  
*Population 15 Years of Age and Over who Work During The Previous Week by Main Industry and Sex in Ogan Komering Ulu Selatan Regency, 2018*

Lapangan Pekerjaan Utama <i>Main Industry</i>	Jenis Kelamin/Sex		
	Laki-Laki <i>Male</i>	Perempuan <i>Female</i>	Jumlah <i>Total</i>
(1)	(2)	(3)	(4)
Pertanian/ <i>Agriculture</i>	89 470	50 427	139 897
Industri/ <i>Industry</i>	7 088	1 341	8 429
Jasa/ <i>Services</i>	19 347	21 011	40 358
<b>Jumlah/<i>Total</i></b>	<b>115 905</b>	<b>72 779</b>	<b>188 684</b>

Sumber/*Source*: Survei Angkatan Kerja Nasional Agustus/*August National Labor Force Survey*

**Tabel 3.2.5 Jumlah Penduduk Berumur 15 Tahun ke Atas yang Bekerja Selama Seminggu yang Lalu Menurut Jumlah Jam Kerja Seluruhnya dan Jenis Kelamin di Kabupaten Ogan Komering Ulu Selatan, 2018**  
***Population 15 Years of Age and Over who Work During The Previous Week by Total Working Hours and Sex in Ogan Komering Ulu Selatan Regency, 2018***

Jumlah Jam Kerja Seluruhnya <i>Total Working Hours</i>	Jenis Kelamin/Sex		
	Laki-Laki <i>Male</i>	Perempuan <i>Female</i>	Jumlah <i>Total</i>
(1)	(2)	(3)	(4)
0*	2 331	453	2 784
1-14	4 833	9 215	14 048
15-34	40 459	32 550	73 009
35+	68 282	30 561	98 843
<b>Jumlah/Total</b>	<b>115 905</b>	<b>72 779</b>	<b>188 684</b>

Catatan/Note: \* Sementara tidak bekerja/*Temporarily out of work*

Sumber/Source: Survei Angkatan Kerja Nasional Agustus/*August National Labor Force Survey*

**Tabel 3.2.6** Jumlah Penduduk Berumur 15 Tahun ke Atas yang Bekerja Selama Seminggu yang Lalu Menurut Jumlah Jam Kerja pada Pekerjaan Utama dan Jenis Kelamin di Kabupaten Ogan Komering Ulu Selatan, 2018  
*Population 15 Years of Age and Over who Work During The Previous Week by Total Working Hours on Main Occupation and Sex in Ogan Komering Ulu Selatan Regency, 2018*

Jumlah Jam Kerja pada Pekerjaan Utama Total Working Hours on Main Occupation	Jenis Kelamin/Sex		
	Laki-Laki Male	Perempuan Female	Jumlah Total
(1)	(2)	(3)	(4)
0*	2 331	453	2 784
1-14	6 712	9 980	16 692
15-24	15 938	20 487	36 425
25-34	27 612	13 888	41 500
35-44	30 430	14 796	45 226
45-54	28 931	8 354	37 285
55+	3 951	4 821	8 772
<b>Jumlah/Total</b>	<b>115 905</b>	<b>72 779</b>	<b>188 684</b>

Catatan/Note: \* Sementara tidak bekerja/Temporarily out of work

Sumber/Source: Survei Angkatan Kerja Nasional Agustus/August National Labor Force Survey

**Tabel 3.2.7** Jumlah Penduduk Berumur 15 Tahun ke Atas yang Bekerja Selama Seminggu yang Lalu Menurut Status Pekerjaan Utama dan Jenis Kelamin di Kabupaten Ogan Komering Ulu Selatan, 2018  
**Table** *Population 15 Years of Age and Over Who Work During The Previous Week by Main Employment Status and Sex in Ogan Komering Ulu Selatan Regency, 2018*

Status Pekerjaan Utama <i>Main Employment Status</i>	Jenis Kelamin/Sex		
	Laki-Laki <i>Male</i>	Perempuan <i>Female</i>	Jumlah <i>Total</i>
(1)	(2)	(3)	(4)
Berusaha sendiri <i>Own account worker</i>	22 902	8 889	31 791
Berusaha dibantu buruh tidak tetap/buruh tak dibayar <i>Employer assisted by temporary worker/unpaid worker</i>	46 902	10 235	57 137
Berusaha dibantu buruh tetap/buruh dibayar <i>Employer assisted by permanent worker/paid worker</i>	5 453	1 162	6 615
Buruh/karyawan/pegawai <i>Regular employee</i>	11 974	7 626	19 600
Pekerja bebas <i>Casual employee</i>	8 462	4 261	12 723
Pekerja keluarga/tak dibayar <i>Family worker/unpaid worker</i>	20 212	40 606	60 818
<b>Jumlah/Total</b>	<b>115 905</b>	<b>72 779</b>	<b>188 684</b>

Sumber/Source: Survei Angkatan Kerja Nasional Agustus/August National Labor Force Survey



**Tabel 3.2.8 Jumlah Pencari Kerja yang Terdaftar Menurut Tingkat Pendidikan Tertinggi dan Jenis Kelamin di Kabupaten Ogan Komering Ulu Selatan, 2018**  
**Number of Registered Job Applicants by Educational Level and Sex in Ogan Komering Ulu Selatan Regency, 2018**

Tingkat Pendidikan <i>Educational Level</i>	Jenis Kelamin/Sex		
	Laki-Laki <i>Male</i>	Perempuan <i>Female</i>	Jumlah <i>Total</i>
(1)	(2)	(3)	(4)
Sekolah Dasar <i>Primary School</i>	1	2	3
SMP Sederajat <i>Junior High School</i>	7	12	19
SMA Sederajat <i>Senior High School</i>	472	440	912
Diploma I/II/III/Sarjana Muda <i>Diploma I/II/III/Bachelor</i>	15	35	50
Diploma IV/Strata I (S1) <i>Diploma IV/Strata I (S1)</i>	42	76	118
Strata II (S2) <i>Magister</i>	0	0	0
<b>Jumlah/Total</b>	<b>537</b>	<b>565</b>	<b>1 102</b>

Sumber/Source: Dinas Tenaga Kerja dan Transmigrasi Kabupaten Ogan Komering Ulu Selatan/*Manpower and Transmigration Office of Ogan Komering Ulu Selatan Regency*

# **4** *SOCIAL AND WELFARE* **SOSIAL DAN KESEJAHTERAAN RAKYAT**

<https://lokusentrikkab.bps.go.id>



## PENJELASAN TEKNIS

1. **Tidak/belum pernah sekolah** adalah mereka yang tidak pernah atau belum pernah terdaftar dan tidak pernah atau belum pernah aktif mengikuti pendidikan di suatu jenjang pendidikan formal. Termasuk juga yang tamat/belum tamat taman kanak-kanak tetapi tidak melanjutkan ke sekolah dasar.
2. **Masih bersekolah** adalah mereka yang terdaftar dan aktif mengikuti pendidikan formal dan nonformal (Paket A, B, atau C), baik pendidikan dasar, menengah maupun pendidikan tinggi. Bagi mahasiswa yang sedang cuti dianggap masih bersekolah.
3. **Tidak bersekolah lagi** adalah mereka yang pernah terdaftar dan aktif mengikuti pendidikan di suatu jenjang pendidikan formal dan nonformal (Paket A, B, atau C), tetapi pada saat pencacahan tidak lagi terdaftar dan tidak aktif mengikuti pendidikan.
4. **Tamat sekolah** adalah menyelesaikan pelajaran yang ditandai dengan lulus ujian akhir pada kelas atau tingkat terakhir suatu jenjang pendidikan di sekolah

## TECHNICAL NOTES

1. **Not/never attending school** is someone who has never attended or never been registered in a formal education, such as primary, secondary, and tertiary education. Those who just completed kindergarten are considered as never attended school.
2. **Attending school** is someone who is currently attending primary, secondary, or tertiary education, including package A, package B, or package C. College student who postpones his/her study is considered as attending school.
3. **Not attending school anymore** is someone who had enrolled and participated in formal and non-formal education in the past including package A, package B, or package C, but currently does not attend school.
4. **Completed particular level of education** is someone who has completed particular level of education in private or public school and accepting graduation

negeri maupun swasta dengan mendapatkan tanda tamat belajar/ijazah. Seseorang yang belum mengikuti pelajaran pada kelas tertinggi tetapi telah mengikuti ujian akhir dan lulus dianggap tamat sekolah.

5. **Dapat membaca dan menulis** artinya dapat membaca dan menulis kata-kata/kalimat sederhana dengan suatu aksara tertentu.

6. **Jalur Pendidikan di Indonesia** terdiri atas 1) pendidikan formal, 2) pendidikan nonformal, dan 3) pendidikan informal yang ketiganya dapat saling melengkapi dan memperkaya (Undang-Undang No. 20 Tahun 2013 tentang Sistem Pendidikan Nasional).

7. **Jenjang Pendidikan Formal** terdiri atas pendidikan dasar, pendidikan menengah, dan pendidikan tinggi. Jenis pendidikan yang diajarkan mencakup pendidikan umum, kejuruan, akademik, profesi, vokasi, keagamaan, dan khusus.

a. Pendidikan Dasar berbentuk Sekolah Dasar (SD) dan Madrasah Ibtidaiyah (MI) atau bentuk lain yang sederajat serta Sekolah Menengah Pertama (SMP) dan Madrasah Tsanawiyah

*certificate. Someone who has never attended the highest grade but passed the final exam is considered as completed particular level of education.*

5. **Able to read and write** is the ability to read and write at least a simple sentence in any letter of alphabets.

6. **The Education System in Indonesia** consists of 1) a formal education, 2) non-formal education, and 3) informal education that all three can be complementary and enriching (Law No. 20 Year 2013 about The National Education System).

7. **The Formal Education Level** consists of primary education, secondary education, and high education. The kind of education that taught consists of general education, vocational, academic, professional, religious, and specific education.

a. *The Primary Education consists of Elementary School and Islamic Elementary School or other equivalent forms and Junior High School and MTs, or other equivalent forms.*

- (MTs), atau bentuk lain yang sederajat.
- b. Pendidikan Menengah berbentuk Sekolah Menengah Atas (SMA), Madrasah Aliyah (MA), Sekolah Menengah Kejuruan (SMK), dan Madrasah Aliyah Kejuruan (MAK), atau bentuk lain yang sederajat.
- c. Pendidikan Tinggi merupakan jenjang pendidikan setelah pendidikan menengah yang mencakup program pendidikan diploma, sarjana, magister, spesialis, dan doktor yang diselenggarakan oleh perguruan tinggi. Perguruan tinggi dapat berbentuk akademi, politeknik, sekolah tinggi, institut, atau universitas.
8. **Rumah Sakit** adalah tempat pemeriksaan dan perawatan kesehatan, biasanya berada di bawah pengawasan dokter/tenaga medis, yang melayani penderita yang sakit untuk berobat rawat jalan atau rawat inap.
9. **Rumah Sakit Bersalin** adalah rumah sakit khusus untuk persalinan, dilengkapi pelayanan spesialis pemeriksaan kehamilan, persalinan, rawat inap dan rawat jalan ibu dan anak yang berada di bawah
- b. *The Secondary Education consists of the senior high school, MA, Vocational School, and Vocational Madrasah Aliyah, or other equivalent forms.*
- c. *The High Education consists of the education level after the secondary education that consists of diplomas, bachelor, master, specialist, and doctoral degrees that are held by the college. The colleges can be academy, polytechnic, high school, institute, or university.*
8. **Hospital** is a place for health check, usually controlled/supervised by doctors/medical personnel to serve the ill patients to get outpatient or inpatient treatment services.
9. **Maternity Hospital** is a specialized hospital for childbirth, has specialist inspection service to pregnancy, childbirth, hospitalization and outpatient for mothers and children

pengawasan dokter spesialis kandungan.

*that is under the supervision of an obstetrician.*

10. **Rumah Bersalin** adalah sarana pelayanan kesehatan dengan izin sebagai rumah bersalin, dilengkapi pelayanan pemeriksaan kehamilan, persalinan serta pemeriksaan ibu dan anak yang berada di bawah pengawasan bidan senior.

10. **Maternity House** is health care facility with a license as a maternity house, equipped with prenatal care, childbirth and examination of mothers and children which is under the supervision of a senior midwife.

11. **Poliklinik** adalah sarana kesehatan yang dipakai untuk pelayanan berobat jalan, biasanya berada di bawah pengawasan dokter/tenaga medis.

11. **Polyclinic** is a health facility in which to get outpatient services, usually under the control of doctor/medical personnel.

12. **Puskesmas (Pusat Kesehatan Masyarakat)** adalah unit pelaksana teknis dinas kesehatan kabupaten/kota yang mempunyai fungsi utama sebagai penyelenggara pelayanan kesehatan tingkat pertama. Wilayah kerja puskesmas maksimal adalah satu kecamatan dan untuk dapat menjangkau wilayah kerjanya, puskesmas mempunyai jaringan pelayanan yang meliputi unit Puskesmas Pembantu (Pustu), unit Puskesmas Keliling (Puskel), dan unit bidan desa/komunitas (Peraturan Menteri Kesehatan RI No. 75 Tahun 2014 Tentang Pusat Kesehatan Masyarakat).

12. **Public Health Center** is technical implementation unit of regency health department that have the primary function as a first-level health care providers. The working area standard of public health center is one Sub District and to reach their working areas, public health centers have a service network covering subsidiary of public health center, mobile public health center units, and midwife units (Regulation of the Minister of Health of Indonesia Number 75 Year 2014 about Public Health Center).

13. **Apotek** adalah suatu tempat tertentu yang digunakan untuk melakukan pekerjaan kefarmasian, dan penyaluran/penjualan obat atau bahan farmasi dan perbekalan kesehatan lainnya kepada masyarakat yang dikelola oleh tenaga apoteker (Peraturan Menteri Kesehatan RI No. 1332 Tahun 2002 Tentang Perubahan Atas Peraturan Menteri Kesehatan RI No. 922/MENKES/PER/X/1993 Tentang Ketentuan dan Tata Cara Pemberian Izin Apotek).
13. ***Pharmacy** is a specific place that is used for pharmaceutical jobs, and distribution/sale of drugs/ pharmaceuticals and other medical supplies to people that are administered by trained pharmacist (Regulation of the Minister of Health of Indonesia Number 1332 Year 2002 about the Changes of Regulation of the Minister of Health of Indonesia Number 922/MENKES/PER/X/1993 about Pro-vision and Procedures for Administration of Licensed Pharmacies).*
14. **Imunisasi** adalah memasukkan kuman atau racun penyakit tertentu yang sudah dilemahkan (vaksin) ke dalam tubuh dengan cara disuntik atau diminum (diteteskan dalam mulut) dengan maksud agar terjadi kekebalan tubuh terhadap penyakit tersebut.
14. ***Immunization** is putting enervated microbe of a certain disease into human body by injection or drinking (dropping into mouth) to make the body immune to that disease.*
15. **Keluhan kesehatan** adalah keadaan seseorang yang mengalami gangguan kesehatan atau kejiwaan, baik karena penyakit akut, penyakit kronis, kecelakaan, kriminal, atau hal lain.
15. ***Health complaint** is a condition where a person has health or mental problems because of acute illness, chronically illness, accident, crimes, or others.*
16. **Mengobati sendiri** adalah upaya oleh anggota rumah tangga/ keluarga dengan melakukan
16. ***Self-treatment** is an effort of household members/family to have a health treatment by themselves*



pengobatan sendiri tanpa datang ke tempat fasilitas kesehatan atau memanggil dokter/petugas kesehatan ke rumahnya (misal minum obat modern, jamu, kerokan, kompres, kop, pijat) agar sembuh atau menjadi lebih ringan keluhan kesehatannya.

*without visiting health facilities or a doctor/health personnel (for instance, by taking modern medicine, herb medicine, chief with a coin, compress, cupping suction, massage) in order to recover from illness or reduce the health complaint.*

17. **Angka penemuan kasus tuberkulosis** adalah jumlah kasus baru tuberkulosis (TB) dan kasus TB yang didiagnosis kambuh yang diobati dalam program penanggulangan TB nasional dan dilaporkan kepada WHO, dibagi dengan perkiraan WHO terhadap jumlah kasus insiden tuberkulosis pada tahun yang sama, dinyatakan sebagai persentase.

17. ***The case detection rate for all forms of tuberculosis*** is the number of new and replaces tuberculosis cases diagnosed and treated in national tuberculosis control programs and notified to WHO, divided by WHO's estimate of the number of incident tuberculosis cases for the same year, expressed as a percentage.

18. **Angka keberhasilan pengobatan tuberkulosis smear positif/Basil Tahan Asam (BTA) positif** adalah proporsi (dinyatakan sebagai persentase) kasus TB BTA positif yang terdaftar di bawah program pengendalian TB nasional pada tahun tertentu yang dinyatakan berhasil menyelesaikan pengobatan. Dengan atau tanpa bukti bakteriologi keberhasilan ("sembuh" dan "menyelesaikan pengobatan" masing-masing).

18. ***The treatment success rate for new pulmonary smear-positive tuberculosis cases*** is the proportion (expressed as a percentage) of new smear-positive tuberculosis cases registered under a national tuberculosis control program in a given year that successfully completed treatment. With or without bacteriological evidence of success ("cured" and "treatment completed" respectively).

19. **Kasus kumulatif AIDS** adalah kumulatif kasus AIDS sampai dengan referensi waktu tertentu.
19. *Cumulative AIDS case is cumulative AIDS cases with reference to a particular time.*
20. **BCG (Bacillus Calmette Guerin)** merupakan vaksinasi untuk mencegah penyakit TBC, diberikan pada bayi baru lahir atau anak, dengan suntikan pada kulit pangkal lengan atas. Bekas suntikan kemudian akan membentuk tonjolan kecil jaringan parut pada kulit lengan atas. Suntikan BCG diberikan pada anak sebanyak 1 kali.
20. *BCG (Bacillus Chalmette Guerin) is a vaccine to prevent TBC disease, given to newborns or children, by injection at the base of the skin of the upper arm. Injection site will form little bumps of scar tissue in the skin of the upper arm. BCG injections given to children 1 time.*
21. **DPT (Difteri, Pertusis, Tetanus)** merupakan vaksin untuk mencegah penyakit Difteri, Pertusis, dan Tetanus yang diberikan pada bayi berumur 3 bulan ke atas, dengan suntikan pada paha, diulang 1 bulan dan 2 bulan kemudian, sehingga suntikan imunisasi DPT lengkap pada balita berjumlah 3 kali (kadang-kadang selang waktu antar suntikan bisa lebih dari 1 bulan).
21. *DPT (Diphtheria, Pertussis, Tetanus) is a vaccine to prevent the diphtheria, pertussis, and tetanus disease, given to infants aged 3 months and above, with a shot in the thigh, repeated one month and two months later, so that the complete DPT immunization shots at toddler totaling 3 times (sometimes the time interval between injections can be more than 1 month).*
22. **Peristiwa tindak pidana yang dilaporkan** ialah setiap peristiwa yang diterima kepolisian dari laporan masyarakat, atau peristiwa dimana pelakunya tertangkap tangan oleh kepolisian.
22. *Reported crime incidence includes all criminal cases reported and received by police office, and all crimes caught by police.*
23. **Jumlah tindak pidana**
23. *Crime total refers to the number of*

menggambarkan jumlah kasus tindak pidana yang terjadi pada kurun waktu tertentu.

*criminal cases occurring during a given period.*

**24. Persentase penyelesaian tindak pidana**

$$= \frac{\text{Jumlah tindak pidana yang diselesaikan}}{\text{Jumlah peristiwa tindak pidana yang dilaporkan}} \times 100\%$$

Persentase penyelesaian peristiwa tindak pidana menyatakan persentase penyelesaian tindak pidana oleh polisi. Suatu tindak pidana dinyatakan sebagai kasus yang selesai di tingkat kepolisian, apabila:

1. berkas perkaranya sudah siap untuk diserahkan atau telah diserahkan kepada kejaksaan;
2. dalam hal delik aduan, pengaduannya dicabut dalam tenggang waktu yang telah ditentukan menurut undang-undang;
3. telah diselesaikan oleh kepolisian berdasarkan azas *plichmatigheid* (kewajiban berdasarkan kewenangan hukum);
4. kasus yang dimaksud tidak termasuk kompetensi kepolisian;
5. tersangka meninggal dunia;
6. kasus kadaluwarsa.

**24. Crime clearance rate**

$$= \frac{\text{Number of cleared criminal cases}}{\text{Number of reported criminal cases}} \times 100\%$$

*Crime clearance rate refers to percentage of crime clearance by police. A criminal case is categorized as a cleared case by police, if:*

1. *All documents are ready to submit or already submitted to justice court;*
2. *In the case of attends that warrants complaint, the complaint was withdraw within a given period state in the law;*
3. *The case was cleared by police based on the principle of plichmatigheid (obligation on the basis of law authority);*
4. *The case was not the responsibility of police office;*
5. *The suspect died;*
6. *The case was out of date.*

25. **Bencana Alam** adalah peristiwa atau serangkaian peristiwa yang mengancam dan mengganggu kehidupan/penghidupan masyarakat yang disebabkan oleh faktor alam antara lain berupa gempa bumi, tsunami, gunung meletus, banjir, kekeringan, angin topan, dan tanah longsor sehingga mengakibatkan kerugian materi maupun non-materi.

25. ***Natural Disaster** is an event or series of events that threaten and disrupt the lives and livelihoods caused by natural factors such as: earthquake, tsunami, volcanic eruption, flood, flash flood, drought, typhoon/cyclone, and landslide so it can lead to result in loss of material and non-material.*

26. Untuk mengukur kemiskinan, BPS menggunakan konsep kemampuan memenuhi kebutuhan dasar (*basic needs approach*). Dengan pendekatan ini, kemiskinan dipandang sebagai ketidakmampuan dari sisi ekonomi untuk memenuhi kebutuhan dasar makanan dan bukan makanan yang diukur dari sisi pengeluaran. Metode yang digunakan adalah menghitung Garis Kemiskinan (GK), yang terdiri dari dua komponen yaitu Garis Kemiskinan Makanan (GKM) dan Garis Kemiskinan Non-Makanan (GKNM). Penghitungan Garis Kemiskinan dilakukan secara terpisah untuk daerah perkotaan dan perdesaan.

26. *To measure poverty, BPS-Statistics Indonesia has used the concept of basic needs approach. Therefore, poverty is viewed as economic inability to fulfill food and non-food basic needs which are measured by consumption/expenditure. The method used is calculating poverty line, which consists of two components that are Food Poverty Line (FPL) and Non-Food Poverty Line (NFPL). The poverty line was calculated separately for urban and rural areas.*

27. **Penduduk miskin** adalah penduduk yang memiliki rata-rata pengeluaran per kapita per bulan di bawah Garis

27. *A person whose expenditure per capita per month is below the poverty line is considered to be poor.*

Kemiskinan.

28. **Garis Kemiskinan Makanan (GKM)** merupakan nilai pengeluaran kebutuhan minimum makanan yang disetarakan dengan 2.100 kkalori per kapita per hari. Garis Kemiskinan Non-Makanan (GKNM) adalah kebutuhan minimum untuk perumahan, sandang, pendidikan, kesehatan, dan kebutuhan dasar lainnya.

29. Ukuran Kemiskinan

- a. **Head Count Index (HCI- $P_0$ )** adalah persentase penduduk miskin yang berada di bawah Garis Kemiskinan (GK).
- b. **Indeks Kedalaman Kemiskinan (Poverty Gap Index- $P_1$ )** merupakan ukuran rata-rata kesenjangan pengeluaran masing-masing penduduk miskin terhadap garis kemiskinan. Semakin tinggi nilai indeks, semakin jauh rata-rata pengeluaran penduduk dari garis kemiskinan.
- c. **Indeks Keparahan Kemiskinan (Poverty Severity Index- $P_2$ )** memberikan gambaran mengenai penyebaran pengeluaran di antara penduduk miskin. Semakin tinggi nilai

28. *The Food Poverty Line refers to the daily minimum requirement of 2,100 kcal per capita per day. The Non-Food Poverty Line refers to the minimum requirement for household necessities for clothing, education, health, and other basic individual needs.*

29. Poverty Measures

- a. **Head Count Index (HCI- $P_0$ )** simply measures the percentage of the population that is counted as poor, often denoted by  $P_0$ .
- b. **Poverty Gap Index- $P_1$**  measures the extent to which individuals fall below the poverty line (the poverty gaps) as a proportion of the poverty line. Higher value of the index shows that the gap between average expenditure of the poor and the poverty line is wider.
- c. **Poverty Severity Index- $P_2$**  describes inequality among the poor. This is simply a weighted sum of poverty gaps (as a proportion of the poverty line), where the weights are the proportionate poverty gaps

indeks, semakin tinggi ketimpangan pengeluaran di antara penduduk miskin.

Foster-Greer-Thorbecke (1984) merumuskan suatu ukuran yang digunakan untuk mengukur tingkat kemiskinan sebagai berikut:

$$P_a = \frac{1}{n} \sum_{i=1}^q \left[ \frac{z - y_i}{z} \right]^a$$

dimana:

a=0, 1, 2

z=Garis kemiskinan

$y_i$ =Rata-rata pengeluaran perkapita sebulan penduduk yang berada di bawah garis kemiskinan (i=1,2,...,q),  $y_i < z$

q=Banyaknya penduduk yang berada di bawah garis kemiskinan

n=Jumlah penduduk

Jika a=0, diperoleh *Head Count Index* (P0), jika a=1 diperoleh indeks kedalaman kemiskinan (*Poverty Gap Index*-P1) dan jika a=2 disebut indeks keparahan kemiskinan (*Poverty Severity Index*-P2).

30. **Indeks Pembangunan Manusia** (IPM) menjelaskan bagaimana penduduk dapat mengakses hasil

*themselves. Hence, by squaring the poverty gap index, the measure implicitly puts more weight on observations that fall well below the poverty line. Higher value of the index shows that inequality among the poor is higher.*

Foster-Greer-Thorbecke (1984) developed poverty measures that may be written as:

$$P_a = \frac{1}{n} \sum_{i=1}^q \left[ \frac{z - y_i}{z} \right]^a$$

where:

a=0, 1, 2

z=the poverty line

$y_i$ =Average expenditure per capita per month of the poor (i=1,2,...,q),  $y_i < z$

q=the number of poor

n=the total population

*If a=0 is obtained Head Count Index (P<sub>0</sub>), if a=1 is obtained Poverty Gap Index-P<sub>1</sub>, and if a=2 is obtained Poverty Severity Index-P<sub>2</sub>.*

30. **The Human Development Index** (HDI) explains how people can access development results in

## SOCIAL AND WELFARE

pembangunan dalam memperoleh pendapatan, kesehatan, pendidikan dan sebagainya. IPM diperkenalkan oleh UNDP pada tahun 1990 dan dipublikasikan secara berkala dalam laporan tahunan Human Development Report (HDR). IPM dibentuk oleh 3 (tiga) dimensi dasar: Umur panjang dan hidup sehat; pengetahuan; dan standar hidup layak.

*obtaining income, health, education and so forth. HDI was introduced by United Nations Development Program (UNDP) in 1990 and published periodically in the annual report of the Human Development Report. HDI was formed by three basic dimensions: a long and healthy life; knowledge; and a decent standard of living.*

**ULASAN****DESCRIPTION****Pendidikan**

Dalam bidang pendidikan, variabel-variabel seperti jumlah sekolah, jumlah murid dan jumlah guru sering kali ditampilkan untuk menggambarkan situasi pendidikan. Misalnya dua variabel terakhir di atas dapat digunakan untuk menghitung rasio murid-guru.

Pada tahun ajaran 2017/2018, Kabupaten Ogan Komering Ulu Selatan memiliki sekolah sebanyak 515 sekolah yang terdiri atas 86 TK/RA, 294 sekolah setingkat Sekolah Dasar (SD), 88 sekolah setingkat Sekolah Lanjutan Tingkat Pertama (SLTP), dan 47 sekolah setingkat Sekolah Menengah Atas (SMA).

Selama tahun ajaran 2017/2018, Kabupaten Ogan Komering Ulu Selatan memiliki jumlah murid setingkat TK sebanyak 3.079 orang, murid setingkat SD sebanyak 42.871 orang, murid setingkat SLTP sebanyak 17.995 orang, dan murid setingkat SMA sebanyak 11.933 orang.

Jumlah guru yang mengajar di Kabupaten Ogan Komering Ulu Selatan pada tahun 2017/2018 terdiri atas 305 guru setingkat TK, 3.201 orang guru setingkat SD, 1.495 orang guru setingkat

**Education**

*In education, variables such as number of school buildings, number of pupils, and number of teachers are shown to analyze situation of education. For example, the last two variables can be calculated to obtain pupil-teacher ratio.*

*In academic year 2017/2018, Ogan Komering Ulu Selatan Regency had 515 school buildings consisting of 86 kindergarten level, 294 elementary schools level, 88 junior high schools level, and 46 senior high schools level.*

*During 2017/2018, in Ogan Komering Ulu Selatan Regency there were 3,079 kindergarten level students, 42,871 elementary school level students, 17,995 junior high school level students, and 11,933 senior high school level students.*

*The number of teachers teaching in Ogan Komering Ulu Selatan Regency in 2017/2018 consisted of 305 kindergarten level teachers, 3,201 elementary school level teachers, 1,495*



SLTP, serta 1.023 orang guru setingkat SMA.

*junior high school level teachers, and 1,023 senior high school level teachers.*

### **Kesehatan**

Fasilitas kesehatan seperti rumah sakit, puskesmas, dan puskesmas pembantu adalah sebagian dari variabel-variabel yang dapat menunjukkan tingkat pencapaian pembangunan kesehatan di suatu wilayah. Pada tahun 2018, Kabupaten Ogan Komering Ulu Selatan sudah memiliki 1 Rumah Sakit Umum Daerah (RSUD). Fasilitas kesehatan lainnya adalah puskesmas berjumlah 19 unit yang tersebar di 19 kecamatan, juga terdapat 44 puskesmas pembantu, 215 poskesdes, dan 419 posyandu.

Di bidang keluarga berencana, data tahun 2018 menunjukkan realisasi pencapaian peserta KB aktif sebanyak 70,20 persen dari jumlah total pasangan usia subur di Kabupaten Ogan Komering Ulu Selatan. Dari sebanyak 54.452 peserta KB aktif, pengguna metode kontrasepsi suntik/injeksi adalah yang terbanyak yaitu 24.152 peserta atau 44,35 persen.

### **Agama dan Sosial Lainnya**

Jumlah agama yang ada di Kabupaten Ogan Komering Ulu Selatan meliputi 6 agama yaitu Islam, Katolik,

### **Health**

*Public facilities such as hospitals, public health center, and subsidiary public health center are some of variables that reflect the attainment of health development in a region. In 2018, Ogan Komering Ulu Selatan Regency already has 1 Regional General Hospital. Other facilities were 19 units of public health centers in 19 Sub District area. Meanwhile, there also 44 units of subsidiary public health centers, 215 units of village health post, and 419 units of maternal and child health centers.*

*In family planning section, 2018 data showed the realization of active participants reached 70.20 percent of total eligible couple in Ogan Komering Ulu Selatan Regency. Among 54,452 active participants, injection contraception method user was the largest number which reached 44.35 percent.*

### **Religion and Other Social Affairs**

*There are six religions in Ogan Komering Ulu Selatan Regency. They are Islam, Catholic, Christian, Buddhism,*

Kristen, Budha, Hindu, dan Lainnya. Pemeluk agama Islam memiliki populasi terbesar yang mencapai 99,69 persen. Pada tahun 2018, tempat peribadatan umat Islam yang meliputi masjid dan mushola/langgar adalah sebanyak 392 bangunan.

*Hindu and Other. Amongst those, Islam has the highest number of followers which reached 99.69 percent. In 2018, the worship facilities of Islam consisted of mosque and mushola/prayer house were 392 buildings.*

### **Kriminalitas**

Secara umum, jumlah tindak pidana yang dilaporkan di Kabupaten Ogan Komering Ulu Selatan pada tahun 2018 sebanyak 255 kasus. Jumlah kasus tindak pidana yang telah diselesaikan sebanyak 163 kasus atau 63,92 persen dari seluruh kasus tindak pidana.

### **Crime**

*Generally, the number reported criminal cases in Ogan Komering Ulu Selatan Regency in 2018 were 255 criminal cases. Number of criminal cases clearing were 163 or 63.92 percent of total criminal cases.*

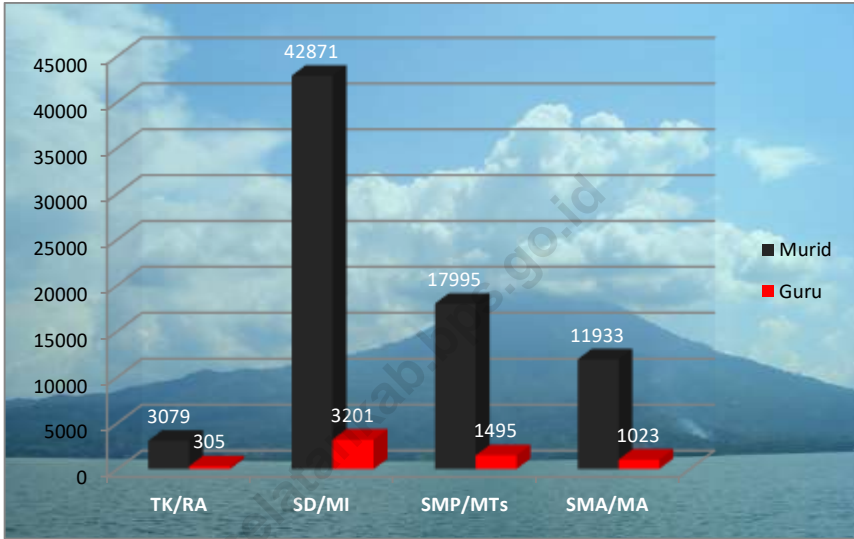
### **Kemiskinan**

Jumlah penduduk miskin di Kabupaten Ogan Komering Ulu Selatan pada tahun 2018 sebanyak 37.870 orang atau 10,64 persen. Jumlah tersebut mengalami sedikit penurunan dibandingkan tahun 2017 yang berjumlah 38.630 orang atau 10,98 persen.

### **Poverty**

*Number of poor people in Ogan Komering Ulu Selatan Regency in 2018 is 37,870 people or 10.64 percent. That number increased from the previous year which was 38,630 people or 10.98 percent.*

**Gambar 4.** Jumlah Murid dan Guru Menurut Tingkatan Sekolah di Kabupaten Ogan Komering Ulu Selatan, 2018  
**Picture** *Number of Students and Teachers by School Level in Ogan Komering Ulu Selatan Regency, 2018*



4.1 PENDIDIKAN/*EDUCATION*

**Tabel 4.1.1** Jumlah Sekolah, Guru, dan Murid Taman Kanak-Kanak (TK) di Bawah Kementerian Pendidikan dan Kebudayaan Menurut Kecamatan di Kabupaten Ogan Komering Ulu Selatan, 2017/2018  
*Number of Schools, Teachers, and Pupils in Kindergarten Under The Ministry of Education and Culture by Sub District in Ogan Komering Ulu Selatan Regency, 2017/2018*

Kecamatan Sub District	Sekolah/Schools		
	Negeri/Public	Swasta/Private	Jumlah/Total
(1)	(2)	(3)	(4)
1. Mekakau Ilir	–	1	1
2. Banding Agung	–	3	3
3. Warkuk Ranau Selatan	1	1	2
4. BPR Ranau Tengah	1	–	1
5. Buay Pemaca	4	3	7
6. Simpang	1	–	1
7. Buana Pemaca	1	1	2
8. Muaradua	2	6	8
9. Buay Rawan	–	3	3
10. Buay Sandang Aji	–	6	6
11. Tiga Dihaji	1	–	1
12. Buay Runjung	–	2	2
13. Runjung Agung	–	1	1
14. Kisam Tinggi	–	1	1
15. Muaradua Kisam	–	3	3
16. Kisam Ilir	–	1	1
17. Pulau Beringin	1	8	9
18. Sindang Danau	1	6	7
19. Sungai Are	–	9	9
<b>Ogan Komering Ulu Selatan</b>	<b>13</b>	<b>55</b>	<b>68</b>

Lanjutan Tabel/*Continued Tabel 4.1.1*

	<b>Kecamatan Sub District</b>	<b>Murid Pupils</b>	<b>Guru Teachers</b>
	(1)	(5)	(6)
1.	Mekakau Ilir	37	7
2.	Banding Agung	127	13
3.	Warkuk Ranau Selatan	53	10
4.	BPR Ranau Tengah	63	7
5.	Buay Pemaca	148	12
6.	Simpang	34	9
7.	Buana Pemaca	69	4
8.	Muaradua	563	43
9.	Buay Rawan	93	10
10.	Buay Sandang Aji	153	8
11.	Tiga Dihaji	21	2
12.	Buay Runjung	32	2
13.	Runjung Agung	36	1
14.	Kisam Tinggi	24	2
15.	Muaradua Kisam	58	8
16.	Kisam Ilir	30	4
17.	Pulau Beringin	297	21
18.	Sindang Danau	192	17
19.	Sungai Are	207	22
	<b>Ogan Komering Ulu Selatan</b>	<b>2 237</b>	<b>202</b>

Catatan/Notes: <sup>1</sup> Jumlah guru termasuk kepala sekolah dan guru/*The total of teachers including headmaster and teacher*

Sumber/Source: Dinas Pendidikan Kabupaten Ogan Komering Ulu Selatan, Data Semester Ganjil/*Education Office of Ogan Komering Ulu Selatan Regency, Odd Semester Data*

**Tabel 4.1.2** Jumlah Sekolah, Guru, dan Murid Raudatul Athfal (RA) di Bawah Kementerian Agama Menurut Kecamatan di Kabupaten Ogan Komering Ulu Selatan, 2017/2018  
**Table** *Number of Schools, Teachers, and Pupils in Raudatul Athfal Under The Ministry of Religious Affairs by Sub District in Ogan Komering Ulu Selatan Regency, 2017/2018*

Kecamatan Sub District	Sekolah/Schools		
	Negeri/Public	Swasta/Private	Jumlah/Total
(1)	(2)	(3)	(4)
1. Mekakau Ilir	–	–	–
2. Banding Agung	–	2	2
3. Warkuk Ranau Selatan	–	3	3
4. BPR Ranau Tengah	–	2	2
5. Buay Pemaca	–	4	4
6. Simpang	–	2	2
7. Buana Pemaca	–	–	–
8. Muaradua	–	1	1
9. Buay Rawan	–	1	1
10. Buay Sandang Aji	–	–	–
11. Tiga Dihaji	–	–	–
12. Buay Runjung	–	1	1
13. Runjung Agung	–	1	1
14. Kisam Tinggi	–	–	–
15. Muaradua Kisam	–	–	–
16. Kisam Ilir	–	–	–
17. Pulau Beringin	–	–	–
18. Sindang Danau	–	1	1
19. Sungai Are	–	–	–
<b>Ogan Komering Ulu Selatan</b>	<b>0</b>	<b>18</b>	<b>18</b>

Lanjutan Tabel/*Continued Tabel 4.1.2*

	<b>Kecamatan Sub District</b>	<b>Murid Pupils</b>	<b>Guru Teachers</b>
	(1)	(5)	(6)
1.	Mekakau Ilir	–	–
2.	Banding Agung	158	19
3.	Warkuk Ranau Selatan	118	14
4.	BPR Ranau Tengah	106	13
5.	Buay Pemaca	117	12
6.	Simpang	90	11
7.	Buana Pemaca	–	–
8.	Muaradua	115	15
9.	Buay Rawan	50	4
10.	Buay Sandang Aji	–	–
11.	Tiga Dihaji	–	–
12.	Buay Runjung	25	5
13.	Runjung Agung	14	5
14.	Kisam Tinggi	–	–
15.	Muaradua Kisam	–	–
16.	Kisam Ilir	–	–
17.	Pulau Beringin	–	–
18.	Sindang Danau	49	5
19.	Sungai Are	–	–
	<b>Ogan Komering Ulu Selatan</b>	<b>842</b>	<b>103</b>

Sumber/*Source*: Kantor Kementerian Agama Kabupaten Ogan Komering Ulu Selatan, Data Semester Ganjil/*Ministry of Religious Affairs Office of Ogan Komering Ulu Selatan Regency, Odd Semester Data*

**Tabel 4.1.3** Jumlah Sekolah, Guru, dan Murid Sekolah Dasar (SD) di Bawah Kementerian Pendidikan dan Kebudayaan Menurut Kecamatan di Kabupaten Ogan Komering Ulu Selatan, 2017/2018  
*Number of Schools, Teachers, and Pupil of Primary Schools Under The Ministry of Education and Culture by Sub District in Ogan Komering Ulu Selatan Regency, 2017/2018*

Kecamatan Sub District	Sekolah/Schools		
	Negeri/Public	Swasta/Private	Jumlah/Total
(1)	(2)	(3)	(4)
1. Mekakau Ilir	11	4	15
2. Banding Agung	16	1	17
3. Warkuk Ranau Selatan	15	3	18
4. BPR Ranau Tengah	18	1	19
5. Buay Pemaca	16	12	28
6. Simpang	8	–	8
7. Buana Pemaca	8	1	9
8. Muaradua	21	2	23
9. Buay Rawan	9	1	10
10. Buay Sandang Aji	15	–	15
11. Tiga Dihaji	8	–	8
12. Buay Runjung	9	3	12
13. Runjung Agung	12	1	13
14. Kisam Tinggi	17	2	19
15. Muaradua Kisam	18	1	19
16. Kisam Ilir	8	–	8
17. Pulau Beringin	16	1	17
18. Sindang Danau	9	–	9
19. Sungai Are	10	1	11
<b>Ogan Komering Ulu Selatan</b>	<b>244</b>	<b>34</b>	<b>278</b>



Lanjutan Tabel/*Continued Tabel 4.1.3*

Kecamatan <i>Sub District</i>	Murid/ <i>Students</i>		
	Negeri/ <i>Public</i>	Swasta/ <i>Private</i>	Jumlah/ <i>Total</i>
(1)	(5)	(6)	(7)
1. Mekakau Ilir	2 517	464	2 981
2. Banding Agung	2 302	75	2 377
3. Warkuk Ranau Selatan	2 321	295	2 616
4. BPR Ranau Tengah	2 546	72	2 618
5. Buay Pemaca	3 345	944	4 289
6. Simpang	1 886	–	1 886
7. Buana Pemaca	1 597	63	1 660
8. Muaradua	4 595	305	4 900
9. Buay Rawan	1 686	75	1 761
10. Buay Sandang Aji	1 947	–	1 947
11. Tiga Dihaji	867	–	867
12. Buay Runjung	1 027	187	1 214
13. Runjung Agung	1 187	46	1 233
14. Kisam Tinggi	2 161	228	2 389
15. Muaradua Kisam	1 985	31	2 016
16. Kisam Ilir	774	–	774
17. Pulau Beringin	3 021	64	3 085
18. Sindang Danau	1 059	–	1 059
19. Sungai Are	1 222	72	1 294
<b>Ogan Komering Ulu Selatan</b>	<b>38 045</b>	<b>2 921</b>	<b>40 966</b>

Lanjutan Tabel/*Continued Tabel* 4.1.3

Kecamatan <i>Sub District</i>	Guru <sup>1</sup> / <i>Teachers</i> <sup>1</sup>		
	Negeri/ <i>Public</i>	Swasta/ <i>Private</i>	Jumlah/ <i>Total</i>
(1)	(8)	(9)	(10)
1. Mekakau Ilir	158	26	184
2. Banding Agung	213	4	217
3. Warkuk Ranau Selatan	213	23	236
4. BPR Ranau Tengah	203	6	209
5. Buay Pemaca	180	56	236
6. Simpang	123	–	123
7. Buana Pemaca	91	2	93
8. Muaradua	291	25	316
9. Buay Rawan	109	8	117
10. Buay Sandang Aji	155	–	155
11. Tiga Dihaji	67	–	67
12. Buay Runjung	88	16	104
13. Runjung Agung	137	4	141
14. Kisam Tinggi	165	13	178
15. Muaradua Kisam	157	3	160
16. Kisam Ilir	61	–	61
17. Pulau Beringin	176	4	180
18. Sindang Danau	113	–	113
19. Sungai Are	119	4	123
<b>Ogan Komering Ulu Selatan</b>	<b>2 819</b>	<b>194</b>	<b>3 013</b>

Catatan/*Notes*: <sup>1</sup> Jumlah guru termasuk kepala sekolah dan guru/*The total of teachers including headmaster and teacher*

Sumber/*Source*: Kementerian Pendidikan dan Kebudayaan, Data Semester Ganjil/*Ministry of Educations and Culture, Odd Semester Data*

**Tabel 4.1.4** Jumlah Sekolah, Guru, dan Murid Madrasah Ibtidaiyah (MI) di Bawah Kementerian Agama Menurut Kecamatan di Kabupaten Ogan Komering Ulu Selatan, 2017/2018  
**Table** Number of Schools, Teachers, and Pupils in Madrasah Ibtidaiyah Under The Ministry of Religious Affairs by Sub District in Ogan Komering Ulu Selatan Regency, 2017/2018

	Kecamatan Sub District	Sekolah Schools	Murid Pupils	Guru Teachers
	(1)	(2)	(3)	(4)
1.	Mekakau Ilir	–	–	–
2.	Banding Agung	3	241	30
3.	Warkuk Ranau Selatan	1	102	12
4.	BPR Ranau Tengah	–	–	–
5.	Buay Pemaca	6	546	56
6.	Simpang	1	80	9
7.	Buana Pemaca	–	–	–
8.	Muaradua	1	376	22
9.	Buay Rawan	2	126	19
10.	Buay Sandang Aji	–	–	–
11.	Tiga Dihaji	–	–	–
12.	Buay Runjung	–	–	–
13.	Runjung Agung	–	–	–
14.	Kisam Tinggi	–	–	–
15.	Muaradua Kisam	–	–	–
16.	Kisam Ilir	–	–	–
17.	Pulau Beringin	1	214	15
18.	Sindang Danau	1	220	25
19.	Sungai Are	–	–	–
<b>Ogan Komering Ulu Selatan</b>		<b>16</b>	<b>1 905</b>	<b>188</b>

Sumber/Source: Kantor Kementerian Agama Kabupaten Ogan Komering Ulu Selatan, Data Semester Ganjil/Ministry of Religious Affairs Office of Ogan Komering Ulu Selatan Regency, Odd Semester Data

**Tabel 4.1.5** Jumlah Sekolah, Guru, dan Murid Sekolah Menengah Pertama (SMP) di Bawah Kementerian Pendidikan dan Kebudayaan Menurut Kecamatan di Kabupaten Ogan Komering Ulu Selatan, 2017/2018  
*Number of Schools, Teachers, and Pupil of Junior High Schools Under The Ministry of Education and Culture by Sub District in Ogan Komering Ulu Selatan Regency, 2017/2018*

Kecamatan Sub District	Sekolah/Schools		
	Negeri/Public	Swasta/Private	Jumlah/Total
(1)	(2)	(3)	(4)
1. Mekakau Ilir	3	–	3
2. Banding Agung	2	–	2
3. Warkuk Ranau Selatan	3	–	3
4. BPR Ranau Tengah	2	–	2
5. Buay Pemaca	4	2	6
6. Simpang	1	1	2
7. Buana Pemaca	4	–	4
8. Muaradua	4	3	7
9. Buay Rawan	3	–	3
10. Buay Sandang Aji	4	–	4
11. Tiga Dihaji	2	–	2
12. Buay Runjung	3	–	3
13. Runjung Agung	2	1	3
14. Kisam Tinggi	6	–	6
15. Muaradua Kisam	5	–	5
16. Kisam Ilir	2	–	2
17. Pulau Beringin	4	–	4
18. Sindang Danau	2	1	3
19. Sungai Are	3	–	3
<b>Ogan Komering Ulu Selatan</b>	<b>59</b>	<b>8</b>	<b>67</b>

Lanjutan Tabel/*Continued Tabel 4.1.5*

Kecamatan <i>Sub District</i>	Murid/ <i>Students</i>		
	Negeri/ <i>Public</i>	Swasta/ <i>Private</i>	Jumlah/ <i>Total</i>
(1)	(5)	(6)	(7)
1. Mekakau Ilir	702	–	702
2. Banding Agung	784	–	784
3. Warkuk Ranau Selatan	510	–	510
4. BPR Ranau Tengah	787	–	787
5. Buay Pemaca	1 372	75	1 447
6. Simpang	592	81	673
7. Buana Pemaca	505	–	505
8. Muaradua	1 310	589	1 899
9. Buay Rawan	580	–	580
10. Buay Sandang Aji	832	–	832
11. Tiga Dihaji	519	–	519
12. Buay Runjung	405	–	405
13. Runjung Agung	462	115	577
14. Kisam Tinggi	941	–	941
15. Muaradua Kisam	914	–	914
16. Kisam Ilir	370	–	370
17. Pulau Beringin	992	–	992
18. Sindang Danau	417	76	493
19. Sungai Are	558	–	558
<b>Ogan Komering Ulu Selatan</b>	<b>13 552</b>	<b>936</b>	<b>14 488</b>

Lanjutan Tabel/*Continued Tabel* 4.1.5

Kecamatan Sub District	Guru <sup>1</sup> /Teachers <sup>1</sup>		
	Negeri/Public	Swasta/Private	Jumlah/Total
(1)	(8)	(9)	(10)
1. Mekakau Ilir	63	–	63
2. Banding Agung	68	–	68
3. Warkuk Ranau Selatan	46	–	46
4. BPR Ranau Tengah	61	–	61
5. Buay Pemaca	88	4	92
6. Simpang	38	0	38
7. Buana Pemaca	47	–	47
8. Muaradua	114	18	132
9. Buay Rawan	46	–	46
10. Buay Sandang Aji	67	–	67
11. Tiga Dihaji	38	–	38
12. Buay Runjung	30	–	30
13. Runjung Agung	43	3	46
14. Kisam Tinggi	58	–	58
15. Muaradua Kisam	69	–	69
16. Kisam Ilir	23	–	23
17. Pulau Beringin	69	–	69
18. Sindang Danau	44	3	47
19. Sungai Are	53	–	53
<b>Ogan Komering Ulu Selatan</b>	<b>1 065</b>	<b>28</b>	<b>1 093</b>

Catatan/Notes: <sup>1</sup> Jumlah guru termasuk kepala sekolah dan guru/The total of teachers including headmaster and teacher

Sumber/Source: Kementerian Pendidikan dan Kebudayaan, Data Semester Ganjil/Ministry of Educations and Culture, Odd Semester Data

**Tabel 4.1.6** Jumlah Sekolah, Guru, dan Murid Madrasah Tsanawiyah (MTs) di Bawah Kementerian Agama Menurut Kecamatan di Kabupaten Ogan Komering Ulu Selatan, 2017/2018  
*Number of Schools, Teachers, and Pupils in Madrasah Tsanawiyah Under The Ministry of Religious Affairs by Sub District in Ogan Komering Ulu Selatan Regency, 2017/2018*

	Kecamatan <i>Sub District</i>	Sekolah <i>Schools</i>	Murid <i>Pupils</i>	Guru <i>Teachers</i>
	(1)	(2)	(3)	(4)
1.	Mekakau Ilir	1	21	12
2.	Banding Agung	4	954	100
3.	Warkuk Ranau Selatan	3	486	63
4.	BPR Ranau Tengah	–	–	–
5.	Buay Pemaca	6	547	80
6.	Simpang	1	150	16
7.	Buana Pemaca	1	93	10
8.	Muaradua	1	617	49
9.	Buay Rawan	1	90	15
10.	Buay Sandang Aji	–	–	–
11.	Tiga Dihaji	–	–	–
12.	Buay Runjung	1	19	7
13.	Runjung Agung	–	–	–
14.	Kisam Tinggi	–	–	–
15.	Muaradua Kisam	–	–	–
16.	Kisam Ilir	–	–	–
17.	Pulau Beringin	1	431	32
18.	Sindang Danau	1	99	18
19.	Sungai Are	–	–	–
<b>Ogan Komering Ulu Selatan</b>		<b>21</b>	<b>3 507</b>	<b>402</b>

Sumber/Source: Kantor Kementerian Agama Kabupaten Ogan Komering Ulu Selatan, Data Semester Ganjil/Ministry of Religious Affairs Office of Ogan Komering Ulu Selatan Regency, Odd Semester Data

**Tabel 4.1.7** Jumlah Sekolah, Guru, dan Murid Sekolah Menengah Atas (SMA) di Bawah Kementerian Pendidikan dan Kebudayaan Menurut Kecamatan di Kabupaten Ogan Komering Ulu Selatan, 2017/2018  
*Number of Schools, Teachers, and Pupil of Senior High Schools Under The Ministry of Education and Culture by Sub District in Ogan Komering Ulu Selatan Regency, 2017/2018*

Kecamatan Sub District	Sekolah/Schools		
	Negeri/Public	Swasta/Private	Jumlah/Total
(1)	(2)	(3)	(4)
1. Mekakau Ilir	1	–	1
2. Banding Agung	1	–	1
3. Warkuk Ranau Selatan	1	1	2
4. BPR Ranau Tengah	1	–	1
5. Buay Pemaca	1	1	2
6. Simpang	1	–	1
7. Buana Pemaca	–	–	–
8. Muaradua	2	2	4
9. Buay Rawan	1	–	1
10. Buay Sandang Aji	1	–	1
11. Tiga Dihaji	1	–	1
12. Buay Runjung	1	–	1
13. Runjung Agung	1	1	2
14. Kisam Tinggi	1	–	1
15. Muaradua Kisam	2	–	2
16. Kisam Ilir	1	–	1
17. Pulau Beringin	2	–	2
18. Sindang Danau	1	1	2
19. Sungai Are	1	–	1
<b>Ogan Komering Ulu Selatan</b>	<b>21</b>	<b>6</b>	<b>27</b>



Lanjutan Tabel/*Continued Tabel 4.1.7*

	Kecamatan <i>Sub District</i>	Murid/ <i>Students</i>		
		Negeri/ <i>Public</i>	Swasta/ <i>Private</i>	Jumlah/ <i>Total</i>
	(1)	(5)	(6)	(7)
1.	Mekakau Ilir	282	–	282
2.	Banding Agung	540	–	540
3.	Warkuk Ranau Selatan	217	108	325
4.	BPR Ranau Tengah	460	–	460
5.	Buay Pemaca	592	161	753
6.	Simpang	559	–	559
7.	Buana Pemaca	–	–	–
8.	Muaradua	953	252	1 205
9.	Buay Rawan	317	–	317
10.	Buay Sandang Aji	282	–	282
11.	Tiga Dihaji	285	–	285
12.	Buay Runjung	95	–	95
13.	Runjung Agung	245	127	372
14.	Kisam Tinggi	351	–	351
15.	Muaradua Kisam	422	–	422
16.	Kisam Ilir	232	–	232
17.	Pulau Beringin	748	81	829
18.	Sindang Danau	159	–	159
19.	Sungai Are	342	–	342
<b>Ogan Komering Ulu Selatan</b>		<b>7 081</b>	<b>729</b>	<b>7 810</b>

Lanjutan Tabel/*Continued Tabel 4.1.7*

Kecamatan <i>Sub District</i>	Guru <sup>1</sup> / <i>Teachers</i> <sup>1</sup>		
	Negeri/ <i>Public</i>	Swasta/ <i>Private</i>	Jumlah/ <i>Total</i>
(1)	(8)	(9)	(10)
1. Mekakau Ilir	34	–	34
2. Banding Agung	36	–	36
3. Warkuk Ranau Selatan	24	7	31
4. BPR Ranau Tengah	42	–	42
5. Buay Pemaca	41	7	48
6. Simpang	37	–	37
7. Buana Pemaca	–	–	–
8. Muaradua	75	25	100
9. Buay Rawan	12	–	12
10. Buay Sandang Aji	29	–	29
11. Tiga Dihaji	16	–	16
12. Buay Runjung	12	–	12
13. Runjung Agung	25	5	30
14. Kisam Tinggi	24	–	24
15. Muaradua Kisam	41	–	41
16. Kisam Ilir	20	–	20
17. Pulau Beringin	47	13	60
18. Sindang Danau	18	–	18
19. Sungai Are	29	–	29
<b>Ogan Komering Ulu Selatan</b>	<b>562</b>	<b>57</b>	<b>619</b>

Catatan/*Notes*: <sup>1</sup> Jumlah guru termasuk kepala sekolah dan guru/*The total of teachers including headmaster and teacher*

Sumber/*Source*: Kementerian Pendidikan dan Kebudayaan, Data Semester Ganjil/*Ministry of Educations and Culture, Odd Semester Data*

**Tabel 4.1.8** Jumlah Sekolah, Guru, dan Murid Sekolah Menengah Kejuruan (SMK) di Bawah Kementerian Pendidikan dan Kebudayaan Menurut Kecamatan di Kabupaten Ogan Komering Ulu Selatan, 2017/2018  
*Number of Schools, Teachers, and Pupil of Vocational High Schools Under The Ministry of Education and Culture by Sub District in Ogan Komering Ulu Selatan Regency, 2017/2018*

Kecamatan Sub District	Sekolah/Schools		
	Negeri/Public	Swasta/Private	Jumlah/Total
(1)	(2)	(3)	(4)
1. Mekakau Ilir	-	-	-
2. Banding Agung	1	-	1
3. Warkuk Ranau Selatan	-	1	1
4. BPR Ranau Tengah	-	1	1
5. Buay Pemaca	-	-	-
6. Simpang	-	1	1
7. Buana Pemaca	1	-	1
8. Muaradua	-	3	3
9. Buay Rawan	-	1	1
10. Buay Sandang Aji	1	-	1
11. Tiga Dihaji	-	-	-
12. Buay Runjung	-	-	-
13. Runjung Agung	-	-	-
14. Kisam Tinggi	-	-	-
15. Muaradua Kisam	-	-	-
16. Kisam Ilir	-	-	-
17. Pulau Beringin	-	-	-
18. Sindang Danau	-	-	-
19. Sungai Are	-	-	-
<b>Ogan Komering Ulu Selatan</b>	<b>3</b>	<b>7</b>	<b>10</b>

Lanjutan Tabel/*Continued Tabel* 4.1.8

Kecamatan <i>Sub District</i>	Murid/ <i>Students</i>		
	Negeri/ <i>Public</i>	Swasta/ <i>Private</i>	Jumlah/ <i>Total</i>
(1)	(5)	(6)	(7)
1. Mekakau Ilir	-	-	-
2. Banding Agung	458	-	458
3. Warkuk Ranau Selatan	-	48	48
4. BPR Ranau Tengah	-	137	137
5. Buay Pemaca	-	-	-
6. Simpang	-	338	338
7. Buana Pemaca	172	-	172
8. Muaradua	-	745	745
9. Buay Rawan	-	91	91
10. Buay Sandang Aji	576	-	576
11. Tiga Dihaji	-	-	-
12. Buay Runjung	-	-	-
13. Runjung Agung	-	-	-
14. Kisam Tinggi	-	-	-
15. Muaradua Kisam	-	-	-
16. Kisam Ilir	-	-	-
17. Pulau Beringin	-	-	-
18. Sindang Danau	-	-	-
19. Sungai Are	-	-	-
<b>Ogan Komering Ulu Selatan</b>	<b>1 206</b>	<b>1 359</b>	<b>2 565</b>

Lanjutan Tabel/*Continued Tabel 4.1.8*

Kecamatan <i>Sub District</i>	Guru <sup>1</sup> / <i>Teachers</i> <sup>1</sup>		
	Negeri/ <i>Public</i>	Swasta/ <i>Private</i>	Jumlah/ <i>Total</i>
(1)	(8)	(9)	(10)
1. Mekakau Ilir	–	–	–
2. Banding Agung	39	–	39
3. Warkuk Ranau Selatan	–	7	7
4. BPR Ranau Tengah	–	7	7
5. Buay Pemaca	–	–	–
6. Simpang	–	19	19
7. Buana Pemaca	22	–	22
8. Muaradua	–	41	41
9. Buay Rawan	–	14	14
10. Buay Sandang Aji	36	–	36
11. Tiga Dihaji	–	–	–
12. Buay Runjung	–	–	–
13. Runjung Agung	–	–	–
14. Kisam Tinggi	–	–	–
15. Muaradua Kisam	–	–	–
16. Kisam Ilir	–	–	–
17. Pulau Beringin	–	–	–
18. Sindang Danau	–	–	–
19. Sungai Are	–	–	–
<b>Ogan Komering Ulu Selatan</b>	<b>97</b>	<b>88</b>	<b>185</b>

Catatan/*Notes*: <sup>1</sup> Jumlah guru termasuk kepala sekolah dan guru/*The total of teachers including headmaster and teacher*

Sumber/*Source*: Kementerian Pendidikan dan Kebudayaan, Data Semester Ganjil/*Ministry of Educations and Culture, Odd Semester Data*

**Tabel 4.1.9** Jumlah Sekolah, Guru, dan Murid Madrasah Aliyah (MA) di Bawah Kementerian Agama Menurut Kecamatan di Kabupaten Ogan Komering Ulu Selatan, 2017/2018  
**Table** Number of Schools, Teachers, and Pupils in Madrasah Aliyah Under The Ministry of Religious Affairs by Sub District in Ogan Komering Ulu Selatan Regency, 2017/2018

Kecamatan Sub District	Sekolah Schools	Murid Pupils	Guru Teachers
(1)	(2)	(3)	(4)
1. Mekakau Ilir	–	–	–
2. Banding Agung	3	380	56
3. Warkuk Ranau Selatan	1	51	15
4. BPR Ranau Tengah	–	–	–
5. Buay Pemaca	3	298	47
6. Simpang	1	70	30
7. Buana Pemaca	–	–	–
8. Muaradua	1	642	50
9. Buay Rawan	–	–	–
10. Buay Sandang Aji	–	–	–
11. Tiga Dihaji	–	–	–
12. Buay Runjung	1	117	21
13. Runjung Agung	–	–	–
14. Kisam Tinggi	–	–	–
15. Muaradua Kisam	–	–	–
16. Kisam Ilir	–	–	–
17. Pulau Beringin	–	–	–
18. Sindang Danau	–	–	–
19. Sungai Are	–	–	–
<b>Ogan Komering Ulu Selatan</b>	<b>10</b>	<b>1 558</b>	<b>219</b>

Sumber/Source: Kantor Kementerian Agama Kabupaten Ogan Komering Ulu Selatan, Data Semester Ganjil/Ministry of Religious Affairs Office of Ogan Komering Ulu Selatan Regency, Odd Semester Data

**Tabel 4.1.10 Jumlah Desa<sup>1</sup>/Kelurahan yang Memiliki Fasilitas Sekolah Menurut Kecamatan dan Tingkat Pendidikan di Kabupaten Ogan Komering Ulu Selatan, 2011, 2014, dan 2018**  
***Number of Villages<sup>1</sup> Having Educational Facilities by Sub District in Ogan Komering Ulu Selatan Regency, 2011, 2014, dan 2018***

Kecamatan Sub District	SD Primary School			SMP Junior High School		
	2011	2014	2018	2011	2014	2018
	(1)	(2)	(3)	(4)	(5)	(6)
1. Mekakau Ilir	13	14	14	6	5	6
2. Banding Agung	17	16	17	4	4	4
3. Warkuk Ranau Selatan	13	13	13	7	6	6
4. BPR Ranau Tengah	15	15	16	3	3	3
5. Buay Pemaca	20	20	20	9	7	8
6. Simpang	6	6	6	1	1	2
7. Buana Pemaca	7	7	7	3	3	4
8. Muaradua	14	14	14	5	5	6
9. Buay Rawan	9	9	9	3	4	4
10. Buay Sandang Aji	15	15	15	4	4	4
11. Tiga Dihaji	8	8	8	2	3	2
12. Buay Runjung	11	10	11	4	5	5
13. Runjung Agung	9	9	9	2	2	3
14. Kisam Tinggi	18	18	18	4	4	6
15. Muaradua Kisam	17	17	17	4	4	5
16. Kisam Ilir	8	8	8	2	2	2
17. Pulau Beringin	12	12	12	5	5	5
18. Sindang Danau	7	7	7	2	2	2
19. Sungai Are	9	9	9	2	3	3
<b>Ogan Komering Ulu Selatan</b>	<b>228</b>	<b>227</b>	<b>230</b>	<b>72</b>	<b>72</b>	<b>80</b>

Lanjutan Tabel/*Continued Tabel* 4.1.10

Kecamatan Sub District	SMA Senior High School			SMK Vocational School		
	2011	2014	2018	2011	2014	2018
(1)	(8)	(9)	(10)	(11)	(12)	(13)
1. Mekakau Ilir	1	1	1	0	0	0
2. Banding Agung	2	2	3	1	1	1
3. Warkuk Ranau Selatan	2	2	3	1	0	1
4. BPR Ranau Tengah	1	1	1	1	1	1
5. Buay Pemaca	3	3	3	0	0	0
6. Simpang	2	2	2	1	1	1
7. Buana Pemaca	0	0	0	0	1	1
8. Muaradua	3	3	3	2	2	2
9. Buay Rawan	0	0	1	0	0	1
10. Buay Sandang Aji	1	1	1	1	1	1
11. Tiga Dihaji	1	1	1	0	0	0
12. Buay Runjung	2	1	2	0	0	0
13. Runjung Agung	2	2	2	0	0	0
14. Kisam Tinggi	1	1	1	0	0	0
15. Muaradua Kisam	2	2	2	0	0	0
16. Kisam Ilir	1	1	2	0	0	0
17. Pulau Beringin	2	2	2	1	0	0
18. Sindang Danau	1	1	1	0	0	0
19. Sungai Are	1	1	1	0	0	0
<b>Ogan Komering Ulu Selatan</b>	<b>28</b>	<b>27</b>	<b>32</b>	<b>8</b>	<b>7</b>	<b>9</b>



Lanjutan Tabel/*Continued Tabel 4.1.10*

Kecamatan Sub District	Perguruan Tinggi/University		
	2011	2014	2018
(1)	(14)	(15)	(16)
1. Mekakau Ilir	0	0	0
2. Banding Agung	0	0	0
3. Warkuk Ranau Selatan	0	0	0
4. BPR Ranau Tengah	0	0	0
5. Buay Pemaca	0	0	0
6. Simpang	0	0	0
7. Buana Pemaca	0	0	0
8. Muaradua	0	0	0
9. Buay Rawan	1	1	1
10. Buay Sandang Aji	0	0	0
11. Tiga Dihaji	0	0	0
12. Buay Runjung	0	0	0
13. Runjung Agung	0	0	0
14. Kisam Tinggi	0	0	0
15. Muaradua Kisam	0	0	0
16. Kisam Ilir	0	0	0
17. Pulau Beringin	0	0	0
18. Sindang Danau	0	0	0
19. Sungai Are	0	0	0
<b>Ogan Komering Ulu Selatan</b>	<b>1</b>	<b>1</b>	<b>1</b>

Catatan/Notes: <sup>1</sup> Desa pada tabel ini termasuk Unit Pemukiman Transmigrasi (UPT) yang masih dibina oleh kementerian terkait dan nagari di Provinsi Sumatera Barat/Village in this table include Transmigration Settlement Unit which is still fostered by the relevant ministries and the nagari in the Province of Sumatera Barat

Sumber/Source: BPS, Pendataan Potensi Desa (Podes)/BPS-Statistics Indonesia, Village Potential Data Collection

**Tabel 4.1.11 Persentase Penduduk Usia 7-24 Tahun Menurut Jenis Kelamin, Kelompok Umur Sekolah, dan Partisipasi Sekolah di Kabupaten Ogan Komering Ulu Selatan, 2018**  
**Percentage of Population Aged 7-24 Years by Sex, Age Group, and School Participation in Ogan Komering Ulu Selatan Regency, 2018**

Jenis Kelamin dan Kelompok Umur Sekolah <i>Sex and School Age Group</i>	Partisipasi Sekolah/ <i>School Participation</i>		
	Tidak/Belum Pernah Sekolah <i>Not/Never Attending School</i>	Masih Sekolah <i>Attending School</i>	Tidak Sekolah Lagi <i>Not Attending School Anymore</i>
(1)	(2)	(3)	(4)
<b>Laki-Laki/Male</b>			
7-12	0,56	99,44	0,00
13-15	0,00	87,87	12,13
16-18	0,00	63,81	36,19
19-24	1,87	3,73	94,39
<b>7-24</b>	<b>0,74</b>	<b>65,84</b>	<b>33,42</b>
<b>Perempuan/Female</b>			
7-12	0,00	100,00	0,00
13-15	0,00	96,82	3,18
16-18	0,00	79,93	20,07
19-24	0,00	15,22	84,78
<b>7-24</b>	<b>0,00</b>	<b>79,14</b>	<b>20,86</b>
<b>Laki-laki+Perempuan/Male+Female</b>			
7-12	0,20	99,70	0,00
13-15	0,00	92,00	8,00
16-18	0,00	70,65	29,35
19-24	1,19	7,91	90,90
<b>7-24</b>	<b>0,42</b>	<b>71,60</b>	<b>27,98</b>

Sumber/Source: Survei Sosial Ekonomi Nasional Kor, Maret/*National Socio Economic Survey Kor, March*

**Tabel 4.1.12 Angka Partisipasi Murni (APM) dan Angka Partisipasi Kasar (APK) Menurut Jenjang Pendidikan di Kabupaten Ogan Komering Ulu Selatan, 2018**  
**Nett Enrollment Rate (NER) and Gross Enrollment Rate (GER) by Education Level in Ogan Komering Ulu Selatan Regency, 2018**

Jenjang Pendidikan <i>Education Level</i>	APM <i>NER</i>	APK <i>GER</i>
(1)	(2)	(3)
SD/MI <i>Primary School</i>	99,70	111,45
SMP/MTs <i>Junior High School</i>	79,75	86,44
SMA/SMK/MA <i>Senior High School</i>	61,07	84,94

Sumber/Source: Survei Sosial Ekonomi Nasional Kor, Maret/*National Socio Economic Survey Kor, March*

## 4.2 KESEHATAN/HEALTH

**Tabel 4.2.1** Jumlah Desa<sup>1</sup>/Kelurahan yang Memiliki Sarana Kesehatan Menurut Kecamatan di Kabupaten Ogan Komering Ulu Selatan, 2011, 2014, dan 2018  
**Table** *Number of Villages<sup>1</sup> Having Health Facilities by Sub District in Ogan Komering Ulu Selatan Regency, 2011, 2014, dan 2018*

Kecamatan Sub District	Rumah Sakit Hospital			Rumh Sakit Bersalin Maternity Hospital		
	2011	2014	2018	2011	2014	2018
(1)	(2)	(3)	(4)	(5)	(6)	(7)
1. Mekakau Ilir	0	0	0	0	0	0
2. Banding Agung	0	0	0	0	0	0
3. Warkuk Ranau Selatan	0	0	0	0	0	0
4. BPR Ranau Tengah	0	0	0	0	0	0
5. Buay Pemaca	0	0	0	0	0	0
6. Simpang	0	0	0	0	0	0
7. Buana Pemaca	0	0	0	0	0	0
8. Muaradua	0	0	0	0	0	0
9. Buay Rawan	1	1	1	0	0	0
10. Buay Sandang Aji	0	0	0	0	0	0
11. Tiga Dihaji	0	0	0	0	0	0
12. Buay Runjung	0	0	0	0	0	0
13. Runjung Agung	0	0	0	0	0	0
14. Kisam Tinggi	0	0	0	0	0	0
15. Muaradua Kisam	0	0	0	0	0	0
16. Kisam Ilir	0	0	0	0	0	0
17. Pulau Beringin	0	0	0	0	0	0
18. Sindang Danau	0	0	0	0	0	0
19. Sungai Are	0	0	0	0	0	0
<b>Ogan Komering Ulu Selatan</b>	<b>1</b>	<b>1</b>	<b>1</b>	<b>0</b>	<b>0</b>	<b>0</b>

Lanjutan Tabel/*Continued Tabel 4.2.1*

Kecamatan <i>Sub District</i>	Poliklinik <i>Polyclinic</i>			Puskesmas <i>Public Health Center</i>		
	2011	2014	2018	2011	2014	2018
(1)	(8)	(9)	(10)	(11)	(12)	(13)
1. Mekakau Ilir	0	0	0	1	1	1
2. Banding Agung	0	0	0	1	1	1
3. Warkuk Ranau Selatan	0	0	0	1	1	1
4. BPR Ranau Tengah	0	0	0	1	1	1
5. Buay Pemaca	0	0	0	1	1	1
6. Simpang	0	0	0	0	1	1
7. Buana Pemaca	0	0	0	1	1	1
8. Muaradua	2	1	1	0	1	1
9. Buay Rawan	0	0	0	0	1	1
10. Buay Sandang Aji	0	0	0	1	1	1
11. Tiga Dihaji	0	0	0	0	1	1
12. Buay Runjung	0	0	0	1	1	1
13. Runjung Agung	0	0	0	1	1	1
14. Kisam Tinggi	0	0	0	1	1	1
15. Muaradua Kisam	0	0	0	1	1	1
16. Kisam Ilir	0	0	0	1	1	1
17. Pulau Beringin	0	0	0	1	1	1
18. Sindang Danau	0	0	0	1	1	1
19. Sungai Are	0	0	0	1	1	1
<b>Ogan Komering Ulu Selatan</b>	<b>2</b>	<b>1</b>	<b>1</b>	<b>15</b>	<b>19</b>	<b>19</b>

Lanjutan Tabel/*Continued Tabel 4.2.1*

Kecamatan <i>Sub District</i>	Puskesmas Pembantu <i>Subsidiary of Public Health Center</i>			Apotek <i>Pharmacy</i>		
	2011	2014	2018	2011	2014	2018
(1)	(14)	(15)	(16)	(17)	(18)	(19)
1. Mekakau Ilir	1	1	1	0	0	0
2. Banding Agung	2	2	2	0	0	1
3. Warkuk Ranau Selatan	1	1	1	0	0	0
4. BPR Ranau Tengah	2	3	6	0	1	0
5. Buay Pemaca	2	2	2	0	0	1
6. Simpang	0	0	0	0	0	1
7. Buana Pemaca	1	1	1	0	0	0
8. Muaradua	1	1	1	1	4	3
9. Buay Rawan	2	2	3	0	0	1
10. Buay Sandang Aji	2	1	1	0	0	0
11. Tiga Dihaji	1	0	1	0	0	0
12. Buay Runjung	3	2	2	0	0	0
13. Runjung Agung	2	2	2	0	0	0
14. Kisam Tinggi	1	3	5	0	0	0
15. Muaradua Kisam	5	7	7	0	0	0
16. Kisam Ilir	1	2	2	0	0	0
17. Pulau Beringin	2	2	3	0	0	0
18. Sindang Danau	2	2	2	0	0	0
19. Sungai Are	0	1	2	0	0	0
<b>Ogan Komering Ulu Selatan</b>	<b>31</b>	<b>35</b>	<b>44</b>	<b>1</b>	<b>5</b>	<b>7</b>

Catatan/Notes: <sup>1</sup> Desa pada tabel ini termasuk Unit Pemukiman Transmigrasi (UPT) yang masih dibina oleh kementerian terkait dan nagari di Provinsi Sumatera Barat/*Village in this table include Transmigration Settlement Unit which is still fostered by the relevant ministries and the nagari in the Province of Sumatera Barat*

Sumber/Source: BPS, Pendataan Potensi Desa (Podes)/BPS-Statistics Indonesia, Village Potential Data Collection

**Tabel 4.2.2 Jumlah Tenaga Kesehatan Menurut Kecamatan di Kabupaten Ogan Komering Ulu Selatan, 2018**  
**Table Number of Medical Personnel by Sub District in Ogan Komering Ulu Selatan Regency, 2018**

	<b>Kecamatan Sub District</b>	<b>Dokter Doctor</b>	<b>Perawat Nurse</b>	<b>Bidan Midwife</b>	<b>Farmasi Pharmaceutical</b>	<b>Ahli Gizi Nutritionist</b>
	(1)	(2)	(3)	(4)	(5)	(6)
1.	Mekakau Ilir	0	7	8	0	0
2.	Banding Agung	1	16	13	2	1
3.	Warkuk Ranau Selatan	2	13	14	0	0
4.	BPR Ranau Tengah	0	3	18	1	0
5.	Buay Pemaca	2	10	9	1	0
6.	Simpang	2	7	14	0	1
7.	Buana Pemaca	0	6	12	0	1
8.	Muaradua	2	24	28	1	1
9.	Buay Rawan	0	12	10	0	0
10.	Buay Sandang Aji	0	8	19	0	0
11.	Tiga Dihaji	2	6	6	0	0
12.	Buay Runjung	0	4	7	0	0
13.	Runjung Agung	0	7	6	0	0
14.	Kisam Tinggi	1	10	8	0	0
15.	Muaradua Kisam	1	6	9	0	0
16.	Kisam Ilir	0	2	3	0	0
17.	Pulau Beringin	1	15	11	0	0
18.	Sindang Danau	0	5	7	1	0
19.	Sungai Are	0	1	7	1	1
	<b>Ogan Komering Ulu Selatan</b>	<b>14</b>	<b>162</b>	<b>209</b>	<b>7</b>	<b>5</b>

Sumber/Source: Dinas Kesehatan Kabupaten Ogan Komering Ulu Selatan/Health Office of Ogan Komering Ulu Selatan Regency

**Tabel 4.2.3** Jumlah Fasilitas Kesehatan Menurut Kecamatan di Kabupaten Ogan Komering Ulu Selatan, 2018  
**Table** Number of Health Facilities by Sub District in Ogan Komering Ulu Selatan Regency, 2018

Kecamatan <i>Sub District</i>	Rumah Sakit Umum <i>General Hospital</i>	Rumah Sakit Khusus <i>Special Hospital</i>	Rumah Sakit Bersalin/Rumah Bersalin <i>Maternity Hospital</i>	Puskesmas <i>Public Health Center</i>
(1)	(2)	(3)	(4)	(5)
1. Mekakau Ilir	0	0	0	1
2. Banding Agung	0	0	0	1
3. Warkuk Ranau Selatan	0	0	0	1
4. BPR Ranau Tengah	0	0	0	1
5. Buay Pemaca	0	0	0	1
6. Simpang	0	0	0	1
7. Buana Pemaca	0	0	0	1
8. Muaradua	0	0	0	1
9. Buay Rawan	1	0	0	1
10. Buay Sandang Aji	0	0	0	1
11. Tiga Dihaji	0	0	0	1
12. Buay Runjung	0	0	0	1
13. Runjung Agung	0	0	0	1
14. Kisam Tinggi	0	0	0	1
15. Muaradua Kisam	0	0	0	1
16. Kisam Ilir	0	0	0	1
17. Pulau Beringin	0	0	0	1
18. Sindang Danau	0	0	0	1
19. Sungai Are	0	0	0	1
<b>Ogan Komering Ulu Selatan</b>	<b>1</b>	<b>0</b>	<b>0</b>	<b>19</b>



Lanjutan Tabel/*Continued Tabel 4.2.2*

	Kecamatan <i>Sub District</i>	Poliklinik/Balai Pengobatan <i>Polyclinic</i>	Posyandu <i>Maternal and Child Health Center</i>	Pos Kesehatan Desa (Poskesdes) <i>Village Health Post</i>
	(1)	(2)	(3)	(4)
1.	Mekakau Ilir	0	23	13
2.	Banding Agung	0	32	20
3.	Warkuk Ranau Selatan	0	20	11
4.	BPR Ranau Tengah	0	39	16
5.	Buay Pemaca	0	23	20
6.	Simpang	0	9	7
7.	Buana Pemaca	0	21	8
8.	Muaradua	1	37	10
9.	Buay Rawan	0	77	11
10.	Buay Sandang Aji	0	16	15
11.	Tiga Dihaji	0	11	7
12.	Buay Runjung	0	15	12
13.	Runjung Agung	0	10	7
14.	Kisam Tinggi	0	22	14
15.	Muaradua Kisam	0	20	12
16.	Kisam Ilir	0	10	9
17.	Pulau Beringin	0	14	9
18.	Sindang Danau	0	11	5
19.	Sungai Are	0	9	9
	<b>Ogan Komering Ulu Selatan</b>	<b>1</b>	<b>419</b>	<b>215</b>

Sumber/*Source*: BPS, Pendataan Potensi Desa (Podes)/*BPS-Statistics Indonesia, Village Potential Data Collection*

**Tabel 4.2.4 Jumlah Tenaga Kesehatan Menurut Jenisnya di Kabupaten Ogan Komering Ulu Selatan, 2015-2018**  
**Table Number of Medical Personnel by Type in Ogan Komering Ulu Selatan Regency, 2015-2018**

Tenaga Kesehatan Health Personnels		2015	2016	2017	2018
(1)		(2)	(3)	(4)	(5)
1.	Dokter Umum/ <i>General Doctor</i>	16	21	33	14
2.	Dokter Spesialis/ <i>Specialist</i>	4	4	12	12
3.	Dokter Gigi/ <i>Dentist</i>	5	4	4	5
4.	Bidan/ <i>Midwife</i>	422	290	313	203
5.	Bidan Desa/ <i>Village Midwife</i>	240	244	252	252
6.	Perawat/ <i>Nurse</i>	252	310	352	162
7.	Perawat Gigi/ <i>Dental Nurse</i>	8	0	15	2
8.	Farmasi/ <i>Pharmacist</i>	20	10	18	8
9.	Ahli Gizi/ <i>Nutritionist</i>	9	7	12	0
10.	Tukang Gigi/ <i>Tooth Maker</i>	3	3	3	0
11.	Sanitarian/ <i>Sanitarian</i>	32	16	21	0
12.	Lainnya/ <i>Others</i>	0	0	27	0

Sumber/Source: Dinas Kesehatan Kabupaten Ogan Komering Ulu Selatan/*Health Office of Ogan Komering Ulu Selatan Regency*

**Tabel 4.2.5 Jumlah Dokter Spesialis, Dokter Umum, dan Dokter Gigi Menurut Sarana Pelayanan Kesehatan di Kabupaten Ogan Komering Ulu Selatan, 2018**  
*Number of Specialist, General Doctor, And Dentist by Health Facilities in Ogan Komering Ulu Selatan Regency, 2018*

<b>Fasilitas Kesehatan Health Facilities</b>	<b>Dokter Spesialis Specialist</b>	<b>Dokter Umum General Doctor</b>	<b>Dokter Gigi Dentist</b>
(1)	(2)	(3)	(4)
Rumah Sakit Umum Daerah <i>Regional General Hospital</i>	12	11	1
Puskesmas <i>Public Health Center</i>	0	14	4
<b>Jumlah/Total</b>	<b>12</b>	<b>25</b>	<b>5</b>

Sumber/Source: Dinas Kesehatan Kabupaten Ogan Komering Ulu Selatan/*Health Office of Ogan Komering Ulu Selatan Regency*

**Tabel 4.2.6** **Persentase Balita yang Pernah Mendapat Imunisasi Menurut Jenis Imunisasi di Kabupaten Ogan Komering Ulu Selatan, 2014-2017**  
***Percentage of Children Under 5 Years Who Had Immunization by Type of Immunization in Ogan Komering Ulu Selatan Regency, 2014-2017***

Jenis Imunisasi <i>Type of Immunization</i>		2014	2015	2016	2017
(1)		(3)	(4)	(5)	(6)
1.	BCG	92,64	94,03	89,79	94,20
2.	Campak/Morbili	81,83	82,47	80,84	62,21
3.	DPT	91,12	88,42	86,15	88,43
4.	Polio	89,25	98,02	93,87	89,52
5.	Hepatitis	88,15	87,21	80,14	78,90

Sumber/Source: Survei Sosial Ekonomi Nasional Kor, Maret/National Socio Economic Survey Kor, March

**Tabel 4.2.7 Jumlah Kasus 10 Penyakit Terbanyak di Kabupaten Ogan Komering Ulu Selatan, 2018**  
**Number of Top 10 Disease Cases in Ogan Komering Ulu Selatan Regency, 2018**

Jenis Penyakit Type of Disease		Jumlah Kasus Number of Cases
(1)		(2)
1.	Influenza/ <i>Influenza</i>	4 303
2.	Diare/ <i>Diarrhea</i>	3 495
3.	Tekanan Darah Tinggi (Hipertensi)/ <i>Hypertension</i>	3 118
4.	Kencing Manis/ <i>Diabetes Melitus</i>	658
5.	Tifus Perut Klinis/ <i>Clinical Stomach Thypus</i>	348
6.	Radang Paru-Paru/ <i>Pneumonia</i>	300
7.	TBC Paru BTA (+)/ <i>Tuberculosis</i>	226
8.	Malaria Klinis/ <i>Clinical Malaria</i>	183
9.	Disentri/ <i>Dysentery</i>	164
10.	Tersangka TBC Paru/ <i>Tuberculosis Suspect</i>	163

Sumber/Source: Dinas Kesehatan Kabupaten Ogan Komering Ulu Selatan/*Health Office of Ogan Komering Ulu Selatan Regency*

**Tabel 4.2.8** Jumlah Bayi Lahir, Bayi Berat Badan Lahir Rendah (BBLR), BBLR Dirujuk, dan Bergizi Buruk di Kabupaten Ogan Komering Ulu Selatan, 2014-2018  
**Number of Born Baby, Baby with Low Birth Weight and Beeing Referred, and Baby with Bad Nutrient in Ogan Komering Ulu Selatan Regency, 2014-2018**

Tahun Year	Bayi Lahir Born Baby	Bayi Berat Badan Lahir Rendah Baby with Low Birth Weight		Gizi Buruk Bad Nutrient
		Jumlah Total	Dirujuk Beeing Referred	
(1)	(2)	(3)	(4)	(5)
2014	7 964	4	4	14
2015	7 631	6	6	5
2016	7 822	9	9	17
2017	7 698	9	9	17
2018	7 790	0	0	10

Sumber/Source: Dinas Kesehatan Kabupaten Ogan Komering Ulu Selatan/Health Office of Ogan Komering Ulu Selatan Regency

**Tabel 4.2.9 Jumlah Ibu Hamil, Melakukan Kunjungan K1 dan K4, Kurang Energi Kronis (KEK), dan Mendapat Tablet Zat Besi (Fe) di Kabupaten Ogan Komering Ulu Selatan, 2014-2018**  
***Number of Pregnant Mother, Visit for K1 and K4, Chronic Energy Deficiency, and Gets Fe Tablet in Ogan Komering Ulu Selatan Regency, 2014-2018***

<b>Uraian Items</b>	<b>2014</b>	<b>2015</b>	<b>2016</b>	<b>2017</b>	<b>2018</b>
(1)	(2)	(3)	(4)	(5)	(6)
Jumlah Ibu Hamil <i>Number of Pregnant Mother</i>	8 327	8 447	8 289	8 363	8 798
Melakukan Kunjungan K1 <i>Visit for K1</i>	7 928	7 989	8 135	8 153	8 625
Melakukan Kunjungan K4 <i>Visit for K4</i>	7 559	7 600	7 892	8 032	8 259
Kurang Energi Kronis (KEK) <i>Chronic Energy Deficiency</i>	0	21	10	14	359
Mendapat Tablet Zat Besi (Fe) <i>Gets Fe Tablet</i>	7 559	7 989	8 135	8 032	8 259

Sumber/Source: Dinas Kesehatan Kabupaten Ogan Komering Ulu Selatan/*Health Office of Ogan Komering Ulu Selatan Regency*

**Tabel 4.2.10 Jumlah Kasus HIV/AIDS, IMS, DBD, Diare, TB, dan Malaria Menurut Kecamatan di Kabupaten Ogan Komering Ulu Selatan, 2018**  
***Number of HIV/AIDS, Sexual Contaminate Infection, Dengue Haemorrhagic Fever, Tuberculosis, and Malaria by Sub District in Ogan Komering Ulu Selatan Regency, 2018***

Kecamatan Sub District	HIV/AIDS	IMS <sup>1</sup> SCI <sup>1</sup>	DBD <sup>2</sup> DHF <sup>2</sup>	Diare Diarrhea	TB Tuberculosis	Malaria Malaria
(1)	(2)	(3)	(4)	(5)	(6)	(7)
1. Mekakau Ilir	0	0	0	415	11	1
2. Banding Agung	0	0	0	1 289	34	34
3. Warkuk Ranau Selatan	0	0	0	139	18	1
4. BPR Ranau Tengah	0	0	0	707	17	0
5. Buay Pemaca	0	0	0	283	45	4
6. Simpang	1	0	12	206	20	1
7. Buana Pemaca	0	0	0	190	18	0
8. Muaradua	1	0	5	304	92	70
9. Buay Rawan	1	0	0	103	20	0
10. Buay Sandang Aji	0	0	2	97	14	4
11. Tiga Dihaji	0	0	0	168	35	0
12. Buay Runjung	1	0	1	63	20	0
13. Runjung Agung	0	0	0	167	15	1
14. Kisam Tinggi	0	0	0	294	19	0
15. Muaradua Kisam	0	0	0	168	26	2
16. Kisam Ilir	0	0	0	55	5	0
17. Pulau Beringin	0	0	0	16	29	0
18. Sindang Danau	1	0	0	0	10	0
19. Sungai Are	0	0	0	147	15	0
<b>Ogan Komering Ulu Selatan</b>	<b>5</b>	<b>0</b>	<b>20</b>	<b>4 811</b>	<b>463</b>	<b>118</b>

Catatan/Notes: <sup>1</sup>IMS: Infeksi Menular Seksual/SCI: Sexual Contaminate Infection

<sup>2</sup>DBD: Demam Berdarah Dengue/DHF: Dengue Haemorrhagic Fever

Sumber/Source: Dinas Kesehatan Kabupaten Ogan Komering Ulu Selatan/Health Office of Ogan Komering Ulu Selatan Regency



**Tabel 4.2.11 Jumlah Klinik Keluarga Berencana (KKB) dan Pos Pelayanan Keluarga Berencana Desa (PPKBD) Menurut Kecamatan di Kabupaten Ogan Komering Ulu Selatan, 2018**  
**Number of Family Planning Clinics and Family Palnning Service Posts by Sub District in Ogan Komering Ulu Selatan Regency, 2018**

Kecamatan <i>Sub District</i>	Klinik KB <i>Family Planning Clinic</i>	Pos Pelayanan KB Desa <i>Family Planning Service Post</i>
(1)	(2)	(3)
1. Mekakau Ilir	1	15
2. Banding Agung	1	22
3. Warkuk Ranau Selatan	1	16
4. BPR Ranau Tengah	1	22
5. Buay Pemaca	1	22
6. Simpang	1	7
7. Buana Pemaca	1	8
8. Muaradua	2	14
9. Buay Rawan	2	11
10. Buay Sandang Aji	1	16
11. Tiga Dihaji	1	8
12. Buay Runjung	1	14
13. Runjung Agung	1	9
14. Kisam Tinggi	1	19
15. Muaradua Kisam	1	18
16. Kisam Ilir	1	9
17. Pulau Beringin	1	13
18. Sindang Danau	1	7
19. Sungai Are	1	9
<b>Ogan Komering Ulu Selatan</b>	<b>21</b>	<b>259</b>

Sumber/Source: Dinas Pengendalian Penduduk, KB, PP, dan Perlindungan Anak Kabupaten Ogan Komering Ulu Selatan/*Population Control, Family Planning, Woman Empowerment and Children Protection Office of Ogan Komering Ulu Selatan Regency*

**Tabel 4.2.12 Jumlah Peserta KB Aktif Menurut Kecamatan dan Jenis Kontrasepsi di Kabupaten Ogan Komering Ulu Selatan, 2018**  
**Table Number of Family Planning Active Acceptors by Kind of Contraception in Ogan Komering Ulu Selatan Regency, 2018**

Kecamatan Sub District	Jenis Kontrasepsi/Kind of Contraception						
	Spiral IUD	MOW Vasectomy	MOP Tubectomy	Kondom Condom	Susuk Implant	Suntik Injection	Pil Tablet
(1)	(2)	(3)	(4)	(5)	(6)	(7)	(8)
1. Mekakau Ilir	197	58	0	229	337	1 357	777
2. Banding Agung	56	45	0	17	505	1 696	1 063
3. Warkuk Ranau Selatan	230	73	1	333	432	1 022	721
4. BPR Ranau Tengah	240	43	0	312	982	1 308	782
5. Buay Pemaca	457	248	4	592	821	3 216	1 589
6. Simpang	153	66	4	152	228	821	375
7. Buana Pemaca	112	84	1	101	213	790	421
8. Muaradua	359	286	54	495	816	2 325	1 083
9. Buay Rawan	228	42	4	277	295	868	492
10. Buay Sandang Aji	164	79	2	186	289	1 093	588
11. Tiga Dihaji	52	45	3	147	151	734	511
12. Buay Runjung	152	85	0	158	294	855	488
13. Runjung Agung	164	117	4	133	278	1 224	906
14. Kisam Tinggi	209	165	72	263	315	1 395	678
15. Muaradua Kisam	318	104	4	260	603	2 011	812
16. Kisam Ilir	87	34	1	85	138	536	290
17. Pulau Beringin	236	118	1	262	312	1 642	1 014
18. Sindang Danau	64	12	0	83	140	719	455
19. Sungai Are	87	29	0	76	168	540	371
<b>Ogan Komering Ulu Selatan</b>	<b>3 565</b>	<b>1 733</b>	<b>155</b>	<b>4 161</b>	<b>7 317</b>	<b>24 152</b>	<b>13 416</b>

Sumber/Source: Dinas Pengendalian Penduduk, KB, PP, dan Perlindungan Anak Kabupaten Ogan Komering Ulu Selatan/Population Control, Family Planning, Woman Empowerment and Children Protection Office of Ogan Komering Ulu Selatan Regency

**Tabel 4.2.13** Jumlah Pasangan Usia Subur dan Peserta KB Aktif Menurut Kecamatan di Kabupaten Ogan Komering Ulu Selatan, 2018  
**Table** Number of Eligible Couple and Family Planning Active Acceptors by Sub District in Ogan Komering Ulu Selatan Regency, 2018

Kecamatan Sub District	Pasangan Usia Subur Eligible Couple	Peserta KB Aktif Family Planning Active Acceptor
(1)	(2)	(3)
1. Mekakau Ilir	4 287	2 955
2. Banding Agung	4 691	3 381
3. Warkuk Ranau Selatan	4 193	2 812
4. BPR Ranau Tengah	5 296	3 667
5. Buay Pemaca	9 860	6 927
6. Simpang	2 594	1 799
7. Buana Pemaca	2 497	1 672
8. Muaradua	7 514	5 418
9. Buay Rawan	3 029	2 206
10. Buay Sandang Aji	3 508	2 401
11. Tiga Dihaji	2 315	1 643
12. Buay Runjung	2 900	2 032
13. Runjung Agung	3 869	2 826
14. Kisam Tinggi	4 529	3 097
15. Muaradua Kisam	5 526	4 116
16. Kisam Ilir	1 726	1 171
17. Pulau Beringin	5 264	3 585
18. Sindang Danau	2 110	1 473
19. Sungai Are	1 859	1 271
<b>Ogan Komering Ulu Selatan</b>	<b>77 567</b>	<b>54 452</b>

Sumber/Source: Dinas Pengendalian Penduduk, KB, PP, dan Perlindungan Anak Kabupaten Ogan Komering Ulu Selatan/Population Control, Family Planning, Woman Empowerment and Children Protection Office of Ogan Komering Ulu Selatan Regency

4.3 AGAMA DAN SOSIAL LAINNYA/*RELIGION AND OTHER SOCIAL AFFAIRS*

**Tabel 4.3.1** Jumlah Penduduk Menurut Kecamatan dan Agama yang Dianut di Kabupaten Ogan Komering Ulu Selatan, 2018  
*Population by Sub District and Religion in Ogan Komering Ulu Selatan Regency, 2018*

	Kecamatan <i>Sub District</i>	Islam <i>Islam</i>	Protestan <i>Christian</i>	Katolik <i>Catholic</i>	Hindu <i>Hindu</i>	Budha <i>Buddha</i>	Lainnya <i>Other</i>
	(1)	(2)	(3)	(4)	(5)	(6)	(7)
1.	Mekakau Ilir	23 016	45	0	0	0	0
2.	Banding Agung	23 189	0	0	0	0	0
3.	Warkuk Ranau Selatan	25 693	0	0	0	0	0
4.	BPR Ranau Tengah	23 485	0	0	0	0	0
5.	Buay Pemaca	35 279	85	0	500	0	0
6.	Simpang	13 254	0	0	200	0	0
7.	Buana Pemaca	15 434	68	165	0	0	0
8.	Muaradua	39 896	0	68	0	60	0
9.	Buay Rawan	17 626	80	0	216	0	0
10.	Buay Sandang Aji	16 972	0	0	0	0	0
11.	Tiga Dihaji	15 119	0	0	0	0	0
12.	Buay Runjung	12 135	0	0	20	0	0
13.	Runjung Agung	12 882	0	0	0	0	0
14.	Kisam Tinggi	19 293	0	0	0	0	0
15.	Muaradua Kisam	22 189	73	75	420	0	0
16.	Kisam Ilir	7 792	0	0	0	0	0
17.	Pulau Beringin	21 657	0	0	0	0	0
18.	Sindang Danau	11 294	0	0	0	0	0
19.	Sungai Are	13 616	0	0	80	0	0
	<b>Ogan Komering Ulu Selatan</b>	<b>369 821</b>	<b>351</b>	<b>308</b>	<b>1 436</b>	<b>60</b>	<b>0</b>

Sumber/Source: Kantor Kementerian Agama Kabupaten Ogan Komering Ulu Selatan/Ministry of Religious Affairs Office of Ogan Komering Ulu Selatan Regency

**Tabel 4.3.2 Jumlah Tempat Peribadatan Menurut Kecamatan di Kabupaten Ogan Komering Ulu Selatan, 2018**  
**Table Number of Religious Facilities by Sub District in Ogan Komering Ulu Selatan Regency, 2018**

	<b>Kecamatan Sub District</b>	<b>Masjid Mesjid</b>	<b>Gereja Protestan Church</b>	<b>Gereja Katolik Church</b>	<b>Pura Puree</b>	<b>Wihara Vihara</b>
	(1)	(2)	(3)	(4)	(5)	(6)
1.	Mekakau Ilir	37	1	0	0	0
2.	Banding Agung	40	0	0	0	0
3.	Warkuk Ranau Selatan	23	0	0	0	0
4.	BPR Ranau Tengah	45	0	0	0	0
5.	Buay Pemaca	18	1	0	5	0
6.	Simpang	23	0	0	2	0
7.	Buana Pemaca	12	1	1	0	0
8.	Muaradua	24	2	1	0	1
9.	Buay Rawan	26	1	0	2	0
10.	Buay Sandang Aji	11	0	0	0	0
11.	Tiga Dihaji	8	0	0	0	0
12.	Buay Runjung	15	0	0	0	0
13.	Runjung Agung	13	0	0	0	0
14.	Kisam Tinggi	27	0	0	0	0
15.	Muaradua Kisam	16	2	1	1	0
16.	Kisam Ilir	14	0	0	0	0
17.	Pulau Beringin	8	0	0	0	0
18.	Sindang Danau	8	0	0	0	0
19.	Sungai Are	24	0	0	1	0
	<b>Ogan Komering Ulu Selatan</b>	<b>392</b>	<b>8</b>	<b>3</b>	<b>11</b>	<b>1</b>

Sumber/Source: Kantor Kementerian Agama Kabupaten Ogan Komering Ulu Selatan/Ministry of Religious Affairs Office of Ogan Komering Ulu Selatan Regency

**Tabel 4.3.3 Jumlah Desa<sup>1</sup>/Kelurahan yang Mengalami Bencana Alam<sup>2</sup> Menurut Kecamatan di Kabupaten Ogan Komering Ulu Selatan, 2011, 2014, dan 2018**  
***Number of Villages<sup>1</sup> that Had Natural Disaster<sup>2</sup> by Subdistrict in Ogan Komering Ulu Selatan Regency, 2011, 2014, and 2018***

Kecamatan <i>Subdistrict</i>	Banjir/ <i>Flood</i>			Gempa Bumi/ <i>Earthquake</i>		
	2011	2014	2018	2011	2014	2018
(1)	(2)	(3)	(4)	(5)	(6)	(7)
1. Mekakau Ilir	2	0	2	0	0	0
2. Banding Agung	4	4	3	0	0	0
3. Warkuk Ranau Selatan	1	0	0	0	0	1
4. BPR Ranau Tengah	4	1	0	0	0	0
5. Buay Pemaca	11	5	7	0	0	1
6. Simpang	0	1	0	0	0	0
7. Buana Pemaca	2	1	1	0	0	0
8. Muaradua	1	9	4	0	0	0
9. Buay Rawan	2	1	1	0	1	0
10. Buay Sandang Aji	4	4	0	0	0	0
11. Tiga Dihaji	2	5	1	0	0	0
12. Buay Runjung	0	0	0	0	0	0
13. Runjung Agung	0	1	0	0	0	0
14. Kisam Tinggi	6	3	0	0	0	0
15. Muaradua Kisam	0	0	2	0	0	0
16. Kisam Ilir	1	0	0	0	0	0
17. Pulau Beringin	0	0	0	0	0	0
18. Sindang Danau	0	1	3	0	0	1
19. Sungai Are	0	1	3	0	0	1
<b>Ogan Komering Ulu Selatan</b>	<b>40</b>	<b>37</b>	<b>27</b>	<b>0</b>	<b>1</b>	<b>4</b>

Lanjutan Tabel/*Continued Tabel 4.2.1*

Kecamatan <i>Subdistrict</i>	Tanah Longsor/ <i>Landslide</i>		
	2011	2014	2018
(1)	(2)	(3)	(4)
1. Mekakau Ilir	0	1	4
2. Banding Agung	6	3	2
3. Warkuk Ranau Selatan	8	2	5
4. BPR Ranau Tengah	3	2	0
5. Buay Pemaca	11	1	4
6. Simpang	1	1	0
7. Buana Pemaca	2	1	1
8. Muaradua	0	5	2
9. Buay Rawan	3	3	4
10. Buay Sandang Aji	5	3	2
11. Tiga Dihaji	1	6	0
12. Buay Runjung	0	0	2
13. Runjung Agung	1	0	1
14. Kisam Tinggi	6	2	0
15. Muaradua Kisam	1	0	5
16. Kisam Ilir	3	1	0
17. Pulau Beringin	3	4	8
18. Sindang Danau	0	1	2
19. Sungai Are	0	7	7
<b>Ogan Komering Ulu Selatan</b>	<b>54</b>	<b>43</b>	<b>49</b>

Catatan/Notes: <sup>1</sup> Desa pada tabel ini termasuk Unit Pemukiman Transmigrasi (UPT) yang masih dibina oleh kementerian terkait dan nagari di Provinsi Sumatera Barat/*Village in this table include Transmigration Settlement Unit which is still fostered by the relevant ministries and the nagari in the Province of Sumatera Barat*

<sup>2</sup> Terjadi dalam 3 tahun terakhir sampai dengan saat pencacahan/*Occured during the last three years by the time of enumeration*

Sumber/Source: BPS, Pendataan Potensi Desa (Podes)/*BPS-Statistics Indonesia, Village Potential Data Collection*

**Tabel 4.3.4** Jumlah Perkara Cerai, Talak, dan Lainnya Menurut Kecamatan di Kabupaten Ogan Komering Ulu Selatan, 2018  
**Table** Number of Separations, Divorces, and Other Cases by Sub District in Ogan Komering Ulu Selatan Regency, 2018

Kecamatan Sub District	Cerai Gugat Acustion Divorce	Cerai Talak Divorce	Istbat Nikah Marriage Ratification	Lainnya Others
(1)	(2)	(3)	(4)	(5)
1. Mekakau Ilir	6	1	0	0
2. Banding Agung	14	6	1	0
3. Warkuk Ranau Selatan	10	1	0	0
4. BPR Ranau Tengah	10	3	1	0
5. Buay Pemaca	10	2	0	0
6. Simpang	15	1	0	0
7. Buana Pemaca	5	2	1	0
8. Muaradua	45	9	0	1
9. Buay Rawan	11	2	0	0
10. Buay Sandang Aji	9	1	0	0
11. Tiga Dihaji	8	1	0	0
12. Buay Runjung	3	0	0	0
13. Runjung Agung	3	0	0	0
14. Kisam Tinggi	12	2	0	0
15. Muaradua Kisam	3	0	0	0
16. Kisam Ilir	0	0	0	0
17. Pulau Beringin	2	1	0	0
18. Sindang Danau	0	0	0	0
19. Sungai Are	2	0	0	0
<b>Ogan Komering Ulu Selatan</b>	<b>168</b>	<b>32</b>	<b>3</b>	<b>1</b>

Sumber/Source: Pengadilan Agama Baturaja dan Muaradua/Religion Court of Justice of Baturaja and Muaradua



4.4 KRIMINALITAS/*CRIME*

**Tabel 4.4.1 Jumlah dan Persentase Penyelesaian Tindak Pidana Menurut Bulan di Kabupaten Ogan Komering Ulu Selatan, 2018**  
***Number and Percentage of Clearing of Criminal Cases by Month in Ogan Komering Ulu Selatan Regency, 2018***

<b>Bulan/Month</b>	<b>Jumlah Tindak Pidana Number of Criminal Cases</b>	<b>Jumlah Penyelesaian Number of Clearing</b>	<b>Persentase Penyelesaian Percentage of Clearing</b>
(1)	(2)	(3)	(3)
Januari/January	24	18	75,00
Februari/February	27	19	70,37
Maret/March	26	18	69,23
April/April	22	13	59,09
Mei/May	23	15	65,22
Juni/June	12	9	75,00
Juli/July	22	16	72,73
Agustus/August	16	9	56,25
September/September	19	12	63,16
Oktober/October	26	13	50,00
November/November	21	11	52,38
Desember/December	17	10	58,82
<b>Jumlah/Total</b>	<b>255</b>	<b>163</b>	<b>63,92</b>

Sumber/Source: Kepolisian Resort Kabupaten Ogan Komering Ulu Selatan/Police Office of Ogan Komering Ulu Selatan Regency

**Tabel 4.4.2** Jumlah Perkara yang Masuk dan Putus Menurut Bulan di Kabupaten Ogan Komering Ulu Selatan, 2018  
**Table** Number of Reported and Verdicted Cases by Month in Ogan Komering Ulu Selatan Regency, 2018

Bulan/Month	Perdata/Civil Cases		Pidana/Criminal Cases	
	Masuk Reported	Putus Verdicted	Masuk Reported	Putus Verdicted
(1)	(2)	(3)	(4)	(5)
Januari/January	0	0	14	14
Februari/February	0	0	19	19
Maret/March	0	0	19	19
April/April	0	0	13	13
Mei/May	0	0	23	23
Juni/June	0	0	10	10
Juli/July	0	0	15	15
Agustus/August	0	0	13	13
September/September	0	0	20	20
Oktober/October	0	0	16	16
November/November	0	0	11	11
Desember/December	0	0	16	16
<b>Jumlah/Total</b>	<b>0</b>	<b>0</b>	<b>189</b>	<b>189</b>

Sumber/Source: Pengadilan Negeri Baturaja/State Court of Justice of Baturaja

**4.5 KEMISKINAN/POVERTY**

**Tabel 4.5.1** **Garis Kemiskinan dan Penduduk Miskin di Kabupaten Ogan Komerling Ulu Selatan, 2012-2018**  
**Poverty Line and Number of Poor People in Ogan Komerling Ulu Selatan Regency, 2012-2018**

Tahun Year	Garis Kemiskinan Poverty Line (rupiah)	Penduduk Miskin Number of Poor People	
		Jumlah Total	Persentase Percentage
(1)	(2)	(3)	(4)
2012	224 039	34,70	10,49
2013	235 288	38,90	11,57
2014	240 610	38,18	11,21
2015	247 779	40,63	11,58
2016	273 594	38,42	10,95
2017	286 157	38,63	10,98
2018	310 717	37,87	10,64

Sumber/Source: Survei Sosial Ekonomi Nasional/National Socio Economic Survey

**Tabel 4.5.2** Indeks Kedalaman Kemiskinan dan Indeks Keparahan Kemiskinan di Kabupaten Ogan Komering Ulu Selatan, 2012–2018  
***Poverty Gap Index and Poverty Severity Index in Ogan Komering Ulu Selatan Regency, 2012-2018***

Tahun Year	Indeks Kedalaman Kemiskinan <i>Poverty Gap Index</i>	Indeks Keparahan Kemiskinan <i>Poverty Severity Index</i>
(1)	(2)	(3)
2012	1,02	0,15
2013	1,57	0,34
2014	1,41	0,27
2015	1,67	0,34
2016	0,89	0,11
2017	1,65	0,42
2018	1,20	0,22

Sumber/Source: Survei Sosial Ekonomi Nasional/*National Socio Economic Survey*

**Tabel 4.5.3 Jumlah Keluarga Menurut Kecamatan dan Klasifikasi Keluarga di Kabupaten Ogan Komering Ulu Selatan, 2018**  
**Number of Family by Sub District and Family Classification in Ogan Komering Ulu Selatan Regency, 2018**

	Kecamatan Sub District	Pra Sejahtera	Keluarga Sejahtera				Jumlah Total
			I	II	III	III+	
	(1)	(2)	(3)	(4)	(5)	(6)	(7)
1.	Mekakau Ilir	712	1 520	2 187	383	32	4 834
2.	Banding Agung	707	1 800	3 157	92	10	5 766
3.	Warkuk Ranau Selatan	699	1 696	1 762	214	25	4 396
4.	BPR Ranau Tengah	555	1 412	2 454	686	42	5 149
5.	Buay Pemaca	1 506	3 540	5 421	1 554	177	12 198
6.	Simpang	590	1 071	893	632	186	3 372
7.	Buana Pemaca	482	1 047	1 664	97	1	3 291
8.	Muaradua	996	2 057	5 600	898	501	10 052
9.	Buay Rawan	524	1 353	1 893	154	98	4 022
10.	Buay Sandang Aji	725	1 429	2 093	325	47	4 619
11.	Tiga Dihaji	553	940	1 088	296	17	2 894
12.	Buay Runjung	646	1 022	1 264	168	21	3 121
13.	Runjung Agung	598	1 090	1 512	311	30	3 541
14.	Kisam Tinggi	612	1 896	2 314	454	39	5 315
15.	Muaradua Kisam	175	1 854	2 075	476	0	4 580
16.	Kisam Ilir	316	654	972	168	18	2 128
17.	Pulau Beringin	535	2 064	2 275	1 297	0	6 171
18.	Sindang Danau	154	1 032	1 408	56	2	2 652
19.	Sungai Are	281	815	976	79	1	2 152
<b>Ogan Komering Ulu Selatan</b>		<b>11 366</b>	<b>28 292</b>	<b>41 008</b>	<b>8 340</b>	<b>1 247</b>	<b>90 253</b>

Sumber/Source: Dinas Pengendalian Penduduk, KB, PP, dan Perlindungan Anak Kabupaten Ogan Komering Ulu Selatan/Population Control, Family Planning, Woman Empowerment and Children Protection Office of Ogan Komering Ulu Selatan Regency

# 5

**PERTANIAN**  
**AGRICULTURE**

<https://okuselatankab.bps.go.id>



## PENJELASAN TEKNIS

1. **Lahan sawah** adalah lahan pertanian yang berpetak-petak dan dibatasi oleh pematang (galengan), saluran untuk menahan/menyalurkan air, yang biasanya ditanami padi sawah tanpa memandang dari mana diperoleh atau status lahan tersebut. Lahan yang dimaksud termasuk lahan yang terdaftar di Pajak Bumi Bangunan, luran Pembangunan Daerah, lahan bengkok, lahan serobotan, lahan rawa yang ditanami padi dan lahan bekas tanaman tahunan yang telah dijadikan sawah, baik yang ditanami padi, palawija atau tanaman semusim lainnya.
2. **Tegal/Kebun** adalah lahan pertanian bukan sawah (lahan kering) yang ditanami tanaman semusim atau tahunan dan terpisah dengan halaman sekitar rumah serta penggunaannya tidak berpindah pindah.
3. **Ladang/Huma** adalah lahan pertanian bukan sawah (lahan kering) yang biasanya ditanami tanaman semusim dan penggunaannya hanya semusim atau dua musim, kemudian akan ditinggalkan bila sudah tidak subur

## TECHNICAL NOTES

1. **Wetland** is agricultural land that separated by small dykes to resist water, where the main crop is usually wetland paddy without considering where it is got from or the status of the land. It includes the land that is registered at land income tax office, regional development contribution, 'bengkok' land, illegal ownership, swamps for rice cultivation, and annual crop land mark that has been used as rice field, which are both planted with paddy, secondary crops or the other seasonal crops.
2. **Dry field/Garden** is an dryland (unirrigated land) which is planted with seasonal or annual crops and separately from the yard around the house without shifting
3. **Unirrigated agricultural field /Shifting cultivation land** is dryland (unirrigated land) that usually is cultivated for seasonal crops and utilized only for one or two seasons, then it will be left when it is not fertile (shifting). Maybe, this land



lagi (berpindah-pindah). Kemungkinan lahan ini beberapa tahun kemudian akan dikerjakan kembali jika sudah subur.

*will be used again in a few years if it has been fertile.*

4. **Lahan yang sementara tidak diusahakan** adalah lahan yang biasanya diusahakan tetapi untuk sementara (lebih dari 1 (satu) tahun tetapi kurang dari atau sama dengan 2 (dua) tahun) tidak diusahakan, termasuk lahan sawah yang tidak diusahakan selama lebih dari 2 (dua) tahun.

4. *Temporarily unused land* is land that is regularly used but temporarily (more than a year but less or equal than two years) is unused, it includes wetland that is not cultivated more than two years.

5. Data pokok tanaman pangan yang dikumpulkan adalah luas panen dan produktivitas (hasil per hektar). Produksi tanaman pangan merupakan hasil perkalian antara luas panen dengan produktivitas. Pengumpulan data luas panen dilakukan setiap bulan dengan pendekatan area kecamatan di seluruh wilayah Indonesia. Pengumpulan data produktivitas dilakukan melalui pengukuran langsung pada plot ubinan berukuran 2½ m x 2½ m. Pengumpulan data produktivitas dilakukan setiap subround (empat bulanan) pada waktu panen petani.

5. *The main food crops data collected consists of harvested area and productivity (yield per hectare). Food crops production is generated by harvested area multiplied by productivity. The harvested area data is collected every month using Sub District area approach in all Sub District in Indonesia. The productivity data collection is conducted by a direct measurement in 2½m x 2½m crop cutting plot. The productivity measurement is conducted in every subround (four monthly) at the time when farmers are harvesting their crops.*

6. Data produksi padi dan palawija yang disajikan adalah dalam

6. *Production of paddy and secondary crops data are presented in the form*

kualitas: gabah kering giling (padi), pipilan kering (jagung), biji kering (kedelai dan kacang tanah), dan umbi basah (ubi kayu dan ubi jalar).

*of: dry unhusked rice (paddy), dry loose maize (maize), dry shells crops (soybeans and peanuts), and fresh roots (cassava and sweet potatoes).*

#### 7. **Tanaman sayuran dan buah-buahan semusim**

**Tanaman sayuran semusim** adalah tanaman sumber vitamin, garam mineral dan lain-lain yang dikonsumsi dari bagian tanaman yang berupa daun, bunga, buah, dan umbinya, yang berumur kurang dari satu tahun.

**Tanaman buah-buahan semusim** adalah tanaman sumber vitamin, garam mineral, dan lain-lain yang dikonsumsi dari bagian tanaman yang berupa buah, berumur kurang dari satu tahun, tidak berbentuk pohon/rumpun tetapi menjalar dan berbatang lunak.

#### 7. **Seasonal vegetable and fruit plants**

**Seasonal vegetable plants** are plants which are the sources of vitamin, mineral salt, etc, consumed from the part of the plant in the form of leaf, flower, fruit, and root with the age of less than one year.

**Seasonal fruit plants** are plants which are the sources of vitamin, mineral salt, etc, consumed from the part of the plant in the form of fruits. These plants are creeps with the age of less than one year.

#### 8. **Tanaman buah-buahan dan sayuran tahunan**

**Tanaman buah-buahan tahunan** adalah tanaman sumber vitamin, garam mineral, dan lain-lain yang dikonsumsi dari bagian tanaman yang berupa buah dan merupakan tanaman tahunan.

**Tanaman sayuran tahunan** adalah tanaman sumber vitamin, garam mineral, dan lain-lain yang dikonsumsi dari bagian tanaman

#### 8. **Annual fruit and vegetable plants**

**Annual fruit plants** are plants which are the sources of vitamin, contained mineral salt, etc, consumed from the part of plant in the form of fruit and more than one year of age.

**Annual vegetable plants** are plants which are the sources of vitamin, contained mineral salt, etc, consumed from the part of the plant in the form of vegetable and more

## AGRICULTURE

yang berupa daun dan atau buah yang berumur lebih dari satu tahun.

9. **Tanaman biofarmaka** adalah tanaman yang bermanfaat untuk obat-obatan, kosmetik, dan kesehatan yang dikonsumsi atau digunakan dari bagian-bagian tanaman seperti daun, batang, buah, umbi (rimpang) ataupun akar.

10. **Tanaman hias** adalah tanaman yang mempunyai nilai keindahan baik bentuk, warna daun, tajuk maupun bunganya, sering digunakan untuk penghias pekarangan dan lain sebagainya.

11. **Luas panen tanaman hortikultura** adalah luas tanaman sayuran, buah-buahan, biofarmaka, dan tanaman hias yang diambil hasilnya/dipanen pada periode pelaporan.

12. **Luas panen untuk tanaman sayuran** adalah luas tanaman yang dipanen sekaligus/habis/dibongkar dan luas tanaman yang dipanen berkali-kali (lebih dari satu kali)/belum habis.

**Tanaman yang dipanen sekaligus/habis/dibongkar** adalah tanaman yang sehabis panen langsung dibongkar/dicabut, terdiri dari bawang merah, bawang putih, bawang daun, kentang, kol/kubis,

*than one year of age.*

9. **Medicinal plants** are plants which are useful for medicine. It is consumed from part of the plant such as leaf, flower, fruit, tuber, and root.

10. **Ornamental plants** are plants which have a beauty value, either in shape, colour of leaf or crown of flower, and they are often used as a yard decorator.

11. **Harvested area of horticulture** is area which vegetable, fruit, medicinal and ornamental plant of crop harvested during the period of report.

12. **Harvested area of vegetables** is area of entirely plant harvested/demolished and plant harvested several times/undemolished.

**Entirely plants harvested/demolished** are plants usually harvested once and demolished to be substituted by other plants, consisting of: shallots, garlic, leeks, potato, cabbage, cauli flower,

kembang kol, petsai/sawi, wortel, lobak, dan kacang merah.

**Tanaman yang dipanen berkali-kali (lebih dari satu kali)/belum habis** adalah tanaman yang pemanenannya lebih dari satu kali dan biasanya dibongkar apabila panen terakhir sudah tidak memadai lagi, terdiri dari: kacang panjang, cabe besar, cabe rawit, jamur, tomat, terung, buncis, ketimun, labu siam, kangkung, bayam, melon, semangka, dan blewah.

13. Produksi hortikultura adalah hasil menurut bentuk produk dari setiap tanaman sayuran, buah-buahan, biofarmaka dan tanaman hias yang diambil berdasarkan luas yang dipanen/tanaman menghasilkan pada bulan/triwulan laporan.
14. Bentuk produksi perkebunan adalah; karet kering (karet), daun kering (teh dan tembakau), biji kering (kopi dan coklat), kulit kering (kayu manis dan kina), serat kering (rami), bunga kering (cengkeh), refined sugar (tebu dari perkebunan besar), gula mangkok (tebu dari perkebunan rakyat), ekivalen kopra (kopra), biji dan bunga (pala) serta minyak daun (sereh).

*mustard green, carrots, chinese radish, and red kidney beans.*

***Plants harvested several times/undemolished*** are plants usually harvested more than once and demolished in the case that the last harvest was economically not profitable. They consist of: yard long beans, chili, small chili, mushroom, tomatoes, egg plant, french beans, cucumber, pumpkin/chajota, swamp cabbage, spinach, melon, watermelon, and blewah.

13. *Horticulture production is the standard production quantity form of vegetable, fruit, medicinal and ornamental plant based on harvested area/the number of production plants reported monthly/quarterly.*
14. *Production of estates crops are follows: dry rubber (rubber); dry leaves (tea and tobacco); dry beans (coffee and cocoa); dry bark (cassia vera and cinchona); dry fibre (rosella); dry flowers/buds (cloves); refined sugar (sugar cane from estate); cup sugar (sugar cane from smallholders); copra (copra); seeds and buds (nutmeg); and leaf oil (citronella).*

## AGRICULTURE

15. Kawasan hutan adalah wilayah tertentu yang berupa hutan, yang ditunjuk dan atau ditetapkan oleh pemerintah untuk dipertahankan keberadaannya sebagai hutan tetap. Hal ini untuk menjamin kepastian hukum mengenai status kawasan hutan, letak batas dan luas suatu wilayah tertentu yang sudah ditunjuk menjadi kawasan hutan tetap.
15. *Forest Area is a specific territory of forest ecosystem determined and or decided by the government as a permanent forest. Such decision is important to maintain the size of forest area and to ensure its legitimation and boundary demarcation of permanent forest.*
16. Kawasan hutan Indonesia ditetapkan oleh Menteri Kehutanan dalam bentuk Surat Keputusan Menteri Kehutanan tentang Penunjukan Kawasan Hutan dan Perairan Provinsi. Penunjukan Kawasan Hutan ini disusun berdasarkan hasil pemaduserasian antara Rencana Tata Ruang Wilayah Provinsi (RTRWP) dengan Tata Guna Hutan Kesepakatan (TGHK).
16. *Indonesian forest area is determined by the Minister of Forestry in the format of Ministerial Decree on the Designation of Provincial Forest Area and Inland Water, Coastal and Marine Ecosystem. The designation of Forest Area is formulated based on integrated and harmonized of Provincial Spatial Planning (RTRWP) and Forest Land Use by Concensus (TGHK).*
17. Penunjukan kawasan hutan mencakup pula kawasan perairan yang menjadi bagian dari Kawasan Suaka Alam (KSA) dan Kawasan Pelestarian Alam (KPA).
17. *The designation of forest area in some cases also cover inland water, coastal and marine ecosystem that may become part of Sanctuary Reserve Area (KSA) and Nature Conservation Area (KPA).*
18. Kawasan Suaka Alam (KSA) adalah kawasan dengan ciri khas tertentu, baik di darat maupun di perairan yang mempunyai fungsi pokok
18. *A Sanctuary Reserve Area is a specific terrestrial or aquatic area having specific criteria for preserving biodiversity plant and animal as well*

sebagai kawasan pengawetan keanekaragaman tumbuhan dan satwa serta ekosistemnya, yang juga berfungsi sebagai wilayah sistem penyangga kehidupan.

*as ecosystem, which also serve as life support system.*

19. Kawasan Pelestarian Alam (KPA) adalah kawasan dengan ciri khas tertentu, baik di darat maupun di perairan yang mempunyai fungsi pokok perlindungan sistem penyangga kehidupan, pengawetan keanekaragaman jenis tumbuhan dan satwa, serta pemanfaatan secara lestari sumber daya alam hayati dan ekosistemnya.

*19. A Nature Conservation area is a specific terrestrial or aquatic area whose main function is to serve life support system and preserve diversity of plant and animal species, as well as to provide a sustainable utilization of living resources and their ecosystems.*

20. Berdasarkan Undang-Undang No. 41 Tahun 1999 tentang Kehutanan, kawasan hutan dibagi ke dalam kelompok Hutan Konservasi, Hutan Lindung, dan Hutan Produksi.

*20. In accordance to the Act on Forestry No. 41/1999, forest area is categorized as Conservation Forest, Protection Forest and Production Forest.*

21. Hutan Konservasi adalah kawasan hutan dengan ciri khas tertentu, yang mempunyai fungsi pokok pengawetan keanekaragaman tumbuhan dan satwa serta ekosistemnya.

*21. Conservation Forest is a forest area having specific characteristic established for the purposes of conservation of animal and plant species as well as their ecosystem.*

22. Hutan Lindung adalah kawasan hutan yang mempunyai fungsi pokok sebagai perlindungan sistem penyangga kehidupan untuk mengatur tata air, mencegah banjir,

*22. Protection Forest is a forest area designated to serve life support system, maintain hydrological system, prevent of flood, erosion control, seawater intrusion, and*

## AGRICULTURE

mengendalikan erosi, mencegah intrusi air laut, dan memelihara kesuburan tanah.

23. Hutan Produksi adalah kawasan hutan yang mempunyai fungsi pokok memproduksi hasil hutan. Hutan produksi terdiri dari Hutan Produksi Tetap (HP), Hutan Produksi Terbatas (HPT), dan Hutan Produksi yang dapat dikonversi.

24. Hutan Konservasi terdiri dari: Kawasan suaka alam berupa Cagar Alam (CA) dan Suaka Margasatwa (SM); kawasan pelestarian alam berupa Taman Nasional (TN), Taman Hutan Raya (THR), dan Taman Wisata Alam (TWA); Taman Buru (TB). Taman Buru adalah kawasan hutan yang ditetapkan sebagai tempat wisata berburu.

25. Produksi hasil hutan utama yang dihasilkan dari hutan adalah kayu bulat. Produksi kayu bulat ini dihasilkan dari hutan alam melalui kegiatan perusahaan Hak Pengusahaan Hutan (HPH/IUPHHK), kegiatan ijin pemanfaatan kayu (IPK) dalam rangka pembukaan wilayah hutan, pembangunan Hutan Tanaman Industri (HTI), serta

*maintain soil fertility.*

23. *Production Forest is a forest area designated mainly to promote sustainable forest production. Production forest is classified as permanent production forest, limited production forest, and convertible production forest.*

24. *Conservation Forest is divided into: Sanctuary Reserve area consists of Strict Nature Reserve and Wildlife Sanctuary. Nature conservation area consists of National Park (TN), Grand Forest Park (THR), and Nature Recreation Park (TWA); Game Hunting Park (TB) Game Hunting Park is forest area devoted for game hunting recreation.*

25. *The main product of commercial forest operation is log. The log is harvested from various sources such as natural forest granted to concessionaires (IUPHHK/HPH), land clearing activities (IPK), industrial forest plantation (HTI) and community forest.*

kegiatan hutan rakyat.

26. Kayu Gergajian merupakan kayu hasil konversi kayu bulat dengan menggunakan mesin gergaji, mempunyai bentuk yang teratur dengan sisi-sisi sejajar dan sudut-sudutnya siku dengan ketebalan tidak lebih dari 6 cm dan kadar air tidak lebih dari 18 persen. Kayu gergajian yang diolah langsung dari kayu bulat, wajib didukung dengan dokumen yang sah.
26. *Sawn Timber Constitutes a sawmill product derived from logs as raw material. The product is characterized with regular forms having parallel sides at right angle to each other, thickness not more than 6 cm and moisture content not to exceed 18 percent. Sawn timber produced directly from logs must be certified by a legal document.*
27. Kayu Lapis adalah panel kayu yang tersusun dari lapisan veneer di bagian luarnya, sedangkan dibagian intinya (core) bisa berupa veneer atau material lain, diikat dengan lem kemudian di-press (ditekan) sedemikian rupa sehingga menjadi panel yang kuat. Termasuk dalam artian ini adalah kayu lapis yang dilapisi lagi dengan material lain.
27. *Plywood is wood panel consisting of layers pressed together in between veneers; the core may be veneer or some other material, bound together with glue and pressed tightly together to make a strong panel. Included to this definition is plywood covered with other materials.*
28. Data populasi ternak bersumber dari Direktorat Jenderal Peternakan dan Kesehatan Hewan Kementerian Pertanian, sedangkan jumlah pemotongan ternak merupakan hasil Survei Laporan Pemotongan Ternak. Pengumpulan data pemotongan ternak dilakukan secara lengkap setiap triwulan di seluruh Rumah Potong Hewan (RPH)
28. *Data of domestic livestock population are obtain from the Directorate General of Livestock and Animal Health Service, while data on the number of animals slaughtered are based on the quarterly survey conducted by BPS. This survey is a complete enumeration on all slaughterhouses and abattoirs in Indonesia. There are 4.033 covered*



dan Tempat Pemotongan Hewan (TPH) yang ada di Indonesia. Pada tahun 2013 jumlah Dokumen RPH/TPH hasil pencacahan yang diolah sebanyak 4.033.

29. Data statistik perikanan merupakan data sekunder yang bersumber dari Direktorat Jenderal Perikanan Tangkap dan Direktorat Jenderal Budidaya. Statistik perikanan dibedakan atas data Perikanan Tangkap dan Perikanan Budidaya. Perikanan Tangkap diklasifikasikan atas penangkapan ikan di laut dan penangkapan ikan di perairan umum. Perikanan Budidaya diklasifikasikan atas jenis budidaya yaitu budidaya laut, tambak, kolam, karamba, jaring apung, dan sawah.
30. Rumah Tangga Perikanan Tangkap adalah rumah tangga yang melakukan kegiatan penangkapan ikan/binatang air lainnya/tanaman air dengan tujuan sebagian/seluruh hasilnya untuk dijual.
31. Rumah Tangga Perikanan Budidaya adalah rumah tangga yang melakukan kegiatan budidaya ikan/binatang air lainnya/tanaman air dengan tujuan sebagian/seluruh hasilnya untuk dijual.

in 2013.

29. *Fishery Statistics are secondary data obtained from the Directorate General of Capture Fisheries and Directorate General of Aquaculture. Fishery statistics are categorized into capture fisheries and aquaculture. Capture fisheries are further classified into marine capture fisheries and inland open water capture fisheries. Aquaculture are further classified into several types of culture: marine culture, brackish water pond, fresh water pond, cage, floating net, and fish breeding in paddy fields.*
30. *A capture fishery household is a household conducting activities in catching fishes/other aquatic animals/aquatic plants, for which the products are wholly or partly to be sold.*
- An aquaculture fishery household is a household conducting activities in culturing fishes/other aquatic animals/aquatic plants, for which the products are wholly or partly to be sold.*

**ULASAN****DESCRIPTION****Tanaman Pangan**

Pada tahun 2018, luas panen padi di Kabupaten Ogan Komering Ulu Selatan mencapai 6.867 ha, dengan produksi padi sebesar 29.488 kuintal. Produksi padi setara beras adalah sebesar 16.849 kuintal. Untuk komoditas jagung dan kedelai, produksinya mencapai 63.268 kuintal dan 821 kuintal pada tahun 2018.

Luas penggunaan lahan di Kabupaten Ogan Komering Ulu Selatan pada tahun 2018 terbagi menjadi pertanian sawah sebanyak 3,28 persen, pertanian bukan sawah sebanyak 85,27 persen, dan non pertanian sebanyak 11,45 persen sisanya. Dari luas lahan sawah tersebut, 16.872 ha merupakan sawah irigasi sedangkan sisa 1.168 ha non irigasi.

**Hortikultura**

Kabupaten Ogan Komering Ulu Selatan bukan merupakan daerah penghasil komoditas sayur-sayuran dalam jumlah besar. Hanya beberapa komoditi yang dihasilkan dalam jumlah yang tidak besar. Hal ini merupakan salah satu potensi pertanian yang perlu lebih ditingkatkan di masa mendatang.

Pada tahun 2018 luas panen cabai

**Food Crops**

*In 2018, harvested area of paddy in Ogan Komering Ulu Selatan Regency reached 6,867 hectares, which paddy production in the amount of 29,488 quintals. Rice equivalent production was 16.849 quintals. For maize and soybean commodities, the production reached 63,268 and 821 quintals.*

*Area of land using in Ogan Komering Ulu Selatan Regency in 2018 divided to wetland agriculture about 3.28 percent, non wetland agriculture about 85.27 percent, and non agriculture about 11.45 percent the rest. From total area of wetland, 16,872 hectares were irrigation wetland while the rest 1,168 hectares were non irrigation.*

**Horticulture**

*Ogan Komering Ulu Selatan Regency is not very potential for vegetables commodity in large number. Only some commodities were produced in average number. This was one of agriculture potential prospect that needed to increase in the future.*

*In 2018, harvested area of chili*

adalah 494 ha, kol/kubis seluas 37 ha, petersai seluas 5 ha, dan tomat seluas 36 ha. Produksi tanaman cabai adalah 55.598 kuintal, sedangkan produksi tanaman kol/kubis sebesar 6.565 kuintal.

Sebaliknya, potensi komoditas buah-buahan di Kabupaten Ogan Komering Ulu Selatan cukup menjanjikan. Komoditas pisang merupakan salah satu produk utama yang dihasilkan secara rutin, dengan produksi mencapai 129.508 kuintal pada tahun 2018. Selain itu, komoditas alpukat, durian, duku, rambutan, pepaya, dan jengkol juga merupakan produk yang dihasilkan dalam jumlah besar.

Selain sayur-sayuran dan buah-buahan, Kabupaten Ogan Komering Ulu Selatan juga menghasilkan komoditas tanaman biofarmaka. Pada tahun 2018, produksi jahe sebanyak 273.897 kg, laos/lengkuas sebanyak 60.111 kg, dan kunyit sebanyak 62.202 kg.

### **Perkebunan**

Perkebunan adalah subsektor pertanian utama di Kabupaten Ogan Komering Ulu Selatan, dimana komoditas kopi sebagai produk unggulannya. Pada tahun 2018, luas panen kopi mencapai 70.799 ha dengan produksi mencapai 49.179,6 ton.

*reached 494 hectares, cabbage area 37 hectares, chinese cabbage 5 hectares, and tomato area 36 hectares. Production of chili was 55,598 quintal while cabbage production was 6.565 quintal.*

*In the contrary, fruits commodity in Ogan Komering Ulu Selatan Regency is potentially quite promising. Commodity banana is one of main product that produced routinely, with production reached 129,508 quintals in 2018. Meanwhile, commodities avocado, durian, duku, rambutan, pawpaw, and jengkol are produced in quite large number.*

*Beside vegetables and fruits, Ogan Komering Ulu Selatan Regency also produced medicinal plant commodities. In 2018, production of ginger was 273,897 kilograms, galanga 60,111 kilograms, and turmeric 62,202 kilograms.*

### **Estate Crops**

*Estate crop is main agriculture subsector in Ogan Komering Ulu Selatan, where commodity coffee stands as the main product. In 2018 coffee area reached 70,799 hectares and production reached 49,179.6 tons.*

Komoditas perkebunan lainnya yang cukup potensial adalah karet dan lada. Pada tahun 2018, produksi karet sebesar 3.914,4 ton sedangkan produksi lada mencapai 2.720 ton.

*Other estate crop commodities which quite potential were rubber and pepper. In 2018, rubber production was 3,914.7 tons while pepper production reached 2,720 tons.*

### **Peternakan**

Secara umum, populasi ternak Kabupaten Ogan Komering Ulu Selatan yang didominasi oleh kambing yang mencapai total populasi sebanyak 29.379 ekor pada tahun 2018. Populasi ternak sapi adalah 13.955 ekor dan kerbau 459 ekor. Sementara untuk populasi unggas didominasi oleh ayam kampung dengan total populasi tahun 2018 mencapai 470.440 ekor.

### **Animal Husbandry**

*In general, the livestock population in Ogan Komering Ulu Selatan Regency which was dominated by goat which reached total population of 29,379 heads in 2018. Cow population was 13,955 heads and buffalo 459 heads. Meanwhile the poultry population was dominated by native chicken with total population in 2018 reached 470.440 heads.*

Produksi daging sapi pada tahun 2018 adalah 105 ton. Produksi daging ayam ras mencapai 1.024 ton. Selain itu, produksi telur tahun 2018 adalah 1.755,9 ton.

*Meat production of beef cattle in 2018 was 105 tons. Meat production of broiler reached 1,024 tons. Beside that, there also egg production in 2018 which was 1,755.9 tons.*

### **Perikanan**

Produksi perikanan tangkap di Kabupaten Ogan Komering Ulu Selatan pada tahun 2018 adalah 2.228 ton ikan, meningkat dibandingkan tahun 2017 yang hanya mencapai 866,88 ton ikan. Sementara produksi perikanan budidaya pada tahun 2018 adalah 2.228 ton ikan. Jumlah ini sangat didominasi oleh metode budidaya kolam air tawar yang

### **Fishery**

*Production of fish capture in Ogan Komering Ulu Selatan in 2018 was 2,228 tons of fish, increased from year 2017 which only reached 866.88 tons of fish. Meanwhile, production of aquaculture in 2018 reached 2,228 tons of fish. This number is highly dominated by fresh water pound methode of aquaculture which production reached 1,385 tons of*

## AGRICULTURE

produksinya mencapai 1.385 ton ikan, dengan luas areal perikanan budidaya sekitar 1.827 ha.

*fish, with total area of aquaculture about 1,827 hectares.*

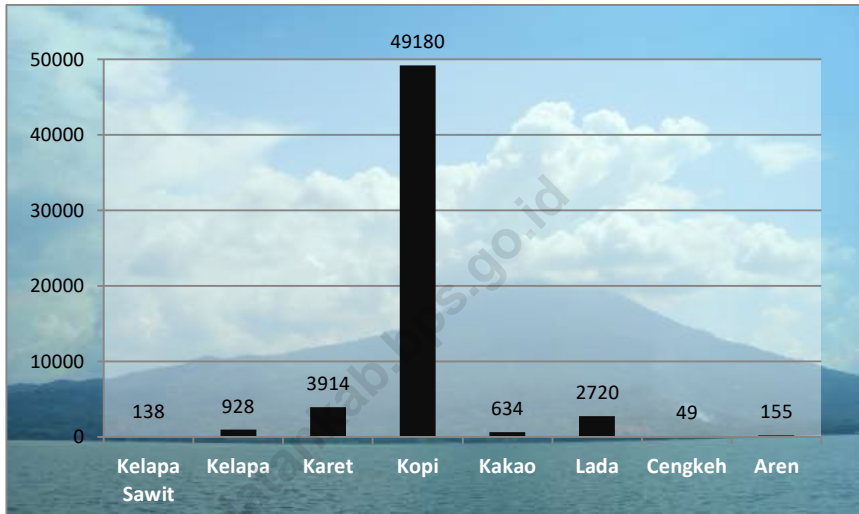
### **Kehutanan**

Luas kawasan hutan di Kabupaten Ogan Komering Ulu Selatan adalah 201.422,74 ha. Komposisi luas kawasan hutan ini terdiri dari suaka margasatwa sebanyak 22,33 persen, hutan lindung sebanyak 63,73 persen, hutan produksi terbatas sebanyak 5,08 persen, dan hutan produksi tetap sebanyak 8,86 persen.

### **Forestry**

*Forestry area in Ogan Komering Ulu Selatan Regency reached 202,422.74 hectares. Composition of total forest area consisted of wildlife reserve about 22.33 percent, protection forest about 63.73 percent, limited production forest about 5.08 percent, and permanent production forest about 8.86 percent.*

**Gambar 5. Produksi Komoditas Perkebunan di Kabupaten Ogan Komerling Ulu Selatan (ton), 2018**  
*Picture* **Production of Estate Crop Commodities in Ogan Komerling Ulu Selatan Regency (ton), 2018**



5.1 TANAMAN PANGAN/*FOOD CROPS*

**Tabel 5.1.1 Luas Panen, Produksi, dan Produktivitas Padi Menurut Kecamatan di Kabupaten Ogan Komering Ulu Selatan, 2018**  
*Table Harvested Area, Production, and Productivity of Paddy by Sub District in Ogan Komering Ulu Selatan Regency, 2018*

Kecamatan <i>Sub District</i>	Luas Panen (ha) <i>Harvested Area (ha)</i>	Produksi (ku) <i>Production (qu)</i>	Produktivitas (ku/ha) <i>Productivity (qu/ha)</i>
(1)	(2)	(3)	(4)
1. Mekakau Ilir	...	...	...
2. Banding Agung	...	...	...
3. Warkuk Ranau Selatan	...	...	...
4. BPR Ranau Tengah	...	...	...
5. Buay Pemaca	...	...	...
6. Simpang	...	...	...
7. Buana Pemaca	...	...	...
8. Muaradua	...	...	...
9. Buay Rawan	...	...	...
10. Buay Sandang Aji	...	...	...
11. Tiga Dihaji	...	...	...
12. Buay Runjung	...	...	...
13. Runjung Agung	...	...	...
14. Kisam Tinggi	...	...	...
15. Muaradua Kisam	...	...	...
16. Kisam Ilir	...	...	...
17. Pulau Beringin	...	...	...
18. Sindang Danau	...	...	...
19. Sungai Are	...	...	...
<b>Ogan Komering Ulu Selatan</b>	<b>6 867</b>	<b>29 488</b>	<b>42,94</b>

Catatan/Notes: <sup>1</sup> Kualitas produksi gabah kering giling/*The production is in term of dry unhusked paddy*

Sumber/Source: BPS, Survei Kerangka Sampel Area (KSA)/ *BPS-Statistics Indonesia, Area Sampling Frame (ASF) Survey*

**Tabel 5.1.2** **Produksi Padi Setara Beras Menurut Kecamatan di Kabupaten Ogan Komering Ulu Selatan, 2018**  
***Rice Equivalent Production by Sub District in Ogan Komering Ulu Selatan Regency, 2018***

Kecamatan <i>Sub District</i>	Produksi Padi (ton) <i>Paddy Production (ton)</i>	Produksi Padi Setara Beras (ton) <i>Rice Equivalent Production (ton)</i>
(1)	(2)	(3)
1. Mekakau Ilir	...	...
2. Banding Agung	...	...
3. Warkuk Ranau Selatan	...	...
4. BPR Ranau Tengah	...	...
5. Buay Pemaca	...	...
6. Simpang	...	...
7. Buana Pemaca	...	...
8. Muaradua	...	...
9. Buay Rawan	...	...
10. Buay Sandang Aji	...	...
11. Tiga Dihaji	...	...
12. Buay Runjung	...	...
13. Runjung Agung	...	...
14. Kísam Tinggi	...	...
15. Muaradua Kísam	...	...
16. Kísam Ilir	...	...
17. Pulau Beringin	...	...
18. Sindang Danau	...	...
19. Sungai Are	...	...
<b>Ogan Komering Ulu Selatan</b>	<b>29 488</b>	<b>16 849</b>

Catatan/Notes: <sup>1</sup> Kualitas produksi gabah kering giling/*The production is in term of dry unhusked paddy*

Sumber/Source: BPS, Survei Kerangka Sampel Area (KSA)/ *BPS-Statistics Indonesia, Area Sampling Frame (ASF) Survey*



**Tabel 5.1.3** **Produksi Jagung dan Kedelai Menurut Kecamatan di Kabupaten Ogan Komering Ulu Selatan, 2018**  
**Table** **Production of Maize and Soybeans by Sub District in Ogan Komering Ulu Selatan Regency, 2018**

Kecamatan <i>Sub District</i>	Produksi Jagung (ku) <i>Production of Maize (qu)</i>	Produksi Kedelai (ku) <i>Production of Soybean (qu)</i>
(1)	(2)	(3)
1. Mekakau Ilir	...	...
2. Banding Agung	...	...
3. Warkuk Ranau Selatan	...	...
4. BPR Ranau Tengah	...	...
5. Buay Pemaca	...	...
6. Simpang	...	...
7. Buana Pemaca	...	...
8. Muaradua	...	...
9. Buay Rawan	...	...
10. Buay Sandang Aji	...	...
11. Tiga Dihaji	...	...
12. Buay Runjung	...	...
13. Runjung Agung	...	...
14. Kisam Tinggi	...	...
15. Muaradua Kisam	...	...
16. Kisam Ilir	...	...
17. Pulau Beringin	...	...
18. Sindang Danau	...	...
19. Sungai Are	...	...
<b>Ogan Komering Ulu Selatan</b>	<b>63 268</b>	<b>821</b>

Catatan/Notes: <sup>1</sup> Kualitas produksi gabah kering giling/*The production is in term of dry unhusked paddy*

Sumber/Source: BPS, Survei Kerangka Sampel Area (KSA)/ *BPS-Statistics Indonesia, Area Sampling Frame (ASF) Survey*

**Tabel 5.1.4 Luas Penggunaan Lahan Menurut Kecamatan di Kabupaten Ogan Komering Ulu Selatan (ha), 2018**  
**Table Area of Land Using by Sub District in Ogan Komering Ulu Selatan Regency (ha), 2018**

	<b>Kecamatan Sub District</b>	<b>Sawah Wetland</b>	<b>Pertanian Bukan Sawah Non Wetland Agriculture</b>	<b>Bukan Pertanian Non Agriculture</b>
	(1)	(2)	(3)	(4)
1.	Mekakau Ilir	946	24 955	214
2.	Banding Agung	586	26 672	380
3.	Warkuk Ranau Selatan	776	11 372	11 800
4.	BPR Ranau Tengah	1 675	32 895	750
5.	Buay Pemaca	1 464	46 856	23 132
6.	Simpang	545	31 408	2 276
7.	Buana Pemaca	529	18 081	400
8.	Muaradua	1 020	17 358	7 817
9.	Buay Rawan	396	11 730	4 574
10.	Buay Sandang Aji	936	42 695	1 369
11.	Tiga Dihaji	620	14 375	350
12.	Buay Runjung	1 715	14 519	885
13.	Runjung Agung	825	14 598	318
14.	Kisam Tinggi	921	40 341	438
15.	Muaradua Kisam	2 133	17 047	2 800
16.	Kisam Ilir	592	11 023	1 987
17.	Pulau Beringin	917	45 099	1 635
18.	Sindang Danau	1 041	18 557	1 402
19.	Sungai Are	403	28 886	360
	<b>Ogan Komering Ulu Selatan</b>	<b>18 040</b>	<b>468 467</b>	<b>62 887</b>

Sumber/Source: Laporan Statistik Pertanian Tanaman Pangan Penggunaan Lahan/Food Crops Agriculture Statistical Reports of Land Using

**Tabel 5.1.5 Luas Lahan Sawah Menurut Kecamatan dan Jenis Pengairan di Kabupaten Ogan Komering Ulu Selatan (ha), 2018**  
**Table Area of Wetland by Sub District and Type of Irrigation in Ogan Komering Ulu Selatan Regency (ha), 2018**

	<b>Kecamatan Sub District</b>	<b>Irigasi Irrigation</b>	<b>Non Irigasi Non Irrigation</b>	<b>Jumlah Total</b>
	(1)	(2)	(3)	(4)
1.	Mekakau Ilir	946	0	946
2.	Banding Agung	586	0	586
3.	Warkuk Ranau Selatan	721	55	776
4.	BPR Ranau Tengah	1 675	0	1 675
5.	Buay Pemaca	1 298	166	1 464
6.	Simpang	0	545	545
7.	Buana Pemaca	453	76	529
8.	Muaradua	930	90	1 020
9.	Buay Rawan	376	20	396
10.	Buay Sandang Aji	789	147	936
11.	Tiga Dihaji	570	50	620
12.	Buay Runjung	1 715	0	1 715
13.	Runjung Agung	825	0	825
14.	Kisam Tinggi	921	0	921
15.	Muaradua Kisam	2 114	19	2 133
16.	Kisam Ilir	592	0	592
17.	Pulau Beringin	917	0	917
18.	Sindang Danau	1 041	0	1 041
19.	Sungai Are	403	0	403
<b>Ogan Komering Ulu Selatan</b>		<b>16 872</b>	<b>1 168</b>	<b>18 040</b>

Sumber/Source: Laporan Statistik Pertanian Tanaman Pangan Penggunaan Lahan/*Food Crops Agriculture Statistical Reports of Land Using*

**Tabel 5.1.6 Luas Lahan Tegal/Kebun, Ladang/Huma, dan Lahan yang Sementara Tidak Diusahakan Menurut Kecamatan di Kabupaten Ogan Komering Ulu Selatan (ha), 2018**  
**Area of Dry Field/Garden, Shifting Cultivation Land, and Temporarily Unused Land by Sub District in Ogan Komering Ulu Selatan Regency (ha), 2018**

	<b>Kecamatan Sub District</b>	<b>Tegal/Kebun Dry Field/Garden</b>	<b>Ladang/Huma Shifting Cultivation</b>	<b>Sementara Tidak Diusahakan Temporarily Unused</b>
	(1)	(2)	(3)	(4)
1.	Mekakau Ilir	2 091	100	3 500
2.	Banding Agung	220	400	0
3.	Warkuk Ranau Selatan	0	1 872	475
4.	BPR Ranau Tengah	1 000	500	3 800
5.	Buay Pemaca	3 015	1 005	525
6.	Simpang	1 285	2 495	90
7.	Buana Pemaca	50	4 215	12 386
8.	Muaradua	5 983	3 470	1 198
9.	Buay Rawan	1 417	4 195	1 589
10.	Buay Sandang Aji	823	2 275	4 752
11.	Tiga Dihaji	185	250	3 030
12.	Buay Runjung	0	300	225
13.	Runjung Agung	8 544	1 334	156
14.	Kisam Tinggi	300	250	2 845
15.	Muaradua Kisam	1 130	1 450	2 500
16.	Kisam Ilir	438	180	25
17.	Pulau Beringin	450	0	3 980
18.	Sindang Danau	364	408	5 116
19.	Sungai Are	5 839	400	4 800
	<b>Ogan Komering Ulu Selatan</b>	<b>33 134</b>	<b>25 099</b>	<b>50 992</b>

Sumber/Source: Laporan Statistik Pertanian Tanaman Pangan Penggunaan Lahan/*Food Crops Agriculture Statistical Reports of Land Using*

**Tabel 5.1.7 Luas Panen Tanaman Palawija Menurut Kecamatan di Kabupaten Ogan Komering Ulu Selatan (ha), 2018**  
**Table 5.1.7 Harvested Area of Crops Plant by Sub District in Ogan Komering Ulu Selatan Regency (ha), 2018**

Kecamatan Sub District	Jagung Maize	Kedelai Soybean	Kacang Tanah Peanut	Kacang Hijau Mung Bean	Ubi Kayu Cassava	Ubi Jalar Sweet Potato
(1)	(2)	(3)	(4)	(5)	(6)	(7)
1. Mekakau Ilir	457	10	5	–	–	–
2. Banding Agung	64	–	2	–	–	–
3. Warkuk Ranau Selatan	110	–	–	–	–	2
4. BPR Ranau Tengah	125	–	4	–	–	–
5. Buay Pemaca	9 298	–	–	–	–	–
6. Simpang	8 716	–	1	–	–	–
7. Buana Pemaca	12 910	–	–	–	–	–
8. Muaradua	5 349	150	7	–	5	–
9. Buay Rawan	4 833	–	4	–	–	1
10. Buay Sandang Aji	2 573	–	6	–	10	6
11. Tiga Dihaji	1 061	23	4	–	2	–
12. Buay Runjung	1 875	–	6	–	–	–
13. Runjung Agung	968	–	–	–	–	–
14. Kisam Tinggi	350	–	5	–	8	7
15. Muaradua Kisam	215	–	–	–	–	–
16. Kisam Ilir	830	–	8	–	3	1
17. Pulau Beringin	9	–	10	–	–	–
18. Sindang Danau	77	–	3	–	–	–
19. Sungai Are	120	–	–	–	7	–
<b>Ogan Komering Ulu Selatan</b>	<b>49 940</b>	<b>173</b>	<b>65</b>	<b>0</b>	<b>35</b>	<b>17</b>

Sumber/Source: Laporan Statistik Pertanian Tanaman Pangan Palawija/Food Crops Agriculture Statistical Reports of Crops Plant

5.2 HORTIKULTURA/*HORTICULTURE*

**Tabel 5.2.1** Luas Panen Tanaman Sayuran Menurut Kecamatan dan Jenis Tanaman di Kabupaten Ogan Komering Ulu Selatan (ha), 2017 dan 2018  
**Table** *Harvested Area of Vegetables by Sub District and Kind of Plant in Ogan Komering Ulu Selatan Regency (ha), 2017 and 2018*

Kecamatan <i>Sub District</i>	Bawang Merah <i>Shallot</i>		Cabai <i>Chilli</i>		Kentang <i>Potato</i>		Kubis <i>Cabbage</i>	
	2017	2018	2017	2018	2017	2018	2017	2018
(1)	(2)	(3)	(4)	(5)	(6)	(7)	(8)	(9)
1. Mekakau Ilir	-	-	329	78	-	-	-	-
2. Banding Agung	-	-	4	13	-	-	-	-
3. Warkuk Ranau Selatan	-	-	66	65	-	-	11	14
4. BPR Ranau Tengah	-	-	12	18	-	-	-	-
5. Buay Pemaca	-	-	6	17	-	-	-	-
6. Simpang	-	-	2	15	-	-	-	-
7. Buana Pemaca	-	-	33	18	-	-	-	-
8. Muaradua	-	-	7	2	-	-	-	-
9. Buay Rawan	-	-	2	3	-	-	-	-
10. Buay Sandang Aji	-	-	8	16	-	-	-	-
11. Tiga Dihaji	-	-	27	11	-	-	-	-
12. Buay Runjung	-	-	4	5	-	-	-	-
13. Runjung Agung	-	-	6	4	-	-	-	-
14. Kísam Tinggi	-	-	24	7	-	-	-	-
15. Muaradua Kísam	-	-	10	8	-	-	-	-
16. Kísam Ilir	-	-	28	24	-	-	-	-
17. Pulau Beringin	-	-	120	82	-	-	28	23
18. Sindang Danau	-	-	60	54	-	-	1	-
19. Sungai Are	-	-	61	54	-	-	-	-
<b>Ogan Komering Ulu Selatan</b>	-	-	<b>809</b>	<b>494</b>	-	-	<b>40</b>	<b>37</b>

Lanjutan Tabel/*Continued Tabel 5.2.1*

Kecamatan <i>Sub District</i>	Petsai <i>Chinese Cabbage</i>		Tomat <i>Tomato</i>		Bawang Putih <i>Garlic</i>	
	2017	2018	2017	2018	2017	2018
(1)	(10)	(11)	(12)	(13)	(14)	(15)
1. Mekakau Ilir	-	-	-	-	-	-
2. Banding Agung	-	-	-	-	-	-
3. Warkuk Ranau Selatan	-	-	16	21	-	-
4. BPR Ranau Tengah	-	-	4	2	-	-
5. Buay Pemaca	-	-	-	-	-	-
6. Simpang	-	-	-	-	-	-
7. Buana Pemaca	-	-	5	-	-	-
8. Muaradua	-	-	-	-	-	-
9. Buay Rawan	-	-	-	-	-	-
10. Buay Sandang Aji	-	-	-	-	-	-
11. Tiga Dihaji	-	-	-	-	-	-
12. Buay Runjung	-	-	-	-	-	-
13. Runjung Agung	-	-	1	1	-	-
14. Kisam Tinggi	-	-	1	2	-	-
15. Muaradua Kisam	-	-	-	-	-	-
16. Kisam Ilir	-	-	5	6	-	-
17. Pulau Beringin	20	5	11	4	-	-
18. Sindang Danau	-	-	-	-	-	-
19. Sungai Are	11	-	-	-	-	-
<b>Ogan Komering Ulu Selatan</b>	<b>31</b>	<b>5</b>	<b>43</b>	<b>36</b>	<b>-</b>	<b>-</b>

Sumber/*Source*: BPS, Statistik Pertanian Hortikultura SPH-SBS/*BPS-Statistics Indonesia, Agricultural Statistic for Horticulture SPH-SBS*

**Tabel 5.2.2** **Produksi Tanaman Sayuran Menurut Kecamatan dan Jenis Tanaman di Kabupaten Ogan Komering Ulu Selatan (kuintal), 2017 dan 2018**  
***Production of Vegetables by Sub District and Kind of Plant in Ogan Komering Ulu Selatan Regency (quintal), 2017 and 2018***

Kecamatan Sub District	Bawang Merah Shallot		Cabai Chilli		Kentang Potato		Kubis Cabbage	
	2017	2018	2017	2018	2017	2018	2017	2018
(1)	(2)	(3)	(4)	(5)	(6)	(7)	(8)	(9)
1. Mekakau Ilir	-	-	11 485	8 130	-	-	-	-
2. Banding Agung	-	-	138	1 418	-	-	-	-
3. Warkuk Ranau Selatan	-	-	22 008	2 430	-	-	3 650	3 500
4. BPR Ranau Tengah	-	-	2 747	1 520	-	-	-	-
5. Buay Pemaca	-	-	600	1 555	-	-	-	-
6. Simpang	-	-	742	2 215	-	-	-	-
7. Buana Pemaca	-	-	4 437	161	-	-	-	-
8. Muaradua	-	-	689	80	-	-	-	-
9. Buay Rawan	-	-	5	38	-	-	-	-
10. Buay Sandang Aji	-	-	922	1 220	-	-	-	-
11. Tiga Dihaji	-	-	2 950	1 175	-	-	-	-
12. Buay Runjung	-	-	430	431	-	-	-	-
13. Runjung Agung	-	-	794	421	-	-	-	-
14. Kisam Tinggi	-	-	1 638	37	-	-	-	-
15. Muaradua Kisam	-	-	2 060	471	-	-	-	-
16. Kisam Ilir	-	-	2 853	1 800	-	-	-	-
17. Pulau Beringin	-	-	15 816	20 829	-	-	6 020	3 065
18. Sindang Danau	-	-	4 961	2 599	-	-	350	-
19. Sungai Are	-	-	23 938	9 068	-	-	-	-
<b>Ogan Komering Ulu Selatan</b>	-	-	<b>99 213</b>	<b>55 598</b>	-	-	<b>10 020</b>	<b>6 565</b>



Lanjutan Tabel/*Continued Tabel 5.2.2*

Kecamatan Sub District	Petsai <i>Chinese Cabbage</i>		Tomat <i>Tomato</i>		Bawang Putih <i>Garlic</i>	
	2017	2018	2017	2018	2017	2018
(1)	(10)	(11)	(12)	(13)	(14)	(15)
1. Mekakau Ilir	-	-	-	-	-	-
2. Banding Agung	-	-	-	-	-	-
3. Warkuk Ranau Selatan	-	-	11 267	2 570	-	-
4. BPR Ranau Tengah	-	-	3 650	500	-	-
5. Buay Pemaca	-	-	-	-	-	-
6. Simpang	-	-	-	-	-	-
7. Buana Pemaca	-	-	1 500	-	-	-
8. Muaradua	-	-	-	-	-	-
9. Buay Rawan	-	-	-	-	-	-
10. Buay Sandang Aji	-	-	-	-	-	-
11. Tiga Dihaji	-	-	-	-	-	-
12. Buay Runjung	-	-	-	-	-	-
13. Runjung Agung	-	-	250	75	-	-
14. Kisam Tinggi	-	-	30	49	-	-
15. Muaradua Kisam	-	-	-	-	-	-
16. Kisam Ilir	-	-	1 045	1 156	-	-
17. Pulau Beringin	1 814	812	3 297	1 563	-	-
18. Sindang Danau	-	-	-	-	-	-
19. Sungai Are	1 957	-	-	-	-	-
<b>Ogan Komering Ulu Selatan</b>	<b>3 771</b>	<b>812</b>	<b>21 039</b>	<b>5 913</b>	-	-

Sumber/*Source*: BPS, Statistik Pertanian Hortikultura SPH-SBS/*BPS-Statistics Indonesia, Agricultural Statistic for Horticulture SPH-SBS*

**Tabel 5.2.3 Luas Panen Tanaman Sayuran dan Buah-Buahan Semusim Menurut Jenis Tanaman di Kabupaten Ogan Komering Ulu Selatan (ha), 2017 dan 2018**  
***Harvested Area of Seasonal Vegetables and Fruits by Kind of Plant in Ogan Komering Ulu Selatan Regency (ha), 2017 and 2018***

Jenis Tanaman <i>Kind of Plants</i>	2017	2018
(1)	(2)	(3)
<b>Sayuran/Vegetables</b>		
Bawang Daun/ <i>Wlech Onion</i>	56	39
Bawang Merah/ <i>Shallot</i>	–	–
Bawang Putih/ <i>Garlic</i>	–	–
Bayam/ <i>Spinach</i>	14	11
Buncis/ <i>Green Bean</i>	50	31
Cabai Besar/ <i>Chili (Capsicum Annum)</i>	390	259
Cabai Rawit/ <i>Chili (Capsicum Frutescens)</i>	419	235
Cabai/ <i>Chili</i>	809	494
Jamur/ <i>Mushroom</i>	–	–
Kacang Merah/ <i>Red Bean</i>	17	10
Kacang Panjang/ <i>Yarldlong Bean</i>	58	28
Kangkung/ <i>Kangkong</i>	15	10
Kembang Kol/ <i>Cauliflower</i>	–	–
Kentang/ <i>Potato</i>	–	–
Ketimun/ <i>Cucumber</i>	22	8
Kubis/ <i>Cabbage</i>	40	37
Labu Siam/ <i>Chayote</i>	4	9
Lobak/ <i>Radish</i>	–	–
Paprika/ <i>Bell Pepper</i>	–	–
Petsai/ <i>Chinese Cabbage</i>	31	5
Terung/ <i>Eggplant</i>	53	47
Tomat/ <i>Tomato</i>	43	36
Wortel/ <i>Carrot</i>	–	–
<b>Buah–buahan/Fruits</b>		
Blewah/ <i>Cantaloupe</i>	–	–
Melon/ <i>Melon</i>	–	–
Semangka/ <i>Watermelon</i>	–	–
Stroberi/ <i>Strawberry</i>	–	–

Sumber/Source: BPS, Statistik Pertanian Hortikultura SPH-SBS/BPS-Statistics Indonesia, *Agricultural Statistic for Horticulture SPH-SBS*

**Tabel 5.2.4** **Produksi Tanaman Sayuran dan Buah-Buahan Semusim Menurut Jenis Tanaman di Kabupaten Ogan Komering Ulu Selatan (kuintal), 2017 dan 2018**  
***Production of Seasonal Vegetables and Fruits by Kind of Plant in Ogan Komering Ulu Selatan Regency (quintal), 2017 and 2018***

Jenis Tanaman <i>Kind of Plants</i>	2017	2018
(1)	(2)	(3)
<b>Sayuran/Vegetables</b>		
Bawang Daun/ <i>Wlech Onion</i>	5 006	1 823
Bawang Merah/ <i>Shallot</i>	–	–
Bawang Putih/ <i>Garlic</i>	–	–
Bayam/ <i>Spinach</i>	827	330
Buncis/ <i>Green Bean</i>	7 001	4 668
Cabai Besar/ <i>Chili (Capsicum Annum)</i>	44 152	24 437
Cabai Rawit/ <i>Chili (Capsicum Frutescens)</i>	55 061	31 161
Cabai/ <i>Chili</i>	99 213	55 598
Jamur/ <i>Mushroom</i>	–	–
Kacang Merah/ <i>Red Bean</i>	1 631	742
Kacang Panjang/ <i>Yarldlong Bean</i>	5 954	1 470
Kangkung/ <i>Kangkong</i>	1 757	315
Kembang Kol/ <i>Cauliflower</i>	–	–
Kentang/ <i>Potato</i>	–	–
Ketimun/ <i>Cucumber</i>	4 267	1 063
Kubis/ <i>Cabbage</i>	10 020	6 565
Labu Siam/ <i>Chayote</i>	2 861	3 057
Lobak/ <i>Radish</i>	–	–
Paprika/ <i>Bell Pepper</i>	–	–
Petsai/ <i>Chinese Cabbage</i>	3 771	812
Terung/ <i>Eggplant</i>	17 797	7 092
Tomat/ <i>Tomato</i>	21 039	5 913
Wortel/ <i>Carrot</i>	–	–
<b>Buah–buahan/Fruits</b>		
Blewah/ <i>Cantaloupe</i>	–	–
Melon/ <i>Melon</i>	–	–
Semangka/ <i>Watermelon</i>	–	–
Stroberi/ <i>Strawberry</i>	–	–

Sumber/Source: BPS, Statistik Pertanian Hortikultura SPH-SBS/BPS-Statistics Indonesia, Agricultural Statistic for Horticulture SPH-SBS

**Tabel 5.2.5 Luas Panen Tanaman Biofarmaka Menurut Kecamatan dan Jenis Tanaman di Kabupaten Ogan Komering Ulu Selatan (m<sup>2</sup>), 2017 dan 2018**  
***Harvested Area of Medicinal Plants by Sub District and Kind of Plant in Ogan Komering Ulu Selatan Regency (m<sup>2</sup>), 2017 and 2018***

Kecamatan Sub District	Jahe/Ginger		Laos/Lengkuas/Galanga	
	2017	2018	2017	2018
(1)	(2)	(3)	(4)	(5)
1. Mekakau Ilir	125	25	41	-
2. Banding Agung	-	-	-	-
3. Warkuk Ranau Selatan	8 000	10 500	800	500
4. BPR Ranau Tengah	-	2	-	-
5. Buay Pemaca	1 600	-	-	-
6. Simpang	200	150	1 300	700
7. Buana Pemaca	900 000	10 000	55 000	-
8. Muaradua	300	400	-	-
9. Buay Rawan	-	1 500	-	3 500
10. Buay Sandang Aji	9 250	-	2 500	-
11. Tiga Dihaji	13 000	-	7 000	-
12. Buay Runjung	-	-	-	-
13. Runjung Agung	-	-	-	-
14. Kisam Tinggi	50 000	100 000	30 000	50 000
15. Muaradua Kisam	-	-	-	-
16. Kisam Ilir	-	-	-	-
17. Pulau Beringin	41 500	45 630	7 000	5 050
18. Sindang Danau	8 000	3 000	300	600
19. Sungai Are	-	500	222	61
<b>Ogan Komering Ulu Selatan</b>	<b>1 031 975</b>	<b>171 707</b>	<b>104 163</b>	<b>60 411</b>

Lanjutan Tabel/*Continued Tabel 5.2.5*

Kecamatan <i>Sub District</i>	Kencur/ <i>East Indian Galangal</i>		Kunyit/ <i>Turmeric</i>	
	2017	2018	2017	2018
(1)	(6)	(7)	(8)	(9)
1. Mekakau Ilir	25	-	-	-
2. Banding Agung	-	-	-	-
3. Warkuk Ranau Selatan	600	-	500	1 000
4. BPR Ranau Tengah	-	-	-	-
5. Buay Pemaca	-	-	659	-
6. Simpang	300	300	1 600	800
7. Buana Pemaca	-	-	75 000	-
8. Muaradua	-	-	-	-
9. Buay Rawan	-	-	-	2 500
10. Buay Sandang Aji	-	-	10 000	-
11. Tiga Dihaji	3 000	-	-	-
12. Buay Runjung	-	-	-	-
13. Runjung Agung	-	-	-	-
14. Kisam Tinggi	10 000	15 000	10 000	15 000
15. Muaradua Kisam	-	-	-	-
16. Kisam Ilir	-	-	-	-
17. Pulau Beringin	-	-	12 900	10 230
18. Sindang Danau	-	-	300	50
19. Sungai Are	26	10	-	-
<b>Ogan Komering Ulu Selatan</b>	<b>13 951</b>	<b>15 310</b>	<b>110 959</b>	<b>29 580</b>

Sumber/*Source*: BPS, Statistik Pertanian Hortikultura SPH-TBF/*BPS-Statistics Indonesia, Agricultural Statistic for Horticulture SPH-TBF*

**Tabel 5.2.6 Produksi Tanaman Biofarmaka Menurut Kecamatan dan Jenis Tanaman di Kabupaten Ogan Komering Ulu Selatan (kg), 2017 dan 2018**  
***Production of Medicinal Plants by Sub District and Kind of Plant in Ogan Komering Ulu Selatan Regency (kg), 2017 and 2018***

Kecamatan Sub District	Jahe/Ginger		Laos/Lengkuas/Galanga	
	2017	2018	2017	2018
(1)	(2)	(3)	(4)	(5)
1. Mekakau Ilir	815	125	303	-
2. Banding Agung	-	-	-	-
3. Warkuk Ranau Selatan	39 000	42 000	18 000	1 000
4. BPR Ranau Tengah	-	10	-	-
5. Buay Pemaca	8 336	-	-	-
6. Simpang	1 928	1 900	11 828	9 800
7. Buana Pemaca	216 000	15 000	19 800	-
8. Muaradua	900	800	-	-
9. Buay Rawan	-	2 050	-	3 000
10. Buay Sandang Aji	2 220	-	900	-
11. Tiga Dihaji	3 120	-	2 520	-
12. Buay Runjung	-	-	-	-
13. Runjung Agung	-	-	-	-
14. Kisam Tinggi	26 000	40 000	16 000	22 000
15. Muaradua Kisam	-	-	-	-
16. Kisam Ilir	-	-	-	-
17. Pulau Beringin	272 160	157 612	38 744	20 801
18. Sindang Danau	31 660	12 800	1 000	3 210
19. Sungai Are	-	1 600	1 593	300
<b>Ogan Komering Ulu Selatan</b>	<b>602 139</b>	<b>273 897</b>	<b>110 688</b>	<b>60 111</b>

Lanjutan Tabel/*Continued Tabel 5.2.6*

Kecamatan <i>Sub District</i>	Kencur/ <i>East Indian Galangal</i>		Kunyit/ <i>Turmeric</i>	
	2017	2018	2017	2018
(1)	(6)	(7)	(8)	(9)
1. Mekakau Ilir	104	-	-	-
2. Banding Agung	-	-	-	-
3. Warkuk Ranau Selatan	4 056	-	2 500	4 500
4. BPR Ranau Tengah	-	-	-	-
5. Buay Pemaca	-	-	3 295	-
6. Simpang	2 084	1 280	8 789	7 300
7. Buana Pemaca	-	-	32 250	-
8. Muaradua	-	-	-	-
9. Buay Rawan	-	-	-	2 000
10. Buay Sandang Aji	-	-	4 300	-
11. Tiga Dihaji	1 020	-	-	-
12. Buay Runjung	-	-	-	-
13. Runjung Agung	-	-	-	-
14. Kisam Tinggi	6 000	10 000	6 000	10 000
15. Muaradua Kisam	-	-	-	-
16. Kisam Ilir	-	-	-	-
17. Pulau Beringin	-	-	75 081	38 352
18. Sindang Danau	-	-	1 200	50
19. Sungai Are	103	10	-	-
<b>Ogan Komering Ulu Selatan</b>	<b>13 367</b>	<b>11 290</b>	<b>133 415</b>	<b>62 202</b>

Sumber/*Source*: BPS, Statistik Pertanian Hortikultura SPH-TBF/*BPS-Statistics Indonesia, Agricultural Statistic for Horticulture SPH-TBF*

**Tabel 5.2.7 Luas Panen Tanaman Biofarmaka Menurut Jenis Tanaman di Kabupaten Ogan Komering Ulu Selatan (m<sup>2</sup>), 2017 dan 2018**  
**Table Harvested Area of Medicinal Plants by Kind of Plant in Ogan Komering Ulu Selatan Regency (m<sup>2</sup>), 2017 and 2018**

Jenis Tanaman <i>Kind of Plants</i>	2017	2018
(1)	(2)	(3)
Dlingo/Dringo/Sweet Root/ <i>Calamus</i>	–	–
Jahe/ <i>Ginger</i>	1 031 975	171 707
Kapulaga/ <i>Java Cardamon</i>	–	–
Keji Beling/Kecibeling/ <i>Strobilanthes crista</i>	250	–
Kencur/ <i>East Indian Galangal</i>	13 951	15 310
Kunyit/ <i>Turmeric</i>	110 959	29 580
Laos/Lengkuas/ <i>Galanga</i>	104 163	60 411
Lempuyang/ <i>Zingiber Aromaticum</i>	–	–
Lidah Buaya/ <i>Oliviera</i>	175	–
Mahkota Dewa/ <i>God's Crown</i>	150	–
Mengkudu/ <i>Pace/Indian Mulberry</i>	270	–
Sambiloto/ <i>King of Bitter</i>	–	–
Temuireng/ <i>Black Turmeric</i>	–	–
Temukunci/ <i>Chinese Keys</i>	–	–
Temulawak/ <i>Java Turmeric</i>	–	–

Sumber/Source: BPS, Statistik Pertanian Hortikultura SPH-TBF/BPS-Statistics Indonesia, Agricultural Statistic for Horticulture SPH-TBF



**Tabel 5.2.8** **Produksi Tanaman Biofarmaka Menurut Jenis Tanaman di Kabupaten Ogan Komering Ulu Selatan (kg), 2017 dan 2018**  
**Table** **Production of Medicinal Plants by Kind of Plant in Ogan Komering Ulu Selatan Regency (kg), 2017 and 2018**

Jenis Tanaman <i>Kind of Plants</i>	2017	2018
(1)	(2)	(3)
Dlingo/Dringo/Sweet Root/Calamus	-	-
Jahe/Ginger	602 139	273 897
Kapulaga/Java Cardamon	-	-
Keji Beling/Kecibeling/ <i>Strobilanthes crispera</i>	200	-
Kencur/East Indian Galangal	13 367	11 290
Kunyit/Turmeric	133 415	62 202
Laos/Lengkuas/ <i>Galanga</i>	110 688	60 111
Lempuyang/ <i>Zingiber Aromaticum</i>	-	-
Lidah Buaya/ <i>Oliviera</i>	175	-
Mahkota Dewa/ <i>God's Crown</i>	1 800	-
Mengkudu/Pace/ <i>Indian Mulberry</i>	200	-
Sambiloto/ <i>King of Bitter</i>	-	-
Temuireng/ <i>Black Turmeric</i>	-	-
Temukunci/ <i>Chinese Keys</i>	-	-
Temulawak/ <i>Java Turmeric</i>	-	-

Sumber/Source: BPS, Statistik Pertanian Hortikultura SPH-TBF/BPS-Statistics Indonesia, Agricultural Statistic for Horticulture SPH-TBF

**Tabel 5.2.9** Produksi Buah-Buahan Menurut Kecamatan dan Jenis Tanaman di Kabupaten Ogan Komering Ulu Selatan (kuintal), 2017 dan 2018  
**Table** Production of Fruits by Sub District and Kind of Plant in Ogan Komering Ulu Selatan Regency (quintal), 2017 and 2018

	Kecamatan Sub District	Mangga/Manggo		Durian/Durian		Jeruk/Orange	
		2017	2018	2017	2018	2017	2018
	(1)	(2)	(3)	(4)	(5)	(6)	(7)
1.	Mekakau Ilir	–	150	19 740	10 500	–	–
2.	Banding Agung	–	–	200	–	–	–
3.	Warkuk Ranau Selatan	–	–	–	–	–	–
4.	BPR Ranau Tengah	–	–	–	–	–	–
5.	Buay Pemaca	390	270	443	4 500	–	–
6.	Simpang	2 870	1 525	16 670	42 516	360	355
7.	Buana Pemaca	2 500	550	8 798	20 200	–	–
8.	Muaradua	141	47	100	900	–	–
9.	Buay Rawan	–	85	1 250	4 500	–	–
10.	Buay Sandang Aji	–	300	2 500	30 000	–	–
11.	Tiga Dihaji	310	165	9 000	5 180	4 000	2 370
12.	Buay Runjung	40	250	–	3 500	–	–
13.	Runjung Agung	70	190	60	600	–	–
14.	Kisam Tinggi	200	–	–	650	–	–
15.	Muaradua Kisam	739	257	800	500	–	16
16.	Kisam Ilir	180	105	850	370	–	–
17.	Pulau Beringin	1 083	435	480	310	430	90
18.	Sindang Danau	–	–	300	29	–	–
19.	Sungai Are	–	–	676	424	–	–
<b>Ogan Komering Ulu Selatan</b>		<b>8 523</b>	<b>4 329</b>	<b>61 867</b>	<b>124 679</b>	<b>4 790</b>	<b>2 831</b>

Lanjutan Tabel/*Continued Tabel 5.2.9*

	Kecamatan Sub District	Pisang/ <i>Banana</i>		Pepaya/ <i>Papaya</i>		Salak/ <i>Salacca</i>	
		2017	2018	2017	2018	2017	2018
	(1)	(8)	(9)	(10)	(11)	(12)	(13)
1.	Mekakau Ilir	1 300	820	–	–	–	–
2.	Banding Agung	10 100	15 275	–	–	–	–
3.	Warkuk Ranau Selatan	10 110	45 516	–	–	–	–
4.	BPR Ranau Tengah	720	1 250	318	100	–	–
5.	Buay Pemaca	12 365	11 475	25	10	–	–
6.	Simpang	1 804	1 625	303	90	–	–
7.	Buana Pemaca	52 100	16 750	790	560	–	–
8.	Muaradua	1 515	4 750	631	145	–	–
9.	Buay Rawan	638	4 472	–	1	–	–
10.	Buay Sandang Aji	46 000	16 250	17	15	–	–
11.	Tiga Dihaji	2 900	613	470	152	–	–
12.	Buay Runjung	–	–	–	–	–	–
13.	Runjung Agung	–	–	–	–	–	–
14.	Kisam Tinggi	1 230	3 860	1 000	3 250	–	–
15.	Muaradua Kisam	1 701	1 381	382	206	–	–
16.	Kisam Ilir	280	320	45	–	–	–
17.	Pulau Beringin	1 592	644	473	145	–	–
18.	Sindang Danau	425	185	–	–	–	–
19.	Sungai Are	3 230	4 322	92	86	–	–
<b>Ogan Komering Ulu Selatan</b>		<b>148 010</b>	<b>129 508</b>	<b>4 546</b>	<b>4 760</b>	–	–

Sumber/*Source*: BPS, Statistik Pertanian Hortikultura SPH-BST/*BPS-Statistics Indonesia, Agricultural Statistic for Horticulture SPH-BST*

**Tabel 5.2.10 Produksi Buah-Buahan dan Sayuran Tahunan Menurut Jenis Tanaman di Kabupaten Ogan Komering Ulu Selatan (kuintal), 2017 dan 2018**  
***Production of Annual Fruits and Vegetables by Kind of Plant in Ogan Komering Ulu Selatan Regency (quintal), 2017 and 2018***

Jenis Tanaman <i>Kind of Plants</i>	2017	2018
(1)	(2)	(3)
<b>Buah-Buahan/Fruits</b>		
Alpukat/Avocado	315 720	252 711
Anggur/Grape	–	0
Apel/Apple	–	0
Belimbing/Star Fruit	2	0
Duku/Langsar/Kokosan/Duku	38 220	25 975
Durian/Durian	61 867	124 679
Jambu Air/Rose Apple	147	280
Jambu Biji/Guava	12	360
Jeruk Besar/Pomelo	308	251
Jeruk Siam/Kepron/Tangerine/Orange	4 790	2 831
Jeruk/Orange (Tangerine + Pomelo)	5 098	3 082
Mangga/Mango	8 523	4 329
Manggis/Mangosteen	540	538
Markisa/Marquisa	–	0
Nangka/Cempedak/Jack Fruit	10 911	5 956
Nenas/Pineapple	–	0
Pepaya/Papaya	4 546	4 760
Pisang/Banana	148 010	129 508
Rambutan/Rambutan	709	3 011
Salak/Salacca	–	0
Sawo/Sapodilla/Star Apple	1 218	443
Sirsak/Soursop	40	60
Sukun/Bread Fruit	–	17
<b>Sayuran/Vegetables</b>		
Jengkol/Jengkol	12 578	6 251
Melinjo/Melinjo	10	3
Petai/Twisted Cluster Bean	2 009	2 309

Sumber/Source: BPS, Statistik Pertanian Hortikultura SPH-BST/BPS-Statistics Indonesia, Agricultural Statistic for Horticulture SPH-BST

### 5.3 PERKEBUNAN/ESTATE CROPS

**Tabel 5.3.1 Luas Areal Tanaman Perkebunan Menurut Kecamatan dan Jenis Tanaman di Kabupaten Ogan Komering Ulu Selatan (ha), 2018**  
*Planted Area of Estate Crops by Sub District and Type of Crops in Ogan Komering Ulu Selatan Regency (ha), 2018*

Kecamatan Sub District	Kelapa Sawit Oil Palm	Kelapa Coconut	Karet Rubber	Kopi Coffee
(1)	(2)	(3)	(4)	(5)
1. Mekakau Ilir	18	54	49	6 976
2. Banding Agung	53	95	70	4 301
3. Warkuk Ranau Selatan	13	63	52	4 657
4. BPR Ranau Tengah	8	58	104	3 156
5. Buay Pemaca	135	58	1 001	6 854
6. Simpang	69	53	427	1 094
7. Buana Pemaca	14	39	621	2 267
8. Muaradua	73	58	360	813
9. Buay Rawan	36	57	482	2 141
10. Buay Sandang Aji	20	73	475	3 150
11. Tiga Dihaji	4	59	262	2 837
12. Buay Runjung	23	47	594	2 748
13. Runjung Agung	12	57	279	2 275
14. Kisam Tinggi	0	58	64	6 146
15. Muaradua Kisam	0	75	93	5 405
16. Kisam Ilir	28	56	173	3 128
17. Pulau Beringin	0	61	40	5 964
18. Sindang Danau	0	22	53	3 536
19. Sungai Are	0	58	46	3 351
<b>Ogan Komering Ulu Selatan</b>	<b>506</b>	<b>1 101</b>	<b>5 245</b>	<b>70 799</b>

Lanjutan Tabel/*Continued Tabel* 5.3.1

	<b>Kecamatan Sub District</b>	<b>Kakao Cocoa</b>	<b>Lada Pepper</b>	<b>Cengkeh Clove</b>	<b>Aren Sugar Palm</b>
	(1)	(2)	(3)	(4)	(5)
1.	Mekakau Ilir	24	236	6	37
2.	Banding Agung	147	540	9	37
3.	Warkuk Ranau Selatan	86	240	17	23
4.	BPR Ranau Tengah	202	329	7	27
5.	Buay Pemaca	70	502	6	27
6.	Simpang	72	165	6	21
7.	Buana Pemaca	39	583	12	24
8.	Muaradua	95	63	9	19
9.	Buay Rawan	114	166	4	21
10.	Buay Sandang Aji	107	250	5	26
11.	Tiga Dihaji	116	375	6	32
12.	Buay Runjung	294	107	7	27
13.	Runjung Agung	40	188	6	11
14.	Kisam Tinggi	50	166	8	31
15.	Muaradua Kisam	27	223	8	25
16.	Kisam Ilir	115	76	18	24
17.	Pulau Beringin	97	169	73	18
18.	Sindang Danau	14	94	14	23
19.	Sungai Are	25	121	10	20
	<b>Ogan Komering Ulu Selatan</b>	<b>1 734</b>	<b>4593</b>	<b>231</b>	<b>473</b>

Sumber/*Source*: Dinas Pertanian Kabupaten Ogan Komering Ulu Selatan/*Agriculture Office of Ogan Komering Ulu Selatan Regency*

**Tabel 5.3.2** **Produksi Perkebunan Menurut Kecamatan dan Jenis Tanaman di Kabupaten Ogan Komering Ulu Selatan (ton), 2018**  
**Production of Estate Crops by Sub District and Type of Crops in Ogan Komering Ulu Selatan Regency (ton), 2018**

<b>Kecamatan Sub District</b>	<b>Kelapa Sawit Oil Palm</b>	<b>Kelapa Coconut</b>	<b>Karet Rubber</b>	<b>Kopi Coffee</b>
(1)	(2)	(3)	(4)	(5)
1. Mekakau Ilir	0,00	49,20	44,40	4 983,32
2. Banding Agung	20,70	91,20	66,00	3 108,40
3. Warkuk Ranau Selatan	0,00	54,00	51,60	3 264,20
4. BPR Ranau Tengah	3,60	37,20	90,00	2 208,56
5. Buay Pemaca	13,50	55,20	537,60	4 838,16
6. Simpang	29,70	45,60	339,60	701,48
7. Buana Pemaca	9,00	32,40	579,60	1 544,32
8. Muaradua	20,70	38,40	308,40	484,12
9. Buay Rawan	12,60	44,40	384,00	1 415,88
10. Buay Sandang Aji	8,10	67,20	291,60	2 135,60
11. Tiga Dihaji	0,00	49,20	181,20	1 950,16
12. Buay Runjung	10,80	40,80	440,40	1 789,80
13. Runjung Agung	0,00	52,80	177,60	1 553,44
14. Kisam Tinggi	0,00	39,60	52,80	4 389,76
15. Muaradua Kisam	0,00	70,80	66,00	3 841,80
16. Kisam Ilir	9,00	40,80	184,80	2 207,04
17. Pulau Beringin	0,00	49,20	37,20	4 224,08
18. Sindang Danau	0,00	16,80	43,20	2 307,36
19. Sungai Are	0,00	52,80	38,40	2 232,12
<b>Ogan Komering Ulu Selatan</b>	<b>137,70</b>	<b>927,60</b>	<b>3 914,40</b>	<b>49 179,60</b>

Lanjutan Tabel/*Continued Tabel* 5.3.2

Kecamatan <i>Sub District</i>		Kakao <i>Cocoa</i>	Lada <i>Pepper</i>	Cengkeh <i>Clove</i>	Aren <i>Sugar Palm</i>
(1)		(2)	(3)	(4)	(5)
1.	Mekakau Ilir	9,60	143,65	2,00	10,80
2.	Banding Agung	45,60	266,05	3,20	13,95
3.	Warkuk Ranau Selatan	16,80	110,50	4,40	7,20
4.	BPR Ranau Tengah	74,40	188,70	1,60	8,10
5.	Buay Pemaca	25,80	374,00	1,60	9,00
6.	Simpang	36,60	89,25	2,40	7,20
7.	Buana Pemaca	18,00	313,65	2,40	7,20
8.	Muaradua	34,80	48,45	3,20	8,55
9.	Buay Rawan	38,40	96,90	1,20	6,30
10.	Buay Sandang Aji	55,20	145,35	2,00	9,45
11.	Tiga Dihaji	54,00	224,40	2,40	8,55
12.	Buay Runjung	88,20	74,80	2,40	9,00
13.	Runjung Agung	17,40	133,45	2,00	3,15
14.	Kisam Tinggi	20,40	114,75	2,40	9,90
15.	Muaradua Kisam	12,60	157,25	2,80	9,00
16.	Kisam Ilir	42,00	46,75	3,20	6,75
17.	Pulau Beringin	30,60	75,65	3,60	5,40
18.	Sindang Danau	6,00	60,35	4,00	7,65
19.	Sungai Are	7,20	56,10	2,40	8,10
<b>Ogan Komering Ulu Selatan</b>		<b>633,60</b>	<b>2 720,00</b>	<b>49,20</b>	<b>155,25</b>

Sumber/*Source*: Dinas Pertanian Kabupaten Ogan Komering Ulu Selatan/*Agriculture Office of Ogan Komering Ulu Selatan Regency*



**5.4 PETERNAKAN/ANIMAL HUSBANDRY**

**Tabel 5.4.1** Populasi Ternak Menurut Kecamatan dan Jenis Ternak di Kabupaten Ogan Komering Ulu Selatan (ekor), 2018  
*Livestock Population by Sub District and Kind of Livestocks in Ogan Komering Ulu Selatan Regency (heads), 2018*

Kecamatan <i>Sub District</i>	Sapi <i>Cow</i>	Kerbau <i>Buffalo</i>	Kuda <i>Horse</i>	Kambing <i>Goat</i>	Domba <i>Sheep</i>	Babi <i>Pig</i>
(1)	(2)	(3)	(4)	(5)	(6)	(7)
1. Mekakau Ilir	945	12	0	1 180	20	0
2. Banding Agung	781	0	0	1 810	23	0
3. Warkuk Ranau Selatan	921	86	0	1 350	0	0
4. BPR Ranau Tengah	1 300	56	0	1 660	0	0
5. Buay Pemaca	1 285	0	0	2 450	0	0
6. Simpang	205	0	0	952	0	10
7. Buana Pemaca	1 578	0	0	1 190	0	0
8. Muaradua	537	0	0	2 260	0	20
9. Buay Rawan	996	0	0	2 920	0	0
10. Buay Sandang Aji	630	0	0	1 190	0	0
11. Tiga Dihaji	1 508	0	0	1 428	0	0
12. Buay Runjung	633	7	0	1 185	0	0
13. Runjung Agung	862	78	0	1 012	0	0
14. Kisam Tinggi	427	137	0	1 192	0	0
15. Muaradua Kisam	70	0	0	1 780	0	0
16. Kisam Ilir	106	0	0	1 200	0	0
17. Pulau Beringin	1 085	33	0	1 430	0	0
18. Sindang Danau	83	50	0	1 755	0	0
19. Sungai Are	3	0	0	1 435	0	0
<b>Ogan Komering Ulu Selatan</b>	<b>13 955</b>	<b>459</b>	<b>0</b>	<b>29 379</b>	<b>43</b>	<b>30</b>

Sumber/Source: Dinas Perikanan dan Peternakan Kabupaten Ogan Komering Ulu Selatan/Fisheries and Livestock Service Office of Ogan Komering Ulu Selatan Regency

**Tabel 5.4.2 Populasi Unggas Menurut Kecamatan dan Jenis Unggas di Kabupaten Ogan Komering Ulu Selatan (ekor), 2018**  
**Table Poultry Population by Sub District and Kind of Poultry in Ogan Komering Ulu Selatan Regency (heads), 2018**

	<b>Kecamatan Sub District</b>	<b>Ayam Kampung Native Chicken</b>	<b>Ayam Ras Pedigree Fowl</b>	<b>Itik/Itik Manila Duck/Manila Duck</b>
	(1)	(2)	(3)	(4)
1.	Mekakau Ilir	14 500	0	465
2.	Banding Agung	10 400	61 000	392
3.	Warkuk Ranau Selatan	13 800	0	330
4.	BPR Ranau Tengah	25 200	0	540
5.	Buay Pemaca	30 000	0	385
6.	Simpang	39 000	0	340
7.	Buana Pemaca	14 900	60 800	425
8.	Muaradua	21 000	700 800	190
9.	Buay Rawan	31 000	44 500	170
10.	Buay Sandang Aji	38 000	0	510
11.	Tiga Dihaji	30 000	0	465
12.	Buay Runjung	38 300	0	380
13.	Runjung Agung	20 000	0	465
14.	Kisam Tinggi	15 420	0	235
15.	Muaradua Kisam	30 060	0	395
16.	Kisam Ilir	20 000	0	155
17.	Pulau Beringin	30 000	0	370
18.	Sindang Danau	25 000	0	185
19.	Sungai Are	23 860	0	190
<b>Ogan Komering Ulu Selatan</b>		<b>470 440</b>	<b>867 100</b>	<b>6 587</b>

Sumber/Source: Dinas Perikanan dan Peternakan Kabupaten Ogan Komering Ulu Selatan/Fisheries and Livestock Service Office of Ogan Komering Ulu Selatan Regency

**Tabel 5.4.3 Jumlah Ternak yang Dipotong Menurut Jenis Ternak di Kabupaten Ogan Komering Ulu Selatan (ekor), 2017 dan 2018**  
***Livestock Slaughtered by Kind of Livestock in Ogan Komering Ulu Selatan Regency (heads), 2017 and 2018***

Jenis Ternak <i>Kind of Livestock</i>	2017	2018
(1)	(2)	(3)
Sapi Perah/ <i>Dairy Cows</i>	0	0
Sapi Potong/ <i>Beef Cattle</i>	759	720
Kerbau/ <i>Buffalo</i>	10	5
Kuda/ <i>Horse</i>	0	0
Kambing/ <i>Goat</i>	2 447	2 721
Domba/ <i>Sheep</i>	0	0
Babi/ <i>Pig</i>	0	0
Ayam Buras/ <i>Free-Range Chicken</i>	55 500	55 560
Ayam Pedaging/ <i>Broiler</i>	800 000	800 000
Ayam Petelur/ <i>Layer</i>	177 000	180 000
Itik/ <i>Duck</i>	5 000	5 500

Sumber/*Source*: Dinas Perikanan dan Peternakan Kabupaten Ogan Komering Ulu Selatan/*Fisheries and Livestock Service Office of Ogan Komering Ulu Selatan Regency*

**Tabel 5.4.4** **Produksi Daging Ternak Menurut Jenis Ternak di Kabupaten Ogan Komering Ulu Selatan (ton), 2018**  
**Table** **Meat Production by Kind of Livestock in Ogan Komering Ulu Selatan Regency (ton), 2018**

Jenis Ternak <i>Kind of Livestock</i>	2018
(1)	(2)
Sapi Perah/ <i>Dairy Cows</i>	0,0
Sapi Potong/ <i>Beef Cattle</i>	105,0
Kerbau/ <i>Buffalo</i>	0,5
Kuda/ <i>Horse</i>	35,0
Kambing/ <i>Goat</i>	0,0
Domba/ <i>Sheep</i>	0,0
Babi/ <i>Pig</i>	0,0
Ayam Buras/ <i>Free-Range Chicken</i>	40,0
Ayam Pedaging/ <i>Broiler</i>	1 024,0
Ayam Petelur/ <i>Layer</i>	135,0
Itik/ <i>Duck</i>	7,8

Sumber/*Source*: Dinas Perikanan dan Peternakan Kabupaten Ogan Komering Ulu Selatan/*Fisheries and Livestock Service Office of Ogan Komering Ulu Selatan Regency*

**Tabel 5.4.5** **Produksi Telur Menurut Jenis Ternak di Kabupaten Ogan Komerling Ulu Selatan (ton), 2018**  
**Table** **Egg Production by Kind of Livestock in Ogan Komerling Ulu Selatan Regency (ton), 2018**

Jenis Ternak <i>Kind of Livestock</i>	2018
(1)	(2)
Ayam Buras/ <i>Free-Range Chicken</i>	29,8
Ayam Petelur/ <i>Layer</i>	1 542,7
Itik/ <i>Duck</i>	183,4

Sumber/*Source*: Dinas Perikanan dan Peternakan Kabupaten Ogan Komerling Ulu Selatan/*Fisheries and Livestock Service Office of Ogan Komerling Ulu Selatan Regency*

5.5 PERIKANAN/*FISHERY*

**Tabel 5.5.1** Produksi Perikanan Tangkap Menurut Kecamatan di Kabupaten Ogan Komering Ulu Selatan (ton), 2017 dan 2018  
**Table** *Production of Fish Capture by Sub District in Ogan Komering Ulu Selatan Regency (ton), 2017 and 2018*

Kecamatan Sub District		2017	2018
(1)		(2)	(3)
1.	Mekakau Ilir	4,32	55,10
2.	Banding Agung	215,28	27,86
3.	Warkuk Ranau Selatan	422,64	1033,10
4.	BPR Ranau Tengah	125,28	117,00
5.	Buay Pemaca	5,76	132,00
6.	Simpang	5,04	8,00
7.	Buana Pemaca	9,36	16,90
8.	Muaradua	9,36	171,19
9.	Buay Rawan	10,80	163,70
10.	Buay Sandang Aji	23,04	59,90
11.	Tiga Dihaji	11,52	91,00
12.	Buay Runjung	3,60	59,25
13.	Runjung Agung	5,04	58,90
14.	Kisam Tinggi	0,00	57,00
15.	Muaradua Kisam	2,88	43,00
16.	Kisam Ilir	4,32	29,60
17.	Pulau Beringin	0,00	58,70
18.	Sindang Danau	8,64	22,80
19.	Sungai Are	0,00	23,00
<b>Ogan Komering Ulu Selatan</b>		<b>866,88</b>	<b>2 228,00</b>

Sumber/Source: Dinas Perikanan dan Peternakan Kabupaten Ogan Komering Ulu Selatan/*Fisheries and Livestock Service Office of Ogan Komering Ulu Selatan Regency*

**Tabel 5.5.2 Luas Areal Perikanan Budidaya Menurut Kecamatan di Kabupaten Ogan Komering Ulu Selatan (ha), 2018**  
**Table Total Area of Aquaculture by Sub District in Ogan Komering Ulu Selatan Regency (ha), 2018**

Kecamatan Sub District	Sistem Pen Pensystem	Kolam Air Tawar Fresh Water Pound	Kolam Air Deras Swift Water Pound	Keramba Jaring Apung Floating Cage Net	Mina Padi Paddy Field
(1)	(2)	(3)	(4)	(5)	(6)
1. Mekakau Ilir	0	98	0	0	0
2. Banding Agung	0	96	0	0	0
3. Warkuk Ranau Selatan	11	63	0	4	0
4. BPR Ranau Tengah	0	84	0	0	0
5. Buay Pemaca	0	145	0	0	0
6. Simpang	0	52	0	0	0
7. Buana Pemaca	0	64	0	0	0
8. Muaradua	0	152	0	0	0
9. Buay Rawan	0	144	0	0	0
10. Buay Sandang Aji	0	84	0	0	0
11. Tiga Dihaji	0	144	0	0	0
12. Buay Runjung	0	130	6	0	0
13. Runjung Agung	0	115	0	0	0
14. Kisam Tinggi	0	71	0	6	0
15. Muaradua Kisam	0	127	0	0	0
16. Kisam Ilir	0	65	9	0	0
17. Pulau Beringin	0	66	14	0	0
18. Sindang Danau	0	63	0	0	0
19. Sungai Are	0	64	0	0	0
<b>Ogan Komering Ulu Selatan</b>	<b>11</b>	<b>1 827</b>	<b>29</b>	<b>10</b>	<b>0</b>

Sumber/Source: Dinas Perikanan dan Peternakan Kabupaten Ogan Komering Ulu Selatan/Fisheries and Livestock Service Office of Ogan Komering Ulu Selatan Regency

**Tabel 5.5.3** Produksi Perikanan Budidaya Menurut Kecamatan di Kabupaten Ogan Komering Ulu Selatan (ton), 2018  
**Table** Production of Aquaculture by Sub District in Ogan Komering Ulu Selatan Regency (ton), 2018

Kecamatan Sub District	Sistem Pen Pensystem	Kolam Air Tawar Fresh Water Pound	Kolam Air Deras Swift Water Pound	Keramba Jaring Apung Floating Cage Net	Mina Padi Paddy Field
(1)	(2)	(3)	(4)	(5)	(6)
1. Mekakau Ilir	0	55,10	0	0	0
2. Banding Agung	0	27,86	0	0	0
3. Warkuk Ranau Selatan	510	216,10	0	307	0
4. BPR Ranau Tengah	0	117,00	0	0	0
5. Buay Pemaca	0	132,00	0	0	0
6. Simpang	0	8,00	0	0	0
7. Buana Pemaca	0	16,90	0	0	0
8. Muaradua	0	171,19	0	0	0
9. Buay Rawan	0	163,70	0	0	0
10. Buay Sandang Aji	0	59,90	0	0	0
11. Tiga Dihaji	0	91,00	0	0	0
12. Buay Runjung	0	59,30	0	0	0
13. Runjung Agung	0	58,90	0	0	0
14. Kisam Tinggi	0	43,00	0	14	0
15. Muaradua Kisam	0	43,00	0	0	0
16. Kisam Ilir	0	29,60	0	0	0
17. Pulau Beringin	0	46,70	12	0	0
18. Sindang Danau	0	22,80	0	0	0
19. Sungai Are	0	23,00	0	0	0
<b>Ogan Komering Ulu Selatan</b>	<b>510</b>	<b>1 385,05</b>	<b>12</b>	<b>321</b>	<b>0</b>

Sumber/Source: Dinas Perikanan dan Peternakan Kabupaten Ogan Komering Ulu Selatan/Fisheries and Livestock Service Office of Ogan Komering Ulu Selatan Regency



**5.6 KEHUTANAN/FORESTRY**

**Tabel 5.6.1 Luas Kawasan Hutan di Kabupaten Ogan Komering Ulu Selatan (ha), 2018**  
**Table** **Extent of Forest Area in Ogan Komering Ulu Selatan Regency (ha), 2018**

	Jenis Hutan Type of Forest	Luas/Area (ha)
	(1)	(2)
1.	Taman Nasional/ <i>National Park</i>	0,00
2.	Taman Wisata Alam/ <i>Nature Park</i>	0,00
3.	Taman Hutan Rakyat/ <i>Community Forest Park</i>	0,00
4.	Cagar Alam/ <i>Nature Preserve</i>	0,00
5.	Suaka Margasatwa/ <i>Wildlife Reserve</i>	44 970,24
6.	Hutan Lindung/ <i>Protection Forest</i>	128 368,54
7.	Hutan Produksi Terbatas/ <i>Limited Production Forest</i>	10 238,81
8.	Hutan Produksi Tetap/ <i>Permanent Production Forest</i>	17 845,15
9.	Hutan Produksi yang Dapat Dikonversi/ <i>Convertible Production Forest</i>	0,00
<b>Jumlah Kawasan Hutan/Total Forest Area</b>		<b>201 422,74</b>

Sumber/Source: UPT Dinas Kehutanan Kabupaten Ogan Komering Ulu Selatan/*Technical Unit of Forestry Office of Ogan Komering Ulu Selatan Regency*

**Tabel 5.6.2 Luas Kawasan Hutan Menurut Kecamatan di Kabupaten Ogan Komering Ulu Selatan (ha), 2016**  
**Table** *Extent of Forest Area by Sub District in Ogan Komering Ulu Selatan Regency (ha), 2016*

Kecamatan Sub District	Hutan Lindung Protection Forest	Suaka Alam dan Pelestarian Alam Sanctuary Reserve and Nature Conservation Area	Hutan Produksi Production Forest			Jumlah Luas Hutan Total Forest Area
			Terbatas Limited	Tetap Permanent	Dapat Dikonversi Convertible	
(1)	(2)	(3)	(4)	(5)	(6)	(7)
1. Mekakau Ilir	14 904	0	0	0	0	14 904
2. Banding Agung	6 738	16 614	0	0	0	23 352
3. Warkuk Ranau Selatan	0	0	0	0	0	0
4. BPR Ranau Tengah	0	0	0	0	0	0
5. Buay Pemaca	0	34 070	12 631	2 460	0	49 161
6. Simpang	0	7 455	0	19 955	0	27 410
7. Buana Pemaca	0	0	0	0	0	0
8. Muaradua	1 810	0	0	0	0	2 076
9. Buay Rawan	0	266	0	0	0	0
10. Buay Sandang Aji	17 437	0	0	0	0	17 437
11. Tiga Dihaji	0	0	0	0	0	0
12. Buay Runjung	5 212	0	0	0	0	5 212
13. Runjung Agung	0	0	0	0	0	0
14. Kisam Tinggi	8 975	0	0	0	0	8 975
15. Muaradua Kisam	15 450	0	0	0	0	15 450
16. Kisam Ilir	0	0	0	0	0	0
17. Pulau Beringin	33 308	0	0	0	0	33 308
18. Sindang Danau	0	0	0	0	0	0
19. Sungai Are	0	0	0	0	0	0
<b>Ogan Komering Ulu Selatan</b>	<b>103 834</b>	<b>58 405</b>	<b>12 631</b>	<b>22 415</b>	<b>0</b>	<b>197 285</b>

Sumber/Source: UPT Dinas Kehutanan Kabupaten Ogan Komering Ulu Selatan/Technical Unit of Forestry Office of Ogan Komering Ulu Selatan Regency

**Tabel 5.6.3** **Produksi Hasil Hutan Menurut Jenis Produksi di Kabupaten Ogan Komering Ulu Selatan, 2012-2016**  
**Table** **Production of Forestry by Type of Product in Ogan Komering Ulu Selatan Regency, 2012-2016**

Jenis Produksi <i>Type of Product</i>	Satuan <i>Measure</i>	Tahun/ <i>Year</i>				
		2012	2013	2014	2015	2016
(1)	(2)	(3)	(4)	(5)	(6)	(7)
Kayu Bulat <i>Logs</i>	m <sup>2</sup>	0	1 035	553	126	0
Bahan Baku Serpih (BBS) <i>Chip Raw Materials</i>	m <sup>2</sup>	0	744	0	0	0
Kayu Gergajian <i>Sawn Timber</i>	m <sup>2</sup>	1 990	1 081,75	368	427,50	1 320
Kayu Lapis <i>Plywood</i>	m <sup>2</sup>	0	0	0	0	0
Kayu Karet <i>Rubber Woods</i>	m <sup>2</sup>	0	0	0	0	0
Rotan <i>Cane</i>	batang <i>trunk</i>	0	60 000	0	9 700	10 100
Damar <i>Resin</i>	ton	0	34	0	8,90	7,60
Kayu Mendangan <i>Mendangan Woods</i>	Ton	0	0	0	0	0

Sumber/*Source*: UPT Dinas Kehutanan Kabupaten Ogan Komering Ulu Selatan/*Technical Unit of Forestry Office of Ogan Komering Ulu Selatan Regency*

# **6** **PERTAMBANGAN DAN ENERGI** ***MINING AND ENERGY***

<https://okuselatankab.bps.go.id>



**PENJELASAN TEKNIS**

1. Pelanggan adalah individu atau kelompok, baik rumah tangga, perusahaan atau institusi non profit yang membeli air bersih dari perusahaan air bersih.
2. Air disalurkan adalah volume air bersih dari perusahaan air bersih

**TECHNICAL NOTES**

1. *Customers are individuals or groups, whether household, company or non-profit institutions that buy water supply from water supply establishment.*
2. *Distributed water is the volume of water supply from water supply establishment.*

<https://lokuselatankab.bps.go.id/>

## ULASAN

## DESCRIPTION

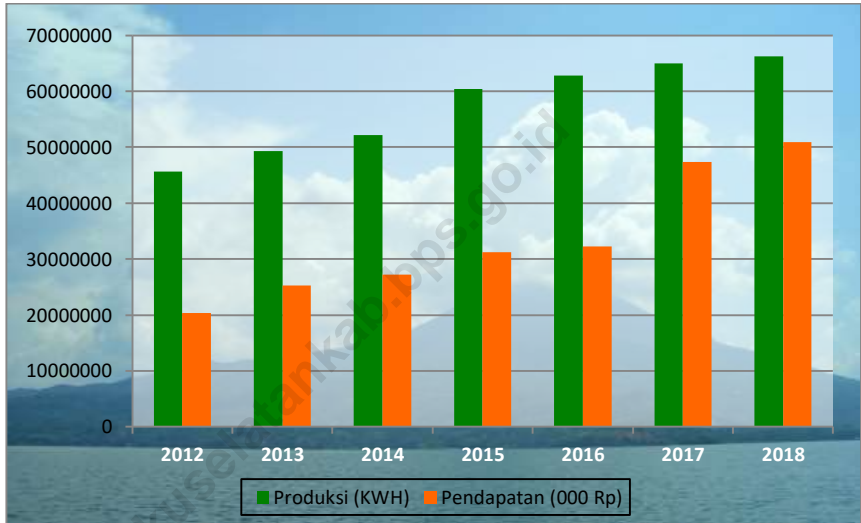
Penyaluran listrik di wilayah Kabupaten Ogan Komering Ulu Selatan ditangani oleh PT. PLN (Persero) Rayon Muaradua. Pada tahun 2018, jumlah daya terpasang sebesar 52.382.650 VA. Jumlah pendapatan dari tenaga listrik yang terjual pada tahun 2018 adalah sekitar 5,09 miliar rupiah. Jumlah pelanggan listrik pada tahun 2018 sebanyak 57.315 pelanggan, yang didominasi oleh pelanggan rumah tangga sebanyak 55.247 pelanggan.

Sementara itu, jumlah pelanggan air di Kabupaten Ogan Komering Ulu Selatan pada tahun 2018 mencapai 8.552 pelanggan. Jumlah air yang didistribusikan oleh Perusahaan Daerah Air Minum (PDAM) Muaradua sepanjang tahun 2018 adalah 2.594.915 m<sup>3</sup>, dengan nilai produksi mencapai sekitar 6,8 miliar rupiah.

*Electricity distribution in Ogan Komering Ulu Regency area is handled by PT. PLN Branch Muaradua. In 2018, the amount of installed capacity was 52,382,650 VA. Total revenues from sold electricity in 2018 were about 5.09 billion rupiahs. Number of electricity customers in 2018 was 57,315 customers, dominated by household customer with the number of 55,247 customers.*

*Meanwhile, the number of water customers in Ogan Komering Ulu Selatan Regency in 2018 reached 8,552 customers. Number of distributed water by Regional Water Supply Establishment of Muaradua during 2018 was 2,594,915 m<sup>3</sup>, with total values of production reached about 6.8 billion rupiahs.*

**Gambar 6. Produksi Listrik dan Pendapatan PT. PLN (Persero) Rayon Muaradua di Kabupaten Ogan Komering Ulu Selatan, 2012-2018**  
**Picture**  
**Electricity Production and Revenues of PT. PLN Branch Muaradua in Ogan Komering Ulu Selatan Regency, 2012-2018**





**Tabel 6.1 Daya Terpasang, Produksi, dan Distribusi Listrik PT. PLN (Persero) pada Ranting PLN Muaradua di Kabupaten Ogan Komering Ulu Selatan, 2014-2018**  
***Installed Electricity Power, Production, and Distribution of PT. PLN (Persero) at PLN Branch Muaradua in Ogan Komering Ulu Selatan Regency, 2014-2018***

Tahun Year	Daya Terpasang Installed Electricity Power (VA)	Produksi Listrik Electricity Production (KWh)	Listrik Terjual Electricity Sold (KWh)	Dipakai Sendiri Own Usage (KWh)	Susut/Hilang Shrunked (KWh)
(1)	(2)	(3)	(4)	(5)	(6)
2014	35 443 250	52 147 385	39 531 550	46 933	12 568 902
2015	40 506 600	60 457 708	47 739 479	54 412	16 663 817
2016	42 088 800	62 852 300	46 112 246	56 567	16 683 487
2017	47 199 550	64 947 259	48 263 607	58 453	16 625 199
2018	52 382 650	66 257 498	54 446 345	59 632	11 751 521

Sumber/Source: PT. PLN (Persero) Rayon Muaradua/State Electricity Company Branch Level Muaradua

**Tabel 6.2** Jumlah Pelanggan Listrik Menurut Kategori di Kabupaten Ogan Komering Ulu Selatan, 2016-2018  
**Table** *Number of Electricity Customers by Category in Ogan Komering Ulu Selatan Regency, 2016-2018*

Kategori Pelanggan <i>Consumers Category</i>		2016	2017	2018
(1)		(2)	(3)	(4)
1.	Rumah Tangga/Residen/ <i>Household/Resident</i>	45 616	50 264	55 247
2.	Usaha/Bisnis/ <i>Establishment/Business</i>	572	596	657
3.	Industri/ <i>Industry</i>	7	8	12
4.	Instansi Pemerintah/ <i>Government Institution</i>	185	208	230
5.	Sosial/ <i>Social</i>	784	998	1 169
<b>Ogan Komering Ulu Selatan</b>		<b>47 164</b>	<b>52 074</b>	<b>57 315</b>

Sumber/Source: PT. PLN (Persero) Rayon Muaradua/*State Electricity Company Branch Level Muaradua*

**Tabel 6.3 Pendapatan dari Tenaga Listrik yang Terjual Oleh PT. PLN (Persero) Menurut Kategori Pelanggan di Kabupaten Ogan Komering Ulu Selatan, 2017 dan 2018**  
**Total Revenues from Electricity Sold of PT. PLN (Persero) by Consumers Category in Ogan Komering Ulu Selatan Regency, 2017 and 2018**

Kelompok Pengguna <i>User Group</i>		2017	2018
(1)		(2)	(3)
1.	Rumah Tangga/Residen/ <i>Household/Resident</i>	40 578 429 692	43 036 336 810
2.	Usaha/Bisnis/ <i>Establishment/Business</i>	4 116 595 905	4 436 557 830
3.	Industri/ <i>Industry</i>	508 575 171	840 871 390
4.	Instansi Pemerintah/ <i>Government Institution</i>	1 730 282 058	1 907 208 680
5.	Sosial/ <i>Social</i>	467 129 172	714 145 750
6.	Lain-Lain/ <i>Others</i>	9 918 487	-
<b>Jumlah/Total</b>		<b>47 410 930 485</b>	<b>50 935 120 460</b>

Sumber/Source: PT. PLN (Persero) Rayon Muaradua/*State Electricity Company Branch Level Muaradua*

**Tabel 6.4 Jumlah Pelanggan dan Air yang Disalurkan Menurut Kecamatan di Kabupaten Ogan Komering Ulu Selatan, 2018**  
**Table Number Customers and Distributed Water by Sub District in Ogan Komering Ulu Selatan Regency, 2018**

Kecamatan <i>Sub District</i>	Jumlah Pelanggan <i>Number of Customers</i>	Air Disalurkan <i>Distributed Water (m<sup>3</sup>)</i>	Nilai <i>Value (Rp)</i>
(1)	(2)	(3)	(4)
1. Mekakau Ilir	–	–	–
2. Banding Agung	919	227 287	468 285 800
3. Warkuk Ranau Selatan	475	181 470	202 419 095
4. BPR Ranau Tengah	1 284	225 906	697 005 414
5. Buay Pemaca	–	–	–
6. Simpang	–	–	–
7. Buana Pemaca	–	–	–
8. Muaradua	4 414	1 510 546	4 842 245 371
9. Buay Rawan	–	–	–
10. Buay Sandang Aji	–	–	–
11. Tiga Dihaji	–	–	–
12. Buay Runjung	–	–	–
13. Runjung Agung	367	86 766	97 746 811
14. Kisam Tinggi	–	–	–
15. Muaradua Kisam	562	181 470	295 702 990
16. Kisam Ilir	–	–	–
17. Pulau Beringin	531	181 470	233 256 755
18. Sindang Danau	–	–	–
19. Sungai Are	–	–	–
<b>Ogan Komering Ulu Selatan</b>	<b>8 552</b>	<b>2 594 915</b>	<b>6 836 662 236</b>

Sumber/Source: Perusahaan Daerah Air Minum (PDAM) Muaradua/Regional Water Supply Establishment of Muaradua

**Tabel 6.5** Jumlah Produksi dan Distribusi Air Menurut Bulan di Kabupaten Ogan Komering Ulu Selatan, 2018  
**Table** Number of Produced and Distributed Water by Month in Ogan Komering Ulu Selatan Regency, 2018

Bulan/Month	Air Diproduksi Produced Water (m <sup>3</sup> )	Air Disalurkan Distributed Water (m <sup>3</sup> )	Nilai Value (Rp)
(1)	(2)	(3)	(4)
Januari/January	145 080	111 073	513 049 526
Februari/February	131 040	100 324	537 956 979
Maret/March	140 616	107 725	537 026 437
April/April	136 080	104 250	531 802 282
Mei/May	108 593	76 384	545 370 862
Juni/June	105 090	73 920	525 650 509
Juli/July	108 593	76 384	594 445 089
Agustus/August	124 062	86 986	606 622 997
September/September	120 060	84 180	655 578 837
Oktober/October	124 062	86 986	597 637 589
November/November	120 060	84 180	614 685 776
Desember/December	130 169	91 977	586 835 353
<b>Jumlah/Total</b>	<b>1 493 505</b>	<b>1 084 369</b>	<b>6 846 662 236</b>

Sumber/Source: Perusahaan Daerah Air Minum (PDAM) Muaradua/Regional Water Supply Establishment of Muaradua

# 7

**PARIWISATA  
TOURISM**

<https://lokuselatankampus.go.id>



**PENJELASAN TEKNIS**

1. **Wisatawan mancanegara** (wisman) ialah setiap pengunjung yang mengunjungi suatu negara di luar tempat tinggalnya, didorong oleh satu atau beberapa keperluan tanpa bermaksud memperoleh penghasilan di tempat yang dikunjungi dan lamanya kunjungan tersebut tidak lebih dari satu tahun (12 bulan). Definisi ini mencakup 2 (dua) kategori wisatawan mancanegara, yaitu :
  - a. Wisatawan (turis) ialah setiap pengunjung seperti definisi di atas yang tinggal paling sedikit 24 jam, akan tetapi tidak lebih dari 1 (satu) tahun di tempat yang dikunjungi, dengan maksud antara lain: berlibur, rekreasi, olah raga, bisnis, menghadiri pertemuan, studi, dan kunjungan dengan alasan kesehatan.
  - b. *Excursionist* ialah setiap pengunjung seperti definisi di atas yang tinggal kurang dari 24 jam di tempat yang dikunjungi (termasuk "Cruise passengers"). *Cruise Passengers* ialah setiap pengunjung yang tiba di suatu negara di mana mereka tidak menginap di akomodasi yang tersedia di negara tersebut, misalnya dengan kapal laut.

**TECHNICAL NOTES**

1. **An International Visitor** is any person visiting a country other than his usual place of residence for any reason other than for earning income in the country visited, and the length of stay is no more than one year (12 months). This definition covers two categories of foreign visitors, namely :
  - a. "Tourist" is any visitor staying for at least 24 hours, but no more than one year, in the country visited, with the intention of visiting, and for any of these purposes: Pleasure, recreation and sports, Business, visiting friends and relatives, missions, attending meetings, conferences, visit for health reasons and study.
  - b. "Excursionist" is any visitor staying less than 24 hours in the country visited including, "Cruise Passengers", i.e. visitors arriving in a country without staying in any accommodation available in the visited country.



## TOURISM

2. **Rata-rata lama tinggal** adalah rata-rata waktu tinggal wisatawan mancanegara di Indonesia untuk satu kali kunjungan.
  3. Usaha penyediaan akomodasi adalah usaha yang menyediakan pelayanan penginapan yang dapat dilengkapi dengan pelayanan pariwisata lainnya. Usaha penyediaan akomodasi dapat berupa hotel, vila, pondok wisata, bumi perkemahan, persinggahan karavan, dan akomodasi lainnya yang digunakan untuk tujuan pariwisata.
  4. **Hotel** adalah penyediaan akomodasi secara harian berupa kamar-kamar di dalam satu bangunan yang dapat dilengkapi dengan jasa pelayanan makan dan minum, kegiatan hiburan dan atau fasilitas lainnya. Hotel terdiri dari hotel berbintang dan hotel non- bintang.
  5. **Hotel bintang** adalah usaha penyediaan jasa pelayanan penginapan, makan minum serta jasa lainnya bagi umum dengan menggunakan sebagian atau seluruh bangunan. Usaha ini dikelola secara komersial serta memenuhi ketentuan persyaratan sebagai hotel bintang (termasuk berlian) yang
2. ***Average length of stay** is the average stay duration of foreign visitor in Indonesia for one trip.*
  3. *The business of providing accommodation is a business that provides specialty services that can be equipped with other tourism services. It includes hotel, villa, cottage, camping, caravan stop, and other accommodation that are used for tourism purposes.*
  4. ***Hotel** is a daily supply of accommodation rooms within a building which can be equipped with eating and drinking services, entertainment activities and/or other facilities. Hotel consists of a classified hotel and a non-classified hotel.*
  5. ***A star hotel** is the business of providing an accommodation, eating and drinking as well as other services for the public by using a building or a part of a building. It is managed commercially and meets specified requirements as a star hotel (including diamonds) set forth in the decree of fostering agency.*

ditetapkan dalam surat keputusan instansi yang membinanya. Misalnya hotel bintang lima, hotel bintang empat dan seterusnya.

*For example, five star hotel, four star hotel, and so on.*

6. **Tingkat penghunian kamar hotel** adalah persentase banyaknya malam kamar yang dihuni terhadap banyaknya malam kamar yang tersedia.
  7. **Rata-rata lamanya tamu menginap** adalah banyaknya malam tempat tidur yang terpakai (malam tamu) dengan banyaknya tamu yang menginap di hotel atau akomodasi lainnya.
6. **Room occupancy rate** is the number of room-nights occupied divided by the number of room-nights available, multiplied by 100 percent.
  7. **Average length of stay** is the number of bed-nights used (guest night) divided by the number of guests coming to spend the night at the accommodation.

**ULASAN****DESCRIPTION**

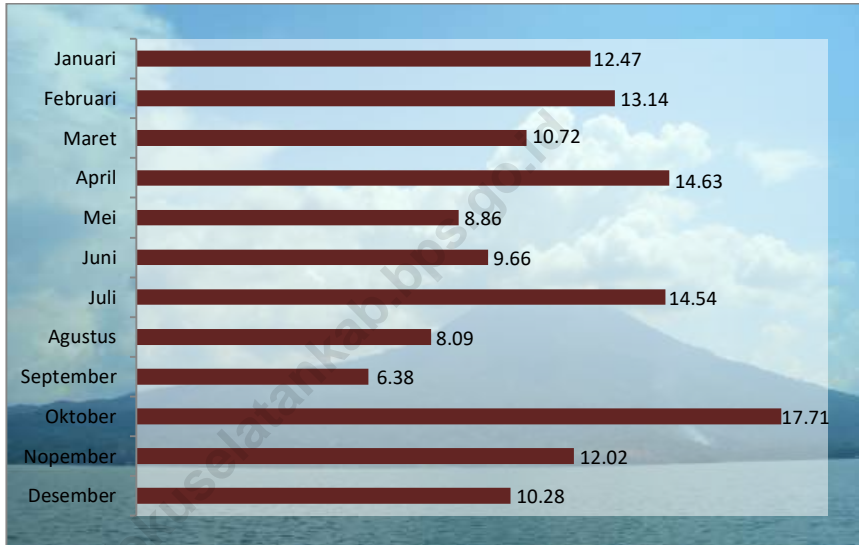
Jumlah restoran/rumah makan di Kabupaten Ogan Komering Ulu Selatan pada tahun 2018 tercatat sebanyak 96 unit. Bila dibandingkan dengan tahun 2017 yang berjumlah 94 unit, terlihat peningkatan jumlah restoran sebesar 2,13 persen. Jumlah restoran/rumah makan terbanyak terdapat di Kecamatan Muaradua yaitu 44 unit.

Pada tahun 2018, di Kabupaten Ogan Komering Ulu Selatan terdapat 25 unit hotel melati dan 3 unit pondok wisata. Keberadaan hotel dan akomodasi ini sebagian besar masih terkonsentrasi di Kecamatan Muaradua sebagai ibu kota kabupaten. Namun, sebagian lagi juga terpusat di kecamatan sekitar lokasi wisata Danau Ranau, yaitu Kecamatan Banding Agung dan Buay Pematang Ribu Ranau Tengah.

*The number of restaurants in Ogan Komering Ulu Selatan Regency in 2018 was noted as 96 units. Compared to data in 2017 with amount of 94 units, there was an increasing number of restaurants by 2.13 percent. The largest number of restaurant was in Muaradua Sub District with amount of 44 units.*

*In the year 2018, in Ogan Komering Ulu Selatan Regency there were 25 unots of jasmine hotel and 3 units of homestay. The location of hotel and accomodation mostly consentrated in Muaradua Sub District as the capital of regency. But, some others also centered around tourism location of Ranau Lake, such as Banding Agung and Buay Pematang Ribu Ranau Tengah Sub District.*

**Gambar 7. Tingkat Penghunian Kamar Hotel dan Akomodasi Lainnya Menurut Bulan di Kabupaten Ogan Komering Ulu Selatan (persen), 2018**  
*Room Occupancy Rate of Hotels and Other Accomodations by Month in Ogan Komering Ulu Selatan Regency (percent), 2018*



**Tabel 7.1 Jumlah Rumah Makan/Restoran Menurut Kecamatan di Kabupaten Ogan Komering Ulu Selatan, 2015-2018**  
**Number of Restaurant by Sub District in Ogan Komering Ulu Selatan Regency, 2015-2018**

Kecamatan Sub District	2015	2016	2017	2018
(1)	(2)	(3)	(4)	(5)
1. Mekakau Ilir	–	–	–	–
2. Banding Agung	19	19	19	19
3. Warkuk Ranau Selatan	3	3	3	3
4. BPR Ranau Tengah	4	4	4	4
5. Buay Pemaca	–	–	–	–
6. Simpang	4	4	4	5
7. Buana Pemaca	1	1	1	1
8. Muaradua	42	42	43	44
9. Buay Rawan	3	3	3	3
10. Buay Sandang Aji	7	8	8	8
11. Tiga Dihaji	2	2	2	2
12. Buay Runjung	–	–	–	–
13. Runjung Agung	–	–	–	–
14. Kisam Tinggi	–	–	–	–
15. Muaradua Kisam	–	–	–	–
16. Kisam Ilir	2	2	2	2
17. Pulau Beringin	–	–	–	–
18. Sindang Danau	–	–	–	–
19. Sungai Are	5	5	5	5
<b>Ogan Komering Ulu Selatan</b>	<b>92</b>	<b>93</b>	<b>94</b>	<b>96</b>

Sumber/Source: Dinas Pariwisata dan Kebudayaan Kabupaten Ogan Komering Ulu Selatan/Tourism and Culture Office of Ogan Komering Ulu Selatan Regency

**Tabel 7.2 Jumlah Hotel dan Akomodasi Lainnya Menurut Kecamatan di Kabupaten Ogan Komering Ulu Selatan, 2018**  
**Number of Hotels and Other Accomodations by Sub District in Ogan Komering Ulu Selatan Regency, 2018**

Kecamatan <i>Sub District</i>	Hotel Bintang <i>Star Hotel</i>	Hotel Melati <i>Jasmine Hotel</i>	Pondok Wisata <i>Homestay</i>
(1)	(2)	(3)	(4)
1. Mekakau Ilir	–	–	–
2. Banding Agung	–	7	3
3. Warkuk Ranau Selatan	–	1	–
4. BPR Ranau Tengah	–	5	–
5. Buay Pemaca	–	–	–
6. Simpang	–	–	–
7. Buana Pemaca	–	–	–
8. Muaradua	–	11	–
9. Buay Rawan	–	1	–
10. Buay Sandang Aji	–	–	–
11. Tiga Dihaji	–	–	–
12. Buay Runjung	–	–	–
13. Runjung Agung	–	–	–
14. Kisam Tinggi	–	–	–
15. Muaradua Kisam	–	–	–
16. Kisam Ilir	–	–	–
17. Pulau Beringin	–	–	–
18. Sindang Danau	–	–	–
19. Sungai Are	–	–	–
<b>Ogan Komering Ulu Selatan</b>	<b>0</b>	<b>25</b>	<b>3</b>

Sumber/Source: Dinas Pariwisata dan Kebudayaan Kabupaten Ogan Komering Ulu Selatan/Tourism and Culture Office of Ogan Komering Ulu Selatan Regency

**Tabel 7.3** Jumlah Wisatawan yang Berkunjung ke Kabupaten Ogan Komering Ulu Selatan, 2013-2018  
**Table** *Number of Tourist Visits in Ogan Komering Ulu Selatan Regency, 2013-2018*

Tahun Year	Wisatawan Lokal Local Tourist	Wisatawan Mancanegara Foreign Tourist	Jumlah Total
(1)	(2)	(3)	(4)
2013	12 250	4	12 254
2014	12 600	85	12 685
2015	13 000	22	13 022
2016	13 500	35	13 535
2017	29 970	30	30 000
2018	35 000	10	35 010

Sumber/Source: Dinas Pariwisata dan Kebudayaan Kabupaten Ogan Komering Ulu Selatan/*Tourism and Culture Office of Ogan Komering Ulu Selatan Regency*

**Tabel 7.4 Rata-Rata Lama Menginap Tamu dan Tingkat Penghunian Kamar Hotel dan Akomodasi Lainnya Menurut Bulan di Kabupaten Ogan Komering Ulu Selatan, 2018**  
***Average Length of Stay and Room Occupancy Rate of Hotels and Other Accomodations by Month in Ogan Komering Ulu Selatan Regency, 2018***

Bulan/Month	Rata-Rata Lama Menginap Average Length of Stay (hari/day)	Tingkat Penghunian Kamar Room Occupancy Rate (persen/percent)
(1)	(2)	(3)
Januari/January	1,12	12,47
Februari/February	1,91	13,14
Maret/March	2,74	10,72
April/April	2,07	14,63
Mei/May	1,76	8,86
Juni/June	1,27	9,66
Juli/July	1,92	14,54
Agustus/August	1,00	8,09
September/September	1,08	6,38
Oktober/October	1,09	17,71
November/November	1,17	12,02
Desember/December	1,34	10,28
<b>Rata-Rata/Average</b>	<b>1,47</b>	<b>11,54</b>

Sumber/Source: Survei Perusahaan/Usaha Jasa Akomodasi/Accommodation Service Establishment Survey



**Tabel 7.5 Rata-Rata Lama Menginap Tamu Asing dan Domestik Menurut Bulan di Kabupaten Ogan Komering Ulu Selatan (hari), 2018**  
***Average Length of Stay of Foreign and Domestic Visitors by Month in Ogan Komering Ulu Selatan Regency (day), 2018***

<b>Bulan/Month</b>	<b>Tamu Asing Foreign Visitor</b>	<b>Tamu Domestik Domestic Visitor</b>
(1)	(2)	(3)
Januari/January	0,00	1,12
Februari/February	0,00	1,91
Maret/March	0,00	2,74
April/April	0,00	2,07
Mei/May	0,00	1,76
Juni/June	0,00	1,27
Juli/July	0,00	1,92
Agustus/August	0,00	1,00
September/September	1,00	1,09
Oktober/October	0,00	1,09
November/November	0,00	1,17
Desember/December	0,00	1,34
<b>Rata-Rata/Average</b>	<b>1,00</b>	<b>1,48</b>

Sumber/Source: Survei Perusahaan/Usaha Jasa Akomodasi/Accommodation Service Establishment Survey

# 8

## **SISTEM NERACA NASIONAL** ***SYSTEM OF NATIONAL*** ***ACCOUNT***

<https://okuselatankab.go.id>



**PENJELASAN TEKNIS**

1. Penghitungan statistik neraca nasional mengikuti buku petunjuk yang diterbitkan oleh Perserikatan Bangsa Bangsa (PBB) dikenal sebagai Sistem Neraca Nasional (SNN). SNN adalah rekomendasi internasional tentang bagaimana menyusun ukuran aktivitas ekonomi yang sesuai dengan standar neraca baku yang didasarkan pada prinsip-prinsip ekonomi. Rekomendasi yang dimaksud dinyatakan dalam sekumpulan konsep, definisi, klasifikasi, dan aturan neraca yang disepakati secara internasional dalam mengukur indikator tertentu seperti Produk Domestik Bruto (PDB). Salah satu bentuk adaptasi pencatatan statistik nasional adalah melakukan perubahan tahun dasar PDB Indonesia dari tahun 2000 ke 2010. Perubahan tahun dasar PDB dilakukan seiring dengan mengadopsi rekomendasi PBB yang tertuang dalam Sistem Neraca Nasional 2008 (SNA 2008).

2. Produk Domestik Bruto pada tingkat nasional serta Produk Domestik Regional Bruto (PDRB) pada tingkat regional (provinsi) menggambarkan kemampuan suatu wilayah untuk menciptakan nilai tambah pada

**TECHNICAL NOTES**

1. *The method used to estimate national accounts statistics is based on the standard guidelines formed by United Nation known as System of National Accounts (SNA). SNA is the internationally agreed standard set of recommendations on how to compile measures of economic activity in accordance with strict accounting conventions based on economic principles. The recommendations are expressed in term of a set of concepts, definitions, classifications and accounting rules that comprise the internationally agreed standard for measuring indicators such as Gross Domestic Product (GDP). One of the improvement in the national statistical system is to rebase GDP form base year 2000 to 2010 in order to capture current economic condition. It is in line with the United Nations (UN) recommendation on 2008 SNA.*

2. *The basic measure of the value added arising from economic activity is known as Gross Domestic Product at the national level and Gross Regional Domestic Product (GRDP) at the regional level*

suatu waktu tertentu. Untuk menyusun PDB maupun PDRB digunakan 2 pendekatan, yaitu lapangan usaha dan pengeluaran. Keduanya menyajikan komposisi data nilai tambah dirinci menurut sumber kegiatan ekonomi (lapangan usaha) dan menurut komponen penggunaannya. PDB maupun PDRB dari sisi lapangan usaha merupakan penjumlahan seluruh komponen nilai tambah bruto yang mampu diciptakan oleh sektor-sektor ekonomi atas berbagai aktivitas produksinya. Sedangkan dari sisi pengeluaran menjelaskan tentang penggunaan dari nilai tambah tersebut.

3. PDB menurut lapangan usaha mengalami perubahan klasifikasi dari 9 lapangan usaha menjadi 17 lapangan usaha. PDB menurut lapangan usaha dirinci menurut total nilai tambah dari seluruh sektor ekonomi yang mencakup lapangan usaha Pertanian, Kehutanan, dan Perikanan; Pertambangan dan Penggalian; Industri Pengolahan; Pengadaan Listrik dan Gas; Pengadaan Air, Pengelolaan Sampah, Limbah dan Daur Ulang; Konstruksi; Perdagangan Besar dan Eceran, Reparasi Mobil dan Sepeda Motor;

(provinces/regencies/municipalities). To compile these statistics, two approaches have been used, i.e. "production approach" and "expenditure approach". The first approach is to measure value added produced by various kinds of economic activities, while the second approach is to measure final uses of the country's output. In other words, GDP/GRDP is the sum of total value added produced by all economic industries (activities) and the way of using it.

3. GDP by industry classification changes from 9 sectors to 17 industries. GDP by industry is classified by types of economic activities such as Agriculture, Forestry and Fishing; Mining and Quarrying; Manufacturing; Electricity and Gas; Water supply, Sewerage, Waste Management and Remediation Activities; Construction; Wholesale and Retail Trade; Repair of Motor Vehicles and Motorcycles; Transportation and Storage; Accommodation and Food Service Activities; Information and Communication; Financial and

Transportasi dan Pergudangan; Penyediaan Akomodasi dan Makan Minum; Informasi dan Komunikasi; Jasa Keuangan dan Asuransi; Real Estat; Jasa Perusahaan; Administrasi Pemerintahan, Pertahanan dan Jaminan Sosial Wajib; Jasa Pendidikan; Jasa Kesehatan dan Kegiatan Sosial; dan Jasa lainnya.

*Insurance Activities; Real Estate Activities; Business Activities; Public Administration; Defence and Compulsory Social Security; Education; Human Health and Social Work Activities; and Other Services Activities.*

4. PDB menurut pengeluaran mengalami perubahan klasifikasi dimana pengeluaran konsumsi Lembaga Non Profit yang Melayani Rumah Tangga (LNPR) yang sebelumnya termasuk bagian dari pengeluaran konsumsi rumah tangga menjadi komponen terpisah. Sehingga klasifikasi PDB menurut pengeluaran dirinci menjadi 7 komponen yaitu komponen pengeluaran konsumsi rumah tangga, pengeluaran konsumsi LNPR, pengeluaran konsumsi pemerintah, pembentukan modal tetap bruto, perubahan inventori, ekspor barang dan jasa, dan impor barang dan jasa.

4. *GDP by expenditure classification changes where consumption expenditure Non-profit Institutions Serving Households (NPISH) previously included as part of household consumption expenditure is taken out into separate component. So that, GDP by type of expenditures is classified into: household consumption expenditure, NPISH consumption expenditure, government consumption expenditure, gross fixed capital formation, changes in inventories, exports of goods and services, and imports of goods and services.*

5. Pengeluaran konsumsi rumah tangga mencakup berbagai pengeluaran konsumsi akhir rumah tangga atas barang dan jasa untuk memenuhi kebutuhan individu ataupun kelompok secara langsung.

5. *Household consumption expenditures consist of expenditures incurred by households, which are used for both individual or collective needs. Household consumptions are classified into food and beverages*

Pengeluaran rumah tangga di sini mencakup makanan dan minuman selain restoran; pakaian, alas kaki dan jasa perawatannya; perumahan dan perlengkapan rumah tangga; kesehatan dan pendidikan; transportasi dan komunikasi; restoran dan hotel serta lainnya.

6. Pengeluaran Konsumsi Pemerintah terdiri dari Pengeluaran Konsumsi Individu dan Pengeluaran Konsumsi Kolektif. Barang dan jasa individu merupakan barang dan jasa privat, dimana ciri-ciri barang privat adalah a) Scarcity, yaitu ada kelangkaan/keterbatasan dalam jumlah; b) Excludable consumption, yaitu konsumsi suatu barang dapat dibatasi hanya pada mereka yang memenuhi persyaratan tertentu (biasanya harga); c) Rivalrous competition, yaitu konsumsi oleh satu konsumen akan mengurangi atau menghilangkan kesempatan pihak lain untuk melakukan hal serupa. Contoh barang dan jasa yang dihasilkan pemerintah dan tergolong sebagai barang dan jasa individu adalah jasa pelayanan kesehatan pemerintah di rumah sakit/puskesmas dan jasa pendidikan di sekolah/universitas negeri. Sedangkan barang dan jasa kolektif ekuivalen dengan barang

*other than restaurants; clothing, footwear, and related maintenance services; housing and household equipment; health and education; transport and communication; restaurants and hotels; and others.*

6. *Government consumption expenditure consists of Individual Consumption Expenditure and Collective Consumption Expenditure. Individual goods and services are private goods and services, which the characteristics of private goods is a) Scarcity, that there is a scarcity/limited in number; b) Excludable consumption, the consumption of goods can be limited only to those who meet certain requirements (usually the price); c) Rivalrous competition, ie consumption by the consumer will reduce or eliminate the chance of another party to do so. Examples of goods and services produced by government and classified as goods and services of individuals is the government health services in hospitals/health centers and education services in schools/universities. Collective goods and services equivalent to public goods characterized by a)*

publik yang memiliki ciri a) Non rivalry, yaitu penggunaan satu konsumen terhadap suatu barang tidak mengurangi kesempatan konsumen lain untuk juga mengkonsumsi barang tersebut; b) Non excludable, yaitu apabila suatu barang publik tersedia, maka tidak ada yang dapat menghalangi siapapun untuk memperoleh manfaat dari barang tersebut atau dengan kata lain setiap orang memiliki akses ke barang tersebut. Contoh barang dan jasa yang dihasilkan pemerintah dan tergolong sebagai barang dan jasa kolektif adalah jasa pertahanan yang dilakukan TNI dan keamanan yang dilakukan kepolisian.

*Non-rivalry, namely the use of a consumer for an item does not reduce the chance of another consumer to also consume goods; b) Non-excludable, i.e. when a public good available, then nothing can hinder anyone to benefit from the goods or in other words everyone has access to the goods. Examples of goods and services produced by government and classified as collective goods and services is carried military defense services and the police's security.*

7. Pembentukan Modal Tetap Bruto (PMTB) mencakup pengadaan, pembuatan, dan pembelian barang modal. Barang modal dimaksud adalah barang-barang yang digunakan untuk proses produksi, tahan lama atau yang mempunyai umur pemakaian lebih dari satu tahun seperti bangunan, mesin-mesin dan alat angkutan. Termasuk pula di sini perbaikan besar (berat) yang sifatnya memperpanjang umur atau mengubah bentuk atau kapasitas barang modal tersebut. Pengeluaran barang modal untuk

7. *Gross Fixed Capital Formation (GFCF) includes procurement, manufacture, and the purchase of capital goods. Capital goods are goods which are used for the production process, durable or have a service life of more than one year such as buildings, machinery, and transportation equipment. Including here: huge improvement that are to extend the life or changing the shape or the capacity of the capital goods. Capital expenditures for military purposes are also covered as GFCF. GFCF component are*



## SYSTEM OF NATIONAL ACCOUNT

keperluan militer juga dicakup sebagai PMTB. Klasifikasi komponen PMTB dibagi menjadi 6 sub komponen yaitu Konstruksi; Mesin dan Peralatan; Kendaraan; Peralatan Lainnya; Cultivated Biological Resources (CBR) dan Produk Kekayaan Intelektual.

8. Ekspor barang dan jasa merupakan transaksi perdagangan barang dan jasa dari penduduk (residen) ke bukan penduduk (nonresiden). Impor barang dan jasa adalah transaksi perdagangan dari bukan penduduk ke penduduk. Ekspor atau impor barang terjadi pada saat terjadi perubahan hak kepemilikan barang antara penduduk dengan bukan penduduk (dengan atau tanpa perpindahan fisik barang tersebut). Pada PDB dengan tahun dasar 2010, ekspor dan impor barang dirinci menjadi nonmigas dan migas.

9. Produk Domestik Bruto maupun agregat turunannya disajikan dalam 2 (dua) versi penilaian, yaitu atas dasar "harga berlaku" dan atas dasar "harga konstan". Disebut sebagai harga berlaku karena seluruh agregat dinilai dengan menggunakan harga pada tahun berjalan, sedangkan harga konstan

*classified into six sub-components: Construction; Machinery and Equipment; vehicle; Other equipment; Cultivated Biological Resources (CBR) and Intellectual Property Product.*

8. *Exports of goods and services consist of transactions of goods and services from residents to non-residents. Imports of goods and services consist of transaction of goods and services from non-residents to residents. Exports and imports of goods occur when there are changes in ownership of goods between residents and non-residents (with or without physical movements of goods across frontiers). On the GDP at 2010 basic year, exports and imports of goods specified into non oil and gas and oil and gas.*

9. *GDP and its aggregations are presented in two forms: at current market prices and at constant base year market prices. In presenting current market prices, all aggregates are valued at current market prices, while base year constant market prices are shown by valuing all aggregates at fixed base*

penilaiannya didasarkan kepada harga satu tahun dasar tertentu, dalam publikasi ini digunakan harga tahun 2010.

*year prices. Year of 2010 is used as the base year in this publication.*

10. Laju pertumbuhan Produk Domestik Bruto diperoleh dari perhitungan PDB atas dasar harga konstan. Diperoleh dengan cara mengurangi nilai PDB pada tahun ke-n terhadap nilai pada tahun ke n-1 (tahun sebelumnya), dibagi dengan nilai pada tahun ke n-1, dikalikan dengan 100 persen. Laju pertumbuhan menunjukkan perkembangan agregat pendapatan dari satu waktu tertentu terhadap waktu sebelumnya.

*10. Growth rate of Gross Domestic Product is derived from GDP at constant market prices. It is obtained by subtracting the value of GDP year n with the value of GDP year n-1, divided by the value of GDP year n-1 then multiplied by 100 percent. The growth rate of GDP explains the income growth during the given period.*

## ULASAN

Produk Domestik Regional Bruto (PDRB) adalah indikator utama untuk mengukur pertumbuhan perekonomian di suatu wilayah. Selama beberapa tahun terakhir, PDRB Kabupaten Ogan Komering Ulu Selatan atas dasar harga berlaku terus mengalami peningkatan. Tahun 2015 nilai yang terbentuk sebesar 6.376,85 miliar rupiah. Pada tahun 2016, angka ini meningkat menjadi 7.014,61 miliar rupiah dan meningkat lagi pada tahun 2017 menjadi 7.592,14 miliar rupiah. Terakhir pada tahun 2018, angka ini meningkat menjadi 8.163,45 miliar rupiah.

Berdasarkan harga berlaku, sektor pertanian, kehutanan, dan perikanan memberikan kontribusi paling besar terhadap pembentukan PDRB. Pada tahun 2018 kontribusi sektor pertanian, kehutanan, dan perikanan adalah 31,76 persen, sedikit menurun dibanding kondisi tahun sebelumnya yang sebesar 32,63 persen. Sebaliknya, sektor yang mengalami peningkatan kontribusi cukup besar adalah sektor konstruksi dari 16,96 persen di tahun 2017 menjadi 17,38 di tahun 2018. Sektor lainnya yang mengalami peningkatan kontribusi antara lain sektor industri pengolahan, sektor perdagangan besar dan eceran; reparasi mobil dan sepeda motor, dan

## DESCRIPTION

*Gross Regional Domestic Product (GRDP) is the primary indicator to measure the economic growth in a region. In the last years, the GRDP of Ogan Komering Ulu Selatan Regency at current market prices experienced a rising. In 2015, value formed was 6,376.85 billion rupiahs. In 2016, it rose to 7,014.61 billion rupiahs and in 2017 rose again to 7,592.14 billion rupiahs. Then in 2018, it reached 8,163.45 billion rupiahs.*

*Based on current market prices, agriculture, forestry, and fishing sector gave the biggest contribution to GRDP. In 2018, contribution of agriculture, forestry, and fishing sector was 31.76 percent, decreased from previous year which reached 32.63 percent. Otherwise, construction sector has quite significant increasing number of contribution from 16.96 percent in 2017 to 17.38 percent in 2018. Other sectors which also had increasing number of contribution such as manufacturing sector, wholesale and retail trade; repair of motor vehicles and motorcycle, and real estate activities sector.*

sektor real estat.

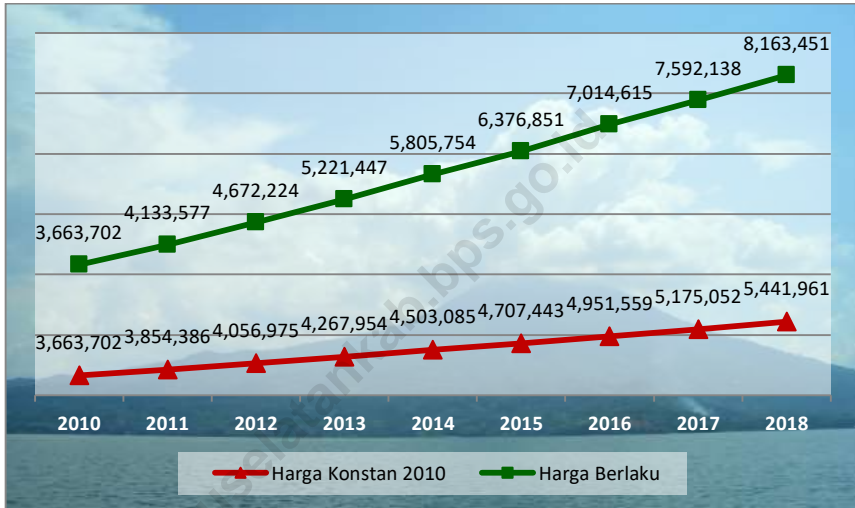
Secara umum laju pertumbuhan ekonomi Kabupaten Ogan Komering Ulu Selatan pada tahun 2018 mengalami percepatan, yaitu dari 4,51 persen pada tahun 2017 menjadi 5,16 persen pada tahun 2018. Hal ini dapat dilihat dari banyaknya sektor yang mengalami peningkatan laju pertumbuhan yang signifikan, antara lain sektor perdagangan besar dan eceran; reparasi mobil dan sepeda motor, transportasi dan pergudangan, dan informasi dan komunikasi.

Berdasarkan jenis pengeluaran, pengeluaran konsumsi rumah tangga memberikan kontribusi paling besar terhadap pembentukan PDRB. Pada tahun 2018, kontribusi pengeluaran konsumsi rumah tangga adalah 67,72 persen. Kontribusi terendah adalah pengeluaran perubahan inventori yaitu minus 0,02 persen.

*In general, the economic growth of Ogan Komering Ulu Selatan Regency was accelerating in 2018, from 4.51 percent in 2017 to 5.16 percent in 2018. This can be seen by many sectors increased significantly in economic growth, such as repair of motor vehicles and motorcycle; transportation and storage; and information and communication sector.*

*Based on type of expenditure, household consumption expenditure sector gave the biggest contribution to GRDP. In 2018, contribution of household consumption expenditure was 67.72 percent. The smallest contribution given by changes in inventories expenditure which was minus 0.02 percent.*

**Gambar 8. Perkembangan Produk Domestik Regional Bruto Menurut Lapangan Usaha di Kabupaten Ogan Komering Ulu Selatan (juta rupiah), 2010-2018**  
***Growth of Gross Regional Domestic Product by Industry in Ogan Komering Ulu Selatan Regency (million rupiahs), 2010-2018***



## 8.1 PDRB MENURUT LAPANGAN USAHA/GRDP BY INDUSTRY

**Tabel 8.1.1** Produk Domestik Regional Bruto Atas Dasar Harga Berlaku Menurut Lapangan Usaha di Kabupaten Ogan Komering Ulu Selatan (juta rupiah), 2015-2018  
**Gross Regional Domestic Product at Current Market Prices by Industry in Ogan Komering Ulu Selatan Regency (million rupiahs), 2015-2018**

Lapangan Usaha Industry		2015	2016 <sup>c</sup>	2017 <sup>x</sup>	2018 <sup>xx</sup>
(1)		(2)	(3)	(4)	(5)
A	Pertanian, Kehutanan, dan Perikanan/ <i>Agriculture, Forestry, and Fishing</i>	2 219 685,0	2 354 137,7	2 477 694,1	2 592 735,2
B	Pertambangan dan Penggalian/ <i>Mining and Quarrying</i>	122 978,0	126 978,0	133 565,0	146 565,0
C	Industri Pengolahan/ <i>Manufacturing</i>	450 197,4	492 995,6	570 517,1	624 920,0
D	Pengadaan Listrik dan Gas/ <i>Electricity and Gas</i>	3 713,4	5 378,5	6 771,9	7 332,6
E	Pengadaan Air, Pengolahan Sampah, Limbah, dan Daur Ulang/ <i>Water Supply, Sewerage, Waste Management and Remediation Activities</i>	2 218,6	2 615,0	3 246,0	3 763,0
F	Konstruksi/ <i>Construction</i>	1 064 361,2	1 154 271,2	1 287 980,0	1 418 980,0
G	Perdagangan Besar dan Eceran; Reparasi Mobil dan Sepeda Motor/ <i>Wholesale and Retail Trade; Repair of Motor Vehicles and Motorcycle</i>	1 244 277,2	1 474 843,2	1 627 252,0	1 783 740,0
H	Transportasi dan Pergudangan/ <i>Transportation and Storage</i>	52 237,3	57 767,3	68 600,0	77 088,0
I	Penyediaan Akomodasi dan Makan Minum/ <i>Accommodation and Food Service Activities</i>	53 375,0	65 039,4	72 793,0	82 312,0
J	Informasi dan Komunikasi/ <i>Information and Communication</i>	31 019,7	39 019,7	46 878,0	54 347,0
K	Jasa Keuangan dan Asuransi/ <i>Financial and Insurance Activities</i>	62 925,4	69 785,4	74 302,0	79 834,0
L	Real Estat/ <i>Real Estate Activities</i>	284 113,5	312 634,0	336 448,0	382 657,0
M,N	Jasa Perusahaan/ <i>Business Activities</i>	1 280,1	1 540,0	1 804,0	2 105,0
O	Administrasi Pemerintahan, Pertahanan dan Jaminan Sosial Wajib/ <i>Public Administration and Defense; Compulsory Social Security</i>	379 832,1	418 832,1	408 588,0	410 004,0
P	Jasa Pendidikan/ <i>Education</i>	282 348,7	308 348,7	328 678,0	339 967,0
Q	Jasa Kesehatan dan Kegiatan Sosial/ <i>Human Health and Social Work Activities</i>	76 267,8	81 407,8	91 787,0	95 736,0
R,S,T,U	Jasa Lainnya/ <i>Other Services Activities</i>	46 021,0	49 021,0	55 234,0	61 365,0
<b>Produk Domestik Regional Bruto Gross Regional Domestic Product</b>		<b>6 376 851,4</b>	<b>7 014 614,6</b>	<b>7 592 138,1</b>	<b>8 163 450,8</b>

Catatan/Notes: \* Angka Sementara/*Preliminary Figures*

<sup>xx</sup> Angka Sangat Sementara/*Very Preliminary Figures*

Sumber/Source: Diolah dari Hasil Sensus, Survei, dan Berbagai Sumber Lainnya/*Processed from Census, Survey and Other Sources*

**Tabel 8.1.2 Produk Domestik Regional Bruto Atas Dasar Harga Konstan 2010 Menurut Lapangan Usaha di Kabupaten Ogan Komering Ulu Selatan (juta rupiah), 2015-2018**  
**Gross Regional Domestic Product at 2010 Constant Market Prices by Industry in Ogan Komering Ulu Selatan Regency (million rupiahs), 2015-2018**

Lapangan Usaha Industry		2015	2016 <sup>r</sup>	2017 <sup>x</sup>	2018 <sup>xx</sup>
(1)		(2)	(3)	(4)	(5)
A	Pertanian, Kehutanan, dan Perikanan/ <i>Agriculture, Forestry, and Fishing</i>	1 766 143,2	1 819 794,7	1 878 202,3	1 938 021,2
B	Pertambangan dan Penggalian/ <i>Mining and Quarrying</i>	89 548,3	91 248,3	95 924,0	102 234,0
C	Industri Pengolahan/ <i>Manufacturing</i>	329 981,8	344 129,3	374 439,4	396 952,2
D	Pengadaan Listrik dan Gas/ <i>Electricity and Gas</i>	2 172,3	2 617,8	2 829,9	3 029,7
E	Pengadaan Air, Pengolahan Sampah, Limbah, dan Daur Ulang/ <i>Water Supply, Sewerage, Waste Management and Remediation Activities</i>	1 438,4	1 498,0	1 648,0	1 804,0
F	Konstruksi/ <i>Construction</i>	720 372,0	767 372,0	819 662,0	883 878,0
G	Perdagangan Besar dan Eceran; Reparasi Mobil dan Sepeda Motor/ <i>Wholesale and Retail Trade; Repair of Motor Vehicles and Motorcycle</i>	833 096,9	896 526,9	914 546,0	976 156,0
H	Transportasi dan Pergudangan/ <i>Transportation and Storage</i>	38 804,8	40 540,0	40 752,0	43 740,0
I	Penyediaan Akomodasi dan Makan Minum/ <i>Accommodation and Food Service Activities</i>	35 294,6	38 811,0	41 512,0	44 967,0
J	Informasi dan Komunikasi/ <i>Information and Communication</i>	24 515,7	26 676,0	28 986,0	32 134,0
K	Jasa Keuangan dan Asuransi/ <i>Financial and Insurance Activities</i>	48 575,3	50 547,0	51 562,0	53 017,0
L	Real Estat/ <i>Real Estate Activities</i>	228 884,9	247 784,9	264 886,0	283 480,0
M,N	Jasa Perusahaan/ <i>Business Activities</i>	1 023,9	1 154,0	1 284,0	1 398,0
O	Administrasi Pemerintahan, Pertahanan dan Jaminan Sosial Wajib/ <i>Public Administration and Defense; Compulsory Social Security</i>	278 693,9	289 176,0	304 776,0	315 376,0
P	Jasa Pendidikan/ <i>Education</i>	210 081,3	228 978,0	242 008,0	248 876,0
Q	Jasa Kesehatan dan Kegiatan Sosial/ <i>Human Health and Social Work Activities</i>	57 395,2	60 676,0	64 366,0	66 578,0
R,S,T,U	Jasa Lainnya/ <i>Other Services Activities</i>	41 420,6	44 029,0	47 668,0	50 320,0
<b>Produk Domestik Regional Bruto Gross Regional Domestic Product</b>		<b>4 707 443,0</b>	<b>4 951 559,0</b>	<b>5 175 051,6</b>	<b>5 441 961,1</b>

Catatan/Notes: <sup>x</sup> Angka Sementara/*Preliminary Figures*

<sup>xx</sup> Angka Sangat Sementara/*Very Preliminary Figures*

Sumber/Source: Diolah dari Hasil Sensus, Survei, dan Berbagai Sumber Lainnya/*Processed from Census, Survey and Other Sources*

**Tabel 8.1.3 Distribusi Persentase Produk Domestik Regional Bruto Atas Dasar Harga Berlaku Menurut Lapangan Usaha di Kabupaten Ogan Komering Ulu Selatan (persen), 2015-2018**  
**Percentage Distribution Gross Regional Domestic Product at Current Market Prices by Industry in Ogan Komering Ulu Selatan Regency (percent), 2015-2018**

Lapangan Usaha Industry		2015	2016 <sup>r</sup>	2017 <sup>x</sup>	2018 <sup>xx</sup>
(1)		(2)	(3)	(4)	(5)
A	Pertanian, Kehutanan, dan Perikanan/ <i>Agriculture, Forestry, and Fishing</i>	34,81	33,56	32,63	31,76
B	Pertambangan dan Penggalian/ <i>Mining and Quarrying</i>	1,93	1,81	1,76	1,80
C	Industri Pengolahan/ <i>Manufacturing</i>	7,06	7,03	7,51	7,66
D	Pengadaan Listrik dan Gas/ <i>Electricity and Gas</i>	0,06	0,08	0,09	0,09
E	Pengadaan Air, Pengolahan Sampah, Limbah, dan Daur Ulang/ <i>Water Supply, Sewerage, Waste Management and Remediation Activities</i>	0,03	0,04	0,04	0,05
F	Konstruksi/ <i>Construction</i>	16,69	16,46	16,96	17,38
G	Perdagangan Besar dan Eceran; Reparasi Mobil dan Sepeda Motor/ <i>Wholesale and Retail Trade; Repair of Motor Vehicles and Motorcycle</i>	19,51	21,03	21,43	21,85
H	Transportasi dan Pergudangan/ <i>Transportation and Storage</i>	0,82	0,82	0,90	0,94
I	Penyediaan Akomodasi dan Makan Minum/ <i>Accommodation and Food Service Activities</i>	0,84	0,93	0,96	1,01
J	Informasi dan Komunikasi/ <i>Information and Communication</i>	0,49	0,56	0,62	0,67
K	Jasa Keuangan dan Asuransi/ <i>Financial and Insurance Activities</i>	0,99	0,99	0,98	0,98
L	Real Estat/ <i>Real Estate Activities</i>	4,46	4,46	4,43	4,69
M,N	Jasa Perusahaan/ <i>Business Activities</i>	0,02	0,02	0,02	0,03
O	Administrasi Pemerintahan, Pertahanan dan Jaminan Sosial Wajib/ <i>Public Administration and Defense; Compulsory Social Security</i>	5,96	5,97	5,38	5,02
P	Jasa Pendidikan/ <i>Education</i>	4,43	4,4	4,33	4,16
Q	Jasa Kesehatan dan Kegiatan Sosial/ <i>Human Health and Social Work Activities</i>	1,20	1,16	1,21	1,17
R,S,T,U	Jasa Lainnya/ <i>Other Services Activities</i>	0,72	0,70	0,73	0,75
<b>Produk Domestik Regional Bruto Gross Regional Domestic Product</b>		<b>100,00</b>	<b>100,00</b>	<b>100,00</b>	<b>100,00</b>

Catatan/Notes: \* Angka Sementara/*Preliminary Figures*

xx Angka Sangat Sementara/*Very Preliminary Figures*

Sumber/Source: Diolah dari Hasil Sensus, Survei, dan Berbagai Sumber Lainnya/*Processed from Census, Survey and Other Sources*



**Tabel 8.1.4 Laju Pertumbuhan Produk Domestik Regional Bruto Atas Dasar Harga Konstan 2010 Menurut Lapangan Usaha di Kabupaten Ogan Komering Ulu Selatan (persen), 2015-2018**  
**Table 8.1.4 Growth Rate of Gross Regional Domestic Product at 2010 Constant Market Prices by Industry in Ogan Komering Ulu Selatan Regency (percent), 2015-2018**

Lapangan Usaha Industry		2015	2016 <sup>r</sup>	2017 <sup>x</sup>	2018 <sup>xx</sup>
(1)		(2)	(3)	(4)	(5)
A	Pertanian, Kehutanan, dan Perikanan/ <i>Agriculture, Forestry, and Fishing</i>	2,13	3,04	3,21	3,18
B	Pertambangan dan Penggalian/ <i>Mining and Quarrying</i>	7,18	1,90	5,12	6,58
C	Industri Pengolahan/ <i>Manufacturing</i>	2,45	4,29	8,81	6,01
D	Pengadaan Listrik dan Gas/ <i>Electricity and Gas</i>	11,43	20,51	8,10	7,06
E	Pengadaan Air, Pengolahan Sampah, Limbah, dan Daur Ulang/ <i>Water Supply, Sewerage, Waste Management and Remediation Activities</i>	8,69	4,14	10,01	9,47
F	Konstruksi/ <i>Construction</i>	4,35	6,52	6,81	7,83
G	Perdagangan Besar dan Eceran; Reparasi Mobil dan Sepeda Motor/ <i>Wholesale and Retail Trade; Repair of Motor Vehicles and Motorcycle</i>	10,49	7,61	2,01	6,74
H	Transportasi dan Pergudangan/ <i>Transportation and Storage</i>	4,81	4,47	0,52	7,33
I	Penyediaan Akomodasi dan Makan Minum/ <i>Accommodation and Food Service Activities</i>	8,58	9,96	6,96	8,32
J	Informasi dan Komunikasi/ <i>Information and Communication</i>	8,76	8,81	8,66	10,86
K	Jasa Keuangan dan Asuransi/ <i>Financial and Insurance Activities</i>	5,33	4,06	2,01	2,82
L	Real Estat/ <i>Real Estate Activities</i>	4,09	8,26	6,90	7,02
M,N	Jasa Perusahaan/ <i>Business Activities</i>	5,13	12,71	11,27	8,88
O	Administrasi Pemerintahan, Pertahanan dan Jaminan Sosial Wajib/ <i>Public Administration and Defense; Compulsory Social Security</i>	3,46	3,76	5,39	3,48
P	Jasa Pendidikan/ <i>Education</i>	6,60	8,99	5,69	2,84
Q	Jasa Kesehatan dan Kegiatan Sosial/ <i>Human Health and Social Work Activities</i>	3,61	5,72	6,08	3,44
R,S,T,U	Jasa Lainnya/ <i>Other Services Activities</i>	4,75	6,30	8,27	5,56
<b>Produk Domestik Regional Bruto Gross Regional Domestic Product</b>		<b>4,54</b>	<b>5,19</b>	<b>4,51</b>	<b>5,16</b>

Catatan/Notes: <sup>x</sup> Angka Sementara/*Preliminary Figures*

<sup>xx</sup> Angka Sangat Sementara/*Very Preliminary Figures*

Sumber/Source: Diolah dari Hasil Sensus, Survei, dan Berbagai Sumber Lainnya/*Processed from Census, Survey and Other Sources*

**Tabel 8.1.5 Indeks Harga Implisit Produk Domestik Regional Bruto Menurut Lapangan Usaha di Kabupaten Ogan Komering Ulu Selatan (2010=100), 2015-2018**  
**Implicit Price Indices of Gross Regional Domestic Product by Industry in Ogan Komering Ulu Selatan Regency (2010=100), 2015-2018**

Lapangan Usaha Industry		2015	2016 <sup>r</sup>	2017 <sup>x</sup>	2018 <sup>xx</sup>
(1)		(2)	(3)	(4)	(5)
A	Pertanian, Kehutanan, dan Perikanan/ <i>Agriculture, Forestry, and Fishing</i>	125,68	129,36	131,92	133,78
B	Pertambangan dan Penggalian/ <i>Mining and Quarrying</i>	137,33	139,16	139,24	143,36
C	Industri Pengolahan/ <i>Manufacturing</i>	136,43	143,26	152,37	157,43
D	Pengadaan Listrik dan Gas/ <i>Electricity and Gas</i>	170,95	205,46	239,30	242,02
E	Pengadaan Air, Pengolahan Sampah, Limbah, dan Daur Ulang/ <i>Water Supply, Sewerage, Waste Management and Remediation Activities</i>	154,24	174,57	196,97	208,59
F	Konstruksi/ <i>Construction</i>	147,75	150,42	157,14	160,54
G	Perdagangan Besar dan Eceran; Reparasi Mobil dan Sepeda Motor/ <i>Wholesale and Retail Trade; Repair of Motor Vehicles and Motorcycle</i>	149,36	164,51	177,93	182,73
H	Transportasi dan Pergudangan/ <i>Transportation and Storage</i>	134,62	142,49	168,34	176,24
I	Penyediaan Akomodasi dan Makan Minum/ <i>Accommodation and Food Service Activities</i>	151,23	167,58	175,35	183,05
J	Informasi dan Komunikasi/ <i>Information and Communication</i>	126,53	146,27	161,73	169,13
K	Jasa Keuangan dan Asuransi/ <i>Financial and Insurance Activities</i>	129,54	138,06	144,10	150,58
L	Real Estat/ <i>Real Estate Activities</i>	124,13	126,17	127,02	134,99
M,N	Jasa Perusahaan/ <i>Business Activities</i>	125,03	133,45	140,50	150,57
O	Administrasi Pemerintahan, Pertahanan dan Jaminan Sosial Wajib/ <i>Public Administration and Defense; Compulsory Social Security</i>	136,29	144,84	134,06	130,00
P	Jasa Pendidikan/ <i>Education</i>	134,40	134,66	135,81	136,60
Q	Jasa Kesehatan dan Kegiatan Sosial/ <i>Human Health and Social Work Activities</i>	132,88	134,17	142,60	143,80
R,S,T,U	Jasa Lainnya/ <i>Other Services Activities</i>	111,11	111,34	115,87	121,95
<b>Produk Domestik Regional Bruto Gross Regional Domestic Product</b>		<b>135,46</b>	<b>141,66</b>	<b>146,71</b>	<b>150,01</b>

Catatan/Notes: \* Angka Sementara/Preliminary Figures

xx Angka Sangat Sementara/Very Preliminary Figures

Sumber/Source: Diolah dari Hasil Sensus, Survei, dan Berbagai Sumber Lainnya/Processed from Census, Survey and Other Sources

**Tabel 8.1.6 Laju Pertumbuhan Indeks Harga Implisit Produk Domestik Regional Bruto Menurut Lapangan Usaha di Kabupaten Ogan Komering Ulu Selatan (persen), 2015-2018**  
**Table Growth Rate of Implicit Price Indices of Gross Regional Domestic Product by Industry in Ogan Komering Ulu Selatan Regency (percent), 2015-2018**

	Lapangan Usaha Industry	2015	2016 <sup>r</sup>	2017 <sup>x</sup>	2018 <sup>xx</sup>
	(1)	(2)	(3)	(4)	(5)
A	Pertanian, Kehutanan, dan Perikanan/ <i>Agriculture, Forestry, and Fishing</i>	2.36	2,93	1,98	1,41
B	Pertambangan dan Penggalian/ <i>Mining and Quarrying</i>	1.56	1,33	0,06	2,96
C	Industri Pengolahan/ <i>Manufacturing</i>	3.03	5,00	6,36	3,32
D	Pengadaan Listrik dan Gas/ <i>Electricity and Gas</i>	14.99	20,19	16,47	1,14
E	Pengadaan Air, Pengolahan Sampah, Limbah, dan Daur Ulang/ <i>Water Supply, Sewerage, Waste Management and Remediation Activities</i>	3.01	13,18	12,83	5,90
F	Konstruksi/ <i>Construction</i>	6.77	1,81	4,47	2,17
G	Perdagangan Besar dan Eceran; Reparasi Mobil dan Sepeda Motor/ <i>Wholesale and Retail Trade; Repair of Motor Vehicles and Motorcycle</i>	11.33	10,14	8,16	2,70
H	Transportasi dan Pergudangan/ <i>Transportation and Storage</i>	10.01	5,85	18,13	4,70
I	Penyediaan Akomodasi dan Makan Minum/ <i>Accommodation and Food Service Activities</i>	8.32	10,81	4,64	4,39
J	Informasi dan Komunikasi/ <i>Information and Communication</i>	3.04	15,60	10,57	4,58
K	Jasa Keuangan dan Asuransi/ <i>Financial and Insurance Activities</i>	5.29	6,58	4,38	4,50
L	Real Estat/ <i>Real Estate Activities</i>	2.95	1,65	0,67	6,27
M,N	Jasa Perusahaan/ <i>Business Activities</i>	2.31	6,73	5,28	7,17
O	Administrasi Pemerintahan, Pertahanan dan Jaminan Sosial Wajib/ <i>Public Administration and Defense; Compulsory Social Security</i>	2.89	6,27	-7,44	-3,03
P	Jasa Pendidikan/ <i>Education</i>	1.35	0,20	0,85	0,58
Q	Jasa Kesehatan dan Kegiatan Sosial/ <i>Human Health and Social Work Activities</i>	7.47	0,97	6,29	0,84
R,S,T,U	Jasa Lainnya/ <i>Other Services Activities</i>	2.12	0,21	4,07	5,24
	<b>Produk Domestik Regional Bruto Gross Regional Domestic Product</b>	<b>5,07</b>	<b>4,58</b>	<b>3,56</b>	<b>2,25</b>

Catatan/Notes: \* Angka Sementara/*Preliminary Figures*

\*\* Angka Sangat Sementara/*Very Preliminary Figures*

Sumber/Source: Diolah dari Hasil Sensus, Survei, dan Berbagai Sumber Lainnya/*Processed from Census, Survey and Other Sources*

8.2 PDRB MENURUT JENIS PENGELUARAN/*GRDP BY TYPE OF EXPENDITURE*

**Tabel 8.2.1** Produk Domestik Regional Bruto Atas Dasar Harga Berlaku Menurut Jenis Pengeluaran di Kabupaten Ogan Komering Ulu Selatan (juta rupiah), 2015-2018  
*Gross Regional Domestic Product at Current Market Prices by Type of Expenditure in Ogan Komering Ulu Selatan Regency (million rupiahs), 2015-2018*

Jenis Pengeluaran <i>Type of Expenditure</i>		2015	2016 <sup>r</sup>	2017 <sup>*</sup>	2018 <sup>**</sup>
(1)		(2)	(3)	(4)	(5)
1.	Pengeluaran Konsumsi Rumah Tangga/ <i>Household Consumption Expenditure</i>	4 164 884,2	4 727 722,6	5 133 725,0	5 528 126,0
2.	Pengeluaran Konsumsi LNPRT/NPISH <i>Consumption Expenditure</i>	72 638,7	76 453,0	84 453,0	93 650,0
3.	Pengeluaran Konsumsi Pemerintah/ <i>Government Consumption Expenditure</i>	843 353,6	853 340,0	1 019 340,0	1 119 916,0
4.	Pembentukan Modal Tetap Bruto/ <i>Gross Fixed Capital Formation</i>	2 202 534,1	2 397 794,0	2 579 794,0	2 686 992,0
5.	Perubahan Inventori/ <i>Changes in Inventories</i>	180 016,2	99 345,0	44 346,0	-1 800,0
6.	Ekspor Barang dan Jasa/ <i>Exports of Goods and Services</i>	1 546 365,9	1 845 305,1	2 337 825,1	2 574 796,8
7.	Impor Barang dan Jasa/ <i>Import of Goods and Services</i>	2 632 941,3	2 985 345,0	3 607 345,0	3 838 230,0
<b>Produk Domestik Regional Bruto <i>Gross Regional Domestic Product</i></b>		<b>6 376 851,4</b>	<b>7 014 614,7</b>	<b>7 592 138,1</b>	<b>8 163 450,8</b>

Catatan/Notes: <sup>r</sup> Angka Sementara/*Preliminary Figures*

<sup>\*\*</sup> Angka Sangat Sementara/*Very Preliminary Figures*

Sumber/Source: Diolah dari Hasil Sensus, Survei, dan Berbagai Sumber Lainnya/*Processed from Census, Survey and Other Sources*

**Tabel 8.2.2 Produk Domestik Regional Bruto Atas Dasar Harga Konstan 2010 Menurut Jenis Pengeluaran di Kabupaten Ogan Komering Ulu Selatan (juta rupiah), 2015-2018**  
**Gross Regional Domestic Product at 2010 Constant Market Prices by Type of Expenditure in Ogan Komering Ulu Selatan Regency (million rupiahs), 2015-2018**

Jenis Pengeluaran Type of Expenditure		2015	2016 <sup>r</sup>	2017 <sup>x</sup>	2018 <sup>xx</sup>
(1)		(2)	(3)	(4)	(5)
1.	Pengeluaran Konsumsi Rumah Tangga/ Household Consumption Expenditure	2 960 712,0	3 150 596,0	3 278 576,0	3 405 230,0
2.	Pengeluaran Konsumsi LNPRT/NPISH Consumption Expenditure	56 861,0	59 200,0	62 100,0	65 320,0
3.	Pengeluaran Konsumsi Pemerintah/ Government Consumption Expenditure	628 169,0	608 054,7	665 800,0	712 340,0
4.	Pembentukan Modal Tetap Bruto/Gross Fixed Capital Formation	1 647 522,0	1 728 231,0	1 834 231,0	1 892 379,1
5.	Perubahan Inventori/Changes in Inventories	149 444,2	69 300,0	29 300,0	-15 500,0
6.	Ekspor Barang dan Jasa/Exports of Goods and Services	1 506 267,8	1 769 932,0	2 141 832,0	2 286 792,0
7.	Impor Barang dan Jasa/Import of Goods and Services	2 241 533,0	2 433 754,7	2 836 787,4	2 904 600,0
<b>Produk Domestik Regional Bruto Gross Regional Domestic Product</b>		<b>4 707 443,0</b>	<b>4 951 559,0</b>	<b>5 175 051,6</b>	<b>5 441 961,1</b>

Catatan/Notes: \* Angka Sementara/Preliminary Figures

\*\* Angka Sangat Sementara/Very Preliminary Figures

Sumber/Source: Diolah dari Hasil Sensus, Survei, dan Berbagai Sumber Lainnya/Processed from Census, Survey and Other Sources

**Tabel 8.2.3 Distribusi Persentase Produk Domestik Regional Bruto Atas Dasar Harga Berlaku Menurut Jenis Pengeluaran di Kabupaten Ogan Komering Ulu Selatan (persen), 2015-2018**  
**Percentage Distribution Gross Regional Domestic Product at Current Market Prices by Type of Expenditure in Ogan Komering Ulu Selatan Regency (percent), 2015-2018**

Jenis Pengeluaran Type of Expenditure		2015	2016 <sup>r</sup>	2017 <sup>x</sup>	2018 <sup>xx</sup>
(1)		(2)	(3)	(4)	(5)
1.	Pengeluaran Konsumsi Rumah Tangga/ Household Consumption Expenditure	65,31	67,40	67,62	67,72
2.	Pengeluaran Konsumsi LNPRT/NPISH Consumption Expenditure	1,14	1,09	1,11	1,15
3.	Pengeluaran Konsumsi Pemerintah/ Government Consumption Expenditure	13,23	12,17	13,43	13,72
4.	Pembentukan Modal Tetap Bruto/Gross Fixed Capital Formation	34,54	34,18	33,98	32,91
5.	Perubahan Inventori/Changes in Inventories	2,82	1,42	0,58	-0,02
6.	Ekspor Barang dan Jasa/Exports of Goods and Services	24,25	26,31	30,79	31,54
7.	Impor Barang dan Jasa/Import of Goods and Services	41,29	42,56	47,51	47,02
<b>Produk Domestik Regional Bruto Gross Regional Domestic Product</b>		<b>100,00</b>	<b>100,00</b>	<b>100,00</b>	<b>100,00</b>

Catatan/Notes: \* Angka Sementara/Preliminary Figures

\*\* Angka Sangat Sementara/Very Preliminary Figures

Sumber/Source: Diolah dari Hasil Sensus, Survei, dan Berbagai Sumber Lainnya/Processed from Census, Survey and Other Sources

**Tabel 8.2.4 Laju Pertumbuhan Produk Domestik Regional Bruto Atas Dasar Harga Konstan 2010 Menurut Jenis Pengeluaran di Kabupaten Ogan Komering Ulu Selatan (persen), 2015-2018**  
***Growth Rate of Gross Regional Domestic Product at 2010 Constant Market Prices by Type of Expenditure in Ogan Komering Ulu Selatan Regency (percent), 2015-2018***

<b>Jenis Pengeluaran</b>		<b>2015</b>	<b>2016<sup>r</sup></b>	<b>2017<sup>x</sup></b>	<b>2018<sup>xx</sup></b>
<b>Type of Expenditure</b>					
<b>(1)</b>		<b>(2)</b>	<b>(3)</b>	<b>(4)</b>	<b>(5)</b>
1.	Pengeluaran Konsumsi Rumah Tangga/ <i>Household Consumption Expenditure</i>	5,40	6,41	4,06	3,86
2.	Pengeluaran Konsumsi LNPRT/NPISH <i>Consumption Expenditure</i>	8,39	4,11	4,90	5,19
3.	Pengeluaran Konsumsi Pemerintah/ <i>Government Consumption Expenditure</i>	4,50	-3,20	9,50	6,99
4.	Pembentukan Modal Tetap Bruto/ <i>Gross Fixed Capital Formation</i>	4,34	4,90	6,13	3,17
5.	Perubahan Inventori/ <i>Changes in Inventories</i>	-16,07	-53,63	-57,72	-152,90
6.	Ekspor Barang dan Jasa/ <i>Exports of Goods and Services</i>	-6,61	17,50	21,01	6,77
7.	Impor Barang dan Jasa/ <i>Import of Goods and Services</i>	-3,77	8,58	16,56	2,39
<b>Produk Domestik Regional Bruto</b> <b><i>Gross Regional Domestic Product</i></b>		<b>4,54</b>	<b>5,19</b>	<b>4,51</b>	<b>5,16</b>

Catatan/Notes: \* Angka Sementara/*Preliminary Figures*

\*\* Angka Sangat Sementara/*Very Preliminary Figures*

Sumber/Source: Diolah dari Hasil Sensus, Survei, dan Berbagai Sumber Lainnya/*Processed from Census, Survey and Other Sources*

**Tabel 8.2.5 Indeks Harga Implisit Produk Domestik Regional Bruto Menurut Jenis Pengeluaran di Kabupaten Ogan Komering Ulu Selatan (2010=100), 2015-2018**  
***Implicit Price Indices of Gross Regional Domestic Product by Type of Expenditure in Ogan Komering Ulu Selatan Regency (2010=100), 2015-2018***

Jenis Pengeluaran <i>Type of Expenditure</i>		2015	2016 <sup>r</sup>	2017 <sup>x</sup>	2018 <sup>xx</sup>
(1)		(2)	(3)	(4)	(5)
1.	Pengeluaran Konsumsi Rumah Tangga/ <i>Household Consumption Expenditure</i>	140,67	150,06	156,58	162,34
2.	Pengeluaran Konsumsi LNPRT/NPISH <i>Consumption Expenditure</i>	127,75	129,14	136,00	143,37
3.	Pengeluaran Konsumsi Pemerintah/ <i>Government Consumption Expenditure</i>	134,26	140,34	153,10	157,22
4.	Pembentukan Modal Tetap Bruto/ <i>Gross Fixed Capital Formation</i>	133,69	138,74	140,65	141,99
5.	Perubahan Inventori/ <i>Changes in Inventories</i>	120,46	143,35	151,35	11,61
6.	Ekspor Barang dan Jasa/ <i>Exports of Goods and Services</i>	102,66	104,26	109,15	112,59
7.	Impor Barang dan Jasa/ <i>Import of Goods and Services</i>	117,46	122,66	127,16	132,14
<b>Produk Domestik Regional Bruto</b> <b><i>Gross Regional Domestic Product</i></b>		<b>135,46</b>	<b>141,66</b>	<b>146,71</b>	<b>150,01</b>

Catatan/Notes: \* Angka Sementara/*Preliminary Figures*

\*\* Angka Sangat Sementara/*Very Preliminary Figures*

Sumber/Source: Diolah dari Hasil Sensus, Survei, dan Berbagai Sumber Lainnya/*Processed from Census, Survey and Other Sources*



**Tabel 8.2.6 Laju Pertumbuhan Indeks Harga Implisit Produk Domestik Regional Bruto Menurut Jenis Pengeluaran di Kabupaten Ogan Komering Ulu Selatan (persen), 2015-2018**  
***Growth Rate of Implicit Price Indices of Gross Regional Domestic Product by Type of Expenditure in Ogan Komering Ulu Selatan Regency (percent), 2015-2018***

<b>Jenis Pengeluaran</b>		<b>2015</b>	<b>2016<sup>r</sup></b>	<b>2017<sup>x</sup></b>	<b>2018<sup>xx</sup></b>
<b>Type of Expenditure</b>					
(1)		(2)	(3)	(4)	(5)
1.	Pengeluaran Konsumsi Rumah Tangga/ <i>Household Consumption Expenditure</i>	3,20	6,67	4,35	3,68
2.	Pengeluaran Konsumsi LNPRT/NPISH <i>Consumption Expenditure</i>	2,74	1,09	5,31	5,42
3.	Pengeluaran Konsumsi Pemerintah/ <i>Government Consumption Expenditure</i>	6,82	4,53	9,09	2,69
4.	Pembentukan Modal Tetap Bruto/ <i>Gross Fixed Capital Formation</i>	-1,07	3,78	1,37	0,95
5.	Perubahan Inventori/ <i>Changes in Inventories</i>	123,81	19,01	5,58	-92,33
6.	Ekspor Barang dan Jasa/ <i>Exports of Goods and Services</i>	12,96	1,56	4,69	3,15
7.	Impor Barang dan Jasa/ <i>Import of Goods and Services</i>	7,74	4,43	3,67	3,92
<b>Produk Domestik Regional Bruto</b> <b><i>Gross Regional Domestic Product</i></b>		<b>5,07</b>	<b>4,58</b>	<b>3,56</b>	<b>2,25</b>

Catatan/Notes: \* Angka Sementara/*Preliminary Figures*

xx Angka Sangat Sementara/*Very Preliminary Figures*

Sumber/Source: Diolah dari Hasil Sensus, Survei, dan Berbagai Sumber Lainnya/*Processed from Census, Survey and Other Sources*

# 9

## INDUSTRI DAN PERDAGANGAN *INDUSTRY AND TRADE*

<https://okuselatankab.bf.id>



**PENJELASAN TEKNIS**

1. **Industri manufaktur** adalah suatu kegiatan ekonomi yang melakukan kegiatan mengubah suatu barang dasar secara mekanis, kimia, atau dengan tangan sehingga menjadi barang jadi/setengah jadi, dan atau barang yang kurang nilainya menjadi barang yang lebih tinggi nilainya, dan sifatnya lebih dekat kepada pemakai akhir. Termasuk dalam kegiatan ini adalah jasa industri dan pekerjaan perakitan.
2. **Jasa industri** adalah kegiatan industri yang melayani keperluan pihak lain. Pada kegiatan ini bahan baku disediakan oleh pihak lain sedangkan pihak pengolah hanya melakukan pengolahannya dengan mendapat imbalan sebagai balas jasa (upah maklon).
3. **Perusahaan atau usaha industri** adalah suatu unit (kesatuan) usaha yang melakukan kegiatan ekonomi, bertujuan menghasilkan barang atau jasa, terletak pada suatu bangunan atau lokasi tertentu, dan mempunyai catatan administrasi tersendiri mengenai produksi dan struktur biaya serta ada seorang atau lebih yang bertanggung jawab atas usaha tersebut.

**TECHNICAL NOTES**

1. **Manufacturing industry** is defined as an economic activity processing basic goods mechanically, chemicals or manually into final or intermediate goods. It is also defined as processing of lower value goods into higher value goods as final or intermediate products. The activities also include services for manufacturing and assembling.
2. **Services for manufacturing** is defined as a manufacturing activity which serving other manufacturing establishments. In this case, raw materials are supplied by others while the workers are paid as a compensation for processing raw materials.
3. **A manufacturing establishment** is defined as a production unit engaged in economic activity, producing goods or services, located in a building or in a certain location, keeping a business record concerning the production and cost structure, and having a person or more that are responsible to those activities.

## INDUSTRY AND TRADE

4. Industri manufaktur dikelompokkan ke dalam 4 golongan berdasarkan banyaknya pekerja, yaitu: industri besar (100 orang pekerja atau lebih), industri sedang/menengah (20–99 orang pekerja), industri kecil (5–19 orang pekerja), dan industri mikro (1–4 orang pekerja).

4. *Manufacturing industries are categorized into four groups, based on the number of employees: large scale manufacturing (100 employees or more), medium scale manufacturing (20–99 employees), small scale manufacturing (5–19 employees), and micro industry (1–4 employees).*

<https://lokuselatankab.bps.go.id>

**ULASAN****DESCRIPTION****Industri**

Pada tahun 2018, terjadi peningkatan jumlah industri kecil/rumah tangga dibanding tahun 2017, yang meliputi berbagai kelompok industri di Kabupaten Ogan Komering Ulu Selatan. Peningkatan jumlah industri kecil/rumah tangga adalah 24,91 persen dari 1.160 industri pada tahun 2017 menjadi 1.449 industri pada tahun 2018. Hal ini juga mengakibatkan cukup pesatnya peningkatan jumlah tenaga kerja pada industri kecil/rumah tangga sebesar 29,25 persen, dari 2.636 orang di tahun 2017 menjadi 3.407 orang di tahun 2018.

**Perdagangan**

Jumlah usaha menurut badan usaha di Kabupaten Ogan Komering Ulu Selatan pada tahun 2018 mengalami penurunan jumlah sebesar 7,09 persen. Jumlah usaha mengalami pengurangan dari 268 usaha pada tahun 2017 menjadi 249 usaha di tahun 2019. Sementara itu, jumlah pedagang pada tahun 2018 adalah sebanyak 249 usaha perdagangan, dengan komposisi 80 pedagang besar, 11 pedagang menengah, dan 158 usaha diantaranya merupakan pedagang kecil.

**Industry**

*In the year 2018, there was an increase number of small scale/home industries compared to the year 2017 on various groups of manufacturing in Ogan Komering Ulu Selatan Regency. The increasing number was 24.91 percent from 1,160 industries in 2017 to 1,449 industries in 2018. This also affected the quite significant increasing in the number of workers at small scale/home industries by 29.25 percent, from 2,636 workers in 2017 to 3,407 workers in 2018.*

**Trade**

*Number of establishment in Ogan Komering Ulu Selatan Regency in the year 2018 was decreased by 7.09 percent. Number of establishment descended from 268 establishments in 2017 to 249 establishments in 2018. Meanwhile, the number of trade establishment in 2018 were 249 units, with composition of 19 big traders, 41 middle traders, and 208 of total units are small scale traders.*

Jumlah tanda daftar usaha perdagangan yang diterbitkan juga mengalami penurunan dari 268 tanda daftar pada tahun 2017 menjadi 249 tanda daftar pada tahun 2018. Penurunan tersebut terjadi pada kelompok pedagang kecil dan pedagang mikro. Hal ini menunjukkan perlunya perbaikan iklim usaha untuk mendorong kembali pertumbuhan usaha pedagang kecil dan mikro.

Pada tahun 2018, di Kabupaten Ogan Komering Ulu Selatan terdapat 16 unit pasar tradisional, baik yang semi permanen maupun berupa pasar kalangan. Pasar tradisional tersebut tersebar di hampir setiap kecamatan. Pasar kalangan adalah pasar tradisional yang aktif kegiatannya pada hari-hari tertentu saja dalam seminggu.

### **Koperasi**

Pada tahun 2018, di Kabupaten Ogan Komering Ulu Selatan terdapat 177 unit koperasi. Dari jumlah tersebut, hanya 39 unit yang berstatus aktif, sedangkan selebihnya berstatus tidak aktif. Berdasarkan jenis koperasi, jumlah terbesar adalah koperasi serba usaha sebanyak 85 unit, dan dilanjutkan oleh koperasi simpan pinjam sebanyak 23 unit. Pada tahun 2018, terdapat 16 koperasi unit desa.

*Number of trade establishment register list published also decreased from 268 registers in 2017 to 249 registers in 2018. The number decrease happened in group of small scale and micro traders establishment. It shows the need to improve work environment in order to re-motivate the development of small scale and micro trader establishments.*

*In 2018, in Ogan Komering Ulu Selatan Regency there were 16 units of traditional market, consist of semi-permanent and traditional weekly market. This traditional market scattered in almost every Sub District. Traditional weekly market is traditional market which active only on certain days in a week.*

### **Cooperative**

*In the year 2018, in Ogan Komering Ulu Selatan Regency there were 177 units of cooperative. Among that number, only 39 units stood with active status, while the rest stayed with inactive status. Based on type of cooperative, the largest number was multi business cooperatives by 85 units, then followed by saving and loan cooperatives by 23 units. In 2018, there were 16 units of village unit cooperative.*

**Harga-Harga**

Secara umum, perkembangan harga eceran rata-rata beberapa barang kebutuhan pokok di Kabupaten Ogan Komering Ulu Selatan masih cukup stabil. Kenaikan terhadap beberapa harga barang biasanya terjadi pada saat Bulan Ramadhan dan Hari Raya Idul Fitri. Harga eceran rata-rata komoditi beras berkisar antara Rp. 9.000 sampai dengan Rp. 11.000.

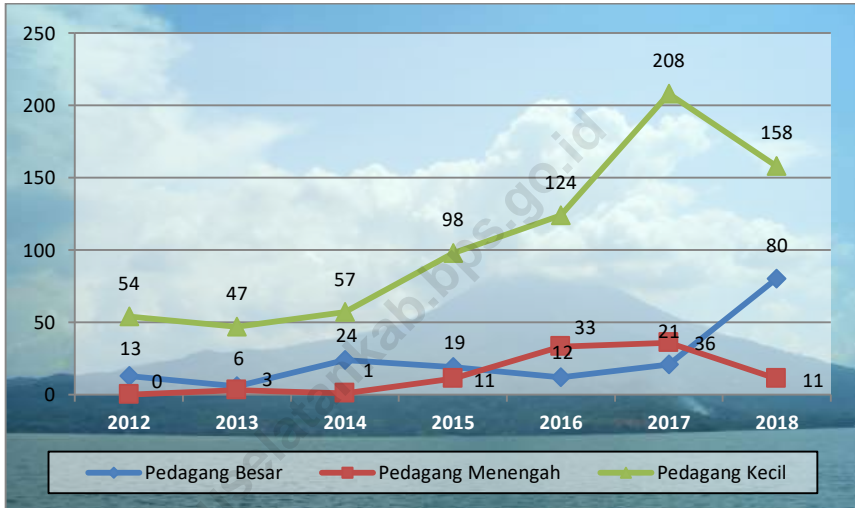
**Prices**

*Generally, the development of mean retail price of some basic need goods was fairly stable. The increases of some prices usually happen in Ramadhan Month and Idul Fitri Day. The mean retail price of commodity rice was range between IDR 9,000 to IDR 11,000.*

<https://lokuselatankab.bps.go.id>



**Gambar 9.** Jumlah Tanda Daftar Usaha Perdagangan yang Diterbitkan Menurut Golongan Usaha di Kabupaten Ogan Komering Ulu Selatan, 2012-2018  
*Number of Trade Establishment Register List by Establishment Group in Ogan Komering Ulu Selatan Regency, 2012-2018*



## 9.1 INDUSTRI/INDUSTRY

**Tabel 9.1.1 Jumlah Industri dan Tenaga Kerja Menurut Klasifikasi Industri di Kabupaten Ogan Komering Ulu Selatan, 2017**  
**Table Number of Establishments and Employees by Industrial Classification in Ogan Komering Ulu Selatan Regency, 2017**

	<b>Klasifikasi Industri</b> <i>Industrial Classification</i>	<b>Perusahaan</b> <i>Establishment</i>	<b>Tenaga Kerja</b> <i>Employee</i>
	(1)	(2)	(3)
10	Makanan/ <i>Food</i>	1 000	1 971
11	Minuman/ <i>Beverages</i>	21	39
12	Pengolahan Tembakau/ <i>Tobacco Products</i>	0	0
13	Tekstil/ <i>Textiles</i>	0	0
14	Pakaian Jadi/ <i>Wearing Apparels</i>	17	129
15	Kulit, Barang dari Kulit, dan Alas Kaki <i>Leather and Related Products and Footwear</i>	0	0
16	Kayu, Barang dari Kayu dan Gabus, dan Barang Anyaman dari Bambu, Rotan, dan Sejenisnya <i>Wood and Products of Wood and Cork, Articles of Straw and Plaiting Materials, Bamboo, Rattan and Kinds</i>	43	93
17	Kertas dan Barang dari Kertas <i>Paper and Paper Products</i>	0	0
18	Pencetakan dan Reproduksi Media Rekaman <i>Printing and Reproduction of Recorded Media</i>	36	91
19	Produk dari Batu Bara dan Pengilangan Minyak Bumi <i>Coke and Refined Petroleum Products</i>	0	0
20	Bahan Kimia dan Barang dari Bahan Kimia <i>Chemicals and Chemical Products</i>	0	0
21	Farmasi, Produk Obat Kimia dan Tradisional <i>Pharmaceuticals, Medical Chemical and Botanical Products</i>	0	0
22	Karet, Barang dari Karet dan Plastik <i>Rubber and Plastic Products</i>	0	0
23	Barang Galian Bukan Logam <i>Other Non Metallic Mineral Products</i>	109	539
24	Logam Dasar/ <i>Basic Metals</i>	0	0
25	Barang Logam, Bukan Mesin dan Peralatannya <i>Fabricated Metal Products, Except Machinery and Equipment</i>	36	90

Lanjutan Tabel/*Continued Tabel 9.1.1*

Klasifikasi Industri <i>Industrial Classification</i>		Perusahaan <i>Establishment</i>	Tenaga Kerja <i>Employee</i>
(1)		(2)	(3)
26	Komputer, Barang Elektronik, dan Optik <i>Computers, Electronic and Optical Products</i>	0	0
27	Peralatan Listrik/ <i>Electrical Equipment</i>	0	0
28	Mesin dan Perlengkapan Ytdl <i>Machinery and Equipment N.E.C</i>	0	0
29	Kendaraan Bermotor, Trailer dan Semi Trailer <i>Motor Vehicles, Trailers and Semi Trailers</i>	0	0
30	Alat Angkutan Lainnya/ <i>Other Transport Equipment</i>	0	0
31	Furnitur/ <i>Furniture</i>	40	117
32	Pengolahan Lainnya/ <i>Other Manufacturing</i>	1	2
33	Jasa Reparasi dan Pemasangan Mesin dan Peralatan <i>Repair and Installation of Machinery and Equipment</i>	26	50
<b>Jumlah/Total</b>		<b>1 329</b>	<b>3 121</b>

Sumber/*Source*: Dinas Koperasi dan UKM, Perindustrian, dan Perdagangan Kabupaten Ogan Komering Ulu Selatan/*Cooperative and Small Scale Establishment, Industry, and Trade Office of Ogan Komering Ulu Selatan Regency*

**Tabel 9.1.2** Jumlah Industri Kecil/Rumah Tangga dan Tenaga Kerja Menurut Kecamatan di Kabupaten Ogan Komering Ulu Selatan, 2018  
**Table** *Number of Small Scale/Home Industries and Employees by Sub District in Ogan Komering Ulu Selatan Regency, 2018*

Kecamatan Sub District	Industri Kecil/Rumah Tangga Small Scale/Home Industries	Tenaga Kerja Employee
(1)	(2)	(3)
1. Mekakau Ilir	61	213
2. Banding Agung	140	326
3. Warkuk Ranau Selatan	93	235
4. BPR Ranau Tengah	33	103
5. Buay Pemaca	146	277
6. Simpang	60	132
7. Buana Pemaca	71	160
8. Muaradua	165	568
9. Buay Rawan	102	322
10. Buay Sandang Aji	45	73
11. Tiga Dihaji	25	46
12. Buay Runjung	67	126
13. Runjung Agung	95	168
14. Kisam Tinggi	84	154
15. Muaradua Kisam	56	111
16. Kisam Ilir	46	83
17. Pulau Beringin	96	176
18. Sindang Danau	23	52
19. Sungai Are	41	82
<b>Ogan Komering Ulu Selatan</b>	<b>1 449</b>	<b>3 407</b>

Sumber/Source: Dinas Koperasi dan UKM, Perindustrian, dan Perdagangan Kabupaten Ogan Komering Ulu Selatan/Cooperative and Small Scale Establishment, Industry, and Trade Office of Ogan Komering Ulu Selatan Regency

## 9.2 PERDAGANGAN/TRADE

**Tabel 9.2.1 Jumlah Usaha Menurut Badan Usaha di Kabupaten Ogan Komerling Ulu Selatan, 2014-2018**  
**Number of Establishment by Corporation Form in Ogan Komerling Ulu Selatan Regency, 2014-2018**

Bentuk Badan Usaha <i>Corporation Form</i>	2014	2015	2016	2017	2018
(1)	(2)	(3)	(4)	(5)	(6)
Perseroan Terbatas (PT) <i>Inc./Ltd.</i>	10	9	13	18	18
Perusahaan Comanditer (CV) <i>Limited Partnership</i>	18	24	37	52	69
Firma (Fa) <i>Firm</i>	0	0	0	0	0
Koperasi <i>Cooperative</i>	2	2	5	1	7
Perusahaan Perorangan (PP) <i>Individual Corporation</i>	52	92	114	197	155
Perusahaan Otobis (PO) <i>Bus Corporation</i>	0	1	0	0	0
Lainnya <i>Others</i>	0	0	0	0	0
<b>Jumlah/Total</b>	<b>82</b>	<b>128</b>	<b>169</b>	<b>268</b>	<b>249</b>

Sumber/Source: Dinas Penanaman Modal dan Pelayanan Perizinan Terpadu Satu Pintu Kabupaten Ogan Komerling Ulu Selatan/  
*Capital Investment and One Way Integrated Licensing Service Office of Ogan Komerling Ulu Selatan Regency*

**Tabel 9.2.2** Jumlah Pedagang Menurut Kecamatan di Kabupaten Ogan Komering Ulu Selatan, 2018  
**Table** *Number of Trader by Sub District in Ogan Komering Ulu Selatan Regency, 2018*

Kecamatan <i>Sub District</i>	Pedagang Besar <i>Wholesalers</i>	Pedagang Menengah <i>Mid Traders</i>	Pedagang Kecil <i>Small Traders</i>
(1)	(2)	(3)	(4)
1. Mekakau Ilir	0	0	6
2. Banding Agung	1	0	10
3. Warkuk Ranau Selatan	1	1	5
4. BPR Ranau Tengah	3	0	11
5. Buay Pemaca	2	0	14
6. Simpang	1	3	16
7. Buana Pemaca	0	0	7
8. Muaradua	53	6	51
9. Buay Rawan	7	0	5
10. Buay Sandang Aji	6	0	5
11. Tiga Dihaji	0	0	1
12. Buay Runjung	2	0	2
13. Runjung Agung	1	0	1
14. Kisam Tinggi	0	0	2
15. Muaradua Kisam	1	0	4
16. Kisam Ilir	0	1	1
17. Pulau Beringin	1	0	16
18. Sindang Danau	0	0	0
19. Sungai Are	1	0	1
<b>Ogan Komering Ulu Selatan</b>	<b>80</b>	<b>11</b>	<b>158</b>

Sumber/Source: Dinas Koperasi dan UKM, Perindustrian, dan Perdagangan Kabupaten Ogan Komering Ulu Selatan/Cooperative and Small Scale Establishment, Industry, and Trade Office of Ogan Komering Ulu Selatan Regency

**Tabel 9.2.3 Jumlah Tanda Daftar Usaha Perdagangan yang Diterbitkan Menurut Golongan Usaha di Kabupaten Ogan Komering Ulu Selatan, 2014-2018**  
**Number of Trade Establishment Register List by Establishment Group in Ogan Komering Ulu Selatan Regency, 2014-2018**

<b>Golongan Usaha Establishment Group</b>	<b>2014</b>	<b>2015</b>	<b>2016</b>	<b>2017</b>	<b>2018</b>
(1)	(2)	(3)	(4)	(5)	(6)
Pedagang Besar <i>Wholesalers</i>	7	0	1	2	3
Pedagang Menengah <i>Middle Traders</i>	9	18	14	17	32
Pedagang Kecil <i>Small Scale Traders</i>	46	71	115	153	135
Pedagang Mikro <i>Micro Traders</i>	20	39	39	96	79
<b>Jumlah/Total</b>	<b>82</b>	<b>128</b>	<b>169</b>	<b>268</b>	<b>249</b>

Sumber/Source: Dinas Penanaman Modal dan Pelayanan Perizinan Terpadu Satu Pintu Kabupaten Ogan Komering Ulu Selatan/  
*Capital Investment and One Way Integrated Licensing Service Office of Ogan Komering Ulu Selatan Regency*

**Tabel 9.2.4** Jumlah Pasar Menurut Kecamatan dan Jenis Pasar di Kabupaten Ogan Komering Ulu Selatan, 2018  
**Table** Number of Market by Sub District and Type of Market in Ogan Komering Ulu Selatan Regency, 2018

	Kecamatan Sub District	Pasar Inpres <sup>1</sup> PD <sup>1</sup> Market	Pasar Semi Modern Semi Modern Market	Pasar Tradisional Traditional Market
	(1)	(2)	(3)	(4)
1.	Mekakau Ilir	0	0	1
2.	Banding Agung	0	0	1
3.	Warkuk Ranau Selatan	0	0	1
4.	BPR Ranau Tengah	0	0	1
5.	Buay Pemaca	0	0	1
6.	Simpang	0	0	1
7.	Buana Pemaca	0	0	1
8.	Muaradua	0	0	1
9.	Buay Rawan	0	0	1
10.	Buay Sandang Aji	0	0	1
11.	Tiga Dihaji	0	0	0
12.	Buay Runjung	0	0	1
13.	Runjung Agung	0	0	1
14.	Kisam Tinggi	0	0	1
15.	Muaradua Kisam	0	0	1
16.	Kisam Ilir	0	0	0
17.	Pulau Beringin	0	0	1
18.	Sindang Danau	0	0	1
19.	Sungai Are	0	0	0
	<b>Ogan Komering Ulu Selatan</b>	<b>0</b>	<b>0</b>	<b>16</b>

Catatan/Notes: <sup>1</sup> Instruksi Presiden/Presidential Directive

Sumber/Source: Dinas Koperasi dan UKM, Perindustrian, dan Perdagangan Kabupaten Ogan Komering Ulu Selatan/ Cooperative and Small Scale Establishment, Industry, and Trade Office of Ogan Komering Ulu Selatan Regency



## 9.3 KOPERASI/COOPERATIVE

**Tabel 9.3.1** Jumlah Koperasi Menurut Kecamatan dan Status Aktif di Kabupaten Ogan Komering Ulu Selatan, 2018  
**Table** Number of Cooperative by Sub District and Status of Cooperative in Ogan Komering Ulu Selatan Regency, 2018

Kecamatan Sub District	Status Aktif/Active Status		
	Aktif Active	Tidak Aktif Non Active	Jumlah Total
(1)	(2)	(3)	(4)
1. Mekakau Ilir	3	7	10
2. Banding Agung	1	9	10
3. Warkuk Ranau Selatan	0	8	8
4. BPR Ranau Tengah	3	9	12
5. Buay Pemaca	3	10	13
6. Simpang	0	6	6
7. Buana Pemaca	2	1	3
8. Muaradua	14	30	44
9. Buay Rawan	1	4	5
10. Buay Sandang Aji	4	11	15
11. Tiga Dihaji	0	4	4
12. Buay Runjung	1	5	6
13. Runjung Agung	0	4	4
14. Kisam Tinggi	1	4	5
15. Muaradua Kisam	0	5	5
16. Kisam Ilir	2	1	3
17. Pulau Beringin	0	13	13
18. Sindang Danau	4	2	6
19. Sungai Are	0	5	5
<b>Ogan Komering Ulu Selatan</b>	<b>39</b>	<b>138</b>	<b>177</b>

Sumber/Source: Dinas Koperasi dan UKM, Perindustrian, dan Perdagangan Kabupaten Ogan Komering Ulu Selatan/Cooperative and Small Scale Establishment, Industry, and Trade Office of Ogan Komering Ulu Selatan Regency

**Tabel 9.3.2** Jumlah Koperasi Menurut Kecamatan dan Jenis Koperasi di Kabupaten Ogan Komering Ulu Selatan, 2018  
**Table** *Number of Cooperative by Sub District and Type of Cooperative in Ogan Komering Ulu Selatan Regency, 2018*

Kecamatan Sub District	KUD Village Coops	Koperasi Pegawai Negeri Civil Servant Coops	Koperasi Karyawan Employees Coops	Koperasi Simpan Pinjam Saving and Loan Coops	Koperasi Serba Usaha Multi Business Coops
(1)	(2)	(3)	(4)	(5)	(6)
1. Mekakau Ilir	2	0	0	0	3
2. Banding Agung	2	0	0	0	7
3. Warkuk Ranau Selatan	0	0	0	3	3
4. BPR Ranau Tengah	0	0	0	2	6
5. Buay Pemaca	0	0	0	0	7
6. Simpang	0	0	0	4	2
7. Buana Pemaca	0	0	0	2	1
8. Muaradua	1	0	0	8	20
9. Buay Rawan	0	0	0	0	4
10. Buay Sandang Aji	1	0	0	2	8
11. Tiga Dihaji	0	0	0	0	4
12. Buay Runjung	0	0	0	1	3
13. Runjung Agung	1	0	0	0	3
14. Kisam Tinggi	2	0	0	0	2
15. Muaradua Kisam	1	0	0	0	3
16. Kisam Ilir	0	0	0	0	1
17. Pulau Beringin	5	0	0	0	4
18. Sindang Danau	1	0	0	1	1
19. Sungai Are	0	0	0	0	3
<b>Ogan Komering Ulu Selatan</b>	<b>16</b>	<b>0</b>	<b>0</b>	<b>23</b>	<b>85</b>

Lanjutan Tabel/*Continued Tabel 9.3.2*

Kecamatan <i>Sub District</i>	Koperasi Pasar <i>Market Coops</i>	Koperasi Tani <i>Farmer Coops</i>	Koperasi Wanita <i>Female Coops</i>	Lainnya <i>Others</i>	Jumlah <i>Total</i>
(1)	(7)	(8)	(9)	(10)	(11)
1. Mekakau Ilir	0	2	0	3	10
2. Banding Agung	0	1	0	0	10
3. Warkuk Ranau Selatan	0	0	2	0	8
4. BPR Ranau Tengah	0	0	1	3	12
5. Buay Pemaca	0	3	2	1	13
6. Simpang	0	0	0	0	6
7. Buana Pemaca	0	0	0	0	3
8. Muaradua	2	1	6	6	44
9. Buay Rawan	0	0	0	1	5
10. Buay Sandang Aji	0	2	1	1	15
11. Tiga Dihaji	0	0	0	0	4
12. Buay Runjung	0	1	0	1	6
13. Runjung Agung	0	0	0	0	4
14. Kisam Tinggi	0	1	0	0	5
15. Muaradua Kisam	0	0	1	0	5
16. Kisam Ilir	0	0	0	2	3
17. Pulau Beringin	0	4	0	0	13
18. Sindang Danau	0	1	1	1	6
19. Sungai Are	0	1	0	1	5
<b>Ogan Komering Ulu Selatan</b>	<b>2</b>	<b>17</b>	<b>14</b>	<b>20</b>	<b>177</b>

Sumber/*Source*: Dinas Koperasi dan UKM, Perindustrian, dan Perdagangan Kabupaten Ogan Komering Ulu Selatan/*Cooperative and Small Scale Establishment, Industry, and Trade Office of Ogan Komering Ulu Selatan Regency*

## 9.4 HARGA/PRICES

**Tabel 9.4.1** Harga Eceran Beberapa Jenis Barang Menurut Bulan di Kabupaten Ogan Komering Ulu Selatan (rupiah), 2018  
**Table** Retail Price of Some Types of Goods by Month in Ogan Komering Ulu Selatan Regency (rupiahs), 2018

Jenis Barang <i>Type of Goods</i>	Satuan <i>Measure</i>	Januari <i>January</i>	Februari <i>February</i>	Maret <i>March</i>	April <i>April</i>	Mei <i>May</i>	Juni <i>June</i>
(1)	(2)	(3)	(4)	(5)	(6)	(7)	(8)
Beras							
IR-64	Kg	9 500	9 500	9 300	9 000	9 000	9 000
IR-36	Kg	9 000	9 000	9 000	9 000	9 000	9 000
Gula Pasir Curah	Kg	16 000	16 000	16 000	16 000	16 000	16 000
Minyak Goreng Curah	Kg	14 000	14 000	14 000	14 000	14 000	14 000
Tepung Terigu Biasa	Kg	8 000	8 000	8 000	8 500	8 500	8 500
Tepung Sagu Biasa	Kg	7 000	7 000	7 000	7 000	7 000	7 000
Cebe Merah Besar	Kg	60 000	30 000	30 000	28 000	30 000	25 000
Cebe Rawit	Kg	40 000	60 000	70 000	40 000	40 000	45 000
Bawang Merah	Kg	35 000	40 000	40 000	38 000	40 000	40 000
Bawang Putih	Kg	34 000	38 000	38 000	35 000	38 000	50 000
Kacang Tanah	Kg	25 000	25 000	24 000	24 000	24 000	27 000
Kacang Hijau	Kg	20 000	20 000	20 000	20 000	20 000	22 000
Daging Sapi	Kg	135 000	135 000	135 000	135 000	135 000	140 000
Telur Ayam							
Ras	Kg	23 000	23 000	23 000	23 000	23 250	23 250
Kampung	Butir	3 500	3 500	3 500	3 500	3 500	4 000
Ikan							
Patin	Kg	22 000	23 000	23 000	23 000	23 000	22 000
Mas	Kg	30 000	30 000	32 000	33 000	33 000	32 000
Asin Teri	Kg	60 000	60 000	60 000	60 000	60 000	60 000

Lanjutan Tabel/*Continued Tabel 9.4.1*

Jenis Barang <i>Type of Goods</i>	Satuan <i>Measure</i>	Juli <i>July</i>	Agustus <i>August</i>	September <i>September</i>	Oktober <i>October</i>	November <i>November</i>	Desember <i>December</i>
(1)	(2)	(9)	(10)	(11)	(12)	(13)	(14)
Beras							
IR-64	Kg	9 000	9 000	9 000	9 000	11 000	11 000
IR-36	Kg	9 000	9 000	9 000	9 000	9 000	9 000
Gula Pasir Curah	Kg	16 000	16 000	16 000	16 000	16 000	16 000
Minyak Goreng Curah	Kg	14 000	14 000	14 000	14 000	14 000	14 000
Tepung Terigu Biasa	Kg	8 500	8 500	8 500	8 500	8 500	8 500
Tepung Sagu Biasa	Kg	7 000	7 000	7 000	7 000	7 000	7 000
Cebe Merah Besar	Kg	20 000	20 000	17 000	17 000	18 000	18 000
Cebe Rawit	Kg	40 000	40 000	30 000	30 000	30 000	30 000
Bawang Merah	Kg	40 000	40 000	35 000	35 000	35 000	26 000
Bawang Putih	Kg	32 000	32 000	30 000	30 000	30 000	24 000
Kacang Tanah	Kg	28 000	28 000	28 000	28 000	28 000	28 000
Kacang Hijau	Kg	22 000	22 000	22 000	22 000	22 000	22 000
Daging Sapi	Kg	140 000	130 000	130 000	130 000	130 000	130 000
Telur Ayam							
Ras	Kg	22 500	22 750	22 750	22 750	22 500	22 500
Kampung	Butir	4 000	4 000	4 000	4 000	4 000	4 000
Ikan							
Patin	Kg	24 000	24 000	24 000	22 000	22 000	22 000
Mas	Kg	34 000	34 000	33 000	30 000	30 000	30 000
Asin Teri	Kg	70 000	70 000	70 000	70 000	65 000	65 000

Sumber/*Source*: Survei Harga Pedesaan/*Rural Price Survey*

# 10

## TRANSPORTASI DAN KOMUNIKASI *TRANSPORTATION AND COMMUNICATION*

<https://lokuselatankab.2020.id>



**PENJELASAN TEKNIS**

1. **Kendaraan bermotor** adalah setiap kendaraan yang digerakkan oleh peralatan teknik yang ada pada kendaraan tersebut, biasanya digunakan untuk angkutan orang atau barang di atas jalan raya selain kendaraan yang berjalan di atas rel. Kendaraan bermotor yang dicatat adalah semua jenis kendaraan kecuali kendaraan bermotor TNI/Polri dan Korps Diplomatik.
2. **Mobil penumpang** adalah setiap kendaraan bermotor yang dilengkapi dengan tempat duduk untuk sebanyak-banyaknya delapan orang, tidak termasuk tempat duduk untuk pengemudi, baik dilengkapi atau tidak dilengkapi bagasi.
3. **Mobil bis** adalah setiap kendaraan bermotor yang dilengkapi dengan tempat duduk untuk lebih dari delapan orang, tidak termasuk tempat duduk untuk pengemudi, baik dilengkapi atau tidak dilengkapi bagasi.
4. **Mobil truk** adalah setiap kendaraan bermotor yang digunakan untuk angkutan barang, selain mobil penumpang, mobil bis dan kendaraan bermotor roda dua.

**TECHNICAL NOTES**

1. **Motor vehicles** are any kind of vehicles motorized by machine set up in those vehicles, they are usually used for transporting peoples or goods on roads except vehicles moving along a railway line. The data cover all kinds of motor vehicles except those belong to Indonesia Army Force Indonesian State Police and Diplomatic Corps.
2. **Passenger cars** are any motor vehicles with no more than eight seats, excluding seat for driver, it can be with or without hoot.
3. **Buses** are large passenger cars having seats for more than eight passengers, excluding seat for driver, it can be with or without hoot.
4. **Trucks** are any motor vehicles used to transport goods excluding passenger cars, buses, and motorcycles.



5. **Kereta api** adalah kendaraan dengan tenaga gerak (listrik, diesel atau tenaga uap) yang berjalan sendiri maupun dirangkaikan dengan kendaraan lain, yang akan atau sedang bergerak di atas rel, terdiri dari kereta penumpang dan kereta barang.
6. **Kilometer penumpang** adalah jumlah kilometer dari semua penumpang yang berangkat. Besaran ini merupakan penjumlahan jarak asal tujuan masing-masing penumpang.
7. **Rata-rata jarak perjalanan per penumpang** adalah rata-rata yang ditempuh oleh setiap penumpang, atau jumlah kilometer penumpang dibagi dengan jumlah penumpang berangkat.
8. **Kilometer ton** adalah jumlah kilometer semua ton yang diangkut. Besaran ini merupakan hasil penjumlahan jarak asal tujuan masing-masing barang dalam ton.
9. **Rata-rata jarak angkut barang** adalah rata-rata jarak yang ditempuh oleh setiap ton barang atau jumlah kilometer ton dibagi dengan ton dimuat.
5. *Train is a coach or a number of coaches joined together, moving along a railway line. It can be passenger train or freight train.*
6. *Passenger kilometer is total kilometers of all departing passenger. This measurement is the sum of distance between the place of origin and the place of destination taken by all passengers.*
7. *Mean distance of journey per passenger is mean distance taken by each passenger or total of passenger-kilometer divided by the number of departing passengers.*
8. *Ton-kilometer is total kilometer of all cargoes carried. This is the sum of distance from area of origin to area of destination for each ton of cargoes.*
9. *Mean distance of cargoes loaded is mean distance of each ton of cargoes loaded or total ton-kilometer divided by total ton of cargoes loaded.*

10. **Kunjungan kapal** adalah kapal yang datang di pelabuhan baik untuk berlabuh di perairan maupun bersandar di dermaga.
10. *Ship call* is a ship arriving at a port either for mooring or berthing.
11. **Gross Ton (GT)** adalah volume ruangan kapal dalam m<sup>3</sup>, kecuali terowongan, lubang poros baling-baling, tempat jangkar, dan alas ganda.
11. *Gross Ton (GT)* is total volume of all room in a ship (m<sup>3</sup>), excluding the volume of tunnel, the axle of propellers, the anchor, and the chain locker.
12. **Sertifikat Operator Pesawat Udara** adalah tanda bukti terpenuhinya standar dan prosedur dalam pengoperasian pesawat udara oleh perusahaan angkutan udara niaga.
12. *Aircraft Operator Certificate (AOC)* is clearance of compliance to the standards and procedures in aircraft operations by the commercial air transport companies.
13. **Sertifikat Pengoperasian Pesawat Udara** adalah tanda bukti terpenuhinya standar dan prosedur dalam pengoperasian pesawat udara untuk kegiatan angkutan udara bukan niaga.
13. *Operating Certificate (OC)* is clearance of compliance to the standards and procedures in aircraft operations for non commercial air transport activities.
14. **Kantor Pos** adalah tempat pemberi pelayanan komunikasi tertulis dan atau surat elektronik, layanan paket, layanan logistik, layanan transaksi keuangan, dan layanan keagenan pos untuk kepentingan umum. Rumah pos berfungsi sama seperti kantor pos dan kantor pos pembantu, bedanya rumah pos biasanya terletak di daerah terpencil.
14. *Post Office* is a service provider facility of written communication and or electronic mail, parcel service, logistics services, financial transaction services, and postal services to the public. Postal house has the same function as the post office and subsidiary of post office, the difference is that postal house is usually located in remote areas.

15. **Telekomunikasi** adalah setiap pemancaran, pengiriman dan atau penerimaan dari setiap informasi dalam bentuk tanda-tanda, isyarat, tulisan, gambar, suara dan bunyi melalui sistem kawat, optik, radio atau sistem elektromagnetik lainnya.
15. *Telecommunication* includes every transmitting, delivering and or receiving from every information of marking, signal, article, picture, sound and voice through strand of wire system, optic, radio or other electromagnetic system.
16. **Jaringan telekomunikasi** adalah rangkaian perangkat telekomunikasi dan kelengkapannya yang digunakan dalam bertelekomunikasi.
16. *Telecommunication network* is peripheral network of telecommunication and its equipment used in the means of telecommunication.
17. Telepon tetap kabel dalam Susenas disebut **telepon rumah** adalah jaringan telekomunikasi menggunakan perangkat telepon tetap dengan kabel yang secara umum diatur oleh standar-standar teknis dengan menggunakan suatu nomor telepon, dikenal pula sebagai Public Switched Telephone Network (PSTN). Pada umumnya dimanfaatkan untuk telepon rumah dan jaringan internet, memiliki kemampuan menghantarkan sinyal dengan kuat dan jelas dengan biaya yang relatif lebih murah.
17. *Fixed line telephone based on Susenas called home phone is a telecommunication network using fixed line telephone device which is generally regulated by technical standards, using a phone number, also known as the Public Switched Telephone Network (PSTN). It is generally used for home phone and Internet networks, has the ability to deliver a strong and clear signal with a relatively low cost.*
18. **Telepon bergerak seluler** adalah perangkat telekomunikasi elektronik yang mempunyai kemampuan dasar yang sama dengan telepon tetap
18. *Cellular mobile phone* is an electronic telecommunication device which has the same basic capabilities with fixed cables, but

kabel, namun dapat dibawa ke mana-mana (portable, mobile) dan tidak perlu disambungkan dengan jaringan telekomunikasi kabel. Selain berfungsi sebagai telepon, telepon selular modern biasanya mendukung layanan tambahan seperti Short Messages Services (SMS), Multimedia Messages Service (MMS), e-mail dan akses Internet, aplikasi bisnis dan permainan, serta fotografi. Saat ini, Indonesia mempunyai dua sistem jaringan telepon bergerak seluler yaitu Global System for Mobile Telecommunications (GSM) dan CDMA.

*can be taken anywhere (portable, mobile) and does not need to be connected to the wired telecommunications networks. In addition to functioning as a telephone, modern mobile phone typically supports additional services such as Short Messages Services (SMS), Multimedia Messages Service (MMS), e-mail and access to the Internet, business applications and games, as well as photography. Currently, Indonesia has two cellular mobile telephone network system that are GSM (Global System for Mobile Telecommunications) and Code Division Multiple Access (CDMA).*

19. **Internet** adalah sebuah jaringan komputer publik di seluruh dunia. Internet menyediakan akses ke sejumlah layanan komunikasi termasuk World Wide Web dan membawa email, berita, hiburan dan file data.

19. **The internet** is a worldwide public computer network. It provides access to a number of communication services including the World Wide Web and carries e-mail, news, entertainment and data files.

20. Penyiaran Radio mencakup penyiaran sinyal suara melalui studio penyiaran radio dan fasilitas untuk transmisi program yang berhubungan dengan masyarakat, termasuk mengumpulkan dan menyalurkan program melalui kabel atau satelit, internet (stasiun radio

20. *Radio broadcasting includes voice signals broadcasting through radio broadcasting studios and facilities for the programs transmission related to community, including collecting and distributing programs via cable or satellite, internet (internet radio station), including*

internet), termasuk penyiaran data yang terintegrasikan dengan penyiaran radio.

21. Penyiaran dan pemrograman televisi mencakup pembuatan program saluran televisi lengkap dari komponen program yang dibeli (seperti film, dokumenter, dan lain-lain), komponen program yang dihasilkan sendiri (seperti berita lokal, laporan langsung) atau kombinasi keduanya, pemrograman dari saluran video atas dasar permintaan, dan penyiaran data yang diintegrasikan dengan siaran televisi. Program televisi lengkap dapat disiarkan sendiri atau melalui distribusi pihak ketiga, seperti perusahaan kabel atau provider televisi satelit. Pemrograman dapat bersifat umum atau khusus (misalnya format terbatas seperti program berita, olah raga, pendidikan atau program yang ditujukan untuk anak muda), dapat dibuat dengan bebas tersedia untuk pemakai atau dapat hanya tersedia atas dasar langganan.

22. Penerbitan surat kabar, jurnal, dan buletin/Majalah mencakup usaha penerbitan surat kabar dan surat kabar iklan, jurnal, buletin, majalah umum dan teknis, komik termasuk

*integrated data broadcasting with radio broadcasting.*

*21. Broadcasting and television programming includes the manufacture of a complete television channel program from purchased program components (such as films, documentaries, etc.), own produced program components (such as local news, live reports) or a combination of both, the programming of the video channel on the basis of demand, and data broadcasting integrated with television broadcasting. Complete television program can broadcast their own or through a third party distribution, such as cable companies or satellite television providers. Programming can be general or specific (e.g. limited formats such as news programs, sports, education or programs aimed at young people), can be made freely available to users or can only available on a subscription basis.*

*22. Newspapers, journals, and bulletin/magazine publishing include newspapers and newspaper advertisements, journals, bulletin, general and technical magazines,*

penerbitan jadwal radio dan televisi, dan sebagainya.

*comic, including radio and television schedule publishing, and so on.*

23. Koran atau surat kabar adalah suatu penerbitan yang ringan dan mudah dibuang, biasanya dicetak pada kertas berbiaya rendah yang disebut kertas koran, yang berisi berita-berita terkini dalam berbagai topik. Topiknya bisa berupa even politik, kriminalitas, olahraga, tajuk rencana, dan cuaca. Jenis surat kabar umum biasanya diterbitkan setiap hari, kecuali pada hari-hari libur. Surat kabar sore juga umum di beberapa negara. Selain itu, juga terdapat surat kabar mingguan yang biasanya lebih kecil dan kurang prestisius dibandingkan dengan surat kabar harian dan isinya biasanya lebih bersifat hiburan.

*23. Newspaper is a lightweight publication but easily disposed of, usually printed on low-cost paper called newsprint, containing the latest news on various topics. Topics can include political events, crime, sports, editorials, and weather. Common types of newspapers are usually published daily, except on holidays. Afternoon newspapers are also common in some countries. In addition, there is also a weekly newspaper that is usually smaller and less prestigious than the daily newspaper and its contents are usually more entertainment.*

24. Tabloid adalah istilah suatu format surat kabar yang lebih kecil (597 mm × 375 mm) dari ukuran standar koran harian. Istilah ini biasanya dikaitkan dengan penerbitan surat kabar reguler non harian (bisa mingguan, dwimingguan, dll), yang terfokus pada hal-hal yang lebih “tidak serius”, terutama masalah selebritas, olah raga, kriminal, dll.

*24. Tabloid is a smaller term format of newspaper (597 mm × 375 mm) than a standard size daily newspaper. This term is usually associated with the publishing of non-daily regular newspapers (can be weekly, biweekly, etc.), which focus on the things that are “not too serious”, especially the problem of celebrity, sports, crime, etc.*

25. Jurnal adalah majalah yang khusus memuat artikel dalam suatu bidang

*25. Journal is a special magazine that publish an article in a particular field*

ilmu tertentu.

*of science.*

26. Buletin adalah publikasi organisasi yang mengangkat perkembangan suatu topik atau aspek tertentu dan diterbitkan/dipublikasikan secara teratur (berkala) dalam waktu yang relatif singkat (harian hingga bulanan). Buletin ditujukan kepada khalayak yang lebih sempit, yang berkaitan dengan bidang tertentu saja. Tulisan dalam buletin umumnya singkat dan padat (mirip berita), menggunakan bahasa yang formal, dan banyak istilah teknis berkaitan dengan bidang tersebut.

26. *Bulletin is a publication of an organization that raised the development of a particular topic or aspect and issued/published regularly (periodically) in a relatively short time (daily to monthly). Bulletin is addressed to a narrower audience, which relates to a particular field. Posts in bulletin are generally short and concise (similar to news), using formal language and a lot of technical terms related to the field.*

27. Majalah adalah penerbitan berkala yang berisi bermacam-macam artikel dalam subyek yang bervariasi. Majalah biasa diterbitkan mingguan, dwimingguan atau bulanan. Majalah biasanya memiliki artikel mengenai topik populer yang ditujukan kepada masyarakat umum dan ditulis dengan gaya bahasa yang mudah dimengerti oleh banyak orang.

27. *Magazine is a periodical publication containing a variety of articles on varied subjects. Regular magazine published weekly, biweekly or monthly. Magazines usually have articles on popular topics which are addressed to the general public and written in a style that is easily understood by many people.*

28. Oplah adalah jumlah barang yang tercetak dalam satuan eksemplar.

28. *The circulation is the number of items printed in units of copies.*

29. Bioskop adalah pertunjukkan yang diperlihatkan dengan gambar (film) yang disorot sehingga dapat

29. *Cinema is a show that is shown with the image (film) highlighted so it can move. Cinema also be interpreted as*

bergerak. Bioskop juga diartikan sebagai tempat untuk menonton pertunjukkan film dengan menggunakan layar lebar, dimana gambar film diproyeksikan ke layar menggunakan proyektor.

*a place to watch the shows using a wide screen movies, where the film images projected onto a screen using a projector.*

<https://okuselatankab.bps.go.id>



ULASAN	DESCRIPTION
<p><b>Transportasi</b></p> <p>Dinas Pekerjaan Umum sebagai perwakilan pemerintah dalam mengatur dan memantau pembangunan dan peningkatan sarana jalan dan jembatan telah berusaha melakukan peningkatan kualitas jalan setiap tahunnya. Pada tahun 2018, panjang jalan di Kabupaten Ogan Komering Ulu Selatan mencapai 708,13 km. Dari seluruh panjang jalan tersebut 80,2 persen telah diaspal dan sisanya memiliki bermacam jenis permukaan. Berdasarkan kondisi jalan, 30,5 persen dalam kondisi baik, 46,4 persen dalam kondisi sedang, dan 23,1 persen dalam kondisi rusak ringan atau rusak berat.</p> <p>Kendaraan bermotor roda empat di Kabupaten Ogan Komering Ulu Selatan pada tahun 2018 sebanyak 618 unit, meningkat dibandingkan tahun 2017 sebanyak 586 unit.</p>	<p><b>Transportation</b></p> <p><i>Public Works Department as representatives of the government in regulating and monitoring the development and improvement of roads and bridges has been trying to increase the road quality each year. The length of road in Ogan Komering Ulu Selatan Regency was 708.13 km in 2018. From the length of road that has been built, 80.2 percent have been paved and the rest have various type of surface. Based on road condition, 30.5 percent of road was in good condition, 46.4 percent in medium condition, and 23.1 percent in light or heavy damage.</i></p> <p><i>The number of four wheels vehicles in Ogan Komering Ulu Selatan Regency in 2018 was 618 units, increased from year 2017 by 586 units.</i></p>
<p><b>Komunikasi</b></p> <p>Pada tahun 2018 jumlah kantor pos pembantu di Kabupaten Ogan Komering Ulu Selatan sebanyak 5 kantor. Selain pengiriman surat, kantor pos juga melayani pengiriman paket dan wesel pos. Pada tahun 2018, jumlah surat yang didistribusikan sebanyak 419.202 pucuk</p>	<p><b>Communication</b></p> <p><i>In 2018, number of Post Office Sub-Unit in Ogan Komering Ulu Selatan Regency was 5 offices. Besides letters distribution, post office also provides package delivery services and money orders. In 2018, the number of distributed letter reached 419,202</i></p>

surat. Sementara jumlah paket pos yang didistribusikan berjumlah 170.003 paket pos.

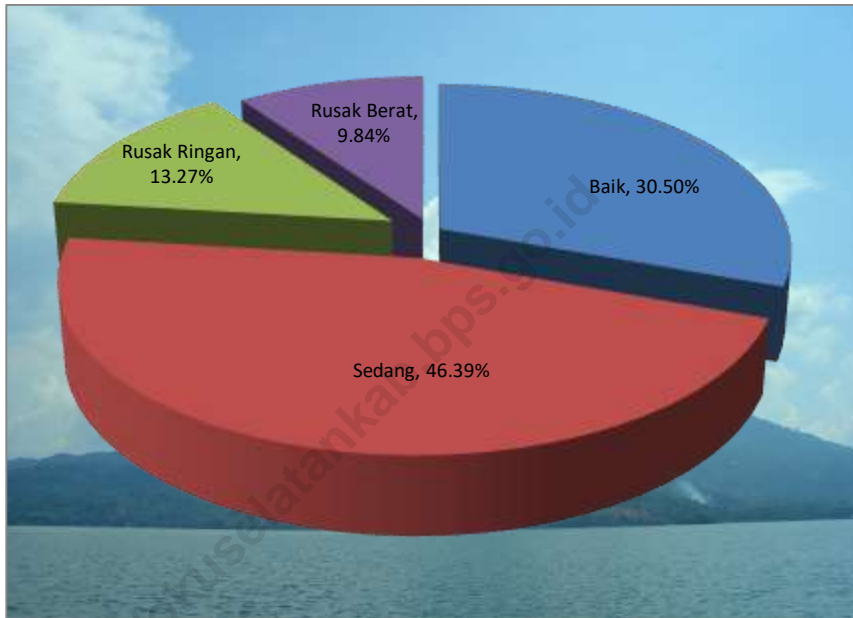
Untuk fasilitas penunjang komunikasi telepon seluler, pada tahun 2018 telah ada 86 unit pemancar telepon seluler, meningkat dibandingkan tahun 2017 sejumlah 71 unit.

*letters. Meanwhile the number of post package delivery was the amount of 170,003 post packages.*

*For cellular phone facilities, in 2018 there have been 86 units of base transmittion services, increased from 2017 by 71 units.*

<https://lokuselatankab.bps.go.id>

**Gambar 10. Persentase Panjang Jalan Menurut Kondisi Jalan di Kabupaten Ogan Komering Ulu Selatan, 2018**  
**Picture Percentage of Length of Roads by Road Condition in Ogan Komering Ulu Selatan Regency, 2018**



10.1 TRANSPORTASI/*TRANSPORTATION*

**Tabel 10.1.1 Panjang Jalan Menurut Kecamatan dan Pemerintahan yang Berwenang Mengelolanya di Kabupaten Ogan Komering Ulu Selatan (km), 2018**  
***Length of Roads by Sub District and Level of Government Authority in Ogan Komering Ulu Selatan Regency (km), 2018***

Kecamatan <i>Sub District</i>	Pemerintahan yang Berwenang Mengelola <i>Level of Government Authority</i>			
	Negara <i>State</i>	Provinsi <i>Province</i>	Kabupaten <i>Regency</i>	Jumlah <i>Total</i>
(1)	(2)	(3)	(4)	(5)
1. Mekakau Ilir	0	0	0,816	0,816
2. Banding Agung	0	0	116,125	116,125
3. Warkuk Ranau Selatan	0	0	31,269	31,269
4. BPR Ranau Tengah	0	0	32,055	32,055
5. Buay Pemaca	0	0	105,258	105,258
6. Simpang	0	0	9,000	9,000
7. Buana Pemaca	0	0	15,063	15,063
8. Muaradua	0	0	55,753	55,753
9. Buay Rawan	0	0	29,252	29,252
10. Buay Sandang Aji	0	0	49,225	49,225
11. Tiga Dihaji	0	0	11,282	11,282
12. Buay Runjung	0	0	67,053	67,053
13. Runjung Agung	0	0	73,000	73,000
14. Kisam Tinggi	0	0	22,700	22,700
15. Muaradua Kisam	0	0	51,766	51,766
16. Kisam Ilir	0	0	0,746	0,746
17. Pulau Beringin	0	0	29,000	29,000
18. Sindang Danau	0	0	6,179	6,179
19. Sungai Are	0	0	2,587	2,587
<b>Ogan Komering Ulu Selatan</b>	<b>0</b>	<b>0</b>	<b>708,129</b>	<b>708,129</b>

Sumber/*Source*: Dinas Pekerjaan Umum dan Penataan Ruang Kabupaten Ogan Komering Ulu Selatan/*Public Work and Spatial Structure Office of Ogan Komering Ulu Selatan Regency*

**Tabel 10.1.2 Panjang Jalan Menurut Jenis Permukaan di Kabupaten Ogan Komering Ulu Selatan (km), 2014-2018**  
**Table Length of Roads by Road Surface in Ogan Komering Ulu Selatan Regency (km), 2014-2018**

Tahun Year	Jenis Permukaan Jalan Type of Road Surface			Jumlah Total
	Aspal Asphalt	Tidak Diaspal Non Asphalt	Lainnya Others	
(1)	(2)	(3)	(4)	(5)
2014	452,029	157,433	93,047	702,509
2015	592,629	110,653	4,847	708,129
2016	592,629	110,653	4,847	708,129
2017	561,363	64,583	82,193	708,129
2018	567,953	64,783	75,393	708,129

Sumber/Source: Dinas Pekerjaan Umum dan Penataan Ruang Kabupaten Ogan Komering Ulu Selatan/*Public Work and Spatial Structure Office of Ogan Komering Ulu Selatan Regency*

**Tabel 10.1.3 Panjang Jalan Menurut Kondisi Jalan di Kabupaten Ogan Komering Ulu Selatan (km), 2014-2018**  
**Table Length of Roads by Road Condition in Ogan Komering Ulu Selatan Regency (km), 2014-2018**

Tahun Year	Kondisi Jalan Road Condition				Jumlah Total
	Baik Good	Sedang Medium	Rusak Damaged	Rusak Berat Heavy Damage	
(1)	(2)	(3)	(4)	(5)	(6)
2014	361,670	131,069	92,809	116,960	702,509
2015	205,210	301,660	101,970	99,289	708,129
2016	205,210	301,660	101,970	99,289	708,129
2017	195,363	345,313	95,943	71,510	708,129
2018	215,959	328,520	93,940	69,710	708,129

Sumber/Source: Dinas Pekerjaan Umum dan Penataan Ruang Kabupaten Ogan Komering Ulu Selatan/Public Work and Spatial Structure Office of Ogan Komering Ulu Selatan Regency

**Tabel 10.1.4 Jumlah Kendaraan Bermotor Menurut Jenis Kendaraan di Kabupaten Ogan Komering Ulu Selatan, 2015-2018**  
**Table Number of Vehicles by Type of Vehicles in Ogan Komering Ulu Selatan Regency, 2015-2018**

	<b>Nama Kendaraan Type of Vehicles</b>	<b>2015</b>	<b>2016</b>	<b>2017</b>	<b>2018</b>
	(1)	(2)	(3)	(4)	(5)
1.	Bus/Buses	117	124	100	153
2.	Truk/Trucks	81	143	58	47
3.	Truk Ringan/Light Trucks	117	99	95	101
4.	Pick Up	402	309	333	317

Sumber/Source: Dinas Perhubungan Kabupaten Ogan Komering Ulu Selatan/Transportation Office of Ogan Komering Ulu Selatan Regency

**10.2 POS DAN TELEKOMUNIKASI/POST AND TELECOMMUNICATION**

**Tabel 10.2.1 Jumlah Kantor Pos Pembantu Menurut Kecamatan di Kabupaten Ogan Komering Ulu Selatan, 2016-2018**  
**Table Number of Post Office Sub-Unit by Sub District in Ogan Komering Ulu Selatan Regency, 2016-2018**

Kecamatan Sub District	2016	2017	2018
(1)	(2)	(3)	(5)
1. Mekakau Ilir	0	0	0
2. Banding Agung	0	0	0
3. Warkuk Ranau Selatan	0	0	0
4. BPR Ranau Tengah	1	1	1
5. Buay Pemaca	0	0	0
6. Simpang	1	1	1
7. Buana Pemaca	0	0	0
8. Muaradua	1	1	1
9. Buay Rawan	0	0	0
10. Buay Sandang Aji	0	0	0
11. Tiga Dihaji	0	0	0
12. Buay Runjung	0	0	0
13. Runjung Agung	0	0	0
14. Kisam Tinggi	0	0	0
15. Muaradua Kisam	1	1	1
16. Kisam Ilir	0	0	0
17. Pulau Beringin	1	1	1
18. Sindang Danau	0	0	0
19. Sungai Are	0	0	0
<b>Ogan Komering Ulu Selatan</b>	<b>5</b>	<b>5</b>	<b>5</b>

Sumber/Source: Kantor Pos Baturaja/Post Office of Baturaja



**Tabel 10.2.2 Jumlah Surat Terdaftar yang Dikirim dan Diterima Menurut Bulan di Kabupaten Ogan Komering Ulu Selatan, 2017 dan 2018**  
**Number of Registered Sent and Accepted Letters by Month in Ogan Komering Ulu Selatan Regency, 2017 and 2018**

Bulan/Month	Surat Dikirim Sent Letters		Surat Diterima Accepted Letters	
	2017	2018	2017	2018
(1)	(2)	(3)	(4)	(5)
Januari/January	612	16 103	3 223	32 720
Februari/February	605	8 542	3 944	27 702
Maret/March	901	10 161	1 886	25 457
April/April	732	10 111	3 503	21 550
Mei/May	654	9 841	3 173	22 479
Juni/June	734	11 744	3 539	15 779
Juli/July	505	17 651	2 500	23 784
Agustus/August	833	14 321	3 395	20 350
September/September	790	14 123	2 472	19 904
Oktober/October	710	7 814	3 101	33 182
November/November	459	6 411	2 671	20 435
Desember/December	393	9 981	2 973	19 057
<b>Jumlah/Total</b>	<b>7 928</b>	<b>136 803</b>	<b>36 380</b>	<b>282 399</b>

Sumber/Source: Kantor Pos Baturaja/Past Office of Baturaja

**Tabel 10.2.3 Jumlah Paket Pos yang Dikirim dan Diterima Menurut Bulan di Kabupaten Ogan Komering Ulu Selatan, 2017 dan 2018**  
**Table Number of Sent and Accepted Post Package by Month in Ogan Komering Ulu Selatan Regency, 2017 and 2018**

Bulan/Month	Paket Dikirim Sent Packages		Paket Diterima Accepted Packages	
	2017	2018	2017	2018
(1)	(2)	(3)	(4)	(5)
Januari/January	57	1 033	365	16 320
Februari/February	55	2 034	417	13 851
Maret/March	63	4 642	579	12 728
April/April	65	5 613	600	10 775
Mei/May	51	3 121	671	11 239
Juni/June	93	2 133	1 065	7 889
Juli/July	46	2 571	1 130	11 892
Agustus/August	50	1 571	976	10 175
September/September	38	1 457	851	9 952
Oktober/October	29	1 475	774	16 591
November/November	31	1 654	918	10 217
Desember/December	29	1 542	868	9 528
<b>Jumlah/Total</b>	<b>607</b>	<b>28 846</b>	<b>9 214</b>	<b>141 157</b>

Sumber/Source: Kantor Pos Baturaja/Post Office of Baturaja

**Tabel 10.2.4 Jumlah Pemancar Telepon Seluler Menurut Kecamatan dan Operator di Kabupaten Ogan Komering Ulu Selatan, 2018**  
**Number of Base Transmission Services (BTS) by Sub District and Operator in Ogan Komering Ulu Selatan Regency, 2018**

Kecamatan Sub District	Jenis Operator/Kind of Operator				Jumlah Total
	Telkomsel	Indosat	XL Axiata	Lainnya Others	
(1)	(2)	(3)	(4)	(5)	(6)
1. Mekakau Ilir	1	0	0	3	4
2. Banding Agung	2	0	0	3	5
3. Warkuk Ranau Selatan	0	0	0	4	4
4. BPR Ranau Tengah	1	1	0	3	5
5. Buay Pemaca	1	1	1	1	4
6. Simpang	1	1	0	1	3
7. Buana Pemaca	1	0	0	1	2
8. Muaradua	1	1	0	11	13
9. Buay Rawan	1	1	1	1	4
10. Buay Sandang Aji	2	0	0	8	10
11. Tiga Dihaji	0	0	0	1	1
12. Buay Runjung	1	0	0	2	3
13. Runjung Agung	1	0	0	2	3
14. Kisam Tinggi	1	1	0	3	4
15. Muaradua Kisam	1	1	0	4	6
16. Kisam Ilir	1	0	0	3	5
17. Pulau Beringin	2	0	0	5	7
18. Sindang Danau	0	0	0	2	2
19. Sungai Are	0	0	0	1	1
<b>Ogan Komering Ulu Selatan</b>	<b>18</b>	<b>7</b>	<b>2</b>	<b>59</b>	<b>86</b>

Sumber/Source: Dinas Komunikasi dan Informatika Kabupaten Ogan Komering Ulu Selatan/Communication and Information Office of Ogan Komering Ulu Selatan Regency

# 11

**PENGELUARAN PENDUDUK DAN  
KONSUMSI MAKANAN**

***POPULATION EXPENDITURE  
AND FOOD CONSUMPTION***

<https://lokuselatanlab.com.id>



**PENJELASAN TEKNIS**

1. **Pengeluaran rata-rata per kapita** adalah biaya yang dikeluarkan untuk konsumsi semua anggota rumah tangga selama sebulan baik yang berasal dari pembelian, pemberian maupun produksi sendiri dibagi dengan banyaknya anggota rumah tangga dalam rumah tangga tersebut.

**TECHNICAL NOTES**

1. ***Per capita Average Expenditure** is the cost spent for all household member consumption during the month, whether from purchasing, giving or own production, divided by the number of household members in the household.*

<https://lokuselatankab.bps.go.id>

**ULASAN**

**DESCRIPTION**

Perkembangan kesejahteraan penduduk dapat kita amati berdasarkan perubahan persentase pengeluaran penduduk yang dialokasikan untuk konsumsi kelompok barang non-makanan. Semakin tinggi persentase pengeluaran untuk konsumsi barang non-makanan mengindikasikan adanya perbaikan tingkat kesejahteraan masyarakat daerah tersebut.

*The developments of population welfare can be observed based on the changes of population expenditure percentage allocated for non-foods consumption. The higher the expenditure percentage allocated for non-foods consumption indicates an improvement of social welfare level in population.*

Pengeluaran dan konsumsi rata-rata per kapita sebulan penduduk Kabupaten Ogan Komering Ulu Selatan selama tahun 2018 adalah 744.152 rupiah. Dari total pengeluaran perkapita sebulan penduduk Kabupaten Ogan Komering Ulu Selatan, sebanyak 41,29 persen atau 307.296 rupiah diantaranya digunakan untuk konsumsi kelompok barang non-makanan. Sementara 58,71 persen atau 436.856 rupiah digunakan untuk konsumsi kelompok barang makanan.

*Average expenditure and consumption per capita monthly of population in Ogan Komering Ulu Selatan Regency during the year 2018 reached 744,152 rupiahs. From total expenditure per capita monthly of population in Ogan Komering Ulu Selatan Regency, 41.29 percent or 307,296 rupiahs were spent for non-foods consumption. While the rest 58.71 percent or 436,856 rupiahs were spent for foods consumption.*

Jika dibandingkan dengan tahun 2017, pola pengeluaran dan konsumsi rata-rata perkapita sebulan penduduk Kabupaten Ogan Komering Ulu Selatan tahun 2018 tidak mengalami perubahan proporsi untuk konsumsi kelompok barang makanan dan non-makanan. Namun, terdapat sedikit penurunan persentase pengeluaran dan konsumsi

*Compare to 2017, the pattern of population expenditure and consumption per capita monthly in Ogan Komering Ulu Selatan Regency at year 2018 was not change in proportion of food and non-foods consumption. But there was quite decreasing number of percentage of population expenditure and consumption per capita monthly*

## PENGELUARAN PENDUDUK DAN KONSUMSI MAKANAN

rata-rata perkapita sebulan penduduk untuk kelompok barang non makanan dari 42,06 persen pada tahun 2017 menjadi 41,29 persen pada tahun 2018.

Menurut golongan pengeluaran per kapita sebulan, pengelompokan terbesar penduduk berada di golongan pengeluaran 300.000-499.999 rupiah dan 500.000-749.000 rupiah, yaitu masing-masing sebanyak 27,82 persen dan 26,95 persen dari total penduduk di Kabupaten Ogan Komering Ulu Selatan.

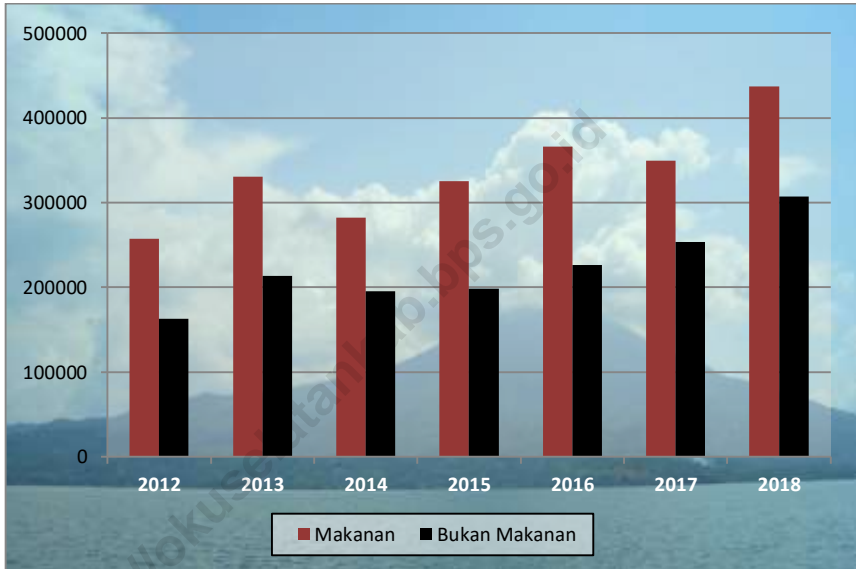
*allocated for non-foods consumption from 42.06 percent in 2017 to 41,29 percent in 2018.*

*According to the class of monthly expenditure per capita, the biggest groups of population expenditure were between range 300,000 to 499,999 rupiahs and 500,000 to 749,000 rupiahs which were each 27.82 percent and 26.95 percent of total population in Ogan Komering Ulu Selatan Regency.*

<https://lokuselatankab.bps.go.id>



**Gambar 11. Rata-Rata Pengeluaran Per Kapita Sebulan Kelompok Makanan dan Non Makanan di Kabupaten Ogan Komering Ulu Selatan, 2012-2018**  
*Average Monthly Expenditure Per Capita of Food and Non Food Commodity Groups of Ogan Komering Ulu Selatan Regency, 2012-2018*



**Tabel 11.1** **Persentase Penduduk Menurut Golongan Pengeluaran Per Kapita Sebulan di Kabupaten Ogan Komering Ulu Selatan, 2018**  
*Percentage of Population by Class of Monthly Expenditure Per Capita in Ogan Komering Ulu Selatan Regency, 2018*

<b>Golongan Pengeluaran (rupiah)</b> <i>Expenditure Class (rupiahs)</i>	<b>Persentase Penduduk</b> <i>Percentage of Population</i>
(1)	(2)
< 150 000	0,00
150 000 – 199 999	0,19
200 000 – 299 999	8,26
300 000 – 499 999	27,82
500 000 – 749 999	26,95
750 000 – 999 999	13,63
1 000 000 – 1 499 999	16,52
1 500 000+	6,63
<b>Jumlah/Total</b>	<b>100,00</b>

Sumber/Source: Survei Sosial Ekonomi Nasional, Maret/National Socioeconomic Survey, March

**Tabel 11.2 Rata-Rata Pengeluaran per Kapita Sebulan Menurut Kelompok Komoditas dan Golongan Pengeluaran per Kapita Sebulan di Kabupaten Ogan Komering Ulu Selatan, 2018**  
**Monthly Average Expenditure per Capita by Commodity Group and Class of Monthly Expenditure per Capita in Ogan Komering Ulu Selatan Regency, 2018**

Kelompok Komoditas <i>Food Commodity Groups</i>	< 150 000	150 000	200 000	300 000	500 000
		–	–	–	–
		199 999	299 999	499 999	749 999
(1)	(2)	(3)	(3)	(4)	(5)
<b>Makanan/Food</b>					
Padi-Padian/ <i>Cereals</i>	0	61 714	60 463	80 069	73 399
Umbi-Umbian/ <i>Tubers</i>	0	0	682	1 988	3 124
Ikan/ Udang/ Cumi/ Kerang <i>Fish/ Shrimp/ Squid/ Shell</i>	0	4 286	11 483	19 811	32 904
Daging/ <i>Meat</i>	0	0	1 060	3 158	10 487
Telur dan Susu/ <i>Eggs and Milk</i>	0	5 143	5 146	10 849	19 035
Sayur-Sayuran/ <i>Vegetables</i>	0	23 143	27 019	34 037	46 105
Kacang-Kacangan/ <i>Legumes</i>	0	5 143	2 933	5 268	9 238
Buah-Buahan/ <i>Fruits</i>	0	0	7 194	6 971	15 810
Minyak dan Kelapa/ <i>Oil and Coconuts</i>	0	5 143	5 249	4 857	10 480
Bahan Minuman/ <i>Beverage Stuffs</i>	0	20 571	13 987	17 756	23 025
Bumbu-Bumbuan/ <i>Spices</i>	0	2 743	6 473	7 615	11 534
Bahan Makanan Lainnya <i>Other Food Ingredients</i>	0	0	2 415	4 632	6 734
Makanan dan Minuman Jadi <i>Prepared Food and Beverages</i>	0	13 286	18 358	32 558	64 838
Rokok dan Tembakau/ <i>Cigarettes and Tobacco</i>	0	6 686	27 834	48 549	54 058
<b>Jumlah Makanan/Total Food</b>	<b>0</b>	<b>147 857</b>	<b>190 294</b>	<b>278 119</b>	<b>380 770</b>
<b>Bukan Makanan/Non-Food</b>					
Perumahan dan Fasilitas Rumah Tangga <i>Housing and Household Facility</i>	0	16 633	56 201	74 539	128 248
Aneka Barang dan Jasa/ <i>Goods and Services</i>	0	14 483	16 149	26 898	49 648
Pakaian, Alas Kaki, dan Tutup Kepala <i>Clothing, Footwear and Headgear</i>	0	5 017	6 653	8 850	18 489
Barang Tahan Lama/ <i>Durable Goods</i>	0	400	1 180	3 815	11 758
Pajak, Pungutan, dan Asuransi <i>Taxes and Insurances</i>	0	1 967	4 139	4 878	10 017
Keperluan Pesta dan Upacara/Kenduri <i>Parties and Ceremonies</i>	0	0	327	1 739	4 388
<b>Jumlah Bukan Makanan/Total Non-Food</b>	<b>0</b>	<b>38 500</b>	<b>84 648</b>	<b>120 719</b>	<b>222 547</b>
<b>Jumlah/Total</b>	<b>0</b>	<b>186 357</b>	<b>274 942</b>	<b>398 838</b>	<b>603 318</b>

PENGELUARAN PENDUDUK DAN KONSUMSI MAKANAN

Lanjutan Tabel/*Continued Tabel* 11.2

Kelompok Komoditas <i>Food Commodity Groups</i>	750 000	1 000 000	>= 1 500 000	Jumlah <i>Total</i>
	-	-		
	999 999	1 499 999		
(1)	(36)	(7)	(8)	(9)
<b>Makanan/<i>Food</i></b>				
Padi-Padian/ <i>Cereals</i>	82 396	100 581	99 689	81 624
Umbi-Umbian/ <i>Tubers</i>	5 209	6 090	4 740	3 481
Ikan/Udang/Cumi/Kerang <i>Fish/Shrimp/Squid/Shell</i>	40 457	62 265	72 596	35 949
Daging/ <i>Meat</i>	18 825	28 715	39 831	13 743
Telur dan Susu/ <i>Eggs and Milk</i>	32 475	41 869	97 607	26 399
Sayur-Sayuran/ <i>Vegetables</i>	58 161	67 491	80 619	48 592
Kacang-Kacangan/ <i>Legumes</i>	11 499	15 021	13 735	9 167
Buah-Buahan/ <i>Fruits</i>	30 710	39 174	46 699	20 548
Minyak dan Kelapa/ <i>Oil and Coconuts</i>	14 740	17 723	19 247	10 832
Bahan Minuman/ <i>Beverage Stuffs</i>	27 030	36 031	33 115	24 171
Bumbu-Bumbuan/ <i>Spices</i>	12 938	18 166	16 208	11 606
Bahan Makanan Lainnya <i>Other Food Ingredients</i>	12 132	15 818	12 187	8 378
Makanan dan Minuman Jadi <i>Prepared Food and Beverages</i>	98 150	127 804	148 641	72 419
Rokok dan Tembakau/ <i>Cigarettes and Tobacco</i>	84 347	124 960	111 977	69 949
<b>Jumlah Makanan/<i>Total Food</i></b>	<b>529 069</b>	<b>701 707</b>	<b>796 892</b>	<b>436 856</b>
<b>Bukan Makanan/<i>Non-Food</i></b>				
Perumahan dan Fasilitas Rumah Tangga <i>Housing and Household Facility</i>	195 402	273 140	475 075	163 229
Aneka Barang dan Jasa/ <i>Goods and Services</i>	68 929	124 970	252 280	68 993
Pakaian, Alas Kaki, dan Tutup Kepala <i>Clothing, Footwear and Headgear</i>	24 828	34 549	91 116	23 137
Barang Tahan Lama/ <i>Durable Goods</i>	23 662	19 195	120 252	18 699
Pajak, Pungutan, dan Asuransi <i>Taxes and Insurances</i>	15 783	21 021	59 056	13 942
Keperluan Pesta dan Upacara/Kenduri <i>Parties and Ceremonies</i>	7 897	6 642	232 626	19 295
<b>Jumlah Bukan Makanan/<i>Total Non-Food</i></b>	<b>336 501</b>	<b>479 516</b>	<b>1 230 405</b>	<b>307 296</b>
<b>Jumlah/<i>Total</i></b>	<b>865 570</b>	<b>1 181 223</b>	<b>2 027 297</b>	<b>744 152</b>

Sumber/*Source*: Survei Sosial Ekonomi Nasional, Maret/*National Socioeconomic Survey, March*

**Tabel 11.3 Rata-Rata Pengeluaran dan Persentase Rata-Rata Pengeluaran Per Kapita Sebulan Menurut Kelompok Makanan di Kabupaten Ogan Komering Ulu Selatan, 2018**  
**Monthly Average Expenditure and Percentage of Average Monthly Expenditure Per Capita by Food Commodity Groups in Ogan Komering Ulu Selatan Regency, 2018**

Kelompok Makanan <i>Food Commodity Groups</i>	Rata-Rata Pengeluaran <i>Average Expenditure</i> (rupiah)	Persentase Rata-Rata Pengeluaran <i>Percentage of Average</i> <i>Expenditure</i>
(1)	(2)	(3)
Padi-Padian/ <i>Cereals</i>	81 624	10,97
Umbi-Umbian/ <i>Tubers</i>	3 481	0,47
Ikan/Udang/Cumi/Kerang/ <i>Fish/Shrimp/Squid/Shell</i>	35 949	4,83
Daging/ <i>Meat</i>	13 743	1,85
Telur dan Susu/ <i>Eggs and Milk</i>	26 398	3,55
Sayur-Sayuran/ <i>Vegetables</i>	48 592	6,53
Kacang-Kacangan/ <i>Legumes</i>	9 167	1,23
Buah-Buahan/ <i>Fruits</i>	20 548	2,76
Minyak dan Kelapa/ <i>Oil and Coconuts</i>	10 832	1,45
Bahan Minuman/ <i>Beverage Stuffs</i>	24 171	3,25
Bumbu-Bumbuan/ <i>Spices</i>	11 606	1,56
Bahan Makanan Lainnya <i>Other Food Ingredients</i>	8 377	1,13
Makanan dan Minuman Jadi <i>Prepared Food and Beverages</i>	72 419	9,73
Rokok dan Tembakau <i>Cigarettes and Tobacco</i>	69 949	9,40
<b>Jumlah/Total</b>	<b>436 856</b>	<b>58,71</b>

Sumber/Source: Survei Sosial Ekonomi Nasional, Maret/National Socioeconomic Survey, March

**Tabel 11.4 Rata-Rata Pengeluaran dan Persentase Rata-Rata Pengeluaran Per Kapita Sebulan Menurut Kelompok Bukan Makanan di Kabupaten Ogan Komering Ulu Selatan, 2018**  
***Monthly Average Expenditure and Percentage of Average Monthly Expenditure Per Capita by Non-Food Commodity Groups in Ogan Komering Ulu Selatan Regency, 2018***

<b>Kelompok Bukan Makanan</b> <b><i>Non-Food Commodity Groups</i></b>	<b>Rata-Rata Pengeluaran</b> <b><i>Average Expenditure</i></b> <b>(rupiah)</b>	<b>Persentase Rata-Rata</b> <b>Pengeluaran</b> <b><i>Percentage of Average</i></b> <b><i>Expenditure</i></b>
(1)	(2)	(3)
Perumahan dan Fasilitas Rumah Tangga <i>Housing and Household Facility</i>	163 229	21,94
Aneka Barang dan Jasa <i>Goods and Services</i>	68 994	9,27
Pakaian, Alas Kaki, dan Tutup Kepala <i>Clothing, Footwear and Headgear</i>	23 137	3,11
Barang Tahan Lama <i>Durable Goods</i>	18 699	2,51
Pajak, Pungutan, dan Asuransi <i>Taxes and Insurances</i>	13 942	1,87
Keperluan Pesta dan Upacara/Kenduri <i>Parties and Ceremonies</i>	19 295	2,59
<b>Jumlah/Total</b>	<b>307 296</b>	<b>41,29</b>

Sumber/Source: Survei Sosial Ekonomi Nasional, Maret/National Socioeconomic Survey, March



# 12

**PERBANDINGAN ANTAR  
KABUPATEN/KOTA  
*REGENCY/MUNICIPAL*  
*COMPARISON***

<https://lokuselata.kab.go.id>





## PENJELASAN TEKNIS

1. **Penduduk Indonesia** adalah semua orang yang berdomisili di wilayah teritorial Indonesia selama 6 bulan atau lebih dan atau mereka yang berdomisili kurang dari 6 bulan tetapi bertujuan menetap.
2. **Laju pertumbuhan Produk Domestik Regional Bruto** diperoleh dari perhitungan PDRB atas dasar harga konstan. Diperoleh dengan cara mengurangi nilai PDRB pada tahun ke-n terhadap nilai pada tahun ke n-1 (tahun sebelumnya), dibagi dengan nilai pada tahun ke n-1, dikalikan dengan 100 persen. Laju pertumbuhan menunjukkan perkembangan agregat pendapatan dari satu waktu tertentu terhadap waktu sebelumnya.
3. **Penduduk miskin** adalah penduduk yang memiliki rata-rata pengeluaran per kapita per bulan di bawah Garis Kemiskinan.
4. **Indeks Pembangunan Manusia (IPM)** menjelaskan bagaimana penduduk dapat mengakses hasil pembangunan dalam memperoleh pendapatan, kesehatan, pendidikan dan sebagainya. IPM diperkenalkan

## TECHNICAL NOTES

1. ***The population of Indonesia** is all residents of the entire territory of Indonesia who have stayed for six months or longer, and those who intended to stay more than six months even though their length of stay is less than six months.*
2. ***Growth rate of Gross Regional Domestic Product** is derived from GRDP at constant market prices. It is obtained by subtracting the value of GRDP year n with the value of GRDP year n-1, divided by the value of GRDP year n-1 then multiplied by 100 percent. The growth rate of GRDP explains the income growth during the given period.*
3. *A person whose expenditure per capita per month is below the poverty line is considered to be **poor**.*
4. ***The Human Development Index (HDI)** explains how people can access development results in obtaining income, health, education and so forth. HDI was introduced by United Nations Development*

## REGENCY/MUNICIPAL COMPARISON

oleh UNDP pada tahun 1990 dan dipublikasikan secara berkala dalam laporan tahunan Human Development Report (HDR). IPM dibentuk oleh 3 (tiga) dimensi dasar: Umur panjang dan hidup sehat; pengetahuan; dan standar hidup layak.

*Programme (UNDP) in 1990 and published periodically in the annual report of the Human Development Report. HDI was formed by three basic dimensions: a long and healthy life; knowledge; and a decent standard of living.*

<https://lokuselatankab.bps.go.id>

**ULASAN****DESCRIPTION****Kependudukan**

Jumlah penduduk semakin bertambah dari tahun ke tahun. Untuk wilayah Provinsi Sumatera Selatan pada tahun 2018, Kota Palembang merupakan kabupaten/kota dengan jumlah penduduk terbesar yaitu 1.643.488 jiwa atau naik sebesar 1,26 persen dibanding tahun 2017 yang sebesar 1.623.099 jiwa. Kota Pagar Alam merupakan kabupaten/kota dengan jumlah penduduk terkecil yaitu 137.909 jiwa pada tahun 2018, sedangkan pada tahun 2017 sebanyak 136.605 jiwa.

Kabupaten Ogan Komering Ulu Selatan berada pada level menengah dengan jumlah penduduk 357.105 jiwa pada tahun 2018. Dibandingkan jumlah penduduk tahun 2017 sebesar 352.926 jiwa, terjadi peningkatan jumlah penduduk sekitar 1,18 persen.

**Perekonomian**

Kondisi perekonomian suatu daerah dapat dilihat dari beberapa indikator diantaranya adalah laju pertumbuhan PDRB, pendapatan per kapita, dan laju inflasi. PDRB sering dipakai sebagai indikator kemakmuran suatu daerah. Secara umum, laju pertumbuhan ekonomi (PDRB atas dasar harga

**Population**

*The population is increasing from year to year. For the region of Sumatera Selatan Province in 2018, Palembang Municipality has the biggest population with 1,643,488 people or increased by 1.26 percent compared to 2017 which amounted of 1,623,099 people. Pagar Alam Municipality has the smallest population by 137,909 people in 2018, whereas in 2017 has 135,605 people.*

*Ogan Komering Ulu Selatan Regency was in middle level by population 357,105 people in 2018. Compare to population in 2017 by 352,926 people, there was increasing of population about 1.18 percent.*

**Economy**

*The economic condition of a region can be seen from several indicators such as GDP growth rate, income per capita and inflation rates. GDP is often used as an indicator of the prosperity of a region. Basically, the rate of economic growth (GDP at 2010 constant prices) regencies/municipals in Sumatera*

konstan 2010) kabupaten/kota di Provinsi Sumatera Selatan tahun 2018 menunjukkan peningkatan dibanding tahun 2017. Kabupaten Ogan Komering Ulu Selatan mencatat laju pertumbuhan ekonominya pada tahun 2018 sebesar 5,16 persen, meningkat dari tahun 2017 yaitu 4,51 persen.

Berdasarkan urutannya, laju pertumbuhan ekonomi kabupaten/kota di Provinsi Sumatera Selatan tahun 2018, Kabupaten Muara Enim berada pada urutan teratas dengan nilai 8,65 persen, diikuti Kota Palembang dan Kabupaten PALI dengan laju pertumbuhan masing-masing 6,69 persen dan 6,43 persen. Laju pertumbuhan ekonomi terkecil adalah Kabupaten Musi Banyuasin sebesar 3,23 persen.

### **Kemiskinan dan Pembangunan Manusia**

Aspek lain yang digunakan untuk perbandingan regional adalah tingkat kemiskinan dan pembangunan manusia, karena kedua aspek ini sering digunakan sebagai alat ukur keberhasilan pembangunan di berbagai sektor. Ukuran kemiskinan yang digunakan adalah jumlah penduduk miskin yang diperoleh dari data hasil Survei Sosial Ekonomi Nasional (Susenas).

Dibandingkan dengan kabupaten/

*Selatan Province year 2018 showed an increase compare to the year 2017. Ogan Komering Ulu Selatan Regency recorded the rate of economic growth in 2018 amounted to 5.16 percent, increased from the year 2017 by 4.51 percent.*

*Based on the sequence, the rate of economic growth in regencies/municipals in Sumatra Selatan Province, Muara Enim Regency has the highest rate with a value of 8.65 percent, followed by Palembang Municipality and PALI Regency with each growth rate of 6.69 percent and 6.43 percent. The lowest rate of economic growth was Musi Banyuasin Regency by 3.23 percent.*

### **Poverty and Human Development**

*Another aspect that is used for regional comparison is the level of poverty and human development, because these two aspects are often used as a means of measuring the success of development in various sectors. Poverty measure used is the number of poor people who obtained the data from the National Socio Economic Survey (SUSENAS). Compared with the other regencies/cities in*

kota lainnya di Provinsi Sumatera Selatan, Kota Palembang memiliki jumlah penduduk miskin terbesar yaitu 179,32 ribu jiwa pada tahun 2018 atau turun sekitar 2,76 persen dibanding tahun 2017 yang mencapai 184,41 ribu jiwa. Hal ini berbanding terbalik dengan Kota Pagar Alam yang memiliki jumlah penduduk miskin terkecil yaitu 12,07 ribu jiwa pada tahun 2018. Kabupaten Ogan Komering Ulu Selatan sendiri memiliki jumlah penduduk miskin sebanyak 37,87 ribu jiwa pada tahun 2018, berkurang 760 jiwa dibandingkan tahun 2017.

Kemajuan pembangunan manusia diukur berdasarkan Indeks Pembangunan Manusia (IPM). Pada tahun 2018, IPM Kabupaten Ogan Komering Ulu Selatan adalah 64,84. Angka ini sedikit lebih rendah dibandingkan angka IPM Provinsi Sumatera Selatan yang mencapai 69,39.

*Sumatera Selatan Province, Palembang Municipality has the largest number of poor people by 179.32 thousand people in 2018 or decreased about 2.76 percent compared to 2017 which reach 184.41 thousand people. It has reverse comparison to Pagar Alam Municipality with the lowest number of poor people by 12.07 thousand in 2018. Ogan Komering Ulu Selatan Regency itself has population of 37.87 thousand poor people, decreased 760 people compared to year 2017.*

*The progress of human development measured by the Human Development Index (HDI). In the year 2018, HDI of Ogan Komering Ulu Selatan Regency is 64.84. This number is a bit lower compare to HDI of Sumatera Selatan Province which is 69.39.*

**Gambar 12. Jumlah Penduduk Menurut Kabupaten/Kota di Provinsi Sumatera Selatan, 2018**  
**Picture Population by Regency/Municipality in Sumatera Selatan Province, 2018**



**Tabel 12.1** Perkiraan Penduduk Pertengahan Tahun Menurut Kabupaten/Kota di Provinsi Sumatera Selatan (orang), 2014-2018  
**Table** *Mid-Year Population Estimates by Regency/Municipality in Sumatera Selatan Province (people), 2014-2018*

Kabupaten/Kota Regency/Municipality	2014	2015	2016	2017	2018
(1)	(2)	(3)	(4)	(5)	(6)
1. Ogan Komering Ulu	344 932	349 787	354 488	359 092	363 617
2. Ogan Komering Ilir	776 263	787 513	798 482	809 203	819 570
3. Muara Enim	590 975	600 398	609 607	618 762	627 818
4. Lahat	389 034	393 235	397 424	401 494	405 524
5. Musi Rawas	378 987	384 333	389 239	394 384	399 075
6. Musi Banyuasin	602 027	611 506	620 738	629 791	638 625
7. Banyuasin	799 998	811 501	822 575	833 625	844 175
8. Ogan Komering Ulu Selatan	339 424	344 074	348 574	352 926	357 105
9. Ogan Komering Ulu Timur	642 206	649 394	656 568	663 481	670 272
10. Ogan Ilir	403 828	409 171	414 504	419 773	425 032
11. Empat Lawang	234 880	238 118	241 336	244 312	247 285
12. Penukal Abab Lematang Ilir	176 936	179 529	182 219	184 671	187 281
13. Musi Rawas Utara	180 266	182 828	185 315	187 635	189 895
14. Palembang	1 558 494	1 580 517	1 602 071	1 623 099	1 643 488
15. Prabumulih	174 477	177 078	179 563	182 128	184 425
16. Pagar Alam	132 498	133 862	135 328	136 605	137 909
17. Lubuk Linggau	216 270	219 471	222 870	226 002	229 224
<b>Sumatera Selatan</b>	<b>7 941 495</b>	<b>8 052 315</b>	<b>8 160 901</b>	<b>8 266 983</b>	<b>8 370 320</b>

Sumber/Source: Proyeksi Penduduk Kabupaten/Kota Provinsi Sumatera Selatan 2010-2020/Regency/Municipal Population Projection of Sumatera Selatan Province 2010-2020



**Tabel 12.2** Laju Pertumbuhan Produk Domestik Regional Bruto Atas Dasar Harga Konstan 2010 Menurut Kabupaten/Kota di Provinsi Sumatera Selatan (persen), 2014-2018  
**Table** **Growth Rate of Gross Regional Domestic Product at 2010 Constant Market Prices by Regency/Municipality in Sumatera Selatan Province (percent), 2014-2018**

Kabupaten/Kota Regency/Municipality	2014	2015	2016	2017 <sup>x</sup>	2018 <sup>xx</sup>
(1)	(2)	(3)	(4)	(5)	(6)
1. Ogan Komering Ulu	3,67	3,05	3,96	4,06	5,00
2. Ogan Komering Ilir	5,07	4,81	4,47	5,11	5,01
3. Muara Enim	3,14	7,62	6,78	7,16	8,65
4. Lahat	3,84	2,14	2,34	4,44	4,07
5. Musi Rawas	7,37	5,13	5,25	5,03	5,81
6. Musi Banyuasin	4,67	2,29	2,17	3,02	3,23
7. Banyuasin	5,14	5,56	5,89	5,04	5,14
8. Ogan Komering Ulu Selatan	5,51	4,54	5,19	4,51	5,16
9. Ogan Komering Ulu Timur	5,20	6,05	6,17	2,66	3,27
10. Ogan Ilir	6,66	4,43	5,13	5,14	5,26
11. Empat Lawang	4,23	4,50	4,54	3,71	4,28
12. Penukal Abab Lematang Ilir	-0,01	4,44	5,19	5,97	6,43
13. Musi Rawas Utara	9,92	3,34	2,70	4,65	4,22
14. Palembang	5,25	5,45	5,74	6,21	6,69
15. Prabumulih	11,51	4,84	6,62	5,26	5,82
16. Pagar Alam	4,57	4,33	4,41	4,81	4,31
17. Lubuk Linggau	6,30	6,00	6,33	6,31	6,01
<b>Sumatera Selatan</b>	<b>4,79</b>	<b>4,42</b>	<b>5,04</b>	<b>5,51</b>	<b>6,04</b>

Catatan/Notes: <sup>x</sup>Angka Sementara/Preliminary Figures

<sup>xx</sup>Angka Sangat Sementara/Very Preliminary Figures

Sumber/Source: Diolah dari Hasil Sensus, Survei, dan Berbagai Sumber Lainnya/Processed from Census, Survey and Other Sources

**Tabel 12.3 Indeks Kemahalan Konstruksi Menurut Kabupaten/Kota di Provinsi Sumatera Selatan, 2015-2018**  
**Table Construction Cost Index by Regency/Municipality in Sumatera Selatan Province, 2015-2018**

Kabupaten/Kota Regency/Municipality		2015	2016	2017	2018
(1)		(3)	(4)	(5)	(6)
1.	Ogan Komering Ulu	98,29	97,06	94,14	91.74
2.	Ogan Komering Ilir	88,21	91,49	92,74	95.83
3.	Muara Enim	98,47	95,34	94,88	95.78
4.	Lahat	98,35	103,01	94,46	92.29
5.	Musi Rawas	101,88	103,31	102,36	100.5
6.	Musi Banyuasin	99,11	99,8	98,35	100.86
7.	Banyuasin	109,11	102,41	104,72	100.04
8.	Ogan Komering Ulu Selatan	88,09	87,19	95,27	90.16
9.	Ogan Komering Ulu Timur	94,62	101,49	96,59	98.29
10.	Ogan Ilir	99,56	104,95	104,96	99.06
11.	Empat Lawang	98,64	103,68	100,81	92.44
12.	Penukal Abab Lematang Ilir	103,76	103,32	94,49	101.82
13.	Musi Rawas Utara	107,55	102,71	103,61	101.86
14.	Palembang	99,08	99,75	98,3	99.46
15.	Prabumulih	99,09	103,31	97,87	100.45
16.	Pagar Alam	102,32	99,13	100,29	101.61
17.	Lubuk Linggau	102,29	107,6	104,5	98.99
<b>Sumatera Selatan</b>		<b>105,12</b>	<b>106,15</b>	<b>98,64</b>	<b>97,64</b>

Sumber/Source: Diolah dari Hasil Sensus, Survei, dan Berbagai Sumber Lainnya/Processed from Census, Survey and Other Sources

**Tabel 12.4** Jumlah Penduduk Miskin Menurut Kabupaten/Kota di Provinsi Sumatera Selatan (ribu), 2014-2018  
**Table** Number of Poor People by Regency/Municipality in Sumatera Selatan Province (thousands), 2014-2018

Kabupaten/Kota Regency/City	2014	2015	2016	2017	2018
(1)	(2)	(3)	(4)	(5)	(6)
1. Ogan Komering Ulu	41,4	46,04	46,97	46,34	45,71
2. Ogan Komering Ilir	119,2	134,07	127,54	127,06	124,86
3. Muara Enim	106,1	86,95	82,35	81,30	78,58
4. Lahat	70,3	70,67	67,83	67,33	65,31
5. Musi Rawas	97,0	58,01	55,50	55,96	54,75
6. Musi Banyuasin	105,1	111,90	106,78	105,08	105,15
7. Banyuasin	95,4	100,64	95,99	95,28	95,29
8. Ogan Komering Ulu Selatan	38,2	40,63	38,42	38,63	37,87
9. Ogan Komering Ulu Timur	65,3	72,84	73,93	72,81	70,65
10. Ogan Ilir	54,2	58,96	57,01	56,85	55,87
11. Empat Lawang	30,4	31,62	30,17	30,29	30,20
12. Penukal Abab Lematang Ilir		26,81	25,89	26,75	25,78
13. Musi Rawas Utara		35,92	36,95	36,46	36,19
14. Palembang	202,3	203,12	191,95	184,41	179,32
15. Prabumulih	19,0	21,37	20,47	20,72	20,95
16. Pagar Alam	11,8	12,87	12,40	12,12	12,07
17. Lubuk Linggau	30,2	33,21	31,05	29,54	29,74
<b>Sumatera Selatan</b>	<b>1 085,8</b>	<b>1 145,63</b>	<b>1 101,19</b>	<b>1 086,92</b>	<b>1 068,27</b>

Sumber/Source: Survei Sosial Ekonomi Nasional/National Socio Economic Survey

**Tabel 12.5 Indeks Pembangunan Manusia (IPM) Menurut Kabupaten/Kota di Provinsi Sumatera Selatan, 2014-2018**  
**Table Human Development Index (HDI) by Regency/Municipality in Sumatera Selatan Province, 2014-2018**

Kabupaten/Kota Regency/City	2014	2015	2016	2017	2018
(1)	(2)	(3)	(4)	(5)	(6)
1. Ogan Komering Ulu	66,21	67,18	67,47	68,28	69,01
2. Ogan Komering Ilir	63,87	64,73	65,44	66,11	66,57
3. Muara Enim	65,02	65,82	66,71	67,07	68,28
4. Lahat	64,52	65,25	65,75	66,38	66,99
5. Musi Rawas	63,19	64,11	64,75	65,31	66,18
6. Musi Banyuasin	64,93	65,76	66,45	66,96	67,57
7. Banyuasin	63,21	64,15	65,01	65,85	66,40
8. Ogan Komering Ulu Selatan	61,94	62,57	63,42	63,96	64,84
9. Ogan Komering Ulu Timur	66,74	67,17	67,38	67,84	68,58
10. Ogan Ilir	64,49	65,35	65,45	65,63	66,43
11. Empat Lawang	63,17	63,55	64,00	64,21	64,81
12. Penukal Abab Lematang Ilir	59,89	60,83	61,66	62,49	63,49
13. Musi Rawas Utara	61,34	62,32	63,05	63,18	63,75
14. Palembang	76,02	76,29	76,59	77,22	77,89
15. Prabumulih	72,20	73,19	73,38	73,58	74,04
16. Pagar Alam	64,75	65,37	65,96	66,81	67,62
17. Lubuk Linggau	72,84	73,17	73,57	73,67	74,09
<b>Sumatera Selatan</b>	<b>66,75</b>	<b>67,46</b>	<b>68,24</b>	<b>68,86</b>	<b>69,39</b>

Sumber/Source: Survei Sosial Ekonomi Nasional/National Socio Economic Survey

# DATA

MENCERDASKAN BANGSA

— Enlighten The Nation —



**BADAN PUSAT STATISTIK**

**KABUPATEN OGAN KOMERING ULU SELATAN**

**Statistics of Ogan Komering Ulu Selatan Regency**

Jalan Raya Ranau Km 7,3 Komplek Kampus BTMK Politeknik Muarodun

Telp./Fax: (0733) 291000

Homepage: <http://pkusalatankab.bps.go.id> Email: [bcs1500@bps.go.id](mailto:bcs1500@bps.go.id)

