

KABUPATEN LAHAT DALAM ANGKA

2019


LAHAT REGENCY IN FIGURE



**BADAN PUSAT STATISTIK
KABUPATEN LAHAT**
Statistics of Lahat Regency

KABUPATEN LAHAT DALAM ANGKA 2019

LAHAT REGENCY IN FIGURE



Kabupaten Lahat Dalam Angka

Lahat Regency in Figures

2019

ISSN/ISSN: 0215-3971

No. Publikasi/*Publication Number*: 16040.1804

Katalog/*Catalog*: 1102001.1604

Ukuran Buku/*Book Size*: 14,8 cm x 21 cm

Jumlah Halaman/*Number of Pages*: xxxiv + 298 halaman /*pages*

Naskah/*Manuscript*:

Badan Pusat Statistik Kabupaten Lahat

Statistics of Lahat Regency

Gambar Kover oleh/*Cover Designed by*:

Badan Pusat Statistik Kabupaten Lahat

Statistics of Lahat Regency

Ilustrasi Kover/*Cover Illustration*:

Bukit Besak Serelo Lahat/*Bukit Besak Serelo Lahat*

Diterbitkan oleh/*Published by*:

© BPS Kabupaten Lahat/*Statistics of Lahat Regency*

Dicetak oleh *Printed by*:

CV. Alief Media Grafika/ CV. Alief Media Grafika

Dilarang mengumumkan, mendistribusikan, mengomunikasikan, dan/atau menggandakan sebagian atau seluruh isi buku ini untuk tujuan komersial tanpa izin tertulis dari Badan Pusat Statistik

Prohibited to announce, distribute, communicate, and/or copy part or all of this book for commercial purpose without permission from BPS-Statistics Indonesia



<https://lahatkab.bps.go.id>



KEPALA BPS KABUPATEN LAHAT
CHIEF STATISTICIAN OF LAHAT REGENCY



Ir. Chairanita Kurniarita

<https://lahatkab.bps.go.id>





KATA PENGANTAR

Lahat Dalam Angka 2019 merupakan publikasi tahunan yang diterbitkan oleh BPS Kabupaten Lahat. Disadari bahwa publikasi ini belum sepenuhnya memenuhi harapan pihak pemakai data khususnya para perencana, namun diharapkan dapat membantu melengkapi penyusunan rencana pembangunan di Kabupaten Lahat.

Publikasi ini dapat terwujud berkat kerja sama dan bantuan dari berbagai pihak baik instansi pemerintah maupun swasta. Kepada semua pihak yang telah memberikan bantuan disampaikan penghargaan dan terima kasih yang sebesar –besarnya.

Walaupun publikasi ini telah disiapkan sebaik-baiknya, namun disadar masih ada kekurangan dan kesalahan yang terjadi. Untuk perbaikan publikasi ini, tanggapan dan saran yang bersifat konstruktif dari para pemakai sangat diharapkan.

Lahat, Agustus 2019

Kepala BPS

Kabupaten Lahat

Ir. Chairanita Kurniarita.



PREFACE

Lahat in Figures 2019 is an annual publication written by BPS Regency of Lahat. Honestly, this publication has not perfect yet and has not filled the user's hope, especially for the planners yet, but hopefully it can help to equip compilation of development planning in this new regency.

This comprehensive publication has been made possible with the assistance and contribution from several governmental institutions and private organizations. To all parties who have been involved in the preparation of this publication, I would like to express my sincerest appreciation and gratitude.

Comments and constructive suggestions for the improvement of this publication are always welcome.

*Lahat, Agustus 2019
Chief Statistician of
Lahat Regency*

Ir. Chairanita Kurniarita.

DAFTAR ISI/CONTENTS

	halaman <i>page</i>
Peta Wilayah Kabupaten Lahat	iii
<i>Map Of Lahat Regency</i>	iii
Kepala BPS Kabupaten Lahat	iv
<i>Chief Statistician Of Lahat Regency</i>	iv
Kata Pengantar	viii
<i>Preface</i>	viii
Daftar Isi/ <i>Contents</i>	ix
Daftar Tabel/ <i>List Of Tables</i>	xii
Daftar Gambar/ <i>List Of Figures</i>	XXXVI
Penjelasan Umum/ <i>Explanatory Notes</i>	XXXVIII
1 Geografi dan Iklim	1
<i>Geography and Climate</i>	1
1.1 Geografi/ <i>Geography</i>	12
1.2 Iklim/ <i>Climate</i>	14
2 Pemerintahan	15
<i>Government</i>	15
2.1 Wilayah Administratif/ <i>Administrative Area</i>	23
2.2 Pegawai Negeri Sipil/ <i>Civil Servants</i>	24
2.3 Jenis Produk Hukum dan Dewan Perwakilan Rakyat Daerah	27
/ <i>Types of Regional Legal Product The Regional House Of</i>	
<i>Representative</i>	27
3 Kependudukan dan Ketenagakerjaan	33
<i>Population and Employment</i>	33
3.1 Kependudukan/ <i>Population</i>	44
3.2 Ketenagakerjaan/ <i>Employment</i>	49

Sosial	53
<i>Social</i>	53
4.1 Pendidikan/ <i>Education</i>	73
4.2 Kesehatan/ <i>Health</i>	83
4.3 Agama/ <i>Religion</i>	102
4.4 Kriminal / <i>Crime</i>	109
5 Pertanian	111
<i>Agriculture</i>	111
5.1 Tanaman Pangan/ <i>Food Crops</i>	129
5.2 Hortikultura/ <i>Horticulture</i>	132
5.3 Perkebunan / <i>Estate Crops</i>	146
5.4 Populasi Hewan Ternak / <i>Population Of Livestock</i>	155
5.5 Perikanan / <i>Fishery</i>	162
6 Industri, Pertambangan, Energi, dan Konstruksi	165
<i>Industry, Mining, Energy, And Construction</i>	165
6.1 Energi / <i>Energy</i>	173
6.2 Industri <i>Indus ry</i>	184
6.3 Pertambangan / <i>Mining</i>	188
6.4 Konstruksi / <i>Construction</i>	189
7 Pariwisata	191
<i>Tourism</i>	191
8 Pendapatan Regional	203
<i>Regional Income</i>	203
9 Perdagangan	227
<i>Trade</i>	227
10 Transportasi dan Komunikasi	241
<i>Transportation and Communication</i>	241
10.1 Transportasi / <i>Trasportation</i>	253
10.2 Komunikasi / <i>Communication</i>	258

11	Keuangan Daerah dan Harga	261
	<i>Local Finance and Price</i>	261
11.1	Keuangan Daerah/ <i>Local Finance</i>	266
11.2	Harga/ <i>Price</i>	278
12	Pengeluaran Penduduk dan Konsumsi Makanan	281
	<i>Population Expenditure and Food Consumption</i>	281
13	Perbandingan Antar Kabupaten/Kota	287
	<i>Regency/Municipal Comparison</i>	287

<https://lahatkab.bps.go.id>

DAFTAR TABEL/LIST OF TABLES

		halaman <i>page</i>
1	GEOGRAFI DAN IKLIM	2
	GEOGRAPHY AND CLIMATE	
1.1	GEOGRAFI/GEOGRAPHY	12
1.1.1	Luas Wilayah, Tinggi wilayah dan Jarak ke Ibukota Menurut Kecamatan di 2018 di Kabupaten Lahat, 2018.....	12
	<i>Area, Are Hiight and Distance to Capital According to Districts in Lahat Regency, 2018</i>	12
1.1.2	Ibukota Kecamatan dan Persentase Luas Wilayah diKabupaten, Lahat 2018	13
	<i>Capital of District and The Distance to Lahat in Lahat Regency, 2018</i>	13
1.2	IKLIM/CLIMATE	14
1.2.1	Jumlah Curah Hujan dan Hari Hujan per Bulan di Kabupaten Lahat, 2018	14
	<i>Number of Rainfall and Rainday Monthly in Lahat Regency, 2018</i>	15
2	PEMERINTAHAN	17
	GOVERNMENT	17
2.1	WILAYAH ADMINISTRATIF/ADMINISTRATIVE AREA	23
2.1.1	Jumlah Desa/Kelurahan Menurut Kabupaten/Kota di Kabuaten Lahat, 2018	23
	<i>Total Villages by Regency/City in Lahat Regency</i>	23
2.2	PEGAWAI NEGERI SIPIL/CIVIL SERVANTS	24
2.2.1	Jumlah Pegawai Negeri Sipil Menurut Jabatan dan Jenis Kelamin Di Kabuaten Lahat, 2018	24
	<i>Number of Civil Servants by Occupation and Sex, Lahat Regency, 2018.....</i>	24
2.2.2	Jumlah Pegawai Negeri Sipil Menurut Tingkat Pendidikan dan Jenis Kelamin	25
	<i>Number of Civil Servants by Educational Level and Sex</i>	25

2.2.3	Jumlah Pegawai Negeri Sipil Menurut Tingkat Kepangkatan dan Jenis Kelamin	26
	<i>Number of Civil Servants by Hierarchy and Sex</i>	26
2.3	JENIS PRODUK HUKUM DAERAH DAN DEWAN PERWAKILAN RAKYAT DAERAH DI KABUPATEN LAHAT, 2018.....	27
	<i>TYPES OF REGIONAL LEGAL PRODUCK AND THE REGIONAL HOUSE OF REPRESENTATIVE LAHAT REGENCY, 2018.....</i>	<i>27</i>
2.3.1	Jenis Produk Hukum Daerah Di Kabupaten Lahat, 2018.....	27
	<i>Types of Regional Legal Products in Lahat Regency, 2018.....</i>	<i>27</i>
2.3.2	Jumlah Anggota DPRD Tingkat II Menurut Daerah Pemilihan, Partai Politik, Dan Jenis Kelamin Di Kabupaten Lahat, 2018	28
	<i>Number Of Membership Of Local Parliament By Area Of Election, Political Party And Gender In Lahat Regency, 2018</i>	<i>28</i>
2.3.3	Komposisi DPRD Kabupaten Lahat, 2018	29
	<i>Membership of Local Representative Council of Lahat Regency, 2018</i>	<i>29</i>
2.3.4	Jumlah Penerbitan Akta Perkawinan, Kematian, Perceraian dan Pengakuan Anak yang Tercatat di Dinas Kependudukan dan Capil Kabupaten Lahat, 2018	30
	<i>Number of Issuing Birth, Death, Divorce and Adopted Child Deeds Recorded by Civil Registration Services of Lahat Regency, 2018....</i>	<i>30</i>
2.3.5	Banyaknya Perkara yang diterima dan Diselesaikan Menurut Bulan Di Kabupaten Lahat, 2018	31
	<i>Number of Cases Received and Completed by Month in Lahat Regency, 2018</i>	<i>31</i>
2.3.6	Banyaknya Narapidana Menurut Bulan, Jenis Kelamin dan Kelompok Umur di Kabupaten Lahat, 2018	32
	<i>Number Of Number Of Prisoners By Month, Sex And Age Group Lahat Regency, 2018</i>	<i>32</i>

3	KEPENDUDUKAN DAN KETENAGAKERJAAN	33
	POPULATION AND EMPLOYMENT3	33
3.1	KEPENDUDUKAN/POPULATION	44
3.1.1	Penduduk, Laju Pertumbuhan Penduduk, Distribusi Persentase Penduduk Kepadatan Penduduk, Rasio Jenis Kelamin Penduduk Menurut Kecamatan di Kabupaten Lahat Tahun 2018.....	44
	<i>Population, Population Growth Rate, Percentage Distribution of Population, Population Density, and Population Sex Ratio by Subdistrict in Lahat Regency 2018</i>	<i>44</i>
3.1.2	Luas Daerah, Jumlah Penduduk, Menurut Jenis Kelamin di Kecamatan dalam Kabupaten Lahat, 2018	45
	<i>Total Area, Number of Population, and Sex by Subdistrict in Lahat Regency, 2018.....</i>	<i>45</i>
3.1.3	Banyaknya Penduduk Pertengahan Tahun Menurut Kelompok Umur Dan Jenis Kelamin Di Kabupaten Lahat, 2018.....	46
	<i>population By Age Group And Sex In Lahat Regency, 2018</i>	<i>46</i>
3.1.4	Jumlah Penduduk Pertengahan Tahun dan Pesebaran Penduduk di Kabupaten Lahat, 2018	47
	<i>Total Population and Population Distribution Rate in Lahat Regency2018</i>	<i>47</i>
3.1.5	Persentase Wanita Umur Perkawinan Pertama Berdasarkan Kelompok Umur Kabupaten Lahat, 2016-2018	48
	<i>Percentage Of Woman In Age At First Marriage By Age Group In Lahat Regency, 2016-2018</i>	<i>48</i>
3.2	KETENAGAKERJAAN/EMPLOYMENT	49
3.2.1	Jumlah Perusahaan Menurut Sektor kegiatan Ekonomi di Kabupaten Lahat, 2018	49
	<i>Number of Establishment by Economic Activity Sectors and Workers in Lahat Regency, 2018</i>	<i>49</i>
3.2.2	Jumlah Penduduk Berumur 15 Tahun Keatas Menurut Jenis Kegiatan Selama Seminggu yang Lalu dan Jenis Kelamin di Kabupaten Lahat, 2018	50

	Population Aged 15 Years and Over by Type of Activity During The Previous Week and Sex in Lahat Regency, 2018.....	50
3.2.3	Jumlah Pencari Kerja Yang Terdaftar, Telah Ditempatkan Dan Yang Belum Ditempatkan Di Kabupaten Lahat Menurut Jenjang Pendidikan Dan Jenis Kelamin, 2018	51
	<i>Number Of Job Seeker Registered, Placed And Not Yet Placed In Lahat Regency By Educational Level And Sex, 2018</i>	51
3.2.4	Jumlah Tenaga Kerja Asing dirinci Menurut Lapangan Usaha di Kabupaten Lahat, 2018	52
	<i>Number Of Foreign Worker by Sector and Sex in Lahat Regency, 2018</i>	52
4	SOSIAL	53
	SOCIAL	53
4.1	PENDIDIKAN/EDUCATION	73
4.1.1	Jumlah Sekolah, Guru, dan Murid Taman Kanak-Kanak (TK) di Bawah Kementerian Pendidikan dan Kebudayaan Menurut Kecamatan di Kabupaten Lahat 2018/2019.....	73
	<i>Number of Schools, Teachers, and Pupils in Kindergarten Under The Ministry of Education and Culture by Subdistrict in Lahat Regency 2018/2019</i>	73
4.1.2	Jumlah Sekolah, Guru, dan Raudatul Atfah (RA) di Bawah Kementerian Pendidikan dan Kebudayaan Menurut Kecamatan di Kabupaten Lahat Tahun 2018/2019	74
	<i>Number of Schools, Teachers, and Pupils in RA Under The Ministry of Education and Culture by Subdistrict in Lahat Regency 2018/2019.....</i>	74
4.1.3	Jumlah Sekolah, Guru, dan Murid Sekolah Dasar (SD) di Bawah Kementrian Pendidikan dan Kebudayaan Menurut Kecamatan di Kabupaten Lahat Tahun 2018/2019	75
	<i>The Ministry of Education and Culture by Subdistrict in Lahat Regency 2018/2019</i>	75

4.1.4	Jumlah Sekolah, Guru, dan Murid Madrasah Ibtidaiyah (MI) di Bawah Kementerian Pendidikan dan Kebudayaan Menurut Kecamatan di Kabupaten Lahat Tahun 2018/2019.....	76
	<i>Number of Schools, Teachers, and Pupils in MI Under The Ministry of Education and Culture by Subdistrict in Lahat Regency 2018/2019.....</i>	76
4.1.5	Jumlah Sekolah, Guru, dan Murid Sekolah Menengah Pertama (SMP) di Bawah Kementerian Pendidikan dan Kebudayaan Menurut Kecamatan di Kabupaten Lahat Tahun 2018/2019.....	77
	<i>Number of Schools, Teachers, and Pupils in Junior High School Under The Ministry of Education and Culture by Subdistrict in Lahat Regency 2018/2019.....</i>	77
4.1.6	Jumlah Sekolah, Guru, dan Murid Sekolah Madrasah Tsanawiyah (MTS) di Bawah Kementerian Pendidikan dan Kebudayaan Menurut Menurut Kecamatan di Kabupaten Lahat Tahun 2018/2019.....	78
	<i>Number of Schools, Teachers, and Pupils in MTs under The Ministry of Education and Culture by Subdistrict in Lahat Regency 2018/2019.....</i>	78
4.1.7	Jumlah Sekolah, Guru, dan Murid Sekolah Menengah Atas (SMA) di Bawah Kementerian Pendidikan dan Kebudayaan Menurut Menurut Kecamatan di Kabupaten Lahat Tahun 2018/2019	79
	<i>Number of Schools, Teachers, and Pupils in Senior High School Under The Ministry of Education and Culture by Subdistrict in Lahat Regency 2018/2019.....</i>	79
4.1.8	Jumlah Sekolah, Guru, dan Murid Sekolah Menengah Kejuruan (SMK) di Bawah Kementerian Pendidikan dan Kebudayaan Menurut Menurut Kecamatan di Kabupaten Lahat Tahun 2018/2019.....	80
	<i>Number of Schools, Teachers, and Pupils in Vocational School Under Ministry of Education and Culture by Subdistrict in Lahat Regency 2018/2019</i>	80
4.1.9	Jumlah Sekolah, Guru, dan Murid Sekolah Madrasah Aliyah (MA) di Bawah Kementerian Pendidikan dan Kebudayaan Menurut Menurut Kecamatan di Kabupaten Lahat Tahun 2018/2019.....	81
	<i>umber of Schools, Teachers, and Pupils in MA under Ministry of Education and Culture by Subdistrict in Lahat Regency 2018/2019.....</i>	81

4.1.10	Jumlah Desa/Kelurahan yang Memiliki Fasilitas Sekolah Menurut Kecamatan dan Tingkat Pendidikan di Kabupaten Lahat 2018	82
	<i>Number of Villages Having Educational Facilities by Subdistrict and Educational Level in Lahat Regency 2018</i>	82
4.2	KESEHATAN / HEALTH	
4.2.1	Jumlah Desa/Kelurahan Yang Memiliki Sarana Kesehatan Menurut Kecamatan di Kabupaten Lahat 2018	83
	<i>Number of Villages Having Health Facilities by Subdistrict in Lahat Regency 2018.....</i>	83
<u>4.2.2</u>	Jumlah Tenaga Kesehatan Menurut Kecamatan di Kabupaten, 2018	
	<i>Number of Medical Personnel by Subdistrict in Lahat Regency, 2018.....</i>	84
4.2.3	Jumlah Rumah Sakit Umum, Rumah Sakit Khusus, Rumah Sakit/ Rumah Bersalin, Puskesmas, Klinik/Balai Kesehatan, Posyandu, Dan Polindes Menurut Kecamatan di Kabupaten Lahat, 2018	85
	<i>Number of General Hospital, Special Hospital, Maternity Hospital and Public Health Center, Medical Clinic, Integrated Service Post, Village maternity Cottage by Subdistrict in Lahat Regency, 2018</i>	85
4.2.4	Jumlah Fasilitas Kesehatan menurut Status Kepemilikan di Kabupaten Lahat 2018	86
	<i>Number of Healthy Facility by kinds in Lahat Regency, 2018.....</i>	86
4.2.5	Jumlah Ibu Hamil, Melakukan Kunjungan K1, Melakukan Kunjungan K4, Kek, Dan Mendapat Tablet Zat Besi (Fe) Di Kabupaten Lahat, 2010-2018	87
	<i>Number Of Pregnant Woman, Do Visit K1, Conducting Visits K4, Kek, And Got Tablet Iron (Fe)In Lahat Regency, 2010-2018</i>	87
4.2.6	Banyaknya Balita Yang Pernah Mendapat Imunisasi Menurut Jenis Imunisasi Di Kabupaten Lahat, 2018	88
	<i>Number Of Children Ever Been Immunized By Type Of Immunization In Lahat Regency, 2018</i>	88

4.2.7	Jumlah Posyandu, Tenaga Pengelola Dan Pasien Umur 0-3 Tahun Menurut Kabupaten/Kota Di Kabupaten Lahat, 2018.....	90
	<i>Number Of Posyandu, Engaging Personels And The Patients Aged 0-3 Years Old By Regency/Municipality In Lahat Regency, 2018</i>	90
4.2.8	Jumlah Penderita Penyakit Menurut Jenis Penyakit Di Kabupaten Lahat, 2010-2018	91
	<i>Number Of Sufferers By Kind Of Diseases In Lahat Regency , 2010-2018</i>	91
4.2.9	Jumlah Kasus Hiv/Aids, Ims, Dbd, Diare, Tb, Dan Malaria Menurut Kecamatan Di Kabupaten Lahat Tahun 2018	92
	<i>Number Of Cases Of Hiv / Aids, Sexually Transmitted Infections/Ims, Dbd, Diarrhea, Tb, And Malaria By Subdistrict In Lahat Regency 2018</i>	92
4.2.10	Banyaknya Kelahiran Menurut Penolong Kelahiran Di Kabupaten Lahat Tahun 2010-2018	93
	<i>Number Of Births By Birth Attendant In Lahat Regency In 2010-2018</i>	93
4.2.11	Jumlah Peserta Bpjs Kesehatan Berdasarkan Kecamatan Di Kabupaten Lahat, 2018	94
	<i>Number of BPJS Kesehatan by Subdistrict in Lahat Regency 2018....</i>	94
4.2.12	Jumlah Pasien Rawat Inap Per Zal Berdasarkan Jenis Zal Di Kabupaten Lahat, 2018	95
	<i>Number Of Pacien/Zal By Zal Type In Lahat Regency, 2018</i>	95
4.2.13	Jumlah Pasangan Usia Subur (Pus) Dan Peserta Kb Aktif Di Kontrasepsi (Pasang), 2018.....	96
	<i>Number Of Active Acceptors By Type Of Contraseptive And Regency / Municipality In Slahat Regency (Couples), 2018</i>	96
4.2.14	Jumlah Peserta Kb Baru Menurut Kecamatan Dan Jenis Alat Kontrasepsi Di Kabupaten Lahat (Unit), 2018	97
	<i>Number Of New Acceptors By Subdistrict And Type Of Contraseptive Method In Lahat Regency (Unit), 2018</i>	97

4.2.15	Banyaknya Keluarga Menurut Kecamatan dan Klasifikasi Keluarga di Kabupaten Lahat Tahun 2016	99
	<i>Number Of Families By Family Subdistrict And Classification In Lahat Regency, 2016</i>	99
4.2.16	Banyaknya Penderita Cacat menurut Jenisnya di Kabupaten Lahat Lahat, 2018	100
	<i>Number of Handicapped by Type in Lahat Regency,2018.....</i>	100
4.2.17	Jumlah Ppkbd, Pplkb, Pkb / Plkb, Dan Klinik Kb Di Kabupaten Lahat Menurut Kecamatan, 2018	101
	<i>Number Of Dppkbd, Pplk , Pkb/Plkb, And Family Planning Clinics In Lahat Regency By Subdistrict, 2018</i>	101
4.3	AGAMA/RELIGION	131
4.3.1	Banyaknya Rohaniawan menurut Agama di Kabupaten Lahat, 2014-2016	102
	<i>Number of Spiritualist by Religion in Lahat Regency, 2014-2016 ..</i>	102
4.3.2	Banyaknya Tempat Peribadatan Menurut Kecamatan Di Kabupaten Lahat Tahun, 2018	103
	<i>Number Of Place Of Worship By Subdistrictin Lahat Regency, 2018</i>	103
4.3.3	Banyaknya Kejadian Bencana Alam Menurut Jenis Bencana Di Kabupaten Lahat, 2018	104
	<i>Number Of Natural Disaster By Kind Of Disaste In Lahat Regency, 2018</i>	104
4.3.4	Jumlah Pengunjung, Peminjam dan Buku yang dipinjam pada Kantor Perpustakaan Kabupaten Lahat, 2018.....	105
	<i>Number of visitor, borrower, and the book was borrowed in Library Board of Lahat Regency (unit), 2018</i>	105
4.3.5	Jumlah Buku Koleksi Umum dan Referensi di Badan Perpustakaan Kabupaten Lahat (unit), 2018.....	106
	<i>Number of Book of General Collections and Referential in Library Board of Lahat Regency (unit), 2018.....</i>	106
4.3.6	Banyaknya Panti Asuhan dan Jumlah Anak yang Diasuh di Kabupaten Lahat , 2015-2018	107
	<i>Number of Orphanages and Total Guaranteed Child in Regency, 2015-2018</i>	107

4.5.6	Banyaknya Fasilitas Olah Raga Menurut Kecamatan Di Kabupaten Lahat , 2018	108
	<i>Number Of Sport Facilities By Subdistricts In Lahat Regency 2018...</i>	108
4.4	KRIMINAL/CRIME	109
4.4.1	Jumlah Tindak Kejahatan yang Terdaftar Pada Kejaksaan Negeri menurut Kecamatan dan Jenis Kejahatan di Lahat, 2018	109
5	PERTANIAN	111
5.1	TANAMAN PANGAN/FOOD CROPS	129
5.1.1	Luas Panen, Produktivitas, dan Produksi Padi di Kabupaten Lahat 2018 (Ha)	129
	<i>Harvested Area, Production, and Productivity of Paddy in Lahat Regency, 2018.....</i>	129
5.1.2	Produksi Padi Setara Beras Menurut Kecamatan di Kabupaten Lahat, 2018	130
	<i>Rice Equivalent Production by Subdistrict in Lahat Regency</i>	130
5.1.3	Produksi Jagung dan Kedelai Di Kabupaten Lahat.....	131
	<i>Production of Maize and Soybeans in Lahat Regency</i>	131
5.2	HORTIKULTURA/ HORTICULTURE	
5.2.1	Luas Panen Tanaman Sayuran Menurut Jenis Tanaman di Kabupaten (hektar), 2017 dan 2018.....	132
	<i>Harvested Area of Vegetables by Kind of Plant in Lahat Regency (hectare), 2017-2018.....</i>	132
5.2.2	Produksi Tanaman Sayuran di Kabupaten Lahat (Ton).....	133
	<i>Production of Vegetables in Lahat Regency (ton)</i>	133
5.2.3	Luas Panen Tanaman Sayuran dan Buah–Buahan Semusim Menurut Jenis Tanaman (ha).....	134
	<i>Harvested Area of Seasonal Vegetables and Fruits by Kind of Plant (ha).....</i>	134
5.2.4	Produksi Tanaman Sayuran dan Buah–Buahan Semusim Menurut Jenis Tanaman (ton)	135
	<i>Production of Seasonal Vegetables and Fruits by Kind of Plant (ton)</i>	135
5.2.5	Luas Panen Tanaman Biofarmaka Menurut Kecamatan dan Jenis Tanaman di Kabupaten Lahat (m2)	136
	<i>Harvested Area of Medicinal Plants by Subdistrict and Kind Of Plant in Lahat Regency (m2).....</i>	136

5.2.6	Produksi Tanaman Biofarmaka Menurut Kecamatan dan Jenis Tanaman di Kabupaten Lahat (kg).....	137
	<i>Production of Medicinal Plants by Subdistrict and Kind of Plant in Lahat Regency (kg)</i>	<i>137</i>
5.2.7	Luas Panen Tanaman Biofarmaka Menurut Jenis Tanaman (m2)	138
	<i>Harvested Area of Medicinal Plants by Kind of Plant (m2).....</i>	<i>138</i>
5.2.8	Produksi Tanaman Biofarmaka Menurut Jenis Tanaman (kg).....	139
	<i>Production of Medicinal Plants by Kind of Plant (kg)</i>	<i>139</i>
5.2.9	Produksi Tanaman Hias Menurut Kecamatan dan Jenis Tanaman di Kabupaten Lahat (tangkai).....	140
	<i>Production of Ornamental Plants by Subdistrict and Kind of Plant In Lahat Regency (stalks).....</i>	<i>140</i>
5.2.10	Produksi Tanaman Hias Menurut Kecamatan dan Jenis Tanaman di Kabupaten Lahat (tangkai).....	141
	<i>Production of Ornamental Plants by Subdistrict and Kind of Plant in Lahat Regency (stalks).....</i>	<i>141</i>
5.2.11	Luas Panen Tanaman Hias Menurut Jenis Tanaman (m2).....	142
	<i>Harvested Area of Ornamental Plants by Kind of Plant (m2).....</i>	<i>142</i>
5.2.12	Produksi Tanaman Hias Menurut Jenis Tanaman (Tangkai).....	143
	<i>Production of Ornamental Plants by Kind of Plant (stalk).....</i>	<i>143</i>
5.2.13	Produksi Buah–Buahan dan Sayuran Tahunan Menurut Jenis Tanaman (ton)	144
	<i>Production of Annual Fruits and Vegetables by Kind of Plant (Ton).....</i>	<i>144</i>
5.1.14	Produksi Buah–Buahan dan Sayuran Tahunan Menurut Jenis Tanaman (ton).....	145
	<i>Production of Annual Fruits and Vegetables by Kind of Plant (Ton)</i>	<i>145</i>
5.3	PERKEBUNAN / ESTATE CROPS	
5.3.1	Luas Areal Tanaman Perkebunan Menurut Kecamatan dan Jenis Tanaman di Kabupaten Lahat (ribu ha)	146
	<i>Planted Area of Estate Crops by Subdistrict and Type of Crops in Lahat Regency (thousand h)</i>	<i>146</i>
5.3.2	Produksi Perkebunan Rakyat di Kabupaten Lahat (ha) Tahun 2018	147
	<i>Crop Area by Subdistrict and Type crops in Lahat Regency (ha 2018</i>	<i>147</i>

5.3.3	Luas Lahan Sawah dan Bukan Sawah Dirinci Menurut Kecamatan di Kabupaten Lahat 2018 (Ha)	148
	<i>Paddy Field and NonPaddy Field Area by District in Lahat Regency, 2018</i>	148
5.3.4	Luas Lahan Tegal / Kebun, Ladang / Huma, dan Lahan yang sementara Tidak Diusahakan Menurut Kabupaten / Kota di Kabupaten Lahat (hektar), 2018	150
5.3.5	<i>Area of Dry Field/Garden, Shifting Cultivation, Land and Temporarily Unused Land by Regency /City in Lahat Regency(hectar), 2018</i>	150
	Luas Tanaman Perkebunan Rakyat Menurut Kecamatan dan Jenis Tanaman di Kabupaten Lahat (ha) Tahun, 2018.....	152
	<i>Crop Area by Subdistrict and Type of Crops in Lahatn Regency (ha), 2018</i>	152
5.3.6	Luas Lahan dan Produksi Perkebunan Besar menurut Wilayah di Kabupaten Lahat, 2018	154
	<i>Crop Area and Production of Big Plantation by Area in Lahat Regency, 2018</i>	154
5.4	POPULASI HEWAN TERNAK/ POPULATION OF LIVESTOCK	155
5.4.1	Populasi Ternak Besar menurut Kecamatan dan Jenis Ternak di Kabupaten Lahat, 2018	155
	<i>Livestock Population by Subdistrict and Type of Livest In Lahat Regency (tails), 2018</i>	155
5.4.2	Populasi Ternak Kecil dan Unggas menurut Kecamatan dan Jenis Ternak di Kabupaten Lahat (ekor), 2018	156
	<i>Poultry and Fowls Population by Subdistrict in Lahat Regency (tails) 2018 Regency (tails) 2018</i>	156
5.4.3	Populasi Unggas Menurut Kecamatan Dan Jenis Unggas (Ekor) Di Kabupaten Lahat, 2018	157
	<i>Poultry Population By Subdistrict And Type Of Poultryin Lahat Regency, 2018</i>	157
5.4.2	Jumlah Ternak Yang Dipotong Menurut Kecamatan Dan Jenis Ternak Di Kabupaten Lahat (Ekor), 2018	158
	<i>Number Of Livestock Slaughtered By Subdistrict And Type Of Livestock In Lahat Regency (Tails), 2018</i>	158

5.4.5	Produksi Daging Menurut Kecamatan Dan Jenis Ternak Di Kabupaten Lahat (Kg), 2018	159
	<i>Production Of Meat By Districts And Kind In Lahat Regency, 2018</i>	159
5.4.6	Produksi Telur Menurut Jenis Ternak (Kg) Di Kabupaten Lahat, 2018	161
	<i>Production Of Eggs By Kindin Lahat Regency, 2018</i>	161
5.5	PERIKANAN/ FISHERY	162
5.5.1	Produksi Perikanan di Kabupaten Lahat, 2018.....	162
	<i>Quantity of Fish Production in Lahat Regency, 2018.....</i>	162
5.5.2	Jumlah Rumah Tangga Perikanan Di Kabupaten Lahat, 2018	163
	<i>Number Of Fisherman Households In Lahat Regency, 2018.....</i>	163
5.5.2	Produksi, Konsumsi Dan Kebutuhan Ikan Di Kabupaten Lahat, 2018	182
	<i>Production, Consumption and Need of Fish in Lahat, 2018</i>	182
	2018	182
6.1	ENERGI / ENERGY	
6.1.1	Daya Terpasang, Produksi, dan Distribusi Listrik PT. PLN (Persero) pada Cabang/Ranting PLN Menurut Kecamatan di Kabupaten Lahat.....	173
	<i>PLN (Persero) at PLN Branch by Sub District in Lahat Regency,2018.....</i>	173
6.1.2	Jumlah Pelanggan Listrik Menurut Kecamatan di Kabupaten Lahat , 2014-2018.....	174
	<i>Number of Electricity Customers by Sub District in Lahat Regency , 2014-2018.....</i>	174
6.1.3	Banyaknya Pelanggan, Air Yang Terjual Dan Nilai Terjual Menurut Kategori Pelanggan, 2018	175
	<i>Number Of Customers, Sold Clean Water And Sold Value By Customers Category, 2018</i>	175
6.1.4	Jumlah Produksi Listrik PT. PLN (Persero) di Kabupaten Lahat , 2015-2018	176
	<i>Number of Electricity Production by Branch State Electricity (Company in Lahat Regency, 2015-2018</i>	176

6.1.5	Jumlah Produksi Tenaga Listrik Dan Kapasitas Panjang Jaringan, 2018	177
	<i>Number Of Electric Power Generator Production And Net Electric Capacity, 2018</i>	177
6.1.6	Jumlah Tenaga Listrik Yang Terjual Di Kabupaten Lahat (Kwh), 2016-2018	178
	<i>Number Of Power Sold In Lahat Regency (Kwh), 2016-2018</i>	178
6.1.7	Pendapatan PLN Dari Tenaga Listrik Yang Terjual Di Kabupaten Lahat (Rupiah), 2016-2018	179
	<i>State Electricity Company Income Of Power Sold In Lahat Regency (Rupiah), 2016-2018</i>	179
6.1.8	Kapasitas Daya Listrik Tersambung Pada Konsumen Menurut Kelompok Tarif Di Kabupaten Lahat (Kva), 2016-2018	182
	<i>Capacity Of Electrical Power Distributed To Consumers By Tariff Group In Lahat Regency (Kva), 2016-2018</i>	182
6.1.9	Banyaknya Pelanggan, Air yang Terjual dan Nilai Terjual menurut Kategori Pelanggan, 2018	181
	<i>Number of Customers, Sold Clean Water and Sold Value by Customers Category, 2018.....</i>	181
6.1.10	Banyaknya Air Minum (M ³) Yang Disalurkan Menurut Jenis Konsumen Di Kabupaten Lahat, 2013-2018	203
	<i>Number Of Water Supply By Type Of Consumers In Lahat Regency, 2013-2018</i>	203
6.1.11	Jumlah Dan Nilai Produksi Air Minum PDAM Kabupaten Lahat, 2018	204
	<i>Total of Water Supply by Type of Consumers in Lahat Regency, 2018.....</i>	204
6.2	INDUSTRI/INDUSTRY	193
6.2.1	Jumlah Unit Usaha, Tenaga Kerja, Investasi dan Nilai Produksi Menurut Kelompok Industri di Kabupaten Lahat, 2018	184
	<i>Number of Establishments and Person Engaged, Investment and Output Value by Industries Group, 2018</i>	184

6.2.2	Jumlah Unit Usaha, Tenaga Kerja, Investasi dan Nilai Produksi Pada Aneka Industri di Kabupaten Lahat, 2018	195
	<i>Number of Establishments and Per on Engaged, Investment and Output Value in Various Industries, 2018</i>	185
6.2.3	Jumlah Unit Usaha, Tenaga Kerja, Investasi Dan Nilai Produksi Pada Industri Hasil Pertanian Dan Kehutanan Di Kabupaten Lahat, 2015	187
	<i>Number Of Establishments And Person Engaged, Investment And Output In Manufacture Of Agricultural And Forestry Product, 2015</i>	187
6.3	PERTAMBANGAN MINING	196
6.3.1	Volume Batubara dan Briket (Dalam Negeri/Luar Sumatera Selatan) di Kabupaten Lahat 2018	188
	<i>Volume (in/out of South Sumatera) of Coal and Briket in Lahat Regency, 2018</i>	188
6.4	KONSTRUKSI / CONSTRUCTION	189
6.4.1	Realisasi Pembangunan Fisik Menurut Jenis Bangunan Di Kabupaten Lahat, 2018	189
	<i>Realization Of Physic Development By Kind Of Construction In Lahat Regency, 2018</i>	189
7	PARIWISATA	191
	TOURISM	191
7.1	Jumlah Rumah Makan/Restoran Menurut Kecamatan di Kabupaten Lahat, 2015-2018	199
	<i>Number of Restaurants by Sub District in Lahat Regency, 2015-2018</i>	199
7.2	Kategori Hotel dan Penginapan, Jumlah Kamar & Jumlah Tenaga Kerja di Kabupaten Lahat, 2018	200

	<i>Hotels Category, Number of Rooms and Number of Employees In Lahat Regency, 2018</i>	200
7.3	Jumlah Objek Wisata Menurut Kecamatan di Kabupaten Lahat, 2018	201
	<i>Number of Tourism Object by District in Lahat Regency 2018</i>	201
8	SISTEM NERACA NASIONAL	203
	SYSTEM OF NATIONAL ACCOUNTS	203
8.1	Produk Domestik Regional Bruto Kabupaten Lahat Atas Dasar Harga Berlaku Menurut Lapangan Usaha (juta rupiah), 2014 –2018.....	215
	<i>Gross Regional Domestic Product of Lahat Regency at Current Market Prices by Industry (million rupiahs), 2014-2018</i>	215
8.2	Produk Domestik Regional Bruto Kabupaten Lahat Atas Dasar Harga Konstan Menurut Lapangan Usaha (juta rupiah), 2014 –2018.....	216
	<i>Gross Regional Domestic Product of Lahat Regency at Constant Market Prices by Industry (million rupiahs), 2014-2018</i>	216
8.3	Distribusi Persentase Produk Domestik Regional Bruto Kabupaten Lahat Atas Dasar Harga Berlaku Menurut Lapangan Usaha (juta rupiah), 2012 –2018.....	217
	<i>Percentage Distribution Gross Regional Domestic Product of Lahat Regency at Current Market Prices by Industry (million rupiahs), 2012-2018</i>	217
8.4	Laju Pertumbuhan Distribusi Persentase Produk Domestik Regional Bruto Kabupaten Lahat Atas Dasar Harga Konstan 2010 Menurut Lapangan Usaha (persen), 2013-2018.....	218
	<i>Growth Rate of Gross Regional Domestic Product of Lahat Regency at 2010 Constant Market Prices by Industry (percent), 2013-2018</i>	218

8.5	Produk Domestik Regional Bruto Atas Dasar Harga Berlaku Menurut Pengeluaran di Kabupaten Lahat (miliar rupiah), 2014-2018.....	219
	<i>Gross Domestic Regional Bruto Current Market Prices by Type of Expenditure in Lahat Regency/Municipality (billion rupiahs) 2014-2018.....</i>	219
8.6	Produk Domestik Regional Bruto Atas Dasar Harga Konstan Menurut Pengeluaran di Kabupaten Lahat (miliar rupiah), 2013-2018.....	219
	<i>Gross Domestic Regional Bruto Constant Prices by Type of Expenditure in Lahat Regency/Municipality (billion rupiahs) 2014-2018.....</i>	219
8.7	Distribusi Persentase Produk Domestik Regional Bruto Kabupaten Lahat Atas Dasar Harga Konstan 2010 Menurut Lapangan Usaha (juta rupiah), 2012 –2018.....	221
	<i>Percentage Distribution Gross Regional Domestic Product of Lahat Regency at 2010 Constant Market Prices by Industry (million rupiahs), 2012-2018</i>	221
8.8	Laju Pertumbuhan Produk Domestik Regional Bruto Kabupaten Lahat Atas Dasar Harga Berlaku Menurut Lapangan Usaha (persen), 2013-2018.....	222
	<i>Growth Rate of Gross Regional Domestic Product of Lahat Regency at Current Market Prices by Industry (percent), 2013-2018</i>	222
8.9	Indeks Perkembangan Produk Domestik Regional Bruto Kabupaten Lahat Atas Dasar Harga Berlaku Menurut Lapangan Usaha (2010=100), 2012-2018.....	223
	<i>Trend of Gross Regional Domestic Product of Lahat Regency at Current Market Prices by Industry (2010=100), 2013-2018</i>	223

8.10	Indeks Perkembangan Produk Domestik Regional Bruto Kabupaten Lahat Atas Dasar Harga Konstan 2010 Menurut Lapangan Usaha 2012-2018.....	224
	<i>Trend of Gross Regional Domestic Product of Lahat Regency at Current Market Prices by Industry (2010=100), 2012-2018</i>	224
8.11	Indeks Harga Implisit Produk Domestik Regional Bruto Kabupaten Lahat Atas Dasar Harga Konstan Menurut Lapangan Usaha (2010=100), 2012-2018.....	225
	<i>Implicit Price Indices of Gross Regional Domestic Product of Lahat Regency by Industry (2010=100), 2012-2018</i>	225
8.12	Laju Pertumbuhan Indeks Harga Implisit Produk Domestik Regional Bruto Kabupaten Lahat Atas Dasar Harga Konstan Menurut Lapangan Usaha (persen), 2013-2018.....	226
	<i>Growth Rate of Implicit Price Indices of Gross Regional Domestic Product of Lahat Regency by Industry (percent), 2013-2018</i>	226
9	PERDAGANGAN	227
	TRADE	227
9.1.1	Banyaknya Perdagangan yang Terdaftar dalam Penerbitan SIUP dan TDUP Menurut Kecamatan di Kabupaten Lahat, 2018.....	233
	<i>Number of Trader was Registered in SIUP and TDUP by Subdistrict in Lahat Regency, 2018.....</i>	233
9.1.2	Banyaknya Sarana Perdagangan Menurut Jenisnya di Kabupaten Lahat, 2015-2018.....	234
	<i>Number of Type Trade Facility in Lahat Regency, 2018.....</i>	234
9.1.3	Realisasi Persediaan/Penyaluran Beras Menurut Produksi/Penyaluran Beras di Kabupaten Lahat, 2015-2018.....	235

<i>Realization of Rice Supplies and Distribution by Rice Production</i>	
<i>/Distribution in Lahat Regency.....</i>	235
9.1.4 Realisasi Persediaan/Penyaluran Beras Menurut Bulan di Kabupaten Lahat, 2015-2018.....	236
<i>Realization of Rice Supplies and Distribution for Rice Production</i>	
<i>/Distribution in Lahat Regency.....</i>	236
9.1.5 Mutasi Persediaan Beras/Gabah, 2016-2018.....	237
<i>Mutation Supply of Rice/Paddy.....</i>	237
9.1.4 Jumlah Koperasi Menurut Jenis Koperasi dan Kecamatan di Kabupaten Lahat, 2018.....	238
<i>Number Cooperative by kind of cooperative and Subdistrict in Lahat Regency,2018</i>	
	238
10 TRANSPORTASI DAN KOMUNIKASI	241
TRANSPORTATION AND COMMUNICATION	241
10.1 TRANSPORTASI/TRANSPORTATION	253
10.1.1 Panjang jalan Menurut Pemerintah yang Berwenang di Kabupaten Lahat (km), 2014-2018.....	253
<i>Length of Road by Goverment Authorities in Lahat Regency (km) 2014-2018.....</i>	
	253
10.1.2 Panjang jalan Menurut Jenis Permukaan dan Kondisi Jalan di Kabupaten Lahat (km), 2014-2018.....	254
<i>Length of Road by Surface Layer in Lahat Regency (km) 2014-2018.....</i>	
	254
10.1.3 Data Profil Transportasi Darat Kabupaten Lahat, 2018	255
<i>Land Transportation Profile Data in Lahat Regency,2018.....</i>	
	255
10.1.4 Data Transportasi Darat Kabupaten Lahat, 2018	256
<i>List of Land Transportation in Lahat Regency,2018.....</i>	
	256

10.1.5 Data Kendaraan Yang Melakukan Pengujian Kendaraan (KIR) di Kabupaten Lahat, 2018.....	257
<i>Vehicle Data That Conducts Vehicle Testinga (KIR) in Lahat Regency.....</i>	<i>257</i>
10.2 KOMUNIKASI/COMMUNICATION	258
10.2.1 Jumlah Surat Kilat Khusus dan Biasa yang Dikirim/Diterima Melalui Kantor Pos di Kabupaten Lahat, 2018.....	258
<i>Number of Express letters and Registered Letter Poster/Received Via Post Office in Lahat Regency,2018.....</i>	<i>258</i>
10.2.1 Jumlah Pengiriman/Penerimaan Melalui Kantor Pos di Kabupaten Lahat, 2018.....	259
<i>Number of Parcel Poster/Received Via Post Office in Lahat Regency,2018.....</i>	<i>259</i>
11 KEUANGAN DAERAH DAN HARGA	261
LOCAL FINANCE AND PRICE	261
11.1 KEUANGAN DAERAH/LOCAL FINANCE	261
11.1.1 Realisasi Anggaran Pendapatan dan Belanja Daerah Kabupaten Lahat ,2018.....	266
<i>The Realization of First Stage Regional Government Receipts and Expenditures of Lahat Regency,2018</i>	<i>266</i>
11.1.2 Target dan Realisasi Penerimaan Pajak Daerah Kabupaten Lahat 2018.....	268
<i>Targets and Realization Receipts Local Taxes of Lahat Regency, 2018</i>	<i>268</i>

11.1.3 Target dan Realisasi Penerimaan Bagi Laba BUMD Kabupaten Lahat ,2018.....	269
<i>Targets and Realization Receipts Regional Establishmen of Lahat Regency, 2018</i>	269
11.1.4 Target dan Realisasi Penerimaan Bagi Hasil Pajak dan Bukan Pajak Kabupaten Lahat,2018.....	270
<i>Targets and Realization Receipts Taxes and Non Taxes of Lahat Regency, 2018</i>	270
11.1.5 Target dan Realisasi Penerimaan Lain-lain Kabupaten Lahat ,2018.....	271
<i>Targets and Realization Receipts Other of Lahat Regency, 2018</i>	271
11.1.6 Target dan Realisasi Penerimaan Retribusi Kabupaten Lahat ,2018.....	272
<i>Targets and Realization Receipts Retribution of Lahat Regency ,2018</i>	272
11.1.7 Realisasi Penerimaan Pajak Bumi dan Bangunan Menurut Sektor Pajak (Rupiah), 2018.....	273
<i>Actual Revenue of Tax on Land and Building By Sector Tax (Rupiah) , 2018</i>	273
11.1.8 Jumlah Barang Jaminan, Uang Jaminan, Perlunasan dan Lelang Di Pegadaian Kanwil IV Menurut Bulan di Kanwil, 2018	274
<i>Number of Guaranteed Stuffs, Bonds, Payments and Auctions by Month in Lahat Pawnshop, 2018</i>	274
11.1.9 Rekapitulasi Belanja Lingkup KPPN Lahat Tahun Anggaran 2018 Di Pegadaian Kanwil IV Menurut Bulan di Kanwil, 2018	275
<i>Recapitulation of Expenditures on the Scope of KPPN Lahat Fiscal Year, 2018</i>	275

11.1.10 Rekapitulasi Belanja Tugas Pembantuan Lingkup KPPN Lahat Tahun	
Anggaran 2018.....	276
<i>Recapitulation of Expenditures on Co-Administration Funds for KPPN Lahat in FY 2018.....</i>	276
11.1.11 Rekapitulasi Urusan Bersama Lingkup KPPN Lahat Tahun	
Anggaran 2018.....	276
<i>Recapitulation of Joint Affairs Scope of KPPN Lahat Fiscal Years KPPN Lahat in FY 2018.....</i>	276
11.1.12 Jumlah Koperasi dan Anggota Koperasi Menurut Kecamatan di Kabupaten Lahat.....	277
<i>Number of Cooperatives and Members by Regency /Municipality In Lahat Regency, 2018.....</i>	277
11.2 HARGA/PRICE	278
11.2.1 Perkembangan Harga Rata-rata Kopi di Kabupaten Lahat, 2016-2018.....	278
<i>Average Retail Price of Coffee In Lahat Regency, 2016-2018.....</i>	278
11.2.2 Perkembangan Harga Rata-rata Karet di Kabupaten Lahat, 2016-2018.....	279
<i>Average Retail Price of Rubber In Lahat Regency, 2016-2018.....</i>	279
11.2.3 Perkembangan Harga Rata-rata Sawit di Kabupaten Lahat, 2016-2018.....	280
<i>Average Retail Price of Palm In Lahat Regency, 2016-2018.....</i>	280
12 PENGELUARAN PENDUDUK DAN KONSUMSI MAKANAN	281
POPULATION EXPENDITURE AND FOOD CONSUMPTION	281
12.1 Pengeluaran Rata-rata Perkapita Sebulan Menurut Kelompok Bahan Makanan di Kabupaten Lahat.....	285

	<i>The Average Expenditure per Capita a Food Groups a Month by The Food Groups in Lahat Regency, 2013-2018.....</i>	285
12.2	Pengeluaran Rata-rata Perkapita Sebulan Menurut Kelompok Bahan Bukan Makanan di Kabupaten Lahat 2012-2018.....	286
	<i>The Average Expenditure per Capita a Non Food Groups a Month By the Food Groups in Lahat Regency, 2012-2018.....</i>	286
13	PERBANDINGAN ANTAR KABUPATEN/KOTA	287
	REGENCY/MUNICIPAL COMPARISON	287
13.1.1	Jumlah Penduduk Miskin Menurut Kabupaten/Kota di Provinsi Sumatera Selatan (000 jiwa), 2012-2018.....	292
	<i>The Number of Poor People by Regency/Municipality in Sumatera Selatan Province (000 people), 2012-2018.....</i>	292
13.1.2	Presentase Penduduk Miskin Menurut Kabupaten/Kota di Provinsi Sumatera Selatan (persen), 2012-2018.....	293
	<i>The Number of Poor People by Regency/Municipality in Sumatera Selatan Province (percent), 2012-2018.....</i>	293
13.1.3	Indeks Pembangunan Manusia (IPM) Menurut Kabupaten/Kota di Provinsi Sumatera Selatan (persen), 2013-2018.....	294
	<i>Human Development Index (HDI) by Regency/Municipality in Sumatera Selatan Province (percent), 2013-2018.....</i>	294
13.1.4	Komponen Indeks Pembangunan Manusia (IPM) Beberapa Kabupaten/Kota di Provinsi Sumatera Selatan,2018.....	295
	<i>Human Development Index (HDI) Components in Sumatera Selatan Province (percent), 2018.....</i>	295
13.1.5	Indeks Kemahalan Kontruksi (IKK) Menurut Kabupaten/Kota di Provinsi Sumatera Selatan,2013-2018.....	295
	<i>Construction Proficiency Index (IKK) According to Regwncy/City In South Sumatra Province, 2013-2018.....</i>	295

PENJELASAN UMUM/EXPLANATORY NOTES

Tanda-tanda, satuan-satuan, dan lain-lainnya yang digunakan dalam publikasi ini adalah sebagai berikut:

Symbols, measurement units, and acronyms which are used in this publication, are as follows:

1. TANDA-TANDA/SYMBOLS

Data tidak tersedia/ <i>Data not available</i>	: ...
Tidak ada atau nol / <i>Null or zero</i>	: –
Data dapat diabaikan/ <i>Data negligible</i>	: 0
Tanda decimal/ <i>Decimal point</i>	: ,
Data tidak dapat ditampilkan/ <i>Not applicable</i>	: NA
Angka perkiraan/ <i>Estimated figures</i>	: e
Angka sementara/ <i>Preliminary figures</i>	: x
Angka sangat sementara/ <i>Very preliminary figures</i>	: xx
Angka diperbaiki/ <i>Revised figures</i>	: r

2. SATUAN/UNITS

barel/ <i>barrel</i>	:158,99 liter/ <i>litres</i> = 1/6,2898
hektar (ha)/ <i>hectare (a)</i>	m ³ :10 000 m ²
kilometer (km)/ <i>kilometres (km)</i>	:1 000 meter/ <i>meters</i> (m)
knot/ <i>knot</i>	:1,8523 km/jam (km/hour)
kuintal/ <i>quintal</i>	:100 kg
KWh	:1 000 Watt <i>hour</i>
MWh	:1 000 KWh
liter (untuk beras)/ <i>litre (for rice)</i>	:0,80 kg
ons/ <i>ounce</i>	:28,31 gram/ <i>grams</i>
ton	:1 000 kg

Satuan lain: buah, dus, butir, helai/lembar, kaleng, batang, pulsa, ton kilometer (ton-km), jam, menit, persen (%).

Other units: unit, pack, pieces, sheet, tin, pulse, ton-kilometres(ton-km), hour, minute, percent (%).

Perbedaan angka di belakang koma disebabkan oleh pembulatan angka.

The difference in decimal numbers is caused by rounding.

<https://lahatkab.bps.go.id>

GEOGRAFI / GEOGRAPHY

001.



Luas Wilayah Kabupaten Lahat

Area of Lahat Regency

4.361,84 KM²



Cuaca

Weather

Hari Hujan/Rainfall = 2.989 mm/hari
Curah Hujan/Rainday = 51.045 mm/hari

002.



003.



Astronomis

Astronomical

3°25′-4°15′ Lintang Selatan
102°37′-103°15′ Bujur Timur

Ketinggian Wilayah Dari Permukaan Laut 25 - 1000 m

<https://lahatkab.bps.go.id>

PENJELASAN TEKNIS

1. Secara astronomis, Indonesia terletak antara 60 08' Lintang Utara dan 110 15' Lintang Selatan dan antara 940 45'–1410 05' Bujur Timur dan dilalui oleh garis ekuator atau garis khatulistiwa yang terletak pada garis lintang 00.
2. Berdasarkan posisi geografisnya, negara Indonesia memiliki batas-batas: Utara - Negara Malaysia, Singapura, Filipina, dan Laut Cina Selatan; Selatan - Negara Australia dan Samudera Hindia; Barat - Samudera Hindia; Timur - Negara Papua Nugini, Timor Leste, dan Samudera Pasifik.
3. Berdasarkan letak geografisnya, kepulauan Indonesia berada di antara Benua Asia dan Benua Australia, serta di antara Samudera Hindia dan Samudera Pasifik.
4. Indonesia terdiri dari 34 provinsi yang terletak di lima pulau besar dan empat kepulauan, yaitu:
 - Pulau Sumatera: Aceh, Sumatera Utara, Sumatera Barat, Riau, Jambi, Sumatera Selatan, Bengkulu, dan Lampung.
 - Kepulauan Riau: Kepulauan Riau.
 - Kepulauan Bangka Belitung:

TECHNICAL NOTES

1. *Astronomically, Indonesia is located between 60 08' North latitude and 110 15' South latitude, and between 940 45' and 1410 05' East longitude and lies on equator line located at 00 latitude line.*
2. *In terms of geographic position, Indonesia has boundaries as follows: North - Malaysia, Singapore, Philippines, and South China Sea; South - Australia and Indian Ocean; West - Indian Ocean; East - Papua New Gunea, Timor Leste, and Pasific Ocean.*
3. *In terms of geographic location, Indonesia is located between Asian Continent and Australian Continent, and between Indian Ocean and Pasific Ocean.*
4. *Indonesia has 34 provinces spreading over five main islands and four archipelago. These include:*
 - *Sumatera Island: Aceh, Sumatera Utara, Sumatera Barat, Riau, Jambi, Sumatera Selatan, Bengkulu, and Lampung.*
 - *Riau Archipelago: Kepulauan Riau.*

GEOGRAPHY AND CLIMATE

- Kepulauan Bangka Belitung.
 - Pulau Jawa: DKI Jakarta, Jawa Barat, Banten, Jawa Tengah, DI Yogyakarta, dan Jawa Timur.
 - Kepulauan Nusa Tenggara (Sunda Kecil): Bali, Nusa Tenggara Barat, dan Nusa Tenggara Timur.
 - Pulau Kalimantan: Kalimantan Barat, Kalimantan Tengah, Kalimantan Selatan, Kalimantan Timur, dan Kalimantan Utara.
 - Pulau Sulawesi: Sulawesi Utara, Gorontalo, Sulawesi Tengah, Sulawesi Selatan, Sulawesi Barat, dan Sulawesi Tenggara.
 - Kepulauan Maluku: Maluku dan Maluku Utara.
 - Pulau Papua: Papua dan Papua Barat.
5. Badan Pusat Statistik (BPS) telah melakukan pendataan Potensi Desa (Podes) sejak tahun 1980. Sejak saat itu, Podes dilaksanakan secara rutin sebanyak 3 kali dalam kurun waktu sepuluh tahun untuk mendukung kegiatan Sensus Penduduk, Sensus Pertanian, ataupun Sensus Ekonomi. Dengan demikian, fakta penting terkait ketersediaan infrastruktur dan potensi yang dimiliki oleh setiap wilayah dapat dipantau perkembangannya secara
- *Bangka Belitung Archipelago: Kepulauan Bangka Belitung.*
 - *Jawa Island: DKI Jakarta, Jawa Barat, Banten, Jawa Tengah, DI Yogyakarta, and Jawa Timur.*
 - *Nusa Tenggara Archipelago (Sunda Kecil): Bali, Nusa Tenggara Barat, and Nusa Tenggara Timur.*
 - *Kalimantan Island: Kalimantan Barat, Kalimantan Tengah, Kalimantan Selatan, Kalimantan Timur and Kalimantan Utara.*
 - *Sulawesi Island: Sulawesi Utara, Gorontalo, Sulawesi Tengah, Sulawesi Selatan, Sulawesi Barat, and Sulawesi Tenggara.*
 - *Maluku Archipelago: Maluku and Maluku Utara.*
 - *Papua Island: Papua and Papua Barat.*
5. *BPS-Statistics Indonesia has already recorded village potential (Podes) since 1980. Since then, Podes regularly implemented 3 (three) times within ten years to support the activities of the Population Census, Agriculture Census, or Economic Census. Thus, important facts related to the availability of infrastructure and the potential possessed by each region can be monitored regularly and continually.*

berkala dan terus menerus.

6. Sejak tahun 2008, pendataan Podes mengalami perubahan dengan adanya penambahan kuesioner suplemen kecamatan dan kabupaten/kota. Penambahan kuesioner tersebut bertujuan untuk meningkatkan manfaat data Podes bagi para konsumen data dan Pemerintah daerah dalam perencanaan pembangunan wilayah.
7. Data Podes merupakan satu-satunya sumber data kewilayahan yang muatannya beragam dan memberi gambaran tentang situasi pembangunan suatu wilayah (regional). Ini berbeda dengan data dari hasil pendekatan rumah tangga yang lebih menekankan pada dimensi aktivitas sektoral. Keduanya sama penting dan menjadi kekayaan BPS.
8. Cakupan Wilayah
Pencacahan Podes dilakukan secara sensus terhadap seluruh wilayah administrasi pemerintahan terendah setingkat desa (yaitu desa, kelurahan, nagari, Unit Permukiman Transmigrasi (UPT)) yang masih dibina oleh kementerian terkait.
6. *Since 2008, Podes has been changed especially in providing additional information from subdistrict and Regency / municipality, using separate questionnaires. The goal of these changes is to provide more benefits for data users and local government in regional development planning.*
7. *Podes data is the only one source of spatial data consisting of various information and providing a picture of development progress in a region. The Podes data are different from data resulted from household surveys focusing on the dimension of sectoral activities. Both kind of data are important and become the trademark of BPS on the data richness aspect.*
8. *Podes Coverage*
Podes enumeration is implemented as a census of the lowest governmental administrative region equivalent to village (i.e. village, sub-district, nagari, and Transmigration Settlement Unit which is still fostered by the relevant ministries). There were 82,190

9. Metode Pengumpulan Data Pengumpulan data Podes 2014 dilakukan melalui wawancara langsung oleh petugas terlatih dengan narasumber yang relevan. Petugas adalah aparaturnya ataupun mitra kerja BPS Kabupaten/Kota, sementara narasumber adalah kepala desa/lurah atau narasumber lain yang memiliki pengetahuan terhadap wilayah target pencacahan.

10. Desa/Kelurahan Tepi Laut adalah desa/kelurahan yang sebagian atau seluruh wilayahnya bersinggungan langsung dengan laut, baik berupa pantai maupun tebing karang.

11. Desa/Kelurahan bukan tepi laut adalah desa/kelurahan yang wilayahnya tidak bersinggungan langsung dengan laut.

12. Desa/Kelurahan Lereng/Puncak adalah desa/kelurahan yang sebagian besar wilayahnya berada di puncak gunung/pegunungan atau terletak di antara puncak sampai lembah.

9. Method of Data Collection

Data collection of Podes 2014 carried out through direct interviews by trained personnel with relevant respondents. The interviewers are BPS Regency/City personnel or partners, meanwhile, the selected respondents are the village head/sub-district head or other respondents who have the knowledge towards the target area of enumeration.

10. Coastal Village/Coastal Sub-District is a village/sub-district which some areas are intersect/directly adjacent to the sea, either gently sloping/flat beach or cliffs/reef.

11. Non Coastal Village/Non Coastal Sub-District is a village which has no area that intersect/directly adjacent to the sea.

12. Slope/Peak Village/Sub-District is a village/sub-district which the largest part of village/sub-district lies on the highest part of mount/mountain or lies between the peak to the valley.

13. Desa/Kelurahan lembah adalah desa/kelurahan yang wilayahnya sebagian besar merupakan daerah rendah yang terletak di antara dua gunung/pegunungan atau daerah yang mempunyai kedudukan lebih rendah dibandingkan daerah sekitarnya.
13. *Valley Village/Sub-District area is a village/sub-district with the largest part of the village/sub-district is a low area between two mountains or area that have a position lower than the surrounding areas.*
14. Desa/Kelurahan Dataran adalah desa/kelurahan yang sebagian besar wilayahnya tampak datar, rata, dan membentang.
14. *Flat Village/Sub-District is a village/sub-district which the largest part of village1/sub-district looked plane, flat, and stretches.*
15. Berdasarkan Peraturan Pemerintah Nomor 82 Tahun 2001 tentang Pengolahan Kualitas Air dan Pengendalian Pencemaran Air, klasifikasi mutu air ditetapkan menjadi empat kelas, yaitu: Kelas I, Kelas II, Kelas III, dan Kelas IV.
15. *Government Regulation Number 82 year 2001 on Water Quality Management and Water Pollution Control states that water quality is classified into four categories: Class I, Class II, Class III, and Class IV.*
16. Kelas I, air yang dapat digunakan untuk air bahan baku air minum dan atau peruntukan lain yang mensyaratkan mutu air yang sama dengan kegunaan tersebut.
16. *Class I, water that can be used for drinking and other uses requiring the same water quality category.*
17. Kelas II, air yang dapat digunakan untuk prasarana atau sarana rekreasi air, pembudidayaan ikan air tawar, peternakan, air untuk mengairi pertanian, dan atau peruntukan lain yang mensyaratkan mutu air yang sama
17. *Class II, water that can be used for water recreation infrastructure, fresh water fish culture, animal husbandry, watering cropping, and other uses requiring the same water quality category.*

GEOGRAPHY AND CLIMATE

dengan kegunaan tersebut.

18. Kelas III, air yang dapat digunakan untuk pembudidayaan ikan air tawar, peternakan, air untuk mengairi pertanaman, dan atau peruntukanlain yang mensyaratkan mutu air yang sama dengan kegunaan tersebut.

19. Kelas IV, air yang dapat digunakan untuk pertanaman dan atau peruntukan lain yang mensyaratkan mutu air yang sama dengan kegunaan tersebut.

20. Penentuan status mutu air sungai dilakukan dengan Metode Indeks Pencemaran (IP).

21. Metode IP: Status mutu air dihitung berdasarkan data sesaat Dengan Metode Indeks Pencemaran Keputusan Menteri Lingkungan Hidup Nomor 115 tahun 2003 dibandingkan dengan kriteria mutu air kelas I dan kriteria mutu air kelas II Peraturan Pemerintah Nomor 82 tahun 2001. Status mutu yang diperoleh merupakan status sesaat dan hanya berdasarkan parameter tertentu yang dipantau di tiap sungai dengan jumlah dan jenis yang berbeda.

18. Class III, water that can be used for fresh water fish culture, animal husbandry, watering cropping, and other uses requiring the same water quality category.

19. Class IV, water that can be used for water ng cropping and other uses requiring the same water quality category.

20. Determination of river water quality status with Pollutant Index Method.

21. Pollutant Index Method: Status of water quality is assessed based on the transient data by Pollutant Index Method pursuant to Decree of Minister of Environment Number 115 Year 2003 compared to the water quality criteria Class I and the water quality criteria Class II of Government Regulation Number 82 Year 2001. The quality status obtained is transient quality status and only based on certain parameters monitored at every river at different amount and with different types of parameters.

ULASAN

Kedaaan geografis Kabupaten Lahat terletak antara 3,25 derajat sampai dengan 4,15 derajat Lintang Selatan, dan 102,37 derajat sampai dengan 103,45 derajat bujur timur. Kabupaten Lahat dengan wilayah seluas 4.361,84 km² (tabel 1.1.1) dan memiliki batas-batas wilayah diantaranya sebagai berikut:

- Sebelah utara : dengan Kabupaten Muara Enim dan Musi Rawas
- Sebelah Selatan : dengan Kota Pagaram dan Kabupaten Bengkulu Selatan Propinsi Bengkulu
- SebelahTimur : Kabupaten Muara Enim
- Sebelah Barat: Kabupaten Empat Lawang

Ketinggian wilayah Kabupaten Lahat dari atas permukaan laut bervariasi mulai dari 25 meter sampai dengan 1000. Kecamatan yang paling rendah dari permukaan laut adalah Kecamatan Lahat, Merapi Barat, dan Merapi Timur dengan ketinggian 25 meter sampai dengan 100 meter.

DESCRIPTION

The geographical position of Lahat regency, is located between 3.25 degrees to 4.15 degrees south latitude, and 102.37 degrees to 103.45 degrees east longitude. Lahat regency with an area of 4.361,84 square kilometers (tabel 1.1.1) and have the boundaries as follows:

- *In the North side, there are Muara Enim and Musi Rawas regency*
- *In the South side, there are Pagaram City and South Bengkulu regency Province of Bengkulu*
- *In the East side, there is Muara Enim regency*
- *In the West side, there is Empat Lawang regency*

Lahat regency altitude of above sea level varying from 25 meters up to 1,000 meters. Sub 1.000. The lowest sea level is the district of Lahat, West Merapi, and East Merapi with a height of 25 meters to 100 meters.

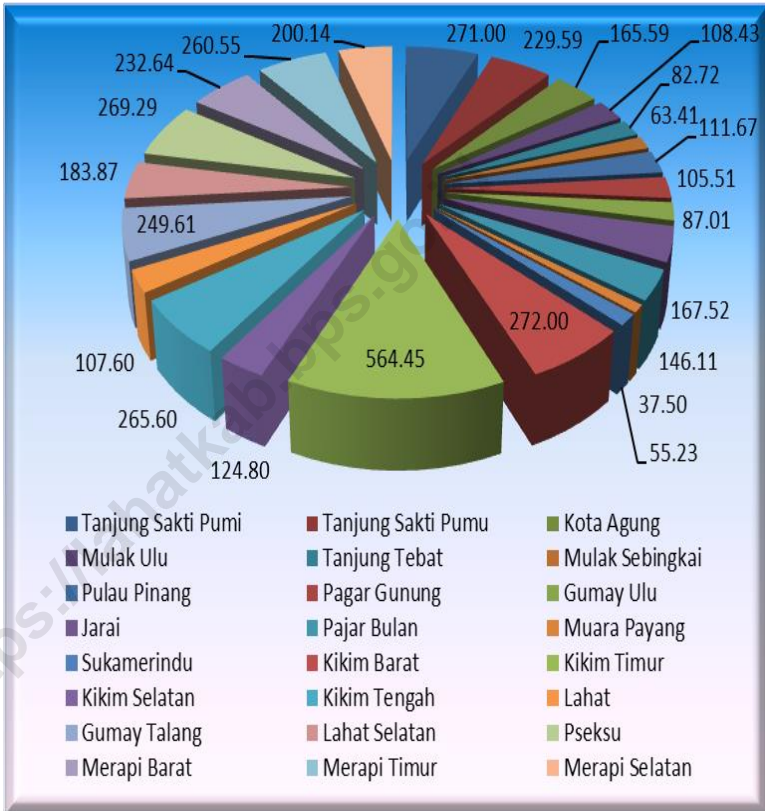
Berdasarkan jarak terjauh dari ibu kota Kabupaten Lahat ke ibu kota Kecamatan adalah kecamatan Tanjung Sakti Pumu yaitu sejauh 66,696 km, sedangkan jarak terdekat dari ibu kota Kabupaten Lahat ke ibu kota kecamatan adalah Kecamatan Pulau Pinang.

Based on the farthest distance from the subdistrict capital to the capital district of Lahat is a Tanjung Sakti Pumu subdistrict namely as far as 66,696kilometers, while the closest distance from the subdistrict capital to the capital district of Lahat is Pulau Pinang subdistrict.

<https://lahatkab.bps.go.id>

Gambar 1 Luas Wilayah Menurut Kecamatan di Kabupaten Lahat (km²), 2018

Total Area by Regency and City In Lahat Regency (square.km),2018



1.1 GEOGRAFI / GEOGRAPHY

**Tabel 1.1.1 Luas Wilayah, Tinggi wilayah dan Jarak ke Ibukota Menurut ,
Kecamatan di 2018 di Kabupaten Lahat, 2018**
*Area, Are Hiight and Distance to Capital According to Districts in
Lahat Regency, 2018*

	Kecamatan / Subdistrict	Luas (km2) / Total Area (square.km)	Tinggi / Height (meter)	Jarak dari Kota Lahat/ The Distance from Lahat (Km)
	(1)	(2)	(3)	(3)
01	Tanjung Sakti Pumi	271,00	500-1 000	66,350 M
02	Tanjung Sakti Pumu	229,59	500-1 000	66,969 KM
03	Kota Agung	165,59	500-1 000	32,592 KM
04	Mulak Ulu	108,43	100-1 000	27,871 KM
05	Tanjung Tebat	82,72	100-1 000	22,551 KM
06	Mulak Sebingkai	63,41	-	18,530 KM
07	Pulau Pinang	111,67	100-500	3,37 KM
08	Pagar Gunung	105,51	100-500	15,857 KM
09	Gumay Ulu	87,01	100-500	17,129 KM
10	Jarai	167,52	500-1 000	41,531 KM
11	Pajar Bulan	146,11	500-1 000	36,597 KM
12	Muara Payang	37,50	500-1 000	44,869 KM
13	Sukamerindu	55,23	500-1000	40,841 KM
14	Kikim Barat	272,00	100-500	46,143 KM
15	Kikim Timur	564,45	100-500	20,572 KM
16	Kikim Selatan	124,80	100-500	31,605 KM
17	Kikim Tengah	265,60	100-500	32,740 KM
18	Lahat	107,60	25-100	-
19	Gumay Talang	249,61	100-500	7,673 KM
20	Lahat Selatan	183,87	-	2,109 KM
21	Pseksu	269,29	100-500	21,689 KM
22	Merapi Barat	232,64	25-100	16,011 KM
23	Merapi Timur	260,55	25-100	28,019 KM
24	Merapi Selatan	200,14	25-100	14,501 KM
	Kabupaten Lahat	4.361,84	-	-

Sumber : Badan Pusat Statistik Kabupaten Lahat / Badan Pusat Statistik of Lahat Regency
Source : Dinas Pertanahan Nasional Kabupaten Lahat / Representative Office of National Land Authority of Lahat Regency

Tabel 1.1.2 Ibukota Kecamatan dan Persentase Luas Wilayah diKabupaten Lahat, 2018
Capital of District and The Distance to Lahat in Lahat Regency , 2018

	Kecamatan / Subdistrict	Ibu Kota Kecamatan/ Capital City of District	Luas (km2) / Total Area (square.km)	Persentase / Percentage
	(1)	(2)	(2)	(3)
01	Tanjung Sakti Pumi	Pajar Bulan	271.00	6.21
02	Tanjung Sakti Pumu	Simpang III PUMU	229.59	5.26
03	Kota Agung	Kota Agung	165.59	3.80
04	Mulak Ulu	Muara Tiga	108.43	2.49
05	Tanjung Tebat	Tanjung Tebat	82.72	1.90
06	Mulak Sebingkai	Keban Agung	63.41	1.45
07	Pulau Pinang	Jati	111.67	2.56
08	Pagar Gunung	Karang Agung	105.51	2.42
09	Gumay Ulu	Tinggi Hari	87.01	1.99
10	Jarai	Pasar Jarai	167.52	3.84
11	Pajar Bulan	Sumur	146.11	3.35
12	Muara Payang	Lawang Agung Lama	37.50	0.86
13	Sukamerindu	Sukamerindu	55.23	1.27
14	Kikim Barat	Saung Naga	272.00	6.24
15	Kikim Timur	Bungamas	564.45	12.94
16	Kikim Selatan	Pagar Jati	124.80	2.86
17	Kikim Tengah	Tanjung Aur	265.60	6.09
18	Lahat	Lahat	107.60	2.47
19	Gumay Talang	Sukarame	249.61	5.72
20	Lahat Selatan	Tanjung Payang	183.87	4.22
21	Pseksu	Lubuk Mabar	269.29	6.17
22	Merapi Barat	Merapi	232.64	5.33
23	Merapi Timur	Lebuay Bandung	260.55	5.97
24	Merapi Selatan	Sukamerindu	200.14	0.05
	Kabupaten Lahat		4,361.84	100

Sumber : Badan Pusat Statistik Kabupaten Lahat

Source : *Badan Pusat Statistik of Lahat Regency*

1.2 IKLIM / CLIMATE

Tabel 1.2.2 Jumlah Curah Hujan dan Hari Hujan per Bulan di Kabupaten Lahat, 2018
Table Number of Rainfall and Rainday Monthly in Lahat Regency, 2018

Kecamatan/ District	Total / Total		Rata-rata / Average	
	HH/ Rainfall	CH/ Rainday	HH/ Rainfall	CH/ Rainday
(1)	(2)	(3)	(4)	(5)
01 Tanjung Sakti Pumi	222	3,253	18,50	271,08
02 Tanjung Sakti Pumu	181	4,469	15,08	372,42
03 Kota Agung	172	2,893	14,33	241,08
04 Mulak Ulu	135	1,896	11,25	158,00
05 Tanjung Tebat	122	2,451	10,17	204,25
06 Mulak Sebingkai	-	-	-	-
07 Pulau Pinang	122	2,113	10,17	176,08
08 Pagar Gunung	162	3,705	13,50	308,75
09 Gumay Ulu	-	-	-	-
10 Jarai	162	2,575	13,50	214,58
11 Pajar Bulan	152	2,511	12,67	209,25
12 Muara Payang	165	2,910	13,75	242,50
13 Sukamerindu	-	-	-	-
14 Kikim Barat	138	2,054	11,50	171,17
15 Kikim Timur	123	2,563	10,25	213,58
16 Kikim Selatan	125	1,384	10,42	115,33
17 Kikim Tengah	133	2,284	11,08	190,33
18 Lahat	130	2,367	10,83	197,25
19 Gumay Talang	172	2,383	14,33	198,58
20 Lahat Selatan	-	-	-	-
21 Pseksu	138	1,768	11,50	147,33
22 Merapi Barat	136	2,631	11,33	219,25
23 Merapi Timur	106	2,229	8,83	185,75
24 Merapi Selatan	143	2,404	11,92	200,33
Jumlah / Total	2,989	51,045	249,08	4253,75
Rata-rata / Average				

Keterangan : CH = Curah Hujan (*Rainfall*), HH = Hari Hujan (*Rainday*)

Sumber : Dinas Ketahanan Pangan Kabupaten Lahat

Source : *Food Crops services of Lahat*



BAB 2



ASN KABUPATEN LAHAT

SD
25

SLTA
2 165

D3
655

SLTP
108

D1, D2
266

S1, S2
3 542

6 761
ASN



<https://lahatkab.bps.go.id>

PENJELASAN TEKNIS

TECHNICAL NOTES

1. Anggota Dewan Perwakilan Rakyat Daerah (DPRD) dipilih melalui pemilihan umum (pemilu) dan dilantik dalam masa jabatan lima tahun.
 2. Susunan pemerintahan Republik Indonesia periode 2014–2018 terdiri dari presiden, wakil presiden, lembaga tinggi negara, kementerian, setingkat menteri, dan Lembaga Pemerintahan Non Kementerian (LPNK).
 3. Lembaga tinggi negara terdiri dari Majelis Permusyawaratan Rakyat (MPR), Dewan Perwakilan Rakyat (DPR), Badan Pemeriksa Keuangan (BPK), dan Mahkamah Agung (MA), Dewan Perwakilan Daerah (DPD), Mahkamah Konstitusi (MK), dan Komisi Yudisial (KY).
 4. Kementerian terdiri dari kementerian koordinator dan kementerian.
 5. Kementerian koordinator terdiri dari bidang politik, hukum, dan keamanan (Polhukam), bidang perekonomian, bidang pembangunan manusia dan kebudayaan dan bidang kemaritiman.
1. *Regional House of Representatives (DPRD) members are elected through a general election and appointed for a five-years membership.*
 2. *The government structure of the Republic of Indonesia period 2014–2018 consists of president, vice president, state supreme agencies, ministries, ministerial level institutions, and non-ministerial institutions.*
 3. *State supreme agencies consist of The People’s Consultative Assembly, The House of Representative, The Audit Board of the Republic of Indonesia, Supreme Court, Local Councils, Constitutional Court, and Judicial Commission.*
 4. *Ministries consist of coordinating ministry and departmental ministry.*
 5. *Coordinating ministries consist of Coordinating Ministry for Political, Legal, and Security Affairs, Coordinating Ministry for the Economy, Coordinating Ministry for Maritime Affairs, and Coordinating*

GOVERNMENT

6. Kementerian terdiri dari Kementerian Sekretaris Negara, Kementerian Dalam Negeri, Kementerian Luar Negeri, Kementerian Perencanaan Pembangunan Nasional/Bappenas, Kementerian Pertahanan, Kementerian Hukum dan Hak Asasi Manusia, Kementerian Keuangan, Kementerian Energi dan Sumber Daya Mineral, Kementerian Perindustrian, Kementerian Perdagangan, Kementerian Pertanian, Kementerian Perhubungan, Kementerian Kelautan dan Perikanan, Kementerian Ketenagakerjaan, Kementerian Badan Usaha Milik Negara, Kementerian Koperasi dan UKM, Kementerian Pekerjaan Umum dan Perumahan Rakyat, Kementerian Lingkungan Hidup dan Kehutanan, Kementerian Agraria dan Tata Ruang/Badan Pertanahan Nasional, Kementerian Kesehatan, Kementerian Kebudayaan dan Pendidikan Dasar Menengah, Kementerian Sosial, Kementerian Agama, Kementerian Pariwisata, Kementerian Komunikasi dan Informatika, Kementerian Pendayagunaan Aparatur Negara

Ministry for Human Development and Culture

6. *Departmental Ministries consist of State Secretary; Ministry of Home Affairs; Ministry of Foreign Affairs; Ministry of National Development Planning/Chairperson of National Development Planning Agency; Ministry of Defense; Ministry of Justice and Human Rights; Ministry of Finance; Ministry of Energy and Mineral Resources; Ministry of Industry; Ministry of Trade; Ministry of Agriculture; Ministry of Transportation; Ministry of Maritime Affairs and Fisheries; Ministry of Manpower; Ministry of State Owned Enterprises; Ministry of Cooperatives and Small and Medium Enterprises; Ministry of Public Works and Public Housing; Ministry of Environment and Forestry; Ministry of Agrarian Affairs and Spatial Planning/National Land Agency; Ministry of Health; Ministry of Culture and Elementary & Secondary Education; Ministry of Social Services; Ministry of Religious Affairs; Ministry of Tourism; Ministry of Communication and Informatics; Ministry of Empowerment of State Apparatus and Bureaucracy Reform; Ministry of Youth and Sports Affairs; Ministry*

dan Reformasi Birokrasi, Kementerian Pemuda dan Olahraga, Kementerian Desa, Pembangunan Daerah Tertinggal dan Transmigrasi, Kementerian Riset Teknologi dan Pendidikan Tinggi, dan Kementerian Pemberdayaan Perempuan dan Perlindungan Anak.

7. Setingkat Menteri terdiri dari Kejaksaan Agung, Tentara Nasional Indonesia, dan Kepolisian Negara Republik Indonesia
8. Lembaga Pemerintah Non Kementerian terdiri dari Arsip Nasional Republik Indonesia, Badan Intelijen Negara, Badan Kepegawaian Negara, Badan Kependudukan dan Keluarga Berencana Nasional, Badan Koordinasi Penanaman Modal, Badan Informasi Geospasial, Badan Meteorologi, Klimatologi, dan Geofisika, Badan Narkotika Nasional, Badan Nasional Penanggulangan Bencana, Badan Nasional Penanggulangan Terorisme, Badan Nasional Penempatan dan Perlindungan Tenaga Kerja Indonesia, Badan Pengawasan Obat dan Makanan, Badan Pengawasan Tenaga Nuklir, Badan Pengawasan Keuangan dan Pembangunan, Badan Pengkaji dan Penerapan

of Village Development, Disadvantaged Regions and Transmigration; Ministry of Research, Technology, and Higher Education; and Ministry of Women Empowerment and Child Protection

7. *Ministerial Level Officials consist of, Attorney General, Indonesian National Defense Force, and Indonesian National Police.*
8. *Non Ministerial Institutions consist of National Archive of the Republic of Indonesia, State Intelligence Board, National Civil Service Agency, National Population and Family Planning Board, Investment Coordinating Board, Geospatial Information Agency, Meteorology, Climatology, and Geophysics Agency, National Narcotics Agency, National Agency for Disaster Management, National Counter Terrorism Agency, The National Authority for The Placement and Protection of Indonesian Overseas Workers, National Agency of Drugs and Foods Control, Nuclear Energy Controlling Board, Audit and Development Supervising Agency, Agency for the Assesment and Application Technology, BPS-*

GOVERNMENT

Teknologi, Badan Pusat Statistik, Badan SAR Nasional, Badan Standardisasi Nasional, Badan Tenaga Nuklir Nasional, Lembaga Administrasi Negara, Lembaga Ilmu Pengetahuan Indonesia, Lembaga Ketahanan Nasional, Lembaga Kebijakan Pengadaan Barang/Jasa Pemerintah, Lembaga Penerbangan dan Antariksa Nasional, Lembaga Sandi Negara, dan Perpustakaan Nasional Republik Indonesia.

Statistics Indonesia, National Search and Rescue Agency, National Standardization Board, National Nuclear Energy Board, National Institute of Administration, National Institute of Science, National Resilience Institute, Government Procurement Policy Board, National Institute of Space and Aeronautics, National Crypto Agency, and National Library of Republic of Indonesia.

ULASAN**DESCRIPTION**

Sampai dengan tahun 2018, wilayah Kabupaten Lahat terdiri dari 24 kecamatan, 17 kelurahan, 360 desa berstatus definitive.

Until the year of 2018, the area of Lahat regency is divided into 24 subdistricts, 17 wards ,360 with definitive villages status.

Produk Hukum Daerah Dan Keanggotaan Dewan

Produk Hukum Daerah Kabupaten Lahat ada 3 jenis produk hokum yaitu Peraturan Daerah terdiri dari 10 Peraturan, Peraturan Bupati terdiri dari 53 Peraturan dan Keputusan Bupati yaitu 220 Keputusan.

Jumlah anggota DPRD Kabupaten Lahat ercata sebanyak 40 orang. Dari 40 orang anggota DPRD tersebut hanya terdapat 4 (Empat) orang perempuan anggota dan 36 orang anggota laki-laki.

Jumlah Pegawai Negeri Sipil di Kabupaten Lahat tahun 2018 sebanyak 6.761 orang terdiri dari 2.707 laki-laki dan 4.054 perempuan

Jika ditinjau dari tingkat pendidikan sebanyak 3.542 orang PNS daerah Kabupaten Lahat masih berpendidikan Tingkat Sarjana, sedangkan PNS dengan tingkat pendidikan SD menduduki posisi terkecil yaitu sebanyak 25 orang.

Regional Legal Products Regency Parliament

Regional Law Products of Lahat Regency are 3 types of legal products namely Regional Regulations consisting of 10 Regulations, Regent Regulations consisting of Regulations and Decrees of the Regent nam 53 ely 220 Decisions.

The number of parliament members Lahat regency, there were 40 people, There are only 4 (four5) women and 36 men.

Number of Civil Servants in Lahat regency in 2018 as many as 7.080 people consisting of 2.904 men and 4.176 women.

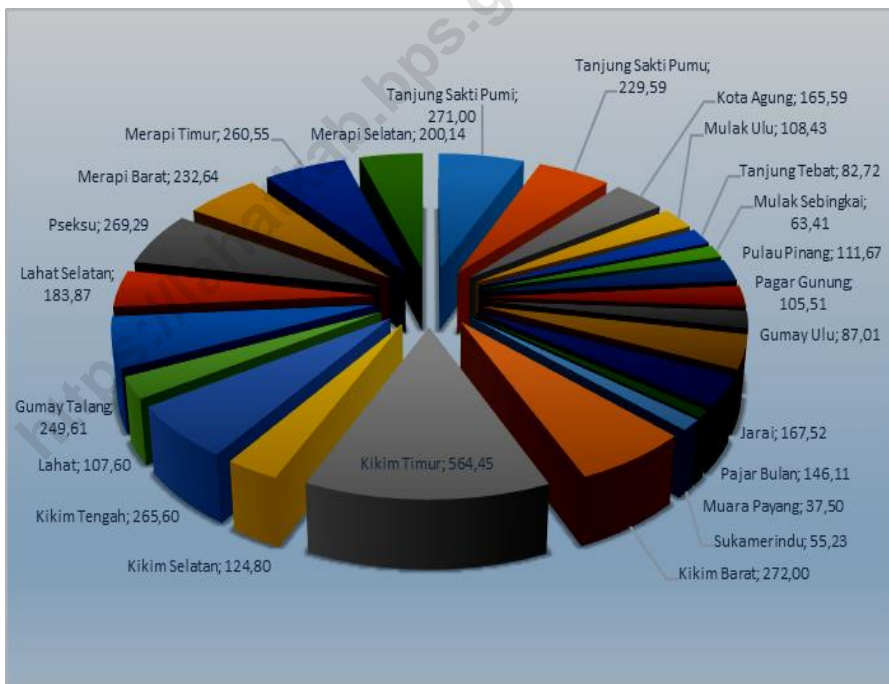
Level viewed from the educationist there are 3.542 people who listed as University Graduates, while elemtary school education level civil servant with the smallest position that is 25 people

GOVERNMENT

Pendidikan SMA/ Sederajat menduduki peringkat ke dua terbanyak dengan jumlah pegawai sebesar 2.165 orang.

. *Second highest number of civil servant's education in Lahat regency is in as High School that is 2165 people.*

Gambar 2 Luas Wilayah Menurut Kabupaten/Kota di Kabupaten Lahat, 2018
Picture **Total Area by Regency and City In Lahat Regency, 2018**



2.1 WILAYAH ADMINISTRATIF / ADMINISTRATIVE AREA

Tabel 2.1.1 Jumlah Desa/Kelurahan Menurut Kabupaten/Kota di Kabupaten Lahat, 2018
Table Total Villages by Regency/City in Lahat Regency, 2018

	Kecamatan <i>Subdistrict</i>	Desa / <i>Village</i>	Kelurahan / <i>Village</i>
	(1)	(2)	(3)
01	Tanjung Sakti Pumi	18	-
02	Tanjung Sakti Pumu	14	-
03	Kota Agung	22	-
04	Mulak Ulu	16	-
05	Tanjung Tebat	14	-
06	Mulak Sebingkai	10	-
07	Pulau Pinang	10	-
08	Pagar Gunung	20	-
09	Gumay Ulu	10	-
10	Jarai	21	-
11	Pajar Bulan	20	-
12	Muara Payang	7	-
13	Sukamerindu	10	-
14	Kikim Barat	19	-
15	Kikim Timur	32	-
16	Kikim Selatan	18	-
17	Kikim Tengah	9	-
18	Lahat	13	16
19	Gumay Talang	15	-
20	Lahat Selatan	10	-
21	Pseksu	11	-
22	Merapi Barat	19	-
23	Merapi Timur	13	1
24	Merapi Selatan	9	-
	Lahat	360	17

Sumber : Badan Pusat Statistik Kabupaten Lahat

GOVERNMENT

2.2 PEGAWAI NEGERI SIPIL/CIVIL SERVANTS

Tabel	2.2.1	Jumlah Pegawai Negeri Sipil Menurut Jabatan dan Jenis Kelamin		
<i>Table</i>		<i>Number of Civil Servants by Occupation and Sex</i>		
	Jabatan/ Occupation	Laki-Laki/ Male	Perempuan /Female	Jumlah/ Total
	(1)	(2)	(3)	(4)
01	Fungsional Tertentu/ Specific Functional	876	2672	3548
02	Fungsional Umum/Staf/ General Functional	1024	976	2000
03	Struktural/ Structural	-	-	-
04	Eselon V/ 5th Echelon	9	8	17
05	Eselon IV/ 4th Echelon	603	350	953
06	Eselon III/ 3rd Echelon	168	44	212
07	Eselon II/ 2nd Echelon	28	3	31
08	Eselon I/ 1st Echelon	0	0	0
	Jumlah/Total	2708	4053	6761

Sumber : Badan Kepegawaian Dan Pengembangan SDM Kabupaten Lahat

Source : Human Resources and Human Resource Development Agency of Lahat Regency

Tabel 2.2.2 Jumlah Pegawai Negeri Sipil Menurut Tingkat Pendidikan dan Jenis Kelamin

Table Number of Civil Servants by Educational Level and Sex

	Tingkat Pendidikan Educational Level	Laki-Laki Male	Perempuan Female	Jumlah Total
	(1)	(2)	(3)	(4)
01	Sampai dengan SD / Up to Primary School	20	5	25
02	SLTP/Sederajat / General/Vocational Junior High School	74	34	108
03	SMA/Sederajat / General/Vocational Senior High School	914	1251	2165
04	Diploma I, II/Akta I, II / Diploma I, II/Akta I, II	91	175	266
05	Diploma III/Akta III/Sarjana Muda/ Diploma III/Akta III/Bachelor	105	550	655
06	Tingkat Sarjana/Doktor/Ph.D / University Graduates	1503	2039	3542
	Jumlah/ Total	2707	4054	6761

Sumber : Badan Kepegawaian Dan Pengembangan SDM Kabupaten Lahat

Source : Human Resources and Human Resource Development Agency of Lahat Regency

GOVERNMENT

Tabel 2.2.3 Jumlah Pegawai Negeri Sipil Menurut Tingkat Kepangkatan dan Jenis Kelamin

Table Number of Civil Servants by Hierarchy and Sex

	Pangkat/Golongan/Ruang Hierarchy	Laki- Laki / Male	Perempuan /Female	Jumlah /Total
	(1)	(2)	(3)	(4)
01	I/A (Juru Muda)	4	0	4
02	I/B (Juru Muda Tingkat I)	8	1	9
03	I/C (Juru)	15	3	18
04	I/D (Juru Tingkat I)	13	6	19
	Golongan I/ Range I	40	10	50
05	II/A (Pengatur Muda)	75	64	139
06	II/B (Pengatur Muda Tingkat I)	132	154	286
07	II/C (Pengatur)	286	275	561
08	II/D (Pengatur Tingkat I)	59	128	187
	Golongan II/ Range II	552	621	1173
09	III/A (Penata Muda)	291	645	936
10	III/B (Penata Muda Tingkat 1)	406	708	1114
11	III/C (Penata)	357	469	826
12	III/D (Penata Tingkat I)	560	659	1219
	Golongan III/ Range III	1614	2481	4095
13	IV/A (Pembina)	344	749	1093
14	IV/B (Pembina Tingkat I)	131	187	318
15	IV/C (Pembina Utama Muda)	26	6	32
16	IV/D (Pembina Utama Madya)	0	0	0
17	IV/E (Pembina Utama)	0	0	0
	Golongan IV/ Range IV	501	942	1443
	Jumlah/ Total	2707	4054	6761

Sumber : Badan Kepegawaian Dan Pengembangan SDM Kabupaten Lahat

Source : Human Resources and Human Resource Development Agency of Lahat Regency

2.3. JENIS PRODUK HUKUM DAERAH DAN DEWAN PERWAKILAN RAKYAT DAERAH

TYPES OF REGIONAL LEGAL PRODUCK AND THE REGIONAL HOUSE OF REPRESENTATIVE

Tabel 2.3.1 Jenis Produk Hukum Daerah Di Kabupaten Lahat, 2018
Table Types of Regional Legal Products in Lahat Regency, 2018

Jenis Produk Hukum Daerah/ Types of Regional Legal Products	Jumlah Produk Hukum Daerah / Number of Regional Legal Products				
	2014	2015	2016	2017	2018
(1)	(2)	(3)	(4)	(5)	(6)
1 Peraturan Daerah	16	7	7	6	10
2 Peraturan Bupati	38	63	75	63	53
3 Keputusan Bupati	416	381	385	352	220

Sumber : Sekretariat Daerah Kabupaten Lahat
Source : *The regional Secretariat Lahat Regency*

GOVERNMENT

Tabel 2.3.2 Jumlah Anggota DPRD Tingkat II Menurut Daerah Pemilihan, Partai Politik, dan Jenis Kelamin Di Kabupaten Lahat, 2018

Table

Number of Membership of Local Parliament by Area of Election, Political Party and Gender in Lahat Regency, 2018

Daerah Pemilihan/ Area of Vote	Partai Politik / Political Parties	Jenis Kelamin	
		Laki-laki/ Male	Perempuan/ Female
(1)	(2)	(3)	(4)
Lahat 1	10	10	1
Lahat 2	5	5	0
Lahat 3	7	6	1
Lahat 4	8	7	1
Lahat 5	9	8	1

Sumber : Sekretariat DPRD Kabupaten Lahat

Source : Local Representative Council of Lahat Regency

Tabel 2.3.3 Komposisi DPRD Kabupaten Lahat, 2018
Table Membership of Local Representative Council in Lahat Regency, 2018

Uraian/ <i>Description</i>	Jumlah Anggota/ <i>Members</i>		
	Lk/ <i>Male</i>	Pr/ <i>Female</i>	Jumlah/ <i>Total</i>
(1)	(2)	(3)	(4)
A FRAKSI/ FRACTION :			
01. PDI-Perjuangan	6	-	6
02. Golkar	6	2	8
03. Nasional Demokrat	4	0	4
04. Demokrat	4	0	4
05. Gerindra	4	0	4
06. Fraksi Partai Persatuan Pembangunan Sejahtera	4	0	4
07. Fraksi Gabungan 10	8	2	10
Jumlah/ Total	36	4	40
B KOMISI/ COMMISSION :			
A. Komisi I	7	1	8
B. Komisi II	10	1	11
C. Komisi III	8	-	8
D. Komisi IV	8	2	10
Jumlah/ Total	33	4	37
C KEPANITIAAN/ COMMITTEE :			
- Badan Anggaran	21	-	21
- Badan Musyawarah	18	3	21
- Badan Pembentuk Peraturan Daerah	12	1	13
- Badan Kehormatan	5	-	5
Jumlah/ Total	56	4	60

Sumber : Sekretariat DPRD Kabupaten Lahat
 Source : House of Local Parliament of Lahat Regency

Tabel 2.3.4 Jumlah Penerbitan Akta Perkawinan, Kematian, Perceraian dan Pengakuan Anak yang Tercatat di Dinas Kependudukan dan Sipil Kabupaten Lahat, 2018
Number of Issuing Birth, Death, Divorce and Adopted Child Deeds Recorded by Civil Registration Services of Lahat Regency, 2018

	Kecamatan / Subdistrict	Jumlah Akta/Number of Deeds		
		Kelahiran/ Birth	Kematian/ Death	Pengakuan Anak/ Adopted Child
	(1)	(2)	(3)	(4)
01	Januari / January	979	38	-
02	Februari / February	940	45	-
03	Maret / March	873	52	-
04	April / April	1 048	66	-
05	Mei / May	1 031	55	-
06	Juni / June	677	34	-
07	Juli / July	1 343	81	-
08	Agustus / August	1 296	82	-
09	September/ September	1 388	86	-
10	Oktober / October	1 496	69	-
11	November / November	1 317	75	-
12	Desember / December	1 398	64	-
	Jumlah / Total	13 786	747	-

Sumber : Dinas Kependudukan dan Catatan Sipil Kabupaten Lahat

Source : Civil Registration and Residences of Lahat Regency

Tabel 2.3.5 Banyaknya Perkara yang Diterima dan Diselesaikan Menurut Bulan di Kabupaten Lahat, 2018
Number of Cases Received and Completed by Month in Lahat Regency, 2018

Bulan/Month	Perkara Pidana/ <i>Criminal Case</i>		Perkara Perdata/ <i>Case Civil</i>		Jumlah/ <i>Total</i>	
	Diterima	Diselesaikan	Diterima	Diselesaikan	Diterima	Diselesaikan
	<i>/received</i>	<i>/completed</i>	<i>/received</i>	<i>/completed</i>	<i>/received</i>	<i>/completed</i>
(1)	(2)	(3)	(4)	(5)	(6)	(7)
1 Januari / January	37	5	-	-	37	5
2 Februari / February	33	14	2	-	35	14
3 Maret / March	35	31	1	1	36	32
4 April / April	44	29	-	1	44	30
5 Mei / May	50	64	1	-	51	64
6 Juni / June	28	24	-	-	28	24
7 Juli / July	30	43	-	-	30	43
8 Agustus / August	37	42	1	-	38	42
9 September / September	15	23	-	1	15	24
10 Oktober / October	29	28	1	-	30	28
11 November / November	26	26	1	-	27	26
12 Desember / December	37	14	4	-	41	14
Jumlah/Total	401	343	11	3	412	346

Sumber : Pengadilan Negeri Kabupaten Lahat

Source : Region of Justice of Lahat Regency

GOVERNMENT

Tabel 2.3.6 Banyaknya Narapidana Menurut Bulan, Jenis Kelamin dan Kelompok Umur di Kabupaten Lahat, 2018
Number of Prisoners by Month, Sex and Age Group in Lahat Regency, 2018

Bulan/Month		Laki-laki/ Male	Perempuan/ Female	Jumlah/ Total
(1)		(2)	(3)	(4)
1	Januari / <i>January</i>	34	3	37
2	Februari / <i>February</i>	32	1	33
3	Maret / <i>March</i>	30	5	35
4	April / <i>April</i>	43	1	44
5	Mei / <i>May</i>	46	4	50
6	Juni / <i>June</i>	28	-	28
7	Juli / <i>July</i>	30	-	30
8	Agustus / <i>August</i>	33	4	37
9	September / <i>September</i>	15	-	15
10	Oktober / <i>October</i>	28	1	29
11	November / <i>November</i>	26	-	26
12	Desember / <i>December</i>	37	-	37
Jumlah/Total		382	19	401

Sumber : Pengadilan Negeri Kabupaten Lahat

Source : *Region of Justice of Lahat Regency*

KEPENDUDUKAN DAN KETENAGAKERJAAN



Jumlah Penduduk:
405.524 jiwa, meningkat 1,02% dibandingkan tahun 2017.



Kepadatan Penduduk:
92,99 jiwa/km²



Rasio Jenis Kelamin: 104,20

Tingkat Partisipasi Angkatan Kerja (TPAK), Tingkat Kesempatan Kerja (TKK) dan Tingkat Pengangguran Terbuka (TPT) di Kabupaten Lahat (%), 2017-2018



■ 2017 ■ 2018

<https://lahatkab.bps.go.id>

PENJELASAN TEKNIS

1. Sumber utama data kependudukan adalah sensus penduduk yang dilaksanakan setiap sepuluh tahun sekali. Sensus penduduk telah dilaksanakan sebanyak enam kali sejak Indonesia merdeka, yaitu tahun 1961, 1971, 1980, 1990, 2000, dan 2010.

Di dalam sensus penduduk, pencacahan dilakukan terhadap seluruh penduduk yang berdomisili di wilayah teritorial Indonesia termasuk warga negara asing kecuali anggota korps diplomatik negara sahabat beserta keluarganya.

Metode pengumpulan data dalam sensus dilakukan dengan wawancara antara petugas sensus dengan responden dan juga melalui *e-census*. Pencatatan penduduk menggunakan konsep usual residence, yaitu konsep di mana penduduk biasa bertempat tinggal. Bagi penduduk yang bertempat tinggal tetap dicacah di mana mereka biasa tinggal, sedangkan untuk penduduk yang tidak bertempat tinggal tetap dicacah di tempat di mana mereka ditemukan petugas sensus pada malam 'Hari Sensus'. Termasuk penduduk yang tidak bertempat tinggal tetap adalah

TECHNICAL NOTES

1. *The main source of demographic data is population census, which is conducted every ten years. Population Census has been conducted six times since*

Indonesia's independence: 1961, 1971, 1980, 1990, 2000, and 2010. The population census enumerates all residents who domicile in the entire territory of Indonesia including foreign citizens except the diplomatic corps members and their families.

The method of data collection in a population census involves interviewing respondents and conducting e-census. Enumeration of the population uses the concept of "usual residence", which is the concept of "places where people usually live". De jure was applied to the permanent residents, while de facto was applied to non-permanent residents

. The permanent residents were enumerated in place where they normally live, the non-permanent residents were enumerated where they were found by the enumerators, on the night of 'Census Date'. The non permanent residents include homeless people, ship crew, boat people, remote

POPULATION AND EMPLOYMENT

tuna wisma, awak kapal berbendera Indonesia, penghuni perahu/rumah apung, masyarakat terpencil/terasing, dan pengungsi. Bagi mereka yang mempunyai tempat tinggal tetap dan sedang bepergian ke luar wilayah lebih dari enam bulan, tidak dicacah di tempat tinggalnya, tetapi dicacah di tempat tujuannya. Untuk tahun yang tidak dilaksanakan sensus penduduk, data kependudukan diperoleh dari hasil proyeksi penduduk. Proyeksi penduduk merupakan suatu perhitungan ilmiah yang didasarkan pada asumsi dari komponen-komponen perubahan penduduk, yaitu kelahiran, kematian, dan migrasi. Proyeksi penduduk Indonesia 2010–2035 menggunakan data dasar penduduk hasil SP2010.

2. **Penduduk Indonesia** adalah semua orang yang berdomisili di wilayah eriorial Indonesia selama 6 bulan atau lebih dan atau mereka yang berdomisili kurang dari 6 bulan tetapi bertujuan menetap.
3. **Laju pertumbuhan penduduk** adalah angka yang menunjukkan persentase penambahan penduduk dalam jangka waktu tertentu.

area community, and internally displaced persons. Those who had permanent residence and had been travelling away from their home for six months or more were not enumerated in their permanent place, but in the place where they were during the census.

For the periods where the population census is not conducted, population projection is done to estimate population during those years. The population projection is an estimate based on the demographic components, such as birth, death, and migration. Indonesia's 2010–2035 population projection used the 2010 Population Census as the base population.

2. **The population of Indonesia** are all residents of the entire territory of Indonesia who have stayed for six months or longer, and those who intended to stay more than six months even though their length of stay is less than six months.
3. **The growth rate of population** is the number that show percentage of population growth within a specified period.

4. **Kepadatan penduduk** adalah rasio banyaknya penduduk per kilometer persegi.
4. ***Population density** is ratio of population per square kilometer.*
5. **Rasio jenis kelamin** adalah perbandingan antara penduduk laki-laki dan penduduk perempuan pada suatu wilayah dan waktu tertentu. Biasanya dinyatakan dengan banyaknya penduduk laki-laki untuk 100 penduduk perempuan.
5. ***Sex ratio** is the ratio of males population to females population in a given area and time, usually expressed as the number of males for every 100 females.*
6. **Distribusi penduduk** adalah pola persebaran penduduk di suatu wilayah, baik berdasarkan batas- Batas geografis maupun berdasarkan batas-batas administrasi pemerintah .
6. ***Population distribution** is the pattern of population distribution in an area, either by geographic boundaries or by government administrative boundaries.*
7. **Komposisi penduduk** adalah pola persebaran penduduk menurut karakteristiknya, contoh: penduduk menurut kelompok umur, penduduk menurut jenis kelamin
7. ***Population compotition** isthe pattern of population distribution by its characteristics, example: population by age group, population by sex*
8. **Rumah tangga** adalah seseorang atau sekelompok orang yang mendiami sebagian atau seluruh bangunan fisik/sensus dan biasanya tinggal bersama serta pengelolaan makan dari satu dapur. Yang dimaksud makan dari satu dapur adalah jika pengurusan kebutuhan sehari-harinya dikelola bersama-sama menjadi satu.
8. ***Household** is an individual or group of people living in a physical/census building unit or part of it and usually commit on a common provision for food and other essentials of living. Common provision for food means one organising daily needs for all of household members.*

POPULATION AND EMPLOYMENT

9. **Anggota rumah tangga** adalah semua orang yang biasanya bertempat tinggal di suatu rumah tangga, baik yang berada di rumah pada waktu pencacahan maupun yang sementara tidak ada.
10. **Rata-rata anggota rumah tangga** adalah angka yang menunjukkan rata-rata jumlah anggota rumah tangga per rumah tangga.
11. Istilah migrasi seumur hidup disebut bila provinsi tempat tinggal seseorang pada saat pencacahan berbeda dengan provinsi tempat lahirnya.
12. Istilah migrasi risen disebut bila provinsi tempat tinggal seseorang pada saat pencacahan berbeda dengan provinsi tempat tinggalnya 5 tahun yang lalu.
13. **Penduduk usia kerja** adalah penduduk yang berumur 15 tahun ke atas.
14. **Angkatan kerja** adalah penduduk usia kerja (15 tahun ke atas) yang bekerja, punya pekerjaan namun sementara tidak bekerja, dan pengangguran.
9. **Household member** are those who usually lives in a household regardless of their location at the time of enumeration.
10. **Average household size** is the average number of household members per household.
11. *Lifetime migration terminology if someone's province of residence at the time of enumeration was different from his/her province of birthplace.*
12. *Recent migration terminology if someone's province of residence at the time of enumeration was different from his/her province of residence 5 years ago.*
13. **Working age population** is persons of 15 years and over.
14. **Labor force or economically active** are persons of 15 years and over, who in the previous week were working, temporarily absent from work but having jobs, and unemployment.

15. **Bekerja** adalah kegiatan ekonomi yang dilakukan oleh seseorang dengan maksud memperoleh atau membantu memperoleh pendapatan atau keuntungan dan lamanya bekerja paling sedikit 1 jam secara terus menerus dalam seminggu yang lalu (termasuk pekerja keluarga tanpa upah yang membantu dalam suatu usaha/kegiatan ekonomi).
15. *Working* is economic activity conducted by a person and intended to earn income by doing work or helping to do work at least one hour continuously during the reference week (including unpaid family worker/s for any economic activity).
16. **Jumlah jam kerja seluruhnya** adalah jumlah jam kerja yang digunakan untuk bekerja (tidak termasuk jam Kerja istirahat resmi dan jam kerja yang digunakan untuk hal di luar pekerjaan).
16. *Total working hours* is the total hours spent by an employee to perform all jobs (excluding the time used for other activities which are not classified as work).
17. **Lapangan usa** adalah bidang kegiatan dari pekerjaan/tempat bekerja di mana seseorang bekerja. Klasifikasi lapangan usaha mengikuti Klasifikasi Baku Lapangan Usaha Indonesia (KBLI) dalam 1 digit.
17. *Industry* is field of a person's activity or establishment. The classification of industries follows the Indonesia Standard Industrial Classification (KBLI) in one digit.
18. **Status pekerjaan** adalah kedudukan seseorang dalam unit usaha /kegiatan dalam melakukan pekerjaan.
18. *Employment status* is the status of a person at his place of work or establishment where he was employed.
19. **Berusaha sendiri tanpa dibantu orang lain** adalah bekerja atau berusaha dengan menanggung
19. *Own-account worker* is a person who works at his own risk without assisted by paid per mount worker

POPULATION AND EMPLOYMENT

risiko secara ekonomis, yaitu dengan tidak kembalinya ongkos produksi yang telah dikeluarkan dalam rangka usahanya tersebut, serta tidak menggunakan pekerja dibayar maupun pekerja tak dibayar, termasuk yang sifat pekerjaannya memerlukan teknologi atau keahlian khusus.

or unpaid worker include technical job or skill job.

20. **Berusaha dibantu buruh tidak tetap/buruh tidak dibayar** adalah bekerja atau berusaha atas risiko sendiri, dan menggunakan buruh/pekerja tak dibayar dan atau buruh/pekerja tidak tetap.

20. ***Employer assisted by temporary workers/unpaid worker*** is a person who works at his own risk and assisted by temporary worker/unpaid worker.

21. **Berusaha dibantu buruh tetap/buruh dibayar** adalah berusaha atas risiko sendiri dan mempekerjakan paling sedikit satu orang buruh pekerja tetap yang dibayar.

21. ***Employer assisted by permanent workers/paid workers*** is a person who does his business at her/his own risk at least one assisted by paid permanent worker.

22. **Buruh/karyawan/pegawai** adalah seseorang yang bekerja pada orang lain atau instansi/kantor/perusahaan secara tetap dengan menerima upah/gaji baik berupa uang maupun barang. Buruh yang tidak mempunyai majikan tetap, tidak digolongkan sebagai buruh/karyawan, tetapi sebagai pekerja bebas. Seseorang dianggap memiliki majikan tetap

22. ***Employee*** is a person who work permanently for other people or institution/office/ company and gains some money/cash or goods as wage/salary. Labor who have no permanent employer is not categorized as a laborer/worker/employee but casual worker. A laborers in general is considered to have a permanent employer if he has the same

jika memiliki 1 (satu) majikan (orang/rumah tangga) yang sama dalam sebulan terakhir, khusus pada sektor bangunan batasannya tiga bulan. Apabila majikannya instansi/lembaga, boleh lebih dari satu.

employer during the past month, particularly for building construction sector is 3 months. If the employer is an institution, more than 1 (one) employer is allowed.

23. **Pekerja bebas** adalah seseorang yang bekerja pada orang lain/majikan/institusi yang tidak tetap (lebih dari 1 majikan dalam sebulan terakhir) di usaha pertanian baik berupa usaha rumah tangga maupun bukan usaha rumah tangga, ataupun di nonpertanian atas dasar balas jasa dengan menerima upah atau imbalan baik berupa uang maupun barang, dan baik dengan sistem pembayaran harian maupun borongan
23. **Casual employee** is a person who does not work permanently for Other people/employer/institution (more than 1 employer during the last 1 month) in agricultural sector, either home industry or not home industry, or in non-agricultural sector based on remuneration paid with money or goods, and based on daily or contact payment system.
24. **Pekerja tak dibayar** adalah seseorang yang bekerja membantu Usaha untuk memperoleh Penghasilan /keuntungan yang dilakukan oleh salah seorang anggota rumah tangga atau bukan anggota rumah tangga tanpa mendapat upah/gaji baik berupa uang maupun barang.
24. **Unpaid worker** is a person who intended to work without pay, either with money or good, in an establishment run by other members of the family, relative or neighbour.

POPULATION AND EMPLOYMENT

ULASAN

DESCRIPTION

Kependudukan

Penduduk Kabupaten Lahat berdasarkan proyeksi penduduk tahun 2018 sebanyak 405.524 jiwa yang terdiri atas 206.885 jiwa penduduk laki-laki dan 198.639 jiwa penduduk perempuan. Dibandingkan dengan proyeksi jumlah penduduk tahun 2016, penduduk Kabupaten Lahat pada tahun 2018 mengalami pertumbuhan sebesar 1,065

persen dengan masing-masing persentase pertumbuhan penduduk laki-laki sebesar 1,049 persen dan penduduk perempuan sebesar 1,081 persen. Sementara itu besarnya angka rasio jenis kelamin tahun 2018 penduduk laki-laki terhadap penduduk perempuan sebesar 104,20.

Kepadatan penduduk di Kabupaten Lahat tahun 2018 mencapai 92,97 jiwa/km². Kepadatan Penduduk di 24 kecamatan cukup beragam dengan kepadatan penduduk tertinggi terletak di kecamatan Lahat dengan kepadatan sebesar 985.94 jiwa/km² dan terendah di Kecamatan Pseksu sebesar 35.03 jiwa/Km².

Ketenagakerjaan

Jumlah Pencari Kerja Terdaftar di Kabupaten Lahat Pada Dinas Tenaga

Population

Lahat Regency's population based on population projections for 2018 were 405.524 people consisting of 206.885 inhabitants of the male and 198.639 female population people. This compares with a total Population in 2016, the Population growth of Lahat Regency in 2018 are 1.065 percent with each percentage of the male population growth of 1.049 percent and 1.081 percent for female population. While the magnitude of the sex ratio in 2018 the male population towards the female population are 104.20.

Population density of Lahat Regency in 2018 reached 92,97 people/km². Population density in 24 subdistricts are quite diverse with the highest population density of subdistrict is located in the subdistrict Lahat with the number of density are 985.94 people/km² and the lowest in Subdistrict Pseksu with 35.03 people/km².

Employment

Number of Job Seekers Registered in Lahat In, Employment Service of Lahat

Kerja Kabupaten Lahat pada Tahun 2018 sebesar 2.546 pekerja dengan penurunan 25,15 persen. Dari 3.103 Pekerja yang terdaftar menurun dari tahun 2017 sebesar 2.546 orang.

Proporsi terbesar pencari kerja yang mendaftar pada dinas Tenaga Kerja berpendidikan terakhir SMA yaitu sebanyak 1.713 pekerja dan yang ditempatkan sebanyak 737 pekerja di tahun 2018

Sementara itu menurut sektor Listrik, gas dan air merupakan sektor yang memiliki jumlah usaha terbanyak ditahun 2018 dengan jumlah tenaga kerja terserap pada lapangan usaha ini sebesar 104 pekerja

Regency were 2.546 employee with increased employee growth in 2018 amounted to 25,15 percent . From 3.103 workers who registered in 2018 is down from 2017 which is 2.546 person.

The largest proportion of job seekers who register with, Employment Office of Lahat Regency have Last educated scholar as senior high school by 1.713 workers and are placed as many as 737 workers in 2018.

Meanwhile, according to the field of business sectoral, Electricity, gas and water is a sector that has the highest number in the year 2018 t of labor absorbed in this field for 104 workers, both men and women

POPULATION AND EMPLOYMENT

3.1 KEPENDUDUKAN / POPULATION

Tabel 3.1.1 Penduduk, Laju Pertumbuhan Penduduk, Distribusi Persentase Penduduk Kepadatan Penduduk, Rasio Jenis Kelamin Penduduk Menurut Kecamatan di Kabupaten Lahat Tahun 2018
Population, Population Growth Rate, Percentage Distribution of Population, Population Density, and Population Sex Ratio by Subdistrict in Lahat Regency 2018

	Kecamatan /Subdistrict	Penduduk (ribu)	Laju Pertumbuhan Penduduk per Tahun	Persentase Penduduk	Kepadatan Penduduk per km ²	Rasio Jenis Kelamin Penduduk
		/Population (thousand)	/ Annual Population Growth Rate (%)	/Percentage of Total Population	/ Population Density per sq.km	/Population Sex Ratio
	(1)	(2)	(3)	(4)	(5)	(6)
01	Tanjung Sakti Pumi	16 481	1.024	4.06	61	104
02	Tanjung Sakti Pumu	14 528	1.022	3.58	63	106
03	Kota Agung	13 157	1.029	3.24	79	107
04	Mulak Ulu	12 379	1.020	3.05	114	105
05	Tanjung Tebat	8 479	1.013	2.09	103	106
06	Mulak Sebingkai	5 753	1.020	1.42	91	111
07	Pulau Pinang	8 661	1.020	2.14	78	104
08	Pagar Gunung	12 682	1.028	3.13	120	106
09	Gumay Ulu	5 475	1.033	1.35	63	116
10	Jarai	21 083	1.025	5.20	126	106
11	Pajar Bulan	13 826	1.023	3.41	95	105
12	Muara Payang	9 143	1.028	2.25	244	109
13	Sukamerindu	6 938	1.034	1.71	126	103
14	Kikim Barat	16 115	1.028	3.97	59	106
15	Kikim Timur	28 519	1.024	7.03	51	102
16	Kikim Selatan	16 240	1.020	4.00	130	103
17	Kikim Tengah	8 981	1.001	2.21	34	104
18	Lahat	106 168	1.020	26.18	987	101
19	Gumay Talang	10 749	1.034	2.65	43	104
20	Pseksu	8 714	1.020	2.15	32	104
21	Lahat Selatan	9 433	1.020	2.33	51	102
22	Merapi Barat	2 1688	1.029	5.35	93	106
23	Merapi Timur	22 379	1.025	5.52	86	102
24	Merapi Selatan	8 034	1.018	1.98	40	104
	Lahat	405 524	1.024	100	93	104

Sumber : BPS Kabupaten Lahat

Source : Statistics Indonesia of Lahat Regency

Tabel 3.1.1 Luas Daerah, Jumlah Penduduk, Menurut Jenis Kelamin di Kecamatan dalam Kabupaten Lahat, 2018

Total Area, Number of Population, and Sex by Subdistrict in Lahat Regency, 2018

	Kecamatan/ Subdistrict	Luas Daerah/ Total Area (Km ²)	Penduduk/Population		Jumlah Penduduk/ Number of Population
			Laki-Laki / Male	Perempuan /Female	
	(1)	(2)	(2)	(3)	(4)
01	Tanjung Sakti Pumi	271.00	8 415	8 066	16 481
02	Tanjung Sakti Pumu	229.59	7 469	7 059	14 528
03	Kota Agung	165.59	6 806	6 351	13 157
04	Mulak Ulu	108.43	6 351	6 028	12 379
05	Tanjung Tebat	82.72	4 368	4 111	8 479
06	Mulak Sebingkai	63.41	3 029	2 724	5 753
07	Pulau Pinang	111.67	4 407	4 254	8 661
08	Pagar Gunung	105.51	6 523	6 159	12 682
09	Gumay Ulu	87.01	2 939	2 536	5 475
10	Jarai	167.52	10 830	10 253	21 083
11	Pajar Bulan	146.11	7 069	6 757	13 826
12	Muara Payang	37.50	4 772	4 371	9 143
13	Sukamerindu	55.23	3 525	3 413	6 938
14	Kikim Barat	272.0	8 274	7 841	16 115
15	Kikim Timur	564.45	14 429	14 090	28 519
16	Kikim Selatan	124.8	8 255	7 985	16 240
17	Kikim Tengah	265.6	4 568	4 413	8 981
18	Lahat	107.6	53 620	52 467	106 087
19	Gumay Talang	249.61	5 489	5 260	10 749
20	Lahat Selatan	183.87	4 436	4 278	8 714
21	Pseksu	269.29	4 764	4 669	9 433
22	Merapi Barat	232.64	11 146	10 542	21 688
23	Merapi Timur	260.55	11 309	11 070	22 379
24	Merapi Selatan	200.14	4 092	3 942	8 034
	Jumlah / Total	4 361.84	206 885	198 639	405 524

Sumber : BPS Kabupaten Lahat

Source : Statistics Indonesia of Lahat Regency

Tabel 3.1.3 Banyaknya Penduduk Pertengahan Tahun Menurut Kelompok Umur dan Jenis Kelamin di Kabupaten Lahat, 2018
Table **Population by Age Group and Sex in Lahat Regency, 2018**

Kelompok Umur/ <i>Age Group</i>	Penduduk (orang)/ <i>Population (people)</i>		
	Laki-laki/ <i>Male</i>	Perempuan/ <i>Female</i>	Jumlah/ <i>Total</i>
(1)	(2)	(3)	(4)
0 – 4	19137	18246	35 909
5 – 9	19517	18784	37 133
10 – 14	19110	18282	32 708
15 – 19	17051	15664	37 146
20 – 24	15536	13647	29 258
25 – 29	16709	15180	33 538
30 – 34	17772	17128	32 746
35 – 39	16950	15811	33 850
40 – 44	14710	13797	28 900
45 – 49	12880	12704	25 508
50 – 54	11166	11201	22 111
55 – 59	9003	9182	18 392
60 – 64	7048	6786	15 469
64 – 69	4609	4686	8 582
70 – 74	2766	3327	6 194
75 +	2921	4214	8 161
Jumlah / Total	206885	198639	405524

Sumber : BPS Kabupaten Lahat

Source : Statistics Indonesia of Lahat Regency

Tabel 3.1.4 Jumlah Penduduk Pertengahan Tahun dan Pesebaran Penduduk di Kabupaten Lahat, 2018
Total Population and Population Distribution Rate in Lahat Regency, 2018

	Kecamatan/ Subdistrict	Penduduk/Population		Jumlah/ total	Persebaran Penduduk/ Population Distribution
		Laki-Laki/ Male	Perempuan /Female		
	(1)	(2)	(3)	(4)	(5)
01	Tanjung Sakti Pumi	8 415	8 066	16 481	
02	Tanjung Sakti Pumu	7 469	7 059	14 528	
03	Kota Agung	6 806	6 351	13 157	
04	Mulak Ulu	6 351	6 028	12 379	
05	Tanjung Tebat	4 368	4 111	8 479	
06	Mulak Sebingkai	3 029	2 724	5 753	
07	Pulau Pinang	4 407	4 254	8 661	
08	Pagar Gunung	6 523	6 159	12 682	
09	Gumay Ulu	2 939	2 536	5 475	
10	Jarai	10 830	10 253	21 083	
11	Pajar Bulan	7 069	6 757	13 826	
12	Muara Payang	4 772	4 371	9 143	
13	Sukamerindu	3 525	3 413	6 938	
14	Kikim Barat	8 274	7 841	16 115	
15	Kikim Timur	14 429	14 090	28 519	
16	Kikim Selatan	8 255	7 985	16 240	
17	Kikim Tengah	4 568	4 413	8 981	
18	Lahat	53 620	52 467	106 087	
19	Gumay Talang	5 489	5 260	10 749	
20	Lahat Selatan	4 436	4 278	8 714	
21	Pseksu	4 764	4 669	9 433	
22	Merapi Barat	11 146	10 542	21 688	
23	Merapi Timur	11 309	11 070	22 379	
24	Merapi Selatan	4 092	3 942	8 034	
	Jumlah / Total	206 885	198 639	405 524	

Sumber : BPS Kabupaten Lahat

Source : Statistics Indonesia of Lahat Regency

Tabel 3.1.5 **Persentase Wanita Umur Perkawinan Pertama Berdasarkan Kelompok Umur Kabupaten Lahat, 2016-2017**
Table

Percentage of woman in age at first marriage by age group in Lahat Regency, 2016-2017

Usia Perkawinan Pertama / Age at First Marriage	2016	2017
(1)	(2)	(3)
< = 16	15.18	16.35
17 - 18	22.81	19.84
19 - 20	23.68	24.47
21 +	38.34	39.34

Sumber : BPS Kabupaten Lahat
 Source : Statistics Indonesia of Lahat Regency

3.2 . KETENAGAKERJAAN / EMPLOYMENT

Tabel 3.2.1 Jumlah Perusahaan Menurut Sektor kegiatan Ekonomi di Kabupaten Lahat, 2018
Number of Establishment by Economic Activity Sectors and Workers in Lahat Regency, 2018

	Sektor Kegiatan Ekonomi/ <i>Economic Activity Sectors</i>	Tenaga Kerja		Jumlah/ <i>Total</i>
		≥ 10 Org (2)	< 10 Org (3)	
	(1)			(4)
01.	Pertanian, Peternakan, Kehutanan, Perkebunan dan Perikanan /Agriculture, Livestock, Forestry, Estates Crops and Fisheries	6 975	-	6 975
02.	Pertambangan dan Penggalian /Mining and Quarrying	3 917	-	3 917
03.	Industri Pengolahan /Manufacturing Industries	88	-	88
04.	Listrik, Gas dan Air Minum /Electricity, Gas and Water Supply	976	-	976
05.	Bangunan / <i>Constructions</i>	1 099	-	1 099
06.	Pedangang Besar dan Pedagang Eceran serta Rumah Makan dan Hotel / <i>Whole Sale and Retail Trade, Restaurants and Hotels</i>	-	-	-
07.	Angkutan, Penggudangan dan Komunikasi / <i>Transportation, Storage and Communication</i>	721	-	721
08.	Keuangan dan Asuransi, Usaha Persewaan Bangunan dan jasa Perusahaan / <i>Finance and Insurance, Real Estate and Establishment Service</i>	800	-	800
09.	Jasa Kemasyarakatan, Sosial dan Perorangan / <i>Social and Personal Service</i>	104	-	104
10.	Kegiatan yang belum jelas batasannya / <i>All Activities Not Clearly Defined</i>	-	-	-
	Jumlah / Total	14 680	-	14 680

Sumber : Dinas Tenaga Kerja Kabupaten Lahat
 Source : *Labour Affair Service of Lahat Regency*

Tabel 3.2.2 Jumlah Penduduk Berumur 15 Tahun Keatas Menurut Jenis Kegiatan Selama Seminggu yang Lalu dan Jenis Kelamin di Kabupaten Lahat, 2018
Population Aged 15 Years and Over by Type of Activity During The Previous Week and Sex in Lahat Regency, 2018

	Jenis Kegiatan Utama/ Main Activity	Laki-laki/ Male	Perempuan/ Female	Jumlah/ Total
	(1)	(2)	(3)	(4)
I	Angkatan Kerja/ Economically Active	128 905	89 895	218 800
1	Bekerja/ Working	124 636	86 975	211 611
2	Pengangguran/ Unemployment	4 269	2 920	7 189
II	Bukan Angkatan Kerja/ Non Economically Active (Sekolah, mengurus rumah tangga dan Lainnya/ Attending, House keeping, and other)	20 524	53 738	74 262
		20 524	53 738	74 262
	Jumlah / Total	149 429	143 633	293 062
	Tingkat Partisipasi Angkatan Kerja/ Participant Grade of Economically Active (TPAK)	86,27	62,59	74,66
	Tingkat Pengangguran/ Unemployment Grade	3,31	3,25	3,29
	Tingkat Kesempatan Kerja / Employment Grade	96,68	94,92	96,71

Sumber : Sakernas BPS Kabupaten Lahat

Source : Sakernas of Statistics Indonesia of Lahat Regency

Tabel 3.2.3 Jumlah Pencari Kerja yang Terdaftar, Telah Ditempat-kan dan Yang Belum Ditempatkan di Kabupaten Lahat Menurut Jenjang Pendidikan dan Jenis Kelamin, 2018
Number of Job Seeker Registered, Placed and Not Yet Placed in Lahat Regency by Educational Level and Sex, 2018

Jenjang Pendidikan / Education Level	Terdaftar / Registered		Telah Ditempatkan / Placed*		Belum Ditempatkan / Yet Placed*		
	Laki-laki Male	Pr / Female	Laki-laki Male	Pr / Female	Laki-laki Male	Pr / Female	
	(2)	(3)	(4)	(5)	(6)	(7)	
01. Sekolah Dasar / Elementary School	6	29	6	29	-	-	
02. SLTP / Junior High School	57	50	40	28	17	22	
03. SMU / Senior High School	1 024	689	490	247	534	442	
04. Sarjana Muda / Bachelor Graduate	61	140	39	47	22	93	
05. Sarjana / Master Graduate	181	309	115	87	66	222	
Jumlah / Total	2018	1 329	1 217	690	438	639	779
	2017	1 769	1 334	-	-	1 769	1 334

Sumber : Dinas Tenaga Kerja dan Transmigrasi Kabupaten Lahat
 Source : Labour Affair Service and Transmigration of Lahat Regency

POPULATION AND EMPLOYMENT

Tabel 3.2.4 Jumlah Tenaga Kerja Asing dirinci Menurut Lapangan Usaha di Kabupaten Lahat, 2018
Table **Number of Foreign Worker by Sector and Sex in Lahat Regency, 2018**

	Lapangan Usaha/ Sector	Terdaftar	Terpenuhi	Belum Terpenuhi
	(1)	(2)	(3)	(4)
01	Pertanian, Peternakan & Perikanan	-	-	-
02	Pertambangan dan Penggalian	-	-	-
03	Industri Pengolahan	-	-	-
04	Listrik, Gas dan Air	104	104	-
05	Bangunan	-	-	-
06	Perdagangan Besar	-	-	-
07	Angkutan, Perdagangan dan Komunikasi	-	-	-
08	Keuangan, Asuransi, Usaha Persewaan Bangunan	-	-	-
09	Jasa Kemasyarakatan, Sosial dan Perorangan	-	-	-
10	Pemerintah Kabupaten Lahat	-	-	-
	Jumlah / Total	104	104	-

Sumber : Dinas Tenaga Kerja dan Transmigrasi Kabupaten Lahat
 Source : Labour Affair Service and Transmigration of Lahat Regency



4



SD Negeri = 272 Sekolah
SMP Negeri = 61 Sekolah
SMA Negeri = 29 Sekolah



Rumah Sakit = 2
Poliklinik = 13
Puskesmas = 33
Puskesmas Pembantu = 56
Apotik = 22



Dokter = 33
Perawat = 277
Bidan = 290
Farmasi = 19
Ahli gizi = 17



Masjid = 514
Mushola = 118
Gereja = 6
Vihara = 2



Banjir = 2
Kebakaran = 15
Angin Topan = 2

<https://lahatkab.bps.go.id>

PENJELASAN TEKNIS

1. **Tidak/belum pernah sekolah** adalah mereka yang tidak pernah atau belum pernah terdaftar dan tidak pernah atau belum pernah aktif mengikuti pendidikan di suatu jenjang pendidikan formal. Termasuk juga yang tamat/belum tamat taman kanak-kanak tetapi tidak melanjutkan ke sekolah dasar.
2. **Masih bersekolah** adalah mereka yang terdaftar dan aktif mengikuti pendidikan formal dan nonformal (Paket A, B, atau C), baik pendidikan dasar, menengah maupun pendidikan tinggi. Bagi mahasiswa yang sedang cuti dianggap masih bersekolah.
3. **Tidak berseko lagi** adalah mereka yang pernah terdaftar dan aktif mengikuti pendidikan di suatu jenjang pendidikan formal dan nonformal (Paket A, B, atau C), tetapi pada saat pencacahan tidak lagi terdaftar dan tidak aktif mengikuti pendidikan.
4. **Tamat sekolah** adalah menyelesaikan pelajaran yang ditandai dengan lulus ujian akhir pada kelas atau tingkat terakhir suatu jenjang pendidikan di sekolah

TECHNICAL NOTES

1. **Not/never attending school** is someone who has never attended or never been registered in a formal education, such as primary, secondary, and tertiary education. Those who just completed kindergarten are considered as never attended school.
2. **Attending school** is someone who is currently attending primary, secondary, or tertiary education, including package A, package B, or package C. College student who postpones his/her study is considered as attending school.
3. **Not attending school anymore** is someone who had enrolled and participated in formal and non-formal education in the past including package A, package B, or package C, but currently does not attend school.
4. **Completed particular level of education** is someone who has completed particular level of education in private or public school and accepting graduation

SOCIAL

negeri maupun swasta dengan mendapatkan tanda tamat belajar/ijazah. Seseorang yang belum mengikuti pelajaran pada kelas tertinggi tetapi telah mengikuti ujian akhir dan lulus dianggap tamat sekolah.

5. **Dapat membaca dan menulis** artinya dapat membaca dan menulis kata-kata/kalimat sederhana dengan suatu aksara tertentu.

6. **Jalur Pendidikan di Indonesia** terdiri atas 1) pendidikan formal, 2) pendidikan nonformal dan 3) Pendidikan informal yang ketiganya dapat saling melengkapi dan memperkaya (Undang-Undang No. 20 Tahun 2013 tentang Sistem Pendidikan Nasional).

7. **Jenjang Pendidikan Formal** terdiri atas pendidikan dasar, pendidikan menengah, dan pendidikan tinggi. Jenis pendidikan yang diajarkan mencakup pendidikan umum, kejuruan, akademik, profesi, vokasi, keagamaan, dan khusus.

a. Pendidikan Dasar berbentuk Sekolah Dasar (SD) dan Madrasah Ibtidaiyah (MI) atau bentuk lain yang sederajat serta Sekolah Menengah Pertama

certificate. Someone who has never attended the highest grade but passed the final exam is considered as completed particular level of education.

5. **Able to read and write** is the ability to read and write at least a simple sentence in any letter of alphabets.

6. **The Education System in Indonesia** consists of 1) a formal education, 2) non-formal education, and 3) informal education that all three can be complementary and enriching (Law No. 20 Year 2013 about The National Education System).

7. **The Formal Education Level** consists of primary education, secondary education, and high education. The kind of education that taught consists of general education, vocational, academic, professional, religious, and specific education.

a. *The Primary Education consists of Elementary School and Islamic Elementary School or other equivalent forms and*

- (SMP) dan Madrasah Tsanawiyah (MTs), atau bentuk lain yang sederajat.
- b. Pendidikan Menengah berbentuk Sekolah Menengah Atas (SMA), Madrasah Aliyah (MA), Sekolah Menengah Kejuruan (SMK), dan Madrasah Aliyah Kejuruan (MAK), atau bentuk lain yang sederajat.
 - c. Pendidikan Tinggi merupakan jenjang pendidikan setelah pendidikan menengah yang mencakup program pendidikan diploma, sarjana, magister, spesialis, dan doktor yang diselenggarakan oleh perguruan tinggi. Perguruan tinggi dapat terbentuk akademi, politeknik, sekolah tinggi, institut, atau universitas.
8. **Rumah Sakit** adalah tempat pemeriksaan dan perawatan kesehatan, biasanya berada di bawah pengawasan dokter/tenaga medis, yang melayani penderita yang sakit untuk berobat rawat jalan atau rawat inap.

Junior High School and MTs, or other equivalent forms.

 - b. *The Secondary Education consists of the senior high school, MA, Vocational School, and Vocational Madrasah Aliyah, or other equivalent forms.*
 - c. *The High Education consists of the education level after the secondary education that consists of diplomas, bachelor, master, specialist, and doctoral degrees that are held by the college. The colleges can be academy, polytechnic, high school, institute, or university.*
 9. **Rumah Sakit Bersalin** adalah rumah sakit khusus untuk persalinan, dilengkapi pelayanan spesialis pemeriksaan kehamilan, persalinan, rawat inap dan rawat jalan ibu dan

Hospital is a place for health check, usually controlled/supervised by doctors/medical personnel to serve the ill patients to get outpatient or inpatient treatment services.
 9. **Maternity Hospital** is a specialized hospital for childbirth, has specialist inspection service to pregnancy, childbirth,

SOCIAL

anak yang berada di bawah pengawasan dokter spesialis kandungan.

hospitalization and outpatient for mothers and children that is under the supervision of an obstetrician.

10. **Rumah Bersalin** adalah sarana pelayanan kesehatan dengan izin sebagai rumah bersalin, dilengkapi pelayanan pemeriksaan kehamilan, persalinan serta pemeriksaan ibu dan anak yang berada di bawah pengawasan bidan senior.

10. **Maternity House** is health care facility with a license as a maternity house, equipped with prenatal care, childbirth and examination of mothers and children which is under the supervision of a senior midwife.

11. **Poliklinik** adalah sarana kesehatan yang dipakai untuk pelayanan berobat jalan, biasanya berada di bawah pengawasan dokter/tenaga medis.

11. **Polyclinic** is a health facility in which to get outpatient services, usually under the control of doctor/medical personnel.

12. **Puskesmas (Pusat Kesehatan Masyarakat)** adalah unit pelaksana teknis dinas kesehatan kabupaten/kota yang mempunyai fungsi utama sebagai penyelenggara pelayanan kesehatan tingkat pertama. Wilayah kerja puskesmas maksimal adalah satu kecamatan dan untuk dapat menjangkau wilayah kerjanya, puskesmas mempunyai jaringan pelayanan yang meliputi unit Puskesmas Pembantu (Pustu), unit Puskesmas Keliling (Puskel), dan unit bidan desa/komunitas (Peraturan Menteri Kesehatan RI No. 75 Tahun 2014 Tentang Pusat Kesehatan

12. **Public Health Center** is technical implementation unit of regency health department that have the primary function as a first-level health care providers. The working area standard of public health center is one district and to reach their working areas, public health centers have a service network covering subsidiary of public health center, mobile public health center units, and midwife units (Regulation of the Minister of Health of Indonesia Number 75 Year 2014 about Public Health Center).

Masyarakat).

13. **Apotek** adalah suatu tempat tertentu yang digunakan untuk melakukan pekerjaan kefarmasian, dan penyaluran/penjualan obat atau bahan farmasi dan perbekalan kesehatan lainnya kepada masyarakat yang dikelola oleh tenaga apoteker (Peraturan Menteri Kesehatan RI No. 1332 Tahun 2002 Tentang Perubahan Atas Peraturan Menteri Kesehatan RI No. 922/MENKES/PER/X/1993 Tentang Ketentuan dan Tata Cara Pemberian Izin Apotek).
14. **Imunisasi** adalah memasukkan kuman atau racun penyakit tertentu yang sudah dilemahkan (vaksin) ke dalam tubuh dengan cara disuntik atau diminum (diteteskan dalam mulut) dengan maksud agar terjadi kekebalan tubuh terhadap penyakit tersebut.
15. **Keluhan kesehatan** adalah keadaan seseorang yang mengalami gangguan kesehatan atau kejiwaan, baik karena penyakit akut, penyakit kronis, kecelakaan, kriminal, atau hal lain.
16. **Mengobati sendiri** adalah upaya oleh anggota rumah
13. **Pharmacy** is a specific place that is used for pharmaceutical jobs, and distribution/sale of drugs/pharmaceuticals and other medical supplies to people that are administered by trained pharmacist (Regulation of the Minister of Health of Indonesia Number 1332 Year 2002 about the Changes of Regulation of the Minister of Health of Indonesia Number 922/MENKES/PER/X/1993 about Pro-vision and Procedures for Administration of Licensed Pharmacies).
14. **Immunization** is putting enervated microbe of a certain disease into human body by injection or drinking (dropping into mouth) to make the body immune to that disease.
15. **Health complaint** is a condition where a person has health or mental problems because of acute illness, chronically illness, accident, crimes, or others.
16. **Self treatment** is an effort of household members/family to have

tangga/keluarga dengan melakukan pengobatan sendiri tanpa datang ke tempat fasilitas kesehatan atau memanggil dokter/petugas kesehatan ke rumahnya (misal minum obat modern, jamu, kerokan, kompres, kop, pijat) agar sembuh atau menjadi lebih ringan keluhan kesehatannya.

a health treatment by themselves without visiting health facilities or a doctor/health personnel (for instance, by taking modern medicine, herb medicine, chief with a coin, compress, cupping suction, massage) in order to recover from illness or reduce the health complaint.

17. Angka penemuan kasus tuberkulosis adalah jumlah kasus baru tuberkulosis (TB) dan kasus TB yang didiagnosis kambuh yang diobati dalam program penanggulangan TB nasional dan di laporkanke pada WHO, dibagi dengan perkiraan WHO terhadap jumlah kasus insiden iberkulosi pada tahun yang m , dinyatakan sebagai persentase.

17. *The case detection rate for all forms of tuberculosis* is the number of new and replase tuberculosis cases diagnosed and treated in national tuberculosis control programmes and notified to WHO, divided by WHO's estimate of the number of incident tuberculosis cases for the same year, expressed as a percentage.

18. Angka keberhasilan pengobatan tuberkulosis smear positive/Basil Tahan Asam (BTA) positif adalah proporsi (dinyatakan sebagai persentase) kasus TB BTA positif yang terdaftar di bawah program pengendalian TB nasional pada tahun tertentu yang dinyatakan berhasil menyelesaikan pengobatan. Dengan atau tanpa bukti bakteriologi keberhasilan (“sembuh” dan “menyelesaikan pengobatan” masing-masing).

18. *The treatment success rate for new pulmonary smear-positive tuberculosis cases* is the proportion (expressed as a percentage) of new smear-positive tuberculosis cases registered under a national tuberculosis control programme in a given year that succesfully completed treatment. With or without bacteriological evidence of succes (“cured” and “treatment completed” respectively).

19. **Kasus kumulatif AIDS** adalah kumulatif kasus AIDS sampai dengan referensi waktu tertentu.
19. *Cummulative AIDS case is cummulative AIDS cases with reference to a particular time.*
20. **BCG (Bacillus Calmette Guerin)** merupakan vaksinasi untuk mencegah penyakit TBC, diberikan pada bayi baru lahir atau anak, dengan suntikan pada kulit pangkal lengan atas. Bekas suntikan kemudian akan membentuk tonjolan kecil jaringan parut pada kulit lengan atas. Suntikan BCG diberikan kepada anak sebanyak 1 kali.
20. *BCG (Bacillus Calmette Guerin) is a vaccine to prevent TBC disease, given to newborns or children, by injection at the base of the skin of the upper arm. Injection site will form lttle bumps of scar tissue in the skin of the upper arm. BCG injections given to children 1 times.*
21. **DPT (Difteri, Pertusis, Tetanus)** merupakan vaksin untuk mencegah penyakit Difteri, Pertusis, dan Tetanus yang diberikan pada bayi berumur 3 bulan ke atas, dengan suntikan pada paha, diulang 1 bulan dan 2 bulan kemudian, sehingga suntikan imunisasi DPT lengkap pada balita berjumlah 3 kali (kadang-kadang selang waktu antar suntikan bisa lebih dari 1 bulan).
21. *DPT (Diphtheria, Pertussis, Tetanus) is a vaccine to prevent the diphtheria, pertussis, and tetanus disease, given to infants aged 3 months and above, with a shot in the thigh, repeated one month and two months later, so that the complete DPT immunization shots at toddler totaling 3 times (sometimes the time interval between injections can be more than 1 month).*
22. **Luas lantai** adalah luas lantai yang ditempati dan digunakan untuk keperluan sehari-hari (sebatas atap).
22. *Floor area is the total area which is occupied and utilized daily.*

23. **Air leding** adalah sumber air yang berasal dari air yang telah melalui proses penjernihan dan penyehatan sebelum dialirkan kepada konsumen melalui instalasi berupa saluran air. Sumber air ini biasanya diusahakan oleh PAM/PDAM/BPAM. Termasuk dalam hal ini air leding yang didapat secara eceran.
23. **Pipe water** is a water source that comes from water that has been through a process of purification and sanitation before distribute to consumers through an instalation of water lines. This water source is usually distributed by PAM/PDAM/BPAM. This include a pipe water that sold at retail.
24. **Sumur terlindung** adalah air yang berasal dari dalam tanah yang digali dan lingkaran sumur tersebut dilindungi oleh tembok paling sedikit 0,8 meter di atas tanah dan 3 meter ke bawah tanah, serta ada lantai semen sejauh 1 meter dari lingkaran sumur.
24. **Protected wells** is water that comes from the soil were excavated and the circumference of the well was protected by walls at least 0.8 meters above ground and 3 meters underground, and cement floor as far as 1 meter from the well circumference.
25. **Status penguasaan bangunan tempat tinggal milik sendiri** adalah jika tempat tinggal tersebut pada waktu pencacahan betul-betul sudah milik kepala rumah tangga Atau salah seorang anggota rumah tangga. Rumah yang dibeli secara angsuran melalui kredit bank atau rumah dengan status sewa beli dianggap rumah milik sendiri.
25. **Own ownership property status** is a status of dwelling occupied belongs to the head of household or one of the household member. Houses bought through bank credit or houses with leasing status were also categorized as an own property.
26. **Peristiwa tindak pidana yang dilaporkan** ialah setiap peristiwa yang diterima kepolisian dari laporan masyarakat, atau peristiwa dimana pelakunya tertangkap
26. **Reported crime incidence** includes all criminal cases reported and received by police office, and all crimes caught by police.

tangan oleh kepolisian.

27. **Jumlah tindak pidana** menggambarkan jumlah kasus tindak pidana yang terjadi pada kurun waktu tertentu.

27. *Crime total* refers to the number of criminal cases occurring during a given period.

28. **Resiko penduduk terjadi tindak pidana per 100.000 penduduk**

28. *Crime rate*

$$= \frac{\text{Jumlah tindak pidana tahun } t}{\text{Jumlah penduduk tahun } t \times 100.000}$$

$$= \frac{\text{Number of criminal cases year } t}{\text{Total population year } t \times 100.000}$$

Resiko penduduk terjadi tindak pidana per 100.000 penduduk mengindikasikan peluang penduduk berisiko terkena tindak pidana. Biasanya dinyatakan dalam setiap 100.000 penduduk.

Crime rate indicates the probability of population exposed to risk of crime, expressed in every 100,000 people.

29. **Selang waktu terj di tindak pidana tahun t**

29. *Crime clock*

$$365 \times 24 \times 60 \times 60 = \times (\quad)$$

$$= \frac{365 \times 24 \times 60 \times 60}{\text{Number of criminal cases year } t \times (\quad)}$$

Selang waktu terjadi tindak pidana tahun t mengindikasikan selang waktu terjadinya satu tindak kejahatan dengan kejahatan yang lain.

Crime clock indicates the time interval of occurrence between one crime to another crime.

30. **Persentase penyelesaian tindak pidana**

30. *Crime clearance rate*

SOCIAL

Persentase penyelesaian peristiwa tindak pidana menyatakan persentase penyelesaian tindak pidana oleh polisi. Suatu tindak pidana dinyatakan sebagai kasus yang selesai di tingkat kepolisian, apabila:

1. berkas perkaranya sudah siap untuk diserahkan atau telah diserahkan kepada kejaksaan;
 2. dalam hal delik aduan, pengaduannya dicabut dalam tenggang waktu yang telah ditentukan menurut undang-undang;
 3. telah diselesaikan oleh kepolisian berdasarkan azas *plichmatigheid* (kewajiban berdasarkan kewenangan hukum);
 4. kasus yang dimaksud tidak termasuk kompetensi kepolisian
 5. tersangka meninggal dunia;
 6. kasus kadaluwarsa.
31. **Bencana Alam** adalah peristiwa atau serangkaian peristiwa yang mengancam dan mengganggu kehidupan/penghidupan masyarakat

Crime clearance rate refers to percentage of crime clearance by police. A criminal case is categorized as a cleared case by police, if:

1. *All documents are ready to submit or already submitted to justice court;*
 2. *In the case of attense that warrants complaint, the complaint was withdraw within a given period state in the law;*
 3. *The case was cleared by police based on the principle of plichmatigheid (obligation on the basis of law outhority);*
 4. *The case was not the responsibility of police office;*
 5. *The suspect died;*
 6. *The case was out of date.*
31. **Natural Disaster** is an event or series of events that threaten and disrupt the lives and livelihoods caused by natural factors such as:

yang disebabkan oleh faktor alam antara lain berupa gempa bumi, tsunami, gunung meletus, banjir, kekeringan, angin topan, dan tanah longsor sehingga mengakibatkan kerugian materi maupun non-materi.

32. **Korban meninggal** adalah orang yang dilaporkan tewas atau meninggal dunia akibat bencana.
33. **Korban hilang** adalah orang yang dilaporkan hilang atau tidak ditemukan atau tidak diketahui keberadaannya setelah terjadi bencana.
34. **Korban luka/sakit** adalah orang yang mengalami luka-luka atau sakit, dalam keadaan luka ringan, luka sedang maupun luka parah/berat, baik yang berobat jalan mau un rawat inap.
35. **Rusak Berat** adalah kriteria kerusakan yang mengakibatkan bangunan roboh atau sebagian besar komponen struktur rusak.
36. **Rusak sedang** adalah kriteria kerusakan yang mengakibatkan sebagian kecil komponen struktur rusak, dan komponen penunjang rusak namun bangunan masih tetap berdiri.
- earthquake, tsunami, volcanic eruption, flood, flash flood, drought, typhoon/cyclone, and landslide so it can lead to result in loss of material and non-material.*
32. **Fatality** is a person reported killed or death in the wake of a disaster.
33. **Missing person** is a person reported missing or who cannot be located or who cannot be accounted for in the wake of a disaster.
34. **Casualty** is a person suffering injury or illness, in a state of light injury, moderate injury, or heavy injury, which is undergoing treatment as either an outpatient or inpatient.
35. **Severely damaged** is the criteria of damage that resulted most buildings collapsed or damaged its structural components.
36. **Damaged** is the criteria of damage that resulted defective fraction of structural components and supporting components damaged, but the building still stands.

37. Rusak ringan adalah kriteria kerusakan yang mengakibatkan sebagian komponen struktur retak (struktur masih bisa digunakan) dan bangunan masih tetap berdiri.
38. Untuk mengukur kemiskinan, BPS menggunakan konsep kemampuan memenuhi kebutuhan dasar (*basic needs approach*). Dengan pendekatan ini, kemiskinan dipandang sebagai ketidakmampuan dari sisi ekonomi untuk memenuhi kebutuhan dasar makanan dan bukan makanan yang diukur dari sisi pengeluaran. Metode yang digunakan adalah menghitung Garis Kemiskinan (GK), yang terdiri dari dua komponen yaitu Garis Kemiskinan Makanan (GKM) dan Garis Kemiskinan Non-Makanan (GKNM). Penghitungan Garis Kemiskinan dilakukan secara terpisah untuk daerah perkotaan dan perdesaan.
39. **Penduduk miskin** adalah penduduk yang memiliki rata-rata pengeluaran per kapita per bulan di bawah Garis Kemiskinan.
40. **Garis Kemiskinan Makanan (GKM)** merupakan nilai pengeluaran kebutuhan minimum makanan yang
37. **Lightly damaged** is the criteria of damage that resulted partially cracked structural components, but the structure still can be used and the building still stands.
38. To measure poverty, BPS-Statistics Indonesia has used the concept of basic needs approach. Therefore, poverty is viewed as economic inability to fulfill food and non-food basic needs which are measured by consumption/expenditure. The method used is calculating poverty line, which consists of two components that are Food Poverty Line (FPL) and Non-Food Poverty Line (NFPL). The poverty line was calculated separately for urban and rural areas.
39. A person whose expenditure per capita per month is below the poverty line is considered to be poor.
40. **The Food Poverty Line** refers to the daily minimum requirement of 2,100 kcal per capita per day. The

disetarakan dengan 2.100 kkalori per kapita per hari. Garis Kemiskinan Non-Makanan (GKNM) adalah

kebutuhan minimum untuk perumahan, sandang, pendidikan, kesehatan, dan kebutuhan dasar lainnya.

Non-Food Poverty Line refers to the minimum requirement for household necessities for clothing, education, health, and other basic individual needs.

41. Ukuran Kemiskinan

a. **Head Count Index** (HCI-P₀) adalah persentase penduduk miskin yang berada di bawah Garis Kemiskinan (GK).

b. **Indeks Kedalaman Kemiskinan** (*Poverty Gap Index-P₁*) merupakan ukuran rata-rata kesenjangan pengeluaran masing-masing penduduk miskin terhadap garis emiskinan. Semakin tinggi nilai indeks, semakin jauh rata-rata pengeluaran penduduk dari garis kemiskinan.

c. **Indeks Keparahan Kemiskinan** (*Poverty Severity Index-P₂*) memberikangambaran mengenai penyebaran pengeluaran di antara penduduk miskin. Semakin tinggi nilai indeks, semakin tinggi ketimpangan pengeluaran di antara penduduk miskin.

41. Poverty Measures

a. **Head Count Index** (HCI-P₀) simply measures the percentage of the population that is counted as p r, often denoted by P₀.

b. **Poverty Gap Index-P₁** measures the extent to which individuals fall below the poverty line (the poverty gaps) as a proportion of the poverty line. Higher value of the index shows that the gap between average expenditure of the poor and the poverty line is wider.

c. **Poverty Severity Index-P₂** describes inequality among the poor. This is simply a weighted sum of poverty gaps (as a proportion of the poverty line), where the weights are the proportionate poverty gaps themselves. Hence, by squaring the poverty gap index, the measure implicitly puts more weight on observations that fall well below the poverty line.

42. **Indeks Pembangunan Manusia (IPM)** menjelaskan bagaimana penduduk dapat mengakses hasil pembangunan dalam memperoleh pendapatan, kesehatan, pendidikan dan sebagainya. IPM diperkenalkan oleh UNDP pada tahun 1990 dan dipublikasikan secara berkala dalam
42. ***The Human Development Index (HDI)*** explains how people can access development results in obtaining income, health, education and so forth. HDI was introduced by United Nations Development Programme (UNDP) in 1990 and published periodically

<https://lahatkab.bps.go.id>

laporan tahunan Human Development Report (HDR). IPM dibentuk oleh 3 (tiga) dimensi dasar: Umur panjang dan hidup sehat; pengetahuan; dan standar hidup layak.

in the annual report of the Human Development Report. HDI was formed by three basic dimensions: a long and healthy life; knowledge; and a decent standard of living.

<https://lahatkab.bps.go.id>

ULASAN**Pendidikan**

Pendidikan merupakan kunci utama dalam perkembangan sumber daya manusia yang berkualitas. Memperoleh pendidikan yang baik dan berkualitas merupakan hak setiap warga Negara sebagaimana yang diamanatkan oleh UUD 1945. Selain itu, pendidikan juga merupakan kebutuhan mendasar untuk berkembangnya suatu bangsa dan Negara. Oleh karena itu peningkatan serta penyempurnaan pendidikan perlu dilakukan dengan tujuan untuk menghasilkan SDM yang berkualitas, beriman, bertaqwa, dan bertanggung jawab.

DESCRIPTION**Education**

Education is the key in the development of qualified human resources. Obtain a good education and the right of all qualified citizens of the State as mandated by the 1945 Constitution. In addition, education was a fundamental requirement for the development of a nation and the State. Therefore the improvement and completion of education to be done in order to produce quality human resources, faith, fear, and responsible.

Kesehatan

Untuk melakukan pelayanan kesehatan, tersedia tenaga kesehatan sebanyak 634 orang tenaga medis dan non tenaga kesehatan sebanyak 62 orang. Dengan sarana kesehatan yang ada diharapkan dapat memberikan pelayanan terbaik pada masyarakat.

Keluarga Berencana

Untuk mendukung keberhasilan program Keluarga Berencana (KB) dalam rangka mengatur kelahiran maka pada setiap kecamatan telah dibentuk klinik KB paling sedikit terdapat 1 (satu) buah. Jenis alat/cara kontrasepsi yang paling diminati adalah suntikan, diikuti oleh penggunaan implants. Sedangkan yang terendah adalah yang menggunakan alat kontrasepsi berupa MOP.

Health

To conduct health services at health facilities, the available health personnel as much as 634 medical and 62 non medical. With the existing health facilities is expected to provide the best service to the community.

Family Planning

To support the success of family planning in order to regulate births in every sub-district it has established family planning clinics have at least one. Types of tools / methods are the most popular contraceptive is an injection, followed by use of the implants. While the lowest was the use of contraception in the form of MOP.

Agama

Kabupaten Lahat adalah merupakan daerah yang didiami oleh berbagai suku bangsa dengan memeluk agama yang berbeda-beda. Sarana ibadah di Kabupaten Lahat terdiri dari 664 tempat peribadatan, yang terdiri dari 514 buah masjid, 118 buah mushola, 24 buah gereja protestan, 6 buah gereja Katolik dan 2 buah vihara. Sedangkan untuk beragama, penduduk Kabupaten Lahat mayoritas beragama Islam. Jumlah rohaniawan yang ada di Kabupaten Lahat adalah sebesar 2.748 rohaniawan, untuk agama Islam 2.717 rohaniawan, dan Kristen 14 rohaniawan

Religion

Lahat Regency is an area that was inhabited by various tribes to embrace different religions. Religious facilities in Lahat regency consists of 664 places of worship, which consists of 514 mosques , 118 small mosques, 24 Protestant churches, 6 Catholic churches and 2 monasteries. As for religion, the population is Moslem majority in Lahat regency. It can be seen the largest of the chaplain are there in Lahat regency, Total Number of chaplain in Lahat Regency in 2018 is 2.748 For Muslims 2.717 chaplains and Christian 14 chaplains,

4.1 PENDIDIKAN / EDUCATION

Tabel 4.1.1

Jumlah Sekolah, Guru, dan Murid Taman Kanak-Kanak (TK) di Bawah Kementerian Pendidikan dan Kebudayaan Menurut Kecamatan di Kabupaten Lahat 2018/2019

Table

Number of Schools, Teachers, and Pupils in Kindergarten Under The Ministry of Education and Culture by Subdistrict in Lahat Regency 2018/2019

Kecamatan Subdistrict	Taman Kanak-Kanak (TK)/ Kindergarten									
	Sekolah/ Schools			Guru/ Teachers			Murid/ Pupils			
	Negeri Public	Swasta Private	Jumlah Total	Negeri Public	Swasta Private	Jumlah Total	Negeri Public	Swasta Private	Jumlah Total	
(1)	(2)	(3)	(4)	(5)	(6)	(7)	(8)	(9)	(10)	
01	Tanjung Sakti Pumi	0	2	2						
02	Tanjung Sakti Pumu	0	4	4						
03	Kota Agung	0	5	5						
04	Mulak Ulu	1	8	9						
05	Tanjung Tebat	0	3	3						
06	Mulak Sebingkai	-	-	-						
07	Pulau Pinang	0	9	9						
08	Pagar Gunung	0	7	7						
09	Gumay Ulu	0	3	3						
10	Jarai	0	7	7						
11	Pajar Bulan	0	3	3						
12	Muara Payang	0	4	4						
13	Sukamerindu	0	1	1						
14	Kikim Barat	0	6	6						
15	Kikim Timur	0	16	16						
16	Kikim Selatan	0	11	11						
17	Kikim Tengah	0	7	7						
18	Lahat	1	51	52						
19	Gumay Talang	0	8	8						
20	Pseksu	0	9	9						
21	Lahat Selatan	-	-	-						
22	Merapi Barat	0	9	9						
23	Merapi Timur	0	8	8						
24	Merapi Selatan	1	3	4						
	Lahat	3	184	187						

Catatan/ Note : data murid dan guru tidak tersedia/ teacher and pupil's data is not available
 Sumber/Source : Data Dapodik Kabupaten Lahat

Tabel 4.1.2

Jumlah Sekolah, Guru, dan Raudatul Atfah (RA) di Bawah Kementerian Pendidikan dan Kebudayaan Menurut Kecamatan di Kabupaten Lahat Tahun 2018/2019

Table

Number of Schools, Teachers, and Pupils in RA Under The Ministry of Education and Culture by Subdistrict in Lahat Regency 2018/2019

	Kecamatan Subdistrict	Raudatul Atfah/RA								
		Sekolah/ Schools			Guru/ Teachers			Murid/ Pupils		
		Negeri Public	Swasta Private	Jumlah Total	Negeri Public	Swasta Private	Jumlah Total	Negeri Public	Swasta Private	Jumlah Total
(1)	(2)	(3)	(4)	(5)	(6)	(7)	(8)	(9)	(10)	
01	Tanjung Sakti Pumi	1	-	1	7	-	7	125	-	125
02	Tanjung Sakti Pumu	-	-	0	-	-	0	-	-	0
03	Kota Agung	-	-	0	-	-	0	-	-	0
04	Mulak Ulu	-	-	0	-	-	0	-	-	0
05	Tanjung Tebat	-	-	0	-	-	0	-	-	0
06	Mulak Sebingkai	-	-	0	-	-	0	-	-	0
07	Pulau Pinang	-	-	0	-	-	0	-	-	0
08	Pagar Gunung	1	-	1	4	-	4	16	-	16
09	Gumay Ulu	-	-	0	-	-	0	-	-	0
10	Jarai	-	-	0	-	-	0	-	-	0
11	Pajar Bulan	-	-	0	-	-	0	-	-	0
12	Muara Payang	1	-	1	3	-	3	85	-	85
13	Sukamerindu	-	-	0	-	-	0	-	-	0
14	Kikim Barat	2	-	2	7	-	7	65	-	65
15	Kikim Timur	3	-	3	12	-	12	85	-	85
16	Kikim Selatan	-	-	0	-	-	0	-	-	0
17	Kikim Tengah	-	-	0	-	-	0	-	-	0
18	Lahat	3	-	3	16	-	16	257	-	257
19	Gumay Talang	1	-	1	6	-	6	37	-	37
20	Lahat Selatan	-	-	0	-	-	0	-	-	0
21	Pseksu	-	-	0	-	-	0	-	-	0
22	Merapi Barat	-	-	0	-	-	0	-	-	0
23	Merapi Timur	-	-	0	-	-	0	-	-	0
24	Merapi Selatan	-	-	0	-	-	0	-	-	0
	Lahat	12	0	12	55	0	55	670	0	670

Sumber : Dinas Pendidikan dan Kebudayaan Kabupaten Lahat

Source : Education Services and Culture of Lahat Regency

Tabel 4.1.3 Jumlah Sekolah, Guru, dan Murid Sekolah Dasar (SD) di Bawah Kementerian Pendidikan dan Kebudayaan Menurut Menurut Kecamatan di Kabupaten Lahat Tahun 2018/2019
Number of Schools, Teachers, and Pupils in Elementary School Under The Ministry of Education and Culture by Subdistrict in Lahat Regency 2018/2019

Kecamatan Subdistrict		Sekolah Dasar (SD)/ Elementary School								
		Sekolah/ Schools			Guru/ Teachers			Murid/ Pupils		
		Negeri Public	Swasta Private	Jumlah Total	Negeri Public	Swasta Private	Jumlah Total	Negeri Public	Swasta Private	Jumlah Total
(1)	(2)	(3)	(4)	(5)	(6)	(7)	(8)	(9)	(10)	
01	Tanjung Sakti Pumi	12	3	15	140	24	164	1057	523	1580
02	Tanjung Sakti Pumu	12	1	13	153	7	160	1389	84	1473
03	Kota Agung	13	-	13	183	-	183	1457	-	1457
04	Mulak Ulu	15	1	16	181	3	184	1947	54	2001
05	Tanjung Tebat	11	-	11	128	-	128	869	-	869
06	Mulak Sebingkai	-	-	0	-	-	0	-	-	0
07	Pulau Pinang	13	-	13	177	-	177	1272	-	1272
08	Pagar Gunung	15	-	15	256	-	256	1123	-	1123
09	Gumay Ulu	7	-	7	85	-	85	621	-	621
10	Jarai	10	2	12	163	24	187	1574	586	2160
11	Pajar Bulan	13	-	13	156	-	156	1144	-	1144
12	Muara Payang	7	-	7	70	-	70	592	-	592
13	Sukamerindu	6	-	6	82	-	82	624	-	624
14	Kikim Barat	16	-	16	158	-	158	1695	-	1695
15	Kikim Timur	27	2	29	303	14	317	3201	179	3380
16	Kikim Selatan	5	-	5	152	-	152	2034	-	2034
17	Kikim Tengah	6	-	6	61	-	61	1114	-	1114
18	Lahat	36	9	45	706	117	823	10153	2216	12369
19	Gumay Talang	6	-	6	129	-	129	1271	-	1271
20	Lahat Selatan	-	-	0	-	-	0	-	-	0
21	Pseksu	9	-	9	128	-	128	1022	-	1022
22	Merapi Barat	12	-	12	247	-	247	2426	-	2426
23	Merapi Timur	16	-	16	209	-	209	2461	-	2461
24	Merapi Selatan	5	-	5	75	-	75	893	-	893
Lahat		272	18	290	3942	189	4131	39939	3642	43581

Sumber : Dinas Pendidikan dan Kebudayaan Kabupaten Lahat

Source : Education Services and Culture of Lahat Regency

SOCIAL

Tabel 4.1.4 Jumlah Sekolah, Guru, dan Murid Madrasah Ibtidaiyah (MI) di Bawah Kementerian Pendidikan dan Kebudayaan Menurut Menurut Kecamatan di Kabupaten Lahat Tahun 2018/2019
Number of Schools, Teachers, and Pupils in MI Under The Ministry of Education and Culture by Subdistrict in Lahat Regency 2018/2019

Kecamatan Subdistrict	Madrasah Ibtidaiyah/ MI								
	Sekolah/ Schools			Guru/ Teachers			Murid/ Pupils		
	Negeri Public	Swasta Private	Jumlah Total	Negeri Public	Swasta Private	Jumlah Total	Negeri Public	Swasta Private	Jumlah Total
(1)	(2)	(3)	(4)	(5)	(6)	(7)	(8)	(9)	(10)
01 Tanjung Sakti Pumi	-	1	1	-	15	15	-	613	613
02 Tanjung Sakti Pumu	-	1	1	-	10	10	-	110	110
03 Kota Agung	-	-	0	-	-	0	-	-	0
04 Mulak Ulu	-	1	1	-	13	13	-	71	71
05 Tanjung Tebat	-	-	0	-	-	0	-	-	0
06 Mulak Sebingkai	-	-	0	-	-	0	-	-	0
07 Pulau Pinang	-	-	0	-	-	0	-	-	0
08 Pagar Gunung	1	-	1	13	-	13	166	-	166
09 Gumay Ulu	-	-	0	-	-	0	-	-	0
10 Jarai	-	-	0	-	-	0	-	-	0
11 Pajar Bulan	-	-	0	-	-	0	-	-	0
12 Muara Payang	1	-	1	38	-	38	334	-	334
13 Sukamerindu	-	-	0	-	-	0	-	-	0
14 Kikim Barat	1	2	3	23	17	40	344	474	818
15 Kikim Timur	-	2	2	-	18	18	-	215	215
16 Kikim Selatan	-	1	1	-	7	7	-	53	53
17 Kikim Tengah	-	1	1	-	8	8	-	122	122
18 Lahat	1	3	4	38	40	78	598	297	895
19 Gumay Talang	-	1	1	-	10	10	-	94	94
20 Lahat Selatan	-	-	0	-	-	0	-	-	0
21 Pseksu	-	-	0	-	-	0	-	-	0
22 Merapi Barat	1	1	2	16	13	29	155	203	358
23 Merapi Timur	-	-	0	-	-	0	-	-	0
24 Merapi Selatan	-	-	0	-	-	0	-	-	0
Lahat	5	14	19	128	151	279	1597	2252	3849

Sumber : Dinas Pendidikan dan Kebudayaan Kabupaten Lahat

Source : Education Services and Culture of Lahat Regency

Tabel 4.1.5 Jumlah Sekolah, Guru, dan Murid Sekolah Menengah Pertama (SMP) di Bawah Kementerian Pendidikan dan Kebudayaan Menurut Kecamatan di Kabupaten Lahat Tahun 2018/2019
Number of Schools, Teachers, and Pupils in Junior High School Under The Ministry of Education and Culture by Subdistrict in Lahat Regency 2018/2019

Kecamatan Subdistrict	Sekolah Menengah Pertama (SMP)/Junior High School								
	Sekolah/ Schools			Guru/ Teachers			Murid/ Pupils		
	Negeri Public	Swasta Private	Jumlah Total	Negeri Public	Swasta Private	Jumlah Total	Negeri Public	Swasta Private	Jumlah Total
(1)	(2)	(3)	(4)	(5)	(6)	(7)	(8)	(9)	(10)
01 Tanjung Sakti Pumi	4	1	5	80	12	92	395	253	648
02 Tanjung Sakti Pumu	2	1	3	58	6	64	574	120	694
03 Kota Agung	4	-	4	61	-	61	446	-	446
04 Mulak Ulu	4	-	4	75	-	75	888	-	888
05 Tanjung Tebat	2	-	2	41	-	41	336	-	336
06 Mulak Sebingkai	-	-	0	-	-	0	-	-	0
07 Pulau Pinang	2	-	2	67	-	67	478	-	478
08 Pagar Gunung	2	-	2	43	-	43	528	-	528
09 Gumay Ulu	2	-	2	29	-	29	232	-	232
10 Jarai	1	1	2	45	14	59	807	446	1 253
11 Pajar Bulan	1	-	1	43	-	43	440	-	440
12 Muara Payang	1	-	1	28	-	28	152	-	152
13 Sukamerindu	1	-	1	30	-	30	315	-	315
14 Kikim Barat	3	2	5	39	14	53	343	72	415
15 Kikim Timur	6	1	7	90	-	90	1 164	64	1 228
16 Kikim Selatan	4	-	4	59	-	59	803	-	803
17 Kikim Tengah	2	-	2	33	-	33	551	-	551
18 Lahat	10	7	17	348	67	415	4 777	1 029	5 806
19 Gumay Talang	1	-	1	30	-	30	467	-	467
20 Lahat Selatan	-	-	0	-	-	0	-	-	0
21 Pseksu	3	-	3	38	-	38	401	-	401
22 Merapi Barat	3	-	3	80	-	80	1046	-	1 046
23 Merapi Timur	2	-	2	43	-	43	580	-	580
24 Merapi Selatan	1	-	1	34	-	34	417	-	417
Lahat	61	13	74	1 394	113	1 507	16140	1984	18 124

Sumber : Dinas Pendidikan dan Kebudayaan Kabupaten Lahat

Source : Education Services and Culture of Lahat Regency

Tabel 4.1.6 Jumlah Sekolah, Guru, dan Murid Sekolah Madrasah Tsanawiyah (MTs) di Bawah Kementerian Pendidikan dan Kebudayaan Menurut Kecamatan di Kabupaten Lahat Tahun 2018/2019

Number of Schools, Teachers, and Pupils in MTs under The Ministry of Education and Culture by Subdistrict in Lahat Regency 2018/2019

Kecamatan Subdistrict	Madrasah Tsanawiyah/MTs									
	Sekolah/ Schools			Guru/ Teachers			Murid/ Pupils			
	Negeri Public	Swasta Private	Jumlah Total	Negeri Public	Swasta Private	Jumlah Total	Negeri Public	Swasta Private	Jumlah Total	
(1)	(2)	(3)	(4)	(5)	(6)	(7)	(8)	(9)	(10)	
01	Tanjung Sakti Pumi	-	1	1	-	32	32	-	725	725
02	Tanjung Sakti Pumu	-	-	0	-	-	0	-	-	0
03	Kota Agung	1	-	1	25	-	25	333	-	333
04	Mulak Ulu	-	-	0	-	-	0	-	-	0
05	Tanjung Tebat	-	-	0	-	-	0	-	-	0
06	Mulak Sebingkai	-	-	0	-	-	0	-	-	0
07	Pulau Pinang	-	-	0	-	-	0	-	-	0
08	Pagar Gunung	-	1	1	-	16	16	-	22	22
09	Gumay Ulu	-	-	0	-	-	0	-	-	0
10	Jarai	-	-	0	-	-	0	-	-	0
11	Pajar Bulan	-	-	0	-	-	0	-	-	0
12	Muara Payang	-	1	1	-	33	33	-	270	270
13	Sukamerindu	-	-	0	-	-	0	-	-	0
14	Kikim Barat	1	-	1	30	-	30	389	-	389
15	Kikim Timur	-	2	2	-	29	29	-	245	245
16	Kikim Selatan	-	-	0	-	-	0	-	-	0
17	Kikim Tengah	-	-	0	-	-	0	-	-	0
18	Lahat	1	3	4	62	31	93	931	144	1075
19	Gumay Talang	-	1	1	-	8	8	-	93	93
20	Lahat Selatan	-	-	0	-	-	0	-	-	0
21	Pseksu	-	-	0	-	-	0	-	-	0
22	Merapi Barat	-	1	1	-	10	10	-	247	247
23	Merapi Timur	-	1	1	-	6	6	-	151	151
24	Merapi Selatan	-	-	0	-	-	0	-	-	0
Lahat		3	11	14	117	165	282	1653	1897	3550

Sumber : Dinas Pendidikan dan Kebudayaan Kabupaten Lahat

Source : Education Services and Culture of Lahat Regency

Tabel 4.1.7

Table

Jumlah Sekolah, Guru, dan Murid Sekolah Menengah Atas (SMA) di Bawah Kementerian Pendidikan dan Kebudayaan Menurut Menurut Kecamatan di Kabupaten Lahat Tahun 2018/2019

Number of Schools, Teachers, and Pupils in Senior High School Under The Ministry of Education and Culture by Subdistrict in Lahat Regency 2018/2019

Kecamatan Subdistrict	Sekolah Menengah Atas (SMA)/Senior High School								
	Sekolah/ Schools			Guru/ Teachers			Murid/ Pupils		
	Negeri Public	Swasta Private	Jumlah Total	Negeri Public	Swasta Private	Jumlah Total	Negeri Public	Swasta Private	Jumlah Total
(1)	(2)	(3)	(4)	(5)	(6)	(7)	(8)	(9)	(10)
01 Tanjung Sakti Pumi	1	-	1	33	-	33	563	-	563
02 Tanjung Sakti Pumu	1	-	1	39	-	39	348	-	348
03 Kota Agung	1	-	1	53	-	53	479	-	479
04 Mulak Ulu	1	-	1	57	-	57	512	-	512
05 Tanjung Tebat	1	-	1	22	-	22	247	-	247
06 Mulak Sebingkai	-	-	0	-	-	0	-	-	0
07 Pulau Pinang	1	-	1	32	-	32	392	-	392
08 Pagar Gunung	1	-	1	37	-	37	436	-	436
09 Gumay Ulu	1	-	1	19	-	19	109	-	109
10 Jarai	1	1	2	57	10	67	823	134	957
11 Pajar Bulan	1	-	1	33	-	33	228	-	228
12 Muara Payang	1	-	1	22	-	22	167	-	167
13 Sukamerindu	-	-	0	-	-	0	-	-	0
14 Kikim Barat	1	-	1	28	-	28	403	-	403
15 Kikim Timur	3	-	3	70	-	70	971	-	971
16 Kikim Selatan	2	-	2	37	-	37	691	-	691
17 Kikim Tengah	2	-	2	34	-	34	280	-	280
18 Lahat	5	8	13	268	94	362	3 488	1066	1066
19 Gumay Talang	1	-	1	31	-	31	426	-	426
20 Lahat Selatan	-	-	0	-	-	0	-	-	0
21 Pseksu	1	-	1	12	-	12	100	-	100
22 Merapi Barat	1	-	1	36	-	36	561	-	561
23 Merapi Timur	1	-	1	36	-	36	284	-	284
24 Merapi Selatan	1	-	1	28	-	28	344	-	344
Lahat	29	9	38	984	104	1088	8364	1200	9564

Sumber : Dinas Pendidikan dan Kebudayaan Kabupaten Lahat

Source : Education Services and Culture of Lahat Regency

SOCIAL

Tabel 4.1.8 Jumlah Sekolah, Guru, dan Murid Sekolah Menengah Kejuruan (SMK) di Bawah Kementerian Pendidikan dan Kebudayaan Menurut Menurut Kecamatan di Kabupaten Lahat Tahun 2018/2019
Number of Schools, Teachers, and Pupils in Vocational School Under Ministry of Education and Culture by Subdistrict in Lahat Regency 2018/2019

Kecamatan Subdistrict	Sekolah Menengah Kejuruan (SMK)/Vocational School								
	Sekolah/ Schools			Guru/ Teachers			Murid/ Pupils		
	Negeri Public	Swasta Private	Jumlah Total	Negeri Public	Swasta Private	Jumlah Total	Negeri Public	Swasta Private	Jumlah Total
(1)	(2)	(3)	(4)	(5)	(6)	(7)	(8)	(9)	(10)
01 Tanjung Sakti Pumi	1	-	1	36	-	36	239	-	239
02 Tanjung Sakti Pumu	-	-	0	-	-	0	-	-	0
03 Kota Agung	-	-	0	-	-	0	-	-	0
04 Mulak Ulu	-	-	0	-	-	0	-	-	0
05 Tanjung Tebat	-	-	0	-	-	0	-	-	0
06 Mulak Sebingkai	-	-	0	-	-	0	-	-	0
07 Pulau Pinang	-	-	0	-	-	0	-	-	0
08 Pagar Gunung	-	-	0	-	-	0	-	-	0
09 Gumay Ulu	-	-	0	-	-	0	-	-	0
10 Jarai	1	-	1	94	-	94	540	-	640
11 Pajar Bulan	-	-	0	-	-	0	-	-	0
12 Muara Payang	-	-	0	-	-	0	-	-	0
13 Sukamerindu	-	-	0	-	-	0	-	-	0
14 Kikim Barat	-	-	0	-	-	0	-	-	0
15 Kikim Timur	-	1	1	-	8	8	-	259	259
16 Kikim Selatan	-	-	0	-	-	0	-	-	0
17 Kikim Tengah	1	-	1	16	-	16	219	-	219
18 Lahat	3	4	7	16	71	287	657	065	0
19 Gumay Talang	-	-	0	-	-	0	-	-	0
20 Lahat Selatan	-	-	0	-	-	0	-	-	0
21 Pseksu	-	-	0	-	-	0	-	-	0
22 Merapi Barat	-	-	0	-	-	0	-	-	0
23 Merapi Timur	1	-	1	27	-	27	355	-	355
24 Merapi Selatan	-	-	0	-	-	0	-	-	0
Lahat	7	5	12	389	79	468	1 453	259	1 712

Catatan: Tidak Ada SMA Swasta di Kabupaten Lahat

Sumber : Dinas Pendidikan dan Kebudayaan Kabupaten Lahat

Source : Education Services and Culture of Lahat Regency

Tabel 4.1.9 Jumlah Sekolah, Guru, dan Murid Sekolah Madrasah Aliyah (MA) di Bawah Kementerian Pendidikan dan Kebudayaan Menurut Menurut Kecamatan di Kabupaten Lahat Tahun 2018/2019

Number of Schools, Teachers, and Pupils in MA under Ministry of Education and Culture by Subdistrict in Lahat Regency 2018/2019

Kecamatan Subdistrict	Madrasah Aliyah/.MA								
	Sekolah/ Schools			Guru/ Teachers			Murid/ Pupils		
	Negeri Public	Swasta Private	Jumlah Total	Negeri Public	Swasta Private	Jumlah Total	Negeri Public	Swasta Private	Jumlah Total
(1)	(2)	(3)	(4)	(5)	(6)	(7)	(8)	(9)	(10)
01 Tanjung Sakti Pumi	-	1	1	-	16	16	-	336	336
02 Tanjung Sakti Pumu	-	-	0	-	-	0	-	-	0
03 Kota Agung	-	-	0	-	-	0	-	-	0
04 Mulak Ulu	-	-	0	-	-	0	-	-	0
05 Tanjung Tebat	-	-	0	-	-	0	-	-	0
06 Mulak Sebingkai	-	-	0	-	-	0	-	-	0
07 Pulau Pinang	-	-	0	-	-	0	-	-	0
08 Pagar Gunung	-	-	0	-	-	0	-	-	0
09 Gumay Ulu	-	-	0	-	-	0	-	-	0
10 Jarai	-	-	0	-	-	0	-	-	0
11 Pajar Bulan	-	-	0	-	-	0	-	-	0
12 Muara Payang	-	-	0	-	-	0	-	-	0
13 Sukamerindu	-	-	0	-	-	0	-	-	0
14 Kikim Barat	-	-	0	-	-	0	-	-	0
15 Kikim Timur	-	1	1	-	21	21	-	172	172
16 Kikim Selatan	-	-	0	-	-	0	-	-	0
17 Kikim Tengah	-	-	0	-	-	0	-	-	0
18 Lahat	1	1	2	71	3	74	838	864	1702
19 Gumay Talang	-	1	1	-	13	13	-	-	40
20 Lahat Selatan	-	-	0	-	-	0	-	-	0
21 Pseksu	-	-	0	-	-	0	-	-	0
22 Merapi Barat	-	-	0	-	-	0	-	-	0
23 Merapi Timur	1	-	1	52	-	52	174	-	174
24 Merapi Selatan	-	-	0	-	-	0	-	-	0
Lahat	2	4	6	123	53	176	1 012	1 412	2 424

Catatan: Tidak Ada SMA Swasta di Kabupaten Lahat

Sumber : Dinas Pendidikan dan Kebudayaan Kabupaten Lahat

Source : Education Services and Culture of Lahat Regency

Tabel 4.1.10 Jumlah Desa/Kelurahan yang Memiliki Fasilitas Sekolah Menurut Kecamatan dan Tingkat Pendidikan di Kabupaten Lahat 2018

Number of Villages Having Educational Facilities by Subdistrict and Educational Level in Lahat Regency 2018

	Kecamatan Subdistrict	SD Primary School	SMP Junior High School	SMA Senior High School	SMK vocational School	Perguruan Tinggi University
	(1)	(2)	(3)	(4)	(5)	(6)
01	Tanjung Sakti Pumi	16	6	2	1	25
02	Tanjung Sakti Pumu	14	3	1	0	18
03	Kota Agung	13	5	1	0	19
04	Mulak Ulu	17	4	1	0	22
05	Tanjung Tebat	11	2	1	0	14
06	Mulak Sebingkai	-	-	-	-	-
07	Pulau Pinang	13	2	1	0	16
08	Pagar Gunung	16	3	1	0	20
09	Gumay Ulu	7	2	1	0	10
10	Jarai	12	2	2	1	17
11	Pajar Bulan	13	1	1	0	15
12	Muara Payang	8	2	1	0	11
13	Sukamerindu	6	1	0	0	7
14	Kikim Barat	19	6	1	0	26
15	Kikim Timur	31	9	4	1	45
16	Kikim Selatan	6	4	2	0	12
17	Kikim Tengah	7	2	2	1	12
18	Lahat	49	21	15	7	92
19	Gumay Talang	7	2	2	0	11
20	Pseksu	9	3	1	0	13
21	Lahat Selatan	-	-	-	-	-
22	Merapi Barat	14	4	1	0	19
23	Merapi Timur	16	3	2	1	22
24	Merapi Selatan	5	1	1	0	7
	Lahat	309	88	44	12	453

Sumber : Dinas Pendidikan dan Kebudayaan Kabupaten Lahat

Source : Education Services and Culture of Lahat Regency

4.2. KESEHATAN / HEALTH

Tabel 4.2.1 Jumlah Desa/Kelurahan Yang Memiliki Sarana Kesehatan Menurut Kecamatan di Kabupaten Lahat 2018

Table

Number of Villages Having Health Facilities by Subdistrict in Lahat Regency 2018

	Kecamatan Subdistrict	Rumah Sakit Hospital	Rumah Sakit Bersalin Maternity Hospital	Poliklinik Polyclinic	Puskesmas Public Health Center	Puskesmas Pembantu Subsidiary of Public Health Center	Apotek Pharmacy
	(1)	(2)	(3)	(4)	(5)	(6)	(7)
01	Tanjung Sakti Pumi	0	0	0	1	2	0
02	Tanjung Sakti Pumu	0	0	0	1	2	0
03	Kota Agung	0	0	0	1	3	0
04	Mulak Ulu	0	0	0	1	2	0
05	Tanjung Tebat	0	0	0	1	0	0
06	Mulak Sebingkai	-	-	-	-	-	-
07	Pulau Pinang	0	0	0	1	1	0
08	Pagar Gunung	0	0	0	1	2	0
09	Gumay Ulu	0	0	0	1	1	0
10	Jarai	0	0	0	1	2	1
11	Pajar Bulan	0	0	0	1	3	0
12	Muara Payang	0	0	0	1	3	0
13	Sukamerindu	0	0	0	1	2	0
14	Kikim Barat	0	0	0	2	8	0
15	Kikim Timur	0	0	0	3	7	0
16	Kikim Selatan	0	0	0	2	2	0
17	Kikim Tengah	0	0	0	1	1	0
18	Lahat	2	0	13	6	6	21
19	Gumay Talang	0	0	0	1	1	0
20	Pseksu	0	0	0	1	3	0
21	Lahat Selatan	-	-	-	-	-	-
22	Merapi Barat	0	0	0	1	1	0
23	Merapi Timur	0	0	0	3	3	0
24	Merapi Selatan	0	0	0	1	1	0
	Jumlah/total	2	0	13	33	56	22

Sumber : Dinas Kesehatan Kabupaten Lahat

Source : Public Health Service of Lahat Regency

^{*)} termasuk Ahli Radiologi, Fisioterapi, Penata Anastesi

^{*)} including Expert Radiology, Physiotherapy, stylist Anesthesia

SOCIAL

Tabel 4.2.2 Jumlah Tenaga Kesehatan Menurut Kecamatan di Kabupaten Lahat
Table Number of Medical Personnel by Subdistrict in Lahat Regency

	Kecamatan Subdistrict	Dokter Doctor	Perawat Nurse	Bidan Midwife	Farmasi Pharmaceutical	Ahli Gizi Nutritionist
	(1)	(2)	(3)	(4)	(5)	(6)
01	Tanjung Sakti Pumi	1	8	5	0	0
02	Tanjung Sakti Pumu	0	9	9	0	0
03	Kota Agung	2	7	8	0	1
04	Mulak Ulu	0	3	6	1	0
05	Tanjung Tebat	1	5	5	0	1
06	Mulak Sebingkai	0	0	0	0	0
07	Pulau Pinang	1	6	10	1	0
08	Pagar Gunung	0	0	3	0	0
09	Gumay Ulu	0	1	4	0	1
10	Jarai	1	7	9	0	1
11	Pajar Bulan	0	6	6	1	1
12	Muara Payang	0	6	2	0	1
13	Sukamerindu	0	5	9	0	0
14	Kikim Barat	0	4	5	0	0
15	Kikim Timur	1	13	11	1	0
16	Kikim Selatan	0	3	6	0	0
17	Kikim Tengah	0	3	5	0	0
18	Lahat	21	165	130	14	7
19	Gumay Talang	0	6	13	0	0
20	Pseksu	1	4	4	0	0
21	Lahat Selatan	0	0	0	0	0
22	Merapi Barat	1	10	21	0	2
23	Merapi Timur	2	4	14	1	2
24	Merapi Selatan	1	2	5	0	0
	Lahat	33	277	290	19	17

Sumber : Dinas Kesehatan Kabupaten Lahat

Source : Public Health Service of Lahat Regency

^{*)} termasuk Ahli Radiologi, Fisioterapi, Penata Anastesi

^{*)} including Expert Radiology, Physiotherapy, stylist Anesthesia

Tabel 4.2.3 Jumlah Rumah Sakit Umum, Rumah Sakit Khusus, Rumah Sakit/ Rumah Bersalin, Puskesmas, Klinik/Balai Kesehatan, Posyandu, dan Polindes Menurut Kecamatan di Kabupaten Lahat
Number of General Hospital, Special Hospital, Maternity Hospital and Public Health Center, Medical Clinic, Integrated Service Post, Village maternity Cottage by Subdistrict in Lahat Regency

Kecamatan Subdistrict	Rumah Sakit Umum General Hospital	Rumah Sakit Khusus Special Hospital	Rumah Sakit Bersalin/Rumah Bersalin Maternity Hospital	Puskesmas Public Health Center	Klinik/Balai Kesehatan Medical Clinic	Posyandu Integrated Service Post	Pondok Bersalin Desa (Polindes) Village Maternity Cottage	
(1)	(2)	(3)	(4)	(5)	(6)	(7)	(8)	
01	Tanjung Sakti Pumi	0	0	0	1	0	21	12
02	Tanjung Sakti Pumu	0	0	0	1	0	14	0
03	Kota Agung	0	0	0	1	0	23	10
04	Mulak Ulu	0	0	0	1	0	26	0
05	Tanjung Tebat	0	0	0	1	0	16	0
06	Mulak Sebingkai	-	-	-	-	-	-	-
07	Pulau Pinang	0	0	0	1	0	14	0
08	Pagar Gunung	0	0	0	1	0	21	10
09	Gumay Ulu	0	0	0	1	0	10	0
10	Jarai	0	0	0	1	0	21	0
11	Pajar Bulan	0	0	0	1	0	20	14
12	Muara Payang	0	0	0	1	0	8	0
13	Sukamerindu	0	0	0	1	0	10	0
14	Kikim Barat	0	0	0	2	0	20	0
15	Kikim Timur	0	0	0	3	0	42	4
16	Kikim Selatan	0	0	0	2	0	20	0
17	Kikim Tengah	0	0	0	1	0	11	0
18	Lahat	2	0	0	6	13	79	0
19	Gumay Talang	0	0	0	1	0	49	0
20	Pseksu	0	0	0	1	0	13	0
21	Lahat Selatan	-	-	-	-	-	-	-
22	Merapi Barat	0	0	0	1	0	17	0
23	Merapi Timur	0	0	0	3	0	19	0
24	Merapi Selatan	0	0	0	1	0	10	0
Lahat	2	0	0	33	13	484	50	

Sumber : Dinas Kesehatan Kabupaten Lahat

Source : Public Health Service of Lahat Regency

**) termasuk Ahli Radiologi, Fisioterapi, Penata Anastesi*

**) including Expert Radiology, Physiotherapy, stylist Anesthesia*

SOSIAL

Tabel 4.2.4 Jumlah Fasilitas Kesehatan menurut Status Kepemilikan di Kabupaten Lahat , 2018

Number of Healthy Facility by Kinds in Lahat Regency, 2018

SOSIAL

	Jenis Fasilitas Kesehatan/ Kinds of Health Facility	Daerah / Local	ABRI/ Soldier	Swasta/ Private	Jumlah/ Total
	(1)	(2)	(3)	(4)	(5)
01	Rumah Sakit/ <i>Hospital</i>	1	1	-	2
02	Rumah Bersalin/ <i>Maternity Hospital</i>	-	-	-	-
03	Puskesmas/ <i>Health Centre</i>	33	-	-	33
04	Puskesmas Pembantu/ <i>Health Sub Centre</i>	56	-	-	56
05	Puskesmas Keliling/ <i>Mobile Health Centre (2014)</i>	39	-	-	39
06	Apotik/ <i>Drugs Store</i>	-	-	22	22
07	Toko Obat Berizin/ <i>Legal Medicine Store</i>	-	-	2	2
08	Klinik Spesialis/ <i>Specialis Clinic</i>	-	-	-	-
09	Klinik KB/ <i>Family Planning Clinic</i>	-	-	-	-

Sumber : Dinas Kesehatan Kabupaten Lahat

Source : *Public Health Service of Lahat Regency*

Tabel 4.2.5 Jumlah Ibu Hamil, Melakukan Kunjungan K1, Melakukan Kunjungan K4, KEK, dan Mendapat Tablet Zat Besi (Fe) di Kabupaten Lahat, 2010-2018

Number of Pregnant Woman, Do Visit K1, Conducting Visits K4, KEK, and Got Tablet Iron (Fe) in Lahat Regency, 2010-2018

Tahun / Year		Jumlah Ibu Hamil/ Number of Pregnant	Melakukan Kunjungan K1/ Do Visit K1	Melakukan Kunjungan K4/ Do Visits K4	Kurang Energi Kronis (KEK)/ KEK	Mendapat Zat Besi (Fe)/ Got Tablet Iron (Fe)
(1)	(2)	(3)	(4)	(5)	(6)	
01	2010	774	8 910	8 143	-	8 134
02	2011	1 009	9 364	8 866	-	8 866
03	2012	9 814	9 186	8 739	76	8 739
04	2013	9 806	9 618	9 144	11	9 144
05	2014	10 663	10 459	10 128	89	10 128
06	2015	9 565	9 565	9 374	104	9 208
07	2016	9 397	9 193	8 974	117	8 974
08	2017	8 520	8 288	8 032	242	8 818
09	2018	9029	12 255	11 820	-	8 341

Sumber : Dinas Kesehatan Kabupaten Lahat

Source : Public Health Service of Lahat Regency

Tabel 4.2.6 Banyaknya Balita yang Pernah Mendapat Imunisasi menurut Jenis Imunisasi di Kabupaten Lahat, 2018
Number of Children Ever Been Immunized by Type of Immunization in Lahat Regency, 2018

	PUSKESMAS	Jenis Imunisasi/ Type of Immunization			
		DPT Hepatitis B Combo			Hepatitis B (0-7 hari)
		1	2	3	
(1)	(2)	(3)	(4)	(5)	
01	Tanjung Sakti Pumi	-	-	423	340
02	Simpang III Pumu	-	-	286	175
03	Kota Agung	-	-	239	235
04	Muara Tiga	-	-	176	90
05	Tanjung Tebat	-	-	107	95
06	Pulau Pinang	-	-	181	82
07	Pagar Gunung	-	-	134	128
08	Tinggi Hari	-	-	147	87
09	Jarai	-	-	417	348
10	Pajar Bulan	-	-	197	308
11	Muara Payang	-	-	168	128
12	Sukamerindu	-	-	138	57
13	Saung Naga	-	-	224	108
14	Wanaraya	-	-	104	50
15	Bungamas	-	-	222	254
16	Bumi Lampung	-	-	122	137
17	Palembaja	-	-	162	242
18	Pagar Jati	-	-	125	116
19	Nanjungan	-	-	210	214
20	Tanjung Aur	-	-	185	205
21	Bandar Jaya	-	-	665	680
22	Pagar Agung	-	-	398	341

Sumber : Dinas Kesehatan Kabupaten Lahat
 Source : Public Health Service of Lahat Regency

Lanjutan Tabel 4.2.6*Continued Tabel*

	Kecamatan/ Subdistrict	Jenis Imunisasi/ Type of Immunization			
		DPT Hepatitis B Combo			Hepatitis B (0- 7 hari)
		1	2	3	
(1)	(2)	(3)	(4)	(5)	
	Puskesmas				
23	Senabing	-	-	67	43
24	Perumnas	-	-	663	670
25	Selawi	-	-	290	183
26	Usila	-	-	167	83
27	Pseksu	-	-	220	200
28	Sukarame	-	-	270	202
29	Merapi II	-	-	626	599
30	Merapi I	-	-	240	209
31	Muara Lawai	-	-	130	154
32	GGB	-	-	90	173
33	Perangai	-	-	48	40
	Jumlah/ Total		-	7 841	6 976

Sumber : Dinas Kesehatan Kabupaten Lahat

Source : Public Health Service of Lahat Regency

Tabel 4.2.7 Jumlah Posyandu, Tenaga Pengelola dan Pasien umur 0-3 tahun menurut Kabupaten/Kota di Kabupaten Lahat, 2018

Number of Posyandu, Engaging Personels and the Patients Aged 0-3 Years Old by Regency/Municipality in Lahat Regency, 2018

Kabupaten/Kota <i>Regency/Municipality</i>	Posyandu (unit)	Tenaga Pengelola / <i>Engaging Personels</i> (orang/person)	Pasien umur 0-3 Tahun / <i>Patient aged</i> 0-3 Years Old (orang/person)
(1)	(2)	(3)	(4)
01. Tanjung Sakti Pumi	21	126	310
02. Tanjung Sakti Pumu	14	84	281
03. Kota Agung	23	138	246
04. Mulak Ulu	26	156	410
05. Tanjung Tebat	16	96	112
06. Mulak Sebingkai	-	-	-
07. Pulau Pinang	14	84	224
08. Pagar Gunung	21	126	224
09. Gumay Ulu	10	60	142
10. Jarai	21	126	397
11. Pajar Bulan	20	120	249
12. Muara Payang	8	48	333
13. Sukamerindu	10	60	148
14. Kikim Barat	20	120	369
15. Kikim Timur	42	252	518
16. Kikim Selatan	20	120	408
17. Kikim Tengah	11	66	200
18. Lahat	79	474	2 264
19. Gumay Talang	49	294	193
20. Lahat Selatan	-	-	-
21. Pseksu	13	78	224
22. Merapi Barat	17	102	626
23. Merapi Timur	19	114	373
24. Merapi Selatan	10	60	88
Jumlah / Total	484	2 904	8 339

Sumber : Dinas Kesehatan Kabupaten Lahat
Source : *Public Health Service of Lahat Regency*

Table 4.2.8 Jumlah Penderita Penyakit menurut Jenis Penyakit di Kabupaten Lahat , 2010-2018

Table

Number of Sufferers by Kind of Diseases in Lahat Regency , 2010-2018

Jenis Penyakit/ Kind of Diseases		2013	2014	2015	2016	2017	2018
(1)	(4)	(5)	(6)	(7)	(8)	(9)	
01	TBC	618	262	112	168	605	230
02	Syphilis	7	7	-	-	-	-
03	Dysentri	265	96	21	-	-	-
04	Typus	-	-	54	-	-	-
05	Kholera/Diare	5 548	2 575	3 139	-	5 507	-
06	Pencernaan	3 532	1 691	-	3 139	7 214	-
07	Kelamin	23	7	518	-	-	-
08	Kulit	2 390	-	-	424	11 394	-
09	Kekurangan Vitamin	-	-	-	-	-	-
10	Kekurangan Gizi	-	-	-	31	-	-
11	Betuk Rejan	13	-	-	-	-	-
12	Lepra	-	-	3	6	3	-
13	Cacar Air	-	141	63	-	285	-
14	Trachome	70	15	-	-	-	-
15	Campak	82	29	-	-	119	-
16	Gondok	-	-	25	-	-	-
17	Tetanus	-	2	-	-	-	-
18	Malaria	643	2 213	1 064	2 732	224	152
19	Cacingan	202	67	-	-	-	-
20	Patek	-	-	-	-	-	-
21	Jantung	-	11	304	-	-	-
22	Hipertensi	7 949	22	7 110	5 062	16172	-
23	Mata	-	822	394	256	-	-
24	Keracunan Makanan	-	1	1	5	-	-
25	Telinga	1	366	384	-	-	-
26	Bronchitis	1 075	26	7	-	-	-
27	Pernapasan	50	722	-	16 620	27 366	-
28	Lambung	-	-	-	-	-	-
29	Pneumonia	14	14	-	115	18	12
30	Penyakit Susunan Syaraf/Gangguan Jiwa	252	100	-	-	435	-

Sumber : Dinas Kesehatan Kabupaten Lahat

Source : Public Health Service of Lahat Regency

Table 4.2.9 Jumlah Kasus HIV/AIDS, IMS, DBD, Diare, TB, dan Malaria Menurut Kecamatan di Kabupaten Lahat Tahun 2018

Number of Cases of HIV / AIDS, Sexually Transmitted Infections /IMS, DBD, Diarrhea, TB, and Malaria by Subdistrict in Lahat Regency 2018

	Kecamatan/ Subdistrict	HIV/AIDS	IMS	DBD	Diare/ Diarrhea	TB	Malaria
	(1)	(2)	(3)	(4)	(5)	(6)	(7)
01	Tanjung Sakti Pumi	-	-	-	158	3	-
02	Tanjung Sakti Pumu	-	-	-	61	3	-
03	Kota Agung	-	-	-	52	6	-
04	Mulak Ulu	-	-	-	20	10	-
05	Tanjung Tebat	-	-	-	62	7	2
06	Mulak Sebingkai	-	-	-	-	-	-
07	Pulau Pinang	-	-	3	51	4	-
08	Pagar Gunung	-	-	-	73	6	10
09	Gumay Ulu	-	-	1	24	-	-
10	Jarai	-	-	10	225	19	-
11	Pajar Bulan	-	-	1	245	-	7
12	Muara Payang	-	-	1	23	1	-
13	Sukamerindu	-	-	3	59	-	2
14	Kikim Barat	-	-	-	118	11	3
15	Kikim Timur	-	-	10	152	20	50
16	Kikim Selatan	-	-	-	71	5	3
17	Kikim Tengah	-	-	1	77	1	2
18	Lahat	-	-	31	609	49	50
19	Gumay Talang	-	-	2	35	8	-
20	Lahat Selatan	-	-	-	-	-	-
21	Pseksu	-	-	1	58	5	8
22	Merapi Barat	-	-	6	93	16	13
23	Merapi Timur	-	-	4	255	45	2
24	Merapi Selatan	-	-	-	19	6	-
	Jumlah / Total	-	-	74	2 540	225	152

Sumber : Dinas Kesehatan Kabupaten Lahat

Source : Public Health Service of Lahat Regency

Tabel 4.2.10 Banyaknya Kelahiran Menurut Penolong Kelahiran di Kabupaten Lahat Tahun 2011-2018

Table

Number of Births by Birth Attendant in Lahat Regency in 2011-2018

Tahun/Year	Tenaga Kesehatan/ Medical ⁽¹⁾	Non Tenaga Kesehatan/ Non Medical ⁽²⁾	Jumlah/ Total	Persentase Tenaga Kesehatan/ Percentage of Medical
(1)	(2)	(3)	(4)	(5)
2011	8 659	155	8 814	86%
2012	8 056	122	8 178	82%
2013	8 485	940	9 425	87%
2014	9 741	512	10 253	95%
2015	8 674	212	8 886	95%
2016	8 343	221	8 564	93%
2017	7 376	2 083	9 459	91%
2018	7,797	0	7,797	100%

Sumber : Dinas Kesehatan Kabupaten Lahat (Laporan Linakes)

Source : Public Health Service of Lahat Regency (Report Linakes)

Catatan : Note

¹⁾ terdiri dari dokter dan bidan/*consists of doctors and midwife*

²⁾ terdiri dari dukun/*shaman*

Table 4.2.11 Jumlah Peserta BPJS kesehatan Berdasarkan Kecamatan di Kabupaten Lahat, 2018

Number of BPJS Kesehatan by Subdistrict in Lahat Regency, 2018

	Kecamatan/ Subdistrict	Non PBI	PBI
	(1)	(2)	(3)
01	Tanjung Sakti Pumi	13 380	2 248
02	Tanjung Sakti Pumu	9 325	1 201
03	Kota Agung	12 741	3 093
04	Mulak Ulu	17 272	2 608
05	Tanjung Tebat	8 244	1 059
06	Mulak Sebingkai	2 799	833
07	Pulau Pinang	12 481	3 549
08	Pagar Gunung	10 609	1 385
09	Gumay Ulu	6 996	629
10	Jarai	19 691	3 810
11	Pajar Bulan	13 826	2 358
12	Muara Payang	8 223	1 301
13	Sukamerindu	6 064	1 229
14	Kikim Barat	18 437	3 845
15	Kikim Timur	26 075	7 870
16	Kikim Selatan	18 430	2 481
17	Kikim Tengah	5 347	3 221
18	Lahat	62 433	58 129
19	Gumay Talang	11 880	2 794
20	Lahat Selatan	-	-
21	Pseksu	10 118	1 231
22	Merapi Barat	17 403	9 740
23	Merapi Timur	13 871	9 917
24	Merapi Selatan	9 217	1 158
	Jumlah / Total	337 122	126 319

Sumber : PT Askes Perwakilan Cabang Kabupaten Lahat

Source: Representative PT Askes of Lahat Regency

Table 4.2.12 Jumlah Pasien Rawat Inap per Zal Berdasarkan Jenis Zal di Kabupaten Lahat, 2018
Number of Pacien/Zal by Zal Type in Lahat Regency 2018

Bulan/ Month	Zal Penyakit Dalam Anak-anak / In kids Zal Disease		Zal Bedah		Zal VIP		Zal ICU		Zal Kebidanan
	Laki-laki / Male	Peremp- uan Female	Laki- laki / Male	Peremp- uan Female	Laki- laki / Male	Peremp- uan Female	Laki- laki / Male	Pere- mpua- n	
(1)	(2)	(3)	(6)	(7)	(8)	(9)	(10)	(11)	(12)
01 Januari	93	72	87	40	51	51	5	3	120
02 Februari	45	37	78	33	20	27	10	16	174
03 Maret	63	42	75	53	45	54	6	6	187
04 April	67	48	62	32	27	37	2	1	190
05 Mei	85	57	80	44	44	32	7	5	191
06 Juni	62	46	71	38	40	49	8	7	144
07 Juli	90	75	91	47	31	62	13	7	180
08 Agustus	121	57	80	36	44	53	11	10	113
09 September	75	63	68	42	42	33	8	10	134
10 Oktober	88	55	91	47	47	35	8	5	156
11 Nopember	53	44	70	39	19	41	6	11	172
12 Desember	63	61	105	36	36	37	3	8	182
Jumlah / Total	907	657	958	487	446	511	87	89	1943

Sumber : Kantor Pelayanan Kesehatan RSUD Kabupaten Lahat

Source : Hospital Regional Service of Lahat Regency

Tabel 4.2.13 Jumlah Pasangan Usia Subur (PUS) dan Peserta KB Aktif di Kabupaten Lahat menurut Kabupaten/Kota dan Penggunaan Alat Kontrasepsi (Pasang), 2018
Number of Active Acceptors by Type of Contraceptive and Regency / Municipality in Slahat Regency (couples), 2018

	Kecamatan/ Subdistrict	Pasangan Usia Subur (PUS) / The Eligible Couple	Penggunaan Alat Kontrasepsi / Contraceptive Method					Suntik / Injection	PIL / Tablet
			IUD	MOW	MOP	Implants			
	(1)	(2)	(3)	(4)	(5)	(6)	(7)	(8)	
01	Tanjung Sakti Pumi	2 438	38	22	8	832	870	203	
02	Tanjung Sakti Pumu	2 632	67	37	4	601	1 107	277	
03	Kota Agung	2 998	11	20	8	625	889	569	
04	Mulak Ulu	2 453	11	19	2	320	1 388	384	
05	Tanjung Tebat	1 418	36	26	2	386	555	193	
06	Mulak Sebingkai	1 254	4	0	0	166	543	125	
07	Pulau Pinang	2 306	18	11	9	339	1 448	130	
08	Pagar Gunung	2 560	21	26	0	564	1 225	218	
09	Gumay Ulu	1 466	104	24	10	454	340	243	
10	Jarai	4 645	96	25	3	684	1 382	1 105	
11	Pajar Bulan	2 058	19	9	2	406	984	202	
12	Muara Payang	1 565	98	23	3	271	339	233	
13	Sukamerindu	1 343	31	10	2	312	543	106	
14	Kikim Barat	3 552	7	11	2	546	1 672	243	
15	Kikim Timur	6 690	76	30	8	901	3 448	511	
16	Kikim Selatan	3 060	8	4	6	479	1 585	194	
17	Kikim Tengah	2 778	115	35	2	512	981	428	
18	Lahat	17 449	328	197	37	1 918	7 959	1 727	
19	Gumay Talang	2 541	31	9	5	504	636	533	
20	Lahat Selatan	1 936	26	14	0	337	917	138	
21	Pseksu	1 676	8	0	0	243	976	65	
22	Merapi Barat	4 487	36	56	19	649	2 542	276	
23	Merapi Timur	4 103	54	29	6	376	2 270	418	
24	Merapi Selatan	1 838	79	6	2	777	189	420	
Jumlah / Total		79 246	1 322	643	140	13 202	34 788	8 941	

Sumber : Dinas Pengendalian Penduduk dan KB Kabupaten Lahat

Source : Population Control and Family Plannin Service of Lahat Regency

Tabel 4.2.14 Jumlah Peserta KB Baru menurut Kecamatan dan Jenis Alat Kontrasepsi di Kabupaten Lahat (unit), 2018

Number of New Acceptors by Subdistrict and Type of Contraceptive Method in Lahat Regency (unit), 2018

	Kecamatan/ Subdistrict	Jenis Alat Kontrasepsi / Type of Contraceptive Method					
		IUD	MOW	MOP	Implants	Suntik / Injection	PIL / Tablet
	(1)	(2)	(3)	(4)	(5)	(6)	(7)
01	Tanjung Sakti Pumi	-	-	-	194	201	200
02	Tanjung Sakti Pumu	-	-	-	41	54	34
03	Kota Agung	-	-	-	-	19	156
04	Mulak Ulu	-	-	-	5	75	21
05	Tanjung Tebat	2	-	-	5	28	21
06	Mulak Sebingkai	-	-	-	-	-	-
07	Pulau Pinang	-	-	-	36	41	6
08	Pagar Gunung	-	-	-	20	35	18
09	Gumay Ulu	6	-	-	15	27	14
10	Jarai	7	-	-	28	114	30
11	Pajar Bulan	-	2	-	104	120	18
12	Muara Payang	-	-	-	16	73	44
13	Sukamerindu	-	-	-	83	134	51
14	Kikim Barat	-	-	-	73	430	114
15	Kikim Timur	1	-	-	28	144	64
16	Kikim Selatan	1	1	-	45	50	17
17	Kikim Tengah	7	-	-	9	142	92
18	Lahat	31	71	1	135	452	64
19	Gumay Talang	2	-	-	20	45	60
20	Lahat Selatan	-	-	-	-	-	-
21	Pseksu	-	-	-	85	110	-
22	Merapi Barat	3	-	-	23	82	3
23	Merapi Timur	6	1	-	17	105	38
24	Merapi Selatan	-	-	-	90	70	62
	Jumlah / Total	66	75	1	1 072	2 551	1 127

Sumber : Dinas Pengendalian Penduduk dan KB Kabupaten Lahat

Source : Population Control and Family Plannin Service of Lahat Regency

SOCIAL

Lanjutan Tabel 4.2.14

Continued Tabel

	Kecamatan/ Subdistrict	Jenis Alat Kontrasepsi / Type of Contraceptive Method			PPM PB	% dari PPM
		Kondom	OVAG	Jumlah / Total		
		(1)	(8)	(9)		
1	Tanjung Sakti Pumi	-	-	595	335	177,61
2	Tanjung Sakti Pumu	33	-	162	480	33,75
3	Kota Agung	-	-	175	469	37,31
4	Mulak Ulu	-	-	101	327	30,89
5	Tanjung Tebat	-	-	56	382	14,66
6	Mulak Sebingkai	-	-	-	274	00
7	Pulau Pinang	8	-	91	362	25,14
8	Pagar Gunung	6	-	79	476	16,60
9	Gumay Ulu	1	-	63	315	20,00
10	Jarai	5	-	184	737	24,97
11	Pajar Bulan	10	-	254	456	55,70
12	Muara Payang	6	-	139	317	43,85
13	Sukamerindu	29	-	297	323	91,95
14	Kikim Barat	10	-	627	697	89,96
15	Kikim Timur	8	-	245	1 043	23,49
16	Kikim Selatan	1	-	115	567	20,28
17	Kikim Tengah	8	-	258	479	53,86
18	Lahat	15	-	769	2 209	34,81
19	Gumay Talang	17	-	144	499	28,86
20	Lahat Selatan	-	-	-	404	-
21	Pseksu	-	-	195	318	61,32
22	Merapi Barat	3	-	114	712	16,01
23	Merapi Timur	2	-	169	635	26,61
24	Merapi Selatan	-	-	222	321	69,16
Jumlah / Total		162	-	5 054	13 137	38,47

Sumber : Dinas Pengendalian Penduduk dan KB Kabupaten Lahat

Source : *Population Control and Family Plannin Service of Lahat Regency*

Table 4.2.15 Banyaknya Keluarga Menurut Kecamatan dan Klasifikasi Keluarga di Kabupaten Lahat Tahun 2018

Table

Number of Families by Family Subdistrict and Classification in Lahat Regency, 2018

	Kecamatan/ Subdistrict	Pra Sejahtera/ Pre- Welfare	Keluarga Sejahtera/ Family Welfare		Jumlah /Total
			I	II	
	(1)	(2)	(3)	(4)	(5)
1	Tanjung Sakti Pumi	177	1 875	1 844	3,896
2	Tanjung Sakti Pumu	219	1 493	1 955	3,667
3	Kota Agung	198	1 416	1 376	2,99
4	Mulak Ulu	165	2 309	2 382	4,856
5	Tanjung Tebat	46	793	1 504	2,343
6	Mulak Sebingkai	-	-	-	
7	Pulau Pinang	115	702	2 432	3,249
8	Pagar Gunung	165	1 212	2 135	3,512
9	Gumay Ulu	195	949	589	1,733
10	Jarai	401	2 632	2 306	5,339
11	Pajar Bulan	122	1 796	1 533	3,451
12	Muara Payang	80	1 314	899	2,293
13	Sukamerindu	90	940	799	1,829
14	Kikim Barat	553	2 045	2 023	4,621
15	Kikim Timur	844	4 153	3 134	8,131
16	Kikim Selatan	505	1 796	1 787	4,088
17	Kikim Tengah	169	1 709	867	2,745
18	Lahat	1 732	12 481	12 083	26,296
19	Gumay Talang	241	1 518	1 573	3,332
20	Lahat Selatan	-	-	-	-
21	Pseksu	177	1 086	1 217	2,48
22	Merapi Barat	320	2 031	3 898	6,249
23	Merapi Timur	374	3 338	2 380	6,092
24	Merapi Selatan	125	1 217	720	2,062
Jumlah/Total		7 013	48 805	49 436	105,25 4

Sumber : Dinas Pengendalian Penduduk dan KB Kabupaten Lahat

Source : *Population Control and Family Plannin Service of Lahat Regency*

SOCIAL

Tabel 4.2.16 Banyaknya Penderita Cacat menurut Jenisnya di Kabupaten Lahat, 2018

Table Number of Handicapped by Type in Lahat Regency, 2018

	Kecamatan/ Subdistricts	Tuna Netra/ Blind	Tuna Rungu/ Tuna Wicara/ Deaf/ Mute	Cacat Tubuh/ Physical Handicap	Cacat Mental/ Mental Handicap	Ex Penyakit Kronis/ Ex Chronical ly Sick	Jumlah
	(1)	(2)	(3)	(4)	(5)	(6)	(7)
01	Tanjung Sakti Pumi	2	4	115	66	1	188
02	Tanjung Sakti Pumu	3	3	66	59	-	131
03	Kota Agung	2	2	114	56	-	174
04	Mulak Ulu	4	3	111	49	-	167
05	Tanjung Tebat	4	4	53	31	-	92
06	Mulak Sebingkai	-	-	-	-	-	-
07	Pulau Pinang	3	2	70	34	-	109
08	Pagar Gunung	7	6	83	79	-	175
09	Gumay Ulu	4	6	58	15	-	83
10	Jarai	2	3	188	112	-	303
11	Pajar Bulan	5	7	308	131	-	451
12	Muara Payang	4	3	50	40	-	97
13	Sukamerindu	-	-	-	-	-	-
14	Kikim Barat	5	4	121	67	-	197
15	Kikim Timur	6	4	288	63	-	339
16	Kikim Selatan	4	4	150	61	-	219
17	Kikim Tengah	6	3	73	24	-	106
18	Lahat	6	7	288	246	2	559
19	Gumay Talang	6	4	137	41	1	188
20	Lahat Selatan	-	-	-	-	-	-
21	Pseksu	5	5	120	32	-	163
22	Merapi Barat	7	6	175	57	-	245
23	Merapi Timur	3	3	88	39	-	133
24	Merapi Selatan	2	2	67	19	-	90
	Jumlah/Total	89	85	2710	1321	4	4 209

Sumber : Dinas Sosial Kabupaten Lahat

Source : Social Affairs Service of Lahat Regency

Tabel 4.2.17 Jumlah PPKBD, PPLKB, PKB / PLKB, dan Klinik KB di Kabupaten Lahat menurut Kecamatan, 2018
Table Number of DPPKBD, PPLKB, PKB/PLKB, and Family Planning Clinics in Lahat Regency by Subdistrict, 2018

	Kecamatan/ Subdistrict	PPKBD	PPLKB	PKB / PLKB	Klinik KB / Family Planning Clinics
	(1)	(2)	(3)	(4)	(5)
1	Tanjung Sakti Pumi	18	-	2	1
2	Tanjung Sakti Pumu	14	-	2	1
3	Kota Agung	22	-	5	1
4	Mulak Ulu	16	-	2	1
5	Tanjung Tebat	14	-	2	1
6	Mulak Sebingkai	10	-	1	-
7	Pulau Pinang	10	-	3	1
8	Pagar Gunung	20	-	4	1
9	Gumay Ulu	10	-	3	1
10	Jarai	21	-	3	1
11	Pajar Bulan	20	-	2	1
12	Muara Payang	7	-	1	1
13	Sukamerindu	10	-	3	1
14	Kikim Barat	19	-	4	2
15	Kikim Timur	32	-	9	3
16	Kikim Selatan	18	-	5	2
17	Kikim Tengah	9	-	1	1
18	Lahat	29	-	8	9
19	Gumay Talang	15	-	4	1
20	Lahat Selatan	10	-	3	-
21	Pseksu	11	-	1	1
22	Merapi Barat	19	-	4	2
23	Merapi Timur	14	-	3	3
24	Merapi Selatan	9	-	2	1
	Jumlah / Total	377	-	77	37

Sumber : Dinas Pengendalian Penduduk dan KB Kabupaten Lahat

Source : *Population Control and Family Plannin Service of Lahat Regency*

4.3 AGAMA / RELIGION

Tabel 4.3.1 Banyaknya Rohaniawan menurut Agama di Kabupaten Lahat, 2013-2018
Table **Number of Spiritualist by Religion in Lahat Regency, 2013-2018**

Agama / Religion	Banyaknya Rohaniawan / Number of Spiritualist				
	2014	2015	2016	2017	2018
(1)	(4)	(5)	(6)	(7)	(8)
Islam / Moslem					
1 Ulama	432	432	450	462	462
2 Mubaligh	505	505	515	525	525
3 Khatib	1 623	1 623	1 700	1 721	1721
4 Penyuluh	13	13	13	10	9
Kristen / Christian					
1 Pendeta	13	13	13	16	8
2 Pendeta Muda	8	8	8	6	6
Katolik / Catholic					
1 Pastor	3	3	3	-	2
2 Suster	11	11	11	-	9
3 Frater	1	1	1	-	1
Hindu / Hinduism					
1 Pemangku	-	-	-	-	-
2 Pinandita	-	-	-	-	-
3 Pedanda	-	-	-	-	-
Budha / Budhism					
1 Upasaka	2	2	2	-	2
2 Pandita	2	2	2	-	2
Jumlah/ Total	2613	2 613	2 718	2 740	2747

Sumber : Kementerian Agama Kabupaten Lahat

Source : Representative Office of Dept. Religion Affairs of Lahat Regency

Tabel 4.3.2 Banyaknya Tempat Peribadatan Menurut Kecamatan di Kabupaten Lahat Tahun, 2018
Number of Place of Worship by Subdistrict in Lahat Regency, 2018

	Kecamatan / Subdistrict	Masjid/ Mosques	Mushola/ Small mosques	Gereja Protestan/ Protestant Churches	Gereja Katolik/ Chatolic Churches	Pura/ Temples	Vihara/ Monast eries
	(1)	(2)	(3)	(4)	(5)	(6)	(7)
1	Tanjung Sakti Pumi	27	3	-	2	-	-
2	Tanjung Sakti Pumu	14	0	-	-	-	-
3	Kota Agung	35	0	-	-	-	-
4	Mulak Ulu	16	1	-	-	-	-
5	Tanjung Tebat	22	-	-	-	-	-
6	Mulak Sebingkai	-	-	-	-	-	-
7	Pulau Pinang	16	0	-	-	-	-
8	Pagar Gunung	21	0	-	-	-	-
9	Gumay Ulu	16	4	-	-	-	-
10	Jarai	24	1	-	-	-	-
11	Pajar Bulan	21	0	-	-	-	-
12	Muara Payang	12	7	-	-	-	-
13	Sukamerindu	15	0	-	-	-	-
14	Kikim Barat	33	1	8	1	-	-
15	Kikim Timur	30	23	1	2	-	-
16	Kikim Selatan	16	0	-	-	-	-
17	Kikim Tengah	10	21	1	-	-	-
18	Lahat	119	28	10	1	-	2
19	Gumay Talang	15	0	-	-	-	-
20	Lahat Selatan	0	0	-	-	-	-
21	Pseksu	12	2	-	-	-	-
22	Merapi Barat	36	14	2	-	-	-
23	Merapi Timur	4	13	2	-	-	-
24	Merapi Selatan	0	0	-	-	-	-
	Jumlah/ Total	514	118	24	6	-	2

Sumber : Kementerian Agama Kabupaten Lahat

Source : Representative Office of Dept. Religion Affairs of Lahat Regency

Tabel 4.3.3 Banyaknya Kejadian Bencana Alam menurut Jenis Bencana di Kabupaten Lahat, 2018

Number of natural Disaster by Kind of Disaste in Lahat Regency, 2018

	Kecamatan/ Subdistrict	Banjir/ Flood	Kebakaran/ Fire	Angin Topan/ Hurricanes	Tanah Longsor/ Land Slide	Gempa Bumi/ Earth Quake	Lainnya/ Others
	(1)	(2)	(3)	(4)	(5)	(6)	(7)
01	Tanjung Sakti Pumi	-	-	-	-	-	-
02	Tanjung Sakti Pumu	-	-	-	-	-	-
03	Kota Agung	-	-	1	-	-	-
04	Mulak Ulu	-	-	-	-	-	-
05	Tanjung Tebat	-	-	1	-	-	-
06	Mulak Sebingkai	-	-	-	-	-	-
07	Pulau Pinang	1	1	-	-	-	-
08	Pagar Gunung	-	-	-	-	-	-
09	Gumay Ulu	-	3	-	-	-	-
10	Jarai	-	-	-	-	-	-
11	Pajar Bulan	-	-	-	-	-	-
12	Muara Payang	-	2	-	-	-	-
13	Sukamerindu	-	-	-	-	-	-
14	Kikim Barat	-	-	-	-	-	-
15	Kikim Timur	1	-	-	-	-	-
16	Kikim Selatan	-	-	-	-	-	-
17	Kikim Tengah	-	-	-	-	-	-
18	Lahat	-	6	-	-	-	-
19	Gumay Talang	-	-	-	-	-	-
20	Lahat Selatan	-	1	-	-	-	-
21	Pseksu	-	1	-	-	-	-
22	Merapi Barat	-	-	-	-	-	-
23	Merapi Timur	-	1	-	-	-	-
24	Merapi Selatan	-	-	-	-	-	-
	Jumlah/Total	2	15	2	-	-	-

Sumber : Dinas Sosial Kabupaten Lahat

Source : Social Affairs Service of Lahat Regency

Tabel 4.3.4 Jumlah Pengunjung, Peminjam dan Buku yang dipinjam pada Kantor Perpustakaan Kabupaten Lahat, 2018

Number of visitor, borrower, and the book was borrowed in Library Board of Lahat Regency (unit), 2018

NO.	Bulan / Month	Pengunjung / Visitor		Peminjam / Borrower		Jumlah Buku yang dipinjam / Number of was borrowed book
		Laki-laki / Male	Perempuan / Female	Laki-laki / Male	Perempuan / Female	
	(1)	(2)	(3)	(5)	(6)	(8)
01	Januari/January	159	52	31	32	208
02	Februari/February	35	189	77	77	375
03	Maret/March	63	294	85	84	394
04	April/April	80	119	45	55	226
05	Mei/May	46	140	42	41	152
06	Juni/June	62	135	13	14	66
07	Juli/July	52	119	50	58	258
08	Agustus/August	29	143	53	59	207
09	September/September	36	136	30	42	149
10	Oktober/October	72	142	38	39	141
11	Nopember/November	25	106	33	31	73
12	Desember/December	25	86	23	20	84
	Jumlah / Total	683	1 661	520	552	2 333

Sumber: Perpustakaan Daerah Kabupaten Lahat

Source: Regional Library of Lahat Regency

SOCIAL

Tabel 4.3.5 Jumlah Buku Koleksi Umum dan Referensi di Badan Perpustakaan Kabupaten Lahat (unit), 2018

Number of Book of General Collections and Referential in Library Board of Lahat Regency (unit), 2018

	Jenis Koleksi / Type of Collection	Perpustakaan Daerah / Lokal Library		Perpustakaan Keliling/ Mobile Library	
		Judul / Tittle	Eksemplar / Exemplar	Judul / Tittle	Eksemplar / Exemplar
(1)	(2)	(2)	(3)	(4)	(5)
1 000 - 099	(Karya Umum)	535	1 269	37	65
2 100 - 199	(Filsafat & Fiskolog)	597	1 432	337	663
3 200 - 299	(Agama)	2 537	6 008	1 344	3 065
4 300 - 399	(Ilmu - Ilmu Sosial)	2 529	6 007	672	1 465
5 400 - 499	(Bahasa)	484	1 137	230	465
6 500 - 599	(Ilmu - Ilmu Murni)	1 014	2 765	397	780
7 600 - 699	(Teknologi/Ilmu Terapan)	3 294	7 802	1 404	3 094
8 700 - 799	(Kesenian & Olahraga)	563	1 517	367	808
9 800 - 899	(Kesusastraan)	3 060	7 872	1 479	3 286
10 900 - 999	(Geografi & Sejarah)	542	1 278	254	546
Jumlah / Total		15 155	37 088	6 521	14 237

Sumber: Perpustakaan Daerah Kabupaten Lahat

Source: Regional Library of Lahat Regency

Tabel 4.3.6 Banyaknya Panti Asuhan dan Jumlah Anak yang Diasuh di Kabupaten Lahat , 2015-2018

Table

Number of Orphanages and Total Guaranteed Child in Lahat Regency, 2015-2018

	Nama Panti Asuhan/ <i>Orphanages</i>	Jumlah Anak yang Diasuh/ <i>Guaranteed Child</i>		
		Laki-laki/ <i>Male</i>	Perempuan / <i>Female</i>	Jumlah / <i>Total</i>
	(1)	(2)	(3)	(4)
01	PA. Budi Mulya	38	-	38
02	PA. Al Hikmah	10	15	25
03	PA. Sakinah	-	30	30
04	PA. Darul Falah	12	13	25
5	PA.Putri Al-fathillah Faqih	-	3	3
6	PA. Podok Pesanter Al- Kausar	15	15	30
7	Yayasan Syalafas	-	-	104
8	Yayasan Al-Ikhlas	25	25	50
9	Yayasan Yapidhu	10	9	19
	2018	85	107	324
	2017	49	53	102
	2016	48	52	100
	2015	64	55	119

Sumber : Dinas Sosial Kabupaten Lahat

Source : *Social Affairs Service of Lahat Regency*

Tabel 4.3.7 Banyaknya Fasilitas Olah Raga menurut Kecamatan di Kabupaten Lahat , 2018
Table Number of Sport Facilities by Subdistricts in Lahat Regency, 2018

Kecamatan/ Subdistrict	Sepak bo Foot Ba	Voli/ Volley	Tenis Mej Table Ten.	Tenis Lapangan/ Tennis Cour	Kolam Renan Swimming Po	Bulu Tangkis Badminton	Bas Ba
(1)	(2)	(3)	(4)	(5)	(2)	(3)	(4)
01 Tanjung Sakti Pumi	-	18	18	-	-	18	
02 Tanjung Sakti Pumu	-	14	1	-	-	-	
03 Kota Agung	4	4	5	-	-	2	
04 Mulak Ulu	2	10	-	-	-	-	
05 Tanjung Tebat	1	14	-	-	-	3	
06 Mulak Sebingkai	1	10	-	-	-	-	
07 Pulau Pinang	1	9	-	-	-	1	
08 Pagar Gunung	1	17	-	-	-	3	
09 Gumay Ulu	1	3	-	-	-	9	
10 Jarai	1	2	-	-	-	1	
11 Pajar Bulan	1	-	1	-	-	-	
12 Muara Payang	-	15	5	-	-	1	
13 Sukamerindu	-	10	10	-	-	-	
14 Kikim Barat	8	25	20	-	-	8	
15 Kikim Timur	12	20	-	-	-	-	
16 Kikim Selatan	2	11	-	-	-	-	
17 Kikim Tengah	2	8	1	-	-	6	
18 Lahat	6	114	-	8	5	8	
19 Gumay Talang	1	15	2	-	-	4	
20 Lahat Selatan	-	11	-	-	-	-	
21 Pseksu	12	20	4	-	-	6	
22 Merapi Barat	6	17	-	1	-	6	
23 Merapi Timur	1	14	-	-	-	-	
24 Merapi Selatan	2	11	-	-	-	5	
Jumlah/ Total	2018	65	329	67	9	5	81
	2017	73	378	62	13	5	84

Sumber : Dinas Pemuda dan Olahraga Kabupaten Lahat
 Source : Departement of Youth and Sports in Lahat Regency

4.4 KRIMINAL / CRIME

Tabel 4.4.1 Jumlah Tindak Kejahatan yang Terdaftar Pada Kejaksaan Negeri menurut Kecamatan dan Jenis Kejahatan di Kabupaten Lahat, 2018
Total Response of Evil State Registered In accordance with District Attorney and the District Crime Type in Lahat Regency, 2018

	Kecamatan/ Subdistrict	Jenis Kejahatan / Type of Crimes		
		Ketertiban Umum/ Public Disorder	Pencurian/ Perampokan / Type Of Robbery	Penganiayaan/ Oppression
	(1)	(2)	(3)	(4)
1	Tanjung Sakti Pumi	-	-	1
2	Tanjung Sakti Pumu	-	-	-
3	Kota Agung	-	2	2
4	Mulak Ulu	-	2	-
5	Tanjung Tebat	-	-	-
6	Mulak Sebingkai	-	-	-
7	Pulau Pinang	-	5	-
8	Pagar Gunung	-	-	-
9	Gumay Ulu	-	-	-
10	Jarai	-	1	1
11	Pajar Bulan	1	-	-
12	Muara Payang	-	-	-
13	Sukamerindu	-	-	-
14	Kikim Barat	1	3	-
15	Kikim Timur	1	8	4
16	Kikim Selatan	-	8	-
17	Kikim Tengah	-	3	1
18	Lahat	4	32	8
19	Gumay Talang	-	-	-
20	Lahat Selatan	-	-	-
21	Pseksu	-	2	-
22	Merapi Barat	2	13	2
23	Merapi Timur	-	1	-
24	Merapi Selatan	-	-	-
	Jumlah / Total	9	80	19

Sumber : Kejaksaan Negeri Kabupaten Lahat

Source : District Attorney of Lahat Regency

Lanjutan Tabel 4.4.1*Continued Table*

	Kecamatan/ Subdistrict	Jenis Kejahatan / Type of Crimes			
		Pembunuhan/ Murder	Penipuan/ Fraud	Kesusilaan/ Decency	Pelanggaran/ Violation
		(1)	(2)	(3)	(4)
1	Tanjung Sakti Pumi	-	-	-	-
2	Tanjung Sakti Pumu	-	-	-	-
3	Kota Agung	1	-	-	-
4	Mulak Ulu	-	-	-	-
5	Tanjung Tebat	-	-	-	-
6	Mulak Sebingkai	-	-	-	-
7	Pulau Pinang	-	-	-	-
8	Pagar Gunung	-	-	-	-
9	Gumay Ulu	-	-	1	-
10	Jarai	1	-	1	-
11	Pajar Bulan	-	-	-	-
12	Muara Payang	-	-	-	-
13	Sukamerindu	-	-	-	-
14	Kikim Barat	-	-	2	-
15	Kikim Timur	-	-	2	1
16	Kikim Selatan	-	-	1	1
17	Kikim Tengah	-	-	-	-
18	Lahat	2	14	9	2
19	Gumay Talang	-	-	-	-
20	Lahat Selatan	-	-	-	-
21	Pseksu	-	-	-	-
22	Merapi Barat	-	3	1	2
23	Merapi Timur	-	-	-	-
24	Merapi Selatan	-	-	-	-
Jumlah / Total		4	17	17	6

Sumber : Kejaksaan Negeri Kabupaten Lahat

Source : District Attorney of Lahat Regency



BADAN PUSAT STATISTIK KABUPATEN LAHAT

43 413

LUAS PANEN PADI
KABUPATEN LAHAT
2019 (HA)

92,70

PRODUKTIVITAS
(TON/HA)

22 776

PRODUKSI PADI
KABUPATEN LAHAT 2019
(TON)

BAB 5

PERTANIAN

<https://lahatkab.bps.go.id>

PENJELASAN TEKNIS

1. **Lahan sawah** adalah lahan pertanian yang berpetak-petak dan dibatasi oleh pematang (galengan), saluran untuk menahan/ menyalurkan air, yang biasanya ditanami padi sawah tanpa memandang dari mana diperoleh atau status lahan tersebut. Lahan yang dimaksud termasuk lahan yang terdaftar di Pajak Bumi Bangunan, luran Pembangunan Daerah, lahan bengkok, lahan serobotan, lahan rawa yang ditanami padi dan lahan bekas

tanaman tahunan yang telah

<https://lahatkabdjadikansawah,baikyangditanami>

- padi, palawija au tanaman semusim lainnya.
2. **Tegal/Kebun** adalah lahan pertanian bukan sawah (lahan kering) yang ditanami tanaman semusim atau tahunan dan terpisah dengan halaman sekitar rumah serta penggunaannya tidak berpindah pindah.
 3. **Ladang/Huma** adalah lahan pertanian bukan sawah (lahan kering) yang biasanya ditanami tanaman semusim dan penggunaannya hanya semusim atau dua musim, kemudian akan

TECHNICAL NOTES

1. **Wetland** is agricultural land that separated by small dykes to resist water, where the main crop is usually wetland paddy without considering where it is got from or the status of the land. It includes the land that is registered at land income tax office, regional development contribution, 'bengkok' land, illegal ownership, swamps for rice cultivation, and annual crop land mark that has been used as rice field, which are both planted with paddy, secondary crops or the other seasonal crops.
2. **Dry field/Garden** is an dryland (unirrigated land) which is planted with seasonal or annual crops and separately from the yard around the house without shifting
3. **Unirrigated agricultural field /Shifting cultivation land** is dryland (unirrigated land) that usually is cultivated for seasonal crops and utilized only for one or two seasons, then it will be left

AGRICULTURE

ditinggalkan bila sudah tidak subur lagi (berpindah-pindah). Kemungkinan lahan ini beberapa tahun kemudian akan dikerjakan kembali jika sudah subur.

when it is not fertile (shifting). Maybe, this land will be used again in a few years if it has been fertile.

4. **Lahan yang sementara tidak diusahakan** adalah lahan yang biasanya diusahakan tetapi untuk sementara (lebih dari 1 (satu) tahun tetapi kurang dari atau sama dengan 2 (dua) tahun) tidak diusahakan, termasuk lahan sawah yang tidak diusahakan selama lebih dari 2 (dua) tahun.

4. **Temporarily unused land** is land that is regularly used but temporarily (more than a year but less or equal than two years) is unused, it includes wetland that is not cultivated more than two years.

<https://lahatkab>
5. Data pokok tanaman pangan yang dikumpulkan adalah luas panen dan produktivitas (hasil per hektar). Produksi tanaman pangan merupakan hasil perkalian antara luas panen dengan produktivitas. Pengumpulan data luas panen dilakukan setiap bulan dengan pendekatan area kecamatan di seluruh wilayah Indonesia. Pengumpulan data produktivitas dilakukan melalui pengukuran langsung pada plot ubinan berukuran 2½ m x 2½ m. Pengumpulan data produktivitas dilakukan setiap subround (empat bulanan) pada waktu panen petani.

5. The main food crops data collected consists of harvested area and productivity (yield per hectare). Food crops production is generated by harvested area multiplied by productivity. The harvested area data is collected every month using sub district area approach in all sub district in Indonesia. The productivity data collection is conducted by a direct measurement in 2½m x 2½m crop cutting plot. The productivity measurement is conducted in every subround (four monthly) at the time when farmers are harvesting their crops.

6. Data produksi padi dan palawija yang disajikan adalah dalam kualitas: gabah kering giling (padi), pipilan kering (jagung), biji kering (kedelai dan kacang tanah), dan umbi basah (ubi kayu dan ubi jalar).
6. *Production of paddy and secondary crops data are presented in the form of: dry unhusked rice (paddy), dry loose maize (maize), dry shells crops (soybeans and peanuts), and fresh roots (cassava and sweet potatoes).*
7. **Tanaman sayuran dan buah-buahan semusim**
Tanaman sayuran semusim adalah tanaman sumber vitamin, garam mineral dan lain-lain yang dikonsumsi dari bagian tanaman yang berupa daun, bunga, buah, dan umbinya, yang berumur kurang dari satu tahun.
Tanaman buah-buahan semusim adalah tanaman sumber vitamin, garam mineral, dan lain-lain yang dikonsumsi dari bagian tanaman yang berupa buah, berumur kurang dari satu tahun, tidak berbentuk pohon/rumpuntetapi menjalar dan berbatang lunak.
7. ***Seasonal vegetable and fruit plants***
Seasonal vegetable plants are plants which are the sources of vitamin, mineral salt, etc, consumed from the part of the plant in the form of leaf, flower, fruit, and root with the age of less than one year.
Seasonal fruit plants are plants which are the sources of vitamin, mineral salt, etc, consumed from the part of the plant in the form of fruits. These plants are creeps with the age of less than one year.
8. **Tanaman buah-buahan dan sayuran tahunan**
Tanaman buah-buahan tahunan adalah tanaman sumber vitamin, garam mineral, dan lain-lain yang dikonsumsi dari bagian tanaman yang berupa buah dan merupakan tanaman tahunan.
8. ***Annual fruit and vegetable plants***
Annual fruit plants are plants which are the sources of vitamin, contained mineral salt, etc, consumed from the part of plant in the form of fruit and more than one year of age.
Annual vegetable plants are plants

AGRICULTURE

Tanaman sayuran tahunan adalah tanaman sumber vitamin, garam mineral, dan lain-lain yang dikonsumsi dari bagian tanaman yang berupa daun dan atau buah yang berumur lebih dari satu tahun.

which are the sources of vitamin, contained mineral salt, etc, consumed from the part of the plant in the form of vegetable and more than one year of age.

9. **Tanaman biofarmaka** adalah tanaman yang bermanfaat untuk obat-obatan, kosmetik, dan kesehatan yang dikonsumsi atau digunakan dari bagian-bagian tanaman seperti daun, batang, buah, umbi (rimpang) ataupun akar.

9. **Medicinal plants** are plants which are useful for medicine. It is consumed from part of the plant such as leaf, flower, fruit, tuber, and root.

10. **Tanaman hias** adalah tanaman yang mempunyai nilai keindahan baik bentuk, warna daun, tajuk maupun bunganya, sering digunakan untuk penghias pekarangan dan lain sebagainya.

10. **Ornamental plants** are plants which have a beauty value, either in shape, colour of leaf or crown of flower, and they are often used as a yard decorator.

11. **Luas panen tanaman hortikultura** adalah luas tanaman sayuran, buah-buahan, biofarmaka, dan tanaman hias yang diambil hasilnya/dipanen pada periode pelaporan.

11. **Harvested area of horticulture** is area which vegetable, fruit, medicinal and ornamental plant of crop harvested during the period of report.

12. **Luas panen untuk tanaman sayuran** adalah luas tanaman yang dipanen sekaligus/habis/dibongkar dan luas tanaman yang dipanen berkali-kali (lebih dari satu kali)/belum habis.

12. **Harvested area of vegetables** is Area of entirely plant harvested / demolished and plant harvested several times / undemolished. Entirely plants

Tanaman yang dipanen sekaligus/habis/dibongkar adalah tanaman yang sehabis panen langsung dibongkar/dicabut, terdiri dari bawang merah, bawang putih, bawang daun, kentang, kol/kubis, kembang kol, petsai/sawi, wortel, lobak, dan kacang merah.

Tanaman yang dipanen berkali-kali (lebih dari satu kali) /belum habis adalah tanaman yang pemanenannya lebih dari satu kali dan biasanya dibongkar apabila panen terakhir sudah tidak memadai lagi, terdiri dari: kacang panjang, cabe besar, cabe rawit, jamur, tomat, terung, buncis, ketimun, labu siam, kangkung, bayam, melon, semangka, dan blewah.

harvested/demolished are plants usually harvested once and demolished to be substituted by other plants, consisting of: shallots, garlic, leeks, potato, cabbage, cauli flower, mustard green, carrots, chinese radish, and red kidney beans.

Plants harvested several times/undemolished are plants usually harvested more than once and demolished in the case that the last harvest was economically not profitable. They consist of : yard long beans, chili, small chili, mushroom, tomatoes, egg plant, french beans, cucumber, pumpkin/chajota, swamp cabbage, spinach, melon, watermelon, and blewah .

13. Produksi hortikultura adalah hasil menurut bentuk produk dari setiap tanaman sayuran, buah-buahan, biofarmaka dan tanaman hias yang diambil berdasarkan luas yang dipanen/ tanaman yang menghasilkan pada bulan/triwulan laporan.
14. Data perkebunan besar dikumpulkan oleh BPS setiap bulan secara lengkap (sensus bulanan) dengan sistem surat pos. Khusus untuk tanaman kelapa, cengkeh,

13. *Horticulture production is the standard production quantity form of vegetable, fruit, medicinal and ornamental plant based on harvested area/the number of production plants reported monthly/quarterly.*
14. *Data on estates are collected by the BPS every month on complete basis through a mailing system. Data on coconut, clove, and kapok, as well as on smallholder*

AGRICULTURE

dan kapok, datanya diperoleh dari Direktorat Jenderal Perkebunan. Data perkebunan rakyat juga diperoleh dari Direktorat Jenderal Perkebunan.

plantation, are acquired from the Directorate General of Estates.

15. Penghitungan luas tanaman perkebunan besar adalah pada keadaan akhir tahun dan tidak termasuk yang luasnya kurang dari 5 hektar.
 16. Bentuk produksi perkebunan adalah; karet kering (karet), daun kering (teh dan tembakau), biji kering (kopi dan coklat), kulit kering (kayu manis dan kina), serat kering (rami), bunga kering (cengkeh), refined sugar (tebu dari perkebunan besar), gula mangkok (tebu dari perkebunan rakyat), ekivalen kopra (kopra), biji dan bunga (pala) serta minyak daun (sereh).
 17. Persediaan akhir tahun produksi perkebunan besar bukan merupakan cadangan penyangga (buffer stock).
 18. Data Statistik Kehutanan sebagian besar merupakan data sekunder yang bersumber dari Kementerian Kehutanan.
 19. Kawasan hutan adalah wilayah
15. *Planted areas of estates refer to condition at the end of the year, and exclude areas less than 5 hectares.*
 16. *Production of estates crops are follows: dry rubber (rubber); dry leaves (tea and tobacco); dry beans (coffee and cocoa); dry bark (cassia vera and cinchona); dry fibre (rosella); dry flowers/buds (cloves); refined sugar (sugar cane from estate); cup sugar (sugar cane from smallholders); copra (copra); seeds and buds (nutmeg); and leaf oil (citronella).*
 17. *The production availability of estates at the end of year is not the buffer stock.*
 18. *Most of forestry statistics are secondary data obtained from the Ministry of Forestry.*
 19. *Forest Area is a specific territory of*

- tertentu yang berupa hutan, yang ditunjuk dan atau ditetapkan oleh pemerintah untuk dipertahankan keberadaannya sebagai hutan tetap. Hal ini untuk menjamin kepastian hukum mengenai status kawasan hutan, letak batas dan luas suatu wilayah tertentu yang sudah ditunjuk menjadi kawasan hutan tetap.
20. Kawasan hutan Indonesia ditetapkan oleh Menteri Kehutanan dalam bentuk Surat Keputusan Menteri Kehutanan tentang Penunjukan Kawasan Hutan dan Perairan Provinsi. Penunjukan Kawasan Hutan ini disusun berdasarkan hasil pemaduserasian antara Rencana Tata Ruang Wilayah Provinsi (RTRWP) dengan Tata Guna Hutan Kesepakatan (TGHK).
21. Penunjukan kawasan hutan mencakup pula kawasan perairan yang menjadi bagian dari Kawasan Suaka Alam (KSA) dan Kawasan Pelestarian Alam (KPA).
22. Kawasan Suaka Alam (KSA) adalah kawasan dengan ciri khas tertentu,
- forest ecosystem determined and or decided by the government as a permanent forest. Such decision is important to maintain the size of forest area and to ensure its legitimation and boundary demarcation of permanent forest.*
20. *Indonesian forest area is determined by the Minister of Forestry in the format of Ministerial Decree on the Designation of Provincial Forest Area and Inland Water, Coastal and Marine Ecosystem. The designation of Forest Area is formulated based on integrated and harmonized of Provincial Spatial Planning (RTRWP) and Forest Land Use by Concensus (TGHK).*
21. *The designation of forest area in some cases also cover inland water, coastal and marine ecosystem that may become part of Sanctuary Reserve Area (KSA) and Nature Conservation Area (KPA).*
22. *A Sanctuary Reserve Area is a specific terrestrial or aquatic area*

AGRICULTURE

- baik di darat maupun di perairan yang mempunyai fungsi pokok sebagai kawasan pengawetan keanekaragaman tumbuhan dan satwa serta ekosistemnya, yang juga berfungsi sebagai wilayah sistem penyangga kehidupan.
23. Kawasan Pelestarian Alam (KPA) adalah kawasan dengan ciri khas tertentu, baik di darat maupun di perairan yang mempunyai fungsi pokok perlindungan sistem penyangga kehidupan, pengawetan keanekaragaman jenis tumbuhan dan satwa, serta pemanfaatan secara lestari sumber daya alam hayati dan ekosistemnya.
24. Berdasarkan Undang-Undang No. 41 Tahun 1999 tentang Kehutanan, kawasan hutan dibagi ke dalam kelompok Hutan Konservasi, Hutan Lindung, dan Hutan Produksi.
25. Hutan Konservasi adalah kawasan hutan dengan ciri khas tertentu, yang mempunyai fungsi pokok pengawetan keanekaragaman tumbuhan dan satwa serta ekosistemnya.
26. Hutan Lindung adalah kawasan hutan yang mempunyai fungsi pokok sebagai perlindungan sistem
- having specific criteria for preserving biodiversity plant and animal as well as ecosystem, which also serve as life support system.*
23. *A Nature Conservation area is a specific terrestrial or aquatic area whose main function is to serve life support system and preserve diversity of plant and animal species, as well as to provide a sustainable utilization of living resources and their ecosystems.*
24. *In accordance to the Act on Forestry No. 41/1999, forest area is categorized as Conservation Forest, Protection Forest and Production Forest.*
25. *Conservation Forest is a forest area having specific characteristic established for the purposes of conservation of animal and plant species as well as their ecosystem.*
26. *Protection Forest is a forest area designated to serve life support system, maintain hydrological*

- penyangga kehidupan untuk mengatur tata air, mencegah banjir, mengendalikan erosi, mencegah intrusi air laut, dan memelihara kesuburan tanah.
27. Hutan Produksi adalah kawasan hutan yang mempunyai fungsi pokok memproduksi hasil hutan. Hutan produksi terdiri dari Hutan Produksi Tetap (HP), Hutan Produksi Terbatas (HPT), dan Hutan Produksi yang dapat dikonversi.
27. *Production Forest is a forest area designated mainly to promote sustainable forest production. Production forest is classified as permanent production forest, limited production forest, and convertible production forest.*
28. Hutan Konservasi terdiri dari: Kawasan suaka alam berupa Cagar Alam (CA) dan Suaka Margasatwa (SM); kawasan pelestarian alam berupa Taman Nasional (TN), Taman Hutan Raya (THR), dan Taman Wisata Alam (TWA); Taman Buru (TB). Taman Buru adalah kawasan hutan yang ditetapkan sebagai tempat wisata berburu.
28. *Conservation Forest is divided into: Sanctuary Reserve area consists of Strict Nature Reserve and Wildlife Sanctuary. Nature conservation area consists of National Park (TN), Grand Forest Park (THR), and Nature Recreation Park (TWA); Game Hunting Park (TB) Game Hunting Park is forest area devoted for game hunting recreation.*
29. Penetapan lahan kritis mengacu pada lahan yang telah sangat rusak karena kehilangan penutupan vegetasinya, sehingga kehilangan atau berkurang fungsinya sebagai penahan air, pengendali erosi, siklus hara, pengatur iklim mikro, dan retensi karbon. Berdasarkan kondisi
29. *Critical land refers to a piece of land severely damaged due to loss of its vegetation cover so that its functions as water retention, erosion control, nutrient cycling, micro climate regulator and carbon retention are completely depleted. Based upon its vegetation*

AGRICULTURE

vegetasinya, kondisi lahan dapat diklasifikasikan sebagai: sangat kritis, kritis, agak kritis, potensial kritis, dan kondisi normal.

30. Reboisasi atau rehabilitasi hutan bertujuan untuk menghutankan kembali kawasan hutan yang kritis di wilayah daerah aliran sungai (DAS) yang dilaksanakan bersama masyarakat secara partisipatif.

31. Pemanfaatan hasil hutan kayu adalah segala bentuk usaha yang memanfaatkan dan mengusahakan hasil hutan kayu dengan tidak merusak lingkungan dan tidak mengurangi fungsi pokok hutan. Kegiatan ini hanya dapat dilaksanakan pada areal hutan yang memiliki potensi untuk dilakukan kegiatan pemanfaatan hasil hutan kayu dan dapat dilaksanakan setelah diperoleh izin usaha.

32. Izin Usaha Pemanfaatan Hasil Hutan Kayu (IUPHHK) pada hutan alam adalah izin untuk memanfaatkan hutan produksi yang kegiatannya terdiri dari pemanenan atau penebangan, penanaman,

condition, the land could be classified as : very critical, critical, slight critical, potential critical, and normal condition.

30. Reforestation or forest rehabilitation is intended to rehabilitate the critical land inside forest area or watershed to improve their ecological and hydrological functions. The activities were conducted with active participation of local communities who live nearby the target area.

31. Commercial utilization of timber as forest product is activities to utilize timber without destructing the environment and undermining the main functions of the forest area. Those activities could only be executed in forest area with high commercial timber value with license.

32. The license to commercially utilize timber in natural forest is license to utilize production forest for which the activities consist of harvesting or felling, planting, tending, protecting, processing, and

- pemeliharaan, pengamanan, pengolahan, dan pemasaran hasil hutan kayu. IUPHHK dapat diberikan kepada perorangan, koperasi, badan usaha swasta, dan BUMN/BUMD.
33. Produksi hasil hutan utama yang dihasilkan dari hutan adalah kayu bulat. Produksi kayu bulat ini dihasilkan dari hutan alam melalui kegiatan perusahaan Hak Pengusahaan Hutan (HPH/IUPHHK), kegiatan ijin pemanfaatan kayu (IPK) dalam rangka pembukaan wilayah hutan, pembangunan Hutan Tanaman Industri (HTI), serta kegiatan hutan rakyat.
34. Kayu Gergajian merupakan kayu hasil konversi kayu bulat dengan menggunakan mesin gergaji, mempunyai bentuk yang teratur dengan sisi-sisi sejajar dan sudut-sudutnya siku dengan ketebalan tidak lebih dari 6 cm dan kadar air tidak lebih dari 18 persen. Kayu gergajian yang diolah langsung dari kayu bulat, wajib didukung dengan dokumen yang sah.
35. Kayu Lapis adalah panel kayu yang tersusun dari lapisan veneer dibagian luarnya, sedangkan dibagian intinya (core) bisa berupa *marketing. The license could be granted to individuals, cooperatives, private companies, state-owned enterprises /local government-owned enterprises.*
33. *The main product of commercial forest operation is log. The log is harvested from various sources such as natural forest granted to concessionaires (IUPHHK/HPH), land clearing activities (IPK), industrial forest plantation (HTI) and community forest.*
34. *Sawn Timber Constitutes a sawmill product derived from logs as raw material. The product is characterized with regular forms having parallel sides at right angle to each other, thickness not more than 6 cm and moisture content not to exceed 18 percent. Sawn timber produced directly from logs must be certified by a legal document.*
35. *Plywood is wood panel consisting of layers pressed together in between veneers; the core may be veneer or some other material,*

AGRICULTURE

vener or material lain, diikat dengan lem kemudian di-press (ditekan) sedemikian rupa sehingga menjadi panel yang kuat. Termasuk dalam artian ini adalah kayu lapis yang dilapisi lagi dengan material lain.

bound together with glue and pressed tightly together to make a strong panel. Included to this definition is plywood covered with other materials.

36. Data populasi ternak bersumber dari Direktorat Jenderal Peternakan dan Kesehatan Hewan Kementerian Pertanian, sedangkan jumlah pemotongan ternak merupakan hasil Survei Laporan Pemotongan Ternak. Pengumpulan data pemotongan ternak dilakukan secara lengkap setiap triwulan di seluruh Rumah Potong Hewan (RPH) dan Tempat Pemotongan Hewan (TPH) yang ada di Indonesia. Pada tahun 2013 jumlah Dokumen RPH/TPH hasil pencacahan yang diolah sebanyak 4.033.

36. *Data of domestic livestock population are obtained from the Directorate General of Livestock and Animal Health Service, while data on the number of animals slaughtered are based on the quarterly survey conducted by BPS. This survey is a complete enumeration on all slaughterhouses and abattoirs in Indonesia. There are 4.033 covered in 2013.*

37. Data statistik perikanan merupakan data sekunder yang bersumber dari Direktorat Jenderal Perikanan Tangkap dan Direktorat Jenderal Budidaya. Statistik perikanan dibedakan atas data Perikanan Tangkap dan Perikanan Budidaya. Perikanan Tangkap diklasifikasikan atas penangkapan ikan di laut dan penangkapan ikan di perairan umum. Perikanan Budidaya

37. *Fishery Statistics are secondary data obtained from the Directorate General of Capture Fisheries and Directorate General of Aquaculture. Fishery statistics are categorized into capture fisheries and aquaculture. Capture fisheries are further classified into marine capture fisheries and inland open water capture fisheries. Aquaculture are further classified*

diklasifikasikan atas jenis budidaya yaitu budidaya laut, tambak, kolam, karamba, jaring apung, dan sawah.

into several types of culture: marine culture, brackish water pond, fresh water pond, cage, floating net, and fish breeding in paddy fields.

38. Rumah Tangga Perikanan Tangkap adalah rumah tangga yang melakukan kegiatan penangkapan ikan/binatang air lainnya/tanaman air dengan tujuan sebagian/seluruh hasilnya untuk dijual.

38. *A capture fishery household is a household conducting activities in catching fishes/other aquatic animals/aquatic plants, for which the products are wholly or partly to be sold.*

39. Rumah Tangga Perikanan Budidaya adalah rumah tangga yang melakukan kegiatan budidaya ikan/binatang air lainnya/tanaman air dengan tujuan sebagian/seluruh hasilnya untuk dijual.

39 *An aquaculture fishery household is a household conducting activities in culturing fishes/other aquatic animals/aquatic plants, for which the products are wholly or partly to be sold. different types of parameters.*

Kabupaten Lahat tergolong sebagai daerah pertanian. Kabupaten Lahat jika dirinci berdasarkan luas lahan sawah sebesar 18.373,50 ha dan bukan sawah sawah sebesar 417.806,6 ha.

Sub-Sektor tanaman pangan merupakan salah satu sub-sektor pada sektor pertanian. Sub-sektor ini mencakup tanaman padi, jagung, ubi kayu, ubi jalar, kacang tanah dan kacang kedelai.

Produksi padi sawah dan padi ladang di Kabupaten Lahat tahun 2018 sebesar 224.271 ton dan 5.504 ton. Dengan luas panen sebesar 42.029 ha pada sawah serta 1.384 ha untuk padi ladang.

Untuk jenis tanaman palawija mencakup jagung, kedelai, kacang tanah, kacang hijau, ubi kayu dan ubi jalar. Dari enam komoditas palawija tersebut, produksi jagung paling tinggi yaitu sebesar 7.876,00 ton, kemudian disusul Ubi kayu sebesar 2.125,00 ton, Ubi Jalar sebesar 2.068,00 ton, Kedelai sebesar 422,00 ton, Kacang Tanah sebesar 198,00 ton dan yang terkecil produksinya kacang hijau sebesar 160,00 ton.

Terdapat banyak jenis tanaman yang diusahakan oleh perkebunan rakyat, baik tanaman perkebunan berumur

Lahat Regency is classified as agricultural areas. Lahat regency based on paddy field area of 18.373,50 ha and non paddy field area of 417.806,6 ha.

Food crop sub-sector is one of the sub-sector in the agriculture sector. Sub-sector consists of rice, maize/corn, sweet potatoes, peanuts and soybeans.

Production of lowland rice and paddy fields in the regency of Lahat in 2018 amounted to 224.271 ton and 5.504 ton with the harvested area of 42.029 ha of paddy fields and 1.384 ha for lowland rice.

For this type of secondary food crops include corn, soybeans, peanuts, green beans, cassava and sweet potatoes. Of the six commodity crops, the highest of corn production that is to 7.876,00 tons, followed by 2.125,00 tons, 2.068,00 tons of cassava, amounted 422,00 tons of Soybean, 198,00 tons of peanuts, and the smallest production which amounted to 160,00 tons of green beans.

There are many other plants are cultivated by smallholders, both short-lived crops such as patchouli and long-

pendek seperti nilam maupun perkebunan berumur panjang seperti karet, kelapa, kopi, lada, kakao dan lainnya. Hanya saja yang cukup menonjol adalah kopi dan karet, sementara kelapa sawit diusahakan oleh perkebunan besar.

Pada tahun 2018 di Kabupaten Lahat, luas tanaman perkebunan kopi paling luas sebesar 53.624 ha jika dibandingkan dengan luas tanaman perkebunan lainnya yaitu karet sebesar 39.356,5 ha, kelapa sawit sebesar 11.280 ha, kakao sebesar 4.380 ha, lada sebesar 559.70 ha, kelapa sebesar 667 ha, kemiri sebesar 74,30 ha dan Pinang

^{32,25} Populasi ternak dibagi menjadi dua kelompok, yaitu ternak besar dan ternak kecil/Unggas. Populasi ternak besar terdiri dari sapi (termasuk sapi perah) kerbau dan kuda. Populasi ternak kecil terdiri dari domba, kambing dan babi/ayam dan itik.

Pada tahun 2018 populasi sapi yang paling banyak dibandingkan dengan hewan ternak besar lainnya yaitu sebesar 13.072 ekor. Sedangkan untuk ternak kecil/ unggas pada tahun 2018 populasi kambing yang paling banyak sebesar 13.920 ekor dan ayam pedaging 2.282.566 ekor.

Produksi perikanan darat terdiri dari tiga kelompok yaitu perikanan

lived plantations such as rubber, coconut, coffee, pepper, cocoa and more. It's just a fairly prominent is the coffee and rubber, while oil palm plantations cultivated by large.

In the year 2018 in Lahat regency, the coffee plantation area of 53.624 ha of the most extensive when compared with other plantation area of 39.356,5 ha of rubber, amounting to 11.280 ha of oil palm, registration of cocoa 4.380 ha, pepper 559.70 ha, coconut 667 ha and pecans 74,30 ha and Areca nut 32,25 ha.

Livestock Population is divided into two groups, namely large and small livestock animals, large livestock population consists of cattle (including dairy cattle), buffalo and horses. Small livestock population consists of sheep, goats and pigs.

In 2018, the largest of large livestock population is the cattle when compared with other large animals that is equal to 13.072 tails. While for small shouted in 2018, goat populations most at 13.920 tails and broiler 2.282.566 tails.

Quantity Of Fish Production Is Divided Of Three Classification That

AGRICULTURE

darat umum, kolam dan sawah. Produksi terbesar adalah perikanan darat kolam sebesar 6.866,42 dengan jumlah rumah tangga perikanan darat pada kelompok kolam ini sebanyak 1.069 rumah tangga

Are : Open Water, Fresh Water And Paddy Field. The Most Production Is In Fresh Water Of Inland Fisheries As Many As 6.866,42 with The FishermanHousehold As Many As 1.069 households.

5.1 TANAMAN PANGAN / *FOOD CROPS*

Tabel 5.1.1 Luas Panen, Produktivitas, dan Produksi Padi di Kabupaten Lahat
Table 5.1.1 Harvested Area, Production, and Productivity of Paddy in Lahat Regency

Kecamatan /Subdistrict	Luas Panen (ha) /Harvested Area (ha)	Produksi (ton) /Production (ton)	Produktivitas (ton/ha) /Productivity (ton/ha)
(1)	(2)	(3)	(4)
Lahat	43 413	22 776	92,70

Sumber : BPS Kabupaten Lahat (Data Sementara)

Source : Agriculture Service of Lahat Regency

Tabel 5.1.2 **Produksi Padi Setara Beras Menurut Kecamatan di Kabupaten Lahat**

Table Rice Equivalent Production by Subdistrict in Lahat Regency

	Kecamatan /Subdistrict	Produksi Padi (ton GKG) / Paddy Production (ton GKG)	Produksi Padi Setara Beras (ton) /Rice Equivalent Production (ton)
	(1)	(2)	(3)
01	Tanjung Sakti Pumi
02	Tanjung Sakti Pumu
03	Kota Agung
04	Mulak Ulu
05	Tanjung Tebat
06	Mulak Sebingkai
07	Pulau Pinang
08	Pagar Gunung
09	Gumay Ulu
10	Jarai
11	Pajar Bulan
12	Muara Payang
13	Sukamerindu
14	Kikim Barat
15	Kikim Timur
16	Kikim Selatan
17	Kikim Tengah
18	Lahat
19	Gumay Talang
20	Pseksu
21	Lahat Selatan
22	Merapi Barat
23	Merapi Timur
24	Merapi Selatan
	Lahat		

* DATA TIDAK TERSEDIA

Tabel 5.1.3 Produksi Jagung dan Kedelai Di Kabupaten Lahat*Table Production of Maize and Soybeans in Lahat Regency*

Kecamatan <i>/ Subdistrict</i>	Produksi Jagung (ton) <i>/Production of Maize (ton)</i>	Produksi Kedelai (ton) <i>/Production of Soybean (ton)</i>
(1)	(2)	(3)
Lahat	7 876	422

Sumber : BPS Kabupaten Lahat (Data Sementara)

Source : Agriculture Service of Lahat Regency

5.2 HORTIKULTURA/ HORTICULTURE

Tabel 5.2.1 Luas Panen Tanaman Sayuran Menurut Jenis Tanaman di Kabupaten (hektar), 2017 dan 2018
Harvested Area of Vegetables by Kind of Plant in Lahat Regency (hectare), 2017-2018

Kecamatan Sub District	Bawang Merah Shallot		Cabai Chili		Kentang Potato		Kubis Cabbage		Petsai Chinese Cabbage		Tomat Tomato		Wortel Carrot	
	2017	2018	2017	2018	2017	2018	2017	2018	2017	2018	2017	2018	2017	2018
(1)	(2)	(3)	(4)	(5)	(6)	(7)	(8)	(9)	(10)	(11)	(12)	(13)	(14)	(14)
Lahat	-	7	-	249	-	0	-	31	-	127	-	157	-	58

Sumber/Source: BPS, Statistik Pertanian Hortikultura SPH-SBS/BPS-Statistics Indonesia, Agricultural Statistic for Horticulture SPH-SBS (Data Sementara)

Catatan/ Note : Hanya ada angka Kabupaten dari hasil ATAP 2018

Tabel 5.2.1 Produksi Tanaman Sayuran di Kabupaten Lahat (ton)
Table

Production of Vegetables in Lahat Regency (ton)

Kecamatan Sub District	Bawang Merah Shallot		Cabai Chili		Kentang Potato		Kubis Cabbage		Petsai Chinese Cabbage		Tomat Tomato		Wortel Carrot	
	2017	2018	2017	2018	2017	2018	2017	2018	2017	2018	2017	2018	2017	2018
(1)	(2)	(3)	(4)	(5)	(6)	(7)	(8)	(9)	(10)	(11)	(12)	(13)	(14)	(14)
Lahat	-	50	-	4 440	-	-	-	8 875	-	11 925	-	3 412	-	13 662

Sumber/Source: BPS, Statistik Pertanian Hortikultura SPH-SBS/BPS-Statistics Indonesia, Agricultural Statistic for Horticulture SPH-SBS (Data Sementara)

Catatan/ Note : Hanya ada angka Kabupaten dari hasil ATAP 2018

Tabel 5.2.3 Luas Panen Tanaman Sayuran dan Buah–Buahan Semusim Menurut Jenis Tanaman (ha)
Harvested Area of Seasonal Vegetables and Fruits by Kind of Plant (ha)

Jenis Tanaman <i>/Kind of Plants</i>		Luas Panen Tanaman Sayuran dan Buah– Buahan Semusim <i>/ Harvested Area of Seasonal Vegetables and Fruits</i>
(1)	(2)	
01	Sayuran/ Vegetables	1.235
02	Bawang Daun/ Wlech Onion	107
03	Bawang Merah/ Shallot	7
04	Bawang Putih/ Garlic	-
05	Bayam/ Spinach	74
06	Buncis/ Green Bean	77
07	Cabai Besar/ Chili (Capsicum Annum)	210
08	Cabai Rawit/ Chili (Capsicum Frutescens)	39
09	Cabai/ Chili	249
10	Jamur/ Mushroom	-
11	Kacang Merah/ Red Bean	-
12	Kacang Panjang/ Yardlong Bean	85
13	Kangkung/ Kangkong	91
14	Kembang Kol/ Cauliflower	-
15	Kentang/ Potato	-
16	Ketimun/ Cucumber	80
17	Kubis/ Cabbage	31
18	Labu Siam/ Chayote	6
19	Lobak/ Radish	-
20	Petsai/ Chinese Cabbage	127
21	Terung/ Eggplant	86
22	Tomat/ Tomato	157
23	Wortel/ Carrot	58
24	Buah–buahan/ Fruits	5
25	Blewah/ Cantaloupe	-
26	Melon/ Melon	-
27	Semangka/ Watermelon	5

Sumber/Source: BPS, Statistik Pertanian Hortikultura SPH-SBS/BPS-Statistics Indonesia, Agricultural Statistic for Horticulture SPH-SBS (Data Sementara)

Catatan/ Note : Data dari hasil ATAP 2018

Tabel 5.2.4 Produksi Tanaman Sayuran dan Buah–Buahan Semusim Menurut Jenis Tanaman (ton)

Table Production of Seasonal Vegetables and Fruits by Kind of Plant (ton)

		Produksi Tanaman Sayuran dan Buah–Buahan Semusim <i>/Production of Seasonal Vegetables and Fruits</i>
Jenis Tanaman <i>/Kind of Plants</i>		
(1)		(2)
01	Sayuran/ Vegetables	62 532
02	Bawang Daun/ Wlech Onion	7 310
03	Bawang Merah/ Shallot	50
04	Bawang Putih/ Garlic	-
05	Bayam/ Spinach	1 491
06	Buncis/ Green Bean	1 357
07	Cabai Besar/ Chili (Capsicum Annum)	3 577
08	Cabai Rawit/ Chili (Capsicum Frutescens)	863
09	Cabai/ Chili	4 440
10	Jamur/ Mushroom	-
11	Kacang Merah/ Red Bean	-
12	Kacang Panjang/ Yardlong Bean	1 356
13	Kangkung/ Kangkong	4 314
14	Kembang Kol/ Cauliflower	-
15	Kentang/ Potato	-
16	Ketimun/ Cucumber	2 022
17	Kubis/ Cabbage	8 875
18	Labu Siam/ Chayote	334
19	Lobak/ Radish	-
20	Petsai/ Chinese Cabbage	11 925
21	Terung/ Eggplant	1 984
22	Tomat/ Tomato	3 412
23	Wortel/ Carrot	13 662
24	Buah–buahan/ Fruits	270
25	Blewah/ Cantaloupe	-
26	Melon/ Melon	-
27	Semangka/ Watermelon	270

Sumber/Source: BPS, Statistik Pertanian Hortikultura SPH-SBS/BPS-Statistics Indonesia, Agricultural Statistic for Horticulture SPH-SBS (Data Sementara)

Catatan/ Note : Data dari hasil ATAP 2018

Tabel
Table

5.2.5

Luas Panen Tanaman Biofarmaka Menurut Kecamatan dan Jenis Tanaman di Kabupaten Lahat (m²)

Harvested Area of Medicinal Plants by Subdistrict and Kind of Plant in Lahat Regency (m²)

Kecamatan Subdistrict	Jahe Ginger	Laos/Lengkuas Galanga	Kencur East Indian Galangal	Kunyit Turmeric
(1)	(2)	(3)	(4)	(5)
Lahat	31 903	14 828	6 236	11 429

Sumber/Source: BPS, Statistik Pertanian Hortikultura SPH-SBS/BPS-Statistics Indonesia, Agricultural Statistic for Horticulture SPH-SBS (Data Sementara)

Catatan/ Note : Hanya ada angka Kabupaten dari hasil ATAP 2018

Tabel 5.2.6 **Produksi Tanaman Biofarmaka Menurut Kecamatan dan Jenis Tanaman di Kabupaten Lahat (kg)**

Table

Production of Medicinal Plants by Subdistrict and Kind of Plant in Lahat Regency (kg)

Kecamatan Subdistrict	Jahe Ginger	Laos/Lengkuas Galanga	Kencur East Indian Galangal	Kunyit Turmeric
(1)	(2)	(3)	(4)	(5)
Lahat	85,300	29,949	-	22,839

Sumber/Source: BPS, Statistik Pertanian Hortikultura SPH-SBS/BPS-Statistics Indonesia, Agricultural Statistic for Horticulture SPH-SBS (Data Sementara)

Catatan/ Note : Hanya ada angka Kabupaten dari hasil ATAP 2018

Tabel**5.2.7****Luas Panen Tanaman Biofarmaka Menurut Jenis Tanaman (m2)***Table**Harvested Area of Medicinal Plants by Kind of Plant (m2)*

	Jenis Tanaman <i>/Kind of Plants</i>	Luas Panen Tanaman Biofarmaka <i>/Harvested Area of Medicinal Plants</i>
	(1)	(2)
01	Dringo/ Sweet Root/Calamus	0
02	Jahe/ Ginger	31,903
03	Kapulaga/ Java Cardamon	-
04	Kencur/ East Indian Galangal	6,236
05	Kunyit/ Turmeric	11,429
06	Laos/Lengkuas/ Galanga	14,828
07	Lempuyang/ Zingiber Aromaticum	0
08	Lidah Buaya/ Oliviera	0
09	Mengkudu/ Indian Mulberry	0
10	Temuireng/ Black Turmeric	0
11	Temukunci/ Chinese Keys	0
12	Temulawak/ Java Turmeric	0
13	Sambiloto/ King of Bitter	0

Sumber/Source: BPS, Statistik Pertanian Hortikultura SPH-SBS/BPS-Statistics Indonesia, Agricultural Statistic for Horticulture SPH-SBS (Data Sementara)

Catatan/ Note : Hanya ada angka Kabupaten dari hasil ATAP 2018

Tabel 5.2.8 Produksi Tanaman Biofarmaka Menurut Jenis Tanaman (kg)*Table**Production of Medicinal Plants by Kind of Plant (kg)*

	Jenis Tanaman / Kind of Plants	Produksi Tanaman Biofarmaka / Production of Medicinal Plants
	(1)	(2)
01	Dringo/ Sweet Root/Calamus	-
02	Jahe/ Ginger	85,300
03	Kapulaga/ Java Cardamon	-
04	Kencur/ East Indian Galangal	5,540
05	Kunyit/ Turmeric	22,839
06	Laos/Lengkuas/ Galanga	29,949
07	Lempuyang/ Zingiber Aromaticum	-
08	Lidah Buaya/ Oliviera	-
09	Mengkudu/ Indian Mulberry	-
10	Temuireng/ Black Turmeric	-
11	Temukunci/ Chinese Keys	-
12	Temulawak/ Java Turmeric	-
13	Sambiloto/ King of Bitter	-

Sumber/Source: BPS, Statistik Pertanian Hortikultura SPH-SBS/BPS-Statistics Indonesia, Agricultural Statistic for Horticulture SPH-SBS (Data Sementara)

Catatan/ Note : Hanya ada angka Kabupaten dari hasil ATAP 2018

Tabel 5.2.9 Luas Panen Tanaman Hias Menurut Kecamatan dan Jenis Tanaman di Kabupaten Lahat (m²)
Table Harvested Area of Ornamental Plants by Subdistrict and Kind of Plant in Lahat Regency (m²)

	Kecamatan /Subdistrict	Anggrek / Orchid	Krisan hrysantemum	Mawar Rose	Sedap Malam Tuberose
	01	(2)	(3)	(4)	(5)
01	Tanjung Sakti Pumi	0	0	0	0
02	Tanjung Sakti Pumu	0	0	0	0
03	Kota Agung	0	0	0	0
04	Mulak Ulu	0	0	0	0
05	Tanjung Tebat	0	0	0	0
06	Mulak Sebingkai	0	0	0	0
07	Pulau Pinang	0	0	0	0
08	Pagar Gunung	0	0	0	0
09	Gumay Ulu	0	0	0	0
10	Jarai	0	0	0	0
11	Pajar Bulan	0	0	0	0
12	Muara Payang	0	0	0	0
13	Sukamerindu	0	0	0	0
14	Kikim Barat	0	0	0	0
15	Kikim Timur	0	0	0	0
16	Kikim Selatan	0	0	0	0
17	Kikim Tengah	0	0	0	0
18	Lahat	0	0	0	0
19	Gumay Talang	0	0	0	0
20	Pseksu	0	0	0	0
21	Lahat Selatan	0	0	0	0
22	Merapi Barat	0	0	0	0
23	Merapi Timur	0	0	0	0
24	Merapi Selatan	0	0	0	0
	Lahat	0	0	0	0

Catatan/ Note : tidak ada tanaman hias di Kabupaten Lahat

Tabel 5.2.10 **Produksi Tanaman Hias Menurut Kecamatan dan Jenis Tanaman di Kabupaten Lahat (tangkai)**
Table Production of Ornamental Plants by Subdistrict and Kind of Plant in Lahat Regency (stalks)

	Kecamatan <i>Subdistrict</i>	Anggrek <i>Orchid</i>	Krisan <i>hrysantemum</i>	Mawar <i>Rose</i>	Sedap Malam <i>Tuberose</i>
	(1)	(2)	(3)	(4)	(5)
01	Tanjung Sakti Pumi	0	0	0	0
02	Tanjung Sakti Pumu	0	0	0	0
03	Kota Agung	0	0	0	0
04	Mulak Ulu	0	0	0	0
05	Tanjung Tebat	0	0	0	0
06	Mulak Sebingkai	0	0	0	0
07	Pulau Pinang	0	0	0	0
08	Pagar Gunung	0	0	0	0
09	Gumay Ulu	0	0	0	0
10	Jarai	0	0	0	0
11	Pajar Bulan	0	0	0	0
12	Muara Payang	0	0	0	0
13	Sukamerindu	0	0	0	0
14	Kikim Barat	0	0	0	0
15	Kikim Timur	0	0	0	0
16	Kikim Selatan	0	0	0	0
17	Kikim Tengah	0	0	0	0
18	Lahat	0	0	0	0
19	Gumay Talang	0	0	0	0
20	Pseksu	0	0	0	0
21	Lahat Selatan	0	0	0	0
22	Merapi Barat	0	0	0	0
23	Merapi Timur	0	0	0	0
24	Merapi Selatan	0	0	0	0
	Lahat	0	0	0	0

Catatan/ Note : tidak ada tanaman hias di Kabupaten Lahat

Tabel 5.2.11 Luas Panen Tanaman Hias Menurut Jenis Tanaman (m2)
Table Harvested Area of Ornamental Plants by Kind of Plant (m2)

Jenis Tanaman / Kind of Plant		Luas Panen Tanaman Hias / Harvested Area of Ornamental Plants
	(1)	(2)
01	Anggrek/ Orchid	0
02	Anthurium Bunga/ Flamingo Lily Flower	0
03	Anyelir/ Carnation	0
04	Dracaena/ Dracaena	0
05	Gladiol/ Gladiol	0
06	Herbras/ Gerbera	0
07	Krisan/ Chrysantemum	0
08	Mawar/ Rose	0
09	Melati/ Jasmine	0
10	Palem/ Palm	0
11	Pisang–pisangan/ Heliconia	0
12	Sedap Malam/ Tuberose	0

Catatan/ Note : tidak ada tanaman hias di Kabupaten Lahat

Tabel 5.2.12 Produksi Tanaman Hias Menurut Jenis Tanaman (tangkai)
Table Production of Ornamental Plants by Kind of Plant (stalks)

Jenis Tanaman <i>/Kind of Plant</i>		Produksi Tanaman Hias <i>/Production of Ornamental Plants</i>
(1)		(2)
01	Anggrek/ Orchid	0
02	Anthurium Bunga/ Flamingo Lily Flower	0
03	Anyelir/ Carnation	0
04	Dracaena/ Dracaena	0
05	Gladiol/ Gladiol	0
06	Herbras/ Gerbera	0
07	Krisan/ Chrysantemum	0
08	Mawar/ Rose	0
09	Melati/ Jasmine	0
10	Palem/ Palm	0
11	Pisang–pisangan/ Heliconia	0
12	Sedap Malam/ Tuberose	0

Catatan/ Note : tidak ada tanaman hias di Kabupaten Lahat

Tabel 5.2.13 Produksi Buah–Buahan dan Sayuran Tahunan Menurut Jenis Tanaman (ton)

Table

Production of Annual Fruits and Vegetables by Kind of Plant (ton)

Kecamatan Subdistrict	Mangga Mango	Durian Durian	Jeruk Orange	Pisang Banana	Pepaya Papaya	Salak Salacca
(1)	(2)	(3)	(4)	(5)	(6)	(7)
Lahat	16 372	41 819	577	8 489	25 086	3 181

Sumber/Source: BPS, Statistik Pertanian Hortikultura SPH-SBS/BPS-Statistics Indonesia, Agricultural Statistic for Horticulture SPH-SBS (Data Sementara)

Catatan/ Note : Hanya ada angka Kabupaten dari hasil ATAP 2018

Tabel 5.2.14 Produksi Buah–Buahan dan Sayuran Tahunan Menurut Jenis Tanaman (ton)

Table

Production of Annual Fruits and Vegetables by Kind of Plant (ton)

Jenis Tanaman <i>/Kind of Plant</i>		Produksi Buah–Buahan dan Sayuran Tahunan <i>/ Production of Annual Fruits and Vegetables</i>
(1)		(2)
02	Buah–Buahan/ Fruits	126 190
03	Alpukat/ Avocado	3 499
04	Belimbing/ Star Fruit	763
05	Duku/Langsat/Kokosan/ Duku	2 750
06	Durian/ Durian	41 819
07	Jambu Biji/ Guava	10 88
08	Jambu Air/ Rose Apple	1 473
09	Jeruk Siam/Keprok/ Tangerine/Orange	406
10	Jeruk Besar/ Pomelo	171
11	Jeruk/ Orange (Tangerine + Pomelo)	577
12	Mangga/ Mango	16 372
13	Manggis/ Mangosteen	3 852
14	Nangka/Cempedak/ Jack Fruit	6 839
15	Nenas/ Pineapple	130
16	Pepaya/ Papaya	25 086
17	Pisang/ Banana	8 489
18	Rambutan/ Rambutan	7 158
19	Salak/ Salacca	3 181
20	Sawo/Sapodilla/ Star Apple	843
21	Markisa/ Marquisa	0
22	Sirsak/ Soursop	444
23	Sukun/ Bread Fruit	1827
24	Sayuran/ Vegetables	10166
25	Melinjo/ Melinjo	403
26	Petai/ Twisted Cluster Bean	9763

Catatan/ Note : Sumber : Dinas Pertanian Kabupaten Lahat

5.3 PERKEBUNAN/ ESTATE CROPS

Tabel 5.3.1 Luas Areal Tanaman Perkebunan Menurut Kecamatan dan Jenis Tanaman di Kabupaten Lahat (ribu ha)

Planted Area of Estate Crops by Subdistrict and Type of Crops in Lahat Regency (thousand ha)

	Kecamatan / Subdistrict	Kelapa Sawit /Oil Palm	Kelapa Coconut	Karet Rubber	Kopi Coffee	Kakao Cocoa	Tebu Sugar Cane	Teh Tea	Temb akau Tobac co
	(1)	(2)	(3)	(4)	(5)	(6)	(7)	(8)	(9)
01	Tanjung Sakti Pumi	38	58	-	4 145	53	-	-	-
02	Tanjung Sakti Pumu	-	15	-	5 176	-	-	-	-
03	Kota Agung	55	17	216	2 945	173	-	-	-
04	Mulak Ulu	62	30	673	2 281	75	-	-	-
05	Tanjung Tebat	19	15	319	1 704	41	-	-	-
06	Mulak Sebingkai	62	31	673	2 280	70	-	-	-
07	Pulau Pinang	135	12	993	1 821	44	-	-	-
08	Pagar Gunung	8	14	761	2 953	326	-	-	-
09	Gumay Ulu		64	3 442	2 347	179	-	-	-
10	Jarai		60		3 676	695	-	-	-
11	Pajar Bulan		24		4 659	1 259	-	-	-
12	Muara Payang		37		2 554	282	-	-	-
13	Sukamerindu		23		4 675	592	-	-	-
14	Kikim Barat	3 480	23	4 978	485	24	-	-	-
15	Kikim Timur	2 291	22	6 293	2 145	30	-	-	-
16	Kikim Selatan	1 057	15	7 644	2 444	21	-	-	-
17	Kikim Tengah	1 811	9	2 744	406	11	-	-	-
18	Lahat	205	6	1 350	355	14	-	-	-
19	Gumay Talang	700	26	3 639	1 135	24	-	-	-
20	Pseksu	496	5	1 394	357	16	-	-	-
21	Lahat Selatan	108	19	3 497	3 610	33	-	-	-
22	Merapi Barat	1 385	71	1 235	850	10	-	-	-
23	Merapi Timur	935	36	2 620	593	379	-	-	-
24	Merapi Selatan	789	35	761	845	15	-	-	-
	Lahat	13 636	667	43 232	54 441	4 366	-	-	-

Catatan/ Note : Sumber : Dinas Pertanian Kabupaten Lahat

Tabel 5.3.2 Produksi Perkebunan Rakyat di Kabupaten Lahat (ha) Tahun 2018*Table Crop Area by Subdistrict and Type crops in Lahat Regency (ha) 2018*

	Kecamatan/ Subdistrict	Karet/ Rubber	Kelapa/ Coconut	Kelapa Sawit/ Oil Palm	Kopi/ Coffee
	(1)	(2)	(4)	(5)	(6)
1	Tanjung Sakti Pumi
2	Tanjung Sakti Pumu
3	Kota Agung
4	Mulak Ulu
5	Tanjung Tebat
6	Mulak Sebingkai
7	Pulau Pinang
8	Pagar Gunung
9	Gumay Ulu
10	Jarai
11	Pajar Bulan
12	Muara Payang
13	Sukamerindu
14	Kikim Barat
15	Kikim Timur
16	Kikim Selatan
17	Kikim Tengah
18	Lahat
19	Gumay Talang
20	Lahat Selatan
21	Pseksu
22	Merapi Barat
23	Merapi Timur
24	Merapi Selatan
Jumlah/ Total					

DATA TIDAK TERSEDIA

AGRICULTURE

Tabel 5.3.3 Luas Lahan Sawah dan Bukan Sawah Dirinci Menurut Kecamatan di Kabupaten Lahat 2018 (Ha)
Paddy Field and NonPaddy Field Area by District in Lahat Regency, 2018

Kecamatan/ Subdistrict	Lahan Sawah/ Paddy Field Area	Bukan Sawah/ Non Paddy Field Area		Jumlah/ Total	
		Lahan Pertanian Non Sawah (Km2)	Lahan Non Pertanian (Km2)		
(1)	(2)	(3)	(4)	(5)	
01	Tanjung Sakti Pumi	14.54	255.37	1.09	271.00
02	Tanjung Sakti Pumu	9.13	217.48	2.98	229.59
03	Kota Agung	13.02	125.68	26.89	165.59
04	Mulak Ulu	21.61	80.79	6.03	108.43
05	Tanjung Tebat	11.25	67.28	4.19	82.72
06	Mulak Sebingkai	7.37	55.16	0.88	63.41
07	Pulau Pinang	5.18	104.15	2.34	111.67
08	Pagar Gunung	11.38	84.66	9.47	105.51
09	Gumay Ulu	3.05	57.12	26.84	87.01
10	Jarai	9.92	151.12	6.48	167.52
11	Pajar Bulan	9.2	130.33	6.58	146.11
12	Muara Payang	2.54	32.87	2.08	37.50
13	Sukamerindu	9.94	42.97	2.32	55.23
14	Kikim Barat	1.55	264.72	5.73	272.00
15	Kikim Timur	3.83	538.06	22.57	564.45
16	Kikim Selatan	21.72	97.73	5.35	124.80
17	Kikim Tengah	3.55	255.08	6.95	265.60
18	Lahat	3.07	74.73	29.80	107.60
19	Gumay Talang	0.75	230.94	17.92	249.61
20	Lahat Selatan	6.1	158.61	19.16	183.87
21	Pseksu	3.3	265.40	0.59	269.29
22	Merapi Barat	2.64	83.99	146.01	232.64
23	Merapi Timur	4.5	241.20	14.85	260.55
24	Merapi Selatan	4.6	182.57	12.97	200.14
Jumlah/ Total	183.735	3 798.005	380.056	4 361.84	

Sumber : BPS Kabupaten Lahat Hasil Entryan Dari Dinas Pertanian Kabupaten Lahat
 Source : BPS Lahat Regency of Agriculture Service of Lahat Regency

Lanjutan Tabel 5.3.3*Continued Table*

Kecamatan/ Subdistrict	Lahan Sawah / Paddy Fields			
	Irigasi	Non Irigasi	Jumlah/	
	<i>Irigation</i>	<i>Non Irrigation</i>	<i>Total</i>	
(1)	(2)	(3)	(5)	
01	Tanjung Sakti Pumi	14.54	0.00	14.54
02	Tanjung Sakti Pumu	9.13	0.00	9.13
03	Kota Agung	13.02	0.00	13.01 5
04	Mulak Ulu	21.61	0.00	21.61
05	Tanjung Tebat	11.25	0.00	11.25
06	Mulak Sebingkai	7.37	0.00	7.37
07	Pulau Pinang	4.52	0.66	5.18
08	Pagar Gunung	11.26	0.12	11.38
09	Gumay Ulu	3.05	0.00	3.05
10	Jarai	9.92	0.00	9.92
11	Pajar Bulan	9.20	0.00	9.20
12	Muara Payang	2.54	0.00	2.54
13	Sukamerindu	9.94	0.00	9.94
14	Kikim Barat	1.55	0.00	1.55
15	Kikim Timur	1.93	1.90	3.83
16	Kikim Selatan	21.72	0.00	21.72
17	Kikim Tengah	3.20	0.35	3.55
18	Lahat	0.00	3.07	3.07
19	Gumay Talang	0.00	0.75	.75
20	Lahat Selatan	6.10	0.00	6.10
21	Pseksu	0.00	3.30	3.30
22	Merapi Barat	0.45	2.19	2.64
23	Merapi Timur	0.00	4.50	4.50
24	Merapi Selatan	4.60	0.00	4.60
Jumlah/ Total	166.895	16.84	183.735	

Sumber : BPS Kabupaten Lahat Hasil Entryan Dari Dinas Pertanian Kabupaten Lahat

Source : BPS LAhat Regency of Agriculture Service of Lahat Regency

AGRICULTURE

Tabel 5.3.4 Luas Lahan Tegal / Kebun, Ladang / Huma, dan Lahan yang Sementara Tidak Diusahakan Menurut Kabupaten / Kota di Kabupaten Lahat (hektar), 2018
Area of Dry Field/Garden, Shifting Cultivation, Land and Temporarily Unused Land by Regency /City in Lahat Regency (hectar), 2018

	Kecamatan / Subdistricts	Tegal / Dryland	Ladang / Crop Cultivation	Perkebunan / plantation	Pengembalaan / Grass Land	Hutan Negara
	(1)	(2)	(3)	(4)	(5)	(6)
01	Tanjung Sakti Pumi	256	232	7 142	-	11 740
02	Tanjung Sakti Pumu	-	-	-	-	-
03	Kota Agung	143	68	3 717	110	-
04	Mulak Ulu	1 875	658	8 320	-	421
05	Tanjung Tebat	471	26	1 140	47	4 334
06	Mulak Sebingkai	420	368	5 635	-	372
07	Pulau Pinang	817	66	331	3 803	-
08	Pagar Gunung	723	289	6 223	13	-
09	Gumay Ulu	717	74	2 869	239	783
10	Jarai	42	28	5 471	-	1 280
11	Pajar Bulan	31	3	11 822	-	185
12	Muara Payang	35	10	2 851	-	74
13	Sukamerindu	20	5	3 780	-	-
14	Kikim Barat	1 763	180	18 169	100	-
15	Kikim Timur	2 805	50	39 803	70	-
16	Kikim Selatan	1 307	70	1 298	85	1 090
17	Kikim Tengah	7 175	550	15 935	-	-
18	Lahat	1 999	-	2 000	50	1 670
19	Gumay Talang	3 560	15	4 609	965	-
20	Lahat Selatan	631	100	2 389	54	1 330
21	Pseksu	405	641	5 710	302	10 303
22	Merapi Barat	368	428	3 308	4 140	470
23	Merapi Timur	269	440	9 257	2 529	-
24	Merapi Selatan	631	100	2 389	54	1 330
	Jumlah/ Total	26 463	4 401	164 168	12 561	35 382

Sumber : Dinas Pertanian Kabupaten Lahat

Source : Agriculture Service of Lahat Regency

Lanjutan Tabel

5.3.4

Continued Table

	Kecamatan / Subdistricts	Sementara tdk diusahakan / Temporarily Follow Land	Hutan Rakyat / Privated Wood	Lainnya / Others	Jumlah /Total
	(7)	(8)	(9)	(10)	(11)
01	Tanjung Sakti Pumi	2 484	715	1 554	24 123
02	Tanjung Sakti Pumu	135	3 016	108	3 259
03	Kota Agung	1 560	1 316	446	7 360
04	Mulak Ulu	-	50	2 120	13 444
05	Tanjung Tebat	-	951	70	7 039
06	Mulak Sebingkai	-	-	980	7 775
07	Pulau Pinang	-	317	290	56 624
08	Pagar Gunung	-	741	343	8 332
09	Gumay Ulu	-	1223	90	5 995
10	Jarai	3	48	62	6 934
11	Pajar Bulan	-	875	100	13 016
12	Muara Payang	43	3 977	31	7 021
13	Sukamerindu	-	605	52	4 462
14	Kikim Barat	3 200	4 550	420	28 382
15	Kikim Timur	1 270	2 700	20	46 718
16	Kikim Selatan	670	2 503	2 000	9 023
17	Kikim Tengah	360	350	75	20 445
18	Lahat	-	7 809	346	13 874
19	Gumay Talang	-	17 225	5	26 379
20	Lahat Selatan	-	965	39	5 508
21	Pseksu	-	7 682	2 250	27 293
22	Merapi Barat	5 474	895	1 596	16 679
23	Merapi Timur	897	11 781	19	25 192
24	Merapi Selatan	2 565	1 185	82	8 336
	Jumlah/ Total	18 661	71 479	13 098	393 213

Sumber : Dinas Pertanian Kabupaten Lahat

Source : Agriculture Service of Lahat Regency

AGRICULTURE

Tabel 5.3.5 Luas Tanaman Perkebunan Rakyat Menurut Kecamatan dan Jenis Tanaman di Kabupaten Lahat (ha) Tahun, 2018
Table Crop Area by Subdistrict and Type of Crops in Lahat Regency (ha), 2018

	Kecamatan/ Subdistrict	Karet/ Rubber	Kelapa/ Coconut	Kelapa Sawit/ Oil Palm	Kopi/ Coffee
	(1)	(2)	(4)	(5)	(6)
1	Tanjung Sakti Pumi	-	58	38	4 145
2	Tanjung Sakti Pumu	-	15	-	5 176
3	Kota Agung	216	17	55	2 945
4	Mulak Ulu	673	30	62	2 281
5	Tanjung Tebat	319	15	19	1 704
6	Mulak Sebingkai	673	31	62	2 280
7	Pulau Pinang	993	12	135	1 821
8	Pagar Gunung	761	14	8	2 953
9	Gumay Ulu	3 442	64	-	2 347
10	Jarai	-	60	-	3 676
11	Pajar Bulan	-	24	-	4 659
12	Muara Payang	-	37	-	2 554
13	Sukamerindu	-	23	-	4 675
14	Kikim Barat	4 978	23	3 480	485
15	Kikim Timur	6 293	22	2 291	2 145
16	Kikim Selatan	7 644	15	1 057	2 444
17	Kikim Tengah	2 744	9	1 811	406
18	Lahat	1 350	6	205	355
19	Gumay Talang	3 639	26	700	1 135
20	Lahat Selatan	1 394	5	496	357
21	Pseksu	3 497	19	108	3 610
22	Merapi Barat	1 235	71	1 385	850
23	Merapi Timur	2 620	36	935	593
24	Merapi Selatan	761	35	789	845
	Jumlah/ Total	43 232	667	13 636	54 441

Sumber : Dinas Pertanian Kabupaten Lahat

Source : Agriculture Service of Lahat Regency

Lanjutan Tabel

5.3.5

Continued Table

	Kecamatan/ Subdistrict	Lada/ Pepper	Kakao/ Cocoa	Kemiri/ Pecans	Pinang/ Areca Nut
	(7)	(8)	(9)	(10)	(11)
1	Tanjung Sakti Pumi	18.00	53.00	-	-
2	Tanjung Sakti Pumu	19.00	-	-	-
3	Kota Agung	65.00	173.00	-	-
4	Mulak Ulu	50.00	75.00	7.00	-
5	Tanjung Tebat	37.00	41.00	-	-
6	Mulak Sebingkai	55.00	70.00	7.00	-
7	Pulau Pinang	55.00	44.00	3.00	-
8	Pagar Gunung	-	326.00	-	-
9	Gumay Ulu	45.00	179.00	1.50	-
10	Jarai	65.00	695.00	-	-
11	Pajar Bulan	58.00	1 259.00	-	-
12	Muara Payang	64.00	282.00	-	-
13	Sukamerindu	55.00	592.00	-	-
14	Kikim Barat	4.00	24.00	1.00	-
15	Kikim Timur	6.00	30.00	18.00	3.25
16	Kikim Selatan	7.00	21.00	-	-
17	Kikim Tengah	6.00	11.00	0.50	-
18	Lahat	4.00	14.00	16.00	7.00
19	Gumay Talang	-	24.00	8.00	4.00
20	Lahat Selatan	3.20	16.00	11.00	3.00
21	Pseksu	1.00	33.00	-	-
22	Merapi Barat	8.00	10.00	1.30	-
23	Merapi Timur	-	379.00	-	15.00
24	Merapi Selatan	-	15.00	-	-
	Jumlah/ Total	625.20	4366.00	74.30	32.25

Sumber : Dinas Pertanian Kabupaten Lahat

Source : Agriculture Service of Lahat Regency

Tabel 5.3.6 Luas Lahan dan Produksi Perkebunan Besar menurut Wilayah di Kabupaten Lahat, 2018
Tabel

Crop Area and Production of Big Plantation by Area in Lahat Regency, 2018

Nama Perkebunan	Wilayah	Karet / Rubber		Sawit/ Palm Oil	
		Luas Lahan (ha)/ Crop area	Produksi (kg)/ Production	Luas Lahan (ha)/ Crop area	Produksi (kg)/ Production
(1)	(2)	(4)	(5)	(6)	(7)
PT. Adi Tarwan	Kec. Kikim Barat	-	-	3 038	-
PT. Ekajaya Multi Perkasa	Kec. Kikim Timur	-	-	4 310	-
Pt. PN VII	Kec. Lahat desa Senabing	4 303	30	-	-
	Kikim Barat	-	-	6 950	806
PT. PP Lonsum Indonesia Tbk	Kencana Sari	-	-	4 665.1	135 297
	Kec. Kikim Timur Bungamas	-	-	1 762.61	8 676
PT. Sawit Mas Sejahtera	Kec. Kikim Barat	-	-	7 631.1	45 ton per jam
PT. Prisma Cipta Mandiri	Kec. Kikim Timur	-	-	4 524.94	-
	Kec. Lahat	-	-	-	-
PT. Bumi Sawit Permai	Kec. Merapi	-	-	5 276	-
	Kec. Kikim Timur	-	-	-	-
	Kec. Lahat	-	-	2 075	-
Pt. Artha Prigel	Kec. Merapi	-	-	-	-
	Kec. Pulau Pinang	-	-	-	-

Sumber : Dinas Pertanian Lahat

Source : Agriculture Services of Lahat Regency

5. 4 POPULASI HEWAN TERNAK / POPULATION OF LIVESTOCK

Tabel 5.4.1 Populasi Ternak Besar menurut Kecamatan dan Jenis Ternak di Kabupaten Lahat, 2018
Livestock Population by Subdistrict and Type of Livestock in Lahat Regency (tails), 2018

	Kabupaten/Kota <i>Regency/Municipality</i>	Sapi Perah / <i>Milk Cow</i>	Sapi / <i>Cow</i>	Kerbau / <i>Buffalo</i>	Kuda / <i>Horse</i>
	(1)	(2)	(3)	(4)	(5)
1	Tanjung Sakti Pumi	-	134	27	-
2	Tanjung Sakti Pumu	-	148	26	-
3	Kota Agung	-	339	129	-
4	Mulak Ulu	-	262	51	-
5	Tanjung Tebat	-	292	172	-
6	Mulak Sebingkai	-	283	50	-
7	Pulau Pinang	-	415	120	-
8	Pagar Gunung	-	181	42	-
9	Gumay Ulu	-	290	26	-
10	Jarai	-	284	44	-
11	Pajar Bulan	-	160	26	-
12	Muara Payang	-	194	26	-
13	Sukamerindu	-	173	26	-
14	Kikim Barat	-	1 294	116	-
15	Kikim Timur	-	1 621	81	-
16	Kikim Selatan	-	757	178	-
17	Kikim Tengah	-	760	44	-
18	Lahat	-	586	44	-
19	Gumay Talang	-	693	66	-
20	Lahat Selatan	-	617	42	-
21	Pseksu	-	520	26	-
22	Merapi Barat	-	390	52	-
23	Merapi Timur	-	490	223	-
24	Merapi Selatan	-	499	27	26
	Jumlah / Total	-	8 467	1 664	26

Sumber : Dinas Pertanian Kabupaten Lahat

Source : Agriculture Service of Lahat Regency

Tabel 5.4.2 **Populasi Ternak Kecil dan Unggas menurut Kecamatan dan Jenis Ternak di Kabupaten Lahat (ekor), 2018**
Poultry and Fowls Population by Subdistrict in Lahat Regency (tails) 2018

	Kabupaten/Kota <i>Regency/Municipality</i>	Kambing/ Goat	Domba / Sheep	Babi / Pig
	(1)	(2)	(3)	(4)
1	Tanjung Sakti Pumi	190	13	-
2	Tanjung Sakti Pumu	196	13	-
3	Kota Agung	1 585	77	-
4	Mulak Ulu	947	47	-
5	Tanjung Tebat	1 022	47	-
6	Mulak Sebingkai	947	43	-
7	Pulau Pinang	558	23	-
8	Pagar Gunung	908	44	-
9	Gumay Ulu	336	16	-
10	Jarai	457	22	-
11	Pajar Bulan	412	20	-
12	Muara Payang	277	13	-
13	Sukamerindu	196	14	-
14	Kikim Barat	855	41	-
15	Kikim Timur	1 081	53	-
16	Kikim Selatan	253	20	-
17	Kikim Tengah	209	15	-
18	Lahat	645	33	-
19	Gumay Talang	585	28	-
20	Lahat Selatan	645	33	-
21	Pseksu	196	9	-
22	Merapi Barat	628	33	-
23	Merapi Timur	591	29	-
24	Merapi Selatan	201	12	-
	Jumlah / Total	13 920	698	-

Sumber : Dinas Pertanian Kabupaten Lahat

Source : Agriculture Service of Lahat Regency

Tabel 5.4.3 Populasi Unggas Menurut Kecamatan dan Jenis Unggas (ekor) di Kabupaten Lahat, 2018
Poultry Population by Subdistrict and Type of Poultry in Lahat Regency, 2018

	Kecamatan/ Subdistrict	Ayam Kampung/ Chicken	Ayam Petelor/ Chicken Eggs	Ayam Pedaging/ Broilers	Itik/ Duck
	(1)	(2)	(3)	(4)	(5)
1	Tanjung Sakti Pumi	9 929	-	-	3 479
2	Tanjung Sakti Pumu	8 100	-	-	2 951
3	Kota Agung	27 919	-	-	2 916
4	Mulak Ulu	8 561	-	514 281	4 469
5	Tanjung Tebat	10 767	-	164 281	3 030
6	Mulak Sebingkai	8 561	-	514 281	4 469
7	Pulau Pinang	10 064	-	-	3 642
8	Pagar Gunung	10 672	-	650 781	3 093
9	Gumay Ulu	11 698	-	6 294	3 186
10	Jarai	10 833	-	-	3 759
11	Pajar Bulan	10 797	-	-	3 045
12	Muara Payang	8 322	-	105 551	3 406
13	Sukamerindu	10 934	-	-	3 403
14	Kikim Barat	24 066	-	-	2 974
15	Kikim Timur	16 075	-	-	2 962
16	Kikim Selatan	9 901	-	-	3 021
17	Kikim Tengah	9 466	-	-	3 062
18	Lahat	13 587	-	90 081	3 432
19	Gumay Talang	9 180	-	-	3 186
20	Lahat Selatan	11 287	-	90 081	3 432
21	Pseksu	9 756	-	-	2 959
22	Merapi Barat	10 484	-	146 935	2 925
23	Merapi Timur	10 762	-	-	2 830
24	Merapi Selatan	9 220	-	-	3 354
	Jumlah / Total	280 941	-	2 282 566	78 985

Sumber : Dinas Pertanian Kabupaten Lahat

Source : Agriculture Service of Lahat Regency

AGRICULTURE

Tabel 5.4.4 Jumlah Ternak yang Dipotong menurut Kecamatan dan Jenis Ternak di Kabupaten Lahat (ekor), 2018
Number of Livestock Slaughtered by Subdistrict and Type of Livestock in Lahat Regency (tails), 2018

	Kabupaten/Kota <i>Regency/Municipality</i>	Sapi/ <i>Cow</i>	Kerbau/ <i>Buffalo</i>	Kuda/ <i>Horse</i>	Kambing <i>/ Goat</i>	Domba/ <i>Sheep</i>	Babi / <i>Pig</i>
	(1)	(2)	(3)	(4)	(5)	(6)	(7)
1	Tanjung Sakti Pumi	24	2	-	17	10	-
2	Tanjung Sakti Pumu	26	2	-	18	10	-
3	Kota Agung	60	9	-	142	57	-
4	Mulak Ulu	47	4	-	85	36	-
5	Tanjung Tebat	52	12	-	92	36	-
6	Mulak Sebingkai	50	4	-	85	33	-
7	Pulau Pinang	74	9	-	50	17	-
8	Pagar Gunung	32	3	-	82	33	-
9	Gumay Ulu	52	2	-	30	12	-
10	Jarai	51	3	-	41	17	-
11	Pajar Bulan	28	2	-	37	15	-
12	Muara Payang	35	2	-	25	10	-
13	Sukamerindu	31	2	-	18	11	-
14	Kikim Barat	230	8	-	77	31	-
15	Kikim Timur	288	6	-	97	40	-
16	Kikim Selatan	135	13	-	23	15	-
17	Kikim Tengah	135	3	-	19	11	-
18	Lahat	104	3	-	58	25	-
19	Gumay Talang	123	5	-	53	21	-
20	Lahat Selatan	110	3	-	58	25	-
21	Pseksu	93	2	-	18	7	-
22	Merapi Barat	69	4	-	56	25	-
23	Merapi Timur	87	15	-	53	22	-
24	Merapi Selatan	89	2	-	18	9	-
	Jumlah / Total	2 025	120	-	1 252	528	-

Sumber : Dinas Pertanian Kabupaten Lahat

Source : Agriculture Service of Lahat Regency

Tabel 5.4.5 Produksi Daging Menurut Kecamatan dan Jenis Ternak di Kabupaten Lahat (Kg), 2018
Production of Meat by Districts and Kind in Lahat Regency, 2018

	Kecamatan/ Subdistrict	Sapi Potong/ Beef Cattle	Kerbau/ Buffalo	Kuda/ Horses
	(1)	(2)	(3)	(4)
1	Tanjung Sakti Pumi	16 737	1 709	-
2	Tanjung Sakti Pumu	18 132	1 709	-
3	Kota Agung	41 843	7 688	-
4	Mulak Ulu	32 777	3 417	-
5	Tanjung Tebat	36 264	10 251	-
6	Mulak Sebingkai	34 869	3 417	-
7	Pulau Pinang	51 607	7 688	-
8	Pagar Gunung	22 316	2 563	-
9	Gumay Ulu	36 264	1 709	-
10	Jarai	35 567	2 563	-
11	Pajar Bulan	19 527	1 709	-
12	Muara Payang	24 409	1 709	-
13	Sukamerindu	21 619	1 709	-
14	Kikim Barat	160 399	6 834	-
15	Kikim Timur	200 848	5 126	-
16	Kikim Selatan	94 147	11 105	-
17	Kikim Tengah	94 147	2 563	-
18	Lahat	72 528	2 563	-
19	Gumay Talang	85 779	4 271	-
20	Lahat Selatan	76 713	2 563	-
21	Pseksu	64 857	1 709	-
22	Merapi Barat	48 120	3 417	-
23	Merapi Timur	60 673	12 814	-
24	Merapi Selatan	62 068	1 709	-
	Jumlah / Total	1 412 210	102 515	-

Sumber : Dinas Pertanian Kabupaten Lahat

Source : Agriculture Service of Lahat Regency

AGRICULTURE

Lanjutan Tabel 5.4.5
Continued Table

	Kecamatan/ Subdistrict	Kambing/ Goat	Domba/ Sheep	Babi/ Pig	Unggas/ Poultry
	(1)	(5)	(6)	(7)	(8)
1	Tanjung Sakti Pumi	4 796	765	-	3 914
2	Tanjung Sakti Pumu	5 078	765	-	3 226
3	Kota Agung	40 062	4 359	-	9 007
4	Mulak Ulu	23 981	2 753	-	633 967
5	Tanjung Tebat	25 955	2 753	-	205 327
6	Mulak Sebingkai	23 981	2 524	-	633 675
7	Pulau Pinang	14 106	1 300	-	4 001
8	Pagar Gunung	23 134	2 524	-	801 441
9	Gumay Ulu	8 464	918	-	12 058
10	Jarai	11 567	1 300	-	4 260
11	Pajar Bulan	10 439	1 147	-	4 041
12	Muara Payang	7 053	765	-	132 758
13	Sukamerindu	5 078	841	-	4 186
14	Kikim Barat	21 724	2 371	-	7 898
15	Kikim Timur	27 366	3 059	-	5 559
16	Kikim Selatan	6 489	1 147	-	3 773
17	Kikim Tengah	5 360	841	-	3 657
18	Lahat	16 363	1 912	-	115 348
19	Gumay Talang	14 953	1 606	-	3 597
20	Lahat Selatan	16 363	1 912	-	114 676
21	Pseksu	5 078	535	-	3 712
22	Merapi Barat	15 799	1 912	-	183 959
23	Merapi Timur	14 953	1 683	-	3 969
24	Merapi Selatan	5 078	688	-	3 670
	Jumlah / Total	353 220	40 380	-	2 901 679

Sumber : Dinas Pertanian Kabupaten Lahat

Source : Agriculture Service of Lahat Regency

Tabel 5.4.6 Produksi Telur Menurut Jenis Ternak (Kg) di Kabupaten Lahat, 2018
Table

Production of Eggs by Kind in Lahat Regency, 2018

Kecamatan/ Subdistrict	Jenis Telur /Eggs Type						
	Ayam Ras / Chicken aggs Ras		Ayam Buras / Chicken aggs Buras		Telur Itik / Duck Eggs		
	Butir	(Kg)	Butir	(Kg)	Butir	Kg	
(1)	(2)	(3)	(4)	(5)	(6)	(7)	
1	Tanjung Sakti Pumi	1 355 107	79 712	158 827	7 941	169 611	12 115
2	Tanjung Sakti Pumu	1 189 850	69 991	129 569	6 478	143 870	10 276
3	Kota Agung	1 057 645	62 214	446 599	22 330	142 163	10 155
4	Mulak Ulu	760 182	44 717	136 944	6 847	217 877	15 563
5	Tanjung Tebat	694 079	40 828	172 231	8 612	147 721	10 552
6	Mulak Sebingkai	760 182	44 717	120 947	6 047	217 877	15 563
7	Pulau Pinang	991 542	58 326	160 986	8 049	177 558	12 683
8	Pagar Gunung	1 024 593	60 270	170 712	8 536	150 793	10 771
9	Gumay Ulu	429 668	25 275	187 124	9 356	155 327	11 095
10	Jarai	1 718 673	101 098	173 287	8 664	183 262	13 090
11	Pajar Bulan	1 123 748	66 103	172 711	8 636	148 452	10 604
12	Muara Payang	760 182	44 717	133 121	6 656	166 052	11 861
13	Sukamerindu	561 874	33 051	174 903	8 745	165 906	11 850
14	Kikim Barat	1 322 056	77 768	384 965	19 248	144 991	10 357
15	Kikim Timur	2 313 598	136 094	257 139	12 857	144 406	10 315
16	Kikim Selatan	1 322 056	77 768	158 379	7 919	147 282	10 520
17	Kikim Tengah	727 131	42,772	151 420	7 571	149 281	10 663
18	Lahat	4 561 093	268 300	217 341	10 867	167 320	11 951
19	Gumay Talang	892 388	52 493	146 845	7 342	153 182	10 942
20	Lahat Selatan	4 561 093	268 300	180 549	9 027	167 320	11 951
21	Pseksu	694 079	40 828	156 059	7 803	144 260	10 304
22	Merapi Barat	1 751 724	103 043	167 704	8 385	142 602	10 186
23	Merapi Timur	1 817 827	106 931	172 151	8 608	137 971	9 855
24	Merapi Selatan	661 028	38 884	147 485	7 374	163 517	11 680
Jumlah/Total		33 051 398	1 901 428	4 477 998	223 898	3 848 601	274 902

Sumber : Dinas Pertanian Kabupaten Lahat

Source : Agriculture Service of Lahat Regency

AGRICULTURE

5.5 PERIKANAN / FISHERY

Tabel 5.5.1 **Produksi Perikanan di Kabupaten Lahat, 2018**

Table *Quantity of Fish Production in Lahat Regency, 2018*

	Kecamatan/ Subdistrict	Perikanan Darat/ Inland Fisheries		
		Perairan Umum	Kolam	Sawah
		Open Water	Fresh Water	Paddy Field
(1)	(2)	(3)	(4)	
1	Tanjung Sakti Pumi	11.60	1048,98	411.42
2	Tanjung Sakti Pumu	10.34	936.40	367.26
3	Kota Agung	10.22	925.40	362.94
4	Mulak Ulu	9.02	815.84	319.98
5	Tanjung Tebat	4.70	425.39	166.84
6	Mulak Sebingkai	-	-	-
7	Pulau Pinang	3.51	318.85	125.05
8	Pagar Gunung	7.06	638.26	250.34
9	Gumay Ulu	1.40	126.94	49.78
10	Jarai	9.74	881.32	345.66
11	Pajar Bulan	5.00	453.13	177.72
12	Muara Payang	2.46	222.30	87.20
13	Sukamerindu	4.46	403.50	158.26
14	Kikim Barat	0.71	64.35	64.35
15	Kikim Timur	0.64	58.39	24.25
16	Kikim Selatan	0.92	83.77	33.11
17	Kikim Tengah	0.89	79.43	32.89
18	Lahat	1.34	122.09	47.88
19	Gumay Talang	0.87	70.13	29.22
20	Lahat Selatan	-	-	-
21	Pseksu	0.65	58.66	24.69
22	Merapi Barat	0.63	57.43	23.87
23	Merapi Timur	0.65	58.59	24.39
24	Merapi Selatan	0.62	66.25	22.24
Jumlah/Total		87.43	7 915.4	3 149.34

Sumber : Dinas Perikanan Kabupaten Lahat

Source : *fishery Service of Lahat Regency*

Tabel 5.5.2 Jumlah Rumah Tangga Perikanan di Kabupaten Lahat, 2018

Table Number of Fisherman Households in Lahat Regency, 2018
Lahat Regency

	Kecamatan/ Subdistrict	Perikanan Darat/ <i>Inland Fisherie</i>	
		Kolam <i>Fresh Water</i>	Sawah <i>Paddy Field</i>
	(1)	(2)	(3)
1	Tanjung Sakti Pumi	121	-
2	Tanjung Sakti Pumu	20	-
3	Kota Agung	189	-
4	Mulak Ulu	34	-
5	Tanjung Tebat	59	-
6	Mulak Sebingkai	16	-
7	Pulau Pinang	30	-
8	Pagar Gunung	166	-
9	Gumay Ulu	10	-
10	Jarai	167	-
11	Pajar Bulan	30	-
12	Muara Payang	10	-
13	Sukamerindu	50	-
14	Kikim Barat	-	-
15	Kikim Timur	-	-
16	Kikim Selatan	15	-
17	Kikim Tengah	-	-
18	Lahat	85	-
19	Gumay Talang	10	-
20	Lahat Selatan	37	-
21	Pseksu	-	-
22	Merapi Barat	20	-
23	Merapi Timur	-	-
24	Merapi Selatan	-	-
	Jumlah/Total	1 069	-

Sumber : Dinas Perikanan Kabupaten Lahat

Source : *fishery Service of Lahat Regency*

AGRICULTURE

Tabel 5.5.3 Produksi, Konsumsi dan Kebutuhan Ikan di Kabupaten Lahat, 2018
Table Production, Consumption and Need of Fish in Lahat Regency, 2018

	Kecamatan/ Subdistrict	Produksi/ Production (Ton)	Konsumsi/ Consumption (Ton)	Konsumsi (Kg)/Kapita (Consumption (Kg)/Capita)	Surplus/ Minus (Ton)
	(1)	(2)	(3)	(4)	(5)
1	Tanjung Sakti Pumi	275.42	512.281	16.954	
2	Tanjung Sakti Pumu	258.478	452.336	17.791	
3	Kota Agung	263.302	381.787	20.012	
4	Mulak Ulu	229.674	310.059	18.553	
5	Tanjung Tebat	249.227	348.917	29.393	
6	Mulak Sebingkai	-	-	-	
7	Pulau Pinang	187.635	262.689	21.664	
8	Pagar Gunung	329.235	460.929	25.960	
9	Gumay Ulu	68.86	106.733	12.557	
10	Jarai	279.115	404.716	12.873	
11	Pajar Bulan	262.509	367.512	18.986	
12	Muara Payang	95.177	91.163	10.409	
13	Sukamerindu	72.401	112.221	10.435	
14	Kikim Barat	-	-	-	
15	Kikim Timur	-	-	-	
16	Kikim Selatan	94.072	134.522	5.792	
17	Kikim Tengah	82.401	126.997	9.175	
18	Lahat	185.25	111.699	1.744	
19	Gumay Talang	23.929	41.875	2.226	
20	Lahat Selatan	-			
21	Pseksu	45.025	69.788	5.166	
22	Merapi Barat	51.33	35.195	2.293	
23	Merapi Timur	58.228	49.399	2.601	
24	Merapi Selatan	46.986	48.035	5.848	
	Jumlah/Total	3 158.254	4 428.853	250.432	

Sumber : Dinas Perikanan Kabupaten Lahat

Source : Fishery Service of Lahat Regency

BAB 6 INDUSTRI, PERTAMBANGAN, ENERGI DAN KONSTRUKSI



**6.784
JUMLAH
PELANGGAN PDAM
LAHAT 2019**



**130.456.287
LISTRIK
TERJUAL (KWH)**



**BADAN PUSAT
STATISTIK
KABUPATEN LAHAT**

<https://lahatkab.bps.go.id>

PENJELASAN TEKNIS

TECHNICAL NOTES

1. Pengumpulan data industri besar dan sedang dilakukan melalui Survei Industri Besar dan Sedang yang dilaksanakan setiap tahun secara lengkap (sensus) sejak tahun 1975. Survei Industri Besar dan Sedang mencakup semua perusahaan industri yang mempunyai tenaga kerja 20 orang atau lebih dengan menggunakan kuesioner II A.
 2. Klasifikasi industri yang digunakan dalam survei ini berdasar kepada Klasifikasi Baku Lapangan Usaha Indonesia (KBLI). KBLI adalah klasifikasi lapangan usaha yang berdasar kepada *International Standard Industrial Classification of All Economic Activities* (ISIC) revisi 4 yang telah disesuaikan dengan kondisi Indonesia.
 3. **Industri manufaktur** adalah suatu kegiatan ekonomi yang melakukan kegiatan mengubah suatu barang dasar secara mekanis, kimia, atau dengan tangan sehingga menjadi barang jadi/setengah jadi, dan atau barang yang kurang nilainya menjadi barang yang lebih tinggi nilainya, dan sifatnya lebih dekat kepada
1. *Data collection of large and medium scale manufacturing is conducted through The Large and Medium Manufacturing Establishment Survey that has been done annually for all industries (census) since 1975. Large and Medium Manufacturing Establishment Survey covers all manufactures/industries with 20 workers or more by questionnaire II A.*
 2. *The industrial classification adopted in this survey refers to the Klasifikasi Baku Lapangan Usaha Indonesia (KBLI). KBLI is classification of economic activities based on the International Standard Industrial Classification of All Economic Activities (ISIC rev 4) that has been modified according to the local condition in Indonesia.*
 3. **Manufacturing industry** is defined as an economic activity processing basic goods mechanically, chemicals or manually into final or intermediate goods. It is also defined as processing of lower value goods into higher value goods as final or intermediate products. The activities also include services for

INDUSTRY, MINING, ENERGY, AND CONSTRUCTION

pemakai akhir. Termasuk dalam kegiatan ini adalah jasa industri dan pekerjaan perakitan.

manufacturing and assembling.

4. **Jasa industri** adalah kegiatan industri yang melayani keperluan pihak lain. Pada kegiatan ini bahan baku disediakan oleh pihak lain sedangkan pihak pengolah hanya melakukan pengolahannya dengan mendapat imbalan sebagai balas jasa (upah maklon).
4. **Services for manufacturing** is defined as a manufacturing activity which serving other manufacturing establishments. In this case, raw materials are supplied by others while the workers are paid as a compensation for processing raw materials.
5. **Perusahaan atau usaha industri** adalah suatu unit (kesatuan) usaha yang melakukan kegiatan ekonomi, Bertujuan menghasilkan barang atau jasa, terletak dan suatu bangunan atau lokasi tertentu, dan mempunyai catatan administrasi tersendiri mengenai produksi dan struktur biaya serta ada seorang atau lebih yang bertanggung jawab atas usaha tersebut.
5. **A manufacturing establishment** is defined as a production unit engaged in economic activity, producing goods or services, located in a building or in a certain location, keeping a business record concerning the production and cost structure, and having a person or more that are responsible to those activities.
6. Industri manufaktur dikelompokkan ke dalam 4 golongan berdasarkan banyaknya pekerja, yaitu: industri besar (100 orang pekerja atau lebih), industri sedang/menengah (20–99 orang pekerja), industri kecil (5–19 orang pekerja), dan industri mikro (1–4 orang pekerja).
6. **Manufacturing industries** are categorized into four groups, based on the number of employees: large scale manufacturing (100 employees or more), medium scale manufacturing (20–99 employees), small scale manufacturing (5–19 employees), and micro industry (1–4 employees).

- | | |
|--|--|
| <p>7. Pelanggan adalah individu atau kelompok, baik rumah tangga, perusahaan atau institusi non profit yang membeli air bersih dari perusahaan air bersih.</p> | <p>7. <i>Customers are individuals or groups, whether household, company or non-profit institutions that buy water supply from water supply establishment.</i></p> |
| <p>8. Air disalurkan adalah volume air bersih dari perusahaan air bersih</p> | <p>8. <i>Distributed water is the volume of water supply from water supply establishment.</i></p> |

<https://lahatkab.bps.go.id>

ULASAN

DESCRIPTION

Pembangunan industri berupaya untuk meningkatkan nilai tambah, memperluas lapangan dan kesempatan kerja, menyediakan barang dan jasa bermutu dengan harga bersaing di pasar dalam negeri maupun luar negeri, meningkatkan ekspor, menunjang pembangunan daerah dan sektor-sektor pembangunan lainnya serta sekaligus mengembangkan kemampuan teknologi.

Jumlah perusahaan industri di Kabupaten Lahat tahun 2018 sebanyak 2.841 perusahaan dengan jumlah tenaga kerja sebanyak 12.284 orang. Dimana menurut kode perusahaan, terdiri dari: (1) industri Logam, Mesin Elektronik dan Kimia (ILMK) sebanyak 270 perusahaan dan tenaga kerja sebanyak 536 orang; (2) Industri Hasil Pertanian dan Kehutanan (IHPK) sebanyak 1.658 perusahaan dan tenaga kerja sebanyak 9.330 orang; (3) Aneka Industri sebanyak 912 perusahaan dan tenaga kerja sebanyak 2.419 orang.

Seiring dengan meningkat kebutuhan masyarakat akan air minum yang bersih dan sehat, pemerintah Kabupaten Lahat melalui PDAM terus berusaha untuk meningkatkan penyediaan air minum. Penyediaan air minum disalurkan ke berbagai jenis

The aim of the manufacturing industry's development covers the efforts to increase the value added, to enlarge the employment and business, to produce high quality of goods and services by the competitive prices in domestic and international market, pushing the other economic sectors and also for adopted the high technology.

Number of companies in the industry Lahat regency 2018 as many as 2.841 companies with a total work force of 12.284 people. Where according to the company code, consisting of: (1) Metal Industry, Electronic Engineering and Chemistry as many as 270 companies and provide employment for 536 people; (2) Industry of Agriculture and Forestry as many as 1.658 companies and employment or 9.330 people; (3) Miscellaneous industry of 912 companies and employment for 2.419 people.

Along with the increasing needs of the community will have clean drinking water and healthy, Lahat regency government through the PDAM continue to try to improve drinking water supply. Provision of drinking water is channeled into various types of consumers, among

konsumen, diantaranya sosial (umum; khusus), non niaga (rumah tangga; instansi pemerintah), niaga (kecil; besar), industri (kecil; besar) dan khusus (pelabuhan; lainnya).

Tahun 2018 jumlah air minum yang disalurkan kepada konsumen di Kabupaten Lahat sebanyak 145.431 m³.

Kabupaten Lahat untuk kondisi sektor pertambangan dan energi galian C dari tahun 2013 sampai dengan 2018 mengalami fluktuasi hampir di setiap unit produksi. Terutama pertambangan Batu Bara pada tahun 2018 volume batu bara dan briket mencapai 12.360.955,8 ton batu bara.

PLN menyalurkan listrik kepada pelanggannya yang terdiri dari kelompok rumah tangga, Usaha, industri, instansi dan lainnya. Secara keseluruhan, kecamatan di Kabupaten Lahat di tahun 2018. Tenaga listrik yang terjual di Kabupaten Lahat sebanyak 130.456.287 kwh. Jumlah tersebut meningkat secara signifikan jika dibandingkan dengan jumlah tenaga listrik yang terjual pada tahun sebelumnya, yaitu 125.103.529 kwh pada tahun 2017.

social (general; special), noncommercial (household; government agencies), commercial (small; large), industry (small; large) and special (port; etc.).

In 2018 the number of drinking water distributed to consumers in Lahat regency as many as 145.431 m³.

The Regency of Lahat for the condition of the mining sector and the excavation energy of C from 2013 to 2018 experienced fluctuations in almost every production unit. Especially coal mining in 2018 the volume of coal and briquettes reached 12.360.955.8 ton coal.

PLN distributes electricity to its customers consisting of groups of households, businesses, industries, agencies and others. Overall, sub-districts in Lahat Regency in 2018. Electricity sold in Lahat District was 130.456.287 kwh. This amount increased significantly compared to the amount of electricity sold in the previous year, which was 125.103.529 kwh in 2017.

Pada tahun 2018 realisasi pembangunan fisik dengan persentase terbesar di Kabupaten Lahat adalah jenis pembangunan Jalan, Jembatan dan Pelabuhan sebesar 39.10 persen, sedangkan persentase terendah adalah bangunan lainnya yaitu sebesar 2.07 persen saja.

In the 2018 year yhe most realization of Physical Development by Kind of Construction in Lahat Regency is for the Road, Bridge and Port as many as 39.10 percent, then the lowest percent is the other kind of building as only 2.07 percent.

<https://lahatkab.bps.go.id>

6.1 ENERGI / ENERGY

Tabel 6.1.1 Daya Terpasang, Produksi, dan Distribusi Listrik PT. PLN (Persero) pada Cabang/Ranting PLN Menurut Kecamatan di Kabupaten Lahat , 2018
 Installed Electricity Power, Production, and Distribution of PT. PLN (Persero) at PLN Branch by Sub District in XXX Regency/Municipality, 2018

	Kecamatan <i>Regency/Municipality</i>	Daya Terpasang <i>Installed Electricity Power (KW)</i>	Produksi Listrik <i>Electricity Production (KWh)</i>	Listrik Terjual <i>Electricity Sold (KWh)</i>	Dipakai Sendiri <i>Own Used (KWh)</i>	Susut/Hilang <i>Shrinkage/Lost (KWh)</i>
	(1)	(2)	(3)	(4)	(5)	(6)
01	Lahat	-	90,000			
02	Bunga Mas		60,000			
03	Tanjung Aur		-			
04	Tebing Tinggi		-			
05	Kota Agung		99,000			
06	Tanjung Sakti		-			
07	Jarai		-			
08	Pendopo		-			
09	Padang Tepong		-			
10	Talang Padang		-			

Sumber : PLN Cabang Kabupaten Lahat

Source : State Electric Company of Lahat Regency

Tabel 6.1.2
Table

Jumlah Pelanggan Listrik Menurut Kecamatan di Kabupaten Lahat , 2015-2018

Number of Electricity Customers by Sub District in Lahat Regency/Municipality, 2015-2018

	Kecamatan/ Subdistrict	2015	2016	2017	2018
	(1)	(2)	(3)	(4)	(5)
1	Tanjung Sakti Pumi
2	Tanjung Sakti Pumu
3	Kota Agung
4	Mulak Ulu
5	Tanjung Tebat
6	Mulak Sebingkai
7	Pulau Pinang
8	Pagar Gunung
9	Gumay Ulu
10	Jarai
11	Pajar Bulan
12	Muara Payang
13	Sukamerindu
14	Kikim Barat
15	Kikim Timur
16	Kikim Selatan
17	Kikim Tengah
18	Lahat
19	Gumay Talang
20	Lahat Selatan
21	Pseksu
22	Merapi Barat
23	Merapi Timur
24	Merapi Selatan
Jumlah/Total					

DATA TIDAK TERSEDIA

Tabel 6.1.3 Banyaknya Pelanggan, Air yang Terjual dan Nilai Terjual menurut Kategori Pelanggan, 2018

Table

Number of Customers, Sold Clean Water and Sold Value by Customers Category, 2018

	Kategori Pelanggan/ Customer Category	Pelanggan Number of Customers	Air Disalurkan Distributed Water (m3)	Nilai Value (Rp)
	(1)	(2)	(3)	(4)
01	Sosial / <i>Social</i> :	107	2 570	9 942 250
02	Sosial Umum / <i>Public</i>	5	100	310 000
03	Sosial Khusus / <i>Specials</i>	102	2 470	9 632 250
04	Non Niaga / <i>Non Trade</i>	6 512	130 476	480 183 700
05	Rumah Tangga / <i>Households</i>	6 431	126 374	480 183 700
06	Instansi Pemerintah / <i>Institution of Government</i>	81	4 102	28 220,00
08	Niaga / <i>Trade</i> :	164	12 087	110 716 800
09	Niaga Kecil/ <i>Small Trade</i>	140	3 677	28 010,00
10	Niaga Besar/ <i>Big Trade</i>	24	8 410	110 716 800
11	Industri / <i>Industry</i> :	1	298	3 813 100
12	Industri Kecil/ <i>Small Industry</i>	1	298	3 813 100
13	Industri Besar/ <i>Big Industry</i>	-	-	-
14	Khusus / <i>Special</i> Susut/Hilang dalam	-	-	-
15	Penyaluran/ <i>Lost in Distribution</i>	-	-	-
	Jumlah/ Total	6 784	145 431	660 885 850

Sumber : PDAM Kabupaten Lahat

Source : *Regional Clean Water Company of Lahat Regency*

Data Kecamatan tidak tersedia

INDUSTRY, MINING, ENERGY, AND CONSTRUCTION

Tabel 6.1.4 Jumlah Produksi Listrik PT. PLN (Persero) di Kabupaten Lahat, 2015-2018
Table
Number of Electricity Production by Branch State Electricity Company in Lahat Regency, 2015-2018

Uraian	Satuan	Jumlah		
		2016	2017	2018
(1)	(2)	(3)	(4)	(5)
1. Produksi/ Production	Kwh	TIDAK MEMPRODUKSI	TIDAK MEMPRODUKSI	156 027 314
a. Produksi Sendiri / Self Produced	Kwh	TIDAK MEMPRODUKSI	TIDAK MEMPRODUKSI	TIDAK MEMPRODUKSI
b. Dibeli dari Pihak Lain / Purchased from other parties	Kwh	15 783 404	14 836 369	155 854 791
c. Listrik yang Disalurkan/ Supplied Electricity	Kwh	134 868 365	141 444 422	155 854 791
2. Listrik Terjual/ Sold Electricity	Kwh	133 148 361	130 137 007	143 604 209
3. Jumlah Energi Listrik yang Susut/ Decreased Electrical Energy	Kwh	1 720 004	11 307 415	12 250 582

Sumber : PLN Cabang Kabupaten Lahat

Source : State Electric Company of Lahat Regency

Tabel 6.1.5 Jumlah Produksi Tenaga Listrik Dan Kapasitas Panjang Jaringan, 2018
Number of Electric Power Generator Production And Net Electric Capacity, 2018

Lokasi/Location	Uraian/ Description	Tenaga Listrik/ Electric Power	Panjang (Kms)/Net Electric Capacity		
			JTM	JTR	
(1)	(2)	(3)	(4)	(5)	
01	Lahat	Gardu Induk Lahat	90 000	569,75	465,24
02	Bunga Mas	Lahat Centry Box	60 000	-	-
03	Tanjung Aur	-	-	-	-
04	Tebing Tinggi	-	-	-	-
05	Kota Agung	-	99 000	-	-
06	Tanjung Sakti	Gardu Induk Pagaram	-	-	-
07	Jarai	Jarai	-	-	-
08	Pendopo	Pagaram Centry Box	-	-	-
09	Padang Tepong	-	-	-	-
10	Talang Padang	-	-	-	-
Jumlah/Total		2018	249 000	569,74	465,24
		2017	37 829	559,25	398,57

Sumber : PLN Cabang Kabupaten Lahat
 Source : State Electric Company of Lahat Regency

INDUSTRY, MINING, ENERGY, AND CONSTRUCTION

Tabel 6.1.6 Jumlah Tenaga Listrik yang Terjual di Kabupaten Lahat (Kwh), 2016-2018

Table Number of Power Sold in Lahat Regency (Kwh), 2016-2018

	Kelompok Tarif (Kwh) / Tariff Group	2016	2017	2018
	(1)	(3)	(4)	(5)
01.	Rumah Tangga/ Household	90 815 540	92 116 144	95 492 289
02.	Usaha/ Commercial	15 019 771	18 148 258	20 529 067
03.	Industri/ Industry	1 683 411	1 936 725	1 954 249
04.	Instansi Pemerintah/ Government Institution	9 261 066	8 315 814	8 308 949
05.	Lain-lain *)/ Other	4 113 164	4 586 588	4 171 733
	Jumlah/ Total	120 892 952	125 103 529	130 456 287

Catatan/ Note: *) Termasuk Sosial dan Lampu Jalan

Sumber : PLN Cabang Kabupaten Lahat

Source : State Electric Company of Lahat Regency

Tabel 6.1.7 Pendapatan PLN dari Tenaga Listrik yang Terjual di Kabupaten Lahat (Rupiah), 2016-2018
State Electricity Company Income of Power Sold in Lahat Regency (rupiah), 2016-2018

Kelompok Tarif (Rupiah)		2016	2017	2018
<i>Tariff Group</i>				
	(1)	(2)	(3)	(4)
01.	Rumah Tangga/ Household	67 666 526 647	98 335 905 653	108 962 268 915
02.	Usaha/ Commercial	18 960 533 670	23 528 916 127	26 926 776 782
03.	Industri/ Industry	1 880 319 684	2 189 710 930	2 676 878 541
04.	Instansi Pemerintah/ Government Institution	12 762 117 552	11 920 411 633	11 902 891 269
05.	Lain-lain *)/ Other	3 141 429 491	3 524 785 857	3 286 337 767
Jumlah/ Total		104 410 927 044	139 499 730 200	153 755 153 274

Catatan/ Note: *) Termasuk Sosial dan Lampu Jalan

Sumber : PLN Cabang Kabupaten Lahat

Source : State Electric Company of Lahat Regency

Tabel 6.1.8 Kapasitas Daya Listrik Tersambung pada Konsumen menurut Kelompok Tarif di Kabupaten Lahat (kVA), 2016-2018
Table Capacity of Electrical Power Distributed to Consumers by Tariff Group in Lahat Regency (kVA), 2016-2018

Kelompok Tarif (kVa)		2016	2017	2018
<i>Tariff Group</i>				
(1)		(2)	(3)	(4)
01.	Rumah Tangga/ Household	55 164	58 590	63 152,800
02.	Usaha/ Commercial	12 484	13 297	13 876,050
03.	Industri/ Industry	2 225	2 225	2 227,300
04.	Instansi Pemerintah/ Government Institution	3 262	3 441	3 514,830
05.	Lain-lain *// Other	2 784	3 537	3 587,9
Jumlah/ Total		75 918	81 090	86 359

Catatan/ Note: *) Termasuk Sosial dan Lampu Jalan

Sumber : PLN Cabang Kabupaten Lahat

Source : State Electric Company of Lahat Regency

Tabel 6.1.9 Banyaknya Pelanggan, Air yang Terjual dan Nilai Terjual menurut Kategori Pelanggan, 2018

Number of Customers, Sold Clean Water and Sold Value by Customers Category, 2018

Kategori Pelanggan/ <i>Customer Category</i>	Pelanggan/ <i>Customer</i>	Air Minum Yang Dijual/ <i>Sold Clean Water</i>	
		Banyaknya/ <i>Volume (M³)</i>	Nilai/ <i>Value (Rp 000)*</i>
(1)	(2)	(3)	(4)
1. Sosial / <i>Social</i> :	107	2 570	9 942 250
Sosial Umum / <i>Public</i>	5	100	310 000
Sosial Khusus / <i>Specials</i>	102	2 470	9 632 250
2. Non Niaga / <i>Non Trade</i>	6 512	130 476	508 403 700
Rumah Tangga / <i>Households</i>	6 431	126 374	480 183 700
Instansi Pemerintah / <i>Institution of Government</i>	81	4 102	28 220 000
3. Niaga / <i>Trade</i> :	164	12 087	138 726 800
Niaga Kecil/ <i>Small Trade</i>	140	3 677	28 010 000
Niaga Besar/ <i>Big Trade</i>	24	8 410	110 716 800
4. Industri / <i>Industry</i> :	1	298	3 813 100
Industri Kecil/ <i>Small Industry</i>	1	298	3 813 100
Industri Besar/ <i>Big Industry</i>	-	-	-
5. Khusus / <i>Special</i>	-	-	-
6. Susut/Hilang dalam Penyaluran/ <i>Lost in Distribution</i>	-	-	-
Jumlah/Total	6 784	145 431	660 885 850

Sumber : PDAM Kabupaten Lahat

Source : *Regional Clean Water Company of Lahat Regency*

INDUSTRY, MINING, ENERGY, AND CONSTRUCTION

Tabel 6.1.10 Banyaknya Air Minum (M³) yang Disalurkan Menurut Jenis Konsumen di Kabupaten Lahat, 2014-2018
Number of Water Supply by Type of Consumers in Lahat Regency, 2014-2018

Jenis Konsumen/ Type of Consumers	2014	2015	2016	2017	2018
(1)	(3)	(4)	(5)	(6)	(7)
Sosial/ Social :	-	-	-	-	-
Sosial Umum/ <i>Public</i>	60	85	90	106	29 675
Sosial Khusus/ <i>Specials</i>	18	-	-	-	36
Non Niaga/ <i>Non Trade :</i>	-	-	-	-	-
Rumah Tangga/ <i>Households</i>	3 493	4 007	4 043	6 271	1 545 228
Instansi Pemerintah/ <i>Institution of Government</i>	103	97	87	82	49 887
Niaga/ <i>Trade</i>	-	-	-	-	-
Niaga Kecil	295	242	194	183	40 089
Niaga Besar	-	-	-	-	84 265
Industri/ <i>Industry :</i>	-	-	-	2	3 458
Kecil/ <i>Small</i>	1	-	1	1	-
Khusus/ <i>Specials</i>	-	-	-	1	-
Pelabuhan	-	-	-	-	-
Lainnya/ <i>Others</i>	-	-	-	6 644	1 736

Sumber : PDAM Kabupaten Lahat

Source : *Regional Clean Water Company of Lahat Regency*

Tabel 6.1.11 Jumlah dan Nilai Produksi Air Minum PDAM Kabupaten Lahat 2018

Table

Total of Water Supply by Type of Consumers in Lahat Regency, 2018

Jenis Bangunan/ Kind of Construction	Satuan / Unit	Jumlah / Total		
		2016	2017	2018
(1)	(2)	(3)	(4)	(5)
1. Produksi	m ²	4 235 609,59	6 576 813,4	7 386 078,77
1.1 Produksi Air Minum	m ²	1 637 285,21	2 499 205,92	2 834 671,73
1.2 Air yang Didistribusikan	m ²	1 602 419,38	2 442 504,48	2 795 982,04
1.3 Air yang terjual	m ²	995 905	1 635 103	1 755 425
2. Nilai Penjualan	Rp	6 097 426 100	7 370 999 000	7 856 030 850
3. Pendapatan Lainnya	Rp	348 453 252	3 237 156	7 391 323

Sumber : PDAM Kabupaten Lahat

Source : Regional Clean Water Company of Lahat Regency

6.2 INDUSTRI / INDUSTRY

Tabel 6.2.1 Jumlah Unit Usaha, Tenaga Kerja, Investasi dan Nilai Produksi Menurut Kelompok Industri di Kabupaten Lahat, 2018

Number of Establishments and Person Engaged, Investment and Output Value by Industries Group, 2018

Klasifikasi Industri/ <i>Industry Classification</i>	Unit Usaha/ <i>Establish- ments</i>	Tenaga Kerja/ <i>Person Engaged</i>	Investasi /	Nilai Produksi /
			<i>Investment (000)</i>	<i>Production Value(000)</i>
(1)	(2)	(3)	(4)	(5)
01 Industri Logam, Mesin, Elektronik dan Kimia (ILMK) /electronic and chemical machine	270	536	10 801 995	16 482 402
02 Industri Hasil Pertanian dan Kehutanan (IHPK) / agriculture and forestry	1 658	9 330	6 425 475	19 521 283
03 Aneka Industri	912	2 419	9 695 030	6 156 077
Jumlah / Total	2018	2 841	12 284	26 922 499
	2017	2 755	11 904	23 767 475

Sumber : Dinas Perindustrian dan Perdagangan Kabupaten Lahat
Source : Industrial and Trading Service Office of Lahat Regency

**Tabel 6.2.2 Jumlah Unit Usaha, Tenaga Kerja, Investasi dan Nilai
Table Produksi Pada Aneka Industri di Kabupaten Lahat, 2018**
*Number of Establishments and Person Engaged,
Investment and Output Value in Various Industries, 2018*

	Klasifikasi Industri/ Industry Classification	Unit Usaha/ Establish- ments	Tenaga Kerja/ Person Engaged	Investasi / Investment (000)	Nilai Produksi/ Production Value(000)
	(1)	(2)	(3)	(4)	(5)
01	Industri Pakaian jadi dr tekstil (18101)	193	312	1 024 850	85 619
02	Industri Pakaian jadi (18102)	46	60	36 050	47 741
03	Ind. Brg dari semen (26421)	6	31	26 780	691 130
04	Ind. Brg dari tanah Liat (26321)	114	560	1 267 930	2 652 353
05	Ind Brg Dari Batu (265)	37	257	54 590	1 055 750
06	Ind Genteng dr tanah liat (26323)	1	8	5 150	103 000
07	Ind Perb. & Pemeliharaan (38295)	84	160	65 920	137 917
08	Ind.Per Pe.Alat Pertanian (28931)	84	385	42 436	84 872
09	Ind Perb & Pemeliharaan (34100)	26	53	26 523	47 380
10	Ind Kompor (29301)	-	-	-	-

Sumber : Dinas Perindustrian dan Perdagangan Kabupaten Lahat
Source : Industrial and Trading Service Office of Lahat Regency

INDUSTRY, MINING, ENERGY, AND CONSTRUCTION

Lanjutan Tabel : 6.2.2

Continued Table

	Klasifikasi Industri/ <i>Classification</i>	Industry	Unit Usaha/ <i>Establish- ments</i>	Tenaga Kerja/ <i>Person Engaged</i>	Investasi /	Nilai Produksi/
					<i>Investment (000)</i>	<i>Production Value(000)</i>
	(1)		(6)	(7)	(8)	(9)
11	Industri Vulkanisir Ban (25112)		7	24	245 140	15 759
12	Industri Barang dari Semen (26421)		15	48	52 015	236 900
13	Industri Alat Optik (332,01,02)		7	30	21 630	66 950
14	Industri Pengolahan Lain		36	86	19 570	41 200
15	Industri Karoseri (34200)		8	17	26 677	64 890
16	Industri Pengolahan Logam Mulia (36912)		8	16	53 354	238 703
17	Foto Studio (33203)		11	64	329 600	100 734
18	Foto kopi (22220)		129	148	6 231 500	101 505
19	Tukang gigi (38510)		5	4	26 265	6 180
20	Industri Pengupas kulit kopi (15313)		93	156	139 050	377 495
	Jumlah/ Total	2018	910	2 419	9 695 030	6 156 078
		2017	883	2 326	9 412 650	5 976 774

Sumber : Dinas Perindustrian dan Perdagangan Kabupaten Lahat

Source : *Industrial and Trading Service Office of Lahat Regency*

Tabel 6.2.3 Jumlah Unit Usaha, Tenaga Kerja, Investasi dan Nilai Produksi

Table **Pada Industri Hasil Pertanian dan Kehutanan di Kabupaten Lahat, 2015**
Number of Establishments and Person Engaged, Investment and Output in Manufacture of Agricultural and Forestry Product, 2015

	Klasifikasi Industri/ Industry Classification	Unit Usaha/ Establish- ments	Tenaga Kerja/ Person Engaged	Investasi/	Nilai Produksi/
				Investment (000)	Production Value(000)
	(1)	(2)	(3)	(4)	(5)
01	Huller Kopi (15313)	649	3,706	2,111,531	3,076,646
02	Roti (15410)	39	393	159,137	636,542
03	Kue Basah (15498)	55	230	55,623	201,998
04	Es Mambo (15492)	89	173	48,414	79,572
05	Tempe (15494)	133	580	53,051	902,302
06	Tahu (15495)	39	496	51,914	99,689
07	Limun (15540)	-	-	-	-
08	Kerupuk (15496)	190	471	266,779	779,776
09	Bubuk Kopi (15491)	116	270	130,815	572,891
10	Peti Kemas Kayu (20230)	1	9	15,914	137,917
11	Mie Basah (15440)	20	244	20,601	103,439
12	Percetakan (22210)	55	364	417,308	103,439
13	Penggergajian Kayu (20101)	13	244	266,771	9,454,041
14	Mebel Kayu (20293)	163	1,553	448,367	2,963,272
15	Kerajinan Rotan (20291)	12	266	15,915	401,701
16	Sortasi Kopi (15313)	-	-	-	-
17	Komp. Bahan Bangunan (20220)	85	331	2,363,335	8,059
18	Makanan Burung (15331)	-	-	-	-
19	Teh Bungkus (15491)	-	-	-	-
20	Cakar Ayam (15499)	-	-	-	-
	Jumlah/ Total	2018	2017	2018	2017
		1,658	1,610	6,425,475	6,238,325
		9,330	9,058	19,521,283	20,242,779

Sumber : Dinas Perindustrian dan Perdagangan Kabupaten Lahat

Source : Industrial and Trading Service Office of Lahat Regency

6.2 PERTAMBANGAN / MINING

Tabel 6.3.1 Volume Batubara dan Briket (Dalam Negeri/Luar Sumatera Selatan) di Kabupaten Lahat 2018
Volume (in/out of South Sumatera) of Coal and Briket in Lahat Regency, 2018

Uraian/ Description	2018
(1)	(2)
a. Volume/ Volume TONASE (MT)	
Batubara (IUP Swasta)	12 360 955,81
Batubara (PT. BA (MTB))	0
a. Volume/ Volume TONASE (MT)	
Batubara (IUP Swasta)	-
Batubara (PT. BA (MTB))	-

Sumber Dinas Pertambangan dan Energi Kabupaten Lahat

Source : Representative office of Departement of Mining and Energy in Lahat Regency

6.4 KONSTRUKSI / CONSTRUCTION

Tabel 6.4.1 Realisasi Pembangunan Fisik Menurut Jenis Bangunan di Kabupaten Lahat, 2018

Table

Realization of Physic Development by Kind of Construction in Lahat Regency, 2018

Jenis Bangunan / Kind of Construction	Realisasi 2017		Target 2018		Realisasi 2018
	Nilai / Value	Persenta se/Perca ntage (%)	Nilai/Value	Persent ase/Per cantage (%)	Nilai/Value
(1)	(4)	(5)	(6)	(7)	(4)
Bangunan Tempat Tinggal dan Bangunan Bukan Tempat Tinggal/Residential and Non Residential	116,243,845,198.08	38.94%	9,546,153,676,000	33.11	84,542,394,196,38
Bangunan Pekerjaan Umum untuk Pertanian/Public Work Building for Agriculture	40,776,657,663.07	13.66%	40,177,952,230,00	13.94	39,613,995,230,00
Pekerjaan Umum untuk Jalan, Jembatan dan Pelabuhan/ Public Work for Road, Bridge and Trestle	110,480,513,199	37.01%	108,570,529,640	37.66	106,676,,182,180
Bangunan dan Instalasi Listrik, Gas, Air Minum dan Komunikasi/Building and Electricity Instalation, Clean Water and Communication	15,958,461,670	5.34%	5,863,330,000	2.03	5,650,470,000
Bangunan Lainnya/Other	15,073,770,730	5.05%	38,204,230,000	13.25	36,350,084,000
Jumlah/ Total	298,533,248,460.15	100%	9,698,791,765,640	100	42000554000

Sumber : Badan Keuangan Darah Kabupaten Lahat
Source : Regional Finance Agency Of Lahat Regency

<https://lahatkab.bps.go.id>

BAB 7

PARIWISATA

WISATA
BUATAN

12

WISATA
ALAM

63

WISATA
BUDAYA

16

JUMLAH OBJEK WISATA
DI KABUPATEN LAHAT
TAHUN 2019

BPS KABUPATEN LAHAT



<https://lahatkab.bps.go.id>

PENJELASAN TEKNIS

1. **Wisatawan mancanegara** (wisman) ialah setiap pengunjung yang mengunjungi suatu negara di luar tempat tinggalnya, didorong oleh satu atau beberapa keperluan tanpa Bermaksud memperoleh penghasilan di tempat yang dikunjungi dan lamanya kunjungan tersebut tidak lebih dari satu tahun (12 bulan). Definisi ini mencakup 2 (dua) kategori wisatawan Manca negara, yaitu :
 - a. Wisatawan (turis) ialah setiap pengunjung seperti definisi di atas yang tinggal kurang dari 24 akan tetapi tidak lebih dari 1 (satu) tahun di tempat yang dikunjungi, dengan maksud antara lain : berlibur, rekreasi, olah raga, bisnis, menghadiri pertemuan, studi, dan kunjungan dengan alasan kesehatan.
Excursionist ialah setiap pengunjung seperti definisi di atas yang tinggal kurang dari 24 jam di tempat yang dikunjungi (termasuk "Cruise passengers"). Cruise Passengers ialah setiap pengunjung yang tiba di suatu negara di mana mereka tidak menginap di akomodasi yang tersedia di negara tersebut,

TECHNICAL NOTES

1. **An International Visitor** is any person visiting a country other than his usual place of residence for any reason other than for earning income in the country visited, and the length of stay is no more than one year (12 months). This definition covers two categories of foreign visitors, namely :
 - a. "Tourist" is any visitor staying for at least 24 hours, but no more than one year, in the country visited, with the intention of visiting, and for any of these purposes: Pleasure, recreation and sports, Business, visiting friends and relatives, missions, attending meetings, conferences, visit for health reasons and study.
 - b. "Excursionist" is any visitor staying less than 24 hours in the country visited including, "Cruise Passengers", i.e. visitors arriving in a country without staying in any accommodation available in the visited country.

TOURISM

misalnya dengan kapal laut.

2. **Rata-rata lama tinggal** adalah rata-rata waktu tinggal wisatawan mancanegara di Indonesia untuk satu kali kunjungan.
 3. Usaha penyediaan akomodasi adalah usaha yang menyediakan pelayanan penginapan yang dapat dilengkapi dengan pelayanan pariwisata lainnya. Usaha penyediaan akomodasi dapat berupa hotel, vila, pondok wisata, bumi perkemahan, persinggahan karavan, dan akomodasi lainnya yang digunakan untuk tujuan pariwisata.
 4. **Hotel** adalah penyediaan akomodasi secara harian berupa kamar-kamar di dalam satu bangunan yang dapat dilengkapi dengan jasa pelayanan makan dan minum, kegiatan hiburan dan atau fasilitas lainnya. Hotel terdiri dari hotel berbintang dan hotel non- bintang.
 5. **Hotel bintang** adalah usaha penyediaan jasa pelayanan penginapan, makan minum serta jasa lainnya bagi umum dengan menggunakan sebagian atau seluruh bangunan. Usaha ini
2. ***Average length of stay*** is the average stay duration of foreign visitor in Indonesia for one trip.
 3. ***The business of providing accommodation*** is a business that provides specialty services that can be equipped with other tourism serv ces. It includes hotel, villa, c ttage, camping, caravan stop, and other accommodation that are used for tourism purposes.
 4. ***Hotel*** is a daily supply of accommodation rooms within a building which can be equipped with eating and drinking services, entertainment activities and/or other facilities. Hotel consists of a classified hotel and a non-classified hotel.
 5. ***A star hotel*** is the business of providing an accommodation, eating and drinking as well as other services for the public by using a building or a part of a building. It is managed commercially and meets

dikelola secara komersial serta memenuhi ketentuan persyaratan sebagai hotel bintang (termasuk berlian) yang ditetapkan dalam surat keputusan instansi yang membinanya. Misalnya hotel bintang lima, hotel bintang empat dan seterusnya.

specified requirements as a star hotel (including diamonds) set forth in the decree of fostering agency. For example, five star hotel, four star hotel, and so on.

6. **Tingkat penghunian kamar hotel** adalah persentase banyaknya malam kamar yang dihuni terhadap banyaknya malam kamar yang tersedia.

6. **Room occupancy rate** is the number of room-nights occupied divided by the number of room-nights available, multiplied by 100 percent.

7. **Rata-rata lamanya tamu menginap** Adalah banyaknya malam tempat tidur yang terpakai (malam tamu) dengan banyaknya tamu yang menginap di hotel tau akomodasi lainnya.

7. **Average length of stay** is the number of bed-nights used (guest night) divided by the number of guests coming to spend the night at the accommodation.

ULASAN

Dalam memberikan pelayanan terhadap wisatawan yang datang ke Kabupaten Lahat, diperlukan tersedianya sarana akomodasi yang memadai. Saat ini Kabupaten Lahat telah memiliki tiga hotel kelas bintang dan 14 hotel bukan kelas bintang. Sedangkan untuk rumah makan tercatat ada 120 rumah makan di Kabupaten Lahat. Pada tahun 2018 Kabupaten Lahat memiliki 68 tempat objek wisata alam dan 10 tempat objek budaya yang tersebar di 13 kecamatan.

Di tahun 2018, Jumlah kamar Akomodasi yang tersedia di hotel dan losmen yang ada di kabupaten Lahat ada sebanyak 428 dimana jumlah ini meningkat dari tahun sebelumnya yang hanya berjumlah 388

Jumlah tenaga kerja di sektor ini meningkat dari sebelumnya hanya 214 tenaga kerja menjadi 227 di tahun ini. Yakni ada peningkatan sebanyak 13 pekerja.

Peningkatan jumlah kamar huni dan tenaga kerja di sektor ini dari tahun ke tahun menunjukkan tingginya penggunaan kamar sehingga hotel harus menambah tenaga kerja dan kamar huni setiap tahunnya.

Jenis objek wisata di kabupaten Lahat adalah sebagai berikut:

DESCRIPTION

For the service to the tourism in Lahat Regency, was needed a good accommodation. Now, Lahat Regency had an two hotel that include in star classified with 102 employees and 15 hotels non star classified,. While for the restaurant was noted 120 restaurants in Lahat regency. For the 2016 year there are 68 Natural tourism object and 25 culture tourism in Lahat Regency.

In 2018, numbers of accommodation in hotel and losmen in Lahat Regency is 428 which is increase from the year before which only 388 rooms.

The numbers of worker in this sector are also increase from 214 to 227 in this year. There are 13 workers increasing from last year.

Increasing in rooms and worker in hotel and tourism sector is framing that there are increasing in occupancy room so that hotel must increase worker and rooms every single year.

Tourism attraction in lahat regency : 1.

1. Tanjung Sakti Pumi :
 - Air Terjun Singgah Kudai
 - Jambat Tiang Batu
 - Pemandian Air Panas
 - Makam Puyang Batu
2. Tanjung Sakti Pumu:
 - Curup Air Kebuhan
 - Curup Air Merundingan
 - Curup Air Anak
3. Kota Agung:
 - Curup Nelindang
 - Curup Air Kerinjing
 - Tebat Bukit
 - Curup Air Tupai
4. Mulak Ulu :
 - Air Terjun Penenangan
 - Air Terjun Dayang Rindu
 - Air Terjun Air Bais
 - Air Terjun Napalan
 - Tebat Besar
 - Kolam Pemancingan
 - Megalit Batu Kerbau
5. Gumay Ulu:
 - Taman Tinggi Hari I,II,III
 - Taman Nik Kambing
 - Pemancingan Alam
 - Cuhup (air Terjun) Lintang
 - Pemancingan Cek Dam
 - Taman Megalit Batu Tegas
 - Cuhup Maung
 - Cuhup Buluh

1. *Tanjung Sakti Pumi :*
 - *Air Terjun Singgah Kudai*
 - *Jambat Tiang Batu*
 - *Pemandian Air Panas*
 - *Makam Puyang Batu*
2. *Tanjung Sakti Pumu:*
 - *Curup Air Kebuhan*
 - *Curup Air Merundingan*
 - *Curup Air Anak*
- 3 *Kota Agung:*
 - *Curup Nelindang*
 - *Curup Air Kerinjing*
 - *Tebat Bukit*
 - *Curup Air Tupai*
4. *Mulak Ulu :*
 - *Air Terjun Penenangan*
 - *Air Terjun Dayang Rindu*
 - *Air Terjun Air Bais*
 - *Air Terjun Napalan*
 - *Tebat Besar*
 - *Kolam Pemancingan*
 - *Megalite Batu Kerbau*
5. *Gumay Ulu:*
 - *Taman Tinggi Hari I,II,III*
 - *Taman Nik Kambing*
 - *Pemancingan Alam*
 - *Cuhup (air Terjun) Lintang*
 - *Pemancingan Cek Dam*

TOURISM

- Cuhup Pasemah
- Megalite Kuhut Majapahit
- Megalite Prajurit
- Megalite Tunjak Banyak
- *Taman Megalit Batu Tegas*
- Cuhup Maung
- Cuhup Buluh
- Cuhup Pasemah
- Megalite Kuhut Majapahit
- Megalite Prajurit
- Megalite Tunjak Banyak

<https://lahatkab.bps.go.id>

7.1 PARIWISATA / TOURISM

Tabel 7.1. Jumlah Rumah Makan/Restoran Menurut Kecamatan di Kabupaten Lahat, 2015-2018
Number of Restaurants by Sub District in Lahat Regency, 2015-2018

Kecamatan / Subdistrict	2015	2016	2017	2018
(1)	(2)	(3)	(4)	(5)
Lahat	526	526	526	650

Sumber : Dinas Perdagangan Kab. Lahat

Source : Trade service of Lahat Regency

*Data perkecamatan Tidak Tersedia

Tabel 7.2 Kategori Hotel dan Penginapan, Jumlah Kamar & Jumlah
Table Tenaga Kerja di Kabupaten Lahat, 2018
*Hotels Category, Number of Rooms and Number of
 Employees in Lahat Regency, 2018*

Nama Hotel / Name of Hotel		Kategori Hotel/ Category of Hotels	Jumlah Kamar/ Number of Rooms	Tenaga Kerja / Number of Employees
(1)		(2)	(3)	(4)
01	Hotel Bukit Serelo	*1	35	29
02	Hotel Grand Zuri	***3	94	71
03	Hotel Cendrawasih	Melati II	23	15
04	Hotel Nusantara	Melati	22	10
05	Hotel Permata	Melati	24	10
06	Hotel Simpang Baru	Melati	40	10
07	Losmen Simpang	Melati	49	10
08	Losmen Sigma I	Melati	36	7
09	Penginapan Jaya Bersama	Penginapan	14	3
10	Penginapan Minang Putra	Penginapan	6	5
11	Wisma Tepian Lematang	Mess	16	5
12	Mess Pemda	Mess	16	10
13	Wisma 17	Wisma	7	3
14	Homestay Tatik Herman	Homestay	6	3
15	Mess Gunung Dempo	Mess	-	-
16	Jav Front One Hotel	**2	22	15
17	Hotel Callista	Hotel	49	23
18	Guest House Arafah	Penginapan	11	2
Jumlah/ Total			470	231

Sumber : Dinas Pariwisata Kabupaten Lahat

Source : *Tourism Service of Lahat Regency*

Tabel 7.3 Jumlah Objek Wisata Menurut Kecamatan di Kabupaten Lahat, 2018
Table

Number of Tourism Object by Districts in Lahat Regency, 2018

Kecamatan/ Subdistricts		Jenis Obyek Wisata/ Kind of Tourism Object		
		Wisata Alam/ Natural Tourism	Wisata Budaya/ Culture Tourism	Wisata Buatan/ Artificial Tourism
(1)		(2)	(3)	(4)
01	Tanjung Sakti Pumi	4	-	-
02	Tanjung Sakti Pumu	4	-	-
03	Kota Agung	4	-	-
04	Mulak Ulu	7	1	2
05	Tanjung Tebat	-	-	-
06	Pulau Pinang	6	2	4
07	Pagar Gunung	8	6	-
08	Gumay Ulu	6	5	1
09	Jarai	1	-	1
10	Pajar Bulan	-	2	1
11	Muara Payang	2	-	-
12	Sukamerindu	-	-	-
13	Kikim Barat	-	-	-
14	Kikim Timur	-	-	-
15	Kikim Selatan	-	-	-
16	Kikim Tengah	-	-	-
17	Lahat	1	-	2
18	Gumay Talang	-	-	-
19	Pseksu	4	-	-
20	Merapi Barat	1	-	1
21	Merapi Timur	-	-	-
22	Merapi Selatan	15	-	-
Jumlah/ Total		63	16	12

Sumber : Dinas Pariwisata Kabupaten Lahat

Source : Tourism Service of Lahat Regency

<https://lahatkab.bps.go.id>

2018

PRODUK DOMESTIK REGIONAL BRUTO

Kabupaten Lahat

▶ PDRB

▶ Struktur Ekonomi

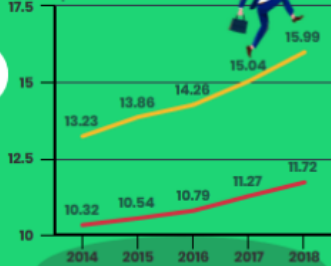
▶ Pertumbuhan Ekonomi

▶ Pertumbuhan Lajus

BAB 8

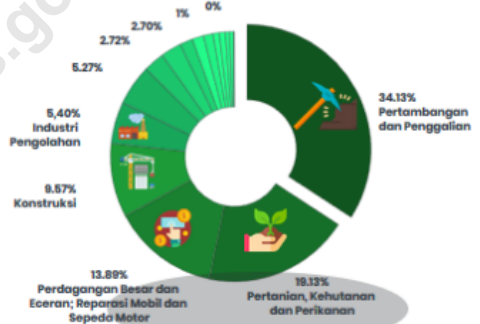
Produk Domestik Regional Bruto (PDRB)

Triliun Rupiah



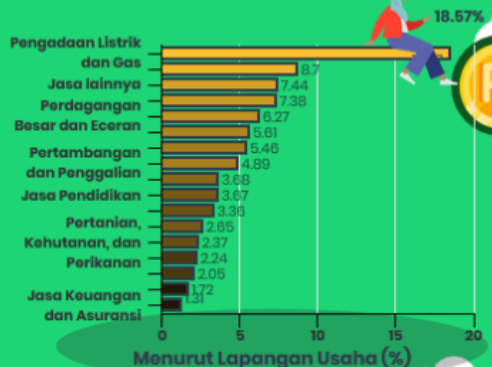
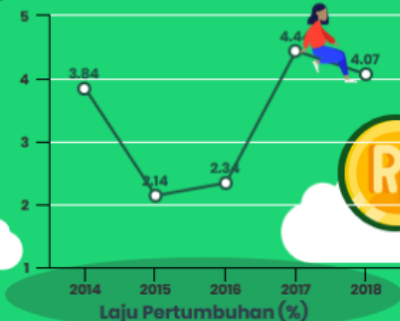
Struktur Ekonomi

Distribusi Persentase PDRB Kabupaten Lahat Atas Dasar Harga Berlaku Menurut Lapangan Usaha



PDRB

Pertumbuhan Ekonomi



<https://lahatkab.bps.go.id>

PENJELASAN TEKNIS

1. Penghitungan statistik neraca nasional mengikuti buku petunjuk yang diterbitkan oleh Perserikatan Bangsa Bangsa (PBB) dikenal sebagai Sistem Neraca Nasional (SNN). SNN adalah rekomendasi internasional tentang bagaimana menyusun ukuran aktivitas ekonomi yang sesuai dengan standar neraca baku yang didasarkan pada prinsip-prinsip ekonomi. Rekomendasi yang dimaksud dinyatakan dalam sekumpulan konsep, definisi, klasifikasi, dan aturan neraca yang disepakati secara internasional seperti Produk Domestik Bruto (PDB). Salah tu bentuk adaptasi pencatatan statistik nasional adalah melakukan perubahan tahun dasar PDB Indonesia dari tahun 2000 ke 2010. Perubahan tahun dasar PDB dilakukan seiring dengan mengadopsi rekomendasi PBB yang tertuang dalam Sistem Neraca Nasional 2008 (SNA 2008).
2. Produk Domestik Bruto pada tingkat nasional serta Produk Domestik Regional Bruto (PDRB) pada tingkat regional (provinsi) menggambarkan kemampuan suatu wilayah untuk menciptakan nilai tambah pada

TECHNICAL NOTES

1. *The method used to estimate national accounts statistics is based on the standard guidelines formed by United Nation known as System of National Accounts (SNA). SNA is the internationally agreed standard set of recommendations on how to compile measures of economic activity in accordance with strict accounting conventions based on economic principles. The recommendations are expressed in term of a set of concepts, definitions, classifications and accounting rules that comprise the internationally agreed standard for measuring indicators such as Gross Domestic Product (GDP). One of the improvement in the national statistical system is to rebase GDP form base year 2000 to 2010 in order to capture current economic condition. It is in line with the United Nations (UN) recommendation on 2008 SNA.*
2. *The basic measure of the value added arising from economic activity is known as Gross Domestic Product at the national level and Gross Regional Domestic Product (GRDP) at the regional level*

REGIONAL INCOME

tambah pada suatu waktu tertentu. Untuk menyusun PDB maupun PDRB digunakan 2 pendekatan, yaitu lapangan usaha dan pengeluaran. Keduanya menyajikan komposisi data nilai tambah dirinci menurut sumber kegiatan ekonomi (lapangan usaha) dan menurut komponen penggunaannya. PDB maupun PDRB dari sisi lapangan usaha merupakan penjumlahan seluruh komponen nilai tambah bruto yang mampu diciptakan oleh sektor-sektor ekonomi atas berbagai aktivitas produksinya. Sedangkan dari sisi pengeluaran menjelaskan tentang penggunaan dari nilai tambah tersebut.

3. PDB menurut lapangan usaha mengalami perubahan klasifikasi dari 9 lapangan usaha menjadi 17 lapangan usaha. PDB menurut lapangan usaha dirinci menurut total nilai tambah dari seluruh sektor ekonomi yang mencakup lapangan usaha Pertanian, Kehutanan, dan Perikanan; Pertambangan dan Penggalian; Industri Pengolahan; Pengadaan Listrik dan Gas; Pengadaan Air, Pengelolaan Sampah, Limbah dan Daur Ulang; Konstruksi; Perdagangan Besar dan Eceran, Reparasi Mobil dan Sepeda Motor;

(provinces/regencies/municipalities). To compile these statistics, two approaches have been used, i.e.

“production approach” and “expenditure approach”. The first approach is to measure value added produced by various kinds of economic activities, while the second approach is to measure final uses of the country’s output. In other words, GDP/GRDP is the sum of total value added produced by all economic industries (activities) and the way of using it.

3. GDP by industry classification changes from 9 sectors to 17 industries. GDP by industry is classified by types of economic activities such as Agriculture, Forestry and Fishing; Mining and Quarrying; Manufacturing; Electricity and Gas; Water supply, Sewerage, Waste Management and Remediation Activities ; Construction ; Wholesale and Retail Trade; Repair of Motor Vehicles and Motorcycles; Transportation and Storage; Accommodation and Food Service Activities; Information and Communication; Financial and

Transportasi dan Pergudangan; Penyediaan Akomodasi dan Makan Minum; Informasi dan Komunikasi; Jasa Keuangan dan Asuransi; Real Estat; Jasa Perusahaan; Administrasi Pemerintahan, Pertahanan dan Jaminan Sosial Wajib; Jasa Pendidikan; Jasa Kesehatan dan Kegiatan Sosial; dan Jasa lainnya.

Insurance Activities; Real Estate Activities; Business Activities; Public Administration; Defence and Compulsory Social Security; Education; Human Health and Social Work Activities; and Other Services Activities.

4. PDB menurut pengeluaran mengalami perubahan klasifikasi dimana pengeluaran konsumsi Lembaga Non Profit yang Melayani Rumah Tangga (LNPRT) yang sebelumnya termasuk bagian dari pengeluaran konsumsi rumah tangga menjadi komponen terpisah. Sehingga klasifikasi PDB menurut pengeluaran dirinci menjadi 7 komponen yaitu komponen pengeluaran konsumsi rumah tangga, pengeluaran konsumsi LNPRT, pengeluaran konsumsi pemerintah, pembentukan modal tetap bruto, perubahan inventori, ekspor barang dan jasa, dan impor barang dan jasa.

4. GDP by expenditure classification changes where consumption expenditure Non-profit Institutions Serving Households (NPISH) previously included as part of household consumption expenditure is taken out into separate component. So that, GDP by type of expenditures is classified into: household consumption expenditure, NPISH consumption expenditure, government consumption expenditure, gross fixed capital formation, changes in inventories, exports of goods and services, and imports of goods and services.

5. Pengeluaran konsumsi rumah tangga mencakup berbagai pengeluaran konsumsi akhir rumah tangga atas barang dan jasa untuk memenuhi kebutuhan individu ataupun kelompok secara langsung.

5. Household consumption Expenditures consist of expenditures incurred by households, which are used for both individual or collective needs. Household consumptions are

REGIONAL INCOME

Pengeluaran rumah tangga di sini mencakup makanan dan minuman selain restoran; pakaian, alas kaki dan jasa perawatannya; perumahan dan perlengkapan rumah tangga; kesehatan dan pendidikan; transportasi dan komunikasi; restoran dan hotel serta lainnya.

6. Pengeluaran Konsumsi Pemerintah terdiri dari Pengeluaran Konsumsi Individu dan Pengeluaran Konsumsi Kolektif. Barang dan jasa individu merupakan barang dan jasa privat, dimana ciri-ciri barang privat adalah
- Scarcity, yaitu ada kelangkaan / keterbatasan dalam jumlah;
 - Excludable consumption, yaitu konsumsi suatu barang dapat dibatasi hanya pada mereka yang memenuhi persyaratan tertentu (biasanya harga);
 - Rivalrous competition, yaitu konsumsi oleh satu konsumen akan mengurangi atau menghilangkan kesempatan pihak lain untuk melakukan hal serupa. Contoh barang dan jasa yang dihasilkan pemerintah dan tergolong sebagai barang dan jasa individu adalah jasa pelayanan kesehatan pemerintah di rumah sakit/puskesmas dan jasa pendidikan di sekolah/universitas negeri. Sedangkan barang dan jasa kolektif ekuivalen dengan barang

classified into food and beverages other than restaurants; clothing, footwear, and related maintenance services; housing and household equipment; health and education; transport and communication; restaurants and hotels; and others.

6. *Government consumption expenditure consists of Individual Consumption Expenditure and Collective Consumption Expenditure. Individual goods and services are private goods and services, which the characteristics of private goods is a) Scarcity, that there is a scarcity/limited in number; b) Excludable consumption, the consumption of goods can be limited only to those who meet certain requirements (usually the price); c) Rivalrous competition, ie consumption by the consumer will reduce or eliminate the chance of another party to do so. Examples of goods and services produced by government and classified as goods and services of individuals is the government health services in hospitals/health centers and education services in schools/universities. Collective goods and services equivalent to public goods characterized by a)*

publik yang memiliki ciri a) Non rivalry, yaitu penggunaan satu konsumen terhadap suatu barang tidak mengurangi kesempatan konsumen lain untuk juga mengkonsumsi barang tersebut; b) Non excludable, yaitu apabila suatu barang publik tersedia, maka tidak ada yang dapat menghalangi siapapun untuk memperoleh manfaat dari barang tersebut atau dengan kata lain setiap orang memiliki akses ke barang tersebut. Contoh barang dan jasa yang dihasilkan pemerintah dan tergolong sebagai barang dan jasa kolektif adalah jasa pertahanan yang dilakukan TNI dan keamanan yang dilakukan kepolisian.

Non-rivalry, namely the use of a consumer for an item does not reduce the chance of another consumer to also consume goods;
b) Non-excludable, i.e. when a public good available, then nothing can hinder anyone to benefit from the goods or in other words everyone has access to the goods. Examples of goods and services produced by government and classified as collective goods and services is carried military defense services and the police's security.

7. Pembentukan Modal Tetap Bruto (PMTB) mencakup pengadaan, pembuatan, dan pembelian barang modal. Barang modal dimaksud adalah barang-barang yang digunakan untuk proses produksi, tahan lama atau yang mempunyai umur pemakaian lebih dari satu tahun seperti bangunan, mesin-mesin dan alat angkutan. Termasuk pula di sini perbaikan besar (berat) yang sifatnya memperpanjang umur atau mengubah bentuk atau kapasitas barang modal tersebut. Pengeluaran barang modal untuk

7. *Gross Fixed Capital Formation (GFCF) includes procurement, manufacture, and the purchase of capital goods. Capital goods are goods which are used for the production process, durable or have a service life of more than one year such as buildings, machinery, and transportation equipment. Including here: huge improvement that are to extend the life or changing the shape or the capacity of the capital goods. Capital expenditures for military purposes are also covered as GFCF. GFCF*

REGIONAL INCOME

keperluan militer juga dicakup sebagai PMTB. Klasifikasi komponen PMTB dibagi menjadi 6 sub komponen yaitu Konstruksi; Mesin dan Peralatan; Kendaraan; Peralatan Lainnya; Cultivated Biological Resources (CBR) dan Produk Kekayaan Intelektual.

- Ekspor barang dan jasa merupakan transaksi perdagangan barang dan jasa dari penduduk (residen) ke bukan penduduk (nonresiden). Impor barang dan jasa adalah transaksi perdagangan dari bukan penduduk ke penduduk. Ekspor atau impor barang terjadi pada saat terjadi perubahan hak kepemilikan barang antara penduduk dengan bukan penduduk (dengan atau tanpa perpindahan fisik barang tersebut). Pada PDB dengan tahun dasar 2010, ekspor dan impor barang dirinci menjadi nonmigas dan migas.
- Produk Domestik Bruto maupun agregat turunannya disajikan dalam 2 (dua) versi penilaian, yaitu atas dasar "harga berlaku" dan atas dasar "harga konstan". Disebut sebagai harga berlaku karena seluruh agregat dinilai dengan menggunakan harga pada tahun berjalan, sedangkan harga konstan

component are classified into six sub-components: Construction; Machinery and Equipment; vehicle; Other equipment; Cultivated Biological Resources (CBR) and Intellectual Property Product.

- Exports of goods and services consist of transactions of goods and services from residents to non-residents. Imports of goods and services consist of transaction of goods and services from non-residents to residents. Exports and imports of goods occur when there are changes in ownership of goods between residents and non-residents (with or without physical movements of goods across frontiers). On the GDP at 2010 basic year, exports and imports of goods specified into non oil and gas and oil and gas.*
- GDP and its aggregations are presented in two forms: at current market prices and at constant base year market prices. In presenting current market prices, all aggregates are valued at current market prices, while base year constant market prices are shown by valuing all aggregates at fixed*

penilaiannya didasarkan kepada harga satu tahun dasar tertentu, dalam publikasi ini digunakan harga tahun 2010.

base year prices. Year of 2010 is used as the base year in this publication.

10. Laju pertumbuhan Produk Domestik Bruto diperoleh dari perhitungan PDB atas dasar harga konstan. Diperoleh dengan cara mengurangi nilai PDB pada tahun ke-n terhadap nilai pada tahun ke-n-1 (tahun sebelumnya), dibagi dengan nilai pada tahun ke-n-1, dikalikan dengan 100 persen. Laju pertumbuhan menunjukkan perkembangan agregat pendapatan dari satu waktu tertentu terhadap waktu sebelumnya.

10. Growth rate of Gross Domestic Product is derived from GDP at constant market prices. It is obtained by subtracting the value of GDP year n with the value of GDP year n-1, divided by the value of GDP year n-1 then multiplied by 100 percent. The growth rate of GDP explains the income growth during the given period.

REGIONAL INCOME

ULASAN

Produk Domestik Regional Bruto (PDRB) adalah kumulatif nilai tambah bruto dari seluruh lapangan usaha. Namun dari hitungan – hitungan tersebut PDRB dapat diartikan sebagai kemampuan suatu wilayah untuk menghasilkan barang dan jasa dari seluruh kegiatan ekonomi yang ada, karenanya PDRB merupakan cerminan perekonomian suatu wilayah. Dimana PDRB atas dasar harga berlaku dapat digunakan untuk melihat struktur ekonomi sedangkan PDRB atas dasar harga konstan digunakan untuk melihat pertumbuhan ekonomi.

PDRB atas dasar harga berlaku dengan migas Kabupaten Lahat tahun 2018 terhitung sebesar 15,98 triliun rupiah atau tumbuh sebesar 5,95 persen dari tahun sebelumnya. Angka tersebut menggambarkan besarnya nilai tambah barang dan jasa yang dihitung dengan harga di tahun 2018. Sedangkan untuk PDRB atas dasar harga konstan sebesar 11,72 triliun rupiah dengan pertumbuhan 4,06 persen.

Persentase distribusi PDRB atas harga berlaku yang paling terbesar adalah di lapangan usaha pertambangan dan penggalian dengan nilai 34,13 persen. Sedangkan, sektor yang paling sedikit adalah disektor jasa

DESCRIPTION

Gross Regional Domestic Products (GRDP) is gross value added of the whole field of business. But from the count – a count of a region to produce goods and services of all exiting economic activities, thus GRDP is a reflection of the economy of a region. Where GRDP at current prices can be used to view the structure of the economy, while GRDP at constant price can be used to show an economic rowth.

GRDP at current prices with oil and gas Lahat regency in 2018 accounted for 15,98 trillion rupiah, or grew by 5,95 percent from over a years ago . This figure illustrates the value-added goods and services calculated in 2018 prices. As for GRDP at constant prices amounted to 11,72 trillion rupiah with 4,06 percent growth.

Percentage of GDRP based on current price the biggest is on mining sector in 34,13 percent. Besides, the least sector is on establishment services in 0.05 percent.

The growth rate of Lahat Regency

perusahaan yaitu sebesar 0.05 persen.

Pertumbuhan ekonomi Kabupaten

Lahat tahun 2018 mengalami percepatan dibandingkan pertumbuhan pada tahun 2017. Berdasarkan penghitungan PDB atas dasar harga konstan 2010, laju pertumbuhan ekonomi Kabupaten Lahat tahun 2018 mencapai 2,77 persen dan dibandingkan dengan tahun 2016 yang sebesar 3.95 persen.

Secara sektoral pada periode 2014 sampai dengan 2018, rata-rata laju pertumbuhan tertinggi berasal dari sektor Pengadaan Listrik dan Gas sebesar 23.20 persen yang jauh di atas laju pertumbuhan total. Pengadaan Listrik dan Gas pada tahun 2018 nampak meningkat dibandingkan dengan tahun sebelumnya, dan menempati urutan pertama.

Pertumbuhan ekonomi tidak hanya menunjukkan peningkatan output produksi atau tingkat pendapatan secara makro, tapi pertumbuhan ekonomi dapat juga menunjukkan bahwa telah terjadi kenaikan pendapatan perkapita masyarakat. Atau dapat dikatakan bahwa dengan

economy in 2018 showed an accelerated performance. Based on GDP at 2000 constant prices, the growth of Lahat Regency economy in 2018 was 2,77 percent and comparing with the year before 3.95 persen.

By sector in the period 2014 to 2018, the average of the highest growth rate came from Electricity and Gas at 23.20 percent which is far above the rate of total growth. Electricity and Gas in 2016 appears to increase compared with the previous year.

Lahat economic growth without the oil for this period was slightly lower than the rate of economic growth in South Sumatra, while the growth of the oil and gas Lahat regency slightly higher than the economic growth of South Sumatra. The average rate of economic, while the oil and gas amounted Economic growth not only indicates an increase in production output or income

REGIONAL INCOME

melihat pertumbuhan ekonomi dan laju pertumbuhan penduduk akan bisa dilihat peningkatan dalam pendistribusian PDRB per kapita maupun pendapatan perkapita.

Pendapatan per kapita menunjukkan besarnya pendapatan yang dinikmati oleh setiap penduduk secara rata-rata. Besaran ini terbentuk dari jumlah pendapatan yang timbul dibagi dengan jumlah penduduk.

level macro, but economic growth may also indicate that there has been a rise in per capita income. Or it can be said that by looking at economic growth and the rate of population growth will be seen in the increase of GDP per capita as well as the distribution of income per capita.

The average income of the population can be shown by income per capita This value is formed from the total income divided by total population.

Tabel 8.1 **Produk Domestik Regional Bruto Kabupaten Lahat Atas Dasar Harga Berlaku Menurut Lapangan Usaha (juta rupiah), 2014 – 2018**

Gross Regional Domestic Product of Lahat Regency at Current Market Prices by Industry (million rupiahs), 2014–2018

Lapangan Usaha/Industry		2014	2015	2016	2017	2018
(1)	(2)	(3)	(4)	(5)	(6)	(6)
A	Pertanian, Kehutanan, dan Perikanan/ <i>Agriculture, Forestry and Fishing</i>	2 769 458,62	2 822 142,78	2 914 811,2	2 994 195,8	3 058 384,8
B	Pertambangan dan Penggalian/ <i>Mining and Quarrying</i>	5 376 415,39	5 173 564,23	4 883 052,8	5 067 547,9	5 456 487,8
C	Industri Pengolahan/ <i>Manufacturing</i>	506 422,66	588 685,57	690 886,9	783 752,2	863 270,7
D	Pengadaan Listrik dan Gas/ <i>Electricity and Gas</i>	28 406,45	37 486,18	59 406,1	74 175,6	88 158,7
E	Pengadaan Air, Pengelolaan Sampah, Limbah dan Daur Ulang/ <i>Water supply, Sewerage, Waste Management and Remediation Activities</i>	3 058,09	3 537,09	3 865,8	4 086,5	4 573,3
F	Konstruksi/ <i>Construction</i>	1 167 060,37	1 252 937,74	1 372 762,69	1 462 114,24	1 530 726,2
G	Perdagangan Besar dan Eceran; Reparasi Mobil dan Sepeda Motor/ <i>Wholesale and Retail Trade; Repair of Motor Vehicles and Motorcycles</i>	1 262 458,87	1 598 155,33	1 773 777,5	1 996 641,3	2 220 424,5
H	Transportasi dan Pergudangan/ <i>Transportation and Storage</i>	122 481,13	146 354,22	172 036,9	189 119,4	199 350,6
I	Penyediaan Akomodasi dan Makan Minum/ <i>Accommodation and Food Service Activities</i>	127 151,92	153 598,37	190 451	208 394	236 981,2
J	Informasi dan Komunikasi/ <i>Information and Communication</i>	96 652,15	106 759,80	118 109,65	123 051,62	131 088
K	Jasa Keuangan dan Asuransi/ <i>Financial and Insurance Activities</i>	210 048,85	225 015,66	241 234,58	258 898,55	272 448,2
L	Real Estat/ <i>Real Estate Activities</i>	288 274,55	334 938,97	393 559,72	412 597,79	435 004
M,N	Jasa Perusahaan/ <i>Business Activities</i>	5 695,91	6 258,25	6 833,8	7 263,9	7 755,8
O	Administrasi Pemerintahan, Pertahanan dan Jaminan Sosial Wajib/ <i>Public Administration and Defence; Compulsory Social Security</i>	769 767,39	865 690,74	862 623,5	845 035,4	842 860,9
P	Jasa Pendidikan/ <i>Education</i>	346 862,37	377 561,03	404 480,1	414 161,9	431 466,2
Q	Jasa Kesehatan dan Kegiatan Sosial/ <i>Human Health and Social Work Activities</i>	89 161,51	99 604,09	106 852,2	119 660,9	123 904,2
R,S, T,U	Jasa lainnya/ <i>Other Services Activities</i>	59 795,21	65 563,63	67 950,9	74 653,2	83 996,7
Produk Domestik Regional Bruto/Gross Regional Domestic Product		13 229 171,44	13 857 853,68	14 262 695,3	15 035 350,2	15 986 881,8

* Angka Sementara/Preliminary Figures

** Angka Sangat Sementara/Very Preliminary Figures

REGIONAL INCOME

Tabel 8.2 Produk Domestik Regional Bruto Kabupaten Lahat Atas Dasar Harga Konstan Menurut Lapangan Usaha (juta rupiah), 2014 – 2018
Gross Regional Domestic Product of Lahat Regency at Constant Market Prices by Industry (million rupiahs), 2014 - 2018

Lapangan Usaha/Industry	2014	2015	2016	2017	2018
(1)	(2)	(3)	(4)	(5)	(6)
A Pertanian, Kehutanan, dan Perikanan/Agriculture, Forestry and Fishing	2 424 397,13	2 508 638,15	2 566 533,8	2 677 440,6	2 740 908,8
B Pertambangan dan Penggalian/Mining and Quarrying	3 826 720,49	3 814 150,91	3 840 041,58	4 049 512,38	4 427 575,2
C Industri Pengolahan/Manufacturing	398 907,92	420 256,62	448 812,0	482 264,7	508 574,6
D Pengadaan Listrik dan Gas/Electricity and Gas	28 315,20	29 176,07	36 645,8	43 310,6	51 352,8
E Pengadaan Air, Pengelolaan Sampah, Limbah dan Daur Ulang/Water supply, Sewerage, Waste Management and Remediation Activities	2 746,53	2 905,84	3 002,31	3 038,34	3 262,5
F Konstruksi/Construction	859 044,95	859 530,99	880 557,74	908 823,64	929 183,4
G Perdagangan Besar dan Eceran; Reparasi Mobil dan Sepeda Motor/Wholesale and Retail Trade; Repair of Motor Vehicles and Motorcycles	1 094 187,07	1 110 877,35	1 135 434,3	1 177 449,0	1 251 242,5
H Transportasi dan Pergudangan/Transportation and Storage	97 121,00	105 654,48	115 343,7	117 385,46	119 404,1
I Penyediaan Akomodasi dan Makan Minum/Accommodation and Food Service Activities	90 582,44	98 777,89	110 678,0	112 686,1	112 490,8
J Informasi dan Komunikasi/Information and Communication	96 247,31	103 063,36	110 463,31	112 617,35	114 926,0
K Jasa Keuangan dan Asuransi/Financial and Insurance Activities	171 776,14	177 068,36	182 467,45	185 327,11	187 750,6
L Real Estat/Real Estate Activities	249 136,17	264 101,81	283 117,14	289 487,27	299 203,4
M,N Jasa Perusahaan/Business Activities	4 389,36	4 521,59	4 627,85	4 686,62	4 949,4
O Administrasi Pemerintahan, Pertahanan dan Jaminan Sosial Wajib/Public Administration and Defence; Compulsory Social Security	550 492,45	591 724,69	593 340,7	616 422,0	639 106,3
P Jasa Pendidikan/Education	294 422,69	312 090,46	331 440,07	335 893,37	348 231,2
Q Jasa Kesehatan dan Kegiatan Sosial/Human Health and Social Work Activities	78 406,37	83 118,00	88 553,92	93 397,8	95 872,9
R,S,T,U Jasa lainnya/Other Services Activities	51 807,60	53 361,92	54 925,43	55 551,58	59 684,8
Produk Domestik Regional Bruto/Gross Regional Domestic Product	10 318 700,80	10 539 018,50	10 786 005,2	11 265 294,2	11 723 719,3

* Angka Sementara/Preliminary Figures

** Angka Sangat Sementara/Very Preliminary Figures

Tabel 8.3 Distribusi Persentase Produk Domestik Regional Bruto Kabupaten Lahat Atas Dasar Harga Berlaku Menurut Lapangan Usaha, 2012–2018
Percentage Distribution of Gross Regional Domestic Product of Lahat Regency at Current Market Prices by Industry, 2012–2018

Lapangan Usaha/ <i>Industry</i>	2013	2014	2015	2016	2017	2018
(1)	(2)	(3)	(4)	(5)	(7)	(6)
A Pertanian, Kehutanan, dan Perikanan/ <i>Agriculture, Forestry and Fishing</i>	21,29	20,93	20,36	20,44	19,91	19,13
B Pertambangan dan Penggalian/ <i>Mining and Quarrying</i>	43,07	40,64	37,33	34,24	33,7	34,13
C Industri Pengolahan/ <i>Manufacturing</i>	3,51	3,83	4,25	4,84	5,21	5,4
D Pengadaan Listrik dan Gas/ <i>Electricity and Gas</i>	0,18	0,21	0,27	0,42	0,49	0,55
E Pengadaan Air, Pengelolaan Sampah, Limbah dan Daur Ulang/ <i>Water supply, Sewerage, Waste Management and Remediation Activities</i>	0,02	0,02	0,03	0,03	0,03	0,03
F Konstruksi/ <i>Construction</i>	8,16	8,82	9,04	9,62	9,72	9,57
G Perdagangan Besar dan Eceran; Reparasi Mobil dan Sepeda Motor/ <i>Wholesale and Retail Trade; Repair of Motor Vehicles and Motorcycles</i>	9,03	9,54	11,53	12,44	13,28	13,89
H Transportasi dan Pergudangan/ <i>Transportation and Storage</i>	0,84	0,93	1,06	1,21	1,26	1,25
I Penyediaan Akomodasi dan Makan Minum/ <i>Accommodation and Food Service Activities</i>	0,88	0,96	1,11	1,34	1,39	1,48
J Informasi dan Komunikasi/ <i>Information and Communication</i>	0,71	0,73	0,77	0,83	0,82	0,82
K Jasa Keuangan dan Asuransi/ <i>Financial and Insurance Activities</i>	1,56	1,59	1,62	1,69	1,72	1,7
L Real Estat/ <i>Real Estate Activities</i>	1,98	2,18	2,42	2,76	2,74	2,72
M, N Jasa Perusahaan/ <i>Business Activities</i>	0,04	0,04	0,05	0,05	0,05	0,05
O Administrasi Pemerintahan, Pertahanan dan Jaminan Sosial Wajib/ <i>Public Administration and Defence; Compulsory Social Security</i>	5,24	5,82	6,25	6,05	5,62	5,27
P Jasa Pendidikan/ <i>Education</i>	2,41	2,62	2,72	2,84	2,75	2,7
Q Jasa Kesehatan dan Kegiatan Sosial/ <i>Human Health and Social Work Activities</i>	0,63	0,67	0,72	0,75	0,8	0,78
R, S, T, U Jasa lainnya/ <i>Other Services Activities</i>	0,45	0,47	0,47	0,45	0,51	0,53
Produk Domestik Regional Bruto/<i>Gross Regional Domestic Product</i>	100	100	100	100	100	100

* Angka Sementara/*Preliminary Figures*

** Angka Sangat Sementara/*Very Preliminary Figures*

REGIONAL INCOME

Tabel 8.4 Laju Pertumbuhan Produk Domestik Regional Bruto Kabupaten Lahat Atas Dasar Harga Konstan 2010 Menurut Lapangan Usaha (persen), 2013–2018

Growth Rate of Gross Regional Domestic Product of Lahat Regency at 2010 Constant Market Prices by Industry (percent), 2013-2018

	Lapangan Usaha/Industry	2014	2015	2016	2017	2018
	(1)	(6)	(3)	(4)	(5)	(2)
A	Pertanian, Kehutanan, dan Perikanan/ <i>Agriculture, Forestry and Fishing</i>	4,02	3,47	2,31	4,32	2,37
B	Pertambangan dan Penggalian/ <i>Mining and Quarrying</i>	1,15	-0,33	0,68	5,45	4,89
C	Industri Pengolahan/ <i>Manufacturing</i>	5,6	5,35	6,79	7,45	5,46
D	Pengadaan Listrik dan Gas/ <i>Electricity and Gas</i>	11,22	3,04	25,6	18,19	18,57
E	Pengadaan Air, Pengelolaan Sampah, Limbah dan Daur Ulang/ <i>Water supply, Sewerage, Waste Management and Remediation Activities</i>	6,03	5,8	3,32	1,2	7,38
F	Konstruksi/ <i>Construction</i>	4,09	0,06	2,45	3,21	2,24
G	Perdagangan Besar dan Eceran; Reparasi Mobil dan Sepeda Motor/ <i>Wholesale and Retail Trade; Repair of Motor Vehicles and Motorcycles</i>	6,54	1,53	2,21	3,7	6,27
H	Transportasi dan Pergudangan/ <i>Transportation and Storage</i>	7,18	8,79	9,17	1,77	1,72
I	Penyediaan Akomodasi dan Makan Minum/ <i>Accommodation and Food Service Activities</i>	5,2	9,05	12,05	1,81	8,7
J	Informasi dan Komunikasi/ <i>Information and Communication</i>	8	7,08	7,18	1,95	2,05
K	Jasa Keuangan dan Asuransi/ <i>Financial and Insurance Activities</i>	3,93	3,08	3,05	1,57	1,31
L	Real Estat/ <i>Real Estate Activities</i>	7	6,01	7,2	2,25	3,36
M,N	Jasa Perusahaan/ <i>Business Activities</i>	6,1	3,01	2,35	1,27	5,61
O	Administrasi Pemerintahan, Pertahanan dan Jaminan Sosial Wajib/ <i>Public Administration and Defence; Compulsory Social Security</i>	6,01	7,49	0,27	3,89	3,68
P	Jasa Pendidikan/ <i>Education</i>	15	6	6,2	1,34	3,67
Q	Jasa Kesehatan dan Kegiatan Sosial/ <i>Human Health and Social Work Activities</i>	9,01	6,01	6,54	5,47	2,65
R,S,T,U	Jasa lainnya/ <i>Other Services Activities</i>	3	3	2,93	1,14	7,44
	Produk Domestik Regional Bruto/Gross Regional Domestic Product	3,84	2,14	2,34	4,44	4,07

* Angka Sementara/Preliminary Figures

** Angka Sangat Sementara/Very Preliminary Figures

Tabel 8.5 Produk Domestik Regional Bruto Atas Dasar Harga Berlaku Menurut Pengeluaran di Kabupaten Lahat (miliar rupiah), 2014–2018

Table 8.5 Gross Domestic Regional Bruto Current Market Prices by Type of Expenditure in Lahat Regency/Municipality (billion rupiahs), 2014–2018

	Jenis Pengeluaran Type of Expenditure	2014	2015	2016	2017	2018
	(1)	(2)	(3)	(4)	(5)	(6)
01	Pengeluaran Konsumsi Rumah Tangga/ Household Consumption Expenditure	9,507,148.16	10,018,798.15	10,672,848.65	11,216,166.41	11,957,237.18
02	Makanan dan Minuman Non Beralkohol	5,158,681.51	5,149,299.10	5,459,023.72	5,772,329.60	6,264,400.02
03	Minuman Beralkohol dan Rokok	980,282.48	1,149,805.75	1,253,464.50	1,306,106.10	1,364,999.79
04	Pakaian	185,348.36	199,236.03	205,205.86	211,298.74	221,427.70
05	Perumahan, Air, Listrik, Gas dan Bahan Bakar Lainnya	922,420.96	1,023,292.41	1,086,693.67	1,140,564.97	1,175,150.42
06	Perabot, Peralatan rumahtangga dan Pemeliharaan Rutin Rumah	397,842.84	449,703.94	485,269.36	518,862.77	540,893.36
07	Kesehatan	334,872.54	355,189.92	375,457.77	392,462.53	413,789.97
08	Transportasi/Angkutan	291,473.49	317,068.01	348,473.59	354,747.04	380,278.09
09	Komunikasi/ Communication	535,252.48	601,210.62	634,108.70	658,811.00	685,250.41
10	Rekreasi dan Budaya/Recreation	86,401.97	87,752.70	89,981.90	94,057.80	98,077.46
11	Pendidikan/Health	172,092.66	200,198.00	209,772.28	221,153.36	231,216.84
12	Penginapan dan Hotel/ Hotel	236,819.53	258,258.06	278,610.32	286,736.52	310,463.03
13	Barang Pribadi dan Jasa Perorangan	205,659.35	227,783.61	246,786.99	259,035.98	271,290.09
14	Pengeluaran Konsumsi LNPRT	206,527.53	221,254.40	242,763.43	254,838.13	278,153.38
15	Pengeluaran Konsumsi Pemerintah	1,851,679.60	1,970,234.91	1,969,080.45	2,344,152.12	2,656,592.54
16	Pembentukan Modal Tetap Bruto	5,063,051.17	5,041,847.62	5,322,644.96	5,614,571.31	5,808,387.48
17	Bangunan/building	3,524,940.78	3,407,149.39	3,607,335.86	3,870,619.58	4,166,917.79
18	Non-Bangunan/Non-Building	1,538,110.39	1,634,698.23	1,715,309.10	1,743,951.73	1,641,469.70
19	Perubahan Inventori/Inventori Changes	-291,824.52	-303,346.52	-497,714.06	-648,688.71	-592,603.93
20	Ekspor/ Export	1,963,106.29	1,936,161.89	1,777,452.93	3,535,346.39	3,676,649.92
21	Impor/ Import	5,070,516.78	5,027,096.77	5,224,381.06	7,281,035.49	7,797,534.80
22	Produk Domestik Bruto/ Gross Domestic Product	13,229,171.4	13,857,853.68	14,262,695.31	15,035,350.18	15,986,881.78

* Angka Sementara/Preliminary Figures

** Angka Sangat Sementara/Very Preliminary Figures

REGIONAL INCOME

Tabel 8.6
Table

**Produk Domestik Regional Bruto Atas Dasar Harga Konstan Menurut
Pengeluaran di Kabupaten Lahat (miliar rupiah), 2014–2018**

**Gross Domestic Regional Bruto Constant Prices by Type of Expenditure in
Lahat Regency/Municipality (billion rupiahs), 2014–2018**

Jenis Pengeluaran / Type of Expenditure		2014	2015	2016	2017	2018
(1)	(2)	(3)	(4)	(5)	(6)	
01	Pengeluaran Konsumsi Rumah Tangga/ Household Consumption Expenditure	6,902,126.38	7,117,180.91	7,351,424.29	7,589,138.86	7,925,960.15
02	Makanan dan Minuman Non Beralkohol	3,680,190.79	3,732,470.43	3,864,091.79	4,007,449.60	4,238,631.02
03	Minuman Beralkohol dan Rokok	633,746.29	673,894.55	693,740.98	707,338.30	731,343.60
04	Pakaian	146,160.60	152,773.96	155,273.21	158,083.65	164,039.82
05	Perumahan, Air, Listrik, Gas dan Bahan Bakar Lainnya	681,884.70	716,162.06	739,253.28	765,348.92	785,451.53
06	Perabot, Peralatan rumah tangga dan Pemeliharaan Rutin Rumah	289,329.48	314,721.87	337,285.04	348,162.99	357,306.13
07	Kesehatan	239,178.22	240,506.28	247,589.27	256,032.07	263,640.65
08	Transportasi/Angkutan	290,196.38	291,796.96	292,948.72	294,765.01	308,361.14
09	Komunikasi	383,296.41	403,584.14	411,469.84	421,386.26	431,400.76
10	Rekreasi dan Budaya	71,919.33	71,747.58	73,860.57	76,283.20	77,641.04
11	Pendidikan	134,490.09	145,612.06	150,988.73	157,058.48	163,388.12
12	Penginapan dan Hotel	178,484.90	188,697.60	193,254.81	198,221.46	202,364.28
13	Barang Pribadi dan Jasa Perorangan	173,249.19	185,213.44	191,668.04	199,008.92	202,392.07
14	Pengeluaran Konsumsi LNPR	161,785.10	170,367.35	176,904.19	183,821.15	194,827.64
15	Pengeluaran Konsumsi Pemerintah	1,409,834.57	1,468,629.28	1,399,342.03	1,549,877.37	1,673,240.92
16	Pembentukan Modal Tetap Bruto	3,998,248.10	4,002,263.00	4,157,953.17	4,350,646.41	4,460,356.72
17	Bangunan/building	2,502,864.23	2,507,490.80	2,662,631.67	2,845,300.77	3,009,958.81
18	Non-Bangunan/Non- Building	1,495,383.87	1,494,772.21	1,495,321.50	1,505,345.64	1,450,397.91
19	Perubahan Inventori/Inventori Changes	-80,809.36	-255,396.56	-171,799.60	-640,734.44	-967,776.11
20	Ekspor/ Export	2,222,284.19	1,946,693.73	1,774,973.03	3,520,362.66	3,649,406.28
21	Impor/ Import	4,294,768.17	3,910,719.21	3,902,791.93	5,287,817.84	5,212,296.31
Produk Domestik Bruto/ Gross Domestic Product		10,318,700.80	10,539,018.50	10,786,005.19	11,265,294.17	11,723,719.30

* Angka Sementara/Preliminary Figures

** Angka Sangat Sementara/Very Preliminary Figures

Tabel 8.7 Distribusi Persentase Produk Domestik Regional Bruto Kabupaten Lahat Atas Dasar Harga Konstan 2010 Menurut Lapangan Usaha, 2012–2018
Percentage Distribution of Gross Regional Domestic Product of Lahat Regency at 2010 Constant Market Prices by Industry, 2012–2018

Lapangan Usaha/Industry		2013	2014	2015	2016	2017	2018
(1)		(2)	(3)	(4)	(5)	(6)	(7)
A	Pertanian, Kehutanan, dan Perikanan/ <i>Agriculture, Forestry and Fishing</i>	23,45	23,5	23,8	23,8	23,77	23,38
B	Pertambangan dan Penggalian/ <i>Mining and Quarrying</i>	38,07	37,09	36,19	35,6	35,95	36,23
C	Industri Pengolahan/ <i>Manufacturing</i>	3,8	3,87	3,99	4,16	4,28	4,34
D	Pengadaan Listrik dan Gas/ <i>Electricity and Gas</i>	0,26	0,27	0,28	0,34	0,38	0,44
E	Pengadaan Air, Pengelolaan Sampah, Limbah dan Daur Ulang/ <i>Water supply, Sewerage, Waste Management and Remediation Activities</i>	0,03	0,03	0,03	0,03	0,03	0,03
F	Konstruksi/ <i>Construction</i>	8,31	8,33	8,16	8,16	8,07	7,93
G	Perdagangan Besar dan Eceran; Reparasi Mobil dan Sepeda Motor/ <i>Wholesale and Retail Trade; Repair of Motor Vehicles and Motorcycles</i>	10,33	10,6	10,54	10,53	10,45	10,67
H	Transportasi dan Pergudangan/ <i>Transportation and Storage</i>	0,91	0,94	1	1,07	1,04	1,02
I	Penyediaan Akomodasi dan Makan Minum/ <i>Accommodation and Food Service Activities</i>	0,87	0,88	0,94	1,03	1	1,04
J	Informasi dan Komunikasi/ <i>Information and Communication</i>	0,9	0,93	0,98	1,02	1	0,98
K	Jasa Keuangan dan Asuransi/ <i>Financial and Insurance Activities</i>	1,66	1,66	1,68	1,69	1,65	1,6
L	Real Estat/ <i>Real Estate Activities</i>	2,34	2,41	2,51	2,62	2,57	2,55
M,N	Jasa Perusahaan/ <i>Business Activities</i>	0,04	0,04	0,04	0,04	0,04	0,04
O	Administrasi Pemerintahan, Pertahanan dan Jaminan Sosial Wajib/ <i>Public Administration and Defence; Compulsory Social Security</i>	5,23	5,33	5,61	5,5	5,47	5,45
P	Jasa Pendidikan/ <i>Education</i>	2,58	2,85	2,96	3,07	2,98	2,97
Q	Jasa Kesehatan dan Kegiatan Sosial/ <i>Human Health and Social Work Activities</i>	0,72	0,76	0,79	0,82	0,83	0,82
R,S,T, U	Jasa lainnya/ <i>Other Services Activities</i>	0,5	0,51	0,5	0,52	0,49	0,51
Produk Domestik Regional Bruto/Gross Regional Domestic Product		100	100	100	100	100	100

* Angka Sementara/Preliminary Figures

** Angka Sangat Sementara/Very Preliminary Figures

REGIONAL INCOME

Tabel 8.8 Laju Pertumbuhan Produk Domestik Regional Bruto Kabupaten Lahat Atas Dasar Harga Berlaku Menurut Lapangan Usaha (persen), 2013–2018
Growth Rate of Gross Regional Domestic Product of Lahat Regency at Current Market Prices by Industry (percent), 2013–2018

	Lapangan Usaha/Industry	2014	2015	2016	2017	2018
	(1)	(2)	(3)	(4)	(6)	(5)
A	Pertanian, Kehutanan, dan Perikanan/ <i>Agriculture, Forestry and Fishing</i>	4,96	1,90	3,28	2,72	2,14
B	Pertambangan dan Penggalian/ <i>Mining and Quarrying</i>	0,7	3,77	5,62	3,78	7,68
C	Industri Pengolahan/ <i>Manufacturing</i>	16,44	16,24	17,36	13,44	10,15
D	Pengadaan Listrik dan Gas/ <i>Electricity and Gas</i>	24,03	31,96	58,47	24,86	18,85
E	Pengadaan Air, Pengelolaan Sampah, Limbah dan Daur Ulang/ <i>Water supply, Sewerage, Waste Management and Remediation Activities</i>	21,78	15,66	9,29	5,71	11,91
F	Konstruksi/ <i>Construction</i>	15,34	7,36	9,56	6,51	4,69
G	Perdagangan Besar dan Eceran; Reparasi Mobil dan Sepeda Motor/ <i>Wholesale and Retail Trade; Repair of Motor Vehicles and Motorcycles</i>	12,78	26,59	10,99	12,56	11,21
H	Transportasi dan Pergudangan/ <i>Transportation and Storage</i>	17,17	19,49	17,55	9,93	5,41
I	Penyediaan Akomodasi dan Makan Minum/ <i>Accommodation and Food Service Activities</i>	16,16	20,80	23,99	9,42	13,72
J	Informasi dan Komunikasi/ <i>Information and Communication</i>	10,29	10,46	10,63	4,18	6,53
K	Jasa Keuangan dan Asuransi/ <i>Financial and Insurance Activities</i>	8,54	7,13	7,21	7,32	5,23
L	Real Estat/ <i>Real Estate Activities</i>	17,32	16,19	17,5	4,84	5,43
M,N	Jasa Perusahaan/ <i>Business Activities</i>	13,06	9,87	9,2	6,29	6,77
O	Administrasi Pemerintahan, Pertahanan dan Jaminan Sosial Wajib/ <i>Public Administration and Defence; Compulsory Social Security</i>	18,58	12,46	-0,35	-2,04	-0,26
P	Jasa Pendidikan/ <i>Education</i>	16,31	8,85	7,13	2,39	4,18
Q	Jasa Kesehatan dan Kegiatan Sosial/ <i>Human Health and Social Work Activities</i>	14,72	11,71	7,28	4,99	3,55
R,S,T,U	Jasa lainnya/ <i>Other Services Activities</i>	8,92	9,65	3,64	9,86	12,52
	Produk Domestik Regional Bruto/<i>Gross Regional Domestic Product</i>	6,73	4,75	2,92	5,42	6,33

* Angka Sementara/*Preliminary Figures*

** Angka Sangat Sementara/*Very Preliminary Figures*

Tabel 8.9 Indeks Perkembangan Produk Domestik Regional Bruto Kabupaten Lahat Atas Dasar Harga Berlaku Menurut Lapangan Usaha (2010 = 100), 2012–2018
Trend of Gross Regional Domestic Product of Lahat Regency at Current Market Prices by industry (2010 = 100), 2012-2018

Lapangan Usaha/Industry		2013	2014	2015	2016	2017	2018
(1)		(2)	(3)	(4)	(5)	(6)	(7)
A	Pertanian, Kehutanan, dan Perikanan	109,4	105,0	101,9	103,3	102,7	102,1
B	Pertambangan dan Penggalian	106,3	100,7	96,2	94,4	103,8	107,7
C	Industri Pengolahan	115,8	116,4	116,2	117,4	113,4	110,1
D	Pengadaan Listrik dan Gas	104,0	124,0	132,0	158,5	124,9	118,9
E	Pengadaan Air, Pengelolaan Sampah, Limbah dan Daur Ulang	103,5	121,8	115,7	109,3	105,7	111,9
F	Konstruksi/ <i>Construction</i>	114,0	115,3	107,4	109,6	106,5	104,7
G	Perdagangan Besar dan Eceran; Reparasi Mobil dan Sepeda Motor	109,7	112,8	126,6	111	112,6	111,2
H	Transportasi dan Pergudangan	119,5	117,2	119,5	117,5	109,9	105,4
I	Penyediaan Akomodasi dan Makan Minum	111,6	116,2	120,8	124,0	109,4	113,7
J	Informasi dan Komunikasi	105,6	110,3	110,5	110,6	104,2	106,5
K	Jasa Keuangan dan Asuransi	115,4	108,5	107,1	107,2	107,3	105,2
L	Real Estat/ <i>Real Estate Activities</i>	109,9	117,3	116,2	117,5	104,8	105,4
M, N	Jasa Perusahaan	117,6	113,1	109,9	109,2	106,3	106,8
O	Administrasi Pemerintahan, Pertahanan dan Jaminan Sosial Wajib	109,6	118,6	112,5	99,6	98	99,7
P	Jasa Pendidikan/ <i>Education</i>	118	116,3	108,9	107,1	102,4	104,2
Q	Jasa Kesehatan dan Kegiatan Sosial	108,4	114,7	111,7	107,3	112,0	103,5
R,S, T,U	Jasa lainnya	109,7	108,9	109,6	103,6	109,9	112,5
Produk Domestik Regional Bruto/<i>Gross Regional Domestic Product</i>		109	106,7	104,8	102,9	105,4	106,3

* *Angka Sementara/Preliminary Figures*

** *Angka Sangat Sementara/Very Preliminary Figures*

Sumber/Source: BPS Kabupaten Lahat/BPS Lahat Regency

REGIONAL INCOME

Tabel 8.10 Indeks Perkembangan Produk Domestik Regional Bruto Kabupaten Lahat Atas Dasar Harga Konstan 2010 Menurut Lapangan Usaha, 2012–2018
Trend of Gross Regional Domestic Product of Lahat Regency at Current Market Prices by industry (2010 = 100), 2012 – 2018

Lapangan Usaha/Industry		2013	2014	2015	2016	2017	2018
(1)		(2)	(3)	(4)	(5)	(6)	(7)
A	Pertanian, Kehutanan, dan Perikanan	105,8	104,0	103,5	102,3	104,3	102,4
B	Pertambangan dan Penggalian	101,8	101,2	99,7	100,7	105,5	104,9
C	Industri Pengolahan/Manufacturing	109,5	105,6	105,4	106,8	107,5	105,5
D	Pengadaan Listrik dan Gas	108,9	111,2	103,0	125,6	118,2	118,6
E	Pengadaan Air, Pengelolaan Sampah, Limbah dan Daur Ulang	105,1	106,0	105,8	103,3	101,2	107,4
F	Konstruksi/ <i>Construction</i>	109,2	104,1	100,1	102,4	103,2	102,2
G	Perdagangan Besar dan Eceran; Reparasi Mobil dan Sepeda Motor	107,9	106,5	101,5	102,2	103,7	106,3
H	Transportasi dan Pergudangan	108,4	107,2	108,8	109,2	101,8	101,7
I	Penyediaan Akomodasi dan Makan Minum	102,8	105,2	109,0	112,0	101,8	108,7
J	Informasi dan Komunikasi	106,1	108,0	107,1	107,2	102,0	102,1
K	Jasa Keuangan dan Asuransi	110,6	103,9	103,1	103,0	101,6	101,3
L	Real Estat/ <i>Real Estate Activities</i>	109,0	107,0	106,0	107,2	102,3	103,4
M, N	Jasa Perusahaan/ <i>Business Activities</i>	109,4	106,1	103,0	102,4	101,3	105,6
O	Administrasi Pemerintahan, Pertahanan dan Jaminan Sosial Wajib	100,7	106,0	107,5	100,3	103,9	103,7
P	Jasa Pendidikan/ <i>Education</i>	109,9	115,0	106,0	106,2	101,3	103,7
Q	Jasa Kesehatan dan Kegiatan Sosial	105,6	109,0	106,0	106,5	105,5	102,7
R, S, T, U	Jasa lainnya/ <i>Other Services Activities</i>	102,4	103,0	103,0	102,9	101,1	107,4
Produk Domestik Regional Bruto/Gross Regional Domestic Product		104,8	103,8	102,1	102,3	104,4	104,1

*Angka Sementara/Preliminary Figures

**Angka Sangat Sementara/Very Preliminary Figures

Sumber/Source: BPS Kabupaten Lahat/BPS Lahat Regency

Tabel 8.11 Indeks Harga Implisit Produk Domestik Regional Bruto Kabupaten Lahat Menurut Lapangan Usaha (2010 = 100), 2012–2018
Table
Implicit Price Indices of Gross Regional Domestic Product of Lahat Regency by Industry (2010 = 100), 2012–2018

Lapangan Usaha/Industry		2013	2014	2015	2016	2017	2018
(1)		(2)	(3)	(4)	(5)	(6)	(7)
A	Pertanian, Kehutanan, dan Perikanan	113,21	114,23	112,50	113,57	111,83	111,58
B	Pertambangan dan Penggalian	141,14	140,50	135,64	127,16	125,14	128,46
C	Industri Pengolahan	115,13	126,95	140,08	153,94	162,51	169,74
D	Pengadaan Listrik dan Gas	89,96	100,32	128,48	162,11	171,26	171,67
E	Pengadaan Air, Pengelolaan Sampah, Limbah dan Daur Ulang	96,95	111,34	121,72	128,76	134,50	140,18
F	Konstruksi/ <i>Construction</i>	122,61	135,86	145,77	155,90	160,88	164,74
G	Perdagangan Besar dan Eceran; Reparasi Mobil dan Sepeda Motor	108,99	115,38	143,86	156,22	169,57	177,46
H	Transportasi dan Pergudangan	115,36	126,11	138,52	149,15	161,11	166,95
I	Penyediaan Akomodasi dan Makan Minum	127,12	140,37	155,5	172,08	184,93	193,47
J	Informasi dan Komunikasi	98,34	100,42	103,59	106,92	109,27	114,06
K	Jasa Keuangan dan Asuransi	117,09	122,28	127,08	132,21	139,69	145,11
L	Real Estat/ <i>Real Estate Activities</i>	105,53	115,71	126,82	139,01	142,53	145,39
M,N	Jasa Perusahaan	121,77	129,77	138,41	147,67	154,99	156,70
O	Administrasi Pemerintahan, Pertahanan dan Jaminan Sosial Wajib	125,01	139,83	146,3	145,38	137,09	131,88
P	Jasa Pendidikan/ <i>Education</i>	116,49	117,81	120,98	122,04	123,30	123,90
Q	Jasa Kesehatan dan Kegiatan Sosial	108,06	113,72	119,83	120,66	128,12	129,24
R,S,T,U	Jasa lainnya/ <i>Other Services Activities</i>	109,14	115,42	122,87	123,71	134,39	140,73
Produk Domestik Regional Bruto/<i>Gross Regional Domestic Product</i>		124,73	128,21	131,49	132,23	133,47	136,36

* *Angka Sementara/Preliminary Figures*

** *Angka Sangat Sementara/Very Preliminary Figures*

Sumber/Source: BPS Kabupaten Lahat/BPS Lahat Regency

REGIONAL INCOME

Tabel 8.12 Laju Pertumbuhan Indeks Harga Implisit Produk Domestik Regional Bruto Kabupaten Lahat Menurut Lapangan Usaha (persen), 2013–2018
Growth Rate of Implicit Price Indices of Gross Regional Domestic Product of Lahat Regency by Industry (percent), 2013–2018

Lapangan Usaha/Industry		2013	2014	2015	2016	2017	2018
(1)		(2)	(3)	(4)	(5)		(6)
A	Pertanian, Kehutanan, dan Perikanan	3,42	0,90	-1,52	0,95	-1,53	-0,22
B	Pertambangan dan Penggalian	4,35	-0,45	-3,46	-6,25	-1,59	2,65
C	Industri Pengolahan	5,74	10,26	10,34	9,89	5,57	4,45
D	Pengadaan Listrik dan Gas/ <i>Electricity and Gas</i>	-4,48	11,52	28,07	26,17	5,65	0,24
E	Pengadaan Air, Pengelolaan Sampah, Limbah dan Daur Ulang	-1,49	14,85	9,32	5,78	4,46	4,22
F	Konstruksi/ <i>Construction</i>	4,42	10,81	7,30	6,95	3,20	2,40
G	Perdagangan Besar dan Eceran; Reparasi Mobil dan Sepeda Motor	1,66	5,85	24,69	8,59	8,55	4,65
H	Transportasi dan Pergudangan	10,24	9,32	9,84	7,67	8,02	3,63
I	Penyediaan Akomodasi dan Makan Minum	8,59	10,42	10,78	10,66	7,47	4,62
J	Informasi dan Komunikasi	-0,47	2,12	3,15	3,22	2,19	4,39
K	Jasa Keuangan dan Asuransi	4,38	4,44	3,92	4,04	5,67	3,88
L	Real Estat/ <i>Real Estate Activities</i>	0,85	9,65	9,60	9,61	2,53	2,01
M, N	Jasa Perusahaan/ <i>Business Activities</i>	7,49	6,56	6,66	6,69	4,96	1,10
O	Administrasi Pemerintahan, Pertahanan dan Jaminan Sosial Wajib	8,8	11,86	4,62	-0,63	-5,71	-3,8
P	Jasa Pendidikan/ <i>Education</i>	7,41	1,14	2,69	0,88	1,04	0,49
Q	Jasa Kesehatan dan Kegiatan Sosial	2,63	5,24	5,38	0,69	6,18	0,87
R,S, T,U	Jasa lainnya/ <i>Other Services Activities</i>	7,13	5,75	6,45	0,69	8,63	4,72
Produk Domestik Regional Bruto/<i>Gross Regional Domestic Product</i>		3,96	2,78	2,56	0,56	0,93	2,17

*Angka Sementara/*Preliminary Figures*

**Angka Sangat Sementara/*Very Preliminary Figures*

Sumber/*Source*: BPS Kabupaten Lahat/BPS Lahat Re

PERDAGANGAN

Barang-barang yang dikirim ke luar negeri untuk diolah dicatat sebagai ekspor, sedangkan hasil olahan yang dikembalikan ke Indonesia dicatat sebagai Import



Perdagangan Besar = 80



Perdagangan Sedang = 474



Pedagangan Kecil = 591

Banyaknya Sarana Perdagangan Menurut Jenisnya di Kabupaten Lahat, 2018

Pasar Umum	19
Pasar Desa	61
Toko	98
Kios	650
Warung	365
Rumah Makan	650

<https://lahatkab.bps.go.id>

PENJELASAN TEKNIS**TECHNICAL NOTES**

- | | |
|---|---|
| <ol style="list-style-type: none"> 1. Sistem pencatatan Statistik Ekspor dan Impor adalah "General Trade" dengan wilayah pencatatan meliputi seluruh wilayah kepabeanaan Indonesia. 2. Pengesahan dokumen kepabeanaan ekspor dan impor dilakukan oleh Bea dan Cukai berdasarkan Persetujuan Muat/Bongkar Barang. 3. Data ekspor berasal dari dokumen kepabeanaan BC 3.0 atau yang disebut dokumen Pemberitahuan Ekspor Barang (PEB) yang diisi oleh eksportir. 4. Data impor ber I dari dokumen kepabeanaan BC 2.0 atau yang disebut dokumen Pemberitahuan Impor Barang (PIB), Pemberitahuan Im or Barang Khusus (PIBK), Pemberitahuan Pabean Free Trade Zone (PPFTZ) dan dokumen kepabeanaan BC 2.3 yang mencatat impor barang dari Luar Negeri ke Kawasan Berikat. 5. Barang-barang yang dikirim ke luar negeri untuk diolah dicatat sebagai ekspor, sedangkan hasil olahan yang dikembalikan ke Indonesia dicatat | <ol style="list-style-type: none"> 1. <i>The recording of export and import statistics is based on General Trade System covering all Indonesian customs areas.</i> 2. <i>The legalization of customs export and import documents is conducted by the Customs and Excise Office.</i> 3. <i>The export data are compiled based on customs export documents BC 3.0 or known as Export Declarations (PEB), filled by exporters.</i> 4. <i>The import data are compiled based on customs import documents BC 2.0 or known as Import Declarations Form (PIB), Import Declarations Form for Special Commodity (PIBK), Customs Declaration Form for Free Trade Zone (PPFTZ), and customs import documents BC 2.3 which records import goods from foreign country to Bounded Zones Area.</i> 5. <i>Goods send abroad for processing purposes are recorded as export while its product sent to Indonesia are recorded as import.</i> |
|---|---|

TRADE

sebagai impor.

6. Barang-barang luar negeri yang diolah di dalam negeri dicatat sebagai barang impor meskipun barang olahan tersebut akan kembali ke luar negeri.
 7. Barang-barang yang tidak dicakup dalam pencatatan:
 - a. Pakaian dan barang-barang perhiasan penumpang.
 - b. Barang-barang bawaan penumpang dari/ke luar negeri untuk dipakai sendiri, kecuali lemari es, pesawat televisi, dan sebagainya.
 - c. Barang-barang untuk keperluan perwakilan kedua negara.
 - d. Barang-barang ekspedisi dan ekshibisi atau pameran.
 - e. Barang-barang untuk militer yang diimpor langsung oleh angkatan bersenjata
 - f. Pembungkus/peti kemas untuk diisi kembali.
 - g. Uang dan surat-surat berharga.
 - h. Barang-barang contoh
 8. Sistem pengolahan dokumen impor/ekspor Indonesia adalah sistem "Carry Over" yaitu dokumen ditunggu selama satu bulan, setelah bulan berjalan, sedangkan
6. *Foreign goods processed in Indonesia are still recorded as imports although the products will be sent to abroad.*
 7. *The following goods are not included in the statistics:*
 - a. *Clothings and passengers' jewelry.*
 - b. *Luggage of passengers for own use, except refrigerators, television sets, etc.*
 - c. *Goods imported/exported for the use of foreign representative countries/embassies.*
 - d. *Goods for expeditions, and shows or exhibitions.*
 - e. *Military goods directly imported by the Armed Forces.*
 - f. *Packings/containers to be refilled.*
 - g. *Bank notes and securities*
 - h. *Sample goods*
 8. *The carry-over system is used in processing Indonesian export and import documents. Documents are processed one month after the current month, while those received*

dokumen-dokumen yang terlambat akan diolah pada bulan berikutnya. Dengan demikian dokumen bulan-bulan sebelumnya yang terlambat diterima dan masuk pada bulan berjalan, diperlakukan sebagai dokumen bulan pengolahan.

later will be processed for the succeeding month. This means previous documents received in the current month will be treated as processed documents.

9. **Pelabuhan Muat** adalah pelabuhan darimana barang diangkut ke luar negeri atau diekspor
10. **Negara tujuan** adalah negara tujuan akhir yang diketahui untuk barang ekspor yang dikirim ke luar negeri
11. **Jenis komoditi** adalah barang ekspor yang dicatat sesuai kode *Harmonized System* (HS)

9. **Port of loading** is port where the goods are transported out of the country or exported.
10. **Country of destination** is country that is known to export goods sent abroad.
11. **Type commodity** is exported goods recorded based on *Harmonized System* (HS) code.

ULASAN	DESCRIPTION
PERDAGANGAN	TRADING
<p>Realisasi persediaan/ penyaluran beras menurut jenis produksi/ penyaluran beras di kabupaten Lahat tahun 2018 mencapai 875.972.36 ton, mengalami penurunan dibandingkan pada tahun 2016 sebesar 1.092.240 ton.</p>	<p><i>The realization of the supply / distribution of rice according to the type of rice production / distribution in Lahat district in 2018 reached 875,972.36 tons, a decrease compared to 2016 of 1,092,240 tons</i></p>
<p>Jumlah sarana perdagangan di Kabupaten Lahat pada tahun 2018 dilihat dari jenisnya berjumlah 1.833 fasilitas. Jenis sarana Kios merupakan jenis sarana perdagangan dengan Persentase tertinggi yaitu 36.11 persen atau sebanyak 650 kios. Sedangkan fasilitas pasar umum Kabupaten Lahat memiliki 9 buah pasar umum.</p>	<p><i>Total Trading Facility in Lahat Regency viewed from the type was 1.833 facilities. The type by Restaurant was the most type trading facility in Lahat Regency till 36.11 percent or 650 Kios. While for the public trading facility Lahat had only 9 public trading.</i></p>
<p>Sedangkan jumlah koperasi di Kabupaten Lahat tahun 2018 tercatat sebanyak 145 koperasi, KUD atau Koperasi unit Desa merupakan jenis koperasi yang harus dimiliki setiap kecamatan yaitu berjumlah 70 koperasi.</p>	<p><i>While for the number cooperatives in Lahat Regency in year of 2018 is record as 145 cooperatives, KUD or unit village cooperative was the type of cooperative which enter in all subdistrict of Lahat Regency. There are 70 cooperatives.</i></p>

9. PERDAGANGAN / TRADE

Tabel 9.1.1 Banyaknya Pedagang yang Terdaftar dalam Penerbitan SIUP dan TDUP Menurut Kecamatan di Kabupaten Lahat , 2018
Number of Trader was Registered in SIUP and TDUP by Subdistrict In Lahat Regency, 2018

	Kecamatan/Subdistrict	Pedagang/Trader		
		Besar/ Large	Menengah/ Medium	Kecil/ Small
	(1)	(2)	(3)	(4)
01	Tanjung Sakti Pumi	0	9	7
02	Tanjung Sakti Pumu	0	2	2
03	Kota Agung	3	10	8
04	Mulak Ulu	0	5	7
05	Tanjung Tebat	0	4	5
06	Mulak Sebingkai	-	-	-
07	Pulau Pinang	2	14	6
08	Pagar Gunung	1	2	4
09	Gumay Ulu	0	2	9
10	Jarai	2	6	12
11	Pajar Bulan	3	4	3
12	Muara Payang	1	2	1
13	Sukamerindu	1	3	2
14	Kikim Barat	2	5	16
15	Kikim Timur	2	8	32
16	Kikim Selatan	2	5	2
17	Kikim Tengah	1	4	22
18	Lahat	49	342	400
19	Gumay Talang	1	5	5
20	Lahat Selatan	-	-	-
21	Pseksu	1	2	4
22	Merapi Barat	4	17	17
23	Merapi Timur	4	22	24
24	Merapi Selatan	1	1	3
	Jumlah / Total	80	474	591

Sumber : Dinas Perdagangan Kab. Lahat (Transfer dari BPPT&PMD)

Source : Trade service of Lahat Regency

TRADE

Tabel 9.1.2 Banyaknya Sarana Perdagangan Menurut Jenisnya di Kabupaten Lahat, 2015-2018
Table Number of Type Trade Facility In Lahat Regency, 2015 - 2018

	Jenis Sarana Perdagangan / Kind of Facility	2015	2016	2017	2018
	(1)	(2)	(3)	(4)	(5)
01	Pasar Umum/ Common Public	9	9	9	9
02	Pasar Desa/ Village Market	80	80	53	61
03	Toko/ Store	180	176	49	98
04	Kios/ Kios	260	260	558	650
05	Warung / Small Shop	340	350	350	365
06	Rumah Makan / Restaurant	526	526	526	650
	Jumlah / Total	1 395	1 401	1 545	1 833

Sumber : Dinas Perdagangan Kab. Lahat
 Source : Trade service of Lahat Regency

Tabel 9.1.3 Realisasi Persediaan/Penyaluran Beras Menurut Produksi/Penyaluran Beras di Kabupaten Lahat, 2015-2018

Realization of Rice Supplies and Distribution by Rice Production /Distribution In Lahat Regency, 2015-2018

Produksi/ Penyaluran Beras / Rice <i>Production / Dsitribution</i>		Tahun Anggaran / Fiscal Year		
		2016	2017	2018
		(1)	(3)	(4)
I.	Persediaan Awal / Stock	1 078 988	1 092 240	875 972,36
II.	Penerimaan / Incoming	-	-	-
	- Pengadaan Dalam Negeri	-	-	378 520
	- Hasil Reposes / Rebaging	5 215 020	5 791 912.09	9 236 323
	- Move In Regional	9 997 555	15 498 000	11 550 000
III.	Persediaan Yang dikuasai	18 250 804	23 080 382.09	21 164 852
IV.	Penyaluran dasar prinlog	-	-	-
	- Dep HAM	-	-	-
	- ABRI / Keluarga	-	-	-
	- POLRI / Keluarga	-	-	-
	- Dept. Transmigrasi	-	-	-
	- Dept. Sosial/Satkorlag	-	-	3.750
	Jumlah Per Jenis IV	-	-	-
V.	Penyaluran diluar prinlog	-	-	-
	- PNS Pusat	-	-	-
	- PNS Otonom Tk.I	-	-	-
	- PNS Otonom Tk.II	-	-	-
	Jumlah Per Jenis V	-	-	-
VI.	Penyaluran PN/PTP	-	-	-
	- PTPN VII Pagar Alam	-	-	-
	- PTPN VII Sungai Lengi	-	-	-
	- PTPN VII Unit Usaha	-	-	-
	Senabing Lahat	-	-	-
	Jumlah Per Jenis VI	-	-	-
VII.	Karyawan/ Pensiunan Sub Dolog Lahat	7 500	9 970	14 009,36
	Jumlah Per Jenis VII	7 500	9 970	14 009.36
VIII.	RASKIN	15 110 625	16 071 390	12 850 020
IX.	Lain-lain/Tarra	2 040 439	13 245	0
	Jumlah Penyaluran IV s.d IX	17 158 564	16 094 605	12 867 779,39
	Persediaan Akhir	1 092 240	6 985 777,09	8 297 072,61

Sumber : Kantor Perum Bulog Kabupaten Lahat

Source : Logistic Perum Bulog Board of Lahat Regency

Tabel 9.1.4 Realisasi Persediaan/Penyaluran Beras Menurut Bulan di Kabupaten Lahat, 2018
Realization of Supply/Distributions for Rice in Lahat Regency, 2018

	Bulan / Month	Move Regional/ Move in Regional	
		Penerimaan/ Incoming	Pengeluaran/ Outcoming
	(1)	(2)	(3)
01	Januari / January	164 325	175 830
02	Februari / February	916 750	1 036 750
03	Maret / March	1 668 925	1 802 360
04	April / April	105 000	645 120
05	Mei / May	1 222 000	376 830
06	Juni / June	484 000	1 036 850
07	Juli / July	1 176 000	999 500
08	Agustus / August	1 026 000	844 540
09	September / September	987 000	834 960
10	Oktober / October	1 500 000	2 326 540
11	Nopember / November	2 284 150	459 839,36
12	Desember / December	20 350	2700.00
	Jumlah/ Total	11 554 500	10 541 819.36

Sumber : Kantor Perum Bulog Kabupaten Lahat

Source : Logistic Perum Bulog Board of Lahat Regency

Tabel 9.1.5 Mutasi Persediaan Beras/Gabah, 2016-2018*Table Mutation Supply of Rice / Paddy, 2016-2018*

	Produksi/ Penyaluran Beras / Rice Production / Dstribution	Tahun Anggaran /	Tahun Anggaran /
		Fiscal Year	Fiscal Year
		2017	2018
	(1)	(2)	(3)
I.	Persediaan Awal / Stock	1 092 240.00	875 972,36
II.	Pemasukan / Inclusion	279 480.00	-
	- Pengadaan Dalam Negeri	418 750.00	378 520
	- Hasil Giling Gabah	-	-
	- Hasil Reproses / Rebaging	5 791 912.09	9 236 323
	- Move Lokal In	-	-
	- Move In Regional	15 498 000.00	11 550 000
	Jumlah Pemasukan	21 988 142.09	-
III.	Persediaan Yang Dikuasai (I + II)	23 080 382.09	-
IV.	Pengeluaran / Spending	-	-
	- Penyaluran untuk Golang berdasarkan Prinlog	-	1 500
	- Penyaluran untuk Golang diluar Prinlog	855.00	2 250
	- Penyaluran Raskin Regional BULOG Lahat	11 785 410.00	11 400 560
	- Penyaluran Raskin untuk Kabupaten Lahat	4 285 980.00	2 794 920
	- Karyawan	9 970.00	14 009,36
	- Raskin Otonom / Daerah	-	-
	- Operasi Pasar Khusus CBP (OPK)	3 300.00	6 450
	- Penyaluran Lain - lain	9 945.00	-
	- Reproses / Rebaging	6 109 804.73	9 236 323
	- Move Lokal Out	-	-
	Jumlah Pengeluaran	22 204 409.73	-
V.	Susut Simpan	-	5 589
VI.	Turun Mutu	-	230 000
VII.	Koreksi	-	-
VIII.	Persediaan Akhir di Gudang	875 972.36	2 247 424
IX.	Persediaan Akhir di Luar Gudang	-	-
	- Dalam Proses Pengolahan/ Giling	-	-
	- Dalam Perjalanan Move Lokal	-	-
	- Dalam Perjalanan Move Regional	-	-
	- Dalam Perjalanan Move Nasional	-	-
	- Sandar Move Nasional	-	-
	Jumlah Persediaan di Luar Gudang	-	-
X.	Persediaan Operasional	875 972.36	2 247 424

Sumber : Kantor Perum Bulog Kabupaten Lahat

Source : *Logistic Perum Bulog Board of Lahat Regency*

Tabel 9.1.6*Table***Jumlah Koperasi Menurut Jenis Koperasi dan Kecamatan di Kabupaten Lahat, 2018***Number Cooperative by kind of cooperative and Subdistrict in Lahat Regency, 2018*

	Kecamatan /District	Jenis Koperasi / Type of Cooperative			
		KUD	KPN	KOPKAR	KOPPAS
	(1)	(2)	(3)	(4)	(5)
01	Tanjung Sakti Pumi	1	-	-	-
02	Tanjung Sakti Pumu	1	-	-	-
03	Kota Agung	1	3	-	-
04	Mulak Ulu	1	-	-	-
05	Tanjung Tebat	3	-	-	-
06	Mulak Sebingkai	-	-	-	-
07	Pulau Pinang	3	-	-	-
08	Pagar Gunung	3	-	-	-
09	Gumay Ulu	1	-	-	-
10	Jarai	2	1	-	-
11	Pajar Bulan	1	-	-	-
12	Muara Payang	-	-	-	-
13	Suka Merindu	8	-	-	-
14	Kikim Barat	10	1	1	-
15	Kikim Timur	8	1	-	-
16	Kikim Selatan	6	-	-	-
17	Kikim Tengah	2	-	3	-
18	Lahat	3	43	15	1
19	Pseksu	3	-	-	-
20	Lahat Selatan	-	-	-	-
21	Gumay Talang	2	-	-	-
22	Merapi Barat	4	2	-	-
23	Merapi Timur	3	2	2	-
24	Merapi Selatan	4	-	-	-
	Jumlah/Total	70	53	21	1

Sumber : Dinas Koperasi dan Usaha Kecil Menengah Kabupaten Lahat

Source : Cooperative Service and Small and Medium Business of Lahat Regency

Lanjutan Tabel 9.1.6

Continued Table

	Kecamatan /District	Jenis Koperasi/Type of Cooperative		
		KOP-WAN	Lainnya/ Others	Jumlah/ Total
	(1)	(2)	(3)	(4)
01	Tanjung Sakti Pumi	2	-	3
02	Tanjung Sakti Pumu	1	-	2
03	Kota Agung	3	-	7
04	Mulak Ulu	-	-	1
05	Tanjung Tebat	-	-	-
06	Mulak Sebingkai	-	-	3
07	Pulau Pinang	1	-	4
08	Pagar Gunung	-	-	3
09	Gumay Ulu	-	-	1
10	Jarai	1	-	4
11	Pajar Bulan	1	1	3
12	Muara Payang	-	-	-
13	Sukamerindu	-	-	8
14	Kikim Barat	-	-	12
15	Kikim Timur	4	1	14
16	Kikim Selatan	4	-	10
17	Kikim Tengah	-	-	5
18	Lahat	12	6	80
19	Pseksu	-	-	3
20	Lahat Selatan	-	-	-
21	Gumay Talang	-	-	2
22	Merapi Barat	3	-	9
23	Merapi Timur	3	-	10
24	Merapi Selatan	-	-	4
	Jumlah/Total	35	8	188

Sumber : Dinas Koperasi dan Usaha Kecil Menengah Kabupaten Lahat

Source : *Cooperative Service and Small and Medium Business of Lahat Regency*

<https://lahatkab.bps.go.id>

TRANSPORTASI DAN KOMUNIKASI



Angkutan Darat = 138
Penumpang Angkutan Darat
= 2 848



SURAT

Kilat Khusus = 23.035
Kilat Biasa = 4 065 .

Jalan Kabupaten
1 339,10 KM



KIR
2.089



<https://lahatkab.bps.go.id>

PENJELASAN TEKNIS

1. **Kendaraan bermotor** adalah setiap kendaraan yang digerakkan oleh peralatan teknik yang ada pada kendaraan tersebut, biasanya digunakan untuk angkutan orang atau barang di atas jalan raya selain kendaraan yang berjalan di atas rel. Kendaraan bermotor yang dicatat adalah semua jenis kendaraan kecuali kendaraan bermotor TNI/Polri dan Korps Diplomatik.
2. **Mobil penumpang** adalah setiap kendaraan bermotor yang dilengkapi dengan tempat duduk untuk sebanyak-banyaknya delapan orang, tidak termasuk tempat duduk untuk pengemudi, baik dilengkapi atau tidak dilengkapi bagasi.
3. **Mobil bis** adalah setiap kendaraan bermotor yang dilengkapi dengan tempat duduk untuk lebih dari delapan orang, tidak termasuk tempat duduk untuk pengemudi, baik dilengkapi atau tidak dilengkapi bagasi.
4. **Mobil truk** adalah setiap kendaraan bermotor yang digunakan untuk angkutan barang, selain mobil penumpang, mobil bis dan

TECHNICAL NOTES

1. *are any kind of vehicles motorized by machine set up in those vehicles, they are usually used for transporting peoples or goods on roads except vehicles moving along a railway line. The data cover all kinds of motor vehicles except those belong to Indonesia Army Force Indonesian State Police and Diplomatic Corps.*
2. *Passenger cars are any motor vehicles with no more than eight seats, excluding seat for driver, it can be with or without hoot.*
3. *Buses are large passenger cars having seats for more than eight passengers, excluding seat for driver, it can be with or without hoot.*
4. *Trucks are any motor vehicles used to transport goods excluding passenger cars, buses, and motorcycles.*

kendaraan bermotor roda dua.

5. **Kereta api** adalah kendaraan dengan tenaga gerak (listrik, diesel atau tenaga uap) yang berjalan sendiri maupun dirangkaikan dengan kendaraan lain, yang akan atau sedang bergerak di atas rel, terdiri dari kereta penumpang dan kereta barang.
5. ***Train** is a coach or a number of coaches joined together, moving along a railway line. It can be passenger train or freight train.*
6. **Kilometer penumpang** adalah jumlah kilometer dari semua penumpang yang berangkat. Besaran ini merupakan penjumlahan jarak asal tujuan masing-masing penumpang.
6. ***Passenger kilometer** is total kilometers of all departing passenger. This measurement is the sum of distance between the place of origin and the place of destination taken by all passengers.*
7. **Rata-rata jarak perjalanan per penumpang** adalah rata-rata yang ditempuh oleh setiap penumpang, atau jumlah kilometer penumpang dibagi dengan jumlah penumpang berangkat.
7. ***Mean distance of journey per passenger** is mean distance taken by each passenger or total of passenger-kilometer divided by the number of departing passengers.*
8. **Kilometer ton** adalah jumlah kilometer semua ton yang diangkut. Besaran ini merupakan hasil penjumlahan jarak asal tujuan masing-masing barang dalam ton.
8. ***Ton-kilometer** is total kilometer of all cargoes carried. This is the sum of distance from area of origin to area of destination for each ton of cargoes.*
9. **Rata-rata jarak angkut barang** adalah rata-rata jarak yang ditempuh oleh setiap ton barang atau jumlah kilometer ton dibagi
9. ***Mean distance of cargoes loaded** is mean distance of each ton of cargoes loaded or total ton-kilometer divided by total ton of*

dengan ton dimuat.

cargoes loaded.

10. **Kunjungan kapal** adalah kapal yang datang di pelabuhan baik untuk berlabuh di perairan maupun bersandar di dermaga.
10. **Ship call** is a ship arriving at a port either for mooring or berthing.
11. **Gross Ton (GT)** adalah volume ruangan kapal dalam m³, kecuali terowongan, lubang poros baling-baling, tempat jangkar, dan alas ganda.
11. **Gross Ton (GT)** is total volume of all room in a ship (m³), excluding the volume of tunnel, the axle of propellers, the anchor, and the chain locker.
12. **Sertifikat Operator Pesawat Udara** adalah tanda bukti terpenuhinya standar dan prosedur dalam pengoperasian pesawat udara oleh perusahaan angkutan udara niaga.
12. **Aircraft Operator Certificate (AOC)** is clearance of compliance to the standards and procedures in aircraft operations by the commercial air transport companies.
13. **Sertifikat Pengoperasian Pesawat Udara** adalah tanda bukti terpenuhinya standar dan prosedur dalam pengoperasian pesawat udara untuk kegiatan angkutan udara bukan niaga.
13. **Operating Certificate (OC)** is clearance of compliance to the standards and procedures in aircraft operations for non commercial air transport activities.
14. **Kantor Pos** adalah tempat pemberi pelayanan komunikasi tertulis dan atau surat elektronik, layanan paket, layanan logistik, layanan transaksi keuangan, dan layanan keagenan pos untuk kepentingan umum. Rumah pos berfungsi sama seperti kantor pos dan kantor pos
14. **Post Office** is a service provider facility of written communication and or electronic mail, parcel service, logistics services, financial transaction services, and postal services to the public. Postal house has the same function as the post office and subsidiary of post office,

pembantu, bedanya rumah pos biasanya terletak di daerah terpencil.

the difference is that postal house is usually located in remote areas.

15. **Telekomunikasi** adalah setiap pemancaran, pengiriman dan atau penerimaan dari setiap informasi dalam bentuk tanda-tanda, isyarat, tulisan, gambar, suara dan bunyi melalui sistem kawat, optik, radio atau sistem elektromagnetik lainnya.

15. **Telecommunication** includes every transmitting, delivering and or receiving from every information of marking, signal, article, picture, sound and voice through strand of wire system, optic, radio or other electromagnetic system.

16. **Jaringan telekomunikasi** adalah rangkaian perangkat telekomunikasi dan kelengkapannya yang digunakan dalam bertelekomunikasi.

16 **Telecommunication network** is peripheral network of telecommunication and its equipment used in the means of telecommunication.

17. Telepon tetap kabel dalam Susenas disebut **te epon rumah** adalah jaringan telekomunikasi menggunakan perangkat telepon e ap dengan kabel yang secara umum diatur oleh standar-standar teknis dengan menggunakan suatu nomor telepon, dikenal pula sebagai Public Switched Telephone Network (PSTN). Pada umumnya dimanfaatkan untuk telepon rumah dan jaringan internet, memiliki kemampuan menghantarkan sinyal dengan kuat dan jelas dengan biaya yang relatif lebih murah.

17. Fixed line telephone based on Susenas called **home phone** is a telecommunication network using fixed line telephone device which is generally regulated by technical standards, using a phone number, also known as the Public Switched Telephone Network (PSTN). It is generally used for home phone and Internet networks, has the ability to deliver a strong and clear signal with a relatively low cost.

18. **Telepon bergerak seluler** adalah perangkat telekomunikasi elektronik yang mempunyai kemampuan dasar yang sama dengan telepon tetap kabel, namun dapat dibawa ke mana-mana (portable, mobile) dan tidak perlu disambungkan dengan jaringan telekomunikasi kabel. Selain berfungsi sebagai telepon, telepon selular modern biasanya mendukung layanan tambahan seperti Short Messages Services (SMS), Multimedia Messages Service (MMS), e-mail dan akses Internet, aplikasi bisnis dan permainan,sertafotografi.Saat ini, Indonesia mempunyai dua sistem jaringan telepon bergerak seluler yaitu Global System for Mobile Telecommunications (GSM) dan CDMA.

19. **Interne** adalah sebuah jaringan komputer publik di seluruh dunia. Internet menyediakan akses ke sejumlah layanan komunikasi termasuk World Wide Web dan membawa email, berita, hiburan dan file data.

20. **Penyiaran Radio** mencakup penyiaran sinyal suara melalui studio penyiaran radio dan fasilitas

18. **Cellular mobile phone** is an electronic telecommunication device which has the same basic capabilities with fixed cables, but can be taken anywhere (portable, mobile) and does not need to be connected to the wired telecommunications networks. In addition to functioning as a telephone, modern mobile phone typically supports additional services such as Short Messages Services (SMS), Multimedia Messages Service (MMS), e-mail and access to the Internet, business applications and games, as well as photography. Currently, Indonesia has two cellular mobile telephone network system that are GSM (Global System for Mobile Telecommunications) and Code Division Multiple Access (CDMA).

19. **The internet** is a worldwide public computer network. It provides access to a number of communication services including the World Wide Web and carries e-mail, news, entertainment and data files.

20. **Radio broadcasting** includes voice signals broadcasting through radio broadcasting studios and facilities

untuk transmisi program yang berhubungan dengan masyarakat, termasuk mengumpulkan dan menyalurkan program melalui kabel atau satelit, internet (stasiun radio internet), termasuk penyiaran data yang terintegrasi dengan penyiaran radio.

for the programs transmission related to community, including collecting and distributing programs via cable or satellite, internet (internet radio station), including integrated data broadcasting with radio broadcasting.

21. Penyiaran dan pemrograman televisi mencakup pembuatan program saluran televisi lengkap dari komponen program yang dibeli (seperti film, dokumenter, dan lain-lain), komponen program yang dihasilkan sendiri (seperti berita lokal, laporan langsung) atau kombinasi keduanya, pemrograman dari saluran video atas dasar permintaan, dan penyiaran data yang diintegrasikan dengan siaran televisi. Program televisi lengkap dapat disiarkan sendiri atau melalui disribusi pihak ketiga, seperti perusahaan kabel atau provider televisi satelit. Pemrograman dapat bersifat umum atau khusus (misalnya format terbatas seperti program berita, olah raga, pendidikan atau program yang ditujukan untuk anak muda), dapat dibuat dengan bebas tersedia untuk pemakai atau dapat hanya tersedia atas dasar langganan.

21. Broadcasting and television programming includes the manufacture of a complete television channel program from purchased program components (such as films, documentaries, etc.), own produced program components (such as local news, live reports) or a combination of both, the programming of the video channel on the basis of demand, and data broadcasting integrated with television broadcasting. Complete television program can broadcast their own or through a third party distribution, such as cable companies or satellite television providers. Programming can be general or specific (e.g. limited formats such as news programs, sports, education or programs aimed at young people), can be made freely available to users or can only available on a subscription

22. Penerbitan surat kabar, jurnal, dan buletin/Majalah mencakup usaha penerbitan surat kabar dan surat kabar iklan, jurnal, buletin, majalah umum dan teknis, komik termasuk penerbitan jadwal radio dan televisi, dan sebagainya.
22. *Newspapers, journals, and bulletin/magazine publishing include newspapers and newspaper advertisements, journals, bulletin, general and technical magazines, comic, including radio and television schedule publishing, and so on.*
23. Koran atau surat kabar adalah suatu penerbitan yang ringan dan mudah dibuang, biasanya dicetak pada kertas berbiaya rendah yang disebut kertas koran, yang berisi berita-berita terkini dalam berbagai topik. Topiknya bisa berupa even politik, kriminalitas, olahraga, tajuk rencana, dan cu ca. Jenis surat kabar umum biasanya diterbitkan setiap hari, kecuali pada hari-hari libur. Surat kabar sore juga umum di beberapa negara. Selain itu, juga erdapat surat kabar mingguan yang biasanya lebih kecil dan kurang prestisius dibandingkan dengan surat kabar harian dan isinya biasanya lebih bersifat hiburan.
- 23 *Newspaper is a lightweight publication but easily disposed of, usually printed on low-cost paper called newsprint, containing the latest news on various topics. Topics can include political events, crime, sports, editorials, and weather. Common types of newspapers are usually published daily, except on holidays. Afternoon newspapers are also common in some countries. In addition, there is also a weekly newspaper that is usually smaller and less prestigious than the daily newspaper and its contents are usually more entertainment.*
24. Tabloid adalah istilah suatu format surat kabar yang lebih kecil (597 mm × 375 mm) dari ukuran standar koran harian. Istilah ini biasanya
24. *Tabloid is a smaller term format of newspaper (597 mm × 375 mm) than a standard size daily newspaper. This term is usually*

dikaitkan dengan penerbitan surat kabar reguler non harian (bisa mingguan, dwimingguan, dll), yang terfokus pada hal-hal yang lebih "tidak serius", terutama masalah selebritas, olah raga, kriminal, dll.

associated with the publishing of non-daily regular newspapers (can be weekly, biweekly, etc.), which focus on the things that are "not too serious", especially the problem of celebrity, sports, crime, etc.

25. Jurnal adalah majalah yang khusus memuat artikel dalam suatu bidang ilmu tertentu.

25. *Journal is a special magazine that publish an article in a particular field of science.*

26. Buletin adalah publikasi organisasi yang mengangkat perkembangan suatu topik atau aspek tertentu dan diterbitkan/dipublikasikan secara teratur (berkala) dalam waktu yang relatif singkat (harian hingga bulanan). Buletin ditujukan kepada khalayak yang lebih sempit, yang berkaitan dengan bidang tertentu saja. Tulisan dalam buletin umumnya singkat dan padat (mirip berita), menggunakan bahasa yang formal, dan banyak istilah teknis berkaitan dengan bidang tersebut.

26. *Bulletin is a publication of an organization that raised the development of a particular topic or aspect and issued/published regularly (periodically) in a relatively short time (daily to monthly). Bulletin is addressed to a narrower audience, which relates to a particular field. Posts in bulletin are generally short and concise (similar to news), using formal language and a lot of technical terms related to the field.*

27. Majalah adalah penerbitan berkala yang berisi bermacam-macam artikel dalam subyek yang bervariasi. Majalah biasa diterbitkan mingguan, dwimingguan atau bulanan. Majalah biasanya memiliki artikel mengenai topik populer yang ditujukan kepada masyarakat umum dan ditulis

27. *Magazine is a periodical publication containing a variety of articles on varied subjects. Regular magazine published weekly, biweekly or monthly. Magazines usually have articles on popular topics which are addressed to the general public and written in a style that is easily understood by many*

dengan gaya bahasa yang mudah dimengerti oleh banyak orang.

28. Oplah adalah jumlah barang yang tercetak dalam satuan eksemplar.

29. Bioskop adalah pertunjukkan yang diperlihatkan dengan gambar (film) yang disorot sehingga dapat bergerak. Bioskop juga diartikan sebagai tempat untuk menonton pertunjukkan film dengan menggunakan layar lebar, dimana gambar film diproyeksikan ke layar menggunakan proyektor.

people.

28. *The circulation is the number of items printed in units of copies.*

29. *Cinema is a show that is shown with the image (film) highlighted so it can move. Cinema also be interpreted as a place to watch the shows using a wide screen movies, where the film images projected onto a screen using a projector.*

ULASAN

DESCRIPTION

Jalan merupakan prasarana pengangkutan darat yang penting untuk memperlancar kegiatan perekonomian. Dengan makin meningkatnya usaha pembangunan maka akan menuntut peningkatan pembangunan jalan untuk memudahkan mobilitas penduduk dan memperlancar arus lalu lintas barang dari satu daerah ke daerah lainnya.

One of the important infrastructures supporting economic activities is the availability of roads. Improvement in all aspects of economic development requires more improvement in transportation, especially in road development. This development is intended to facilitate population mobility and distributive trade from one region to the others.

Panjang jalan di seluruh wilayah kabupaten Lahat tahun 2018, mencapai 1.339,15 Km. Dari seluruh panjang jalan yang ada, sepanjang 698.92 km berupa Jalan aspal,sepanjang 382.33km jalan kerikil, dan sisanya 257.9 km berupa jalan masih tanah.

Road length in the entire Lahat district in 2018, reaching 1,339.15 Km. Of all the existing roads, 698.92 km is in the form of asphalt roads, along 382.33 km of gravel roads, and the remaining 257.9 km in the form of roads are still land.

Transportasi Darat yang ada di Kabupaten tahun 2018 berupa angkutan darat umum yang berjumlah 138 angkutan darat dengan jumlah penumpang 2.848 orang dengan menggunakan angkutan desa.

Land transportation in Lahat Regency in 2018 is in the form of public land transportation, which is 138 land transports with 2.848 passengers using village transportation.

Kegiatan kantor pos meliputi aktifitas pengiriman dan penerimaan surat, paket, dan wesel pos. Pada tahun 2018, untuk surat dalam negeri, jumlah surat tercatat yang dikirim sebanyak 23.035 surat yaitu dari pengiriman kilat khusus dan pengiriman surat untuk pengiriman jenis surat biasa sebanyak 4.065 surat.

The postal activity included sending and receiving letters, parcel post and money order. In 2018 number of ordinary and registered letters which have been posted in country were 23.035 letters by express letter and there is for posted letters by registered letter were 4.065 2 letters.

10.1 TRASPORTASI / TRANSPORTATION

Tabel 10.1.1 Panjang Jalan Menurut Pemerintahan yang Berwenang di Kabupaten Lahat (km), 2014 - 2018
Table Length of Road by Government Authorities in Lahat Regency (Km), 2014 - 2018

Jenis Jalan/ Type of Road		2015	2016	2017	2018
(1)		(2)	(3)	(5)	(4)
01	Jalan Negara/Country Roads	205.37	-	-	-
02	Jalan Provinsi/Province Road	111.41	-	-	-
03	Jalan Kabupaten/Regency Road	1 297.65	1 297.65	1 339.15	1 339,10
Jumlah/ Total		1 614.43	1 297.65	1 339.15	1 339,10

Sumber : Dinas Pekerjaan Umum dan Penata Ruang Kabupaten Lahat

Source : Public Work and Spatial Service of Lahat Regency

Tabel 10.1.2 Panjang Jalan Menurut Jenis Permukaan dan Kondisi Jalan di Kabupaten Lahat (km), 2013– 2018

Length of Road by Surface Layer in Lahat Regency (Km), 2013 - 2018

Jenis Permukaan dan Kondisi Jalan / Type of Surface and Condition of Road		2014	2015	2016	2017	2018
		(1)	(2)	(3)	(5)	(4)
01	Diaspal/Asphalt	677,42	674,92	685,92	696.92	698.92
02	Kerikil/ Gravel	367,93	370,43	387,330	384.33	382,33
03	Tanah/ Earth	202,3	241,4	262,9	257.9	257.9
04	Lainnya/ Others	50,00	10,96	3,00	-	-
Jumlah/ Total		1 297,65	1 297,71	1 339,15	1 339.15	1 339.15

Sumber : Dinas Pekerjaan Umum dan Penata Ruang Kabupaten Lahat

Source : Public Work and Spatial Service of Lahat Regency

Tabel 10.1.3 Data Profil Transportasi Darat Kabupaten Lahat, 2018
Table Land Transportation Profile Data in Lahat Regency, 2018

	Kecamatan / Districts	Uraian / Description		Keterangan / Information
		Angkutan Darat / Freight Transport	Penumpang Angkutan Darat / Passenger Transfers	
	(1)	(2)	(3)	(4)
1	Tanjung Sakti Pumi	12	328	
2	Tanjung Sakti Pumu	-	-	
3	Kota Agung	13	213	
4	Mulak Ulu	11	152	
5	Tanjung Tebat	-	-	
6	Mulak Sebingkai	-	-	
7	Pulau Pinang	25	200	
8	Pagar Gunung	13	104	
9	Gumay Ulu	2	226	
10	Jarai	-	-	
11	Pajar Bulan	-	-	
12	Muara Payang	-	-	
13	Sukamerindu	-	-	
14	Kikim Barat	8	253	
15	Kikim Timur	15	189	
16	Kikim Selatan	11	135	
17	Kikim Tengah	-	-	
18	Lahat	-	-	
19	Gumay Talang	6	182	
20	Lahat Selatan	-	-	
21	Pseksu	-	-	
22	Merapi Barat	10	226	
23	Merapi Timur	3	153	
24	Merapi Selatan	7	157	
	Jumlah/ Total	138	2 848	

Sumber : Dinas Perhubungan Kabupaten Lahat

Source : Servicet of Transportation Lahat Regency

TRANSPORTATION AND COMMUNICATION

Tabel 10.1.4 Daftar Transportasi Darat Di Kabupaten Lahat, 2018
Table List of Land Transportation in Lahat Regency, 2018

	<i>Angkutan / Transport</i>	<i>Jumlah / Total</i>
	(1)	(2)
	JUMLAH ANGKUTAN PRIBADI	
1	- Kendaraan Roda Empat (4)	2 264
	- Kendaraan Roda Dua (2)	17 574
	JUMLAH MODA ANGKUTAN BARANG / ORANG	
	- Mobil Truk Barang Umum	486
	- Mobil Box	34
2	- Mobil Tangki	59
	- Mobil Bus	13
	- Angkutan Pedesaan	138
	- Angkutan Kota	31
	- Becak	15
	JUMLAH PERUSAHAAN ANGKUTAN UMUM	
3	- Perusahaan Milik Pemerintah	13
	- Perusahaan Milik Swasta	139
4	JUMLAH TEMPAT PENGUJIAN KENDARAAN (KIR) ANGKUTAN UMUM	
5	JUMLAH TERMINAL	
	- Terminal Tipe C	1
6	JUMLAH STASIUN KERETA API	
	- Stasiun Orang	1
	- Stasiun Barang	1
	- Stasiun Operasional (Depo)	1
7	JUMLAH BARANG MENGGUNAKAN ANGKUTAN KERETA API	
8	JUMLAH PENUMPANG KERETA API	
9	JUMLAH PERLINTASAN SINDANG KERETA API	
	- Perlintasan Sebidang Berpalang	5
	- Perlintasan Sebidang tidak Berpalang	7
10	JUMLAH BADAN USAHA PENUNJANG PERKERETAAPIAN	

Sumber : Dinas Perhubungan Kabupaten Lahat
 Source : Servicet of Transportation Lahat Regency

Tabel 10.1.5 Data Kendaraan Yang Melakukan Pengujian Kendaraan (KIR) Di Kabupaten Lahat, 2018
Vehicle Data That Conducts Vehicle Testing (KIR) in Lahat Regency, 2018

	<i>Bulan / Month</i>	<i>Jumlah / Total</i>
	(1)	(2)
01	Januari	206
02	Februari	210
03	Maret	243
04	April	209
05	Mei	215
06	Juni	85
07	Juli	171
08	Agustus	157
09	September	98
10	Oktober	183
11	November	176
12	Desember	136
	<i>Jumlah / Total</i>	2 089

Sumber : Dinas Perhubungan Kabupaten Lahat
 Source : Servicet of Transportation Lahat Regency

10.2 KOMUNIKASI / COMMUNICATION

Tabel 10.2.1 Jumlah Surat Kilat Khusus dan Biasa Yang Dikirim/Diterima Melalui Kantor Pos di Kabupaten Lahat , 2018
Number of Express Letters and Registered Letters Posted/Received Via Post Office In Lahat Regency, 2018

Kantor Pos/ Post Office	Kirim/ Posted		Jumlah/ Total
	Kilat Khusus/ Express Letters	Biasa/ Registered Letters	
(1)	(2)	(3)	(4)
01 Lahat	19 185	3 386	22 571
02 Tanjung sakti	817	144	961
03 Kota Agung	767	135	905
04 Jarai	606	107	713
05 Kikim	1 201	212	1 413
06 Arahan	459	81	540
Jumlah/ Total	23 035	4 065	27 103

Sumber : Kantor Pos Lahat

Source : Post Office of Lahat

Tabel 10.2.2 Jumlah Pengiriman/Penerimaan Paket Melalui Kantor Pos di Kabupaten Lahat, 2018
Number of Parcel Posted/Received Via Post Office In Lahat Regency, 2018

Kantor Pos / Post Office	Kirim/Posted			
	Dalam Negeri/ <i>Domestic</i>	Luar Negeri/ <i>Abroad</i>	Jumlah/ <i>Total</i>	
(1)	(2)	(3)	(4)	
01 Lahat	22 457	114	22 571	
02 Tanjung sakti	961	0	961	
03 Kota Agung	905	0	905	
04 Jarai	712	1	713	
05 Kikim	1 413	0	1 413	
06 Arahan	480	0	480	
Jumlah/ Total	2018	26 928	115	27 043
	2017	1 309	8	1 317

Sumber : Kantor Pos Lahat

Source : Post Office of Lahat

<https://lahatkab.bps.go.id>

**PENDAPATAN
(ANGGARAN)**

1.825.729.010.860,93

RUPIAH



**PENDAPATAN
(REALISASI)**

1.917.046.551.222,32

RUPIAH



**BELANJA
(ANGGARAN)**

1.508.278.068.894,12

RUPIAH



**BELANJA
(REALISASI)**

1.416.601.420.592,84

RUPIAH



**PENDAPATAN DAN BELANJA
DAERAH KABUPATEN LAHAT
2019**

<https://lahatkab.bps.go.id>

PENJELASAN TEKNIS

1. **Realisasi Penerimaan dan Pengeluaran Pemerintah Provinsi** adalah realisasi/perhitungan APBD Provinsi pada tiap tahun anggaran.
2. **Pendapatan Asli Daerah (PAD)** adalah pendapatan yang diperoleh daerah yang dipungut berdasarkan peraturan daerah sesuai dengan peraturan daerah sesuai dengan peraturan perundang-undangan, guna keperluan daerah yang bersangkutan dalam membiayai kegiatannya.
3. **Dana Perimbangan** adalah dana yang bersumber dari pendapatan APBN yang dialokasikan kepada Daerah untuk mendanai kebutuhan daerah dalam rangka pelaksanaan desentralisasi.
4. **Lain-lain Pendapatan yang Sah** adalah pendapatan lainnya dari pemerintah pusat dan atau dari instansi pusat, serta dari daerah lainnya.

TECHNICAL NOTES

1. **Actual revenue and expenditure of Provincial Government** is the realization/provincial budget calculations for every fiscal year.
2. **Original Local Government Revenue** is revenue that withheld based on local regulations in accordance with the legislation, for the purposes of financing their activities.
3. **Balanced Budget** is the fund coming from the state budget that allocated to regions to fund their needs in the context of decentralization.
4. **Other Legal Revenue** is other income that coming from the central government and or from the central agencies, as well as from other local government.

LOCAL FINANCE AND PRICE

ULASAN

Realisasi penerimaan APBD Kabupaten Lahat 2018 berasal dari penerimaan pendapatan asli daerah (PAD), dana pendapatan transfer dan pendapatan lainnya. Realisasi pendapatan asli daerah (PAD) tahun 2018 sebesar Rp 39 707 051 390,44 Milyar rupiah, dengan kontribusi terbesar berasal dari Lain-lain PAD yang Sah sebesar Rp. 111 415 580 869,84 milyar

Untuk penerimaan pendapatan transfer di Kabupaten Lahat tahun 2018, kontribusi dana perimbangan khususnya dari Dana Alokasi Umum (DAU) sebesar Rp. 696 379 856 000 milyar merupakan sumbangan terbesar dari penerimaan yang lainnya.

Untuk transfer pemerintah pusat lainnya di kabupaten Lahat sebesar Rp 294 408 284 000 milyar rupiah. Sehingga jumlah pendapatan yang didapat oleh Pemerintah daerah Kabupaten Lahat sebesar 1 917 046 551 222,32 milyar. Realisasi ini naik dari anggaran 2017 yang sebesar 1 765 015 019 207,69 milyar.

Sedangkan untuk realisasi belanja daerah di kabupaten Lahat, berdasarkan data Badan Keuangan Daerah Kabupaten Lahat. Jumlah total belanja Pemerintah daerah Kabupaten Lahat di tahun 2018 adalah sebesar Rp 1,416,601,420,592,84 milyar. Dimana rincian pembelanjaan

DESCRIPTION

Realization of income, Lahat regency 2018 revenues derived from local revenue (PAD), income transfer and other income. Realized revenue (PAD) in the year 2018 amounted to Rp 39 707 051 390,44 Billion rupiahs with the most contribution came from Other Local Revenue equal to Rp 111 415 580 869,84 Billion Rupiahs.

For income transfer of Lahat Re ency 2018, the contribution of balanced fund specially from central allocation fund was Rp 696 379 856 000 billion rupiahs.

For other central government transfer in Lahat Regency is amount Rp 294 408 284 000 billion rupiah. So, total amount of regional income is 1 917 046 551 222,32 billion rupiah. This realization is decrease from 2017 budget which is amount as big as 1 765 015 019 207,69 billion rupiah.

Otherwise, for government expenditure realization in lahat regency, based on Regional Finance Agency Lahat Regency, total amount of government expenditure in Lahat Regency 2018 is around Rp 1,416,601,420,592,84 billion. Whereas the detail is: Operational expenditure is

<https://lahatkab.bps.go.id>

LOCAL FINANCE AND PRICE

11.1 KEUANGAN DAERAH/LOCAL FINANCE

Tabel 11.1.1 Realisasi Anggaran Pendapatan dan Belanja daerah
Table Kabupaten Lahat, 2018
The Realization of First Stage Regional Government Receipts and Expenditures of Lahat Regency, 2018

URAIAN	Anggaran/ Budget	Realisasi/ Realization
(1)	(2)	(3)
A. PENDAPATAN/ REVENUE		
I. PENDAPATAN ASLI DAERAH (PAD)/ Regional Income	123 765 768 419	162 569 733 132.37
Pendapatan Pajak Daerah/ <i>Regional Tax</i>	40 808 068 419.00	39 707 051 390.44
Pendapatan Retribusi Daerah/ <i>Regional Retribution</i>	7 259 000 000.00	4 837 525 611.60
Hasil Perusahaan Milik Daerah	6 500 000 000.00	6 499 575 260.49
Lain-lain PAD yang Sah/ <i>Other Local Revenue</i>	69 198 700 000.00	111 415 580 869.84
II. PENDAPATAN TRANSFER/ TRANSFER REVENUE	1 297 252 122 000.00	1 377 663 737 906
Transfer Pemerintah Pusat - Dana Perimbangan	372 414 036.00	459 887 685 379
Dana Bagi Hasil Pajak / <i>Tax Share Fund</i>	109 784 426 000.00	92 448 266 434
Dana Bagi Hasil Bukan Pajak (Sumber Daya Alam) / <i>Non Tax Share Fund</i>	262 629 610 000.00	367 439 418 945
Dana Alokasi Umum/ <i>Central Allocation Fund</i>	696 376 856 000.00	696 379 856 000
Dana Alokasi Khusus/ <i>Special Allocation Fund</i>	228 458 230 000.00	221 396 196 527
Transfer Pemerintah Pusat - Lainnya	294 408 286 000.00	294 408 284 000
Dana Penyesuaian	294 408 286 000.00	294 408 284 000
Transfer Pemerintah Provinsi	59 327 913 441.93	80 249 703 936.27
Pendapatan Bagi Hasil Pajak	59 327 913 441.93	80 249 703 936.27
Transfer Bantuan Keuangan	-	1 887 795 078 68
Bantuan Keuangan dan Pemerintah Provinsi Lainnya	-	1 887 795 078.68
III. LAIN-LAIN PENDAPATAN YANG SAH	50 974 921 000.00	377 297 169
Pendapatan Lainnya	50 974 921 000.00	377 297 169.00
JUMLAH PENDAPATAN/ TOTAL REVENUE	1 825 729 010 860.93	1 917 046 551 222.32

Sumber : Badan Keuangan Daerah Kabupaten Lahat

Source : *Regional Finance Agency Of Lahat Regency*

Lanjutan table 11.1.1
Continued Table

	URAIAN	Anggaran / Budget	Realisasi / Realization
	(1)	(2)	(3)
B	BELANJA/ EXPENDITURE	1,508,278,068,894,2	1,416,064,420,592,84
	BELANJA OPERASI/ OPERATIONAL EXPENDITURE	1,177,694,336,516,46	1,106,494,091,133,46
	Belanja Pegawai / <i>Expenditure for Officer</i>	688,060,230,176,46	639,994,439,698
	Belanja Barang/ <i>Expenditure for Goods</i>	387,130,755,665	370,271,446,312,46
I.	Belanja Hibah/ <i>Expenditure for Grant</i>	100,611,850,675	95,697,706,323
	Belanja Bantuan Sosial/ <i>Expenditure Sosial's Aid</i>	891,500,000	520,500,000
	Belanja Bantuan Keuangan/ <i>Expenditure for Finance</i>	-	-
	BELANJA MODAL/	329,083,732,377,66	309,562,319,259,38
	Belanja Tanah/ <i>Expenditure for Land</i>	-	-
	Belanja Peralatan dan Mesin/ <i>Expenditure for Machine and Staffs</i>	36,247,432,707,66	32,219,469,653,00
II.	Belanja Gedung dan Bangunan/ <i>Expenditure for Building</i>	95,461,536,760,00	84,542,394,196,38
	Belanja Jalan, Irigasi, dan Jaringan/ <i>Expenditure for Roads, Irigation, and Networking</i>	192,816,041,091,00	188,290,731,410,00
	Belanja Aset Tetap Lainnya/ <i>Expenditure for other fixed Asset</i>	4,558,721,00,00	4,509,734,000,00
III.	BELANJA TAK TERDUGA/ NON BUDGETED EXPENDITURE	1,500,000,000	15,000,000
	JUMLAH BELANJA/ TOTAL EXPENDITURE	1,508,278,068,894,12	1,416,601,420,592,84

Sumber : Badan Keuangan Daerah Kabupaten Lahat

Source : Regional Finance Agency Of Lahat Regency

LOCAL FINANCE AND PRICE

Tabel 11.1.2 Target dan Realisasi Penerimaan Pajak Daerah Kabupaten Lahat, 2018
Table Targets and Realization receipts Local Taxes of Lahat Regency, 2018

Jenis Pajak/ Kind of Tax		Target/ Target (Rp.)	Realisasi/ Realization (Rp.)	(%)
(1)	(2)	(3)	(4)	
01	Pajak Hotel	1 200 000 000.00	1 251 311 749.00	104,28%
02	Pajak Restoran	1 941 000 000.00	2 430 919 294.00	125,24%
03	Pajak Hiburan	1 200 000 000.00	1 473 991 373.00	122,83%
04	Pajak Reklame	800 000 000.00	683,209,837,25	85,40%
05	Pajak Penerangan Jalan	15 000 000 000.00	17 379 051 792.00	115,86%
06	Pajak Pengambilan dan Pengelolaan Bahan Galian Golongan C	13 000 000 000.00	8,657,654,406,69	66,60%
07	Pajak Parkir	205 000 000.00	402 183 672.00	178,75%
08	Pajak Sarang Burung Walet	50 000 000.00	50 515 000.00	101,03%
09	Bea Perolehan Hak Atas Tanah dan Bangunan (BPHTB)	3429547144	4,528,389,469,50	132,04%
		3,962,521,275	2,849,824,797	71,92%
Jumlah/Total		40 808 068 419.00	39,707,051,390,44	97,30%

Sumber : Badan Keuangan Daerah Kabupaten Lahat

Source : Regional Finance agency Of Lahat Regency

Tabel 11.1.3 Target dan Realisasi Penerimaan Bagi Laba BUMD Kabupaten Lahat, 2018

Table

Targets and Realization receipts Regional Establishment of Lahat Regency, 2018

Jenis Penerimaan/ Kind of Income	Target/ Target (Rp.)	Realisasi/ Realization (Rp.)	(%)
(1)	(2)	(3)	(4)
Hasil Perusahaan Milik Daerah	6 500 000 000,00	6 499 575 260,49	99,99%
Jumlah / Total	6 500 000,00	6 499 575 260,49	99,99%

Sumber : Badan Keuangan Daerah Kabupaten Lahat

Source : Regional Finance Agency of Lahat Regency

LOCAL FINANCE AND PRICE

Tabel 10.1.4 Target dan Realisasi Penerimaan Bagi Hasil Pajak dan Bukan Pajak Kabupaten Lahat, 2018
Targets and Realization receipts Taxes and Non Taxes of Lahat Regency, 2018

Jenis Penerimaan		Target/ Target	Realisasi/ Realization	(%)
Kind of Income		(Rp.)	(Rp.)	
(1)		(2)	(3)	(4)
I.	Bagi Hasil Pajak	109 784 426 000	92 448 266 434	84,21%
	Bagi Hasil dari Pajak Bumi dan Bangunan	94 198 531 000.00	81 073 464 313.00	86,07%
	Bagi Hasil dari Pajak Orang Pribadi (Termasuk PPH Pasal 21,25 dan 29)	15 585 895 000.00	11 374 802 121.00	72,98%
	Bagi Hasil dari Sumbangan Pendukung PBB	-	-	
	Bagi Hasil dari Pajak Cukai Rokok/Tembakau	-	-	
II.	Bagi Hasil Bukan Pajak/SDA	262 629 610 000.00	367 439 418 945.00	139,91%
	Bagi Hasil dari Iuran Hak Pengusahaan Hutan	1 680 876 000.00	926 158 558.00	55,10%
	Bagi Hasil dari Iuran Tetap (Land-Rent)	-	1 251 699 699.00	
	Bagi Hasil dari Iuran Eksplorasi dan Iuran Eksploitasi (Royalti)	137 164 230 000.00	257 866 900 536.00	148,91%
	Bagi Hasil dari Pungutan Pengusahaan Perikanan	943 027 000.00	701 234 591.00	74,36%
	Bagi Hasil dari Pertambangan Minyak Bumi	-	13 278 629 818.00	
	Bagi Hasil dari Pertambangan Gas Bumi	86 715 243 000.00	93 414 795 773.00	107,66%
	Bagi Hasil dari Pertambangan Panas Bumi	90 234 000.00	-	
Jumlah / Total		372 414 036 000.00	459 887 685 379.00	123,49%

Sumber :Badan Keuangan Daerah Kabupaten Lahat

Source : Regional Finance Agency of Lahat Regency

Tabel 11.1.5 Target dan Realisasi Penerimaan Lain-lain Kabupaten Lahat, 2018

Table

Targets and Realization receipts Others of Lahat Regency, 2018

	Jenis Penerimaan/ Kind of Income	Target/ Target (Rp.)	Realisasi/ Realization (Rp.)	%
	(1)	(2)	(3)	(4)
01	Penerimaan Jasa Giro	898 700 000.00	1 453 231 624.00	161,79%
02	Penerimaan Bunga Deposito	-	-	-
03	Pendapatan dari Pengembalian	200 000 000.00	195 312 444.00	97,66%
04	Sumbangan Pihak ke Tiga	50 100 000 000.00	45 779 012 464,47	91,36%
05	Lain – lain Pendapatan	10,000,000,000 8,000,000,000	3 816 804 513,37 10 260 557 667	
	Jumlah / Total	69 198 700 000.00	111 415 580 869,84	161,01%

Sumber : Badan Keuangan Daerah Kabupaten Lahat

Source : *Regional Finance Agency of Regency*

LOCAL FINANCE AND PRICE

Tabel 11.1.6 Target dan Realisasi Penerimaan Retribusi Kabupaten Lahat, 2018
Table Targets and Realization receipts Retribution of Lahat regency, 2018

Jenis Penerimaan/ Kind of Income		Target/ Target (Rp.)	Realisasi/ Realization (Rp.)	(%)
(1)		(2)	(3)	(4)
01	Pelayanan Kesehatan	790 900 264.00	1 002 282 500.00	126,73%
02	Pelayanan Persampahan	135 096 000.00	137 618 000.00	101,87%
03	Penggantian Biaya Cetak KTP/ KK & Akte Catatan Sipil	-	-	-
04	Ret. Pelayanan Parkir tepi jalan	600 000 000.00	500 024 000.00	83,34%
05	Retribusi Pelayanan Pasar	5,570,000 162,721,000	24,078,000 334,563,000	432,28% 205,61%
06	Ret. Pengujian Kendaraan Bermotor Pasar Grosir/pertokoan	300 000 000.00	118 012 500.00	39,34%
07	Retribusi Leges	10,000,000 211,500,000	12 630 000.00	126,30%
08	Ret. Jasa Usaha Pemakaian Kekayaan Daerah	509 880 000.00	450 070 530.00	88,27%
09	Ret. Jasa Usaha Terminal	400,000,00	381 800 000.00	
10	Ret. Jasa Usaha Tempat Khusus Parkir	18 000 000.00	18 885 000.00	104,92%
11	Ret. Jasa Usaha tempat Penginapan/ Pesanggrahan/ Villa	600 000 000.00	358 250 000.00	59,71%
12	Ret. Jasa Usaha Penyedotan Kaku	5 000 000.00	5 000 000.00	100,%
13	Ret. Jasa Usaha RPH	46 000 000.00	36 540 000.00	79,03%
14	Ret. Jasa Usaha Tempat Rekreasi & Olah Raga	20,000,000,	19 205 000.00	96,03%
15	Ret. Ijin Lainnya	-	-	
16	Ret. Ijin Mendirikan Bangunan	750 000 000.00	910,509,758,50	12,40%
17	Ret. Ijin Gangguan/ Keramaian	600 000 000.00	-	
18	Ret. Ijin Trayek	1 000 000.00	-	
19	Ret. Surat ijin Tempat Usaha	-	-	
20	Ret. Pengendalian Menara Telekomunikasi	500 000 000.00	498,057,323,10	99,61%
Jumlah/Total		5 665 667 264.00	4,807,525,611,60	

Sumber : Badan Keuangan Daerah Kabupaten Lahat

Source : Regional Finance Agency of Lahat Regency

Tabel 10.1.7
Table

Realisasi Penerimaan Pajak Bumi dan Bangunan Menurut Sektor Pajak (Rupiah), 2018
Actual Revenue of Tax on Land and Building By Sector Tax (Rupiah), 2018

	Kecamatan/ <i>District</i>	Perkebunan/ <i>Estate</i>	Kehutanan <i>/ Forest</i>	Pertambangan/ <i>Mining</i>		Jumlah/ <i>Total</i>
				Migas/ <i>Oil and Gas</i>	Non Migas/ <i>Non oil and Gas</i>	
	(1)	(2)	(3)	(4)	(5)	(6)
01	Tanjung Sakti Pumi	405 000	-	-	-	405 000
02	Tanjung Sakti Pumu	90 000	-	-	-	90 000
03	Kota Agung	100 000	-	-	-	100 000
04	Mulak Ulu	230 000	50 000	-	-	280 000
05	Tanjung Tebat	111 500	80 000	-	-	191 500
06	Mulak Sebingkai	-	-	-	-	-
07	Pulau Pinang	637 000	-	-	-	637 000
08	Pagar Gunung	930 000	-	-	-	930 000
09	Gumay Ulu	448 000	-	-	-	448 000
10	Jarai	100 000	-	-	-	100 000
11	Pajar Bulan	12 750	-	-	-	12 750
12	Muara Payang	1 052 000	-	-	-	1 052 000
13	Sukamerindu	-	-	-	-	-
14	Kikim Barat	13 157 750	-	-	-	13 157 750
15	Kikim Timur	3 261 805 138	275 000	-	-	3 262 080 138
16	Kikim Selatan	10 215 454	45 000	-	-	10 260 454
17	Kikim Tengah	6 507 081	-	-	-	6 507 081
18	Lahat	537 908 361	-	-	62 852 112 517	63 390 020 878
19	Gumay Talang	1 023 000	-	-	-	1 023 000
20	Lahat Selatan	-	-	-	-	-
21	Pseksu	6 807 727	200 000	-	-	7 007 727
22	Merapi Barat	2 102 750	-	-	21 311 784 342	21 313 887 092
23	Merapi Timur	3 945 570	152 500	-	59 163 251 794	59 167 349 864
24	Merapi Selatan	650 000	75 000	-	-	725 000
	Jumlah/Total	3 848 239 081	877 500	-	143 327 148 653	147 176 265 234

Sumber : Kantor Pelayanan Pajak Bumi dan Bangunan Lahat

Source : Tax on Land and Building service of Lahat Regency

Tabel 11.1.8 Jumlah Barang Jaminan, Uang Jaminan, Perlunasan dan Lelang di Pegadaian Kanwil IV menurut Bulan di Kanwil, 2018

Number of Guaranteed Stuffs, Bonds, Payments and Auctions by Month in Lahat Pawnshop, 2018

Bulan / Month	Barang Jaminan (Potong) / Goods Guarantee (Pieces)	Uang Pinjaman (000 Rp) / Value of Credits (000 Rp)	Pelunasan (BJ) (potong) / Patment (Pieces)
(1)	(2)	(3)	(4)
Januari / January	2 183	8 192 330 000	1 871
Februari/February	1 888	6 988 910 000	1 673
Maret/March	2 008	7 624 270 000	1 794
April/April	2 013	8 182 380 000	1 715
Mei/ May	2 124	9 119 070 000	1 812
Juni/ June	1 359	5 703 960 000	1 219
Juli/July	2 047	8 002 200 000	1 893
Agustus/ August	1 827	6 754 710 000	1 511
September/September	1 992	7 532 980 000	1 679
Oktober/October	1 979	7 893 690 000	1 713
Nopember/November	2 092	7 674 800 000	1 883
Desember/December	1 860	7 693 749 000	1 410
Jumlah/ Total	23 372	91 363 049 000	20 173

Catatan / Note : BJ = Barang Jaminan / Goods Guarantee, UP = Uang Jaminan / Wage Guarantee
 Data mencakup / Include : Sumatera Selatan, Lampung, Bengkulu, Jambi (tidak termasuk Kerinci), dan Bangka Belitung

Sumber : Perum Pegadaian Kanwil Lahat

Source : Regional Office of State Pawnshop Company Lahat

Tabel 11.1.9 Rekapitulasi Belanja Lingkup KPPN Lahat Tahun Anggaran 2018
Table Recapitulation of Expenditures on the Scope of KPPN Lahat Fiscal Year 2018

Jenis Belanja / Types Of Shopping		Anggaran (Rp) / Budget (Rp)	Realisasi (Rp) / The realization of the (Rp)	Sisa anggaran (Rp) / The rest of the budget (Rp)
(1)		(2)	(3)	(4)
01	Belanja Pegawai	455 421 760 000	453 836 030 613	1 585 729 387
02	Belanja Barang	463 756 179 000	438 379 467 336	25 376 711 664
03	Belanja Modal	24 276 887 000	23 284 671 382	992 215 618
04	Belanja Bantuan Sosial	-	-	-
05	Transfer Daerah	1 188 555 047 000	1 155 450 628 030	33 104 970 418 970

Sumber : Kantor Pusat Perbendaharaan Negara Kabupaten Lahat

Source : KPPN of Lahat Regency

LOCAL FINANCE AND PRICE

Tabel 11.1.10 Rekapitulasi Belanja Tugas Pembantuan Lingkup KPPN Lahat tahun Anggaran 2018
Table Recapitulation of Expenditures on Co-Administration Funds for KPPN Lahat in FY 2018

Jenis Belanja / Type of Shopping		Anggaran/ Budget	Sisa anggaran (Rp) / The remaining budget	Sisa anggaran (Rp) / The remaining budget
(1)	(2)	(3)	(4)	
1	Belanja Barang	9 720 428 000	8 918 609 746	801 818 254
2	Belanja Modal	3 308 678 000	3 277 133 000	31 545 000

Sumber : Kantor Pusat Perbendaharaan Negara Kabupaten Lahat

Source : KPPN of Lahat Regency

Tabel 11.1.11 Rekapitulasi Urusan Bersama Lingkup KPPN Lahat tahun Anggaran 2018
Table Recapitulation of Joint Affairs Scope of KPPN Lahat Fiscal Year 2018

Jenis Belanja / Type of Shopping		Anggaran/ Budget	Sisa anggaran (Rp) / The remaining budget	Sisa anggaran (Rp) / The remaining budget
(1)	(2)	(3)	(4)	
1	Belanja Barang	333 075 000	313 823 000	19 252 000

Sumber : Kantor Pusat Perbendaharaan Negara Kabupaten Lahat

Source : KPPN of Lahat Regency

Tabel 11.1.12 Jumlah Koperasi dan Anggota Koperasi menurut Kecamatan di Kabupaten Lahat, 2018

Table

Number of Cooperatives and Members by Regency / Municipality in Lahat Regency, 2018

Kecamatan/ District		Jumlah Koperasi / Number of Cooperatives (unit)	Jumlah Anggota / Number of Members (orang / person)
(1)		(2)	(3)
01	Tanjung Sakti Pumi	10	480
02	Tanjung Sakti Pumu	6	269
03	Kota Agung	20	959
04	Mulak Ulu	12	1 069
05	Tanjung Tebat	3	136
06	Mulak Sebingkai	-	-
07	Pulau Pinang	5	1 587
08	Pagar Gunung	4	563
09	Gumay Ulu	2	203
10	Jarai	18	1 065
11	Pajar Bulan	6	262
12	Muara Payang	-	-
13	Sukamerindu	8	123
14	Kikim Barat	26	2 245
15	Kikim Timur	28	1 121
16	Kikim Selatan	23	1 114
17	Kikim Tengah	8	393
18	Lahat	152	9 719
19	Gumay Talang	8	195
20	Lahat Selatan	-	-
21	Pseksu	8	1 072
22	Merapi Barat	32	1 057
23	Merapi Timur	23	1 095
24	Merapi Selatan	13	130
Jumlah / Total		415	24 857

Sumber : Dinas Koperasi, Usaha Kecil dan Menengah Kabupaten Lahat

Source : Cooperative Service of Lahat Regency

11.2 HARGA / PRICE

Tabel 11.2.1 Perkembangan Harga Rata-rata Kopi di Kabupaten Lahat, 2017-2018

Average Retail Price of Coffee In Lahat Regency, 2017-2018

B u l a n/ Month	Harga Rata-Rata / Average Retail Price (Rp/Kg)		Perubahan (persen)/ Changed (percent)
	Tahun/ Year 2017	Tahun/ Year 2018	
(1)	(2)	(3)	(4)
Januari / January	20 000	23 000	15,00
Pebruari / February	20 000	22 000	10,00
Maret / March	20 000	20 000	-
April / April	21 000	21 125	0,60
Mei / May	21 000	21 000	-
Juni / June	21 000	20 000	(4,8)
Juli / July	22 000	20 000	(9,1)
Agustus / August	22 000	19 000	(13,6)
September / September	22 000	20 000	(9,1)
Oktober / October	24 000	20 000	(16,7)
Nopember / November	21 000	21 000	-
Desember / December	21 000	21 000	-
Rata – rata / Average	21 250	20 677	-2,70

Sumber : Dinas Pertanian Kabupaten Lahat

Source : Agriculture Service of Lahat Regency

Tabel 11.2.2 Perkembangan Harga Rata-rata Karet di Kabupaten Lahat, 2017- 2018
Table

Average Retail Price of Rubber In Lahat Regency, 2017-2018

Bulan/ Month	Harga Rata-Rata / Average Retail Price (Rp/Kg)		Perubahan (persen)/ Changed (percent)
	Tahun/ Year 2017	Tahun/ Year 2018	
(1)	(2)	(3)	(4)
Januari / January	9 000	7 000	22,2
Februari / February	9 000	7 000	22,2
Maret / March	8 000	6 900	13,8
April / April	8 000	6 700	16,3
Mei / May	8 000	6 800	15,0
Juni / June	6 000	6 800	13,33
Juli / July	6 000	6 900	15,00
Agustus / August	7 000	7 100	1,40
September / September	7 000	8 000	14,30
Oktober / October	7 000	8 000	14,30
Nopember / November	6 500	8 000	23,10
Desember / December	6 000	8 050	34,20
Rata – rata / Average	6 000	7 271	0,29

Sumber : Dinas Pertanian Kabupaten Lahat
 Source : Agriculture Service of Lahat Regency

Tabel 11.2.3 Perkembangan Harga Sawit di Kabupaten Lahat, 2017-2018
Table

Retail Price of Palm In Lahat Regency, 2017-2018

Bulan / Month	Harga Rata-Rata / Average Retail Price (Rp/Kg)		Perubahan (persen)/ Changed (percent)
	Tahun/ Year 2017	Tahun/ Year 2018	
(1)	(2)	(3)	(4)
Januari / January	1 200	1 200	0
Pebruari / February	1 200	1 100	8,33
Maret / March	1 100	1 200	9,09
April / April	1 100	1 400	27,27
Mei / May	1 100	1 200	9,09
Juni / June	1 100	1 200	9,09
Juli / July	1 100	1 200	9,09
Agustus / August	1 100	1 200	9,09
September / September	1 250	800	36
Oktober / October	1 250	800	36
Nopember / November	1 200	870	27,50
Desember / December	1 200	1 000	16,67
Jumlah/ Total	1 158,33	1 097,5	5,25

Sumber : Dinas Pertanian Kabupaten Lahat

Source : Agriculture Service of Lahat Regency

BAB 12 PENGELUARAN DAN KONSUMSI MAKANAN

PENGELUARAN PERKAPITA SEBULAN KAB. LAHAT 2018

KELOMPOK BAHAN MAKANAN

453.971



351.347

PENGELUARAN PERKAPITA SEBULAN KAB. LAHAT 2018

KELOMPOK BUKAN MAKANAN



**BADAN PUSAT STATISTIK
KABUPATEN LAHAT**

<https://lahatkab.bps.go.id>

PENJELASAN TEKNIS

TECHNICAL NOTES

1. **Pengeluaran rata-rata per kapita** adalah biaya yang dikeluarkan untuk konsumsi semua anggota rumah tangga selama sebulan baik yang berasal dari pembelian, pemberian maupun produksi sendiri dibagi dengan banyaknya anggota rumah tangga dalam rumah tangga tersebut.

1. **Per capita Average Expenditure** is the cost spent for all household members consumption during the month, whether from purchasing, giving or own production, divided by the number of household members in the household.

ULASAN

DESCRIPTION

Pengeluaran rata-rata perkapita sebulan menurut kelompok bahan makanan di Lahat di tahun 2013-2018 mengalami bermacam perubahan di komoditi baik makanan maupun non makanan perkapita. Untuk kelompok makanan, jumlah pengeluaran perkapita di tahun 2018 adalah sebesar 453.971. Jumlah ini mengalami Peningkatan dari tahun sebelumnya yang berjumlah sebesar 389.144.

Average expenditure per capita per month based on commodity in Lahat Regency year to year from 2013-2018 is having a random trend in commodity food and non food. For food commodity, the total amount of expenditure perkapita in 2018 is 453.971. this number is enchancement from the year before that amount around 389.144.

Hal yang serupa terjadi pada jumlah pengeluaran perkapita di komoditi non makanan perbulannya. Tahun 2018 mengalami peningkatan dibandingkan tahun 2017, dari 287 446 menjadi 351 347 di tahun 2018.

The same condition happened on the number of perkapita in non food commodity a month. In year 2018, this amount is increasing from year 2017. From 287 446 become 351 347 in 2018.

Hal ini menunjukkan bahwa ketiga komoditi tersebut adalah komoditi yang paling banyak dikonsumsi oleh penduduk di kabupaten Lahat di tahun 2018.

Sedangkan untuk komoditi non makanan, pengeluaran perkapita terbesar ada pada komoditi perumahan, bahan bakar, penerangan dan air. Diikuti oleh aneka barang dan jasa serta komoditi barang tahan lama.

This phenomena is showing that 3 commodity are the most commodity that been consumed by population in Lahat Regency in 2018

Whereas for non food commodity, the biggest expenditure per kapita are on residential, fuel, lighting, and water. Follow ng bymiscellaneous goods and services and durable goods.

Tabel 12.1 Pengeluaran Rata-rata Perkapita Sebulan menurut
Table Kelompok Bahan Makanan di Kabupaten Lahat, 2013-2018
*The Average Expenditure per Capita a Food Groups a Month
 by The Food Groups in Lahat Regency, 2013-2018*

Kelompok Bahan Makanan / Food Groups	2013	2014	2015	2016	2017	2018
(1)	(2)	(3)	(4)	(5)	(6)	(7)
Padi-padian/ <i>Rice Grains</i>	67 499	62 190	70 039	78 227	64 323	71 736
Umbi-umbian/ <i>Tuber crops</i>	3 496	2 912	2 670	3 663	3 879	3 412
Ikan/ <i>Fish</i>	30 483	33 149	28 846	38 965	37 259	39 002
Daging/ <i>Meat</i>	14 749	14 407	11 839	14 746	20 130	18 274
Telur dan Susu/ <i>Egg and Milk</i>	21 695	24 377	20 307	26 303	30 718	25 631
Sayur-sayuran/ <i>Vegetables</i>	43 911	39 897	30 629	44 812	45 108	49 992
Kacang-kacangan/ <i>Peanuts</i>	7 413	7 641	7 061	7 388	7 136	8 387
Buah-buahan/ <i>Fruits</i>	17 745	19 949	16 978	19 529	15 291	21 009
Minyak dan Lemak/ <i>Oils and fats</i>	10 583	11 030	11 218	11 766	10 539	12 787
Bahan Minuman/ <i>Beverage Ingredient</i>	18 342	18 216	18 640	19 704	18 425	21 344
Bumbu-bumbuan/ <i>Seasoning Spices</i>	6 778	7 111	6 570	8 109	8 510	11 180
Konsumsi Lainnya/ <i>Others Consumption</i>	8 384	8 704	8 497	10 118	9 414	10 141
Makanan dan Minuman Jadi/	48 067	59 738	47 662	84 989	93 115	87 362
Tembakau dan Sirih/ <i>Tobacco and Betel</i>	53 577	58 193	56 938	80 869	69 342	73 714
Jumlah/ Total	352 720	367 514	337 894	449 188	433 189	453 971

Sumber : Survei Sosial Ekonomi Nasional, Maret

Source : National Socioeconomic Survey, March

Tabel 12.2 **Pengeluaran Rata-rata Perkapita Sebulan menurut**
Table **Kelompok Bahan Bukan Makanan di Kabupaten Lahat,**
2014-2018
The Average Expenditure per Capita a Non Food Groups a
Month by The Food Groups in Lahat Regency, 2014-2018

Kelompok Bahan Makanan/ Food Groups	2014	2015	2016	2017	2018
(1)	(2)	(3)	(4)	(5)	(6)
01 Perumahan, Bahan Bakar, Penerangan dan Air/ <i>Residential, Fuel, Lighting and Water</i>	113 014	143 338	192 324	158 602	202 651
02 Aneka Barang dan Jasa/ <i>Miscellaneous Goods and Services</i>	124 484	38 373	93 472	71 321	44 529
03 Biaya Pendidikan/ <i>Education Costs</i>	-	15 780	-	-	18 671
04 Biaya Kesehatan/ <i>Health Costs</i>	-	13 383	-	-	13 347
05 Pakaian, Alas Kaki dan Tutup Kepala/ <i>Clothing, Footwear, and Head Gear</i>	15 282	12 387	20 089	18 416	19 964
06 Barang yang Tahan Lama/ <i>Durable Goods</i>	21 460	13 618	39 904	16 064	22 781
07 Pajak dan Asuransi/ <i>Tax and Insurance</i>	7 162	10 015	10 064	29 546	17 510
08 Keperluan Pesta dan Upacara/ <i>Feast and Ceremonial</i>	6 171	8 559	19 326	10 072	11 893
Jumlah/ Total	287 573	255 453	375 180	287 446	351 347

Sumber : Survei Sosial Ekonomi Nasional, Maret

Source : National Socioeconomic Survey, March

OKU
69,01

MURA
66,18

OKUT
68,58

OI
66,43

PLG
77,89

IPM SUMSEL
2018

LAHAT
66,99

OKI
66,57

OKUS
64,84

OKI
66,43

MURATARA
63,75

LINGGAU
74,09

BAB 13
PERBANDINGAN
REGIONAL

<https://lahatkab.bps.go.id>

PENJELASAN TEKNIS

1. IPM adalah indeks yang menjelaskan bagaimana penduduk dapat mengakses hasil pembangunan dalam memperoleh pendapatan, kesehatan, pendidikan, dan sebagainya.
2. IPM diperkenalkan oleh UNDP pada tahun 1990 dan dipublikasikan secara berkala dalam laporan tahunan Human Development Report (HDR).
3. IPM dibentuk oleh 3 (tiga) dimensi dasar: Umur Panjang dan Hidup Sehat, Pengetahuan dan standard hidup layak.
4. Dimensi pengetahuan Indikatornya ada dua, yaitu Harapan Lama Sekolah (HLS) dan Rata-Rata Lama Sekolah (RLS).
5. **Harapan Lama Sekolah (HLS)** adalah lamanya sekolah (dalam tahun) yang diharapkan akan dirasakan oleh anak pada umur tertentu di masa mendatang. Angka HLS dihitung untuk penduduk berusia 7 tahun ke atas. HLS menggambarkan kondisi pembangunan sistem pendidikan di berbagai jenjang yang ditunjukkan oleh lamanya pendidikan yang diharapkan dapat dicapai oleh setiap anak.
6. Rata-Rata Lama Sekolah (RLS) adalah jumlah tahun yang digunakan oleh penduduk dalam menjalani

TECHNICAL NOTES

1. *IPM is an index which is explaining about how population can access development result in acquiring wages, health services, educations and so on.*
2. *IPM is introduced by UNDP in 1990 and published annually on annual Human Development Report (HDR)*
3. *IPM are forming by 3 basic dimension which are a long and healthy life, knowledge and decent standard of living.*
4. *The indicator in dimension of knowledge is 2. Expected Years of Schooling- EYS) and Mean Years of Schooling-MYS)*
5. *EYS is period of school (In Years) which is hope will be happening on children on specific age in the future. EYS value will be count for population for age up to 7 years. EYS will describing about education developing system which is shown on level of education that been reaching for every child.*
6. *Mean Years of Schooling (MYS) is defined as a number of years which is people used when they*

pendidikan formal. Cakupan penduduk yg dihitung adalah penduduk berusia 25 tahun ke atas.

7. Dimensi Standar Hidup Layak Indikatornya adalah **Pengeluaran Per Kapita** dari pengeluaran dan paritas daya beli (Purchasing Power Parity- PPP) dengan menggunakan 66 komoditas makanan dan 30 komoditas non makanan.

8. Dimensi Umur panjang dan Hidup Sehat indikatornya adalah angka harapan hidup yaitu rata-rata banyak tahun yang ditempuh oleh seseorang sejak lahir mencerminkan derajat kesehatan suatu

are starting formal education. The scope of population that been calculate is people up to 25 years old.

7. *Dimension of proper living standard are purchasing power parity (PPP) which is using 66 food commodity and 30 non food commodity.*

8. *Long live and health dimension's indicator is life expectancy which is average of years that people used since born. LE is reflecting about health level in society.*

ULASAN**DESCRIPTION**

Penduduk miskin adalah penduduk yang memiliki rata-rata pengeluaran per kapita per bulan di bawah Garis Kemiskinan. Pada tahun 2018 jumlah penduduk miskin di kabupaten Lahat sebesar 65.310 jiwa lebih rendah dibanding tahun sebelumnya yaitu 67.330 jiwa. Sehingga jumlah penduduk miskin pada tahun 2018 sekitar 16.15 persen dari seluruh penduduk Kabupaten Lahat, lebih kecil dibandingkan tahun 2017 (16.81 persen).

Tingkat kemiskinan Kabupaten Lahat menurun selama periode 2015-2018, hal tersebut seiring dengan bertambahnya jumlah penduduk di Kabupaten Lahat.

The poor are people who have an average per capita expenditure per month below the poverty line. In 2018 the number of poor people in Lahat district was 65,310 people lower than the previous year which was 67,330 people. So that the number of poor people in 2018 is around 16.15 percent of the entire population of Lahat Regency, smaller than in 2017 (16.81 percent).

Poverty rate in Lahat Subdistrict decrease during the period 2015-2018, it is happened because the increase in number of people in the Lahat Subdistrict

Tabel 13.1.1 Jumlah Penduduk Miskin Menurut Kabupaten/Kota di Provinsi Sumatera Selatan (000 jiwa), 2013-2018
Table
 The Number of Poor People by Regency/Municipality in Sumatera Selatan Province (000 people), 2013-2018

Kabupaten/Kota Regency/Municipality	2012	2013	2014	2015	2016	2017	2018
(1)	(2)	(3)	(4)	(5)	(6)	(7)	(8)
1 Ogan Komering Ulu	37,647	41,997	41,410	46,040	46,970	46,340	45,710
2 Ogan Komering Ilir	109,925	121,424	119,210	134,070	127,540	127,060	124,860
3 Muara Enim	98,631	108,199	106,050	86,950	82,350	81,300	78,580
4 Lahat	66,551	71,778	70,310	70,670	67,830	67,330	65,310
5 Musi Rawas	96,393	98,787	97,010	58,010	55,500	55,960	54,750
6 Musi Banyuasin	107,029	107,175	105,080	111,900	106,780	105,080	105,150
7 Banyuasin	87,865	97,138	95,380	100,640	95,990	95,280	95,290
8 OKU Selatan	34,721	38,876	38,180	40,630	38,420	38,630	37,870
9 OKU Timur	56,512	65,410	65,250	72,840	73,930	72,810	70,650
10 Ogan Ilir	50,420	55,402	54,210	58,960	57,010	56,850	55,870
11 Empat Lawang	30,639	30,469	30,380	31,620	30,170	30,290	30,200
12 Penukal Abab Lematang Ilir	-	-	-	26,810	25,890	26,750	25,780
13 Musi Rawas Utara	-	-	-	35,920	36,950	36,460	36,190
14 Palembang	206,490	205,988	202,310	203,120	191,950	184,410	179,320
15 Prabumulih	19,876	19,363	19,020	21,370	20,470	20,720	20,950
16 Pagar Alam	11,695	11,835	11,830	12,870	12,400	12,120	12,070
17 Lubuk Linggau	29,222	30,728	30,180	33,210	31,050	29,540	29,740
Sumatera Selatan	1 043,6	1 104,569	1 085,810	1 145,630	1 101,200	1 086,930	1 068,290

Sumber: Badan Pusat Statistik Kabupaten Lahat

Source : Statistics of Lahat Regency

Tabel 13.1.2 Persentase Penduduk Miskin Menurut Kabupaten/Kota di Provinsi Sumatera Selatan (persen), 2012-2018
Table

The Percentage of Poor People by Regency/Municipality in Sumatera Selatan Province (percent), 2012-2018

	Kabupaten/Kota Regency/Municipality	2012	2013	2014	2015	2016	2017	2018
	(1)	(2)	(3)	(4)	(5)	(6)	(7)	(8)
1	Ogan Komering Ulu	11,19	12,31	11,96	13,22	13,29	12,95	12,61
2	Ogan Komering Ilir	14,54	15,82	15,3	17,08	16,03	15,75	15,28
3	Muara Enim	13,21	14,26	13,76	14,54	13,56	13,19	12,56
4	Lahat	17,46	18,61	18,02	18,02	17,11	16,81	16,15
5	Musi Rawas	17,67	17,85	17,28	15,13	14,30	14,24	13,76
6	Musi Banyuasin	18,29	18,02	17,38	18,35	17,27	16,75	16,52
7	Banyuasin	11,27	12,28	11,88	12,45	11,72	11,47	11,32
8	OKU Selatan	10,49	11,57	11,21	11,58	10,95	10,98	10,64
9	OKU Timur	8,98	10,28	10,13	11,24	11,29	11,00	10,57
10	Ogan Ilir	12,79	13,86	13,38	14,43	13,80	13,58	13,19
11	Empat Lawang	13,37	13,10	12,89	13,33	12,54	12,44	12,25
12	Penukal Abab Lematang Ilir	-	-	-	14,88	14,26	14,53	13,81
13	Musi Rawas Utara	-	-	-	19,73	20,00	19,49	19,12
14	Palembang	13,59	13,36	12,93	12,85	12,04	11,40	10,95
15	Prabumulih	11,71	11,23	10,86	12,12	11,44	11,42	11,39
16	Pagar Alam	9,00	9,00	8,9	9,64	9,19	8,89	8,77
17	Lubuk Linggau	13,89	14,37	13,9	15,16	13,99	13,12	13,02
	Sumatera Selatan	13,48	14,06	13,62	14,25	13,54	13,19	12,8

Sumber: Badan Pusat Statistik Kabupaten Lahat

Source : Statistics of Lahat Regency

Tabel 13.1.3 Indeks Pembangunan Manusia (IPM) Menurut Kabupaten/ Kota di Provinsi Sumatera Selatan, 2013-2018
Human Development Index (HDI) by Regency/Municipality in Sumatera Selatan Province, 2013-2018

Kabupaten/Kota		2013	2014	2015	2016	2017	2018
<i>Regency/Municipality</i>							
	(1)	(3)	(4)	(5)	(6)	(7)	(8)
1	Ogan Komering Ulu	65,51	66,21	67,18	67,47	68,28	69,01
2	Ogan Komering Ilir	63,52	63,87	64,73	65,44	66,11	66,57
3	Muara Enim	64,34	65,02	65,82	66,71	67,07	68,28
4	Lahat	64,15	64,52	65,25	65,75	66,38	66,99
5	Musi Rawas	62,23	63,19	64,11	64,75	65,31	66,18
6	Musi Banyuasin	64,18	64,93	65,76	66,45	66,96	67,57
7	Banyuasin	62,42	63,21	64,15	65,01	65,85	66,40
8	OKU Selatan	61,58	61,94	62,57	63,42	63,96	64,84
9	OKU Timur	66,09	66,74	67,17	67,38	67,84	68,58
10	Ogan Ilir	63,64	64,49	65,35	65,45	65,63	66,43
11	Empat Lawang	62,74	63,17	63,55	64,00	64,21	64,81
12	Penukal Abab Lematang Ilir	59,69	59,89	60,83	61,66	62,49	63,49
13	Musi Rawas Utara	60,56	61,34	62,32	63,05	63,18	63,75
14	Palembang	75,49	76,02	76,29	76,59	77,22	77,89
15	Prabumulih	71,87	72,2	73,19	73,38	73,58	74,04
16	Pagar Alam	64,14	64,75	65,37	65,96	66,81	67,62
17	Lubuk Linggau	72,55	72,84	73,17	73,57	73,67	74,09
	Sumatera Selatan	66,16	66,75	67,46	68,24	66,86	69,39

Sumber: Badan Pusat Statistik Kabupaten Lahat

Source : Statistics of Lahat Regency

Tabel 13.1.4. Komponen Indeks Pembangunan Manusia (IPM) Beberapa Kabupaten/Kota di Provinsi Sumatera Selatan, 2018
Human Development Index (HDI) Components in Sumatera Selatan Province, 2018

	Kabupaten/Kota <i>Regency/Municipality</i>	Harapan Usia Sekolah	Rata-Rata Lama Sekolah	Angka Harapan Hidup	Pengeluaran Perkapita
	(1)	(2)	(3)	(4)	(5)
1	Ogan Komering Ulu	12,57	8,68	67,83	9 940
2	Ogan Komering Ilir	11,40	7,02	68,22	10 706
3	Muara Enim	11,95	7,60	68,38	11 012
4	Lahat	12,32	8,44	65,50	9 600
5	Musi Rawas	11,99	7,28	67,59	9 562
6	Musi Banyuasin	11,98	7,60	68,33	10 212
7	Banyuasin	11,73	7,17	68,55	9 760
8	OKU Selatan	11,73	7,82	66,49	8 445
9	OKU Timur	12,04	7,27	68,65	11 612
10	Ogan Ilir	12,28	7,58	64,96	10 412
11	Empat Lawang	12,04	7,38	64,56	9 450
12	Penukal Abab Lematang Ilir	11,70	6,58	67,88	8 136
13	Musi Rawas Utara	11,55	6,45	65,21	9 795
14	Palembang	14,39	10,37	70,32	14 697
15	Prabumulih	12,89	9,71	69,88	12 765
16	Pagar Alam	12,83	9,08	66,14	8 758
17	Lubuk Linggau	13,31	9,51	68,83	13 288
	Sumatera Selatan	12,36	8,00	69,41	10 652

Sumber: Diolah dari Hasil Survei Sosial Ekonomi Nasional (Susenas), BPS Kabupaten Lahat

Source : Based on National Socio Economic Survey, Statistics Lahat

Tabel 13.1.5 Indeks Kemahalan Konstruksi (IKK) Menurut Kabupaten /Kota di Provinsi Sumatera Selatan, 2013-2018

Construction Proficiency Index (IKK) According to Regwncy /City in South Sumatra Province, 2013-2018

No / No	Kode/ Code	Kabupaten/Kota Regency/Municipality	2014	2015	2016	2017	2018
(1)	(2)	(3)	(4)	(5)	(6)	(7)	(8)
01.	1601	Ogan Komering Ulu	95,07	98,29	97,06	94,14	91,74
02.	1602	Ogan Komering Ilir	98,19	88,21	91,49	92,74	95,83
03.	1603	Muara Enim	100,11	98,47	95,34	94,88	95,78
04.	1604	Lahat	97,93	98,35	103,01	94,46	92,29
05.	1605	Musi Rawas	108,33	101,88	103,31	102,36	100,5
06.	1606	Musi Banyuasin	113,29	99,11	99,80	98,35	100,86
07.	1607	Banyuasin	107,21	109,11	102,41	104,72	100,04
08.	1608	OKU Selatan	94,55	88,09	87,19	95,27	90,16
09.	1609	OKU Timur	93,68	94,62	101,49	96,59	98,06
10.	1610	Ogan Ilir	107,79	99,56	104,95	104,96	99,06
11.	1611	Empat Lawang	103,8	98,64	103,68	100,81	92,44
12.	1612	PALl	113,62	103,76	103,32	9,49	101,82
13.	1613	Musi Rawas Utara	114,71	107,55	102,71	103,61	101,86
14.	1671	Palembang	104,34	99,08	99,75	98,3	99,46
15.	1672	Prabumulih	105,62	99,09	103,31	97,87	100,45
16.	1673	Pagar Alam	109,26	102,32	99,13	100,29	101,61
17.	1674	Lubuk Linggau	99,73	102,29	107,60	104,5	98,99
Jumlah/ Total			98,8	105,12	106,15	1583,9	97,64

Sumber : BPS,Proyeksi Penduduk Kabupaten/Kota Provinsi Sumatera Selatan 2010–2020

Source : BPS,Regency/City Population Projection in Sumatera Selatan Province 2010–2020

Tabel 13.1.6 Jumlah Penduduk dan Laju Pertumbuhan Penduduk Menurut Kabupaten/Kota di Provinsi Sumatera Selatan, 2010, 2015, 2016 dan 2017

Table

Population and Population Growth Rate by Regency/City in Sumatera Selatan Province, 2010, 2015, 2016 and 2017

Kabupaten/Kota Regency/City		Jumlah Penduduk Population				Laju Pertumbuhan Penduduk per Tahun Annual Population Growth Rate (%)	
		2010	2015	2016	2017	2010- 2016	2010- 2017
(1)		(2)	(3)	(4)	(5)	(6)	(7)
Kabupaten/Regency							
1.	Ogan Komering Ulu	324 917	349 787	354 488	359 092	1,46	1,44
2.	Ogan Komering Ilir	729 415	787 513	798 482	809 203	1,52	1,49
3.	Muara Enim	552 778	600 398	609 607	618 762	1,64	1,62
4.	Lahat	370 790	393 235	397 424	401 494	1,16	1,14
5.	Musi Rawas	357 112	384 333	389 239	394 384	1,45	1,43
6.	Musi Banyuasin	562 979	611 506	620 738	629 791	1,64	1,61
7.	Banyuasin	752 193	811 501	822 575	833 625	1,50	1,48
8.	OKU Selatan	319 418	344 074	348 574	352 926	1,47	1,44
9.	OKU Timur	611 479	649 394	656 568	663 481	1,19	1,17
10.	Ogan Ilir	382 014	409 171	414 504	419 773	1,37	1,36
11.	Empat Lawang	221 583	238 118	241 336	244 312	1,43	1,40
12.	PALI	166 006	179 529	182 219	184 671	1,57	1,53
13.	Musi Rawas Utara	169 891	182 828	185 315	187 635	1,46	1,43
Kota/City							
1.	Palembang	1 468 007	1 580 517	1 602 071	1 623 099	1,47	1,45
2.	Prabumulih	163 506	177 078	179 563	182 128	1,57	1,55
3.	Pagar Alam	126 512	133 862	135 328	136 605	1,13	1,10
4.	Lubuk Linggau	203 004	219 471	222 870	226 002	1,57	1,54
Sumatera Selatan		7 481 604	8 052 315	8 160 901	8 266 983	1.46	1.44

Sumber: BPS,Proyeksi Penduduk Kabupaten/Kota Provinsi Sumatera Selatan 2010–2020

Source: BPS,Regency/City Population Projection in Sumatera Selatan Province 2010–2020

<https://lahatkab.bps.go.id>



Sensus
Penduduk
2020

DATA

MENCERDASKAN BANGSA

—Enlighten The Nation—



Badan Pusat Statistik Kabupaten Lahat

Jl. Bandar Jaya Lk. III Lahat

☎ (0731)321416, Fax. (0731)321416

E-mail : bps1604@mailhost.bps.go.id

ISSN 0215-3971



9 770215 397004