

# Kabupaten MUARA ENIM DALAM ANGKA

*Muara Enim Regency in Figures*

# 2019



**BADAN PUSAT STATISTIK  
KABUPATEN MUARA ENIM**  
*Statistics of Muara Enim Regency*

# Kabupaten MUARA ENIM DALAM ANGKA

*Muara Enim Regency in Figures*

**2019**



# **KABUPATEN MUARA ENIM DALAM ANGKA 2019**

## *MUARA ENIM REGENCY IN FIGURES 2019*

**I S S N** : 0215-3955  
**No. Publikasi /Publication Number** : 16030.1901  
**Katalog BPS/BPS Catalogue** : 1102001.1603  
**Ukuran Buku/Book Size** : 15 cm x 21 cm  
**Jumlah Halaman/Number of Pages** : lx + 419 Halaman/Pages

**Naskah** : **BPS Kabupaten Muara Enim**  
*Manuscript* *BPS – Statistics Muara Enim*

**Penyunting** : **Seksi Integrasi Pengolahan dan Diseminasi Statistik**  
*Editor* *The Processing Integration and Dissemination of Statistics Division*

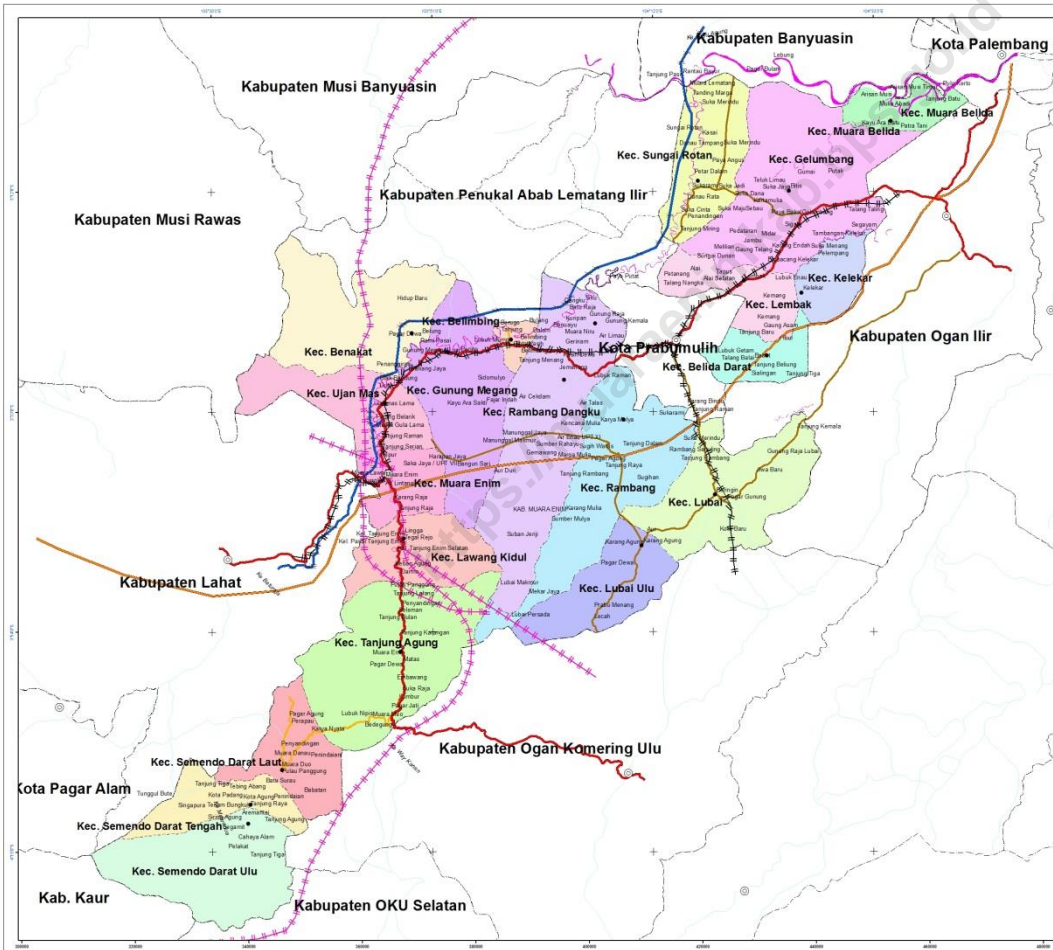
**Gambar Kulit** : **Seksi Integrasi Pengolahan dan Diseminasi Statistik**  
*Cover Design* *The Processing Integration and Dissemination of Statistics Division*

**Diterbitkan oleh** : **©BPS Kabupaten Muara Enim**  
*Published by* *©BPS – Statistics Muara Enim*

**Gambar Cover** : **Tugu Adipura**  
*Cover*

**Dicetak oleh** : **CV. Vika Jaya**  
*Printed by*

**Dilarang mengumumkan, mendistribusikan, mengomunikasikan, dan/atau menggandakan sebagian atau seluruh isi buku ini untuk tujuan komersial tanpa izin tertulis dari Badan Pusat Statistik**  
*Prohibited to announce, distribute, communicate, and/or copy part or all of this book for commercial purpose without permission from BPS-Statistics Indonesia*



**PEMERINTAH KABUPATEN MUARA ENIM**



RENCANA TATA RUANG WILAYAH  
KABUPATEN MUARA ENIM  
TAHUN 2012 - 2032

**PETA ADMINISTRASI WILAYAH  
KABUPATEN MUARA ENIM**


U

Skala 1 : 50.000

0 2 4 8 12 16

Proyeksi Transverse Mercator  
Datum WGS - 84  
Sistem Grid Grid Geografis dan Grid UTM Zone 48 S

**DIAGRAM LOKASI**



**KETERANGAN**

<p><b>KOTA</b></p> <ul style="list-style-type: none"> <li>● Ibu kota Kabupaten</li> <li>● Ibu kota Kecamatan</li> </ul> <p><b>BATAS ADMINISTRASI</b></p> <ul style="list-style-type: none"> <li>- - - Batas Provinsi</li> <li>- - - Batas Kabupaten</li> <li>- - - Batas Kecamatan</li> <li>— Sungai</li> </ul>	<p><b>JARINGAN TRANSPORTASI</b></p> <ul style="list-style-type: none"> <li>— Jalan Kereta Api Eksisting</li> <li>— Rencana Jalur Kereta Api</li> <li>— Arteri Primer</li> <li>— Jalan Kolektor Primer 1</li> <li>— Jalan Kolektor Primer 2</li> <li>— Loket</li> <li>— Rencana Jalan Tol</li> <li>— Rencana Jalan Khusus Batu Bara</li> <li>— Jembatan</li> </ul>
---	---

<ul style="list-style-type: none"> <li><span style="display: inline-block; width: 15px; height: 15px; background-color: #90EE90; border: 1px solid black;"></span> Kec. Belida Darat</li> <li><span style="display: inline-block; width: 15px; height: 15px; background-color: #FFDAB9; border: 1px solid black;"></span> Kec. Belimbing</li> <li><span style="display: inline-block; width: 15px; height: 15px; background-color: #FFD700; border: 1px solid black;"></span> Kec. Benakat</li> <li><span style="display: inline-block; width: 15px; height: 15px; background-color: #FFB6C1; border: 1px solid black;"></span> Kec. Gelumbang</li> <li><span style="display: inline-block; width: 15px; height: 15px; background-color: #ADD8E6; border: 1px solid black;"></span> Kec. Gunung Megang</li> <li><span style="display: inline-block; width: 15px; height: 15px; background-color: #90EE90; border: 1px solid black;"></span> Kec. Kelekar</li> <li><span style="display: inline-block; width: 15px; height: 15px; background-color: #FFDAB9; border: 1px solid black;"></span> Kec. Lawang Kidul</li> <li><span style="display: inline-block; width: 15px; height: 15px; background-color: #90EE90; border: 1px solid black;"></span> Kec. Lembak</li> <li><span style="display: inline-block; width: 15px; height: 15px; background-color: #90EE90; border: 1px solid black;"></span> Kec. Lubai</li> <li><span style="display: inline-block; width: 15px; height: 15px; background-color: #90EE90; border: 1px solid black;"></span> Kec. Lubai Ulu</li> <li><span style="display: inline-block; width: 15px; height: 15px; background-color: #90EE90; border: 1px solid black;"></span> Kec. Muara Belida</li> <li><span style="display: inline-block; width: 15px; height: 15px; background-color: #90EE90; border: 1px solid black;"></span> Kec. Muara Enim</li> </ul>	<ul style="list-style-type: none"> <li><span style="display: inline-block; width: 15px; height: 15px; background-color: #ADD8E6; border: 1px solid black;"></span> Kec. Rambang</li> <li><span style="display: inline-block; width: 15px; height: 15px; background-color: #FFDAB9; border: 1px solid black;"></span> Kec. Rambang Danguku</li> <li><span style="display: inline-block; width: 15px; height: 15px; background-color: #FFB6C1; border: 1px solid black;"></span> Kec. Semendo Darat Laut</li> <li><span style="display: inline-block; width: 15px; height: 15px; background-color: #FFD700; border: 1px solid black;"></span> Kec. Semendo Darat Tengah</li> <li><span style="display: inline-block; width: 15px; height: 15px; background-color: #90EE90; border: 1px solid black;"></span> Kec. Semendo Darat Ulu</li> <li><span style="display: inline-block; width: 15px; height: 15px; background-color: #90EE90; border: 1px solid black;"></span> Kec. Sungai Rotan</li> <li><span style="display: inline-block; width: 15px; height: 15px; background-color: #90EE90; border: 1px solid black;"></span> Kec. Tanjung Agung</li> <li><span style="display: inline-block; width: 15px; height: 15px; background-color: #FFDAB9; border: 1px solid black;"></span> Kec. Ujan Mas</li> </ul>
---	--

Sumber:  
1. Peta Rupa Bumi Bakosurtanal Skala 1 : 50.000 Tahun 2000  
2. Kepmen PU No 6301/KPTS/M/2008 Tentang Penetapan Fungsi Jaringan Jalan Nasional

**BUPATI MUARA ENIM**

**MUZAKIR SAI SOHAR**





**KEPALA BADAN PUSAT STATISTIK KABUPATEN MUARA ENIM**  
***CHIEF OF STATISTICS OF MUARA ENIM REGENCY***



**Ir. MARYAMAL QIBTIAH, MM**





## KATA PENGANTAR

Muara Enim Dalam Angka merupakan seri publikasi tahunan yang menyajikan beragam jenis data. Data-data tersebut terdiri dari data primer yang bersumber dari sensus dan survei yang dilakukan BPS dan data sekunder yang bersumber dari instansi pemerintah dan swasta di wilayah Kabupaten Muara Enim. Buku ini diharapkan mampu memberikan gambaran tentang kondisi dan potensi sektoral Kabupaten Muara Enim, yang akan bermanfaat bagi birokrat, peneliti, pembuat kebijakan dan pihak swasta sebagai acuan dalam penetapan kebijakan dan perencanaan di bidangnya masing-masing.


Publikasi ini menyajikan berbagai jenis data yang dilengkapi dengan analisa deskriptif dan grafik untuk mempermudah pengguna data dalam memahami informasi yang disajikan.

Publikasi ini terwujud berkat kerjasama dan bantuan dari berbagai pihak, baik instansi pemerintah, BUMN/BUMD, maupun swasta. Dengan semakin luasnya pengguna data sektoral, maka kualitas data seperti unsur keakuratan dan konsistensi data harus terus ditingkatkan.

Akhirnya kami berharap, informasi yang disajikan dalam buku ini dapat memenuhi kebutuhan data dan bermanfaat bagi konsumen data. Kepada semua pihak yang telah berpartisipasi dalam penyusunan buku ini disampaikan penghargaan dan ucapan terima kasih sebesar-besarnya.

Muara Enim, Agustus 2019

**BADAN PUSAT STATISTIK  
KABUPATEN MUARA ENIM**  
Kepala,



**MARYAMAL QIBTIAH**



## **PREFACE**

*Muara Enim in Figures is an annual publication presenting various data. The data consist of primary data from censuses and survey conducted by BPS and secondary data collected from government institutions and private institution. Hopefully, this publication could provide a general overview of sectoral condition of Muara Enim, so that it will be very usefull for the bureaucrates, researchers, decision makers and even among privates in term of decisions and planning purpose.*

*This publication presents various data, completed with descriptive analysis, graphs and tables to easier the data users to understand current information.*

*This publication has been made possible, due to assistance and contributions of various government, state own enterprises/regional own enterprises, and privates institution. Because there are getting more sectoral data users now, so the quality of data such as the accuracy and consistency should be improved.*

*Finally, we hope that the information in this publication would fulfill the consumer's demand and useful for data consumer. And for all participants who have made it possible in this publication, i would like to express my appreciation and gratitude.*

*Muara Enim, Agustus 2019*

**Head of BPS-Statistics  
of Muara Enim Regency**



**MARYAMAL QIBTIAH**

## DAFTAR ISI CONTENTS

Kata Pengantar <i>Preface</i> .....	vii
Daftar Isi <i>Contents</i> .....	ix
Daftar Tabel <i>List of Tabel</i> .....	xiii
Daftar Gambar <i>List of Figures</i> .....	xxxvii
Penjelasan Teknis <i>Technical Notes</i> .....	xli
Undang-undang RI No.16 tentang Statistik .....	xliii
<b>1. Geografi dan Iklim</b> <b><i>Geography and Climate</i></b>	
1.1 Keadaan Geografi <i>Geographycal Condition</i> .....	5
1.2 Keadaan Iklim <i>Climate</i> .....	8
<b>2. Pemerintahan</b> <b><i>Government</i></b>	
2.1 Wilayah Administrasi <i>Administrative Region</i> .....	28
2.2 Keanggotaan Dewan <i>Local Parliament</i> .....	28
2.2 Keadaan Pegawai Negeri Sipil <i>Condition of Civil Servant</i> .....	29



<b>3.</b>	<b>Penduduk dan Ketenagakerjaan</b> <b><i>Population and Employment</i></b>	
3.1	Penduduk <i>Population</i> .....	74
3.2	Ketenagakerjaan <i>Employment</i> .....	74
<b>4.</b>	<b>Sosial</b> <b><i>Social</i></b>	
4.1	Pendidikan <i>Education</i> .....	105
4.2	Kesehatan <i>Health</i> .....	106
4.3	Keluarga Berencana <i>Family Planning</i> .....	107
4.4	Agama <i>Population</i> .....	107
<b>5.</b>	<b>Pertanian</b> <b><i>Agriculture</i></b>	
5.1	Tanaman Pangan <i>Food Crops</i> .....	228
5.2	Perkebunan <i>Estate Crops</i> .....	230
5.3	Peternakan <i>Animal Husbandary</i> .....	231
5.4	Perikanan <i>Fishery</i> .....	232
<b>6.</b>	<b>Pertambangan dan Energi</b> <b><i>Mining and Energy</i></b>	
6.1	Perindustrian <i>Industry</i> .....	334
6.2	Pertambangan <i>Mining</i> .....	335
6.3	Listrik <i>Electricity</i> .....	336
6.4	Air <i>Water</i> .....	337

<b>7. Pariwisata</b>		
<b>Tourism</b>		
7. Pariwisata		
<i>Tourism</i> .....		355
<b>8. Sistem Neraca Nasional</b>		
<b>System of National Accounts</b>		
8.1 Produk Domestik Regional Bruto (PDRB)		
<i>Gross Regional Domestic Products (GRDP)</i> .....		367
8.2 Struktur Ekonomi		
<i>Economic Structure</i> .....		368
8.3 Pertumbuhan Ekonomi		
<i>Economic Growth</i> .....		369
8.4 Laju Inflasi PDRB		
<i>Inflation Rate of GRDP</i> .....		370
8.5 Pendapatan Per Kapita		
<i>Per Capita Income</i> .....		370
<b>9. Transportasi dan Komunikasi</b>		
<b>Transportation and Communication</b>		
9.1 Transportasi		
<i>Transportation</i> .....		387
9.2 Komunikasi		
<i>Communication</i> .....		389
<b>10. Perbandingan Regional</b>		
<b>Regional Comparison</b>		
10.1 Kependudukan		
<i>Population</i> .....		415
10.2 Kemiskinan		
<i>Poverty</i> .....		415



**DAFTAR TABEL**  
**LIST OF TABLES**

<b>Bab 1</b>	<b>: Geografi dan Iklim</b>	
<b>Chapter 1</b>	<b>: Geography and Climate</b>	
1.1	Luas Daerah dan Jumlah Pulau Menurut Kecamatan di Kabupaten Muara Enim, 2018 <i>Total Area and Number of Islands by Subdistrict in Muara Enim Regency, 2018</i> .....	11
1.2	Derajat Kemiringan dan Persentase Luas Daerah di Kabupaten Muara Enim Tahun 2018 <i>Declivity and Percentage of Area in Muara Enim Regency, 2018</i> .....	13
1.3	Luas Daerah Dirinci Menurut Jenis Tanah di Kabupaten Muara Enim Tahun 2018 <i>Wide of Area by Type of Soil in Muara Enim Regency, 2018</i> .....	14
1.4	Jumlah Curah Hujan dan Hari Hujan per Bulan di Kabupaten Muara Enim Tahun 2018 <i>Number of Rainfall and Rainday Monthly in Muara Enim Regency 2018</i> .....	16
<b>Bab 2</b>	<b>: Pemerintahan</b>	
<b>Chapter 2</b>	<b>: Government</b>	
2.1.1	Jumlah Desa <sup>1</sup> Menurut Kecamatan di Kabupaten Muara Enim, 2014 - 2018 <i>Number of Villages<sup>1</sup> by Subdistrict in Muara Enim Regency, 2014 – 2018</i> .....	32
2.1.2	Jumlah Dusun, RW dan RT Dirinci Menurut Kecamatan di Kabupaten Muara Enim Tahun 2018 <i>Number of Village and Wards by Subdistrict in Muara Enim Regency 2018</i> ..	33
2.1.3	Nama-nama Desa dan Kelurahan Dirinci Menurut Kecamatan di Kabupaten Muara Enim Tahun 2018 <i>Name of Villages and Subdistrict by District in Muara Enim Regency 2018</i> ....	34
2.2.1	Jumlah Pegawai Negeri Sipil Menurut Jabatan dan Jenis Kelamin, 2017 dan 2018 <i>Number of Civil Servants by Occupation and Sex, 2017 and 2018</i> .....	44

2.2.2	Jumlah Pegawai Negeri Sipil Menurut Tingkat Pendidikan dan Jenis Kelamin, 2017 dan 2018 <i>Number of Civil Servants by Educational Level and Sex, 2017 and 2018 .....</i>	45
2.2.3	Jumlah Pegawai Negeri Sipil Menurut Tingkat Kepangkatan dan Jenis Kelamin, 2017 dan 2018 <i>Number of Civil Servants by Hierarchy and Sex, 2017 and 2018.....</i>	46
2.3.1	Jumlah Anggota DPRD Tingkat II Menurut Jenis Kelamin, Umur, dan Partai Politik di Kabupaten Muara Enim Tahun 2018 <i>Number of Membership of Local Parliament by Gender, Age, and Political Party in Muara Enim Regency 2018.....</i>	47
2.3.2	Jumlah Anggota DPRD Tingkat II Menurut Partai Politik dan Tingkat Pendidikan di Kabupaten Muara Enim Tahun 2018 <i>Number of Membership of Local Parliament by Education in Muara Enim Regency 2018.....</i>	48
2.3.3	Komposisi Keanggotaan DPRD Di Kabupaten Muara Enim Dirinci Menurut Kecamatan dan Partai Politik Tahun 2018 <i>Number of Membership of Local Parliament by Subdistrict and Political Party in Muara Enim Regency 2018.....</i>	49
2.3.4	Jumlah Keputusan dan Peraturan Daerah di Kabupaten Muara Enim Tahun 2017-2018 <i>Number of Decision and Regional Regulation of Muara Enim Regency 2017-2018.....</i>	51
2.3.5	Kepala Daerah Menurut Jenis Kelamin, Pendidikan, dan Jabatan Sebelumnya di Kabupaten Muara Enim Tahun 2018 <i>The head of Muara Enim Regency by Gender, Education, and Previous Position 2018.....</i>	52
2.3.6	Jumlah Surat Pengaduan Masyarakat dan Jumlah Hearing Masyarakat dengan DPRD Tingkat II di Kabupaten Muara Enim Tahun 2008-2018 <i>Number of Public Complaint and Number of Meeting between Society and House of Local Parliament of Muara Enim Regency 2008-2018.....</i>	53
2.3.7	Tingkat Kehadiran Anggota DPRD Tingkat II dalam Rapat Paripurna di Kabupaten Muara Enim Tahun 2017 <i>Number of Attendance of Local Parliament of Muara Enim Regency 2017....</i>	54

2.3.8	Jumlah Respon dari Fraksi-Fraksi Terhadap Laporan Pertanggungjawaban Kepala Daerah di Kabupaten Muara Enim Tahun 2017-2018 <i>Response Rate of Regent Responsibility Report of Muara Enim Regency 2017-2018</i> .....	55
2.4.1	Jumlah Pegawai Negeri Sipil pada Instansi Vertikal menurut Golongan di Kabupaten Muara Enim Tahun 2018 <i>Number of Civil Servant in Vertical Institution by Rank Status of Muara Enim Regency 2018</i> .....	56
2.4.2	Jumlah Pegawai Negeri Sipil pada Instansi Vertikal menurut Tingkat Pendidikan di Kabupaten Muara Enim Tahun 2018 <i>Number of Civil Servant in Vertical Institution by Education Level of Muara Enim Regency 2018</i> .....	57
2.4.3	Jumlah Polisi Republik Indonesia (POLRI) Di Kabupaten Muara Enim Tahun 2018 <i>Number of National Policemen in Muara Enim Regency 2018</i> .....	58
2.4.4	Jumlah Personel POLRES Muara Enim dan POLSEK Jajaran POLRES Muara Enim dirinci Menurut Kepangkatan 2018 <i>Number of Resort Policemen Personnel by Rank in Muara Enim Regency, 2018</i> .....	59
2.5.1	Jumlah Wajib KTP Menurut Kecamatan di Kabupaten Muara Enim, Semester II Tahun 2018 <i>Number of Required Civil Identity Card by Subdistrict in Muara Enim Regency, 2nd Semester 2018</i> .....	62
2.5.2	Perekaman KTP-EL Menurut Kecamatan di Kabupaten Muara Enim, Semester II Tahun 2018 <i>Recording Electronic Civil Identity Card by Subdistrict in Muara Enim Regency, 2nd Semester 2018</i> .....	63
2.5.3	Jumlah Penduduk Berdasarkan Kepemilikan Akta Kelahiran di Kabupaten Muara Enim Tahun 2018 <i>Population Number by Ownership of Birth Certificate in Muara Enim Regency 2018</i> .....	64
2.5.4	Jumlah Penerbitan Akta Perkawinan, Kematian, Perceraian dan Pengakuan Anak di Kabupaten Muara Enim Tahun 2018 <i>Number of Issuing Marriage, Death, Divorce and Adopted Child Deeds in Muara Enim Regency 2018</i> .....	65



**Bab 3 : Penduduk dan Ketenagakerjaan**

**Chapter 3 : Population and Employment**

3.1.1	Penduduk, Laju Pertumbuhan Penduduk, Distribusi Persentase Penduduk Kepadatan Penduduk, Rasio Jenis Kelamin Penduduk Menurut Kecamatan di Kabupaten Muara Enim, 2010 dan 2018 <i>Population, Population Growth Rate, Percentage Distribution of Population, Population Density, and Population Sex Ratio by Subdistrict in Muara Enim Regency, 2010 and 2018</i> .....	78
3.1.2	Jumlah dan Pertumbuhan Penduduk di Kabupaten Muara Enim Tahun 2011–2018 <i>Number Population and Population Growth Ratio in Muara Enim Regency Middle Year 2011- 2018</i> .....	81
3.2.1	Jumlah dan Persentase Penduduk Berumur 15 Tahun Keatas yang Bekerja Selama Seminggu yang Lalu Menurut Lapangan Pekerjaan Utama di Kabupaten Muara Enim Tahun 2018 <i>Number and Percentage of Population Ages 15 Years and Over Working During Previous Week by Main Industry in Muara Enim Regency 2018</i> .....	82
3.2.2	Jumlah Penduduk Berumur 15 Tahun Keatas Menurut Kegiatan Utama di Kabupaten Muara Enim Tahun 2015-2018 <i>Number of Population Aged 15 Years and Over by Main Activities in Muara Enim Regency 2015-2018</i> .....	83
3.2.3	Jumlah Tenaga Kerja menurut Lapangan Usaha dan Jenis Kelamin di Kabupaten Muara Enim Tahun 2018 <i>Number of Man Power by Sector and Sex in Muara Enim Regency, 2018</i> .....	84
3.2.4	Jumlah Lowongan Kerja yang Terdaftar Menurut Jabatan di Kabupaten Muara Enim Tahun 2015 – 2018 <i>Number of Registered Job Vacancy by Profession in Muara Enim Regency, 2015-2018</i> .....	85
3.2.5	Jumlah Lowongan Kerja yang Terdaftar Menurut Lapangan Usaha di Kabupaten Muara Enim Tahun 2015-2018 <i>Number of Registered Job Vacancy by Sector in Muara Enim Regency, 2015-2018</i> .....	86
3.2.6	Jumlah Lowongan Kerja yang Terdaftar Menurut Nama Perusahaan, Pendidikan, dan Jenis Kelamin di Kabupaten Muara Enim Tahun 2018	

	<i>Number of Registered Job Vacancy by Company, Education, and Sex in Muara Enim Regency, 2018</i> .....	87
3.2.7	Jumlah Lowongan Kerja yang Sudah Dipenuhi dirinci menurut Lapangan Usaha di Kabupaten Muara Enim Tahun 2016-2018 <i>Number of Fulfilled Job Vacancy by Sector in Muara Enim Regency ,2016-2018</i> .....	88
3.2.8	Jumlah Tenaga Kerja Asing dirinci menurut Lapangan Usaha dan Jenis Kelamin di Kabupaten Muara Enim Tahun 2018 <i>Number of Foreign Worker by Sector and Sex in Muara Enim Regency, 2018</i> .....	89
3.2.9	Jumlah Perusahaan Di Kabupaten Muara Enim Tahun 2018 <i>Number of Manufacture in Muara Enim Regency 2018</i> .....	90
3.2.10	Jumlah Pencari Kerja yang Terdaftar dirinci menurut Jenis Kelamin dan Tingkat Pendidikan di Kabupaten Muara Enim Tahun 2018 <i>Number of Job Seeker Registered by Sex and Educational Level in Muara Enim Regency, 2018</i> .....	91
3.2.11	Upah Minimum Sektoral di Kabupaten Muara Enim Tahun 2018 <i>Sectoral Minimum Wage in Muara Enim Regency 2018</i> .....	92
<b>Bab 4</b>	: <b>Sosial</b>	
<b>Chapter 4</b>	: <b>Social</b>	
4.1.1	Jumlah Sekolah, Guru dan Murid PAUD Menurut Kecamatan di Kabupaten Muara Enim Tahun 2017 <i>Number of Schools, Teachers and Pupils PAUD by District in Muara Enim Regency 2017</i> .....	110
4.1.2	Jumlah Sekolah, Guru dan Murid Taman Kanak-Kanak (TK) Menurut Kecamatan di Kabupaten Muara Enim Tahun 2017 <i>Number of Schools, Teachers and Pupils Kindergarten by District in Muara Enim Regency 2017</i> .....	111
4.1.3	Jumlah Sekolah, Guru, dan Murid Sekolah Dasar (SD) di Bawah Kementerian Pendidikan dan Kebudayaan Menurut Kecamatan di Kabupaten Muara Enim, 2017/2018	

	<i>Number of Schools, Teachers, and Pupils in Primary Schools Under The Ministry of Education and Culture by Subdistrict in Muara Enim Regency, 2017/2018</i> .....	112
4.1.4	Jumlah Sekolah, Guru, dan Murid Sekolah Menengah Pertama (SMP) di Bawah Kementerian Pendidikan dan Kebudayaan Menurut Kecamatan di Kabupaten Muara Enim,2017/2018 <i>Number of Schools, Teachers, and Pupils in Junior High Schools Under The Ministry of Education and Culture by Subdistrict in Muara Enim Regency, 2017/2018</i> .....	113
4.1.5	Jumlah Sekolah, Guru, dan Murid Sekolah Menengah Atas (SMA) di Bawah Kementerian Pendidikan dan Kebudayaan Menurut Kecamatan di Kabupaten Muara Enim, 2017/2018 <i>Number of Schools, Teachers, and Pupils in Senior High Schools Under The Ministry of Education and Culture by Subdistrict in Muara Enim Regency, 2017/2018</i> .....	114
4.1.6	Jumlah Sekolah, Guru, dan Murid Sekolah Menengah Kejuruan (SMK) di Bawah Kementerian Pendidikan dan Kebudayaan Menurut Kecamatan di Kabupaten Muara Enim, 2017/2018 <i>Number of Schools, Teachers, and Pupils in Vocational High Schools Under The Ministry of Education and Culture by Subdistrict in Muara Enim Regency, 2017/2018</i> .....	115
4.1.7	Jumlah Sekolah, Guru dan Murid Raudhatul Athfal (RA) Menurut Kecamatan di Kabupaten Muara Enim Tahun 2018 <i>Number of Schools, Teachers and Pupils Raudhatul Athfal (RA) by District in Muara Enim Regency 2018</i> .....	116
4.1.8	Jumlah Sekolah, Guru dan Murid Madrasah Ibtidaiyah (MI) Menurut Kecamatan di Kabupaten Muara Enim Tahun 2018 <i>Number of Schools, Teachers and Pupils Madrasah Ibtidaiyah (MI) by District in Muara Enim Regency 2018</i> .....	117
4.1.9	Jumlah Sekolah, Guru dan Murid Madrasah Tsanawiyah (MTs) Menurut Kecamatan di Kabupaten Muara Enim Tahun 2018 <i>Number of Schools, Teachers and Pupils Madrasah Tsanawiyah (MTs) by District in M.Enim Regency 2018</i> .....	118
4.1.10	Jumlah Sekolah, Guru dan Murid Madrasah Aliyah (MA) Menurut Kecamatan di Kabupaten Muara Enim Tahun 2018	

<i>Number of Schools, Teachers and Pupils Madrasah Aliyah (MA) by District in Muara Enim Regency 2018</i> .....	119
4.1.11 Rasio Murid terhadap Sekolah Menurut Tingkat Pendidikan di Kabupaten Muara Enim Tahun 2016-2018 <i>Student School Ratio by Level of Education in Muara Enim Regency, 2016-2018</i> .....	120
4.1.12 Rasio Murid terhadap Guru Menurut Tingkat Pendidikan di Kabupaten Muara Enim 2016-2018 <i>Student Teacher Ratio by Level of Education in Muara Enim Regency 2016-2018</i> .....	121
4.1.13 Jumlah Lulusan Yayasan Perguruan Serasan Dirinci Menurut Fakultas dan Jenis Kelamin di Kabupaten Muara Enim Tahun 2017/2018 dan 2018/2019 <i>Number of Graduates of Serasan Institute by Faculty and Sex in Muara Enim Regency 2017/2018 and 2018/2019</i> .....	122
4.1.14 Jumlah Mahasiswa Yayasan Perguruan Serasan Dirinci Menurut Fakultas dan Jenis Kelamin di Kabupaten Muara Enim Tahun 2017/2018 dan 2018/2019 <i>Number of Student of Serasan Institute by Faculty and Sex in Muara Enim Regency 2017/2018 and 2018/2019</i> .....	123
4.1.15 Jumlah Tenaga Pengajar dan Tenaga Administrasi pada Yayasan Perguruan Serasan Muara Enim Tahun 2017/2018 dan 2018/2019 <i>Number of Lecturers and Adminstrasive Staff at Serasan Institute of Muara Enim Regency 2017/2018 and 2018/2019</i> .....	124
4.1.16 Jumlah Tenaga Dosen pada Yayasan Perguruan Serasan Muara Enim Dirinci menurut Jenjang Pendidikan dan Jenis Kelamin Tahun 2017/2018 dan 2018/2019 <i>Number of Lecturers of Serasan Economics Institute by Level Education and Sex 2017/2018 and 2018/2019</i> .....	125
4.1.17 Jumlah Lulusan AKBID Muara Enim Dirinci Menurut Fakultas dan Jenis Kelamin di Kabupaten Muara Enim Tahun 2018/2019 <i>Number of Public Health Academy Graduates by Faculty and Sex of Muara Enim Regency 2018/2019</i> .....	126
4.1.18 Jumlah Mahasiswa AKBID Muara Enim Dirinci Menurut Fakultas dan Jenis Kelamin di Kabupaten Muara Enim Tahun 2017/2018 dan 2018/2019	

	<i>Number of Public Health Academy Students by Faculty and Sex in Muara Enim Regency 2017/2018 and 2018/2019</i> .....	127
4.1.19	Jumlah Tenaga Pengajar dan Tenaga Administrasi pada AKBID Muara Enim Tahun 2018/2019 <i>Number of Lecturers and Adminstrasive Staff at Public Health Academy of Muara Enim Regency 2018/2019</i> .....	128
4.1.20	Jumlah Tenaga Dosen pada AKBID Muara Enim Dirinci menurut Jenjang Pendidikan dan Jenis Kelamin Tahun 2018/2019 <i>Number of Lecturers of Public Health Academy by Level Education and Sex 2018/2019</i> .....	129
4.1.21	Jumlah Lulusan dan Jumlah Mahasiswa Sekolah Tinggi Ilmu Tarbiyah Dirinci Menurut Fakultas dan Jenis Kelamin di Kabupaten Muara Enim Tahun 2015/2018 dan 2018/2018 <i>Number of graduates and Students of Tarbiyah Institute by Faculty and Sex in Muara Enim Regency 2015/2018 and 2018/2018</i> .....	130
4.1.22	Jumlah Tenaga Pengajar dan Tenaga Administrasi pada Sekolah Tinggi Ilmu Tarbiyah Muara Enim Tahun 2018/2018 <i>Number of Lecturers and Adminstrasive Staff at Tarbiyah Institute of Muara Enim Regency 2018/2018</i> .....	131
4.1.23	Jumlah Tenaga Dosen pada Sekolah Tinggi Ilmu Tarbiyah Muara Enim Dirinci menurut Jenjang Pendidikan dan Jenis Kelamin Tahun 2018/2018 <i>Number of Lectures of Tarbiyah Institute by Level Education and Sex 2018/2018</i> .....	132
4.1.24	Jumlah Pengunjung di Kantor Perpustakaan, Arsip dan Dokumentasi Kabupaten Muara Enim Tahun 2009-2018 <i>Number of Visitors at Library, Archives and Documentation Office of Muara Enim, 2009-2018</i> .....	133
4.1.25	Jumlah Peminjam Koleksi Bahan Pustaka/Buku di Kantor Perpustakaan, Arsip dan Dokumentasi Kabupaten Muara Enim Tahun 2009-2018 <i>Number of Books/Library Collection Borrower at Library, Archives and Documentation Office of Muara Enim, 2009-2018</i> .....	134
4.1.26	Rekapitulasi Koleksi Bahan Pustaka Menurut Klasifikasi di Kantor Perpustakaan, Arsip dan Dokumentasi Kabupaten Muara Enim Tahun 2018 <i>Recapitulation of Library Collections by Classification at Library, Archives and Documentation Office of Muara Enim, 2018</i> .....	135

4.2.1	Jumlah Desa/Kelurahan Yang Memiliki Sarana Kesehatan Menurut Kecamatan di Kabupaten Muara Enim, 2011 - 2018 <i>Number of Villages Having Health Facilities by Subdistrict in Muara Enim Regency, 2011 - 2018</i> .....	136
4.2.2	Jumlah Tenaga Kesehatan Menurut Kecamatan di Kabupaten Muara Enim, 2018 <i>Number of Medical Personnel by Subdistrict in Muara Enim Regency, 2018</i> ..	139
4.2.3	Sarana Kesehatan Di Kabupaten Muara Enim Tahun 2015-2018 <i>Public Health Facilities in Muara Enim Regency, 2015-2018</i> .....	140
4.2.4	Jumlah Rumah Sakit Umum, Rumah Sakit Khusus, Rumah Sakit/Rumah Bersalin, Puskesmas, Klinik/Balai Kesehatan, Posyandu, dan Polindes Menurut Kecamatan di Kabupaten Muara Enim, 2018 <i>Number of General Hospital, Special Hospital, Maternity Hospital, Public Health Center, Medical Clinic, integrated Service post, and village maternity Cottageby Subdistrict in Muara Enim Regency, 2018</i> .....	141
4.2.5	Jumlah Tenaga Kesehatan (Tenaga Medis) menurut Unit Kerja dan Sarana Pelayanan Kesehatan di Kabupaten Muara Enim Tahun 2018 <i>Number of Medical Personnel by Job Unit and Services Facilities in Muara Enim Regency 2018</i> .....	143
4.2.6	Jumlah Tenaga Kesehatan (Tenaga Non Medis) menurut Unit Kerja dan Sarana Pelayanan Kesehatan di Kabupaten Muara Enim Tahun 2018 <i>Number of Non Medical Personnel by Job Unit and Services Facilities in Muara Enim Regency 2018</i> .....	144
4.2.7	Jumlah Tenaga Kesehatan (Tenaga Non Medis) menurut Rumah Sakit di Kabupaten Muara Enim Tahun 2018 <i>Number of Non Medical Personnel by Hospital in Muara Enim Regency 2018</i> .....	145
4.2.8	Banyaknya Tenaga Medis menurut Sarana Pelayanan Kesehatan di Kabupaten Muara Enim Tahun 2018 <i>Number of Medical Personnel by Services Facilities in Muara Enim Regency 2018</i> .....	146
4.2.9	Jumlah Tenaga Kesehatan di Rumah Sakit dan Puskesmas Kabupaten Muara Enim Tahun 2014-2018	



	<i>Number of Medical Personels in Hospital and Public Health Centres of Muara Enim Regency 2014-2018</i> .....	148
4.2.10	Banyaknya Kelahiran menurut Penolong Kelahiran di Kabupaten Muara Enim Tahun 2011-2018 <i>Number of Birth by Birth Attendants in Muara Enim Regency 2011-2018</i> .....	149
4.2.11	Banyaknya Balita yang Pernah Mendapat Imunisasi menurut Jenis Imunisasi di Kabupaten Muara Enim Tahun 2018 <i>Number of Infants Who Received Immunization by Type of Immunization in Muara Enim Regency 2018</i> .....	150
4.2.12	Jumlah Kasus 10 Penyakit Terbanyak di Kabupaten Muara Enim Tahun 2018 <i>Number of 10 Highest Disease Cases in Muara Enim Regency 2018</i> .....	152
4.2.13	Pola Penyakit Rawat Jalan di Rumah sakit dan Puskesmas Semua Golongan Umur di Kabupaten Muara Enim Tahun 2014-2018 <i>Trend of Diseases for All Ages in Hospitals and Public Health Center in Muara Enim Regency 2014-2018</i> .....	153
4.2.14	Pola Penyakit Rawat Jalan Di Rumah Sakit Untuk Lansia di Kabupaten Muara Enim Tahun 2009-2018 <i>Trend of Diseases for Adult in Hospitals in Muara Enim Regency 2009-2018</i> ...	154
4.2.15	Jumlah Bayi Lahir, Bayi Berat Badan Lahir Rendah (BBLR), BBLR Dirujuk, dan Bergizi Buruk menurut Kecamatan di Kabupaten Muara Enim Tahun 2018 <i>The Number of Babies Born, Baby with Low birth weight, Low birth weight Infants were Referred, Baby with Poor Nutrition in Muara Enim Regency 2018</i> .....	155
4.2.16	Jumlah Ibu Hamil, Melakukan Kunjungan K1, K4, KEK, dan Mendapat Tablet Zat Besi (Fe) di Kabupaten Muara Enim Tahun 2014-2015 <i>Number of Pregnant Women, Make a Visit K1, K4, KEK, Received Iron Tablets in Muara Enim Regency 2014-2015</i> .....	156
4.2.17	Jumlah Kasus HIV/AIDS, IMS, DBD, Diare, TB, dan Malaria menurut Kecamatan di Kabupaten Muara Enim Tahun 2018 <i>Number of Cases HIV/AIDS, IMS, Scarlet Fever, Diarrhea, Tuberculosis, and malaria by District in Muara Enim Regency 2018</i> .....	157
4.2.18	Jumlah PPKBD, PPLKB, PLKB/PKB Di Kabupaten Muara Enim Tahun 2015–2018	

	<i>Number of PPKBD, PPLKB PLKB/PKB in Muara Enim Regency 2015–2018.....</i>	158
4.2.19	Jumlah Klinik KB dan Kelompok Akseptor Di Kabupaten Muara Enim Tahun 2016–2018 <i>Number of Family Planning Clinic , and Acceptors Group in Muara Enim Regency 2016–2018.....</i>	159
4.2.20	Jumlah Klinik dan Akseptor KB Baru Dirinci Menurut Kecamatan di Kabupaten Muara Enim Tahun 2018 <i>Number of Clinic and Family Planning Acceptors by District in Muara Enim Regency 2018.....</i>	160
4.2.21	Jumlah Target dan Realisasi Peserta KB Baru di Kabupaten Muara Enim Tahun 2018 <i>Target and Realization of New Acceptor in Muara Enim Regency 2018.....</i>	162
4.2.22	Jumlah Peserta KB Baru Dirinci Menurut Jenis Alat Kontrasepsi di Kabupaten Muara Enim Tahun 2018 <i>Number of New Acceptor by Type of Contraceptives in Muara Enim Regency 2018.....</i>	163
4.2.23	Jumlah PUS, PPM, dan Jumlah Peserta KB Aktif di Kabupaten Muara Enim Tahun 2018 <i>Number PUS, PPM, of Active Acceptors in Muara Enim Regency 2018.....</i>	164
4.2.24	Jumlah Peserta KB Aktif Menurut Jenis Alat Kontrasepsi di Kabupaten Muara Enim Tahun 2018 <i>Number PUS, PPM, of Active Acceptors by Type of Contraceptives in Muara Enim Regency 2018.....</i>	165
4.2.25	Realisasi Akseptor Baru dan Aktif di Kabupaten Muara Enim Tahun 2003-2018 <i>Realization of New Acceptor and Active Acceptors in Muara Enim Regency 2003-2018.....</i>	166
4.3.1	Banyaknya Tempat Peribadatan Menurut Kecamatan di Kabupaten Muara Enim Tahun 2018 <i>Number of Worship Facilities by Religion in Muara Enim Regency 2018.....</i>	167
4.3.2	Banyaknya Penduduk menurut Agama dirinci per kecamatan di Kabupaten Muara Enim Tahun 2018 <i>Number of Population by Religion in Muara Enim Regency 2018.....</i>	168

4.3.3	Jumlah Cerai Thalak, Cerai Gugat dan Nikah Dirinci Menurut Kecamatan di Kabupaten Muara Enim Tahun 2017-2018 <i>Number of Separation, Divorces and Marriage in Muara Enim Regency in 2017-2018</i> .....	169
4.3.4	Jumlah Mubaligh, P3N, dan PAH Dirinci Menurut Kecamatan di Kabupaten Muara Enim Tahun 2018 <i>Number of Mubaligh, P3N and PAH by District in Muara Enim Regency 2018</i> .....	170
4.3.5	Jumlah Jemaah Haji Kabupaten Muara Enim yang Diberangkatkan Ke Tanah Suci Tahun 2015-2018 <i>Number of Muara Enim Regency's Pilgrims Departed to Mecca In 2015-2018</i> .....	171
4.4.1	Jumlah Kecelakaan, Korban, Kerugian Material di Kabupaten Muara Enim Tahun 2018 <i>Number of Traffic Accident, Victim and Material Loss in Muara Enim Regency 2018</i> .....	172
4.4.2	Jumlah SIM, STNK yang Terdaftar dan Pelanggaran Lalu Lintas di Kabupaten Muara Enim Tahun 2018 <i>Number of SIM, STNK Registered and Traffic Offences in Muara Enim Regency 2018</i> .....	173
4.4.3	Banyaknya Perkara yang Masuk dan Telah Diputuskan serta Jumlah Terdakwa Dirinci Menurut Bulan di Kabupaten Muara Enim Tahun 2018 <i>Number Of Cases and Accused Reported and Resolved by Month in Muara Enim Regency 2018</i> .....	174
4.4.4	Banyaknya Perkara dan Menurut Jenisnya di Kabupaten Muara Enim Tahun 2018 <i>Number of Cases By Type in Muara Enim Regency 2018</i> .....	183
4.4.5	Jumlah Narapidana, Tahanan dan Titipan di Kabupaten Muara Enim Tahun 2014-2018 <i>Number Of Prisoner, Arrested and Temporary Arrested in Muara Enim Regency 2014-2018</i> .....	184
4.5.1	Jumlah Panti Asuhan dan Anak yang Diasuh di Kabupaten Muara Enim Tahun 2018 <i>Number of Orphanages and Orphans in Muara Enim Regency 2018</i> .....	185

4.5.2	Jumlah Karang Taruna Menurut Kecamatan di Kabupaten Muara Enim Tahun 2015-2018 <i>Number of Youth Associations by District in Muara Enim Regency 2015-2018</i> .....	186
4.5.3	Banyaknya Penduduk yang Mempunyai Masalah Sosial di Kabupaten Muara Enim Tahun 2018 <i>Number of People Who Have Social Problems in Muara Enim Regency 2018..</i>	187
4.5.4	Potensi dan Sumber Kesejahteraan Sosial di Kabupaten Muara Enim Tahun 2018 <i>Sources and Potentialsof Social Welfare in Muara Enim Regency 2018</i> .....	193
4.5.5	Jumlah Penghuni SDLB di Kabupaten Muara Enim Tahun 2018 <i>Number of Inhabitants SDLB in Muara Enim Regency 2018</i> .....	195
4.6.1	Jumlah Desa/Kelurahan yang Mengalami Bencana Alam <sup>1</sup> Menurut Kecamatan di Kabupaten Muara Enim, 2011 - 2018 <i>Number of Villages that Had Natural Disaster<sup>1</sup> by Subdistrict in Muara Enim Regency, 2011 - 2018</i> .....	196
4.6.2	Jumlah Kejadian dan Lokasi Kebakaran di Kabupaten Muara Enim Tahun 2018 <i>Number of Fire Incident and Location in Muara Enim Regency 2018</i> .....	198
4.6.3	Jumlah Kejadian dan Lokasi Angin Puting Beliung di Kabupaten Muara Enim Tahun 2018 <i>Number of Local Hurricane Incident and Location in Muara Enim Regency 2018</i> .....	202
4.6.4	Jumlah Kejadian dan Lokasi Banjir di Kabupaten Muara Enim Tahun 2018 <i>Number of Flood Incident and Location in Muara Enim Regency 2018</i> .....	203
4.6.5	Jumlah Kejadian dan Lokasi Tanah Longsor di Kabupaten Muara Enim Tahun 2018 <i>Number of Landslide Incident and Location in Muara Enim Regency 2018</i> .....	204
4.7.1	Jumlah dan Kondisi Alat Angkut Pengelolaan Kebersihan di Kabupaten Muara Enim Tahun 2018 <i>Number and Condition of Transport Equipment Waste Management in Muara Enim Regency 2018</i> ....	205

4.7.2	Luas Taman Kota di Kabupaten Muara Enim Tahun 2018 <i>Wide of City Park in Muara Enim Regency 2018</i> .....	206
4.7.3	Luas Hutan Kota di Kabupaten Muara Enim Tahun 2018 <i>Wide of City Forest in Muara Enim Regency 2018</i> .....	207
4.7.4	Volume Sampah Terangkut Menurut Komponen di Kabupaten Muara Enim Tahun 2015-2018 <i>Volume of Transported Waste by Component in Muara Enim Regency 2015-2018</i> .....	208
4.7.5	Rute Truk Sampah di Kabupaten Muara Enim Tahun 2018 <i>Route of Waste Truck in Muara Enim Regency 2018</i> .....	209
4.7.6	Pelaksanaan 3R ( <i>Reduce, Reuse and Recycle</i> ) di Kabupaten Muara Enim Tahun 2018 <i>Implementation of 3R in Muara Enim Regency 2018</i> .....	210
4.7.7	Kualitas Air Sungai berdasarkan Lokasi Sampel dan Parameter di Kabupaten Muara Enim Tahun 2018 <i>River Water Quality by Sampling Location and Parameter in Muara Enim Regency 2018</i> .....	211
4.7.8	Jumlah Pengaduan Masalah Lingkungan menurut Jenis Masalah dan Status di Kabupaten Muara Enim Tahun 2018 <i>Number of Environmental Complaints by Type of Complaint and Status in Muara Enim Regency 2018</i> .....	213

**Bab 5 : Pertanian**  
**Chapter 5 : Agriculture**

5.1.1	Luas Lahan Pertanian dan Bukan Pertanian Dirinci Menurut Kecamatan di Kabupaten Muara Enim Tahun 2018 (Ha) <i>Agriculture and Non Agriculture Area by District in Muara Enim Regency 2018</i> .....	234
5.1.2	Luas Lahan Sawah Dirinci Menurut Penggunaannya di Kabupaten Muara Enim Tahun 2018 (Ha) <i>Paddy Field Area by Utilization in Muara Enim Regency 2018</i> .....	235

5.1.3	Luas Lahan Bukan Sawah Dirinci Menurut Penggunaannya di Kabupaten Muara Enim Tahun 2018 (Ha) <i>Non Paddy Field Area by Utilization in Muara Enim Regency 2018 (Ha) .....</i>	236
5.1.4	Luas Lahan Sawah Dirinci Menurut Jenis Pengairan di Kabupaten Muara Enim Tahun 2018 (Ha) <i>Paddy Field Area by TYPe of Irrigation in Muara Enim Regency 2018 (Ha).....</i>	239
5.1.5	Luas Sawah Irigasi Dirinci Menurut Jenis Irigasi dan Frekuensi Penanaman Padi di Kabupaten Muara Enim Tahun 2018 (Ha) <i>Paddy Field With Irrigation by Type of Irrigation and Frequency of Rice Plantation in M. Enim Regency 2018 (Ha) .....</i>	240
5.1.6	Luas Sawah Tadah Hujan Dirinci Menurut Frekuensi Penanaman Padi di Kabupaten Muara Enim Tahun 2018 (Ha) <i>Cistern Paddy Field Area by Frequency of Rice Plantation in Muara Enim Regency 2018 .....</i>	242
5.1.7	Luas Lahan Sawah Lebak dan Polder Dirinci Menurut Frekuensi Penanaman Padi di Kabupaten Muara Enim Tahun 2018 (Ha) <i>Lowland Paddy area by Frequency of Rice Plantation in Muara Enim Regency 2018 .....</i>	243
5.1.8	Luas Panen, Produksi dan Rata-Rata Produksi Padi Sawah, Ladang dan Lebak di Kabupaten Muara Enim Tahun 2018 <i>Harvested Area, Production and Rice Production in Average of Lowland Rice, Paddy Field and Swamp in Muara Enim Regency 2018 .....</i>	246
5.1.9	Luas Panen, Produksi, dan Rata-Rata Produksi Padi Menurut Kecamatan di Kabupaten Muara Enim Tahun 2018 <i>Harvested Area, Production and Rice Production in Average by District in Muara Enim Regency 2018 .....</i>	250
5.1.10	Persediaan Dan Kebutuhan Beras di Kabupaten Muara Enim Tahun 2018 <i>Supply and Need of Rice in Muara Enim Regency 2018 .....</i>	251
5.1.11	Jumlah Kelompok Tani Pertanian Tanaman Pangan di Kabupaten Muara Enim Tahun 2018 <i>Number of Food Crop Farmer Group in Muara Enim Regency 2018 .....</i>	253
5.2.1	Luas Panen, Produksi, dan Rata-Rata Produksi Palawija di Kabupaten Muara Enim Tahun 2018	

	<i>Harvested Area, Production and Crops Production in Average in Muara Enim Regency 2018</i> .....	254
5.2.2	Luas Panen dan Produksi Tanaman Buah-Buahan Dirinci menurut Jenisnya di Kabupaten Muara Enim Tahun 2014–2018 <i>Harvested Area and Production of Fruits by Kinds in Muara Enim Regency 2014–2018</i> .....	260
5.2.3	Luas Panen Tanaman Buah-buahan Dirinci Menurut Jenis dan Kecamatan di Kabupaten Muara Enim Tahun 2018 (Ha) <i>Harvested Area and Production of Fruits by Kinds and District In Muara Enim Regency 2018 (Ha)</i> .....	262
5.2.4	Produksi Tanaman Buah-buahan Dirinci Menurut Jenis dan Kecamatan di Kabupaten Muara Enim Tahun 2018 (Ton) <i>Production of Fruit by Kinds and District in Muara Enim Regency 2018 (Ton)</i> .....	266
5.2.5	Luas Panen dan Produksi Sayur-Sayuran Dirinci Menurut Jenisnya di Kabupaten Muara Enim Tahun 2014 – 2018 <i>Harvested Area and Production of Vegetables by Kinds in Muara Enim Regency 2014-2018</i> .....	270
5.2.6	Luas Panen Tanaman Sayur-sayuran Dirinci Menurut Jenisnya di Kabupaten Muara Enim Tahun 2018 (Ha) <i>Harvested Area of Vegetables by Kinds and District in Muara Enim Regency 2018 (Ha)</i> .....	272
5.2.7	Produksi Tanaman Sayur-sayuran Dirinci Menurut Jenisnya di Kabupaten Muara Enim Tahun 2018 (Ton) <i>Production of Vegetables by Kinds and District in Muara Enim Regency 2018 (Ton)</i> .....	275
5.2.8	Harga Komoditi Buah-Buahan di Tingkat Produsen/Petani di Kabupaten Muara Enim Tahun 2017 dan 2018 (Rp) <i>Fruits Prices from Farmer in Muara Enim Regency, 2017-2018 (Rp)</i> .....	278
5.2.9	Harga Komoditi Sayur-Sayuran di Tingkat Produsen/Petani di Kabupaten Muara Enim Tahun 2017 dan 2018 (Rp) <i>Vegetables Prices from Farmers in Muara Enim Regency, 2017-2018 (Rp)</i> ....	279
5.3.1	Produksi Tanaman Bibit Perkebunan di Kabupaten Muara Enim Tahun 2018 <i>Seed Production of Plantation Crops in Muara Enim Regency 2018</i> .....	280

5.3.2	Luas Tanaman Perkebunan di Kabupaten Muara Enim Dirinci per Kecamatan Tahun 2018 (Ha) <i>Planted Area by District in Muara Enim Regency 2018 (Ha)</i> .....	281
5.3.3	Produksi Tanaman Perkebunan di Kabupaten Muara Enim Tahun 2018 (Ton) <i>Production of Plantation Crop in Muara Enim Regency 2018 (Ton)</i> .....	284
5.3.4	Jumlah Petani Tanaman Perkebunan Rakyat Komoditi Unggulan di Kabupaten Muara Enim, 2018 <i>Number of Farmer Plantation by Main Commodity in Muara Enim Regency 2018</i> .....	287
5.3.5	Luas Perkebunan Rakyat Komoditas Unggulan Menurut Jenis Tanaman di Kabupaten Muara Enim Tahun 2018 (Ha) <i>Smallholder Area of Main Commodities by Types of Crops in Muara Enim Regency 2018 (Ha)</i> .....	288
5.3.6	Luas Tanam, dan Produksi Tanaman Perkebunan Rakyat Lainnya di Kabupaten Muara Enim Tahun 2018 <i>Planted Area and Production of Estates in Muara Enim Regency 2018</i> .....	291
5.4.1	Populasi Ternak Menurut Jenis di Kabupaten Muara Enim Tahun 2018 (Ekor) <i>Population of Livestock by Type in Muara Enim Regency 2018</i> .....	292
5.4.2	Populasi Unggas Menurut Jenis di Kabupaten Muara Enim Tahun 2018 (Ekor) <i>Population of Poultry by Type and District in Muara Enim Regency 2018</i> .....	294
5.4.3	Jumlah Pematangan Ternak dan Unggas di Kabupaten Muara Enim Tahun 2018 (Ekor) <i>Number of Livestock and Poultry Slaughtered in Muara Enim Regency 2018</i> ..	295
5.4.4	Jumlah Produksi Daging Ternak dan Unggas Menurut Kecamatan di Kabupaten Muara Enim Tahun 2018 (Ton) <i>Number of Meat Production by District in Muara Enim Regency 2018</i> .....	298
5.4.5	Jumlah Produksi Telur Menurut Kecamatan di Kabupaten Muara Enim Tahun 2018 (Ton) <i>Number of Meat Production by District in Muara Enim Regency 2018</i> .....	300
5.4.6	Konsumsi Daging dan Telur Menurut kecamatan di Kabupaten Muara Enim Tahun 2018	



	<i>Meat and Egg Consumption by District in Muara Enim Regency 2018</i> .....	301
5.4.7	Kebutuhan Daging dan Telur di Kabupaten Muara Enim Tahun 2018 (Ton) <i>Number of Meat and Egg Need in Muara Enim Regency 2018</i> .....	303
5.5.1	Produksi Perikanan Darat dan Rata-rata Harga Menurut Jenis Ikan di Kabupaten Muara Enim Tahun 2018 <i>Fish Production and Price in Inland Fishery by District in District in Muara Enim Regency 2018</i> .....	305
5.5.2	Produksi Pembibitan Ikan dan Rata-rata Harga di Kabupaten Muara Enim Tahun 2018 <i>Fish Breeding Production and Price in Cultivated by District in Muara Enim Regency 2018</i> .....	306
5.5.3	Luas Areal dan Produksi Perikanan di Perairan Budidaya Menurut Kecamatan di Kabupaten Muara Enim Tahun 2018 <i>Wide of Area and Fisheries Production in Cultivated by District in Muara Enim Regency 2018</i> .....	307
5.5.4	Luas Areal dan Produksi Perikanan di Perairan Umum Menurut Kecamatan di Kabupaten Muara Enim Tahun 2018 <i>Wide of Area and Fisheries Production in common territorial water by District in Muara Enim Regency 2018</i> .....	311
5.5.5	Produksi Perikanan Darat di Kabupaten Muara Enim Tahun 2018 (Ton) <i>Production of Inland Fisheries by District in Muara Enim Regency 2018</i> .....	315
5.5.6	Produksi dan Harga Produsen Ikan Perairan Darat di Kabupaten Muara Enim Tahun 2015-2018 <i>Production and Producer Price of Land Fishery in Muara Enim Regency 2015-2018</i> .....	316
5.5.7	Produksi, Konsumsi dan Kebutuhan Ikan di Kabupaten Muara Enim Tahun 2018 <i>Production, Consumption and Need of Fish in Muara Enim Regency 2018</i> ....	318
5.5.8	Jumlah Produksi Ikan Awetan di Kabupaten Muara Enim Tahun 2003-2018 (Ton) <i>Number of Preserved Fish Production in Muara Enim Regency 2003-2018 (Ton)</i> .....	320

5.5.9	Jumlah Unit Alat Penangkap Ikan Perairan Darat di Kabupaten Muara Enim Tahun 2016–2018 <i>Number of Fishing Gear Unit in Island Fishery in Muara Enim Regency 2016-2018</i> .....	321
5.5.10	Jumlah Perahu/Kapal Nelayan menurut Kecamatan dan Jenis Kapal di Kabupaten Muara Enim Tahun 2018 <i>Number of Fisherman Boats/Ships by District and Ship Types in Muara Enim Regency 2018</i> .....	322
5.6.1	Penerima Izin Penguasaan Hutan di Kabupaten Muara Enim Tahun 2018 <i>Receipient of Forest Exploitation Tenure in Muara Enim Regency 2018</i> .....	323
5.6.2	Luas dan Jumlah Produksi Hasil Hutan yang Dikelola Oleh Perusahaan di Kabupaten Muara Enim Tahun 2003-2018 <i>Wide and Number of Forest Production Managed by Company in Muara Enim Regency 2003-2018</i> .....	324
5.6.3	Luas Kawasan Hutan Berdasarkan RTRWP (Rencana Tata Ruang Wilayah Propinsi) Tahun 1988 di Kabupaten Muara Enim Tahun 2016-2018 (Ha) <i>Wide of Forestry Based on RTRWP 1988 in Muara Enim Regency 2016-2018 (Ha)</i> .....	325
5.6.4	Jumlah Produksi Hasil Hutan Menurut Wewenang yang Mengelolanya dan Jenis Komoditi yang Dihasilkan di Kabupaten Muara Enim Tahun 2007-2018 <i>Production of Forestry by Authority and Type of Commoditirs in Muara Enim Regency 2007-2018</i> .....	326
5.6.5	Harga Kayu per Jenis Kayu di Muara Enim Tahun 2013-2018 (ribuan rupiah) <i>Wood Price in Muara Enim Regency 2013-2018 (thousands rupiah)</i> .....	328

**Bab 6 : Pertambangan dan Energi**  
**Chapter 6 : Mining and Energy**

6.1.1	Banyaknya Perusahaan Industri dan Tenaga Kerja Menurut Kecamatan di Kabupaten Muara Enim Tahun 2018 <i>Number of Manufactures and Manpower by District Muara Enim Regency 2018</i> .....	339
-------	---	-----

6.2.1	Jumlah Produksi Bahan Tambang dan Bahan Galian Golongan C di Kabupaten Muara Enim Tahun 2017-2018 <i>Number of Mineral and Quarrying Type C Production in Muara Enim Regency 2017-2018</i> .....	341
6.2.2	Rata-rata Harga Bahan Tambang dan Bahan Galian Golongan C di Kabupaten Muara Enim Tahun 2017-2018 <i>Average Rate of Mineral and Quarrying Type C in Muara Enim Regency 2017-2018</i> .....	342
6.2.3	Jumlah Produksi Batubara dan Briket Batubara di Kabupaten Muara Enim Tahun 2004–2018 (Ton) <i>Number of Coal and Briquet in Muara Enim Regency 2004-2018 (Ton)</i> .....	343
6.3.1	Produksi, Distribusi Listrik di Pembangkit Listrik Tenaga Uap (PLTU) Per Triwulan di Kabupaten Muara Enim Tahun 2017-2018 <i>Number of Production and Distribution of PLTU in Muara Enim Regency 2017-2018</i> .....	344
6.3.2	Jumlah Pelanggan dan Produksi pada PT. PLN (Persero) Ranting Muara Enim di Kabupaten Muara Enim Tahun 2016-2018 <i>Number of Customer and Production of PT. PLN (Persero) in Muara Enim Regency 2016-2018</i> .....	345
6.3.3	Banyaknya Pelanggan Listrik PLN Ranting Muara Enim Menurut Kecamatan di Kabupaten Muara Enim Tahun 2016-2018 <i>Number of Electric Customers by District in Muara Enim Regency 2016-2018</i> .....	346
6.3.4	Banyaknya Pelanggan PDAM menurut Jenis Konsumen di Kabupaten Muara Enim Tahun 2016-2018 <i>Number of Water Customers by Type of Customer in Muara Enim 2016-2018</i> .....	347
6.3.5	Banyaknya Air Minum yang Disalurkan menurut Jenis Konsumen di Kabupaten Muara Enim Tahun 2015-2018 (m <sup>3</sup> ) <i>Water Distributed by Customer Category in Muara Enim Regency 2015-2018 (m<sup>3</sup>)</i> .....	348
6.3.6	Air Minum yang Disalurkan Menurut Kategori Pelanggan di Kabupaten Muara Enim Tahun 2015-2018 (m <sup>3</sup> ) <i>Water Distributed by Customer Category in Muara Enim Regency 2015-2018 (m<sup>3</sup>)</i> .....	349

**Bab 7 : Pariwisata**

**Chapter 7 : Tourism**

7.1	Nama Obyek Wisata dan Jenis Wisata serta Jarak dari Kota Muara Enim ke Tempat Wisata, 2018 <i>Names of Tourism Object, Kind of Tourism, and The Distance from Muara Enim to Tourism Object, 2018</i> .....	357
7.2	Jumlah Wisatawan Mancanegara dan Domestik di Kabupaten Muara Enim 2012-2018 <i>Number of Foreign and Domestic Tourism Visited in Muara Enim Regency 2012-2018</i> .....	358
7.3	Jumlah Fasilitas Penunjang Pariwisata dan Hiburan di Kabupaten Muara Enim 2017 <i>Number of Tourism Support Facilities and Amusement in Muara Enim Regency 2017</i> .....	359
7.4	Banyaknya Rumah Makan/Restoran, Meja, dan Kursi di Kabupaten Muara Enim 2017 <i>Number of Restaurant, Table, and Chair in Muara Enim Regency 2017</i> .....	360
7.5	Jumlah Jasa Kemasyarakatan, Sosial Budaya, Hiburan dan Perorangan Lainnya di Kabupaten Muara Enim Tahun 2017 <i>Number of Social Service, Social Culture, Entertainment and Other Individual Services in Muara Enim Regency 2017</i> .....	361
7.6	Banyaknya Akomodasi, Kamar, dan Tempat Tidur Menurut Kecamatan di Kabupaten Muara Enim 2018 <i>Number of Accomodation, Rooms, and Beds by District in Muara Enim Regency 2018</i> .....	362

**Bab 8 : Sistem Neraca Nasional**

**Chapter 8 : System of National Accounts**

8.1	Produk Domestik Regional Bruto (PDRB) Atas Dasar Harga Berlaku Menurut Lapangan Usaha Kabupaten Muara Enim 2017-2018 (Juta Rupiah) <i>Gross Regional Domestic Product (GRDP) at Current Price in Muara Enim Regency 2017-2018 (Million Rupiahs)</i> .....	372
-----	--	-----

8.2	PDRB Atas Dasar Harga Konstan 2010 Menurut Lapangan Usaha Kabupaten Muara Enim 2017-2018 (Juta Rupiah) <i>GRDP at Constant Price 2010 in Muara Enim Regency 2017-2018 (Million Rupiahs)</i> .....	374
8.3	Distribusi Persentase Produk Domestik Bruto Atas Dasar Harga Berlaku Menurut Lapangan Usaha, Kabupaten Muara Enim Tahun 2017-2018 <i>Distribution of Gross Domestic Product Percentage at Current Prices According to Business Field, Muara Enim Regency, 2017-2018.</i> .....	376
8.4	Laju Pertumbuhan Produk Domestik Bruto Atas Dasar Harga Konstan 2010 Menurut Lapangan Usaha (persen), Kabupaten Muara Enim Tahun 2017-2018 <i>Growth Rate of Gross Domestic Product at 2010 Constant Prices According to Business Field (percent), Muara Enim Regency 2017-2018</i> .....	378
8.5	Laju Inflasi Harga Produsen Menurut Kategori Kabupaten Muara Enim Tahun 2017-2018 (%) <i>Inflation Growth of Producer Price by Category of Muara Enim Regency, 2017-2018 (%)</i> .....	380
8.6	PDRB Per Kapita Kabupaten Muara Enim Tahun 2017-2018 (Rupiah) <i>GRDP Per Capita of Muara Enim Regency, 2017-2018 (Rupiahs)</i> .....	382
8.7	Produk Domestik Bruto Menurut Jenis Pengeluaran Atas Dasar Harga Berlaku (miliar rupiah), Kabupaten Muara Enim Tahun 2017-2018 <i>Gross Domestic Product by Type of Expenditure at Current Market Prices (billion rupiahs), Muara Enim Regency, 2017-2018</i> .....	383
8.8	Produk Domestik Bruto Menurut Jenis Pengeluaran Atas Dasar Harga Konstan 2010 (miliar rupiah), Kabupaten Muara Enim Tahun 2017-2018 <i>Gross Domestic Product by Type of Expenditure at 2010 Constant Prices (billion rupiahs), Muara Enim Regency, 2017-2018</i> .....	384

**Bab 9 : Transportasi dan Komunikasi**  
**Chapter : Transportation and Communication**

9.1.1	Panjang Jalan (km) Menurut Kecamatan di Kabupaten Muara Enim Tahun 2017-2018 <i>Length of Road (km) by District in Muara Enim Regency 2017-2018</i> .....	391
-------	--	-----

9.1.2	Panjang Jalan Menurut Keadaan dan Status Jalan di Kabupaten Muara Enim Tahun 2017-2018 (km) <i>Length of Road by Conditions and Status in Muara Enim Regency 2017-2018 (km)</i> .....	392
9.1.3	Jumlah dan Panjang Jembatan di Jalan Nasional, Propinsi dan Kabupaten di Kabupaten Muara Enim Tahun 2018 <i>Number and Length of Bridges in National Road, Province Road and Regency Road in Muara Enim Regency 2018</i> .....	394
9.1.4	Banyaknya Kendaraan Bermotor menurut Jenis Kendaraan di Kabupaten Muara Enim Tahun 2015-2018 <i>Number of Motor Vehicles by Type of Vehicles in Muara Enim Regency 2015-2018</i> .....	398
9.1.5	Jumlah Angkutan Bus dan Daya Angkut Penumpang Dirinci Menurut Tujuan dari Kabupaten Muara Enim Tahun 2016–2018 <i>Number of Bus and Passenger Capacity by Destination from Muara Enim Regency 2016-2018</i> .....	399
9.1.6	Jumlah Kendaraan Bermotor yang Diuji pada Cabang-cabang Dinas LLAJR menurut Tipe di Kabupaten Muara Enim Tahun 2015–2018 <i>Number of Motor Vehicles Tested in LLAJR Service by Types in Muara Enim Regency 2015-2018</i> .....	401
9.1.7	Jumlah Kendaraan Angkutan Darat yang Diuji KIR Dirinci Menurut Jenisnya di Kabupaten Muara Enim Tahun 2016-2018 <i>Number of Motor Vehicels Tested KIR in LLAJR Service by Types in Muara Enim Regency 2016-2018</i> .....	402
9.1.8	Sarana dan Prasarana Perhubungan di Kabupaten Muara Enim Tahun 2018 <i>Facilities and Infrastucture of Transportation in Muara Enim Regency 2018</i> .	403
9.1.9	Jumlah Stasiun Dirinci menurut Jenisnya di Kabupaten Muara Enim Tahun 2018 <i>Number of Station by Type in Muara Enim Regency 2018</i> .....	404
9.1.10	Jumlah Penumpang dan Barang yang diangkut dari Stasiun Kereta Api Muara Enim Tahun 2018 <i>Number of Passenger and Goods Carried from Muara Enim Railway Station 2018</i> .....	405
9.1.11	Jumlah Angkutan Khusus Batubara dari Stasiun Kereta Api Tanjung Enim Baru ke Stasiun Tujuan Tahun 2018	

	<i>Number of Special Transportation of Coal from Tanjung Enim Baru Railway Station to Destination Station 2018</i> .....	407
9.1.12	Tarif per Ton Angkutan Batubara dari Stasiun Kereta Api Tanjung Enim Baru ke Stasiun Tujuan Tahun 2003–2018 (Rupiah) <i>Tariff per Ton of Coal Transportation from Tanjung Enim Baru Railway Station to Destination Station 2003-2018 (Rupiahs)</i> .....	409
9.2.1	Surat, Paket, dan Wesel yang Diterima oleh PT. Pos Indonesia Cabang Kab. Muara Enim Tahun 2016-2018 <i>Mails, Packages and Money Order Received by Branch of PT.Pos Indonesia Muara Enim Regency 2016-2018</i> .....	410
9.2.2	Surat, Paket dan Wesel yang Dikirim Melalui PT. Pos Indonesia Cabang Kab. Muara Enim Tahun 2016-2018 <i>Mails, Packages and Money Order Sent Via Branch of PT. Pos Indonesia Muara Enim Regency 2016-2018</i> .....	411
9.2.3	Potensi Fasilitas Telekomunikasi di Kabupaten Muara Enim Tahun 2016-2018 <i>Potency of Telecommunication Facilities in Muara Enim Regency 2016-2018</i> .....	412
<b>Bab 10</b>	<b>: Perbandingan Regional</b>	
<b>Chapter 10</b>	<b>: Regional Comparison</b>	
10.1	Jumlah Penduduk Pertengahan Tahun Beberapa Kabupaten/Kota di Provinsi Sumatera Selatan Tahun 2016-2018 (Ribu Jiwa) <i>Number of Population by Regency/Municipality of South Sumatera Provinces 2016-2018 (in Thousand)</i> .....	417
10.2	Persentase Penduduk Miskin menurut Kabupaten/Kota di Provinsi Sumatera Selatan Tahun 2016-2018 <i>Percentage of Poor People by Regency of South Sumatera Provinces 2016-2018</i> .....	418
10.3	Indeks Pembangunan Manusia Menurut Kabupaten/Kota di Provinsi Sumatera Selatan Tahun 2014-2018 <i>Human Development Index by Regency of South Sumatera Provinces 2014-2018</i> .....	419

## DAFTAR GAMBAR LIST OF FIGURES

<b>1. Geografi dan Iklim</b> <b><i>Geography and Climate</i></b>	
1.1 Ibu Kota Kecamatan dan Jarak dari Kota Muara Enim di Kabupaten Muara Enim Tahun 2018 <i>Capital of District and The Distance to Muara Enim 2018</i> .....	9
1.2 Jumlah Curah Hujan per Bulan di Kabupaten Muara Enim Tahun 2018 (mm) <i>Number of Rainfall by Month in Muara Enim Regency 2018 (mm)</i> .....	10
<b>2. Pemerintahan</b> <b><i>Government</i></b>	
2.1 Jumlah Dusun, RW dan RT Dirinci Menurut Kecamatan di Kabupaten Muara Enim Tahun 2018 <i>Number of Village and Wards by Subdistrict in Muara Enim Regency 2018</i> .....	30
2.2 Jumlah Anggota DPRD Tingkat II Menurut Umur, dan di Kabupaten Muara Enim Tahun 2018 <i>Number of Membership of Local Parliament by Age in Muara Enim Regency 2018</i> .....	31
<b>3. Penduduk dan Ketenagakerjaan</b> <b><i>Population and Employment</i></b>	
3.1 Jumlah Penduduk Menurut Kecamatan di Kabupaten Muara Enim, 2018 <i>Population by District in Muara Enim Regency 2018</i> .....	76
3.2 Populasi Penduduk Menurut Golongan Umur dan Jenis Kelamin di Kabupaten Muara Enim Tahun 2018 <i>Population by Ages Category and sex in Muara Enim Regency 2018</i> .....	77



<b>4.</b>	<b>Sosial</b>	
	<b>Social</b>	
4.1	Jumlah SD, SMP, dan SMA/SMK di Kabupaten Muara Enim 2017/2018 <i>Number of Primary, Junior High, and Senior High/Vocational High Schools in Muara Enim Regency 2017/2018</i> .....	109
4.2	Jumlah Kasus 10 Penyakit Terbanyak di Kabupaten Muara Enim 2018 <i>Number of 10 Highest Disease Cases in Muara Enim Regency 2018</i> .....	109
<b>5.</b>	<b>Pertanian</b>	
	<b>Agriculture</b>	
5.1	Produksi Perikanan Darat di Kabupaten Muara Enim (Ton) <i>Production of Fishery Inland Area in Muara Enim Regency (Ton)</i> .....	233
5.2	Jumlah Kelompok Tani Pertanian Tanaman Pangan di Kabupaten Muara Enim Tahun 2018 <i>Number of Food Crop Farmer Group in Muara Enim Regency 2018</i> .....	233
<b>6.</b>	<b>Pertambangan dan Energi</b>	
	<b>Mining and Energy</b>	
6.1	Jumlah Produksi Batubara di Kabupaten Muara Enim Tahun 2014–2018 (Ton) <i>Number of Coal in Muara Enim Regency 2014-2018 (Ton)</i> .....	338
6.2	Persentase Jumlah Air Minum yang Disalurkan Menurut Kategori Pelanggan di Kabupaten Muara Enim Tahun 2018 (m <sup>3</sup> ) <i>Percentage of Water Distributed by Customer Category in Muara Enim Regency 2018 (m<sup>3</sup>)</i> .....	338
<b>7.</b>	<b>Pariwisata</b>	
	<b>Tourism</b>	
7.1	Jumlah Wisatawan Domestik di Kabupaten Muara Enim 2012-2018 <i>Number of Domestic Tourist Visited in Muara Enim Regency 2012-2018</i> .....	356

<b>8.</b>	<b>Sistem Neraca Nasional</b> <b><i>System of National Accounts</i></b>	
8.1	PDRB Atas Dasar Harga Berlaku Kabupaten Muara Enim 2014-2018 (Triliun Rupiah) <i>GRDP of Muara Enim Regency Based on Current Prices 2014-2018</i> <i>(Trillion Rupiahs)</i> .....	371
8.2	Pertumbuhan Ekonomi Kabupaten Muara Enim Tahun 2014-2018 (Persen) <i>Economic Growth of Muara Enim Regency, 2014-2018 (Percent)</i> .....	371
<b>9.</b>	<b>Transportasi dan Komunikasi</b> <b><i>Transportation and Communication</i></b>	
9.1	Panjang Jalan menurut Jenis Permukaan di Kabupaten Muara Enim Tahun 2018 (km) <i>Length of Roads by Kinds of Surface in Muara Enim Regency, 2018</i> <i>(km)</i> .....	390
<b>10.</b>	<b>Perbandingan Regional</b> <b><i>Regional Comparison</i></b>	
10.1	Perbandingan Jumlah Penduduk Antar Kabupaten/Kota di Provinsi Sumatera Selatan Tahun 2018 (Ribu Jiwa) <i>Number of Population by Regency in Sumatera Selatan Province 2018</i> <i>(in Thousand)</i> ..	416

## PENJELASAN TEKNIS / TECHNICAL NOTES

Tanda-tanda, satuan-satuan dan lain-lainnya yang digunakan dalam publikasi ini adalah sebagai berikut:

*Symbols measurement units and other acronyms which are used in this publication are as follows:*

### 1. TANDA-TANDA / SYMBOLS

Data belum tersedia/ <i>Data not yet available</i> .....	:	...
Data tidak tersedia/ <i>Data not available</i> .....	:	-
Data dapat diabaikan/ <i>Data negligible</i> .....	:	0
Tanda desimal/ <i>Decimal point</i> .....	:	,
Angka sementara/ <i>Preliminary figures</i> .....	:	*
Angka sangat sementara/ <i>Very preliminary figures</i> .....	:	**
Angka sangat sangat sementara/ <i>Very-very preliminary figures</i> .....	:	***
Angka diperbaiki/ <i>Revised figures</i> .....	:	r
Angka perkiraan/ <i>Estimated figures</i> .....	:	e
Rupiah/ <i>Rupiahs</i> .....	:	Rp
Dolar Amerika/ <i>US Dollars</i> .....	:	\$
Meter/ <i>meter</i> .....	:	m
Meter persegi/ <i>meter per square</i> .....	:	m <sup>2</sup>
Kilometer/ <i>kilometer</i> .....	:	km
Kilometer persegi/ <i>kilometer per square</i> .....	:	km <sup>2</sup>
Hektar/ <i>hectare</i> .....	:	ha

### 2. SATUAN / UNITS

Barrel/ <i>barrel</i> .....	:	158,99 liter/ <i>liters</i> = 1/6,2898 m <sup>3</sup>
Meter (m)/ <i>meter (m)s</i> .....	:	100 cm
Kilometer (km)/ <i>kilometers (km)</i> .....	:	1.000 meter/ <i>meters</i>
Kwintal (kw)/ <i>quintal (ql)</i> .....	:	100 kg
Liter (untuk beras)/ <i>litre (for rice)</i> .....	:	0,80 kg
MSCF.....	:	1/35,3 m <sup>3</sup>
Metric ton (m. ton)/ <i>metric ton (m ton)</i> .....	:	0,98421 long ton = 1.000 kg
Once (oz)/ <i>once (oz)</i> .....	:	28,31 gram/ <i>grams</i>
Ton/ <i>ton</i> .....	:	1.000 kg
Sak (untuk semen)/ <i>sack (for cement)</i> .....	:	40 kg atau/or 50 kg

Satuan lain : buah, bungkus, butir, helai/lembar, kaleng, batang, pulsa, ton kilometer (ton-km), jam, menit, persen

*Other units : pack, number, pieces, tin, pulsa, ton-kilometres (ton-km), hour, minute, percents*





**UNDANG-UNDANG REPUBLIK INDONESIA  
NOMOR 16 TAHUN 1997  
TENTANG  
STATISTIK**

DENGAN RAHMAT TUHAN YANG MAHA ESA  
PRESIDEN REPUBLIK INDONESIA

- Menimbang : a. Bahwa statistik penting artinya bagi perencanaan, pelaksanaan, pemantauan dan evaluasi penyelenggaraan berbagai kegiatan disegenap aspek kehidupan bermasyarakat, berbangsa, dan bernegara dalam pembangunan nasional sebagai pengamalan pancasila, untuk memajukan kesejahteraan rakyat dalam rangka mencapai cita-cita bangsa sebagaimana tercantum dalam pembukaan Undang-Undang dasar 1945.
- b. Bahwa dengan memperhatikan pentingnya peranan statistik tersebut, diperlukan langkah-langkah untuk mengatur penyelenggaraan statistik nasional terpadu dalam rangka mewujudkan Sistem Statistik Nasional yang andal, efektif, dan efisien.
- c. Bahwa Undang-undang nomor 6 tahun 1960 tentang sensus dan undang-undang nomor 7 tahun 1960 tentang statistik pada saat ini tidak sesuai lagi dengan perkembangan keadaan, tuntutan masyarakat dan kebutuhan pembangunan nasional.
- d. Bahwa berdasarkan pertimbangan sebagaimana dimaksud dalam huruf a, b, dan c diatas dipandang perlu membentuk Undang-undang Statistik yang baru.

Mengingat : Pasal 5 ayat (1) dan Pasal 20 (1) Undang-undang Dasar 1945

Dengan persetujuan

**DEWAN PERWAKILAN RAKYAT REPUBLIK INDONESIA**  
**MEMUTUSKAN**

Menetapkan : **UNDANG-UNDANG TENTANG STATISTIK**

**BAB I**  
**KETENTUAN UMUM**

**Pasal 1**

Dalam Undang-undang ini yang dimaksud dengan :

1. Statistik adalah data yang diperoleh dengan cara pengumpulan, pengolahan, penyajian dan analisis serta sebagai sistem yang mengatur keterkaitan antar unsur dalam penyelenggaraan statististik.
2. Data adalah informasi yang berupa angka tentang karakteristik (ciri-ciri khusus) suatu populasi.
3. Sistem Statistik Nasional adalah satu tantangan yang terdiri atas unsur-unsur yang secara teratur saling berkaitan, sehingga membentuk totalitas dalam penyelenggaraan statistik.
4. Kegiatan statistik adalah tindakan meliputi upaya penyediaan dan penyebarluaskan data, upaya pengembangan ilmu statistik dan upaya yang mengarah pada berkembangnya Sistem Statistik Nasaional.
5. Statistik dasar adalah statistik yang pemanfaatannya ditujukan untuk keperluan yang lebih luas, baik bagi pemerintah maupun masyarakat, yang memiliki ciri-ciri lintas sektoral, berskala nasional, makro dan yang penyelenggaraannya menjadi tanggung jawab badan.
6. Statistik sektoral adalah statistik yang pemanfaatannya ditunjukkan untuk memenuhi kebutuhan instansi tertentu dalam rangka penyelenggaraan tugas-tugas pemerintah dan pembangunan yang merupakan tugas pokok instansi yang bersangkutan.

7. Statistik khusus adalah statistik yang pemanfaatannya ditunjukkan untuk memenuhi kebutuhan spesifik dunia usaha, pendidikan, sosial budaya, dan kepentingan lainnya dalam kehidupan bermasyarakat yang penyelenggaraannya dilakukan oleh lembaga, organisasi, perorangan dan atau unsur masyarakat lainnya.
8. Sensus adalah cara pengumpulan data yang dilakukan melalui pencacahan semua unit populasi diseluruh wilayah republik indonesia untuk memperoleh karakteristik suatu populasi pada saat tertentu.
9. Survei adalah cara pengumpulan data yang dilakukan melalui pencacahan sampel untuk memperkirakan karakteristik suatu populasi pada saat tertentu.
10. Kompilasi produk administrasi adalah cara pengumpulan, pengolahan, penyajian, dan analisa data yang didasarkan pada catatan administrasi yang ada pada pemerintah dan atau masyarakat.
11. Badan adalah Badan Pusat Statistik.
12. Populasi adalah keseluruhan unit yang menjadi objek kegiatan statistik baik yang berupa instansi pemerintah, lembaga organisasi, orang, benda maupun objek lainnya.
13. Sampel adalah sebagai unit populasi yang menjadi objek penelitian untuk memperkirakan karakteristik suatu populasi.
14. Sinopsis adalah suatu ikhtisar penyelenggaraan statistik.
15. Penyelenggaraan kegiatan statistik adalah instansi pemerintah, lembaga, organisasi, perorangan, dan atau unsur masyarakat lainnya.
16. Petugas statistik adalah orang yang diberi tugas oleh penyelenggaraan kegiatan statistik untuk melaksanakan untuk pengumpulan data baik melalui wawancara pengukuran maupun cara lain terhadap objek kegiatan statistik.
17. Responden adalah instansi pemerintah, lembaga, organisasi, orang atau unsur masyarakat lainnya yang ditentukan sebagai objek kegiatan statistik.

**BAB II**  
**ASAS, ARAH DAN TUJUAN**

**Pasal 2**

Selain berdasarkan asas-asas pembangunan nasional, undang-undang ini berdasarkan :

- a. Keterpaduan
- b. Keakuratan dan
- c. Kemuktahiran

**Pasal 3**

- a. Mendukung pembangunan nasional.
- b. Pengembangan Sistem Statistik Nasional yang andal, efektif dan efisien.
- c. Meningkatkan kesadaran masyarakat akan arti dan kegunaan statistik.dan
- d. Mendukung pengembangan ilmu pengetahuan dan teknologi

**Pasal 4**

Kegiatan statistik bertujuan menyediakan data statistik yang lengkap, akurat dan muktahir dalam rangka mewujudkan Sistem Statistik Nasional yang andal, efektif dan efisien guna mendukung pembangunan nasional.

**BAB III**  
**JENIS STATISTIK DAN CARA PENGUMPULAN DATA**

**Bagian pertama**

**Jenis statistik**

**Pasal 5**

Berdasarkan tujuan pemanfaatannya, jenis statistik terdiri atas :

- a. Statistik dasar.
- b. Statistik sektoral.dan
- c. Statistik khusus



### **Pasal 6**

- (1) Statistik dasar dan statistik sektoral terbuka pemanfaatannya untuk umum, kecuali ditentukan lain oleh peraturan perundang-undang yang berlaku
- (2) Setiap orang memiliki kesempatan yang sama untuk mengetahui dan pemanfaatannya statistik khusus dengan tetap memperhatikan hak seseorang atau lembaga yang dilindungi undang-undang.

### **Pasal 7**

Statistik di selenggarakan melalui pengumpulan data yang dilakukan dengan cara :

- a. Sensus
- b. Survei
- c. Kompilasi produk administrasi dan
- d. Cara lain sesuai dengan perkembangan ilmu pengetahuan dan teknologi

### **Pasal 8**

- (1) Sensus sebagai mana dimaksud dalam Pasal 7 huruf a diselenggarakan sekurang-kurangnya sekali dalam 10 (sepuluh) tahun oleh badan yang meliputi :
  - a. Sensus penduduk
  - b. Sensus pertanian dan
  - c. Sensus ekonomi
- (2) Penetapan tahun penyelenggaraan dan perubahan jenis sensus sebagaimana dimaksud dalam ayat (1) diatur oleh lebih lanjut dengan perhatian pemerintah.

### **Pasal 9**

- (1) Survei sebagaimana dimaksud dalam Pasal 7 huruf b diselenggarakan secara berkala dan sewaktu-waktu untuk memperoleh data yang rinci
- (2) Survei antar sensus dikakukan pada pertengahan 2 (dua) sensus sejenis untuk menjembatani dua sensus tersebut

### **Pasal 10**

- (1) Kompilasi produk administrasi sebagaimana dimaksud dalam Pasal 7 dilaksanakan berbagai dokumen produk administrasi
- (2) Hasil kompilasi produk administrasi milik instansi pemerintah terbuka pemanfaatannya untuk umum,kecuali ditentukan lain oleh peraturan perundang-undangan yang berlaku.
- (3) Setiap orang mempunyai kesempatan yang sama untuk mengetahui dan memanfaatkan hasil kompilasi produk administrasi milik lembaga,organisasi perorangan dan atau unsur masyarakat lainnya dengan tetap memperhatikan hak seseorang atau lembaga yang dilindungi oleh undang-undang

## **BAB IV**

### **PENYELENGGARAAN STATISTIK**

#### **Bagian Pertama**

#### **Statistik Dasar**

### **Pasal 11**

- (1) Statistik dasar diselenggarakan oleh badan
- (2) Dalam menyelenggarakan statistik dasar sebagaimana dimaksud dalam ayat (1)

Badan memperoleh data dengan cara:

- a. Sensus.
- b. Survei
- c. Kompilasi produk administrasi dan
- d. Cara lain sesuai dengan perkembangan ilmu pengetahuan dan teknologi

**Bagian Kedua**  
**Statistik Sektoral**

**Pasal 12**

- (1) Statistik sektoral diselenggarakan oleh instansi pemerintah sesuai dengan tugas dan lingkungan tugas dan fungsinya secara mandiri atau bersama badan.
- (2) Dalam penyelenggaraan statistik sektoral, instansi pemerintah memperoleh dengan cara:
  - a. Survey
  - b. Kompilasi produk administrasi
  - c. Cara lain sesuai dengan perkembangan ilmu pengetahuan dan teknologi
- (3) Statistik sektoral harus diselenggarakan bersama dengan badan apabila statistik tsb hanya dapat diperoleh dengan cara sensus dan dengan jangkauan populasi berskala internasional
- (4) Hasil statistik sektoral yang diselenggarakan sendiri oleh instansi pemerintah wajib diserahkan kepada badan

**Bagian Ketiga**  
**Statistik Khusus**

**Pasal 13**

- (1) Statistik khusus diselenggarakan oleh masyarakat baik lembaga, organisasi, perorangan unsur masyarakat lainnya secara mandiri atau bersama dengan Badan.
- (2) Dalam menyelenggarakan statistik khusus sebagaimana dimaksud dalam ayat(1), masyarakat memperoleh data dengan cara:
  - a. Survei
  - b. kompilasi produk administrasi dan
  - c. Cara lain dengan perkembangan ilmu pengetahuan dan teknologi

#### **Pasal 14**

- (1) Dalam rangka pengembangan Sistem Statistik Nasional, masyarakat sebagaimana dimaksud dalam Pasal 13 ayat (1) wajib memberitahukan sinopsis kegiatan statistik yang telah selesai diselenggarakan kepada Badan
- (2) Sinopsis sebagaimana dimaksud dalam ayat(1) memuat:
  - a. judul;
  - b. wilayah kegiatan statistik;
  - c. objek populasi;
  - d. jumlah responden;
  - e. waktu pelaksanaan;
  - f. metode statistik;
  - g. nama dan alamat penyelenggaraan; dan
  - h. abstrak;
- (3) Penyampaian pemberitahuan sinopsis dapat dilakukan melalui pos, jaringan komunikasi data, atau cara penyampaian lainnya yang dianggap mudah bagi penyelenggaraan kegiatan statistik
- (4) Kewajiban memberitahukan sinopsis sebagaimana dimaksud dalam ayat(1), tidak berlaku bagi yang digunakan untuk kebutuhan intern

#### **BAB V**

#### **PENGUMUMAN DAN PENYEBARLUASAN**

#### **Pasal 15**

- (1) Badan yang berwenang mengumumkan hasil statistik yang diselenggarakannya
- (2) Pengumuman hasil statistik dimuat dalam Berita Resmi Statistik

#### **Pasal 16**

Badan menyebarluaskan hasil statistik yang diselenggarakannya

**BAB VI**  
**KOORDINASI DAN KERJASAMA**

**Pasal 17**

- (1) Koordinasi dan kerjasama penyelenggaraan statistik dilakukan oleh Badan dengan instansi pemerintah dengan masyarakat, ditingkat pusat dan daerah.
- (2) Dalam rangka mewujudkan dan mengembangkan Sistem Statistik Nasional, badan bekerjasama dengan instansi pemerintah dan masyarakat untuk membangun pembakuan konsep, definisi, klasifikasi dan ukuran-ukuran.
- (3) Koordinasi dan kerja sama sebagaimana dimaksud dalam ayat(1) dilaksanakan atas dasar kemitraan dan dengan tetap mengantisipasi serta menerapkan perkembangan ilmu pengetahuan dan teknologi.
- (4) Ketentuan mengenai tata cara dan lingkup koordinasi dan kerja sama penyelenggaraan statistik antara badan, instansi pemerintah dan masyarakat diatur lebih lanjut dengan Keputusan Presiden

**Pasal 18**

- (1) Kerja sama penyelenggaraan statistik dapat juga dilakukan oleh Badan, instansi pemerintah atau masyarakat dengan lembaga internasional, negara asing atau lembaga swasta asing sesuai dengan peraturan perundang-undangan yang berlaku
- (2) Kerja sama penyelenggaraan statistik sebagaimana dimaksud dalam ayat(1) didasarkan pada prinsip bahwa penyelenggara utama adalah Badan, instansi pemerintah atau masyarakat Indonesia

**BAB VII**  
**HAK DAN KEWAJIBAN**  
**Bagian Pertama**  
**Penyelenggaraan Kegiatan Statistik**

**Pasal 19**

Penyelenggaraan kegiatan statistik berhak memperoleh keterangan dari responden mengenai karakteristik setiap unit populasi menjadi objek

**Pasal 20**

Penyelenggaraan kegiatan statistik wajib memberikan kesempatan yang sama untuk mengetahui dan memperoleh manfaat dari statistik yang tersedia sesuai dengan ketentuan perundang-undangan yang berlaku

**Pasal 21**

Penyelenggara kegiatan statistik wajib menjamin kerahasiaan keterangan yang diperoleh dari responden

**Bagian Kedua**  
**Petugas Statistik**

**Pasal 22**

Setiap petugas statistik badan berhak memasuki wilayah kerja yang telah ditentukan untuk memperoleh keterangan yang diperlukan.

**Pasal 23**

Setiap petugas statistik wajib menyampaikan hasil pelaksanaan statistik sebagaimana adanya

#### **Pasal 24**

Ketentuan mengenai jaminan kerahasiaan keterangan sebagaimana dimaksud dalam Pasal 21 berlaku juga bagi petugas statistik

#### **Pasal 25**

Setiap petugas statistik harus memperlihatkan tugas dan atau tanda pengenal serta wajib memperlihatkan nilai-nilai agama, adat istiadat setempat, tata krama dan ketertiban umum

### **Bagian Ketiga**

#### **Responden**

#### **Pasal 26**

- (1) Setiap orang berhak menolak untuk dijadikan responden, kecuali dalam penyelenggaraan statistik dasar oleh badan
- (2) Setiap responden berhak menolak petugas statistik yang tidak dapat memenuhi ketentuan sebagaimana dimaksud dalam Pasal 25

#### **Pasal 27**

Setiap responden wajib memberikan keterangan diperlukan dalam penyelenggaraan statistik dasar oleh Badan.

### **BAB V111**

#### **KELEMBAGAAN**

#### **Pasal 28**

- (1) Pemerintah membentuk Badan yang berada dibawah dan bertanggung jawab langsung kepada Presiden.

- (2) Badan mempunyai perwakilan wilayah di Daerah yang merupakan instansi vertikal.
- (3) Ketentuan mengenai tugas, fungsi, susunan organisasi dan data kerja badan sebagaimana dimaksud dalam ayat (1) dan ayat (2), diatur lebih lanjut dengan Keputusan Presiden

#### **Pasal 29**

- (1) Pemerintah membentuk forum masyarakat statistik yang bertugas memberikan saran dan pertimbangan dibidang statistik kepada Badan.
- (2) Forum dimaksud dalam ayat (1) bersifat non struktural dan independen yang keanggotaannya terdiri atas unsur pemerintah, pakar, praktisi dan tokoh masyarakat

#### **Pasal 30**

- (1) Instansi pemerintah dapat membentuk satuan organisasi dilingkungannya untuk melakukan statistik sektoral
- (2) Ketentuan mengenai tugas, fungsi, susunan organisasi dan tata kerja satuan organisasi sebagaimana dimaksud dalam ayat (1) diatur oleh instansi yang bersangkutan berdasarkan peraturan perundang-undangan yang berlaku
- (3) Dalam penyelenggaraan statistik sektoral, satuan organisasi sebagaimana dimaksud dalam ayat (1) harus mengadakan koordinasi dengan badan untuk menerapkan penggunaan konsep, definisi, klasifikasi dan ukuran-ukuran yang telah dibakukan dalam rangka pengembangan Sistem Statistik Nasional.



## **BAB IX**

### **PEMBINAAN**

#### **Pasal 31**

Badan berkerjasama dengan instansi pemerinta dan unsur masyarakat melakukan pembinaan terhadap penyelenggaraan kegiatan statistik dan masyarakat, agar lebih meningkatkan kontribusi dan apresiasi masyarakat terhadap statistik, mengembangkan Sistem Statistik Nasional dan mendukung pembangunan nasional

#### **Pasal 32**

Dalam rangka pembinaan sebagaimana dimaksud dalam Pasal 31, Badan melakukan upaya-upaya sebagai berikut :

- a. Meningkatkan sumber daya manusia dalam penyelenggaraan statistik;
- b. Mengembangkan statistik sebagai ilmu;
- c. Meningkatkan penguasaan ilmu pengetahuan dan teknologi yang dapat mendukung penyelenggaraan statistik;
- d. Mewujudkan kondisi yang mendukung terbentuknya pembakuan dan pengembangan konsep, definisi, klasifikasi dan ukuran-ukuran dalam kerangka semangat kerja sama dengan para penyelenggara kegiatan statistik lainnya;
- e. Meningkatkan sistem informasi statistik;
- f. Meningkatkan penyebarluaskan informasi statistik;
- g. Meningkatkan kemampuan penggunaan dan pemanfaatan hasil statistik untuk mendukung pembangunan nasional; dan
- h. Meningkatkan kesadaran masyarakat akan arti dan kegunaan statistik;

#### **Pasal 33**

Pelaksanaan pembinaan sebagaimana dimaksud dalam Pasal 31 diatur lebih lanjut dengan Peraturan Pemerintah

**BAB X**  
**KETENTUAAN PIDANA**

**Pasal 34**

Setiap orang yang tanpa hak menyelenggarakan sensus sebagaimana dimaksud dalam Pasal 11 ayat(2) huruf a,dipidana dengan pidana penjara paling 2(dua) tahun dan denda paling banyak Rp 50.000.000,00 (lima puluh juta rupiah).

**Pasal 35**

Setiap orang yang dengan sengaja melanggar ketentuan sebagaimana dimaksud dalam Pasal 14 ayat(1), pidana kurungan paling lama 1(satu) tahun atau dengan denda paling banyak Rp 25.000.000,00 (dua puluh lima juta rupiah)

**Pasal 36**

- (1) Penyelenggara kegiatan statistik yang dengan sengaja dan tanpa alasan yang sah tidak memenuhi kewajiban sebagaimana dimaksud dalam Pasal 20, dipidana selama 1(satu) tahun atau denda paling banyak Rp 25.000.000.00 (dua puluh lima juta rupiah)
- (2) Penyelenggara kegiatan statistik dengan sengaja melanggar ketentuan sebagaimana dimaksud dalam Pasal 21, dipidana dengan pidana kurungan5(lima) tahun dan denda paling banyak Rp 15.000.000,00(lima belas juta rupiah)

**Pasal 37**

Petugas statistik yang dengan sengaja melanggar ketentuan sebagaimana dimaksud dalam Pasal 24,dipidana dengan pidana penjara paling lama 1(satu)tahun 6 (bulan) dan denda paling banyak Rp 15.000.000,00(lima belas juta rupiah)

### **Pasal 38**

Responden yang dengan sengaja melanggar ketentuan sebagaimana dimaksud dalam Pasal 24, dipidana dengan pidana penjara paling lama 1(satu) tahun 6 (bulan) dan denda paling banyak 25.000.000,00(dua puluh lima juta rupiah)

### **Pasal 39**

Setiap orang yang dengan sengaja dan tanpa alasan yang sah mencegah, menghalang-halangi atau menggagalkan jalannya penyelenggaraan statistik yang dilakukan oleh penyelenggaraan statistik dasar dan statistik sektoral dipidana dengan pidana penjara paling lama 5(lima) tahun dan denda paling banyak 100.000.000,00(seratus juta rupiah)

### **Pasal 40**

- (1) Tindak pidana sebagaimana dimaksud dalam Pasal 34, Pasal 36 ayat(2), Pasal 37, Pasal 38 dan Pasal 39 adalah kejahatan
- (2) Tindak pidana sebagaimana dimaksud dalam Pasal 35 dan Pasal 36 ayat(1) adalah pelanggaran

## **BAB XI**

### **KETENTUAN PERALIHAN**

### **Pasal 41**

Semua peraturan pelaksanaan Undang-undang Nomor 6 Tahun 1960 tentang Sensus dan Undang-undang Nomor 7 Tahun 1960 tentang Statistik dinyatakan tidak berlaku sepanjang tidak bertentangan atau belum diganti dengan yang baru berdasarkan Undang-undang ini

**BAB XII**  
**KENTUAN PENUTUP**

**Pasal 42**

Pada saat mulai berlakunya Undang-undang ini, maka Undang-undang Nomor 6 tahun 1960 tentang Sensus dan Undang-undang Nomor 7 tahun 1960 tentang statistik dinyatakan tidak berlaku.

**Pasal 43**

Undang-undang ini mulai berlaku pada tanggal diundangkan. Agar setiap orang dapat mengetahuinya memerintahkan pengundangan Undang-undang ini dengan penempatannya dalam Lembaga Negara Republik Indonesia

Disahkan di Jakarta  
Pada tanggal 19 Mei 1997  
PRESIDEN REPUBLIK INDONESIA

Ttd

**SOEHARTO**

**Diundang di Jakarta**

**Pada tanggal 19 Mei 1997**

MENTERI NEGARA SEKRETARIS NEGARA  
REPUBLIK INDONESIA

Ttd

**MOERDIONO**

**LEMBARAN NEGARA REPUBLIK INDONESIA TAHUN 1997 NOMOR 39**

Salinan sesuai dengan aslinya

SEKRETARIAT KABINET RI

Kepala Biro Hukum

Dan Perundang-undangan

Ttd

**Lambock V. Nahattands**

Salinan sesuai dengan aslinya

BIRO PUSAT STATISTIK

Kepala Biro Kepegawaian dan Organisasi

Tt

**Pietojo, MSA**

<https://muaraenimkab.bps.go.id>



# BAB I GEOGRAFI DAN IKLIM

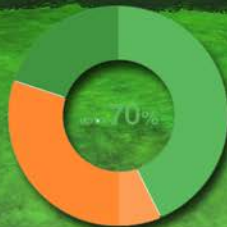
## CHAPTER I GEOGRAPHY AND CLIMATE



### KETINGGIAN WILAYAH MUARA ENIM



Semendo Darat Laut  
Semendo Darat Ulu  
Semendo Darat Tengah  
Tanjung Agung  
Lubai Ulu



**70% < 100MDPL**





**PENJELASAN TEKNIS****TECHNICAL NOTES**

1. Badan Pusat Statistik (BPS) telah melakukan pendataan Potensi Desa (Podes) sejak tahun 1980. Sejak saat itu, Podes dilaksanakan secara rutin sebanyak 3 kali dalam kurun waktu sepuluh tahun untuk mendukung kegiatan Sensus Penduduk, Sensus Pertanian, ataupun Sensus Ekonomi. Dengan demikian, fakta penting terkait ketersediaan infrastruktur dan potensi yang dimiliki oleh setiap wilayah dapat dipantau perkembangannya secara berkala dan terus menerus.
  2. Sejak tahun 2008, pendataan Podes mengalami perubahan dengan adanya penambahan kuesioner suplemen kecamatan dan Kecamatan di Kabupaten Penukal Abab Lematang Ilir. Penambahan kuesioner tersebut bertujuan untuk meningkatkan manfaat data Podes bagi para konsumen data dan pemerintah daerah dalam perencanaan pembangunan wilayah.
  3. Data Podes merupakan satu-satunya sumber data kewilayahan yang muatannya beragam dan memberi gambaran tentang situasi pembangunan suatu wilayah (regional). Ini berbeda dengan data dari hasil pendekatan rumah tangga yang lebih menekankan pada dimensi aktivitas sektoral. Keduanya sama
1. *BPS-Statistics Indonesia has already recorded village potential (Podes) since 1980. Since then, Podes regularly implemented 3 (three) times within ten years to support the activities of the Population Census, Agriculture Census, or Economic Census. Thus, important facts related to the availability of infrastructure and the potential possessed by each region can be monitored regularly and continually.*
  2. *Since 2008, Podes has been changed especially in providing additional information from subdistrict and Sub District in Penukal Abab Lematang Ilir Regency, using separate questionnaires. The goal of these changes is to provide more benefits for data users and local government in regional development planning.*
  3. *Podes data is the only one Source of spatial data consisting of various information and providing a picture of development progress in a region. The Podes data are different from data resulted from household surveys focusing on the dimension of sectoral activities. Both kind of data are important and become the trade mark*

penting dan menjadi kekayaan BPS.

4. **Cakupan Wilayah**

Pencacahan Podes dilakukan secara sensus terhadap seluruh wilayah administrasi pemerintahan terendah setingkat desa (yaitu desa, kelurahan, nagari, Unit Permukiman Transmigrasi (UPT)) yang masih dibina oleh kementerian terkait.

5. **Sungai** adalah aliran air yang besar (biasanya buatan alam).

6. **Iklim** adalah keadaan hawa (suhu, kelembaban, awan, hujan, dan sinar matahari) pada suatu daerah dalam jangka waktu yang agak lama (30 tahun).

7. **Suhu** adalah ukuran kuantitatif terhadap temperatur; panas dan dingin, diukur dengan termometer.

8. **Kelembaban udara** adalah banyaknya uap air yang dikandung oleh udara, dapat diukur dengan hygrometer.

9. **Curah hujan** adalah banyaknya hujan yang tercurah (turun) di suatu daerah dalam jangka waktu tertentu.

10. **Tekanan udara** adalah berat udara di atas suatu satuan areal, diukur dengan barometer.

*of BPS on the data richness aspect.*

4. **Podes Coverage**

*Podes enumeration is implemented as a census of the lowest governmental administrative region equivalent to village (i.e. village, sub-district, nagari, and Transmigration Settlement Unit which is still fostered by the relevant ministries).*

5. **The river** is large stream of water (usually made in nature).

6. **Climate** is the state of the weather (temperature, humidity, clouds, rain, and sun) on an area within a longer period of time (30 years).

7. **Temperature** is a quantitative measure of the temperature; hot and cold, measured with a thermometer.

8. **Humidity** is the amount of water vapor contained in the air which can be measured with a hygrometer.

9. **Rainfall** is the amount of rain poured down in an area within a certain period.

10. **Air pressure** is the weight of the air above a unit area, measured by a barometer.

**GEOGRAFI DAN IKLIM****GEOGRAPHY AND CLIMATE****1.1 Keadaan Geografi****1.1 Geographical Situation****1.1.1 Letak Geografis dan Kondisi Topografi****1.1.1 Geographical and Topography Situation**

Posisi geografis Kabupaten Muara Enim terletak antara  $3^{\circ} 3' 21''$  sampai  $4^{\circ} 15' 14''$  Lintang Selatan dan  $103^{\circ} 18' 18''$  sampai  $104^{\circ} 42' 4,99''$  Bujur Timur.

*The geographic position of Muara Enim Regency, is located between  $3^{\circ} 3' 21''$  to  $4^{\circ} 15' 14''$  south latitude, and  $103^{\circ} 18' 18''$  to  $104^{\circ} 42' 4,99''$  east longitude.*

Kabupaten Muara Enim merupakan daerah agraris dengan luas wilayah  $7.483,06 \text{ Km}^2$ , terbagi menjadi 20 kecamatan, terdiri dari 245 desa definitif dan 10 kelurahan (Tabel 2.1).

*Muara Enim regency is an agriculture region, has a total area of  $7,483.06 \text{ Km}^2$ , is divided administratively into 20 Subdistricts. Those divided into 245 villages and 10 Subdistricts (Table 2.1).*

Batas-batas wilayah Muara Enim mulai tahun 2013 antara lain: Sebelah Utara dengan Kota Palembang, Kabupaten Musi Banyuasin dan Penukal Abab Lematang Ilir; Sebelah Selatan dengan Kabupaten Ogan Komering Ulu dan Ogan Komering Ulu Selatan; Sebelah Timur dengan Kabupaten Ogan Ilir, Kabupaten Ogan Komering Ilir dan Kota Prabumulih; Sebelah Barat dengan Kabupaten Musi Rawas dan Kabupaten Lahat.

*Starts from 2013, the borders are by Northern is Palembang city, Musi Banyuasin and Penukal Abab Lematang Ilir Regency; by Southern is regency of Ogan Komering Ulu and Ogan Komering Ulu Selatan; by Eastern are regency of Ogan Ilir, Ogan Komering Ilir, and Prabumulih city; and by Western are regency of Musi Rawas and Lahat.*

Kondisi topografi daerah cukup beragam. Daerah dataran tinggi di bagian barat daya, merupakan bagian dari rangkaian pegunungan Bukit Barisan. Daerah ini meliputi Kecamatan Semende Darat Laut, Semende Darat Ulu, Semende Darat Tengah dan Kecamatan Tanjung Agung. Daerah dataran rendah, berada dibagian tengah. Terus ke utara-timur laut, terdapat daerah rawa yang berhadapan langsung dengan daerah aliran Sungai Musi. Daerah ini meliputi Kecamatan Lembak, Gelumbang, dan Sungai Rotan.

### 1.1.2 Ketinggian

Kabupaten Muara Enim digolongkan sebagai daerah dataran rendah dan lebih dari 70 persen wilayahnya berada pada ketinggian kurang dari 100 meter dari permukaan laut dan selebihnya berada pada ketinggian lebih dari 100 meter dari permukaan laut yang tersebar di lima kecamatan yaitu: Kecamatan Semende Darat Laut, Semende Darat Ulu, Semende Darat Tengah, Tanjung Agung, dan Lubai Ulu.

*The topography is quiet variety. The upland in southwest is part of Bukit Barisan mountain chain. Those are covered of Subdistricts Semende Darat Ulu, Semende Darat Laut, Semende Darat Tengah and Tanjung Agung. The center part of this region is a low land was valley area. Next to the north-southeast, located swamp area that facing directly with Musi River basin. In these part is covered of Subdistricts Lembak, Gelumbang, and Sungai Rotan.*

### 1.1.2 Altitude

*Generally, the altitude of Muara Enim is classified as lowland area. Based on the distribution of height by Subdistrict, which is about 70 percent of this area, located at an altitude of less than 100 meters above sea level. And the rest, located over 100 meter of sea level covered five Subdistricts, namely: Semende Darat Laut, Semende Darat Ulu, Semende Darat Tengah, Tanjung Agung, dan Lubai Ulu.*

### 1.1.3 Kemiringan Tanah

Derajat kemiringan tanah pada umumnya cenderung landai dengan tingkat ketinggian yang relatif rendah. Sekitar 74,80 persen dari luas wilayah Kabupaten Muara Enim berada pada wilayah yang mempunyai kemiringan kurang dari 12 persen. Sekitar 9,32 persen berkemiringan sedang, yaitu antara 12 – 40 persen. Selebihnya, sekitar 15,88 persen tergolong terjal, dengan kemiringan lebih dari 40 persen.

### 1.1.4 Jenis Tanah

Sekitar 43,28 persen dari luas wilayah Kabupaten Muara Enim adalah berupa podzolik merah-kuning, diikuti Alluvial sekitar 23,49 persen dari luas wilayah. Jenis Tanah lain yang cukup besar perannya dalam komposisi/struktur tanah adalah latosol (9,33 persen), Andosol (6,77 persen), Asosiasi Podzolik coklat kekuningan (6,50 persen), dan Asosiasi gley (5,53 persen).

### 1.1.3 Land Declivity

*The level of land declivity, generally, relative tended sloping at the low altitude. Around 74,80 percent of the total area is located at area that has sloping less than 12 percent. Category of middle declivity is Around 9.32 percent, ranged 12 up to 40 percent of sloping, and the rest around 15,88 percent is sheer sloping category, by more than 40 percent.*

### 1.1.4 Type of Land

*Around 43.28 percent, consist of Red-yellow Podzolik, followed by Alluvial about 23.49 percent of total areas. The other type of land which have big enough role in compositon of soil is Latosol (9,33 percent), Andosol (6,77 percent), Assosiated brown podzolik (6,50 percent), and Assosiated Gley (5,53 percent).*

### 1.1.5 Jarak dari Muara Enim ke Ibu Kota Kecamatan

Jarak terjauh dari Ibu Kota Kabupaten Muara Enim ke Ibu Kota Kecamatan adalah Kecamatan Muara Belida yaitu sejauh 160 km. Diikuti oleh Kecamatan Lubai Ulu yaitu sejauh 151 km, Sungai Rotan sejauh 150 km, dan Kecamatan Belide Darat sejauh 128 km. Sementara yang terdekat adalah Kecamatan Muara Enim, Lawang Kidul, dan Ujan Mas.

### 1.2 Keadaan Iklim

Kabupaten Muara Enim memiliki rata-rata curah hujan dan hari hujan yang bervariasi antara 33,38 mm/m sampai dengan 204,22 mm/m sepanjang tahun 2018. Sementara bulan Maret merupakan bulan dengan curah hujan paling banyak.

### 1.1.5 *The Distance from Muara Enim to Subdistrict*

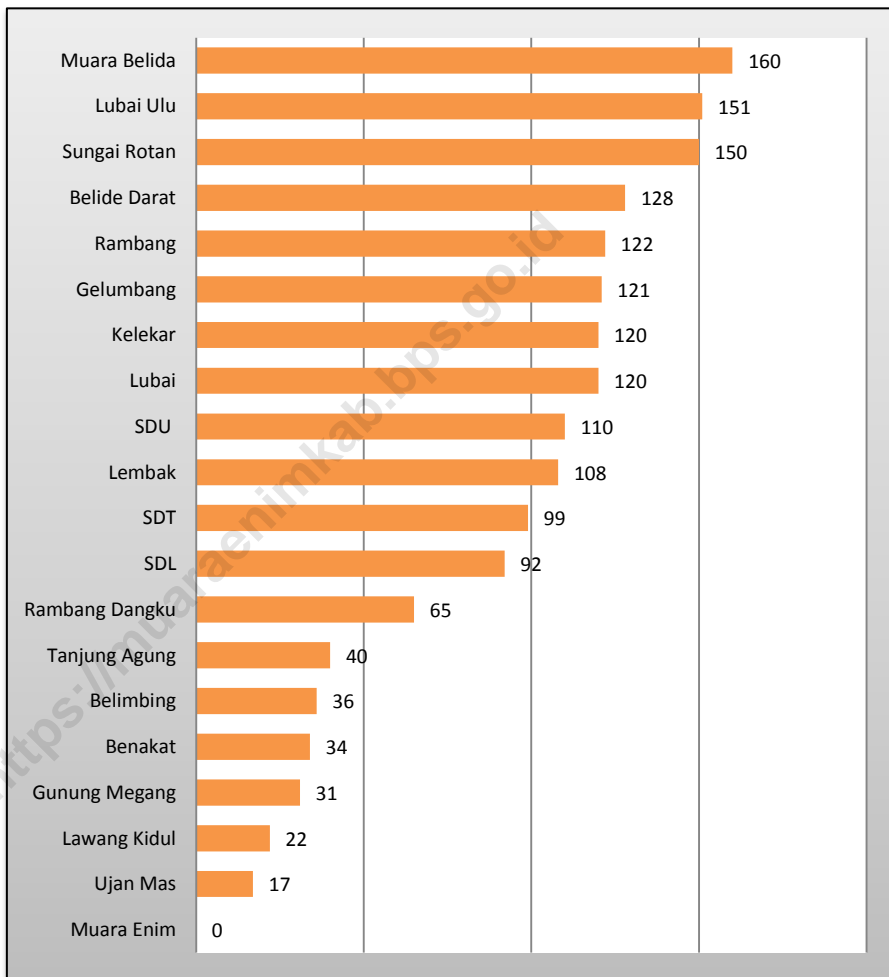
*The longest distance from the capital city of Muara Enim Regency is Muara Belida by 160 km. Followed by Lubai Ulu with 151 km, Sungai Rotan with 150 km and Belide Darat by 128 km. While the nearest is Muara Enim, Lawang Kidul, and Ujan Mas.*

### 1.2 *Climate Condition*

*This region has varied average rainfall and rainday between 33.38 mm/meter up to 204.22 mm/m during 2018. While the highest rainfall is on March.*

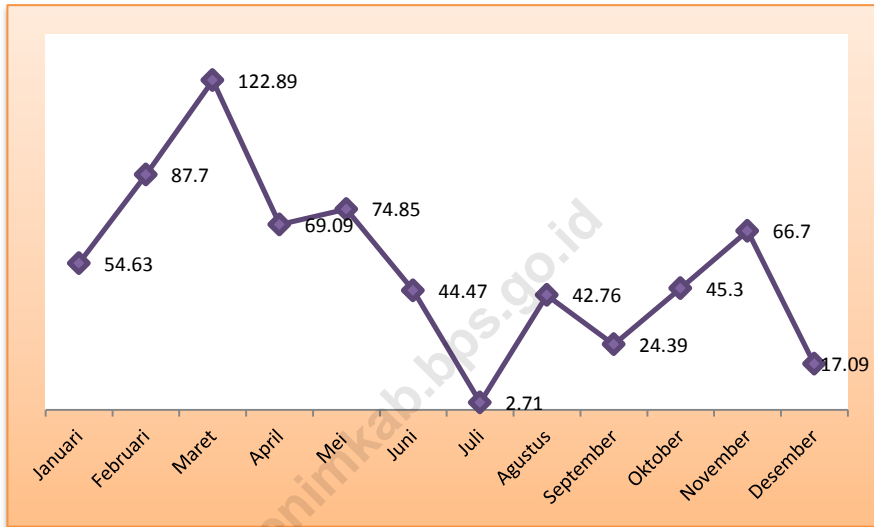
**Gambar 1.1** Ibu Kota Kecamatan dan Jarak dari Kota Muara Enim di Kabupaten Muara Enim Tahun 2018

*Figure 1.1 Capital of Disrict and The Distance to Muara Enim 2018*



**Gambar 1.2 Jumlah Curah Hujan per Bulan di Kabupaten Muara Enim Tahun 2018 (mm)**

**Figure 1.2 Number of Rainfall by Month in Muara Enim Regency 2018 (mm)**





**Tabel**  
**Table** : 1.1 **Luas Daerah dan Jumlah Pulau Menurut Kecamatan di Kabupaten Muara Enim, 2018**  
**Total Area and Number of Islands by Subdistrict in Muara Enim Regency, 2018**

Kecamatan Subdistrict	Ibukota Capital	Luas Area (km <sup>2</sup> /sq.km)	% Thd Luas Wilayah/ Percentage to Area
(1)	(2)	(3)	(4)
1. SDL	Pulau Panggung	269,14	3,60
2. SDU	Aremantai	426,64	5,70
3. SDT	Seri Tanjung	302,24	4,04
4. Tanjung Agung	Tanjung Agung	710,04	9,49
5. Rambang	Sugih Waras	378,07	5,05
6. Lubai	Beringin	529,32	7,07
7. Lubai Ulu	Karang Agung	478,49	6,39
8. Lawang Kidul	Keban Agung	287,26	3,84
9. Muara Enim	Muara Enim	187,08	2,50
10. Ujan Mas	Ujan Mas Baru	311,33	4,16
11. Gunung Megang	Gunung Megang Dalam	471,36	6,30
12. Benakat	Padang Bindu	451,96	6,04
13. Belimbing	Cinta Kasih	148,69	1,99
14. Rambang Dangku	Tebat Agung	773,33	10,33
15. Gelumbang	Gelumbang	705,57	9,43
16. Lembak	Lembak	101,44	1,36
17. Sungai Rotan	Sukarami	344,14	4,60
18. Muara Belida	Patra Tani	204,67	2,74
19. Kelekar	Menanti	138,03	1,84
20. Belide Darat	Tanjung Bunut	264,26	3,53
<b>Muara Enim</b>	<b>Muara Enim</b>	<b>7 483,06</b>	<b>100,00</b>

Sumber : Dinas Tanaman Pangan, Hortikultura, danPeternakan Kabupaten Muara Enim  
NSDA & Lingkungan, PT. Ecoplan RI, Bappeda, Pemkab Kab. Muara Enim  
Dinas Perhubungan Kabupaten Muara Enim

Source : *Food Crops, Horticulture, and Animal Husbandry Services of Muara Enim Regency*  
NSDA & Environment, PT. Ecoplan RI, Bappeda and Muara Enim Regency  
Transportation Service of Muara Enim Regency

Lanjutan Tabel/Continued Table : 1.1

Kecamatan <i>Subdistrict</i>	Jumlah Pulau <i>Number of Islands</i>	Tinggi Wilayah (mdpl) <i>Altitude (m a.s.l.)</i>	Jarak Ke Ibukota <i>Distance to the Capital</i>
(1)	(5)	(6)	(7)
1. SDL	...	600 - 1 017	92
2. SDU	...	943 - 1 800	110
3. SDT	...	997 - 1 024	99
4. Tanjung Agung	...	82 - 652	40
5. Rambang	...	42 - 78	122
6. Lubai	...	42 - 79	120
7. Lubai Ulu	...	54 - 112	151
8. Lawang Kidul	...	62 - 229	22
9. Muara Enim	...	40 - 77	0
10. Ujan Mas	...	37 - 64	17
11. Gunung Megang	...	46 - 81	31
12. Benakat	...	40 - 87	34
13. Belimbing	...	38 - 52	36
14. Rambang Dangku	...	34 - 62	65
15. Gelumbang	...	33 - 53	121
16. Lembak	...	32 - 47	108
17. Sungai Rotan	...	20 - 33	150
18. Muara Belida	...	17 - 41	160
19. Kelekar	...	17 - 33	120
20. Belide Darat	...	46 - 62	128
<b>Muara Enim</b>	...		<b>0</b>

Sumber : Dinas Tanaman Pangan, Hortikultura, dan Peternakan Kabupaten Muara Enim  
NSDA & Lingkungan, PT. Ecoplan RI, Bappeda, Pemkab Kab. Muara Enim  
Dinas Perhubungan Kabupaten Muara Enim

Source : *Food Crops, Horticulture, and Animal Husbandry Services of Muara Enim Regency*  
*NSDA & Environment, PT. Ecoplan RI, Bappeda and Muara Enim Regency*  
*Transportation Service of Muara Enim Regency*

**Tabel** : 1.2 **Derajat Kemiringan dan Persentase Luas Daerah di Kabupaten Muara Enim Tahun 2018**  
**Table** : *Declivity and Percentage of Area in Muara Enim Regency 2018*

Derajat Kemiringan <i>Declivity (%)</i>	Luas/Area <sup>1)</sup>	
	Km <sup>2</sup>	Persentase/ <i>Percentage</i>
(1)	(2)	(3)
0 – 3	2 483,18	33,18
3 – 12	3 114,79	41,62
12 – 40	697,12	9,32
40 +	939,64	12,56
TT	248,33	3,32
<b>Jumlah/Total</b>	<b>7 483,06</b>	<b>100,00</b>

Sumber : Dinas Tanaman Pangan, Hortikultura, dan Peternakan Kabupaten Muara Enim  
 Source : *Food Crops, Horticulture, and Animal Husbandry Services of Muara Enim Regency*

**Tabel**  
**Table** : 1.3**Luas Daerah Dirinci Menurut Jenis Tanah  
di Kabupaten Muara Enim Tahun 2018**  
**Wide of Area by Type of Soil in Muara Enim Regency 2018**

Jenis Tanah/ Type of Soil	Luas/Area*		Kecamatan/ Subdistrict
	Km <sup>2</sup>	Persentase/ Percentage	
(1)	(2)	(3)	(4)
1. Alluvial	1 757,73	23,49	Tanjung Agung, Muara Enim, Gelumbang, Kelekar, Lembak, Belide Darat dan Sungai Rotan
2. Regosol	240,40	3,21	Semende Darat Laut, Semende Darat Tengah, Semende Darat Ulu
3. Podsolik Merah Kuning	3 238,49	43,28	Tanjung Agung, Muara Enim, Gelumbang, Lawang Kidul, Kelekar, Belide Darat dan Lembak
4. Latosol	698,33	9,33	Tanjung Agung, Lawang Kidul, Semende Darat Laut, Semende Darat Tengah, Semende Darat Ulu
5. Andosol	506,38	6,77	Tanjung Agung, Lawang Kidul, Semende Darat Laut, Semende Darat Tengah, Semende Darat Ulu
6. Asosiasi Gley	413,46	5,53	Gelumbang, Kelekar, Lembak, Belide Darat dan Sungai Rotan

Sumber : Dinas Tanaman Pangan, Hortikultura, dan Peternakan Kabupaten Muara Enim  
 Source : Food Crops, Horticulture, and Animal Husbandry Services of Muara Enim Regency

Lanjutan Tabel/*Continued Table* : 1.3

Jenis Tanah/ <i>Kind of Soil</i>	Luas/Area <sup>)</sup>		Kecamatan/ <i>Subdistrict</i>
	Km <sup>2</sup>	Persentase/ <i>Percentage</i>	
(1)	(2)	(3)	(4)
7. Asosiasi Latosol dan Litosol	53,93	0,72	Tanjung Agung, Lawang Kidul
8. Asosiasi Podsolik Coklat Kekuningan	486,59	6,50	Gelumbang, Kelekar, Belide Darat, Lembak, Sungai Rotan, dan Muara Belida
9. Komplek Podsolik dan Latosol	87,75	1,17	Semende Darat Laut, Semende Darat Tengah, Semende Darat Ulu
<b>Jumlah/Total</b>	<b>7 483,06</b>	<b>100,00</b>	

Sumber : Dinas Tanaman Pangan, Hortikultura, danPeternakan Kabupaten Muara Enim  
 Source : *Food Crops, Horticulture, and Animal Husbandry Services of Muara Enim Regency*

**Tabel**  
**Table** : 1.4

**Jumlah Curah Hujan dan Hari Hujan per Bulan  
di Kabupaten Muara Enim Tahun 2018  
Number of Rainfall and Rainday Monthly  
in Muara Enim Regency 2018**

Kecamatan/ Subdistrict	Januari		Februari		Maret	
	CH/ Rainfall	HH/ Rainday	CH/ Rainfall	HH/ Rainday	CH/ Rainfall	HH/ Rainday
(1)	(2)	(3)	(4)	(5)	(6)	(7)
1. SDL	171	10	444	22	606	24
2. SDU	0	0	0	0	0	0
3. SDT	56	5	186	16	183	12
4. Tanjung Agung	0	0	0	0	0	0
5. Rambang	194	8	217,0	17	338	19
6. Lubai	131	14	228	25	274	26
7. Lubai Ulu	0	0	0	0	0	0
8. Lawang Kidul	0	0	0	0	0	0
9. Muara Enim	192,3	18	329	24	547,8	25
10. Ujan Mas	266	14	275	21	465	21
11. Gunung Megang	0	0	0	0	0	0
12. Benakat	0	0	0	0	0	0
13. Belimbing	0	0	0	0	0	0
14. Rambang Dangku	192	7	252	9	290	13
15. Gelumbang	0	0	0	0	0	0
16. Lembak	0	0	0	0	0	0
17. Sungai Rotan	0	0	0	0	0	0
18. Muara Belida	0	0	0	0	0	0
19. Kelekar	0	0	0	0	0	0
20. Belide Darat	0	0	0	0	0	0
<b>Rata-rata/Average 2018</b>	<b>54,63</b>	<b>3,45</b>	<b>87,70</b>	<b>6,09</b>	<b>122,89</b>	<b>6,36</b>
<b>Rata-rata/Average 2017</b>	<b>47,20</b>	<b>3,41</b>	<b>18,80</b>	<b>0,86</b>	<b>27,54</b>	<b>2,18</b>

Sumber : Dinas Tanaman Pangan dan Hortikultura Kabupaten Muara Enim  
Source :Food Crops and horticulture services of Muara Enim

Lanjutan Tabel/Continued Table : 1.4

Kecamatan/ Subdistrict	April		Mei		Juni	
	CH/ Rainfall	HH/ Rainday	CH/ Rainfall	HH/ Rainday	CH/ Rainfall	HH/ Rainday
(1)	(2)	(3)	(4)	(5)	(6)	(7)
1. SDL	440,5	22	211,5	18	289,5	15
2. SDU	0	0	0	0	0	0
3. SDT	194	13	147	12	121	9
4. Tanjung Agung	0	0	0	0	0	0
5. Rambang	0	0	175	14	104	7
6. Lubai	136	16	146	19	98	0
7. Lubai Ulu	0	0	0	0	0	0
8. Lawang Kidul	0	0	0	0	0	0
9. Muara Enim	297,9	13	233,6	18	139,4	12
10. Ujan Mas	241	12	148	12	136	11
11. Gunung Megang	0	0	0	0	0	0
12. Benakat	0	0	0	0	0	0
13. Belimbing	0	0	0	0	0	0
14. Rambang Dangku	211	8	200	8	90	5
15. Gelumbang	0	0	0	0	0	0
16. Lembak	0	0	0	0	0	0
17. Sungai Rotan	0	0	0	0	0	0
18. Muara Belida	0	0	0	0	0	0
19. Kelekar	0,0	0	385,1	19	0,0	0
20. Belide Darat	0	0	0	0	0	0
<b>Rata-rata/Average 2018</b>	<b>69,09</b>	<b>3,82</b>	<b>74,85</b>	<b>5,45</b>	<b>44,47</b>	<b>2,68</b>
<b>Rata-rata/Average 2017</b>	<b>143,75</b>	<b>6,86</b>	<b>88,26</b>	<b>4,36</b>	<b>33,24</b>	<b>2,64</b>

Sumber : Dinas Tanaman Pangan dan Hortikultura Kabupaten Muara Enim  
 Source : Food Crops and horticulture services of Muara Enim

Lanjutan Tabel/Continued Table : 1.4

Kecamatan/ Subdistrict	Juli		Agustus		September	
	CH/ Rainfall	HH/ Rainday	CH/ Rainfall	HH/ Rainday	CH/ Rainfall	HH/ Rainday
(1)	(2)	(3)	(4)	(5)	(6)	(7)
1. SDL	10	3	196,5	15	82,6	7
2. SDU	0	0	0	0	0	0
3. SDT	14	4	145	15	0	0
4. Tanjung Agung	0	0	0	0	0	0
5. Rambang	16	2	60	6	105	65
6. Lubai	0	0	0	0	0	0
7. LubaiUlu	0	0	0	0	0	0
8. Lawang Kidul	0	0	0	0	0	0
9. Muara Enim	3,20	1	248,3	13	128,9	8
10. Ujan Mas	1	1	208	8	81	8
11. Gunung Megang	0	0	0	0	0	0
12. Benakat	0	0	0	0	0	0
13. Belimbing	0	0	0	0	0	0
14. Rambang Dangku	0	0	83	5	139	6
15. Gelumbang	0	0	0	0	0	0
16. Lembak	0	0	0	0	0	0
17. Sungai Rotan	0	0	0	0	0	0
18. Muara Belida	0	0	0	0	0	0
19. Kelekar	15,5	5	0,0	0	0	0
20. Belide Darat	0	0	0	0	0	0
<b>Rata-rata/Average 2018</b>	<b>2,71</b>	<b>0,73</b>	<b>42,76</b>	<b>2,82</b>	<b>24,39</b>	<b>4,27</b>
<b>Rata-rata/Average 2017</b>	<b>45,15</b>	<b>3,77</b>	<b>30,55</b>	<b>2,59</b>	<b>46,79</b>	<b>3,14</b>

Sumber : Dinas Tanaman Pangan dan Hortikultura Kabupaten Muara Enim

Source : Food Crops and horticulture services of Muara Enim



Lanjutan Tabel/Continued Table : 1.4

Kecamatan/ Subdistrict	Oktober		November		Desember	
	CH/ Rainfall	HH/ Rainday	CH/ Rainfall	HH/ Rainday	CH/ Rainfall	HH/ Rainday
(1)	(2)	(3)	(4)	(5)	(6)	(7)
1. SDL	0	0	0	0	0	0
2. SDU	0	0	0	0	0	0
3. SDT	280	16	0	0	0	0
4. TanjungAgung	0	0	0	0	0	0
5. Rambang	287	10	336	22	376	19
6. Lubai	0	0	0	0	0	0
7. LubaiUlu	0	0	0	0	0	0
8. LawangKidul	0	0	0	0	0	0
9. MuaraEnim	144,5	13	435,5	19	0	0
10. Ujan Mas	124	10	369	19	0	0
11. GunungMegang	0	0	0	0	0	0
12. Benakat	0	0	0	0	0	0
13. Belimbing	0	0	0	0	0	0
14. RambangDangku	161	5	327	11	0	0
15. Gelumbang	0	0	0	0	0	0
16. Lembak	0	0	0	0	0	0
17. Sungai Rotan	0	0	0	0	0	0
18. MuaraBelida	0	0	0	0	0	0
19. Kelekar	0	0	0	0	0	0
20. BelideDarat	0	0	0	0	0	0
<b>Rata-rata/Average 2018</b>	<b>45,30</b>	<b>2,45</b>	<b>66,70</b>	<b>3,23</b>	<b>17,09</b>	<b>0,86</b>
<b>Rata-rata/Average 2017</b>	<b>107,28</b>	<b>5,64</b>	<b>90,21</b>	<b>5,82</b>	<b>45,32</b>	<b>2,95</b>

Sumber : Dinas Tanaman Pangan dan Hortikultura Kabupaten Muara Enim  
 Source : Food Crops and horticulture services of Muara Enim

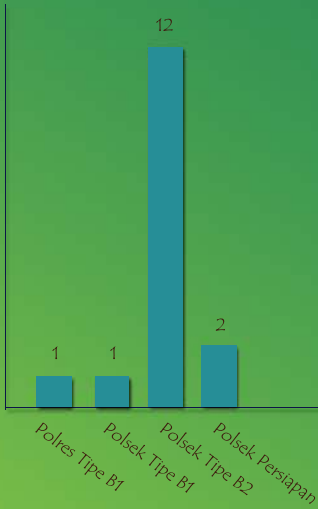
Lanjutan Tabel/Continued Table : 1.4

Kecamatan/ Subdistrict	Total		Rata-rata	
	CH/ Rainfall	HH/ Rainday	CH/ Rainfall	HH/ Rainday
(1)	(2)	(3)	(4)	(5)
1. SDL	2 451	136	204,22	11,33
2. SDU	1 220	56	101,67	4,67
3. SDT	901	69	75,08	5,75
4. TanjungAgung	425	33	35,42	2,75
5. Rambang	1 459	145	121,58	12,08
6. Lubai	1 129	79	94,12	6,58
7. LubaiUlu	632	65	52,68	5,42
8. LawangKidul	0	0	0,00	0,00
9. MuaraEnim	1 631	97	135,94	8,08
10. Ujan Mas	2 377	148	198,05	12,33
11. GunungMegang	1 006	56	83,83	4,67
12. Benakat	0	0	0,00	0,00
13. Belimbing	0	0	0,00	0,00
14. RambangDangku	1 211	48	100,92	4,00
15. Gelumbang	734	29	61,17	2,42
16. Lembak	0	0	0,00	0,00
17. Sungai Rotan	0	0	0,00	0,00
18. MuaraBelida	0	0	0,00	0,00
19. Kelekar	401	24	33,38	2,00
20. BelideDarat	0	0	0,00	0,00
<b>Rata-rata/Average 2018</b>	<b>778,84</b>	<b>49,25</b>	<b>64,90</b>	<b>4,10</b>
<b>Rata-rata/Average 2017</b>	<b>796,51</b>	<b>48,65</b>	<b>66,38</b>	<b>4,05</b>

Sumber : Dinas Tanaman Pangan dan Hortikultura Kabupaten Muara Enim  
 Source :Food Crops and horticulture services of Muara Enim

Catatan/Note : CH = Curah Hujan (Rainfall) satuan: mm, HH = Hari Hujan (Rainday)

Jumlah kantor



Jumlah POLRI 843

49 Polisi Wanita

794 Polisi Pria

## BAB II PEMERINTAHAN

CHAPTER II GOVERNMENT



## PENJELASAN TEKNIS

1. **Anggota Dewan Perwakilan Rakyat Daerah (DPRD)** dipilih melalui pemilihan umum (pemilu) dan dilantik dalam masa jabatan lima tahun.
2. **Dewan Perwakilan Rakyat Daerah provinsi (DPRD provinsi)** merupakan lembaga perwakilan rakyat daerah yang berkedudukan sebagai unsur penyelenggara pemerintahan daerah provinsi. DPRD provinsi terdiri atas anggota partai politik peserta pemilihan umum yang dipilih melalui pemilihan umum.
3. **Pemerintah Daerah di Indonesia** adalah penyelenggara pemerintahan daerah menurut asas otonomi dan tugas pembantuan dengan prinsip otonomi seluas-luasnya dalam sistem dan prinsip Negara Kesatuan Republik Indonesia sebagaimana dimaksud dalam Undang-Undang Dasar 1945. Pemerintah daerah adalah Gubernur, Bupati, atau Walikota, dan Perangkat Daerah sebagai unsur penyelenggara pemerintahan daerah.
4. **Negara Kesatuan Republik Indonesia** dibagi atas daerah-daerah provinsi. Daerah provinsi itu dibagi lagi atas daerah kabupaten dan daerah kota. Setiap daerah provinsi, daerah kabupaten, dan daerah kota mempunyai pemerintahan daerah yang diatur dengan undang-undang.
5. Gubernur, Bupati dan Wali Kota

## TECHNICAL NOTES

1. **Regional House of Representatives (DPRD) members** are elected through a general election and appointed for a five-years membership.
2. **Provincial Regional House of Representatives (DPRD province)** is the representative body of the people area serves as a component of the provincial government. Provincial assembly consisting of members of political parties participating in elections are elected through general elections.
3. **Local Government in Indonesia** is the regional administration in accordance with the principle of autonomy and duty of assistance with the principle of broad autonomy within the system and the principles of the Republic of Indonesia as stipulated in the Constitution of 1945. The local government is the governor, regent or mayor, and the Region as an element of the regional administration.
4. **Unitary Republic of Indonesia** is divided into areas of the province. The area was divided over the province of the districts and areas of the city. Each provincial, district, and local government areas of the city have regulated by law.
5. Governor, Regent and Mayor

masing-masing sebagai Kepala Pemerintah Daerah Provinsi, Daerah Kabupaten dan Daerah Kota dipilih secara demokratis. Pemerintah daerah menjalankan otonomi seluas-luasnya, kecuali urusan pemerintahan yang oleh undang-undang ditentukan sebagai urusan Pemerintah Pusat.

6. Dalam penyelenggaraan Pemerintahan Daerah, Kepala Daerah dibantu oleh **Perangkat Daerah** yang terdiri dari:

- Unsur staf yang membantu penyusunan kebijakan dan koordinasi, diwadahi dalam Sekretariat;
- Unsur pengawas yang diwadahi dalam bentuk Inspektorat;
- Unsur perencanaan yang diwadahi dalam bentuk Badan;
- Unsur pendukung tugas Kepala daerah dalam penyusunan dan pelaksanaan kebijakan daerah yang bersifat spesifik, diwadahi dalam Lembaga Teknis Daerah; serta
- Unsur pelaksana urusan daerah yang diwadahi dalam Dinas Daerah

7. **Sekretariat Daerah** merupakan unsur staf. Sekretariat Daerah mempunyai tugas dan kewajiban membantu Gubernur, Bupati atau Walikota dalam menyusun kebijakan dan mengoordinasikan Dinas Daerah dan Lembaga Teknis Daerah. Pengertian pertanggung jawaban Kepala Dinas, Sekretaris DPRD, dan Kepala

*respectively as Head of the Provincial Government, Regency and City elected democratically. The local government running the widest possible autonomy, except in matters of government by law defined as the affairs of the Central Government.*

6. *In the implementation of Local Government, Regional Head is assisted by **Regional Device** comprising:*

- *On element of the staff to help policy-making and coordination, accommodated in the Secretariat;*
- *Supervisory elements are contained in the form of Inspectorate;*
- *Element planners are contained in the form of Agency;*
- *The supporting elements of the task head region in formulation and implementation of policies that are specific areas, contained in the regional Technical Institute;*
- *As well as regional affairs executive element contained in the Regional Office*

7. **Regional Secretariat** is the staff element. *Regional Secretariat has the duty and obligation to help the governor, regent or mayor in formulating policy and coordinating the Regional Office and the Regional Technical Institute. Understanding accountability Head of Department, Secretary of the Council, and Head of*

Badan/Kantor/Direktur Rumah Sakit Daerah melalui Sekretaris Daerah adalah pertanggungjawaban administratif yang meliputi penyusunan kebijakan, perencanaan, pelaksanaan, monitoring, evaluasi, dan pelaporan pelaksanaan tugas Dinas Daerah, Sekretariat DPRD dan Lembaga Teknis Daerah, dengan demikian Kepala Dinas, Sekretaris DPRD, dan Kepala Badan/Kantor/Direktur Rumah Sakit Daerah bukan merupakan bawahan langsung Sekretaris Daerah.

*Agency/Office/Director of the Regional Hospital through the Regional Secretary is the administrative accountability which include policy formulation, planning, implementation, monitoring, evaluation, and reporting on the implementation task Regional Office, Parliament Secretariat and Technical Institute area, thereby Head of Department, Secretary of the Council, and Head of Agency/Office/Director of the Regional Hospital is not a direct subordinate Regional Secretary.*

8. **Badan Perencanaan Pembangunan Daerah** merupakan unsur perencana penyelenggaraan Pemerintahan Daerah. Badan Perencanaan Pembangunan Daerah mempunyai tugas melaksanakan penyusunan dan pelaksanaan kebijakan daerah di bidang perencanaan pembangunan daerah.
8. **Regional Development Planning Board** is an element of planning for the regional administration. Regional Development Planning Board has the task of carrying out the preparation and implementation of regional policies in the field of regional development planning.
9. **Dinas Daerah** merupakan unsur pelaksana otonomi daerah. Dinas daerah mempunyai tugas melaksanakan urusan pemerintahan daerah berdasarkan asas otonomi dan tugas pembantuan. Unit pelaksana teknis adalah unsur pelaksana tugas teknis pada dinas dan badan.
9. **Regional Department** is implementing the element of regional autonomy. Regional department has the tasks of regional government affairs based on the principle of autonomy and duty of assistance. Technical implementation unit is implementing elements of technical duties at the department and the agency.
10. **Lembaga Teknis Daerah** merupakan unsur pendukung tugas kepala daerah.
10. **Regional Technical Institute** is a supporting element of the task head

Lembaga teknis daerah mempunyai tugas melaksanakan penyusunan dan pelaksanaan kebijakan daerah yang bersifat spesifik.

11. **Partai Politik** adalah organisasi politik yang dibentuk oleh sekelompok warga negara republik indonesia secara sukarela atas dasar persamaan kehendak dan cita-cita untuk memperjuangkan kepentingan anggota, masyarakat, bangsa, dan negara melalui pemilihan umum.
  12. **Fraksi** adalah kelompok dalam badan legislatif yang terdiri atas beberapa anggota yang mempunyai visi yang sama.
  13. **Pegawai negeri sipil (PNS)** merupakan unsur pemerintahan yang menjalankan tugas dan fungsi sebagai pelayan masyarakat dan menjalankan kegiatan operasional/ rutin tata pemerintahan.
  14. **Kecamatan** adalah pembagian wilayah administratif di Indonesia di bawah kabupaten atau kota. Kecamatan terdiri atas desa-desa atau kelurahan-kelurahan.
  15. **Kelurahan** adalah pembagian wilayah administratif di Indonesia di bawah kecamatan. Dalam konteks otonomi daerah di Indonesia, Kelurahan merupakan wilayah kerja Lurah sebagai Perangkat Daerah Kabupaten atau kota. Kelurahan dipimpin oleh seorang Lurah yang berstatus sebagai Pegawai Negeri Sipil.
- region. Regional technical institute has the task of carrying out the preparation and implementation of policies that are specific areas.*
11. **Political Party** is a political organization formed by a group of indonesian citizens voluntarily on the basis of equality will and ideals to fight for the interests of its members, the community, the nation, and the country through elections.
  12. **Fraction** is a group in legislative consist of several members which have same vision.
  13. **Civil servants** is an element of government who have duties and functions as public servants and operational activities/ routine governance.
  14. **Sub-district** is the division of administrative regions in Indonesia under the county or city. Sub-district consists of the villages or kelurahan.
  15. **Urban Village** is the division of administrative regions in Indonesia under districts. In the context of regional autonomy in Indonesia, a village headman as a working area of the regional district or city. Urban villages led by a headman status as a civil servant.



16. **Desa** adalah desa dan desa adat atau yang disebut dengan nama lain, selanjutnya disebut Desa, adalah kesatuan masyarakat hukum yang memiliki batas wilayah yang berwenang untuk mengatur dan mengurus urusan pemerintahan, kepentingan masyarakat setempat berdasarkan prakarsa masyarakat, hak asal usul, dan/atau hak tradisional yang diakui dan dihormati dalam sistem pemerintahan Negara Kesatuan Republik Indonesia

16. **Village** is the village and the traditional village or called by other names, hereinafter called the village, is the unity of the legal community who have borders with the authority to regulate and manage the affairs of government, the interests of the local community based community initiatives, the right of origin, and/or traditional rights recognized and respected in the governance system of the Republic of Indonesia

## 2. PEMERINTAHAN

### 2.1 Wilayah Administrasi

Wilayah Kabupaten Muara Enim terdiri atas 20 kecamatan, 245 desa definitif dan 10 kelurahan. Jika dilihat dari jumlah desa/kelurahan maka jumlah desa/kelurahan terbanyak berada di Kecamatan Tanjung Agung dan Rambang Dangku sebanyak 26 desa. Sedangkan Benakat merupakan kecamatan dengan jumlah desa paling sedikit yaitu 6 desa.

### 2.2 Keanggotaan Dewan

Anggota DPRD Kabupaten Muara Enim berjumlah 44 orang. Partai dengan anggota terbanyak adalah PDIP yaitu sebanyak 7 orang anggota diikuti Golkar dan Demokrat yaitu masing-masing sebanyak 5 orang anggota. Partai lain yang cukup besar jumlah anggotanya adalah PPP, Nasdem dan PKS masing-masing dengan 4 orang anggota.

## 2. GOVERNMENT

### 2.1 Administrative Region

*The Regency of Muara Enim consisted of 20 subdistricts, 245 villages and 10 urban villages definitive. Tanjung Agung and Rambang Dangku Subdistrict has the largest number of villages/wards that is equal to 26 villages/wards. While, Benakat Subdistrict has the least number of villages/wards that is equal to 6 villages/wards.*

### 2.2 Regency Parliament

*Muara Enim Regency parliament had 44 members, PDIP had the highest members, consist of 7 members, followed by Golkar and Demokrat each of 5 members. The other which had big enough member are PPP, Nasdem and PKS with 4 members respectively.*

### 2.3 Keadaan Pegawai Negeri Sipil

Jumlah Pegawai Negeri Sipil (PNS) daerah di Kabupaten Muara Enim pada tahun 2018 sebanyak 7.465 orang. Ditinjau dari golongannya, ternyata jumlah PNS ini terpusat pada golongan III. Persentase jumlah PNS golongan I, II, III, dan IV masing-masing adalah 0,79 persen; 17,40 persen; 58,24 persen; dan 23,56 persen.

Dilihat dari tingkat pendidikan, jumlah PNS didominasi oleh PNS yang berpendidikan Sarjana/Doktor/Ph.D yaitu sebanyak 30,05 persen, disusul dengan pendidikan Diploma I dan II yaitu 28,00 persen.

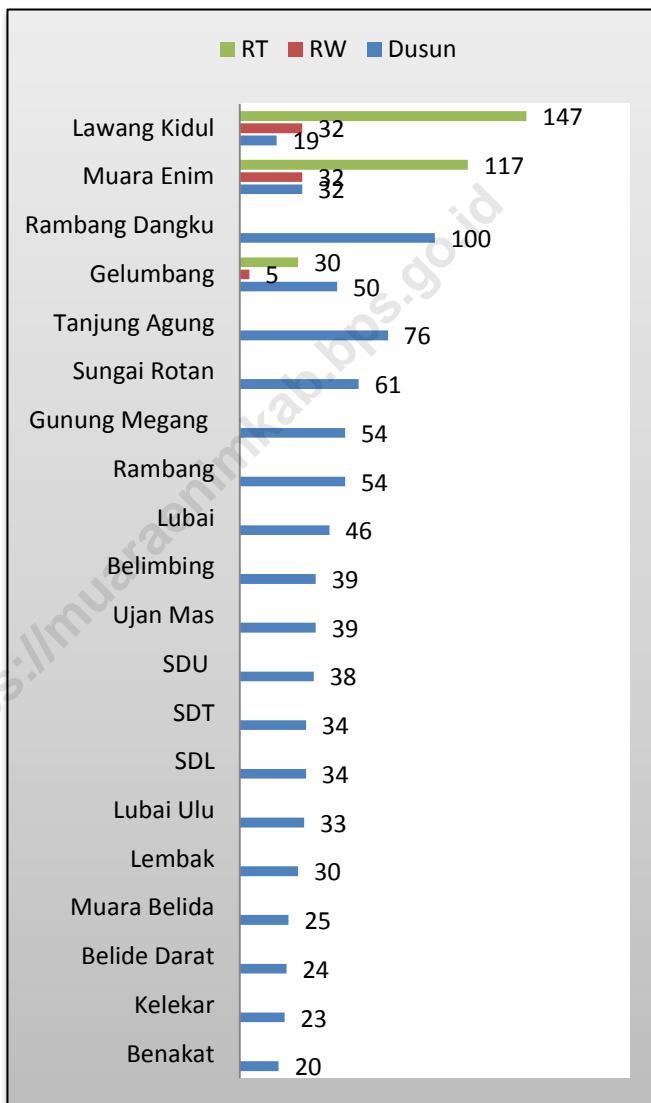
### 2.3 Situation of Civil Servant

*In 2018 Regional Civil Servant of Muara Enim Regency was 7.465 people. By rank status, there was apparently that most of civil servants were on the rank III. The percentage of civil servants in I, II, III, and IV rank, respectively 0.79 percent; 17.40 percent; 58.24 percent; and 23.56 percent.*

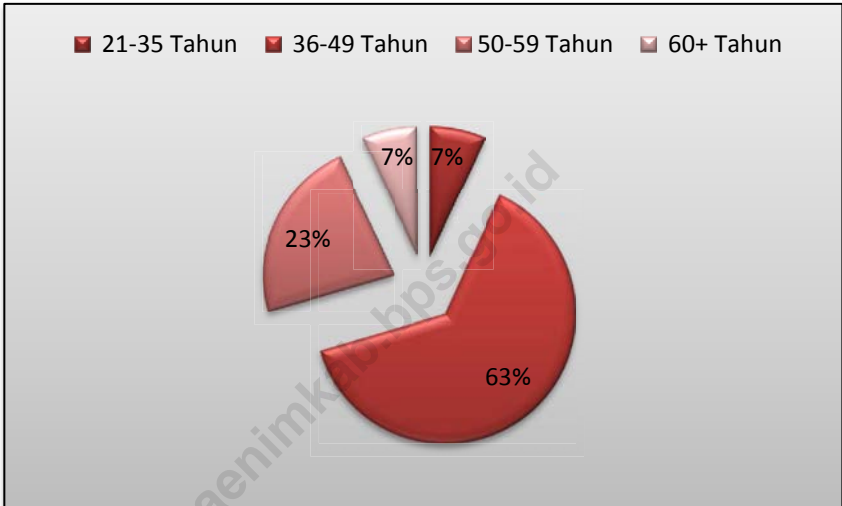
*By Educational level, the number of civil servants dominated by civil servants who are educated University Graduates is as much as 30.05 percent, followed by Diploma I,II with 28.00 percent.*

**Gambar 2.1 Jumlah Dusun, RW dan RT Dirinci Menurut Kecamatan di Kabupaten Muara Enim Tahun 2018**

**Figures 2.1 Number of Village and Wards by Subdistrict in Muara Enim Regency 2018**



**Gambar 2.2 Jumlah Anggota DPRD Tingkat II Menurut Umur, dan di Kabupaten Muara Enim Tahun 2018**  
**Figures 2.2 Number of Membership of Local Parliament by Age in Muara Enim Regency 2018**



**Tabel** : 2.1.1  
**Table** : 2.1.1

**Jumlah Desa<sup>1</sup> Menurut Kecamatan di Kabupaten Muara Enim, 2014 - 2018**  
**Number of Villages<sup>1</sup> by Subdistrict in Muara Enim Regency, 2014 – 2018**

Kecamatan Subdistrict	2014	2015	2016	2017	2018
(1)	(2)	(3)	(4)	(5)	(6)
1. SDL	10	10	10	10	10
2. SDU	10	10	10	10	10
3. SDT	12	12	12	12	12
4. Tanjung Agung	26	26	26	26	26
5. Rambang	13	13	13	13	13
6. Lubai	10	10	10	10	10
7. Lubai Ulu	11	11	11	11	11
8. Lawang Kidul	7	7	7	7	7
9. Muara Enim	16	16	16	16	16
10. Ujan Mas	8	8	8	8	8
11. Gunung Megang	13	13	13	13	13
12. Benakat	6	6	6	6	6
13. Belimbing	10	10	10	10	10
14. Rambang Dangku	26	26	26	26	26
15. Gelumbang	23	23	23	23	23
16. Lembak	10	10	10	10	10
17. Sungai Rotan	19	19	19	19	19
18. Muara Belida	8	8	8	8	8
19. Kelekar	7	7	7	7	7
20. Belide Darat	10	10	10	10	10
<b>Muara Enim</b>	<b>255</b>	<b>255</b>	<b>255</b>	<b>255</b>	<b>255</b>

Catatan/ Note : <sup>1</sup>Termasuk kelurahan dan Unit Permukiman Transmigrasi (UPT)/ Include Transmigration Settlement Unit

Sumber/ Source : Peraturan Kepala Badan Pusat Statistik Nomor 3 Tahun 2019 Tanggal 6 Mei 2019 tentang Perubahan Atas Peraturan Kepala Badan Pusat Statistik Nomor 90 Tahun 2018 tentang Kode dan Nama Wilayah Kerja Statistik Tahun 2018/Chief Statistician Regulation Number 3/2019, May 6 2019, as a revision of Chief Statistician Regulation Number 90 of 2018 on Code and Name of Regional Level of Data Collection.

**Tabel : 2.1.2**  
**Table** : Jumlah Dusun, RW dan RT Dirinci Menurut Kecamatan di Kabupaten Muara Enim Tahun 2018  
*Number of Village and Wards by Subdistrict in Muara Enim Regency 2018*

Kecamatan/Subdistrict		Dusun	RW	RT
(1)		(3)	(4)	(5)
1.	SDL	35	-	77
2.	SDU	38	-	76
3.	SDT	34	-	68
4.	Tanjung Agung	76	-	152
5.	Rambang	60	-	175
6.	Lubai	46	-	96
7.	Lubai Ulu	40	-	152
8.	Lawang Kidul	19	32	228
9.	Muara Enim	34	32	117
10.	Ujan Mas	42	-	98
11.	Gunung Megang	54	-	144
12.	Benakat	20	-	40
13.	Belimbing	37	-	88
14.	Rambang Dangku	101	-	221
15.	Gelumbang	50	5	103
16.	Lembak	30	-	60
17.	Sungai Rotan	65	-	132
18.	Muara Belida	25	-	60
19.	Kelekar	23	-	50
20.	Belide Darat	25	-	46
<b>Jumlah 2018</b>		<b>854</b>	<b>69</b>	<b>2 183</b>
2017		831	69	294
2016		831	69	294

Sumber : Dinas Pemberdayaan Masyarakat dan Desa

Source : *Community Empowerment and Countryside Service*

**Tabel**  
**Table** : 2.1.3

**Nama-nama Desa dan Kelurahan Dirinci Menurut Kecamatan di Kabupaten Muara Enim Tahun 2018**  
**Name of Villages and Subdistrict by District in Muara Enim Regency 2018**

Kecamatan/District	Desa/Kelurahan (Villages/Subdistrict)	Jumlah		
		RW	RT	Dusun
(1)	(2)	(3)	(4)	(5)
1. Semende Darat Laut	1. Penindaian	-	-	5
	2. Babatan	-	-	6
	3. Karya Nyata	-	-	3
	4. Pulau Panggung	-	-	5
	5. Muara Dua	-	-	3
	6. Muara Danau	-	-	2
	7. Penyandingan	-	-	3
	8. Tanah Abang	-	-	3
	9. Pagar Agung	-	-	2
	10. Perapau	-	-	2
2. Semende Darat Ulu	1. Segamit	-	-	5
	2. Cahaya Alam	-	-	4
	3. Tanjung Tiga	-	-	3
	4. Tanjung Agung	-	-	4
	5. Datar Lebar	-	-	3
	6. Siring Agung	-	-	2
	7. Aremantai	-	-	5
	8. Pajar Bulan	-	-	6
	9. Pelakat	-	-	3
	10. Danau Gerak	-	-	3
3. Semende Darat Tengah	1. Gunung Agung	-	-	5
	2. KotaPadang	-	-	2
	3. Tenam Bengkuk	-	-	4
	4. Tanjung Raya	-	-	4
	5. Muara Tenang	-	-	3
	6. Seri Tanjung	-	-	2
	7. Tebing Abang	-	-	2
	8. Batu Surau	-	-	2
	9. Rekimai Jaya	-	-	2
	10. Palak Tanah	-	-	3
	11. Kota Agung	-	-	3
	12. Swarna Dwipa	-	-	2



Lanjutan Tabel/Continued Table : 2.1.3

Kecamatan/District	Desa/Kelurahan (Villages/Subdistrict)	Jumlah		
		RW	RT	Dusun
(1)	(2)	(3)	(4)	(5)
4. Tanjung Agung	1. Lubuk Nipis	-	-	3
	2. Padang Bindu	-	-	5
	3. Bedegung	-	-	3
	4. Indramayu	-	-	3
	5. Muara Meo	-	-	3
	6. Pandan Dulang	-	-	2
	7. Suka Raja	-	-	2
	8. Tanjung Baru	-	-	2
	9. Lambur	-	-	2
	10. Lebak Budi	-	-	5
	11. Pandan Enim	-	-	4
	12. Paduraksa	-	-	4
	13. Embawang	-	-	2
	14. Pagar Dewa	-	-	2
	15. Tanjung Bulan	-	-	2
	16. Lesung Batu	-	-	2
	17. Matas	-	-	3
	18. Tanjung Agung	-	-	6
	19. Tanjung Karang	-	-	3
	20. Seleman	-	-	2
	21. Penyandingan	-	-	2
	22. Tanjung Lalang	-	-	3
	23. Pulau Panggung	-	-	4
	24. Muara Emil	-	-	3
	25. Sugihwaras	-	-	2
	26. Pagar Jati	-	-	2

Lanjutan Tabel/Continued Table : 2.1.3

Kecamatan/District	Desa/Kelurahan (Villages/Subdistrict)	Jumlah		
		RW	RT	Dusun
(1)	(2)	(3)	(4)	(5)
5. Rambang	1. Marga Mulia	-	-	6
	2. Sumber Rahayu	-	-	9
	3. Kencana Mulia	-	-	2
	4. Sugih Waras	-	-	6
	5. Pagar Agung	-	-	7
	6. Tanjung Raya	-	-	4
	7. Tanjung Dalam	-	-	3
	8. Sukarami	-	-	2
	9. Sugihan	-	-	4
	10. Negeri Agung	-	-	2
	11. Baru Rambang	-	-	3
	12. Air Keruh	-	-	2
	13. Sugih Waras Barat	-	-	4
6. Lubai	1. Aur	-	-	3
	2. Beringin	-	-	7
	3. Sukamerindu	-	-	5
	4. Kota Baru	-	-	4
	5. Pagar Gunung	-	-	5
	6. Jiwa Baru	-	-	5
	7. Gunung Raja	-	-	7
	8. Tanjung Kemala	-	-	4
	9. Air Asam	-	-	3
	10. Menanti	-	-	3

Lanjutan Tabel/Continued Table : 2.1.3

Kecamatan/Subdistrict	Desa/Kelurahan (Villages/Subdistrict)	Jumlah		
		RW	RT	Dusun
(1)	(2)	(3)	(4)	(5)
7. Lawang Kidul	1. Darmo	-	-	5
	2. Keban Agung	-	-	5
	3. Kel. Tanjung Enim Selatan			
	4. Kel. Tanjung Enim			
	5. Kel. Pasar Tanjung Enim			
	6. Tegal Rejo	-	-	4
	7. Lingga	-	-	5
8. Muara Enim	1. Tanjung Raja	-	-	4
	2. Karang Raja	-	-	5
	3. Saka Jaya	-	-	4
	4. Kel. Pasar I			
	5. Kel. Pasar II			
	6. Kel. Pasar III			
	7. Kel. Tungkal			
	8. Lubuk Empelas	-	-	2
	9. Tanjung Jati	-	-	2
	10. Muara Lawai	-	-	4
	11. Kel. Muara Enim			
	12. Harapan Jaya	-	-	3
	13. Muara Harapan	-	-	3
	14. Kepur	-	-	3
	15. Tanjung Serian	-	-	2
	16. Kel. Air Lintang			
9. Ujan Mas	1. Tanjung Raman	-	-	3
	2. Muara Gula Baru	-	-	2
	3. Muara Gula Lama	-	-	3
	4. Pinang Belarik	-	-	4
	5. Ujan Mas Lama	-	-	7
	6. Ujan Mas Baru	-	-	8
	7. Guci	-	-	2
	8. Ulak Bandung	-	-	7
	9. Ujan Mas	-	-	5

Lanjutan Tabel/Continued Table : 2.1.3

Kecamatan/District	Desa/Kelurahan (Villages/Subdistrict)	Jumlah		
		RW	RT	Dusun
(1)	(2)	(3)	(4)	(5)
10. Gunung Megang	1. Bangunsari	-	-	6
	2. Sumaja Makmur	-	-	5
	3. Fajar Indah	-	-	3
	4. Kayu Ara Sakti	-	-	2
	5. Penanggiran	-	-	7
	6. Sidomulyo	-	-	2
	7. Gunung Megang Dalam	-	-	8
	8. Gunung Megang Luar	-	-	7
	9. Lubuk Mumpo	-	-	3
	10. Perjito	-	-	4
	11. Tanjung Terang	-	-	3
	12. Tanjung Muning	-	-	3
	13. Panang Jaya	-	-	4
11. Benakat	1. Padang Bindu	-	-	6
	2. Pagar Dewa	-	-	3
	3. Pagar Jati	-	-	4
	4. Betung	-	-	2
	5. Hidup Baru	-	-	3
	6. Rami Pasai	-	-	2

Lanjutan Tabel/*Continued Table* : 2.1.3

Kecamatan/ <i>District</i>	Desa/Kelurahan ( <i>Villages/Subdistrict</i> )	Jumlah		
		RW	RT	Dusun
(1)	(2)	(3)	(4)	(5)
12. Rambang Dangku	1. Suban Jeriji	-	-	4
	2. Gemawang	-	-	4
	3. Aur Duri	-	-	5
	4. Manunggal Jaya	-	-	4
	5. Manunggal Makmur	-	-	4
	6. Air Enau	-	-	2
	7. Air Talas	-	-	2
	8. Jemenang	-	-	6
	9. Muara Emburung	-	-	3
	10. Tanjung Menang	-	-	3
	11. Tebat Agung	-	-	6
	12. Lubuk Raman	-	-	7
	13. Air Limau	-	-	6
	14. Gerinam	-	-	2
	15. Muara niru	-	-	2
	16. Banuayu	-	-	6
	17. Kuripan	-	-	4
	18. Gunung Raja	-	-	3
	19. Pangkalan Babat	-	-	2
	20. Batu Raja	-	-	4
	21. Dangku	-	-	5
	22. Siku	-	-	6
	23. Kasih Dewa	-	-	2
	24. Air Cekdam	-	-	2
	25. Kahuripan Baru	-	-	2
	26. Kuripan Selatan	-	-	4

Lanjutan Tabel/Continued Table : 2.1.3

Kecamatan/District	Desa/Kelurahan (Villages/Subdistrict)	Jumlah		
		RW	RT	Dusun
(1)	(2)	(3)	(4)	(5)
13. Gelumbang	1. Karang Endah Selatan	-	-	3
	2. Karang Endah	-	-	2
	3. Tambangan Kelekar	-	-	2
	4. Sigam	-	-	3
	5. Midar	-	-	2
	6. Jambu	-	-	2
	7. Gaung Telang	-	-	2
	8. Melilian	-	-	3
	9. Pedataran	-	-	2
	10. Sebau	-	-	3
	11. Payabakal	-	-	2
	12. Kel. Gelumbang	-	-	-
	13. Talang Taling	-	-	2
	14. Pinang Banjar	-	-	2
	15. Segayam	-	-	3
	16. Putak	-	-	3
	17. Suka Menang	-	-	2
	18. Bitis	-	-	2
	19. Gumai	-	-	2
	20. Suka Jaya	-	-	2
	21. Karta Mulia	-	-	2
	22. Teluk Limau	-	-	2
	23. Betung	-	-	2

Lanjutan Tabel/Continued Table : 2.1.3

Kecamatan/District	Desa/Kelurahan (Villages/Subdistrict)	Jumlah		
		RW	RT	Dusun
(1)	(2)	(3)	(4)	(5)
14. Lembak	1. Kemang	-	-	2
	2. Lembak	-	-	4
	3. Sungai Duren	-	-	2
	4. Tapus	-	-	2
	5. Petanang	-	-	4
	6. Talang Nangka	-	-	4
	7. Alai	-	-	4
	8. Tanjung Baru	-	-	2
	9. Alai Selatan	-	-	3
	10. Lubuk Enau	-	-	3
15. Sungai Rotan	1. Modong	-	-	3
	2. Tanjung Miring	-	-	2
	3. Suka Cinta	-	-	3
	4. Penandingan	-	-	3
	5. Danau Rata	-	-	5
	6. Suka Maju	-	-	3
	7. Sukarami	-	-	6
	8. Sukajadi	-	-	4
	9. Sukadana	-	-	2
	10. Petar Dalam	-	-	4
	11. Payaangus	-	-	2
	12. Danau Tampang	-	-	3
	13. Kasai	-	-	2
	14. Sungai Rotan	-	-	4
	15. Sukamerindu	-	-	5
	16. Tanding Marga	-	-	3
	17. Muara Lematang	-	-	2
	18. Danau Baru	-	-	2
	19. Petar Luar	-	-	3

Lanjutan Tabel/Continued Table : 2.1.3

Kecamatan/District	Desa/Kelurahan (Villages/Subdistrict)	Jumlah		
		RW	RT	Dusun
(1)	(2)	(3)	(4)	(5)
16. Muara Belida	1. Harapan Mulia	-	-	2
	2. Arisan Musi	-	-	3
	3. Gedung Buruk	-	-	3
	4. Kayu Ara Batu	-	-	2
	5. Arisan Musi Timur	-	-	3
	6. Patra Tani	-	-	3
	7. Tanjung Baru	-	-	7
	8. Mulia Abadi	-	-	3
17. Kelekar	1. Embacang Kelekar	-	-	4
	2. Teluk Jaya	-	-	2
	3. Menanti	-	-	6
	4. Suban Baru	-	-	2
	5. Pelempang	-	-	4
	6. Tanjung Medang	-	-	3
	7. Menanti Selatan	-	-	2
18. Belimbing	1. Tanjung	-	-	4
	2. Cinta Kasih	-	-	5
	3. Dalam	-	-	4
	4. Teluk Lubuk	-	-	4
	5. Darmo Kasih	-	-	3
	6. Berugo	-	-	2
	7. Belimbing	-	-	5
	8. Bulang	-	-	4
	9. Belimbing Jaya	-	-	2
	10. Simpang Tanjung	-	-	6



Lanjutan Tabel/*Continued Table* : 2.1.3

Kecamatan/ <i>District</i>		Desa/Kelurahan ( <i>Villages/Subdistrict</i> )		Jumlah		
				RW	RT	Dusun
(1)	(2)	(3)	(4)	(5)		
19. Lubai Ulu	1.	Karang Agung	-	-	6	
	2.	Pagar Dewa	-	-	4	
	3.	Prabumenang	-	-	2	
	4.	Lecah	-	-	2	
	5.	Sumber Mulya	-	-	3	
	6.	Karang Mulya	-	-	2	
	7.	Mekar Jaya	-	-	2	
	8.	Lubai Persada	-	-	3	
	9.	Lubai Makmur	-	-	2	
	10.	Sumber Asri	-	-	2	
	11.	Karang Sari	-	-	5	
20. Belide Darat	1.	Gaung Asam	-	-	2	
	2.	Ibul	-	-	2	
	3.	Tanjung Bunut	-	-	2	
	4.	Babat	-	-	2	
	5.	Sialingan	-	-	3	
	6.	Talang Balai	-	-	4	
	7.	Lubuk Semantung	-	-	3	
	8.	Lubuk Getam	-	-	2	
	9.	Tanjung Tiga	-	-	2	
	10.	Talang Beliung	-	-	2	

Sumber : Dinas Pemberdayaan Masyarakat dan Desa

Source : *Community Empowerment and Countryside Service*

**Tabel**  
**Table** : 2.2.1

**Jumlah Pegawai Negeri Sipil Menurut Jabatan dan Jenis Kelamin,  
2017 dan 2018**  
**Number of Civil Servants by Occupation and Sex, 2017 and 2018**

Jabatan Occupation	2017			2018		
	Laki-laki Male	Perempuan Female	Jumlah Total	Laki-laki Male	Perempuan Female	Jumlah Total
(1)	(2)	(3)	(4)	(5)	(6)	(7)
1. Fungsional Tertentu/ Specific Functional	...	...	...	...	...	...
2. Fungsional Umum/Staf/ General Functional	...	...	...	...	...	...
3. Struktural/ Structural	...	...	...	...	...	...
4. Eselon V/ 5th Echelon	...	...	...	...	...	...
5. Eselon IV/ 4th Echelon	...	...	...	...	...	...
6. Eselon III/ 3rd Echelon	...	...	...	...	...	...
7. Eselon II/ 2nd Echelon	...	...	...	...	...	...
8. Eselon I/ 1st Echelon	...	...	...	...	...	...
<b>Jumlah/Total</b>	...	...	<b>7 131</b>	...	...	<b>7 465</b>

Sumber/Source : Badan Kepegawaian dan Pengembangan SDM Kabupaten Muara Enim /  
Local Board of Employee Affairs and Human Resource Development of Muara Enim Regency

**Tabel** : 2.2.2 **Jumlah Pegawai Negeri Sipil Menurut Tingkat Pendidikan dan Jenis Kelamin, 2017 dan 2018**  
**Table** : 2.2.2 **Number of Civil Servants by Educational Level and Sex, 2017 and 2018**

Tingkat Pendidikan <i>Educational Level</i>	2017			2018		
	Laki-laki <i>Male</i>	Perempuan <i>Female</i>	Jumlah <i>Total</i>	Laki-laki <i>Male</i>	Perempuan <i>Female</i>	Jumlah <i>Total</i>
(1)	(2)	(3)	(4)	(5)	(6)	(7)
1. Sampai dengan SD / <i>Up to Primary School</i>	...	...	50	...	...	91
2. SLTP/Sederajat / <i>General/Vocational Junior High School</i>	...	...	136	...	...	139
3. SMA/Sederajat / <i>General/Vocational Senior High School</i>	...	...	1 979	...	...	2 090
4. Diploma I, II/Akta I, II / <i>Diploma I, II/Akta I, II</i>	...	...	2 035	...	...	2 036
5. Diploma III/Akta III/Sarjana Muda/ <i>Diploma III/Akta III/Bachelor</i>	...	...	1 946	...	...	866
6. Tingkat Sarjana/Doktor/ <i>Ph.D / University Graduates</i>	...	...	1 995	...	...	2 243
<b>Jumlah/Total</b>	...	...	<b>7 131</b>	...	...	<b>7 465</b>

Sumber/ Source : Badan Kepegawaian dan Pengembangan SDM Kabupaten Muara Enim /  
 Local Board of Employee Affairs and Human Resource Development of Muara Enim Regency

Jumlah Pegawai Negeri Sipil Menurut Tingkat Kepangkatan dan Jenis Kelamin, 2017 dan 2018

**Tabel** : 2.2.3

**Table**

*Number of Civil Servants by Hierarchy and Sex, 2017 and 2018*

Tingkat Pendidikan <i>Educational Level</i>	2017			2018		
	Laki-laki <i>Male</i>	Perempuan <i>Female</i>	Jumlah <i>Total</i>	Laki-laki <i>Male</i>	Perempuan <i>Female</i>	Jumlah <i>Total</i>
(1)	(2)	(3)	(4)	(5)	(6)	(7)
1. I/A (Juru Muda)	...	...	...	...	...	...
2. I/B (Juru Muda Tingkat I)	...	...	...	...	...	...
3. I/C (Juru)	...	...	...	...	...	...
4. I/D (Juru Tingkat I)	...	...	...	...	...	...
<b>Golongan I/ Range I</b>	...	...	<b>46</b>	...	...	<b>59</b>
5. II/A (Pengatur Muda)	...	...	...	...	...	...
6. II/B (Pengatur Muda Tingkat I)	...	...	...	...	...	...
7. II/C (Pengatur)	...	...	...	...	...	...
8. II/D (Pengatur Tingkat I)	...	...	...	...	...	...
<b>Golongan II/ Range II</b>	...	...	<b>1 247</b>	...	...	<b>1 299</b>
9. III/A (Penata Muda)	...	...	...	...	...	...
10. III/B (Penata Muda Tingkat I)	...	...	...	...	...	...
11. III/C (Penata)	...	...	...	...	...	...
12. III/D (Penata Tingkat I)	...	...	...	...	...	...
<b>Golongan III/ Range III</b>	...	...	<b>3 960</b>	...	...	<b>4 348</b>
12. IV/A (Pembina)	...	...	...	...	...	...
13. IV/B (Pembina Tingkat I)	...	...	...	...	...	...
14. IV/C (Pembina Utama Muda)	...	...	...	...	...	...
15. IV/D (Pembina Utama Madya)	...	...	...	...	...	...
16. IV/E (Pembina Utama)	...	...	...	...	...	...
<b>Golongan IV/ Range IV</b>	...	...	<b>1 878</b>	...	...	<b>1 759</b>
<b>Jumlah/Total</b>	...	...	<b>7 131</b>	...	...	<b>7 465</b>

Sumber/Source : Badan Kepegawaian dan Pengembangan SDM Kabupaten Muara Enim /  
Local Board of Employee Affairs and Human Resource Development of Muara Enim Regency

Jumlah Anggota DPRD Tingkat II Menurut Jenis Kelamin, Umur, dan Partai Politik di Kabupaten Muara Enim Tahun 2018

**Tabel** : 2.3.1  
**Table**

*Number of Membership of Local Parliament by Gender, Age, and Political Party in Muara Enim Regency 2018*

Kategori <i>Category</i>	Jenis Kelamin/Sex		Jumlah <i>Total</i>
	L/Male	P/Female	
(1)	(2)	(3)	(4)
<b>Umur/Age</b>			
a. 21-35 Tahun	3	0	3
b. 36-49 Tahun	26	2	28
c. 50-59 Tahun	9	1	10
d. 60+ Tahun	3	0	3
<b>Partai Politik/ <i>Political Party</i></b>			
1. Golkar	5	0	5
2. PDI-P	7	0	7
3. Gerindra	3	0	3
4. Demokrat	4	1	5
5. PPP	4	0	4
6. PBB	3	0	3
7. PAN	3	0	3
8. NASDEM	3	1	4
9. PKS	3	1	4
10. Hanura	3	0	3
11. PKB	3	0	3

Sumber : Sekretariat DPRD Kabupaten Muara Enim

Source : House of Local Parliament of Muara Enim Regency

**Tabel**  
**Table** : 2.3.2

**Jumlah Anggota DPRD Tingkat II Menurut Partai Politik dan Tingkat Pendidikan di Kabupaten Muara Enim Tahun 2018**  
**Number of Membership of Local Parliament by Education Level in Muara Enim Regency 2018**

Partai Politik Political Party	Tingkat Pendidikan Education Level								Jumlah Total
	SLTA		DI-DIII		DIV-S1		S2-S3		
	L	P	L	P	L	P	L	P	
(1)	(2)	(3)	(4)	(5)	(6)	(7)	(8)	(9)	(10)
1. Golkar	-	-	-	-	4	-	1	-	5
2. PDI-P	2	-	1	-	4	-	-	-	7
3. Gerindra	1	-	-	-	2	-	-	-	3
4. Demokrat	2	-	-	-	2	-	-	1	5
5. PPP	1	-	-	-	3	-	-	-	4
6. PBB	-	-	-	-	3	-	-	-	3
7. PAN	-	-	-	-	3	-	-	-	3
8. NASDEM	1	-	-	-	2	1	-	-	4
9. PKS	1	1	-	-	2	-	-	-	4
10. Hanura	1	-	-	-	2	-	-	-	3
11. PKB	1	-	-	-	2	-	-	-	3
<b>Jumlah 2017</b>	<b>10</b>	<b>1</b>	<b>1</b>	<b>-</b>	<b>29</b>	<b>1</b>	<b>1</b>	<b>1</b>	<b>44</b>

Sumber : Sekretariat DPRD Kabupaten Muara Enim

Source : House of Local Parliament of Muara Enim Regency

**Tabel**  
**Table** : 2.3.3

**Komposisi Keanggotaan DPRD di Kabupaten Muara Enim Dirinci Menurut Kecamatan dan Partai Politik Tahun 2018**  
*Number of Membership of Local Parliament by Subdistrict And Political Party in Muara Enim Regency 2018*

Kecamatan Subdistrict	Golkar		PDI-P		Gerindra		Demokrat		PPP		PBB	
	L	P	L	P	L	P	L	P	L	P	L	P
	(2)	(3)	(4)	(5)	(6)	(7)	(8)	(9)	(10)	(11)	(12)	(13)
1. SDL	-	-	-	-	-	-	-	-	-	-	-	-
2. SDU	1	-	-	-	-	-	-	-	-	-	-	-
3. SDT	-	-	-	-	-	-	-	-	-	-	-	-
4. Tj. Agung	-	-	-	-	-	-	-	-	-	-	-	-
5. Rambang	1	-	1	-	-	-	-	-	-	-	-	-
6. Lubai	1	-	1	-	-	-	-	-	-	-	-	-
7. Lawang Kidul	-	-	1	-	1	-	1	1	1	-	-	-
8. Muara Enim	-	-	1	-	-	-	-	-	-	-	-	-
9. Ujan Mas	-	-	-	-	-	-	-	-	-	-	-	-
10. Gng Megang	-	-	1	-	1	-	1	-	1	-	1	-
11. Benakat	1	-	-	-	-	-	-	-	-	-	-	-
12. Rb. Dangku	-	-	-	-	-	-	1	-	-	-	1	-
13. Talang Ubi	-	-	-	-	-	-	-	-	-	-	-	-
14. Tanah Abang	-	-	-	-	-	-	-	-	-	-	-	-
15. Pnkl Utara	-	-	-	-	-	-	-	-	-	-	-	-
16. Gelumbang	-	-	1	-	-	-	1	-	1	-	-	-
17. Lembak	1	-	1	-	-	-	-	-	-	-	1	-
18. S.i Rotan	-	-	-	-	1	-	-	-	-	-	-	-
19. M. Belida	-	-	-	-	-	-	-	-	-	-	-	-
20. Kelekar	-	-	-	-	-	-	-	-	-	-	-	-
21. Penukal	-	-	-	-	-	-	-	-	-	-	-	-
22. Abab	-	-	-	-	-	-	-	-	-	-	-	-
23. Belimbing	-	-	-	-	-	-	-	-	-	-	-	-
24. Lubai Ulu	-	-	-	-	-	-	-	-	1	-	-	-
25. Belide Darat	-	-	-	-	-	-	-	-	-	-	-	-
<b>Jumlah</b>	<b>5</b>	<b>-</b>	<b>7</b>	<b>-</b>	<b>3</b>	<b>-</b>	<b>4</b>	<b>1</b>	<b>4</b>	<b>-</b>	<b>3</b>	<b>-</b>

Lanjutan Tabel/Continued Table : 2.3.3

Kecamatan Subdistrict	PAN		NASDEM		PKS		Hanura		PKB	
	L	P	L	P	L	P	L	P	L	P
(1)	(2)	(3)	(4)	(5)	(6)	(7)	(8)	(9)	(10)	(11)
1. SDL	-	-	-	-	1	-	-	-	-	-
2. SDU	-	-	-	-	-	-	-	-	-	-
3. SDT	-	-	-	-	-	-	-	-	-	-
4. Tj. Agung	1	-	1	-	-	-	-	-	-	-
5. Rambang	-	-	1	-	-	-	-	-	-	-
6. Lubai	1	-	-	-	1	-	-	-	-	-
7. Lawang Kidul	-	-	-	-	-	-	1	-	1	-
8. Muara Enim	-	-	-	-	-	1	1	-	-	-
9. Ujan Mas	1	-	1	-	-	-	-	-	-	-
10. Gng Megang	-	-	-	-	-	-	-	-	1	-
11. Benakat	-	-	-	-	-	-	-	-	-	-
12. Rb. Dangku	-	-	-	-	-	-	-	-	-	-
13. Talang Ubi	-	-	-	-	-	-	-	-	-	-
14. Tanah Abang	-	-	-	-	-	-	-	-	-	-
15. Pnkl Utara	-	-	-	-	-	-	-	-	-	-
16. Gelumbang	-	-	-	1	1	-	-	-	-	-
17. Lembak	-	-	-	-	-	-	-	-	-	-
18. S.i Rotan	-	-	-	-	-	-	-	-	-	-
19. M. Belida	-	-	-	-	-	-	1	-	-	-
20. Kelekar	-	-	-	-	-	-	-	-	1	-
21. Penukal	-	-	-	-	-	-	-	-	-	-
22. Abab	-	-	-	-	-	-	-	-	-	-
23. Belimbing	-	-	-	-	-	-	-	-	-	-
24. Lubai Ulu	-	-	-	-	-	-	-	-	-	-
25. Belide Darat	-	-	-	-	-	-	-	-	-	-
<b>Jumlah 2017</b>	<b>3</b>	<b>-</b>	<b>3</b>	<b>1</b>	<b>3</b>	<b>1</b>	<b>3</b>	<b>-</b>	<b>3</b>	<b>-</b>

Sumber : Sekretariat DPRD Kabupaten Muara Enim

Source : House of Local Parliament of Muara Enim Regency



**Tabel**  
**Table** : 2.3.4  
**Jumlah Keputusan dan Peraturan Daerah**  
**di Kabupaten Muara Enim Tahun 2017-2018**  
**Number of Decision and Regional Regulation**  
**of Muara Enim Regency 2017-2018**

Jenis Keputusan/Peraturan <i>Type of Decision/Regulation</i>		2017	2018
(1)		(2)	(3)
<b>Keputusan/Peraturan *)</b>			
1.	Keputusan DPRD/ <i>Parliament Decision</i>	6	-
2.	Keputusan Pimpinan DPRD/ <i>Parliament Chairman Decision</i>	11	-
3.	Peraturan DPRD/ <i>Parliament Regulation</i>	-	-
4.	Keputusan Bersama/ <i>Joint Decision</i>	4	-
5.	Keputusan Sekretaris DPRD/ <i>Parliament Secretary Decision</i>	10	-
6.	Nota kesepakatan/ <i>Memorandum of Agreement</i>	4	-
<b>Keputusan/Peraturan/Instruksi **)</b>			
1.	Peraturan Daerah (Perda)	12	15
2.	Peraturan Bupati	76	62
3.	Keputusan Bupati	960	1 023
4.	Instruksi Bupati	-	-

Sumber/ Source: \*) Sekretariat DPRD (*House of Parliament secretariat*)

\*\*\*) Bagian Hukum Pemda (*Law Services of Muara Enim Regency*)

**Tabel**  
**Table** : 2.3.5

**Kepala Daerah Menurut Jenis Kelamin, Pendidikan dan Jabatan Sebelumnya di Kabupaten Muara Enim Tahun 2018**  
**The Head of Muara Enim Regency by Gender, Education and Previous Position 2018**

<b>Kepala Daerah Regional Head</b>	<b>Jenis Kelamin Sex</b>	<b>Pendidikan Terakhir Education</b>	<b>Jabatan Sebelumnya Previous Position</b>
(1)	(2)	(3)	(4)
Bupati	L	S2 Manajemen	Bupati
Wakil Bupati	L	S1 Hukum	Wakil Bupati
Setda	L	S2 Teknik	Asisten II
Ketua DPRD	L	S1 Ekonomi	Ketua Komosi II

Sumber : Sekretariat DPRD Kabupaten Muara Enim

Source : House of Local Parliament of Muara Enim Regency

**Tabel**  
**Table** : 2.3.6

Jumlah Surat Pengaduan Masyarakat dan Jumlah Hearing Masyarakat dengan DPRD Tingkat II di Kabupaten Muara Enim Tahun 2008-2018

*Number of Public Complaint Letter and Number of Meeting between Society and House of Local Parliament of Muara Enim Regency 2008-2018*

Tahun Year	Jumlah Surat Pengaduan Number of Public Complaint Letter	Jumlah Hearing Number of Meeting	Jumlah Masyarakat yang Terlibat Hearing Number of Society involve on meeting
(1)	(2)	(3)	(4)
2008	49	5	100
2009	14	7	140
2010	1	9	120
2011	22	8	100
2012	20	12	120
2013	15	10	100
2014	20	15	100
2015	25	12	120
2016	15	12	100
2017	20	17	110
<b>2018</b>	<b>N/A</b>	<b>N/A</b>	<b>N/A</b>

Sumber : Sekretariat DPRD Kabupaten Muara Enim

Source : House of Local Parliament of Muara Enim Regency

**Tabel**  
**Table** : 2.3.7

**Tingkat Kehadiran Anggota DPRD Tingkat II dalam Rapat Paripurna di Kabupaten Muara Enim Tahun 2017**  
**Number of Attendance of Local Parliament of Muara Enim Regency 2017**

Jenis Rapat <i>Kind of Meeting</i>	Jumlah Anggota yang Hadir <i>Number of Attendance</i>
(1)	(2)
Rapat 1	32
Rapat 2	35
Rapat 3	31
Rapat 4	37
Rapat 5	41
Rapat 6	38
Rapat 7	40
Rapat 8	42
Rapat 9	39
Rapat 10	33
Rapat 11	38
Rapat 12	35
Rapat 13	40
Rapat 14	35
Rapat 15	41
Rapat 16	38

Sumber : Sekretariat DPRD Kabupaten Muara Enim  
Source : House of Local Parliament of Muara Enim Regency

**Tabel**  
**Table** : 2.3.8

**Jumlah Respon dari Fraksi-Fraksi Terhadap Laporan  
Pertanggungjawaban Kepala Daerah  
di Kabupaten Muara Enim Tahun 2017-2018**  
*Response Rate of Regent Responsibility Report  
of Muara Enim Regency 2017-2018*

<b>Jenis Respon</b> <i>Kind of Response</i>	<b>Jumlah Respon</b> <i>Response Rate</i> <b>2017</b>	<b>Jumlah Respon</b> <i>Response Rate</i> <b>2018</b>
(1)	(2)	
Menolak/ <i>Reject</i>	15%	N/A
Menerima dengan catatan/ <i>Accept with cause</i>	25%	N/A
Menerima/ <i>Accept</i>	60%	N/A

Sumber : Sekretariat DPRD Kabupaten Muara Enim

Source : House of Local Parliament of Muara Enim Regency

**Tabel**  
**Table : 2.4.1** Jumlah Pegawai Negeri Sipil pada Instansi Vertikal menurut Golongan di Kabupaten Muara Enim Tahun 2018  
*Number of Civil Servant in Vertical Institution by Rank Status of Muara Enim Regency 2018*

Instansi/ <i>Instance</i>	Golongan/ <i>Rank Status</i>				Jumlah/ <i>Total</i>
	I	II	III	IV	
(1)	(2)	(3)	(4)	(5)	(6)
1. Kejaksaan Negeri	-	5	30	1	36
2. Pengadilan Negeri	0	2	29	1	32
3. Pengadilan Agama	-	1	15	5	21
4. Kementrian Agama	2	1	280	66	385
5. Badan Pusat Statistik	-	5	19	3	27
6. Kantor Pertanahan	-	7	23	1	31
<b>Jumlah 2018</b>	<b>2</b>	<b>21</b>	<b>396</b>	<b>77</b>	<b>532</b>

Sumber : Instansi yang Bersangkutan  
 Source : *Current Institution*

**Tabel**  
**Table** : 2.4.2

**Jumlah Pegawai Negeri Sipil pada Instansi Vertikal menurut Tingkat Pendidikan di Kabupaten Muara Enim Tahun 2018**  
**Number of Civil Servant in Vertical Institution by Education Level of Muara Enim Regency 2018**

Instansi/ Instance	Tingkat Pendidikan/ Education level							Jumlah Total
	S3	S2	S1	Diploma	SLTA	SLTP	SD	
(1)	(2)	(3)	(4)	(5)	(6)	(7)	(8)	(9)
1. Kejaksaan Negeri	0	1	28	3	4	-	-	36
2. Pengadilan Negeri	0	4	25	1	2	0	0	32
3. Pengadilan Agama	0	4	17	-	-	-	-	21
4. Kementerian Agama	0	14	313	25	31	2	0	385
5. Badan Pusat Statistik	0	4	12	2	9	-	-	27
6. Kantor Pertanahan	0	2	14	9	5	-	1	31
<b>Jumlah 2018</b>	<b>0</b>	<b>29</b>	<b>409</b>	<b>40</b>	<b>51</b>	<b>2</b>	<b>1</b>	<b>532</b>

Sumber : Instansi yang Bersangkutan  
Source : Current Institution

**Tabel** : 2.4.3  
**Table** : 2.4.3  
**Jumlah Polisi Republik Indonesia (POLRI)**  
**di Kabupaten Muara Enim Tahun 2018**  
**Number of National Policemen**  
**in Muara Enim Regency 2018**

Kesatuan/ Unit	Jenis Kelamin/Sex		Jumlah/ Total
	Laki-laki	Perempuan	
(1)	(2)	(3)	(4)
<b>A. POLRES MUARA ENIM (TIPE B1)</b>	353	38	391
<b>B. POLSEK JAJARAN</b>			
<b><u>TIPE B1</u></b>			
1. POLSEK Lawang Kidul	36	4	40
<b><u>TIPE B2</u></b>			
2. POLSEK Semendo	23	-	23
3. POLSEK Tanjung Agung	36	-	36
4. POLSEK Gunung Megang	37	1	38
5. POLSEK Talang Ubi	65	4	69
6. POLSEK Tanah Abang	26	-	26
7. POLSEK Penukal Abab	29	-	29
8. POLSEK Rambang Dangku	31	-	31
9. POLSEK Rambang Lubai	33	-	33
10. POLSEK Lembak	30	-	30
11. POLSEK Gelumbang	27	2	29
12. POLSEK Sungai Rotan	24	-	24
<b><u>PERSIAPAN</u></b>			
13. POLSEK Penukal Utara	22	-	22
14. POLSEK Rambang	22	-	22
<b>Jumlah 2018</b>	<b>794</b>	<b>49</b>	<b>843</b>

Sumber : POLRES Muara Enim

Source : POLRES of Muara Enim Regency



**Tabel**  
**Table** : 2.4.4

**Jumlah Personel POLRES Muara Enim dan POLSEK Jajaran  
POLRES Muara Enim dirinci Menurut Kepangkatan 2018  
Number of Resort Policemen Personnel by Rank  
in Muara Enim Regency, 2018**

Kesatuan/ Unit	AKBP	KOMPOL	AKP	IPTU	IPDA
(1)	(2)	(3)	(4)	(5)	(6)
<b>A. POLRES Muara Enim (Tipe B1)</b>	1	4	10	17	22
<b>B. Polsek Jajaran</b>					
<b><u>Tipe B1</u></b>					
1. POLSEK Lawang Kidul	-	-	1	-	3
<b><u>Tipe B2</u></b>					
2. POLSEK Semendo	-	-	1	2	-
3. POLSEK Tanjung Agung	-	-	1	1	1
4. POLSEK Gunung Megang	-	-	1	1	-
5. POLSEK Talang Ubi	-	1	-	3	3
6. POLSEK Tanah Abang	-	-	1	1	1
7. POLSEK Penukal Abab	-	-	-	1	2
8. POLSEK Rambang Dangku	-	-	1	1	1
9. POLSEK Rambang Lubai	-	-	1	-	1
10. POLSEK Lembak	-	-	-	1	2
11. POLSEK Gelumbang	-	-	1	1	2
12. POLSEK Sungai Rotan	-	-	1	1	1
<b><u>Persiapan</u></b>					
13. POLSEK Penukal Utara	-	-	-	1	1
14. POLSEK Rambang	-	-	-	1	1
<b>Jumlah 2018</b>	<b>1</b>	<b>5</b>	<b>19</b>	<b>31</b>	<b>39</b>

Sumber : POLRES Muara Enim  
Source : POLRES of Muara Enim Regency

Lanjutan Tabel/Continued Table : 2.4.4

Kesatuan/ Unit	AIPTU	AIPDA	BRIPKA	BRIGADIR
(1)	(7)	(8)	(9)	(10)
<b>A. POLRES Muara Enim (Tipe B1)</b>	25	32	64	92
<b>B. Polsek Jajaran</b>				
<b><u>Tipe B1</u></b>				
1. POLSEK Lawang Kidul	-	3	13	13
<b><u>Tipe B2</u></b>				
2. POLSEK Semendo	1	2	7	9
3. POLSEK Tanjung Agung	4	-	11	10
4. POLSEK Gunung Megang	7	2	9	14
5. POLSEK Talang Ubi	2	4	20	10
6. POLSEK Tanah Abang	1	1	4	8
7. POLSEK Penukal Abab	4	4	5	5
8. POLSEK Rambang Dangku	2	-	11	5
9. POLSEK Rambang Lubai	1	4	13	10
10. POLSEK Lembak	2	2	9	10
11. POLSEK Gelumbang	3	2	7	6
12. POLSEK Sungai Rotan	2	3	8	5
<b><u>Persiapan</u></b>				
13. POLSEK Penukal Utara	4	3	3	4
14. POLSEK Rambang	2	3	5	9
<b>Jumlah 2018</b>	<b>60</b>	<b>65</b>	<b>187</b>	<b>209</b>

Sumber : POLRES Muara Enim

Source : POLRES of Muara Enim Regency

Lanjutan Tabel/*Continued Table* : 2.4.4

Kesatuan/ Unit	BRIPTU	BRIPDA	TAMTAMA	PNS	Jumlah/ Total
(1)	(11)	(12)	(13)	(14)	(15)
<b>A. POLRES Muara Enim (Tipe B1)</b>	24	84	-	16	391
<b>B. Polsek Jajaran</b>					
<b><u>Tipe B1</u></b>					
1. POLSEK Lawang Kidul	1	4	-	2	40
<b><u>Tipe B2</u></b>					
2. POLSEK Semendo	1	-	-	-	23
3. POLSEK Tanjung Agung	2	6	-	-	36
4. POLSEK Gunung Megang	1	3	-	-	38
5. POLSEK Talang Ubi	10	15	-	1	69
6. POLSEK Tanah Abang	1	8	-	-	26
7. POLSEK Penukal Abab	3	5	-	-	29
8. POLSEK Rambang Dangku	3	7	-	-	31
9. POLSEK Rambang Lubai	-	3	-	-	33
10. POLSEK Lembak	1	3	-	-	30
11. POLSEK Gelumbang	2	5	-	-	29
12. POLSEK Sungai Rotan	2	1	-	-	24
<b><u>Persiapan</u></b>					
13. POLSEK Penukal Utara	1	5	-	-	22
14. POLSEK Rambang	1	-	-	-	22
<b>Jumlah 2018</b>	<b>52</b>	<b>149</b>	<b>-</b>	<b>19</b>	<b>843</b>

Sumber : POLRES Muara Enim

Source : POLRES of Muara Enim Regency

**Tabel**  
**Table : 2.5.1** **Jumlah Wajib KTP Menurut Kecamatan di Kabupaten Muara Enim, Semester II Tahun 2018**  
**Number of Required Civil Identity Card by Subdistrict in Muara Enim Regency, 2nd Semester 2018**

Kecamatan/Subdistrict	Jenis Kelamin/Gender		Jumlah/ Total
	Laki-laki/ Male	Perempuan/ Female	
(1)	(2)	(3)	(4)
1. Semende Darat Laut	5 017	4947	9 964
2. Semende Darat Ulu	5 665	5 436	11 101
3. Semende Darat Tengah	3 724	3 595	7 319
4. Tanjung Agung	15 399	14480	29 879
5. Rambang	9 453	9 019	18 472
6. Lubai	8 655	8 233	16 888
7. Lawang Kidul	25 201	25 002	50 203
8. Muara Enim	24 160	24 237	48 397
9. Ujan Mas	9 188	8 506	17 694
10. Gunung Megang	11 723	11 222	22 945
11. Benakat	3 225	3 068	6 293
12. Rambang Dangku	18 118	17 658	35 776
13. Gelumbang	21 275	20 862	42 137
14. Lembak	6 879	6 908	13 787
15. Sungai Rotan	10 978	10 767	21 745
16. Muara Belida	2 984	2 710	5 694
17. Kelekar	3 679	3 525	7 204
18. Belimbing	8 184	7 790	15 974
19. Lubai Ulu	10 701	9 770	20 471
20. Belide Darat	4 784	4 651	9 435
<b>Jumlah 2018</b>	<b>208 992</b>	<b>202 386</b>	<b>411 378</b>

Sumber : Dinas Kependudukan dan Pencatatan Sipil Kabupaten Muara Enim

Source : Civil Registration and Residences of Muara Enim Regency

**Tabel**  
**Table**

: 2.5.2

**Perekaman KTP-EL Menurut Kecamatan  
di Kabupaten Muara Enim, Semester II Tahun 2018**  
*Recording Electronic Civil Identity Card by Subdistrict  
in Muara Enim Regency, 2nd Semester 2018*

Kecamatan/Subdistrict	Laki-laki/ Male	Perempuan/ Female	Jumlah/ Total
(1)	(2)	(3)	(4)
1. Semende Darat Laut	4 783	4686	9 469
2. Semende Darat Ulu	5 375	5 110	10 485
3. Semende Darat Tengah	3 578	3 443	7 020
4. Tanjung Agung	14 930	14 035	28 965
5. Rambang	9 186	8 662	17 848
6. Lubai	8 332	7 860	16 192
7. Lawang Kidul	24 632	24 421	49 053
8. Muara Enim	23 424	23 608	47 032
9. Ujan Mas	8 840	8 229	17 069
10. Gunung Megang	11 214	10 750	21 964
11. Benakat	3 078	2 902	5 980
12. Rambang Dangku	17 341	16 837	34 178
13. Gelumbang	20 535	20 153	40 688
14. Lembak	6 673	6 704	13 377
15. Sungai Rotan	10 433	10 144	20 577
16. Muara Belida	2 888	2 570	5 458
17. Kelekar	3 516	3 348	6 864
18. Belimbing	7 838	7 419	15 257
19. Lubai Ulu	10 381	9 418	19 799
20. Belide Darat	4 740	4 583	9 323
<b>Jumlah 2018</b>	<b>201 717</b>	<b>194 882</b>	<b>396 599</b>

Sumber : Dinas Kependudukan dan Pencatatan Sipil Kabupaten Muara Enim  
Source : Civil Registration and Residences of Muara Enim Regency

**Tabel**  
**Table** : 2.5.3

**Jumlah Penduduk Berdasarkan Kepemilikan Akta Kelahiran di  
Kabupaten Muara Enim Tahun 2018**

**Population Number by Ownership of Birth Certificate in  
Muara Enim Regency 2018**

Kecamatan/ <i>Subdistrict</i>	Usia 0-18 tahun		Usia >18tahun
	Memiliki	Belum Memiliki	
(1)	(2)	(3)	(4)
1. Semende Darat Laut	3 758	247	-
2. Semende Darat Ulu	4 261	563	-
3. Semende Darat Tengah	2 638	395	-
4. Tanjung Agung	12 053	503	-
5. Rambang	6 731	1 692	-
6. Lubai	6 268	1 231	-
7. Lawang Kidul	19 517	1 070	-
8. Muara Enim	17 537	3 411	-
9. Ujan Mas	7 095	368	-
10. Gunung Megang	9 986	545	-
11. Benakat	2 573	131	-
12. Rambang Dangku	15 136	1 219	-
13. Gelumbang	16 590	2 002	-
14. Lembak	4 180	1 397	-
15. Sungai Rotan	6 069	2 601	-
16. Muara Belida	1 566	586	-
17. Kelekar	2 637	692	-
18. Belimbing	6 455	1 138	-
19. Lubai Ulu	6 877	2 643	-
20. Belide Darat	3 226	535	-
<b>Jumlah 2018</b>	<b>155 153</b>	<b>22 969</b>	-

Sumber : Dinas Kependudukan dan Catatan Sipil Kabupaten Muara Enim  
Source : Civil Registration and Residences Services of Muara Enim Regency

**Tabel**  
**Table** : 2.5.4

**Jumlah Penerbitan Akta Perkawinan, Kematian, Perceraian dan Pengakuan Anak di Kabupaten Muara Enim Tahun 2018**  
**Number of Issuing Marriage, Death, Divorce and Adopted Child Deeds in Muara Enim Regency 2018**

Kecamatan/ Subdistrict	Jumlah Akta/ Number of Certificate			
	Perkawinan/ Marriages	Perceraian/ Divorces	Kematian/ Deaths	Pengakuan Anak dan Pengangkatan/ Adopted Child
(1)	(2)	(3)	(4)	(5)
1. Semende Darat Laut	N/A	N/A	68	N/A
2. Semende Darat Ulu	N/A	N/A	51	N/A
3. Semende Darat Tengah	N/A	N/A	39	N/A
4. Tanjung Agung	N/A	N/A	165	N/A
5. Rambang	N/A	N/A	150	N/A
6. Lubai	N/A	N/A	29	N/A
7. Lawang Kidul	N/A	N/A	282	N/A
8. Muara Enim	N/A	N/A	440	N/A
9. Ujan Mas	N/A	N/A	191	N/A
10. Gunung Megang	N/A	N/A	217	N/A
11. Benakat	N/A	N/A	25	N/A
12. Rambang Dangku	N/A	N/A	184	N/A
13. Gelumbang	N/A	N/A	152	N/A
14. Lembak	N/A	N/A	52	N/A
15. Sungai Rotan	N/A	N/A	90	N/A
16. Muara Belida	N/A	N/A	4	N/A
17. Kelekar	N/A	N/A	13	N/A
18. Belimbing	N/A	N/A	117	N/A
19. Lubai Ulu	N/A	N/A	30	N/A
20. Belide Darat	N/A	N/A	9	N/A
<b>Jumlah 2018</b>	<b>7 135</b>	<b>9</b>	<b>2 308</b>	<b>24</b>
2017	7 014	9	1 348	258
2016	188	15	1 785	16

Sumber : Dinas Kependudukan dan Catatan Sipil Kabupaten Muara Enim

Source : Civil Registration and Residences of Muara Enim Regency

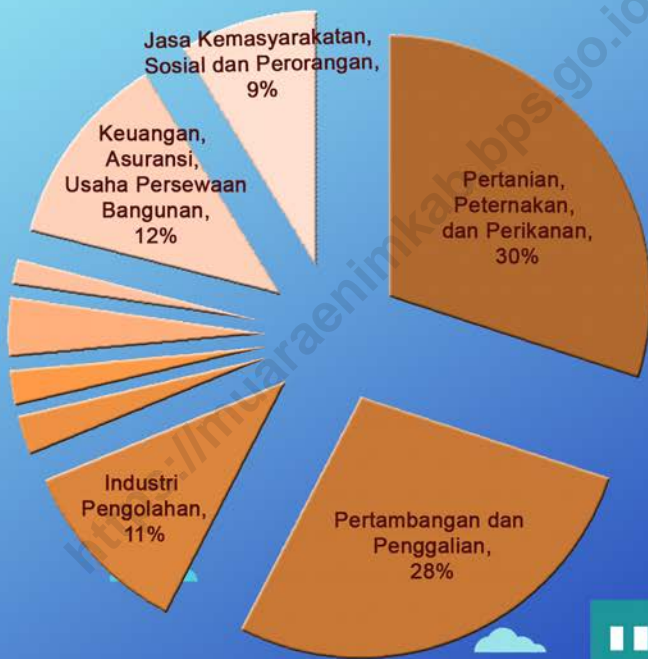
Catatan : Akta Perkawinan untuk masyarakat non muslim, sedangkan masyarakat muslim tercatat di KUA





# BAB III PENDUDUK DAN TENAGA KERJA

## CHAPTER III POPULATION AND LABOUR FORCE



**PERSENTASE  
TENAGA KERJA  
MENURUT  
LAPANGAN USAHA**





**PENJELASAN TEKNIS**

1. Sumber utama data kependudukan adalah sensus penduduk yang dilaksanakan setiap sepuluh tahun sekali. Sensus penduduk telah dilaksanakan sebanyak enam kali sejak Indonesia merdeka, yaitu tahun 1961, 1971, 1980, 1990, 2000, dan 201

Di dalam sensus penduduk, pencacahan dilakukan terhadap seluruh penduduk yang berdomisili di wilayah teritorial Indonesia termasuk warga negara asing kecuali anggota korps diplomatik negara sahabat beserta keluarganya. Metode pengumpulan data dalam sensus dilakukan dengan wawancara antara petugas sensus dengan responden dan juga melalui e-census. Pencatatan penduduk menggunakan konsep usual residence, yaitu konsep di mana penduduk biasa bertempat tinggal. Bagi penduduk yang bertempat tinggal tetap dicacah di mana mereka biasa tinggal, sedangkan untuk penduduk yang tidak bertempat tinggal tetap dicacah di tempat di mana mereka ditemukan petugas sensus pada malam 'Hari Sensus'. Termasuk penduduk yang tidak bertempat tinggal tetap adalah tuna wisma, awak kapal berbendera Indonesia, penghuni perahu/rumah apung, masyarakat terpencil/terasing, dan pengungsi. Bagi mereka yang mempunyai tempat tinggal tetap dan sedang bepergian ke luar wilayah lebih dari enam bulan, tidak dicacah di tempat tinggalnya,

**TECHNICAL NOTES**

1. *The main Source of demographic data is population census, which is conducted every ten years. Population Census has been conducted six times since Indonesia's independence: 1961, 1971, 1980, 1990, 2000, and 2011.*

*The population census enumerates all residents who domicile in the entire territory of Indonesia including foreign citizens except the diplomatic corps members and their families.*

*The method of data collection in a population census involves interviewing respondents and conducting e-census. Enumeration of the population uses the concept of "usual residence", which is the concept of "places where people usually live". De jure was applied to the permanent residents, while de facto was applied to non-permanent residents. The permanent residents were enumerated in place where they normally live, the non-permanent residents were enumerated where they were found by the enumerators, on the night of 'Census Date'. The non permanent residents include homeless people, ship crew, boat people, remote area community, and internally displaced persons. Those who had permanent residence and had been travelling away from their home for six months or more were not enumerated*

tetapi dicacah di tempat tujuannya.

Untuk tahun yang tidak dilaksanakan sensus penduduk, data kependudukan diperoleh dari hasil proyeksi penduduk. Proyeksi penduduk merupakan suatu perhitungan ilmiah yang didasarkan pada asumsi dari komponen-komponen perubahan penduduk, yaitu kelahiran, kematian, dan migrasi. Proyeksi penduduk Indonesia 2011–2035 menggunakan data dasar penduduk hasil SP2011.

*in their permanent place, but in the place where they were during the census.*

*For the periods where the population census is not conducted, population projection is done to estimate population during those years. The population projection is an estimate based on the demographic components, such as birth, death, and migration. Indonesia's 2011–2035 population projection used the 2011 Population Census as the base population.*

2. **BPS - Penduduk Indonesia** adalah semua orang yang berdomisili di wilayah teritorial Indonesia selama 6 bulan atau lebih dan atau mereka yang berdomisili kurang dari 6 bulan tetapi bertujuan menetap .
2. **BPS - The population of Indonesia** are all residents of the entire territory of Indonesia who have stayed for six months or longer, and those who intended to stay more than six months even though their length of stay is less than six months.
3. **Disdukcapil - Penduduk** adalah setiap orang baik warga negara Indonesia maupun Warga Negara Asing yang bertempat tinggal di wilayah di Negara RI dan telah memenuhi ketentuan Peraturan Perundang-undangan yang berlaku.
3. **Disdukcapil - Population** is any person both Indonesian citizens and Foreign Citizens who reside in the territory of the Republic of Indonesia and has complied with the provisions of the applicable Laws and Regulations.
4. **Laju pertumbuhan penduduk** adalah angka yang menunjukkan persentase penambahan penduduk dalam jangka waktu tertentu.
4. **The growth rate of population** is the number that show percentage of population growth within a specified period.
5. **Kepadatan penduduk** adalah rasio Jumlah penduduk per kilometer persegi.
5. **Population density** is ratio of population per square kilometer.

6. **Rasio jenis kelamin** adalah perbandingan antara penduduk laki-laki dan penduduk perempuan pada suatu wilayah dan waktu tertentu. Biasanya dinyatakan dengan Jumlah penduduk laki-laki untuk 100 penduduk perempuan.
7. **Distribusi penduduk** adalah pola persebaran penduduk di suatu wilayah, baik berdasarkan batas-batas geografis maupun berdasarkan batas-batas administrasi pemerintahan.
8. **Komposisi penduduk** adalah pola persebaran penduduk menurut karakteristiknya, contoh: penduduk menurut kelompok umur, penduduk menurut jenis kelamin.
9. **Penduduk usia kerja** adalah penduduk yang berumur 15 tahun ke atas.
10. **Angkatan kerja** adalah penduduk usia kerja (15 tahun ke atas) yang bekerja, punya pekerjaan namun sementara tidak bekerja, dan pengangguran.
11. **Bekerja** adalah kegiatan ekonomi yang dilakukan oleh seseorang dengan maksud memperoleh atau membantu memperoleh pendapatan atau keuntungan dan lamanya bekerja paling sedikit 1 jam secara terus menerus dalam seminggu yang lalu (termasuk pekerja keluarga tanpa upah yang
6. *Sex ratio is the ratio of males population to females population in a given area and time, usually expressed as the number of males for every 100 females.*
7. *Population distribution is the pattern of population distribution in an area, either by geographic boundaries or by government administrative boundaries.*
8. *Population composition is the pattern of population distribution by its characteristics, example: population by age group, population by sex.*
9. *Working age population is persons of 15 years and over.*
10. *Labor force or economically active are persons of 15 years and over, who in the previous week were working, temporarily absent from work but having jobs, and unemployment.*
11. *Working is economic activity conducted by a person and intended to earn income by doing work or helping to do work at least one hour continuously during the reference week (including unpaid family worker/s for any economic activity).*

membantu dalam suatu usaha/kegiatan ekonomi).

12. **Jumlah jam kerja seluruhnya** adalah jumlah jam kerja yang digunakan untuk bekerja (tidak termasuk jam kerja istirahat resmi dan jam kerja yang digunakan untuk hal-hal di luar pekerjaan).
  13. **Lapangan usaha** adalah bidang kegiatan dari pekerjaan/tempat bekerja di mana seseorang bekerja. Klasifikasi lapangan usaha mengikuti Klasifikasi Baku Lapangan Usaha Indonesia (KBLI) dalam 1 digit.
  14. **Status pekerjaan** adalah kedudukan seseorang dalam unit usaha/kegiatan dalam melakukan pekerjaan.
  15. **Berusaha sendiri tanpa dibantu orang lain** adalah bekerja atau berusaha dengan menanggung risiko secara ekonomis, yaitu dengan tidak kembalinya ongkos produksi yang telah dikeluarkan dalam rangka usahanya tersebut, serta tidak menggunakan pekerja dibayar maupun pekerja tak dibayar, termasuk yang sifat pekerjaannya memerlukan teknologi atau keahlian khusus.
  16. **Berusaha dibantu buruh tidak tetap/buruh tidak dibayar** adalah bekerja atau berusaha atas risiko sendiri, dan menggunakan buruh/pekerja tak dibayar dan atau buruh/pekerja tidak tetap.
12. **Total working hours** is the total hours spent by an employee to perform all jobs (excluding the time used for other activities which are not classified as work).
  13. **Industry** is field of a person's activity or establishment. The classification of industries follows the Indonesia Standard Industrial Classification (KBLI) in one digit.
  14. **Employment status** is the status of a person at his place of work or establishment where he was employed.
  15. **Own-account worker** is a person who works at his own risk without assisted by paid per mount worker or unpaid worker include technical job or skill job.
  16. **Employer assisted by temporary workers/unpaid worker** is a person who works at his own risk and assisted by temporary worker/unpaid worker.

17. **Berusaha dibantu buruh tetap/buruh dibayar** adalah berusaha atas risiko sendiri dan mempekerjakan paling sedikit satu orang buruh/pekerja tetap yang dibayar.
18. **Buruh/karyawan/pegawai** adalah seseorang yang bekerja pada orang lain atau instansi/kantor/perusahaan secara tetap dengan menerima upah/gaji baik berupa uang maupun barang. Buruh yang tidak mempunyai majikan tetap, tidak digolongkan sebagai buruh/karyawan, tetapi sebagai pekerja bebas. Seseorang dianggap memiliki majikan tetap jika memiliki 1 (satu) majikan (orang/rumah tangga) yang sama dalam sebulan terakhir, khusus pada sektor bangunan batasannya tiga bulan. Apabila majikannya instansi/lembaga, boleh lebih dari satu.
17. ***Employer assisted by permanent workers/paid workers*** is a person who does his business at her/his own risk at least one assisted by paid permanent worker.
18. ***Employee*** is a person who work permanently for other people or institution/office/company and gains some money/cash or goods as wage/salary. Labor who have no permanent employer is not categorized as a laborer/worker/employee but casual worker. A laborers in general is considered to have a permanent employer if he has the same employer during the past month, particularly for building construction sector is 3 months. If the employer is an institution, more than 1 (one) employer is allowed.
19. ***Casual employee*** is a person who does not work permanently for other people/employer/institution (more than 1 employer during the last 1 month) in agricultural sector, either home industry or not home industry, or in non-agricultural sector based on remuneration paid with money or goods, and based on daily or contact payment system.

### 3.1 Penduduk

Jumlah penduduk Kabupaten Muara Enim pada tahun 2018 menurut proyeksi penduduk berjumlah sekitar 628.661 orang. Pada tahun 2010 jumlah penduduk wilayah ini dihuni oleh sekitar 553 ribu orang. Dengan demikian selama kurun waktu 2010-2018 terjadi pertumbuhan sebesar 1,60 persen per tahun.

Persebaran penduduk menurut kecamatan di wilayah Kabupaten Muara Enim tidak merata. Kecamatan dengan jumlah penduduk terbanyak adalah Kecamatan Muara Enim. Kecamatan tersebut dihuni oleh sekitar 72.955 penduduk. Sementara kecamatan dengan jumlah penduduk paling sedikit adalah Muara Belida dengan jumlah penduduk sekitar 8.182 orang.

### 3.2 Ketenagakerjaan

Jumlah angkatan kerja tahun 2018 sebanyak 323.200 orang. Dari jumlah tersebut sebanyak 95.73 persen adalah mereka yang bekerja dan 4.27 persen adalah mereka yang tergolong sebagai kelompok pengangguran terbuka.

### 3.1 Population

*Total population of Muara Enim regency on 2018 was 628.661 people. On 2010 its area inhabited by around 553 thousand people. During 2010-2018 growth rate was 1.60 percent per annum.*

*Distribution of population by district in Muara Enim is uneven. Subdistricts with the largest population is Muara Enim. These subdistricts are inhabited by about 72.955 people. While, the less population is Muara Belida around 8.182 people.*

### 3.2 Employment

*In 2018, total number of labor forces was 323.200 people. From the total by 96.69 percent at work and by 4.27 percent as open unemployment.*



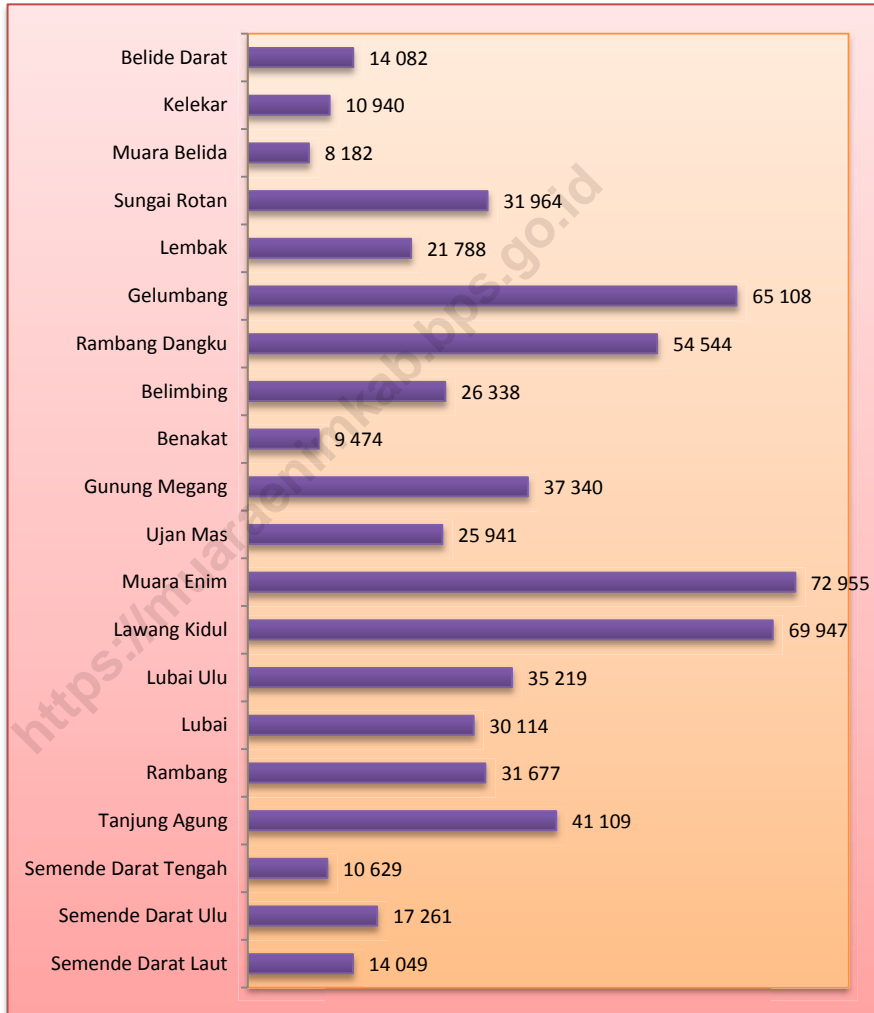
Dari jumlah penduduk yang bekerja sebagian besar beraktivitas pada sektor pertanian, perkebunan, perburuan, dan perikanan (52,67 persen). Sementara, penduduk yang bekerja di sektor jasa sekitar 31,46 persen; sektor industri sekitar 15,87 persen;

*Most of employees worked at agriculture, plantation, hunting, and fishery sector (52.67 percent. Meanwhile, around 12.73 percent employees worked services; around 31.46 percent worked at social services; industrial sector about 15.87 percent.*

<https://muaraenimkab.bps.go.id>

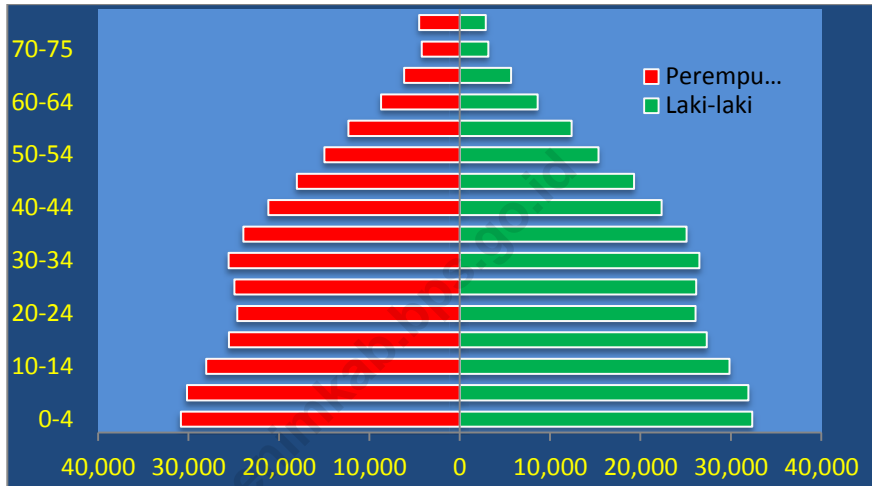
**Gambar 3.1 Jumlah Penduduk Menurut Kecamatan di Kabupaten Muara Enim, 2018**

**Figure 3.1 Population by District In Muara Enim Regency, 2018**



Gambar 3.2 Populasi Penduduk Menurut Golongan Umur dan Jenis Kelamin di Kabupaten Muara Enim, Tahun 2018

Figure 3.2 Population by Age Category and Sex In Muara Enim Regency, 2018



Penduduk, Laju Pertumbuhan Penduduk, Distribusi Persentase Penduduk Kepadatan Penduduk, Rasio Jenis Kelamin Penduduk Menurut Kecamatan di Kabupaten Muara Enim, 2010 dan 2018

**Tabel**  
**Table** : 3.1.1

*Population, Population Growth Rate, Percentage Distribution of Population, Population Density, and Population Sex Ratio by Subdistrict in Muara Enim Regency, 2010 and 2018*

Kecamatan/ Subdistrict	Penduduk (ribu) Population (thousand)		Laju Pertumbuhan Penduduk per Tahun Annual Population Growth Rate %)	
	2010	2018	2010	2018
(1)	(2)	(3)	(4)	(5)
1. Semende Darat Laut	12 895	13 584	...	0,61
2. Semende Darat Ulu	15 805	16 885	...	0,80
3. Semende Darat Tengah	9 685	10 390	...	0,87
4. Tanjung Agung	37 516	39 769	...	0,70
5. Rambang	27 479	31 942	...	1,86
6. Lubai	24 324	31 561	...	3,28
7. Lubai Ulu	28 449	36 914	...	3,28
8. Lawang Kidul	62 887	68 542	...	1,04
9. Muara Enim	61 585	74 212	...	2,32
10. Ujan Mas	23 214	25 552	...	1,17
11. Gunung Megang	33 075	37 202	...	1,45
12. Benakat	8 764	9 207	...	0,58
13. Belimbing	23 330	26 241	...	1,45
14. Rambang Dangku	50 455	52 970	...	0,58
15. Gelumbang	53 829	67 008	...	2,73
16. Lembak	18 793	21 956	...	1,93
17. Sungai Rotan	29 995	30 734	...	0,26
18. Muara Belida	7 594	7 870	...	0,41
19. Kelekar	9 381	11 087	...	2,07
20. Belide Darat	12 147	14 192	...	1,93
<b>Muara Enim</b>	<b>551 202</b>	<b>627 818</b>	<b>...</b>	<b>1,60</b>

Sumber/Source : Badan Pusat Statistik Kabuapten Muara Enim / BPS-Statistic of Muara Enim Regency

Lanjutan Tabel/*Continued Table* : 3.1.1

Kecamatan/ Subdistrict	Persentase Penduduk <i>Percentage of Total Population</i>		Kepadatan Penduduk per km <sup>2</sup> <i>Population Density per sq.km</i>	
	2010	2018	2010	2018
(1)	(6)	(7)	(8)	(9)
1. Semende Darat Laut	2,34	2,16	47,91	50,47
2. Semende Darat Ulu	2,87	2,69	37,05	39,58
3. Semende Darat Tengah	1,76	1,65	32,04	34,38
4. Tanjung Agung	6,81	6,33	52,84	56,01
5. Rambang	4,99	5,09	72,68	84,49
6. Lubai	4,41	5,03	45,95	59,63
7. Lubai Ulu	5,16	5,88	59,46	77,15
8. Lawang Kidul	11,41	10,92	218,92	238,61
9. Muara Enim	11,17	11,82	329,19	396,69
10. Ujan Mas	4,21	4,07	74,56	82,07
11. Gunung Megang	6,00	5,93	70,17	78,92
12. Benakat	1,59	1,47	19,39	20,37
13. Belimbing	4,23	4,18	156,91	176,48
14. Rambang Dangku	9,15	8,44	65,24	68,50
15. Gelumbang	9,77	10,67	76,29	94,97
16. Lembak	3,41	3,50	185,26	216,44
17. Sungai Rotan	5,44	4,90	87,16	89,31
18. Muara Belida	1,38	1,25	37,10	38,45
19. Kelekar	1,70	1,77	67,96	80,32
20. Belide Darat	2,20	2,26	45,97	53,70
<b>Muara Enim</b>	<b>100,00</b>	<b>100,00</b>	<b>73,66</b>	<b>83,90</b>

Sumber/*Source* : Badan Pusat Statistik Kabupaten Muara Enim / *BPS-Statistic of Muara Enim Regency*

Lanjutan Tabel/*Continued Table* : 3.1.1

Kecamatan/ Subdistrict	Rasio Jenis Kelamin Penduduk Population Sex Ratio	
	2010	2018
(1)	(6)	(7)
1. Semende Darat Laut	99	99
2. Semende Darat Ulu	100	100
3. Semende Darat Tengah	97	97
4. Tanjung Agung	106	106
5. Rambang	103	103
6. Lubai	103	103
7. Lubai Ulu	111	111
8. Lawang Kidul	104	104
9. Muara Enim	103	103
10. Ujan Mas	106	106
11. Gunung Megang	104	104
12. Benakat	106	106
13. Belimbing	105	105
14. Rambang Dangku	103	102
15. Gelumbang	103	103
16. Lembak	99	99
17. Sungai Rotan	100	100
18. Muara Belida	103	103
19. Kelekar	105	105
20. Belide Darat	102	103
<b>Muara Enim</b>	<b>104</b>	<b>104</b>

Sumber/*Source* : Badan Pusat Statistik Kabupaten Muara Enim / *BPS-Statistic of Muara Enim Regency*

**Tabel**  
**Table**

: 3.1.2

**Jumlah dan Pertumbuhan Penduduk  
di Kabupaten Muara Enim Tahun 2011 – 2018**  
**Number Population and Population Growth  
in Muara Enim Regency 2011 – 2018**

Tahun/Year	Jumlah Penduduk (Ribu Jiwa)/ Number of Population	Pertumbuhan Penduduk/ Population Growth
(1)	(2)	(3)
2011	562,4	1,74
2012	572,0	1,71
2013	581,6	1,68
2014	590 975	1,61
2015	600 398	1,59
2016	609 607	1,53
2017	618 762	1,50
<b>2018</b>	<b>627 818</b>	<b>1,60</b>

Sumber/Source : Badan Pusat Statistik Kabuapten Muara Enim / BPS-Statistic of Muara Enim Regency

**Jumlah dan Persentase Penduduk Berumur 15 Tahun Keatas yang Bekerja Selama Seminggu yang Lalu Menurut Lapangan Pekerjaan Utama di Kabupaten Muara Enim Tahun 2018**

**Tabel : 3.2.1**  
**Table** *Number and Percentage of Population Ages 15 Years and Over Working During Previous Week by Main Industry in Muara Enim Regency 2018*

	Lapangan Pekerjaan/ Main Industry	Pekerja/ Workers	Persentase/ Percentage
	(1)	(2)	(3)
1.	Pertanian, Perkebunan, Kehutanan, Perburuan, dan Perikanan/ <i>Agriculture, Plantation, Forestry, Hunting, and Fishery</i>	162 956	52,67
2.	Industri/ <i>Industry</i>	49 102	15,87
4.	Jasa / <i>Public Services</i>	97 350	31,46
	<b>2018</b>	<b>309 408</b>	<b>100,00</b>
	<b>2017</b>	306 625	100,00
	<b>Tahun/Year</b>	2016	N/A
		2015	282 665
		2014	350 439
			100,00

Sumber/Source : Badan Pusat Statistik Kabupaten Muara Enim / BPS-Statistic of Muara Enim Regency



**Tabel**  
**Table** : 3.2.2

Jumlah Penduduk Berumur 15 Tahun Keatas Menurut Kegiatan Utama di Kabupaten Muara Enim Tahun 2015-2018  
*Number of Population Aged 15 Years and Over by Main Activities in Muara Enim Regency 2015-2018*

Jenis Kegiatan Utama/ Main Activity	2015	2016 **)	2017	2018
(1)	(2)	(3)	(4)	(5)
<b>I. Angkatan Kerja/ Economically Active</b>	<b>302 936</b>	<b>N/A</b>	<b>317 118</b>	<b>323 200</b>
a. Bekerja/ Working	282 665	N/A	306 625	309 408
b. Menganggur Unemployed	20 271	N/A	7 896	13 792
<b>II. Bukan Angkatan Kerja/ Non Economically Active</b>	<b>117 995</b>	<b>N/A</b>	<b>119 741</b>	<b>121 634</b>
a. Sekolah/ Attending School	26 933	N/A	35 062	28 093
b. Mengurus Rumah Tangga/ House Keeping	69 587	N/A	62 463	75 369
c. Lainnya/ Other	21 475	N/A	22 216	18 172
<b>Jumlah/Total</b>	<b>420 931</b>	<b>N/A</b>	<b>436 859</b>	<b>444 834</b>
<b>Tingkat Partisipasi Angkatan Kerja (TPAK) Labor Force Participation Rate</b>	<b>71,97</b>	<b>N/A</b>	<b>72,59</b>	<b>72,66</b>
<b>Tingkat Pengangguran Terbuka (TPT) Open Unemployment Rate</b>	<b>6,69</b>	<b>N/A</b>	<b>3,31</b>	<b>4,27</b>

Sumber/Source : Badan Pusat Statistik Kabupaten Muara Enim / BPS-Statistic of Muara Enim Regency

\*) Data masih tergabung dengan Kabupaten PALI

\*\*) Tahun 2016 tidak ada datanya karena tidak ada pelaksanaan survei angkatan kerja nasional tahunan

Tabel  
Table

: 3.2.3

**Jumlah Tenaga Kerja menurut Lapangan Usaha dan Jenis Kelamin di Kabupaten Muara Enim Tahun 2018**  
**Number of Man Power by Sector and Sex in Muara Enim Regency, 2018**

Lapangan Usaha/ Sector	Laki-laki/ Male	Perempuan Female	Jumlah/ Total	
(1)	(2)	(3)	(4)	
1. Pertanian, Peternakan, dan Perikanan/ <i>Agriculture, Animal Husbandry, and Fishery</i>	5 978	1 978	7 956	
2. Pertambangan dan Penggalian/ <i>Mining and Quarrying</i>	4 470	1 450	5 920	
3. Industri Pengolahan/ <i>Processing Industry</i>	1 630	190	1 820	
4. Listrik, Gas, dan Air/ <i>Electri, Gas, and Water</i>	630	200	830	
5. Bangunan/ <i>Construction</i>	614	234	848	
6. Perdagangan Besar/ <i>Large Trade</i>	893	270	1 163	
7. Angkutan, Perdagangan dan Komunikasi/ <i>Transport, Trade, and Communication</i>	450	254	704	
8. Keuangan, Asuransi, Usaha Persewaan Bangunan/ <i>Financing, Insurance, Real Estate</i>	1 690	798	2 488	
9. Jasa Kemasyarakatan, Sosial dan Perorangan/ <i>Public Services</i>	6 248	1 458	7 706	
<b>Jumlah</b>	<b>2018</b>	<b>22 603</b>	<b>6 832</b>	<b>29 435</b>
	2017	21 315	4 316	25 631
	2016	23 476	4 014	27 490

Sumber : Dinas Ketenagakerjaan Kabupaten Muara Enim  
 Source : Labor Service of Muara Enim Regency

**Tabel** : 3.2.4 **Jumlah Lowongan Kerja yang Terdaftar Menurut Jabatan di Kabupaten Muara Enim Tahun 2015 - 2018**  
**Table** : 3.2.4 **Number of Registered Job Vacancy by Profession in Muara Enim Regency, 2014-2017**

	<b>Jabatan Profession</b>	<b>2015</b>	<b>2016</b>	<b>2017</b>	<b>2018</b>
	(1)	(2)	(3)	(4)	(5)
1.	Orang yang bekerja profesional, ahli teknis, dan ahli sejenisnya <i>Professionals, technical experts, etc</i>	38	-	334	38
2.	Orang yang bekerja di bidang kepemimpinan dan ketatausahaan <i>Leaders and administrator</i>	-	-	4	-
3.	Orang yg bekerja dibidang Administrasi Tata Usaha/ <i>Clerical</i>				
4.	Orang yang bekerja di bidang penjualan/ <i>Sales</i>	4	-	14	-
5.	Orang yg bekerja dibidang jasa <i>Services</i>	-	-	-	-
6.	Orang yang bekerja di bidang pertanian, peternakan & perkebunan <i>Farmers</i>	228	202	187	-
7.	Lain-lain/ <i>etc.</i>	173	15	-	-
<b>Jumlah/Total</b>		<b>443</b>	<b>237</b>	<b>539</b>	<b>38</b>

Sumber : Dinas Ketenagakerjaan Kabupaten Muara Enim  
 Source : Labor Service of Muara Enim Regency

**Tabel** : 3.2.5 **Jumlah Lowongan Kerja yang Terdaftar Menurut Lapangan Usaha di Kabupaten Muara Enim Tahun 2016-2018**  
**Table** : 3.2.5 **Number of Registered Job Vacancy by Sector in Muara Enim Regency, 2016-2018**

	Lapangan Usaha Sector	2016	2017	2018
	(1)	(2)	(3)	(4)
1.	Pertanian, Peternakan & Perikanan <i>Agriculture, Animal Husbandry &amp; Fishery</i>	-	-	-
2.	Pertambangan dan Penggalian <i>Mining and Quarrying</i>	-	515	26
3.	Industri Pengolahan <i>Processing Industry</i>	-	-	5
4.	Listrik, Gas, dan Air <i>Electric, Gas, and Water</i>	-	-	4
5.	Bangunan/ <i>Construction</i>	-	-	-
6.	Perdagangan Besar/ <i>Large Trade</i>	-	-	-
7.	Angkutan, Perdagangan, dan Komunikasi/ <i>Transport, Trade, and Communication</i>	237	-	3
8.	Keuangan, Asuransi, Usaha Persewaan Bangunan <i>Finance, Insurance, Real Estate</i>	-	-	-
9.	Jasa Kemasyarakatan, Sosial dan Perorangan/ <i>Public Services</i>	-	24	-
10.	Pemerintah Kabupaten Muara Enim <i>Muara Enim Regency's Government</i>	-	-	-
	<b>Jumlah/Total</b>	<b>237</b>	<b>539</b>	<b>38</b>

Sumber : Dinas Ketenagakerjaan Kabupaten Muara Enim

Source : Labor Service of Muara Enim Regency

**Tabel : 3.2.6**  
**Jumlah Lowongan Kerja yang Terdaftar Menurut Nama Perusahaan, Pendidikan, dan Jenis Kelamin di Kabupaten Muara Enim Tahun 2018**  
**Table : 3.2.6**  
**Number of Registered Job Vacancy by Company, Education, and Sex in Muara Enim Regency, 2018**

Nama Perusahaan <i>Company</i>	Pendidikan <i>Education</i>	Jenis Kelamin <i>Sex</i>		Jumlah <i>Total</i>
		Laki-laki <i>Male</i>	Perempuan <i>Female</i>	
(1)	(2)	(3)	(4)	(5)
1. PT.UN	SMA/SMK SMA	5	-	5
2. PT MUM	SMA/SMK/ SMA	3	-	3
3 PT. SBP	SMP/SMA/S1	4	-	4
4 PT.BA	SMA/S1	12	-	12
5 PT. MUM		14	-	14
<b>Jumlah/Total</b>		<b>38</b>	<b>-</b>	<b>38</b>

Sumber : Dinas Ketenagakerjaan Kabupaten Muara Enim  
 Source : Labor Service of Muara Enim Regency

**Tabel**  
**Table** : 3.2.7

**Jumlah Lowongan Kerja yang Sudah Dipenuhi Dirinci Menurut Lapangan Usaha di Kabupaten Muara Enim Tahun 2016-2018**  
**Number of Fulfilled Job Vacancy by Sector in Muara Enim Regency, 2016-2018**

Lapangan Usaha Sector	2016	2017	2018
(1)	(2)	(3)	(4)
1. Pertanian, Peternakan & Perikanan <i>Agriculture, Animal Husbandry &amp; Fishery</i>	-	-	-
2. Pertambangan dan Penggalian <i>Mining and Quarrying</i>	-	515	26
3. Industri Pengolahan <i>Processing Industry</i>	-	-	5
4. Listrik, Gas, dan Air <i>Electric, Gas, and Water</i>	-	-	4
5. Bangunan/ <i>Construction</i>	-	-	-
6. Perdagangan Besar/ <i>Large Trade</i>	-	-	-
7. Angkutan, Perdagangan, dan Komunikasi/ <i>Transport, Trade, and Communication</i>	237	-	3
8. Keuangan, Asuransi, Usaha Persewaan Bangunan/ <i>Finance, Insurance, Real Estate</i>	-	-	-
9. Jasa Kemasyarakatan, Sosial dan Perorangan/ <i>Public Services</i>	-	24	-
10. Pemerintah Kabupaten Muara Enim <i>Muara Enim Regency's Government</i>	-	-	-
<b>Jumlah/Total</b>	<b>443</b>	<b>539</b>	<b>38</b>

Sumber : Dinas Ketenagakerjaan Kabupaten Muara Enim  
Source : Labor Service of Muara Enim Regency

**Tabel**  
**Table**

: 3.2.8

**Jumlah Tenaga Kerja Asing Dirinci Menurut Lapangan Usaha dan Jenis Kelamin di Kabupaten Muara Enim Tahun 2018**  
**Number of Foreign Worker by Sector and Sex in Muara Enim Regency, 2018**

Lapangan Usaha <i>Sector</i>	Laki-laki <i>Male</i>	Perempuan <i>Female</i>	Jumlah <i>Total</i>
(1)	(2)	(3)	(4)
1. Pertanian, Peternakan & Perikanan/ <i>Agriculture, Animal Husbandry &amp; Fishery</i>	5 978	1 978	7 956
2. Pertambangan dan Penggalian <i>Mining and Quarrying</i>	4 470	1 450	5 920
3. Industri Pengolahan <i>Processing Industry</i>	1 630	190	1 820
4. Listrik, Gas, dan Air <i>Electric, Gas, and Water</i>	630	200	830
5. Bangunan/ <i>Construction</i>	614	234	848
6. Perdagangan Besar/ <i>Large Trade</i>	893	270	1 163
7. Angkutan, Perdagangan, dan Komunikasi/ <i>Transport, Trade, and Communication</i>	450	254	704
8. Keuangan, Asuransi, Usaha Persewaan Bangunan <i>Finance, Insurance, Real Estate</i>	1 690	798	2 488
9. Jasa Kemasyarakatan, Sosial dan Perorangan/ <i>Public Services</i>	6 248	1 458	7 706
10. Pemerintah Kabupaten Muara Enim	-	-	-
<b>Total 2017</b>	<b>22 603</b>	<b>6 832</b>	<b>29 435</b>

Sumber : Dinas Ketenagakerjaan Kabupaten Muara Enim  
Source : Labor Service of Muara Enim Regency

**Tabel** : 3.2.9 **Jumlah Perusahaan di Kabupaten Muara Enim Tahun 2018**  
**Table** : **Number of Manufacture in Muara Enim Regency 2018**

Jenis Usaha <i>Kinds of Industry</i>	Jumlah Perusahaan <i>Number of Manufactures</i>
(1)	(2)
1. Pertanian Tanaman Pangan, Kehutanan, Perikanan, dan Perkebunan/ <i>Food Crops Agriculture, Forestry, Fishery, and Plantation</i>	32
2. Pertambangan dan Penggalian <i>Mining and Quarrying</i>	30
3. Industri Pengolahan/ <i>Processing Industry</i>	14
4. Listrik, Gas, dan Air/ <i>Electric, Gas, and Water</i>	14
5. Bangunan/ <i>Construction</i>	6
6. Perdagangan Besar, Eceran Rumah Makan, dan Hotel/ <i>Large Trade, Retail Restaurant, and Hotel</i>	109
7. Angkutan, Pergudangan, dan Komunikasi <i>Transport, Warehousing, and Communication</i>	10
8. Keuangan, Asuransi, Usaha Persewaan Bangunan dan Tanah, serta Jasa Perusahaan <i>Finance, Insurance, Real Estate, and Business Services</i>	110
9. Jasa Kemasyarakatan Sosial dan Perorangan/ <i>Social and Personal Services</i>	162
<b>Jumlah 2018</b>	<b>487</b>

Sumber : Dinas Ketenagakerjaan Kabupaten Muara Enim

Source : Labor Service of Muara Enim Regency



**Tabel** : 3.2.10 **Jumlah Pencari Kerja yang Terdaftar Dirinci Menurut Jenis Kelamin dan Tingkat Pendidikan di Kabupaten Muara Enim Tahun 2018**  
**Table** *Number of Job Seeker Registered by Sex and Educational Level in Muara Enim Regency, 2018*

Tingkat Pendidikan yang Ditamatkan <i>Educational Level</i>	Terdaftar <i>Registered</i>		Jumlah Total
	Laki-laki <i>Male</i>	Perempuan <i>Female</i>	
(1)	(2)	(3)	(4)
1. BelumTamat SD/ <i>Not Yet Complete Primary School</i>	1	-	1
2. SD Sederajat/ <i>Elementary</i>	4	2	6
3. SLTP/ <i>Junior High School</i>	101	65	166
4. SLTA/ <i>Senior High School</i>	843	420	1 263
5. Diploma/ <i>Bachelor Graduate</i>	51	52	103
6. Sarjana/ <i>Master Graduate</i>	83	43	126
<b>Jumlah 2018</b>	<b>1 083</b>	<b>582</b>	<b>1 665</b>

Sumber : Dinas Ketenagakerjaan Kabupaten Muara Enim  
 Source : *Labor Service of Muara Enim Regency*

**Tabel** : 3.2.11 **Upah Minimum Sektoral di Kabupaten Muara Enim Tahun 2018**  
**Table** *Sectoral Minimum Wage in Muara Enim Regency, 2018*

Lapangan Pekerjaan <i>Main Industry</i>	Upah Minimum per Bulan (Rp) <i>Minimum Wage Monthly (Rupiah)</i>
(1)	(2)
1. Pertanian Tanaman Pangan, Kehutanan, Perikanan, dan Perkebunan <i>Food Crops Agriculture, Forestry, Fishery, and Plantation</i>	2 720 000
2. Pertambangan dan Penggalian <i>Mining and Quarrying</i>	2 675 000
3. Industri Pengolahan/ <i>Processing Industry</i>	2 715 000
4. Listrik, Gas, dan Air <i>Electricity, Gas, and Water</i>	2 826 000
5. Bangunan/ <i>Construction</i>	3 100 000
6. Perdagangan Besar, Eceran Rumah Makan, dan Hotel/ <i>Large Trade, Retail Restaurant, and Hotel</i>	2 696 850
7. Angkutan, Pergudangan, dan Komunikasi/ <i>Transport, Warehousing, and Communication</i>	3 045 000
8. Keuangan, Asuransi, Usaha Persewaan Bangunan dan Tanah, serta Jasa Perusahaan/ <i>Finance, Insurance, Real Estate, and Business Service</i>	2 694 240
9. Jasa Kemasyarakatan Sosial dan Perorangan/ <i>Sosial and Personal Services</i>	2 745 000

Sumber : Dinas Ketenagakerjaan Kabupaten Muara Enim

Source : Labor Service of Muara Enim Regency

# **BAB IV SOSIAL**

## *CHAPTER IV SOCIAL*

27 494  
PEPERTA KB BARU  
120,55 % dari TARGET





## PENJELASAN TEKNIS

1. **Tidak/belum pernah sekolah** adalah mereka yang tidak pernah atau belum pernah terdaftar dan tidak pernah atau belum pernah aktif mengikuti pendidikan di suatu jenjang pendidikan formal. Termasuk juga yang tamat/belum tamat taman kanak-kanak tetapi tidak melanjutkan ke sekolah dasar.
2. **Masih bersekolah** adalah mereka yang terdaftar dan aktif mengikuti pendidikan formal dan nonformal (Paket A, B, atau C), baik pendidikan dasar, menengah maupun pendidikan tinggi. Bagi mahasiswa yang sedang cuti dianggap masih bersekolah.
3. **Tidak bersekolah lagi** adalah mereka yang pernah terdaftar dan aktif mengikuti pendidikan di suatu jenjang pendidikan formal dan nonformal (Paket A, B, atau C), tetapi pada saat pencacahan tidak lagi terdaftar dan tidak aktif mengikuti pendidikan.
4. **Tamat sekolah** adalah menyelesaikan pelajaran yang ditandai dengan lulus ujian akhir pada kelas atau tingkat terakhir suatu jenjang pendidikan di sekolah negeri maupun swasta dengan mendapatkan tanda tamat belajar/ijazah. Seseorang yang belum mengikuti pelajaran pada kelas tertinggi tetapi telah mengikuti ujian akhir dan lulus dianggap tamat sekolah.
5. **Dapat membaca dan menulis** artinya

## TECHNICAL NOTES

1. **Not/never attending school** is someone who has never attended or never been registered in a formal education, such as primary, secondary, and tertiary education. Those who just completed kindergarten are considered as never attended school.
2. **Attending school** is someone who is currently attending primary, secondary, or tertiary education, including package A, package B, or package C. College student who postpones his/her study is considered as attending school.
3. **Not attending school anymore** is someone who had enrolled and participated in formal and non-formal education in the past including package A, package B, or package C, but currently does not attend school.
4. **Completed particular level of education** is someone who has completed particular level of education in private or public school and accepting graduation certificate. Someone who has never attended the highest grade but passed the final exam is considered as completed particular level of education
5. **Able to read and write** is the ability to

dapat membaca dan menulis kata-kata/kalimat sederhana dengan suatu aksara tertentu.

6. **Jalur Pendidikan di Indonesia** terdiri atas 1) pendidikan formal, 2) pendidikan nonformal, dan 3) pendidikan informal yang ketiganya dapat saling melengkapi dan memperkaya (Undang-Undang No. 20 Tahun 2014 tentang Sistem Pendidikan Nasional).
  7. **Jenjang Pendidikan Formal** terdiri atas pendidikan dasar, pendidikan menengah, dan pendidikan tinggi. Jenis pendidikan yang diajarkan mencakup pendidikan umum, kejuruan, akademik, profesi, vokasi, keagamaan, dan khusus.
    - a. Pendidikan Dasar berbentuk Sekolah Dasar (SD) dan Madrasah Ibtidaiyah (MI) atau bentuk lain yang sederajat serta Sekolah Menengah Pertama (SMP) dan Madrasah Tsanawiyah (MTs), atau bentuk lain yang sederajat.
    - b. Pendidikan Menengah berbentuk Sekolah Menengah Atas (SMA), Madrasah Aliyah (MA), Sekolah Menengah Kejuruan (SMK), dan Madrasah Aliyah Kejuruan (MAK), atau bentuk lain yang sederajat.
    - c. Pendidikan Tinggi merupakan jenjang pendidikan setelah pendidikan menengah yang mencakup program pendidikan diploma, sarjana, magister,
- read and write at least a simple sentence in any letter of alphabets.*
6. ***The Education System in Indonesia*** consists of 1) a formal education, 2) non-formal education, and 3) informal education that all three can be complementary and enriching (Law No. 20 Year 2014 about The National Education System).
  7. ***The Formal Education Level*** consists of primary education, secondary education, and high education. The kind of education that taught consists of general education, vocational, academic, professional, religious, and specific education.
    - a. *The Primary Education* consists of Elementary School and Islamic Elementary School or other equivalent forms and Junior High School and MTs, or other equivalent forms.
    - b. *The Secondary Education* consists of the senior high school, MA, Vocational School, and Vocational Madrasah Aliyah, or other equivalent forms.
    - c. *The High Education* consists of the education level after the secondary education that consists of diplomas, bachelor, master, specialist, and doctoral degrees that are held by the college. The colleges can be academy, polytechnic, high school, institute, or university.

spesialis, dan doktor yang diselenggarakan oleh perguruan tinggi. Perguruan tinggi dapat berbentuk akademi, politeknik, sekolah tinggi, institut, atau universitas.

8. **Rumah Sakit** adalah tempat pemeriksaan dan perawatan kesehatan, biasanya berada di bawah pengawasan dokter/tenaga medis, yang melayani penderita yang sakit untuk berobat rawat jalan atau rawat inap.
  9. **Rumah Sakit Bersalin** adalah rumah sakit khusus untuk persalinan, dilengkapi pelayanan spesialis pemeriksaan kehamilan, persalinan, rawat inap dan rawat jalan ibu dan anak yang berada di bawah pengawasan dokter spesialis kandungan.
  10. **Rumah Bersalin** adalah sarana pelayanan kesehatan dengan izin sebagai rumah bersalin, dilengkapi pelayanan pemeriksaan kehamilan, persalinan serta pemeriksaan ibu dan anak yang berada di bawah pengawasan bidan senior
  11. **Poliklinik** adalah sarana kesehatan untuk pelayanan berobat jalan, biasanya berada di bawah pengawasan dokter/tenaga medis.
  12. **Puskesmas (Pusat Kesehatan Masyarakat)** adalah unit pelaksana teknis dinas kesehatan Kecamatan yang mempunyai fungsi utama sebagai penyelenggara pelayanan kesehatan
8. **Hospital** is a place for health check, usually controlled/supervised by doctors/medical personnel to serve the ill patients to get outpatient or inpatient treatment services.
  9. **Maternity Hospital** is a specialized hospital for childbirth, has specialist inspection service to pregnancy, childbirth, hospitalization and outpatient for mothers and children that is under the supervision of an obstetrician.
  10. **Maternity House** is health care facility with a license as a maternity house, equipped with prenatal care, childbirth and examination of mothers and children which is under the supervision of a senior midwife.
  11. **Polyclinic** is a health facility in which to get outpatient services, usually under the control of doctor/medical personnel.
  12. **Public Health Center** is technical implementation unit of regency health department that have the primary function as a first-level health care providers. The working area standard of

tingkat pertama. Wilayah kerja puskesmas maksimal adalah satu kecamatan dan untuk dapat menjangkau wilayah kerjanya, puskesmas mempunyai jaringan pelayanan yang meliputi unit Puskesmas Pembantu (Pustu), unit Puskesmas Keliling (Puskel), dan unit bidan desa/komunitas (Peraturan Menteri Kesehatan RI No. 75 Tahun 2015 Tentang Pusat Kesehatan Masyarakat).

13. **Apotek** adalah suatu tempat tertentu yang digunakan untuk melakukan pekerjaan kefarmasian, dan penyaluran/penjualan obat atau bahan farmasi dan perbekalan kesehatan lainnya kepada masyarakat yang dikelola oleh tenaga apoteker (Peraturan Menteri Kesehatan RI No. 1332 Tahun 2002 Tentang Perubahan Atas Peraturan Menteri Kesehatan RI No. 922/MENKES/PER/X/1993 Tentang Ketentuan dan Tata Cara Pemberian Izin Apotek).
14. **Imunisasi** adalah memasukkan kuman atau racun penyakit tertentu yang sudah dilemahkan (vaksin) ke dalam tubuh dengan cara disuntik atau diminum (diteteskan dalam mulut) dengan maksud agar terjadi kekebalan tubuh terhadap penyakit tersebut.
15. **Keluhan kesehatan** adalah keadaan seseorang yang mengalami gangguan kesehatan atau kejiwaan, baik karena penyakit akut, penyakit kronis, kecelakaan, kriminal, atau hal lain.

*public health center is one district and to reach their working areas, public health centers have a service network covering subsidiary of public health center, mobile public health center units, and midwife units (Regulation of the Minister of Health of Indonesia Number 75 Year 2015 about Public Health Center).*

13. **Pharmacy** is a specific place that is used for pharmaceutical jobs, and distribution/sale of drugs/pharmaceuticals and other medical supplies to people that are administered by trained pharmacist (Regulation of the Minister of Health of Indonesia Number 1332 Year 2002 about the Changes of Regulation of the Minister of Health of Indonesia Number 922/MENKES/PER/X/1993 about Provision and Procedures for Administration of Licensed Pharmacies).
14. **Immunization** is putting enervated microbe of a certain disease into human body by injection or drinking (dropping into mouth) to make the body immune to that disease.
15. **Health complaint** is a condition where a person has health or mental problems because of acute illness, chronically illness, accident, crimes, or others.



16. **Mengobati sendiri** adalah upaya oleh anggota rumah tangga/keluarga dengan melakukan pengobatan sendiri tanpa datang ke tempat fasilitas kesehatan atau memanggil dokter/petugas kesehatan ke rumahnya (misal minum obat modern, jamu, kerokan, kompres, kop, pijat) agar sembuh atau menjadi lebih ringan keluhan kesehatannya.
17. **Angka penemuan kasus tuberkulosis** adalah jumlah kasus baru tuberkulosis (TB) dan kasus TB yang didiagnosis kambuh yang diobati dalam program penanggulangan TB nasional dan dilaporkan kepada WHO, dibagi dengan perkiraan WHO terhadap jumlah kasus insiden tuberkulosis pada tahun yang sama, dinyatakan sebagai persentase.
18. **Angka keberhasilan pengobatan tuberkulosis smear positive/Basil Tahan Asam (BTA) positif** adalah proporsi (dinyatakan sebagai persentase) kasus TB BTA positif yang terdaftar di bawah program pengendalian TB nasional pada tahun tertentu yang dinyatakan berhasil menyelesaikan pengobatan. Dengan atau tanpa bukti bakteriologi keberhasilan (“sembuh” dan “menyelesaikan pengobatan” masing-masing).
19. **Kasus kumulatif AIDS** adalah kumulatif kasus AIDS sampai dengan referensi waktu tertentu.
20. **BCG (Bacillus Calmette Guerin)**
16. *Self treatment is an effort of household members/family to have a health treatment by themselves without visiting health facilities or a doctor/health personnel (for instance, by taking modern medicine, herb medicine, chief with a coin, compress, cupping suction, massage) in order to recover from illness or reduce the health complaint.*
17. *The case detection rate for all forms of tuberculosis is the number of new and replase tuberculosis cases diagnosed and treated in national tuberculosis control programmes and notified to WHO, divided by WHO's estimate of the number of incident tuberculosis cases for the same year, expressed as a percentage.*
18. *The treatment success rate for new pulmonary smear-positive tuberculosis cases is the proportion (expressed as a percentage) of new smear-positive tuberculosis cases registered under a national tuberculosis control programme in a given year that succesfully completed treatment. With or without bacteriological evidence of succes (“cured” and “treatment completed” respectively).*
19. *Cummulative AIDS case is cummulative AIDS cases with reference to a particular time.*
20. *BCG (Bacillus Calmette Guerin) is a*

merupakan vaksinasi untuk mencegah penyakit TBC, diberikan pada bayi baru lahir atau anak, dengan suntikan pada kulit pangkal lengan atas. Bekas suntikan kemudian akan membentuk tonjolan kecil jaringan parut pada kulit lengan atas. Suntikan BCG diberikan kepada anak sebanyak 1 kali.

*vaccine to prevent TBC disease, given to newborns or children, by injection at the base of the skin of the upper arm. Injection site will form little bumps of scar tissue in the skin of the upper arm. BCG injections given to children 1 times.*

21. **DPT (Difteri, Pertusis, Tetanus)** merupakan vaksin untuk mencegah penyakit Difteri, Pertusis, dan Tetanus yang diberikan pada bayi berumur 3 bulan ke atas, dengan suntikan pada paha, diulang 1 bulan dan 2 bulan kemudian, sehingga suntikan imunisasi DPT lengkap pada balita berjumlah 3 kali (kadang-kadang selang waktu antar suntikan bisa lebih dari 1 bulan).
21. **DPT (Diphtheria, Pertussis, Tetanus)** is a vaccine to prevent the diphtheria, pertussis, and tetanus disease, given to infants aged 3 months and above, with a shot in the thigh, repeated one month and two months later, so that the complete DPT immunization shots at toddler totaling 3 times (sometimes the time interval between injections can be more than 1 month).
22. **Luas lantai** adalah luas lantai yang ditempati dan digunakan untuk keperluan sehari-hari (sebatas atap).
22. **Floor area** is the total area which is occupied and utilized daily.
23. **Air leding** adalah sumber air yang berasal dari air yang telah melalui proses penjernihan dan penyehatan sebelum dialirkan kepada konsumen melalui instalasi berupa saluran air. Sumber air ini biasanya diusahakan oleh PAM/PDAM/BPAM. Termasuk dalam hal ini air leding yang didapat secara eceran.
23. **Pipe water** is a water Source that comes from water that has been through a process of purification and sanitation before distribute to consumers through an instalation of water lines. This water Source is usually distributed by PAM/ PDAM/BPAM. This include a pipe water that sold at retail.
24. **Sumur terlindung** adalah air yang berasal dari dalam tanah yang digali dan lingkaran sumur tersebut dilindungi oleh tembok paling sedikit 0,8 meter di atas tanah dan 3 meter ke bawah tanah, serta ada lantai semen sejauh 1 meter dari lingkaran sumur.
24. **Protected wells** is water that comes from the soil were excavated and the circumference of the well was protected by walls at least 0.8 meters above ground and 3 meters underground, and cement floor as far as 1 meter from the well

*circumference.*

25. **Status penguasaan bangunan tempat tinggal milik sendiri** adalah jika tempat tinggal tersebut pada waktu pencacahan betul-betul sudah milik kepala rumah tangga atau salah seorang anggota rumah tangga. Rumah yang dibeli secara angsuran melalui kredit bank atau rumah dengan status sewa beli dianggap rumah milik sendiri.
25. **Own ownership property status** is a status of dwelling occupied belongs to the head of household or one of the household member. Houses bought through bank credit or houses with leasing status were also categorized as an own property.
26. **Peristiwa tindak pidana yang dilaporkan** ialah setiap peristiwa yang diterima kepolisian dari laporan masyarakat, atau peristiwa dimana pelakunya tertangkap tangan oleh kepolisian.
26. **Reported crime incidence** includes all criminal cases reported and received by police office, and all crimes caught by police.
27. **Jumlah tindak pidana** menggambarkan jumlah kasus tindak pidana yang terjadi pada kurun waktu tertentu.
27. **Crime total** refers to the number of criminal cases occurring during a given period.
28. **Resiko penduduk terjadi tindak pidana per 100.000 penduduk**
- $$= \frac{\text{Jumlah tindak pidana tahun } t}{\text{Jumlah penduduk tahun } t} \times 100.000$$
28. **Crime rate**
- $$= \frac{\text{Number of criminal cases year } t}{\text{Total population year } t} \times 100.000$$
- Resiko penduduk terjadi tindak pidana per 100.000 penduduk mengindikasikan peluang penduduk berisiko terkena tindak pidana. Biasanya dinyatakan dalam setiap 100.000 penduduk.
- Crime rate indicates the probability of population exposed to risk of crime, expressed in every 100,000 people.*
29. **Selang waktu terjadi tindak pidana tahun t**
- $$= \frac{365 \times 24 \times 60 \times 60}{\text{Jumlah tindak pidana tahun } t} \times (\text{detik})$$
29. **Crime clock**
- $$= \frac{365 \times 24 \times 60 \times 60}{\text{Number of criminal cases year } t} \times (\text{second})$$

Selang waktu terjadi tindak pidana

*Crime clock indicates the time interval of*

tahun mengindikasikan selang waktu terjadinya satu tindak kejahatan dengan kejahatan yang lain.

*occurrence between one crime to another crime.*

### 30. Persentase penyelesaian tindak pidana

$$= \frac{\text{Jumlah tindak pidana yang diselesaikan}}{\text{Jumlah peristiwa tindak pidana yang dilaporkan}} \times 100\%$$

Persentase penyelesaian peristiwa tindak pidana menyatakan persentase penyelesaian tindak pidana oleh polisi. Suatu tindak pidana dinyatakan sebagai kasus yang selesai di tingkat kepolisian, apabila:

- Berkas perkaranya sudah siap untuk diserahkan atau telah diserahkan kepada kejaksaan;
- Dalam hal delik aduan, pengaduannya dicabut dalam tenggang waktu yang telah ditentukan menurut undang-undang;
- Telah diselesaikan oleh kepolisian berdasarkan azas *plichmatigheid* (kewajiban berdasarkan kewenangan hukum);
- Kasus yang dimaksud tidak termasuk kompetensi kepolisian
- Tersangka meninggal dunia;
- Kasus Kadaluarsa

31. **Bencana Alam** adalah peristiwa atau serangkaian peristiwa yang mengancam dan mengganggu kehidupan/penghidupan masyarakat yang disebabkan oleh faktor alam antara lain berupa gempa bumi,

### 30. *Crime clearance rate*

$$= \frac{\text{Number of cleared criminal cases}}{\text{Number of reported criminal cases}} \times 100\%$$

*Crime clearance rate refers to percentage of crime clearance by police. A criminal case is categorized as a cleared case by police, if:*

- All documents are ready to submit or already submitted to justice court;*
- In the case of attense that warrants complaint, the complaint was withdraw within a given period state in the law;*
- The case was cleared by police based on the principle of *plichmatigheid* (obligation on the basis of law outhority);*
- The case was not the responsibility of police office;*
- The suspect died;*
- The case was out of date.*

31. **Natural Disaster** is an event or series of events that threaten and disrupt the lives and livelihoods caused by natural factors such as: earthquake, tsunami, volcanic eruption, flood, flash flood, drought, typhoon/cyclone, and landslide so it can

tsunami, gunung meletus, banjir, kekeringan, angin topan, dan tanah longsor sehingga mengakibatkan kerugian materi maupun non-materi.

32. **Korban meninggal** adalah orang yang dilaporkan tewas atau meninggal dunia akibat bencana.
  33. **Korban hilang** adalah orang yang dilaporkan hilang atau tidak ditemukan atau tidak diketahui keberadaannya setelah terjadi bencana.
  34. **Korban luka/sakit** adalah orang yang mengalami luka-luka atau sakit, dalam keadaan luka ringan, luka sedang maupun luka parah/berat, baik yang berobat jalan maupun rawat inap.
  35. **Rusak Berat** adalah kriteria kerusakan yang mengakibatkan bangunan roboh atau sebagian besar komponen struktur rusak.
  36. **Rusak sedang** adalah kriteria kerusakan yang mengakibatkan sebagian kecil komponen struktur rusak, dan komponen penunjang rusak namun bangunan masih tetap berdiri.
  37. **Rusak ringan** adalah kriteria kerusakan yang mengakibatkan sebagian komponen struktur retak (struktur masih bisa digunakan) dan bangunan masih tetap berdiri.
  38. Untuk mengukur kemiskinan, BPS menggunakan konsep kemampuan memenuhi kebutuhan dasar (*basic needs approach*). Dengan pendekatan ini, kemiskinan dipandang sebagai
- lead to result in loss of material and non-material.*
  32. **Fatality** is a person reported killed or death in the wake of a disaster.
  33. **Missing person** is a person reported missing or who cannot be located or who cannot be accounted for in the wake of a disaster.
  34. **Casualty** is a person suffering injury or illness, in a state of light injury, moderate injury, or heavy injury, which in undergoing treatment as either an outpatient or inpatient.
  35. **Severely damaged** is the criteria of damage that resulted most buildings collapsed or damaged its structural components.
  36. **Damaged** is the criteria of damage that resulted defective fraction of structural components and supporting components damaged, but the building still stands.
  37. **Lightly damaged** is the criteria of damage that resulted partially cracked structural components, but the structure still can be used and the building still stands.
  38. *To measure poverty, BPS-Statistics Indonesia has used the concept of basic needs approach. Therefore, poverty is viewed as economic inability to fulfill food and non-food basic needs which are*

ketidakmampuan dari sisi ekonomi untuk memenuhi kebutuhan dasar makanan dan bukan makanan yang diukur dari sisi pengeluaran. Metode yang digunakan adalah menghitung Garis Kemiskinan (GK), yang terdiri dari dua komponen yaitu Garis Kemiskinan Makanan (GKM) dan Garis Kemiskinan Non-Makanan (GKNM). Penghitungan Garis Kemiskinan dilakukan secara terpisah untuk daerah perkotaan dan perdesaan.

39. **Penduduk miskin** adalah penduduk yang memiliki rata-rata pengeluaran per kapita per bulan di bawah Garis Kemiskinan.
40. **Garis Kemiskinan Makanan (GKM)** merupakan nilai pengeluaran kebutuhan minimum makanan yang disetarakan dengan 2.100 kkalori per kapita per hari. Garis Kemiskinan Non-Makanan (GKNM) adalah kebutuhan minimum untuk perumahan, sandang, pendidikan, kesehatan, dan kebutuhan dasar lainnya.

*measured by consumption/expenditure. The method used is calculating poverty line, which consists of two components that are Food Poverty Line (FPL) and Non-Food Poverty Line (NFPL). The poverty line was calculated separately for urban and rural areas.*

39. **A person whose expenditure per capita per month is below the poverty line is considered to be poor.**
40. **The Food Poverty Line refers to the daily minimum requirement of 2,100 kcal per capita per day. The Non-Food Poverty Line refers to the minimum requirement for household necessities for clothing, education, health, and other basic individual needs.**

#### 4. SOSIAL

##### 4.1 Pendidikan

Jumlah sarana pendidikan pada semua jenjang pendidikan mengalami peningkatan. Pada tahun 2018 jumlah SD/MI tidak mengalami perubahan jumlah keseluruhan. Sedangkan pada tingkat SMP/MTs bertambah 6 sekolah dan Sekolah SMU/SMK/MA pada tahun ini bertambah 2 sekolah.

Jumlah tenaga pengajar ternyata tidak seiring dengan peningkatan jumlah sekolah, jumlah guru cenderung mengalami penurunan dari tahun sebelumnya. Jumlah guru PAUD/TK/RA pada tahun 2017 sebanyak 1.656 orang, angka ini turun dari tahun 2016. Guru SD/MI sebanyak 4.449. Untuk jumlah guru SMP/MTs sebanyak 2.362 orang dan sekolah SMU/SMK/MA terdapat 1.776 guru.

Pada tahun 2018 jumlah murid Pra Sekolah sebanyak 19.888 orang atau meningkat 5,64 persen. Murid SD/MI sebanyak 76.093 orang. Pada tingkat SMP/MTs jumlah murid sebanyak 31.582 murid,. Sedangkan pada tingkat SMU/SMK/MA terdapat 24.682 siswa atau naik 0,9 persen dibanding tahun 2017.

#### 4. SOCIAL

##### 4.1 Education

*The number of education facilities had been increased at all grades. In 2018, Junior High School/Madrasah Tsanawiyah not have increased or decreased. Junior High School/Madrasah Tsanawiyah have increased by 6 number, and 2 addition of Senior High School/Vocational High School/ Madrasah Aliyah.*

*The amount of teacher not also had been increased like the number of school. The number of teacher decreased by last year. In 2018, there were 1656 teachers of Kindergarten/RA. For Elementary school/MI was 4.449 teachers, At Junior High School/MTs was 2.362 teachers and for Senior High School/SMK/MA was 1.776 teachers.*

*In 2018, the number of kindergarten/RA pupils were 19.888 pupils, increased 5,56 percent. Pupils of Elementary School/MI were 76.093 pupils,. At Junior High School/MTs, there were 31.582 pupils, While at Senior High School/Vocational High School/MA, there were 24.682 pupils or increased 0,9 percent than 2017.*

Angka rasio murid terhadap sekolah relatif turun pada semua jenjang pendidikan kecuali pada tingkat SMTP. Sedangkan penambahan jumlah guru sudah belum baik, yaitu dengan semakin naiknya angka rasio murid-guru pada semua jenjang pendidikan, dibanding tahun 2017.

#### 4.2 Kesehatan

Salah satu peranan Pemerintah dalam pembangunan kesehatan adalah menyediakan sarana kesehatan yang dapat dijangkau oleh masyarakat luas, baik dari segi finansial maupun dari segi lokasi. Pada tahun 2018 terdapat 2 buah rumah sakit, 21 unit puskesmas, 84 unit puskesmas pembantu, dan 237 poskesdes di Muara Enim.

Jumlah tenaga kesehatan di Kabupaten Muara Enim seluruhnya sebanyak 1.969 orang dengan rincian 110 dokter, 13 Apoteker, 88 Sarjana Kesehatan, 809 tenaga keperawatan, 665 Bidan, dan 239 Non Medis.

*Student school ratio getting bigger at all grade, except for Primary School and Junior High School. Whereas the increasing of teachers wasn't good sufficient, that was showed with getting higher of Pupils-Teacher Ratio at all grade than 2017 figures.*

#### 4.2 Health

*The of Government role in establishing health infrastructure is providing health facility that can be reached by all of people, either aspect of financial or location. In 2018, there are 2 hospitals, 21 Public Health Center, 84 Sub Public Health Center and 237 poskesdes in Muara Enim.*

*The number of health personnel in Muara Enim Regency is 1,969 people consist of 110 Doctors, 13 pharmacist, 88 health degree, 809 Nurses, 665 Midwives, and 239 non medic personnel.*



### 4.3 Keluarga Berencana

Peserta KB baru yang dapat dicapai pada tahun 2018 berjumlah 26.642 akseptor atau melebihi 14,02 dari target. Angka tersebut turun 18,04 persen dibanding pencapaian peserta KB baru tahun sebelumnya 32,06 persen. Peserta KB aktif tahun 2018 naik menjadi 104 200 dari 99.163 akseptor tahun sebelumnya atau naik 5,07 persen.

Tiga macam alat kontrasepsi yang paling banyak digunakan peserta KB baru adalah suntikan, pil, dan implant. Suntikan digunakan oleh 11.491 akseptor atau sebanyak 43.13 persen; pil 9250 akseptor atau 34.72 persen; dan Implant 4.270 akseptor atau 16.03 persen. Begitu juga dengan peserta KB Aktif, suntikan digunakan oleh 36.737 akseptor atau sebanyak 35.26 persen; pil 27.390 akseptor atau 26.29 persen; dan Implant 28.076 akseptor atau 26.94 persen.

### 4.4 Agama

Jumlah fasilitas peribadatan antara lain mushola, pura, dan gereja jumlahnya mengalami banyak perubahan. Pada tahun 2018, jumlah masjid di Kabupaten Muara Enim sebanyak 566 unit, mushola sebanyak 285 unit, pura sebanyak 2 unit, gereja katolik sebanyak 10 unit, dan vihara sebanyak 6 unit. Sedangkan jumlah

### 4.3 Family Planning

*In 2018, the new acceptor of family planning were 26.642 acceptors or reached by 14,02 percent of the target. That decreased 18,04 percent than previous year 32,06 percent . Active acceptors increased 99.163 to 104 200 acceptors than previous year or decreased 5,07percent.*

*Three kinds of contraceptives are most widely used were injections, pills and implants. Injections used by 11.491 acceptors or 43.13 percent, pils used by 9.250 acceptors or 34,72 percent; and implants used by 4.270 acceptors 16,03 percent. So did with the active acceptor. Injection used by 36.737 acceptors or 35.26 percent; pills used by 27.390 acceptors or 26.29 percent, and Implant used by 28.076 acceptors or 26.94 percent.*

### 4.4 Religion

*The number of observance facilities changes drastically. In 2018, number of mosque 566 units, mushola 285 units, pura 2 units, chatolic churches 10 units and vihara 6 units. While the number of Muara Enim regency Muslim pilgrims in 2018 was 274 people or increased 8,73 percent than previous year.*

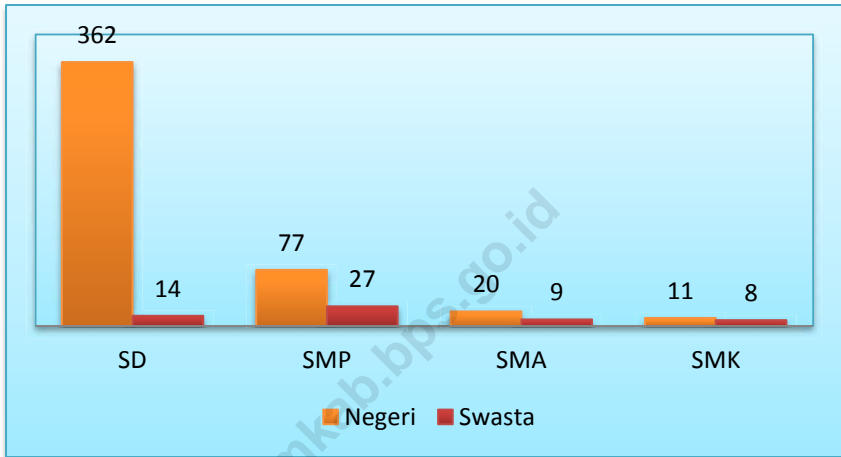
jemaah haji Kabupaten Muara Enim pada tahun 2018 sebanyak 274 orang atau meningkat 8,73 persen dibanding tahun lalu.

Pada tahun 2018, jumlah pernikahan yang tercatat di kantor departemen agama sebanyak 4,931 kasus atau turun 16,98 persen dibanding tahun 2016. Sementara kasus cerai thalak bertambah dari 159 kasus menjadi 200 kasus. Sedangkan kasus cerai gugat naik dari 557 kasus menjadi 599 kasus.

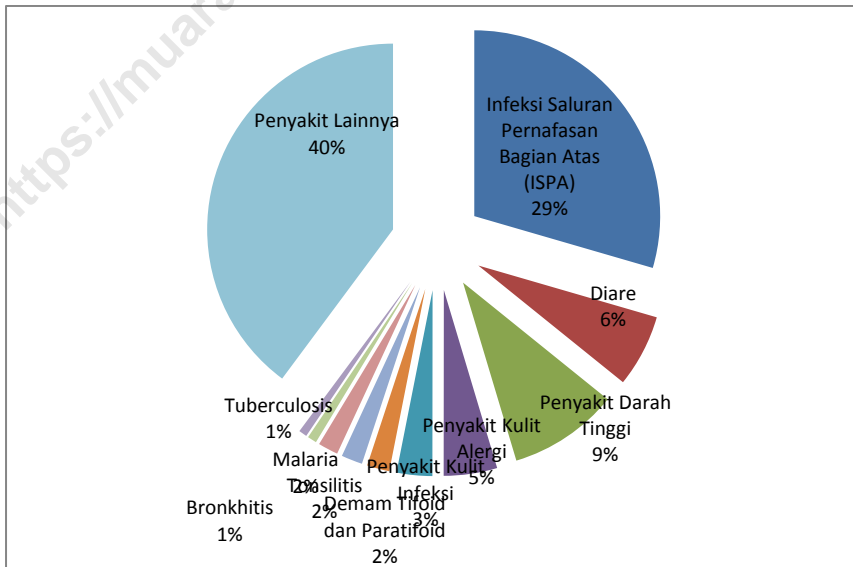
*In 2018, the number of marriages registered in religion services were 4,931 cases or decreased 16,98 percent than previous year. Meanwhile, people who separate increased from 159 to 200 cases. Whereas divorce also decreased from 557 cases to 599 cases.*

**Gambar 4.1 Jumlah SD, SMP, dan SMA/SMK  
di Kabupaten Muara Enim 2017/2018**

**Figure 4.1 Number of Primary, Junior High, and Senior High/Vocational High Schools  
in Muara Enim Regency 2017/2018**



**Gambar 4.2 Jumlah Kasus 10 Penyakit Terbanyak di Kabupaten Muara Enim 2018**  
**Figure 4.2 Number of 10 Highest Disease Cases in Muara Enim Regency 2018**



**Jumlah Sekolah, Guru, dan Murid Pendidikan Anak Usia Dini (PAUD) Menurut Kecamatan di Kabupaten Muara Enim Tahun 2017**

**Tabel**  
**Table** : 4.1.1

**Number of Schools, Teachers, and Pupils Pre-School (PAUD) by Subdistrict in Muara Enim Regency 2017**

Kecamatan/ Subdistrict	Sekolah/ Schools		Guru <sup>*)</sup> / Teachers		Murid/ Pupils	
	Negeri State	Swasta Private	Negeri State	Swasta Private	Negeri State	Swasta Private
(1)	(2)	(3)	(4)	(5)	(6)	(7)
1. SDL	1	11	4	23	55	202
2. SDU	-	11	-	11	-	303
3. SDT	-	9	-	19	-	172
4. Tanjung Agung	-	25	-	54	-	638
5. Rambang	2	19	11	66	79	771
6. Lubai	-	17	-	39	-	537
7. Lawang Kidul	1	30	5	95	51	1 448
8. Muara Enim	1	24	7	112	118	1 290
9. Ujan Mas	-	9	-	33	-	394
10. Gunung Megang	-	17	-	42	-	581
11. Benakat	-	6	-	9	-	113
12. Rb. Dangku	2	28	11	77	122	966
13. Gelumbang	1	36	5	141	94	1 336
14. Lembak	1	9	5	19	87	290
15. Sungai Rotan	-	17	-	40	-	592
16. Muara Belida	-	7	-	12	-	233
17. Kelekar	-	9	-	15	-	249
18. Belimbing	-	14	-	50	-	389
19. Belide Darat	-	10	-	40	-	353
20. Lubai Ulu	-	16	-	50	-	593
<b>Jumlah 2017</b>	<b>9</b>	<b>324</b>	<b>48</b>	<b>947</b>	<b>606</b>	<b>11 450</b>
2016	9	325	38	1 541	625	10 814
2015	10	288	56	1 151	648	9 920

Sumber : Dinas Pendidikan dan Kebudayaan Kabupaten Muara Enim  
 Catatan : \*) Hanya Jumlah PNS tidak termasuk Guru Honor dsb  
 Source : Education and Culture Service of Muara Enim Regency  
 Note : \*) Only Civil Servants

**Tabel**  
**Table**

: 4.1.2

**Jumlah Sekolah, Guru, dan Murid Taman Kanak-Kanak (TK)  
Menurut Kecamatan di Kabupaten Muara Enim Tahun 2017**  
**Number of Schools, Teachers, and Pupils Kindergarten by  
Subdistrict in Muara Enim Regency 2017**

Kecamatan/ Subdistrict	Sekolah/ Schools		Guru <sup>*)</sup> / Teachers		Murid/ Pupils	
	Negeri State	Swasta Private	Negeri State	Swasta Private	Negeri State	Swasta Private
(1)	(2)	(3)	(4)	(5)	(6)	(7)
1. SDL	1	6	4	13	55	126
2. SDU	-	4	-	1	-	95
3. SDT	-	8	-	18	-	141
4. Tj. Agung	-	19	-	39	-	493
5. Rambang	2	12	11	47	79	540
6. Lubai	-	11	-	23	-	322
7. Lawang Kidul	1	22	5	79	51	1 087
8. Muara Enim	1	18	7	96	118	1 065
9. Ujan Mas	-	6	-	28	-	330
10. Gng. Megang	-	14	-	34	-	514
11. Benakat	-	4	-	7	-	61
12. Rb. Dangku	2	13	11	34	122	602
13. Gelumbang	1	8	5	38	94	347
14. Lembak	1	-	5	-	87	-
15. Sungai Rotan	-	-	-	-	-	-
16. Muara Belida	-	-	-	-	-	-
17. Kelekar	-	1	-	2	-	25
18. Belimbing	-	6	-	29	-	218
19. Belide Darat	-	-	-	-	-	-
20. Lubai Ulu	-	12	-	33	-	438
<b>Jumlah</b>	<b>9</b>	<b>164</b>	<b>48</b>	<b>521</b>	<b>606</b>	<b>6 404</b>

Sumber : Dinas Pendidikan dan Kebudayaan Kabupaten Muara Enim

Catatan : \*) Hanya Jumlah PNS tidak termasuk Guru Honor dsb

Source : Education and Culture Service of Muara Enim Regency

Note : \*) Only Civil Servants

**Tabel** : 4.1.3  
**Table**

**Jumlah Sekolah, Guru, dan Murid Sekolah Dasar (SD) di Bawah Kementerian Pendidikan dan Kebudayaan Menurut Kecamatan di Kabupaten Muara Enim, 2017/2018**  
**Number of Schools, Teachers, and Pupils in Primary Schools Under The Ministry of Education and Culture by Subdistrict in Muara Enim Regency, 2017/2018**

Kecamatan/ Subdistrict	Sekolah/ Schools		Guru <sup>*)</sup> / Teachers		Murid/ Pupils	
	Negeri State	Swasta Private	Negeri State	Swasta Private	Negeri State	Swasta Private
(1)	(2)	(3)	(4)	(5)	(6)	(7)
1. Semendo Darat Laut	18	...	137	...	1 751	...
2. Semendo Darat Ulu	14	...	129	...	1 914	...
3. Semendo Darat	12	...	109	...	1 187	...
4. Tanjung Agung	28	...	277	...	4 596	...
5. Rambang	19	...	201	...	3 616	...
6. Lubai	15	...	186	...	3 817	...
7. Lubai Ulu	18	...	193	...	4 143	...
8. Lawang Kidul	29	5	361	54	6 725	799
9. Muara Enim	31	3	388	14	6 441	506
10. Ujan Mas	12	2	145	18	2 418	283
11. Gunung Megang	21	1	237	7	4 492	223
12. Benakat	7	...	63	...	1 389	...
13. Belimbing	17	...	176	...	3 484	...
14. Rambang Dangku	38	1	376	27	6 475	639
15. Gelumbang	29	2	324	13	6 419	293
16. Lembak	11	...	121	...	2 121	...
17. Sungai Rotan	21	...	176	...	3 730	...
18. Muara Belida	6	...	35	...	449	...
19. Kelekar	6	...	53	...	867	...
20. Belida Darat	10	...	92	...	1 262	...
<b>Muara Enim</b>	<b>362</b>	<b>14</b>	<b>3 779</b>	<b>133</b>	<b>67 296</b>	<b>2 743</b>
2016/2017	363	14	4 158	133	67 945	2 593
2015/2016	363	12	4 297	151	70 414	2 391

Sumber : Kementerian Pendidikan dan Kebudayaan, Data Semester Ganjil 2017

Catatan : \*)Jumlah guru termasuk kepala sekolah dan guru

Source : Ministry of Educations and Culture, 2017 Odd Semester Data

Note : \*)The total of teachers including headmaster and teacher

**Tabel** : 4.1.4  
**Table**

**Jumlah Sekolah, Guru, dan Murid Sekolah Menengah Pertama (SMP) di Bawah Kementerian Pendidikan dan Kebudayaan Menurut Kecamatan di Kabupaten Muara Enim, 2017/2018**  
**Number of Schools, Teachers, and Pupils in Junior High Schools Under The Ministry of Education and Culture by Subdistrict in Muara Enim Regency, 2017/2018**

Kecamatan/ Subdistrict	Sekolah/ Schools		Guru <sup>1)</sup> / Teachers		Murid/ Pupils	
	Negeri State	Swasta Private	Negeri State	Swasta Private	Negeri State	Swasta Private
(1)	(2)	(3)	(4)	(5)	(6)	(7)
1. Semendo Darat Laut	6	...	68	...	891	...
2. Semendo Darat Ulu	4	...	32	...	441	...
3. Semendo Darat	4	...	48	...	567	...
4. Tanjung Agung	6	...	121	...	2 060	...
5. Rambang	3	1	65	13	920	214
6. Lubai	4	1	65	4	1 079	65
7. Lubai Ulu	5	1	84	4	1 482	61
8. Lawang Kidul	2	8	94	80	1 617	992
9. Muara Enim	6	3	224	41	3 384	499
10. Ujan Mas	1	2	36	12	697	232
11. Gunung Megang	5	1	125	3	2 399	28
12. Benakat	1	...	21	...	561	...
13. Belimbing	3	...	62	...	1 134	...
14. Rambang Dangku	6	4	99	46	1 551	907
15. Gelumbang	7	3	172	12	2 663	118
16. Lembak	2	2	48	7	645	88
17. Sungai Rotan	6	...	96	...	1 365	...
18. Muara Belida	2	...	15	...	190	...
19. Kelekar	1	1	18	10	227	107
20. Belida Darat	3	...	23	...	287	...
<b>Muara Enim</b>	<b>77</b>	<b>27</b>	<b>1 516</b>	<b>232</b>	<b>24 160</b>	<b>3 311</b>
2016/2017	75	24	1 541	214	23 888	3 330
2015/2016	75	21	1 593	211	18 417	2 994

Sumber : Kementerian Pendidikan dan Kebudayaan, Data Semester Ganjil 2017  
Source : Ministry of Educations and Culture, 2017 Odd Semester Data

**Tabel**  
**Table** : 4.1.5

**Jumlah Sekolah, Guru, dan Murid Sekolah Menengah Atas (SMA) di Bawah Kementerian Pendidikan dan Kebudayaan Menurut Kecamatan di Kabupaten Muara Enim, 2017/2018**  
**Number of Schools, Teachers, and Pupils in Senior High Schools Under The Ministry of Education and Culture by Subdistrict in Muara Enim Regency, 2017/2018**

Kecamatan/ Subdistrict	Sekolah/ Schools		Guru <sup>1)</sup> / Teachers		Murid/ Pupils	
	Negeri State	Swasta Private	Negeri State	Swasta Private	Negeri State	Swasta Private
(1)	(2)	(3)	(4)	(5)	(6)	(7)
1. Semendo Darat Laut	1	...	35	...	482	...
2. Semendo Darat Ulu	1	...	27	...	359	...
3. Semendo Darat Tengah	...	...	...	...	...	...
4. Tanjung Agung	1	...	35	...	673	...
5. Rambang	1	...	35	...	337	...
6. Lubai	1	...	24	...	575	...
7. Lubai Ulu	1	...	30	...	557	...
8. Lawang Kidul	1	2	37	47	782	667
9. Muara Enim	3	2	133	17	1 818	103
10. Ujan Mas	1	...	38	...	692	...
11. Gunung Megang	1	...	44	...	932	...
12. Benakat	...	...	...	...	...	...
13. Belimbing	1	...	30	...	548	...
14. Rambang Dangku	2	1	45	2	933	159
15. Gelumbang	1	1	52	26	995	452
16. Lembak	1	2	31	7	512	295
17. Sungai Rotan	1	1	28	4	568	83
18. Muara Belida	1	...	7	...	69	...
19. Kelekar	1	...	22	...	318	...
20. Belida Darat	...	...	...	...	...	...
<b>Muara Enim</b>	<b>20</b>	<b>9</b>	<b>653</b>	<b>103</b>	<b>11 150</b>	<b>1 759</b>

Sumber : Kementerian Pendidikan dan Kebudayaan, Data Semester Ganjil 2017  
Source : Ministry of Educations and Culture, 2017 Odd Semester Data



**Tabel**  
**Table** : 4.1.6

**Jumlah Sekolah, Guru, dan Murid Sekolah Menengah Kejuruan (SMK) di Bawah Kementerian Pendidikan dan Kebudayaan Menurut Kecamatan di Kabupaten Muara Enim, 2017/2018**  
**Number of Schools, Teachers, and Pupils in Vocational High Schools Under The Ministry of Education and Culture by Subdistrict in Muara Enim Regency, 2017/2018**

Kecamatan/ Subdistrict	Sekolah/ Schools		Guru <sup>*)</sup> / Teachers		Murid/ Pupils	
	Negeri State	Swasta Private	Negeri State	Swasta Private	Negeri State	Swasta Private
(1)	(2)	(3)	(4)	(5)	(6)	(7)
1. Semendo Darat Laut	1	...	34	...	359	...
2. Semendo Darat Ulu	...	...	...	...	...	...
3. Semendo Darat Tengah	...	...	...	...	...	...
4. Tanjung Agung	1	...	42	...	731	...
5. Rambang	...	...	...	...	...	...
6. Lubai	...	...	...	...	...	...
7. Lubai Ulu	1	...	22	...	560	...
8. Lawang Kidul	...	4	...	116	...	1 844
9. Muara Enim	2	4	161	46	2 381	696
10. Ujan Mas	...	...	...	...	...	...
11. Gunung Megang	...	...	...	...	...	...
12. Benakat	1	...	27	...	329	...
13. Belimbing	1	...	14	...	406	...
14. Rambang Dangku	1	...	22	...	272	...
15. Gelumbang	1	...	77	...	1 306	...
16. Lembak	...	...	...	...	...	...
17. Sungai Rotan	1	...	18	...	217	...
18. Muara Belida	...	...	...	...	...	...
19. Kelekar	...	...	...	...	...	...
20. Belida Darat	1	...	13	...	75	...
<b>Muara Enim</b>	<b>11</b>	<b>8</b>	<b>430</b>	<b>162</b>	<b>6 636</b>	<b>2 540</b>

Sumber : Kementerian Pendidikan dan Kebudayaan, Data Semester Ganjil 2017  
Source : Ministry of Educations and Culture, 2017 Odd Semester Data

**Tabel : 4.1.7 Jumlah Sekolah, Guru, dan Murid Raudhatul Athfal (RA) Menurut Kecamatan di Kabupaten Muara Enim Tahun 2018**  
**Number of Schools, Teachers, and Pupils Raudhatul Athfal (RA) by Subdistrict in Muara Enim Regency 2018**

Kecamatan/ Subdistrict	Sekolah/ Schools	Guru/ Teachers	Murid/ Pupils
(1)	(2)	(3)	(4)
1. SDL	-	-	-
2. SDU	1	3	36
3. SDT	-	-	-
4. Tanjung Agung	-	-	-
5. Rambang	-	-	-
6. Lubai	-	-	-
7. Lawang Kidul	2	11	129
8. Muara Enim	3	35	288
9. Ujan Mas	-	-	-
10. Gunung Megang	1	4	27
11. Benakat	-	-	-
12. Rambang Dangku	3	14	117
13. Gelumbang	4	17	106
14. Lembak	-	-	-
15. Sungai Rotan	1	4	40
16. Muara Belida	-	-	-
17. Kelekar	1	4	35
18. Belimbing	1	6	50
19. Belide Darat	3	12	53
20. Lubai Ulu	2	9	74
<b>Jumlah 2018</b>	<b>22</b>	<b>119</b>	<b>955</b>
<b>2017</b>	<b>16</b>	<b>92</b>	<b>822</b>
<b>2016</b>	<b>14</b>	<b>67</b>	<b>715</b>

Sumber : Kementerian Agama Kabupaten Muara Enim

Source : Representative Office of Dept. Religion Affairs of Muara Enim Regency

**Tabel**  
**Table** : 4.1.8

**Jumlah Sekolah, Guru dan Murid Madrasah Ibtidaiyah (MI)**  
**Menurut Kecamatan di Kabupaten Muara Enim Tahun 2018**  
**Number of Schools, Teachers and Pupils Madrasah Ibtidaiyah (MI)**  
**by Subdistrict in Muara Enim Regency 2018**

Kecamatan/ Subdistrict	Sekolah/ Schools		Guru <sup>*)</sup> / Teachers		Murid/ Pupils	
	Negeri/ State	Swasta/ Private	Negeri/ State	Swasta/ Private	Negeri/ State	Swasta/ Private
(1)	(2)	(3)	(4)	(5)	(6)	(7)
1. SDL	-	1	-	13	-	70
2. SDU	2	4	24	34	236	287
3. SDT	1	2	11	19	70	128
4. Tj. Agung	-	1	-	9	-	87
5. Rambang	-	1	-	13	-	48
6. Lubai	-	-	-	-	-	-
7. Lawang Kidul	-	1	-	9	-	91
8. Muara Enim	2	1	57	10	1295	145
9. Ujan Mas	1	3	15	25	277	296
10. Gng. Megang	-	1	-	7	-	106
11. Benakat	-	-	-	-	-	-
12. Rb. Dangku	-	3	-	23	-	146
13. Gelumbang	2	4	45	43	522	411
14. Lembak	-	3	-	32	-	310
15. Sungai Rotan	-	5	-	53	-	664
16. Muara Belida	1	1	12	6	201	56
17. Kelekar	-	4	-	49	-	316
18. Belimbing	-	-	-	-	-	-
19. Belide Darat	-	-	-	-	-	-
20. Lubai Ulu	-	3	-	28	-	292
<b>Jumlah 2018</b>	<b>9</b>	<b>38</b>	<b>164</b>	<b>373</b>	<b>2 601</b>	<b>3 453</b>
2017	10	36	103	25	2 767	3 191
2016	10	30	109	25	2 367	3 119

Sumber : Kementerian Agama Kabupaten Muara Enim

Catatan : \*) Hanya Jumlah PNS tidak termasuk Guru Honor dsb

Source : Representative Office of Dept. Religion Affairs of Muara Enim Regency

Note : \*) Only Civil Servants

**Tabel** : 4.1.9 **Jumlah Sekolah, Guru, dan Murid Madrasah Tsanawiyah (MTs) Menurut Kecamatan di Kabupaten Muara Enim Tahun 2018**  
**Table** : 4.1.9 **Number of Schools, Teachers, and Pupils Madrasah Tsanawiyah (MTs) by Subdistrict in Muara Enim Regency 2018**

Kecamatan/ Subdistrict	Sekolah/ Schools		Guru <sup>*)</sup> / Teachers		Murid/ Pupils	
	Negeri State	Swasta Private	Negeri State	Swasta Private	Negeri State	Swasta Private
(1)	(2)	(3)	(4)	(5)	(6)	(7)
1. SDL	-	1	-	27	-	158
2. SDU	1	3	8	53	407	40
3. SDT	-	-	-	-	-	-
4. Tj. Agung	-	-	-	-	-	-
5. Rambang	-	1	1	19	-	90
6. Lubai	-	1	-	14	-	221
7. Lawang Kidul	1	1	50	23	872	23
8. Muara Enim	1	2	40	57	691	267
9. Ujan Mas	-	2	1	20	-	117
10. Gng. Megang	-	-	-	-	-	-
11. Benakat	-	-	-	-	-	-
12. Rb. Dangku	-	1	2	12	-	121
13. Gelumbang	-	6	4	105	-	64
14. Lembak	-	2	1	23	-	193
15. Sungai Rotan	-	1	-	19	-	82
16. Muara Belida	-	1	3	20	-	-
17. Kelekar	-	2	-	32	-	130
18. Belimbing	-	1	-	15	-	44
19. Belide Darat	-	2	4	48	-	498
20. Lubai Ulu	-	1	-	13	-	93
<b>Total 2018</b>	<b>3</b>	<b>29</b>	<b>114</b>	<b>500</b>	<b>1 970</b>	<b>2 141</b>
2017	3	28	56	17	1 963	4 683
2016	3	27	60	25	1 932	3 561

Sumber : Kementerian Agama Kabupaten Muara Enim

Catatan : \*) Hanya Jumlah PNS tidak termasuk Guru Honor dsb

Source : Representative Office of Dept. Religion Affairs of Muara Enim Regency

Note : \*) Only Civil Servants

**Tabel**  
**Table** : 4.1.10

**Jumlah Sekolah, Guru, dan Murid Madrasah Aliyah (MA)  
Menurut Kecamatan di Kabupaten Muara Enim Tahun 2018  
Number of Schools, Teachers, and Pupils Madrasah Aliyah (MA)  
by Subdistrict in Muara Enim Regency 2018**

Kecamatan/ Subdistrict	Sekolah/ Schools		Guru <sup>*)</sup> / Teachers		Murid/ Pupils	
	Negeri State	Swasta Private	Negeri State	Swasta Private	Negeri State	Swasta Private
(1)	(2)	(3)	(4)	(5)	(6)	(7)
1. SDL	-	1	-	38	-	321
2. SDU	-	3	-	53	-	291
3. SDT	-	-	-	-	-	-
4. Tj. Agung	-	-	-	-	-	-
5. Rambang	-	1	-	24	-	160
6. Lubai	-	-	-	-	-	-
7. Lawang Kidul	-	-	-	-	-	-
8. Muara Enim	1	2	68	39	608	137
9. Ujan Mas	-	-	-	-	-	-
10. Gng. Megang	-	1	-	10	-	70
11. Benakat	-	-	-	-	-	-
12. Rb. Dangku	-	-	-	-	-	-
13. Gelumbang	-	3	-	73	-	418
14. Lembak	-	-	-	-	-	-
15. Sungai Rotan	-	1	-	21	-	40
16. Muara Belida	-	1	-	24	-	185
17. Kelekar	-	1	-	25	-	96
18. Belimbing	-	-	-	-	-	-
19. Belide Darat	-	2	-	36	-	252
20. Lubai Ulu	-	1	-	17	-	19
<b>Total 2018</b>	<b>1</b>	<b>17</b>	<b>68</b>	<b>360</b>	<b>608</b>	<b>1 989</b>
2017	1	15	33	1	598	1 963
2016	1	14	32	10	547	1 833

Sumber : Kementerian Agama Kabupaten Muara Enim

Catatan : \*) Hanya Jumlah PNS tidak termasuk Guru Honor dsb

Source : Representative Office of Dept. Religion Affairs of Muara Enim Regency

Note : \*) Only Civil Servants

**Tabel**  
**Table** : 4.1.11

**Rasio Murid terhadap Sekolah Menurut Tingkat Pendidikan  
di Kabupaten Muara Enim Tahun 2016-2018**  
**Student School Ratio by Level of Education  
in Muara Enim Regency 2016-2018**

Jenjang Pendidikan Level of Education	Tahun/Year		
	2016	2017	2018
(1)	(2)	(3)	(4)
<b>1. Pendidikan Pra-Sekolah</b>	35,93	38,10	N/A
- PAUD <i>Pre-School</i>	34,25	36,20	N/A
- Taman Kanak-Kanak/ <i>Kindergarten</i>	37,90	40,52	N/A
- Raudhatul Athfal (RA)	51,07	51,37	43,41
<b>3. Sekolah Dasar/Primary School</b>	184,19	180,09	179,89
- SD	189,18	186,27	186,27
- MI	137,15	129,52	128,81
<b>4. Sekolah Menengah Pertama Junior High School</b>	221,66	252,72	232,22
- SMP	268,84	264,14	264,14
- MTs	64,40	214,39	128,47
<b>5. Sekolah Menengah Atas Senior High School</b>	418,11	370,27	373,97
- SMU	520,97	414,52	445,14
- SMK	468,61	475,11	482,95
- MA	158,67	160,06	144,28

Sumber : Dinas Pendidikan dan Kebudayaan dan Kementerian Agama Kabupaten Muara Enim (Data Diolah)  
Source : Education and Culture Service and Dept. Religion of Muara Enim Regency

**Tabel**  
**Table** : 4.1.12

**Rasio Murid terhadap Guru Menurut Tingkat Pendidikan  
di Kabupaten Muara Enim 2016-2018**  
**Student Teacher Ratio by Level of Education  
in Muara Enim Regency 2018-2018**

Jenjang Pendidikan Level of Education	Tahun/Year		
	2016	2017	2018
(1)	(2)	(3)	(4)
<b>1. Pendidikan Pra-Sekolah</b>	8,16	12,01	N/A
- PAUD <i>Pre-School</i>	7,24	12,12	N/A
-Taman Kanak-Kanak/ <i>Kindergarten</i>	10,08	12,32	N/A
- Raudhatul Athfal (RA)	10,67	8,93	8,02
<b>3. Sekolah Dasar/<i>Primary School</i></b>	17,16	18,81	17,10
- SD	16,42	17,90	17,90
- MI	40,94	46,55	11,27
<b>4. Sekolah Menengah Pertama <i>Junior High School</i></b>	15,32	18,74	13,37
- SMP	14,97	15,72	15,71
- MTs	22,73	91,04	6,69
<b>5. Sekolah Menengah Atas <i>Senior High School</i></b>	16,10	17,05	13,90
- SMU	15,35	16,20	17,07
- SMK	14,44	14,90	15,50
- MA	56,67	75,32	6,07

Sumber : Dinas Pendidikan dan Kebudayaan dan Kementerian Agama Kabupaten Muara Enim  
(Data Diolah BPS Kab. Muara Enim)

Source : *Education and Culture Service and Dept. Religion of Muara Enim Regency*

Jumlah Lulusan Yayasan Perguruan Serasan Dirinci Menurut Fakultas dan Jenis Kelamin di Kabupaten Muara Enim Tahun 2017/2018 dan 2018/2019

**Tabel**  
**Table** : 4.1.13

*Number of Graduates of Serasan Institute by Faculty and Sex in Muara Enim Regency 2017/2018 and 2018/2019*

Fakultas/ <i>Faculty</i>	2017/2018		2018/2019	
	Laki-laki <i>Male</i>	Perempuan <i>Female</i>	Laki-laki <i>Male</i>	Perempuan <i>Female</i>
(1)	(2)	(3)	(4)	(5)
1. Ekonomi/ <i>Economy</i>	15	34	17	30
2. Hukum/ <i>Law</i>	28	10	33	15
3. Teknik/ <i>Technical</i>	15	4	12	3
4. STKIP	-	-	-	-
<b>Jumlah/<i>Total</i></b>	<b>58</b>	<b>48</b>	<b>62</b>	<b>48</b>

Sumber : Yayasan Perguruan Serasan Muara Enim

Source : *Serasan Institute of Muara Enim*



**Tabel**  
**Table** : 4.1.14

**Jumlah Mahasiswa Yayasan Perguruan Serasan Dirinci Menurut Fakultas dan Jenis Kelamin di Kabupaten Muara Enim Tahun 2017/2018 dan 2018/2019**

*Number of Student of Serasan Institute by Faculty and Sex in Muara Enim Regency 2017/2018 and 2018/2019*

Fakultas/ <i>Faculty</i>	2017/2018		2018/2019	
	Laki-laki <i>Male</i>	Perempuan <i>Female</i>	Laki-laki <i>Male</i>	Perempuan <i>Female</i>
(1)	(2)	(3)	(4)	(5)
1. Ekonomi/ <i>Economy</i>	58	133	70	123
2. Hukum/ <i>Law</i>	146	114	166	161
3. Teknik/ <i>Technical</i>	46	16	30	3
4. STKIP	-	-	-	-
<b>Jumlah/<i>Total</i></b>	<b>250</b>	<b>263</b>	<b>266</b>	<b>287</b>

Sumber : Yayasan Perguruan Serasan Muara Enim  
Source : *Serasan Institute of Muara Enim*

**Tabel**  
**Table** : 4.1.15

**Jumlah Tenaga Pengajar dan Tenaga Administrasi  
di Yayasan Perguruan Serasan Muara Enim  
Tahun 2018/2019**

**Number of Lecturers and Adminstrasive Staff  
at Serasan Institute of Muara Enim 2018/2019**

Fakultas/ <i>Faculty</i>	2017/2018		2018/2019	
	Laki-laki <i>Male</i>	Perempuan <i>Female</i>	Laki-laki <i>Male</i>	Perempuan <i>Female</i>
(1)	(2)	(3)	(4)	(5)
<b>I Tenaga Pengajar/ <i>Lecturers</i></b>	<b>54</b>	<b>45</b>	-	-
1. Ekonomi/ <i>Economy</i>				
- Tetap/ <i>Full Time</i>	4	6	4	6
- Paruh Waktu/ <i>Part Time</i>	9	11	8	11
2. Hukum/ <i>Law</i>				
- Tetap/ <i>Full Time</i>	6	3	6	3
- Paruh Waktu/ <i>Part Time</i>	20	4	21	4
3. Teknik/ <i>Technical</i>				
- Tetap/ <i>Full Time</i>	4	3	4	3
- Paruh Waktu/ <i>Part Time</i>	11	18	11	17
4. STKIP				
- Tetap/ <i>Full Time</i>	-	-	-	-
- Paruh Waktu/ <i>Part Time</i>	-	-	-	-
<b>II Tenaga Administrasi/ <i>Administrative Staff</i></b>	<b>13</b>	<b>14</b>	-	-
1. Ekonomi/ <i>Economy</i>	9	7	9	7
2. Hukum/ <i>Law</i>	3	4	3	4
3. Teknik/ <i>Technical</i>	1	3	1	3
4. STKIP				
<b>Jumlah</b>	<b>67</b>	<b>59</b>	<b>67</b>	<b>58</b>

Sumber : Yayasan Perguruan Serasan Muara Enim

Source : *Serasan Institute of Muara Enim*

**Tabel**  
**Table** : 4.1.16

**Jumlah Tenaga Dosen pada Yayasan Perguruan Serasan  
Menurut Jenjang Pendidikan dan Jenis Kelamin Tahun  
2017/2018 dan 2018/2019**  
*Number of Lecturers of Serasan Economics Institute  
by Level Education and Sex 2017/2018 dan 2018/2019*

Jenjang Pendidikan/ Level Education	2017/2018		2018/2019	
	Laki-laki Male	Perempuan Female	Laki-laki Male	Perempuan Female
(1)	(2)	(3)	(4)	(5)
DIII/SLTA				
- Ekonomi/Economy	-	-	-	-
- Hukum/Law	-	-	-	-
- Teknik/Technical	-	-	-	-
S1				
- Ekonomi/Economy	-	-	-	-
- Hukum/Law	2	-	-	-
- Teknik/Technical	-	-	-	-
- STKIP	-	-	-	-
S2				
- Ekonomi/Economy	13	17	15	14
- Hukum/Law	24	6	25	6
- Teknik/Technical	15	6	14	6
- STKIP	-	-	-	-
S3				
- Ekonomi/Economy	-	1	-	-
- Hukum/Law	-	1	-	-
- Teknik/Technical	1	1	-	-
- STKIP	-	-	-	-
<b>Jumlah/Total</b>	<b>55</b>	<b>32</b>	<b>54</b>	<b>26</b>

Sumber : Yayasan Perguruan Serasan Muara Enim  
Source : Serasan Institute of Muara Enim

**Tabel**  
**Table**

: 4.1.17

**Jumlah Lulusan AKBID Muara Enim Dirinci Menurut Fakultas dan Jenis Kelamin di Kabupaten Muara Enim Tahun 2018/2019**  
**Number of Public Health Academy Graduates by Faculty and Sex of Muara Enim Regency 2018/2019**

Fakultas/ <i>Faculty</i>	2018/2019	
	Laki-laki <i>Male</i>	Perempuan <i>Female</i>
(1)	(2)	(3)
1. AKBID Reguler	-	78
2. AKBID Program Khusus	-	-
3. AKPER Program Khusus	-	-
<b>Jumlah/Total</b>	-	78

Sumber : AKBID Muara Enim  
 Source : Public Health Academy of Muara Enim

Jumlah Mahasiswa AKBID Muara Enim Dirinci Menurut Fakultas dan Jenis Kelamin di Kabupaten Muara Enim Tahun 2018/2019

**Tabel**  
**Table** : 4.1.18 *Number of Public Health Academy Students by Faculty and Sex in Muara Enim Regency 2018/2019*

Fakultas/Faculty	2017/2018		2018/2019	
	Laki-laki Male	Perempuan Female	Laki-laki Male	Perempuan Female
(1)	(2)	(3)	(4)	(5)
1. AKBID Reguler	-	222	-	157
2. AKBID Program Khusus	-	-	-	-
3. AKPER Program Khusus	-	-	-	-
<b>Jumlah/Total</b>	-	<b>222</b>	-	<b>157</b>

Sumber : AKBID Muara Enim

Source : *Public Health Academy of Muara Enim*

**Tabel  
Table**

4.1.19

**Jumlah Tenaga Pengajar dan Tenaga Administrasi pada AKBID  
Muara Enim Tahun 2018/2019**  
**Number of Lecturers and Adminstrasive Staff at Public Health  
Academy of Muara Enim Regency 2018/2019**

Fakultas/Faculty	2017/2018		2018/2019	
	Laki-laki Male	Perempuan Female	Laki-laki Male	Perempuan Female
(1)	(2)	(3)	(4)	(5)
I. Tenaga Pengajar/Lecturers	-	21	-	17
- Tetap/Full Time	-	19	-	14
- Paruh Waktu/Part Time	-	2	-	3
II. Tenaga Administrasi/ Administrative Staff	3	10	2	8

Sumber : AKBID Muara Enim

Source : Public Health Academy of Muara Enim

Jumlah Tenaga Dosen pada AKBID Muara Enim Dirinci menurut  
Jenjang Pendidikan dan Jenis Kelamin Tahun 2018/2019

**Tabel** : 4.1.20  
**Table**

*Number of Lecturers of Public Health Academy  
by Level Education and Sex 2018/2019*

Jenjang Pendidikan/ Level Education	2017/2018		2018/2019	
	Laki-laki Male	Perempuan Female	Laki-laki Male	Perempuan Female
(1)	(2)	(3)	(4)	(5)
DIII/SLTA	-	-	-	-
S1	-	-	-	-
S2	-	21	-	17
S3	-	-	-	-
Specialis	-	-	-	-
<b>Jumlah/Total</b>	-	<b>21</b>	-	<b>17</b>

Sumber : AKBID Muara Enim

Source : Public Health Academy of Muara Enim

**Tabel** : 4.1.21 **Jumlah Lulusan dan Jumlah Mahasiswa Sekolah Tinggi Ilmu Tarbiyah Dirinci Menurut Fakultas dan Jenis Kelamin di Kabupaten Muara Enim Tahun 2018/2019**  
**Table** *Number of Graduates and Students of Tarbiyah Institute by Faculty and Sex in Muara Enim Regency 2018/2019*

Fakultas/ <i>Faculty</i>	2017/2018		2018/2019	
	Laki-laki <i>Male</i>	Perempuan <i>Female</i>	Laki-laki <i>Male</i>	Perempuan <i>Female</i>
(1)	(2)	(3)	(4)	(5)
<b>Tarbiyah PAI</b>				
Jumlah Lulusan	35	140	0	0
Jumlah Mahasiswa	44	102	45	142

Sumber : Sekolah Tinggi Ilmu Tarbiyah Muara Enim

Source : *Tarbiyah Institute of Muara Enim*



**Tabel**  
**Table : 4.1.22** Jumlah Tenaga Pengajar dan Tenaga Administrasi pada Sekolah Tinggi Ilmu Tarbiyah Muara Enim Tahun 2018/2019  
*Number of Lecturers and Adminstrasive Staff at Tarbiyah Institute of Muara Enim Regency 2018/2019*

Fakultas/ <i>Faculty</i>	2017/2018		2018/2019	
	Laki-laki <i>Male</i>	Perempuan <i>Female</i>	Laki-laki <i>Male</i>	Perempuan <i>Female</i>
(1)	(2)	(3)	(4)	(5)
I. Tenaga Pengajar/ <i>Lecturers</i>	16	8	16	8
- Tetap/ <i>Full Time</i>				
- Paruh Waktu/ <i>Part Time</i>				
II. Tenaga Administrasi/ <i>Administrative Staff</i>	11	7	4	4

Sumber : Sekolah Tinggi Ilmu Tarbiyah Muara Enim  
 Source : *Tarbiyah Institute of Muara Enim*

**Tabel**  
**Table**

: 4.1.23

**Jumlah Tenaga Dosen pada Sekolah Tinggi Ilmu Tarbiyah  
Muara Enim Dirinci menurut Jenjang Pendidikan dan Jenis  
Kelamin Tahun 2018/2019**  
**Number of Lecturers of Tarbiyah Institute by Level Education  
and Sex 2018/2019**

Jenjang Pendidikan/ Level Education	2018/2019	
	Laki-laki Male	Perempuan Female
(1)	(2)	(3)
DIII/SLTA	-	-
S1	-	-
S2	16	8
S3	-	-
<b>Jumlah/Total</b>	<b>16</b>	<b>8</b>

Sumber : Sekolah Tinggi Ilmu Tarbiyah Muara Enim  
Source : *Tarbiyah Institute of Muara Enim*

**Tabel**  
**Table**

: 4.1.24

**Jumlah Pengunjung di Kantor Perpustakaan, Arsip dan Dokumentasi Kabupaten Muara Enim Tahun 2011-2018**  
***Number of Visitors at Library, Archives and Documentation Office of Muara Enim, 2011-2018***

Tahun/ Year	Jumlah Pengunjung (orang)/ Number of Visitors
(1)	(2)
2011	19 940
2012	3 726
2013	5 191
2014	4 000
2015	4 190
2016	4 380
2017	4 462
<b>2018</b>	<b>4 538</b>

Sumber : Dinas Perpustakaan dan Kearsipan Kabupaten Muara Enim  
Source : Library and Archives Services of Muara Enim Regency

**Tabel**  
**Table**

: 4.1.25

**Jumlah Peminjam Koleksi Bahan Pustaka/Buku di Kantor Perpustakaan, Arsip dan Dokumentasi Kabupaten Muara Enim Tahun 2011-2018**  
**Number of Books/Library Collection Borrower at Library, Archives and Documentation Office of Muara Enim, 2011-2018**

<b>Tahun/ Year</b>	<b>Jumlah Peminjam (orang)/ Number of Borrower</b>
(1)	(2)
2011	7 584
2012	2 445
2013	3 213
2014	2 100
2015	3 800
2016	3 870
2017	2 220
<b>2018</b>	<b>2 355</b>

Sumber : Dinas Perpustakaan dan Kearsipan Kabupaten Muara Enim  
Source : Library and Archives Services of Muara Enim Regency

**Tabel** : 4.1.26  
**Table**

**Rekapitulasi Koleksi Bahan Pustaka Menurut Klasifikasi di Kantor Perpustakaan, Arsip dan Dokumentasi Kabupaten Muara Enim Tahun 2018**

*Recapitulation of Library Collections by Classification at Library, Archives and Documentation Office of Muara Enim, 2018*

Klasifikasi/Golongan <i>Classification</i>	Jumlah Koleksi Lama/ <i>Old Collection</i> Tahun 2018		Pengurangan Koleksi/ <i>Reduction Collection</i> Tahun 2018		Jumlah Total	
	Judul <i>Title</i>	Eksemplar <i>Copies</i>	Judul <i>Title</i>	Eksemplar <i>Copies</i>	Judul <i>Title</i>	Eksemplar <i>Copies</i>
(1)	(2)	(3)	(6)	(7)	(8)	(9)
1 000-099 Karya Umum	629	1 815	37	78	592	1 737
2 100-199 Filsafat	727	1 973	35	80	692	1 893
3 200-299 Agama	1 587	3 908	40	60	1547	3 848
4 300-399 Ilmu Sosial	3 677	13 834	30	60	3647	23 774
5 400-499 Bahasa	473	1 213	35	70	438	1 143
6 500-599 Ilmu-ilmu Murni	328	3 575	50	50	278	3 525
7 600-699 Teknologi	4 827	15 046	40	50	4787	14 996
8 700-799 Kesenian & Olahraga	601	1 335	30	70	571	1 265
9 800-899 Kesusasteraan	3 979	11 084	35	60	3944	11 024
10 900-999 Sejarah/Geografi	489	1 048	25	60	464	988
<b>Jumlah/Total</b>	<b>17317</b>	<b>54831</b>	<b>357</b>	<b>638</b>	<b>16960</b>	<b>54 193</b>

Sumber : Dinas Perpustakaan dan Kearsipan Kabupaten Muara Enim

Source : *Library and Archives Services of Muara Enim Regency*

Jumlah Desa/Kelurahan Yang Memiliki Sarana Kesehatan Menurut Kecamatan di Kabupaten Muara Enim, 2011 - 2018

Tabel

Table : 4.2.1 *Number of Villages Having Health Facilities by Subdistrict in Muara Enim Regency, 2011 - 2018*

Kecamatan Subdistrict	Rumah Sakit Hospital			Rumah Sakit Bersalin Maternity Hospital		
	2011	2014	2018	2011	2014	2018
(1)	(2)	(3)	(4)	(5)	(6)	(7)
1. Semendo Darat Laut	0	0	1	0	0	0
2. Semendo Darat Ulu	0	0	0	0	0	0
3. Semendo Darat Tengah	0	0	0	0	0	0
4. Tanjung Agung	0	0	0	0	0	0
5. Rambang	0	0	0	0	0	0
6. Lubai	0	0	0	0	0	0
7. Lubai Ulu	...	0	1	...	0	0
8. Lawang Kidul	1	1	1	2	0	0
9. Muara Enim	2	3	2	3	2	0
10. Ujan Mas	0	0	0	0	0	0
11. Gunung Megang	0	0	0	0	0	0
12. Benakat	0	0	0	0	0	0
13. Belimbing	...	0	0	...	0	0
14. Rambang Dangku	0	0	0	0	0	0
15. Gelumbang	0	0	1	0	0	0
16. Lembak	0	0	0	0	0	0
17. Sungai Rotan	0	0	0	0	0	0
18. Muara Belida	0	0	0	0	0	0
19. Kelekar	0	0	0	0	0	0
20. Belida Darat	...	0	0	...	0	0
<b>Muara Enim</b>	<b>5</b>	<b>4</b>	<b>6</b>	<b>5</b>	<b>2</b>	<b>0</b>

Sumber/ Source : BPS, Pendataan Potensi Desa (Podes)/ BPS-Statistics Indonesia, Village Potential Data Collecting

Lanjutan Tabel/*Continued Table* : 4.2.1

Kecamatan <i>Subdistrict</i>	Poliklinik <i>Polyclinic</i>			Puskesmas <i>Public Health Center</i>		
	2011	2014	2018	2011	2014	2018
(1)	(8)	(9)	(10)	(11)	(12)	(13)
1. Semendo Darat Laut	0	0	0	1	1	1
2. Semendo Darat Ulu	0	0	0	1	1	1
3. Semendo Darat Tengah	0	0	0	1	1	1
4. Tanjung Agung	0	0	3	1	1	1
5. Rambang	0	0	0	1	1	1
6. Lubai	0	0	0	2	1	1
7. Lubai Ulu	...	0	3	...	2	1
8. Lawang Kidul	1	1	4	1	1	2
9. Muara Enim	2	2	4	1	1	1
10. Ujan Mas	1	1	4	1	2	2
11. Gunung Megang	3	0	0	2	2	2
12. Benakat	0	0	0	0	0	2
13. Belimbing	...	0	1	...	1	1
14. Rambang Dangku	0	1	1	2	2	2
15. Gelumbang	0	0	0	1	1	2
16. Lembak	0	0	1	1	1	1
17. Sungai Rotan	0	0	0	1	1	1
18. Muara Belida	0	0	0	0	0	0
19. Kelekar	0	0	0	0	1	2
20. Belida Darat	...	0	0	...	0	2
<b>Muara Enim</b>	<b>8</b>	<b>5</b>	<b>22</b>	<b>22</b>	<b>21</b>	<b>27</b>

Sumber/ *Source* : BPS, Pendataan Potensi Desa (Podes)/ *BPS-Statistics Indonesia, Village Potential Data Collecting*

Lanjutan Tabel/*Continued Table* : 4.2.1

Kecamatan Subdistrict	Puskesmas Pembantu <i>Subsidiary of Public Health Center</i>			Apotek <i>Pharmacy</i>		
	2011	2014	2018	2011	2014	2018
(1)	(8)	(9)	(10)	(11)	(12)	(13)
1. Semendo Darat Laut	2	5	5	0	0	0
2. Semendo Darat Ulu	4	4	2	0	0	0
3. Semendo Darat Tengah	2	3	2	0	0	0
4. Tanjung Agung	9	9	10	0	1	1
5. Rambang	2	4	3	0	0	0
6. Lubai	6	2	0	1	0	0
7. Lubai Ulu	...	9	8	...	0	0
8. Lawang Kidul	3	6	4	1	2	2
9. Muara Enim	8	8	10	2	3	5
10. Ujan Mas	3	3	3	0	0	0
11. Gunung Megang	8	4	5	0	0	0
12. Benakat	2	2	1	0	0	0
13. Belimbing	...	4	3	...	0	0
14. Rambang Dangku	0	7	4	0	0	1
15. Gelumbang	7	6	7	0	1	1
16. Lembak	3	2	1	0	0	1
17. Sungai Rotan	3	2	2	1	0	0
18. Muara Belida	2	1	3	0	0	0
19. Kelekar	1	0	2	0	0	0
20. Belida Darat	...	2	2	...	0	1
<b>Muara Enim</b>	<b>81</b>	<b>83</b>	<b>77</b>	<b>6</b>	<b>7</b>	<b>12</b>

Sumber/ *Source* : BPS, Pendataan Potensi Desa (Podes)/ *BPS-Statistics Indonesia, Village Potential Data Collecting*



Jumlah Tenaga Kesehatan Menurut Kecamatan di Kabupaten Muara Enim, 2018

Tabel

: 4.2.2

*Number of Medical Personnel by Subdistrict in Muara Enim Regency, 2018*

Kecamatan <i>Subdistrict</i>	Dokter <i>Doctor</i>	Perawat <i>Nurse</i>	Bidan <i>Midwife</i>	Farmasi <i>Pharmaceutical</i>	Ahli Gizi <i>Nutritionist</i>
(1)	(2)	(3)	(4)	(5)	(6)
1. Semendo Darat Laut	1	8	2	0	1
2. Semendo Darat Ulu	0	4	5	1	0
3. Semendo Darat Tengah	1	4	4	1	0
4. Tanjung Agung	2	24	38	1	4
5. Rambang	1	10	13	0	1
6. Lubai	1	8	13	2	1
7. Lubai Ulu	0	11	13	1	1
8. Lawang Kidul	30	96	39	84	5
9. Muara Enim	67	343	97	42	12
10. Ujan Mas	1	12	18	3	1
11. Gunung Megang	1	16	21	1	3
12. Benakat	1	2	4	0	0
13. Belimbing	1	11	7	0	0
14. Rambang Dangku	1	18	25	3	1
15. Gelumbang	4	23	37	1	4
16. Lembak	1	9	18	1	0
17. Sungai Rotan	0	15	11	0	3
18. Muara Belida	0	0	4	0	0
19. Kelekar	1	4	8	1	0
20. Belida Darat	0	0	9	0	0
<b>Muara Enim</b>	<b>114</b>	<b>618</b>	<b>386</b>	<b>142</b>	<b>37</b>

Sumber/ Source : Dinas Kesehatan Kabupaten Muara Enim / *Public Health Service of Muara Enim Regency*

**Tabel** : 4.2.3 **Sarana Kesehatan di Kabupaten Muara Enim Tahun 2015-2018**  
**Table** : *Public Health Facilities in Muara Enim Regency, 2015-2018*

Sarana Kesehatan/ <i>Public Health Medium</i>	2015	2016	2017	2018
(1)	(2)	(3)	(4)	(5)
1. Rumah Sakit Umum/ <i>General Hospital</i>	2	2	2	5
1.1 RS Pemerintah/ <i>Public</i>	1	1	4	4
a. Banyaknya				
b. Fasilitas Tempat Tidur/ <i>Beds</i>	-	237	273	349
1.1 RS Swasta/ <i>Private</i>	1	1	1	1
a. Banyaknya				
b. Fasilitas Tempat Tidur/ <i>Beds</i>	-	88	89	89
2. Puskesmas/ <i>Public Health Centres</i>	19	21	21	22
2.1 Dengan Fasilitas Ruang Rawat Inap				
a. Banyaknya	8	7	7	7
b. Fasilitas Tempat Tidur	47	46	73	
2.2 Tanpa Fasilitas Ruang Rawat Inap	11	14	14	15
3. Puskesmas Pembantu/ <i>Subsidiary Health Centres</i>	90	90	84	90
4. Poskesdes	256	256	237	246
5. Klinik/Balai Pengobatan	17	16	16	20
6. Posyandu	455	433	415	405
7. Polindes	-	-	-	-
8. Rumah Bersalin (Swasta)	2	1	1	-
9. Optikal	5	5	5	5
10. Apotek	17	11	14	19
11. Toko Obat	11	13	12	13

Sumber : Dinas Kesehatan Kabupaten Muara Enim  
 Source : *Public Health Service of Muara Enim Regency*

**Tabel**  
**Table** : 4.2.4

**Jumlah Rumah Sakit Umum, Rumah Sakit Khusus, Rumah Sakit/Rumah Bersalin, Puskesmas, Klinik/Balai Kesehatan, Posyandu, dan Polindes Menurut Kecamatan di Kabupaten Muara Enim, 2018**  
**Number of General Hospital, Special Hospital, Maternity Hospital, Public Health Center, Medical Clinic, integrated Service post, and village maternity Cottageby Subdistrict in Muara Enim Regency, 2018**

Kecamatan Subdistrict	Rumah Sakit Umum General Hospital	Rumah Sakit Khusus Special Hospital	Rumah Sakit /Rumah Bersalin Maternity Hospital	Puskesmas Public Health Center
(1)	(2)	(3)	(4)	(5)
1. Semendo Darat Laut	1	...	...	1
2. Semendo Darat Ulu	...	...	...	1
3. Semendo Darat Tengah	...	...	...	1
4. Tanjung Agung	...	...	...	1
5. Rambang	...	...	...	1
6. Lubai	...	...	...	1
7. Lubai Ulu	1	...	...	1
8. Lawang Kidul	1	...	...	1
9. Muara Enim	1	...	...	1
10. Ujan Mas	...	...	...	1
11. Gunung Megang	...	...	...	2
12. Benakat	...	...	...	1
13. Belimbing	...	...	...	1
14. Rambang Dangku	...	...	...	2
15. Gelumbang	1	...	...	1
16. Lembak	...	...	...	1
17. Sungai Rotan	...	...	...	1
18. Muara Belida	...	...	...	1
19. Kelekar	...	...	...	1
20. Belida Darat	...	...	...	1
<b>Muara Enim</b>	<b>5</b>	<b>...</b>	<b>...</b>	<b>22</b>

Sumber/Source : Dinas Kesehatan Kabupaten Muara Enim/ Public Health Service of Muara Enim Regency

Lanjutan Tabel/Continued Table : 4.2.4

Kecamatan Subdistrict	Klinik/Balai Kesehatan Medical Clinic	Posyandu Integrated Service Post	Pondok Bersalin Desa (Polindes) Village Maternity Cottage
(1)	(2)	(3)	(4)
1. Semendo Darat Laut	...	...	...
2. Semendo Darat Ulu	...	...	...
3. Semendo Darat Tengah	...	...	...
4. Tanjung Agung	...	...	...
5. Rambang	...	...	...
6. Lubai	...	...	...
7. Lubai Ulu	...	...	...
8. Lawang Kidul	...	...	...
9. Muara Enim	...	...	...
10. Ujan Mas	...	...	...
11. Gunung Megang	...	...	...
12. Benakat	...	...	...
13. Belimbing	...	...	...
14. Rambang Dangku	...	...	...
15. Gelumbang	...	...	...
16. Lembak	...	...	...
17. Sungai Rotan	...	...	...
18. Muara Belida	...	...	...
19. Kelekar	...	...	...
20. Belida Darat	...	...	...
<b>Muara Enim</b>	<b>20</b>	<b>405</b>	...

Sumber/Source : Dinas Kesehatan Kabupaten Muara Enim/ Public Health Service of Muara Enim Regency

**Jumlah Tenaga Kesehatan (Tenaga Medis) Menurut Unit Kerja dan Sarana Pelayanan Kesehatan di Kabupaten Muara Enim Tahun 2018**

**Tabel**

**Table : 4.2.5**

**Number of Medical Personnel by Job Unit and Services Facilities in Muara Enim Regency 2018**

	<b>Puskesmas/ Public Health Centres</b>	<b>Dokter/ Doctors</b>	<b>Perawat/ Nurse</b>	<b>Bidan/ Midwives</b>	<b>Farmasi</b>
	(1)	(2)	(3)	(4)	(5)
1.	Puskesmas Pajar Bulan	1	3	13	0
2.	Puskesmas Tanjung Raya	1	3	4	1
3.	Puskesmas Pulau Panggung	1	6	4	0
4.	Puskesmas Tanjung Agung	3	16	34	1
5.	Puskesmas Tanjung Enim	3	24	38	2
6.	Puskesmas Muara Enim	4	22	27	1
7.	Puskesmas Ujan Mas	2	6	19	4
8.	Puskesmas Gunung Megang	1	9	17	1
9.	Puskesmas Teluk Lubuk	2	8	9	0
10.	Puskesmas Sumaja Makmur	1	4	7	0
11.	Puskesmas Benakat	1	4	20	1
12.	Puskesmas Tebat Agung	0	8	13	1
13.	Puskesmas Muara Emburung	1	6	3	2
14.	Puskesmas Sugih Waras	1	6	13	0
15.	Puskesmas Beringin	1	4	30	1
16.	Puskesmas Sumber Mulia	2	6	7	2
17.	Puskesmas Lembak	1	8	30	2
18.	Puskesmas Gelumbang	3	10	66	1
19.	Puskesmas Sukarami	1	9	13	2
20.	Puskesmas Muara Belida	0	0	24	1
21.	Puskesmas Kelekar	2	3	15	1
	<b>Jumlah/Total (Puskesmas) 2018</b>	<b>32</b>	<b>165</b>	<b>415</b>	<b>24</b>
	2017	34	381	650	34
	2016	40	303	495	36

Sumber : Dinas Kesehatan Kabupaten Muara Enim  
 Source : Public Health Service of Muara Enim Regency  
 Catatan : Untuk Farmasi (Apoteker dan DIII Farmasi)  
 Note : For Pharmacy (Pharmacist and Bachelor Pharmacy)

**Tabel** : 4.2.6  
**Table** : 4.2.6  
**Jumlah Tenaga Kesehatan (Tenaga Non Medis)**  
**Menurut Unit Kerja dan Sarana Pelayanan Kesehatan**  
**di Kabupaten Muara Enim Tahun 2018**  
**Number of Non Medical Personnel by Job Unit and Services**  
**Facilities in Muara Enim Regency 2018**

Puskesmas/ Public Health Centres	Ahli Gizi	Teknisi Medis *)	Sanitasi	Kesehatan Masyarakat
(1)	(2)	(3)	(4)	(5)
1. Puskesmas Pajar Bulan	2	0	0	1
2. Puskesmas Tanjung Raya	1	0	1	0
3. Puskesmas Pulau Panggung	0	0	2	0
4. Puskesmas Tanjung Agung	1	0	2	1
5. Puskesmas Tanjung Enim	1	0	2	0
6. Puskesmas Muara Enim	2	0	3	1
7. Puskesmas Ujan Mas	0	0	3	1
8. Puskesmas Gunung Megang	0	0	1	1
9. Puskesmas Teluk Lubuk	1	0	2	4
10. Puskesmas Sumaja Makmur	0	0	1	0
11. Puskesmas Benakat	1	0	1	1
12. Puskesmas Tebat Agung	2	0	3	1
13. Puskesmas Muara Emburung	2	1	1	0
14. Puskesmas Sugih Waras	1	0	0	0
15. Puskesmas Beringin	1	0	3	0
16. Puskesmas Sumber Mulia	1	0	1	2
17. Puskesmas Lembak	1	0	2	4
18. Puskesmas Gelumbang	1	0	3	2
19. Puskesmas Sukarami	2	0	1	2
20. Puskesmas Kelekar	1	0	3	0
21. Puskesmas Muara Belida	1	0	1	2
Dinas Kesehatan				
<b>Jumlah/Total (Puskesmas) 2018</b>	<b>22</b>	<b>1</b>	<b>36</b>	<b>23</b>
2017	30	25	40	85
2016	31	28	37	73

Sumber : Dinas Kesehatan Kabupaten Muara Enim  
 Source : Public Health Service of Muara Enim Regency  
 Catatan : \*) Termasuk Tenaga Analis, Ahli Radiologi, Fisioterapi, Penata Anestesi

**Tabel : 4.2.7** Jumlah Tenaga Kesehatan (Tenaga Non Medis) Menurut Rumah Sakit di Kabupaten Muara Enim Tahun 2018  
**Table** *Number of Non Medical Personnel by Hospital in Muara Enim Regency 2018*

	Rumah Sakit/ Hospital	Ahli Gizi	Teknisi Medis *)	Sanitasi	Kesehatan Masyarakat
	(1)	(2)	(3)	(4)	(5)
1.	Rumah Sakit HM Rabain	9	30	7	3
2.	Rumah Sakit PT BA	1	15	1	0
3.	Rumah Sakit Umum Daerah SDL	0	0	0	0
4.	Rumah Sakit Umum Daerah Lubai	0	0	1	0
5.	Rumah Sakit Umum Daerah Gelumbang	1	3	1	1
	<b>Jumlah/Total</b>	<b>11</b>	<b>48</b>	<b>10</b>	<b>4</b>

Sumber : Dinas Kesehatan Kabupaten Muara Enim  
 Source : *Public Health Service of Muara Enim Regency*  
 Catatan : \*) Termasuk Tenaga Analis, Ahli Radiologi, Fisioterapi, Penata Anestesi Ahli gizi kontrak sebanyak 2 orang

**Tabel**  
**Table**

: 4.2.8

**Banyaknya Tenaga Medis Menurut Sarana Pelayanan Kesehatan di Kabupaten Muara Enim Tahun 2018**  
**Number of Medical Personnel by Services Facilities in Muara Enim Regency 2018**

<b>Sarana Pelayanan Kesehatan Facilities</b>	<b>Dokter Spesialis Specialist</b>	<b>Dokter Umum General Practitioners</b>	<b>Dokter Gigi Dentist</b>	<b>Jumlah Total</b>
(1)	(2)	(3)	(4)	(5)
Puskesmas	0	32	8	40
Rumah Sakit HM Rabain	31	26	3	60
Rumah Sakit PT BA	13	12	3	28
Rumah Sakit Umum Daerah SDL	0	0	0	0
Rumah Sakit Umum Daerah Lubai	0	0	0	0
Rumah Sakit Umum Daerah Gelumbang	0	0	2	2
Dinas Kesehatan	0	0	0	0
<b>Jumlah /Total</b>	<b>44</b>	<b>70</b>	<b>16</b>	<b>130</b>

Sumber : Dinas Kesehatan Kabupaten Muara Enim  
 Source : Public Health Service of Muara Enim Regency



Lanjutan Tabel/*Continued Table* : 4.2.8

Sarana Pelayanan Kesehatan <i>Facilities</i>	Perawat <i>Nurse</i>	Bidan <i>Midwife</i>	Farmasi <i>Farmation</i>	DIII Farmasi <i>Bachelor of Farmation</i>
(1)	(2)	(3)	(4)	(5)
Puskesmas	165	406	5	23
Rumah Sakit HM Rabain	308	51	14	18
Rumah Sakit PT BA	64	11	3	78
Rumah Sakit Umum Daerah SDL	1	0	0	0
Rumah Sakit Umum Daerah Lubai	3	2	0	1
Rumah Sakit Umum Daerah Gelumbang	7	2	0	0
Dinas Kesehatan	11	7	3	6
<b>Jumlah /Total</b>	<b>559</b>	<b>479</b>	<b>25</b>	<b>126</b>

Sumber : Dinas Kesehatan Kabupaten Muara Enim  
 Source : *Public Health Service of Muara Enim Regency*

**Tabel** : 4.2.9  
**Table**

**Jumlah Tenaga Kesehatan di Rumah Sakit dan Puskesmas  
Kabupaten Muara Enim Tahun 2014-2018  
Number of Medical Personels in Hospital and Public Health  
Centres of Muara Enim Regency 2014-2018**

Tenaga Kesehatan/ Medical Personels		2014	2015	2016	2017	2018
(1)		(2)	(3)	(4)	(5)	(6)
1.	Dokter *)	111	177	108	110	40
	a. Dokter Umum	71	61	63	52	32
	- PNS	49	54	61	47	32
	- PTT	22	7	2	5	0
	b. Dokter Spesialis	27	27	35	46	0
	c. Dokter Gigi	13	14	10	12	8
	- PNS	9	9	7	10	8
	- PTT	4	5	3	2	0
2.	Kefarmasian	69	60	68	58	49
	a. Apoteker/Apothecary	15	15	17	13	14
	b. Asisten Apoteker	54	45	51	45	35
3.	Sarjana Kesehatan/Health Bachelor	89	93	61	88	26
4.	Tenaga Keperawatan **)	777	766	765	809	632
	a. Paramedis Perawatan	604	594	596	648	559
	b. Paramedis Non Perawatan	173	172	169	161	73
5.	Pembantu Para Medis	-	-	-	-	-
6.	Bidan (Diploma I, II, III, IV)	517	527	552	665	550
	a. PNS	316	328	302	312	523
	b. PTT	201	199	104	9	9
	c. Kontrak Daerah & BLUD	-	-	124	329	7
	d. RS. Bukit Asam	-	-	22	15	11
7.	Non Medis	131	220	277	239	290
		1 694	1 843	1 831	1 969	2 898

Sumber : Dinas Kesehatan Kabupaten Muara Enim

Source : Public Health Service of Muara Enim Regency

Catatan: \*\*) Termasuk Perawat Medis Keperawatan dan Nonkeperawatan PNS & PTT

**Tabel** : 4.2.10 **Banyaknya Kelahiran menurut Penolong Kelahiran di Kabupaten Muara Enim Tahun 2011-2018**  
**Table** : 4.2.10 **Number of Birth by Birth Attendants in Muara Enim Regency 2011-2018**

Tahun	Tenaga Kesehatan (Dokter dan Bidan)	Non Tenaga Kesehatan (Dukun)	Jumlah	Persentase Tenaga Kesehatan
(1)	(2)	(3)	(4)	(5)
2011	15 750	1 980	17 730	88,83
2012	16 616	207	16 823	98,77
2013	17 418	165	17 583	99,06
2014	17 366	218	17 584	98,76
2015	12 563	93	12 656	99,27
2016	12 366	143	12 509	98,86
2017	12 494	50	12 544	99,60
<b>2018</b>	<b>11 384</b>	<b>51</b>	<b>11 435</b>	<b>99,55</b>

Sumber : Dinas Kesehatan Kabupaten Muara Enim (Laporan Linakes)  
 Source : Public Health Service of Muara Enim Regency (Linakes Report)

**Banyaknya Balita yang Pernah Mendapat Imunisasi Menurut  
Jenis Imunisasi di Kabupaten Muara Enim Tahun 2018**

**Tabel** : 4.2.11

**Table** *Number of Infants Who Received Immunization by Type  
of Immunization in Muara Enim Regency 2018*

Kecamatan/Sub District	Jenis Imunisasi			
	BCG	DPT/Hepatitis B		
		1	2	3
(1)	(2)	(3)	(4)	(5)
1. SDU (Pajar Bulan)	381	362	385	431
2. SDT (Tanjung Raya)	249	258	255	240
3. SDL (Pulau Panggung)	307	388	323	317
4. Tanjung Agung	581	581	591	577
5. Lawang Kidul (Tj. Enim)	1 470	1 470	1 459	1 470
6. Muara Enim	1 279	1 495	1 454	1 353
7. Ujan Mas	495	513	555	603
8. Gunung Megang (PKM Gunung Megang)	533	529	520	548
Gunung Megang ( PKM Sumaja Makmur)	178	180	168	157
9 Benakat	292	288	296	295
1 Rambang Dangku 0. (PKM Tebat Agung)	613	723	605	595
Rambang Dangku ( PKM M.Emburung)	317	325	298	296
11. Rambang (Sugih Waras)	528	522	520	523
12. Lubai ( Beringin)	473	505	477	491
13. Lembak	345	376	369	385
14. Gelumbang	740	809	749	777
15. Muara Belida	189	178	162	180
16. Kelekar	200	190	201	194
17. Sungai Rotan	559	559	564	548
18. Belimbing	512	501	501	498
19. Belide Darat	194	252	281	278
20. Lubai Ulu (Sumber Mulia)	698	698	698	681
<b>Jumlah/Total</b>	<b>11 133</b>	<b>11 702</b>	<b>11 431</b>	<b>11 437</b>

Sumber : Dinas Kesehatan Kabupaten Muara Enim  
Source : Public Health Service of Muara Enim Regency

Lanjutan Tabel/Continued Table : 4.2.11

Kecamatan	Jenis Imunisasi				Campak
	Polio				
	1	2	3	4	
(1)	(6)	(7)	(8)	(9)	(10)
1. SDU (Pajar Bulan)	376	362	371	407	375
2. SDT (Tanjung Raya)	249	259	241	254	255
3. SDL (Pulau Panggung)	290	407	362	337	437
4. Tanjung Agung	579	581	573	546	476
5. Lawang Kidul (Tj. Enim)	1 470	1 470	1 494	1 469	1 474
6. Muara Enim	1 307	1 511	1 466	1 365	1 089
7. Ujan Mas	486	515	564	593	534
8 Gunung Megang (PKM Gunung Megang)	504	529	546	548	557
Gunung Megang ( PKM Sumaja Makmur	179	180	168	157	172
9. Benakat	292	288	298	300	304
10 Rambang Dangku (PKM Tebat Agung)	614	723	583	566	661
Rambang Dangku ( PKM M.Emburing)	350	331	298	299	337
11. Rambang (Sugih Waras)	528	522	520	523	525
12. Lubai ( Beringin)	473	544	509	519	658
13. Lembak	379	372	357	385	750
14. Gelumbang	721	751	755	611	616
15. Muara Belida	193	177	175	179	204
16. Kelekar	223	191	198	200	198
17. Sungai Rotan	605	575	579	548	590
18. Belimbing	511	506	501	498	481
19. Belide Darat	205	258	269	249	239
20. Lubai Ulu (Sumber Mulia)	698	698	698	681	683
<b>Jumlah</b>	<b>11 232</b>	<b>11 750</b>	<b>11 525</b>	<b>11 234</b>	<b>11 615</b>

Sumber : Dinas Kesehatan Kabupaten Muara Enim  
 Source : Public Health Service of Muara Enim Regency

**Tabel**  
**Table**

: 4.2.12

**Jumlah Kasus 10 Penyakit Terbanyak di Kabupaten Muara Enim Tahun 2018**  
**Number of 10 Highest Disease Cases in Muara Enim Regency 2018**

Jenis Penyakit/ Kind of Disease	Banyaknya Kasus
(1)	(2)
1. Infeksi Saluran Pernafasan Bagian Atas (ISPA)	44 885
2. Diare	9 598
3. Penyakit Darah Tinggi	14 550
4. Penyakit Kulit Alergi	7 073
5. Penyakit Kulit Infeksi	4 711
6. Demam Tifoid dan Paratifoid	2 971
7. Tonsilitis	2 806
8. Malaria	2 660
9. Bronkhitis	1 217
10. Tuberculosis	1 089
11. Penyakit Lainnya	60 603
<b>Jumlah/Total</b>	<b>152 163</b>

Sumber : Dinas Kesehatan Kabupaten Muara Enim  
 Source : Public Health Service of Muara Enim Regency

**Tabel**  
**Table** : 4.2.13

**Pola Penyakit Rawat Jalan di Rumah sakit dan Puskesmas Semua  
Golongan Umur di Kabupaten Muara Enim Tahun 2015-2018**  
*Trend of Diseases for All Ages in Hospitals and Public Health  
Center in Muara Enim Regency 2015-2018*

Jenis Penyakit/ Kind of Disease		2015	2016	2017	2018
(1)		(2)	(3)	(4)	(5)
1.	Infeksi Saluran Pernafasan Bagian Atas	47 841	46 085	44 885	43 998
2.	Diare	15 281	12 598	10 689	9 598
3.	Bronkhitis	970	967	1 442	1 217
4.	Tuberecolosis	913	1 180	1 290	1 086
5.	Demam Tifoid dan Paratifoid	4 401	3 900	2 824	2 271
6.	Tonsiliti	2 631	2 767	2 971	2 806
7.	Malaria	2 596	2 070	1 469	1 330
8.	Campak	35	95	307	279
9.	Demam Berdarah Dengeu	75	21	17	14
10.	Penyakit Kulit Infeksi	5 098	4 872	5 459	4 719
11.	Penyakit Kulit Alergi	7 285	7 814	8 497	7 073
12.	Penyakit Darah Tinggi	13 79	14 593	16 741	14 550
13.	Lain-lain	59 760	67 277	7 9 801	63 222
<b>Jumlah/Total</b>		<b>217 671</b>	<b>160 681</b>	<b>176 392</b>	<b>152 163</b>

Sumber : Dinas Kesehatan Kabupaten Muara Enim  
Source : Public Health Service of Muara Enim Regency

**Tabel** : 4.2.14 **Pola Penyakit Rawat Jalan di Rumah Sakit Untuk Lansia di Kabupaten Muara Enim Tahun 2015-2018**  
**Table** : 4.2.14 **Trend of Diseases for Adult in Hospitals in Muara Enim Regency 2015-2018**

Jenis Penyakit/ Kind of Disease	2015	2016	2017	2018
(1)	(2)	(3)	(4)	(5)
1. Infeksi Saluran Pernafasan Bagian Atas	4 543	5 126	6 479	5 653
2. Penyakit Darah Tinggi	7 973	8 319	9 195	7 965
3. Penyakit Sistem Otot dan Jaringan	5 921	6 456	7 496	6 507
4. Penyakit Kulit Alergi	892	1 129	1 261	1 048
5. Malaria	282	194	157	151
6. Diare	984	939	1 028	887
7. Penyakit Usus Lainnya	583	512	406	305
8. Penyakit Kulit Infeksi	496	575	708	643
9. Tuberculosis (BTA+)	247	368	399	151
10. Tuberculosis Paru Lainnya	5	6	2	2
11. Pertusis	-	-	-	0
12. Demam Tifoid dan Paratifoid	-	-	-	0
13. Demam Berdarah Dengue	-	-	-	0
14. Bronkhitis Akut	238	302	426	326
15. Tonsilitis	219	249	305	269
16. Lain-lain	8 864	11 101	12 227	10 693
<b>Jumlah/Total</b>	<b>31 247</b>	<b>35 276</b>	<b>40 089</b>	<b>34 600</b>

Sumber : Dinas Kesehatan Kabupaten Muara Enim  
 Source : Public Health Service of Muara Enim Regency



**Tabel****Table : 4.2.15****Jumlah Bayi Lahir, Bayi Berat Badan Lahir Rendah (BBLR), BBLR Dirujuk, dan Bergizi Buruk Menurut Kecamatan*****The Number of Babies Born, Baby with Low Birth Weight, Low Birth Weight Infants were Referred, Baby with Poor Nutrition in Muara Enim Regency 2018***

Kecamatan/Sub-district	Bayi Lahir	BBLR		Gizi Buruk	
		Jumlah	Dirujuk		
(1)	(2)	(3)	(4)	(5)	
1. SDL(PKM Pulau Panggung)	326	0	0	0	
2. SDU(PKM Pajar Bulan)	371	1	0	0	
3. SDT(PKM Tanjung Raya)	230	0	0	0	
4. Tanjung Agung	840	1	0	0	
5. Rambang (PKM Sugih Waras)	562	4	0	0	
6. Lubai	542	2	0	1	
7. Lawang Kidul	1 487	13	0	0	
8. Muara Enim	1 423	6	1	0	
9. Ujan Mas	524	0	0	0	
10 Gunung Megang (PKM G.Megang dan PKM S.Makmur)	738	17	2	0	
11. Benakat	220	6	1	0	
12 Rambang Dangku (PKM T.Agung,PKM M.Emburung)	1 145	33	2	0	
13. Gelumbang	1 266	19	0	0	
14. Lembak	410	0	0	0	
15. Sungai Rotan (PKM Sukarami)	701	3	0	0	
16. Muara Belida	184	0	0	0	
17. Kelekar	220	11	0	0	
18. Belimbing(PKM Teluk Lubuk)	543	0	0	0	
19. Belide Darat	296	0	0	0	
20. Lubai Ulu (PKM Sumber Mulia)	713	0	0	0	
<b>Jumlah/Total 2018</b>	<b>12 741</b>	<b>116</b>	<b>6</b>	<b>1</b>	
	2017	12 558	71	20	6

Sumber : Dinas Kesehatan Kabupaten Muara Enim  
 Source : Public Health Service of Muara Enim Regency  
 Catatan : Jumlah Gizi Buruk dari usia 1-12 bln

**Tabel**  
**Table** : 4.2.16

**Jumlah Ibu Hamil, Melakukan Kunjungan K1, K4, KEK, dan Mendapat Tablet Zat Besi (Fe) di Kabupaten Muara Enim Tahun 2015-2018**

***Number of Pregnant Women, Make a Visit K1, K4, KEK, Received Iron Tablets in Muara Enim Regency 2015-2018***

Uraian	2015	2016	2017	2018
(1)	(2)	(3)	(4)	(5)
Jumlah Ibu Hamil	13 985	14 024	13 755	13 580
Melakukan Kunjungan K1	13 821	13 894	13 534	13 264
Melakukan Kunjungan K4	12 880	12 908	12 525	12 468
Kurang Energi Kronis (KEK)	645	824	1 006	1 320
Mendapat Tablet Zat Besi (Fe)	12 045	11 443	12 269	12 281

Sumber : Dinas Kesehatan Kabupaten Muara Enim (Laporan Linakes)  
Source : *Public Health Service of Muara Enim Regency (Linakes Report)*

**Tabel**  
**Table** : 4.2.17

**Jumlah Kasus HIV/AIDS, IMS, DBD, Diare, TB, dan Malaria Menurut Kecamatan di Kabupaten Muara Enim Tahun 2018**  
**Number of Cases HIV/AIDS, IMS, Scarlet Fever, Diarrhea, Tuberculosis, and Malaria by Subdistrict in Muara Enim Regency 2018**

Kecamatan	HIV	AIDS	IMS	DBD	Diare	TB *)	Malaria
(1)	(2)	(3)	(4)	(5)	(6)	(7)	(8)
1. SDU PKM Pajar Bulan)	0	0	13	0	358	21	0
2. SDT(PKM Tanjung Raya)	0	0	0	0	406	8	1
3. SDL( PKM Pulau Panggung)	0	0	0	0	518	7	2
4. Tanjung Agung	0	0	0	10	1 010	90	28
5. Lawang Kidul(PKM Tanjung	1	0	69	20	1 759	340	40
6. Muara Enim	2	0	24	32	1 429	315	14
7. Ujan Mas	0	0	179	1	537	139	0
8. Gunung Megang( PKM	0	0	18	2	1 165	48	3
9. Benakat	0	0	0	1	338	40	12
10. Rambang Dangku(PKM	0	0	2	6	985	86	0
11. Rambang (PKM Sugih	0	0	0	9	912	40	0
12. Lubai (Beringin)	0	0	7	6	628	36	0
13. Lembak	0	0	9	5	610	35	0
14. Gelumbang	0	0	2	11	1 192	69	11
15. Muara Belida	0	0	0	0	236	3	0
16. Kelekar	0	0	7	1	314	14	0
17. Sungai Rotan (Sukarami)	0	0	1	4	426	38	1
18. Belimbing(PKM Teluk	0	0	0	0	1 255	52	1
19. Belide Darat	0	0	0	12	487	11	0
20. Lubai Ulu	0	0	0	1	755	43	0
21. RS H.Mrabain	18	4	0	0	0	0	51
<b>Jumlah/Total 2018</b>	<b>21</b>	<b>4</b>	<b>331</b>	<b>122</b>	<b>15 320</b>	<b>1</b>	<b>164</b>
2017	6	1	206	72	17 173	436	184

Sumber : Dinas Kesehatan Kabupaten Muara Enim  
Source : Public Health Service of Muara Enim Regency  
Catatan : \*) TB BTA+

**Tabel**  
**Table**

: 4.2.18

**Jumlah PPKBD, PPLKB, PLKB/PKB  
di Kabupaten Muara Enim Tahun 2017-2018**  
**Number of PPKBD, PPLKB, PLKB/PKB  
in Muara Enim Regency 2017-2018**

Kecamatan/ Subdistrict	PPKBD		KA UPT KB / Kasubag TU		PLKB/PKB	
	2017	2018	2017	2018	2017	2018
(1)	(2)	(3)	(4)	(5)	(6)	(7)
1. SDL	10	10	2	1	1	1
2. SDU	10	10	2	2	-	1
3. SDT	12	12	1	1	1	1
4. Tanjung Agung	26	26	2	1	4	3
5. Rambang	13	13	2	1	-	2
6. Lubai	10	10	2	1	-	1
7. Lawang Kidul	7	7	2	2	4	4
8. Muara Enim	16	16	2	-	11	8
9. Ujan Mas	8	8	2	1	5	3
10. Gunung Megang	13	13	2	1	1	1
11. Benakat	6	6	2	-	-	2
12. Rambang Dangku	26	26	2	1	2	2
13. Gelumbang	23	23	1	-	4	2
14. Lembak	10	10	2	-	1	1
15. Sungai Rotan	19	19	2	1	1	1
16. Muara Belida	8	8	1	-	-	1
17. Kelekar	7	7	1	2	-	-
18. Belimbing	10	10	2	2	1	1
19. Belide Darat	10	10	2	2	-	1
20. Lubai Ulu	11	11	2	2	-	-
<b>Jumlah/Total</b>	<b>255</b>	<b>255</b>	<b>36</b>	<b>21</b>	<b>36</b>	<b>36</b>

Sumber : Dinas Pengendalian Penduduk dan Keluarga Berencana Kabupaten Muara Enim  
Source : Population Control and Family Planning Service of Muara Enim Regency

**Tabel**  
**Table** : 4.2.19

**Jumlah Klinik KB dan Kelompok Akseptor  
di Kabupaten Muara Enim Tahun 2016–2018**  
**Number of Family Planning Clinic , and Acceptors Group  
in Muara Enim Regency 2016–2018**

Kecamatan/ Subdistrict	Klinik KB/ Family Planning Clinic			Kelompok Akseptor/ Acceptors Group		
	2016	2017	2018	2016	2017	2018
(1)	(2)	(3)	(4)	(5)	(6)	(7)
1. SDL	5	1	1	10	10	10
2. SDU	7	1	1	1	1	1
3. SDT	4	1	1	1	1	1
4. Tanjung Agung	3	1	1	21	21	21
5. Rambang	4	1	1	13	13	13
6. Lubai	3	1	1	21	21	21
7. Lawang Kidul	5	3	3	7	7	7
8. Muara Enim	22	10	10	5	5	5
9. Ujan Mas	6	2	2	18	18	18
10. Gunung Megang	7	2	2	13	13	13
11. Benakat	4	1	1	-	0	0
12. Rambang Dangku	9	2	2	10	10	10
13. Gelumbang	9	1	1	1	1	1
14. Lembak	3	1	1	3	3	3
15. Sungai Rotan	5	1	1	7	7	7
16. Muara Belida	2	0	1	1	1	1
17. Kelekar	2	1	1	2	2	2
18. Belimbing	6	1	1	10	10	10
19. Belide Darat	3	0	1	10	10	10
20. Lubai Ulu	4	1	1	25	25	25
<b>Jumlah/Total</b>	<b>112</b>	<b>32</b>	<b>34</b>	<b>179</b>	<b>179</b>	<b>179</b>

Sumber : Dinas Pengendalian Penduduk dan Keluarga Berencana Kabupaten Muara Enim  
Source : Population Control and Family Planning Service of Muara Enim Regency

**Tabel**  
**Table** : 4.2.20

**Jumlah Klinik dan Akseptor KB Baru Dirinci Menurut Kecamatan di Kabupaten Muara Enim Tahun 2018**  
**Number of Clinic and Family Planning Acceptors by Subdistrict in Muara Enim Regency 2018**

Kecamatan/ Subdistrict	Departemen Kesehatan/ Public Health Service		Swasta/ Private	
	Klinik/ Clinics	Akseptor/ Acceptors	Klinik/ Clinics	Akseptor/ Acceptors
(1)	(2)	(3)	(4)	(5)
1. SDL	1	414	1	4
2. SDU	1	2 535	1	466
3. SDT	1	1 009	0	0
4. Tanjung Agung	1	1 424	1	421
5. Rambang	1	771	0	0
6. Lubai	1	739	2	567
7. Lawang Kidul	1	358	2	445
8. Muara Enim	4	631	13	686
9. Ujan Mas	1	615	4	344
10. Gunung Megang	2	1 597	0	0
11. Benakat	1	415	0	0
12. Rambang Dangku	2	2 557	1	363
13. Gelumbang	1	1 983	2	36
14. Lembak	1	788	1	133
15. Sungai Rotan	1	675	1	49
16. Muara Belida	1	306	0	0
17. Kelekar	1	734	0	0
18. Belimbing	1	4 064	1	260
19. Belide Darat	1	310	1	6
20. Lubai Ulu	1	1 689	1	100
<b>Jumlah 2018</b>	<b>25</b>	<b>23 614</b>	<b>32</b>	<b>3 880</b>
2017	23	21 800	9	4 842
2016	90	22 606	22	5 551

Sumber : Dinas Pengendalian Penduduk dan Keluarga Berencana Kabupaten Muara Enim  
Source : Population Control and Family Planning Service of Muara Enim Regency

Lanjutan Tabel/Continued Table : 4.2.20

Kecamatan/ Subdistrict	Praktek Swasta					
	Dokter Docter	Akseptor Acceptors	Bidan Midwives	Akseptor Acceptors	Klinik Clinics	Akseptor Acceptors
(1)	(6)	(7)	(8)	(9)	(10)	(11)
1. SDL	-	-	1	4	0	0
2. SDU	-	-	1	466	0	0
3. SDT	-	-	0	0	0	0
4. Tanjung Agung	-	-	1	421	0	0
5. Rambang	-	-	0	0	0	0
6. Lubai	-	-	2	567	0	0
7. Lawang Kidul	-	-	0	0	2	445
8. Muara Enim	-	-	7	385	6	301
9. Ujan Mas	-	-	3	143	1	186
10. Gunung Megang	-	-	0	0	0	0
11. Benakat	-	-	0	0	0	0
12. Rambang Dangku	-	-	1	363	0	0
13. Gelumbang	-	-	2	36	0	0
14. Lembak	-	-	1	133	0	0
15. Sungai Rotan	-	-	1	49	0	0
16. Muara Belida	-	-	0	0	0	0
17. Kelekar	-	-	0	0	0	0
18. Belimbing	-	-	1	260	0	0
19. Belide Darat	-	-	1	6	0	0
20. Lubai Ulu	-	-	1	100	0	0
<b>Jumlah 2018</b>	<b>0</b>	<b>0</b>	<b>23</b>	<b>2 933</b>	<b>9</b>	<b>932</b>
2017	22	229	88	2 879	22	885
2016	21	418	83	3 474	22	1 481

Sumber : Dinas Pengendalian Penduduk dan Keluarga Berencana Kabupaten Muara Enim  
 Source : Population Control and Family Planning Service of Muara Enim Regency

**Tabel**  
**Table**

: 4.2.21

**Jumlah Target dan Realisasi Peserta KB Baru  
di Kabupaten Muara Enim Tahun 2018  
Target and Realization of New Acceptor  
in Muara Enim Regency 2018**

Kecamatan/ Subdistrict	Target/ Target	Jumlah Peserta KB Baru/ Number of New Acceptor
(1)	(2)	(3)
1. Semende Darat Laut	720	418
2. Semende Darat Ulu	601	3 001
3. Semende Darat Tengah	347	1 009
4. Tanjung Agung	1 830	1 845
5. Rambang	1 234	771
6. Lubai	1 388	1 306
7. Lawang Kidul	1 916	803
8. Muara Enim	2 248	1 317
9. Ujan Mas	918	959
10. Gunung Megang	1 021	1 597
11. Benakat	254	415
12. Rambang Dangku	2 273	2 920
13. Gelumbang	2 344	2 019
14. Lembak	1 190	921
15. Sungai Rotan	1 362	724
16. Muara Belida	349	306
17. Kelekar	372	734
18. Belimbing	1 321	4 324
19. Belide Darat	550	316
20. Lubai Ulu	569	1 789
<b>Jumlah 2018</b>	<b>22 807</b>	<b>27 494</b>
2017	23 365	26 642
2016	21 320	28 157

Sumber : Dinas Pengendalian Penduduk dan Keluarga Berencana Kabupaten Muara Enim  
Source : Population Control and Family Planning Service of Muara Enim Regency



**Tabel**  
**Table** : 4.2.22

**Jumlah Peserta KB Baru Dirinci Menurut Jenis Alat Kontrasepsi  
di Kabupaten Muara Enim Tahun 2018**  
**Number of New Acceptor by Type of ontraceptives  
in Muara Enim Regency 2018**

Kecamatan/ Subdistrict	Jenis Alat Kontrasepsi / Contraception Type					
	IUD	MO	Kondom	Implant	Suntik	Pil
(1)	(2)	(3)	(4)	(5)	(6)	(7)
1. SDL	1	0	13	41	252	111
2. SDU	0	0	35	59	1 007	1 900
3. SDT	0	0	8	34	419	548
4. Tanjung Agung	12	0	132	471	698	532
5. Rambang	17	0	19	56	354	325
6. Lubai	16	0	57	130	494	609
7. Lawang Kidul	17	95	60	90	305	236
8. Muara Enim	197	104	75	219	533	189
9. Ujan Mas	14	0	48	211	499	187
10. Gunung Megang	6	0	37	141	718	695
11. Benakat	0	0	16	43	210	146
12. Rambang Dangku	22	0	132	177	1 784	805
13. Gelumbang	54	2	48	240	542	1 135
14. Lembak	34	0	56	271	234	326
15. Sungai Rotan	0	0	22	123	305	274
16. Muara Belida	14	0	8	11	216	57
17. Kelekar	8	0	88	76	422	140
18. Belimbing	84	0	466	277	2 450	1 047
19. Belide Darat	1	0	5	41	138	131
20. Lubai Ulu	0	0	207	49	845	688
<b>Jumlah 2018</b>	<b>497</b>	<b>199</b>	<b>1 532</b>	<b>2 760</b>	<b>12 425</b>	<b>10 081</b>
2017	499	192	940	4 270	11 491	9 250

Sumber : Dinas Pengendalian Penduduk dan Keluarga Berencana Kabupaten Muara Enim  
Source : Population Control and Family Planning Service of Muara Enim Regency

**Tabel** : 4.2.23 **Jumlah PUS, PPM, dan Jumlah Peserta KB Aktif di Kabupaten Muara Enim Tahun 2018**  
**Table** : 4.2.23 **Number PUS, PPM, of Active Acceptors in Muara Enim Regency 2018**

Kecamatan/ Subdistrict	PUS	PPM	Persentase		Jumlah Peserta KB Aktif
			PUS	PPM	
(1)	(2)	(3)	(4)	(5)	(6)
1. SDL	3 046	1 834	79,84	132,61	2 432
2. SDU	8 164	2 234	73,20	147,92	2 658
3. SDT	11 610	1 755	74,35	101,49	1 821
4. Tanjung Agung	7 229	4 852	87,91	114,22	7 177
5. Rambang	8 188	3 161	76,61	88,62	3 836
6. Lubai	4 072	3 765	87,54	94,69	3 565
7. Lawang Kidul	12 834	9 000	91,59	135,95	11 233
8. Muara Enim	12 264	8 263	72,23	124,81	8 386
9. Ujan Mas	7 155	3 616	70,35	110,15	3 646
10. Gunung Megang	2 449	4 605	72,76	103,76	5 260
11. Benakat	3 631	1 125	75,18	118,98	1 260
12. Rambang Dangku	5 182	8 145	86,27	100,83	11 073
13. Gelumbang	6 095	7 549	81,70	137,01	6 690
14. Lembak	5 007	3 561	80,04	121,35	4 879
15. Sungai Rotan	1 676	5 378	82,79	112,00	5 924
16. Muara Belida	3 049	1 523	77,99	195,47	2 396
17. Kelekar	3 072	1 213	77,76	157,32	2 371
18. Belimbing	3 804	4 552	80,51	127,16	3 410
19. Belide Darat	5 801	2 577	86,14	127,98	3 277
20. Lubai Ulu	4 235	4 121	90,91	74,91	5 274
<b>Jumlah 2018</b>	118 563	82 829	81,44	116,58	96 568
2017	125 372	88 320	83,11	117,98	104 200
2016	125 107	87 755	79,89	112,82	99 163

Sumber : Dinas Pengendalian Penduduk dan Keluarga Berencana Kabupaten Muara Enim  
 Source : Population Control and Family Planning Service of Muara Enim Regency

**Tabel**  
**Table** : 4.2.24

**Jumlah Peserta KB Aktif Menurut Jenis Alat Kontrasepsi  
di Kabupaten Muara Enim Tahun 2018**  
*Number PUS, PPM, of Active Acceptors by Type of Contraceptives  
in Muara Enim Regency 2018*

Kecamatan/ Subdistrict	Jenis Alat Kontrasepsi/ Contraceptive Type					
	IUD	PIL	Kondom	MO	Implant	Suntikan
(1)	(2)	(3)	(4)	(6)	(7)	(8)
1. SDL	36	125	51	667	762	791
2. SDU	15	18	142	623	914	946
3. SDT	0	11	21	323	781	685
4. Tanjung Agung	428	309	247	2 681	2 297	1 215
5. Rambang	207	35	12	1 170	1 501	911
6. Lubai	130	15	278	1 007	1 395	740
7. Lawang Kidul	733	830	285	2 908	3 888	2 589
8. Muara Enim	547	250	351	2 321	3 438	1 479
9. Ujan Mas	75	152	117	1 061	1 514	727
10. Gunung Megang	80	129	227	953	2 509	1 362
11. Benakat	7	8	233	234	507	271
12. Rambang Dangku	359	229	356	2 754	4 177	3 198
13. Gelumbang	88	34	36	528	5 130	874
14. Lembak	158	130	266	1 471	1 384	1 470
15. Sungai Rotan	715	105	92	1 203	2 152	1 657
16. Muara Belida	40	82	50	585	809	830
17. Kelekar	21	36	111	205	1 756	242
18. Belimbing	73	70	447	854	941	1 025
19. Belide Darat	59	75	60	929	1 220	934
20. Lubai Ulu	57	75	80	1 998	2 418	646
<b>Jumlah 2018</b>	<b>3 828</b>	<b>2 718</b>	<b>3 462</b>	<b>24 475</b>	<b>39 493</b>	<b>22 592</b>
2017	4 165	4 423	3 409	28 076	36 737	27 390

Sumber : Dinas Pengendalian Penduduk dan Keluarga Berencana Kabupaten Muara Enim  
Source : Population Control and Family Planning Service of Muara Enim Regency

**Tabel** : 4.2.25 **Realisasi Akseptor Baru dan Aktif di Kabupaten Muara Enim Tahun 2008-2018**  
**Table** : 4.2.25 **Realization of New Acceptor and Active Acceptors in Muara Enim Regency 2008-2018**

Tahun Year	Akseptor Baru/ New Acceptor		% Terhadap PPM/ % to PPM	Akseptor Aktif/ Active Acceptors		% Terhadap PPM/ % to PPM
	PPM	Realisasi/ Realization		PPM	Realisasi/ Realization	
(1)	(2)	(3)	(4)	(5)	(6)	(7)
2008	29 379	33 786	115,00	94 290	123 637	131,12
2009	29 848	37 765	126,52	115 262	113 224	98,23
2010	35 738	40 731	113,97	95 331	128 395	134,68
2011	41 591	48 019	115,46	99 197	133 385	134,46
2012	39 311	49 037	124,74	88 894	133 145	149,78
2013	30 070	33 810	112,44	77 485	100 426	129,60
2014	34 215	34 820	101,77	87 047	105 388	121,07
2015	19 590	24 620	125,68	88 836	102 658	115,56
2016	21 320	28 157	134,15	87 755	99 163	112,82
2017	23 365	26 642	114,03	88 320	104 200	117,98
<b>2018</b>	<b>22 807</b>	<b>27 494</b>	<b>120,55</b>	<b>82 829</b>	<b>96 568</b>	<b>116,58</b>

Sumber : Dinas Pengendalian Penduduk dan Keluarga Berencana Kabupaten Muara Enim  
 Source : Population Control and Family Planning Service of Muara Enim Regency

**Tabel**  
**Table** : 4.3.1

**Banyaknya Tempat Peribadatan Menurut Kecamatan  
di Kabupaten Muara Enim Tahun 2018**  
*Number of Worship Facilities by Religion in Muara Enim Regency  
2018*

Kecamatan/ Subdistrict	Masjid/ Mosque	Mushola/ Mushola	Langgar/ Prayer House	Gereja Katolik/ Catholic Churches	Gereja Protestan Protestan Churches	Pura/ Pura	Vihara/ Vihara
(1)	(2)	(3)	(4)	(5)	(6)	(7)	(8)
1. SDL	24	7	-	-	-	-	-
2. SDU	16	6	-	-	-	-	-
3. SDT	14	2	-	-	-	-	-
4. Tj. Agung	38	21	-	-	-	-	-
5. Rambang	32	8	-	1	-	-	-
6. Lubai	34	19	-	-	-	-	1
7. Lawang Kidul	41	29	-	1	-	-	1
8. Muara Enim	55	57	-	-	-	-	-
9. Ujan Mas	22	25	-	1	-	-	-
10. Gng. Megang	51	46	-	1	-	-	-
11. Benakat	8	1	-	-	-	-	-
12. Rb.Dangku	55	45	-	1	-	-	1
13. Gelumbang	64	6	-	1	-	-	-
14. Lembak	18	5	-	-	-	-	-
15. Sungai Rotan	24	5	-	-	-	-	-
16. Muara Belida	16	1	-	-	-	-	-
17. Kelekar	12	1	-	-	-	-	-
18. Belimbing	14	10	-	-	-	-	-
19. Belide Darat	10	3	-	-	-	-	-
20. Lubai Ulu	27	47	-	-	-	-	-
<b>Jumlah 2018</b>	<b>575</b>	<b>344</b>	<b>0</b>	<b>8</b>	<b>0</b>	<b>0</b>	<b>3</b>
2017	566	285	159	10	6	2	6
2016	537	219	-	8	-	-	3

Sumber : Kementerian Agama Kabupaten Muara Enim  
Source : Representative Office of Dept. Religion Affairs of Muara Enim Regency

**Tabel**  
**Table** : 4.3.2

**Banyaknya Penduduk menurut Agama Dirinci per Kecamatan di Kabupaten Muara Enim Tahun 2018**  
**Number of Population by Religion in Muara Enim Regency 2018**

Kecamatan/ Subdistrict	Islam	Katolik	Protestan	Hindu	Budha	Konghucu
(1)	(2)	(3)	(4)	(5)	(6)	(7)
1. SDL	15 994	0	0	0	0	-
2. SDU	20 918	0	0	0	0	-
3. SDT	11 599	0	0	0	0	-
4. Tj. Agung	40 893	0	22	0	0	-
5. Rambang	25 657	0	65	0	0	-
6. Lubai	31 784	0	0	0	0	-
7. Lawang Kidul	55 786	576	1 803	15	188	-
8. Muara Enim	60 153	2 602	132	215	453	-
9. Ujan Mas	24 941	170	39	13	0	-
10. Gng. Megang	36 905	63	53	0	0	-
11. Benakat	11 127	0	0	0	0	-
12. Rbg. Dangku	48 817	142	96	739	37	-
13. Gelumbang	48 987	270	238	0	0	-
14. Lembak	35 451	35	178	0	0	-
15. Sungai Rotan	31 379	0	9	0	0	-
16. Muara Belida	8 439	5	0	11	0	-
17. Kelekar	10 641	8	0	0	0	-
18. Belimbing	25 271	4	0	0	0	-
19. Belide Darat	12 842	0	0	0	0	-
20. Lubai Ulu	17 460	146	216	9	9	-
<b>2018</b>	<b>575 044</b>	<b>4 021</b>	<b>4 039</b>	<b>1 002</b>	<b>687</b>	<b>-</b>

Sumber : Kementerian Agama Kabupaten Muara Enim  
Source : Representative Office of Dept. Religion Affairs of Muara Enim Regency

**Tabel**  
**Table** : 4.3.3

**Jumlah Cerai Thalak, Cerai Gugat dan Nikah Dirinci Menurut Kecamatan di Kabupaten Muara Enim Tahun 2017-2018**  
**Number of Separation, Divorces and Marriage in Muara Enim Regency in 2017-2018**

Kecamatan/ Subdistrict	Cerai Thalak *)		Cerai Gugat *)		Nikah/ Marriage **)	
	2017	2018	2017	2018	2017	2018
(1)	(2)	(4)	(5)	(6)	(7)	(8)
1. SDL	1	3	15	10	122	N/A
2. SDU	2	2	8	7	175	N/A
3. SDT	-	-	3	10	101	N/A
4. Tj. Agung	18	9	42	38	349	N/A
5. Rambang	4	5	12	14	217	N/A
6. Lubai	2	8	16	14	192	N/A
7. Lawang Kidul	54	47	120	95	554	N/A
8. Muara Enim	40	46	106	122	498	N/A
9. Ujan Mas	9	11	30	33	226	N/A
10. Gng. Megang	11	15	48	31	324	N/A
11. Benakat	3	3	5	14	96	N/A
12. Rbg. Dangku	23	33	44	60	400	N/A
13. Gelumbang	14	13	46	41	456	N/A
14. Lembak	3	2	20	16	264	N/A
15. Sungai Rotan	2	5	20	19	325	N/A
16. Muara Belida	-	1	-	5	65	N/A
17. Kelekar	-	3	8	4	76	N/A
18. Belimbing	9	10	29	32	217	N/A
19. Belide Darat	2	3	11	12	11	N/A
20. Lubai Ulu	3	-	16	11	263	N/A
<b>Jumlah/Total</b>	<b>200</b>	<b>219</b>	<b>599</b>	<b>588</b>	<b>4 931</b>	<b>6 381</b>

Sumber/Source : \*) Pengadilan Agama/Religion of Justice

\*\*) Kementerian Agama/Deptement Religion

**Tabel**  
**Table**

: 4.3.4

**Jumlah Mubaligh, P3N, dan PAH Dirinci Menurut Kecamatan di Kabupaten Muara Enim Tahun 2018**  
**Number of Mubaligh, P3N and PAH by Subdistrict in Muara Enim Regency 2018**

Kecamatan/ Subdistrict	Mubaligh	P3N	PAH
(1)	(2)	(3)	(4)
1. Semende Darat Laut	8	10	8
2. Semende Darat Ulu	8	10	8
3. Semende Darat Tengah	11	12	11
4. Tanjung Agung	8	26	8
5. Rambang	8	13	8
6. Lubai	8	10	8
7. Lawang Kidul	9	7	9
8. Muara Enim	11	16	11
9. Ujan Mas	9	9	9
10. Gunung Megang	8	13	8
11. Benakat	7	6	7
12. Rambang Dangku	8	26	8
13. Gelumbang	8	23	8
14. Lembak	4	10	4
15. Sungai Rotan	8	19	8
16. Muara Belida	3	8	3
17. Kelekar	8	7	8
18. Belimbing	8	10	8
19. Belide Darat	3	10	3
20. Lubai Ulu	7	11	7
<b>Jumlah 2018</b>	<b>152</b>	<b>256</b>	<b>152</b>
2017	<b>472</b>	<b>9</b>	<b>148</b>
2016	344	23	152

Sumber : Kementerian Agama Kabupaten Muara Enim  
Source : Representative Office of Dept. Religion Affairs of Muara Enim Regency



**Tabel**  
**Table**

: 4.3.5

**Jumlah Jemaah Haji Kabupaten Muara Enim yang Diberangkatkan  
Ke Tanah Suci Tahun 2017-2018**  
**Number of Muara Enim Regency's Pilgrims Departed to Mecca  
In 2017-2018**

Kecamatan/ Subdistrict	2017		2018	
	Laki-laki Men	Perempuan Women	Laki-laki Men	Perempuan Women
(1)	(2)	(3)	(4)	(5)
1. SDL	3	1	3	2
2. SDU	1	2	6	11
3. SDT	2	1	1	2
4. Tanjung Agung	5	10	6	8
5. Rambang	0	0	-	-
6. Lubai	1	2	3	3
7. Lawang Kidul	47	56	60	71
8. Muara Enim	36	41	32	34
9. Ujan Mas	8	15	-	1
10. Gunung Megang	4	7	3	3
11. Benakat	0	0	-	-
12. Rambang Dangku	3	7	1	1
13. Gelumbang	1	3	6	7
14. Lembak	0	0	3	3
15. Sungai Rotan	0	0	-	-
16. Muara Belida	0	0	-	-
17. Kelekar	0	0	4	5
18. Belimbing	8	10	1	1
19. Belide Darat	0	0	-	-
20. Lubai Ulu	0	0	2	2
<b>Jumlah/Total</b>	<b>119</b>	<b>155</b>	<b>131</b>	<b>154</b>

Sumber : Kementerian Agama Kabupaten Muara Enim  
Source : Representative Office of Dept. Religion Affairs of Muara Enim Regency

**Tabel** : 4.4.1 **Jumlah Kecelakaan, Korban, Kerugian Material di Kabupaten Muara Enim Tahun 2018**  
**Table** : 4.4.1 **Number of Traffic Accident, Victim and Material Loss in Muara Enim Regency 2018**

Bulan/ Month	Timbul/ Incident	Selesai/ Resolved	Kerugian Material/ Material Loss (Rp)	Korban/Victims		
				Meninggal Death	Luka Berat/ Serious Injured	Luka Ringan Injured
(1)	(2)	(3)	(4)	(5)	(6)	(7)
1. Januari	5	4	14 500 000	5	1	5
2. Februari	9	4	15 100 000	9	2	3
3. Maret	17	8	40 700 000	15	2	16
4. April	17	12	29 000 000	12	2	34
5. Mei	9	6	5 500 000	7	0	5
6. Juni	8	5	7 700 000	6	3	5
7. Juli	7	3	4 000 000	5	3	4
8. Agustus	13	10	25 300 000	10	2	8
9. September	14	9	33 600 000	9	4	11
10. Oktober	16	9	45 100 000	9	3	15
11. November	9	5	34 000 000	9	4	8
12. Desember	4	0	6 200 000	3	2	2
<b>Jumlah 2018</b>	<b>128</b>	<b>75</b>	<b>260 700 000</b>	<b>99</b>	<b>28</b>	<b>116</b>
2017	130	118	890 065 000	98	27	140
2016	92	92	986 300 000	37	57	99

Sumber : Satlantas Kabupaten Muara Enim  
 Source : Satlantas of Muara Enim Regency

**Tabel**  
**Table** : 4.4.2

**Jumlah SIM, STNK yang Terdaftar dan Pelanggaran  
Lalu Lintas di Kabupaten Muara Enim Tahun 2018**  
**Number of SIM, STNK Registered and Traffic Offences  
in Muara Enim Regency 2018**

Bulan/ Month	SIM	STNK	Pelanggaran Lalu Lintas/ Traffic Offences		
			Tilang	Non Tilang	Denda Material/ Fine (Rp)
(1)	(2)	(3)	(4)	(5)	(6)
1. Januari	594	2 455	796	122	-
2. Februari	569	2 086	434	102	-
3. Maret	616	2 081	435	561	-
4. April	470	2 246	376	114	-
5. Mei	537	2 631	804	110	-
6. Juni	456	1 530	276	98	-
7. Juli	654	3 404	268	87	-
8. Agustus	497	2 780	579	106	-
9. September	432	1 828	161	72	-
10. Oktober	585	2 225	612	128	-
11. November	636	2 298	1 889	160	-
12. Desember	667	1 687	1 347	51	-
<b>JUMLAH</b>	<b>6 713</b>	<b>27 251</b>	<b>7 977</b>	<b>1 711</b>	<b>-</b>

Sumber : Samsat Kabupaten Muara Enim  
Source : Samsat of Muara Enim Regency

**Tabel**  
**Table** : 4.4.3

**Banyaknya Perkara yang Masuk dan Telah Diputuskan serta Jumlah Terdakwa Dirinci Menurut Bulan di Kabupaten Muara Enim Tahun 2018**  
**Number of Cases and Accused Reported and Resolved by Month in Muara Enim Regency 2018**

Bulan/ Month	Perdata Permohonan			
	Sisa Bulan Lalu	Masuk	Diputus	Sisa Bulan Ini
(1)	(2)	(3)	(4)	(5)
1. Januari	0	12	10	2
2. Februari	2	8	8	2
3. Maret	2	10	7	5
4. April	5	11	11	5
5. Mei	5	5	10	0
6. Juni	0	3	1	2
7. Juli	2	14	10	6
8. Agustus	6	12	14	4
9. September	4	11	12	3
10. Oktober	3	11	12	2
11. November	2	9	8	3
12. Desember	3	5	7	1
<b>Jumlah/Total</b>	<b>34</b>	<b>111</b>	<b>110</b>	<b>35</b>
2017	20	85	85	20
2016	35	62	67	30

Lanjutan Tabel/Continued Table : 4.4.3

Bulan/ Month	Perdata Gugatan			
	Sisa Bulan Lalu	Masuk	Diputus	Sisa Bulan Ini
(1)	(6)	(7)	(8)	(9)
1. Januari	3	0	1	2
2. Februari	2	3	1	4
3. Maret	4	0	0	4
4. April	4	3	0	7
5. Mei	7	1	1	7
6. Juni	7	2	1	8
7. Juli	8	2	2	8
8. Agustus	8	1	3	6
9. September	6	1	2	5
10. Oktober	5	3	2	6
11. November	6	4	1	9
12. Desember	9	5	1	13
<b>Jumlah/Total 2018</b>	<b>69</b>	<b>25</b>	<b>15</b>	<b>79</b>
2017	141	18	30	129
2016	132	26	16	142

Lanjutan Tabel/Continued Table : 4.4.3

Bulan/ Month	Perdata Gugatan Sederhana			
	Sisa Bulan Lalu	Masuk	Diputus	Sisa Bulan Ini
(1)	(6)	(7)	(8)	(9)
1. Januari	0	0	0	0
2. Februari	0	0	0	0
3. Maret	0	4	0	4
4. April	4	0	4	0
5. Mei	0	1	1	0
6. Juni	0	0	0	0
7. Juli	0	35	24	11
8. Agustus	11	13	16	8
9. September	8	11	9	10
10. Oktober	10	5	11	4
11. November	4	9	7	6
12. Desember	6	0	6	0
<b>Jumlah/Total</b>	<b>43</b>	<b>78</b>	<b>78</b>	<b>43</b>

Lanjutan Tabel/Continued Table : 4.4.3

Bulan/ Month	Pidana Biasa / Khusus			
	Sisa Bulan Lalu	Masuk	Diputus	Sisa Bulan Ini
(1)	(10)	(11)	(12)	(13)
1. Januari	95	42	87	50
2. Februari	50	51	41	60
3. Maret	60	65	54	71
4. April	71	56	50	77
5. Mei	77	45	80	42
6. Juni	42	55	22	75
7. Juli	75	57	49	83
8. Agustus	83	56	65	74
9. September	74	46	53	67
10. Oktober	67	53	70	50
11. November	50	54	48	56
12. Desember	56	42	69	29
<b>Jumlah/Total 2018</b>	<b>800</b>	<b>622</b>	<b>688</b>	<b>734</b>
2017	760	584	661	783

Lanjutan Tabel/Continued Table : 4.4.3

Bulan/ Month	Pidana Anak			
	Sisa Bulan Lalu	Masuk	Diputus	Sisa Bulan Ini
(1)	(10)	(11)	(12)	(13)
1. Januari	2	6	6	2
2. Februari	2	12	12	2
3. Maret	2	7	8	1
4. April	1	4	2	3
5. Mei	3	3	5	1
6. Juni	1	1	2	0
7. Juli	0	2	0	2
8. Agustus	2	6	4	4
9. September	4	3	4	3
10. Oktober	3	5	6	2
11. November	3	3	5	1
12. Desember	1	5	5	1
<b>Jumlah/Total 2018</b>	<b>24</b>	<b>58</b>	<b>59</b>	<b>22</b>
2017	25	48	48	25



Lanjutan Tabel/Continued Table : 4.4.3

Bulan/ Month	Pidana Cepat			
	Sisa Bulan Lalu	Masuk	Diputus	Sisa Bulan Ini
(1)	(10)	(11)	(12)	(13)
1. Januari	0	0	0	0
2. Februari	0	0	0	0
3. Maret	0	0	0	0
4. April	0	0	0	0
5. Mei	0	0	0	0
6. Juni	0	0	0	0
7. Juli	0	0	0	0
8. Agustus	0	0	0	0
9. September	0	1	1	0
10. Oktober	0	0	0	0
11. November	0	1	1	0
12. Desember	0	0	0	0
<b>Jumlah/Total 2018</b>	<b>0</b>	<b>2</b>	<b>2</b>	<b>0</b>
2017	0	9	9	0

Lanjutan Tabel/Continued Table : 4.4.3

Bulan/ Month	Pidana Singkat			
	Sisa Bulan Lalu	Masuk	Diputus	Sisa Bulan Ini
(1)	(10)	(11)	(12)	(13)
1. Januari	0	0	0	0
2. Februari	0	0	0	0
3. Maret	0	0	0	0
4. April	0	0	0	0
5. Mei	0	0	0	0
6. Juni	0	0	0	0
7. Juli	0	0	0	0
8. Agustus	0	0	0	0
9. September	0	0	0	0
10. Oktober	0	0	0	0
11. November	0	0	0	0
12. Desember	0	0	0	0
<b>Jumlah/Total</b>	<b>0</b>	<b>0</b>	<b>0</b>	<b>0</b>

Lanjutan Tabel/Continued Table : 4.4.3

Bulan/ Month	Pidana Pra Peradilan			
	Sisa Bulan Lalu	Masuk	Diputus	Sisa Bulan Ini
(1)	(10)	(11)	(12)	(13)
1. Januari	0	0	0	0
2. Februari	0	0	0	0
3. Maret	0	0	0	0
4. April	0	1	1	0
5. Mei	0	0	0	0
6. Juni	0	1	0	1
7. Juli	1	0	1	0
8. Agustus	0	0	0	0
9. September	0	0	0	0
10. Oktober	0	1	0	1
11. November	1	0	1	0
12. Desember	0	0	0	0
<b>Jumlah/Total 2018</b>	<b>2</b>	<b>3</b>	<b>3</b>	<b>2</b>
<b>2017</b>	<b>0</b>	<b>0</b>	<b>0</b>	<b>0</b>

Lanjutan Tabel/Continued Table : 4.4.3

Bulan/ Month	Pidana Pelanggaran Lalu Lintas / Tilang			
	Sisa Bulan Lalu	Masuk	Diputus	Sisa Bulan Ini
(1)	(10)	(11)	(12)	(13)
1. Januari	0	965	801	164
2. Februari	164	387	434	117
3. Maret	117	318	435	0
4. April	0	531	425	106
5. Mei	106	698	804	0
6. Juni	0	278	278	0
7. Juli	0	466	282	184
8. Agustus	184	416	600	0
9. September	0	165	165	0
10. Oktober	0	717	629	88
11. November	88	1 301	1 389	0
12. Desember	0	1 507	1 507	0
<b>Jumlah/Total 2018</b>	<b>659</b>	<b>7 749</b>	<b>7 749</b>	<b>659</b>
2017	93	6 374	6 374	93

Sumber : Pengadilan Negeri Kabupaten Muara Enim

Source : Region of Justice of Muara Enim Regency

**Tabel** : 4.4.4 **Banyaknya Perkara Menurut Jenisnya di Kabupaten Muara Enim Tahun 2018**  
**Table** *Number of cases By Type in Muara Enim Regency 2018*

Bulan/ Month	Perkara/Case	
	Biasa/ Ordinary	Pelanggaran/ Violation
(1)	(2)	(3)
1. Januari	918	918
2. Februari	536	536
3. Maret	996	996
4. April	490	490
5. Mei	914	914
6. Juni	374	374
7. Juli	355	355
8. Agustus	685	685
9. September	233	233
10. Oktober	740	740
11. November	2 049	2 049
12. Desember	1 398	1 398
<b>2018</b>	<b>9 688</b>	<b>9 688</b>

Sumber : Satlantas Kabupaten Muara Enim  
 Source : Satlantas of Muara Enim Regency

**Tabel**  
**Table** : 4.4.5

**Jumlah Narapidana, Tahanan dan Titipan  
di Kabupaten Muara Enim Tahun 2014-2018  
Number Of Prisoner, Arrested and Temporary Arrested  
in Muara Enim Regency 2014-2018**

Jenis/Type	2014	2015	2016	2017	2018
(1)	(2)	(3)	(4)	(5)	(6)
<b>1. Narapidana</b>	<b>438</b>	<b>321</b>	<b>604</b>	<b>718</b>	<b>688</b>
- Laki-laki	421	298	595	701	679
- Perempuan	17	23	*)9	17	9
<b>2. Tahanan</b>	<b>321</b>	<b>532</b>	<b>300</b>	<b>336</b>	<b>373</b>
- Laki-laki	307	527	293	319	347
- Perempuan	14	5	7	17	26
<b>3. Titipan</b>	-	-	-	-	-
- Laki-laki	-	-	-	-	-
- Perempuan	-	-	-	-	-

Sumber : Lembaga Pemasyarakatan Muara Enim

Source : State Institution of Muara Enim Regency

Catatan/Note : \* Anak Negara / State Child

**Tabel**  
**Table**

: 4.5.1

**Jumlah Panti Asuhan dan Anak yang Diasuh  
di Kabupaten Muara Enim Tahun 2018**  
**Number of Orphanages and Orphans in Muara Enim Regency  
2018**

Kecamatan/ <i>Subdistrict</i>	Panti Asuhan/ <i>Orphanages</i>		Jumlah Anak Asuh/ <i>Total Orphans</i>
	Pemerintah/ <i>State</i>	Swasta/ <i>Private</i>	
(1)	(2)	(3)	(4)
1. Semende Darat Laut	-	-	-
2. Semende Darat Ulu	-	-	-
3. Semende Darat Tengah	-	-	-
4. Tanjung Agung	-	-	-
5. Rambang	-	-	-
6. Lubai	-	-	-
7. Lawang Kidul	-	2	70
8. Muara Enim	-	3	240
9. Ujan Mas	-	1	28
0. Gunung Megang	-	-	-
11. Benakat	-	-	-
12. Rambang Dangku	-	-	-
13. Gelumbang	-	-	-
14. Lembak	-	-	-
15. Sungai Rotan	-	-	-
16. Muara Belida	-	-	-
17. Kelekar	-	-	-
18. Belimbing	-	-	-
19. Belide Darat	-	-	-
20. Lubai Ulu	-	-	-
<b>Jumlah/Total</b>	-	<b>6</b>	<b>338</b>
2017	-	6	439
2016	-	6	280

Sumber : Dinas Sosial Kabupaten Muara Enim  
Source : *Social Service of Muara Enim Regency*

**Tabel**  
**Table** : 4.5.2

**Jumlah Karang Taruna Menurut Kecamatan  
di Kabupaten Muara Enim Tahun 2015-2018**  
**Number of Youth Associations by Subdistrict  
in Muara Enim Regency 2015-2018**

	Kecamatan/ Subdistrict	2015	2016	2017	2018
	(1)	(2)	(3)	(4)	
1.	Semende Darat Laut	10	10	10	10
2.	Semende Darat Ulu	10	13	10	10
3.	Semende Darat Tengah	11	10	11	11
4.	Tanjung Agung	1	26	26	26
5.	Rambang	1	13	13	13
6.	Lubai	21	10	10	10
7.	Lawang Kidul	7	8	8	8
8.	Muara Enim	4	16	16	16
9.	Ujan Mas	4	8	16	16
10.	Gunung Megang	12	13	14	14
11.	Benakat	13	6	6	6
12.	Rambang Dangku	6	26	26	26
13.	Gelumbang	19	24	24	24
14.	Lembak	1	10	10	10
15.	Sungai Rotan	10	19	19	19
16.	Muara Belida	11	10	8	8
17.	Kelekar	10	8	8	8
18.	Belimbing	8	-	10	10
19.	Belide Darat	7	8	10	10
20.	Lubai Ulu	10	11	11	11
	<b>Jumlah/Total</b>	<b>242</b>	<b>176</b>	<b>266</b>	<b>266</b>

Sumber : Dinas Sosial Kabupaten Muara Enim  
Source : Social Service of Muara Enim Regency



**Tabel**  
**Table : 4.5.3** **Banyaknya Penduduk yang Mempunyai Masalah Sosial di Kabupaten Muara Enim Tahun 2018**  
**Number of People Who Have Social Problems in Muara Enim Regency 2018**

Kecamatan/ Subdistrict	Anak Terlantar/ Neglected Child	Anak Nakal/ Naughty Child	Tuna Sosial	
			Wanita Tuna Susila/ Prostitutions	Waria/ Transvestism
(1)	(2)	(3)	(4)	(5)
1. Semende Darat Laut	-	-	-	-
2. Semende Darat Ulu	-	-	-	-
3. Semende Darat Tengah	-	2	-	-
4. Tanjung Agung	-	5	-	-
5. Rambang	-	-	-	-
6. Lubai	3	-	-	-
7. Lawang Kidul	-	-	1	-
8. Muara Enim	-	8	-	-
9. Ujan Mas	-	-	-	-
10. Gunung Megang	-	4	-	-
11. Benakat	-	-	8	-
12. Rambang Dangku	-	-	-	-
13. Gelumbang	57	72	7	-
14. Lembak	-	-	-	-
15. Sungai Rotan	6	-	-	-
16. Muara Belida	-	-	-	-
17. Kelekar	-	-	-	-
18. Belimbing	-	-	-	-
19. Belide Darat	4	-	-	-
20. Lubai Ulu	3	4	11	-
<b>Jumlah/Total</b>	<b>73</b>	<b>95</b>	<b>27</b>	<b>0</b>

Lanjutan Tabel/Continued Table : 4.5.3

Kecamatan/ Subdistrict	Pengemis Beggars	Gelandangan Loiters	Korban Penyalahgunaan Narkotika Narcotic Victims
(1)	(6)	(7)	(8)
1. Semende Darat Laut	-	-	-
2. Semende Darat Ulu	-	-	-
3. Semende Darat Tengah	-	-	-
4. Tanjung Agung	-	-	60
5. Rambang	-	-	-
6. Lubai	-	-	7
7. Lawang Kidul	-	-	-
8. Muara Enim	-	-	-
9. Ujan Mas	-	-	-
10. Gunung Megang	-	-	5
11. Benakat	-	-	-
12. Rambang Dangku	-	-	-
13. Gelumbang	8	2	120
14. Lembak	-	-	-
15. Sungai Rotan	-	-	240
16. Muara Belida	-	-	-
17. Kelekar	-	-	-
18. Belimbing	-	1	-
19. Belide Darat	-	-	-
20. Lubai Ulu	-	-	-
<b>Jumlah/Total 2018</b>	<b>8</b>	<b>3</b>	<b>432</b>

Lanjutan Tabel/Continued Table : 4.5.3

Kecamatan/ Subdistrict	Penyandang Cacat/ <i>Handicapped</i>			
	Tuna Rungu/ <i>Deaf Dumb</i>	Tuna Netra/ <i>Blind</i>	Tuna Mental/ <i>Mental Illness</i>	Tuna Daksa/ <i>Handicapped</i>
(1)	(9)	(10)	(11)	(12)
1. SDL	35	9	17	4
2. SDU	21	7	0	8
3. SDT	3	1	14	42
4. Tanjung Agung	39	25	140	50
5. Rambang	49	-	-	-
6. Lubai	-	-	-	-
7. Lawang Kidul	38	43	81	99
8. Muara Enim	-	-	-	-
9. Ujan Mas	39	12	55	29
10. Gunung Megang	51	40	95	69
11. Benakat	30	15	60	35
12. Rambang Dangku	56	14	29	16
13. Gelumbang	32	16	30	10
14. Lembak	17	13	13	14
15. Sungai Rotan	20	59	62	99
16. Muara Belida	-	-	-	-
17. Kelekar	4	4	17	38
18. Belimbing	16	76	21	30
19. Belide Darat	-	1	8	6
20. Lubai Ulu	-	-	-	-
<b>Jumlah/Total 2018</b>	<b>450</b>	<b>335</b>	<b>642</b>	<b>549</b>

Lanjutan Tabel/Continued Table : 4.5.3

Kecamatan/ Subdistrict	Bekas Penderita Penyakit Kronis/ Former Chronical Disease	Bekas Narapidana/ Former Prisoners	Lanjut Usia Terlantar/ Decrepit	Anak Jalanan/ Loiter Children
(1)	(13)	(14)	(15)	(16)
1. SDL	-	15	-	-
2. SDU	-	-	-	-
3. SDT	-	-	-	2
4. Tanjung Agung	-	150	850	-
5. Rambang	-	-	89	-
6. Lubai	-	-	104	-
7. Lawang Kidul	-	4	-	-
8. Muara Enim	-	-	157	-
9. Ujan Mas	-	-	105	-
10. Gunung Megang	-	35	232	-
11. Benakat	-	-	230	-
12. Rambang Dangku	-	-	-	-
13. Gelumbang	-	55	11	-
14. Lembak	-	-	28	-
15. Sungai Rotan	-	79	38	-
16. Muara Belida	-	-	8	-
17. Kelekar	-	-	55	-
18. Belimbing	-	10	249	-
19. Belide Darat	-	-	48	-
20. Lubai Ulu	-	-	104	-
<b>Jumlah/Total 2018</b>	<b>0</b>	<b>348</b>	<b>2 308</b>	<b>3</b>

Lanjutan Tabel/Continued Table : 4.5.3

Kecamatan/ Subdistrict	Wanita Rawan Sosial Ekonomi/ Women of Sensitive Social Economic	Keluarga Fakir Miskin/ The Poor Family	Keluarga Berumah Tak Layak Huni/ Family in Improperly Settlement
(1)	(17)	(18)	(19)
1. SDL	145	1 438	24
2. SDU	112	1 865	-
3. SDT	46	1 116	-
4. Tanjung Agung	830	3 364	402
5. Rambang	71	1 296	347
6. Lubai	211	1 409	-
7. Lawang Kidul	38	1 541	-
8. Muara Enim	467	2 442	36
9. Ujan Mas	95	1 363	-
10. Gunung Megang	447	2 281	180
11. Benakat	418	828	-
12. Rambang Dangku	253	2 999	825
13. Gelumbang	754	3 073	450
14. Lembak	15	902	680
15. Sungai Rotan	189	3 169	110
16. Muara Belida	-	1 2667	-
17. Kelekar	-	857	-
18. Belimbing	100	2 101	-
19. Belide Darat	15	732	246
20. Lubai Ulu	256	1 422	150
<b>Jumlah/Total</b>	<b>4 462</b>	<b>35 465</b>	<b>3 450</b>

Lanjutan Tabel/Continued Table : 4.5.3

Kecamatan/ Subdistrict	Korban Bencana Alam dan Musibah Lainnya (Jiwa)/ Number of Disaster Victims	Masyarakat yang Tinggal di Daerah Rawan Bencana/ Societies Live in Disaster Area	Anak Balita Terlantar/ Family in Children Neglected
(1)	(20)	(21)	(22)
1. SDL	-	-	-
2. SDU	-	-	-
3. SDT	-	-	-
4. Tanjung Agung	-	-	-
5. Rambang	-	-	-
6. Lubai	-	-	-
7. Lawang Kidul	-	-	-
8. Muara Enim	-	-	-
9. Ujan Mas	-	-	-
10. Gunung Megang	-	-	-
11. Benakat	-	-	-
12. Rambang Dangku	-	-	-
13. Gelumbang	-	-	-
14. Lembak	-	-	-
15. Sungai Rotan	-	-	-
16. Muara Belida	-	-	-
17. Kelekar	-	-	-
18. Belimbing	-	-	-
19. Belide Darat	-	-	-
20. Lubai Ulu	-	-	-
<b>Jumlah/Total</b>	-	-	-

Sumber : Dinas Sosial Kabupaten Muara Enim  
 Source : Social Service of Muara Enim Regency

**Tabel**  
**Table** : 4.5.4

**Potensi dan Sumber Kesejahteraan Sosial  
di Kabupaten Muara Enim Tahun 2018**  
*Sources and Potentialsof Social Welfare  
in Muara Enim Regency 2018*

Kecamatan/ Subdistrict	Organisasi Desa/Kelurahan (Village Social Organization)	Relawan Sosial/PSM (Social Workers)
(1)	(2)	(3)
1. Semende Darat Laut	-	1
2. Semende Darat Ulu	-	1
3. Semende Darat Tengah	-	9
4. Tanjung Agung	-	-
5. Rambang	-	-
6. Lubai	-	13
7. Lawang Kidul	-	-
8. Muara Enim	-	2
9. Ujan Mas	-	4
10. Gunung Megang	-	2
11. Benakat	-	7
12. Rambang Dangku	-	-
13. Gelumbang	-	46
14. Lembak	-	-
15. Sungai Rotan	-	-
16. Muara Belida	-	-
17. Kelekar	-	-
18. Belimbing	-	-
19. Belide Darat	-	-
20. Lubai Ulu	-	-
<b>Jumlah/Total</b>	<b>0</b>	<b>85</b>

Lanjutan Tabel/Continued Table : 4.5.4

Kecamatan/ Subdistrict	Karang Taruna/Youth Association			
	Tumbuh Growth	Berkembang Expansion	Maju Developed	Percontohan Nominee
(1)	(2)	(3)	(4)	(5)
1. SDL	11	-	-	-
2. SDU	11	-	-	-
3. SDT	13	-	-	-
4. Tanjung Agung	-	-	-	-
5. Rambang	-	-	-	-
6. Lubai	-	-	-	-
7. Lawang Kidul	9	-	-	-
8. Muara Enim	14	-	-	-
9. Ujan Mas	10	-	-	-
10. Gunung Megang	13	-	-	-
11. Benakat	7	-	-	-
12. Rb.g Dangku	-	-	-	-
13. Gelumbang	23	-	-	-
14. Lembak	11	-	-	-
15. Sungai Rotan	12	-	-	-
16. Muara Belida	9	-	-	-
17. Kelekar	8	-	-	-
18. Belimbing	-	-	-	-
19. Belide Darat	11	-	-	-
20. Lubai Ulu	-	-	-	-
<b>Jumlah/Total</b>	<b>162</b>	<b>0</b>	<b>0</b>	<b>-</b>

Sumber : Dinas Sosial Kabupaten Muara Enim  
 Source : Social Service of Muara Enim Regency



**Tabel** : 4.5.5 **Jumlah Penghuni SDLB di Kabupaten Muara Enim Tahun 2018**  
**Table** : 4.5.5 **Number of Inhabitants SDLB in Muara Enim Regency 2018**

Kecamatan/ Subdistrict	Laki-laki/ Male	Perempuan/ Female	Jumlah/ Total
(1)	(2)	(3)	(4)
1. Semende Darat Laut	-	-	-
2. Semende Darat Ulu	-	-	-
3. Semende Darat Tengah	-	-	-
4. Tanjung Agung	-	-	-
5. Rambang	-	-	-
6. Lubai	-	-	-
7. Lawang Kidul	-	-	-
8. Muara Enim	-	-	-
9. Ujan Mas	-	-	-
10. Gunung Megang	-	-	-
11. Benakat	-	-	-
12. Rambang Dangku	-	-	-
13. Gelumbang	-	-	-
14. Lembak	-	-	-
15. Sungai Rotan	-	-	-
16. Muara Belida	-	-	-
17. Kelekar	-	-	-
18. Belimbing	-	-	-
19. Belide Darat	-	-	-
20. Lubai Ulu	-	-	-
<b>Jumlah/Total</b>	<b>0</b>	<b>0</b>	<b>0</b>

Sumber : Dinas Sosial Kabupaten Muara Enim  
 Source : Social Service of Muara Enim Regency

**Tabel**  
**Table**

: 4.6.1

**Jumlah Desa/Kelurahan yang Mengalami Bencana Alam<sup>1</sup>**  
**Menurut Kecamatan di Kabupaten Muara Enim, 2011 - 2018**  
**Number of Villages that Had Natural Disaster<sup>1</sup> by Subdistrict in**  
**Muara Enim Regency, 2011 - 2018**

Kecamatan/ Subdistrict	Banjir Flood			Gempa Bumi Earthquake		
	2011	2014	2018	2011	2014	2018
(1)	(2)	(3)	(4)	(5)	(6)	(7)
1. SDL	0	0	0	0	0	0
2. SDU	0	0	0	0	0	0
3. SDT	0	0	0	0	0	0
4. Tanjung Agung	1	2	4	0	0	2
5. Rambang	0	0	1	0	0	0
6. Lubai	0	2	2	0	0	0
7. Lubai Ulu	...	0	0	...	0	0
8. Lawang Kidul	0	2	4	0	0	0
9. Muara Enim	4	3	7	0	0	0
10. Ujan Mas	7	6	5	0	0	0
11. Gunung Megang	12	3	4	0	0	0
12. Benakat	5	5	5	0	0	1
13. Belimbing	...	9	3	...	0	0
14. Rambang Dangku	7	5	10	0	0	0
15. Gelumbang	1	0	3	0	0	0
16. Lembak	0	1	6	0	0	0
17. Sungai Rotan	10	9	6	0	0	0
18. Muara Belida	7	8	7	0	0	0
19. Kelekar	0	0	3	0	0	0
20. Belida Darat	...	0	1	...	0	0
<b>Muara Enim</b>	<b>61</b>	<b>55</b>	<b>71</b>	<b>0</b>	<b>0</b>	<b>3</b>

Catatan/ Note : <sup>1</sup> Terjadi dalam tiga tahun terakhir sampai dengan saat pencacahan/  
Occured during the last three years by the time of enumeration

Sumber/ Source : BPS, Pendataan Potensi Desa (Podes)/ BPS-Statistics Indonesia, Village Potential Data Collecting

Lanjutan Tabel/*Continued Table* : 4.6.1

Kecamatan/ Subdistrict	Tanah Longsor Landslide		
	2011	2014	2018
(1)	(2)	(3)	(4)
1. SDL	0	1	10
2. SDU	5	4	10
3. SDT	2	0	12
4. Tanjung Agung	2	8	6
5. Rambang	0	0	0
6. Lubai	0	0	0
7. Lubai Ulu	...	0	0
8. Lawang Kidul	0	4	2
9. Muara Enim	0	3	1
10. Ujan Mas	1	1	0
11. Gunung Megang	3	1	2
12. Benakat	0	0	2
13. Belimbing	...	0	3
14. Rambang Dangku	1	0	0
15. Gelumbang	0	0	0
16. Lembak	0	0	0
17. Sungai Rotan	0	0	2
18. Muara Belida	1	0	0
19. Kelekar	0	0	0
20. Belida Darat	...	0	0
<b>Muara Enim</b>	<b>16</b>	<b>22</b>	<b>50</b>

Catatan/ Note : <sup>1</sup> Terjadi dalam tiga tahun terakhir sampai dengan saat pencacahan/  
Occured during the last three years by the time of enumeration

Sumber/ Source : BPS, Pendataan Potensi Desa (Podes)/ BPS-Statistics Indonesia, Village Potential Data Collecting

**Tabel** : 4.6.2 **Jumlah Kejadian dan Lokasi Kebakaran di Kabupaten Muara Enim Tahun 2018**  
**Table** **Number of Fire Incident and Location in Muara Enim Regency 2018**

Kecamatan/Subdistrict	Jumlah/Total		
	Kejadian/Incident	Lokasi/Location	Keterangan
(1)	(2)	(3)	(4)
1. SDL	1	-	-
	1	Kelurahan Semendo	Rumah Warga
2. SDU	-	-	-
3. SDT	-	-	-
4. Tanjung Agung	1		
	1	Desa Tanjung Lalang	Penambangan Batu Bara Rakyat
5. Rambang	-	-	-
6. Lubai	2	-	-
	1	Dusun 3 Desa Jiwa Baru	
	1	Desa Beringin Kec.Lubai	Lahan dan Semak Belukar
7. Lawang Kidul	3		
	1	Jln. Seroja BTN Air Paku Tanjung Enim	Rumah Warga
	1	RT.03,RT.2 Talang Gabus Tanjung Enim	Rumah Warga
	1	Lawang Kidul Tanjung Enim	Rumah Warga
8 Muara Enim	39		
	1	Pasar 1 Pelita Sari	Lahan dan Semak Belukar Kebakaran
	1	Pasar 1 Pelita Sari	Konsleting Listrik
	1	Dusun Muara Enim	Lahan dan Semak Belukar
	1	Kelurahan Pasar 1	Lahan dan Semak Belukar
	1	Kelurahan Air Lintang	Kebakaran Gudang Sampah
	1	Transad Desa Karang Raja	Kebakaran Rumah Warga
	1	Depan Yonif 141/AYJP Karang Raja	Lahan dan Semak Belukar
	1	Area Kuburan Cina Pasar 1 Muara Enim	Lahan dan Semak Belukar
	1	Jln. Selingsingan Rumah Tumbuh	Lahan dan Semak Belukar
	1	Jembatan Enim III Desa Karang Raja	Hutan dan Lahan

Lanjutan Tabel/Continued Table : 4.6.2

Kecamatan/Subdistrict	Jumlah/Total		
	Kejadian/Incident	Lokasi/Location	Keterangan
(1)	(2)	(3)	(4)
	1	Dusun 1 Desa Tanjung Serian	Hutan dan Lahan
	1	KP.03 RT.01 Muara Enim	Rumah Warga
	1	Area Kuburan Cina Pasar 1 Muara Enim	Lahan dan Semak Belukar
	1	Desa Muara Harapan Trans Unit 6	Hutan dan Lahan
	1	Jln. Petrosia Pelita Sari	Hutan dan Lahan
	1	Jln.Veteran, Grojokan Pelita Sari Pasar 1	Lahan dan Semak Belukar
	1	Area Masjid Babusallam Islamic Center	Lahan dan Semak Belukar
	1	Jln. Pemuda Kuburan Cina Pasar 1	Lahan dan Semak Belukar
	1	Jln. Baru Terminal Regional Pasar 2	Lahan dan Semak Belukar
	1	Jln. Baru Terminal Regional Pasar 3	Lahan dan Semak Belukar
	1	Jln. Mayor Tjik Agus Kiemas Citra Damai	Hutan dan Lahan
	1	Jln. Mayor Tjik Agus Kiemas Citra Damai	Lahan dan Semak Belukar
	1	Jln.Grojokan IV Muara Enim	Lahan dan Semak Belukar
	1	Jln. Bemban Kel. Muara Enim	Lahan dan Semak Belukar
	1	Jln. Ade Irma Suryani	Lahan dan Semak Belukar
	1	Jln. Cut Nyak Dien Kel.Tungkal	Rumah Warga
	1	Jln. Linsum Jembatan Enim 2	Lahan dan Semak Belukar
	1	Kuburan Cina	Hutan dan Lahan
	1	Jln. Trans Sosial	Hutan dan Lahan
	1	Jln. Ade Irma Suryani	Hutan dan Lahan
	1	Ds. Karang Raja	Hutan dan Lahan
	1	Kuburan Cina	Hutan dan Lahan
	1	Jln. Trans Sosial	Hutan dan Lahan
	1	Desa Pinang Belarik	Rumah Warga
	1	Desa Penanggiran	Rumah Warga

Lanjutan Tabel/Continued Table : 4.6.2

Kecamatan/Subdistrict	Jumlah/Total		
	Kejadian/Incident	Lokasi/Location	Keterangan
(1)	(2)	(3)	(4)
9. Ujan Mas	-	-	-
10. Gunung Megang	3		
	1	Dusun V Penanggiran	Rumah Warga
	1	Dusun 3 Desa Tanjung Muning	Rumah Warga
	1	Kp.4 Desa Perjito	Tempat Penampungan Minyak
11. Benakat	-	-	-
12. Rambang Dangku	-	-	-
	10		
	1	Dusun III Desa Segayam	Rumah Warga
	1	Ds.Patratai Muara Belida	Lahan dan Semak Belukar
	1	Area RS Pratama Kec.Gelumbang	Lahan dan Semak Belukar
	1	Ds. 1 Desa Segayam	Lahan dan Semak Belukar
	1	Ds. Teluk Limau	Lahan dan Semak Belukar
	1	Jalisum Ds Segayam	Ban Bekas
	1	Ds. Tambangan Kelekar Kec. Gelumbang	Rumah Warga
	1	Jin. Mastanum Ds. Payabakal	Lahan dan Semak Belukar
	1	Area Pasar Pagi Kec. Gelumbang	Rumah Warga
	1	Area Pulau Kabal Indralaya Utara	Kebun Warga

Lanjutan Tabel/Continued Table : 4.6.2

Kecamatan/Subdistrict	Jumlah/Total		
	Kejadian/Incident	Lokasi/Location	Keterangan
(1)	(2)	(3)	(4)
13. Gelumbang	12		
	1	Ds Betung Kec Gelumbang	Rumah Warga
	1	Desa Gumai	Kebun Warga
	1	Desa Gumai	Kebun Warga
	1	Desa Gumai	Lahan dan Semak Belukar
	1	Desa Gumai	Lahan dan Semak Belukar
	1	Jln. Ds Tambang Kelekar	Lahan dan Semak Belukar
	1	Desa Gumai	Lahan dan Semak Belukar
	1	Desa Gumai	Kebun Warga
	1	Desa Gumai	Kebun Warga
	1	Desa Gumai	Lahan dan Semak Belukar
	1	Desa Gumai	Lahan dan Semak Belukar
	1	Desa Tambangan	Bangunan Perumahan
14. Lembak	1		
	1	Desa Lembak	Rumah Penduduk
15. Sungai Rotan	-	-	-
16. Muara Belida	1		
	1	Desa Kayuara	Semak Belukar/ Ilalang
17. Kelekar	-	-	-
18. Belimbing	1		
	1	Dusun 1 Belimbing Jaya	Rumah Penduduk dan Toko
19. Belide Darat	-	-	-
20. Lubai Ulu	-	-	-
<b>Jumlah</b>	<b>72</b>		

Sumber : Dinas Pemadam Kebakaran dan Penyelamatan Kabupaten Muara Enim  
 Source : Fire and Rescue Service of Muara Enim Regency

**Tabel**  
**Table** : 4.6.3

**Jumlah Kejadian dan Lokasi Angin Puting Beliung  
di Kabupaten Muara Enim Tahun 2018**  
**Number of Local Hurricane Incident and Location  
in Muara Enim Regency 2018**

Kecamatan/Subdistrict	Jumlah/Total		
	Kejadian/Incident	Lokasi/Location	Keterangan
(1)	(2)	(3)	(4)
1. SDL	-	-	-
2. SDU	-	-	-
3. SDT	-	-	-
4. Tanjung Agung	-	-	-
5. Rambang	-	-	-
6. Lubai	-	-	-
7. Lawang Kidul	-	-	-
8. Muara Enim	-	-	-
9. Ujan Mas	1	Desa Guci	1 Jembatan Gantung Rusak Parah
10. Gunung Megang	-	-	-
11. Benakat	-	-	-
12. Rambang Dangku	-	-	-
13. Gelumbang	-	-	-
14. Lembak	-	-	-
15. Sungai Rotan	-	-	-
16. Muara Belida	-	-	-
17. Kelekar	-	-	-
18. Belimbing	1	Desa Belimbing	1 Rumah Rusak Total, 4 Rusak Berat, 62 Rusak Sedang, 464 Rusak Ringan, 1 Jembatan Gantung Rusak
19. Belide Darat	-	-	-
20. Lubai Ulu	-	-	-
<b>Jumlah</b>	<b>2</b>		

Sumber : Dinas Pemadam Kebakaran dan Penyelamatan Kabupaten Muara Enim  
Source : Fire and Rescue Service of Muara Enim Regency



**Tabel**  
**Table** : 4.6.4

**Jumlah Kejadian dan Lokasi Banjir  
di Kabupaten Muara Enim Tahun 2018**  
**Number of Flood Incident and Location  
in Muara Enim Regency 2018**

Kecamatan/Subdistrict	Jumlah/Total		Keterangan
	Kejadian/ Incident	Lokasi/ Location	
(1)	(2)	(3)	(4)
1. SDL	-	-	-
2. SDU	-	-	-
3. SDT	-	-	-
4. Tanjung Agung	-	-	-
5. Rambang	-	-	-
6. Lubai	-	-	-
7. Lawang Kidul	-	-	-
8. Muara Enim	-	-	-
9. Ujan Mas	-	-	-
10. Gunung Megang	-	-	-
11. Benakat	-	-	-
12. Rambang Dangku	-	-	-
13. Gelumbang	2	Desa Sukajaya, Segayam, Pinang Banjar, Pedataran, Mililian, Sebau, Tambangan, Kartamulia; Desa Alai	Meluapnya Sungai Belida dan Sungai Kelekar; Banjir karena hujan 41 Rumah Terendam Banjir, 205 Rumah dan 1 Masjid Terendam Banjir, 75 Rumah Terendam Banjir
14. Lembak	3	Desa Dalam, Desa Kemang, Desa Tanjung Baru	
15. Sungai Rotan	-	-	-
16. Muara Belida	-	-	-
17. Kelekar	-	-	-
18. Belimbing	-	-	-
19. Belide Darat	-	-	-
20. Lubai Ulu	-	-	-
<b>Jumlah</b>	<b>5</b>		

Sumber : Dinas Pemadam Kebakaran dan Penyelamatan Kabupaten Muara Enim  
Source : Fire and Rescue Service of Muara Enim Regency

**Tabel**  
**Table** : 4.6.5

**Jumlah Kejadian dan Lokasi Tanah Longsor  
di Kabupaten Muara Enim Tahun 2018**  
**Number of Landslide Incident and Location  
in Muara Enim Regency 2018**

Kecamatan/Subdistrict	Jumlah/Total		Keterangan
	Kejadian/ Incident	Lokasi/ Location	
(1)	(2)	(3)	(4)
1. SDL			
2. SDU	-	-	-
3. SDT	2	Desa Seri Tanjung, Desa Batu Surau	Hujan
4. Tanjung Agung	2	Desa Tanjung Karangan	Hujan
5. Rambang	-	-	-
6. Lubai	-	-	-
7. Lawang Kidul	-	-	-
8. Muara Enim	3	Kel. Pasar II, Desa Tanjung Serian, Kel. Tungkal	Hujan
9. Ujan Mas	-	-	-
10. Gunung Megang	1	Desa Gunung Megang Luar	Hujan
11. Benakat	-	-	-
12. Rambang Dangku	-	-	-
13. Gelumbang	-	-	-
14. Lembak	-	-	-
15. Sungai Rotan	1	Desa Kasai	Pergerakan Tanah
16. Muara Belida	1	Desa Gedung Buruk	Hujan
17. Kelekar	-	-	-
18. Belimbing	-	-	-
19. Belide Darat	-	-	-
20. Lubai Ulu	-	-	-
<b>Jumlah</b>	<b>10</b>		

Sumber : Dinas Pemadam Kebakaran dan Penyelamatan Kabupaten Muara Enim  
Source : Fire and Rescue Service of Muara Enim Regency

**Tabel**  
**Table** : 4.7.1

**Jumlah dan Kondisi Alat Angkut Pengelolaan Kebersihan  
di Kabupaten Muara Enim Tahun 2018**  
**Number and Condition of Transport Equipment Waste  
Management in Muara Enim Regency 2018**

Jenis Alat Angkut <i>Type of Transport Equipment</i>	Jumlah <i>Total</i>	Kapasitas <i>Capacity</i> ( $m^3$ )	Ritasi*) <i>Roundtrip</i>	Masih Beroperasi <i>Still Operate</i>	
				Ya <i>Yes</i>	Tidak <i>No</i>
(1)	(2)	(3)	(4)	(5)	(6)
1. Gerobak sampah	80	0,25	2	√	-
2. Truk terbuka besar	-	8	2	-	-
3. Truk terbuka kecil	-	5-6	2	-	-
4. Mini truk (kijang)	2	1,5	4 rit	√	-
5. Truk <i>compactor</i> besar	-	-	-	-	-
6. Truk <i>compactor</i> kecil	-	-	-	-	-
7. <i>Dump-truck</i> besar	-	-	-	-	-
8. <i>Dump-truck</i> kecil	6	6	2	√	-
9. <i>Arm-roll</i> besar	-	-	-	-	-
10. <i>Arm-roll</i> kecil	2	6 m3 (8 Kontainer)	2	√	-
11. <i>Container Arm-roll</i>	11	6 m3	2	√	-
12. <i>Trailer container</i>	3	-	-	√	-
13. Motor sampah	15	1,5	2	√	-
14. Sepeda sampah	28	1	-	√	-
15. Truk tinja	3	4 m3-	-	√	-
16. Mobil toilet	2	1m3-1,5m3	-	√	-
17. Mobil penyiram taman	2	4m3	1-3	√	-
18. Motor penyiraman tanaman	2	-	-	√	-

Sumber : UPTD Kebersihan dan Pertamanan Kota Muara Enim

Source : *Gardening and Cleaning Service Unit of Muara Enim Regency*

Catatan/Note :

\*) Ritasi: jadwal pengangkutan truk sampah 2 kali pengambilan/hari

**Tabel** : 4.7.2 **Luas Taman Kota di Kabupaten Muara Enim Tahun 2018**  
**Table** : 4.7.2 **Wide of City Park in Muara Enim Regency 2018**

Nama Taman Kota/ Name of City Park		Lokasi/ Location	Luas/Wide (Ha)
(1)		(2)	
1.	Taman Kota Serasan	Jl. Jend. Sudirman	0,25
2.	Taman Pertamina	Jl. Jend. Sudirman	0,25
3.	Taman PTBA	Jl. Jend. Sudirman	0,25
4.	Taman Jembatan Enim II (SDN 18)	Jl. SMB II	0,25
5.	Taman Batas Kota Arah Palembang	Jl. Jend. Sudirman	0,25
6.	Taman Baca	Jl. H. P. Danal	0,50
7.	Taman GOR	Jl. Jend. Sudirman	0,49
8.	Taman Puyang Bujang	Jl. Jend. Sudirman	0,50
9.	Taman Jembatan Lubuk Empelas	Jl. Cut Nyak Dien	0,10
10.	Taman SDN I	Jl. A. Yani	0,10
11.	Taman Meppo Gen	Jl. Jend. Sudirman	0,15
12.	Taman PNGAS	Jl. Jend. Sudirman	0,15
13.	Taman Tugu Jam	Jl. A. Yani	0,10
14.	Taman Tugu Juang	Jl. Jend. Sudirman	0,10
15.	Taman Air Mancur	Jl. Jend. Sudirman	0,05
16.	Taman Media Jalan	Jl. Jend. Sudirman Jl. A. Yani	0,82
17.	Taman PKK	Jl. Bambang Utoyo	0,13
18.	Taman Air Terjun Dinding GOR	Jl. Jend. Sudirman	0,10
19.	Taman Bali dan Air Terjun GOR	Jl. Jend. Sudirman	0,25
20.	Taman Air Terjun Jembatan Enim 2	Jl. Jend. A. Yani	0,25
21.	Taman di Jl. Beringin	Jl. Beringin	0,25
22.	Taman Air Terjun Regional	Jl. SMB II	0,25
23.	Taman Adipura (Kolam Retensi)	Jl. Jend. Sudirman	6,00
24.	Taman Parkir Masjid Agung	Jl. A. Yani	0,30
25.	Taman Ribang Gale	Rumah Tumbuh	2,10
<b>Jumlah Luas Taman Kota/Total</b>			<b>13,94</b>

Sumber : UPTD Kebersihan dan Pertamanan Kota Muara Enim  
 Source : Gardening and Cleaning Service Unit of Muara Enim Regency

**Tabel** : 4.7.3 **Luas Hutan Kota di Kabupaten Muara Enim Tahun 2018**  
**Table** : *Wide of City Forest in Muara Enim Regency 2018*

Nama Taman Kota/ Name of City Park	Lokasi/ Location	Luas/Wide (Ha)
(1)	(2)	
1. Hutan Kota Sungai Aur	Sungai Aur Kelurahan Pasar II, Kec. Muara Enim	1,32
2. Hutan Kota Terminal Regional	Terminal Regional Kel. Air Lintang, Kec. Muara Enim	1,54
3. Hutan Kota SMA 1 Unggulan	Jl. Pelita Sari	1,10
4. Hutan Kota Pekuburan Umum	Jl. Pemuda	3
5. Hutan Kota GOR Pancasila	GOR Pancasila	2
6. Hutan Kota Bantaran Sungai Enim	Jl. A. Yani (Bantaran Sungai Enim)	0,50
7. Hutan H. Kalamudin Djenap, SH.MHum	Areal Bekas Tambang PT.BA Desa Karang Raja, Kec. Muara Enim	50
8. Hutan Bumi Perkemahan Transat	N/A	5
9. Hutan Rumah Tumbuh	Rumah Tumbuh	0,70
<b>Jumlah Luas Hutan Kota/Total</b>		<b>65,16</b>

Sumber : UPTD Kebersihan dan Pertamanan Kota Muara Enim  
 Source : Gardening and Cleaning Service Unit of Muara Enim Regency

**Tabel**  
**Table** : 4.7.4

**Volume Sampah Terangkut Menurut Komponen  
di Kabupaten Muara Enim Tahun 2015-2018**  
**Volume of Transported Waste by Component  
in Muara Enim Regency 2015-2018**

Komponen Sampah/ <i>Component of Waste</i>	Volume (m <sup>3</sup> )		(ton)	
	2015	2016	2017	2018
(1)	(2)	(3)	(4)	(5)
1. Sampah basah	78,02	79,32	17 387,65	16 731,07
2. Kertas	9,90	10,06	2 102,93	2 023,52
3. Plastik	22,85	23,24	4 895,44	4 710,58
4. Kayu	10,62	10,79	2 299,55	2 212,71
5. Logam	1,62	1,66	324,84	312,58
6. Kaca/gelas	0,68	0,69	88,33	85,00
7. Karet/kulit	0,42	0,43	102,58	98,71
8. Kain	1,85	1,88	378,98	364,67
9. Lain-lain	4,28	4,35	914,69	880,15
<b>Jumlah/Total</b>	<b>130,25</b>	<b>132,42</b>	<b>28 495,00</b>	<b>27 419,00</b>

Sumber : UPTD Kebersihan dan Pertamanan Kota Muara Enim  
Source : Gardening and Cleaning Service Unit of Muara Enim Regency

**Tabel** : 4.7.5 **Rute Truk Sampah di Kabupaten Muara Enim Tahun 2018**  
**Table** : 4.7.5 **Route of Waste Truck in Muara Enim Regency 2018**

Nomor Polisi/ Licence Number	Rute/Route
(1)	(2)
1. BG 8048 MZ (Anton Dani)	Dari Kantor UPTD Kebersihan dan Pertamanan – Jalur Transfer Dipo Pasar Muara Enim – Rumah Sakit Daerah – Kompi 141 Karang Raja – ke TPA
2. BG 8101 DZ (Ahd. Darudi)	Dari Kantor UPTD Kebersihan dan Pertamanan – Rumah Tumbuh – SMEA 1 – Dipo Tanjung Raja – TPA
3. BG 8003 DZ (Masdaruddin)	Dari Kantor UPTD Kebersihan dan Pertambangan – Komplek Pertokoan Muara Enim – Jl. Jend. Sudirman – TPA
4. BG 8030 DZ (Juliadi)	Dari Kantor UPTD Kebersihan dan Pertamanan – Bambang Utoyo – Polres – Pramuka IV – MTs – Jl. Proklamasi – Jl. Karet – SMAN 2 – Kompi 141 Dek Sangke – TPA
5. BG 8002 DZ (Darmansyah)	Dari Kantor UPTD Kebersihan dan Pertamanan – Jl. Cut Nyak Dien – Jl. Rambang – Jl. AK Gani – TPA
6. BG 8029 DZ (Isnaini)	Dari Kantor UPTD Kebersihan dan Pertamanan –Jl. Jend. Sudirman – Jl. A. Yani – Pelawaran – Jl. SMB II – Jl. Pramuka IV – Jl. MAN – Jl. Bambang Utoyo – TPA
7. BG 8007 DZ (Mulyadi)	Dari Kantor UPTD Kebersihan dan Pertamanan – Inspektur Slamet – Pramuka III – Tanah Abang – A. Tohir – RA. Kartini – Terminal Regional – Balai Agung – Mkirap Remaja – TPA
8. BG 4221 DZ	Dari Kantor UPTD Kebersihan dan Pertamanan – Jl. HPD – Syeh Yahya – GOR – Pelawaran I – Jl. Palembang – Komp. Perkantoran Islamic Centre

Sumber : UPTD Kebersihan dan Pertamanan Kota Muara Enim  
 Source : Gardening and Cleaning Service Unit of Muara Enim Regency

**Tabel** : 4.7.6  
**Table**

**Pelaksanaan 3R (Reduce, Reuse and Recycle)  
di Kabupaten Muara Enim Tahun 2018  
Implementation of 3R in Muara Enim Regency 2018**

Lokasi/Location	Alamat/Address	Jenis Kegiatan/ Type of Activity		
		Reduce	Reuse	Recycle
(1)	(2)	(3)	(4)	(5)
1. Perumahan	Komp. Rukun Damai, Rumah Tumbuh, Komp. Dek Sangke, BTN Air Lintang, Perum Villa Garden, Perum BSD, Perum Pelita Sari, Perum Dusun Muara Enim	√	√	-
2. Pasar	Pasar Inpres	√	√	-
3. Perkantoran	Kantor Bupati, Seluruh Kantor Kelurahan Kota Muara Enim, BLH, Kantor Camat, BKBD & PP, UPTD Kebersihan	√	√	-
4. Sekolah	SMAN 1, SMKN 2, SMKN 1, SMPN 2, SMP 4, MTsN, SDN 20, 6, 18, 3, 11, 7, 12, MIN 2	√	√	√
5. Hotel	Grand Zury, Griya Serasan, Griya Sintesa	√	√	√
6. Terminal	Terminal Kota, Terminal Regional	√	-	-
7. Rumah Sakit/Puskesmas	RS Rabain, Puskesmas Muara Enim	√	-	-
8. TPA	Bukit Kancil	√	-	-
9. Lainnya	-	-	-	-

Sumber : UPTD Kebersihan dan Pertamanan Kota Muara Enim  
Source : Gardening and Cleaning Service Unit of Muara Enim Regency



**Tabel**  
**Table** : 4.7.7

**Kualitas Air Sungai berdasarkan Lokasi Sampel dan Parameter  
di Kabupaten Muara Enim Tahun 2018**  
*River Water Quality by Sampling Location and Parameter  
in Muara Enim Regency 2018*

Lokasi Sampel/ Sampling Location	Parameter/ Parameter *							
	Fisika				Kimia			
	TSS	TDS	Suhu	pH (Lap)	DOo	BOD	COD	Minyak & Lemak
(1)	(2)	(3)	(4)	(5)	(6)	(7)	(8)	(9)
1. Desa Indramayu	3,71	31,2	29,7	6,21	6,15	6,15	31,942	0,47
2. Desa Pandan Dulang	7,71	31,1	29,5	6,07	6,95	6,95	39,375	0,20
3. Desa Lebak Budi	4,00	32,2	29,3	6,04	6,1	6,1	28,977	0,10
4. Desa Tanjung Agung	9,71	31,7	27,9	6,31	6,02	6,02	42,642	0,30
5. Desa Darmo	11,43	31,9	30,1	6,74	6,08	6,08	37,712	0,10
6. Dekat RM. Kartika	24,00	33,9	29,3	7,85	6,23	6,23	40,743	1,10
7. Intake PDAM Tanjung Enim	23,43	33,3	29,3	6,42	6,95	6,95	39,775	0,20
8. Jembatan PTBA	9,14	51,70	29,5	6,03	6,21	6,21	38,156	0,30
9. Hilir Ps. Tanjung Enim	8,29	60,4	29,1	6,13	6,06	6,06	33,086	0,40
10. Hilir Lingga Jaya	10,29	61,50	29,2	6,16	6,22	6,22	38,836	0,20
11. Hilir PLTU	7,43	61,1	29,2	6,03	6,21	6,21	32,578	0,10
12. Desa Krg. Raja	11,14	54,9	29,1	6,00	6,46	6,46	31,95	1,40
13. Intake PDAM Muara ENim	12,57	58,1	29,4	6,23	6,15	6,15	36,053	0,80
14. Sungai Aur	5,43	16,0	28,3	7,06	6,96	6,96	40,763	0,70
15. Belakang Kopi Bintang	16,29	72,8	28,9	6,24	6,97	6,97	35,933	3,60
16. Sungai PElawaran	25,71	74,7	28,7	7,01	6,15	6,15	39,951	4,40
<b>Rata-rata/Average</b>	<b>11,89</b>	<b>55,03</b>	<b>29,16</b>	<b>6,41</b>	<b>6,37</b>	<b>6,37</b>	<b>36,78</b>	<b>0,89</b>

Sumber : Dinas Lingkungan Hidup Kabupaten Muara Enim  
Source : *Environmental Service of Muara Enim Regency*  
Catatan/Note : Kondisi Oktober 2017

Lanjutan Tabel/Continued Table : 4.7.7

Lokasi Sampel/ Sampling Location	Parameter/ Parameter *				
	Kimia				Biologi
	Ammonia	Besi	Mangan	Phosfat	E-Coli
(1)	(10)	(11)	(12)	(13)	(14)
1. Desa Indramayu	1,59	0,1345	<0,0006	0,33	2 000
2. Desa Pandan Dulang	1,96	0,3067	0,0194	0,48	1 700
3. Desa Lebak Budi	1,44	0,1180	<0,0006	0,27	2 400
4. Desa Tanjung Agung	2,13	<0,0005	0,0792	0,55	2 400
5. Desa Darmo	1,88	0,2091	<0,0006	0,45	2 500
6. Dekat RM. Kartika	2,03	0,4369	0,00329	0,51	1 900
7. Intake PDAM Tanjung Enim	1,980	0,8455	0,1500	0,49	1 300
8. Jembatan PTBA	1,9	11,487	12,606	0,46	2 300
9. Hilir Ps. Tanjung Enim	1,65	0,1054	0,0079	0,36	1 500
10. Hilir Lingga Jaya	1,94	0,6706	0,7884	0,47	1 700
11. Hilir PLTU	1,62	0,3474	0,693	0,35	2 500
12. Desa Krg. Raja	1,59	0,4520	0,2059	0,33	1 700
13. Intake PDAM Muara ENim	1,80	0,2963	0,0773	0,32	2 000
14. Sungai Aur	2,03	0,3222	0,0493	0,51	2 400
15. Belakang Kopi Bintang	1,79	0,0614	0,0300	0,41	2 500
16. Sungai PELawaran	1,99	17,034	0,2488	0,49	2 000
<b>Rata-rata/Average</b>	<b>1,83</b>	<b>0,48</b>	<b>0,28</b>	<b>0,42</b>	<b>2 050</b>

Tabel  
Table

: 4.7.8

Jumlah Pengaduan Masalah Lingkungan menurut Jenis  
Masalah dan Status di Kabupaten Muara Enim Tahun 2018  
Number of Environmental Complaints by Type of Complaint

*and Status in Muara Enim Regency 2018*

Masalah yang Diadukan/ <i>Complaint</i>	Jumlah Pengaduan/ <i>Number of Complaint</i>	Status/ <i>Status</i>	
		<i>Selesai/ Completed</i>	<i>Dalam Proses/ In the Process</i>
(1)	(2)	(3)	(4)
1. Pencemaran Tanah	5	5	0
2. Pencemaran Air	10	10	0
3. Pencemaran Udara	4	4	0
4. Pencemaran Limbah B3 (Bahan Berbahaya dan Beracun)	2	2	0
<b>Jumlah/Total</b>	21	21	0

Sumber : Dinas Lingkungan Hidup Kabupaten Muara Enim  
 Source : *Environmental Service of Muara Enim Regency*



# BAB V PERTANIAN

## CHAPTER V AGRICULTURE

PRODUKSI..



TOMAT  
2 802,70 TON



JAGUNG  
17 041,97 TON



DAUN BAWANG  
113,40 TON





## PENJELASAN TEKNIS

1. **Lahan sawah** adalah lahan pertanian yang berpetak-petak dan dibatasi oleh pematang (galangan), saluran untuk menahan/ menyalurkan air, yang biasanya ditanami padi sawah tanpa memandang dari mana diperoleh atau status lahan tersebut. Lahan yang dimaksud termasuk lahan yang terdaftar di Pajak Bumi Bangunan, luran Pembangunan Daerah, lahan bengkok, lahan serobotan, lahan rawa yang ditanami padi dan lahan bekas tanaman tahunan yang telah dijadikan sawah, baik yang ditanami padi, palawija atau tanaman semusim lainnya.
2. **Tegal/Kebun** adalah lahan pertanian bukan sawah (lahan kering) yang ditanami tanaman semusim atau tahunan dan terpisah dengan halaman sekitar rumah serta penggunaannya tidak berpindah pindah.
3. **Ladang/Huma** adalah lahan pertanian bukan sawah (lahan kering) yang biasanya ditanami tanaman semusim dan penggunaannya hanya semusim atau dua musim, kemudian akan ditinggalkan bila sudah tidak subur lagi (berpindah - pindah). Kemungkinan lahan ini beberapa tahun kemudian akan dikerjakan kembali jika sudah

## TECHNICAL NOTES

1. **Wetland** is agricultural land that separated by small dykes to resist water, where the main crop is usually wetland paddy without considering where it is got from or the status of the land. It includes the land that is registered at land income tax office, regional development contribution, 'bengkok' land, illegal ownership, swamps for rice cultivation, and annual crop land mark that has been used as rice field, which are both planted with paddy, secondary crops or the other seasonal crops.
2. **Dry field/Garden** is an dryland (unirrigated land) which is planted with seasonal or annual crops and separately from the yard around the house without shifting
3. **Unirrigated agricultural field/Shifting cultivation land** is dryland (unirrigated land) that usually is cultivated for seasonal crops and utilized only for one or two seasons, then it will be left when it is not fertile (shifting). Maybe, this land will be used again in a few years if it has been fertile.

subur.

4. **Lahan yang sementara tidak diusahakan** adalah lahan yang biasanya diusahakan tetapi untuk sementara (lebih dari 1 (satu) tahun tetapi kurang dari atau sama dengan 2 (dua) tahun) tidak diusahakan, termasuk lahan sawah yang tidak diusahakan selama lebih dari 2 (dua) tahun.
4. *Temporarily unused land* is land that is regularly used but temporarily (more than a year but less or equal than twoyears) is unused, it includes wetland that is not cultivated more than two years.
5. Data pokok tanaman pangan yang dikumpulkan adalah luas panen dan produktivitas (hasil per hektar). Produksi tanaman pangan merupakan hasil perkalian antara luas panen dengan produktivitas. Pengumpulan data luas panen dilakukan setiap bulan dengan pendekatan area kecamatan di seluruh wilayah Indonesia. Pengumpulan data produktivitas dilakukan melalui pengukuran langsung pada plot ubinan berukuran 2½ m x 2½ m. Pengumpulan data produktivitas dilakukan setiap subround (empat bulanan) pada waktu panen petani.
5. *The main food crops data collected consists of harvested area and productivity (yield per hectare). Food crops production is generated by harvested area multiplied by productivity. The harvested area data is collected every month using sub district area approach in all sub district in Indonesia. The productivity data collection is conducted by a direct measurement in 2½m x 2½m crop cutting plot. The productivity measurement is conducted in every subround (four monthly) at the time when farmers are harvesting their crops.*
6. Data produksi padi dan palawija yang disajikan adalah dalam kualitas: gabah kering giling (padi), pipilan kering (jagung), biji kering (kedelai dan kacang tanah), dan umbi basah (ubi kayu dan ubi jalar).
6. *Production of paddy and secondary crops data are presented in the form of: dry unhusked rice (paddy), dry loose maize (maize), dry shells crops (soybeans and peanuts), and fresh roots (cassava and sweet potatoes).*



7. **Tanaman sayuran dan buah-buahan semusim**

**Tanaman sayuran semusim** adalah tanaman sumber vitamin, garam mineral dan lain-lain yang dikonsumsi dari bagian tanaman yang berupa daun, bunga, buah, dan umbinya, yang berumur kurang dari satu tahun.

**Tanaman buah-buahan semusim** adalah tanaman sumber vitamin, garam mineral, dan lain-lain yang dikonsumsi dari bagian tanaman yang berupa buah, berumur kurang dari satu tahun, tidak berbentuk pohon/rumpun tetapi menjalar dan berbatang lunak.

8. **Tanaman buah-buahan dan sayuran tahunan**

**Tanaman buah-buahan tahunan** adalah tanaman sumber vitamin, garam mineral, dan lain-lain yang dikonsumsi dari bagian tanaman yang berupa buah dan merupakan tanaman tahunan.

9. **Tanaman sayuran tahunan** adalah tanaman sumber vitamin, garam mineral, dan lain-lain yang dikonsumsi dari bagian tanaman yang berupa daun dan atau buah yang berumur lebih dari satu tahun.

10. **Tanaman biofarmaka** adalah tanaman yang bermanfaat untuk obat-obatan, kosmetik, dan kesehatan yang

7. **Seasonal vegetable and fruit plants**

*Seasonal vegetable plants are plants which are the Sources of vitamin, mineral salt, etc, consumed from the part of the plant in the form of leaf, flower, fruit, and root with the age of less than one year.*

*Seasonal fruit plants are plants which are the Sources of vitamin, mineral salt, etc, consumed from the part of the plant in the form of fruits. These plants are creeps with the age of less than one year.*

8. **Annual fruit and vegetable plants**

*Annual fruit plants are plants which are the Sources of vitamin, contained mineral salt, etc, consumed from the part of plant in the form of fruit and more than one year of age.*

9. **Annual vegetable plants** are plants which are the Sources of vitamin, contained mineral salt, etc, consumed from the part of the plant in the form of vegetable and more than one year of age.

10. **Medicinal plants** are plants which are useful for medicine. It is consumed from part of the plant such as leaf,

dikonsumsi atau digunakan dari bagian-bagian tanaman seperti daun, batang, buah, umbi (rimpang) ataupun akar.

*flower, fruit, tuber, and root.*

11. **Tanaman hias** adalah tanaman yang mempunyai nilai keindahan baik bentuk, warna daun, tajuk maupun bunganya, sering digunakan untuk penghias pekarangan dan lain sebagainya.
11. **Ornamental plants** are plants which have a beauty value, either in shape, colour of leaf or crown of flower, and they are often used as a yard decorator.
12. **Luas panen tanaman hortikultura** adalah luas tanaman sayuran, buah-buahan, biofarmaka, dan tanaman hias yang diambil hasilnya/dipanen pada periode pelaporan.
12. **Harvested area of horticulture** is area which vegetable, fruit, medicinal and ornamental plant of crop harvested during the period of report.
13. **Luas panen untuk tanaman sayuran** adalah luas tanaman yang dipanen sekaligus/habis/dibongkar dan luas tanaman yang dipanen berkali-kali (lebih dari satu kali)/belum habis.
13. **Harvested area of vegetables** is area of entirely plant harvested/demolished and plant harvested several times/undemolished.
14. **Tanaman yang dipanen sekaligus/habis/dibongkar** adalah tanaman yang sehabis panen langsung dibongkar/dicabut, terdiri dari bawang merah, bawang putih, bawang daun, kentang, kol/kubis, kembang kol, petsai/sawi, wortel, lobak, dan kacang merah.
14. **Entirely plants harvested/demolished** are plants usually harvested once and demolished to be substituted by other plants, consisting of: shallots, garlic, leeks, potato, cabbage, cauli flower, mustard green, carrots, chineseradish, and red kidney beans.
15. **Tanaman yang dipanen berkali-kali (lebih dari satu kali)/belum habis** adalah tanaman yang pemanenan-nya lebih dari satu kali dan biasanya dibongkar apabila panen terakhir
15. **Plants harvested several times/undemolished** are plants usually harvested more than once and demolished in the case that the last harvest was economically not

sudah tidak memadai lagi, terdiri dari: kacang panjang, cabe besar, cabe rawit, jamur, tomat, terung, buncis, ketimun, labu siam, kangkung, bayam, melon, semangka, dan blewah.

*profiTable. They consist of: yard long beans, chili, small chili, mushroom, tomatoes, eggplant, fresh beans, cucumber, pumpkin/ chajota, swamp cabbage, spinach, melon, watermelon, and blewah.*

16. **Produksi hortikultura** adalah hasil menurut bentuk produk dari setiap tanaman sayuran, buah-buahan, biofarmaka dan tanaman hias yang diambil berdasarkan luas yang dipanen/tanaman yang menghasilkan pada bulan/triwulan laporan.
16. **Horticulture production** is the standard production quantity form of **vegeTable**, fruit, medicinal and ornamental plant based on harvested area/the number of production plants reported monthly/quarterly.
17. **Kawasan hutan** adalah wilayah tertentu yang berupa hutan, yang ditunjuk dan atau ditetapkan oleh pemerintah untuk dipertahankan keberadaannya sebagai hutan tetap. Hal ini untuk menjamin kepastian hukum mengenai status kawasan hutan, letak batas dan luas suatu wilayah tertentu yang sudah ditunjuk menjadi kawasan hutan tetap.
17. **Forest area** is a specific territory of forest ecosystem determined and or decided by the government as a permanent forest. Such decision is important to maintain the size of forest area and to ensure its legitimation and boundary demarcation of permanent forest.
18. **Kawasan Hutan Indonesia** ditetapkan oleh Menteri Kehutanan dalam bentuk Surat Keputusan Menteri Kehutanan tentang Penunjukan Kawasan Hutan dan Perairan Provinsi. Penunjukan Kawasan Hutan ini disusun berdasarkan hasil pepaduserasian antara Rencana Tata Ruang Wilayah Provinsi (RTRWP) dengan Tata Guna Hutan Kesepakatan
18. **Indonesian Forest Area** is determined by the Minister of Forestry in the format of Ministerial Decree on the Designation of Provincial Forest Area and Inland Water, Coastal and Marine Ecosystem. The designation of Forest Area is formulated based on integrated and harmonized of Provincial Spatial Planning (RTRWP) and Forest Land Use by Concensus

(TGHK).

19. Penunjukan kawasan hutan mencakup pula kawasan perairan yang menjadi bagian dari Kawasan Suaka Alam (KSA) dan Kawasan Pelestarian Alam (KPA).

20. **Kawasan Suaka Alam (KSA)** adalah kawasan dengan ciri khas tertentu, baik di darat maupun di perairan yang mempunyai fungsi pokok sebagai kawasan pengawetan keanekaragaman tumbuhan dan satwa serta ekosistemnya, yang juga berfungsi sebagai wilayah sistem penyangga kehidupan.

21. **Kawasan Pelestarian Alam (KPA)** adalah kawasan dengan ciri khas tertentu, baik di darat maupun di perairan yang mempunyai fungsi pokok perlindungan sistem penyangga kehidupan, pengawetan keanekaragaman jenis tumbuhan dan satwa, serta pemanfaatan secara lestari sumber daya alam hayati dan ekosistemnya.

22. Berdasarkan Undang-Undang No. 41 Tahun 1999 tentang Kehutanan, kawasan hutan dibagi ke dalam kelompok Hutan Konservasi, Hutan Lindung, dan Hutan Produksi.

23. **Hutan Konservasi** adalah kawasan

(TGHK).

19. *The designation of forest area in some cases also cover inland water, coastal and marine ecosystem that may become part of Sanctuary Reserve Area (KSA) and Nature Conservation Area (KPA).*

20. **Sanctuary Reserve Area** is a specific terrestrial or aquatic area having specific criteria for preserving biodiversity plant and animal as well as ecosystem, which also serve as life support system.

21. **Nature Conservation Area** is a specific terrestrial or aquatic area whose main function is to serve life support system and preserve diversity of plant and animal species, as well as to provide a sustainable utilization of living reSources and their ecosystems.

22. *In accordance to the Act on Forestry No. 41/1999, forest area is categorized as Conservation Forest, Protection Forest and Production Forest.*

23. **Conservation Forest** is a forest area

hutan dengan ciri khas tertentu, yang mempunyai fungsi pokok pengawetan keanekaragaman tumbuhan dan satwa serta ekosistemnya.

24. **Hutan Lindung** adalah kawasan hutan yang mempunyai fungsi pokok sebagai perlindungan sistem penyangga kehidupan untuk mengatur tata air, mencegah banjir, mengendalikan erosi, mencegah intrusi air laut, dan memelihara kesuburan tanah.
25. **Hutan Produksi** adalah kawasan hutan yang mempunyai fungsi pokok memproduksi hasil hutan. Hutan produksi terdiri dari Hutan Produksi Tetap (HP), Hutan Produksi Terbatas (HPT), dan Hutan Produksi yang dapat dikonversi.
26. Hutan Konservasi terdiri dari: Kawasan suaka alam berupa Cagar Alam (CA) dan Suaka Margasatwa (SM); Kawasan pelestarian alam berupa Taman Nasional (TN), Taman Hutan Raya (THR), dan Taman Wisata Alam (TWA); Taman Buru (TB) adalah kawasan hutan yang ditetapkan sebagai tempat wisata berburu.
27. Penetapan lahan kritis mengacu pada lahan yang telah sangat rusak karena kehilangan penutupan vegetasinya, sehingga kehilangan atau berkurang fungsinya sebagai penahan air, *having specific characteristic established for the purposes of conservation of animal and plant species as well as their ecosystem.*
24. **Protection Forest** is a forest area designated to serve life support system, maintain hydrological system, prevent of flood, erosion control, seawater intrusion, and maintain soil fertility.
25. **Production Forest** is a forest area designated mainly to promote sustainable forest production. Production forest is classified as permanent production forest, limited production forest, and convertible production forest.
26. Conservation Forest is divided into: Sanctuary Reserve area consists of Strict Nature Reserve and Wildlife Sanctuary. Nature conservation area consists of National Park (TN), Grand Forest Park (THR), and Nature Recreation Park (TWA); Game Hunting Park (TB) is forest area devoted for game hunting recreation.
27. Critical land refers to a piece of land severely damaged due to lost of its vegetation cover so that its functions as water retention, erosion control, nutrient cycling, micro climate

pengendali erosi, siklus hara, pengatur iklim mikro, dan retensi karbon. Berdasarkan kondisi vegetasinya, kondisi lahan dapat diklasifikasikan sebagai: sangat kritis, kritis, agak kritis, potensial kritis, dan kondisi normal.

*regulator and carbon retention are completely depleted. Based upon its vegetation condition, the land could be classified as: very critical, critical, slight critical, potential critical, and normal condition.*

28. Reboisasi atau rehabilitasi hutan bertujuan untuk menghutankan kembali kawasan hutan yang kritis di wilayah daerah aliran sungai (DAS) yang dilaksanakan bersama masyarakat secara partisipatif.
28. *Reforestation or forest rehabilitation is intended to rehabilitate the critical land inside forest area or watershed to improve their ecological and hydrological functions. The activities were conducted with active participation of local communities who live nearby the target area.*
29. Pemanfaatan hasil hutan kayu adalah segala bentuk usaha yang memanfaatkan dan mengusahakan hasil hutan kayu dengan tidak merusak lingkungan dan tidak mengurangi fungsi pokok hutan. Kegiatan ini hanya dapat dilaksanakan pada areal hutan yang memiliki potensi untuk dilakukan kegiatan pemanfaatan hasil hutan kayu dan dapat dilaksanakan setelah diperoleh izin usaha.
29. *Commercial utilization of timber as forest product is activities to utilize timber without destructing the environment and undermining the main functions of the forest area. Those activities could only be executed in forest area with high commercial timber value with license.*
30. Izin Usaha Pemanfaatan Hasil Hutan Kayu (IUPHHK) pada hutan alam adalah izin untuk memanfaatkan hutan produksi yang kegiatannya terdiri dari pemanenan atau penebangan, penanaman, pemeliharaan, pengamanan, pengolahan, dan pemasaran hasil hutan kayu. IUPHHK
30. *The license to commercially utilize timber in natural forest is license to utilize production forest for which the activities consist of harvesting or felling, planting, tending, protecting, processing, and marketing. The license could be granted to individuals, cooperatives, private companies,*

dapat diberikan kepada perorangan, koperasi, badan usaha swasta, dan BUMN/BUMD.

31. Produksi hasil hutan utama yang dihasilkan dari hutan adalah kayu bulat. Produksi kayu bulat ini dihasilkan dari hutan alam melalui kegiatan perusahaan Hak Pengusahaan Hutan (HPH/IUPHHK), kegiatan ijin pemanfaatan kayu (IPK) dalam rangka pembukaan wilayah hutan, pembangunan Hutan Tanaman Industri (HTI), serta kegiatan hutan rakyat.
31. *The main product of commercial forest operation is log. The log is harvested from various Sources such as natural forest granted to concessionaires (IUPHHK/HPH), land clearing activities (IPK), industrial forest plantation (HTI) and community forest.*
32. Kayu Gergajian merupakan kayu hasil konversi kayu bulat dengan menggunakan mesin gergaji, mempunyai bentuk yang teratur dengan sisi-sisi sejajar dan sudut-sudutnya siku dengan ketebalan tidak lebih dari 6 cm dan kadar air tidak lebih dari 18 persen. Kayu gergajian yang diolah langsung dari kayu bulat, wajib didukung dengan dokumen yang sah.
32. *Sawn Timber Constitutes a sawmill product derived from logs as raw material. The product is characterized with regular forms having parallel sides at right angle to each other, thickness not more than 6 cm and moisture content not to exceed 18 percent. Sawn timber produced directly from logs must be certified by a legal document.*
33. **Kayu Lapis** adalah panel kayu yang tersusun dari lapisan veneer dibagian luarnya, sedangkan dibagian intinya (core) bisa berupa veneer atau material lain, diikat dengan lem kemudian di-press (ditekan) sedemikian rupa sehingga menjadi panel yang kuat. Termasuk dalam artian ini adalah kayu lapis yang dilapisi lagi dengan material
33. *Plywood is wood panel consisting of layers pressed together in between veneers; the core may be veneer or some other material, bound together with glue and pressed tightly together to make a strong panel. Included to this definition is plywood covered with other materials.*

lain.

34. **Rumah Tangga Perikanan Tangkap** adalah rumah tangga yang melakukan kegiatan penangkapan ikan/binatang air lainnya/tanaman air dengan tujuan sebagian/seluruh hasilnya untuk dijual.
34. **Capture Fishery Household** is a household conducting activities in catching fishes/other aquatic animals/aquatic plants, for which the products are wholly or partly to be sold.
35. **Rumah Tangga Perikanan Budidaya** adalah rumah tangga yang melakukan kegiatan budidaya ikan/binatang air lainnya/tanaman air dengan tujuan sebagian/seluruh hasilnya untuk dijual.
35. **Aquaculture Fishery Household** is a household conducting activities in culturing fishes/other aquatic animals/aquatic plants, for which the products are wholly or partly to be sold.



## 5. PERTANIAN

Sektor pertanian merupakan sektor yang mempunyai peranan strategis bagi perekonomian Kabupaten Muara Enim, disamping dibutuhkan sebagai penyedia pangan, penduduk Muara Enim juga tergantung pada sektor ini. Hal ini dapat terlihat dari luas wilayah Kabupaten Muara Enim 79,02 persennya (564.971,8 Ha) merupakan lahan pertanian.

Bila dirinci menurut penggunaannya, penggunaan lahan di Kabupaten Muara Enim dibedakan menjadi lahan sawah dan lahan bukan sawah. Lahan bukan sawah sendiri dibedakan atas lahan untuk bangunan, ladang, hutan, kolam, perkebunan dan lahan lainnya.

Fenomena yang terjadi di Kabupaten Muara Enim menunjukkan bahwa luas lahan sawah lambat laun semakin berkurang dari tahun ke tahun sejalan dengan banyaknya perubahan fungsi lahan pertanian menjadi lahan bukan pertanian (secara rinci dapat dilihat pada tabel 5.1.1).

## 5. AGRICULTURE

*The agricultural sector is a sector that has a strategic role in the economics of Muara Enim regency as well as a source of job to the people, besides as a provider of food. It can be seen from the area of Muara Enim district 59.02 per cent (591,321 ha) is agricultural land.*

*When broken down, land use in the district of Muara Enim divided into paddy field and Non Paddy Field. Non Paddy Field is distinguished by buildings, fields, woods, ponds, plantations and other land.*

*Phenomena occurring in the district of Muara Enim shows that the vast paddy fields gradually decreases from year to year, due to the many changes in the function of agricultural land into non-agricultural land (in detail can be seen in Table 5.1.1).*

## 5.1 Tanaman Pangan

Pembangunan pertanian tanaman pangan merupakan bagian dari pembangunan ekonomi. Pembangunan dibidang ini diarahkan untuk meningkatkan pendapatan dan kesejahteraan petani khususnya maupun masyarakat pada umumnya. Hal ini diupayakan melalui peningkatan produksi pangan baik kuantitas maupun kualitasnya. Lahan pertanian di kabupaten Muara Enim, menghasilkan beberapa komoditas pertanian tanaman pangan seperti: padi sawah, padi ladang, palawija, hortikultura, dan lain sebagainya.

Secara umum luas panen dan produksi padi pada tahun 2017 di Kabupaten Muara Enim mengalami peningkatan dibandingkan tahun sebelumnya, untuk luas panen dibanding tahun sebelumnya mengalami kenaikan sebesar 6,41 persen sedangkan untuk produksinya mengalami kenaikan sebesar 6,5 persen.

Apabila dilihat berdasarkan dimana tempat padi tersebut ditanam maka hasilnya bervariasi, seperti luas panen padi sawah di Kabupaten

## 5.1 Food Crops

*Development of food crops is part of economic development. Development in this area is directed to increase the income and welfare of farmers in particular and society in general. This was carried out through increased food production both quantity and quality. Agricultural land in Muara Enim produces some agricultural commodity crops such as paddy, non irrigated paddy, crops, horticulture, and so forth.*

*In general, the harvested area and production of rice in the year 2017 in the district of Muara Enim slight increase over the previous year, for the harvested area over the previous year increased by 6,41 percent while production decreased by 6,5 percent.*

*When viewed under which the place the rice is planted, the results varied, such as rice harvested area in Muara Enim regency in 2017 has increased quite significantly by 35,35 percent compared to 2016,*

Muara Enim pada tahun 2017 mengalami peningkatan yang cukup signifikan yaitu sebesar 35,35 persen dibanding tahun 2016, yaitu dari 12.634 Ha pada tahun 2016 naik menjadi 17.101 Ha pada tahun 2017. Begitu juga dengan hasil produksi padi sawah, meningkat sebesar 43,31 persen dibanding tahun 2016, yaitu dari 66.1662,4 ton pada tahun 2016 menjadi 88.371,51 ton pada tahun 2017. Peningkatan produksi ini disebabkan perubahan musim penghujan yang sangat tinggi curah hujannya.

Padi ladang baik luas panen maupun produksinya juga mengalami penurunan, dari 8.254 Ha menjadi 6.158 Ha atau turun sebesar 25,39 persen. Sedangkan produksinya dari 22.823,89 ton menjadi 13.546,79 ton atau turun sekitar 40,64 persen (secara rinci dapat dilihat pada Tabel 5.1.8 sampai dengan 5.1.9).

Sementara itu, dari hasil produksi tanaman palawija terlihat bahwa terjadi penurunan produksi seluruh tanaman palawija..

*From 12.634 hectares in 2016 fell to 17.101 hectares in 2017. So is the rice production, raise by 43,31 percent compared to the year 2016, i.e. from 66.1662,4 tones in 2016 to 88.371,51 tones in 2017. This increase i are also much influenced by wet seasons with much rainfall .*

*Both the harvested area of rice fields in Muara Enim and its production have decreased, from 8.254 ha to 6.158 ha, down by 25,39 . While the production of 22.823,89 tones to 13.546,79 tones, down about 40,64 percent (the details can be seen in Table 5.1.8 up to 5.1.9).*

*Meanwhile, the production of crops shows that decreased in the production of all crops.*

Pada komoditas hortikultura, produksi buah-buahan pada tahun 2018 sebagian besar setiap jenis komoditi mengalami kenaikan dibanding tahun sebelumnya, namun yang paling berpotensi adalah buah manga, duku, dan durian. Sementara untuk produksi sayur-sayuran hamper seluruh komoditas mengalami penurunan pada tahun 2018 hanya cabai yang mengalami peningkatan produksi.

## 5.2 Perkebunan

Komoditas perkebunan yang menjadi produk unggulan di kabupaten Muara Enim adalah komoditi karet, sawit dan kopi. Pada tahun 2018 karet dan kopi mengalami peningkatan sedangkan sawit mengalami penurunan produksi dibanding tahun sebelumnya, selain itu jumlah keluarga petani ketiga komoditas tersebut mengalami penurunan menjadi 107.680 kepala keluarga.

*On horticulture, fruit production in 2018 mostly every kind of commodity has increased over the previous year, but the most potent is the fruit of mango, duku, and durian. As for the production of vegetables most commodities declined in 2018, only chili has increased.*

## 5.2 Plantation

*Commodities which become the flagship product in Muara Enim regency is rubber, palm oil and coffee. In 2018 rubber and coffee has increased but palm oil had decreased production over the previous year, in addition to the number of those three commodities family farmers had decreased to 107,680 households.*

### 5.3 Peternakan

Populasi ternak yang dicakup dalam publikasi ini adalah sapi potong, kerbau, kuda, kambing, domba, babi, dan unggas.

Usaha peternakan di Kabupaten Muara Enim belum merupakan jenis usaha yang berkembang, tetapi menunjukkan prospek yang cukup baik di masa mendatang. Usaha ternak bagi masyarakat dewasa ini terbatas pada usaha sampingan, sekedar untuk mencukupi kebutuhan keluarga dan untuk angkutan pertanian. Usaha komersial belum timbul, walaupun ada beberapa keluarga yang telah bergerak di bidang tersebut. Dengan curah hujan yang hampir merata setiap tahun, mengakibatkan persediaan air cukup dan kemungkinan rumput tumbuh dengan baik. Hal ini merupakan salah satu keuntungan yang dimiliki daerah ini.

Pada tahun 2018 semua jumlah ternak besar sedikit bertambah dibandingkan pada tahun sebelumnya, populasi sapi mengalami penurunan sebesar 11,47 persen, demikian pula sebagian besar pemotongan ternak unggas juga mengalami penurunan (secara rinci populasi ternak dapat dilihat pada Tabel 5.4.3).

### 5.3 Animal Husbandry

*Livestock population covered in this publication are beef cattle, buffalo, horses, goats, sheep, pig, and poultry.*

*Poultry farms in the district of Muara Enim are not growing business type, but it shows good prospects in the future. Livestock business for today's society is limited to side-business, just to provide for the family and for agricultural transport. Commercial venture not arise, although there are some families who have been engaged in the field. The evenly distributed rainfall almost every year provides sufficient water supplies and the possibility of grass growing well. This is one advantage that this region has.*

*In 2018 the large number of livestock slightly increased compared to the previous year, the cattle population decreased by 11,47 percent. Similar to large cattle, small cattle in 2018 also increased over the previous year, as well as with poultry also decreased (in detail livestock population can be seen in Table 5.4.3).*

Produksi daging selama kurun waktu dua tahun terakhir selalu mengalami kenaikan. Produksi telur selama periode 2013 sampai dengan 2017 juga selalu mengalami peningkatan dari tahun ke tahun, demikian juga untuk konsumsi daging dan telur perkapita dari tahun ke tahun juga mengalami peningkatan (secara rinci disajikan pada Tabel 5.4.4 sampai dengan 5.4.6).

#### 5.4 Perikanan

Produksi perikanan pada tahun 2018 di Muara Enim berjumlah 9.905,58 ton yang berasal dari perairan budi daya sebesar 6.671,75 ton dan perairan umum sebesar 3.233,83 ton. Selama periode tahun 2009-2018 produksi ikan di Kabupaten Muara Enim selalu mengalami peningkatan dari tahun ke tahun.

Seiring dengan meningkatnya produksi ikan di Kabupaten Muara Enim, konsumsi ikan perkapita Kabupaten Muara Enim pada periode 2009 sampai 2018 juga selalu mengalami peningkatan. Peningkatan daya serap konsumsi ikan sangat terbuka lebar karena harganya lebih murah daripada komoditas daging sehingga perkembangan produksinya mempunyai potensi yang besar untuk meningkat di masa yang akan datang.

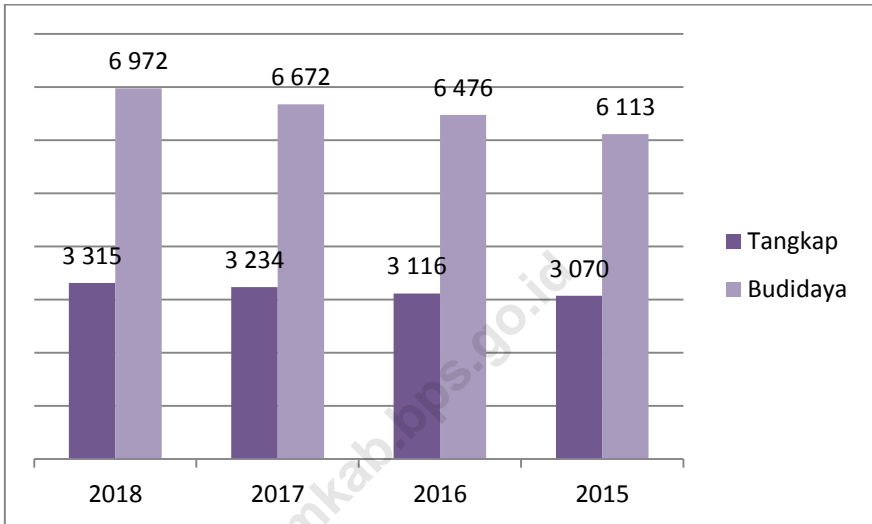
*Meat production during the period of last two years always increases. Egg production during the period 2013 to 2017 also increases from year to year, as well as meat and eggs consumption per capita from year to year also increased (the detail are presented in Table 5.4.4 up to 5.4.6).*

#### 5.5 Fishery

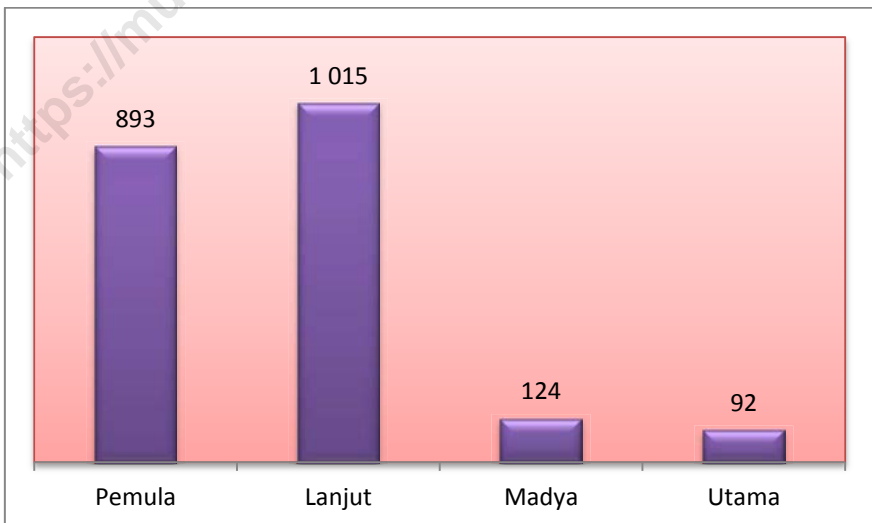
*Fisheries production in 2018 in the District of Muara Enim totaled 9.905,58 tones from aquaculture waters by 6.671,75 tones and of public waters by 3.233,83 tones. During the period of 2009 to 2018 fish production in the district of Muara Enim always increase from year to year.*

*Along with the increase in fish production in the district of Muara Enim, per capita fish consumption in Muara Enim regency period 2009 to 2018 are also increase. Increased absorption of fish consumption is wide open as it is cheaper than meat so that the development of commodity production has a great potential to increase in the future.*

**Gambar 5.1 Produksi Perikanan Darat di Kabupaten Muara Enim (Ton)**  
**Figure 5.1 Production of Inland Fisheries in Muara Enim Regency (Tons)**



**Gambar 5.2 Jumlah Kelompok Tani Pertanian Tanaman Pangan di Kabupaten Muara Enim Tahun 2018**  
**Figure 5.2 Number of Food Crop Farmer Group in Muara Enim Regency 2018**



**Tabel** : 5.1.1  
**Table** : 5.1.1  
**Agriculture and Non Agriculture Area by District in Muara Enim Regency 2017**

Kecamatan/District	Lahan Pertanian/ Agriculture Area		Lahan Bukan Pertanian/ Non Agriculture Area	Jumlah/ Total
	Lahan Sawah/ Paddy Field Area	Bukan Sawah/ Non Paddy Field Area		
(1)	(2)	(3)	(4)	(5)
1 Semende Darat Laut	1 120	25 255	539	26 914
2 Semende Darat Ulu	1 828	39 761	1 075	42 664
3 Semende Darat Tengah	1 219	27 363	1 642	30 224
4 Tanjung Agung	2 436	53 465	15 103	71 004
5 Rambang	0	35 993	1 814	37 807
6 Lubai	254	49 198	3 480	52 932
7 Lawang Kidul	19	9 511	19 196	28 726
8 Muara Enim	1 707	12 720	4 281	18 708
9 Ujan Mas	1 506	18 922	10 705	31 133
10 Gunung Megang	681	45 476	979	47 136
11 Benakat	151	28 240	16 805	45 196
12 Rambang Dangku	536,5	31 464,5	45 232	77 333
13 Gelumbang	306	56 484	13 767	70 557
14 Lembak	138	8 576	1 430	10 144
15 Sungai Rotan	4 740	23 098	6 576	34 414
16 Muara Belida	5 979	8 958	5 530	20 467
17 Kelekar	315	8 988	4 500	13 803
18 Belimbing	370	12 554	1 945	14 869
19 Lubai Ulu	2	45 125	2 722	47 849
20 Belide Darat	0	23 820	2 606	26 426
<b>Jumlah/Total</b>	<b>23 407,2</b>	<b>564 971,8</b>	<b>159 927</b>	<b>748 306</b>
2016	28 354,5	562,941,5	157,010	727,839

Sumber : Dinas Tanaman Pangan, Hortikultura dan Peternakan Kabupaten Muara Enim  
 Source : Food Crops, Horticulture, and Animal Husbandry Service of Muara Enim Regency



Luas Lahan Sawah Dirinci Menurut Penggunaannya  
di Kabupaten Muara Enim Tahun 2017 (Ha)

**Tabel** : 5.1.2  
**Table**

*Paddy Field Area by Utilization in Muara Enim Regency 2017 (Ha)*

Kecamatan/District	Irigasi/ Irrigation	Tadah Hujan/ Cistern	Lebak Polder/ Lowland	Jumlah/ Total
(1)	(2)	(3)	(4)	(5)
1 Semende Darat Laut	1 120	0	0	1 120
2 Semende Darat Ulu	1 828	0	0	1 828
3 Semende Darat Tengah	1 219	0	0	1 219
4 Tanjung Agung	2 186	250	0	2 436
5 Rambang	0	0	0	0
6 Lubai	0	90	164	254
7 Lawang Kidul	0	19	0	19
8 Muara Enim	0	1 707	0	1 707
9 Ujan Mas	0	1 506	0	1 506
10 Gunung Megang	7	587	87	681
11 Benakat	0	108	43	151
12 Rambang Danguku	0	0	637	636,5
13 Gelumbang	0	0	306	306
14 Lembak	0	0	138	138
15 Sungai Rotan	0	0	4 740	4 740
16 Muara Belida	0	0	5 979	5 979
17 Kelekar	0	0	315	315
18 Belimbing	0	0	370	370
19 Lubai Ulu	0	0	2	2
20 Belide Darat	0	0	0	0
<b>2017</b>	6 360	4 267	12 780,47	23 407,15
2016	6 377	5 049	16 928,50	28 354,50
2015	6 427	4 976	16 478,50	27 881,50

Sumber : Dinas Tanaman Pangan, Hortikultura dan Peternakan Kabupaten Muara Enim

Source : Food Crops, Horticulture, and Animal Husbandry Service of Muara Enim Regency

**Tabel** : 5.1.3  
**Table** : 5.1.3  
**Luas Lahan Bukan Sawah Dirinci Menurut Penggunaannya di Kabupaten Muara Enim Tahun 2017 (Ha)**  
**Non Paddy Field Area by Utilization in Muara Enim Regency 2017 (Ha)**

	Kecamatan	Tegal/Kebun	Ladang/Huma	Perkebunan
	(1)	(2)	(3)	(4)
1	Semende Darat Laut	350	50	11 240
2	Semende Darat Ulu	1 100	10	2 591
3	Semende Darat Tengah	385	75	2 545
4	Tanjung Agung	2 447	1 053	23 903
5	Rambang	1 270	1 325	26 776
6	Lubai	2 163	2 663	21 502
7	Lawang Kidul	2 116	1 670	2 123
8	Muara Enim	909	1 504	4 656
9	Ujan Mas	1 340	2 450	6 979
10	Gunung Megang	5 213	2 336	26 607
11	Benakat	2 800	1 495	10 956
12	Rambang Dangku	1 151	950	21 942
13	Gelumbang	2 236	2 963	16 422
14	Lembak	1 090	108	4 862
15	Sungai Rotan	150	584	10 479
16	Muara Belida	400	500	1 950
17	Kelekar	380	2 450	5 073
18	Belimbing	2 833	972	5 223
19	Lubai Ulu	1 011	687	21 033
20	Belide Darat	1 947	160	10 302
	<b>Jumlah/Total 2017</b>	<b>31 291</b>	<b>24 095</b>	<b>237 164</b>
	2016	31 306	24 182	237 009

Sumber : Dinas Tanaman Pangan, Hortikultura dan Peternakan Kabupaten Muara Enim  
 Source : Food Crops, Horticulture, and Animal Husbandry Service of Muara Enim Regency

Lanjutan Tabel/*Continued Table* : 5.1.3

	Kecamatan	Ditanami Pohon/Hutan Rakyat	Padang Penggembalaan/ Padang Rumput	Sementara Tidak Diusahakan
	(1)	(5)	(6)	(7)
1	Semende Darat Laut	3 057	0	1 040,0
2	Semende Darat Ulu	5 807	0	1 065,0
3	SDT	5 655	0	2 200,0
4	Tanjung Agung	5 700	9	2 198,0
5	Rambang	270	55	529,0
6	Lubai	5 872	2	4 439,0
7	Lawang Kidul	591	8	251,0
8	Muara Enim	980	0	1 015,0
9	Ujan Mas	1 520	836	5 172,0
10	Gunung Megang	9 385	32	1 340,3
11	Benakat	1 012	5	1 306,0
12	Rambang Dangku	932	4	4 315,5
13	Gelumbang	899	25	546,0
14	Lembak	365	0	682,0
15	Sungai Rotan	160	25	2 821,0
16	Muara Belida	130	0	2 205,0
17	Kelekar	900	0	55,0
18	Belimbing	2 613	0	774,0
19	Lubai Ulu	5 709	2	4 345,0
20	Belide Darat	4 720	0	824,0
	<b>Jumlah/Total 2017</b>	<b>56 277</b>	<b>1 003</b>	<b>37 122,80</b>
	2016	56 277	1 003	35 759,50

Sumber : Dinas Tanaman Pangan, Hortikultura dan Peternakan Kabupaten Muara Enim

Source : *Food Crops, Horticulture, and Animal Husbandry Service of Muara Enim Regency*

Lanjutan Tabel/*Continued Table* :5.1.3

	Kecamatan/ <i>Subdistrict</i>	Lainnya (Tambak, Kolam, Empang, Hutan Negara, dll)	Lahan Bukan Pertanian	Jumlah
	(1)	(8)	(9)	(10)
1	Semende Darat Laut	9 518,00	539,00	25 794,00
2	Semende Darat Ulu	29 098,00	1 075,00	40 836,00
3	Semende Darat Tengah	16 503,00	1 642,00	29 005,00
4	Tanjung Agung	18 155,00	15 103,00	68 568,00
5	Rambang	5 768,00	1 814,00	37 807,00
6	Lubai	12 557,00	3 480,00	52 678,00
7	Lawang Kidul	2 752,00	19 196,00	28 707,4
8	Muara Enim	3 656,00	4 281,00	17 001,00
9	Ujan Mas	625,00	10 705,00	29 627,00
10	Gunung Megang	563,00	978,87	46 455,13
11	Benakat	10 666,00	16 804,73	45 044,73
12	Rambang Dangku	2 169,97	45 232,00	76 696,47
13	Gelumbang	33 393,00	13 767,19	70 251,19
14	Lembak	1 469,00	1 430,29	10 006,29
15	Sungai Rotan	8 879,00	6 575,58	29 673,58
16	Muara Belida	3 773,00	5 530,00	14 488,00
17	Kelekar	130,00	4 500,03	13 488,03
18	Belimbing	139,00	1 945,39	14 499,39
19	Lubai Ulu	12 338,00	2 722,00	47 847,00
20	Belide Darat	5 867,00	2 66,00	26 426,00
	<b>Jumlah/Total 2017</b>	<b>178 018,97</b>	<b>159 927,08</b>	<b>724 898,85</b>
	2017	177 405,00	157 010,00	719 951,50

Sumber : Dinas Tanaman Pangan, Hortikultura dan Peternakan Kabupaten Muara Enim  
 Source : *Food Crops, Horticulture, and Animal Husbandry Service of Muara Enim Regency*

**Tabel**  
**Table** : 5.1.4

**Luas Lahan Sawah Dirinci Menurut Jenis Pengairan  
di Kabupaten Muara Enim Tahun 2017 (Ha)**  
*Paddy Field Area by Type of Irrigation in Muara Enim Regency  
2017 (Ha)*

Kecamatan/ District	Teknis (Irigasi)/ Technical	Setengah Teknis/ A Half Technical	Sederhana/ Modest	Jumlah/ Total
(1)	(2)	(3)	(4)	(5)
1 Semende Darat Laut	0	807	313	1 120
2 Semende Darat Ulu	0	500	1 328	1 828
3 Semende Darat Tengah	0	769	450	1 219
4 Tanjung Agung	0	1 575	611	2 186
5 Rambang	0	0	0	0
6 Lubai	0	0	0	0
7 Lawang Kidul	0	0	0	0
8 Muara Enim	0	0	0	0
9 Ujan Mas	0	0	0	0
10 Gunung Megang	0	0	24	24
11 Benakat	0	0	0	0
12 Rambang Dangku	0	0	0	0
13 Gelumbang	0	0	0	0
14 Lembak	0	0	0	0
15 Sungai Rotan	0	0	0	0
16 Muara Belida	0	0	0	0
17 Kelekar	0	0	0	0
18 Belimbing	0	0	0	0
19 Lubai Ulu	0	0	0	0
20 Belide Darat	0	0	0	0
<b>Jumlah 2017</b>	<b>0</b>	<b>3 651</b>	<b>2 726</b>	<b>6 377</b>
2016	0	3 651	2 726	6 377
2015	-	3 651	2 776	6 427

Sumber : Dinas Tanaman Pangan, Hortikultura dan Peternakan Kabupaten Muara Enim  
Source : Food Crops, Horticulture, and Animal Husbandry Service of Muara Enim Regency

Luas Sawah Irigasi Dirinci Menurut Jenis Irigasi dan Frekuensi Penanaman Padi di Kabupaten Muara Enim

**Tabel** : 5.1.5  
**Table**

**Tahun 2017 (Ha)**  
**Paddy Field With Irrigation by Type of Irrigation and Frequency of Rice Plantation in Muara Enim Regency 2017 (Ha)**

Kecamatan/District	Lahan Irigasi		
	Frekuensi Penanaman Padi (1 Thn)		
	Ditanami Padi		
	Satu Kali (Ha)	Dua Kali (Ha)	Tiga Kali (Ha)
(1)	(2)	(3)	(4)
1 Semende Darat Laut	663	457	0
2 Semende Darat Ulu	1 828	0	0
3 Semende Darat Tengah	1 168	51	0
4 Tanjung Agung	0	550	1 400
5 Rambang	0	0	0
6 Lubai	0	0	0
7 Lawang Kidul	0	0	0
8 Muara Enim	0	0	0
9 Ujan Mas	0	0	0
10 Gunung Megang	0	0	7
11 Benakat	0	0	0
12 Rambang Dangku	0	0	0
13 Gelumbang	0	0	0
14 Lembak	0	0	0
15 Sungai Rotan	0	0	0
16 Muara Belida	0	0	0
17 Kelekar	0	0	0
18 Belimbing	0	0	0
19 Lubai Ulu	0	0	0
20 Belide Darat	0	0	0
<b>Jumlah/Total 2017</b>	<b>3 659</b>	<b>1 058</b>	<b>1 407</b>
2016	3 878	2 196	12

Sumber : Dinas Tanaman Pangan, Hortikultura dan Peternakan Kabupaten Muara Enim  
Source : Food Crops, Horticulture, and Animal Husbandry Service of Muara Enim Regency

Lanjutan Tabel/*Continued Table* : 5.1.5

Kecamatan/ <i>District</i>	Lahan Irigasi		Jumlah/ <i>Total</i>
	Frekuensi Penanaman Padi (1 Thn)		
	Tidak Ditanami Padi		
	Ditanami Tanaman Lainnya (Ha)	Tidak Ditanami Apapun (Ha)	
(1)	(5)	(6)	(7)
1 Semende Darat Laut	0	0	1 120
2 Semende Darat Ulu	0	0	1 828
3 Semende Darat Tengah	0	0	1 219
4 Tanjung Agung	218	18	2 186
5 Rambang	0	0	0
6 Lubai	0	0	0
7 Lawang Kidul	0	0	0
8 Muara Enim	0	0	0
9 Ujan Mas	0	0	0
10 Gunung Megang	0	0	0
11 Benakat	0	0	0
12 Rambang Dangku	0	0	0
13 Gelumbang	0	0	0
14 Lembak	0	0	0
15 Sungai Rotan	0	0	0
16 Muara Belida	0	0	0
17 Kelekar	0	0	0
18 Belimbing	0	0	0
19 Lubai Ulu	0	0	0
20 Belide Darat	0	0	0
<b>Jumlah/<i>Total 2017</i></b>	<b>218</b>	<b>18</b>	<b>6 360</b>
2016	323	18	6 427

Sumber : Dinas Tanaman Pangan, Hortikultura dan Peternakan Kabupaten Muara Enim  
 Source : *Food Crops, Horticulture, and Animal Husbandry Service of Muara Enim Regency*

**Tabel**  
**Table** : 5.1.6

**Luas Sawah Tadah Hujan Dirinci Menurut Frekuensi Penanaman Padi di Kab Muara Enim Tahun 2017 (Ha)**  
**Cistern Paddy Field Area by Frequency of Rice Plantation in Muara Enim Regency 2017 (Ha)**

Kecamatan/District	Tadah Hujan		
	Frekuensi Penanaman Padi (1 Thn)		
	Ditanami Padi		
	Satu Kali (Ha)	Dua Kali (Ha)	Tiga Kali (Ha)
(1)	(2)	(3)	(4)
1 Semende Darat Laut	0,00	0,00	0,00
2 Semende Darat Ulu	0,00	0,00	0,00
3 Semende Darat Tengah	0,00	0,00	0,00
4 Tanjung Agung	0,00	250,00	0,00
5 Rambang	0,00	0,00	0,00
6 Lubai	30,00	10,00	0,00
7 Lawang Kidul	0,00	17,75	0,00
8 Muara Enim	12,00	1 384,00	2
9 Ujan Mas	947,00	429,00	0,00
10 Gunung Megang	324,38	0,00	0,00
11 Benakat	37,58	0,00	0,00
12 Rambang Dangku	0,00	0,00	0,00
13 Gelumbang	0,00	0,00	0,00
14 Lembak	0,00	0,00	0,00
15 Sungai Rotan	0,00	0,00	0,00
16 Muara Belida	0,00	0,00	0,00
17 Kelekar	0,00	0,00	0,00
18 Belimbing	0,00	0,00	0,00
19 Lubai Ulu	0,00	0,00	0,00
20 Belide Darat	0,00	0,00	0,00
<b>Jumlah/Total</b>	<b>1 440,96</b>	<b>2 090,75</b>	<b>2</b>

Sumber : Dinas Tanaman Pangan, Hortikultura dan Peternakan Kabupaten Muara Enim

Source : Food Crops, Horticulture, and Animal Husbandry Service of Muara Enim Regency



Lanjutan Tabel/*Continued Table* : 5.1.6

Kecamatan/ <i>District</i>	Tadah Hujan		Jumlah
	Frekuensi Penanaman Padi (1 Thn)		
	Tidak Ditanami Padi		
	Ditanami Tanaman Lainnya (Ha)	Tidak Ditanami Apapun (Ha)	
(1)	(5)	(6)	(7)
1 Semende Darat Laut	0	0,00	0,00
2 Semende Darat Ulu	0	0,00	0,00
3 Semende Darat Tengah	0	0,00	0,00
4 Tanjung Agung	0	0,00	250,00
5 Rambang	0	0,00	0,00
6 Lubai	0	45,00	90,00
7 Lawang Kidul	0	1,21	18,96
8 Muara Enim	0	219,00	1 707,00
9 Ujan Mas	0	130,00	1 506,00
10 Gunung Megang	0	262,49	586,87
11 Benakat	0	70,27	107,85
12 Rambang Dangku	0	0,00	0,00
13 Gelumbang	0	0,00	0,00
14 Lembak	0	0,00	0,00
15 Sungai Rotan	0	0,00	0,00
16 Muara Belida	0	0,00	0,00
17 Kelekar	0	0,00	0,00
18 Belimbing	0	0,00	0,00
19 Lubai Ulu	0	0,00	0,00
20 Belide Darat	0	0,00	0,00
<b>Jumlah/Total</b>	<b>5</b>	<b>727,97</b>	<b>4 266,68</b>

Sumber : Dinas Tanaman Pangan, Hortikultura dan Peternakan Kabupaten Muara Enim  
 Source : *Food Crops, Horticulture, and Animal Husbandry Service of Muara Enim Regency*

**Tabel**  
**Table** : 5.1.7

**Luas Lahan Sawah Lebak dan Polder Dirinci Menurut Frekuensi Penanaman Padi di Kabupaten Muara Enim Tahun 2017 (Ha)**  
*Paddy Field With Irrigation by Type of Irrigation and Frequency of Rice Plantation in Muara Enim Regency 2017 (Ha)*

Kecamatan/District	Lebak dan Polder		
	Frekuensi Penanaman Padi (1 Thn)		
	Ditanami Padi		
	Satu Kali (Ha)	Dua Kali (Ha)	Tiga Kali (Ha)
(1)	(2)	(3)	(4)
1 Semende Darat Laut	0,00	0	0
2 Semende Darat Ulu	0,00	0	0
3 Semende Darat Tengah	0,00	0	0
4 Tanjung Agung	0,00	0	0
5 Rambang	0,00	0	0
6 Lubai	0,00	0	0
7 Lawang Kidul	0,00	0	0
8 Muara Enim	0,00	0	0
9 Ujan Mas	0,00	0	0
10 Gunung Megang	15,00	0	0
11 Benakat	0,00	0	0
12 Rambang Dangku	636,53	0	0
13 Gelumbang	220,00	0	0
14 Lembak	137,71	0	0
15 Sungai Rotan	4,740,42	0	0
16 Muara Belida	5,579,00	120	0
17 Kelekar	136,00	0	0
18 Belimbing	160,00	0	0
19 Lubai Ulu	0,00	0	0
20 Belide Darat	0,00	0	0
<b>Jumlah/Total 2017</b>	<b>11 625</b>	<b>120</b>	<b>0</b>
	<b>2016</b>	<b>15 231</b>	<b>0</b>

Sumber : Dinas Tanaman Pangan, Hortikultura dan Peternakan Kabupaten Muara Enim  
Source : Food Crops, Horticulture, and Animal Husbandry Service of Muara Enim Regency

Lanjutan Tabel/Continued Table : 5.1.7

Kecamatan/District	Lebak dan Polder		Jumlah
	Frekuensi Penanaman Padi (1 Thn)		
	Tidak Ditanami Padi		
	Ditanami Tanaman Lainnya (Ha)	Tidak Ditanami Apapun (Ha)	
(1)	(5)	(6)	(7)
1 Semende Darat Laut	0,00	0,00	0,00
2 Semende Darat Ulu	0,00	0,00	0,00
3 Semende Darat Tengah	0,00	0,00	0,00
4 Tanjung Agung	0,00	0,00	0,00
5 Rambang	0,00	0,00	0,00
6 Lubai	0,00	164,00	164,00
7 Lawang Kidul	0,00	0,00	0,00
8 Muara Enim	0,00	0,00	0,00
9 Ujan Mas	0,00	0,00	0,00
10 Gunung Megang	0,00	72,00	87,00
11 Benakat	0,00	43,42	43,42
12 Rambang Dangku	0,00	0,00	636,53
13 Gelumbang	0,00	85,81	305,81
14 Lembak	0,00	0,00	137,71
15 Sungai Rotan	0,00	0,00	4 740,42
16 Muara Belida	0,00	280,00	5 979,00
17 Kelekar	0,00	178,97	314,97
18 Belimbing	209,61	0,00	369,61
19 Lubai Ulu	0,00	0,00	2,00
20 Belide Darat	0,00	0,00	0,00
<b>Jumlah/Total 2017</b>	<b>209,61</b>	<b>826,20</b>	<b>12 780,47</b>
<b>2016</b>	<b>261,00</b>	<b>1 437,00</b>	<b>16 928,50</b>

Sumber : Dinas Tanaman Pangan, Hortikultura dan Peternakan Kabupaten Muara Enim  
 Source : Food Crops, Horticulture, and Animal Husbandry Service of Muara Enim Regency

**Luas Panen, Produksi dan Rata-Rata Produksi Padi Sawah, Ladang dan Lebak di Kabupaten Muara Enim Tahun 2018**

**Tabel**

**Table : 5.1.8** *Harvested Area, Production and Rice Production in Average of Lowland Rice, Paddy Field and Swamp in Muara Enim Regency 2018*

Kecamatan/District	Padi Sawah/Paddy Field		
	Rendengan/Rainy Season		
	Luas Panen/ Harvested Area (Ha)	Produksi/ Production (Ton)	Produktivitas/ Productivity (Kw/Ha)
(1)	(2)	(3)	(4)
1 Semende Darat Laut	1,120	6,736.13	60.14
2 Semende Darat Ulu	1,828	9,312.20	50.94
3 Semende Darat Tengah	1,190	6,087.21	51.15
4 Tanjung Agung	2,825	17,504.55	61.96
5 Rambang	0	0	0
6 Lubai	0	0	0
7 Lawang Kidul	8	36.15	45.19
8 Muara Enim	1,708	7,826.57	45.82
9 Ujan Mas	1,606	7,478.02	46.56
10 Gunung Megang	605	2,822.51	46.65
11 Benakat	0	0	0
12 Rambang Dangku	0	0	0
13 Gelumbang	0	0	0
14 Lembak	0	0	0
15 Sungai Rotan	0	0	0
16 Muara Belida	0	0	0
17 Kelekar	0	0	0
18 Belimbing	47	211.75	45.05
19 Lubai Ulu	0	0	0
20 Belide Darat	0	0	0
<b>Jumlah 2018</b>	<b>10,937</b>	<b>58,015.08</b>	<b>53.04</b>
<b>2017</b>	<b>9 450</b>	<b>49 371.31</b>	<b>52,24</b>
2016	10 947	53 525,93	48,90
2015	9 042	43 804,38	48,45

Sumber : Dinas Tanaman Pangan, Hortikultura dan Peternakan Kabupaten Muara Enim

Source : Food Crops, Horticulture, and Animal Husbandry Service of Muara Enim Regency

Lanjutan Tabel/*Continued Table* : 5.1.8

Kecamatan/ <i>District</i>	Padi Sawah/ <i>Paddy Field</i>		
	Gadu		
	Luas Panen/ <i>Harvested Area</i> (Ha)	Produksi/ <i>Production</i> (Ton)	Hasil/ <i>Yield</i> (Kw/Ha)
(1)	(5)	(6)	(7)
1 Semende Darat Laut	875	5,212.73	59.57
2 Semende Darat Ulu	51	256.81	50.35
3 Semende Darat Tengah	386	1,938.65	50.22
4 Tanjung Agung	2,361	14,608.45	61.87
5 Rambang	0	0	0
6 Lubai	20	85.71	42.85
7 Lawang Kidul	18	79.05	43.91
8 Muara Enim	1520	6,698.64	44.07
9 Ujan Mas	1065	4,808.58	45.15
10 Gunung Megang	535	2,456.75	45.92
11 Benakat	50	219.60	43.92
12 Rambang Dangku	12	52.81	44.01
13 Gelumbang	0	0	0
14 Lembak	0	0	0
15 Sungai Rotan	0	0	0
16 Muara Belida	0	0	0
17 Kelekar	0	0	0
18 Belimbing	85	371.62	43.72
19 Lubai Ulu	0	0	0
20 Belide Darat	0	0	0
<b>Jumlah 2018</b>	<b>6,978</b>	<b>36,789.38</b>	<b>52.72</b>
<b>2017</b>	<b>7 651</b>	<b>39 000,20</b>	<b>50,97</b>
2016	1 687	8 136,53	48,23
2015	2 533	11 885,05	46,92

Sumber : Dinas Tanaman Pangan, Hortikultura dan Peternakan Kabupaten Muara Enim  
 Source : *Food Crops, Horticulture, and Animal Husbandry Service of Muara Enim Regency*

Lanjutan Table/Continued Table : 5.1.8

Kecamatan/District	Padi Ladang/Non Irrigated Paddy Field		
	Luas Panen/ Harvested Area (Ha)	Produksi/ Production (Ton)	Hasil/ Yield (Kw/Ha)
(1)	(8)	(9)	(10)
1 Semende Darat Laut	0	0	0
2 Semende Darat Ulu	0	0	0
3 Semende Darat Tengah	0	0	0
4 Tanjung Agung	0	0.00	0.00
5 Rambang	37	69.67	18.83
6 Lubai	155	418.50	27.00
7 Lawang Kidul	13	24.47	18.82
8 Muara Enim	0	0.00	0.00
9 Ujan Mas	358	673.76	18.82
10 Gunung Megang	45	84.74	18.83
11 Benakat	435	818.67	18.82
12 Rambang Dangku	116	313.20	27.00
13 Gelumbang	1,389	2,614.10	18.82
14 Lembak	108	291.60	27.00
15 Sungai Rotan	1,400	5,461.28	39.00
16 Muara Belida	1691	7,102	42
17 Kelekar	1,137	3,069.90	27.00
18 Belimbing	302	815.40	27.00
19 Lubai Ulu	580	1,092.14	18.83
20 Belide Darat	98	264.60	27.00
<b>Jumlah 2018</b>	<b>7,864</b>	<b>23,114.22</b>	<b>29.39</b>
<b>2017</b>	<b>6 158</b>	<b>13 546,79</b>	<b>22,00</b>
2016	8 254	22 823,89	27,65
2015	8 144	21 940,02	26,94

Sumber : Dinas Tanaman Pangan, Hortikultura dan Peternakan Kabupaten Muara Enim  
 Source : Food Crops, Horticulture, and Animal Husbandry Service of Muara Enim Regency

Lanjutan Table/Continued Table : 5.1.8

Kecamatan/District	Padi Lebak/Lowland Paddy		
	Luas Panen/ Harvested Area (Ha)	Produksi/ Production (Ton)	Hasil/ Yield (Kw/Ha)
(1)	(11)	(12)	(13)
1 Semende Darat Laut	0	0	0
2 Semende Darat Ulu	0	0	0
3 Semende Darat Tengah	0	0	0
4 Tanjung Agung	0	0	0
5 Rambang	0	0	0
6 Lubai	0	0	0
7 Lawang Kidul	0	0	0
8 Muara Enim	0	0	0
9 Ujan Mas	0	0	0
10 Gunung Megang	0	0	0
11 Benakat	12	54.92	45.77
12 Rambang Dangku	624	2,809.25	45.02
13 Gelumbang	220	974.60	44.30
14 Lembak	200	886.00	44.30
15 Sungai Rotan	4740	20,993.46	44.29
16 Muara Belida	6374	28,236.82	44.30
17 Kelekar	0	0.00	0.00
18 Belimbing	457	2,026.34	44.34
19 Lubai Ulu	0	0	0
20 Belide Darat	0	0	0
<b>Jumlah 2018</b>	<b>12,627</b>	<b>55,981.39</b>	<b>44.33</b>
<b>2017</b>	<b>15 086</b>	<b>63 655,90</b>	<b>42,20</b>
2016	15 118	70 951,56	46,93
2015	13 856	62 307,76	44,97

Sumber : Dinas Tanaman Pangan, Hortikultura dan Peternakan Kabupaten Muara Enim  
 Source : Food Crops, Horticulture, and Animal Husbandry Service of Muara Enim Regency

**Tabel**  
**Table** : 5.1.9

**Luas Panen, Produksi, dan Rata-Rata Produksi Padi Menurut  
Kecamatan di Kabupaten Muara Enim Tahun 2018  
Harvested Area, Production, and Rice Production  
in Average by District in Muara Enim Regency 2018**

Kecamatan/District	Luas Panen/ Harvested Area (Ha)	Produksi/ Production (Ton)	Produktivitas/ Productivity (Kw/Ha)
(1)	(2)	(3)	(4)
1 Semende Darat Laut	1,995	11,948.85	59.89
2 Semende Darat Ulu	1,879	9,569.00	50.93
3 Semende Darat Tengah	1,576	8,025.85	50.93
4 Tanjung Agung	5,186	32,113.00	61.92
5 Rambang	37	69.67	18.83
6 Lubai	175	504.21	28.81
7 Lawang Kidul	39	139.67	35.81
8 Muara Enim	3,228	14,525.21	45.00
9 Ujan Mas	3,029	12,960.36	42.79
10 Gunung Megang	1,185	5,363.99	45.27
11 Benakat	497	1,093.19	22.00
12 Rambang Dangku	752	3,175.26	42.22
13 Gelumbang	1,609	3,588.70	22.30
14 Lembak	308	1,177.60	38.23
15 Sungai Rotan	6,140	26,454.74	43.09
16 Muara Belida	8,065	35,339.02	43.82
17 Kelekar	1,137	3,069.90	27.00
18 Belimbing	891	3,425.11	38.44
19 Lubai Ulu	580	1,092.14	18.83
20 Belide Darat	98	264.60	27.00
<b>Jumlah 2018</b>	<b>38,406</b>	<b>173,900.07</b>	<b>45.28</b>
<b>2017</b>	<b>38 345</b>	<b>165 573,73</b>	<b>43,18</b>
2016	36 006	155 437,90	43,17
2015	34 282	139 937,22	40,82

Sumber : Dinas Tanaman Pangan, Hortikultura dan Peternakan Kabupaten Muara Enim  
Source : Food Crops, Horticulture, and Animal Husbandry Service of Muara Enim Regency



**Tabel**  
**Table** : 5.1.10

**Persediaan dan Kebutuhan Beras  
di Kabupaten Muara Enim Tahun 2018**  
**Supply and Need of Rice in Muara Enim Regency 2018**

Kecamatan/District	Penduduk/ Population	Produksi Padi/ Rice Production (Ton GKP)
(1)	(2)	(3)
1 Semende Darat Laut	14,049	11,948.85
2 Semende Darat Ulu	17,261	9,569.00
3 Semende Darat Tengah	10,629	8,025.85
4 Tanjung Agung	41,109	32,113.00
5 Rambang	31,677	69.67
6 Lubai	30,114	504.21
7 Lawang Kidul	69,947	139.67
8 Muara Enim	72,955	14,525.21
9 Ujan Mas	25,941	12,960.36
10 Gunung Megang	37,340	5,363.99
11 Benakat	9,474	1,093.19
12 Rambang Dangku	54,544	3,175.26
13 Gelumbang	65,108	3,588.70
14 Lembak	21,788	1,177.60
15 Sungai Rotan	31,964	26,454.74
16 Muara Belida	8,182	35,339.02
17 Kelekar	10,940	3,069.90
18 Belimbing	26,338	3,425.11
19 Lubai Ulu	35,219	1,092.14
20 Belide Darat	14,082	264.60
<b>Jumlah 2018</b>	<b>628 661</b>	<b>173 900,07</b>
<b>2017</b>	<b>618 770</b>	<b>165 573,73</b>
2016	609 700	155 437,90
2015	602 840	139 937,22

Sumber : Dinas Tanaman Pangan, Hortikultura dan Peternakan Kabupaten Muara Enim  
Source : Food Crops, Horticulture, and Animal Husbandry Service of Muara Enim Regency

Lanjutan Tabel/*Continued Table* : 5.1.10

Kecamatan/ <i>District</i>	Beras Tersedia/ <i>Rice Provided(Ton)</i>	Kebutuhan Beras/ <i>Rice Need</i> (Ton)	Surplus/ Minus Beras (+ / -)
(1)	(4)	(5)	(6)
1 Semende Darat Laut	7,496.71	1,336.06	6,160.65
2 Semende Darat Ulu	6,003.59	1,641.51	4,362.08
3 Semende Darat Tengah	5,035.42	1,010.86	4,024.56
4 Tanjung Agung	20,147.70	3,909.47	16,238.22
5 Rambang	43.71	3,012.49	-2,968.78
6 Lubai	316.34	2,863.82	-2,547.48
7 Lawang Kidul	87.63	6,651.93	-6,564.30
8 Muara Enim	9,113.12	6,937.98	2,175.14
9 Ujan Mas	8,131.33	2,467.04	5,664.29
10 Gunung Megang	3,365.37	3,550.99	-185.62
11 Benakat	685.87	901.00	-215.13
12 Rambang Dangku	1,992.16	5,187.10	-3,194.94
13 Gelumbang	2,251.55	6,191.80	-3,940.25
14 Lembak	738.83	2,072.00	-1,333.17
15 Sungai Rotan	16,597.70	3,039.82	13,557.88
16 Muara Belida	22,171.70	778.09	21,393.61
17 Kelekar	1,926.06	1,040.40	885.65
18 Belimbing	2,148.92	2,504.77	-355.85
19 Lubai Ulu	685.21	3,349.30	-2,664.09
20 Belide Darat	166.01	1,339.23	-1,173.22
<b>Jumlah 2018</b>	<b>109,104.90</b>	<b>59,785.66</b>	<b>49,319.24</b>
<b>2017</b>	<b>103 880,96</b>	<b>59 401,92</b>	<b>44 479,04</b>
2016	83 500,00	58 531,00	24 969,00
2015	75 173,00	58 867,00	16 306,00

Sumber : Dinas Tanaman Pangan, Hortikultura dan Peternakan Kabupaten Muara Enim

Source : *Food Crops, Horticulture, and Animal Husbandry Service of Muara Enim Regency*

**Tabel**  
**Table**

: 5.1.11

**Jumlah Kelompok Tani Pertanian Tanaman Pangan  
di Kabupaten Muara Enim Tahun 2018**  
**Number of Food Crop Farmer Group in Muara Enim Regency 2018**

	Kecamatan/District	Pemula/ Beginer	Lanjut/ Advance	Madya/ Medium	Utama/ Main
	(1)	(2)	(3)	(4)	(5)
1	Semende Darat Laut	21	11	15	6
2	Semende Darat Ulu	33	18	2	5
3	Semende Darat Tengah	22	14	1	3
4	Tanjung Agung	129	40	7	11
5	Rambang	26	140	0	1
6	Lubai	7	63	12	4
7	Lubai Ulu	18	12	3	0
8	Lawang Kidul	57	23	2	4
9	Muara Enim	43	18	2	9
10	Ujan Mas	80	71	12	5
11	Gunung Megang	27	13	3	2
12	Belimbing	108	112	6	8
13	Benakat	68	123	9	14
14	Rambang Dangku	59	41	1	0
15	Gelumbang	40	98	1	2
16	Lembak	11	48	29	10
17	Belide Darat	28	28	1	0
18	Sungai Rotan	54	41	3	3
19	Muara Belida	22	60	13	4
20	Kelekar	40	41	2	1
	<b>Jumlah 2018</b>	<b>893</b>	<b>1,015</b>	<b>124</b>	<b>92</b>
	<b>2017</b>	<b>1 292</b>	<b>905</b>	<b>125</b>	<b>85</b>
	<b>2016</b>	-	-	-	-
	<b>2015</b>	<b>785</b>	<b>966</b>	<b>258</b>	<b>73</b>

Sumber : Dinas Tanaman Pangan, Hortikultura dan Peternakan Kabupaten Muara Enim (BP4K)

Source : Food Crops, Horticulture, and Animal Husbandry Service of Muara Enim Regency

**Tabel** : 5.2.1 **Luas Panen, Produksi, dan Rata-Rata Produksi Palawija di Kabupaten Muara Enim Tahun 2018**  
**Table** : 5.2.1 **Harvested Area, Production and Crops Production in Average in Muara Enim Regency 2018**

Kecamatan/District	Jagung/ Maize		
	Luas Panen/ Harvested Area (Ha)	Produksi/ Production (Ton)	Hasil/ Yield (Kw/Ha)
(1)	(2)	(3)	(4)
1 Semende Darat Laut	2	8.60	43.00
2 Semende Darat Ulu	1	4.30	43.00
3 Semende Darat Tengah	2	8.60	43.00
4 Tanjung Agung	15	66.00	44.00
5 Rambang	135	1,037.61	76.86
6 Lubai	25	105.00	42.00
7 Lawang Kidul	3	12.90	43.00
8 Muara Enim	202	1,225.74	60.68
9 Ujan Mas	249	1,449.68	58.22
10 Gunung Megang	254	2,006.60	79.00
11 Benakat	40	279.00	69.75
12 Rambang Dangku	248	1,801.72	72.65
13 Gelumbang	475	3,306.00	69.60
14 Lembak	36	252.00	70.00
15 Sungai Rotan	165	1,303.50	79.00
16 Muara Belida	209	1,651.10	79.00
17 Kelekar	0	0.00	0.00
18 Belimbing	306	1,638.32	53.54
19 Lubai Ulu	0	0.00	0.00
20 Belide Darat	6	25.80	43.00
<b>Jumlah 2018</b>	<b>2 373</b>	<b>16,182.47</b>	<b>68.19</b>
<b>2017</b>	<b>1 822</b>	<b>12 471,00</b>	<b>68,45</b>
2016	2 781	17 041,97	61,28
2015	600	3 832,87	63,88

Sumber : Dinas Tanaman Pangan, Hortikultura dan Peternakan Kabupaten Muara Enim  
 Source : Food Crops, Horticulture, and Animal Husbandry Service of Muara Enim Regency

Lanjutan Tabel/Continued Table :5.2.1

Kecamatan/District	Ketela Pohon/ Cassava		
	Luas Panen/ Harvested Area (Ha)	Produksi/ Production (Ton)	Hasil/ Yield (Kw/Ha)
(1)	(5)	(6)	(7)
1 Semende Darat Laut	1	32.20	322.00
2 Semende Darat Ulu	1	32.20	322.00
3 Semende Darat Tengah	0	0.00	324.00
4 Tanjung Agung	0	0.00	324.00
5 Rambang	8	257.60	322.00
6 Lubai	55	1,782.00	324.00
7 Lawang Kidul	32	1,036.80	324.00
8 Muara Enim	0	0.00	322.00
9 Ujan Mas	12	388.80	324.00
10 Gunung Megang	17	545.70	321.00
11 Benakat	7	0.00	0.00
12 Rambang Dangku	11	357.50	325.00
13 Gelumbang	54	1,738.80	322.00
14 Lembak	50	1,615.00	323.00
15 Sungai Rotan	45	1,449.00	322.00
16 Muara Belida	0	0.00	322.00
17 Kelekar	25	0.00	0.00
18 Belimbing	25	810.00	324.00
19 Lubai Ulu	60	1,950.00	325.00
20 Belide Darat	12	386.40	322.00
<b>Jumlah 2018</b>	<b>415</b>	<b>12 382.00</b>	<b>298.36</b>
<b>2017</b>	<b>582</b>	<b>18 790,30</b>	<b>322,86</b>
2016	1 092	35 316,37	323,41
2015	623	40 961,25	657,48

Sumber : Dinas Tanaman Pangan, Hortikultura dan Peternakan Kabupaten Muara Enim  
 Source : Food Crops, Horticulture, and Animal Husbandry Service of Muara Enim Regency

Lanjutan Tabel/*Continued Table* :5.2.1

Kecamatan/ <i>District</i>	Ketela Rambat/ <i>Sweet Potatoes</i>		
	Luas Panen/ <i>Harvested Area</i> (Ha)	Produksi/ <i>Production</i> (Ton)	Hasil/ <i>Yield</i> (Kw/Ha)
(1)	(8)	(9)	(10)
1 Semende Darat Laut	0	0.00	0.00
2 Semende Darat Ulu	1	17.71	177.10
3 Semende Darat Tengah	2	35.42	177.10
4 Tanjung Agung	0	0.00	0.00
5 Rambang	1	17.50	175.00
6 Lubai	14	245.10	175.07
7 Lawang Kidul	9	158.40	176.00
8 Muara Enim	1	17.60	176.00
9 Ujan Mas	7	123.27	176.10
10 Gunung Megang	7	123.27	176.10
11 Benakat	3	52.50	175.00
12 Rambang Dangku	5	88.05	176.10
13 Gelumbang	7	123.90	177.00
14 Lembak	0	0.00	0.00
15 Sungai Rotan	0	0.00	0.00
16 Muara Belida	0	0.00	0.00
17 Kelekar	20	350.00	175.00
18 Belimbing	6	105.60	176.00
19 Lubai Ulu	10	175.07	175.07
20 Belide Darat	4	70.00	175.00
<b>Jumlah 2018</b>	<b>97</b>	<b>1,703.39</b>	<b>175.61</b>
<b>2017</b>	<b>106</b>	<b>1 120,48</b>	<b>105,71</b>
2016	204	2 147,30	105,26
2015	106	1 150,97	108,58

Sumber : Dinas Tanaman Pangan, Hortikultura dan Peternakan Kabupaten Muara Enim  
 Source : *Food Crops, Horticulture, and Animal Husbandry Service of Muara Enim Regency*

Lanjutan Tabel/*Continued Table* :5.2.1

Kecamatan/ <i>District</i>	Kacang Tanah/ <i>Peanuts</i>		
	Luas Panen/ <i>Harvested Area</i> (Ha)	Produksi/ <i>Production</i> (Ton)	Hasil/ <i>Yield</i> (Kw/Ha)
(1)	(11)	(12)	(13)
1 Semende Darat Laut	0	0.00	0.00
2 Semende Darat Ulu	0	0.00	0.00
3 Semende Darat Tengah	0	0.00	0.00
4 Tanjung Agung	0	0.00	0.00
5 Rambang	26	33.15	12.75
6 Lubai	5	6.38	12.75
7 Lawang Kidul	2	2.40	12.00
8 Muara Enim	11	13.31	12.10
9 Ujan Mas	0	0.00	0.00
10 Gunung Megang	21	25.20	12.00
11 Benakat	5	6.08	12.15
12 Rambang Dangku	0	0.00	0.00
13 Gelumbang	15	19.13	12.75
14 Lembak	0	0.00	0.00
15 Sungai Rotan	5	6.05	12.10
16 Muara Belida	0	0.00	0.00
17 Kelekar	5	6.05	12.10
18 Belimbing	2	2.44	12.20
19 Lubai Ulu	21	25.20	12.00
20 Belide Darat	0	0.00	0.00
<b>Jumlah 2018</b>	<b>118</b>	<b>145.38</b>	<b>12.32</b>
<b>Jumlah 2017</b>	<b>283</b>	<b>328,15</b>	<b>11,60</b>
<b>2016</b>	<b>354</b>	<b>508,70</b>	<b>14,37</b>
2015	95	160,01	16,84

Sumber : Dinas Tanaman Pangan, Hortikultura dan Peternakan Kabupaten Muara Enim  
 Source : *Food Crops, Horticulture, and Animal Husbandry Service of Muara Enim Regency*

Lanjutan Tabel/Continued Table :5.2.1

Kecamatan/District	Kacang Hijau/ Green Beans		
	Luas Panen/ Harvested Area (Ha)	Produksi/ Production (Ton)	Hasil/ Yield (Kw/Ha)
(1)	(13)	(14)	(15)
1 Semende Darat Laut	0	0.00	0.00
2 Semende Darat Ulu	0	0.00	0.00
3 Semende Darat Tengah	0	0.00	0.00
4 Tanjung Agung	0	0.00	0.00
5 Rambang	0	0.00	0.00
6 Lubai	0	0.00	0.00
7 Lawang Kidul	0	0.00	0.00
8 Muara Enim	8	8.20	10.25
9 Ujan Mas	16	16.40	10.25
10 Gunung Megang	9	9.09	10.10
11 Benakat	4	4.06	10.15
12 Rambang Dangku	7	7.14	10.20
13 Gelumbang	0	0.00	0.00
14 Lembak	0	0.00	0.00
15 Sungai Rotan	0	0.00	0.00
16 Muara Belida	0	0.00	0.00
17 Kelekar	0	0.00	0.00
18 Belimbing	29	29.73	10.25
19 Lubai Ulu	3	3.00	10.00
20 Belide Darat	0	0.00	0.00
<b>Jumlah 2018</b>	<b>76</b>	<b>77.62</b>	<b>10.21</b>
<b>2017</b>	<b>111</b>	<b>122,18</b>	<b>11,01</b>
<b>2016</b>	<b>243</b>	<b>336,07</b>	<b>13,83</b>
2015	144	198,05	13,75

Sumber : Dinas Tanaman Pangan, Hortikultura dan Peternakan Kabupaten Muara Enim  
 Source : Food Crops, Horticulture, and Animal Husbandry Service of Muara Enim Regency



Lanjutan Tabel/Continued Table :5.2.1

Kecamatan/District	Kedelai/Soybeans		
	Luas Panen/ Harvested Area (Ha)	Produksi/ Production (Ton)	Hasil/ Yield (Kw/Ha)
	(1)	(16)	(17)
1 Semende Darat Laut	0	0.00	0.00
2 Semende Darat Ulu	0	0.00	0.00
3 Semende Darat Tengah	0	0.00	0.00
4 Tanjung Agung	5	7.65	15.30
5 Rambang	5	7.65	15.29
6 Lubai	0	0.00	0.00
7 Lawang Kidul	3	4.59	15.31
8 Muara Enim	25	38.28	15.31
9 Ujan Mas	8	12.25	15.31
10 Gunung Megang	2	3.02	15.10
11 Benakat	8	12.25	15.31
12 Rambang Dangku	5	7.66	15.31
13 Gelumbang	1	1.53	15.31
14 Lembak	0	0.00	0.00
15 Sungai Rotan	0	0.00	0.00
16 Muara Belida	0	0.00	0.00
17 Kelekar	3	4.59	15.30
18 Belimbing	10	15.31	15.31
19 Lubai Ulu	7	10.61	15.15
20 Belide Darat	0	0.00	0.00
<b>Jumlah 2018</b>	<b>82</b>	<b>125,37</b>	<b>15,29</b>
<b>2017</b>	<b>70</b>	<b>109,90</b>	<b>15,70</b>
<b>2016</b>	<b>471</b>	<b>728,55</b>	<b>15,48</b>
<b>2015</b>	<b>250</b>	<b>387,50</b>	<b>15,50</b>

Sumber : Dinas Tanaman Pangan, Hortikultura dan Peternakan Kabupaten Muara Enim  
 Source : Food Crops, Horticulture, and Animal Husbandry Service of Muara Enim Regency

Tabel  
Table

: 5.2.2

Luas Panen dan Produksi Tanaman Buah-Buahan Dirinci menurut Jenisnya di Kabupaten Muara Enim Tahun 2016–2018  
*Harvested Area and Production of Fruits by Kinds in Muara Enim Regency 2016–2018*

Jenis Buah-buahan/ Kinds of Fruits	Luas Panen/ <i>Harvested Area</i> (Ha)		
	2016	2017	2018
(1)	(2)	(3)	(4)
1 Alpukat / <i>Advocat</i>	113,15	109,00	92.35
2 Jeruk / <i>Orange</i>	94,96	119,25	141.46
3 Duku / <i>Duku</i>	50,06	392,54	535.52
4 Durian / <i>Durians</i>	583,05	821,48	1,025.48
5 Mangga / <i>Manggo</i>	123,53	196,80	220.59
6 Nanas / <i>Pineapple</i>	190,31	219,37	572.79
7 Manggis / <i>Mangoosten</i>	8,32	876,00	15.26
8 Pisang / <i>Banana</i>	517,57	694,25	1,891.56
9 Rambutan / <i>Rambutans</i>	218,01	175,12	368.46
10 Sawo / <i>Sapodilla</i>	89,61	76,30	62.70
11 Nangka / <i>Jackfruit</i>	81,67	71,35	102.39
12 Jambu Biji / <i>Guava</i>	18,67	11,97	23.16
13 Pepaya / <i>Papaya</i>	8,90	10,18	13.92
14 Lainnya / <i>Others</i>	207,50	152,91	173.07
<b>Jumlah/Total</b>	<b>2 305,29</b>	<b>3 926,53</b>	<b>5,238.70</b>

Sumber : Dinas Tanaman Pangan, Hortikultura dan Peternakan Kabupaten Muara Enim  
Source : *Food Crops, Horticulture, and Animal Husbandry Service of Muara Enim Regency*

Lanjutan Tabel/*Continued Table* : 5.2.2

Jenis Buah – Buah/ <i>Kinds of Fruits</i>	Produksi/ <i>Production</i> (Ton)		
	2016	2017	2018
(1)	(5)	(6)	(7)
1 Alpukat / <i>Avocado</i>	501,30	218,00	360.00
2 Jeruk / <i>Orange</i>	551,70	596,25	2,440.90
3 Duku / <i>Duku</i>	115,00	981,35	4,091.70
4 Durian / <i>Durians</i>	985,60	5 750,36	4,258.60
5 Mangga / <i>Mango</i>	1 547,70	393,60	749.60
6 Nanas / <i>Pineapple</i>	12 200,45	13 162,18	15,536.70
7 Manggis / <i>Mangoosten</i>	27,80	1 752,00	85.20
8 Pisang / <i>Banana</i>	9 515,04	17 425,75	15,257.60
9 Rambutan / <i>Rambutans</i>	2 037,20	1 085,74	1,677.00
10 Sawo / <i>Sapodilla</i>	2 019,70	267,05	638.30
11 Nangka / <i>Jackfruit</i>	875,50	321,08	668.30
12 Jambu Biji / <i>Guava</i>	299,70	41,91	234.50
13 Pepaya / <i>Papaya</i>	1 137,58	611,58	533.91
14 Lainnya / <i>Others</i>	4 328,70	1 482,05	1,589.27
<b>Jumlah/Total</b>	<b>37 770,91</b>	<b>44 088,89</b>	<b>48,121.58</b>

Sumber : Dinas Tanaman Pangan, Hortikultura dan Peternakan Kabupaten Muara Enim  
 Source : *Food Crops, Horticulture, and Animal Husbandry Service of Muara Enim Regency*

**Tabel**  
**Table** : 5.2.3

**Luas Panen Tanaman Buah-buahan Dirinci Menurut Jenis dan Kecamatan di Kabupaten Muara Enim Tahun 2018 (Ha)**  
**Harvested Area and Production of Fruits by Kinds and District In Muara Enim Regency 2018 (Ha)**

Kecamatan/District		Alpukat/ Advocad	Jeruk/ Orange	Duku/ Duku	Durian/ Durian
(1)		(2)	(3)	(4)	(5)
1	Semende Darat Laut	58.85	1.19	0.00	37.71
2	Semende Darat Ulu	22.10	0.00	0.00	0.00
3	Semende Darat Tengah	0.00	0.00	0.00	0.31
4	Tanjung Agung	3.00	0.28	8.57	307.16
5	Rambang	0.00	0.00	0.00	0.00
6	Lubai	1.00	0.67	1.51	0.00
7	Lawang Kidul	0.59	0.06	1.51	13.50
8	Muara Enim	0.00	0.00	0.85	13.76
9	Ujan Mas	4.36	3.29	46.87	194.49
10	Gunung Megang	0.00	8.54	102.64	133.26
11	Benakat	0.50	33.33	150.00	160.00
12	Rambang Dangku	0.00	0.00	1.00	5.00
13	Gelumbang	0.00	0.00	211.00	140.00
14	Lembak	0.15	50.00	10.00	10.00
15	Sungai Rotan	0.01	34.10	0.00	0.00
16	Muara Belida	0.27	9.92	0.00	3.26
17	Kelekar	0.97	0.07	0.06	3.88
18	Belimbing	0.00	0.00	0.00	0.00
19	Lubai Ulu	0.00	0.00	0.00	0.00
20	Belide Darat	0.55	0.00	1.51	3.15
<b>Jumlah 2018</b>		<b>92.35</b>	<b>141.46</b>	<b>535.52</b>	<b>1,025.48</b>
<b>2017</b>		<b>109,0</b>	<b>119,25</b>	<b>392,54</b>	<b>821,48</b>
<b>2016</b>		<b>113,15</b>	<b>94,96</b>	<b>50,06</b>	<b>583,05</b>
2015		42,55	16,13	96,34	364,75

Sumber : Dinas Tanaman Pangan, Hortikultura dan Peternakan Kabupaten Muara Enim  
Source : Food Crops, Horticulture, and Animal Husbandry Service of Muara Enim Regency

Lanjutan Tabel/*Continued Table* : 5.2.3

	Kecamatan/ <i>District</i>	Mangga/ Mango	Nanas/ Pineapple	Manggis/ Mangosteen	Pisang/ Banana
	(1)	(6)	(7)	(8)	(9)
1	Semende Darat Laut	0.94	0.00	0.00	0.13
2	Semende Darat Ulu	0.00	0.00	0.00	2.00
3	Semende Darat Tengah	0.00	0.00	0.00	0.37
4	Tanjung Agung	6.52	0.00	1.12	0.84
5	Rambang	0.00	0.00	0.00	0.00
6	Lubai	3.50	0.10	0.54	0.22
7	Lawang Kidul	2.37	0.94	0.00	4.67
8	Muara Enim	8.33	0.00	0.00	2.26
9	Ujan Mas	69.27	0.02	5.77	10.81
10	Gunung Megang	54.55	0.89	4.28	23.01
11	Benakat	30.00	8.00	2.00	3.60
12	Rambang Dangku	0.36	0.22	0.00	0.60
13	Gelumbang	8.00	0.87	0.74	1.28
14	Lembak	0.00	56.11	0.00	37.52
15	Sungai Rotan	7.67	19.20	0.00	27.26
16	Muara Belida	9.07	106.20	0.03	168.28
17	Kelekar	10.01	0.84	0.78	1,416.53
18	Belimbing	0.00	0.00	0.00	0.00
19	Lubai Ulu	0.00	160.00	0.00	0.00
20	Belide Darat	10.00	219.40	0.00	192.20
	<b>Jumlah 2018</b>	<b>220.59</b>	<b>572.79</b>	<b>15.26</b>	<b>1,891.56</b>
	<b>2017</b>	<b>196.8</b>	<b>219.38</b>	<b>876</b>	<b>694.27</b>
	2016	123,53	190,31	8,32	517,57
	2015	177,92	239,280	2,79	471,87

Sumber : Dinas Tanaman Pangan, Hortikultura dan Peternakan Kabupaten Muara Enim  
 Source : *Food Crops, Horticulture, and Animal Husbandry Service of Muara Enim Regency*

Lanjutan Tabel/Continued Table : 5.2.3

Kecamatan/District	Rambutan	Sawo/ Sapodilla	Nangka/ Jackfruit	Jambu Biji/ Guava
(1)	(10)	(11)	(12)	(13)
1 Semende Darat Laut	0.00	0.00	0.95	0.61
2 Semende Darat Ulu	0.00	0.00	0.10	0.03
3 Semende Darat Tengah	0.00	0.00	1.82	0.00
4 Tanjung Agung	2.70	6.21	2.86	0.00
5 Rambang	0.00	0.00	0.00	0.00
6 Lubai	0.00	1.65	2.00	0.77
7 Lawang Kidul	5.17	4.25	9.37	0.53
8 Muara Enim	17.00	1.14	1.06	0.29
9 Ujan Mas	188.58	21.87	19.85	2.82
10 Gunung Megang	50.91	3.50	8.90	6.62
11 Benakat	1.00	0.50	10.00	0.25
12 Rambang Dangku	0.00	0.00	0.50	0.25
13 Gelumbang	0.00	3.12	7.15	0.56
14 Lembak	0.00	3.71	8.85	0.45
15 Sungai Rotan	54.77	0.20	0.27	0.62
16 Muara Belida	21.00	3.78	3.65	4.25
17 Kelekar	16.83	8.37	16.26	1.12
18 Belimbing	0.00	0.00	0.00	0.00
19 Lubai Ulu	0.00	0.00	0.00	0.00
20 Belide Darat	10.50	4.40	8.80	4.00
<b>Jumlah 2018</b>	<b>368.46</b>	<b>62.70</b>	<b>102.39</b>	<b>23.16</b>
<b>2017</b>	<b>175,12</b>	<b>76,30</b>	<b>71,35</b>	<b>11,97</b>
2016	218,01	89,61	81,67	18,67
2015	938,94	61,09	58,52	24,59

Sumber : Dinas Tanaman Pangan, Hortikultura dan Peternakan Kabupaten Muara Enim  
 Source : Food Crops, Horticulture, and Animal Husbandry Service of Muara Enim Regency

Lanjutan Tabel/*Continued Table* :5.2.3

Kecamatan/ <i>District</i>		Pepaya/ <i>Papaya</i>	Lainnya/ <i>Others</i>
(1)		(14)	(15)
1	Semende Darat Laut	0.34	6.23
2	Semende Darat Ulu	0.01	0.51
3	Semende Darat Tengah	0.05	1.24
4	Tanjung Agung	0.15	13.86
5	Rambang	0.00	0.00
6	Lubai	0.22	5.60
7	Lawang Kidul	0.13	12.65
8	Muara Enim	0.00	4.01
9	Ujan Mas	4.56	27.93
10	Gunung Megang	0.83	25.63
11	Benakat	0.45	12.87
12	Rambang Dangku	0.08	0.97
13	Gelumbang	0.34	6.69
14	Lembak	0.45	1.82
15	Sungai Rotan	4.10	10.40
16	Muara Belida	0.81	15.45
17	Kelekar	0.93	23.27
18	Belimbing	0.00	0.00
19	Lubai Ulu	0.00	0.00
20	Belide Darat	0.50	3.94
<b>Jumlah 2018</b>		<b>13.92</b>	<b>173.07</b>
<b>2017</b>		<b>10,18</b>	<b>152,91</b>
2016		8,90	207,50
2015		7,24	229,77

Sumber : Dinas Tanaman Pangan, Hortikultura dan Peternakan Kabupaten Muara Enim  
 Source : *Food Crops, Horticulture, and Animal Husbandry Service of Muara Enim Regency*

**Tabel** : 5.2.4 **Produksi Tanaman Buah-buahan Dirinci Menurut Jenis dan Kecamatan di Kabupaten Muara Enim Tahun 2018 (Ton)**  
**Table** : 5.2.4 **Production of Fruit by Kinds and District in Muara Enim Regency 2018 (Ton)**

Kecamatan/District	Alpukat/ Advocad	Jeruk/ Orange	Duku/ Duku	Durian/ Durian
(1)	(2)	(3)	(4)	(5)
1 Semende Darat Laut	244.90	31.80	0.00	113.10
2 Semende Darat Ulu	49.00	0.00	0.00	0.00
3 Semende Darat Tengah	0.00	0.00	0.00	2.00
4 Tanjung Agung	15.60	5.90	46.20	1,184.60
5 Rambang	0.00	0.00	0.00	0.00
6 Lubai	3.50	8.00	4.00	0.00
7 Lawang Kidul	3.10	0.60	4.00	50.50
8 Muara Enim	0.00	0.00	5.50	60.80
9 Ujan Mas	19.20	120.80	86.10	496.70
10 Gunung Megang	0.00	217.10	356.70	399.70
11 Benakat	13.50	495.30	450.00	480.00
12 Rambang Dangku	0.00	0.00	2.00	15.00
13 Gelumbang	0.00	0.00	633.00	1,400.00
14 Lembak	1.20	293.90	2,500.00	20.00
15 Sungai Rotan	0.20	1,044.70	0.00	0.00
16 Muara Belida	3.00	222.00	0.00	9.60
17 Kelekar	4.80	0.80	0.20	17.60
18 Belimbing	0.00	0.00	0.00	0.00
19 Lubai Ulu	0.00	0.00	0.00	0.00
20 Belide Darat	2.00	0.00	4.00	9.00
<b>Jumlah 2018</b>	<b>360.00</b>	<b>2,440.90</b>	<b>4,091.70</b>	<b>4,258.60</b>
<b>2017</b>	<b>218,0</b>	<b>596,25</b>	<b>981,35</b>	<b>5 570,36</b>
<b>2016</b>	<b>501,30</b>	<b>551,70</b>	<b>115,00</b>	<b>985,60</b>
2015	196,60	358,70	3 418,70	5 256,60

Sumber : Dinas Tanaman Pangan, Hortikultura dan Peternakan Kabupaten Muara Enim  
 Source : Food Crops, Horticulture, and Animal Husbandry Service of Muara Enim Regency



Lanjutan Tabel/Continued Table :5.2.4

Kecamatan/District	Mangga/ Manggo	Nanas/ Pineapple	Manggis/ Mangosteen	Pisang/ Banana
(1)	(6)	(7)	(8)	(9)
1 Semende Darat Laut	2.90	0.00	0.00	2.10
2 Semende Darat Ulu	0.00	0.00	0.00	10.00
3 Semende Daran Tengah	0.00	0.00	0.00	49.70
4 Tanjung Agung	22.00	0.00	4.80	18.40
5 Rambang	0.00	0.00	0.00	0.00
6 Lubai	19.70	50.00	1.60	1.20
7 Lawang Kidul	11.90	56.10	0.00	145.70
8 Muara Enim	25.90	0.00	0.00	51.00
9 Ujan Mas	213.20	10.20	34.10	336.50
10 Gunung Megang	81.80	54.30	8.30	684.10
11 Benakat	183.00	10.00	15.00	36.00
12 Rambang Dangku	0.80	24.80	0.00	8.00
13 Gelumbang	50.00	178.90	17.50	83.30
14 Lembak	0.00	13.00	0.00	2.40
15 Sungai Rotan	18.20	912.00	0.00	492.60
16 Muara Belida	24.70	5,424.10	0.10	2,536.20
17 Kelekar	21.70	58.30	3.80	8,526.90
18 Belimbing	0.00	0.00	0.00	0.00
19 Lubai Ulu	0.00	5,570.00	0.00	0.00
20 Belide Darat	73.80	3,175.00	0.00	2,273.50
<b>Jumlah 2018</b>	<b>749.60</b>	<b>15,536.70</b>	<b>85.20</b>	<b>15,257.60</b>
<b>2017</b>	<b>393,60</b>	<b>13 162,18</b>	<b>1 752,18</b>	<b>17 425,75</b>
2016	1 547,70	12 200,45	27,80	9 515,04
2015	2 678,60	14 681,00	378,90	5 618,20

Sumber : Dinas Tanaman Pangan, Hortikultura dan Peternakan Kabupaten Muara Enim  
 Source : Food Crops, Horticulture, and Animal Husbandry Service of Muara Enim Regency

Lanjutan Tabel/Continued Table :5.2.4

Kecamatan/District	Rambutan	Sawo/ Sapodilla	Nangka/ Jackfruit	Jambu Biji/ Guava
(1)	(10)	(11)	(12)	(13)
1 Semende Darat Laut	0.00	0.00	6.30	3.50
2 Semende Darat Ulu	0.00	0.00	10.00	0.40
3 Semende Darat Tengah	0.00	0.00	35.20	0.00
4 Tanjung Agung	15.00	41.60	14.00	0.00
5 Rambang	0.00	0.00	0.00	0.00
6 Lubai	0.00	5.70	10.00	6.10
7 Lawang Kidul	11.50	24.80	31.50	3.90
8 Muara Enim	54.80	13.80	4.60	0.90
9 Ujan Mas	1,233.30	222.00	184.40	101.20
10 Gunung Megang	42.10	42.50	37.70	18.00
11 Benakat	66.50	9.30	31.00	2.00
12 Rambang Dangku	0.00	0.00	5.00	7.00
13 Gelumbang	0.00	104.70	71.50	1.20
14 Lembak	0.00	2.40	4.00	3.80
15 Sungai Rotan	163.30	0.20	0.40	0.80
16 Muara Belida	19.50	23.80	24.80	16.60
17 Kelekar	37.50	114.70	156.00	13.10
18 Belimbing	0.00	0.00	0.00	0.00
19 Lubai Ulu	0.00	0.00	0.00	0.00
20 Belide Darat	33.50	32.80	41.90	56.00
<b>Jumlah 2018</b>	<b>1,677.00</b>	<b>638.30</b>	<b>668.30</b>	<b>234.50</b>
<b>2017</b>	<b>1 085,74</b>	<b>267,05</b>	<b>321,08</b>	<b>41,91</b>
2016	2 037,20	2 019,70	875,50	299,70
2015	647,90	441,50	989,20	429,10

Sumber : Dinas Tanaman Pangan, Hortikultura dan Peternakan Kabupaten Muara Enim  
 Source : Food Crops, Horticulture, and Animal Husbandry Service of Muara Enim Regency

Lanjutan Tabel/*Continued Table* :5.2.4

Kecamatan/ <i>District</i>		Pepaya/ <i>Papaya</i>	Lainnya/ <i>Others</i>
(1)		(14)	(15)
1	Semende Darat Laut	13.00	15.50
2	Semende Darat Ulu	0.40	1.10
3	Semende Darat Tengah	24.20	2.22
4	Tanjung Agung	1.70	34.70
5	Rambang	0.00	0.00
6	Lubai	3.70	21.80
7	Lawang Kidul	7.80	38.20
8	Muara Enim	0.00	7.00
9	Ujan Mas	76.14	376.50
10	Gunung Megang	57.80	73.70
11	Benakat	24.40	257.10
12	Rambang Dangku	1.00	7.10
13	Gelumbang	41.00	308.70
14	Lembak	1.60	5.20
15	Sungai Rotan	131.50	31.70
16	Muara Belida	22.17	64.50
17	Kelekar	89.10	284.25
18	Belimbing	0.00	0.00
19	Lubai Ulu	0.00	0.00
20	Belide Darat	38.40	60.00
<b>Jumlah 2018</b>		<b>533.91</b>	<b>1,589.27</b>
<b>2017</b>		<b>611,58</b>	<b>1 482,05</b>
2016		1 137,58	4 328,70
2015		733,20	1 942,71

Sumber : Dinas Tanaman Pangan, Hortikultura dan Peternakan Kabupaten Muara Enim  
 Source : *Food Crops, Horticulture, and Animal Husbandry Service of Muara Enim Regency*

**Tabel**  
**Table**

: 5.2.5

**Luas Panen dan Produksi Sayur-Sayuran Dirinci Menurut Jenisnya di Kabupaten Muara Enim Tahun 2015–2017**  
**Harvested Area and Production of Vegetables by Kinds in Muara Enim Regency 2015–2017**

Jenis Sayur-Sayuran/ Kinds of Vegetables	Luas Panen/Harvested Area (Ha)		
	2016	2017	2018
(1)	(2)	(3)	(4)
1 Kubis / <i>Cabbage</i>	27	28	37
2 Kentang / <i>Potato</i>	40	20	18
3 Tomat / <i>Tomato</i>	264	166	183
4 Bawang Daun / <i>Scallion</i>	38	27	35
5 Kacang Merah / <i>Red Beans</i>	18	6	7
6 Labu Siam / <i>Squash</i>	6	13	11
7 Buncis / <i>Kindsey Bean</i>	75	25	23
8 Kangkung / <i>Kangkung</i>	168	156	129
9 Bayam / <i>Spinach</i>	192	128	123
10 Kacang Panjang / <i>Legume</i>	381	329	295
11 Terung / <i>Eggplant</i>	240	221	253
12 Cabai / <i>Chili</i>	887	644	553
13 Lainnya / <i>Others</i>	597	472	336
<b>Jumlah/Total</b>	<b>2 235</b>	<b>2 235</b>	<b>2,003</b>

Sumber : Dinas Tanaman Pangan, Hortikultura dan Peternakan Kabupaten Muara Enim  
Source : *Food Crops, Horticulture, and Animal Husbandry Service of Muara Enim Regency*

Lanjutan Tabel/*Continued Table* :5.2.5

Jenis Sayur-sayuran/ <i>Kinds of Vegetable</i>	Produksi/ <i>Production</i> (Ton)		
	2016	2017	2018
(1)	(5)	(6)	(7)
1 Kubis / <i>Cabbage</i>	210,00	128,00	213.40
2 Kentang / <i>Potato</i>	558,00	300,00	191.00
3 Tomat / <i>Tomato</i>	2 802,70	2 077,79	2,693.30
4 Bawang Daun / <i>Scallion</i>	113,40	69,00	257.70
5 Kacang Merah / <i>Red Beans</i>	25,70	8,20	27.60
6 Labu Siam / <i>Squash</i>	20,60	40,40	70.20
7 Buncis / <i>Kindsey Bean</i>	494,60	104,40	90.10
8 Kangkung / <i>Kangkung</i>	1 266,20	1 009,40	484.70
9 Bayam / <i>Spinach</i>	556,90	252,70	297.70
10 Kacang Panjang / <i>Legume</i>	1 081,70	934,00	1,114.00
11 Terung / <i>Eggplant</i>	2 934,70	1 942,70	2,888.10
12 Cabai / <i>Chili</i>	4 063,30	4 473,01	4,685.90
13 Lainnya / <i>Others</i>	5 524,80	3 190,50	3,228.60
<b>Jumlah/Total</b>	<b>19 652,60</b>	<b>14 530,10</b>	<b>16,242.30</b>

Sumber : Dinas Tanaman Pangan, Hortikultura dan Peternakan Kabupaten Muara Enim  
 Source : *Food Crops, Horticulture, and Animal Husbandry Service of Muara Enim Regency*

**Tabel**  
**Table** : 5.2.6

**Luas Panen Tanaman Sayur-sayuran Dirinci Menurut Jenisnya  
di Kabupaten Muara Enim Tahun 2018 (Ha)**  
**Harvested Area of Vegetables by Kinds and District  
in Muara Enim Regency 2018 (Ha)**

Kecamatan/District	Kubis/ Cabbage	Kentang/ Potato	Tomat/ Tomato	Bawang Daun/ Scallion	Kacang Merah/ Red Bean
(1)	(2)	(3)	(4)	(5)	(6)
1 Semende Darat Laut	0	0	3	3	0
2 Semende Darat Ulu	23	13	23	13	5
3 Semende Darat Tengah	14	5	32	19	2
4 Tanjung Agung	0	0	4	0	0
5 Rambang	0	0	10	0	0
6 Lubai	0	0	14	0	0
7 Lawang Kidul	0	0	3	0	0
8 Muara Enim	0	0	0	0	0
9 Ujan Mas	0	0	6	0	0
10 Gunung Megang	0	0	0	0	0
11 Benakat	0	0	0	0	0
12 Rambang Dangku	0	0	8	0	0
13 Gelumbang	0	0	7	0	0
14 Lembak	0	0	7	0	0
15 Sungai Rotan	0	0	52	0	0
16 Muara Belida	0	0	0	0	0
17 Kelekar	0	0	0	0	0
18 Belimbing	0	0	0	0	0
19 Lubai Ulu	0	0	11	0	0
20 Belide Darat	0	0	3	0	0
<b>2018</b>	<b>37</b>	<b>18</b>	<b>183</b>	<b>35</b>	<b>7</b>
<b>2017</b>	<b>28</b>	<b>20</b>	<b>166</b>	<b>27</b>	<b>6</b>
<b>2016</b>	<b>27</b>	<b>40</b>	<b>264</b>	<b>38</b>	<b>18</b>

Sumber : Dinas Tanaman Pangan, Hortikultura dan Peternakan Kabupaten Muara Enim  
Source : Food Crops, Horticulture, and Animal Husbandry Service of Muara Enim Regency

Lanjutan Tabel/*Continued Table* : 5.2.6

Kecamatan/ <i>District</i>	Labu Siam/ <i>Squash</i>	Buncis/ <i>Kindsey Bean</i>	Kangkung/ <i>Kangkung</i>	Bayam/ <i>Spinach</i>
(1)	(7)	(8)	(9)	(10)
1 Semende Darat Laut	0	2	0	0
2 Semende Darat Ulu	0	16	0	0
3 Semende Darat Tengah	1	5	0	0
4 Tanjung Agung	3	0	5	4
5 Rambang	0	0	0	0
6 Lubai	7	0	9	8
7 Lawang Kidul	0	0	2	7
8 Muara Enim	0	0	12	12
9 Ujan Mas	0	0	11	13
10 Gunung Megang	0	0	15	13
11 Benakat	0	0	4	1
12 Rambang Dangku	0	0	9	5
13 Gelumbang	0	0	13	17
14 Lembak	0	0	4	4
15 Sungai Rotan	0	0	34	32
16 Muara Belida	0	0	0	0
17 Kelekar	0	0	0	0
18 Belimbing	0	0	0	0
19 Belide Darat	0	0	11	7
20 Lubai Ulu	0	0	0	0
<b>2018</b>	<b>11</b>	<b>23</b>	<b>129</b>	<b>123</b>
<b>2017</b>	<b>13</b>	<b>25</b>	<b>156</b>	<b>128</b>
<b>2016</b>	<b>6</b>	<b>75</b>	<b>168</b>	<b>192</b>

Sumber : Dinas Tanaman Pangan, Hortikultura dan Peternakan Kabupaten Muara Enim  
 Source : *Food Crops, Horticulture, and Animal Husbandry Service of Muara Enim Regency*

Lanjutan Tabel/Continued Table :5.2.6

Kecamatan/District	Kacang Panjang/ Legume	Terung/ Eggplant	Cabai/ Chilli	Lainnya/ Others
(1)	(11)	(12)	(13)	(14)
1 Semende Darat Laut	2	0	10	4
2 Semende Darat Ulu	0	0	41	39
3 Semende Darat Tengah	2	3	113	22
4 Tanjung Agung	4	2	5	3
5 Rambang	16	8	23	6
6 Lubai	17	13	31	14
7 Lawang Kidul	19	9	9	3
8 Muara Enim	12	12	13	11
9 Ujan Mas	6	7	11	9
10 Gunung Megang	26	12	28	7
11 Benakat	3	3	5	2
12 Rambang Dangku	23	44	19	7
13 Gelumbang	26	23	54	42
14 Lembak	17	16	27	9
15 Sungai Rotan	77	68	77	75
16 Muara Belida	0	0	0	0
17 Kelekar	15	21	48	51
18 Belimbing	7	2	14	3
19 Belide Darat	16	7	16	26
20 Lubai Ulu	7	3	9	3
<b>2018</b>	<b>295</b>	<b>253</b>	<b>553</b>	<b>336</b>
<b>2017</b>	<b>329</b>	<b>221</b>	<b>644</b>	<b>472</b>
2016	381	240	887	597

Sumber : Dinas Tanaman Pangan, Hortikultura dan Peternakan Kabupaten Muara Enim  
 Source : Food Crops, Horticulture, and Animal Husbandry Service of Muara Enim Regency



**Tabel**  
**Table** : 5.2.7 **Produksi Tanaman Sayur-sayuran Dirinci Menurut Jenis dan Kecamatan di Kabupaten Muara Enim Tahun 2018 (Ton)**  
**Production of Vegetables by Kinds and District in Muara Enim Regency 2018 (Ton)**

Kecamatan/District	Kubis/ Cabbage	Kentang/ Potato	Tomat/ Tomato	Bawang Daun/ Scallion	Kacang Merah/ Red Bean
(1)	(2)	(3)	(4)	(5)	(6)
1 SDL	0.00	0.00	130.00	29.00	0.00
2 SDU	135.00	121.00	246.50	46.50	3.60
3 SDT	78.40	70.00	660.00	182.20	24.00
4 Tanjung Agung	0.00	0.00	36.00	0.00	0.00
5 Rambang	0.00	0.00	157.00	0.00	0.00
6 Lubai	0.00	0.00	187.00	0.00	0.00
7 Lawang Kidul	0.00	0.00	132.00	0.00	0.00
8 Muara Enim	0.00	0.00	20.00	0.00	0.00
9 Ujan Mas	0.00	0.00	0.00	0.00	0.00
10 Gunung Megang	0.00	0.00	65.00	0.00	0.00
11 Benakat	0.00	0.00	0.00	0.00	0.00
12 Rambang Dangku	0.00	0.00	0.00	0.00	0.00
13 Gelumbang	0.00	0.00	0.00	0.00	0.00
14 Lembak	0.00	0.00	84.00	0.00	0.00
15 Sungai Rotan	0.00	0.00	49.80	0.00	0.00
16 Muara Belida	0.00	0.00	88.00	0.00	0.00
17 Kelekar	0.00	0.00	824.00	0.00	0.00
18 Belimbing	0.00	0.00	0.00	0.00	0.00
19 Lubai Ulu	0.00	0.00	0.00	0.00	0.00
20 Belide Darat	0.00	0.00	14.00	0.00	0.00
<b>2018</b>	<b>213.40</b>	<b>191.00</b>	<b>2,693.30</b>	<b>257.70</b>	<b>27.60</b>
<b>2017</b>	<b>128,00</b>	<b>300,00</b>	<b>2 077,79</b>	<b>69,00</b>	<b>8,20</b>
2016	210,00	558,00	2 802,70	113,40	25,70

Sumber : Dinas Tanaman Pangan, Hortikultura dan Peternakan Kabupaten Muara Enim  
Source : Food Crops, Horticulture, and Animal Husbandry Service of Muara Enim Regency

Lanjutan Tabel/Continued Table : 5.2.7

Kecamatan/District	Labu Siam/ Squash	Buncis/ Kindsey Bean	Kangkung/ Kangkung	Bayam/ Spinach
(1)	(7)	(8)	(9)	(10)
1 SDL	0.00	9.50	0.00	0.00
2 SDU	0.00	31.70	0.00	0.00
3 SDT	12.20	48.90	0.00	0.00
4 Tanjung Agung	22.00	0.00	23.00	14.50
5 Rambang	0.00	0.00	0.00	0.00
6 Lubai	36.00	0.00	21.00	17.00
7 Lawang Kidul	0.00	0.00	21.00	9.00
8 Muara Enim	0.00	0.00	28.80	11.30
9 Ujan Mas	0.00	0.00	42.00	26.50
10 Gunung Megang	0.00	0.00	11.00	12.00
11 Benakat	0.00	0.00	64.40	55.90
12 Rambang Dangku	0.00	0.00	17.00	1.50
13 Gelumbang	0.00	0.00	0.00	0.00
14 Lembak	0.00	0.00	17.00	8.50
15 Sungai Rotan	0.00	0.00	45.50	42.50
16 Muara Belida	0.00	0.00	12.00	15.00
17 Kelekar	0.00	0.00	182.00	84.00
18 Belimbing	0.00	0.00	0.00	0.00
19 Lubai Ulu	0.00	0.00	0.00	0.00
20 Belide Darat	0.00	0.00	0.00	0.00
<b>2018</b>	<b>70.20</b>	<b>90.10</b>	<b>484.70</b>	<b>297.70</b>
<b>2017</b>	<b>40,40</b>	<b>104,401</b>	<b>1 009,40</b>	<b>252,70</b>
2016	20,60	494,60	1 266,20	556,90

Sumber : Dinas Tanaman Pangan, Hortikultura dan Peternakan Kabupaten Muara Enim  
 Source : Food Crops, Horticulture, and Animal Husbandry Service of Muara Enim Regency

Lanjutan Tabel/Continued Table :5.2.7

Kecamatan/District	Kacang Panjang/ Legume	Terung/ Eggplant	Cabai/ Chilli	Lainnya/ Others
(1)	(11)	(12)	(13)	(14)
1 SDL	4.00	0.00	145.00	27.50
2 SDU	0.00	0.00	294.80	140.70
3 SDT	41.70	39.30	1,509.30	471.10
4 Tanjung Agung	13.80	23.50	34.50	32.50
5 Rambang	28.20	105.00	108.50	64.00
6 Lubai	28.90	186.00	158.00	195.00
7 Lawang Kidul	22.40	93.00	163.10	199.50
8 Muara Enim	71.90	71.80	102.40	30.20
9 Ujan Mas	27.50	71.00	55.50	89.50
10 Gunung Megang	18.00	65.00	45.00	98.00
11 Benakat	119.70	141.50	314.40	45.00
12 Rambang Dangku	8.20	30.00	12.50	23.00
13 Gelumbang	129.20	15.00	274.20	30.00
14 Lembak	49.00	109.50	90.50	22.00
15 Sungai Rotan	85.00	143.00	293.00	342.00
16 Muara Belida	58.50	175.00	230.50	95.50
17 Kelekar	299.00	1,506.00	618.40	885.00
18 Belimbing	0.00	0.00	0.00	0.00
19 Lubai Ulu	79.00	94.50	192.30	420.60
20 Belide Darat	30.00	19.00	44.00	17.50
<b>2018</b>	<b>1,114.00</b>	<b>2,888.10</b>	<b>4,685.90</b>	<b>3,228.60</b>
<b>2017</b>	<b>934,00</b>	<b>1 942,70</b>	<b>4 473,01</b>	<b>3 190,50</b>
2016	1 081,70	2 934,70	4 063,30	5 524,80

Sumber : Dinas Tanaman Pangan, Hortikultura dan Peternakan Kabupaten Muara Enim  
 Source : Food Crops, Horticulture, and Animal Husbandry Service of Muara Enim Regency

**Tabel** : 5.2.8  
**Table** : **Harga Komoditi Buah-Buahan di Tingkat Produsen/Petani di Kabupaten Muara Enim Tahun 2017 dan 2018 (Rp)**  
**Fruits Prices from Farmer in Muara Enim Regency, 2017-2018 (Rp)**

	Komoditi	Wujud	Satuan	Harga	
				2017	2018
	(1)	(2)	(3)	(4)	(5)
1	Alpukat / Advocad	Buah Segar	Kg	12 000	10,000
2	Jeruk / Orange	Buah Segar	Kg	18 000	18,000
3	Duku / DUKU	Buah Segar	Kg	20 000	12,000
4	Durian / Durians	Buah Segar	Kg	30 000	20,000
5	Mangga / Manggo	Buah Segar	Kg	20 000	20,000
6	Nanas / Pineapple	Buah Segar	Kg	6 000	3,500
7	Manggis / Mangoosten	Buah Segar	Kg	12 000	8,000
8	Pisang / Banana	Buah Segar	Kg	18 000	15,000
9	Rambutan / Rambutans	Buah Segar	Kg	7 000	5,000
10	Sawo / Sapodilla	Buah Segar	Kg	10 000	12,000
11	Nangka / Jackfruit	Buah Segar	Kg	25 000	25,000
12	Jambu Biji / Guava	Buah Segar	Kg	0	0
13	Pepaya / Pepaya	Buah Segar	Kg	8 000	7,000
14	Lainnya / Others	Buah Segar	Kg		

Sumber : Dinas Tanaman Pangan, Hortikultura dan Peternakan Kabupaten Muara Enim  
 Catatan : 1. Harga yang dimaksud adalah harga jual komoditi tingkat produsen/petani  
 Jika terdapat variasi harga maka diambil harga rata-rata atau harga dari Produk yang tersebar.  
 2. Wujud: Buah segar dll  
 3. Satuan : Buah, Kg, Ton, Kwintal, Tandan, dll.

**Tabel**  
**Table : 5.2.9** **Harga Komoditi Sayur-Sayuran di Tingkat Produsen/Petani di Kabupaten Muara Enim Tahun 2017 dan 2018 (Rp)**  
**Vegetables Prices from Farmers in Muara Enim Regency, 2017-2018 (Rp)**

	Komoditi	Wujud	Satuan	Harga	
				2017	2018
	(1)	(2)	(3)	(4)	(5)
1	Kubis / Cabbage	Sayuran Segar	Kg	5 000	6,000
2	Kentang / Potato	Sayuran Segar	Kg	1 000	10,000
3	Tomat / Tomato	Sayuran Segar	Kg	6 000	6,000
4	Bawang Daun / Scallion	Sayuran Segar	Kg	13 000	12,000
5	Kacang Merah / Red Beans	Sayuran Segar	Kg	22 000	22,000
6	Labu Siam / Squash	Sayuran Segar	Kg	5 000	5,000
7	Buncis / Kindsey Bean	Sayuran Segar	Kg	9 000	10,000
8	Kangkung / Kangkung	Sayuran Segar	Kg	2 500	3,000
9	Bayam / Spinach	Sayuran Segar	Kg	3 500	3,000
10	Kacang Panjang / Legume	Sayuran Segar	Kg	8 000	9,000
11	Terung / Eggplant	Sayuran Segar	Kg	5 000	5,000
12	Cabai / Chilli	Sayuran Segar	Kg	32 000	30,000
14	Lainnya / Others	Sayuran Segar	Kg		

Sumber : Dinas Tanaman Pangan, Hortikultura dan Peternakan Kabupaten Muara Enim  
 Catatan : 1. Harga yang dimaksud adalah harga jual komoditi tingkat produsen/petani  
 Jika terdapat variasi harga maka diambil harga rata-rata atau harga dari Produk yang tersebar.  
 2. Wujud: Sayuran Segar  
 3. Satuan : Kg, Ton, Kwintal, Tandan, dll.

**Produksi Tanaman Bibit Perkebunan di Kabupaten Muara Enim  
Tahun 2017**

**Tabel : 5.3.1**  
**Table**

**Seed Production of Plantation Crops in Muara Enim Regency 2017**

Kecamatan/District	Tanaman Pembibitan		
	Kelapa Sawit/ Palm Oil	Kopi (Biji)/ Coffee	Karet/ Rubber
	(1)	(2)	(3)
1 SDL	-	11.585	945,00
2 SDU	-	464.592	0,00
3 SDT	-	126.692	0,00
4 Tanjung Agung	12	8.394	11.909,89
5 Rambang	7.447	0	22.724,89
6 Lubai	4.240	0	11.623,55
7 Lawang Kidul	166	198	1.463,00
8 Muara Enim	3.492	246	1.573,00
9 Ujan Mas	228	10	10.584,28
10 Gunung Megang	270	52	8.918,00
11 Benakat	21	0	4.246,00
12 Rambang Dangku	11.149	84	18.030,15
13 Gelumbang	2.894	27	16.209,44
14 Lembak	1	0	10.844,08
15 Sungai Rotan	3	0	8.702,72
16 Muara Belida	4.481	4	1.643,00
17 Kelekar	53	0	5.432,00
18 Belimbing	1.419	40	9.021,77
19 Belide Darat	1	0	11.211,20
20 Lubai Ulu	9.176	55	12.574,24
<b>Jumlah/Total 2018</b>	<b>45.053,80</b>	<b>1327.263</b>	<b>167.656,21</b>
2017	101 693,37	26 141	167 656,21
2016	97 876,45	25 238	161 439

Sumber : Dinas Perkebunan Kabupaten Muara Enim  
Source : Estate Service of Muara Enim Regency

**Tabel** : 5.3.2 Luas Tanaman Perkebunan di Kabupaten Muara Enim  
 Dirinci per Kecamatan Tahun 2018 (Ha)  
**Table** : *Planted Area by District in Muara Enim Regency 2018 (Ha)*

Kecamatan/ <i>District</i>	Karet/ <i>Rubber</i>		
	Perkebunan Rakyat	Perkebunan Negara	Perkebunan Swasta
(1)	(2)	(3)	(4)
1 Semende Darat Laut	874	-	-
2 Semende Darat Ulu	-	-	-
3 Semende Darat Tengah	-	-	-
4 Tanjung Agung	10 790	-	-
5 Rambang	20 394	-	-
6 Lubai	10 096	-	-
7 Lawang Kidul	1 726	-	-
8 Muara Enim	1 617	-	-
9 Ujan Mas	9 362	-	-
10 Gunung Megang	-	-	7 479
11 Benakat	3 771	-	-
12 Rambang Dangku	16 453	-	-
13 Gelumbang	13 567	-	-
14 Lembak	10 208	-	-
15 Sungai Rotan	-	-	7 368
16 Muara Belida	1 512	-	-
17 Kelekar	5 008	-	-
18 Belimbing *)	7 786	-	-
19 Belide Darat*)	9 202	-	-
20 Lubai Ulu*)	11 164	-	-
<b>Jumlah</b>	<b>133 530</b>	<b>-</b>	<b>14 747</b>
<b>2017</b>	<b>148 377</b>	<b>5 351</b>	<b>419,15</b>
2016	148 377	5 351	419,15
2015	148 377	5 638	412,15

Sumber : Dinas Perkebunan Kabupaten Muara Enim  
 Source : Estate Service of Muara Enim Regency

Lanjutan Tabel/Continued Table :5.3.2

Kecamatan/District		Kopi/Coffee		
		Perkebunan Rakyat	Perkebunan Negara	Perkebunan Swasta
(1)		(4)	(5)	(6)
1	Semende Darat Laut	10 503,5	-	-
2	Semende Darat Ulu	2 941,0	-	-
3	Semende Darat Tengah	2 370,0	-	-
4	Tanjung Agung	7 186,0	-	-
5	Rambang	0	-	-
6	Lubai	51,0	-	-
7	Lawang Kidul	185,0	-	-
8	Muara Enim	230,0	-	-
9	Ujan Mas	10,0	-	-
10	Gunung Megang	-	-	48,0
11	Benakat	0	-	-
12	Rambang Dangku	84,0	-	-
13	Gelumbang	25,0	-	-
14	Lembak	0	-	-
15	Sungai Rotan	-	-	0
16	Muara Belida	3,0	-	-
17	Kelekar	0	-	-
18	Belimbing	38,0	-	-
19	Belide Darat	0	-	-
20	Lubai Ulu	51,0	-	-
		10 503,5	-	-
<b>Tahun/Year</b>	<b>2018</b>	<b>23 677,5</b>	-	48,0
	2017	23 725,5	-	-
	2016	23 725,5	-	-
	2015	23 449,50	-	-

Sumber : Dinas Perkebunan Kabupaten Muara Enim  
 Source : Estate Service of Muara Enim Regency



Lanjutan Tabel/Continued Table :5.3.2

Kecamatan/District	Kelapa Sawit/Palm Oil		
	Perkebunan Rakyat	Perkebunan Negara	Perkebunan Swasta
(1)	(2)	(3)	(4)
1 Semende Darat Laut	5	-	-
2 Semende Darat Ulu	0	-	-
3 Semende Darat Tengah	0	-	-
4 Tanjung Agung	71	-	-
5 Rambang	3 029	-	-
6 Lubai	1 718	-	-
7 Lawang Kidul	252	-	-
8 Muara Enim	2 929	-	-
9 Ujan Mas	296	-	-
10 Gunung Megang	-	-	3 505
11 Benakat	89	-	-
12 Rambang Dangku	5 538	-	-
13 Gelumbang	1 278	-	-
14 Lembak	17	-	-
15 Sungai Rotan	-	-	53
16 Muara Belida	1 337	-	-
17 Kelekar	148	-	-
18 Belimbing	642	-	-
19 Belide Darat	16	-	-
20 Lubai Ulu	1 887	-	-
<b>Jumlah 2018</b>	<b>19 252</b>	<b>-</b>	<b>3452</b>
2017	22 810	25 593,21	37 279,31
2016	22 810	25 346,24	31 427,96
2015	22 810	25 346,24	31 427,96

Sumber : Dinas Perkebunan Kabupaten Muara Enim  
 Source : Estate Service of Muara Enim Regency

**Tabel** : 5.3.3 **Produksi Tanaman Perkebunan di Kabupaten Muara Enim Tahun 2018 (Ton)**  
**Table** : 5.3.3 **Production of Plantation Crop in Muara Enim Regency 2018 (Ton)**

Kecamatan/District	Karet/Rubber			
	Perkebunan Rakyat	Perkebunan Negara	Perkebunan Swasta	
(1)	(2)	(3)	(4)	
1 Semende Darat Laut	945	-	-	
2 Semende Darat Ulu	-	-	-	
3 Semende Darat Tengah	-	-	-	
4 Tanjung Agung	11 909,89	-	-	
5 Rambang	22 724,89	-	-	
6 Lubai	11 623,55	-	-	
7 Lawang Kidul	1 463,00	-	-	
8 Muara Enim	1 573,00	-	-	
9 Ujan Mas	10 548,00	-	-	
10 Gunung Megang	8 918,00	-	-	
11 Benakat	4 246,00	-	-	
12 Rambang Dangku	18 030,15	-	-	
13 Gelumbang	16 209,44	-	-	
14 Lembak	10 844,08	-	-	
15 Sungai Rotan	8 702,72	-	-	
16 Muara Belida	1 643,00	-	-	
17 Kelekar	5 432,00	-	-	
18 Belimbing	9 021,77	-	-	
19 Belide Darat	11 211,20	-	-	
20 Lubai Ulu	12 574,24	-	-	
<b>Jumlah</b>	<b>2018</b>	<b>167 659,21</b>	-	-
	2017	167 656,21	62 777	59 687
	2016	161 439,00	63 644	12 818
	2015	161 406,00	63 644	12 818

Sumber : Dinas Perkebunan Kabupaten Muara Enim  
 Source : Estate Service of Muara Enim Regency

Lanjutan Tabel/Continued Table :5.3.3

Kecamatan/District		Kopi/Coffee		
		Perkebunan Rakyat	Perkebunan Negara	Perkebunan Swasta
(1)		(4)	(5)	(6)
1	Semende Darat Laut	11 485	-	-
2	Semende Darat Ulu	2 986	-	-
3	Semende Darat Tengah	2 816	-	-
4	Tanjung Agung	8 079	-	-
5	Rambang	-	-	-
6	Lubai	55	-	-
7	Lawang Kidul	198	-	-
8	Muara Enim	246	-	-
9	Ujan Mas	10	-	-
10	Gunung Megang	52	-	-
11	Benakat	-	-	-
12	Rambang Dangku	88	-	-
13	Gelumbang	27	-	-
14	Lembak	-	-	-
15	Sungai Rotan	-	-	-
16	Muara Belida	4	-	-
17	Kelekar	-	-	-
18	Belimbing	40	-	-
19	Belide Darat	-	-	-
20	Lubai Ulu	55	-	-
<b>Jumlah</b>		<b>2018</b>	<b>26 141</b>	-
		<b>2017</b>	<b>26 141</b>	-
		2016	25 238	-
		2015	25 148	-

Sumber : Dinas Perkebunan Kabupaten Muara Enim  
 Source : Estate Service of Muara Enim Regency

Lanjutan Tabel/Continued Table :5.3.3

Kecamatan/District		Kelapa Sawit/Palm Oil		
		Perkebunan Rakyat	Perkebunan Negara	Perkebunan Swasta
(1)		(2)	(3)	(4)
1	Semende Darat Laut	0	-	-
2	Semende Darat Ulu	0	-	-
3	Semende Darat Tengah	0	-	-
4	Tanjung Agung	285,00	-	-
5	Rambang	13 273,16	-	-
6	Lubai	7 339,78	-	-
7	Lawang Kidul	1 060,00	-	-
8	Muara Enim	13 002,52	-	-
9	Ujan Mas	1 240,00	-	-
10	Gunung Megang	17 076,84	-	-
11	Benakat	375,00	-	-
12	Rambang Dangku	25 447,98	-	-
13	Gelumbang	5 110,00	-	-
14	Lembak	75,00	-	-
15	Sungai Rotan	135,00	-	-
16	Muara Belida	5 615,00	-	-
17	Kelekar	600,00	-	-
18	Belimbing	2 960,00	-	-
19	Belide Darat	65,00	-	-
20	Lubai Ulu	8 033,09	-	-
	Jumlah	<b>2018</b>	<b>101 693,37</b>	-
		<b>2017</b>	<b>101 693,37</b>	<b>23 743 576</b>
		2016	421 240,00	24 570 373
		2015	97 855,00	24 570 373
				75 395 542
				75 395 542

Sumber : Dinas Perkebunan Kabupaten Muara Enim  
 Source : Estate Service of Muara Enim Regency

**Tabel**  
**Table** : 5.3.4

**Jumlah Petani Tanaman Perkebunan Rakyat  
Komoditi Unggulan di Kabupaten Muara Enim 2018  
Number of Farmer Plantation by Main Commodity  
in Muara Enim Regency 2018**

Kecamatan/District	Jumlah Petani (KK)/ Number of Farmer			
	Kelapa Sawit/ Palm Oil	Kopi/ Coffee	Karet/ Rubber	
(1)	(5)	(6)	(7)	
1 Semende Darat Laut	5	5 448	437	
2 Semende Darat Ulu	0	1628	0	
3 Semende Darat Tengah	0	1916	0	
4 Tanjung Agung	38	6 153	7 368	
5 Rambang	1 773	0	10 397	
6 Lubai	866	35	5 532	
7 Lawang Kidul	120	89	1 167	
8 Muara Enim	2 689	91	908	
9 Ujan Mas	135	10	6 288	
10 Gunung Megang	1 785	28	4 958	
11 Benakat	52	0	1 840	
12 Rambang Dangku	2 011	52	8 173	
13 Gelumbang	934	22	5 960	
14 Lembak	10	0	3 624	
15 Sungai Rotan	124	0	3 686	
16 Muara Belida	541	2	762	
17 Kelekar	148	0	2 488	
18 Belimbing	293	23	6 348	
19 Belide Darat	8	0	3 619	
20 Lubai Ulu	952	35	6 109	
<b>Jumlah</b>	<b>2018</b>	<b>12 484</b>	<b>15 532</b>	<b>79 664</b>
	2017	12 484	15 532	79 664
	2016	12 484	15 532	79 664
	2015	12 484	15 532	79 664

umber : Dinas Perkebunan Kabupaten Muara Enim  
Source : Estate Service of Muara Enim Regency

**Tabel**  
**Table** : 5.3.5

**Luas Perkebunan Rakyat Komoditas Unggulan Menurut Jenis Tanaman di Kabupaten Muara Enim Tahun 2018 (Ha)**  
**Smallholder Area of Main Commodities by Types of Crops in Muara Enim Regency 2018 (Ha)**

Kecamatan/District	Karet/Rubber		
	Belum Menghasilkan / Immature	Menghasilkan/ Mature	Tua/Rusak/ Unproductive
(1)	(2)	(3)	(4)
1 Semende Darat Laut	330	525	19
2 Semende Darat Ulu	0	0	0
3 Semende Darat Tengah	0	0	0
4 Tanjung Agung	2 735	6 364	691
5 Rambang	5 040	12 157	1 697
6 Lubai	3 165	6 274	857
7 Lawang Kidul	634	1 737	355
8 Muara Enim	631	1 774	212
9 Ujan Mas	3 000	5 400	972
10 Gunung Megang	2 235	6 466	778
11 Benakat	1 106	3 259	396
12 Rambang Dangku	4 140	9 560	1 253
13 Gelumbang	3 046	8 425	1 196
14 Lembak	3 073	5 286	849
15 Sungai Rotan	2 295	5 288	785
16 Muara Belida	449	1 853	210
17 Kelekar	1 715	2 518	775
18 Belimbing	2 279	4 566	941
19 Belide Darat	2 549	5 809	844
20 Lubai Ulu	2 550	6 582	732
<b>Jumlah 2018</b>	<b>40972</b>	<b>93843</b>	<b>13562</b>
2017	51 215	90 000	7 162
2016	51 040	89 700	7 637
2015	51 070	89 670	7 637

Sumber : Dinas Perkebunan Kabupaten Muara Enim  
Source : Estate Service of Muara Enim Regency

Lanjutan Tabel/Continued Table :5.3.5

Kecamatan/District	Kopi/Coffee		
	Belum Menghasilkan/ Immature	Menghasilkan/ Mature	Tua/Rusak/ Unproductive
(1)	(5)	(6)	(7)
1 Semende Darat Laut	1 922	8 570	11,5
2 Semende Darat Ulu	623	2308	10
3 Semende Darat Tengah	110	2117	143
4 Tanjung Agung	968	6 068	150
5 Rambang	0	0	0
6 Lubai	6	42	3
7 Lawang Kidul	24	152	9
8 Muara Enim	30	189	11
9 Ujan Mas	1	8	1
10 Gunung Megang	6	40	2
11 Benakat	0	0	0
12 Rambang Dangku	12	68	4
13 Gelumbang	3	21	1
14 Lembak	0	0	0
15 Sungai Rotan	0	0	0
16 Muara Belida	0	3	0
17 Kelekar	0	0	0
18 Belimbing	5	31	2
19 Belide Darat	0	0	0
20 Lubai Ulu	7	42	2
<b>Jumlah</b>	<b>3717</b>	<b>19659</b>	<b>349,5</b>
<b>2017</b>	<b>3 847</b>	<b>19 529</b>	<b>349,5</b>
2016	3 847	19 526	349,5
2015	3 901	19 394	23 724,50

Sumber : Dinas Perkebunan Kabupaten Muara Enim  
 Source : Estate Service of Muara Enim Regency

Lanjutan Tabel/Continued Table :5.3.5

Kecamatan/District		Kelapa Sawit/Palm Oil			
		Belum Menghasilkan/ Immature	Menghasilkan/ Mature	Tua/Rusak/ Unproductive	
(1)		(8)	(9)	(10)	
1	Semende Darat Laut	5	0	0	
2	Semende Darat Ulu	0	0	0	
3	Semende Darat Tengah	0	0	0	
4	Tanjung Agung	14	57	0	
5	Rambang	261	1 418	1 350	
6	Lubai	176	1 070	472	
7	Lawang Kidul	38	212	2	
8	Muara Enim	121	971	1 837	
9	Ujan Mas	43	248	5	
10	Gunung Megang	265	270	2 970	
11	Benakat	12	75	2	
12	Rambang Dangku	258	1 735	3 545	
13	Gelumbang	100	884	294	
14	Lembak	2	14	1	
15	Sungai Rotan	8	27	18	
16	Muara Belida	153	1 100	84	
17	Kelekar	19	120	9	
18	Belimbing	23	619	0	
19	Belide Darat	2	14	0	
20	Lubai Ulu	145	1 574	168	
<b>Jumlah</b>		<b>2018</b>	<b>1645</b>	<b>10408</b>	<b>10757</b>
		<b>2017</b>	<b>2 645</b>	<b>19 447</b>	<b>718</b>
		<b>2016</b>	<b>2 720</b>	<b>19 372</b>	<b>718</b>

Sumber : Dinas Perkebunan Kabupaten Muara Enim  
 Source : Estate Service of Muara Enim Regency



**Tabel**  
**Table** : 5.3.6

**Luas Tanam, dan Produksi Tanaman Perkebunan  
di Kabupaten Muara Enim Tahun 2018**  
*Planted Area and Production of Estates  
in Muara Enim Regency 2017*

	Jenis Tanaman/ <i>Type of Crops</i>	Luas Tanam/ <i>Planted Area (Ha)</i>	Produksi/ <i>Production (Ton)</i>
	(1)	(2)	(3)
1	Karet/ <i>Rubber</i>	148 377,00	167 656,21
2	Kelapa Sawit/ <i>Palm Oil</i>	22 810,00	45 053,80
3	Kopi/ <i>Coffee</i>	23 725,50	26 624,00
4	Kelapa/ <i>Coconut</i>	-	-
5	Lada/ <i>Pepper</i>	-	-
6	Coklat/ <i>Cocoa</i>	-	-
7	Kapuk/ <i>Kapok</i>	-	-
8	Kayu Manis/ <i>Cinnamon</i>	-	-
9	Aren/ <i>Palm Sugar</i>	-	-
10	Nilam/ <i>Patchouli</i>	-	-
11	Cengkeh	-	-
12	Jahe	-	-
13	Jambu Mete	-	-
14	Kapas	-	-
15	Kapulogo	-	-
16	Kemiri	-	-
17	Kemukus	-	-
18	Kencur	-	-
19	Kunyit	-	-
20	Melinjo	-	-
21	Pala	-	-
22	Panili	-	-
23	Teh	-	-
24	Tebu	-	-
25	Tembakau	-	-
26	Pinang/ <i>arecanut</i>	-	-
27	Sere Wangi	-	-
28	Rami	-	-

Sumber : Dinas Perkebunan Kabupaten Muara Enim  
Source : Estate Service of Muara Enim Regency

**Tabel** : 5.4.1 **Populasi Ternak Menurut Jenis di Kabupaten Muara Enim Tahun 2018 (Ekor)**  
**Table** *Population of Livestock by Type in Muara Enim Regency 2018*

Kecamatan/District		Jenis Ternak/ Kinds of Livestock (Ekor)		
		Sapi/ Cow	Kerbau/ Buffalo	Kuda/ Horse
(1)		(2)	(3)	(4)
1	Semende Darat Laut	155	98	0
2	Semende Darat Ulu	131	395	4
3	Semende Darat Tengah	138	104	0
4	Tanjung Agung	465	410	0
5	Rambang	545	14	0
6	Lubai	345	112	0
7	Lawang Kidul	520	145	0
8	Muara Enim	2,150	428	0
9	Ujan Mas	143	0	0
10	Gunung Megang	1,079	290	1
11	Benakat	488	106	0
12	Rambang Dangku	2,447	567	0
13	Gelumbang	3,798	456	3
14	Lembak	433	13	0
15	Sungai Rotan	454	159	0
16	Muara Belida	223	123	0
17	Kelekar	308	25	0
18	Belimbing	446	125	0
19	Belide Darat	146	30	0
20	Lubai Ulu	155	98	0
<b>Jumlah 2018</b>		<b>14,925</b>	<b>3,837</b>	<b>8</b>
<b>2017</b>		<b>12 775</b>	<b>1 810</b>	<b>6</b>
2016		14 185	3 724	169

Sumber : Dinas Tanaman Pangan, Hortikultura dan Peternakan Kabupaten Muara Enim

Source : Food Crops, Horticulture, and Animal Husbandry Service of Muara Enim Regency

Lanjutan Tabel/*Continued Table* : 5.4.1

Kecamatan/ <i>District</i>	Jenis Ternak/ <i>Kinds of Livestock (Ekor)</i>		
	Kambing/ <i>Goat</i>	Domba/ <i>Sheep</i>	Babi/ <i>Pig</i>
(1)	(5)	(6)	(7)
1 Semende Darat Laut	1,274	28	0
2 Semende Darat Ulu	1,449	12	0
3 Semende Darat Tengah	1,060	703	0
4 Tanjung Agung	6,068	488	0
5 Rambang	1,826	129	0
6 Lubai	2,432	446	15
7 Lawang Kidul	880	45	0
8 Muara Enim	5,591	293	0
9 Ujan Mas	1,302	287	0
10 Gunung Megang	5,595	413	0
11 Benakat	5,062	225	0
12 Rambang Dangku	6,732	436	25
13 Gelumbang	3,046	697	0
14 Lembak	2,944	323	0
15 Sungai Rotan	3,247	272	0
16 Muara Belida	1,317	149	0
17 Kelekar	1,009	222	0
18 Belimbing	1,172	126	0
19 Belide Darat	770	630	0
20 Lubai Ulu	3,277	166	0
<b>Jumlah</b>	<b>56,053</b>	<b>6,090</b>	<b>40</b>

Sumber : Dinas Tanaman Pangan, Hortikultura dan Peternakan Kabupaten Muara Enim

Source : *Food Crops, Horticulture, and Animal Husbandry Service of Muara Enim Regency*

**Populasi Unggas Menurut Jenis di Kabupaten Muara Enim  
Tahun 2018 (Ekor)**

**Tabel** : 5.4.2

**Table** *Population of Poultry by Type and District in Muara Enim Regency  
2018*

Kecamatan/District	Jenis Unggas / Kinds of Poultry (Ekor)			
	Ayam Kampung/ Country Fowl	Ayam Petelur Laying	Ayam Ras pedaging/ Broiler	Itik Manila/ Duck
(1)	(2)	(3)	(4)	(5)
1 Semende Darat Laut	16,819	0	0	7,914
2 Semende Darat Ulu	655	0	0	13,777
3 Semende Darat Tengah	113,710	0	0	8,802
4 Tanjung Agung	101,409	0	1,500,000	17,921
5 Rambang	125,364	0	720,000	6,387
6 Lubai	267,128	0	60,000	7,527
7 Lawang Kidul	110,749	6,180	192,000	2,241
8 Muara Enim	302,730	6,496	486,000	5,243
9 Ujan Mas	14,399	0	42,000	6,169
10 Gunung Megang	99,314	0	780,000	771
11 Benakat	89,061	0	30,000	3,045
12 Rambang Dangku	84,827	5,170	312,000	10,150
13 Gelumbang	58,497	308,253	1,260,000	6,872
14 Lembak	270,417	212,748	1,320,000	2,667
15 Sungai Rotan	14,152	0	0	15,272
16 Muara Belida	29,578	0	0	21,386
17 Kelekar	117,705	0	0	7,086
18 Belimbing	86,779	0	126,000	302
19 Belide Darat	103,323	0	0	7,631
20 Lubai Ulu	142,830	0	330,000	4,459
<b>Jumlah</b>	<b>2,149,446</b>	<b>538,847</b>	<b>7,158,000</b>	<b>155,622</b>

Sumber : Dinas Tanaman Pangan, Hortikultura dan Peternakan Kabupaten Muara Enim  
Source : *Food Crops, Horticulture, and Animal Husbandry Service of Muara Enim Regency*

**Tabel** : 5.4.3 **Jumlah Pematongan Ternak dan Unggas di Kabupaten Muara Enim Tahun 2018 (Ekor)**  
**Table** : 5.4.3 **Number of Livestock and Poultry Slaughtered in Muara Enim Regency 2018**

Kecamatan/District	Jenis Ternak/ Kinds of Livestock (Ekor)		
	Sapi/ Cow	Kerbau/ Buffallo	Kambing/ Goat
(1)	(2)	(3)	(4)
1 Semende Darat Laut	55	8	180
2 Semende Darat Ulu	64	62	77
3 Semende Darat Tengah	56	33	59
4 Tanjung Agung	173	98	263
5 Rambang	125	13	129
6 Lubai	92	10	104
7 Lawang Kidul	1,092	252	750
8 Muara Enim	1,330	427	774
9 Ujan Mas	77	23	114
10 Gunung Megang	204	43	191
11 Benakat	88	10	144
12 Rambang Dangku	220	64	346
13 Gelumbang	177	54	263
14 Lembak	117	15	108
15 Sungai Rotan	154	35	192
16 Muara Belida	31	8	39
17 Kelekar	29	9	28
18 Belimbing	48	26	17
19 Belide Darat	33	8	36
20 Lubai Ulu	145	10	77
<b>2018</b>	<b>4,310</b>	<b>1,208</b>	<b>3,891</b>
<b>2017</b>	<b>4 127</b>	<b>1 187</b>	<b>3 841</b>
2016	5 025	1 209	3 843

Sumber : Dinas Tanaman Pangan, Hortikultura dan Peternakan Kabupaten Muara Enim

Source : Food Crops, Horticulture, and Animal Husbandry Service of Muara Enim Regency

Lanjutan Tabel/Continued Table :5.4.3

Kecamatan/District	Jenis Ternak/ Kinds of Livestock (Ekor)	
	Domba/ Sheep	Babi/ Pig
(1)	(5)	(6)
1 Semende Darat Laut	9	0
2 Semende Darat Ulu	17	0
3 Semende Darat Tengah	16	0
4 Tanjung Agung	49	0
5 Rambang	32	0
6 Lubai	30	0
7 Lawang Kidul	270	0
8 Muara Enim	180	0
9 Ujan Mas	32	0
10 Gunung Megang	44	0
11 Benakat	24	0
12 Rambang Dangku	71	0
13 Gelumbang	64	0
14 Lembak	57	0
15 Sungai Rotan	48	0
16 Muara Belida	17	0
17 Kelekar	22	0
18 Belimbing	24	0
19 Belide Darat	21	0
20 Lubai Ulu	16	0
<b>2018</b>	<b>1,043</b>	<b>0</b>
<b>2017</b>	<b>1 025</b>	<b>0</b>
<b>2016</b>	<b>813</b>	<b>0</b>

Sumber : Dinas Tanaman Pangan, Hortikultura dan Peternakan Kabupaten Muara Enim  
 Source : Food Crops, Horticulture, and Animal Husbandry Service of Muara Enim Regency

Lanjutan Tabel/Continued Table : 5.4.3

Kecamatan/District	Jenis Unggas/ Kinds of Poultry (Ekor)			
	Ayam Ras Pedaging/ Broiler	Ayam Ras Petelur/ Laying	Ayam Kampung/ Country Fowl	Itik Manila/ Duck
(1)	(7)	(8)	(9)	(10)
1 SDT	80,181	5,861	25,532	7,421
2 SDU	91,596	4,361	24,039	12,659
3 SDL	99,723	4,770	27,039	8,306
4 Tanjung Agung	100,617	4,730	179,740	16,878
5 Rambang	273,085	5,262	149,714	5,849
6 Lubai	154,883	6,074	179,636	6,973
7 Lawang Kidul	1,039,702	12,303	59,844	3,449
8 Muara Enim	1,718,681	34,869	164,675	6,973
9 Ujan Mas	60,160	6,098	115,299	6,259
10 Gunung Megang	95,596	7,533	146,727	8,878
11 Benakat	270,447	7,672	92,857	2,868
12 Rambang Dangku	189,851	3,877	260,234	9,478
13 Gelumbang	647,915	3,557	188,247	13,973
14 Lembak	159,043	5,377	202,325	6,725
15 Sungai Rotan	303,713	6,254	262,169	13,030
16 Muara Belida	93,734	3,582	83,883	19,573
17 Kelekar	92,915	6,311	68,922	6,335
18 Belimbing	274,266	5,525	59,948	3,278
19 Belide Darat	94,032	4,893	71,922	7,240
20 Lubai Ulu	167,681	4,705	89,870	4,240
<b>2018</b>	<b>6,007,821</b>	<b>143,614</b>	<b>2,452,622</b>	<b>170,385</b>
<b>2017</b>	<b>6 007 821</b>	<b>143 614</b>	<b>2 452 622</b>	<b>170 385</b>
<b>2016</b>	<b>5 375 740</b>	<b>144 620</b>	<b>1 959 370</b>	<b>94 090</b>

Sumber : Dinas Tanaman Pangan, Hortikultura dan Peternakan Kabupaten Muara Enim

Source : Food Crops, Horticulture, and Animal Husbandry Service of Muara Enim Regency

**Tabel**  
**Table** : 5.4.4

**Jumlah Produksi Daging Ternak dan Unggas Menurut Kecamatan di Kabupaten Muara Enim Tahun 2018 (Ton)**  
**Number of Meat Production by District in Muara Enim Regency 2018**

Kecamatan/District	Produksi Daging Ternak/ Meat Production (Ton)				
	Sapi/ Cow	Kerbau/ Buffalo	Kambing/ Goat	Domba/ Sheep	
(1)	(2)	(3)	(4)	(5)	
1 Semende Darat Laut	12.3	1.8	2.3	0.1	
2 Semende Darat Ulu	14.4	13.7	1	0.2	
3 Semende Darat Tengah	12.6	7.3	0.7	0.2	
4 Tanjung Agung	38.8	21.7	3.3	0.6	
5 Rambang	28.1	2.9	1.6	0.4	
6 Lubai	20.6	2.2	1.3	0.4	
7 Lawang Kidul	245	55.7	9.5	3.4	
8 Muara Enim	298.5	94.4	9.8	2.3	
9 Ujan Mas	17.3	5.1	1.4	0.4	
10 Gunung Megang	45.8	9.5	2.4	0.6	
11 Benakat	19.7	2.2	1.8	0.3	
12 Rambang Dangku	49.4	14.2	4.4	0.9	
13 Gelumbang	39.7	11.9	3.3	0.8	
14 Lembak	26.3	3.3	1.4	0.7	
15 Sungai Rotan	34.6	7.7	2.4	0.6	
16 Muara Belida	7	1.8	0.5	0.2	
17 Kelekar	6.5	2	0.4	0.3	
18 Belimbing	10.8	5.8	0.2	0.3	
19 Belide Darat	7.4	1.8	0.5	0.3	
20 Lubai Ulu	32.5	2.2	1	0.2	
	<b>2018</b>	<b>967.30</b>	<b>265.00</b>	<b>49.20</b>	<b>13.00</b>
	<b>2017</b>	<b>925,71</b>	<b>262,87</b>	<b>48,60</b>	<b>13,10</b>
	2015	923,50	261,89	57,75	13,11
Tahun/Year	2014	817,28	223,83	40,37	9,50
	2013	814,23	193,48	40,23	10,18

Sumber : Dinas Tanaman Pangan, Hortikultura dan Peternakan Kabupaten Muara Enim  
Source : Food Crops, Horticulture, and Animal Husbandry Service of Muara Enim Regency



Lanjutan Tabel/Continued Table :5.4.4

Kecamatan/ District	Produksi Daging Unggas/ Meat Production (Ton)			
	Ayam Ras Pedaging/ Broiler	Ayam Ras Petelur/ Laying	Ayam Kampung/ Country Fowl	Itik / Duck
(1)	(5)	(6)	(7)	(8)
1 Semende Darat Laut	77.60	7.40	20.20	8.30
2 Semende Darat Ulu	88.70	5.50	19.10	13.80
3 Semende Darat Tengah	96.60	6.00	21.40	9.20
4 Tanjung Agung	97.40	6.00	142.60	18.20
5 Rambang	264.40	6.60	118.70	6.60
6 Lubai	150.00	7.60	142.50	7.80
7 Lawang Kidul	1006.60	15.20	47.50	14.20
8 Muara Enim	1664.00	42.80	130.60	21.00
9 Ujan Mas	58.20	7.70	91.40	7.10
10 Gunung Megang	92.60	9.40	116.40	9.80
11 Benakat	261.80	9.60	73.60	3.50
12 Rambang Dangku	183.80	4.90	206.40	10.40
13 Gelumbang	627.30	4.60	149.30	15.20
14 Lembak	154.00	6.80	160.50	7.50
15 Sungai Rotan	294.10	7.80	207.90	4.10
16 Muara Belida	90.80	4.60	66.50	7.80
17 Kelekar	90.00	7.90	54.70	7.10
18 Belimbing	265.50	7.00	47.50	3.90
19 Belide Darat	91.00	6.20	57.00	8.10
20 Lubai Ulu	162.30	6.00	71.30	4.90
<b>2018</b>	<b>5,816.70</b>	<b>179.60</b>	<b>1,945.10</b>	<b>188.50</b>
<b>2017</b>	<b>5 641,35</b>	<b>175,21</b>	<b>1 888,52</b>	<b>178,90</b>
2016	5 641,93	162,09	1 377,84	100,84
2015	5 876,16	154,22	1 115,30	218,10

Sumber : Dinas Tanaman Pangan, Hortikultura dan Peternakan Kabupaten Muara Enim

Source : Food Crops, Horticulture, and Animal Husbandry Service of Muara Enim Regency

**Tabel**  
**Table** : 5.4.5

**Jumlah Produksi Telur Menurut Jenis dan Kecamatan  
di Kabupaten Muara Enim Tahun 2018 (Ton)**  
**Number of Egg Production by Kinds and District  
in Muara Enim Regency 2018 (Ton)**

Kecamatan/District		Produksi Telur/ Egg Production (Ton)			Jumlah/ Total
		Ayam Kampung/ Country Fowl	Ayam Ras Petelur/ Laying	Itik/ Duck	
(1)	(2)	(3)	(4)	(5)	
1	Semende Darat Laut	10.89	0	50.76	61.15
2	Semende Darat Ulu	0.42	0	88.36	88.79
3	Semende Darat Tengah	73.63	0	56.49	130.08
4	Tanjung Agung	65.66	0	114.94	180.61
5	Rambang	81.17	0	40.97	122.14
6	Lubai	172.97	0	48.28	221.24
7	Lawang Kidul	71.71	46.54	14.37	132.62
8	Muara Enim	196.02	48.92	33.63	278.56
9	Ujan Mas	9.32	0	39.57	48.89
10	Gunung Megang	64.31	0	4.94	69.25
11	Benakat	57.67	0	19.53	77.20
12	Rambang Dangku	54.93	38.93	65.10	158.93
13	Gelumbang	37.88	2,321.15	44.07	2403.10
14	Lembak	175.10	1,601.99	17.10	,1794,14
15	Sungai Rotan	9.16	0	97.96	107.12
16	Muara Belida	19.15	0	137.17	156.32
17	Kelekar	76.21	0	45.45	121.66
18	Belimbing	56.19	0	1.94	58.13
19	Belide Darat	66.90	0	48.94	115.84
20	Lubai Ulu	92.48	0	28.60	121.08
<b>Jumlah 2018</b>		<b>1,391.77</b>	<b>4,057.53</b>	<b>998.17</b>	<b>6,447.47</b>
<b>2017</b>		<b>1 434,56</b>	<b>4 208,33</b>	<b>616,34</b>	<b>6 259,23</b>
<b>2016</b>		<b>867,86</b>	<b>2 725,62</b>	<b>730,95</b>	<b>4 324,43</b>
2015		778,50	2 566,63	948,88	4 294,01

Sumber : Dinas Tanaman Pangan, Hortikultura dan Peternakan Kabupaten Muara Enim

Source : Food Crops, Horticulture, and Animal Husbandry Service of Muara Enim Regency

**Tabel**  
**Table** : 5.4.6

**Konsumsi Daging dan Telur Menurut Kecamatan di Kabupaten Muara Enim Tahun 2018**  
**Meat and Egg Consumption by District in Muara Enim Regency 2018**

Kecamatan/District	Daging/ Meat	
	Konsumsi (kg/kapita/Tahun)/ Consumption (kg/capita/year)	Total Konsumsi/ Total Consumption (Ton)
(1)	(2)	(3)
1 Semende Darat Laut	8.4	116.0
2 Semende Darat Ulu	8.4	143.0
3 Semende Darat Tengah	8.4	88.0
4 Tanjung Agung	8.4	339.0
5 Rambang	8.4	262.0
6 Lubai	8.4	249.0
7 Lawang Kidul	8.4	577.0
8 Muara Enim	8.4	603.0
9 Ujan Mas	8.4	214.0
10 Gunung Megang	8.4	309.0
11 Benakat	8.4	78.0
12 Rambang Dangku	8.4	451.0
13 Gelumbang	8.4	538.0
14 Lembak	8.4	180.0
15 Sungai Rotan	8.4	264.0
16 Muara Belida	8.4	68.0
17 Kelekar	8.4	91.0
18 Belimbing	8.4	218.0
19 Belide Darat	8.4	115.0
20 Lubai Ulu	8.4	292.0
<b>Jumlah</b>	<b>8,40</b>	<b>5,195.00</b>

Sumber : Dinas Tanaman Pangan, Hortikultura dan Peternakan Kabupaten Muara Enim

Source : Food Crops, Horticulture, and Animal Husbandry Service of Muara Enim Regency

Lanjutan Tabel/Continued Table : 5.4.6

Kecamatan/District	Telur/Egg	
	Konsumsi (kg/kapita/Tahun)/ Consumption (kg/capita/year)	Total Konsumsi/ Total Consumption (Ton)
(1)	(2)	(3)
1 Semende Darat Laut	8,40	116.00
2 Semende Darat Ulu	8,40	143.00
3 Semende Darat Tengah	8,40	88.00
4 Tanjung Agung	8,40	339.00
5 Rambang	8,40	262.00
6 Lubai	8,40	249.00
7 Lawang Kidul	8,40	577.00
8 Muara Enim	8,40	603.00
9 Ujan Mas	8,40	214.00
10 Gunung Megang	8,40	309.00
11 Benakat	8,40	78.00
12 Rambang Dangku	8,40	451.00
13 Gelumbang	8,40	538.00
14 Lembak	8,40	180.00
15 Sungai Rotan	8,40	264.00
16 Muara Belida	8,40	68.00
17 Kelekar	8,40	91.00
18 Belimbing	8,40	218.00
19 Belide Darat	8,40	115.00
20 Lubai Ulu	8,40	292.00
<b>Jumlah 2018</b>	<b>8,40</b>	<b>5,195.00</b>
<b>2017</b>	<b>8,40</b>	<b>5 197,64</b>
2016	8,59	5 276,57
2015	8,47	5 216,11

Sumber : Dinas Tanaman Pangan, Hortikultura dan Peternakan Kabupaten Muara Enim

Source : Food Crops, Horticulture, and Animal Husbandry Service of Muara Enim Regency

**Tabel**  
**Table**

: 5.4.7

**Kebutuhan Daging dan Telur di Kabupaten Muara Enim  
Tahun 2018 (Ton)**  
**Number of Meat and Egg Need in Muara Enim Regency 2018**

Kecamatan/District	Daging/Meat (Ton)		
	Produksi/ Production (Ton)	Total Konsumsi/ Total of Consumption (Ton)	Surplus/ Minus(Ton)
(1)	(2)	(3)	(4)
1 Semende Darat Laut	130.03	116.00	14.03
2 Semende Darat Ulu	156.33	143.00	13.33
3 Semende Darat Tengah	154.05	88.00	66.05
4 Tanjung Agung	328.61	339.00	-10.39
5 Rambang	429.37	262.00	167.37
6 Lubai	332.41	249.00	83.41
7 Lawang Kidul	1,397.21	577.00	820.21
8 Muara Enim	2,263.41	603.00	1,660.41
9 Ujan Mas	188.62	214.00	-25.38
10 Gunung Megang	286.40	309.00	-22.60
11 Benakat	372.65	78.00	294.65
12 Rambang Dangku	474.39	451.00	23.39
13 Gelumbang	852.13	538.00	314.13
14 Lembak	360.44	180.00	180.44
15 Sungai Rotan	559.27	264.00	295.27
16 Muara Belida	179.11	68.00	111.11
17 Kelekar	168.81	91.00	77.81
18 Belimbing	341.01	218.00	123.01
19 Belide Darat	172.25	115.00	57.25
20 Lubai Ulu	280.44	292.00	-11.56
<b>Jumlah 2018</b>	<b>9,426.94</b>	<b>5,195.00</b>	<b>4,231.94</b>
<b>2017</b>	<b>9 140,23</b>	<b>1 295,45</b>	<b>3 942,59</b>
2015	8 538,97	7 422,75	1 116,22

Sumber : Dinas Tanaman Pangan, Hortikultura dan Peternakan Kabupaten Muara Enim

Source : Food Crops, Horticulture, and Animal Husbandry Service of Muara Enim Regency

Lanjutan Tabel/Continued Table :5.4.7

Kecamatan/ <i>District</i>	Telur/ <i>Egg</i> (Ton)		
	Produksi/ <i>Production</i> (Ton)	Total Konsumsi/ <i>Total of Consumption</i> (Ton)	Surplus/ Minus(Ton)
(1)	(5)	(6)	(7)
1 Semende Darat Laut	61.65	116.00	-54.35
2 Semende Darat Ulu	88.79	143.00	-54.21
3 Semende Darat Tengah	130.08	88.00	42.08
4 Tanjung Agung	180.61	339.00	-158.39
5 Rambang	122.14	262.00	-139.86
6 Lubai	221.24	249.00	-27.76
7 Lawang Kidul	132.62	577.00	-444.38
8 Muara Enim	278.56	603.00	-324.44
9 Ujan Mas	48.89	214.00	-165.11
10 Gunung Megang	69.25	309.00	-239.75
11 Benakat	77.20	78.00	-0.80
12 Rambang Dangku	158.95	451.00	-292.05
13 Gelumbang	2,403.10	538.00	1,865.10
14 Lembak	1,794.19	180.00	1,614.19
15 Sungai Rotan	107.12	264.00	-156.88
16 Muara Belida	156.32	68.00	88.32
17 Kelekar	121.66	91.00	30.66
18 Belimbing	58.14	218.00	-159.86
19 Belide Darat	115.84	115.00	0.84
20 Lubai Ulu	121.08	292.00	-170.92
<b>2018</b>	<b>6,447.43</b>	<b>5,195.00</b>	<b>1,252.43</b>
<b>2017</b>	<b>6 259,23</b>	<b>5 197,64</b>	<b>1 061,59</b>

Sumber : Dinas Tanaman Pangan, Hortikultura dan Peternakan Kabupaten Muara Enim  
 Source : *Food Crops, Horticulture, and Animal Husbandry Service of Muara Enim Regency*

**Tabel** : 5.5.1 **Produksi Olahan Perikanan di Kabupaten Muara Enim Tahun 2018**  
**Table** : 5.5.1 **Processed Fish Production in Muara Enim Regency 2018**

Kecamatan/District	Produk Olahan Perikanan (ton)				Jumlah
	Ikan Asin	Ikan Asap	Pempek	Lainnya	
(1)	(2)	(3)	(4)	(5)	(6)
1 Semende Darat Ulu	0,00	0,00	9,97	0,00	9,97
2 Semende Darat Tengah	0,00	0,00	8,60	0,00	8,60
3 Semende Darat Laut	0,00	0,00	6,10	0,00	6,10
4 Tanjung Agung	0,00	0,00	17,92	0,00	17,92
5 Lawang Kidul	0,00	0,00	49,93	15,27	65,20
6 Muara Enim	0,00	0,00	74,18	14,02	88,23
7 Ujan Mas	0,00	0,00	15,05	8,60	23,64
8 Benakat	0,00	0,00	9,54	0,00	9,54
9 Belimbing	0,00	0,00	8,55	5,71	14,26
10 Gunung Megang	0,00	0,00	13,53	0,00	13,53
11 Rambang	31,82	20,66	10,14	0,00	62,62
12 Rambang Dangku	36,51	26,30	6,34	10,20	79,36
13 Kelekar	0,00	0,00	7,34	0,00	7,34
14 Lubai	0,00	0,00	10,68	0,00	10,68
15 Lubai Ulu	0,00	0,00	7,32	0,00	7,32
16 Sungai Rotan	59,21	40,45	8,87	0,00	108,53
17 Muara Belida	39,81	39,35	8,26	24,93	112,35
18 Gelumbang	0,00	0,00	19,35	12,43	31,78
19 Belide Darat	0,00	0,00	8,31	0,00	8,31
20 Lembak	0,00	0,00	8,51	0,00	8,51
<b>2018</b>	<b>171,68</b>	<b>121,23</b>	<b>308,49</b>	<b>91,20</b>	<b>693,79</b>
<b>2017</b>	<b>161,63</b>	<b>110,73</b>	<b>300,47</b>	<b>65,68</b>	<b>638,51</b>
2016	146,94	100,65	250,39	74,60	572,57
2015	137,30	95,82	221,24	59,70	514,06

Sumber : Dinas Perikanan Kabupaten Muara Enim

Source : Fishery Service of Muara Enim Regency

**Tabel** : 5.5.2 **Produksi Pembibitan Ikan di Kabupaten Muara Enim Tahun 2016-2018**  
**Table** : 5.5.2 **Fish Breeding Production in Muara Enim Regency 2016-2018**

Lokasi	Produksi (ekor)		
	2016	2017	2018
(1)	(2)	(3)	(4)
<b>Balai Benih Ikan</b>	<b>1 446 446</b>	<b>1 760 000</b>	<b>N/A</b>
1 Pandan Enim	151 902	184 721	N/A
2 Pagar Dewa	387 502	468 877	N/A
3 Patra Tani	200 604	243 834	N/A
4 Bedegung	706 438	862 568	N/A
<b>Unit Pembenihan Rakyat</b>	<b>6 912 000</b>	<b>7 142 400</b>	<b>N/A</b>
<b>Total</b>	<b>8 358 444</b>	<b>8 902 400</b>	<b>N/A</b>

Sumber : Dinas Perikanan Kabupaten Muara Enim

Source : Fishery Service of Muara Enim Regency



**Tabel** : 5.5.3 **Luas Areal dan Produksi Perikanan di Perairan Budidaya Menurut Kecamatan di Kab Muara Enim Tahun 2018**  
**Table** *Wide of Area and Fisheries Production in Cultivated by District in Muara Enim Regency 2018*

Kecamatan/District	Kolam/Fresh Water Pond	
	Luas/ Wide (Ha)	Produksi/ Production (Ton)
(1)	(2)	(3)
1 Semende Darat Ulu	101,52	217,90
2 Semende Darat Tengah	77,07	224,13
3 Semende Darat Laut	90,06	244,96
4 Tanjung Agung	115,52	328,72
5 Lawang Kidul	97,50	443,51
6 Muara Enim	23,55	148,99
7 Ujan Mas	25,14	102,93
8 Benakat	2,76	68,82
9 Belimbing	70,97	87,47
10 Gunung Megang	8,45	168,70
11 Rambang	35,64	91,44
12 Rambang Dangku	16,07	153,81
13 Kelekar	9,17	95,32
14 Lubai	1,75	87,41
15 Lubai Ulu	5,58	79,29
16 Sungai Rotan	3,55	91,51
17 Muara Belida	5,45	94,46
18 Gelumbang	1,58	121,33
19 Belide Darat	2,56	101,65
20 Lembak	16,50	90,92
<b>2018</b>	<b>710,39</b>	<b>3 043,28</b>
<b>2017</b>	<b>710,39</b>	<b>2 912,23</b>
2016	710,39	2 879,46
2015	710,39	2 680,73

Sumber : Dinas Perikanan Kabupaten Muara Enim  
 Source : Fishery Service of Muara Enim Regency

Lanjutan Tabel/Continued Table :5.5.3

Kecamatan/District	Sawah/Paddy Field		
	Luas/ Wide (Ha)	Produksi/ Production (Ton)	
	(1)	(5)	
1	Semende Darat Ulu	45,20	157,22
2	Semende Darat Tengah	42,88	169,62
3	Semende Darat Laut	47,90	138,40
4	Tanjung Agung	67,36	156,44
5	Lawang Kidul	16,97	104,60
6	Muara Enim	5,09	100,32
7	Ujan Mas	9,23	84,23
8	Benakat	-	27,17
9	Belimbing	10,08	74,93
10	Gunung Megang	2,15	95,64
11	Rambang	5,78	1,98
12	Rambang Dangku	10,01	114,22
13	Kelekar	3,39	52,23
14	Lubai	1,75	58,31
15	Lubai Ulu	8,33	66,36
16	Sungai Rotan	3,39	51,21
17	Muara Belida	4,20	69,47
18	Gelumbang	4,13	69,70
19	Belide Darat	1,08	70,68
20	Lembak	2,50	39,28
<b>Jumlah 2018</b>		<b>291,42</b>	<b>1 702,00</b>
<b>2017</b>		<b>291,42</b>	<b>1 628,71</b>
2016		275,44	1 569,46
2015		253,19	1 312,00

Sumber : Dinas Perikanan Kabupaten Muara Enim

Source : Fishery Service of Muara Enim Regency

Lanjutan Tabel/Continued Table :5.5.3

Kecamatan/District	Karamba /Cage	
	Jumlah (Unit)/ Total (unit)	Produksi/ Production (Ton)
(1)	(6)	(7)
1 Semende Darat Ulu	0	0
2 Semende Darat Tengah	0	0
3 Semende Darat Laut	0	0
4 Tanjung Agung	0	0
5 Lawang Kidul	327	188,67
6 Muara Enim	54	111,28
7 Ujan Mas	67	75,52
8 Benakat	58	130,11
9 Belimbing	52	114,91
10 Gunung Megang	21	83,31
11 Rambang	325	218,94
12 Rambang Dangku	112	214,32
13 Kelekar	92	117,72
14 Lubai	35	116,38
15 Lubai Ulu	223	97,48
16 Sungai Rotan	195	177,52
17 Muara Belida	38	202,12
18 Gelumbang	238	173,27
19 Belide Darat	26	91,19
20 Lembak	586	113,95
<b>Jumlah 2018</b>	<b>2 449</b>	<b>2 226,70</b>
2017	2 449	2 130,81
2016	2 424	2 027,35
2015	2 424	2 120,00

Sumber : Dinas Perikanan Kabupaten Muara Enim

Source : Fishery Service of Muara Enim Regency

Lanjutan Tabel/Continued Table : 5.5.3

Kecamatan/District	Produksi (Ton)			
	Karamba	Kolam	Sawah	Jumlah
1 Semende Darat Ulu	0	217,90	157,22	375,12
2 Semende Darat Tengah	0	224,13	169,62	393,76
3 Semende Darat Laut	0	244,96	138,40	383,36
4 Tanjung Agung	0	328,72	156,44	485,15
5 Lawang Kidul	188,67	443,51	104,60	736,79
6 Muara Enim	111,28	148,99	100,32	360,59
7 Ujan Mas	75,52	102,93	84,23	262,68
8 Benakat	130,11	68,82	27,17	226,11
9 Belimbing	114,91	87,47	74,93	277,30
10 Gunung Megang	83,31	168,70	95,64	347,65
11 Rambang	218,94	91,44	1,98	312,35
12 Rambang Dangku	214,32	153,81	114,22	482,35
13 Kelekar	117,72	95,32	52,23	265,27
14 Lubai	116,38	87,41	58,31	262,11
15 Lubai Ulu	97,48	79,29	66,36	243,13
16 Sungai Rotan	177,52	91,51	51,21	320,24
17 Muara Belida	113,95	90,92	39,28	244,14
18 Gelumbang	173,27	121,33	69,70	364,31
19 Belide Darat	91,19	101,65	70,68	263,52
20 Lembak	202,12	94,46	69,47	366,05
<b>Jumlah</b>	<b>2226,70</b>	<b>3043,28</b>	<b>1702,00</b>	<b>6971,98</b>

**Tabel**  
**Table** : 5.5.4

**Luas Areal dan Produksi Perikanan di Perairan Umum Menurut Kecamatan di Kab Muara Enim Tahun 2018**  
*Wide of Area and Fisheries Production in common territorial water by District in Muara Enim Regency 2018*

Kecamatan/District	Sungai/River	
	Luas/ Wide (Ha)	Produksi/ Production (Ton)
(1)	(2)	(3)
1 Semende Darat Ulu	29,00	-
2 Semende Darat Tengah	30,00	-
3 Semende Darat Laut	33,00	-
4 Tanjung Agung	170,00	1,87
5 Lawang Kidul	118,00	1,30
6 Muara Enim	117,00	5,48
7 Ujan Mas	254,00	12,62
8 Benakat	687,00	81,48
9 Belimbing	21,00	17,58
10 Gunung Megang	1 406,00	75,01
11 Rambang Dangku	1 594,00	96,09
12 Rambang	93,00	16,77
13 Lubai	106,00	3,83
14 Lubai Ulu	35,00	178,42
15 Gelumbang	3 820,00	204,91
16 Kelekar	3 600,00	67,59
17 Lembak	3 220,00	176,84
18 Sungai Rotan	3 465,00	85,89
19 Belide Darat	26,00	4,66
20 Muara Belida	3 600,00	283,76
<b>Jumlah 2018</b>	<b>22 424,00</b>	<b>1 314,09</b>
<b>2017</b>	<b>22 424,00</b>	<b>1 334,09</b>
<b>2016</b>	<b>22 424,00</b>	<b>1 293,54</b>
<b>2015</b>	<b>22 424,00</b>	<b>1 437,16</b>

Sumber : Dinas Perikanan Kabupaten Muara Enim  
Source : Fishery Service of Muara Enim Regency

Lanjutan Tabel/Continued Table : 5.5.4

	Kecamatan/ <i>District</i>	Rawa/Lebak	
		Luas/ Wide (Ha)	Produksi/ Production (Ton)
	(1)	(4)	(5)
1	Semende Darat Ulu	-	-
2	Semende Darat Tengah	-	-
3	Semende Darat Laut	-	-
4	Tanjung Agung	-	-
5	Lawang Kidul	60,00	-
6	Muara Enim	40,00	8,31
7	Ujan Mas	-	-
8	Benakat	70,00	9,54
9	Gunung Megang	-	-
10	Belimbing	-	-
11	Rambang Dangku	950,00	23,01
12	Rambang	2 253,00	145,32
13	Lubai	1 020,00	3,82
14	Lubai Ulu	35,00	180,94
15	Gelumbang	1 050,00	73,02
16	Kelekar	1 050,00	131,87
17	Lembak	1 040,00	140,23
18	Sungai Rotan	2 100,00	77,65
19	Belida Darat	26,00	4,96
20	Muara Belida	2 050,00	252,79
	<b>Jumlah 2018</b>	11 744,00	1 051,45
	2017	11 744,00	1 025,67
	2016	11 744,00	969,47
	2015	11 744,00	906,95

Sumber : Dinas Perikanan Kabupaten Muara Enim

Source : Fishery Service of Muara Enim Regency

Lanjutan Tabel/Continued Table : 5.5.4

Kecamatan/District	Danau/Lake	
	Luas/ Wide (Ha)	Produksi/ Production (Ton)
	(1)	(7)
1 Semende Darat Ulu	-	-
2 Semende Darat Tengah	-	-
3 Semende Darat Laut	-	-
4 Tanjung Agung	-	-
5 Lawang Kidul	-	-
6 Muara Enim	-	-
7 Ujan Mas	-	-
8 Benakat	50,00	16,63
9 Gunung Megang	10,00	8,04
10 Belimbing	9,80	107,14
11 Rambang Dangku	230,00	73,89
12 Rambang	362,00	51,30
13 Lubai	-	-
14 Lubai Ulu	147,00	112,88
15 Gelumbang	255,00	41,65
16 Kelekar	273,00	98,06
17 Lembak	930,00	30,58
18 Sungai Rotan	187,00	52,33
19 Belida Darat	-	-
20 Muara Belida	193,00	356,65
<b>Jumlah 2018</b>	<b>2 646,80</b>	<b>949,14</b>
2017	2 646,80	874,07
2016	2 646,80	853,18
2015	2 646,80	726,03

Sumber : Dinas Perikanan Kabupaten Muara Enim

Source : Fishery Service of Muara Enim Regency

Lanjutan Tabel/Continued Table : 5.5.4

Kecamatan/District	Produksi (Ton)			
	Sungai	Rawa	Danau	Jumlah
1 Semende Darat Ulu	0	0	0	0
2 Semende Darat Tengah	0	0	0	0
3 Semende Darat Laut	0	0	0	0
4 Tanjung Agung	1,87	0	0	1,87
5 Lawang Kidul	1,30	0	0	1,30
6 Muara Enim	5,48	8,31	0	13,79
7 Ujan Mas	12,62	0	0	12,62
8 Benakat	81,48	9,54	16,63	107,64
9 Gunung Megang	75,01	0	8,04	83,05
10 Belimbing	17,58	0	107,14	124,72
11 Rambang Dangku	96,09	23,01	73,89	192,99
12 Rambang	16,77	145,32	51,30	213,39
13 Lubai	3,83	3,82	0	7,65
14 Lubai Ulu	178,42	180,94	112,88	472,24
15 Gelumbang	204,91	73,02	41,65	319,58
16 Kelekar	67,59	131,87	98,06	297,52
17 Lembak	176,84	140,23	30,58	347,65
18 Sungai Rotan	85,89	77,65	52,33	215,87
19 Belida Darat	4,66	4,96	0	9,62
20 Muara Belida	283,76	252,79	356,65	893,20
<b>Jumlah</b>	<b>1314,09</b>	<b>1051,45</b>	<b>949,14</b>	<b>3314,68</b>



**Tabel** : 5.5.5 **Produksi Perikanan Darat di Kabupaten Muara Enim Tahun 2018 (Ton)**  
**Table** : *Production of Inland Fisheries by District in Muara Enim Regency 2018*

	Kecamatan/District	Darat/Land (Ton)		Jumlah/ Total (Ton)
		Tangkap	Budidaya	
	(1)	(3)	(4)	(5)
1	Semende Darat Ulu	0	375,12	375,12
2	Semende Darat Tengah	0	393,76	393,76
3	Semende Darat Laut	0	383,36	383,36
4	Tanjung Agung	1,87	485,15	487,02
5	Lawang Kidul	1,30	736,79	738,09
6	Muara Enim	13,79	360,59	374,38
7	Ujan Mas	12,62	262,68	275,30
8	Benakat	107,64	226,11	333,75
9	Belimbing	83,05	347,65	430,70
10	Gunung Megang	124,72	277,30	402,02
11	Rambang	192,99	482,35	675,34
12	Rambang Dangku	213,39	312,35	525,74
13	Kelekar	7,65	262,11	269,76
14	Lubai	472,24	243,13	715,37
15	Lubai Ulu	319,58	364,31	683,89
16	Sungai Rotan	297,52	265,27	562,79
17	Muara Belida	347,65	366,05	713,70
18	Gelumbang	215,87	320,24	536,11
19	Belide Darat	9,62	263,52	273,14
20	Lembak	893,20	244,14	1 137,34
	<b>Jumlah 2018</b>	<b>3 314,68</b>	<b>6 971,98</b>	<b>10 286,66</b>
	<b>2017</b>	<b>3 233,83</b>	<b>6 671,75</b>	<b>9 905,58</b>
	2016	3 116,19	6 476,27	9 592,46
	2015	3 070,14	6 112,73	9 182,87

Sumber : Dinas Perikanan Kabupaten Muara Enim  
 Source : Fishery Service of Muara Enim Regency

**Tabel**  
**Table** : 5.5.6

**Produksi dan Harga Produsen Ikan Perairan Darat  
di Kabupaten Muara Enim Tahun 2016-2018**  
**Production and Producer Price of Inland Fishery in Muara Enim  
Regency 2016-2018**

Jenis Produksi/ Kinds of Production	Produksi/Production (Ton)		
	2016	2017	2018
(1)	(2)	(3)	(4)
<b>1 Perikanan Darat</b>	<b>9 592,46</b>	<b>9 905,58</b>	<b>10 286,66</b>
- Budidaya	6 476,27	6 671,75	6 971,98
- Perairan Umum	3 116,19	3 233,83	3 314,68
<b>2 Ikan Awetan</b>	<b>247,59</b>	<b>272,36</b>	<b>N/A</b>
- Ikan Asapan	100,65	110,73	N/A
- Ikan Asin	146,94	161,63	N/A
<b>3 Hasil Perikanan Lainnya</b>	<b>43,69</b>	<b>43,69</b>	<b>N/A</b>
- Udang Galah	43,69	43,69	N/A

Sumber : Dinas Perikanan Kabupaten Muara Enim  
Source : Fishery Service of Muara Enim Regency

Lanjutan Tabel/Continued Table : 5.5.6

Jenis Produksi / Kinds of Production	Harga Produsen/ Producer Price (Rp/Kg)		
	2016	2017	2018
(1)	(5)	(6)	(7)
<b>1 Perikanan Darat</b>			
- Budidaya	29 000	32 000	N/A
- Perairan Umum	24 000	47 000	N/A
<b>2 Ikan Awetan</b>			
- Ikan Asapan	85 000	170 000	N/A
- Ikan Asin	37 000	35 000	N/A
<b>3 Hasil Perikanan Lainnya</b>			
- Udang Galah	120 000	120 000	N/A

Sumber : Dinas Perikanan Kabupaten Muara Enim  
 Source : Fishery Service of Muara Enim Regency

Tabel  
Table

: 5.5.7

**Produksi, Konsumsi dan Kebutuhan Ikan  
di Kabupaten Muara Enim Tahun 2017**  
*Production, Consumption and Need of Fish  
in Muara Enim Regency 2017*

	Kecamatan/District	Produksi/ Production (Ton)	Konsumsi/ Consumption (Ton)
	(1)	(2)	(3)
1	Semende Darat Ulu	358,97	752,82
2	Semende Darat Tengah	376,8	768,35
3	Semende Darat Laut	366,85	801,38
4	Tanjung Agung	466,08	1782,79
5	Lawang Kidul	706,33	1995,33
6	Muara Enim	358,51	1374,83
7	Ujan Mas	263,68	711,94
8	Benakat	321,39	578,64
9	Gunung Megang	387,04	1047,82
10	Belimbing	413,7	598,69
11	Rambang Dangku	507,09	1579,57
12	Rambang	649,86	862,88
13	Lubai	544,11	689,64
14	Lubai Ulu	258,28	621,21
15	Gelumbang	693,38	990,14
16	Kelekar	517,05	656,89
17	Lembak	689,46	650,61
18	Sungai Rotan	660,41	760,97
19	Belida Darat	261,55	487,45
20	Muara Belida	1105,04	921,17
	<b>2017</b>	<b>9905,58</b>	<b>18633,12</b>
Tahun/Year	2016	9592,46	18856,72
	2015	9182,87	18633,12
	2014	8775,16	18633,12

Sumber : Dinas Perikanan Kabupaten Muara Enim

Source : Fishery Service of Muara Enim Regency

Lanjutan Tabel/Continued Table : 5.5.7

Kecamatan/District	Konsumsi (Kg)/Kapita (Consumption (Kg)/Capita)	Surplus/Minus (Ton)
(1)	(4)	(5)
1	Semende Darat Laut	
2	Semende Darat Ulu	
3	Semende Darat Tengah	
4	Tanjung Agung	
5	Rambang	
6	Lubai	
7	Lawang Kidul	
8	Muara Enim	
9	Ujan Mas	
10	Gunung Megang	
11	Benakat	
12	Rambang Dangku	
13	Gelumbang	
14	Lembak	
15	Sungai Rotan	
16	Muara Belida	
17	Kelekar	
18	Belimbing	
19	Belide Darat	
20	Lubai Ulu	
<b>Jumlah</b>		

Sumber : Dinas Perikanan Kabupaten Muara Enim

Source : Fishery Service of Muara Enim Regency

Data Belum  
Tersedia

**Tabel** : 5.5.8 **Jumlah Produksi Ikan Awetan di Kabupaten Muara Enim Tahun 2004-2018 (Ton)**  
**Table** : 5.5.8 **Number of Preserved Fish Production in Muara Enim Regency 2004-2018 (Ton)**

Tahun/Year	Ikan Asin/ Salty Fish (Ton)	Ikan Asapan/ Preserved Fish (Ton)
(1)	(2)	(3)
2004	598,30	154,70
2005	600,10	156,00
2006	151,00	136,00
2007	155,00	140,00
2008	161,50	148,70
2009	158,40	148,75
2010	159,99	150,24
2011	161,72	151,86
2012	162,46	153,22
2013	87,70	90,00
2014	106,12	106,20
2015	137,30	95,82
2016	146,94	100,65
2017	161,63	110,73
<b>2018</b>	<b>N/A</b>	<b>N/A</b>

Sumber : Dinas Perikanan Kabupaten Muara Enim  
 Source : Fishery Service of Muara Enim Regency

**Tabel**  
**Table** : 5.5.9

**Jumlah Unit Alat Penangkap Ikan Perairan Darat  
di Kabupaten Muara Enim Tahun 2017–2018**  
**Number of Fishing Gear Unit in Island Fishery  
in Muara Enim Regency 2017-2018**

Jenis Alat Penangkap Ikan/ <i>Fishing Equipment</i>	Tahun	
	2017	2018
1 Jaring Insang Hanyut/ <i>Lose Seine</i>	312	318
2 Jaring Insang Tetap/ <i>Permanent Seine</i>	1 217	1 241
3 Anco/ <i>Trawl</i>	536	547
4 Serok	-	-
5 Rawai/ <i>Fishing Line</i>	2 045	2 086
6 Pancing/ <i>Fishing Stick</i>	6 797	6 933
7 Sero	-	-
8 Jermal	-	-
9 Bubu	2 176	2 220
10 Lainnya/ <i>Others</i>	6 570	6 701
<b>Jumlah</b>	<b>19 653</b>	<b>20 046</b>

Sumber : Dinas Perikanan Kabupaten Muara Enim  
Source : *Fishery Service of Muara Enim Regency*

**Tabel****Table : 5.5.10**

**Jumlah Nelayan dan Kapal Menurut Kecamatan di Kabupaten Muara Enim Tahun 2017**  
**Number of Fisherman and Boats/Ships by District in Muara Enim Regency 2017**

Kecamatan	Jumlah Nelayan/ Number of Fisherman	Jumlah Perahu/ Number of Boats
(1)	(2)	(3)
1 Semende Darat Ulu	-	-
2 Semende Darat Tengah	-	-
3 Semende Darat Laut	-	-
4 Tanjung Agung	-	-
5 Lawang Kidul	-	-
6 Muara Enim	130	67
7 Ujan Mas	443	209
8 Benakat	78	52
9 Gunung Megang	252	157
10 Belimbing	478	350
11 Rambang Dangku	419	326
12 Rambang	-	-
13 Lubai	-	-
14 Lubai Ulu	-	-
15 Gelumbang	407	252
16 Kelekar	-	-
17 Lembak	-	-
18 Sungai Rotan	1 773	1 186
19 Belida Darat	-	-
20 Muara Belida	1 968	1 337
<b>Jumlah/Total</b>	<b>5 948</b>	<b>3 936</b>

Sumber : Dinas Perikanan Kabupaten Muara Enim

Source : Fishery Service of Muara Enim Regency



**Tabel** : 5.6.1 **Penerima Izin Penguasaan Hutan di Kabupaten Muara Enim Tahun 2018**  
**Table** : 5.6.1 **Receipt of Forest Exploitation Tenure in Muara Enim Regency 2018**

No	Penerima Izin Penguasaan Hutan/ Receipt of Forest Exploitation Tenure	Surat Keputusan/ Letter of Permit	Luas/ Area (Ha)	Lokasi/ Location
(1)	(2)	(3)	(4)	(5)
1	Pt. Supreme Energy Rantau Dedap	SK. An. MenLHK, Kepala BKPM No. 1/1/IPPKH-PB/PMA/2016 Tgl. 19-03-2016	82.00	Muara Enim, Pagar Alam, Musi Rawas
2	PT. Dart Energy (Muralim) PTE.LTD	SK. An. MenLHK, Kepala BKPM No. 1/1/IPPKH-PB/A/2016 Tgl. 23-01-2016	45 679.00	Muara Enim, Lahat, Musi Rawas
3	PT. Dart Energy (Tanjung Enim) PTE.LTD	SK. An. MenLHK, Kepala BKPM No. 3/1/IPPKH/A/2016 Tgl. 19-03-2016	5 302.73	Muara Enim
4	SKK Migas-KSO PT. Pertamina EP	SK. An. MenLHK, Kepala BKPM No. 1/1/PP-PKH/A/2016 Tgl. 19-03-2016	7.489	Muara Enim
5	SKK Migas-PT. Pertamina EP	SK. An. MenLHK, Kepala BKPM No. 41/1/IPPKH/PMDN/2016 Tgl. 18-09-2016	40.204	Muara Enim, OKU
6	SKK Migas-Indo CBM Sumbagsel 2 PTE.LTD	SK. An. MenLHK, Kepala BKPM No. 10/1/IPPKH/A/2016 Tgl. 17-11-2016	4 414.72	Muba, Mura Muara Enim PALI
7	SKK Migas-PT. Pertamina EP	SK. An. MenLHK, Kepala BKPM No. 5/1/IPPKH/PMDN/2016 Tgl. 13-02-2016	51.24	Muara Enim, OKU

Sumber : Dinas Kehutanan Kabupaten Muara Enim  
 Source : Forestry Service of Muara Enim Regency

**Tabel** : 5.6.2 **Luas dan Jumlah Produksi Hasil Hutan yang Dikelola Oleh Perusahaan di Kabupaten Muara Enim Tahun 2004-2018**  
**Table** : 5.6.2 **Wide and Number of Forest Production Managed by Company in Muara Enim Regency 2004-2018**

Tahun/ Year	Kayu Bulat/ Log		Kayu Olahan
	Luas/Wide (Ha)	Produksi/ Production (m <sup>3</sup> )	Produksi/ Production (m <sup>3</sup> )
(1)	(2)	(3)	(4)
2004	3 368,60	602 303,17	454 125,42
2005	3 368,60	273 625,40	448 906,84
2006	16 606,40	869 964,00	459 384,29
2007	13 425,40	1 389 588,30	492 328,71
2008	9 923,20	1 080 988,00	450 000,00
2009	10 194,10	988 844,00	450 000,00
2010	9 778,80	646 914,10	416 255,55
2011	10 450,60	687 130,64	391 452,90
2012	12 327,43	600 515,13	404 238,19
2013	11 769,04	177 821,22 <sup>*)</sup>	379 287,01
2014	12 678,50	206 608,86	376 345,13
2015	12 397,47	251 550,47	439 015,77
<b>2016</b>			
<b>2017</b>			
<b>2018</b>			

Data Belum Tersedia

Sumber : Dinas Kehutanan Kabupaten Muara Enim  
 Source : Forestry Service of Muara Enim Regency

Catatan/Note:

1. Kayu Gelondongan berasal dari pohon Akasia (m<sup>3</sup>)
2. Kayu Olahan berupa Pulp (Ton)
3. \*) Produksi kayu log turun drastis dikarenakan adanya masa transisi pergantian tanaman pokok akibat serangan hama sehingga PT. MHP mengganti jenis tanaman dari jenis Akasia Mangium menjadi jenis Ekaliptus

**Tabel**  
**Table** : 5.6.3

**Luas Kawasan Hutan Berdasarkan RTRWP (Rencana Tata Ruang Wilayah Propinsi) Tahun 1988 di Kabupaten Muara Enim Tahun 2016-2018 (Ha)**  
**Wide of Forestry Based on RTRWP 1988 in Muara Enim Regency 2016-2018 (Ha)**

No	Uraian	Luas Kawasan Hutan Berdasarkan RTRWP Wide of Forestry Based on RTRWP (Ha)		
		2016	2017	2018
(1)	(2)	(3)	(4)	(5)
<b>Hutan Tetap/ Convertible Forest</b>				
1	Suaka Alam	8 494,55		
2	Hutan Lindung	60 510,58		
3	Hutan Produksi Terbatas	25 521,62		
4	Hutan Produksi Tetap	160 729,85		
<b>Hutan Tidak Tetap/ Inconvertible Forest</b>				
5	Hutan Produksi Konversi	13 921,82		
<b>Jumlah/Total</b>		<b>269 178,42</b>		

Sumber : Dinas Kehutanan Kabupaten Muara Enim  
Source : *Forestry Service of Muara Enim Regency*

Catatan/Note:

1. Dasar perhitungan batas administrasi Kab. Muara Enim telah mengacu pada pemekaran Kab. PALI.
2. \*) Telah memperhitungkan perubahan kawasan menjadi APL yang harus mendapat persetujuan DPR RI seluas ± 820,80 Ha.

Data Belum  
Tersedia

**Tabel**  
**Table** : 5.6.4

**Jumlah Produksi Hasil Hutan Menurut Wewenang yang Mengelolanya dan Jenis Komoditi yang Dihasilkan di Kabupaten Muara Enim Tahun 2008-2018**  
***Production of Forestry by Authority and Type of Commodities in Muara Enim Regency 2008-2018***

Tahun/ Year	Hutan Rakyat/Citizen Forest		
	Kayu Gelondongan (M <sup>3</sup> )	Kayu Olahan (M <sup>3</sup> )	Cerucuk (Batang)
(1)	(2)	(3)	(4)
2008	9 087,83	18 106,84	-
2009	66 410,00	9 983,99	-
2010	23 302,13	3 821,44	-
2011	7 489,56	2 079,69	-
2012	6 313,39	3 158,86	-
2013	5 630,69	11 893,98 <sup>1)</sup>	-
2014	2 829,51	5 215,94	-
2015	28 622,83	7 157,89	-
<b>2016</b>			
<b>2017</b>			
<b>2018</b>			

Data Belum Tersedia

Sumber : Dinas Kehutanan Kabupaten Muara Enim

Source : *Forestry Service of Muara Enim Regency*

Catatan/Note:

1. Tahun 2011 dan 2012, Kayu Bulat Kelompok Rimba Campuran/KRC dan kelompok meranti.
2. \*) Peningkatan produksi yang drastis untuk kayu olahan hutan rakyat dikarenakan banyaknya pembukaan lahan masyarakat (yang ditumbuhi tanaman keras/pohon) untuk dijadikan kebun karet dan sawit.

Lanjutan Tabel/Continued Table : 5.6.4

Tahun/Year	Hutan Negara <sup>*)</sup> /State Forest		
	Kayu Gelondongan (M <sup>3</sup> )	Kayu Olahan/ Pulp (Ton)	Cerucuk (Batang)
(1)	(5)	(6)	(7)
2008	1 080 988,00	450 000,00	-
2009	988 844,00	450 000,00	-
2010	646 914,10	416 255,55	-
2011	687 130,64	391 452,90	-
2012	600 515,13	404 238,19	-
2013	183 436,11	379 287,01	-
2014	206 608,86	376 645,13	-
2015	257 078,22	439 015,77	-
<b>2016</b>			
<b>2017</b>			
<b>2018</b>			

Data Belum  
Tersedia

Sumber : Dinas Kehutanan Kabupaten Muara Enim

Source : Forestry Service of Muara Enim Regency

Catatan/Note:

\*) Data produksi kayu log dari hutan negara masih tergabung dengan Kabupaten Penukal Abab Lematang Ilir karena rencana tebang PT. MHP tahun 2014 belum memisahkan Blok Tebangan Wilayah Kerja Kabupaten Muara Enim dengan Kabupaten Penukal Abab Lematang Ilir.

**Tabel** : 5.6.5 **Harga Kayu per Jenis Kayu di Muara Enim Tahun 2012-2017 (ribuan rupiah)**  
**Table** : 5.6.5 **Wood Price in Muara Enim Regency 2012-2017 (thousands rupiahs)**

Jenis Kayu	Tahun				
	2014	2015	2016	2017	2018
(1)	(2)	(3)	(4)	(5)	(6)
Akasia	1 800	1 800			
Durian	2 100	2 100			
Medang	2 800	2 800			
Merawan	4 000	4 000			
Seru	2 300	2 300			
Sengon	1 700	1 700			
Pulai	1 800	1 800			


Sumber : Dinas Kehutanan Kabupaten Muara Enim  
 Source : Forestry Service of Muara Enim Regency

Data  
Belum  
Tersedia

# **BAB VI PERINDUSTRIAN, PERTAMBANGAN DAN ENERGI**

*CHAPTER IV INDUSTRY,  
MINING AND ENERGY*

PRODUKSI LISTRIK  
**169 946 048 KWH**  
98,88% TERJUAL  
0,15% DIPAKAI SENDIRI  
SISA = SUSUT







## PENJELASAN TEKNIS

1. Pengumpulan data industri besar dan sedang dilakukan melalui Survei Industri Besar dan Sedang yang dilaksanakan setiap tahun secara lengkap (sensus) sejak tahun 197 Survei Industri Besar dan Sedang mencakup semua perusahaan industri yang mempunyai tenaga kerja 20 orang atau lebih dengan menggunakan kuesioner II A.
2. Klasifikasi industri yang digunakan dalam survei ini berdasar kepada Klasifikasi Baku Lapangan Usaha Indonesia (KBLI). KBLI adalah klasifikasi lapangan usaha yang berdasar kepada *International Standard Industrial Classification of All Economic Activities* (ISIC) revisi 4 yang telah disesuaikan dengan kondisi Indonesia.
3. **Industri manufaktur** adalah suatu kegiatan ekonomi yang melakukan kegiatan mengubah suatu barang dasar secara mekanis, kimia, atau dengan tangan sehingga menjadi barang jadi/setengah jadi, dan atau barang yang kurang nilainya menjadi barang yang lebih tinggi nilainya, dan sifatnya lebih dekat kepada pemakai akhir. Termasuk dalam kegiatan ini adalah jasa industri dan pekerjaan

## TECHNICAL NOTES

1. *Data collection of large and medium scale manufacturing is conducted through The Large and Medium Manufacturing Establishment Survey that has been done annually for all industries (census) since 197 Large and Medium Manufacturing Establishment Survey covers all manufactures/industries with 20 workers or more by questionnaire II A.*
2. *The industrial clasification adopted in this survey refers to the Klasifikasi Baku Lapangan Usaha Indonesia (KBLI). KBLI is classification of economic activities based on the International Standard Industrial Classification of All Economic Activities (ISIC rev 4) that has been modified according to the local condition in Indonesia.*
3. ***Manufacturing industry*** *is defined as an economic activity processing basic goods mechanically, chemicals or manually into final or intermediate goods. It is also defined as processing of lower value goods into higher value goods as final or intermediate products. The activities also include services for manufacturing and assembling.*

perakitan.

4. **Jasa industri** adalah kegiatan industri yang melayani keperluan pihak lain. Pada kegiatan ini bahan baku disediakan oleh pihak lain sedangkan pihak pengolah hanya melakukan pengolahannya dengan mendapat imbalan sebagai balas jasa (upah maklon).
4. ***Services for manufacturing** is defined as a manufacturing activity which serving other manufacturing establishments. In this case, raw materials are supplied by others while the workers are paid as a compensation for processing raw materials.*
5. **Perusahaan atau usaha industri** adalah suatu unit (kesatuan) usaha yang melakukan kegiatan ekonomi, bertujuan menghasilkan barang atau jasa, terletak pada suatu bangunan atau lokasi tertentu, dan mempunyai catatan administrasi tersendiri mengenai produksi dan struktur biaya serta ada seorang atau lebih yang bertanggung jawab atas usaha tersebut.
5. ***A manufacturing establishment** is defined as a production unit engaged in economic activity, producing goods or services, located in a building or in a certain location, keeping a business record concerning the production and cost structure, and having a person or more that are responsible to those activities.*
6. Industri manufaktur dikelompokkan ke dalam 4 golongan berdasarkan Jumlah pekerja, yaitu: industri besar (100 orang pekerja atau lebih), industri sedang/menengah (20–99 orang pekerja), industri kecil (5–19 orang pekerja), dan industri mikro (1–4 orang pekerja).
6. ***Manufacturing industries** are categorized into four groups, based on the number of employees: large scale manufacturing (100 employees or more), medium scale manufacturing (20–99 employees), small scale manufacturing (5–19 employees), and micro industry (1–4 employees).*
7. **Pelanggan** adalah individu atau kelompok, baik rumah tangga, perusahaan atau institusi non profit
7. ***Customers** are individuals or groups, whether household, company or non-profit institutions that buy water supply*

yang membeli air bersih dari perusahaan air bersih. *from water supply establishment.*

8. **Air disalurkan** adalah volume air bersih dari perusahaan air bersih. 8. ***Distributed water*** is the volume of water supply from water supply establishment.

<https://muaraenimkab.bps.go.id>

## 6. PERINDUSTRIAN, PERTAMBANGAN, LISTRIK, DAN AIR

## 6. INDUSTRY, MINING, ELECTRICITY, AND WATER

### 6.1 Perindustrian

Pembangunan di bidang industri merupakan bagian dari pembangunan nasional yang harus dilaksanakan secara terpadu dan berkelanjutan, sehingga pembangunan bidang industri dapat memberikan manfaat yang besar bagi masyarakat.

Kontribusi sembilan sektor lapangan usaha Indonesia menunjukkan bahwa sektor industri pengolahan tetap sebagai *the leading* sektor yang memberikan sumbangan terbesar dalam pembentukan ekonomi Indonesia. Sektor Industri merupakan sektor yang didorong untuk menciptakan struktur ekonomi yang seimbang dan kokoh dalam rangka menciptakan landasan ekonomi yang kuat agar tumbuh dan berkembang atas kekuatan sendiri.

Secara umum, Industri Pengolahan menurut jumlah tenaga kerja dikelompokkan menjadi 3 yaitu industri besar dengan jumlah tenaga kerja 100 orang atau lebih, industri sedang dengan tenaga kerja 20-99 orang, dan industri mikro kecil dengan tenaga kerja 1-19 orang.

### 6.1 Industry

*Industry's development is part of the national development planning that should be undertaken in an integrated and sustainable, so that the construction industry can be of great benefit to society.*

*Contribution of nine sector undertaking of Indonesia showed that the manufacturing sector as the leading sector remains the biggest contribution in the formation of the Indonesian economy. Industrial sector is a sector which is driven to create balanced economic structure and steady in order to create a strong economic base in order to grow and develop on its own strength.*

*In general, Industrial Processing according to the number of workers grouped into 3 major industries with a workforce of 100 or more, the industry is in the 20-99 labor, and small micro industries with labor 1-19 people.*

Tahun 2018 tercatat bahwa jumlah perusahaan industri besar dan sedang di Kabupaten Muara Enim sebanyak 13 perusahaan yang terdiri dari 10 perusahaan industri besar dan 3 perusahaan industri sedang, sedangkan untuk industri mikro kecil berjumlah 1.535 usaha.

## 6.2 Pertambangan

Sektor pertambangan merupakan sektor yang berperan cukup besar dalam perekonomian Kabupaten Muara Enim, terutama komoditas minyak dan gas, serta batubara. Banyaknya produksi minyak bumi tahun 2018 sebesar 1.700,05 barel hanya sebesar 0,30 persen dari tahun sebelumnya yaitu 556.659,38 barel, kemudian produksi gas bumi pada tahun yang sama sebesar 42.154,72 MMBTU atau hanya sekitar 0,24 persen dari tahun sebelumnya, sedangkan produksi batubara pada tahun 2018 sebanyak 26.946,92 ton, jika dibandingkan dengan tahun lalu hanya sebesar 0,95 persennya saja.

Harga bahan tambang di Kabupaten Muara Enim mengalami perubahan dari tahun sebelumnya. Terkecuali Gas Bumi, dua bahan tambang lain mengalami peningkatan harga. Minyak Bumi dari 49,60 US\$/BBL menjadi 64,78 US\$/BBL, sedangkan Batubara dari 86,98 US\$/Ton menjadi 98,96 US\$/Ton.

*In 2018 noted that the number of large and medium industrial enterprises in the district of Muara Enim is 13 companies, consisting of 10 large industrial companies and 3 companies, while for the industry totaled 1,433 small micro businesses.*

## 6.2 Mining

*The mining sector is a sector that play a considerable part in the economy of Muara Enim, especially oil and gas commodities, as well as coal. Amount of crude oil production in 2018 amounted to 1,700.05 barrels likely just 0.30 percent amount of the previous year of 556,659.38 barrels, and natural gas production in the same year amounted to 42,154.72 MMBTU or just by 0.24 percent of previous year, while coal production by 2018 as many as 26.946.92 tons, compared with last year just by 0.95 percent.*

*The price of mining materials in Muara Enim Regency has changed from the previous year. With the exception of Natural Gas, two other mining materials have increased in price. Petroleum from 49.60 US\$/BBL to 64.78 US\$/BBL, while Coal from 86.98 US\$/Ton to 98.96 US\$/Ton.*

Sementara untuk harga bahan tambang dan bahan galian gol C di Kabupaten Muara Enim, terdiri dari komoditas tanah liat, pasir bangunan, batu kali, koral, pasir kuarsa, dan krokos, tidak mengalami perubahan daripada tahun sebelumnya. (secara rinci disajikan pada tabel 6.2.2).

### 6.3 Listrik

Listrik merupakan salah satu komponen vital dalam kehidupan masyarakat. Penggunaan listrik di Kabupaten Muara Enim tahun 2018 dilihat dari daya terpasang mengalami penurunan sebesar 1,84 persen dibanding tahun 2017. Sementara produksi listrik mencapai 169.946.048 KWh, mengalami penurunan sebesar 2,14 persen dibandingkan tahun sebelumnya, namun produksi listrik yang terjual mencapai 168.049.080 KWh, meningkat sebesar 2,94 persen dibanding tahun sebelumnya.

Sejalan dengan produksi listrik yang terjual pada tahun 2018, jumlah pelanggan PLN mengalami peningkatan dibanding tahun 2017, dari 68.587 pelanggan menjadi 71.009 pelanggan atau naik sekitar 3,53 persen (secara rinci disajikan pada Tabel 6.3.2 sampai 6.3.3).

*Meanwhile, the price of mining materials and excavation materials of goal C in Muara Enim Regency, consisting of clay, building sand, river stone, coral, quartz sand, and krokos, did not change from the previous year. (details are presented in table 6.2.2).*

### 6.3 Electricity

*Electricity is a vital component in the life of society. The use of electricity in Muara Enim Regency in 2018 seen from the installed power decreased by 1.84 percent compared to the year 2017. Power production reached 169,946,048 KWh, a decrease of 2.14 percent compared with previous year, but 168,049,080 KWh sold, increased by 2.94 percent by previous year.*

*Not comparable with the production of electricity sold in the year 2018, the amount of PLN customers increased compared to the year 2017, from 68,587 to 71,009 customers or increase about 3.53 percent (the details are presented in Table 6.3.2 to 6.3.3).*

#### 6.4 Air

Seiring dengan meningkatnya kebutuhan masyarakat akan air minum yang bersih dan sehat, Pemerintah Kabupaten Muara Enim melalui PDAM terus berusaha untuk meningkatkan penyediaan air minum. Air minum yang disalurkan pada tahun 2018 berjumlah 7.994.336 m<sup>3</sup>, naik 14,25 persen dibanding tahun 2017 yang berjumlah 6.996.975 m<sup>3</sup>.

Penggunaan terbanyak dari air minum yang disalurkan adalah untuk rumah tangga, yaitu sekitar 88,32 persen dari total air minum yang disalurkan. Diikuti penggunaan air untuk toko, industri, dan perusahaan, serta instansi/kantor pemerintah masing-masing sekitar 3,83 persen dan 2,86 persen dari jumlah air minum yang disalurkan.

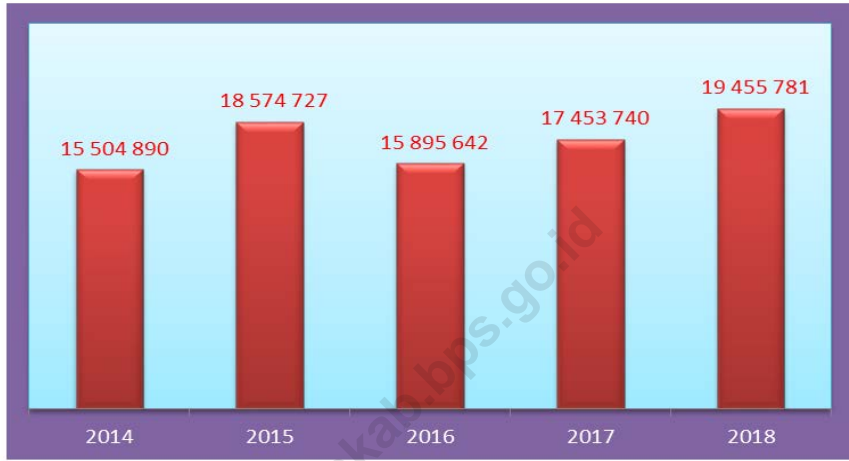
#### 6.4 Water

*Along with the increasing demand of clean and healthy drinking water, Muara Enim Regency Government through Municipal Waterworks of Muara Enim Regency constantly trying to improve the supply of drinking water. Piped drinking water in 2018 amounted to 7,994,366 m<sup>3</sup>, up 14.25 percent compared to the year 2017, amounting to 6,996,975 m<sup>3</sup>.*

*The household is the highest user of the drinking water, which is about 88.32 percent of the total drinking water distributed. Followed by the use of water for shops, industries, and companies as well as agencies/government offices each about 3.83 percent and 2.86 percent.*

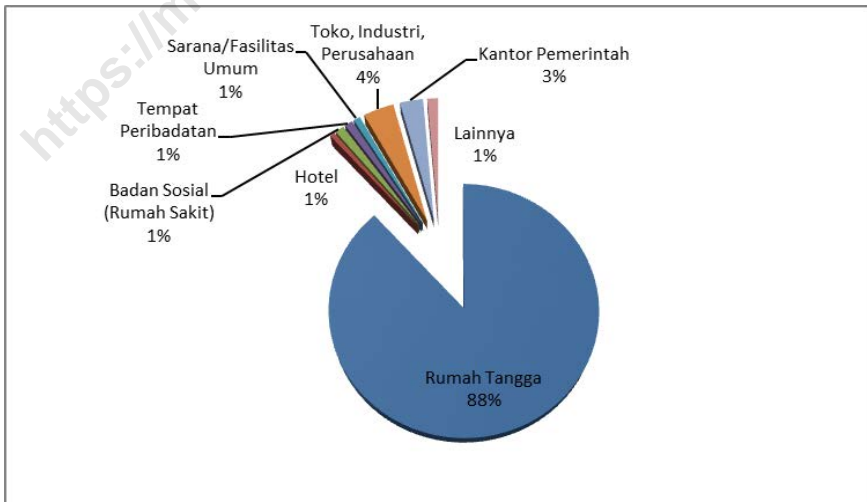
**Gambar 6.1 Jumlah Produksi Batubara di Kabupaten Muara Enim Tahun 2014–2018 (Ton)**

**Figure 6.1 Number of Coal in Muara Enim Regency 2014-2018 (Ton)**



**Gambar 6.2 Persentase Jumlah Air Minum yang Disalurkan Menurut Kategori Pelanggan di Kabupaten Muara Enim Tahun 2018 (m<sup>3</sup>)**

**Figure 6.2 Percentage of Water Distributed by Customer Category in Muara Enim Regency 2018 (m<sup>3</sup>)**





**Table** : 6.1.1 **Banyaknya Perusahaan Industri dan Tenaga Kerja Menurut Kecamatan di Kabupaten Muara Enim Tahun 2018**  
**Table** : 6.1.1 **Number of Manufactures and Manpower by Subdistrict in Muara Enim Regency 2018**

Kecamatan/Subdistrict	Perusahaan Industri/Manufactures			
	Besar/ Large	Sedang/ Medium	IKKRT/ Small	
(1)	(2)	(3)	(4)	
1. Semende Darat Laut	-	-	75	
2. Semende Darat Ulu	-	-	100	
3. Semende Darat Tengah	-	-	73	
4. Tanjung Agung	1	-	84	
5. Rambang	-	-	5	
6. Lubai	1	-	13	
7. Lawang Kidul	1	1	283	
8. Muara Enim	-	-	294	
9. Ujan Mas	1	-	56	
10. Gunung Megang	1	2	73	
11. Benakat	-	-	10	
12. Rambang Dangku	2	-	19	
13. Gelumbang	1	-	143	
14. Lembak	1	-	74	
15. Sungai Rotan	-	-	9	
16. Muara Belida	-	-	124	
17. Kelekar	-	-	14	
18. Belimbing	-	-	54	
19. Belide Darat	-	-	5	
20. Lubai Ulu	1	-	20	
	<b>2018</b>	<b>10</b>	<b>3</b>	<b>1 535</b>
<b>Tahun/Year</b>	2017	<b>10</b>	<b>3</b>	<b>1 433</b>
	2016	N/A	N/A	N/A
	2015	9	2	1 280

Sumber : Dinas Perdagangan Kabupaten Muara Enim  
 Source : Trading Services of Muara Enim Regency

Lanjutan Tabel/Continued Table : 6.1.1

Kecamatan/District	Tenaga Kerja/Manpower			
	Besar/ Large	Sedang/ Medium	IKKRT/ Small	
(1)	(2)	(3)	(4)	
1. Semende Darat Laut	-	-	189	
2. Semende Darat Ulu	-	-	213	
3. Semende Darat Tengah	-	-	158	
4. Tanjung Agung	1 072	-	265	
5. Rambang	-	-	25	
6. Lubai	947	-	23	
7. Lawang Kidul	216	80	989	
8. Muara Enim	-	-	856	
9. Ujan Mas	2 273	47	277	
10. Gunung Megang	965	-	175	
11. Benakat	-	-	16	
12. Rambang Dangku	964	-	111	
13. Gelumbang	171	-	414	
14. Lembak	212	-	292	
15. Sungai Rotan	-	-	16	
16. Muara Belida	-	-	280	
17. Kelekar	-	-	19	
18. Belimbing	-	-	139	
19. Belide Darat	-	-	-	
20. Lubai Ulu	654	-	32	
	<b>2017</b>	<b>7 262</b>	<b>127</b>	<b>4 489</b>
<b>Tahun/Year</b>	2016	-	-	-
	2015	<b>4 958</b>	<b>47</b>	<b>3 800</b>
	2014	-	-	-

Sumber : Dinas Perdagangan Kabupaten Muara Enim  
 Source : Trading Services of Muara Enim Regency

**Tabel**  
**Table** : 6.2.1

**Jumlah Produksi Bahan Tambang dan Bahan Galian Golongan C  
di Kabupaten Muara Enim Tahun 2017-2018**  
**Number of Mineral and Quarrying Type C Production  
in Muara Enim Regency 2017-2018**

Jenis Bahan Galian/ <i>Type of Quarrying</i>	Satuan/ <i>Unit</i>	Produksi/ <i>Production</i>	
		2017	2018
(1)	(2)	(3)	(4)
<b>Bahan Tambang</b>			
1. Minyak Bumi/ <i>Crude Oil</i>	000 barel	556 659,38	1 700,05
2. Gas Bumi/ <i>Natural Gas</i>	000 MMBTU	17 864 801,01	42 154,72
3. Batubara/ <i>Coal</i>	000 Ton	2 844 705,88	26 946,92
<b>Bahan Galian</b>			
1. Andesit/Batu Pecah <i>Andesite and Crushed Stone</i>	m <sup>3</sup>	21 813,51	52 889,45
2. Batu Pecah / <i>Non Crusher</i>	m <sup>3</sup>	24 852,00	21 726,00
3. Tanah Liat/ <i>Clay</i>	m <sup>3</sup>	-	-
4. Pasir Pasangan (Bangunan) <i>Sand</i>	m <sup>3</sup>	-	-
5. Tanah Urug/Timbunan Pilihan <i>Soil Embankment</i>	m <sup>3</sup>	-	-
6. Batu Kali/ <i>Stone</i>	m <sup>3</sup>	-	-
7. Pasir Urug/ <i>Sand Embankment</i>	m <sup>3</sup>	-	-
8. Sirtu/ <i>Sand Stone</i>	m <sup>3</sup>	-	-
9. Batu Koral (Kerikil Sungai)/ <i>Coral</i>	m <sup>3</sup>	-	-
10. Bolder +	m <sup>3</sup>	-	-
11. Bolder -	m <sup>3</sup>	-	-
12. Kerikil Sungai & Pasir (Krokos)	m <sup>3</sup>	-	-

Sumber : Dinas Energi dan Sumber Daya Mineral UPT Dinas Regional V  
Source : *Energy and Mineral Resources Services, Technical Unit Regional Office V*

**Tabel**  
**Table** : 6.2.2

**Rata-rata Harga Bahan Tambang dan Bahan Galian Golongan C di Kabupaten Muara Enim Tahun 2017-2018**  
**Average Rate of Mineral and Quarrying Type C in Muara Enim Regency 2017-2018**

Jenis Bahan Galian/ Kind of Quarrying	Satuan/ Unit	2017	2018
(1)	(2)	(3)	(4)
<b>Bahan Tambang</b>			
1. Minyak Bumi/ <i>Crude Oil</i>	US\$/BBL	49,60	64,78 )*
2. Gas Bumi/ <i>Natural Gas</i>	US\$/MMBTU	5,68	5,57 )*
3. Batubara/ <i>Coal</i>	US\$/Ton	86,98	98,96
<b>Bahan Galian<sup>1)</sup> (ton/m<sup>3</sup>)</b>			
1. Andesit/Batu Pecah <i>Andesite and Crushed Stone</i>	Rp/m <sup>3</sup>	171 250	171 250
2. Batu Pecah <i>Non Crusher</i>	Rp/m <sup>3</sup>	140 000	140 000
3. Tanah Liat/ <i>Clay</i>	Rp/m <sup>3</sup>	35 000	35 000
4. Pasir Pasangan (Bangunan) <i>Sand</i>	Rp/m <sup>3</sup>	75 000	75 000
5. Tanah Urug/Timbunan Pilihan <i>Soil Embankment</i>	Rp/m <sup>3</sup>	35 000	35 000
6. Batu Kali/ <i>Stone</i>	Rp/m <sup>3</sup>	106 000	106 000
7. Pasir Urug/ <i>Sand Embankment</i>	Rp/m <sup>3</sup>	56 250	56 250
8. Sirtu/ <i>Sand Stone</i>	Rp/m <sup>3</sup>	87 000	87 000
9. Batu Koral (Kerikil Sungai)/ <i>Coral</i>	Rp/m <sup>3</sup>	117 000	117 000
10. Bolder +	Rp/m <sup>3</sup>	150 000	150 000
11. Bolder -	Rp/m <sup>3</sup>	100 000	100 000
12. Kerikil Sungai & Pasir (Krokos)	Rp/m <sup>3</sup>	62 500	62 500

Sumber : Dinas Energi dan Sumber Daya Mineral UPT Dinas Regional V  
Source : *Energy and Mineral Resources Services, Technical Unit Regional Office V*  
)\* : WAP sampai dengan Triwulan III / *Until Third Quarter of The Year*

**Tabel**  
**Table** : 6.2.3

**Jumlah Produksi Batubara dan Briket Batubara  
di Kabupaten Muara Enim Tahun 2004–2018 (Ton)**  
**Number of Coal and Briquettes in Muara Enim Regency  
2004-2018 (Ton)**

Tahun/ Year	Batubara/Coal		Briket Batubara/ Briquettes
	PT. Bukit Asam	PT. Bukit Kendi	
(1)	(2)	(3)	(4)
2004	8 975 434	860 855	10 309
2005	7 315 962	897 218	9 640
2006	7 097 823	746 315	6 373
2007	6 916 188	721 539	4 695
2008	7 607 860	752 231	6 342
2009	10 757 477	783 243	3 619
2010	11 871 796	76 971	411
2011 *)	12 387 088	-	15 265
2012	13 966 834	-	18 030
2013	14 007 445	-	15 595
2014	15 504 890	-	16 384
2015	18 574 727	-	17 167
2016**)	15 895 642	-	12 839
2017	17 453 740	-	3 965
<b>2018</b>	<b>19 455 781</b>	-	<b>4 423</b>

Sumber/Source : PT. Tambang Batubara Bukit Asam (Persero) Tbk

Catatan/Note : \*) - Produksi batubara hanya berasal dari Muara Enim  
- Produksi Briket Batubara tidak dipisahkan asal produksinya (berasal dari Lahat dan Muara Enim)  
- Coal production only from Muara Enim  
- Briquettes production is not separated from its origin of production (derived from Lahat and Muara Enim)

\*\*\*) -Data produksi Tahun 2004 – 2015 adalah data produksi Batubara PTBA Muara Enim dan Lahat  
-Data Produksi Tahun 2016 adalah Data Produksi Batubara PTBA Kab. Muara Enim, data belum teraudit

**Tabel**  
**Table**

: 6.3.1

**Produksi, Distribusi Listrik di Pembangkit Listrik Tenaga Uap (PLTU)  
Per Triwulan di Kabupaten Muara Enim Tahun 2017-2018**  
**Number of Production and Distribution of PLTU  
Per Quarter in Muara Enim Regency 2017-2018**

Uraian/Explanation	Satuan/ Unit	2017	2018
(1)	(2)	(3)	(4)
<b>1. Produksi/Production</b>			
<b>1.1 Kapasitas Terpasang Installed Capacity</b>	<b>Kw</b>	<b>260 000</b>	<b>260 000</b>
TW I		65 000	65 000
TW II		65 000	65 000
TW III		65 000	65 000
TW IV		65 000	65 000
<b>1.2 Tenaga Listrik yang Dibangkitkan Generated Electric Power</b>	<b>Mwh</b>	<b>501 881</b>	<b>625 070</b>
TW I		156 608	
TW II		162 627	
TW III		119 443	139 495
TW IV		63 203	149 795
<b>2. Tenaga Listrik yang Didistribusikan/ Distributed Electric Power Digunakan sendiri oleh Perusahaan/ Used by Company</b>	<b>Mwh</b>	<b>66 791</b>	<b>77 131</b>
TW I		21 739	15 599
TW II		20 658	18 813
TW III		15 435	23 889
TW IV		8 959	18 830

Sumber/Source: PT. PLTU Bukit Asam Tanjung Enim

Catatan : PLTU Bukit Asam #01 dan PLTU Bukit Asam #02 sedang pemeliharaan selama tahun 2017

Note : PLTU Bukit Asam #01 and PLTU Bukit Asam #02 was maintained during 2017

**Tabel**  
**Table** : 6.3.2

**Jumlah Pelanggan dan Produksi pada PT. PLN (Persero) Ranting Muara Enim di Kabupaten Muara Enim Tahun 2016-2018**  
**Number of Customer and Production of PT. PLN (Persero) in Muara Enim Regency 2016-2018**

Uraian/ <i>Explanation</i>	2016	2017	2018
(1)	(2)	(3)	(4)
<b>1. Jumlah Pelanggan *// <i>Customers</i></b>	<b>65 948</b>	<b>67 643</b>	<b>71 009</b>
a. RumahTangga/ <i>Houses</i>	62 793	64 346	67 670
b. Sosial/ <i>Social</i>	931	952	996
c. Perkantoran/ <i>Office</i>	296	306	307
d. Badan Usaha (Niaga)/ <i>Foundation</i>	1 842	1 943	1 923
e. Industri/ <i>Industry</i>	17	17	17
f. Penerangan Jalan Umum/ <i>Public Lightning</i>	69	79	96
<b>2, Produksi Listrik/ <i>Production of Electricity</i></b>			
a. Daya Terpasang (KW)	100 436 080	104 356 020	102 439 050
b. Produksi Listrik (KWh)	164 257 933	173 659 334	169 946 048
c. Listrik Terjual (KWh)	153 910 998	163 241 362	168 049 080
d. Dipakai Sendiri (KWh)	249 424	259 420	256 432
e. Susut/Hilang (KWh)	10 346 934	10 125 641	10 095420

Sumber /Source:

\*) PLN Ranting Muara

(Tidak termasuk wilayah Pendopo/Not including Pendopo area)

**Tabel**  
**Table** : 6.3.3

**Banyaknya Pelanggan Listrik PLN Ranting Muara Enim Menurut Kecamatan di Kabupaten Muara Enim Tahun 2016-2018**  
**Number of Electricity Customers by District in Muara Enim Regency 2016-2018**

Kecamatan/District	Tahun		
	2016	2017	2018
(1)	(2)	(3)	(4)
<b>PLN Ranting Muara Enim</b>			
1, Semende Darat Laut	2 570	2 703	2 841
2, Semende Darat Ulu	2 517	2 632	2 759
3, Semende Darat Tengah	1 590	1 615	1 675
4, Tanjung Agung	7 679	7 817	8 028
5, Lawang Kidul	21 852	22 160	22 680
6, Muara Enim	17 117	17 946	18 686
7, Ujan Mas	6 755	6 930	7 088
8, Merapi Timur	5 131	5 583	5 930
9, Gunung Megang	1 008	1 201	1 322
<b>Jumlah/Total</b>	<b>66 219</b>	<b>68 587</b>	<b>71 009</b>

Sumber /Source: PLN Ranting Muara Enim (Tidak termasuk wilayah Pendopo/Not including Pendopo area)

Catatan/Note:

1. PLN Rayon Indralaya : Kecamatan Lubai dan Rambang
2. PLN Rayon Prabumulih : Kecamatan Gelumbang, Lembak, kelekar, Sungai Rotan dan Muara Belida



**Tabel** : 6.3.4 **Banyaknya Pelanggan PDAM menurut Jenis Konsumen di Kabupaten Muara Enim Tahun 2016-2018**  
**Table** : 6.3.4 **Number of Water Customers by Type of Customer in Muara Enim 2016-2018**

Jenis Konsumen Type of Customers	2016	2017	2018
(1)	(3)	(4)	(5)
Sosial	<b>394</b>	<b>260</b>	<b>579</b>
- Umum	87	180	229
- Khusus	307	80	350
Non Niaga	<b>33 318</b>	<b>35 766</b>	<b>36 685</b>
- Rumah Tangga	33 172	35 475	36 685
- Instansi Pemerintah	146	291	230
Niaga	<b>896</b>	<b>1 073</b>	<b>1 128</b>
- Kecil	879	1 057	1 110
- Besar	17	16	18
Industri	-	-	-
- Kecil	-	-	-
- Besar	-	-	-
Khusus	-	<b>1</b>	-
- Pelabuhan	-	-	-
- Lainnya	-	<b>1</b>	-

Sumber : Kantor Pusat PDAM Lematang Enim  
 Source : *Municipal Waterworks of Lematang Enim*

Tabel  
Table

: 6.3.5

**Banyaknya Air Minum yang Disalurkan Menurut Jenis Konsumen di Kabupaten Muara Enim Tahun 2015-2018 (m<sup>3</sup>)**  
**Water Distributed by Customer Category in Muara Enim Regency 2015-2018 (m<sup>3</sup>)**

Jenis Konsumen/ Consumer Type	2015	2016	2017	2018
(1)	(2)	(3)	(4)	(5)
Sosial	<b>187 655</b>	<b>257 272</b>	<b>120 558</b>	<b>256 616</b>
- Umum	62 594	50 295	60 601	80 917
- Khusus	125 061	206 977	59 957	175 699
Non Niaga	<b>5 710 337</b>	<b>6 245 767</b>	<b>6 611 138</b>	<b>7 381 144</b>
- Rumah Tangga	5 456 907	6 006 077	6 274 798	7 060 347
- Instansi Pemerintah	253 430	239 690	336 340	320 797
Niaga	<b>241 742</b>	<b>262 229</b>	<b>265 056</b>	<b>356 606</b>
- Kecil	201 941	243 313	239 259	306 465
- Besar	39 801	18 916	25 797	50 141
Industri	-	-	-	-
- Kecil	-	-	-	-
- Besar	-	-	-	-
Khusus	-	-	<b>223</b>	-
- Pelabuhan	-	-	-	-
- Lainnya	-	-	223	-

Sumber : Kantor Pusat PDAM Lematang Enim

Source : *Municipal Waterworks of Lematang Enim*

**Tabel**  
**Table** : 6.3.6

**Air Minum yang Disalurkan Menurut Kategori Pelanggan  
di Kabupaten Muara Enim Tahun 2015–2018 (m<sup>3</sup>)**  
**Water Distributed by Customer Category  
in Muara Enim Regency 2015-2018 (m<sup>3</sup>)**

Kategori Pelanggan/ Customer Category	2015	2016	2017	2018
(1)	(3)	(4)	(5)	(6)
1. Rumah Tangga/ <i>Houses</i>	5 489 540	6 006 077	6 274 798	7 060 347
2. Hotel/ <i>Hotels</i>	23 067	18 916	25 797	50 141
3. Badan Sosial (Rumah Sakit)/ <i>Social Foundation (Hospitals)</i>	80 940	90 336	90 600	91 687
4. Tempat Peribadatan/ <i>Worship Facilities</i>	47 562	44 091	60 601	80 917
5. Sarana/Fasilitas Umum/ <i>Public Facilities</i>	63 287	117 828	49 619	68 676
6. Toko. Industri. Perusahaan/ <i>Shops. Industries. Companies</i>	226 527	243 313	239 259	306 465
7. Kantor Pemerintah/ <i>Office Government</i>	153 242	239 690	245 740	229 110
8. Lainnya/ <i>Others</i>	55 103	5 017	10 561	107 023
<b>Jumlah/Total</b>	<b>6 139 268</b>	<b>6 765 268</b>	<b>6 996 975</b>	<b>7 994 366</b>

Sumber : Kantor Pusat PDAM Lematang Enim

Source : *Municipal Waterworks of Lematang Enim*



# BAB VII PARIWISATA

## CHAPTER VII TOURISM



### WISATAWAN DOMESTIK



## PENJELASAN TEKNIS

1. **Wisatawan mancanegara** (wisman) ialah setiap pengunjung yang mengunjungi suatu negara di luar tempat tinggalnya, didorong oleh satu atau beberapa keperluan tanpa bermaksud memperoleh penghasilan di tempat yang dikunjungi dan lamanya kunjungan tersebut tidak lebih dari satu tahun (12 bulan). Definisi ini mencakup 2 (dua) kategori wisatawan mancanegara, yaitu :
  - a. Wisatawan (turis) ialah setiap pengunjung seperti definisi di atas yang tinggal paling sedikit 24 jam, akan tetapi tidak lebih dari 1 (satu) tahun di tempat yang dikunjungi, dengan maksud antara lain: berlibur, rekreasi, olah raga, bisnis, menghadiri pertemuan, studi, dan kunjungan dengan alasan kesehatan.
  - b. *Excursionist* ialah setiap pengunjung seperti definisi di atas yang tinggal kurang dari 24 jam di tempat yang dikunjungi (termasuk "Cruise passengers"). Cruise Passengers ialah setiap pengunjung yang tiba di suatu negara di mana mereka tidak menginap di akomodasi yang tersedia di negara tersebut, misalnya dengan kapal laut.
2. **Rata-rata lama tinggal** adalah rata-rata waktu tinggal wisatawan mancanegara di Indonesia untuk satu kali kunjungan.
3. **Usaha penyediaan akomodasi** adalah usaha yang menyediakan pelayanan penginapan yang dapat dilengkapi

## TECHNICAL NOTES

1. **An International Visitor** is any person visiting a country other than his usual place of residence for any reason other than for earning income in the country visited, and the length of stay is no more than one year (12 months). This definition covers two categories of foreign visitors, namely :
  - a. "Tourist" is any visitor staying for at least 24 hours, but no more than one year, in the country visited, with the intention of visiting, and for any of these purposes: Pleasure, recreation and sports, Business, visiting friends and relatives, missions, attending meetings, conferences, visit for health reasons and study.
  - b. "Excursionist" is any visitor staying less than 24 hours in the country visited including, "Cruise Passengers", i.e. visitors arriving in a country without staying in any accommodation available in the visited country.
2. **Average length of stay** is the average stay duration of foreign visitor in Indonesia for one trip.
3. **The business of providing accommodation** is a business that provides specialty services that can be

dengan pelayanan pariwisata lainnya. Usaha penyediaan akomodasi dapat berupa hotel, villa, pondok wisata, bumi perkemahan, persinggahan karavan, dan akomodasi lainnya yang digunakan untuk tujuan pariwisata.

4. **Hotel** adalah penyediaan akomodasi secara harian berupa kamar-kamar di dalam satu bangunan yang dapat dilengkapi dengan jasa pelayanan makan dan minum, kegiatan hiburan dan atau fasilitas lainnya. Hotel terdiri dari hotel berbintang dan hotel non- bintang.
  5. **Hotel bintang** adalah usaha penyediaan jasa pelayanan penginapan, makan minum serta jasa lainnya bagi umum dengan menggunakan sebagian atau seluruh bangunan. Usaha ini dikelola secara komersial serta memenuhi ketentuan persyaratan sebagai hotel bintang (termasuk berlian) yang ditetapkan dalam surat keputusan instansi yang membinanya. Misalnya hotel bintang lima, hotel bintang empat dan seterusnya.
  6. **Tingkat penghunian kamar hotel** adalah persentase *Jumlah* malam kamar yang dihuni terhadap *Jumlah* malam kamar yang tersedia.
  7. **Rata-rata lamanya tamu menginap** adalah *Jumlah* malam tempat tidur yang terpakai (malam tamu) dengan *Jumlah* tamu yang menginap di hotel atau akomodasi lainnya
4. **Hotel** is a daily supply of accommodation rooms within a building which can be equipped with eating and drinking services, entertainment activities and/or other facilities. Hotel consists of a classified hotel and a non-classified hotel.
  5. **Star hotel** is the business of providing an accommodation, eating and drinking as well as other services for the public by using a building or a part of a building. It is managed commercially and meets specified requirements as a star hotel (including diamonds) set forth in the decree of fostering agency. For example, five star hotel, four star hotel, and so on.
  6. **Room occupancy rate** is the number of room-nights occupied divided by the number of room-nights available, multiplied by 100 percent.
  7. **Average length of stay** is the number of bed-nights used (guest night) divided by the number of guests coming to spend the night at the accommodation



## 7. PARIWISATA

Kabupaten Muara Enim mempunyai potensi wisata baik wisata alam, wisata satwa, maupun wisata budaya yang perlu dikembangkan menjadi industri pariwisata. Pada tahun 2018, jumlah wisatawan domestik yang berkunjung ke tempat wisata di Kabupaten Muara Enim mencapai 31.508 wisatawan. Jumlah tersebut mengalami penurunan hampir 35 persen dibanding tahun lalu yang mencapai 48.463 wisatawan.

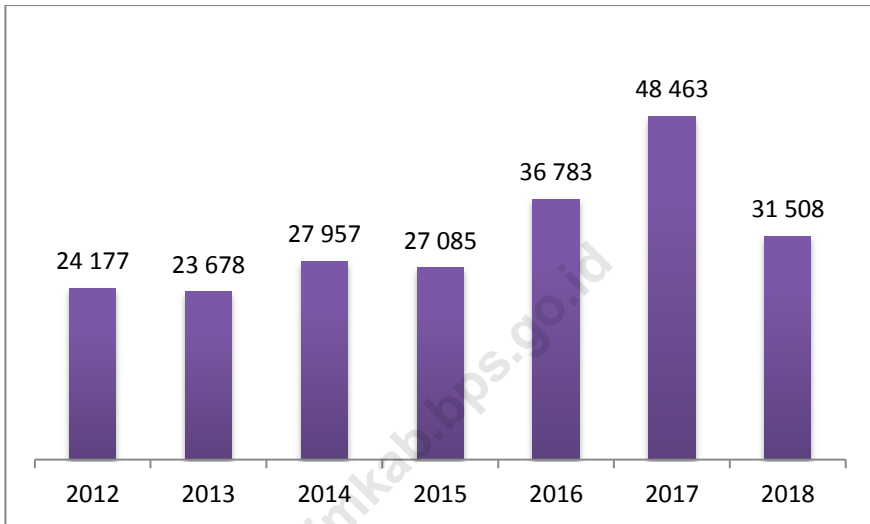
Sementara jumlah akomodasi, kamar, dan tempat tidur di Kabupaten Muara Enim pada tahun 2018 terdiri dari hotel/penginapan sebanyak 13 unit, dengan total kamar 182 buah, dan tempat tidur sebanyak 257 buah.

## 7. TOURISM

*Muara Enim regency has tourism potency of nature tourism, wildlife tours, and cultural tours which is needed to develop to become a tourism industry. In 2018, the number of tourists visited Muara Enim Regency were 31,508 tourists. This number decreased almost 35 percent compared to last year that reached by 48,463 tourists.*

*Moreover, the number of accommodation, rooms, and beds Muara Enim regency in 2018 consists of 13 hotels/lodging, with amount of 182 rooms, and 257 bed.*

**Gambar 7.1. Jumlah Wisatawan Domestik di Kabupaten Muara Enim 2012-2018**  
**Figure 7.1. Number of Domestic Tourist Visited in Muara Enim Regency 2012-2018**



**Tabel** : 7.1 **Nama Obyek Wisata dan Jenis Wisata serta Jarak dari Kota Muara Enim ke Tempat Wisata, 2018**  
**Table** : 7.1 **Names of Tourism Object, Kind of Tourism, and The Distance from MuaraEnim to Tourism Object, 2018**

Kecamatan/ Subdistrict	Nama Objek Wisata/ Names of Tourism Object	Jenis Objek Wisata/ Kinds of Tourism Object	Jarak dari Muara Enim/ The Distance from Muara Enim (km)
(1)	(2)	(3)	(4)
SDL	Sumber Air Panas Gemuhak	Wisata Alam	96 km
SDL, SDU & SDT	Dataran Tinggi Semende	Wisata Alam	76 km s.d. 115 km
SDU	Air Terjun Kelok	Wisata Alam	85 km
SDT	Air Terjun Curup Tinggi	Wisata Alam	100 km
SDU	Danau Deduhol	Wisata Alam	120 km
Tanjung Agung	Curup Ayun	Wisata Alam	58 km
Tanjung Agung	Air Terjun Curup Tenang Bedegung	Wisata Alam	56 km
Tanjung Agung	Arung Jeram Bedegung	Wisata Alam	56 km
Tanjung Agung	Air Terjun Napal Carik	Wisata Alam	40 km
Tanjung Agung	Air Terjun Lemutu	Wisata Alam	60 km
Tanjung Agung	Danau Tebat Besak	Wisata Alam	60 km
Gelumbang	Danau Segayam	Wisata Alam	140 km
SDU	Kebun Strobery	Wisata Buatan	115 km
SDL	Megalit	Budaya	85 km
Lawang Kidul	Lapangan Golf	Wisata Alam	16 km

Sumber : Dinas Pendidikan dan Kebudayaan Kabupaten Muara Enim  
 Source : Education and Culture Service of Muara Enim Regency

**Tabel** : 7.2 **Jumlah Wisatawan Mancanegara dan Domestik di Kabupaten Muara Enim 2012-2018**  
**Table** : 7.2 **Number of Foreign and Domestic Tourist Visited in Muara Enim Regency 2012-2018**

Wisatawan/ Tourist	Domestik	Mancanegara
(1)	(2)	(3)
2012	24 177	-
2013	23 678	-
2014	27 957	-
2015	27 085	25
2016	36 783	45
2017	48 463	5
<b>2018</b>	<b>31 508</b>	-

Sumber : Dinas Kepemudaan dan Olahraga Kabupaten Muara Enim  
 Source : Youth and Sport Service of Muara Enim Regency

**Tabel : 7.3**  
**Jumlah Fasilitas Penunjang Pariwisata dan Hiburan**  
**di Kabupaten Muara Enim 2017**  
**Table**  
**Number of Tourism Support Facilities and Amusement**  
**in Muara Enim Regency 2017**

Kecamatan/ Subdistrict	Hotel dan Penginapan/ Hotels and Lodging	Restoran & Rumah Makan/ Restaurant	Billiard/ Billiards	
(1)	(2)	(3)	(4)	
1. Semende Darat Laut	-	2	-	
2. Semende Darat Ulu	-	1	-	
3. Semende Darat Tengah	-	4	-	
4. Tanjung Agung	-	14	-	
5. Rambang	-	2	-	
6. Lubai	-	2	-	
7. Lawang Kidul	6	39	4	
8. Muara Enim	15	58	5	
9. Ujan Mas	-	3	-	
10. Gunung Megang	-	4	-	
11. Benakat	-	1	-	
12. Rambang Dangku	-	12	-	
13. Gelumbang	-	16	-	
14. Lembak	-	8	-	
15. Sungai Rotan	-	2	-	
16. Muara Belida	-	2	-	
17. Kelekar	-	2	-	
18. Lubai Ulu	-	1	-	
19. Belimbing	1	18	-	
20. Belide Darat	-	1	-	
	<b>2017</b>	<b>22</b>	<b>192</b>	<b>9</b>
<b>Tahun/Year</b>	2016	N/A	N/A	N/A
	2015	19	163	11
	2014	16	283	11

Sumber : Dinas Pendidikan dan Kebudayaan Kabupaten Muara Enim  
 Source : Education and Culture Service of Muara Enim Regency

**Tabel** : 7.4 **Banyaknya Rumah Makan/Restoran, Meja, dan Kursi di Kabupaten Muara Enim 2017**  
**Table** : 7.4 **Number of Restaurant, Table, and Chair in Muara Enim Regency 2017**

Kecamatan/ Subdistrict	Rumah Makan/Restoran Restaurant	Meja/ Table	Kursi/ Chair
(1)	(2)	(3)	(4)
1. Semende Darat Laut	2	4	16
2. Semende Darat Ulu	1	2	8
3. Semende Darat Tengah	4	16	64
4. Tanjung Agung	14	-	-
5. Rambang	2	-	-
6. Lubai	2	-	-
7. Lawang Kidul	39	200	822
8. Muara Enim	58	339	288
9. Ujan Mas	3	-	-
10. Gunung Megang	4	-	-
11. Benakat	1	-	-
12. Rambang Dangku	12	-	-
13. Gelumbang	2	-	-
14. Lembak	2	-	-
15. Sungai Rotan	18	-	-
16. Muara Belida	4	-	-
17. Kelekar	1	-	-
18. Lubai Ulu	2	-	-
19. Belimbing	4	-	-
20. Belide Darat	14	-	-
<b>Jumlah/Total</b>	<b>189</b>	<b>561</b>	<b>1 198</b>
2016	N/A	N/A	N/A
2015	164	N/A	N/A
2014	283	1 313	5 171

Sumber : Dinas Pendidikan dan Kebudayaan Kabupaten Muara Enim  
 Source : Education and Culture Service of Muara Enim Regency

**Tabel**  
**Table** : 7.5

**Jumlah Jasa Kemasyarakatan, Sosial Budaya, Hiburan dan Perorangan Lainnya di Kabupaten Muara Enim 2017**  
**Number of Social Service, Social Culture, Entertainment and Other Individual Services in Muara Enim Regency 2017**

Uraian	Jumlah/Total	
	Jasa/Service	Tenaga Kerja/Labour
(1)	(2)	(3)
1. Radio	2	10
2. Taman Rekreasi	6	18
3. Taman Hiburan	-	-
4. Pemandian Alam	1	25
5. Gelanggang Renang	2	4
6. Wisata Tirta	1	8
7. Biliard	9	9
8. Golf	1	5
9. Renang	2	4
10. Sepakbola	11	11
11. Lapangan Futsal	2	4
12. Tenis Lapangan	2	4
13. Fitness	3	6
<b>Jumlah/Total</b>	<b>41</b>	<b>108</b>

Sumber : Dinas Pendidikan dan Kebudayaan Kabupaten Muara Enim  
Source : Education and Culture Service of Muara Enim Regency

**Tabel** : 7.6  
**Table**

**Banyaknya Akomodasi, Kamar, dan Tempat Tidur  
Menurut Kecamatan di Kabupaten Muara Enim 2018  
Number of Accomodation, Rooms, and Beds  
by District in Muara Enim Regency 2018**

Akomodasi	Jenis Hotel Bintang	Kamar/ Rooms	Tempat Tidur/ Beds
(1)	(2)	(3)	(4)
<b>Kecamatan Muara Enim</b>			
1. Mess Tumpak Rakyat Semendo	-	14	28
2. Mess PGRI	-	9	18
3. Hotel Mitra	-	30	36
4. Losmen Baru	-	14	14
5. Losmen Erlangga	-	10	10
6. Hotel Griya Serasan	Bintang 2	26	42
7. Penginapan PDKT	-	4	6
8. Losmen Mitra Kencana	-	30	30
<b>Kecamatan Lawang Kidul</b>			
9. Penginapan Kita	-	16	23
10. Losmen D'Ardian	-	12	21
11. Penginapan Bay'as	-	7	9
12. Hotel Rafflesia	-	10	20
13. Pondok Rafflesia	-	-	-
<b>Jumlah/Total</b>		<b>182</b>	<b>257</b>

Sumber : BPS Kab. Muara Enim

Source : BPS - Statistics of Muara Enim Regency



# BAB VIII SISTEM NERACA NASIONAL

## CHAPTER VIII SYSTEM OF NATIONAL ACCOUNTS

PDRB PER KAPITA  
RP 83,98 JUTA



RP 76,89 JUTA



RP 38,45 JUTA



## PENJELASAN TEKNIS

1. Sumber data yang digunakan dalam bab ini berasal dari Badan Pusat Statistik Republik Indonesia (BPS- RI).
2. Indeks Harga Konsumen (IHK) yang merupakan indikator inflasi di Indonesia. Sejak Januari 2014 IHK dihitung berdasarkan Survei Biaya Hidup (SBH) di 82 kota tahun 2012 yang mencakup sekitar 225–462 komoditas.
3. Penghitungan statistik neraca regional yang digunakan di sini mengikuti buku petunjuk yang diterbitkan oleh Perserikatan Bangsa Bangsa yang dikenal sebagai "Sistem Neraca Nasional". Namun, penerapan statistik neraca regional tersebut telah disesuaikan dengan kondisi sosial ekonomi Nama Kabupaten/Kota.
4. Produk Domestik Regional Bruto (PDRB) pada tingkat regional (provinsi) menggambarkan kemampuan suatu wilayah untuk menciptakan output (nilai tambah) pada suatu waktu tertentu. Untuk menyusun PDRB digunakan 2 pendekatan yaitu Lapangan Usaha dan Pengeluaran. PDRB dari sisi lapangan usaha merupakan penjumlahan seluruh komponen nilai tambah bruto yang mampu diciptakan oleh sektor-sektor ekonomi atas berbagai aktivitas

## TECHNICAL NOTES

1. *Source of data used in this chapter comes from the BPS Statistics Indonesia (BPS- RI).*
2. *Consumer Price Index (CPI) is the indicator of inflation in Indonesia. Since January 2014, the CPI has been developed from the 2012 Cost of Living Survey (CLS) of 82 cities which is covering 225–462 commodities.*
3. *Calculation of regional accounts statistics which is used here follows the user guide published by the United Nations known as the "System of National Accounts". However, the application of regional account statistics has been adjusted to the socio-economic conditions of Nama Kabupaten/Kota.*
4. *The basic measure of the value added arising from economic is known as gross regional domestic product (grdp) at the regional level (provinces). To compile these statistics, two approaches have been used, i.e. "production approach" and "expenditure approach". The first approach is to measure value added produced by various kinds of economic activities, while the second approach is to measure final uses o the country's output. In other words, grdp is the sum fo total value added produced by all*

produksinya. Sedangkan dari sisi penggunaan menjelaskan tentang penggunaan dari nilai tambah tersebut.

*economic industries (activities) and the way of using it.*

5. Penduduk miskin adalah penduduk yang memiliki rata-rata pengeluaran per kapita per bulan di bawah Garis Kemiskinan.

*5. A person whose expenditure per capita per month is below the poverty line is considered to be poor.*

6. Indeks Pembangunan Manusia (IPM) adalah ukuran ringkas rata-rata capaian/keberhasilan dimensi utama pembangunan manusia yaitu: umur panjang dan hidup sehat, mempunyai pengetahuan, dan memiliki standar hidup yang layak.

*6. The human development index (HDI) is a summary measure of average in key dimension of human development: a long and healthy life, being knowledgeable, and have decent standard of living.*

**PRODUK DOMESTIK REGIONAL BRUTO (PDRB)**

Produk Domestik Regional Bruto (PDRB) adalah indikator utama perekonomian di suatu wilayah. PDRB atas dasar harga berlaku dapat digunakan untuk melihat struktur ekonomi sedangkan PDRB atas dasar harga konstan digunakan untuk melihat pertumbuhan ekonomi.

PDRB Kabupaten Muara Enim atas dasar harga berlaku dengan migas pada tahun 2018 mengalami peningkatan dibanding tahun sebelumnya. Pada tahun 2017, nilai tambah yang terbentuk sebesar Rp 45,79 triliun, dan pada tahun 2018 meningkat menjadi Rp 52,73 triliun. Sedangkan dalam struktur tanpa migas maka nilai tambah pada tahun 2017 mencapai Rp 41,87 triliun, dan pada tahun 2018 menjadi sebesar Rp 48,27 triliun.

Sedangkan nilai PDRB atas dasar harga konstan dengan migas tahun 2017 mencapai Rp 35,76 triliun dan menjadi Rp 38,85 triliun di tahun 2018. Dalam struktur tanpa migas, nilai tambah pada tahun 2018 mencapai Rp 35,07 triliun, dari Rp 31,96 triliun pada tahun 2017.

**GROSS REGIONAL DOMESTIC PRODUCTS (GRDP)**

*Gross Regional Domestic Products (GRDP) is the primary economic indicator in the region. GRDP at current prices can be used to view the structure of the economy, while GRDP at constant price can be used to see economic growth.*

*GRDP of Muara Enim Regency at current prices with oil and gas experienced a rising compared to last year. In 2017, value added made was Rp 45.79 triliun. While in 2018, it was Rp 52.73 triliun. In structure without oil and gas, in 2017, value added made was Rp 41.87 triliun, while in 2018, it was Rp 48.27 triliun.*

*Meanwhile, value added at constant prices with oil and gas in 2017 reached Rp 35.76 triliun and Rp 38.85 triliun in 2018. In structure without oil and gas 2018 reached Rp 35.07 triliun from Rp 31.96 triliun in 2017.*

**Struktur Ekonomi**

Struktur ekonomi Kabupaten Muara Enim tahun 2018 atas dasar harga berlaku dengan migas masih didominasi oleh sektor primer yaitu 64,97 persen dari total PDRB. Kontribusi sektor primer berasal dari kategori pertambangan dan penggalian sebesar 55,07 persen dan kategori pertanian, kehutanan dan perikanan sebesar 9,90 persen.

Sektor sekunder memberikan kontribusi sebesar 19,99 persen terhadap PDRB Muara Enim. Sumbangan sektor sekunder terutama diberikan oleh kategori industri pengolahan sebesar 14,08 persen.

Sumbangan sektor tersier terhadap PDRB sebesar 15,04 persen. Pada sektor ini sumbangan terbesar berasal dari kategori perdagangan besar dan eceran, reparasi mobil dan sepeda motor yaitu sebesar 7,69 persen. Sementara itu, peranan kategori lainnya hanya di bawah 2 persen.

**Economic Structure**

*Economic structure of Muara Enim Regency in 2018 at current market price with oil and gas was still dominated by primary sector by 64.97 percent of total GRDP. Contribution of primary sector comes from mining and quarrying amounted to 55.07 percent and agriculture, forestry and fishing category amounted to 9.90 percent.*

*Secondary sector contributed 19.99 percent to GRDP Muara Enim. Main contribution of secondary sector comes from manufacturing category that reached 14.08 percent.*

*Tertiary sector contributed 15.04 percent to total GRDP. The largest contribution comes from wholesale and retail trade, repair of motor vehicles and motorcycles category that is equal to 7.69 percent. Meanwhile, another categories only had small portion of contribution that less than 2 percent.*

**Pertumbuhan Ekonomi**

Pada tahun 2018, pertumbuhan ekonomi di kabupaten Muara Enim sebesar 8,65 persen dengan migas dan bila tanpa migas mencapai 9,73 persen. Pertumbuhan ekonomi tahun 2018 ini lebih cepat dibandingkan tahun 2017 yang tercatat sebesar 7,16 persen dengan migas dan 8,11 persen tanpa migas. Selain itu pertumbuhan ekonomi Muara Enim di tahun 2015 dan 2017 menjadi pertumbuhan ekonomi tertinggi se-Sumatera Selatan.

Percepatan pertumbuhan ekonomi di Kabupaten Muara Enim ini terutama disebabkan cepatnya laju pertumbuhan ekonomi pada 3 kategori, yaitu kategori pengadaan listrik dan gas sebesar 15,58 persen, pertambangan dan penggalian sebesar 11,12 persen, dan penyediaan akomodasi dan makan minum sebesar 10,00 persen. Sebaliknya, pertumbuhan ekonomi yang paling kecil berada di kategori pertanian, kehutanan, dan perikanan yaitu sebesar 2,23 persen di tahun 2018 ini.

***Economic Growth***

*In 2018, economic growth of Muara Enim Regency reached 8.65 percent (with oil and gas) and 9.73 percent (without oil and gas). This economic growth grow faster than last year that reached economic growth by 7.16 percent (with oil and gas) and 8.11 percent (without oil and gas). In addition, the economic growth of Muara Enim in 2015 and 2017 has become the highest economic growth in Sumatera Selatan Province.*

*The acceleration of economic growth in Muara Enim Regency was mainly due to the rapid rate of economic growth in three categories, namely electricity and gas category at 15.58 percent, mining and quarrying category amounted to 11.12 percent, and accommodation and food service activities category at 10,00 percent. On the contrary, the smallest economic growth is in the agriculture, forestry and fishery, which is 2.23 percent in 2018.*

**Laju Inflasi PDRB**

Selain untuk mengukur kinerja perekonomian, PDRB juga dapat digunakan untuk mengestimasi laju inflasi. Inflasi merupakan suatu indeks yang menggambarkan perubahan harga. Pada tahun 2018 ini di Kabupaten Muara Enim terjadi inflasi atau kenaikan tingkat harga, yaitu sebesar 5,99 persen (dengan migas) dan 5,07 persen (tanpa migas).

**PDRB Perkapita**

PDRB perkapita menunjukkan besarnya pendapatan yang dapat dinikmati oleh setiap penduduk secara rata-rata. Nilai ini berasal dari jumlah total PDRB dibagi dengan jumlah penduduk.

PDRB perkapita di Kabupaten Muara Enim atas dasar harga berlaku dengan migas tahun 2018 adalah sebesar Rp 83,98 juta, bertambah sekitar Rp. 9,02 juta dibanding tahun sebelumnya. Sedangkan dalam struktur tanpa migas, PDRB perkapita juga meningkat dari tahun sebelumnya, dari Rp. 67,66 juta di tahun 2017 menjadi Rp. 76,89 juta di tahun 2018.

**Inflation Rate of GRDP**

*Besides measuring economic performance, GRDP can be used to estimate the inflation rate. Inflation is an index that describes the change in price. Muara Enim in 2018 experience inflation or increasing of price level, namely by 5.99 percent (oil-gas structures) and 5.07 percent (without oil-gas structures).*

**Percapita GRDP**

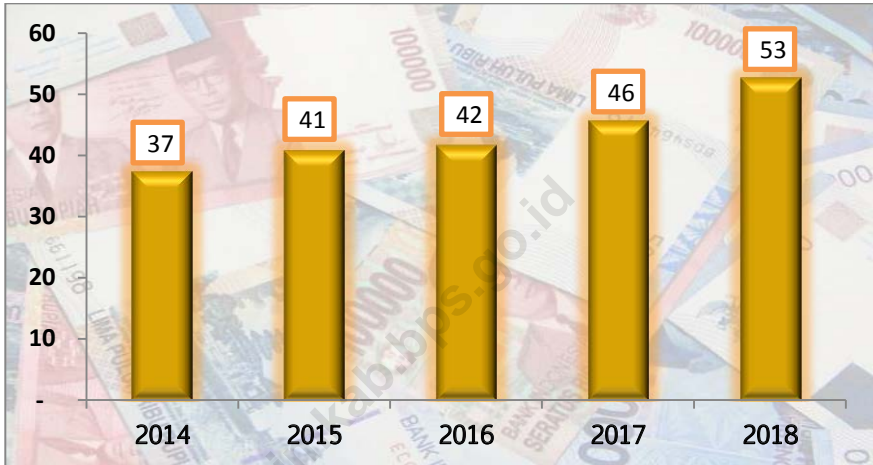
*GRDP percapita figures show the amount of income that can be used by every resident on average. This figure represents the ratio between total GRDP divided by the population.*

*GRDP percapita in Muara Enim Regency in the structure of the economy at current prices with oil-gas in 2018 amounted to Rp. 83.98 million or an increase approximately Rp. 9.02 million over the previous year. While in the structure of the economy without oil-gas, GRDP percapita increased from Rp. 67.66 million in 2017 to Rp. 76.89 million in 2018.*



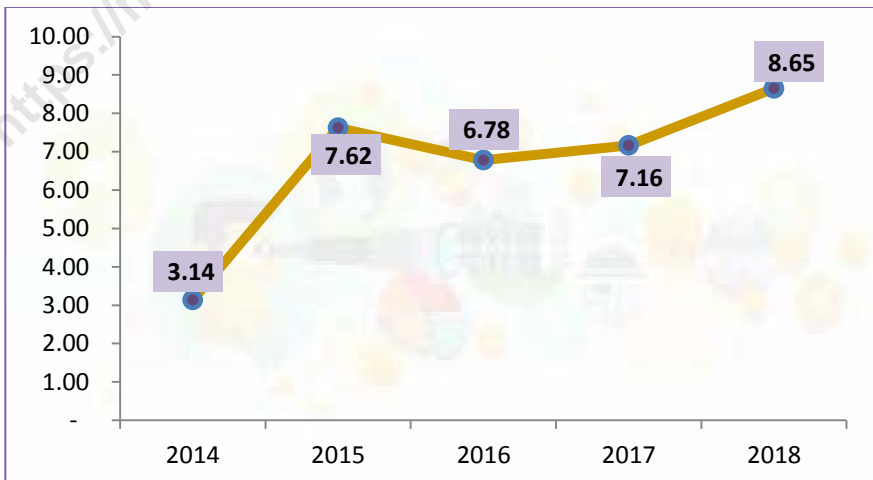
**Grafik 8.1 PDRB Atas Dasar Harga Berlaku  
Kabupaten Muara Enim 2014-2018 (Triliun Rupiah)**

**Figure 8.1 GRDP of Muara Enim Regency  
Based on Current Prices 2014-2018 (Trillion Rupiahs)**



**Grafik 8.2 Pertumbuhan Ekonomi  
Kabupaten Muara Enim Tahun 2014-2018 (Persen)**

**Figure 8.2 Economic Growth of Muara Enim Regency, 2014-2018 (Percent)**



**Tabel**  
**Table** : 8.1

**Produk Domestik Regional Bruto (PDRB) Atas Dasar Harga Berlaku Menurut Lapangan Usaha Kabupaten Muara Enim 2017-2018 (Juta Rupiah)**

**Gross Regional Domestic Product (GRDP) at Current Price in Muara Enim Regency 2017-2018 (Million Rupiahs)**

	Kategori / Category	Tahun / Year	
		2017 *)	2018 **)
A	Pertanian, Kehutanan, dan Perikanan/ <i>Agriculture, Forestry and Fishing</i>	5 070 075	5 218 831
B	Pertambangan dan Penggalian/ <i>Mining and Quarrying</i>	23 883 986	29 036 547
C	Industri Pengolahan/ <i>Manufacturing</i>	6 759 345	7 422 455
D	Pengadaan Listrik dan Gas/ <i>Electricity and Gas</i>	65 582	76 024
E	Pengadaan Air, Pengelolaan Sampah, Limbah dan Daur Ulang/ <i>Water supply, Sewerage, Waste Management and Remediation Activities</i>	12 837	14 384
F	Konstruksi/ <i>Construction</i>	2 818 133	3 026 500
G	Perdagangan Besar dan Eceran; Reparasi Mobil dan Sepeda Motor/ <i>Wholesale and Retail Trade; Repair of Motor Vehicles and Motorcycles</i>	3 564 993	4 053 124
H	Transportasi dan Pergudangan/ <i>Transportation and Storage</i>	671 255	746 579
I	Penyediaan Akomodasi dan Makan Minum/ <i>Accommodation and Food Service Activities</i>	251 463	289 234

Keterangan:

\*) = Angka Sementara / *Temporary Rate*

\*\*\*) = Angka Sangat Sementara / *Very Temporary Rate*

Sumber : BPS Kabupaten Muara Enim

Source : BPS - *Statistics of Muara Enim Regency*

Lanjutan Tabel/*Continued Table* : 8.1

	Kategori / <i>Category</i>	Tahun / <i>Year</i>	
		2017 *)	2018 **)
J	Informasi dan Komunikasi/ <i>Information and Communication</i>	322 727	358 801
K	Jasa Keuangan dan Asuransi/ <i>Financial and Insurance Activities</i>	298 205	316 986
L	Real Estat/ <i>Real Estate Activities</i>	510 885	565 139
M,N	Jasa Perusahaan/ <i>Business Activities</i>	7 314	8 313
O	Administrasi Pemerintahan, Pertahanan dan Jaminan Sosial Wajib/ <i>Public Administration and Defence; Compulsory Social Security</i>	626 455	622 845
P	Jasa Pendidikan/ <i>Education</i>	601 504	624 265
Q	Jasa Kesehatan dan Kegiatan Sosial/ <i>Human Health and Social Work Activities</i>	196 416	206 464
R,S,T,U	Jasa lainnya/ <i>Other Services Activities</i>	127 683	141 060
<b>PDRB dengan Migas/<i>GRDP Oil-Gas</i></b>		<b>45 788 759</b>	<b>52 727 550</b>
<b>PDRB tanpa Migas/<i>GRDP Non Oil-Gas</i></b>		<b>41 867 135</b>	<b>48 270 920</b>

Keterangan:

\*) = Angka Sementara / *Temporary Rate*\*\*) = Angka Sangat Sementara / *Very Temporary Rate*

Sumber : BPS Kabupaten Muara Enim

Source : BPS - *Statistics of Muara Enim Regency*

**Tabel**  
**Table : 8.2** **PDRB Atas Dasar Harga Konstan 2010 Menurut Lapangan Usaha Kabupaten Muara Enim 2017-2018 (Juta Rupiah)**  
**GRDP at Constant Price 2010 in Muara Enim Regency 2017-2018 (Million Rupiahs)**

	Kategori / Category	Tahun / Year	
		2017 <sup>*)</sup>	2018 <sup>**)</sup>
A	Pertanian, Kehutanan, dan Perikanan/ <i>Agriculture, Forestry and Fishing</i>	4 227 882	4 322 304
B	Pertambangan dan Penggalian/ <i>Mining and Quarrying</i>	20 782 108	23 092 640
C	Industri Pengolahan/ <i>Manufacturing</i>	4 335 635	4 611 054
D	Pengadaan Listrik dan Gas/ <i>Electricity and Gas</i>	40 064	46 305
E	Pengadaan Air, Pengelolaan Sampah, Limbah dan Daur Ulang/ <i>Water supply, Sewerage, Waste Management and Remediation Activities</i>	7 970	8 700
F	Konstruksi/ <i>Construction</i>	1 855 928	1 956 890
G	Perdagangan Besar dan Eceran; Reparasi Mobil dan Sepeda Motor/ <i>Wholesale and Retail Trade; Repair of Motor Vehicles and Motorcycles</i>	1 904 651	2 076 053
H	Transportasi dan Pergudangan/ <i>Transportation and Storage</i>	378 761	407 665
I	Penyediaan Akomodasi dan Makan Minum/ <i>Accommodation and Food Service Activities</i>	150 546	165 598

Keterangan:

\*) = Angka Sementara / *Temporary Rate*

\*\*\*) = Angka Sangat Sementara / *Very Temporary Rate*

Sumber : BPS Kabupaten Muara Enim

Source : BPS - *Statistics of Muara Enim Regency*

Lanjutan Tabel/*Continued Table* : 8.2

	Kategori / <i>Category</i>	Tahun / <i>Year</i>	
		2017 *)	2018 **)
J	Informasi dan Komunikasi/ <i>Information and Communication</i>	256 172	272 250
K	Jasa Keuangan dan Asuransi/ <i>Financial and Insurance Activities</i>	220 788	226 114
L	Real Estat/ <i>Real Estate Activities</i>	331 505	354 147
M,N	Jasa Perusahaan/ <i>Business Activities</i>	4 877	5 271
O	Administrasi Pemerintahan, Pertahanan dan Jaminan Sosial Wajib/ <i>Public Administration and Defence; Compulsory Social Security</i>	533 801	551 737
P	Jasa Pendidikan/ <i>Education</i>	499 950	514 398
Q	Jasa Kesehatan dan Kegiatan Sosial/ <i>Human Health and Social Work Activities</i>	141 222	146 842
R,S,T,U	Jasa lainnya/ <i>Other Services Activities</i>	90 128	95 959
<b>PDRB dengan Migas/<i>GRDP Oil-Gas</i></b>		<b>35 761 989</b>	<b>38 853 927</b>
<b>PDRB tanpa Migas/<i>GRDP Non Oil-Gas</i></b>		<b>31 958 092</b>	<b>35 068 501</b>

Keterangan:

\*) = Angka Sementara / *Temporary Rate*\*\*) = Angka Sangat Sementara / *Very Temporary Rate*

Sumber : BPS Kabupaten Muara Enim

Source : BPS - *Statistics of Muara Enim Regency*

**Tabel**  
**Table** : 8.3

**Distribusi Persentase Produk Domestik Bruto Atas Dasar Harga Berlaku Menurut Lapangan Usaha, Kabupaten Muara Enim Tahun 2017-2018**  
***Distribution of Gross Domestic Product Percentage at Current Prices According to Business Field, Muara Enim Regency, 2017-2018.***

	Kategori / Category	Tahun / Year	
		2017 <sup>*)</sup>	2018 <sup>**)</sup>
A	Pertanian, Kehutanan, dan Perikanan/ <i>Agriculture, Forestry and Fishing</i>	11,07	9,90
B	Pertambangan dan Penggalian/ <i>Mining and Quarrying</i>	52,16	55,07
C	Industri Pengolahan/ <i>Manufacturing</i>	14,76	14,08
D	Pengadaan Listrik dan Gas/ <i>Electricity and Gas</i>	0,14	0,14
E	Pengadaan Air, Pengelolaan Sampah, Limbah dan Daur Ulang/ <i>Water supply, Sewerage, Waste Management and Remediation Activities</i>	0,03	0,03
F	Konstruksi/ <i>Construction</i>	6,15	5,74
G	Perdagangan Besar dan Eceran; Reparasi Mobil dan Sepeda Motor/ <i>Wholesale and Retail Trade; Repair of Motor Vehicles and Motorcycles</i>	7,79	7,69
H	Transportasi dan Pergudangan/ <i>Transportation and Storage</i>	1,47	1,42
I	Penyediaan Akomodasi dan Makan Minum/ <i>Accommodation and Food Service Activities</i>	0,55	0,55

Keterangan:

\*) = Angka Sementara / *Temporary Rate*

\*\*\*) = Angka Sangat Sementara / *Very Temporary Rate*

Sumber : BPS Kabupaten Muara Enim

Source : BPS - *Statistics of Muara Enim Regency*

Lanjutan Tabel/*Continued Table*: 8.3

Kategori / Category		Tahun / Year	
		2017 *)	2018 **)
J	Informasi dan Komunikasi/ <i>Information and Communication</i>	0,70	0,68
K	Jasa Keuangan dan Asuransi/ <i>Financial and Insurance Activities</i>	0,65	0,60
L	Real Estat/ <i>Real Estate Activities</i>	1,12	1,07
M,N	Jasa Perusahaan/ <i>Business Activities</i>	0,02	0,02
O	Administrasi Pemerintahan, Pertahanan dan Jaminan Sosial Wajib/ <i>Public Administration and Defence; Compulsory Social Security</i>	1,37	1,18
P	Jasa Pendidikan/ <i>Education</i>	1,31	1,18
Q	Jasa Kesehatan dan Kegiatan Sosial/ <i>Human Health and Social Work Activities</i>	0,43	0,39
R,S,T,U	Jasa lainnya/ <i>Other Services Activities</i>	0,28	0,27
<b>PDRB dengan Migas/GRDP Oil-Gas</b>		<b>100,00</b>	<b>100,00</b>
<b>PDRB tanpa Migas/GRDP Non Oil-Gas</b>		<b>91,44</b>	<b>91,55</b>

## Keterangan:

\*) = Angka Sementara / *Temporary Rate*\*\*) = Angka Sangat Sementara / *Very Temporary Rate*

Sumber : BPS Kabupaten Muara Enim

Source : BPS - *Statistics of Muara Enim Regency*

**Tabel** : 8.4  
**Table**

**Laju Pertumbuhan Produk Domestik Bruto Atas Dasar Harga Konstan 2010 Menurut Lapangan Usaha (persen), Kabupaten Muara Enim Tahun 2017-2018**  
**Growth Rate of Gross Domestic Product at 2010 Constant Prices According to Business Field (percent), Muara Enim Regency 2017-2018**

	Kategori / Category	Tahun / Year	
		2017 *)	2018 **)
A	Pertanian, Kehutanan, dan Perikanan/ <i>Agriculture, Forestry and Fishing</i>	3,24	2,23
B	Pertambangan dan Penggalian/ <i>Mining and Quarrying</i>	8,21	11,12
C	Industri Pengolahan/ <i>Manufacturing</i>	5,44	6,35
D	Pengadaan Listrik dan Gas/ <i>Electricity and Gas</i>	6,55	15,58
E	Pengadaan Air, Pengelolaan Sampah, Limbah dan Daur Ulang/ <i>Water supply, Sewerage, Waste Management and Remediation Activities</i>	6,64	9,16
F	Konstruksi/ <i>Construction</i>	8,95	5,44
G	Perdagangan Besar dan Eceran; Reparasi Mobil dan Sepeda Motor/ <i>Wholesale and Retail Trade; Repair of Motor Vehicles and Motorcycles</i>	9,90	9,00
H	Transportasi dan Pergudangan/ <i>Transportation and Storage</i>	8,21	7,63
I	Penyediaan Akomodasi dan Makan Minum/ <i>Accommodation and Food Service Activities</i>	8,28	10,00

Keterangan:

\*) = Angka Sementara / *Temporary Rate*

\*\*) = Angka Sangat Sementara / *Very Temporary Rate*

Sumber : BPS Kabupaten Muara Enim

Source : BPS - *Statistics of Muara Enim Regency*



Lanjutan Tabel/*Continued Table*: 8.4

	Kategori / <i>Category</i>	Tahun / <i>Year</i>	
		2017 *)	2018 **)
J	Informasi dan Komunikasi/ <i>Information and Communication</i>	7,88	6,28
K	Jasa Keuangan dan Asuransi/ <i>Financial and Insurance Activities</i>	3,22	2,41
L	Real Estat/ <i>Real Estate Activities</i>	8,01	6,83
M,N	Jasa Perusahaan/ <i>Business Activities</i>	7,97	8,07
O	Administrasi Pemerintahan, Pertahanan dan Jaminan Sosial Wajib/ <i>Public Administration and Defence; Compulsory Social Security</i>	4,12	3,36
P	Jasa Pendidikan/ <i>Education</i>	1,79	2,89
Q	Jasa Kesehatan dan Kegiatan Sosial/ <i>Human Health and Social Work Activities</i>	3,22	3,98
R,S,T,U	Jasa lainnya/ <i>Other Services Activities</i>	4,44	6,47
<b>PDRB dengan Migas/<i>GRDP Oil-Gas</i></b>		<b>7,16</b>	<b>8,65</b>
<b>PDRB tanpa Migas/<i>GRDP Non Oil-Gas</i></b>		<b>8,11</b>	<b>9,73</b>

Keterangan:

\*) = Angka Sementara / *Temporary Rate*\*\*) = Angka Sangat Sementara / *Very Temporary Rate*

Sumber : BPS Kabupaten Muara Enim

Source : BPS - *Statistics of Muara Enim Regency*

**Tabel**  
**Table** : 8.5

**Laju Inflasi Harga Produsen Menurut Kategori Kabupaten Muara Enim Tahun 2017-2018 (%)**  
***Inflation Growth of Producer Price by Category of Muara Enim Regency, 2017-2018 (%)***

	Kategori / Category	Tahun / Year	
		2017 *)	2018 **)
A	Pertanian, Kehutanan, dan Perikanan/ <i>Agriculture, Forestry and Fishing</i>	1,50	0,69
B	Pertambangan dan Penggalian/ <i>Mining and Quarrying</i>	1,16	9,41
C	Industri Pengolahan/ <i>Manufacturing</i>	4,69	3,25
D	Pengadaan Listrik dan Gas/ <i>Electricity and Gas</i>	12,05	0,30
E	Pengadaan Air, Pengelolaan Sampah, Limbah dan Daur Ulang/ <i>Water supply, Sewerage, Waste Management and Remediation Activities</i>	5,23	2,65
F	Konstruksi/ <i>Construction</i>	1,25	1,85
G	Perdagangan Besar dan Eceran; Reparasi Mobil dan Sepeda Motor/ <i>Wholesale and Retail Trade; Repair of Motor Vehicles and Motorcycles</i>	8,14	4,31
H	Transportasi dan Pergudangan/ <i>Transportation and Storage</i>	6,26	3,34
I	Penyediaan Akomodasi dan Makan Minum/ <i>Accommodation and Food Service Activities</i>	5,67	4,57

Keterangan:

\*) = Angka Sementara / *Temporary Rate*

\*\*) = Angka Sangat Sementara / *Very Temporary Rate*

Sumber : BPS Kabupaten Muara Enim

Source : BPS - *Statistics of Muara Enim Regency*

Lanjutan Tabel/*Continued Table*: 8.5

	Kategori / Category	Tahun / Year	
		2017 *)	2018 **)
J	Informasi dan Komunikasi/ <i>Information and Communication</i>	4,47	4,61
K	Jasa Keuangan dan Asuransi/ <i>Financial and Insurance Activities</i>	4,98	3,79
L	Real Estat/ <i>Real Estate Activities</i>	1,81	3,55
M,N	Jasa Perusahaan/ <i>Business Activities</i>	4,63	5,17
O	Administrasi Pemerintahan. Pertahanan dan Jaminan Sosial Wajib/ <i>Public Administration and Defence; Compulsory Social Security</i>	(7,03)	(3,81)
P	Jasa Pendidikan/ <i>Education</i>	0,60	0,87
Q	Jasa Kesehatan dan Kegiatan Sosial/ <i>Human Health and Social Work Activities</i>	6,42	1,09
R,S,T,U	Jasa lainnya/ <i>Other Services Activities</i>	4,18	3,76
<b>PDRB dengan Migas/GRDP Oil-Gas</b>		<b>2,31</b>	<b>5,99</b>
<b>PDRB tanpa Migas/GRDP Non Oil-Gas</b>		<b>2,16</b>	<b>5,07</b>

Keterangan:

\*) = Angka Sementara / *Temporary Rate*\*\*) = Angka Sangat Sementara / *Very Temporary Rate*

Sumber : BPS Kabupaten Muara Enim

Source : BPS - *Statistics of Muara Enim Regency*

**Tabel** : 8.6 **PDRB Per Kapita Kabupaten Muara Enim Tahun 2017-2018 (Rupiah)**  
**Table** : **GRDP Per Capita of Muara Enim Regency, 2017-2018 (Rupiahs)**

Uraian / <i>Commentary</i>	Tahun / <i>Year</i>	
	2017 *)	2018 **)
<b><u>ATAS DASAR HARGA BERLAKU</u></b>		
PDRB dengan Migas/ <i>GRDP Oil-Gas</i>	74 000 599	83 985 407
PDRB tanpa Migas/ <i>GRDP Non Oil-Gas</i>	67 662 745	76 886 805
<b><u>ATAS DASAR HARGA KONSTAN</u></b>		
PDRB dengan Migas/ <i>GRDP Oil-Gas</i>	57 796 033	61 887 246
PDRB tanpa Migas/ <i>GRDP Non Oil-Gas</i>	51 648 441	55 857 750

Keterangan:

\*) = Angka Sementara / *Temporary Rate*

\*\*) = Angka Sangat Sementara / *Very Temporary Rate*

Sumber : BPS Kabupaten Muara Enim

Source : BPS - *Statistics of Muara Enim Regency*

**Tabel** : 8.7 **Produk Domestik Bruto Menurut Jenis Pengeluaran Atas Dasar Harga Berlaku (miliar rupiah), Kabupaten Muara Enim Tahun 2017-2018**  
**Table** *Gross Domestic Product by Type of Expenditure at Current Market Prices (billion rupiahs), Muara Enim Regency, 2017-2018*

	Jenis Pengeluaran Type of Expenditure	Tahun / Year	
		2017 *)	2018 **)
1.	Pengeluaran Konsumsi Rumah Tangga/ <i>Household Consumption Expenditure</i>	29 941	32 210
2.	Pengeluaran Konsumsi LNPRT/ <i>NPISH Consumption Expenditure</i>	885	997
3.	Pengeluaran Konsumsi Pemerintah/ <i>Government Consumption Expenditure</i>	2 287	2 545
4.	Pembentukan Modal Tetap Bruto/ <i>Gross Fixed Capital Formation</i>	14 099	14 690
5.	Perubahan Inventori/ <i>Changes in Inventories</i>	- 1 228	216
6.	Ekspor Barang dan Jasa/ <i>Exports of Goods and Services</i>	24 815	29 787
7.	<b>Dikurangi:</b> Impor Barang dan Jasa/ <b>Less:</b> <i>Import of Goods and Services</i>	25 011	27 627
8.	Diskrepansi Statistik / <i>Statistical Discrepancies</i>	- 196	2 160
<b>Produk Domestik Bruto/<i>Gross Domestic Product</i></b>		<b>45 789</b>	<b>52 727</b>

## Keterangan:

\*) = Angka Sementara / *Temporary Rate*\*\*) = Angka Sangat Sementara / *Very Temporary Rate*

Sumber : BPS Kabupaten Muara Enim

Source : *BPS - Statistics of Muara Enim Regency*

**Tabel** : 8.8  
**Table** : 8.8

**Produk Domestik Bruto Menurut Jenis Pengeluaran Atas Dasar Harga Konstan 2010 (miliar rupiah), Kabupaten Muara Enim Tahun 2017-2018**  
**Gross Domestic Product by Type of Expenditure at 2010 Constant Prices (billion rupiahs), Muara Enim Regency, 2017-2018**

	Jenis Pengeluaran Type of Expenditure	Tahun / Year	
		2017 *)	2018 **)
1.	Pengeluaran Konsumsi Rumah Tangga/ <i>Household Consumption Expenditure</i>	19 040	19 890
2.	Pengeluaran Konsumsi LNPRT/NPISH/ <i>Consumption Expenditure</i>	637	681
3.	Pengeluaran Konsumsi Pemerintah/ <i>Government Consumption Expenditure</i>	1 437	1 533
4.	Pembentukan Modal Tetap Bruto/ <i>Gross Fixed Capital Formation</i>	10 667	10 876
5.	Perubahan Inventori/ <i>Changes in Inventories</i>	-330	140
6.	Ekspor Barang dan Jasa/ <i>Exports of Goods and Services</i>	21 793	23 942
7.	<b>Dikurangi:</b> Impor Barang dan Jasa/ <b>Less: Import of Goods and Services</b>	17 483	18 208
8.	Diskrepansi Statistik / <i>Statistical Discrepancies</i>	4 309	5 734
<b>Produk Domestik Bruto/Gross Domestic Product</b>		<b>35 762</b>	<b>38 854</b>

Keterangan:

\*) = Angka Sementara / *Temporary Rate*

\*\*) = Angka Sangat Sementara / *Very Temporary Rate*

Sumber : BPS Kabupaten Muara Enim

Source : BPS - *Statistics of Muara Enim Regency*

# BAB IX TRANSPORTASI DAN KOMUNIKASI

## CHAPTER IX TRANSPORTATION AND COMMUNICATION

298 JEMBATAN



PANJANG 8 627,60 M





## 9. TRANSPORTASI DAN KOMUNIKASI

### 9.1 Transportasi

Jalan merupakan prasarana angkutan darat yang penting untuk memperlancar kegiatan perekonomian. Pembangunan ekonomi yang semakin meningkat menuntut peningkatan pembangunan jalan untuk memudahkan mobilitas penduduk dan memperlancar arus lalu lintas barang dari satu daerah ke daerah lainnya.

Panjang jalan di seluruh wilayah Kabupaten Muara Enim tahun 2017 mencapai 1.775,57 km, meningkat dari tahun sebelumnya yang mencapai 1.664,29 Km. Dari total keseluruhan panjang jalan yang ada, 212,30 km jalan berada di bawah wewenang negara, sepanjang 184,17 km di bawah wewenang pemerintah provinsi, dan selebihnya 1.379,10 km di bawah wewenang pemerintah Kabupaten Muara Enim.

Dari total jalan kabupaten yang ada, sepanjang 911,73 km atau 66,11 persen berupa jalan aspal, sepanjang 233,27 km atau 16,92 persen berupa jalan kerikil, dan sisanya 234,10 km atau 16,97 persen berupa jalan tanah dan beton.

## 9. TRANSPORTATION AND COMMUNICATION

### 9.1 Transportation

*One of the important infrastructures that supporting economic activities is the availability of roads. Increasing economic development requires an increase in construction of roads to facilitate the mobility of people and goods from one region to other.*

*The length of roads in Muara Enim regency in 2017, reached 1,775.57 km. Increased from the previous year that recorded 1,647.08 km. From the total length of roads, which is under the authority of the state along the 212.30 km, under the authority of the provincial government along the 184.17 km, and under the authority of the district of Muara Enim along the 1,379.10 km.*

*The proportion of regency road length was 911.73 km or 66.11 percent was asphalted, about 233.27 km or 16.92 percent was pebble and the rest 234.10 km or 16.97 percent was still ground and concrete.*

Kondisi jalan pada umumnya yaitu sepanjang 1.236,77 km atau 69,65 persen berada dalam kondisi baik, sepanjang 405,48 km atau 22,84 persen berada dalam kondisi sedang, namun masih ada 50,20 km berada dalam kondisi rusak dan 83,12 km dalam kondisi rusak berat.

Total seluruh jembatan di Kabupaten Muara Enim sebanyak 298 unit dengan panjang keseluruhan 8.627,60 meter. Jumlah jembatan ini tersebar di jalan nasional sebanyak 60 unit, di jalan propinsi sebanyak 10 unit, dan di jalan kabupaten sebanyak 228 unit.

Jumlah bus yang tercatat di Dinas Perhubungan Kabupaten Muara Enim tahun 2018 berjumlah 26 bus dengan jumlah daya angkut 186.300 penumpang.

Jumlah terminal di Kabupaten Muara Enim sebanyak 3 unit dengan kondisi sedang. Sedangkan jumlah stasiun kereta api sebanyak 9 unit dengan kondisi baik dan daya tampung  $\pm$  100 pengunjung.

*Generally, the condition of road along the 1,236.77 km or 69.65 percent were in good condition, about 405.48 km or 22.84 percent were in moderat, but still there are 50.20 km in broken condition and 83.12 km in damaged condition.*

*Total of all bridges in Muara Enim Regency are 298 units with a total length of 8,627.60 meters. The number of these bridges spread out on national roads as much as 60 units, on provincial roads as much as 10 units, and on the district roads as much as 228 units.*

*The number of Bus registered in Transportation Services of Muara Enim Regency in 2018 amounted to 26 units with passenger capacity of 186,300 passengers.*

*The number of terminals in Muara Enim Regency was 3 units with good condition. While the number of stations as much as 9 unit in good condition with a capacity of  $\pm$  100 visitors.*

Kegiatan kantor pos meliputi aktifitas pengiriman dan penerimaan surat, paket, dan wesel pos. Pada tahun 2018, untuk surat dalam negeri, jumlah surat yang diterima sebanyak 1.071.076 surat, meningkat sebesar 21,42 persen dibanding tahun lalu.

Untuk jumlah wesel yang diterima oleh PT. Pos Indonesia cabang Kabupaten Muara Enim tahun 2018 sebanyak 6.169.

## 9.2 Komunikasi

Fasilitas telekomunikasi di Kabupaten Muara Enim mempunyai kapasitas satuan sambungan telepon sebanyak 12.589 unit, yang berada di dua STO, yaitu STO Muara Enim sebanyak 6.949 unit dan STO Tanjung Enim sebanyak 5.640 unit.

Pada Tahun 2018, jumlah pelanggan telepon di STO Muara Enim berjumlah 5.533 pelanggan dan STO Tanjung Enim berjumlah 5.162 pelanggan.

*Post office activities include the activities of sending and receiving letters, parcel post and money orders. In 2018, for domestic letters, the number of letters received as much as 1,071,076 letters or increased 21.42 percent than last year.*

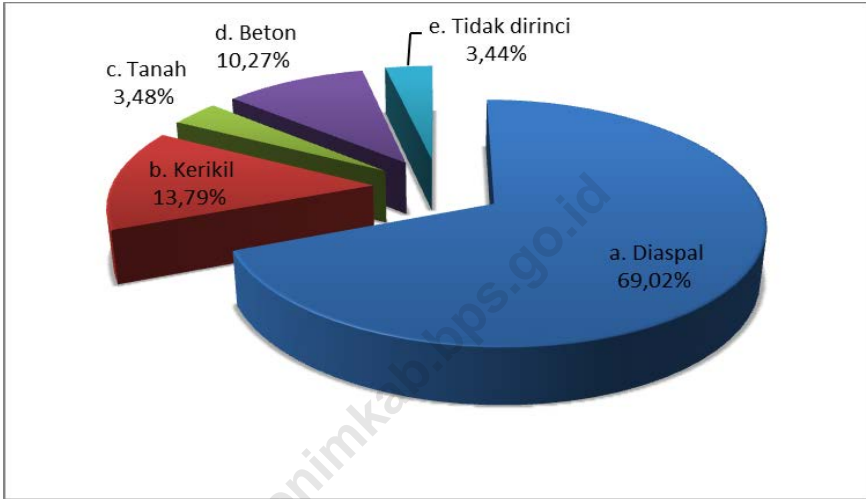
*The amount of money orders received by PT. Pos Indonesia branch of Muara Enim regency in 2018 were 6,169.*

## 9.2 Communication

*Telecommunications Facilities in the Regency of Muara Enim has a capacity of 12,589 units of telephone connections, which are in two STO, the STO Muara Enim as many as 6,949 units and STO Tanjung Enim as 5,640 units.*

*In year 2018, the number of telephone customers in Muara Enim STO amounted to 5,533 and in Tanjung Enim STO amounted to 5,162.*

**Gambar 9.1 Panjang Jalan menurut Jenis Permukaan di Kabupaten Muara Enim Tahun 2018 (km)**  
**Figure 9.1 Length of Roads by Kinds of Surface in Muara Enim Regency, 2018 (km)**



**Tabel**  
**Table**

: 9.1.1

**Panjang Jalan (km) Menurut Kecamatan  
di Kabupaten Muara Enim Tahun 2017-2018**  
**Length of Road (km) by District in Muara Enim Regency  
2017-2018**

	Kecamatan/ District	Jalan Kabupaten/ Regency Road	
		2017	2018
	(1)	(2)	(3)
1.	Semende Darat Laut	78,83	78,83
2.	Semende Darat Ulu	47,04	47,04
3.	Semende Darat Tengah	63,17	63,17
4.	Tanjung Agung	100,75	104,75
5.	Rambang	60,36	60,36
6.	Lubai	54,03	54,03
7.	Lawang Kidul	50,50	50,50
8.	Muara Enim	177,97	147,97
9.	Ujan Mas	55,93	56,68
10.	Gunung Megang	142,44	129,04
11.	Benakat	10,4	33,80
12.	Rambang Dangku	77,3	77,30
13.	Gelumbang	108,40	138,40
14.	Lembak	82,07	52,07
15.	Sungai Rotan	54,75	54,75
16.	Muara Belida	33,40	33,40
17.	Kelekar	51,50	51,50
18.	Lubai Ulu	65,80	67,60
19.	Belimbing	27,35	47,35
20.	Belide Darat	37,12	37,87
<b>Jumlah/Total</b>		<b>1 379,10</b>	<b>1 386,40</b>

Sumber : Dinas Pekerjaan Umum dan Penataan Ruang Kabupaten Muara Enim  
Source : Public Work and Spatial Planning Service of Muara Enim Regency

**Tabel**  
**Table** : 9.1.2

**Panjang Jalan Menurut Keadaan dan Status Jalan  
di Kabupaten Muara Enim Tahun 2017-2018 (km)**  
*Length of Road by Conditions and Status  
in Muara Enim Regency 2017-2018 (km)*

Keadaan Jalan/ Condition	Jalan Negara/ State Road		Jalan Propinsi/ Province Road	
	2017	2018	2017	2018
(1)	(2)	(3)	(4)	(5)
1. Jenis Permukaan				
a. Diaspal	196,80	212,30	101,55	101,55
b. Kerikil	-	-	11,62	11,62
c. Tanah	-	-	-	-
d. Beton	-	-	10,00	10,00
e. Tidak dirinci	-	-	61,00	61,00
<b>Jumlah/Total</b>	<b>196,80</b>	<b>212,30</b>	<b>184,17</b>	<b>184,17</b>
2. Kondisi Jalan				
a. Baik	138,80	196,98	86,55	86,55
b. Sedang	37,78	2,10	25,00	25,00
c. Rusak	20,22	13,22	11,62	11,62
d. Rusak Berat	-	-	61,00	61,00
<b>Jumlah/Total</b>	<b>196,80</b>	<b>212,30</b>	<b>184,17</b>	<b>184,17</b>
3. Kelas Jalan				
a. Kelas I	196,80	212,30	-	-
b. Kelas II	-	-	123,17	123,17
c. Kelas III	-	-	-	-
d. Kelas III A	-	-	-	-
e. Kelas III B	-	-	-	-
f. Kelas III C	-	-	61,00	61,00
g. Kelas III D	-	-	-	-
<b>Jumlah/Total</b>	<b>196,80</b>	<b>212,30</b>	<b>184,17</b>	<b>184,17</b>

Sumber : Dinas Pekerjaan Umum dan Penataan Ruang Kabupaten Muara Enim  
Source : Public Work and Spatial Planning Service of Muara Enim Regency

Lanjutan Tabel/Continued Table : 9.1.2

Keadaan Jalan/ Condition	Jalan Kabupaten/ Regency Road		Total Jalan (Negara+Propinsi+Kabupaten)	
	2017	2018	2017	2018
(1)	(6)	(7)	(8)	(9)
1. Jenis Permukaan				
a. Diaspal	937,63	911,73	1 226,58	1 225,58
b. Kerikil	228,83	233,27	228,83	244,89
c. Tanah	59,91	61,82	59,91	61,82
d. Beton	148,97	172,28	148,97	182,28
e. Tidak dirinci	-	-	-	61,00
<b>Jumlah/Total</b>	<b>1 375,34</b>	<b>1 379,10</b>	<b>1 664,29</b>	<b>1 775,57</b>
2. Kondisi Jalan				
a. Baik	923,52	953,24	1 115,58	1 236,77
b. Sedang	385,06	378,38	446,18	405,48
c. Rusak	32,31	25,36	68,08	50,20
d. Rusak Berat	34,45	22,12	34,45	83,12
<b>Jumlah/Total</b>	<b>1 375,34</b>	<b>1 379,10</b>	<b>1 664,29</b>	<b>1 775,57</b>
3. Kelas Jalan				
a. Kelas I	-	-	196,80	212,30
b. Kelas II	-	-	92,15	123,17
c. Kelas III	-	-	-	-
d. Kelas IIIA	-	-	1 015,22	1 015,22
e. Kelas IIIB	1 015,22	1 015,22	360,12	363,88
f. Kelas IIIC	360,12	363,88	-	61,00
g. Tidak dirinci	-	-	196,80	212,30
<b>Jumlah/Total</b>	<b>1 375,34</b>	<b>1 379,10</b>	<b>1 664,29</b>	<b>1 775,57</b>

Sumber : Dinas Pekerjaan Umum dan Penataan Ruang Kabupaten Muara Enim  
 Source : Public Work and Spatial Planning Service of Muara Enim Regency

**Tabel**  
**Table**

: 9.1.3

**Jumlah dan Panjang Jembatan di Jalan Nasional, Propinsi dan Kabupaten di Kabupaten Muara Enim Tahun 2018**  
**Number and Length of Bridges in National Road, Province Road and Regency Road in Muara Enim Regency 2018**

Kecamatan/District	Jalan Nasional/National Road	
	Jumlah Jembatan/ Number of Bridges (Unit)	Panjang Jembatan/ Length of Bridges (m)
(1)	(2)	(3)
1. Semende Darat Laut	-	-
2. Semende Darat Ulu	-	-
3. Semende Darat Tengah	-	-
4. Tanjung Agung	10	113,60
5. Rambang	-	-
6. Lubai	14	253,00
7. Lawang Kidul	10	213,60
8. Muara Enim	7	302,40
9. Ujan Mas	4	89,60
10. Gunung Megang	6	162,60
11. Benakat	-	-
12. Rambang Dangku	5	123,00
13. Gelumbang	4	32,50
14. Lembak	-	-
15. Sungai Rotan	-	-
16. Muara Belida	-	-
17. Kelekar	-	-
18. Lubai Ulu	-	-
19. Belimbing	-	-
20. Belide Darat	-	-
<b>Jumlah/Total</b>	<b>60</b>	<b>1 290,30</b>
2017	60	1 290,30
2016	60	1 290,30

Sumber : Dinas Pekerjaan Umum dan Penataan Ruang Kabupaten Muara Enim  
 Source : Public Work and Spatial Planning Service of Muara Enim Regency



Lanjutan Tabel/*Continued Table* : 9.1.3

Kecamatan/ <i>District</i>	Jalan Provinsi/ <i>Province Road</i>	
	Jumlah Jembatan/ <i>Number of Bridges</i> (Unit)	Panjang Jembatan/ <i>Length of Bridges</i> (m)
(1)	(4)	(5)
1. Semende Darat Laut	6	79,00
2. Semende Darat Ulu	-	-
3. Semende Darat Tengah	-	-
4. Tanjung Agung	1	61,50
5. Rambang	-	-
6. Lubai	-	-
7. Lawang Kidul	-	-
8. Muara Enim	-	-
9. Ujan Mas	-	-
10. Gunung Megang	-	-
11. Benakat	-	-
12. Rambang Dangku	-	-
13. Gelumbang	-	-
14. Lembak	1	10,00
15. Sungai Rotan	-	-
16. Muara Belida	-	-
17. Kelekar	-	-
18. Lubai Ulu	-	-
19. Belimbing	2	150,00
20. Belide Darat	-	-
<b>Jumlah/<i>Total</i></b>	<b>10</b>	<b>300,50</b>
2017	9	320,50
2016	9	290,50

Sumber : Dinas Pekerjaan Umum dan Penataan Ruang Kabupaten Muara Enim  
 Source : *Public Work and Spatial Planning Service of Muara Enim Regency*

Lanjutan Tabel /Continued Table : 9.1.3

Kecamatan/District	Jalan Kabupaten/Regency Road	
	Jumlah Jembatan/ Number of Bridges (Unit)	Panjang Jembatan/ Length of Bridges (m)
(1)	(6)	(7)
1. Semende Darat Laut	15	327,00
2. Semende Darat Ulu	7	103,00
3. Semende Darat Tengah	11	135,00
4. Tanjung Agung	12	551,00
5. Rambang	15	287,00
6. Lubai	11	224,00
7. Lawang Kidul	2	236,00
8. Muara Enim	19	969,00
9. Ujan Mas	6	338,00
10. Gunung Megang	22	894,00
11. Benakat	5	154,00
12. Rambang Dangku	22	1097,00
13. Gelumbang	28	408,00
14. Lembak	10	144,00
15. Sungai Rotan	21	524,00
16. Muara Belida	5	266,00
17. Kelekar	6	97,00
18. Lubai Ulu	5	15,00
19. Belimbing	2	243,00
20. Belide Darat	4	24,00
<b>Jumlah/Total</b>	<b>228</b>	<b>7 036,80</b>
2017	<b>224</b>	<b>6 721,80</b>
2016	223	6 681,80

Sumber : Dinas Pekerjaan Umum dan Penataan Ruang Kabupaten Muara Enim  
 Source : Public Work and Spatial Planning Service of Muara Enim Regency

Lanjutan Tabel /Continued Table : 9.1.3

Kecamatan/District	Jumlah/Total	
	Jumlah Jembatan/ Number of Bridges (Unit)	Panjang Jembatan/ Length of Bridges (m)
(1)	(8)	(9)
1. Semende Darat Laut	21	406,00
2. Semende Darat Ulu	7	103,00
3. Semende Darat Tengah	11	135,00
4. Tanjung Agung	23	726,10
5. Rambang	15	287,80
6. Lubai	25	477,00
7. Lawang Kidul	12	449,60
8. Muara Enim	26	1 271,40
9. Ujan Mas	10	427,60
10. Gunung Megang	28	1 056,60
11. Benakat	5	154,00
12. Rambang Dangku	27	1 220,00
13. Gelumbang	32	440,50
14. Lembak	11	154,00
15. Sungai Rotan	21	524,00
16. Muara Belida	5	266,00
17. Kelekar	6	97,00
18. Lubai Ulu	5	15,00
19. Belimbing	4	393,00
20. Belide Darat	4	24,00
<b>Jumlah/Total</b>	<b>298</b>	<b>8 627,60</b>
2017	<b>293</b>	<b>8 332,60</b>
2016	292	8 262,60

Sumber : Dinas Pekerjaan Umum dan Penataan Ruang Kabupaten Muara Enim  
 Source : Public Work and Spatial Planning Service of Muara Enim Regency

**Tabel** : 9.1.4 **Banyaknya Kendaraan Bermotor menurut Jenis Kendaraan di Kabupaten Muara Enim Tahun 2015-2018**  
**Table** : 9.1.4 **Number of Motor Vehicles by Type of Vehicles in Muara Enim Regency 2015-2018**

Jenis Kendaraan	2015	2016	2017	2018
(1)	(2)	(3)	(4)	(5)
1. Sedan	309	568	N/A	169
2. Jeep	806	1 370	N/A	764
3. Bus	155	335	N/A	2
4. Pick Up	3 251	5 822	N/A	2 379
5. Truck	88	2 882	N/A	2 495
6. Alat Besar/Berat	167	-	N/A	193
7. Sepeda Motor	70 024	176 218	N/A	45 658
8. Minibus	7 540	11 926	N/A	9 853
9. Ransus	1 503	12	N/A	47
10. Microbus	-	-	N/A	88

Sumber : Badan Pendapatan Daerah Kabupaten Muara Enim  
 Source : Regional Revenue Service of Muara Enim Regency

**Tabel  
Table**

: 9.1.5

**Jumlah Angkutan Bus dan Daya Angkut Penumpang Dirinci  
Menurut Tujuan dari Kabupaten Muara Enim Tahun 2016-2018  
*Number of Bus and Passenger Capacity by Destination  
from Muara Enim Regency 2016-2018***

Tujuan/ <i>Destination</i>	Jumlah Bus/ <i>Number of Bus</i>		
	2016	2017	2018
(1)	(2)	(3)	(4)
1. Pulau Panggung – Palembang	-	-	-
2. Sugih Waras – Palembang	-	-	-
3. Tanjung Enim - Palembang	12	5	9
4. Muara Enim - Palembang	18	13	17
5. Pendopo - Palembang	-	-	-
6. Prabumulih - Palembang	-	-	-
7. Tanjung Enim - Prabumulih	-	-	-
8. Muara Enim - Prabumulih	2	-	-
9. Muara Enim - Pendopo	-	-	-
<b>Jumlah/<i>Total</i></b>	<b>32</b>	<b>18</b>	<b>26</b>

Sumber : Dinas Perhubungan Kabupaten Muara Enim  
Source : *Transportation Service of Muara Enim Regency*

Lanjutan Tabel /Continued Table : 9.1.5

Tujuan/ <i>Destination</i>	Daya Angkut Penumpang/ <i>Passanger Capacity</i>		
	2016	2017	2018
(1)	(5)	(6)	(7)
1. Pulau Panggang – Palembang	-	-	-
2. Sugih Waras - Palembang	-	-	-
3. Tanjung Enim - Palembang	90 000	37 500	61 100
4. Muara Enim - Palembang	135 000	97 500	125 200
5. Pendopo - Palembang	-	-	-
6. Prabumulih - Palembang	-	-	-
7. Tanjung Enim - Prabumulih	-	-	-
8. Muara Enim - Prabumulih	-	-	-
9. Muara Enim - Pendopo	-	-	-
<b>Jumlah/Total</b>	<b>225 000</b>	<b>135 000</b>	<b>186 300</b>

Sumber : Dinas Perhubungan Kabupaten Muara Enim  
 Source : Transportation Service of Muara Enim Regency

Jumlah Kendaraan Bermotor yang Diuji pada Cabang-cabang Dinas LLAJR menurut Tipe di Kabupaten Muara Enim Tahun 2015-2018

**Tabel**  
**Table** : 9.1.6

*Number of Motor Vehicles Tested in LLAJR Service by Types in Muara Enim Regency 2015-2018*

Jenis Kendaraan/ Type of Vehicle		2015	2016	2017	2018
(1)		(2)	(3)	(4)	(5)
1.	MPU	3	2	-	-
2.	Mobil Bus	226	221	208	178
3.	Mobil Barang	7 512	7 346	7 867	6 940
4.	Kendaraan Khusus	75	82	11	8
5.	Kereta Tempelan	2	11	4	42
<b>Jumlah/Total</b>		<b>7 818</b>	<b>7 662</b>	<b>8 090</b>	<b>7 168</b>

Sumber : Dinas Perhubungan Kabupaten Muara Enim  
Source : *Transportation Service of Muara Enim Regency*

**Tabel**  
**Table**

: 9.1.7

**Jumlah Kendaraan Angkutan Darat yang Diuji KIR Dirinci Menurut Jenisnya di Kabupaten Muara Enim Tahun 2016-2018**  
**Number of Motor Vehicles Tested KIR in LLAJR Service by Types in Muara Enim Regency 2016-2018**

	Jenis Kendaraan/ Type of Vehicle	2016	2017	2018
	(1)	(2)	(3)	(4)
1.	Bus Umum/Otobus Public Bus	51	30	30
2.	Bus Tak Umum Non Public Bus	170	178	151
3.	Mobil Penumpang Umum Taxi	2	-	-
4.	Mobil Penumpang Tak Umum Non Taxi	(tdk wajib KIR)	-	619
5.	Truk Umum Commercial Truck	1 182	617	2 538
6.	Truk Tak Umum Non Commercial truck	1 954	1 930	163
7.	Pick up Umum Commercial Pick up	312	188	3 663
8.	Pick up Tak Umum Non Commercial Pick up	4 980	5 089	-
9.	Sepeda Motor Motorcycle	(tdk wajib KIR)	(tdk wajib KIR)	-
10.	Tempelan	11	4	4
	<b>Jumlah/Total</b>	<b>8 662</b>	<b>8 036</b>	<b>7 168</b>

Sumber : Dinas Perhubungan Kabupaten Muara Enim  
 Source : Transportation Service of Muara Enim Regency



**Tabel**  
**Table** : 9.1.8

**Sarana dan Prasarana Perhubungan  
di Kabupaten Muara Enim Tahun 2018  
Facilities and Infrastructure of Transportation  
in Muara Enim Regency 2018**

<b>Infrastruktur Perhubungan/ Infrastructure of Transportation</b>	<b>Pelabuhan Laut/ Sea Harbor</b>	<b>Bandara Udara/ Airport</b>	<b>Terminal/ Terminals</b>	<b>Stasiun Kereta Api / Railway Station</b>	<b>Dermaga Penyebrangan Crossing Quay</b>
(1)	(2)	(3)	(4)	(5)	(6)
Jumlah (unit)	-	-	3	9	-
Kondisi Fisik (Baik/Sedang)	-	-	Sedang	Baik	-
Kapasitas/Daya Tampung (Pengunjung)	-	-	150	100	-
Jumlah Rata-Rata Kapal, Kereta Api, Pesawat, Bis, atau angkutan lainnya setiap hari	-	-	16	2	-

Sumber : Dinas Perhubungan Kabupaten Muara Enim  
\*) Stasiun KA

Source : *Transportation Service of Muara Enim Regency*  
\*) *Railway Station*

Catatan/Note :

\*) Jumlah rata-rata kereta api yang melintas di Kab. Muara Enim ada 6:  
Jurusan Palembang-Lubuk Linggau : 1 siang dan 1 malam  
Jurusan Palembang-Palembang : 1 siang dan 1 malam  
Jurusan Palembang-Tanjung Karang : 1 siang dan 1 malam

**Tabel** : 9.1.9 **Jumlah Stasiun Dirinci menurut Jenisnya di Kabupaten Muara Enim Tahun 2018**  
**Table** : *Number of Station by Type in Muara Enim Regency 2018*

<b>Jenis Stasiun/ Kinds of Station</b>	<b>Nama Stasiun/ Name of Station</b>
(1)	(2)
Stasiun Besar	
Kelas A	1. TANJUNG ENIM
Kelas B	2. -
Kelas C	3. MUARA ENIM
Stasiun Kelas I	1. NIRU
Stasiun Kelas II	1. PENIMUN 2. TALANG PADANG 3. BELIMBING 4. TANJUNG TERANG 5. PENANGGIRAN 6. GUNUNG MEGANG 7. UJANMAS 8. MUARA GULA
Stasiun Kelas III	1. SERDANG 2. GELUMBANG 3. KARANG ENDAH 4. LEMBAK

Sumber : Stasiun Kereta Api Muara Enim  
 Source : *Railway Station of Muara Enim Regency*

**Tabel** : 9.1.10 Jumlah Penumpang dan Barang yang diangkut dari Stasiun Kereta Api Muara Enim Tahun 2018  
**Table** : 9.1.10 *Number of Passenger and Goods Carried from Muara Enim Railway Station 2018*

Stasiun Tujuan/ <i>Destination</i>	Tahun 2018	
	Penumpang/ <i>Passenger</i> (Orang)	Barang/ <i>Goods</i> (Ton)
(1)	(4)	(5)
<b>1. Pengangkutan/<i>Station</i></b>	<b>57 237</b>	-
- Kertapati	38 306	-
- Prabumulih		-
- Lahat		-
- Lubuk Linggau	18 931	-
<b>2. Pendapatan/<i>Income (Rp)</i></b>		-
1. Angkutan Penumpang/ <i>Passenger</i>	<b>3 584 407 800</b>	-
- Kertapati	2 685 547 000	-
- Prabumulih		-
- Lahat		-
- Lubuk Linggau	898 860 000	-
2. Angkutan Barang/ <i>Goods</i>		-
3. Pendapatan/Penerimaan lainnya ( Non Operasional)/ <i>Non Operational Income</i>		-

Sumber : Stasiun Kereta Api Muara Enim  
 Source : *Railway Station of Muara Enim Regency*

Lanjutan Tabel /Continued Table : 9.1.10

Stasiun Tujuan/ Destination	Tahun 2018	
	Penumpang/ Passenger (Orang)	Barang/Goods (Ton)
(1)	(4)	(5)
<b>1. Pengangkutan/Station</b>	<b>33 261</b>	-
- Kertapati	18 724	-
- Prabumulih		-
- Lahat		-
- Lubuk Linggau	14 537	-
<b>2. Pendapatan/Income (Rp)</b>		-
1. Angkutan Penumpang/Passenger	<b>1 009 299 000</b>	-
- Kertapati	567 053 000	-
- Prabumulih		-
- Lahat		-
- Lubuk Linggau	442 246 000	-
2. Angkutan Barang/Goods		-
3. Pendapatan/Penerimaan lainnya ( Non Operasional)/ Non Operational Income		-

Sumber : Stasiun Kereta Api Muara Enim  
Source : Railway Station of Muara Enim Regency

**Tabel** : 9.1.11 **Jumlah Angkutan Khusus Batubara dari Stasiun Kereta Api Tanjung Enim Baru ke Stasiun Tujuan Tahun 2018**  
**Table** : 9.1.11 **Number of Special Transportation of Coal from Tanjung Enim Baru Railway Station to Destination Station 2018**

Bulan/Month	TMB-Kertapati		TMB-Tarahan		
	Gerbong	Tonase	Gerbong	Tonase	
(1)	(2)	(3)	(4)	(5)	
1. Januari	7505	258 600	32 559	1 629 950	
2. Februari	6962	239 055	30 752	1 537 600	
3. Maret	7541	259 875	30 025	1 501 250	
4. April	6953	226 500	33 037	1 651 850	
5. Mei	6196	212 925	33 975	1 698 750	
6. Juni	7721	265 860	32 010	1 600 500	
7. Juli	7704	268 155	34 578	1 728 900	
8. Agustus	7657	261 855	33 558	1 677 900	
9. September	8000	274 620	33 375	1 668 750	
10. Oktober	6671	234 240	35 477	1 773 850	
11. Nopember	6541	234 975	32 355	1 617 750	
12. Desember	7582	281 285	31 622	1 581 100	
<b>2018</b>	<b>86 673</b>	<b>3 017 945</b>	<b>393 363</b>	<b>19 668 150</b>	
Tahun/ Year	2017	88 482	3 100 335	365 178	18 258 900
	2016	86 447	3 014 430	294 247	14 712 350
	2015	71 193	2 331 965	271 306	13 565 300
	2014	74 557	2 155 920	253 435	12 671 750

Sumber : Stasiun Kereta Api Tanjung Enim Baru  
 Source : Railway Station of Tanjung Enim Baru

Lanjutan Tabel /Continued Table : 9.1.11

Bulan/Month	TMB-Tiga Gajah		Jumlah/Total		
	Gerbong	Tonase	Gerbong	Tonase	
(1)	(6)	(7)	(8)	(9)	
1. Januari	381	11 430	40 445	1 899 980	
2. Februari	103	3 090	37 817	1 779 745	
3. Maret	100	3 000	37 666	1 764 125	
4. April	207	6 210	40 197	1 884 560	
5. Mei	259	7 770	40 430	1 919 445	
6. Juni	270	8 100	40 001	1 874 460	
7. Juli	287	8 610	42 569	2 005 665	
8. Agustus	226	6 780	41 441	1 946 535	
9. September	355	10 650	41 730	1 954 020	
10. Oktober	325	9 750	42 473	2 017 840	
11. Nopember	237	7 110	39 133	1 859 835	
12. Desember	387	11 610	39 591	1 873 995	
<b>2018</b>	<b>3 137</b>	<b>94 110</b>	<b>483 493</b>	<b>22 780 205</b>	
Tahun/ Year	2017	3 394	101 190	457 054	21 460 425
	2016	3 136	94 080	383 810	17 820 860
	2015	3 118	93 786	345 617	15 991 451
	2014	2 492	74 760	330 484	14 902 430

Sumber : Stasiun Kereta Api Tanjung Enim Baru  
 Source : Railway Station of Tanjung Enim Baru

**Tabel**  
**Table** : 9.1.12

**Tarif per Ton Angkutan Batubara dari Stasiun Kereta Api Tanjung Enim Baru ke Stasiun Tujuan Tahun 2003-2018 (Rupiah)**  
**Tariff per Ton of Coal Transportation from Tanjung Enim Baru Railway Station to Destination Station 2003-2018 (Rupiahs)**

Tahun/Year	Stasiun Tujuan			
	Kertapati	(KPT) Tarahan	(THN)	Tiga Gajah (TJH)
(1)	(2)	(4)	(5)	
2003	17 305,00	33 392,00	21 720,00	
2004	17 305,00	33 392,00	21 720,00	
2005	17 305,00	33 392,00	21 720,00	
2006	30 000,00	53 000,00	30 408,00	
Jan – Juni 2007	37 016,89	94 189,14	34 683,23	
Juli – Des 2007	37 016,89	94 189,14	34 683,23	
2008	37 016,89	94 189,14	34 683,23	
2009	37 016,89	94 189,14	34 683,23	
2010	37 016,89	94 189,14	34 683,23	
2011	75 967,10	140 874,19	79 640,00	
2012	79 344,90	156 845,40	86 880,00	
2013	79 344,90	156 845,40	86 880,00	
2014	86 589,48	168 721,41	83 984,00	
2015	90 610,90	175 273,70	94 120,00	
2016	94 795,43	182 235,51	94 120,00	
2017	96 243,91	185 102,14	94 120,-	
<b>2018</b>	<b>98 819,00</b>	<b>190 016,35</b>	<b>94 120,-</b>	

Sumber : Stasiun Kereta Api Tanjung Enim Baru  
Source : Railway Station of Tanjung Enim Baru

**Tabel** : 9.2.1 **Surat, Paket, dan Wesel yang Diterima oleh PT. Pos Indonesia Cabang Kab. Muara Enim Tahun 2016-2018**  
**Table** : 9.2.1 **Mails, Packages and Money Order Received by Branch of PT.Pos Indonesia Muara Enim Regency 2016-2018**

Uraian	2016	2017	2018
(1)	(2)	(3)	(4)
<b>1. Surat Pos</b>	<b>160 533</b>	<b>910 023</b>	<b>1 071 693</b>
<b>1.1 Dalam Negeri</b>	<b>160 014</b>	<b>882 144</b>	<b>1 071 076</b>
- Surat Biasa	13 471	27 310	62 423
- Surat Kilat Khusus	144 014	751 094	882 571
- Surat Pos Express	2 529	103 740	126 082
<b>1.2 Luar Negeri</b>	<b>519</b>	<b>27 879</b>	<b>617</b>
- EMS	519	27 879	617
<b>2. Paket Pos</b>	<b>8 835</b>	<b>426 123</b>	<b>504 327</b>
2.1 Dalam Negeri	8 817	416 241	490 930
2.2 Express Dalam Negeri	-	9 160	12 546
2.2 Luar Negeri	18	722	851
<b>3. Wesel Pos</b>	<b>8 599</b>	<b>426 503</b>	<b>6 169</b>
3.1 Dalam Negeri	8 149	218 503	5 820
3.2 Luar Negeri	450	208 000	349

Sumber : PT. Pos Indonesia Muara Enim  
Source : PT. Pos Indonesia of Muara Enim Regency



**Tabel**  
**Table** : 9.2.2

**Surat, Paket dan Wesel yang Dikirim Melalui PT. Pos Indonesia  
Cabang Kab. Muara Enim Tahun 2016-2018**  
*Mails, Packages and Money Order Sent Via Branch of PT.Pos  
Indonesia Muara Enim Regency 2016-2018*

Uraian	2016	2017	2018
(1)	(2)	(3)	(4)
<b>1. Surat Pos</b>	<b>62 696</b>	<b>55 621</b>	
<b>1.1 Dalam Negeri</b>	<b>62 629</b>	<b>55 539</b>	
- Surat Biasa	6 562	7 882	
- Surat Kilat Khusus	52 044	42 066	
- Surat Pos Express	4 023	5 591	
<b>1.2 Luar Negeri</b>	<b>67</b>	<b>82</b>	
- EMS	67	82	
<b>2. Paket Pos</b>	<b>3 352</b>	<b>7 751</b>	
2.1 Dalam Negeri	3 293	7 519	
2.2 Express Dalam Negeri	19	231	
2.2 Luar Negeri	40	1	
<b>3. Wesel Pos</b>	<b>12 721</b>	<b>11 349</b>	
3.1 Dalam Negeri	12 615	11 300	
3.2 Luar Negeri	106	49	

DATA BELUM TERSEDIA

Sumber : PT. Pos Indonesia Muara Enim  
Source : PT. Pos Indonesia of Muara Enim Regency

**Tabel**  
**Table** : 9.2.3

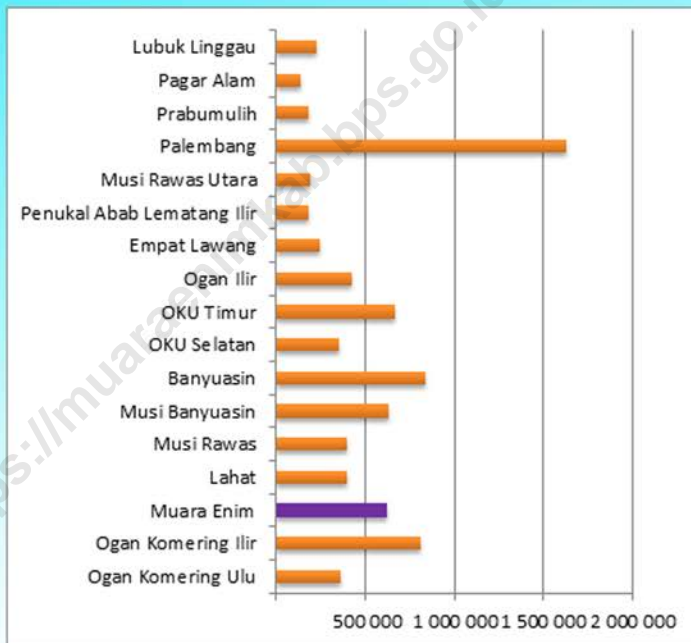
**Potensi Fasilitas Telekomunikasi di Kabupaten Muara Enim  
Tahun 2016-2018**  
**Potency of Telecommunication Facilities in Muara Enim Regency  
2016-2018**

	Uraian	2016	2017	2018
	(1)	(2)	(3)	(4)
<b>1.</b>	<b>Jumlah Kapasitas Satuan Sambungan Telepon (SST)</b>	<b>8 548</b>	<b>10 584</b>	<b>12 589</b>
1.1	STO Muara Enim	4 752	5 852	6 949
1.2	STO Tanjung Enim	3 796	4 696	5 640
<b>2.</b>	<b>Jumlah Pelanggan Telepon (SST)</b>	<b>8 047</b>	<b>9 697</b>	<b>10 695</b>
2.1	STO Muara Enim	4 500	5 450	5 533
2.2	STO Tanjung Enim	3 547	4 247	5 162
<b>3.</b>	<b>Jumlah Wartel (Buah)</b>	-	-	-
3.1	STO Muara Enim	-	-	-
3.2	STO Tanjung Enim	-	-	-

Sumber : Kacab PT. Telkom  
Source : Branch of PT. Telkom

# BAB X PERBANDINGAN REGIONAL

## CHAPTER X REGIONAL COMPARISON





## 10. Perbandingan Regional

### 10.1 Kependudukan

Jumlah penduduk mengalami peningkatan dari tahun ke tahun. Pada tahun 2018 di wilayah Sumatera Selatan, Kota Palembang merupakan kota dengan jumlah penduduk terbesar yaitu 1,64 juta jiwa. Sedangkan Kota Pagar Alam mempunyai jumlah penduduk terkecil yaitu 136 ribu jiwa.

Pertambahan penduduk terbanyak berasal dari Kabupaten Muara Enim yaitu sebesar 1,46 persen dibanding tahun sebelumnya. Sedangkan pertambahan penduduk yang paling kecil berasal dari Kota Pagar Alam yaitu sebesar 0,95 persen.

### 10.2 Kemiskinan

Penduduk miskin adalah penduduk yang memiliki rata-rata pengeluaran di bawah garis kemiskinan. Penurunan jumlah penduduk miskin pada tahun 2018 terjadi di hampir semua kabupaten/kota di wilayah Sumatera Selatan. Persentase penduduk miskin terbesar berada di Kabupaten Musi Rawas Utara (19,12%), sedangkan persentase penduduk miskin terendah ada di Kota Pagar Alam (8,77%).

## 10. Regional Comparison

### 10.1 Population

*The population is increasing from year to year, for the region of Sumatera Selatan Province, Palembang Municipality is a municipality with the largest population of 1.64 million people in 2018. Pagar Alam City has the smallest population which amounted 136 thousand people.*

*The highest population growth comes from Muara Enim Regency that growth 1.46 percent compared to previous year. Meanwhile, the smallest population growth comes from Pagar Alam City that growth 0.95 percent.*

### 10.2 Poverty

*The poor are the people who have average expenditures below the poverty line. Overall the number of poor people in Sumatera Selatan has decrease in 2018. The highest percentage of poor households are in Musi Rawas Utara Regency (19.12%), while the lowest percentage of poor people in the city of Pagar Alam (8.77%).*

REGIONAL COMPARISON

**Gambar 10.1 Perbandingan Jumlah Penduduk Antar Kabupaten/Kota di Provinsi Sumatera Selatan Tahun 2018 (Ribu Jiwa)**  
**Figure 10.1 Number of Population by Regency in Sumatera Selatan Province 2018 (in Thousand)**



**Tabel** : 10.1 Jumlah Penduduk Pertengahan Tahun Beberapa Kabupaten/Kota di Provinsi Sumatera Selatan Tahun 2016-2018 (Ribuan Jiwa)  
**Table** : 10.1 *Number of Population by Regency/Municipality of South Sumatera Provinces 2016-2018 (in Thousand)*

Kabupaten/Kota Regency/Municipality	2016	2017	2018
(1)	(2)	(3)	(4)
1. Ogan Komering Ulu	354 488	359 092	363 617
2. Ogan Komering Ilir	798 482	809 203	819 570
<b>3. Muara Enim</b>	<b>609 607</b>	<b>618 762</b>	<b>627 818</b>
4. Lahat	397 424	401 494	405 524
5. Musi Rawas	389 239	394 384	399 075
6. Musi Banyuasin	620 738	629 791	638 625
7. Banyuasin	822 575	833 625	844 175
8. OKU Selatan	348 574	352 926	357 105
9. OKU Timur	656 568	663 481	670 272
10. Ogan Ilir	414 504	419 773	425 032
11. Empat Lawang	241 336	244 312	247 285
12. Penukal Abab Lematang Ilir	182 219	184 671	187 281
13. Musi Rawas Utara	185 315	187 635	189 895
14. Palembang	1 602 071	1 623 099	1 643 488
15. Prabumulih	179 563	182 128	184 425
16. Pagar Alam	135 328	136 605	137 909
17. Lubuk Linggau	222 870	226 002	229 224
<b>Sumatera Selatan</b>	<b>8 160 901</b>	<b>8 266 983</b>	<b>8 370 320</b>

Sumber : BPS Kabupaten Muara Enim

Source : BPS - Statistics of Muara Enim Regency

REGIONAL COMPARISON

**Tabel**  
**Table**

: 10.2

**Persentase Penduduk Miskin menurut Kabupaten/Kota  
di Provinsi Sumatera Selatan Tahun 2016-2018**  
**Percentage of Poor People by Regency  
of South Sumatera Provinces 2016-2018**

	<b>Kabupaten/Kota Regency/Municipality</b>	<b>2016</b>	<b>2017</b>	<b>2018</b>
	(1)	(2)	(3)	(4)
01.	Ogan Komering Ulu	13,29	12,95	12,61
02.	Ogan Komering Ilir	16,03	15,75	15,28
<b>03.</b>	<b>Muara Enim</b>	<b>13,56</b>	<b>13,19</b>	<b>12,56</b>
04.	Lahat	17,11	16,81	16,15
05.	Musi Rawas	14,30	14,24	13,76
06.	Musi Banyuasin	17,27	16,75	16,52
07.	Banyuasin	11,72	11,47	11,32
08.	Ogan Komering Ulu Selatan	10,95	10,98	10,64
09.	Ogan Komering Ulu Timur	11,29	11,00	10,57
10.	Ogan Ilir	13,80	13,58	13,19
11.	Empat Lawang	12,54	12,44	12,25
12.	Penukal Abab Lematang Ilir	14,26	14,53	13,81
13.	Musi Rawas Utara	20,00	19,49	19,12
71.	Palembang	12,04	11,40	10,95
72.	Prabumulih	11,44	11,42	11,39
73.	Pagar Alam	9,19	8,89	8,77
74.	Lubuklinggau	13,99	13,12	13,02
	<b>Provinsi Sumsel</b>	<b>13,54</b>	<b>13,19</b>	<b>12,80</b>

Sumber : BPS Kabupaten Muara Enim

Source : BPS - Statistics of Muara Enim Regency



**Tabel**  
**Table** : 10.3

**Indeks Pembangunan Manusia Menurut Kabupaten/Kota  
di Provinsi Sumatera Selatan Tahun 2014-2018**  
*Human Development Index by Regency  
of South Sumatera Provinces 2014-2018*

Kabupaten/Regency		2014	2015	2016	2017	2018
(1)		(2)	(3)	(4)	(5)	(6)
01.	Ogan Komering Ulu	66,21	67,18	67,47	68,28	69,01
02.	Ogan Komering Ilir	63,87	64,73	65,44	66,11	66,57
<b>03.</b>	<b>Muara Enim</b>	<b>65,02</b>	<b>65,82</b>	<b>66,71</b>	<b>67,63</b>	<b>68,28</b>
04.	Lahat	64,52	65,25	65,75	66,38	66,99
05.	Musi Rawas	63,19	64,11	64,75	65,31	66,18
06.	Musi Banyuasin	64,93	65,76	66,45	66,96	67,57
07.	Banyuasin	63,21	64,15	65,01	65,85	66,40
08.	OKU Selatan	61,94	62,57	63,42	63,96	64,84
09.	OKU Timur	66,74	67,17	67,38	67,84	68,58
10.	Ogan Ilir	64,49	65,35	65,45	65,63	66,43
11.	Empat Lawang	63,17	63,55	64,00	64,21	64,81
12.	Penukal Abab Lematang Ilir	59,89	60,83	61,66	62,58	63,49
13.	Musi Rawas Utara	61,34	62,32	63,05	63,18	63,75
71.	Palembang	76,02	76,29	76,59	77,22	77,89
72.	Prabumulih	72,20	73,19	73,38	73,58	74,04
73.	Pagar Alam	64,75	65,37	65,96	66,81	67,62
74.	Lubuk Linggau	72,84	73,17	73,57	73,67	74,09
<b>Sumatera Selatan</b>		<b>66,75</b>	<b>67,46</b>	<b>68,24</b>	<b>68,86</b>	<b>69,39</b>

Sumber : BPS Kabupaten Muara Enim

Source : BPS - Statistics of Muara Enim Regency





**Sensus  
Penduduk  
2020**

# DATA

## MENCERDASKAN BANGSA

— *Enlighten The Nation* —

<https://muaraenimkab.bps.go.id>



**BADAN PUSAT STATISTIK  
KABUPATEN MUARA ENIM**  
*Statistics of Muara Enim Regency*  
Jl. Bambang Utoyo No 44 Muara Enim 31314  
Telp./Fax. 0734-421088  
Homepage: <http://muaraenimkab.bps.go.id>  
Email : [bps1603@bps.go.id](mailto:bps1603@bps.go.id)

