

Kabupaten OGAN KOMERING ULU DALAM ANGKA

Ogan Komering Ulu Regency in Figures **2019**



*tugu Adipura Baturaja

*Adipura Statue, Baturaja



**BADAN PUSAT STATISTIK
KABUPATEN OGAN KOMERING ULU**
Statistics of Ogan Komering Ulu Regency

Kabupaten OGAN KOMERING ULU DALAM ANGKA

Ogan Komering Ulu Regency in Figures **2019**



*tugu Adipura Baturaja
*Adipura Statue, Baturaja

Kabupaten Ogan Komering Ulu Dalam Angka
Ogan Komering Ulu Regency in Figures
2019

ISSN: 0215-3939

No. Publikasi/*Publication Number*: 16010.1804

Katalog/*Catalog*: 1102001.1601

Ukuran Buku/*Book Size*: 14,8 cm x 21 cm

Jumlah Halaman/*Number of Pages*: xxxiv + 265 halaman /*pages*

Naskah/*Manuscript*:

Badan Pusat Statistik Kabupaten Ogan Komering Ulu

BPS-Statistics of Ogan Komering Ulu Regency

Gambar Kover oleh/*Cover Designed by*:

Badan Pusat Statistik Kabupaten Ogan Komering Ulu

BPS-Statistics of Ogan Komering Ulu Regency

Diterbitkan oleh/*Published by*:

© BPS Kabupaten Ogan Komering Ulu/*BPS-Statistics of Ogan Komering Ulu Regency*

Ilustrasi Cover/*Cover Illustration*:

Tugu Adipura Baturaja-Baturaja Timur/*Adipura Statue Baturaja- Baturaja Timur*

Sumber Ilustrasi/*Illustration Source*:

BPS Kabupaten OKU

Dicetak oleh/*Printed by*:

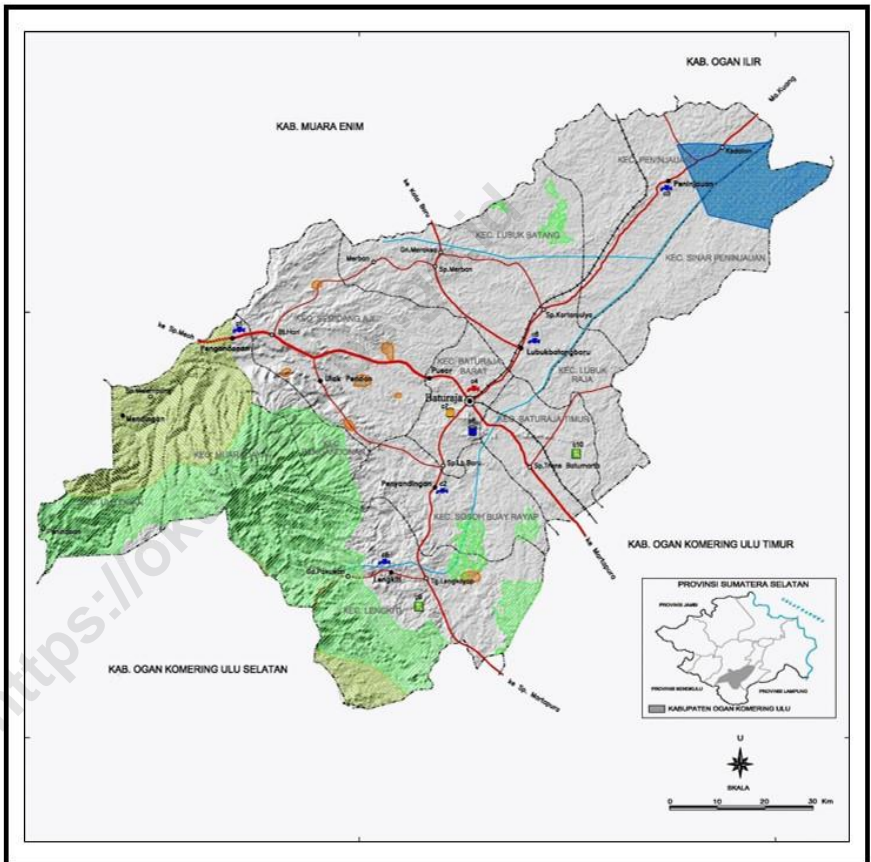
Ardiena Jaya Printing

**Dilarang mengumumkan, mendistribusikan, mengomunikasikan, dan/atau
menggandakan sebagian atau seluruh isi buku ini untuk tujuan komersial tanpa izin
tertulis dari Badan Pusat Statistik**

*Prohibited to announce, distribute, communicate, and/or copy part or all of this book
for commercial purpose without permission from BPS-Statistics Kabupaten Ogan
Komering Ulu*

PETA WILAYAH KABUPATEN OGAN KOMERING ULU

MAP OF OGAN KOMERING ULU REGENCY



KEPALA BPS KABUPATEN OGAN KOMERING ULU
CHIEF STATISTICIAN OF OGAN KOMERING ULU REGENCY



Ir. Budiriyanto, M.A.P




KATA PENGANTAR

Kabupaten Ogan Komering Ulu Dalam Angka 2019 merupakan publikasi tahunan yang diterbitkan oleh BPS Kabupaten Ogan Komering Ulu. Disadari bahwa publikasi ini belum sepenuhnya memenuhi harapan pihak pemakai data khususnya para perencana, namun diharapkan dapat membantu melengkapi penyusunan rencana pembangunan di Kabupaten Ogan Komering Ulu.

Publikasi ini dapat terwujud berkat kerja sama dan bantuan dari berbagai pihak baik instansi pemerintah maupun swasta. Kepada semua pihak yang telah memberikan bantuan disampaikan penghargaan dan terima kasih yang sebesar-besarnya.

Walaupun publikasi ini telah disiapkan sebaik-baiknya, namun disadari masih ada kekurangan dan kesalahan yang terjadi. Untuk perbaikan publikasi ini, tanggapan dan saran yang bersifat konstruktif dari para pemakai sangat diharapkan.

Baturaja, Agustus 2019
Kepala Badan Pusat Statistik
Kabupaten Ogan Komering Ulu



Ir. Budiriyanto, M.A.P




Ogan Komering Ulu Regency in Figures 2019 is an annual publication written by BPS Regency of Ogan Komering Ulu. Honestly, this publication has not perfect yet and has not filled the user's hope, especially for the planners yet, but hopely it can help to equip compilation of development planning in this new regency.

This comprehensive publication has been made possible with the assistance and contribution from several governmental institutions and private organizations. To all parties who have been involved in the preparation of this publication, I would like to express my sincerest appreciation and gratitude.

Comments and constructive suggestions for the improvement of this publication are always welcome.

*Baturaja, August 2019
Chief Statistician of
Ogan Komering Ulu Regency*



Ir. Budiriyanto, M.A.P

DAFTAR ISI/CONTENTS

halaman
page

Peta Wilayah Kabupaten Ogan Komering Ulu/ <i>Map Of Ogan Komering Ulu Regency</i>	iii
Kepala BPS Kabupaten Ogan Komering Ulu/ <i>Chief Statistician Of Ogan Komering Ulu Regency</i>	v
Kata Pengantar/ <i>Preface</i>	vii
Daftar Isi/ <i>Contents</i>	ix
Daftar Tabel/ <i>List Of Tables</i>	xi
Daftar Gambar/ <i>List Of Figures</i>	xxxiii
Penjelasan Umum/ <i>Explanatory Notes</i>	xxxv
1 Geografi Dan Iklim	1
<i>Geography And Climate</i>	1
1.1 Geografi/ <i>Geography</i>	8
1.2 Iklim/ <i>Climate</i>	12
2 Pemerintahan	15
<i>Government</i>	15
2.1 Wilayah Administratif/ <i>Administrative Area</i>	211
2.2 Sumber Daya Manusia/ <i>Human Resources</i>	23
2.3 Dewan Perwakilan Rakyat Daerah/ <i>The Regional House Of Representative</i>	33
3 Kependudukan Dan Ketenagakerjaan.....	35
<i>Population And Employment</i>	35
3.1 Kependudukan/ <i>Population</i>	46
3.2 Ketenagakerjaan/ <i>Employment</i>	50
4 Sosial dan Kesejahteraan Rakyat	59
<i>Social and Welfare</i>	59
4.1 Pendidikan/ <i>Education</i>	73
4.2 Kesehatan/ <i>Health</i>	103
4.3 Agama dan Sosial Lainnya/ <i>Religion and Other Social Affairs</i>	118

4.4	Kriminalitas/ <i>Crime</i>	121
4.5	Kemiskinan/ <i>Poverty</i>	126
5	Pertanian	129
	<i>Agriculture</i>	129
5.1	Tanaman Pangan/ <i>Food Crops</i>	142
5.2	Hortikultura/ <i>Horticulture</i>	149
5.3	Perkebunan/ <i>Estate Crops</i>	173
5.4	Peternakan/ <i>Livestock</i>	179
5.5	Perikanan/ <i>Fishery</i>	182
5.6	Kehutanan/ <i>Forestry</i>	187
6	Pertambangan dan Energi	189
	<i>Mining and Energy</i>	189
6.1	Industri/ <i>Industry</i>	198
6.2	Energi/ <i>Energy</i>	203
7	Pariwisata, Perdagangan dan Transportasi	205
	<i>Tourism, Trade and Transportation</i>	205
7.1	Pariwisata/ <i>Tourism</i>	212
7.2	Perdagangan/ <i>Trade</i>	217
7.3	Transportasi/ <i>Transportation</i>	224
8	Sistem Neraca Nasional	229
	<i>System of National Accounts</i>	229
9	Kuangan Daerah Dan Pengeluaran Penduduk.....	251
	<i>Local Finance And Expenditure</i>	251
9.1	Kuangan Daerah / <i>Local Finance</i>	257
9.2	Pengeluaran Penduduk / <i>Expenditure</i>	260
10	Perbandingan Antar Kabupaten/Kota	265
	<i>Regency/City Comparison</i>	265

DAFTAR TABEL/LIST OF TABLES

	halaman <i>page</i>
1	GEOGRAFI DAN IKLIM/GEOGRAPHY AND CLIMATE
1.1	GEOGRAFI/GEOGRAPHY
1.1.1	Luas Daerah dan Jumlah Pulau Menurut Kecamatan di Kabupaten Ogan Komering Ulu, 2018..... 8 <i>Total Area and Number of Islands by Subdistrict in Ogan Komering Ulu Regency, 2018..... 8</i>
1.1.2	Tinggi Wilayah di Atas Permukaan Laut (DPL) Menurut Kecamatan di Kabupaten Ogan Komering Ulu, 2018..... 10 <i>Height Above Mean Sea Level (AMSL) by Subdistrict in Ogan Komering Ulu Regency, 2018..... 10</i>
1.1.3	Jarak dari Ibukota Kecamatan ke Ibukota Kabupaten di Kabupaten Ogan Komering Ulu (km), 2018..... 11 <i>Distance between Subdistrict Capital and Regency Capital in Ogan Komering Ulu Regency (km), 2018..... 11</i>
1.2	IKLIM/CLIMATE
1.2.1	Rata-rata Suhu dan Kelembaban Udara Menurut Bulan di Kabupaten Ogan Komering Ulu, 2018..... 12 <i>Average Temperature and Humidity by Month in Ogan Komering Ulu Regency, 2018..... 12</i>
1.2.2	Rata-Rata Tekanan Udara, Kecepatan Angin dan Penyinaran Matahari Menurut Bulan di Kabupaten Ogan Komering Ulu, 2018..... 13 <i>Average Atmospheric Pressure, Wind Velocity and Duration of Sunshine by Month in Ogan Komering Ulu Regency, 2018..... 13</i>
1.2.3	Jumlah Curah Hujan dan Hari Hujan Menurut Bulan di Kabupaten Ogan Komering Ulu, 2018..... 14 <i>Amount of Precipitation and Number of Rainy Days by Month in Ogan Komering Ulu Regency, 2018..... 14</i>

2	PEMERINTAHAN/GOVERNMENT	
2.1	WILAYAH ADMINISTRATIF/ADMINISTRATIVE AREA	
2.1.1	Jumlah Desa Menurut Kecamatan di Kabupaten Ogan Komerling Ulu, 2014-2018.....	21
	<i>Number of Villages by Subdistricts in Ogan Komerling Ulu Regency, 2014-2018.....</i>	21
2.1.2	Jumlah Kelurahan Menurut Kecamatan di Kabupaten Ogan Komerling Ulu, 2014-2018.....	22
	<i>Number of Sub Districts by Subdistricts in Ogan Komerling Ulu Regency, 2014-2018.....</i>	22
2.2	SUMBER DAYA MANUSIA /HUMAN RESOURCES	
2.2.1	Jumlah Pegawai Negeri Sipil Menurut Jabatan dan Jenis Kelamin di Kabupaten Ogan Komerling Ulu, 2017-2018.....	23
	<i>Number of Civil Servants by Occupation and Sex in Ogan Komerling Ulu Regency, 2017-2018.....</i>	23
2.2.2	Jumlah Pegawai Negeri Sipil Menurut Pendidikan Tertinggi yang Ditamatkan dan Jenis Kelamin di Pemerintahan Kabupaten Ogan Komerling Ulu, 2017-2018	24
	<i>Number of Civil Servants by Educational Level and Sex in Ogan Komerling Ulu Regency, 2017-2018.....</i>	24
2.2.3	Jumlah Pegawai Negeri Sipil Menurut Tingkat Kepangkatan dan Jenis Kelamin di Pemerintahan Kabupaten Ogan Komerling Ulu, 2017-2018.....	26
	<i>Number of Civil Servants by Hierarchy and Sex in Ogan Komerling Ulu Regency, 2017-2018.....</i>	26
2.2.4	Jumlah Pegawai Negeri Sipil Menurut Kecamatan di Kabupaten Ogan Komerling Ulu, 2017-2018.....	28
	<i>Number of Civil Servants by Districts in Ogan Komerling Ulu Regency, 2017-2018.....</i>	28
2.2.5	Jumlah Pegawai Negeri Sipil Menurut Dinas/Instansi Pemerintah di Kabupaten Ogan Komerling Ulu, 2018.....	29
	<i>Number of Civil Servants by Institution/Office in Ogan Komerling Ulu Regency, 2018.....</i>	29

2.3	DEWAN PERWAKILAN RAKYAT DAERAH	
	<i>THE REGIONAL HOUSE OF REPRESENTATIVE</i>	
2.3.1	Jumlah Anggota Dewan Perwakilan Rakyat Daerah Menurut Partai Politik dan Jenis Kelamin di Kabupaten Ogan Komering Ulu, 2018.....	33
	<i>Number of Members of The Regional House of Representatives by Political Parties and Sex in Ogan Komering Ulu Regency, 2018.....</i>	33
2.3.2	Jumlah Keputusan DPRD Menurut Jenis Keputusan di Kabupaten Ogan Komering Ulu, 2018.....	34
	<i>Number of DPRD Aggrement by Category in Ogan Komering Ulu Regency, 2018.....</i>	34
3	KEPENDUDUKAN DAN KETENAGAKERJAAN/POPULATION AND EMPLOYMENT	
3.1	KEPENDUDUKAN/POPULATION	
3.1.1	Jumlah Penduduk dan Laju Pertumbuhan Penduduk, Distribusi Penduduk, Kepadatan Penduduk, Rasio Jenis Kelamin Penduduk Menurut Kecamatan di Kabupaten Ogan Komering Ulu 2010 dan 2018.....	46
	<i>Population, Population Growth Rate, Percentage Distribution of Population, Popula-tion Density, and Population Sex Ratio by Sub District in Ogan Komering Ulu Regency, 2010 and 2018.....</i>	46
3.1.2	Jumlah Penduduk Menurut Kelompok Umur dan Jenis Kelamin di Kabupaten Ogan Komering Ulu, 2018.....	49
	<i>Population by Age Group and Sex in Ogan Komering Ulu Regency, 2018.....</i>	49
3.2	KETENAGAKERJAAN/EMPLOYMENT	
3.2.1	Jumlah Penduduk Berumur 15 Tahun Keatas Menurut Jenis Kegiatan Selama Seminggu yang Lalu di Kabupaten Ogan Komering Ulu, 2018.....	50
	<i>Population Aged 15 Years and Over by Type of Activity During The Previous Week in Ogan Komering Ulu Regency, 2018.....</i>	50

	halaman <i>page</i>	
3.2.2	Jumlah Penduduk Berumur 15 Tahun Keatas yang Bekerja Selama Seminggu yang Lalu Menurut Kelompok Umur dan Jenis Kelamin di Kabupaten Ogan Komering Ulu, 2018.....	51
	<i>Population Aged 15 Years and Over Who Worked During the Previous Week by Age Group and Sex in Ogan Komering Ulu Regency, 2018</i>	51
3.2.3	Persentase Penduduk Berumur 15 Tahun Ke Atas yang Bekerja Selama Seminggu yang Lalu Menurut Lapangan Pekerjaan Utama dan Jenis Kelamin di Kabupaten Ogan Komering Ulu, 2018.....	52
	<i>Percentage Aged 15 Years and Over Who Worked During the Previous Week by Main Industry and Sex in Ogan Komering Ulu Regency, 2018.....</i>	52
3.2.4	Persentase Penduduk Berumur 15 Tahun Ke Atas yang Bekerja Selama Seminggu yang Lalu Menurut Jumlah Jam Kerja Seluruhnya dan Jenis Kelamin di Kabupaten Ogan Komering Ulu, 2018.....	53
	<i>The Percentage of Aged 15 Years and Over Who Worked During the Previous Week by Total Working Hours and Sex in Ogan Komering Ulu Regency, 2018.....</i>	53
3.2.5	Persentase Penduduk Berumur 15 Tahun Ke Atas yang Bekerja Selama Seminggu yang Lalu Menurut Status Pekerjaan Utama dan Jenis Kelamin di Kabupaten Ogan Komering Ulu, 2018.....	54
	<i>Percentage of Aged 15 Years and Over Who Worked During the Previous Week by Main Employment Status and Sex in Ogan Komering Ulu Regency, 2018.....</i>	54
3.2.6	Jumlah Pencari Kerja Terdaftar Menurut Tingkat Pendidikan Tertinggi yang Ditamatkan dan Jenis Kelamin di Kabupaten Ogan Komering Ulu, 2018	55

	halaman page
	<i>Number of Registered Job Applicants by Educational Attainment and Sex in Ogan Komering Ulu Regency, 2017</i> 55
3.2.7	Jumlah Pencari Kerja Terdaftar di Rinci Per Bulan pada Dinas Tenaga Kerja di Kabupaten Ogan Komering Ulu, 2018 56
	<i>Number of Registered Job Applicants by Month Sex in Ogan Komering Ulu Regency, 2018</i> 56
3.2.8	Jumlah Warga Negara Asing yang Bekerja dan terdaftar pada Dinas Tenaga Kerja Sesuai Hasil Wajib Laporan Perusahaan Pada Dinas Tenaga Kerja di Kabupaten Ogan Komering Ulu, 2018 57
	<i>Number of Foreign Workers Employed and Registered in Regional Labour Office in Ogan Komering Ulu Regency, 2018</i> 57
3.2.9	Upah Minimum Sektoral di Kabupaten Ogan Komering Ulu, 2018..... 58
	<i>Minimum Sectoral Wages of Ogan Komering Ulu Regency, 2018</i> 58
4	SOSIAL DAN KESEJAHTERAAN/SOCIAL AND WELFARE
4.1	PENDIDIKAN/EDUCATION
4.1.1	Jumlah Sekolah, Guru, dan Murid Taman Kanak-Kanak (TK) di Bawah Kementerian Pendidikan dan Kebudayaan Menurut Kecamatan di Kabupaten Ogan Komering Ulu, 2017/2018..... 73
	<i>Number of Schools, Teachers, and Pupils in Kindergarten Under The Ministry of Education and Culture by Sub District in Ogan Komering Ulu Regency, 2017/2018</i> 73
4.1.2	Jumlah Sekolah, Guru, dan Murid Raudatul Athfal (RA) di Bawah Kementerian Agama Menurut Kecamatan di Kabupaten Ogan Komering Ulu, 2017/2018..... 76
	<i>Table Number of Schools, Teachers, and Pupils in Raudatul Athfal (RA) Under The Ministry of Religious Affairs by Sub District in Ogan Komering Ulu Regency, 2017/2018</i> 76

4.1.3	Jumlah Sekolah, Guru, dan Murid Sekolah Dasar (SD) di Bawah Dinas Pendidikan Menurut Kecamatan di Kabupaten Ogan Komering Ulu, 2017/2018.....	77
	<i>Number of Schools, Teachers, and Pupils in Primary Schools Under Regional Office of Education by Sub District in Ogan Komering Ulu Regency, 2017/2018.....</i>	77
4.1.4	Jumlah Sekolah, Guru, dan Murid Madrasah Ibtidaiyah (MI) di Bawah Kementerian Agama Menurut Kecamatan Menurut Kecamatan di Kabupaten Ogan Komering Ulu, 2017/2018.....	80
	<i>Number of Schools, Teachers, and Pupils in Madrasah Ibtidaiyah (MI) Under The Ministry of Religious Affairs by Sub District in Ogan Komering Ulu Regency, 2017/2018.....</i>	80
4.1.5	Jumlah Sekolah, Guru, dan Murid Sekolah Menengah Pertama (SMP) di Bawah Kementerian Pendidikan dan Kebudayaan Menurut Kecamatan di Kabupaten Ogan Komering Ulu, 2017/2018.....	83
	<i>Number of Schools, Teachers, and Pupils in Junior High Schools Under The Ministry of Education and Culture by Sub District in Ogan Komering Ulu Regency, 2017/2018....</i>	83
4.1.6	Jumlah Sekolah, Guru, dan Murid Madrasah Tsanawiyah (MTs) di Bawah Kementerian Agama Menurut Kecamatan di Kabupaten Ogan Komering Ulu, 2017/2018.....	86
	<i>Number of Schools, Teachers, and Pupils in Madrasah Tsanawiyah (MTs) Under The Ministry of Religious Affairs by Sub District in Ogan Komering Ulu Regency, 2017/2018.....</i>	86
4.1.7	Jumlah Sekolah, Guru, dan Murid Sekolah Menengah Atas (SMA) di Bawah Kementerian Pendidikan dan Kebudayaan Menurut Kecamatan di Kabupaten Ogan Komering Ulu, 2017/2018.....	89
	<i>Number of Schools, Teachers, and Pupils in Senior High Schools Under The Ministry of Education and Culture by Sub District in Ogan Komering Ulu Regency, 2017/2018</i>	89

	halaman page
4.1.8	Jumlah Sekolah, Guru, dan Murid Sekolah Menengah Kejuruan (SMK) di Bawah Kementerian Pendidikan dan Kebudayaan Menurut Kecamatan di Kabupaten Ogan Komering Ulu, 2017/2018..... 92 <i>Number of Schools, Teachers, and Pupils in Vocational High Schools Under The Ministry of Education and Culture by Sub District in Ogan Komering Ulu Regency, 2017/2018..... 92</i>
4.1.9	Jumlah Sekolah, Guru, dan Murid Madrasah Aliyah (MA) di Bawah Kementerian Agama Menurut Kecamatan di Kabupaten Ogan Komering Ulu, 2017/2018..... 95 <i>Number of Schools, Teachers, and Pupils in Madrasah Aliyah (MA) Under the Ministry of Religious Affairs by Sub District in Ogan Komering Ulu Regency, 2017/2018..... 95</i>
4.1.10	Jumlah Desa1/Kelurahan yang Memiliki Fasilitas Sekolah Menurut Kecamatan dan Tingkat Pendidikan di Kabupaten Ogan Komering Ulu, 2011, 2014 dan 2018..... 98 <i>Number of Villages1 Having Educational Facilities by Sub District and Educational Level in Ogan Komering Ulu Regency, 2011, 2014 dan 2018..... 98</i>
4.1.11	Angka Partisipasi Sekolah (APS) di Kabupaten Ogan Komering Ulu, 2017-2018..... 101 <i>School Participation Rate in Ogan Komering Ulu Regency, 2017-2018..... 101</i>
4.1.12	Angka Partisipasi Murni (APM) dan Angka Partisipasi Kasar (APK) Menurut Jenjang Pendidikan di Kabupaten Ogan Komering Ulu, 2018..... 102 <i>Net Enrolment Rate and Gross Enrolment Rate by Educational Level in Ogan Komering Ulu Regency, 2018.... 102</i>
4.2	KESEHATAN/HEALTH
4.2.1	Jumlah Desa/Kelurahan Yang Memiliki Sarana Kesehatan Menurut Kecamatan di Kabupaten Ogan Komering Ulu, 2014 dan 2018..... 103

	Halaman page
	<i>Number of Villages Having Health Facilities by Sub District in Ogan Komering Ulu Regency, 2014 dan 2018.....</i>
	103
4.2.2	Jumlah Tenaga Kesehatan Menurut Kecamatan di Kabupaten Ogan Komering Ulu, 2018.....
	105
	<i>Number of Health Personnel by Subdistricts in Ogan Komering Ulu Regency, 2018.....</i>
	105
4.2.3	Persentase Penduduk yang Mempunyai Keluhan Kesehatan Selama Sebulan Terakhir Menurut Kecamatan di Kabupaten Ogan Komering Ulu, 2013-2018.....
	106
	<i>Percentage of People Who Had Health Complaint During a Month Prior to The Survey by Sub District in Ogan Komering Ulu Regency, 2013-2018.....</i>
	106
4.2.4	Jumlah Rumah Sakit Umum, Rumah Sakit Khusus, Rumah Sakit/Rumah Bersalin, Puskesmas, Klinik/Balai Kesehatan, Posyandu, dan Polindes Menurut Kecamatan di Kabupaten Ogan Komering Ulu, 2017 dan 2018.....
	107
	<i>Number of General Hospital, Special Hospital, Maternity Hospital and Public Health Center, Medical Clinic, Integrated Service Post, Village maternity Cottage by Sub District in Ogan Komering Ulu Regency, 2017 dan 2018.....</i>
	107
4.2.5	Jumlah Dokter Spesialis, Dokter Umum, dan Dokter Gigi Menurut Sarana Pelayanan Kesehatan di Kabupaten Ogan Komering Ulu, 2018.....
	109
	<i>Number of Specialist Doctor, Generalist Doctor, and Dentist by Type of Health Facility in Ogan Komering Ulu Utara Province, 2018.....</i>
	109
4.2.6	Persentase Perempuan Pernah Kawin Berumur 15-49 Tahun Yang Melahirkan Anak Lahir Hidup (ALH) di Kabupaten Ogan Komering Ulu, 2018.....
	110
	<i>Percentage of Ever Married Women Aged 15-49 Years Who gave birth to Children Ever Born in Ogan Komering Ulu Regency, 2018.....</i>
	110
4.2.7	Jumlah Kasus 10 Penyakit Terbanyak di Kabupaten Ogan Komering Ulu, 2018.....
	111

	halaman page
	<i>Number of Cases of the 10 Most Diseases in Ogan Komerling Ulu Regency, 2018</i> 111
4.2.8	Jumlah Bayi Lahir, Bayi Berat Badan Lahir Rendah (BBLR), BBLR Dirujuk, dan Bergizi Buruk Menurut Kecamatan di Kabupaten Ogan Komerling Ulu, 2018..... 112 <i>Number of Births, Babies with Low Birth Weights (LBW), Treated LBW, and Malnutrition Cases by Subdistricts in Ogan Komerling Ulu Regency, 2018</i> 112
4.2.9	Jumlah Ibu Hamil, Melakukan Kunjungan K1, Melakukan Kunjungan K4, Kurang Energi Kronis (KEK), dan Mendapat Tablet Zat Besi (Fe) di Kabupaten Ogan Komerling Ulu, 2014-2018..... 113 <i>Number of Pregnant Women, Those with One Visit and four Visits of Antenatal Care, Chronic Energy Deficiency (CED), and Receiving Iron Supplement in Ogan Komerling Ulu Regency, 2014-2018</i> 113
4.2.10	Jumlah Remaja Usia 15-24 Tahun yang Mendapat Penyuluhan Tentang Kesehatan Reproduksi (Kespro), HIV/AIDS, dan Keluarga Berencana (KB) Menurut Kecamatan di Kabupaten Ogan Komerling Ulu, 2018..... 114 <i>Number of Young People Aged 15 - 24 Who Had Counselling on Reproductive Health, HIV/AIDS, and Family Planning by Subdistricts in Ogan Komerling Ulu Regency, 2018</i> 114
4.2.11	Jumlah Kasus HIV/AIDS, IMS, DBD, Diare, TB, dan Malaria Menurut Kecamatan di Kabupaten Ogan Komerling Ulu, 2017..... 115 <i>Number of Cases of HIV/AIDS, Sexually Transmitted Infection, Dengue Fever, Diarrhea, Tuberculosis (TB) and Malaria by Subdistricts in Ogan Komerling Ulu Regency, 2018</i> 115
4.2.12	Jumlah Pasangan Usia Subur dan Peserta KB Aktif Menurut Kecamatan di Kabupaten Ogan Komerling Ulu, 2018..... 116

	halaman page
<i>Number of Eligible Couples and Family Planning Participants by Subdistricts in Ogan Komering Ulu Regency, 2018.....</i>	116
4.3 AGAMA DAN SOSIAL LAINNYA /RELIGION AND OTHER SOCIAL AFFAIRS	
4.3.1 Jumlah Penduduk Menurut Kecamatan dan Agama yang Dianut di Kabupaten Ogan Komering Ulu, 2018.....	118
<i>Population by Subdistrict and Religion in Ogan Komering Ulu Regency, 2018.....</i>	118
4.3.2 Jumlah Tempat Peribadatan Menurut Kecamatan di Kabupaten Ogan Komering Ulu, 2018.....	119
<i>Number of Worship Facilities by Subdistrict in Ogan Komering Ulu Regency, 2018.....</i>	119
4.3.3 Jumlah Jemaah Haji Asal Kabupaten OKU yang Diberangkatkan ke Tanah Suci Menurut Kecamatan di Kabupaten Ogan Komering Ulu, 2012 - 2018.....	102
<i>Number of Pilgrims Departure to Mecca from Ogan Komering Ulu Regency by Subdistricts, 2012 – 2018.....</i>	120
4.4 KRIMINALITAS/CRIME	
4.4.1 Jumlah Tindak Pidana Menurut Kepolisian Resort di Kabupaten Ogan Komering Ulu, 2015-2017.....	121
<i>Number of Reported Criminal Cases by District Police Office in Ogan Komering Ulu Regency, 2015-2017.....</i>	121
4.4.2 Persentase Penyelesaian Tindak Pidana Menurut Kepolisian Resort di Kabupaten Ogan Komering Ulu (persen), 2015-2017.....	122
<i>Percentage of Crime Clearance Rate by District Pollice Office in Ogan Komering Ulu Regency (percent), 2015-2017.....</i>	122
4.4.3 Jumlah Kecelakaan dan Korban Lalu Lintas Menurut Bulan di Kabupaten Ogan Komering Ulu, 2016.....	123
<i>Number of Traffic Accidents and Victims by Month in Ogan Komering Ulu Regency, 2016.....</i>	123

	halaman <i>page</i>	
4.4.4	Jumlah Narapidana/Tahanan Menurut Bulan dan Jenis Kelamin di Kabupaten Ogan Komering Ulu, 2018..... <i>Number of Prisoners by Month and Sex in Ogan Komering Ulu Regency, 2018.....</i>	124 124
4.4.5	Jumlah Narapidana/Tahanan Menurut Bulan dan Kelompok Umur di Kabupaten Ogan Komering Ulu, 2018 <i>Number of Prisoners by Month and Age Category in Ogan Komering Ulu Regency, 2018.....</i>	125 125
4.5	KEMISKINAN/POVERTY	
4.5.1	Jumlah Keluarga Menurut Kecamatan dan Klasifikasi Keluarga di Kabupaten Ogan Komering Ulu, 2018..... <i>Number of Households by Subdistrict and Household Classification in Ogan Komering Ulu Regency, 2018.....</i>	126 126
4.5.2	Garis Kemiskinan dan Penduduk Miskin di Kabupaten Ogan Komering Ulu, 2012-2018..... <i>Poverty Line and Number of Poor People in Ogan Komering Ulu Regency, 2012-2018.....</i>	127 127
5	PERTANIAN/AGRICULTURE	
5.1	TANAMAN PANGAN/FOOD CROPS	
5.1.1	Luas Panen, Produktivitas, dan Produksi Padi Menurut Kecamatan di Kabupaten Ogan Komering Ulu, 2018..... <i>Harvested Area, Production, and Productivity of Paddy by Sub District in Ogan Komering Ulu Regency, 2018.....</i>	142 142
5.1.2	Produksi Padi Setara Beras Menurut Kecamatan di Kabupaten Ogan Komering Ulu (kuintal), 2018 <i>Rice Equivalent Production by Sub District in Ogan Komering Ulu Regency (kuintal), 2018.....</i>	143 143
5.1.3	Produksi Jagung dan Kedelai Menurut Kecamatan di Kabupaten Ogan Komering Ulu (ha), 2018..... <i>Production of Maize and Soybeans by Sub District in Ogan Komering Ulu Regency (ha), 2018.....</i>	144 144

	halaman <i>page</i>
5.1.4	145
	145
5.1.5	146
	146
5.1.6	147
	147
5.1.7	148
	148
5.2	
5.2.1	149
	149
5.2.2	151
	151

	halaman <i>page</i>
5.2.3	Luas Panen Tanaman Sayuran dan Buah–Buahan Semusim Menurut Jenis Tanaman di Kabupaten Ogan Komering Ulu (Ha), 2015-2018..... 153
	<i>Harvested Area of Seasonal Vegetables and Fruits by Kind of Plant in Ogan Komering Ulu regency (Ha), 2015-2018...</i> 153
5.2.4	Produksi Tanaman Sayuran dan Buah–Buahan Semusim Menurut Jenis Tanaman di Kabupaten Ogan Komering Ulu (kuintal), 2015-2018..... 155
	<i>Production of Seasonal Vegetables and Fruits by Kind of Plant in Ogan Komering Ulu Regency (quintal), 2015-2018</i> 155
5.2.5	Luas Panen Tanaman Biofarmaka Menurut Jenis Tanaman Menurut Kecamatan di Kabupaten Ogan Komering Ulu (hektar), 2017 dan 2018..... 157
	<i>Harvested Area of Medicinal Plants by Kind of Plant by Sub District in Ogan Komering Ulu Regency (hectare), 2017 and 2018.....</i> 157
5.2.6	Produksi Tanaman Biofarmaka Menurut Jenis Tanaman Menurut Kecamatan di Kabupaten Ogan Komering Ulu (kuintal), 2017 dan 2018..... 159
	<i>Production of Medicinal Plants by Kind of Plant by Sub District in Ogan Komering Ulu Regency (quintal), 2017 and 2018.....</i> 159
5.2.7	Luas Panen Tanaman Biofarmaka Menurut Jenis Tanaman di Kabupaten Ogan Komering Ulu (Ha), 2015-2018..... 161
	<i>Harvested Area of Medicinal Plants by Kind of Plant in Ogan Komering Ulu Regency (Ha), 2015-2018.....</i> 161
5.2.8	Produksi Tanaman Biofarmaka Menurut Jenis Tanaman di Kabupaten Ogan Komering Ulu (kuintal), 2015-2018..... 162
	<i>Production of Medicinal Plants by Kind of Plant in Ogan Komering Ulu Regency (quintal), 2015-2018.....</i> 162
5.2.9	Luas Panen Tanaman Hias Menurut Jenis Tanaman Menurut Kecamatan di Kabupaten Ogan Komering Ulu (hektar), 2017 dan 2018 163
	<i>Harvested Area of Ornamental Plants by Kind of Plant by Sub District in Ogan Komering Ulu regency (hectare), 2017 and 2018</i> 163

	halaman <i>page</i>	
5.2.10	Produksi Tanaman Hias Menurut Jenis Tanaman Menurut Kecamatan di Kabupaten Ogan Komering Ulu (kuintal), 2017 dan 2018..... <i>Production of Ornamental Plants by Kind of Plant by Sub District in Ogan Komering Ulu regency (quintal), 2017 and 2018.....</i>	165 165
5.2.11	Luas Panen Tanaman Hias Menurut Jenis Tanaman di Kabupaten Ogan Komering Ulu (Ha), 2015-2018..... <i>Harvested Area of Ornamental Plants by Kind of Plant in Ogan Komering Ulu Regency (Ha), 2015-2018.....</i>	167 167
5.2.12	Produksi Tanaman Hias Menurut Jenis Tanaman di Kabupaten Ogan Komering Ulu (kuintal), 2015-2018..... <i>Production of Ornamental Plants by Kind of Plant in Ogan Komering Ulu Regency (quintal), 2015-2018.....</i>	168 168
5.2.13	Produksi Buah-buahan Menurut Jenis Tanaman dan Kecamatan dan Jenis Buah di Kabupaten Ogan Komering Ulu (Kuintal), 2017 dan 2018..... <i>Production of Fruits by Kind of Plant and Sub District in Ogan Komering Ulu regency (Quintal), 2017 and 2018.....</i>	169 169
5.2.14	Produksi Buah-Buahan dan Sayuran Tahunan Menurut Jenis Tanaman di Kabupaten Ogan Komering Ulu (Kuintal), 2015-2018..... <i>Production of Annual Fruits and Vegetables by Kind of Plant in Ogan Komering Ulu Regency (Quintal), 2015-2018.....</i>	171 171
5.3	PERKEBUNAN/ESTATE CROPS	
5.3.1	Luas Areal Tanaman Perkebunan Menurut Kecamatan dan Jenis Tanaman di Kabupaten Ogan Komering Ulu (hektar), 2017 dan 2018..... <i>Planted Area of Estate Crops by Regency/ Municipality and Type of Crops in Ogan Komering Ulu Regency (hectare), 2017 dan 2018.....</i>	173 173
5.3.2	Produksi Perkebunan Menurut Kecamatan dan Jenis Tanaman di Kabupaten Ogan Komering Ulu (ton), 2017 dan 2018.....	176

	halaman page
	<i>Production of Estate by Sub District and Kind of Crops in Ogan Komering Ulu Regency (tons), 2017 and 2018.....</i> 176
5.4	PETERNAKAN/LIVESTOCK
5.4.1	Populasi Ternak Menurut Kecamatan dan Jenis Ternak di Kabupaten Ogan Komering Ulu, 2018..... 179 <i>Livestock Population by Subdistrict and Kind of Livestock in Ogan Komering Ulu Regency, 2018.....</i> 179
5.4.2	Populasi Unggas Menurut Kecamatan dan Jenis Unggas di Kabupaten Ogan Komering Ulu, 2018..... 180 <i>Poultry Population by Subdistrict and Kind of Poultry in Ogan Komering Ulu Regency, 2018.....</i> 180
5.4.3	Jumlah Ternak yang Dipotong Menurut Kecamatan dan Jenis Ternak di Kabupaten Ogan Komering Ulu, 2018..... 181 <i>Livestock Slaughtered by Sub District and Kind of Livestock in Ogan Komering Ulu Regency, 2018.....</i> 181
5.5	PERIKANAN/FISHERY
5.5.1	Jumlah Rumah Tangga Perikanan Tangkap Menurut Kecamatan dan Subsektor di Kabupaten Ogan Komering Ulu, 2017 dan 2018..... 182 <i>Number of Fish Capture Households by Subdistrict and Subsector in Ogan Komering Ulu Regency, 2017 and 2018</i> 182
5.5.2	Produksi Perikanan Tangkap Menurut Kecamatan dan Subsektor di Kabupaten Ogan Komering Ulu (ton), 2016 dan 2017..... 183 <i>Production of Fish Capture by Subdistrict and Subsector in Ogan Komering Ulu Regency (ton), 2016 and 2017.....</i> 183
5.5.3	Jumlah Rumah Tangga Perikanan Budidaya Menurut Kecamatan dan Jenis Budidaya di Kabupaten Ogan Komering Ulu, 2018..... 184 <i>Number of Aquaculture Households by Subdistrict and Type of Aquaculture in Ogan Komering Ulu Regency, 2018</i> 184
5.5.4	Produksi Perikanan Budidaya Menurut Kecamatan dan Subsektor di Kabupaten Ogan Komering Ulu (ton), 2018.. 185 <i>Production of Fish Capture by Subdistrict and Subsector in Ogan Komering Ulu Regency (ton), 2018.....</i> 185

	halaman <i>page</i>
5.5.5 Jumlah Perahu/Kapal Menurut Kecamatan dan Jenis Kapal di Kabupaten Ogan Komering Ulu , 2018..... <i>Number of Fishing Boats by Subdistrict and Type of Boat in Ogan Komering Ulu Regency, 2018.....</i>	186 186
5.6 KEHUTANAN/FORESTRY	
5.6.1 Luas Kawasan Hutan dan Perairan Menurut Kecamatan di Kabupaten Ogan Komering Ulu (hektar), 2017..... <i>Forest and Inland Water Area by Subdistrict in Ogan Komering Ulu Regency (hectare), 2017.....</i>	187 187
6 PERTAMBANGAN DAN ENERGI/ MINING AND ENERGY	
6.1 ENERGI/ENERGY	
6.1.1 Daya Terpasang, Produksi, dan Distribusi Listrik PT. PLN (Persero) pada Cabang/Ranting PLN di Kabupaten Ogan Komering Ulu, 2016-2018..... <i>Installed Capacity, Production, and Distribution of Electricity of State Electricity Company at Branch Level in Ogan Komering Ulu Regency, 2016-2018.....</i>	198 198
6.1.2 Jumlah Pelanggan Listrik Menurut Kecamatan di Kabupaten Ogan Komering Ulu, 2014-2018..... <i>Number of Registered Electricity Costumers by Subdistrict in Ogan Komering Ulu Regency, 2014-2018.....</i>	199 199
6.1.3 Jumlah Pelanggan dan Air yang Disalurkan Menurut Pelanggan di Kabupaten Ogan Komering Ulu, 2018..... <i>Number of Customer and Distributed Clean Water by Type of Customers in Ogan Komering Ulu Regency, 2018...</i>	200 200
6.1.4 Jumlah Produksi Air Minum dan Distribusinya di Kabupaten Ogan Komering Ulu dirinci menurut bulan, 2018..... <i>Total of Drinking Water's Production and Distribution in Ogan Komering Ulu Regency, 2018.....</i>	201 201
6.1.5 Jumlah dan Jenis Bahan Kimia yang Digunakan Perusahaan Air Minum Kabupaten Ogan Komering Ulu, 2018..... <i>Number and Kind of Material Chemistry Used by Water Supply Establishment of Ogan Komering Ulu Regency, 2018</i>	202 202

	halaman <i>page</i>
6.2	INDUSTRI/INDUSTRY
6.2.1	Jumlah Perusahaan, Tenaga Kerja, dan Nilai Produksi Menurut Kelompok Industri di Kabupaten Ogan Komering Ulu, 2017..... 203 <i>Number of Establishment, Employees, and Production Value by Industrial Grup in Ogan Komering Ulu Regency, 2017..... 203</i>
7	PARIWISATA, PERDAGANGAN DAN TRANSPORTASI/ TOURISM, TRADE AND TRANSPORTATION
7.1	PARIWISATA/ TOURISM
7.1.1	Jumlah Restoran/Rumah Makan Kecamatan di Kabupaten Ogan Komering Ulu, 2017 dan 2018..... 212 <i>Number of Restaurant by Subdistrict in Ogan Komering Ulu Regency, 2017 and 2018..... 212</i>
7.1.2	Jumlah Akomodasi Hotel Menurut Kecamatan di Kabupaten Ogan Komering Ulu, 2017 dan 2018..... 213 <i>Number of Hotel Accomodations by Subdistrict in Ogan Komering Ulu Regency, 2017 and 2018..... 213</i>
7.1.3	Jumlah Wisatawan Mancanegara dan Domestik di Kabupaten Ogan Komering Ulu, 2014-2018..... 214 <i>Number of International and Domestic Visitors in Ogan Komering Regency, 2014-2018..... 214</i>
7.1.4	Daftar Nama Objek Wisata Menurut Kecamatan di Kabupaten Ogan Komering Ulu tahun 2018..... 215 <i>List of Tourism Attraction by Subdistrict in Ogan Komering Ulu Regency 2018..... 215</i>
7.2	PERDAGANGAN/ TRADE
7.2.1	Jumlah Perusahaan Menurut Bentuk Badan Hukum di Kabupaten Ogan Komering Ulu, 2014 – 2018..... 217 <i>Number of Establishments by Type of Business Entity in Ogan Komering Ulu Regency, 2014-2018..... 217</i>
7.2.2	Jumlah Sarana Perdagangan Menurut Jenisnya di Kabupaten Ogan Komering Ulu, 2013-2017..... 218 <i>Number of Trading Facilities by Type of Facility in Ogan Komering Ulu Regency, 2013-2017..... 218</i>

	halaman <i>page</i>	
7.2.3	Jumlah Koperasi Menurut Jenis Koperasi dan Kecamatan di Kabupaten Ogan Komering Ulu, 2018..... <i>Number of Cooperatives by Type of Cooperative and Subdistrict in Ogan Komering Ulu Regency, 2018.....</i>	219 219
7.2.4	Stok Beras di Perum BULOG Sub Divre Kabupaten Ogan Komering Ulu dirinci menurut bulan, 2018..... <i>Stock for Rice in Perum BULOG Sub Divre of Ogan Komering Ulu Regency by Month, 2018.....</i>	220 220
7.2.5	Penyaluran Beras Untuk Sosial oleh Perum BULOG sub Divre Kabupaten Ogan Komering Ulu dirinci menurut bulan, 2018..... <i>Number of Social Supplies for Rice by Perum BULOG Sub Divre of Ogan Komering Ulu Regency, 2018.....</i>	222 222
7.2.6	Jumlah Penyaluran/Distribusi Raskin (Kg) oleh Perum BULOG Sub Divre Kabupaten Ogan Komering Ulu, 2018 <i>Number of Supplies of Rice for Poor People by Perum BULOG Sub Divre of Ogan Komering Ulu Regency, 2018</i>	223 223
7.3	TRANSPORTASI/TRANSPORTATION	
7.3.1	Panjang Jalan Menurut Kecamatan dan Pemerintahan yang Berwenang Mengelolanya di Kabupaten Ogan Komering Ulu (km), 2018..... <i>Length of Roads by Subdistrict and Level of Government Authority in Ogan Komering Ulu Regency (km), 2018.....</i>	224 224
7.3.2	Panjang Jalan Menurut Kecamatan dan Jenis Permukaan Jalan di Kabupaten Ogan Komering Ulu (km), 2018..... <i>Length of Roads by Subdistrict and Type of Road Surface in Ogan Komering Ulu Regency (km), 2018.....</i>	225 225
7.3.3	Panjang Jalan Menurut Kecamatan dan Kondisi Jalan di Kabupaten Ogan Komering Ulu (km), 2018..... <i>Length of Roads by Subdistrict and Road Condition in Ogan Komering Ulu Regency (km), 2018.....</i>	226 226
7.3.4	Jenis Kendaraan Bermotor yang di Uji di Kabupaten Ogan Komering Ulu, 2017 - 2018..... <i>Type Of Vehicle being Tested in Ogan Komering Ulu Regency, 2017 – 2018.....</i>	227 227

8	SISTEM NERACA NASIONAL/ SYSTEM OF NATIONAL ACCOUNTS	
8.1	Produk Domestik Regional Bruto Atas Dasar Harga Berlaku Menurut Lapangan Usaha (juta rupiah), 2014-2018..... <i>Gross Domestic Regional Bruto at Current Market Prices by Industry (million rupiahs), 2014-2018.....</i>	238 238
8.2	Produk Domestik Regional Bruto Atas Dasar Harga Konstan Menurut Lapangan Usaha (juta rupiah), 2014-2018..... <i>Gross Domestic Regional Bruto at Constant Market Prices by Industry (million rupiahs), 2014-2018.....</i>	240 240
8.3	Distribusi Persentase Produk Domestik Regional Bruto Atas Dasar Harga Berlaku Menurut Lapangan Usaha, 2014-2018..... <i>Percentage Distribution of Gross Domestic Regional Bruto at Current Market Prices by Industry, 2014-2018.....</i>	242 242
8.4	Laju Pertumbuhan Produk Domestik Regional Bruto Atas Dasar Harga Konstan 2010 Menurut Lapangan Usaha (persen), 2014-2018..... <i>Growth Rate of Gross Domestic Regional Bruto at 2010 Constant Market Prices by Industry, 2014-2018.....</i>	244 244
8.5	Produk Domestik Regional Bruto Atas Dasar Harga Berlaku Menurut Pengeluaran (juta rupiah), 2014-2018.... <i>Gross Domestic Regional Bruto at Current Market Prices by Type of Expenditure (milion rupiahs), 2014-2018.....</i>	246 246
8.6	Produk Domestik Regional Bruto Atas Dasar Harga Konstan Menurut Pengeluaran (juta rupiah), 2014-2018... <i>Gross Domestic Regional Bruto at Constant Market Prices by Type of Expenditure (million rupiahs), 2014-2018.....</i>	247 247
8.7	Laju Implisit Produk Domestik Regional Bruto Menurut Lapangan Usaha di Kabupaten Ogan Komering Ulu (persen), 2014-2018..... <i>Implicit Growth Rate of Gross Regional Domestic Product by Industry in Ogan Komering Ulu Regency (percent), 2014-2018.....</i>	248 248

9	KEUANGAN DAERAH DAN PEGELUARAN PENDUDUK/ LOCAL FINANCE AND EXPENDITURE	
9.1	KEUANGAN DAERAH/ LOCAL FINANCE	
9.1.1	Realisasi Pendapatan Pemerintah Kabupaten Ogan Komerling Ulu Menurut Jenis Pendapatan (ribu rupiah), 2015-2018..... <i>Actual Revenues of Government of Ogan Komerling Ulu Regency by Source of Revenues (thousand rupiahs), 2015- 2018.....</i>	257 257
9.1.2	Realisasi Belanja Pemerintah Kabupaten Ogan Komerling Ulu Menurut Jenis Belanja (ribu rupiah), 2015-2018..... <i>Actual Expenditures of Government of Ogan Komerling Ulu Regency by Kind of Expenditures (thousand rupiahs), 2015-2018.....</i>	259 259
9.2	PENGELUARAN PENDUDUK / EXPENDITURE	
9.2.1	Persentase Pengeluaran Penduduk Menurut Golongan Pengeluaran Per Kapita Sebulan di Kabupaten Ogan Komerling Ulu (rupiah), 2018..... <i>Percentage Population by Expenditure Per Capita Per Month in Ogan Komerling Ulu Regency (rupiahs), 2018.....</i>	260 260
9.2.2	Pengeluaran Rata-rata Perkapita Sebulan Menurut Golongan Pengeluaran dan Kelompok Barang di Kabupaten Ogan Komerling Ulu (rupiah), 2018..... <i>Average Expenditure Per Capita Per Month by Expenditure Class and Commodity Group in Ogan Komerling Ulu Regency (rupiahs), 2018.....</i>	261 261
9.2.3	Pengeluaran Rata-rata Perkapita Sebulan Menurut Kelompok Makanan di Kabupaten Ogan Komerling Ulu (rupiah), 2018..... <i>Average Expenditure Per Capita Per Month by Food Group in Ogan Komerling Ulu Regency (rupiahs), 2018...</i>	262 262
9.2.4	Pengeluaran Rata-rata Perkapita Sebulan Menurut Kelompok Bukan Makanan di Kabupaten Ogan Komerling Ulu (rupiah), 2018..... <i>Average Expenditure Per Capita Per Month by Non Food Group in Ogan Komerling Ulu Regency (rupiahs), 2018.....</i>	263 263

	halaman <i>page</i>
10	PERBANDINGAN ANTAR KABUPATEN/KOTA <i>REGENCY MUNICIPALITY COMPARISON</i>
10.1	Jumlah Penduduk Menurut Kabupaten/Kota di Provinsi Sumatera Selatan (ribu), 2014-2018..... 270 <i>Population by Regency/City in Sumatera Selatan Province (thousand), 2014-2018..... 270</i>
10.2	Laju Pertumbuhan Produk Domestik Regional Bruto Atas Dasar Harga Konstan 2010 Menurut Kabupaten/Kota di Provinsi Sumatera Selatan (persen), 2014-2018..... 271 <i>Growth Rate of Gross Regional Domestic Product at 2010 Constant Market Prices by Regency/City in Sumatera Selatan Province (percent), 2014-2018..... 271</i>
10.3	Persentase Penduduk Miskin Menurut Kabupaten/Kota di Provinsi Sumatera Selatan (Orang), 2014-2018..... 272 <i>Percentage of Poor Population Among Regency/Municipality in Sumatera Selatan Province, 2014-2018..... 272</i>
10.4	Indeks Pembangunan Manusia Menurut Kabupaten/Kota di Provinsi Sumatera Selatan, 2014-2018..... 273 <i>Human Development Index (HDI) by Regency/City in Sumatera Selatan Province, 2014-2018..... 273</i>
10.5	Jumlah Rumah Tangga Menurut Kabupaten/Kota di Provinsi Sumatera Selatan, 2014-2018..... 274 <i>Number of Households by Regency/City in Sumatera Selatan Province, 2014-2018 274</i>

Halaman ini sengaja dikosongkan
This page is intentionally left blank

<https://okukab.bps.go.id>

DAFTAR GAMBAR/LIST OF FIGURES

		halaman <i>page</i>
1.	Luas Wilayah Menurut Kecamatan di Kabupaten Ogan Komerling Ulu (km ²), 2018.....	7
	<i>Total Area by Subdistrict In Ogan Komerling Ulu Regency (square.km), 2018.....</i>	7
2	Jumlah Desa/Kelurahan Menurut Kecamatan di Kabupaten Ogan Komerling Ulu, 2018.....	20
	<i>Number of Villages by Subdistrict In Ogan Komerling Ulu Regency, 2018.....</i>	20
3	Piramida Penduduk di Kabupaten Ogan Komerling Ulu, 2018...	45
	<i>Population Pyramid of Ogan Komerling Ulu Regency, 2018.....</i>	45
4	Jumlah Kasus Penyakit Terbanyak di Kabupaten Ogan Komerling Ulu, 2018.....	72
	<i>Number of Cases of Most Diseases in Ogan Komerling Ulu Regency, 2018.....</i>	72
5	Produksi Buah-buahan di Kabupaten Ogan Komerling Ulu (ton), 2018.....	141
	<i>Production of Fruits in Ogan Komerling Ulu Regency (ton), 2018.....</i>	141
6	Jumlah Pelanggan Listrik PLN di Kabupaten Ogan Komerling Ulu, 2017.....	197
	<i>Number of Registered Electricity Costumers in Ogan Komerling Ulu Regency, 2017.....</i>	197
7	Jumlah Wisatawan Mancanegara dan Domestik di Kabupaten Ogan Komerling Ulu, 2013-2017.....	211
	<i>Number of International and Domestic Visitors in Ogan Komerling Ulu Regency, 2013-2017.....</i>	211
8	Laju Pertumbuhan Produk Domestik Regional Bruto Atas Dasar Harga Konstan 2010 Menurut Lapangan Usaha di Kabupaten Ogan Komerling Ulu (persen) , 2014-2018.....	237
	<i>Growth Rate of Gross Regional Domestic Product at 2010 Constant Market Prices by Industry in Ogan Komerling Ulu Regency (percent), 2014-2018.....</i>	237

	halaman
	<i>page</i>
9	256
Persentase Pengeluaran Penduduk Menurut Golongan Pengeluaran Per Kapita Sebulan di Kabupaten Ogan Komering Ulu, 2018..... <i>Percentage of Population by Expenditure Per Capita Per Month in Ogan Komering Ulu Regency, 2018.....</i>	
10	269
Laju Pertumbuhan Produk Domestik Regional Bruto Atas Dasar Harga Konstan 2010 Menurut Kabupaten/Kota di Provinsi Sumatera Selatan (persen), 2018..... <i>Growth Rate of Gross Regional Domestic Product at 2010 Constant Market Prices by Regency/City in Sumatera Selatan Province (percent), 2018.....</i>	

<https://okukab.bps.go.id>

PENJELASAN UMUM/*EXPLANATORY NOTES*

Tanda-tanda, satuan-satuan, dan lain-lainnya yang digunakan dalam publikasi ini adalah sebagai berikut:

Symbols, measurement units, and acronyms which are used in this publication, are as follows:

1. TANDA-TANDA/*SYMBOLS*

Data tidak tersedia/ <i>Data not available</i>	: ...
Tidak ada atau nol / <i>Null or zero</i>	: –
Data dapat diabaikan/ <i>Data negligible</i>	: 0
Tanda decimal/ <i>Decimal point</i>	: ,
Data tidak dapat ditampilkan/ <i>Not applicable</i>	: NA
Angka perkiraan/ <i>Estimated figures</i>	: e
Angka sementara/ <i>Preliminary figures</i>	: x
Angka sangat sementara/ <i>Very preliminary figures</i>	: xx
Angka diperbaiki/ <i>Revised figures</i>	: r

2. SATUAN/*UNITS*

barel/ <i>barrel</i>	: 158,99 liter/ <i>litres</i> = 1/6,2898 m ³
hektar (ha)/ <i>hectare (ha)</i>	: 10 000 m ²
kilometer (km)/ <i>kilometres (km)</i>	: 1 000 meter/ <i>meters</i> (m)
knot/ <i>knot</i>	: 1,8523 km/jam (km/hour)
kuintal/ <i>quintal</i>	: 100 kg
KWh/KWh	: 1 000 Watt <i>hour</i>
MWh/MWh	: 1 000 KWh
liter (untuk beras)/ <i>litre (for rice)</i>	: 0,80 kg
ons/ <i>ounce</i>	: 28,31 gram/ <i>grams</i>
ton/ton	: 1 000 kg

Satuan lain: buah, dus, butir, helai/lembar, kaleng, batang, gelombang, ton kilometer (ton-km), jam, menit, persen (%).

Other units: unit, pack, pieces, sheet, tin, pulse, ton-kilometres(ton-km), hour, minute, percent (%).

Perbedaan angka di belakang koma disebabkan oleh pembulatan angka.

The difference in decimal numbers is caused by rounding.

Halaman ini sengaja dikosongkan
This page is intentionally left blank

<https://okurhan.bps.go.id>

1

Geografi dan Iklim *Geography and Climate*



Luas wilayah Kabupaten Ogan Komering Ulu adalah berupa daratan seluas 4.797,06 km²

Ogan Komering Ulu Regency area is shaped in land by 4.797,06 km²

Halaman ini sengaja dikosongkan
This page is internationally left blank

<https://okukabooks.go.id>

PENJELASAN TEKNIS

1. Secara astronomis, Kabupaten Ogan Komering Ulu terletak antara 103 40' Bujur Timur sampai dengan 104 33' Bujur Timur dan antara 3 45' sampai dengan 4 55' Lintang Selatan.
2. Berdasarkan posisi geografisnya, Kabupaten Ogan Komering Ulu memiliki batas-batas:
Utara - Kecamatan Rambang dan Kecamatan Lubai Kabupaten Muara Enim dan Kecamatan Muara Kuang Kabupaten Ogan Ilir;
Selatan - Kecamatan Simpang, Muaradua, Buay Sandang Aji, Buay Runjung dan Kecamatan Kisam Tinggi, Kabupaten Ogan Komering Ulu Selatan;
Barat - Kecamatan Semendo Darat Ulu, Semendo Darat Laut, Tanjung Agung dan Kecamatan Lubai, Kabupaten Muara Enim;
Timur - Kecamatan Cempaka, Madang Suku I,II dan III, Buay Pemuka Peliung dan Kecamatan Martapura Kabupaten Ogan Komering Ulu Timur.
3. Kabupaten Ogan Komering Ulu terdiri dari 13 Kecamatan

TECHNICAL NOTES

1. *Astronomically, Ogan Komering Ulu Regency is located between 103 40' until 104 33' East longitude and between 3 45' until 4 55' South latitude.*
2. *In terms of geographic position, Ogan Komering Ulu Regency has boundaries as follows:*
North - Rambang and Lubai Subdistrict, Muara Enim Regency and Muara Kuang Subdistrict, Ogan Ilir Regency;
South - Simpang, Muaradua, Buay Sandang Aji, Buay Runjung and Kisam Tinggi Subdistrict, Ogan Komering Ulu Selatan Regency ;

West - Semendo Darat Ulu, Semendo Darat Laut, Tanjung Agung and Lubai Subdistrict, Muara Enim Regency;
East - Cempaka, Madang Suku I.II and III, Buay Pemuka Peliung and Martapura Subdistrict, Ogan Komering Ulu Timur Regency.
3. *Ogan Komering Ulu Regency has 13 Subdistict*

ULASAN

Kabupaten Ogan Komering Ulu merupakan dataran rendah dengan ketinggian rata-rata + 100 meter diatas permukaan laut, terletak pada posisi antara 103 40' Bujur Timur sampai dengan 104 33' Bujur Timur dan antara 3 45' sampai dengan 4 55' Lintang Selatan. Luas wilayah Kabupaten Ogan Komering Ulu, adalah berupa daratan seluas 4.797,06 km².

Akhir tahun 2018, wilayah administrasi Kabupaten Ogan Komering Ulu terdiri dari 13 wilayah kecamatan. luas daratan masing-masing kecamatan, yaitu: Lengkiti (512,93 km²), Sosoh Buay Rayap (385,30 km²), Pengandonan (543,61 km²), Semidang Aji (707,86 km²), Muara Jaya (26,32 km²), Ulu Ogan (597,37 km²), Peninjauan (725,92 km²), Lubuk Batang (724,81 km²), Sinar Peninjauan (84,94 km²), Kedaton Peninjauan Raya (183,31 km²), Baturaja Timur (110,22 km²), Lubuk Raja (69,42 km²) and Baturaja Barat (125,05 km²).

Berdasarkan elevasi (ketinggian dari permukaan laut), dataran di Kabupaten Ogan Komering Ulu terdiri dari:

- 0 m - 100 m = 53,84 %
- 80 m - 500 m = 7,69 %
- 100 m - 500 m = 30,78 %
- 500 m – 1 000 m = 7,69 %

DESCRIPTION

Ogan Komering Ulu Regency is an area with average high around 84 meters of sea surface, it is located 103 40' until 104 33' East longitude and between 110 15' South latitude, and between 3 45' until 4 55' South latitude. Ogan Komering Ulu Regency area is shaped in landby 4.797,06 km².

In 2018, Ogan Komering Ulu Regency is divided into 13 subdistrict, the land area of Subdistricts is Lengkiti (512,93 km²), Sosoh Buay Rayap (385,30 km²), Pengandonan (543,61 km²), Semidang Aji (707,86 km²), Muara Jaya (26,32 km²), Ulu Ogan (597,37 km²), Peninjauan (725,92 km²), Lubuk Batang (724,81 km²), Sinar Peninjauan (84,94 km²), Kedaton Peninjauan Raya (183,31 km²), Baturaja Timur (110,22 km²), Lubuk Raja (69,42 km²) and Baturaja Barat (125,05 km²)

Based on elevation (high of sea surface), land in Ogan Komering Ulu Regency consists of:

- 0 m - 100 m = 53,84 %*
- 80 m - 500 m = 7,69 %*
- 100 m - 500 m = 30,78 %*
- 500 m – 1 000 m = 7,69 %*

Jarak antara Ibukota Kabupaten ke
Ibukota Kecamatan:

1. Baturaja Timur – Tanjung Lengkayap : 25 km.
2. Baturaja Timur - Penyandingan : 11 km.
3. Baturaja Timur - Pengandonan : 40 km.
4. Baturaja Timur – Ulak Pandan : 27 km.
5. Baturaja Timur – Muara Saeh : 45 km.
6. Baturaja Timur - Mendingin : 63 km.
7. Baturaja Timur - Peninjauan : 40 km.
8. Baturaja Timur – Lubuk Batang Baru : 12 km.
9. Baturaja Timur – Marga Bakti : 49 km.
10. Baturaja Timur - Kedaton : 55 km.
11. Baturaja Timur – Kemala Raja : 1 km.
12. Baturaja Timur – Batumarta II : 29 km.
13. Baturaja Timur – Tanjung Agung : 1 km.

Wilayah Kabupaten Ogan Komering Ulu bagian utara berbatasan dengan Kabupaten Muara Enim dan Kabupaten Ogan Ilir, bagian timur berbatasan

Distance between Regency Capital to Capital of Subdistricts :

1. *Baturaja Timur – Tanjung Lengkayap : 25 km.*
2. *Baturaja Timur - Penyandingan : 11 km.*
3. *Baturaja Timur - Pengandonan : 40 km.*
4. *Baturaja Timur – Ulak Pandan : 27 km.*
5. *Baturaja Timur – Muara Saeh : 45 km.*
6. *Baturaja Timur - Mendingin : 63 km.*
7. *Baturaja Timur - Peninjauan : 40 km.*
8. *Baturaja Timur – Lubuk Batang Baru : 12 km.*
9. *Baturaja Timur – Marga Bakti : 49 km.*
10. *Baturaja Timur - Kedaton : 55 km.*
11. *Baturaja Timur – Kemala Raja : 1 km.*
12. *Baturaja Timur – Batumarta II : 29 km.*
13. *Baturaja Timur – Tanjung Agung : 1 km.*

Territorial Boundaries of Ogan Komering Ulu Regency in northern area bordered by Muara Enim Regency and Ogan Ilir Regency, eastern area border

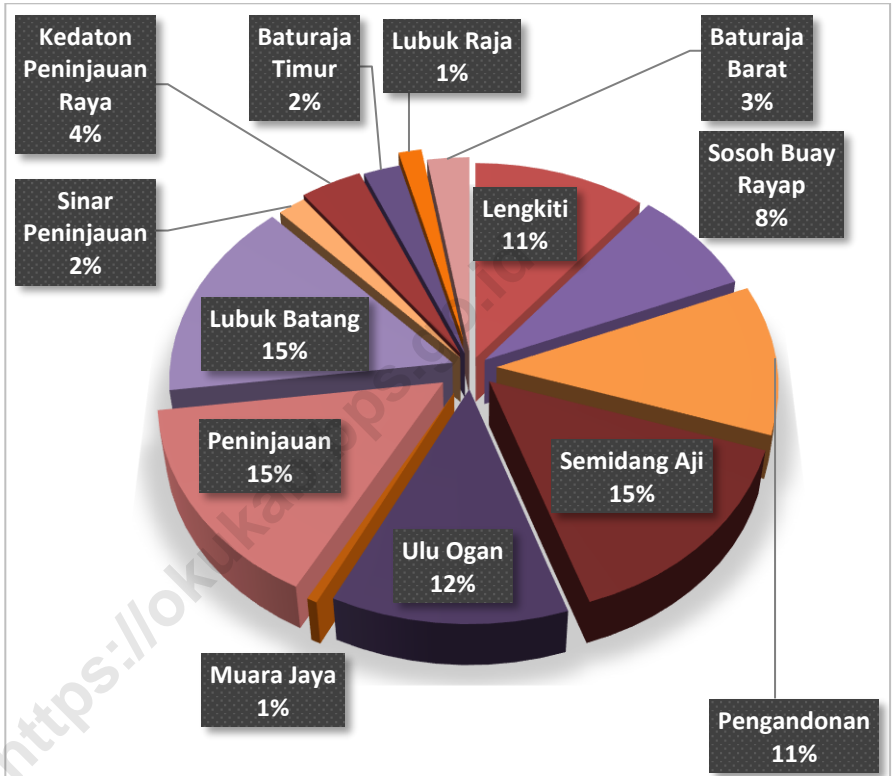
GEOGRAPHY AND CLIMATE

dengan Kabupaten Ogan Komering Ulu Timur, bagian selatan berbatasan dengan Kabupaten Ogan Komering Ulu Selatan, dan bagian barat berbatasan dengan Kabupaten Muara Enim

on Ogan Komering Ulu Timur Regency, southern area border on Ogan Komering Ulu Selatan Regency, and western area bordered by Muara Enim Regency.

<https://okukab.bps.go.id>

Gambar 1 Luas Wilayah Menurut Kecamatan di Kabupaten Ogan Komering Ulu (km²), 2018
Picture Total Area by Subdistrict In Ogan Komering Ulu Regency (square.km), 2018



Sumber : Badan Pertanahan Kabupaten Ogan Komering Ulu

Source : Representative Office of National Land Authority of Ogan Komering Ulu Regency

1.1 GEOGRAFI/GEOGRAPHY

Tabel 1.1.1 Luas Daerah dan Jumlah Pulau Menurut Kecamatan di Kabupaten Ogan Komering Ulu, 2018
Table *Total Area and Number of Islands by Sub District in Ogan Komering Ulu Regency, 2018*

Kecamatan <i>Sub District</i>	Ibukota Kecamatan <i>Capital of Sub District</i>	Luas (km ²) <i>Total Area (km²)</i>
(1)	(2)	(3)
1. Lengkiti	Tanjung Lengkayap	512,93
2. Sosoh Buay Rayap	Penyandingan	385,30
3. Pengandonan	Pengandonan	543,61
4. Semidang Aji	Ulak Pandan	707,86
5. Ulu Ogan	Mendingin	597,37
6. Muara Jaya	Muara Saeh	26,32
7. Peninjauan	Peninjauan	725,92
8. Lubuk Batang	Lubuk Batang Baru	724,81
9. Sinar Peninjauan	Marga Bakti	84,94
10. Kedaton Peninjauan Raya	Kedaton	183,31
11. Baturaja Timur	Kemala Raja	110,22
12. Lubuk Raja	Batumarta II	69,42
13. Baturaja Barat	Tanjung Agung	125,05
Ogan Komering Ulu	Baturaja Timur	4 797,06

Sumber: Badan Pertanahan Nasional Kabupaten Ogan Komering Ulu

Source: *Representative Office of National Land Authority of Ogan Komering Ulu Regency*

Lanjutan Tabel/*Continued Table 1.1.1*

Kecamatan <i>Sub District</i>	Persentase terhadap Luas Provinsi <i>Percentage to Province's Area</i>	Jumlah Pulau ² / <i>Number of Island²</i>
(1)	(4)	(5)
1. Lengkiti	10,69	-
2. Sosoh Buay Rayap	8,03	-
3. Pengandonan	11,33	-
4. Semidang Aji	14,76	-
5. Ulu Ogan	12,45	-
6. Muara Jaya	0,55	-
7. Peninjauan	15,13	-
8. Lubuk Batang	15,11	-
9. Sinar Peninjauan	1,77	-
10. Kedaton Peninjauan Raya	3,82	-
11. Baturaja Timur	2,30	-
12. Lubuk Raja	1,45	-
13. Baturaja Barat	2,61	-
Ogan Komering Ulu	100	-

Sumber: Badan Pertanahan Nasional Kabupaten Ogan Komering Ulu

Source: *Representative Office of National Land Authority of Ogan Komering Ulu Regency*

Tabel
Table

1.1.2

**Tinggi Wilayah di Atas Permukaan Laut (DPL) Menurut
Kecamatan di Kabupaten Ogan Komering Ulu, 2018**
**Height Above Mean Sea Level (AMSL) by Subdistrict in
Ogan Komering Ulu Regency, 2018**

	Kecamatan Subdistrict	Ibukota Kecamatan Capital of Subdistrict	Tinggi/Height (meter)
	(1)	(2)	(3)
1	Lengkiti	Tanjung Leng kayap	150
2	Sosoh Buay Rayap	Penyandingan	55
3	Pengandonan	Pengandonan	215
4	Semidang Aji	Ulak Pandan	140
5	Ulu Ogan	Mendingin	500
6	Muara Jaya	Muara Saeh	220
7	Peninjauan	Peninjauan	25
8	Lubuk Batang	Lubuk Batang Baru	50
9	Sinar Peninjauan	Marga Bakti	55
10	Kedaton Peninjauan Raya	Kedaton	25
11	Baturaja Timur	Kemala Raja	60
12	Lubuk Raja	Batumarta II	75
13	Baturaja Barat	Tanjung Agung	65

Sumber: Badan Pertanahan Nasional Kabupaten Ogan Komering Ulu

Source: Representative Office of National Land Authority of Ogan Komering Ulu Regency

Tabel 1.1.3 Jarak dari Ibukota Kecamatan ke Ibukota Kabupaten di Kabupaten Ogan Komering Ulu (km), 2018
Table *Distance between Subdistrict Capital and Regency Capital in Ogan Komering Ulu Regency (km), 2018*

	Kecamatan/ <i>Subdistrict</i>	Ibukota Kecamatan/ <i>Capital of Subdistrict</i>	Jarak ke Ibukota Kabupaten/ <i>Distance to Regency Capital</i>
	(1)	(2)	(3)
1	Lengkiti	Tanjung Lengkayap	25
2	Sosoh Buay Rayap	Penyandingan	11
3	Pengandonan	Pengandonan	40
4	Semidang Aji	Ulak Pandan	27
5	Ulu Ogan	Mendingin	63
6	Muara Jaya	Muara Saeh	45
7	Peninjauan	Peninjauan	40
8	Lubuk Batang	Lubuk Batang Baru	12
9	Sinar Peninjauan	Marga Bakti	49
10	Kedaton Peninjauan Raya	Kedaton	45
11	Baturaja Timur	Kemala Raja	1
12	Lubuk Raja	Batumarta II	29
13	Baturaja Barat	Tanjung Agung	8

Sumber: Badan Pertanahan Nasional Kabupaten Ogan Komering Ulu

Source: *Representative Office of National Land Authority of Ogan Komering Ulu Regency*

1.2 IKLIM/CLIMATE

Tabel
Table 1.2.1

Rata-rata Suhu dan Kelembaban Udara Menurut Bulan di Kabupaten Ogan Komering Ulu, 2018
Average Temperature and Humidity by Month in Ogan Komering Ulu Regency, 2018

Bulan/Month	Suhu Udara/ Temperature (°C)			Kelembaban Udara/ Humidity (%)		
	Maks/ Max	Min	Rata- rata/ Average	Maks/ Max	Min	Rata- rata/ Average
(1)	(2)	(3)	(4)	(5)	(6)	(7)
Januari/January	32°C	23°C	-	98%	67%	-
Februari/February	32°C	23°C	-	98%	67%	-
Maret/March	32°C	23°C	-	98%	67%	-
April/April	32°C	23°C	-	98%	67%	-
Mei/May	32°C	23°C	-	98%	67%	-
Juni/June	32°C	23°C	-	98%	67%	-
Juli/July	32°C	23°C	-	98%	67%	-
Agustus/August	32°C	23°C	-	98%	67%	-
September/September	32°C	23°C	-	98%	67%	-
Oktober/October	32°C	23°C	-	98%	67%	-
November/November	32°C	23°C	-	98%	67%	-
Desember/December	32°C	23°C	-	98%	67%	-

Sumber: Dinas Pertanian Kabupaten Ogan Komering Ulu
Source: Regional Office of Agriculture of Ogan Komering Ulu Regency

Rata-Rata Tekanan Udara, Kecepatan Angin dan Penyinaran Matahari Menurut Bulan di Kabupaten Ogan Komering Ulu, 2018

Tabel 1.2.2
Table

Average Atmospheric Pressure, Wind Velocity and Duration of Sunshine by Month in Ogan Komering Ulu Regency, 2018

Bulan/Month	Tekanan Udara/ Atmospheric Pressure (mb)	Kecepatan Angin/Wind Velocity (knot)	Penyinaran Matahari/ Duration of Sunshine (%)
(1)	(2)	(3)	(4)
Januari/January	-	3-28 km/h	0-94
Februari/February	-	3-28 km/h	0-94
Maret/March	-	3-28 km/h	0-94
April/April	-	3-28 km/h	0-94
Mei/May	-	3-28 km/h	0-94
Juni/June	-	3-28 km/h	0-94
Juli/July	-	3-28 km/h	0-94
Agustus/August	-	3-28 km/h	0-94
September/September	-	3-28 km/h	0-94
Oktober/October	-	3-28 km/h	0-94
November/November	-	3-28 km/h	0-94
Desember/December	-	3-28 km/h	0-94

Sumber: Dinas Pertanian Kabupaten Ogan Komering Ulu
Source: Regional Office of Agriculture of Ogan Komering Ulu Regency

Tabel 1.2.3 **Jumlah Curah Hujan dan Hari Hujan Menurut Bulan di Kabupaten Ogan Komering Ulu, 2018**
Table *Amount of Precipitation and Number of Rainy Days by Month in Ogan Komering Ulu Regency, 2018*

Bulan/Month	Curah Hujan Precipitation (mm³)	Hari Hujan Rainy Days
(1)	(2)	(3)
Januari/January	79	6
Februari/February	291	10
Maret/March	449	17
April/April	212	13
Mei/May	254	14
Juni/June	142	6
Juli/July	7	1
Agustus/August	44	5
September/September	32	3
Oktober/October	224	10
November/November	339	8
Desember/December	218	13

Sumber: Dinas Pertanian Kabupaten Ogan Komering Ulu
 Source: *Regional Office of Agriculture of Ogan Komering Ulu Regency*

2

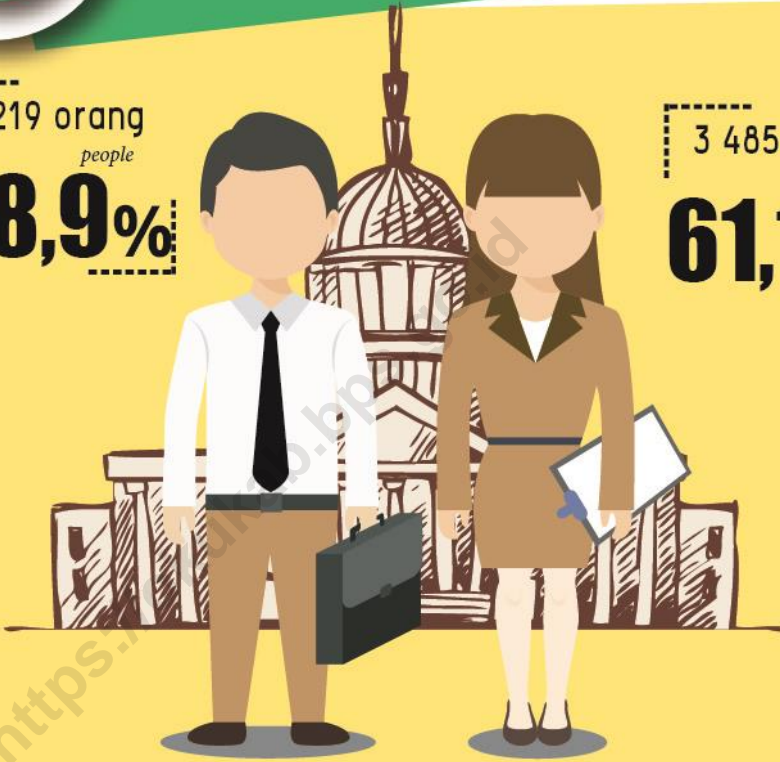
Pemerintahan Government

2 219 orang
people

38,9%

3 485 orang
people

61,1%

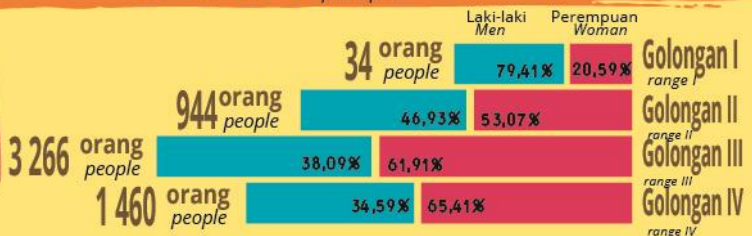


Jumlah Pegawai Negeri Sipil di Lingkungan PEMDA OKU

Total of Civil Servants in PEMDA OKU

5 704 orang
people

“
Menurut Golongan
Kepangkatan
by Hierarchy
”



Halaman ini sengaja dikosongkan
This page is intentionally left blank

<https://okukab.bpt.go.id>

PENJELASAN TEKNIS

TECHNICAL NOTES

1. Menurut Undang-undang Dasar Republik Indonesia 1945 (hasil amandemen kedua), yaitu pada Bab VI tentang Pemerintahan Daerah, Pasal 18, Ayat 1, dinyatakan bahwa *"Negara Kesatuan Republik Indonesia dibagi atas daerah-daerah provinsi dan daerah provinsi itu dibagi atas kabupaten dan kota, yang tiap-tiap provinsi, kabupaten, dan kota itu mempunyai pemerintahan daerah, yang diatur dengan undang-undang."*
 2. Kecamatan adalah wilayah administratif yang merupakan kepanjangan tangan dari pemerintah kabupaten atau kota. Kecamatan dipimpin oleh seorang camat, masing-masing merupakan pegawai negeri sipil serta bertanggung jawab kepada bupati atau walikota yang melingkupi batas-batas wilayahnya. Setiap kecamatan terdiri dari beberapa kelurahan/desa atau nama lain.
 3. Tingkatan di bawah kecamatan adalah **Kelurahan** atau desa. Kelurahan dipimpin oleh seorang lurah, sedangkan **Desa** dipimpin oleh seorang kepala desa.
1. *As stated in Undang-Undang Dasar Republik Indonesia 1945 (after second amendement), in Chapter IV, clause 18, verse 1, stated "Negara Kesatuan Republik Indonesia divided by Provinces whereas the province itself divided by Regencies and Cities, and owned local government and regulated by Constitution."*
 2. *Subdistrict is an administrative area located within Regency or City which led by Camat. Camat itself is a legal civil servant and report directly to Bupati or Walikota. Subdistrict consist of Urban Communities/Villages*
 3. ***Urban Communities** is one level below **Subdistrict** and led by Lurah, meanwhile and certain area Urban Communities can be called **Village** and led by Kepala Desa.*

GOVERNMENT

4. **Dusun** adalah suatu daerah dimana beberapa rumah atau keluarga yang bertempat tinggal. Dusun merupakan bagian dari sebuah desa. Untuk beberapa wilayah, menggunakan sinonim **Lingkungan** untuk wilayah kelurahan dalam penyebutannya.
5. **Rukun Warga (RW)** adalah pembagian wilayah di Indonesia di bawah Dusun atau Lingkungan.
6. **Rukun Tetangga (RT)** adalah pembagian wilayah di Indonesia di bawah Rukun Warga.
7. Anggota Dewan Perwakilan Rakyat Daerah (DPRD) dipilih melalui pemilihan umum (pemilu) dan dilantik dalam masa jabatan lima tahun.
8. Susunan pemerintahan Kabupaten Ogan Komering Ulu periode 2015–2020 terdiri dari bupati, wakil bupati, sekretariat daerah, asisten, dan dinas/instansi.
4. ***Rural** is an area contain house and families that settled their life. Rural is administrative area which is also part of village. In an urban communities neighbours, Rural used to be called Lingkungan.*
5. ***Rukun Warga (RW)** is administrative area that put it all together to construct Dusun or Lingkungan.*
6. ***Rukun Tetangga (RT)** is one level area below RW.*
7. *Regional House of Representatives (DPRD) members are elected through a general election and appointed for a five-years membership.*
8. *The government structure of the Ogan Komering Ulu Regency period 2015–2020 consists of regent, vice regent, the regional secretariat assistant and service/instance.*

ULASAN**DESCRIPTION****Wilayah Administratif**

Secara administratif, Kabupaten Ogan Komering Ulu memiliki 13 kecamatan yang terdiri dari 143 desa dan 14 kelurahan. Kabupaten Ogan Komering Ulu dahulunya merupakan bagian dari Ogan Komering Ulu Timur dan Ogan Komering Ulu Selatan. Awalnya Kabupaten Ogan Komering Ulu memiliki 12 kecamatan namun pada tahun 2017 mekar menjadi 13 kecamatan.

Administrative Area

Administratively, Ogan Komering Ulu Regency has 11 Subdistricts consist of 143 villages and 14 urban communities. Ogan Komering Ulu Regency was previously a part of the Ogan Komering Ulu Timur and Ogan Komering Ulu Selatan regency. Ogan Komering Ulu formerly consists of 12 Subdistricts. In 2017 it was broaden into 13 Subdistricts.

Dewan Perwakilan Rakyat Daerah

Jumlah wakil rakyat yang duduk pada lembaga legislatif, yaitu Dewan Perwakilan Rakyat Daerah (DPRD) sebanyak 35 orang, dengan 31 orang laki-laki dan 4 orang perempuan. Sebagian besar wakil rakyat pada lembaga ini memiliki pendidikan tertinggi D IV / S1.

The Regional House of Representative

Ogan Komering Ulu House of Representatives (DPRD) has 35 members, comprising 31 men and 4 women. Most of the members in these institutions have a bachelor degree background.

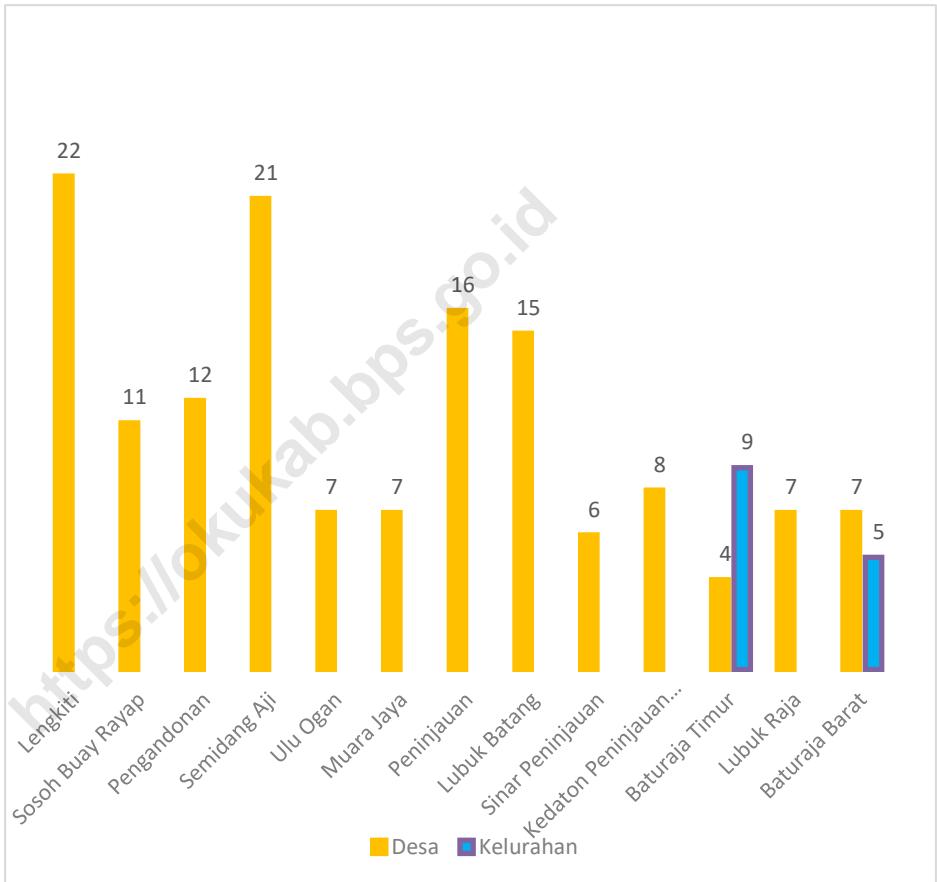
Pegawai Negeri Sipil

Sekitar 5 704 PNS dari instansi non-vertikal bekerja di Kabupaten Ogan Komering Ulu. Dari segi pendidikan, sebanyak 98,26 persen pegawai berpendidikan SMA keatas.

Civil Servants

About 5 704 Civil Servants from non-vertical Instituion on duty in Ogan Komering Ulu Regency. In term of education 98,26 percent of them finished high school.

Gambar 2 Jumlah Desa/Kelurahan Menurut Kecamatan di Kabupaten Ogan Komering Ulu, 2018
Picture Number of Villages by Subdistrict In Ogan Komering Ulu Regency, 2018



Sumber : Dinas Pemberdayaan Masyarakat dan Desa Kabupaten Ogan Komering Ulu
Source : Regional Office of Society Empowerment and Rural Development of Ogan Komering Ulu Regency

2.1 WILAYAH ADMINISTRATIF/ADMINISTRATIVE AREA

Tabel 2.1.1 Jumlah Desa Menurut Kecamatan di Kabupaten Ogan Komerang Ulu, 2014-2018
Table Number of Villages by Sub District in Ogan Komerang Ulu Regency, 2014-2018

Kecamatan Sub District	2014	2015	2016	2017	2018
(1)	(2)	(3)	(4)	(5)	(6)
1. Lengkiti	22	22	22	22	22
2. Sosoh Buay Rayap	11	11	11	11	11
3. Pengandonan	12	12	12	12	12
4. Semidang Aji	21	21	21	21	21
5. Ulu Ogan	7	7	7	7	7
6. Muara Jaya	7	7	7	7	7
7. Peninjauan	24	16	16	16	16
8. Lubuk Batang	15	15	15	15	15
9. Sinar Peninjauan	6	6	6	6	6
10. Kedaton Peninjauan Raya	-	8	8	8	8
11. Baturaja Timur	4	4	4	4	4
12. Lubuk Raja	7	7	7	7	7
13. Baturaja Barat	7	7	7	7	7
Ogan Komerang Ulu	143	143	143	143	143

Sumber: Dinas Pemberdayaan Masyarakat dan Desa Kabupaten Ogan Komerang Ulu
 Source: Regional Office of Society Empowerment and Rural Development of Ogan Komerang Ulu Regency

GOVERNMENT

Tabel 2.1.2 Jumlah Kelurahan Menurut Kecamatan di Kabupaten Ogan Komerling Ulu, 2014-2018
Table *Number of Sub Districts by Sub District in Ogan Komerling Ulu Regency, 2014-2018*

Kecamatan Sub District	2014	2015	2016	2017	2018
(1)	(2)	(3)	(4)	(5)	(6)
1. Lengkiti	-	-	-	-	-
2. Sosoh Buay Rayap	-	-	-	-	-
3. Pengandonan	-	-	-	-	-
4. Semidang Aji	-	-	-	-	-
5. Ulu Ogan	-	-	-	-	-
6. Muara Jaya	-	-	-	-	-
7. Peninjauan	-	-	-	-	-
8. Lubuk Batang	-	-	-	-	-
9. Sinar Peninjauan	-	-	-	-	-
10. Kedaton Peninjauan Raya	-	-	-	-	-
11. Baturaja Timur	9	9	9	9	9
12. Lubuk Raja	-	-	-	-	-
13. Baturaja Barat	5	5	5	5	5
Ogan Komerling Ulu	14	14	14	14	14

Sumber: Dinas Pemberdayaan Masyarakat dan Desa Kabupaten Ogan Komerling Ulu
 Source: *Regional Office of Society Empowerment and Rural Development of Ogan Komerling Ulu Regency*

2.2 SUMBER DAYA MANUSIA /HUMAN RESOURCES

Tabel 2.2.1 Jumlah Pegawai Negeri Sipil Menurut Jabatan dan Jenis Kelamin di Kabupaten Ogan Komering Ulu, 2017-2018
Number of Civil Servants by Occupation and Sex in Ogan Komering Ulu Regency, 2017-2018

Kecamatan <i>Sub District</i>	2017			2018		
	Laki-laki <i>Male</i>	Perempuan <i>Female</i>	Jumlah <i>Total</i>	Laki-laki <i>Male</i>	Perempuan <i>Female</i>	Jumlah <i>Total</i>
(1)	(2)	(3)	(4)	(5)	(6)	(7)
Fungsional Tertentu/ <i>Specific Functional</i>	682	2 284	2 966	675	2 248	2 923
Fungsional Umum/ <i>Staff General Functional</i>	1 106	1 052	2 158	955	1 007	1 961
Struktural/ <i>Structural</i>						
Eselon V/ <i>5th Echelon</i>	0	0	0	0	0	0
Eselon IV/ <i>4th Echelon</i>	421	223	644	396	212	608
Eselon III/ <i>3rd Echelon</i>	157	31	634	145	28	173
Eselon II/ <i>2nd Echelon</i>	38	2	40	36	2	38
Eselon I/ <i>1st Echelon</i>	0	0	0	0	0	0
Jumlah/Total	2 404	3 592	5 996	2 207	3 497	5 704

Sumber: Badan Kepegawaian, Pendidikan dan pelatihan Kabupaten Ogan Komering Ulu
 Source: *Regional Agency for Employee, Education and Training Affairs of Ogan Komering Ulu*

Tabel 2.2.2 Jumlah Pegawai Negeri Sipil Menurut Pendidikan Tertinggi yang Ditamatkan dan Jenis Kelamin di Pemerintahan Kabupaten Ogan Komering Ulu, 2017-2018
Number of Civil Servants by Educational Level and Sex in Ogan Komering Ulu Regency, 2017-2018

Pendidikan Terakhir <i>Educational Attainment</i>	2017		
	Laki-Laki <i>Male</i>	Perempuan <i>Female</i>	Jumlah <i>Total</i>
(1)	(2)	(3)	(4)
Sampai dengan SD <i>Up to Primary School</i>	20	5	25
SMP/Sederajat <i>General/Vocational Junior High School</i>	37	8	45
SMA/Sederajat <i>General/Vocational Senior High School</i>	669	675	1 344
Diploma I,II/Akta I,II <i>Diploma I, II/Akta I, II</i>	128	317	445
Diploma III/Akta III/Sarjana Muda <i>Diploma III/Akta III/Bachelor</i>	137	552	689
Tingkat Sarjana/Doctor/Ph.d <i>University Graduates</i>	1 371	2 073	3 444
Jumlah/Total	2 362	3 630	5 992

Lanjutan Tabel/*Continued Table 2.2.2*

Pendidikan Terakhir <i>Educational Attainment</i>	2018		
	Laki-Laki <i>Male</i>	Perempuan <i>Female</i>	Jumlah <i>Total</i>
(1)	(5)	(6)	(7)
Sampai dengan SD <i>Up to Primary School</i>	16	3	19
SMP/Sederajat <i>General/Vocational Junior High School</i>	32	8	40
SMA/Sederajat <i>General/Vocational Senior High School</i>	575	547	1 122
Diploma I,II/Akta I,II <i>Diploma I, II/Akta I, II</i>	96	209	305
Diploma III/Akta III/Sarjana Muda <i>Diploma III/Akta III/Bachelor</i>	128	523	651
Tingkat Sarjana/Doctor/Ph.d <i>University Graduates</i>	1 372	2 195	3 567
Jumlah/Total	2 219	3 485	5 704

Sumber: Badan Kepegawaian, Pendidikan dan pelatihan Kabupaten Ogan Komering Ulu
 Source: *Regional Agency for Employee, Education and Training Affairs of Ogan Komering Ulu*

Tabel 2.2.3 Jumlah Pegawai Negeri Sipil Menurut Tingkat Kepangkatan dan Jenis Kelamin di Kabupaten Ogan Komering Ulu, 2017-2018

Number of Civil Servants by Hierarchy and Sex in Ogan Komering Ulu Regency, 2017-2018

Pangkat/Golongan/ Ruang Hierarchy	2017			2018		
	Laki-laki Male	Perempuan Female	Jumlah Total	Laki-laki Male	Perempuan Female	Jumlah Total
(1)	(2)	(3)	(4)	(5)	(6)	(7)
1. I/A (Juru Muda)	4	1	5	3	0	3
2. I/B (Juru Muda Tingkat I)	5	0	5	5	0	5
3. I/C (Juru)	16	5	21	10	5	15
4. I/D (Juru Tingkat I)	6	1	7	9	2	11
Golongan I/Range I						
5. II/A (Pengatur Muda)	142	151	293	74	53	127
6. II/B (Pengatur Muda Tingkat I)	104	62	166	138	137	275
7. II/C (Pengatur)	151	173	324	151	151	302
8. II/D (Pengatur Tingkat I)	74	157	231	80	160	240
Golongan II/Range II						
9. III/A (Penata Muda)	259	553	812	198	451	649
10. III/B (Penata Muda Tingkat I)	348	622	970	286	554	840
11. III/C (Penata)	289	419	708	329	518	847
12. III/D (Penata Tingkat I)	464	500	964	431	499	930
Golongan III/Range III						

Lanjutan Tabel/*Continued Table 2.2.3*

Pangkat/Golongan Ruang Hierarchy	2017			2018		
	Laki- laki Male	Perem- puan Female	Jumlah Total	Laki- laki Male	Perem- puan Female	Jumlah Total
(1)	(2)	(3)	(4)	(5)	(6)	(7)
13. IV/A (Pembina)	282	583	865	263	464	727
14. IV/B (Pembina Tingkat I)	184	397	581	211	485	696
15. IV/C (Pembina Utama Muda)	34	4	38	29	4	33
16. IV/D (Pembina Utama Madya)	0	1	1	2	0	2
17. IV/E (Pembina Utama)	0	1	1	0	2	2
Golongan IV/Range IV						
Jumlah/Total	2 362	3 630	5 992	2 219	3 485	5 704

Sumber: Badan Kepegawaian, Pendidikan dan pelatihan Kabupaten Ogan Komering Ulu

Source: Regional Agency for Employee, Education and Training Affairs of Ogan Komering Ulu

Tabel 2.2.4 Jumlah Pegawai Negeri Sipil Menurut Kecamatan di Kabupaten Ogan Komering Ulu, 2018
Table Number of Civil Servants by Districts in Ogan Komering Ulu Regency, 2018

Dinas/Instansi Pemerintahan <i>Institution/Office</i>	Jenis Kelamin/Sex		
	Laki-Laki/ <i>Male</i>	Perempuan/ <i>Female</i>	Jumlah/ <i>Total</i>
(1)	(2)	(3)	(4)
1 Lengkiti	73	149	222
2 Sosoh Buay Rayap	51	79	130
3 Pengandonan	52	67	119
4 Semidang Aji	91	185	276
5 Ulu Ogan	24	40	64
6 Muara Jaya	26	39	65
7 Peninjauan	126	211	337
8 Lubuk Batang	98	192	290
9 Sinar Peninjauan	75	87	162
10 Kedaton Peninjauan Raya	28	3	31
11 Baturaja Timur	1.365	1.950	3.315
12 Lubuk Raja	83	153	236
13. Baturaja Barat	127	330	457
Jumlah/Total	2 219	3 485	5 704

Sumber: Badan Kepegawaian, Pendidikan dan pelatihan Kabupaten Ogan Komering Ulu
 Source: Regional Agency for Employee, Education and Training Affairs of Ogan Komering Ulu

Tabel
Table 2.2.5

**Jumlah Pegawai Negeri Sipil Menurut Dinas/Instansi
Pemerintah di Kabupaten Ogan Komering Ulu, 2018**
**Number of Civil Servants by Institution/Office in Ogan
Komering Ulu Regency, 2018**

Dinas/Instansi Pemerintahan <i>Institution/Office</i>	Jenis Kelamin/Sex		
	Laki- Laki <i>/Male</i>	Perempuan/ <i>Female</i>	Jumlah <i>/Total</i>
(1)	(2)	(3)	(4)
1. Sekretariat DPRD	40	32	72
2. Sekretaris Daerah	1	0	1
3. Staf Ahli	3	0	3
4. Asisten	3	0	3
5. Inspektorat Daerah	35	19	54
6. Bapelitbangda	29	21	50
7. Badan Keuangan dan Aset Daerah	32	39	71
8. BKPSDM	33	27	60
9. Badan Pendapatan Daerah	45	23	68
10. Badan Penanggulangan Bencana Daerah	16	1	17
11. Badan Kesatuan Bangsa	22	9	31
12. Bagian Otonomi Daerah dan Kerjasama	7	6	13
13. Bagian Hukum dan hak Asasi Manusia	5	4	9
14. Bagian Humas dan Protokol	13	5	18
15. Bagian Pemberdayaan Masyarakat	6	5	11

Table 2.2.5 **Lanjutan**
Table **Continued**

	Dinas/Instansi Pemerintahan <i>Institution/Office</i>	Jenis Kelamin/ <i>Sex</i>		
		Laki-Laki <i>/Male</i>	Perempuan <i>/Female</i>	Jumlah <i>/Total</i>
	(1)	(2)	(3)	(4)
16.	Bagian Perekonomian	3	3	6
17.	Bagian Sumber Daya Alam	7	3	10
18.	Bagian Pengembangan Infrastruktur Wilayah	6	3	9
19.	Bagian Kesejahteraan Rakyat	6	1	7
20.	Bagian Organisasi	22	4	18
21.	Bagian Umum	38	7	45
22.	Bagian Keuangan	4	18	22
23.	Bagian Layanan Pengadaan Barang dan Jasa	10	8	18
24.	Dinas Pendidikan	688	1914	2601
25.	Dinas Kesehatan	153	558	711
26.	Dinas Pekerjaan Umum dan Penataan Ruang	70	17	87
27.	Dinas Perumahan dan Kawasan Pemukiman	27	14	41
28.	Dinas Sosial	21	20	41
29.	Dinas Pemadam Kebakaran dan Penyelamatan	23	0	23
30.	Dinas Tenaga Kerja	28	21	49

Table 2.2.5 **Lanjutan**
Table **Continued**

	Dinas/Instansi Pemerintahan <i>Institution/Office</i>	Jenis Kelamin /Sex		
		Laki-Laki <i>/Male</i>	Perempuan <i>/Female</i>	Jumlah <i>/Total</i>
	(1)	(2)	(3)	(4)
31.	Dinas Pemberdayaan Perempuan dan PA	9	9	18
32.	Dinas Ketahanan Pangan	15	19	34
33.	Dinas Kebersihan dan Lingkungan Hidup	35	18	53
34.	Dinas Kependudukan dan Pencatatan Sipil	19	26	45
35.	Dinas Pemberdayaan Masyarakat dan Desa	16	15	31
36.	Dinas Pengendalian Penduduk dan Keluarga Berencana	16	18	34
37.	Dinas Perhubungan	43	14	57
38.	Dinas Komunikasi dan Informatika	29	25	54
39.	Dinas Koperasi, Usaha Kecil dan Menengah	15	11	26
40.	Dinas Penanaman Modal dan Pelayanan terpadu Satu Pintu	18	20	38
41.	Dinas Kepemudaan dan Olahraga	30	20	50
42.	Dinas Kearsipan dan Perpustakaan	18	12	30
43.	Dinas Perikanan dan Peternakan	29	16	45
44.	Dinas Pariwisata	17	28	45
45.	Dinas Pertanian	97	38	135
46.	Dinas Perdagangan dan Perindustrian	26	10	36

Table 2.2.5 **Lanjutan**
Table *Continued*

	Dinas/Instansi Pemerintahan <i>Institution/Office</i>	Jenis Kelamin/Sex		
		Laki-Laki <i>/Male</i>	Perempuan <i>/Female</i>	Jumlah/ <i>Total</i>
	(1)	(2)	(3)	(4)
47.	Satuan Polisi Pamong Praja	33	10	43
48.	Kecamatan Baturaja Timur	62	67	129
49.	Kecamatan Baturaja Barat	42	29	71
50.	Kecamatan Lubuk Batang	16	10	26
51.	Kecamatan Peninjauan	15	4	19
52.	Kecamatan Sinar Peninjauan	11	2	13
53.	Kecamatan Lubuk Raja	13	0	13
54.	Kecamatan Lengkiti	20	5	25
55.	Kecamatan Sosoh Buay rayap	15	2	17
56.	Kecamatan Pengandonan	21	4	25
57.	Kecamatan Semidang Aji	19	3	22
58.	Kecamatan Muara Jaya	12	2	14
59.	Kecamatan Ulu Ogan	13	0	13
60.	Kecamatan Kedaton Peninjauan Raya	15	2	17
	Jumlah/Total	2 219	3 485	5 704

Sumber: Badan Kepegawaian, Pendidikan dan pelatihan Kabupaten Ogan Komering Ulu
Source: *Regional Agency for Employee, Education and Training Affairs of Ogan Komering Ulu*

2.3 DEWAN PERWAKILAN RAKYAT DAERAH/*THE REGIONAL HOUSE OF REPRESENTATIVE*

Tabel
Table 2.3.1

Jumlah Anggota Dewan Perwakilan Rakyat Daerah Menurut Partai Politik dan Jenis Kelamin di Kabupaten Ogan Komering Ulu, 2018
Number of Members of The Regional House of Representatives by Political Parties and Sex in Ogan Komering Ulu Regency, 2018

Partai Politik <i>Political Parties</i>	Jenis Kelamin/ <i>Sex</i>			Persentase/ <i>Percentage</i>
	Laki-Laki <i>Male</i>	Perempuan <i>Female</i>	Jumlah Total	
(1)	(2)	(3)	(4)	(5)
1. GOLKAR	6	0	6	16,67
2. DEMOKRAT	3	1	4	11,11
3. PDI-P	5	0	5	13,89
4. PAN	2	1	3	8,33
5. NASDEM	2	1	3	8,33
6. PKS	2	1	3	8,33
7. PKB	3	0	3	8,33
8. PPP	2	0	2	5,56
9. PBB	2	0	2	5,56
10. PKPI	2	0	2	5,56
11. HANURA	1	1	2	5,56
12. GERINDRA	1	0	1	2,78
Ogan Komering Ulu	31	5	36	100

Sumber: Sekretariat DPRD Kabupaten Ogan Komering Ulu
Source: Secretariat of The Regional House of Representatives of Ogan Komering Ulu Regency

Tabel
Table

2.3.2

**Jumlah Keputusan DPRD Menurut Jenis Keputusan
di Kabupaten Ogan Komering Ulu, 2018**
***Number of DPRD Aggrement by Category in Ogan
Komering Ulu Regency, 2018***

Jenis Keputusan / Aggrement Category		2017	2018
(1)		(2)	(3)
1.	Peraturan Daerah	7	0
2.	Keputusan DPRD	31	42
3.	Keputusan Pimpinan DPRD	52	64
4.	Keputusan Daerah	0	0
5.	Rapat-Rapat	23	0
6.	Lainnya	0	0
Jumlah/Total		113	106

Sumber: Sekretariat DPRD Kabupaten Ogan Komering Ulu
Source: *Secretariat of The Regional House of Representatives of Ogan Komering Ulu Regency*

3

Penduduk dan Ketenagakerjaan

Population and Employment

JUMLAH PENDUDUK OGAN KOMERING ULU TAHUN 2018

Population of Ogan Komering Ulu 2018

363.617

LAKI-LAKI
Male



185.727

PEREMPUAN
Female



177.890

1,42%

Laju Pertumbuhan Penduduk
Population Growth

104,41

Rasio Jenis Kelamin
Sex Ratio



Halaman ini sengaja dikosongkan
This page is intentionally left blank

<https://okukab.bpt.go.id>

PENJELASAN TEKNIS

1. Sumber utama data kependudukan adalah sensus penduduk yang dilaksanakan setiap sepuluh tahun sekali. Sensus penduduk telah dilaksanakan sebanyak enam kali sejak Indonesia merdeka, yaitu tahun 1961, 1971, 1980, 1990, 2000, dan 2010.

Di dalam sensus penduduk, pencacahan dilakukan terhadap seluruh penduduk yang berdomisili di wilayah teritorial Indonesia termasuk warga negara asing kecuali anggota korps diplomatik negara sahabat beserta keluarganya.

Metode pengumpulan data dalam sensus dilakukan dengan wawancara antara petugas sensus dengan responden dan juga melalui e-census. Pencatatan penduduk menggunakan konsep usual residence, yaitu konsep di mana penduduk biasa bertempat tinggal. Bagi penduduk yang bertempat tinggal tetap dicacah di mana mereka biasa tinggal, sedangkan untuk penduduk yang tidak bertempat tinggal tetap dicacah di tempat di mana mereka ditemukan petugas sensus pada malam 'Hari Sensus'. Termasuk penduduk yang tidak bertempat tinggal tetap adalah

TECHNICAL NOTES

1. *The main source of demographic data is population census, which is conducted every ten years. Population Census has been conducted six times since Indonesia's independence: 1961, 1971, 1980, 1990, 2000, and 2010.*

The population census enumerates all residents who domicile in the entire territory of Indonesia including foreign citizens except the diplomatic corps members and their families.

The method of data collection in a population census involves interviewing respondents and conducting e-census. Enumeration of the population uses the concept of "usual residence", which is the concept of "places where people usually live". De jure was applied to the permanent residents, while de facto was applied to non-permanent residents. The permanent residents were enumerated in place where they normally live, the non-permanent residents were enumerated where they were found by the enumerators, on the night of

tuna wisma, awak kapal berbendera Indonesia, penghuni perahu/rumah apung, masyarakat terpencil/terasing, dan pengungsi. Bagi mereka yang mempunyai tempat tinggal tetap dan sedang bepergian ke luar wilayah lebih dari enam bulan, tidak dicacah di tempat tinggalnya, tetapi dicacah di tempat tujuannya. Untuk tahun yang tidak dilaksanakan sensus penduduk, data kependudukan diperoleh dari hasil proyeksi penduduk. Proyeksi penduduk merupakan suatu perhitungan ilmiah yang didasarkan pada asumsi dari komponen-komponen perubahan penduduk, yaitu kelahiran, kematian, dan migrasi. Proyeksi penduduk Indonesia 2010–2035 menggunakan data dasar penduduk hasil SP2010.

2. Penduduk Kabupaten Ogan Komering Ulu adalah semua orang yang berdomisili di wilayah teritorial Ogan Komering Ulu selama 6 bulan atau lebih dan atau mereka yang berdomisili kurang dari 6 bulan tetapi bertujuan menetap.
3. Laju pertumbuhan penduduk adalah angka yang menunjukkan

'Census Date'. The non permanent residents include homeless people, ship crew, boat people, remote area community, and internally displaced persons. Those who had permanent residence and had been travelling away from their home for six months or more were not enumerated in their permanent place, but in the place where they were during the census.

For the periods where the population census is not conducted, population projection is done to estimate population during those years. The population projection is an estimate based on the demographic components, such as birth, death, and migration. Indonesia's 2010–2035 population projection used the 2010 Population Census as the base population.

2. **The population of Ogan Komering Ulu Regency** are all residents of the entire territory of Ogan Komering Ulu who have stayed for six months or longer, and those who intended to stay more than six months even though their length of stay is less than six months.
3. **The growth rate of population** is the number that show percentage

persentase pertumbuhan penduduk dalam jangka waktu tertentu.

of population growth within a specified period.

4. Kepadatan penduduk adalah rasio banyaknya penduduk per kilometer persegi.
 5. Rasio jenis kelamin adalah perbandingan antara penduduk laki-laki dan penduduk perempuan pada suatu wilayah dan waktu tertentu. Biasanya dinyatakan dengan banyaknya penduduk laki-laki untuk 100 penduduk perempuan.
 6. Distribusi penduduk adalah pola persebaran penduduk di suatu wilayah, baik berdasarkan batas-batas geografis maupun berdasarkan batas-batas administrasi pemerintahan.
 7. Komposisi penduduk adalah pola persebaran penduduk menurut karakteristiknya, contoh: penduduk menurut kelompok umur, penduduk menurut jenis kelamin
 8. Rumah tangga adalah seseorang atau sekelompok orang yang mendiami sebagian atau seluruh bangunan fisik/sensus dan biasanya tinggal bersama serta
4. **Population density** is ratio of population per square kilometer.
 5. **Sex ratio** is the ratio of males population to females population in a given area and time, usually expressed as the number of males for every 100 females.
 6. **Population distribution** is the pattern of population distribution in an area, either by geographic boundaries or by government administrative boundaries.
 7. **Population composition** is the pattern of population distribution by its characteristics, example: population by age group, population by sex
 8. **Household** is an individual or group of people living in a physical/census building unit or part of it and usually commit on a common provision for food and other

POPULATION AND EMPLOYMENT

pengelolaan makan dari satu dapur. Yang dimaksud makan dari satu dapur adalah jika pengurusan kebutuhan sehari-harinya dikelola bersama-sama menjadi satu.

essentials of living. Common provision for food means one organising daily needs for all of household members.

9. Anggota rumah tangga adalah semua orang yang biasanya bertempat tinggal di suatu rumah tangga, baik yang berada di rumah pada waktu pencacahan maupun yang sementara tidak ada.

9. **Household member** are those who usually lives in a household regardless of their location at the time of enumeration.

10. Rata-rata anggota rumah tangga adalah angka yang menunjukkan rata-rata jumlah anggota rumah tangga per rumah tangga.

10. **Average household size** is the average number of household members per household.

11. Penduduk usia kerja adalah penduduk yang berumur 15 tahun ke atas.

11. **Working age population** is persons of 15 years and over.

12. Angkatan kerja adalah penduduk usia kerja (15 tahun ke atas) yang bekerja, punya pekerjaan namun sementara tidak bekerja, dan pengangguran.

12. **Labor force or economically active** are persons of 15 years and over, who in the previous week were working, temporarily absent from work but having jobs, and unemployment.

13. Bekerja adalah kegiatan ekonomi yang dilakukan oleh seseorang dengan maksud memperoleh atau membantu memperoleh pendapatan atau keuntungan dan lamanya bekerja paling sedikit 1 jam secara terus menerus dalam

13. **Working** is economic activity conducted by a person and intended to earn income by doing work or helping to do work at least one hour continuously during the reference week (including unpaid family worker/s for any economic

seminggu yang lalu (termasuk pekerja keluarga tanpa upah yang membantu dalam suatu usaha/kegiatan ekonomi).

activity).

14. Jumlah jam kerja seluruhnya adalah jumlah jam kerja yang digunakan untuk bekerja (tidak termasuk jam kerja istirahat resmi dan jam kerja yang digunakan untuk hal-hal di luar pekerjaan).

14. **Total working hours** is the total hours spent by an employee to perform all jobs (excluding the time used for other activities which are not classified as work).

15. Lapangan usaha adalah bidang kegiatan dari pekerjaan/tempat bekerja di mana seseorang bekerja. Klasifikasi lapangan usaha mengikuti Klasifikasi Baku Lapangan Usaha Indonesia (KBLI) dalam 1 digit.

15. **Industry** is field of a person's activity or establishment. The classification of industries follows the Indonesia Standard Industrial Classification (KBLI) in one digit.

16. Status pekerjaan adalah kedudukan seseorang dalam unit usaha/kegiatan dalam melakukan pekerjaan.

16. **Employment status** is the status of a person at his place of work or establishment where he was employed.

17. Berusaha sendiri tanpa dibantu orang lain adalah bekerja atau berusaha dengan menanggung risiko secara ekonomis, yaitu dengan tidak kembalinya ongkos produksi yang telah dikeluarkan dalam rangka usahanya tersebut, serta tidak menggunakan pekerja dibayar maupun pekerja tak dibayar, termasuk yang sifat

17. **Own-account worker** is a person who works at his own risk without assisted by paid per mount worker or unpaid worker include technical job or skill job.

POPULATION AND EMPLOYMENT

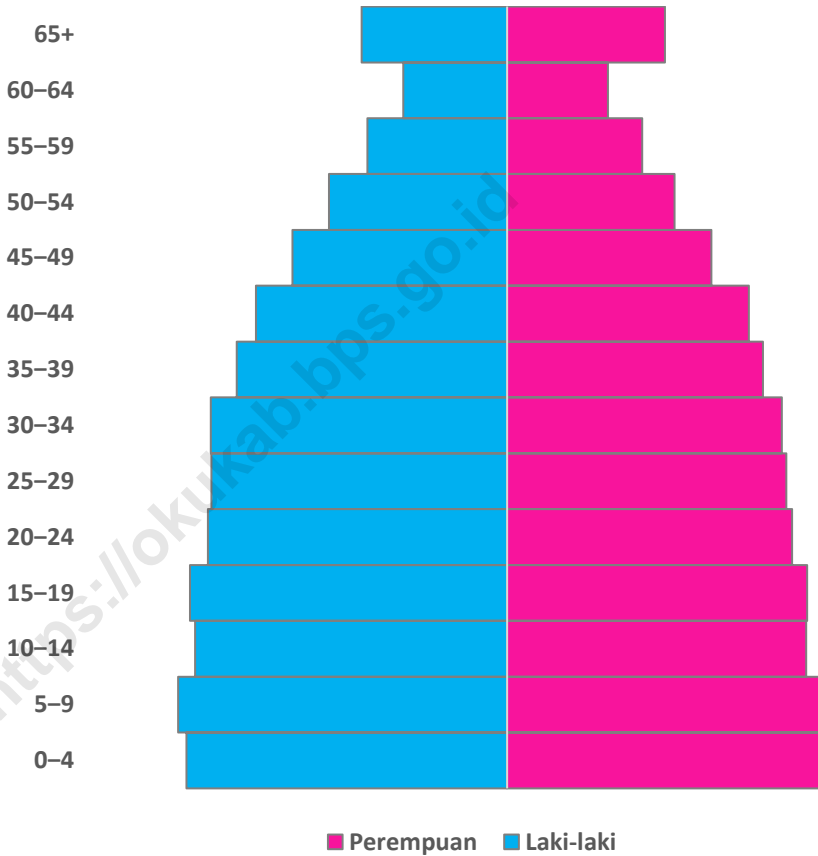
pekerjaannya memerlukan teknologi atau keahlian khusus.

18. Berusaha dibantu buruh tidak tetap/buruh tidak dibayar adalah bekerja atau berusaha atas risiko sendiri, dan menggunakan buruh/pekerja tak dibayar dan atau buruh/pekerja tidak tetap.
19. Berusaha dibantu buruh tetap/buruh dibayar adalah berusaha atas risiko sendiri dan mempekerjakan paling sedikit satu orang buruh/pekerja tetap yang dibayar.
20. Buruh/karyawan/pegawai adalah seseorang yang bekerja pada orang lain atau instansi/kantor/perusahaan secara tetap dengan menerima upah/gaji baik berupa uang maupun barang. Buruh yang tidak mempunyai majikan tetap, tidak digolongkan sebagai buruh/karyawan, tetapi sebagai pekerja bebas. Seseorang dianggap memiliki majikan tetap jika memiliki 1 (satu) majikan (orang/rumah tangga) yang sama dalam sebulan terakhir, khusus pada sektor bangunan batasannya tiga bulan. Apabila majikannya instansi/lembaga, boleh lebih dari satu.
18. **Employer assisted by temporary workers/unpaid worker** is a person who works at his own risk and assisted by temporary worker/unpaid worker.
19. **Employer assisted by permanent workers/paid workers** is a person who does his business at her/his own risk at least one assisted by paid permanent worker.
20. **Employee** is a person who work permanently for other people or institution/office/ company and gains some money/cash or goods as wage/salary. Labor who have no permanent employer is not categorized as a laborer/worker/employee but casual worker. A laborers in general is considered to have a permanent employer if he has the same employer during the past month, particularly for building construction sector is 3 months. If the employer is an institution, more than 1 (one) employer is allowed.

21. Pekerja bebas adalah seseorang yang bekerja pada orang lain/majikan/institusi yang tidak tetap (lebih dari 1 majikan dalam sebulan terakhir) di usaha pertanian baik berupa usaha rumah tangga maupun bukan usaha rumah tangga, ataupun di nonpertanian atas dasar balas jasa dengan menerima upah atau imbalan baik berupa uang maupun barang, dan baik dengan sistem pembayaran harian maupun borongan
22. Pekerja tak dibayar adalah seseorang yang bekerja membantu usaha untuk memperoleh penghasilan/keuntungan yang dilakukan oleh salah seorang anggota rumah tangga atau bukan anggota rumah tangga tanpa mendapat upah/gaji baik berupa uang maupun barang.
21. **Casual employee** is a person who does not work permanently for other people/employer/ institution (more than 1 employer during the last 1 month) in agricultural sector, either home industry or not home industry, or in non-agricultural sector based on remuneration paid with money or goods, and based on daily or contact payment system.
22. **Unpaid worker** is a person who intended to work without pay either with money or good, in an establishment run by other members of the family, relative or neighbour.

ULASAN	DESCRIPTION
<p>Kependudukan</p> <p>Penduduk Kabupaten Ogan Komering Ulu berdasarkan proyeksi penduduk tahun 2018 sebanyak 363 617 jiwa yang terdiri atas 185 727 jiwa penduduk laki-laki dan 177 890 jiwa penduduk perempuan. Dibandingkan dengan proyeksi jumlah penduduk tahun 2018, penduduk Ogan Komering Ulu mengalami pertumbuhan sebesar 1,42 persen. Sementara itu besarnya angka rasio jenis kelamin tahun 2018 penduduk laki-laki terhadap penduduk perempuan sebesar 104,41, hal ini berarti dalam 100 penduduk perempuan terdapat 104 penduduk laki-laki.</p> <p>Kepadatan penduduk di Kabupaten Ogan Komering Ulu tahun 2018 mencapai 75,80 jiwa/km².</p>	<p>Population</p> <p><i>Ogan Komering Ulu population based on population projections for 2018 were 363 617 people consisting of 185 727 inhabitants of the male and 177 890 female population people. This compares with a total Ogan Komering Ulu Population in 2018, the Population growth of Ogan Komering Ulu are 1,42 percent. While the magnitude of the sex ratio in 2018 the male population towards the female population are 104,34, this mean in 100 of women there are 104 of Men.</i></p> <p><i>Population density of Ogan Komering Ulu District in 2018 reached 75,80 people/km².</i></p>
<p>Ketenagakerjaan</p> <p>Jumlah Pencari Kerja Terdaftar di Kabupaten Ogan Komering Ulu Pada Dinas Tenaga Kerja Kabupaten Ogan Komering Ulu pada Tahun 2018 sebesar 2 074 pekerja. Perbandingan pencari kerja perempuan lebih sedikit dibandingkan laki-laki, pada tahun 2018 terdaftar 1 032 perempuan dan 1 042 laki-laki pencari kerja terdaftar pada Dinas Tenaga Kerja.</p>	<p>Employment</p> <p><i>Number of Job Seekers Registered in Ogan Komering Ulu In Regional Labour Office of Ogan Komering Ulu Regency 2018 were 2 074 employee.. Comparison of the number of job seeker women fewer than men, in 2018 registered 1 032women and 1 042 men job seekers registered in Regional Labour Office of Ogan Komering Ulu District.</i></p>

Gambar 3 Piramida Penduduk di Kabupaten Ogan Komering Ulu, 2018
Picture Population Pyramid of Ogan Komering Ulu Regency, 2018



Sumber : Proyeksi Penduduk Badan Pusat Statistik Kabupaten Ogan Komering Ulu
 Source : Badan Pusat Statistik of Ogan Komering Ulu Regency Population Projection

3.1 KEPENDUDUKAN/POPULATION

Penduduk, Laju Pertumbuhan Penduduk, Distribusi Penduduk, Kepadatan Penduduk, Rasio Jenis Kelamin Penduduk Menurut Kecamatan di Kabupaten Ogan Komering Ulu, 2010, dan 2018

Tabel
Table 3.1.1

Population, Population Growth Rate, Percentage Distribution of Population, Population Density, and Population Sex Ratio by Sub District in Ogan Komering Ulu Regency, 2010 and 2018

Kecamatan Sub District	Penduduk (ribu) Population (thousand)			Laju Pertumbuhan Penduduk per Tahun/Annual Population Growth Rate (%)	
	(2010) ¹	(2010) ²	(2018) ²	2000 -2010	2010 – (2018) ²
(1)	(2)	(3)	(4)	(5)	(6)
1. Lengkiti	25 369	25 437	28 467	1,30	1,42
2. Sosoh Buay Rayap	11 871	11 903	13 320	2,28	1,42
3. Pengandonan	9 071	9 095	10 179	0,84	1,42
4. Semidang Aji	24 719	24 786	27 738	1,73	1,42
5. Ulu Ogan	8 705	8 728	9 768	2,23	1,42
6. Muara Jaya	6 617	6 635	7 426	0,98	1,42
7. Peninjauan	39 861	28 922	32 367	3,91	1,42
8. Lubuk Batang	27 107	27 180	30 417	3,75	1,42
9. Sinar Peninjauan	20 602	20 657	23 118	4,31	1,42
10. Kedaton Peninjauan Raya*)		11 047	12 362		1,42
11. Baturaja Timur	90 557	90 801	101 615	4,03	1,42
12. Lubuk Raja	27 498	27 572	30 856	3,84	1,42
13. Baturaja Barat	32 068	32 154	35 984	2,41	1,42
Ogan Komering Ulu	324 045	324 917	363 617	3,11	1,42

Lanjutan Tabel/*Continued Table 3.1.1*

Kecamatan <i>Sub District</i>	Persentase Penduduk <i>Percentage of Total Population</i>		Kepadatan Penduduk <i>per km²</i> <i>Population Density per sq.km</i>	
	(2010) ¹	(2018) ²	(2010) ¹	(2018) ²
(1)	(7)	(8)	(9)	(10)
1. Lengkiti	7,83	7,83	36	55,50
2. Sosoh Buay Rayap	3,66	3,66	46	34,57
3. Pengandonan	2,80	2,80	96	18,72
4. Semidang Aji	7,63	7,63	53	39,19
5. Ulu Ogan	2,69	2,69	37	16,35
6. Muara Jaya	2,04	2,04	22	282,14
7. Peninjauan	12,30	8,90	88	44,59
8. Lubuk Batang	8,37	8,37	53	41,97
9. Sinar Peninjauan	6,36	6,36	108	272,17
10. Kedaton Peninjauan Raya*)		3,40		67,44
11. Baturaja Timur	27,95	27,95	608	921,93
12. Lubuk Raja	8,49	8,49	218	444,48
13. Baturaja Barat	9,90	9,90	238	287,76
Ogan Komering Ulu	100	100	100	75,80

Lanjutan Tabel/Continued Table 3.1.1

	Kecamatan Sub District	Rasio Jenis Kelamin/ Population Sex Ratio	
		(2010) ¹	(2018) ²
	(1)	(11)	(12)
1.	Lengkiti	109,18	108,41
2.	Sosoh Buay Rayap	109,92	109,14
3.	Pengandonan	102,66	101,96
4.	Semidang Aji	106,03	105,28
5.	Ulu Ogan	109,81	109,03
6.	Muara Jaya	109,13	108,36
7.	Peninjauan	106,67	105,98
8.	Lubuk Batang	106,67	105,92
9.	Sinar Peninjauan	107,68	106,93
10.	Kedaton Peninjauan Raya*)		105,79
11.	Baturaja Timur	101,32	100,63
12.	Lubuk Raja	106,60	105,86
13.	Baturaja Barat	103,17	102,46
Ogan Komering Ulu		105,13	104,41

*) Masih tergabung dengan kecamatan lain

Catatan/Note: ¹Hasil SP2010 (Mei)/The result of the 2010 Population Census (May)

² Hasil Proyeksi Penduduk Indonesia 2015-2045 (Pertengahan tahun/Juni)/The result of Indonesia Population Projection 2010-2035 (mid year/June) Aceh Nias (SPAN) 2005 dan SP2010/Annual growth rate of population 2000 - 2010 to Aceh was calculated using data Aceh Nias Population Census (SPAN) 2005 and 2010 Population Census

Sumber/Source: BPS, Sensus Penduduk (SP) 2010 dan Proyeksi Penduduk Indonesia 2015-2045/BPS-Statistics Indonesia, 2010 Population Census and Indonesia Population Projection 2015-2045

Tabel
Table 3.1.2

Jumlah Penduduk Menurut Kelompok Umur dan Jenis Kelamin di Kabupaten Ogan Komering Ulu, 2018
Population by Age Group and Sex in Ogan Komering Ulu Regency, 2018

Kelompok Umur <i>Age Group</i>	Jenis Kelamin/Sex		
	Laki-Laki <i>Male</i>	Perempuan <i>Female</i>	Jumlah <i>Total</i>
(1)	(2)	(3)	(4)
0-4	17 146	16 678	33,824
5-9	17 589	16 803	34,392
10-14	16 681	15 993	32,674
15-19	16 956	16 036	32,992
20-24	16 006	15 244	31,250
25-29	15 814	14 923	30,737
30-34	15 845	14 695	30,540
35-39	14 455	13 671	28,126
40-44	13 423	12 930	26,353
45-49	11 478	10 914	22,392
50-54	9 525	8 948	18,473
55-59	7 476	7 230	14,706
60-64	5 554	5 387	10,941
65+	7 779	8 438	16,217
Jumlah/Total	185 727	177 890	363 617

Sumber: Proyeksi Penduduk Badan Pusat Statistik Kabupaten Ogan Komering Ulu
Source: *Badan Pusat Statistik of Ogan Komering Ulu Regency Population Projection*

3.2 KETENAGAKERJAAN/EMPLOYMENT

Jumlah Penduduk Berumur 15 Tahun Keatas Menurut Jenis Kegiatan Selama Seminggu yang Lalu dan Jenis Kelamin di Kabupaten Ogan Komering Ulu, 2018
Population Aged 15 Years and Over by Type of Activity During The Previous Week and Sex in Ogan Komering Ulu Regency, 2018

Tabel
Table

3.2.1

Kegiatan Utama <i>Main Activity</i>	Jenis Kelamin/Sex		
	Laki-laki <i>Male</i>	Perempuan <i>Female</i>	Jumlah <i>Total</i>
(1)	(2)	(3)	(4)
Angkatan Kerja/Economically Active	111 973	62 927	174 900
Bekerja/Working	106 523	60 307	166 830
Pengangguran Terbuka/Unemployment	5 450	2 620	8 070
Bukan Angkatan Kerja Economically Inactive	22 649	65 821	88 470
Sekolah/Attending School	11 639	11 429	23 068
Mengurus Rumah Tangga/Housekeeping	7 274	51 659	58 933
Lainnya/Others	3 736	2 733	6 469
Jumlah/Total	134 622	128 748	263 370
Tingkat Partisipasi Angkatan Kerja Economically Active Participation Rate	83,18	48,88	66,41
Tingkat Pengangguran/Unemployment Rate	4,87	4,16	4,61

Sumber: Survei Angkatan Kerja Nasional Agustus

Source: August National Labor Force Survey

Tabel 3.2.2 **Persentase Penduduk Berumur 15 Tahun Keatas yang Bekerja Selama Seminggu yang Lalu Menurut Kelompok Umur dan Jenis Kelamin di Kabupaten Ogan Komering Ulu, 2018**
Table *Percentaged of Aged 15 Years and Over Who Worked During the Previous Week by Age Group and Sex in Ogan Komering Ulu Regency, 2018*

Kelompok Umur <i>Age Group</i>	Jenis Kelamin/Sex		
	Laki-laki <i>Male</i>	Perempuan <i>Female</i>	Jumlah <i>Total</i>
(1)	(2)	(3)	(4)
15-24	11,54	5,05	16,59
25-54	43,29	26,04	69,33
>=55	9,19	4,89	14,08
Jumlah/Total	64,02	35,98	100

Sumber: Survei Angkatan Kerja Nasional Agustus

Source: August National Labor Force Survey

Tabel
Table 3.2.3

Persentase Penduduk Berumur 15 Tahun Ke Atas yang Bekerja Selama Seminggu yang Lalu Menurut Lapangan Pekerjaan Utama dan Jenis Kelamin di Kabupaten Ogan Komering Ulu, 2018
Percentage of Aged 15 Years and Over Who Worked During the Previous Week by Main Industry and Sex in Ogan Komering Ulu Regency, 2018

Lapangan Pekerjaan Utama ¹ <i>Main Industry</i> ¹	Jenis Kelamin/Sex		
	Laki-laki <i>Male</i>	Perempuan <i>Female</i>	Jumlah <i>Total</i>
(1)	(2)	(3)	(4)
Pertanian	31,46	13,50	44,96
Industri	10,39	1,26	11,65
Jasa	22,00	21,39	43,39
Jumlah/Total	63,85	36,15	100,00

Keterangan/Note: ¹

- Pertanian terdiri dari Pertanian, Kehutanan, dan Perikanan.
- Industri terdiri dari Pertambangan dan Penggalian, Industri Pengolahan, Pengadaan Listrik, Gas, Uap/Air Panas dan Udara Dingin, Pengelolaan Air, Air Limbah, Pengelolaan dan Daur Ulang Sampah, Remediasi, dan Konstruksi.
- Jasa terdiri dari Perdagangan, Pengangkutan dan pergudangan, Penyediaan Akomodasi dan Makan Minum, Informasi dan Komunikasi, Aktivitas Keuangan dan Asuransi, Real Estat, Aktivitas Profesional, Ilmiah, dan Teknis, Aktivitas Penyewaan dan Sewa Guna Usaha Tanpa Hak Opsi, Ketenagakerjaan, Agen Perjalanan, Administrasi Pemerintahan, Pertahanan, dan Jaminan Sosial Wajib, Pendidikan, Aktivitas Kesehatan Manusia dan Aktivitas Sosial, Kesenian, Hiburan, dan Rekreasi, Aktivitas Jasa Lainnya, Aktivitas Rumah Tangga sbg Pemberi Kerja, Aktivitas Badan Internasional dan Badan Ekstra Internasional Lainnya.

Sumber: Survei Angkatan Kerja Nasional Agustus
Source: August National Labor Force Survey

Tabel 3.2.4
Table

Persentase Penduduk Berumur 15 Tahun Ke Atas yang Bekerja Selama Seminggu yang Lalu Menurut Jumlah Jam Kerja Seluruhnya dan Jenis Kelamin di Kabupaten Ogan Komering Ulu, 2018

The Percentage of Aged 15 Years and Over Who Worked During the Previous Week by Total Working Hours and Sex in Ogan Komering Ulu Regency, 2018

Jumlah Jam Kerja Seluruhnya (jam) / <i>Total Working Hours</i> (hours)	Jenis Kelamin/Sex		
	Laki-laki <i>Male</i>	Perempuan <i>Female</i>	Jumlah <i>Total</i>
(1)	(2)	(3)	(4)
0 ¹	1,00	0,16	1,16
1-14	1,36	2,83	4,18
15-34	17,69	12,95	30,63
35+	43,81	20,22	64,02
Jumlah/Total	63,85	36,15	100

Keterangan/Note: ¹ Sementara tidak bekerja/*Temporarily out of work*

Sumber: Survei Angkatan Kerja Nasional Agustus

Source: August National Labor Force Survey

Tabel
Table 3.2.5

Persentase Penduduk Berumur 15 Tahun Ke Atas yang Bekerja Selama Seminggu yang Lalu Menurut Status Pekerjaan Utama dan Jenis Kelamin di Kabupaten Ogan Komering Ulu, 2018
Percentage of Aged 15 Years and Over Who Worked During the Previous Week by Main Employment Status and Sex in Ogan Komering Ulu Regency, 2018

Status Pekerjaan Utama <i>Main Employment Status</i>	Jenis Kelamin/Sex		
	Laki-laki <i>Male</i>	Perempuan <i>Female</i>	Jumlah <i>Total</i>
(1)	(2)	(3)	(4)
Berusaha sendiri <i>Own account worker</i>	13,28	4,56	17,84
Berusaha dibantu buruh tidak tetap/buruh tak dibayar <i>Employer assisted by temporary worker/unpaid worker</i>	11,24	3,84	15,09
Berusaha dibantu buruh tetap/buruh dibayar <i>Employer assisted by permanent worker/paid worker</i>	3,59	1,21	4,80
Buruh/Karyawan/Pegawai <i>Regular employee</i>	28,95	13,22	42,17
Pekerja bebas <i>Casual employee</i>	2,93	1,36	4,29
Pekerja keluarga/tak dibayar <i>Family worker/unpaid worker</i>	3,86	11,95	15,81
Jumlah/Total	63,85	36,15	100,00

Sumber: Survei Angkatan Kerja Nasional Agustus
Source: August National Labor Force Survey

Tabel 3.2.6 Jumlah Pencari Kerja Terdaftar Menurut Tingkat Pendidikan Tertinggi yang Ditamatkan dan Jenis Kelamin di Kabupaten Ogan Komering Ulu, 2018
Table *Number of Registered Job Applicants by Educational Attainment and Sex in Ogan Komering Ulu Regency, 2018*

Pendidikan Tertinggi yang Ditamatkan <i>Educational Attainment</i>	Jenis Kelamin/Sex		Jumlah <i>Total</i>
	Laki-laki <i>Male</i>	Perempuan <i>Female</i>	
(1)	(2)	(3)	(4)
Tidak/Belum Pernah Sekolah <i>No Schooling</i>			
Tidak/Belum Tamat SD <i>Not Yet Completed Primary School</i>			
Sekolah Dasar/ <i>Primary School</i>			5
Sekolah Menengah Pertama <i>Junior High School</i>			31
Sekolah Menengah Atas <i>Senior High School</i>			1 392
Sekolah Menengah Atas Kejuruan/ <i>Vacational Senior High School</i>			
Diploma I/II/III/Akademi Diploma I/II/III/Academy			208
Universitas/ <i>University</i>			438
Jumlah/Total			2 074

Sumber: Dinas Tenaga Kerja Kabupaten Ogan Komering Ulu
 Source: *Regional Labour Office of Ogan Komering Ulu Regency*

Tabel 3.2.7 Jumlah Pencari Kerja Terdaftar di Rinci Per Bulan pada Dinas Tenaga Kerja di Kabupaten Ogan Komering Ulu, 2018
Table *Number of Registered Job Applicants by Month Sex in Ogan Komering Ulu Regency, 2018*

Pencari Kerja/Job Seekers			
Bulan/Month	Laki-laki/ Male	Perempuan/ Female	Jumlah/ Total
(1)	(2)	(3)	(4)
1 Januari/ <i>January</i>	106	133	239
2 Februari/ <i>February</i>	77	45	122
3 Maret/ <i>March</i>	58	49	107
4 April / <i>April</i>	46	35	81
5 Mei / <i>May</i>	62	43	105
6 Juni / <i>June</i>	74	52	126
7 Juli / <i>July</i>	125	159	284
8 Agustus / <i>August</i>	98	95	193
9 September / <i>September</i>	137	162	299
10 Oktober / <i>October</i>	97	79	176
11 November / <i>November</i>	63	36	99
12 Desember / <i>December</i>	99	144	243
Jumlah/Total	1 042	1 032	2 074

Sumber: Dinas Tenaga Kerja Kabupaten Ogan Komering Ulu
 Source: *Regional Labour Office of Ogan Komering Ulu Regency*

Tabel 3.2.8 Jumlah Warga Negara Asing yang Bekerja dan terdaftar pada Dinas Tenaga Kerja Sesuai Hasil Wajib Laport Perusahaan Pada Dinas Tenaga Kerja di Kabupaten Ogan Komering Ulu, 2018
Number of Foreign Workers Employed and Registered in Regional Labour Office in Ogan Komering Ulu Regency, 2018

Pencari Kerja/Job Seekers			
Bulan/Month	Laki-laki Male	Perempuan Female	Jumlah Total
(1)	(2)	(3)	(4)
1 Lengkiti	0	0	0
2 Sosoh Buay Rayap	0	0	0
3 Pengandonan	0	0	0
4 Semidang Aji	0	0	0
5 Ulu Ogan	0	0	0
6 Muara Jaya	0	0	0
7 Peninjauan	0	0	0
8 Lubuk Batang	0	0	0
9 Sinar Peninjauan	0	0	0
10 Kedaton Peninjauan Raya	0	0	0
11 Baturaja Timur	13	0	13
12 Lubuk Raja	0	0	0
13 Baturaja Barat	0	0	0
Jumlah/Total	13	0	13

Sumber: Dinas Tenaga Kerja Kabupaten Ogan Komering Ulu
Source: Regional Labour Office of Ogan Komering Ulu Regency

Tabel 3.2.9 Upah Minimum Sektoral di Kabupaten Ogan Komering Ulu, 2018
Table Minimum Sectoral Wages of Ogan Komering Ulu Regency, 2018

Sektor/Sector	Besarnya Upah Minimum Sebulan/ Minimum Wages per Month	
	2017	2018
(1)	(2)	(3)
1 Pertanian	2 430 000	-
2 Pertambangan dan Penggalian	2 495 000	2.675.000
3 Industri Pengolahan	2 495 000	2.715.000
4 Listrik, Gas dan Air Bersih	2 600 000	2.826.000
5 Bangunan	3 000 000	3.000.000
6 Perdagangan, Hotel dan Restoran	2 511 400	2.686.850
7 Angkutan dan Komunikasi	2 800 000	3 045 000
8 Keuangan, Asuransi, Usaha Persewaan, Bangunan , Tanah Jasa Perusahaan	2 500 000	2 720 000
9 Jasa Kemasyarakatan	2 525 000	2 745 000

Sumber: Dinas Tenaga Kerja Kabupaten Ogan Komering Ulu
 Source: Regional Labour Office of Ogan Komering Ulu Regency

4

Sosial dan Kesejahteraan Rakyat

Social and Welfare

SEKOLAH
school

197

bangunan



GURU
teacher

2593

orang



MURID
student

41363

orang



Pendidikan
**SEKOLAH
DASAR**

Elementary School



Halaman ini sengaja dikosongkan
This page is internationally left blank

<https://okuker.bps.go.id>

PENJELASAN TEKNIS

1. **Tidak/belum pernah sekolah** adalah mereka yang tidak pernah atau belum pernah terdaftar dan tidak pernah atau belum pernah aktif mengikuti pendidikan di suatu jenjang pendidikan formal. Termasuk juga yang tamat/belum tamat taman kanak-kanak tetapi tidak melanjutkan ke sekolah dasar.
2. **Masih bersekolah** adalah mereka yang terdaftar dan aktif mengikuti pendidikan formal dan nonformal (Paket A, B, atau C), baik pendidikan dasar, menengah maupun pendidikan tinggi. Bagi mahasiswa yang sedang cuti dianggap masih bersekolah.
3. **Tidak bersekolah lagi** adalah mereka yang pernah terdaftar dan aktif mengikuti pendidikan di suatu jenjang pendidikan formal dan nonformal (Paket A, B, atau C), tetapi pada saat pencacahan tidak lagi terdaftar dan tidak aktif mengikuti pendidikan.
4. **Tamat sekolah** adalah menyelesaikan pelajaran yang ditandai dengan lulus ujian akhir pada kelas atau tingkat terakhir suatu jenjang pendidikan di sekolah

TECHNICAL NOTES

1. ***Not/never attending school*** is someone who has never attended or never been registered in a formal education, such as primary, secondary, and tertiary education. Those who just completed kindergarten are considered as never attended school.
2. ***Attending school*** is someone who is currently attending primary, secondary, or tertiary education, including package A, package B, or package C. College student who postpones his/her study is considered as attending school.
3. ***Not attending school anymore*** is someone who had enrolled and participated in formal and non-formal education in the past including package A, package B, or package C, but currently does not attend school.
4. ***Completed particular level of education*** is someone who has completed particular level of education in private or public school and accepting graduation

negeri maupun swasta dengan mendapatkan tanda tamat belajar/ijazah. Seseorang yang belum mengikuti pelajaran pada kelas tertinggi tetapi telah mengikuti ujian akhir dan lulus dianggap tamat sekolah.

5. **Jenjang Pendidikan Formal** terdiri atas pendidikan dasar, pendidikan menengah, dan pendidikan tinggi. Jenis pendidikan yang diajarkan mencakup pendidikan umum, kejuruan, akademik, profesi, vokasi, keagamaan, dan khusus.
 - a. Pendidikan Dasar berbentuk Sekolah Dasar (SD) dan Madrasah Ibtidaiyah (MI) atau bentuk lain yang sederajat serta Sekolah Menengah Pertama (SMP) dan Madrasah Tsanawiyah (MTs), atau bentuk lain yang sederajat.
 - b. Pendidikan Menengah berbentuk Sekolah Menengah Atas (SMA), Madrasah Aliyah (MA), Sekolah Menengah Kejuruan (SMK), dan Madrasah Aliyah Kejuruan (MAK), atau bentuk lain yang sederajat.
 - c. Pendidikan Tinggi merupakan jenjang pendidikan setelah pendidikan menengah yang mencakup program pendidikan diploma, sarjana, magister,

certificate. Someone who has never attended the highest grade but passed the final exam is considered as completed particular level of education.

5. **The Formal Education Level** consists of primary education, secondary education, and high education. The kind of education that taught consists of general education, vocational, academic, professional, religious, and specific education.
 - a. *The Primary Education consists of Elementary School and Islamic Elementary School or other equivalent forms and Junior High School and MTs, or other equivalent forms.*
 - b. *The Secondary Education consists of the senior high school, MA, Vocational School, and Vocational Madrasah Aliyah, or other equivalent forms.*
 - c. *The High Education consists of the education level after the secondary education that consists of diplomas, bachelor, master, specialist, and doctoral*

spesialis, dan doktor yang diselenggarakan oleh perguruan tinggi. Perguruan tinggi dapat berbentuk akademi, politeknik, sekolah tinggi, institut, atau universitas.

degrees that are held by the college. The colleges can be academy, polytechnic, high school, institute, or university.

6. **Rumah Sakit** adalah tempat pemeriksaan dan perawatan kesehatan, biasanya berada di bawah pengawasan dokter/tenaga medis, yang melayani penderita yang sakit untuk berobat rawat jalan atau rawat inap.

6. **Hospital** is a place for health check, usually controlled/supervised by doctors/medical personnel to serve the ill patients to get outpatient or inpatient treatment services.

7. **Rumah Sakit Bersalin** adalah rumah sakit khusus untuk persalinan, dilengkapi pelayanan spesialis pemeriksaan kehamilan, persalinan, rawat inap dan rawat jalan ibu dan anak yang berada di bawah pengawasan dokter spesialis kandungan.

7. **Maternity Hospital** is a specialized hospital for childbirth, has specialist inspection service to pregnancy, childbirth, hospitalization and outpatient for mothers and children that is under the supervision of an obstetrician.

8. **Rumah Bersalin** adalah sarana pelayanan kesehatan dengan izin sebagai rumah bersalin, dilengkapi pelayanan pemeriksaan kehamilan, persalinan serta pemeriksaan ibu dan anak yang berada di bawah pengawasan bidan senior.

8. **Maternity House** is health care facility with a license as a maternity house, equipped with prenatal care, childbirth and examination of mothers and children which is under the supervision of a senior midwife.

9. **Poliklinik** adalah sarana kesehatan yang dipakai untuk pelayanan berobat jalan, biasanya berada di

9. **Polyclinic** is a health facility in which to get outpatient services,

bawah pengawasan dokter/tenaga medis.

usually under the control of doctor/medical personnel.

10. **Puskesmas (Pusat Kesehatan Masyarakat)** adalah unit pelaksana teknis dinas kesehatan kabupaten/kota yang mempunyai fungsi utama sebagai penyelenggara pelayanan kesehatan tingkat pertama. Wilayah kerja puskesmas maksimal adalah satu kecamatan dan untuk dapat menjangkau wilayah kerjanya, puskesmas mempunyai jaringan pelayanan yang meliputi unit Puskesmas Pembantu (Pustu), unit Puskesmas Keliling (Puskel), dan unit bidan desa/komunitas (Peraturan Menteri Kesehatan RI No. 75 Tahun 2014 Tentang Pusat Kesehatan Masyarakat).

10. **Public Health Center** is technical implementation unit of regency health department that have the primary function as a first-level health care providers. The working area standard of public health center is one district and to reach their working areas, public health centers have a service network covering subsidiary of public health center, mobile public health center units, and midwife units (Regulation of the Minister of Health of Kabupaten Ogan Komering Ulu Number 75 Year 2014 about Public Health Center).

11. **Imunisasi** adalah memasukkan kuman atau racun penyakit tertentu yang sudah dilemahkan (vaksin) ke dalam tubuh dengan cara disuntik atau diminum (diteteskan dalam mulut) dengan maksud agar terjadi kekebalan tubuh terhadap penyakit tersebut.

11. **Immunization** is putting enervated microbe of a certain disease into human body by injection or drinking (dropping into mouth) to make the body immune to that disease.

12. **Angka penemuan kasus tuberkulosis** adalah jumlah kasus baru tuberkulosis (TB) dan kasus TB yang didiagnosis kambuh yang diobati dalam program

12. **The case detection rate for all forms of tuberculosis** is the number of new and replase tuberculosis cases diagnosed and treated in national tuberculosis

penanggulangan TB nasional dan dilaporkan kepada WHO, dibagi dengan perkiraan WHO terhadap jumlah kasus insiden tuberkulosis pada tahun yang sama, dinyatakan sebagai persentase.

control programmes and notified to WHO, divided by WHO's estimate of the number of incident tuberculosis cases for the same year, expressed as a percentage.

13. **Angka keberhasilan pengobatan tuberkulosis smear positive/Basil Tahan Asam (BTA) positif** adalah proporsi (dinyatakan sebagai persentase) kasus TB BTA positif yang terdaftar di bawah program pengendalian TB nasional pada tahun tertentu yang dinyatakan berhasil menyelesaikan pengobatan. Dengan atau tanpa bukti bakteriologi keberhasilan ("sembuh" dan "menyelesaikan pengobatan" masing-masing).

13. ***The treatment success rate for new pulmonary smear-positive tuberculosis cases*** is the proportion (expressed as a percentage) of new smear-positive tuberculosis cases registered under a national tuberculosis control programme in a given year that successfully completed treatment. With or without bacteriological evidence of succes ("cured" and "treatment completed" respectively).

14. **Kasus kumulatif AIDS** adalah kumulatif kasus AIDS sampai dengan referensi waktu tertentu.

14. ***Cummulative AIDS case*** is cummulative AIDS cases with reference to a particular time.

15. **BCG (Bacillus Calmette Guerin)** merupakan vaksinasi untuk mencegah penyakit TBC, diberikan pada bayi baru lahir atau anak, dengan suntikan pada kulit pangkal lengan atas. Bekas suntikan kemudian akan membentuk tonjolan kecil jaringan parut pada kulit lengan atas. Suntikan BCG diberikan kepada anak sebanyak 1

15. ***BCG (Bacillus Calmette Guerin)*** is a vaccine to prevent TBC disease, given to newborns or children, by injection at the base of the skin of the upper arm. Injection site will form little bumps of scar tissue in the skin of the upper arm. BCG injections given to children 1 times.

kali.

16. **DPT (Difteri, Pertusis, Tetanus)** merupakan vaksin untuk mencegah penyakit Difteri, Pertusis, dan Tetanus yang diberikan pada bayi berumur 3 bulan ke atas, dengan suntikan pada paha, diulang 1 bulan dan 2 bulan kemudian, sehingga suntikan imunisasi DPT lengkap pada balita berjumlah 3 kali (kadang-kadang selang waktu antar suntikan bisa lebih dari 1 bulan).

17. **Peristiwa tindak pidana yang dilaporkan** ialah setiap peristiwa yang diterima kepolisian dari laporan masyarakat, atau peristiwa dimana pelakunya tertangkap tangan oleh kepolisian.

18. **Jumlah tindak pidana** menggambarkan jumlah kasus tindak pidana yang terjadi pada kurun waktu tertentu.

19. **Persentase penyelesaian tindak pidana**

$$= \frac{\text{Jumlah tindak pidana yang diselesaikan}}{\text{Jumlah peristiwa tindak pidana yang dilaporkan}} \times 100\%$$

Persentase penyelesaian peristiwa tindak pidana menyatakan

16. **DPT (Diphtheria, Pertussis, Tetanus)** is a vaccine to prevent the diphtheria, pertussis, and tetanus disease, given to infants aged 3 months and above, with a shot in the thigh, repeated one month and two months later, so that the complete DPT immunization shots at toddler totaling 3 times (sometimes the time interval between injections can be more than 1 month).

17. **Reported crime incidence** includes all criminal cases reported and received by police office, and all crimes caught by police.

18. **Crime total** refers to the number of criminal cases occurring during a given period.

19. **Crime clearance rate**

$$= \frac{\text{Number of cleared criminal cases}}{\text{Number of reported criminal cases}} \times 100\%$$

Crime clearance rate refers to percentage of crime clearance by police. A criminal case is

persentase penyelesaian tindak pidana oleh polisi. Suatu tindak pidana dinyatakan sebagai kasus yang selesai di tingkat kepolisian, apabila:

1. berkas perkaranya sudah siap untuk diserahkan atau telah diserahkan kepada kejaksaan;
2. dalam hal delik aduan, pengaduannya dicabut dalam tenggang waktu yang telah ditentukan menurut undang-undang;
3. telah diselesaikan oleh kepolisian berdasarkan azas *plichtmatigheid* (kewajiban berdasarkan kewenangan hukum);
4. kasus yang dimaksud tidak termasuk kompetensi kepolisian
5. tersangka meninggal dunia;
6. kasus kadaluwarsa.

20. Untuk mengukur kemiskinan, BPS menggunakan konsep kemampuan memenuhi kebutuhan dasar (*basic needs approach*). Dengan pendekatan ini, kemiskinan dipandang sebagai ketidakmampuan dari sisi ekonomi untuk memenuhi kebutuhan dasar makanan dan bukan makanan yang diukur dari sisi pengeluaran. Metode yang digunakan adalah menghitung Garis Kemiskinan (GK), yang terdiri dari

categorized as a cleared case by police, if:

1. *All documents are ready to submit or already submitted to justice court;*
2. *In the case of attense that warrants complaint, the complaint was withdraw within a given period state in the law;*
3. *The case was cleared by police based on the principle of plichtmatigheid (obligation on the basis of law outhority);*
4. *The case was not the responsibility of police office;*
5. *The suspect died;*
6. *The case was out of date.*

20. *To measure poverty, BPS-Statistics Kabupaten Ogan Komering Ulu has used the concept of basic needs approach. Therefore, poverty is viewed as economic inability to fulfill food and non-food basic needs which are measured by consumption/expenditure. The method used is calculating poverty line, which consists of two components that are Food Poverty Line (FPL) and Non-Food Poverty*

dua komponen yaitu Garis Kemiskinan Makanan (GKM) dan Garis Kemiskinan Non-Makanan (GKNM). Penghitungan Garis Kemiskinan dilakukan secara terpisah untuk daerah perkotaan dan perdesaan.

Line (NFPL). The poverty line was calculated separately for urban and rural areas.

21. **Penduduk miskin** adalah penduduk yang memiliki rata-rata pengeluaran per kapita per bulan di bawah Garis Kemiskinan.

21. *A person whose expenditure per capita per month is below the poverty line is considered to be poor.*

22. **Garis Kemiskinan Makanan (GKM)** merupakan nilai pengeluaran kebutuhan minimum makanan yang disetarakan dengan 2.100 kkalori per kapita per hari. Garis Kemiskinan Non-Makanan (GKNM) adalah kebutuhan minimum untuk perumahan, sandang, pendidikan, kesehatan, dan kebutuhan dasar lainnya.

22. *The Food Poverty Line refers to the daily minimum requirement of 2,100 kcal per capita per day. The Non-Food Poverty Line refers to the minimum requirement for household necessities for clothing, education, health, and other basic individual needs.*

23. Jumlah Penduduk yang dihitung Badan Pusat Statistik menggunakan konsep penduduk secara *De Facto*, sedangkan jumlah penduduk yang dihitung Kementerian Agama maupun Dinas Catatan Sipil menggunakan konsep penduduk secara *De Jure*.

23. *Population counted by BPS using De Facto method and other institution such as Kementerian Agama and Dinas Catatan Sipil using De Jure method.*

ULASAN**DESCRIPTION****Pendidikan**

Pendidikan merupakan kunci utama dalam perkembangan sumber daya manusia yang berkualitas. Memperoleh pendidikan yang baik dan berkualitas merupakan hak setiap warga Negara sebagaimana yang diamanatkan oleh UUD 1945. Selain itu, pendidikan juga merupakan kebutuhan mendasar untuk berkembangnya suatu bangsa dan Negara. Oleh karena itu peningkatan serta penyempurnaan pendidikan perlu dilakukan dengan tujuan untuk menghasilkan SDM yang berkualitas, beriman, bertaqwa, dan bertanggungjawab.

Dilihat dari golongan usia 7-12 tahun angka partisipasi sekolah (APS) Kabupaten Ogan Komering Ulu pada tahun 2018 sebesar 99,01 persen. Ini berarti terdapat sebanyak 99 penduduk yang bersekolah pada usia 7-12 tahun dari 100 penduduk pada usia 7-12 tahun. Angka partisipasi sekolah pada golongan usia ini mengalami penurunan jika dibandingkan dari tahun sebelumnya. Hanya pada golongan usia

Education

Education is the key in the development of qualified human resources. Obtain a good education and the right of all qualified citizens of the State as mandated by the 1945 Constitution. In addition, education was a fundamental requirement for the development of a nation and the State. Therefore the improvement and completion of education to be done in order to produce quality human resources, faith, fear, and responsible.

In 2017, the 7-12 years age group enrollments (APS) of Ogan Komering Ulu regency was 99,01 percent, which means almost 100 percent residents who attended school at the age of 7-12 years from 100 people at the age of 7-12 years. Enrollment rates at this group ages decreased when it compared with the number in last year. In 13-15 years and 16-18 years age group had increased in 2018, which was at 92,88 percent for 13-15 years age group and

13-15 tahun mengalami peningkatan, sementara golongan usia 16-18 mengalami kenaikan di tahun 2018. APS untuk golongan usia 13-15 tahun yaitu sebesar 92,88 persen dan 79,41 persen untuk golongan usia 16-18 tahun..

Kesehatan

Untuk melakukan pelayanan kesehatan, tersedia tenaga kesehatan sebanyak 1 470 orang tenaga medis. Dengan sarana kesehatan yang ada diharapkan dapat memberikan pelayanan terbaik pada masyarakat. Indikator bidang kesehatan yang berkenaan dengan jumlah kasus 10 penyakit di Kabupaten Ogan Komering Ulu pada tahun 2018 masih didominasi oleh penyakit ISPA sebanyak 15 596, penyakit gastritis sebesar 10 056 dan hipertensi sebesar 7 847.

Agama

Kabupaten Ogan Komering Ulu merupakan daerah yang didiami oleh berbagai suku bangsa dengan memeluk agama yang berbeda beda. Sarana ibadah di Kabupaten Ogan Komering Ulu terdiri dari 592 tempat peribadatan,

the APS for the age group 16-18 years was 79,41 percent .

Healthy

To give the services at health facilities, the available health personnel as much as 1. 470 medical. With the existing health facilities, it is expected to provide the best service to the community. Indicators of the healthsector with related to the number of 10 case diseases in Ogan Komering Ulu regency in 2018 is still dominated by ISPA as many 15 596, gastritis as many 10 056and hypertencys as many 7 847.

Religion

Ogan Komering Ulu Regency is an area that was in inhabited by various tribes to embrace different religions. Religious facilities in Ogan Komering Ulu regency consists of 592 places of worship, which consists of 408 mosques , 195 small

yang terdiri dari 408 buah masjid, 195 buah mushola, 18 buah gereja protestan, 23 buah gereja Katolik, 4 buah pura dan 1 buah vihara. Sedangkan untuk beragama, penduduk Kabupaten Ogan Komering Ulu mayoritas beragama Islam..

Kemiskinan

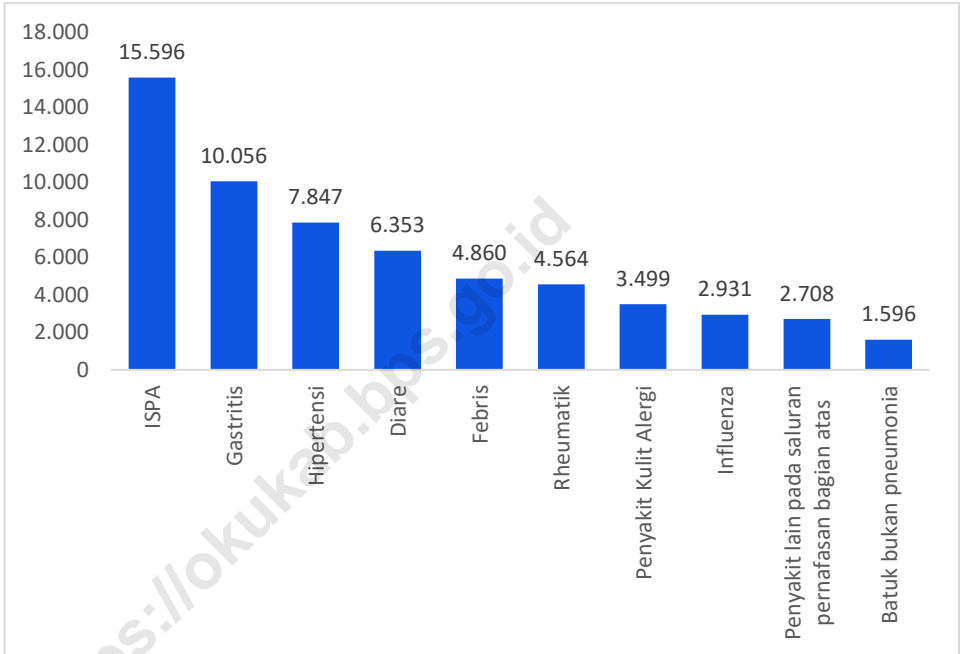
Penduduk miskin adalah penduduk yang memiliki rata-rata pengeluaran per kapita per bulan di bawah Garis Kemiskinan. Pada tahun 2018 Garis kemiskinan di Kabupaten Ogan Komering Ulu sebesar 415 785 rupiah per bulan, lebih tinggi dibanding tahun sebelumnya yaitu 380 254. Sehingga jumlah penduduk miskin pada tahun 2018 sebesar 45,71 ribu jiwa atau sekitar 12,61 persen, lebih kecil dibandingkan tahun 201 (12,95 persen).

mosques, 18 Protestant churches, 11 Catholic churches, 4 temple and 1monasteries. By religion, the most population in Ogan Komering Ulu regency is Moslem.

Poverty

Poor population is the population that has an average expenditure per capita per month Below Poverty Line. In 2018 the poverty line in the district of Ogan Komering Ulu 415 785 rupiah per month, lower than the previous year 380 254. Therefore the number of poor people in 2018 amounted to 45,71 thousands or approximately 12,61 percent less than in 2018 (12, 95 percent).

Gambar 4 Jumlah Kasus Penyakit Terbanyak di Kabupaten Ogan Komering Ulu, 2018
Picture Number of Cases of Most Diseases in Ogan Komering Ulu Regency, 2018



Sumber : Dinas Kesehatan Kabupaten Ogan Komering Ulu
Source : Public Health Services of Ogan Komering Ulu

4.1 PENDIDIKAN/EDUCATION

Tabel 4.1.1 Jumlah Sekolah, Guru, dan Murid Taman Kanak-Kanak (TK) di Bawah Kementerian Pendidikan dan Kebudayaan Menurut Kecamatan di Kabupaten Ogan Komering Ulu, 2017/2018
Number of Schools, Teachers, and Pupils in Kindergarten Under The Ministry of Education and Culture by Sub District in Ogan Komering Ulu Regency, 2017/2018

Kecamatan <i>Sub District</i>	Sekolah/Schools		
	Negeri/ <i>Public</i>	Swasta/ <i>Private</i>	Jumlah/ <i>Total</i>
(1)	(2)	(3)	(4)
1. Lengkiti	1	2	3
2. Sosoh Buay Rayap	1	1	2
3. Pengandonan	0	1	1
4. Semidang Aji	3	1	4
5. Ulu Ogan	0	0	0
6. Muara Jaya	0	1	1
7. Peninjauan	2	5	7
8. Lubuk Batang	1	4	5
9. Sinar Peninjauan	0	4	4
10. Kedaton Peninjauan Raya	0	2	2
11. Baturaja Timur	1	21	22
12. Lubuk Raja	1	3	4
13. Baturaja Barat	0	2	2
Ogan Komering Ulu	10	47	57

Lanjutan Tabel/*Continued Table 4.1.1*

Kecamatan <i>Sub District</i>		Guru ¹ /Teachers ¹		
		Negeri/ <i>Public</i>	Swasta/ <i>Private</i>	Jumlah/ <i>Total</i>
(1)		(5)	(6)	(7)
1.	Lengkiti	5	5	10
2.	Sosoh Buay Rayap	4	3	7
3.	Pengandonan	0	3	3
4.	Semidang Aji	12	2	9
5.	Ulu Ogan	0	0	0
6.	Muara Jaya	0	4	4
7.	Peninjauan	10	18	28
8.	Lubuk Batang	6	13	19
9.	Sinar Peninjauan	0	21	21
10.	Kedaton Peninjauan Raya	0	7	7
11.	Baturaja Timur	15	144	159
12.	Lubuk Raja	6	8	14
13.	Baturaja Barat	0	13	13
Ogan Komering Ulu		58	241	294

Lanjutan Tabel/*Continued Table 4.1.1*

Kecamatan <i>Sub District</i>	Murid/ <i>Students</i>		
	Negeri/ <i>Public</i>	Swasta/ <i>Private</i>	Jumlah/ <i>Total</i>
(1)	(5)	(6)	(7)
1. Lengkiti	26	55	81
2. Sosoh Buay Rayap	26	18	44
3. Pengandonan	0	47	47
4. Semidang Aji	115	34	149
5. Ulu Ogan	0	0	0
6. Muara Jaya	0	28	28
7. Peninjauan	103	204	253
8. Lubuk Batang	50	166	216
9. Sinar Peninjauan	0	223	223
10. Kedaton Peninjauan Raya	0	89	89
11. Baturaja Timur	140	1372	1512
12. Lubuk Raja	38	95	133
13. Baturaja Barat	0	181	181
Ogan Komering Ulu	498	2 512	2 956

Catatan/Note: ¹ Jumlah guru termasuk kepala sekolah dan guru/*The total of teachers including headmaster and teacher*

Sumber/Source: Dinas Pendidikan Kabupaten Ogan Komering Ulu, / *Regional Office of Education of Ogan Komering Ulu Regency*

Tabel 4.1.2 Jumlah Sekolah, Guru, dan Murid Raudatul Athfal (RA) di Bawah Kementerian Agama Menurut Kecamatan di Kabupaten Ogan Komering Ulu, 2017/2018
Table Number of Schools, Teachers, and Pupils in Raudatul Athfal (RA) Under The Ministry of Religious Affairs by Sub District in Ogan Komering Ulu Regency, 2017/2018

Kecamatan Sub District	Sekolah Schools	Guru Teachers	Siswa Pupils
(1)	(2)	(3)	(4)
1. Lengkiti	0	0	0
2. Sosoh Buay Rayap	3	13	122
3. Pengandonan	0	0	0
4. Semidang Aji	1	3	16
5. Ulu Ogan	0	0	0
6. Muara Jaya	0	0	0
7. Peninjauan	3	21	160
8. Lubuk Batang	2	12	145
9. Sinar Peninjauan	3	20	191
10. Kedaton Peninjauan Raya	0	0	0
11. Baturaja Timur	6	34	435
12. Lubuk Raja	5	29	230
13. Baturaja Barat	4	21	175
Ogan Komering Ulu	27	153	1 474

Sumber/Source: Kantor Kementerian Agama Kabupaten Ogan Komering Ulu, Data Semester Ganjil/ Office of the Departement Religion Affairs of Ogan Komering Ulu Regency Odd Semester Data

Tabel 4.1.3 Jumlah Sekolah, Guru, dan Murid Sekolah Dasar (SD) di Bawah Dinas Pendidikan Menurut Kecamatan di Kabupaten Ogan Komering Ulu, 2017/2018
Number of Schools, Teachers, and Pupils in Primary Schools Under Regional Office of Education by Sub District in Ogan Komering Ulu Regency, 2017/2018

Kecamatan <i>Sub District</i>	Sekolah/ <i>Schools</i>		
	Negeri/ <i>Public</i>	Swasta/ <i>Private</i>	Jumlah/ <i>Total</i>
(1)	(2)	(3)	(4)
1. Lengkiti	19	3	22
2. Sosoh Buay Rayap	9	...	9
3. Pengandonan	7	...	7
4. Semidang Aji	20	...	20
5. Ulu Ogan	4	...	4
6. Muara Jaya	5	...	5
7. Peninjauan	25	...	25
8. Lubuk Batang	18	2	20
9. Sinar Peninjauan	10	...	10
10. Kedaton Peninjauan Raya*)
11. Baturaja Timur	32	4	36
12. Lubuk Raja	15	2	17
13. Baturaja Barat	20	2	22
Ogan Komering Ulu	184	13	197

Lanjutan Tabel/Continued Table 4.1.3

Kecamatan <i>Sub District</i>	Guru ¹ /Teachers ¹		
	Negeri/ <i>Public</i>	Swasta/ <i>Private</i>	Jumlah/ <i>Total</i>
(1)	(5)	(6)	(7)
1. Lengkiti	224	13	237
2. Sosoh Buay Rayap	126	...	126
3. Pengandonan	65	...	65
4. Semidang Aji	250	...	250
5. Ulu Ogan	55	...	55
6. Muara Jaya	57	...	57
7. Peninjauan	319	...	319
8. Lubuk Batang	200	18	218
9. Sinar Peninjauan	152	...	152
10. Kedaton Peninjauan Raya*)
11. Baturaja Timur	587	43	630
12. Lubuk Raja	180	15	195
13. Baturaja Barat	264	25	289
Ogan Komering Ulu	2 479	114	2 593

Lanjutan Tabel/*Continued Table 4.1.3*

Kecamatan <i>Sub District</i>	Murid/ <i>Students</i>		
	Negeri/ <i>Public</i>	Swasta/ <i>Private</i>	Jumlah/ <i>Total</i>
(1)	(5)	(6)	(7)
1. Lengkiti	3 036	215	3 251
2. Sosoh Buay Rayap	1 631	...	1 631
3. Pengandonan	1 190	...	1 190
4. Semidang Aji	3 273	...	3 273
5. Ulu Ogan	799	...	799
6. Muara Jaya	916	...	916
7. Peninjauan	5 239	...	5 239
8. Lubuk Batang	3 509	300	3 809
9. Sinar Peninjauan	2 676	...	2 676
10. Kedaton Peninjauan Raya ¹⁾
11. Baturaja Timur	11 230	987	12 217
12. Lubuk Raja	2 750	108	2 858
13. Baturaja Barat	3 065	439	3 504
Ogan Komering Ulu	39 314	2 049	41 363

Catatan/Note: ¹ Jumlah guru termasuk kepala sekolah dan guru/*The total of teachers including headmaster and teacher*

Sumber/*Source*: Kementerian Pendidikan dan Kebudayaan, Data Semester Ganjil/*Ministry of Educations and Culture, Odd Semester Data*

Tabel 4.1.4 Jumlah Sekolah, Guru, dan Murid Madrasah Ibtidaiyah (MI) di Bawah Kementerian Agama Menurut Kecamatan Menurut Kecamatan di Kabupaten Ogan Komering Ulu, 2017/2018
Number of Schools, Teachers, and Pupils in Madrasah Ibtidaiyah (MI) Under The Ministry of Religious Affairs by Sub District in Ogan Komering Ulu Regency, 2017/2018

Kecamatan Sub District	Sekolah/Schools		
	Negeri/Public	Swasta/Private	Jumlah/Total
(1)	(2)	(3)	(4)
1. Lengkiti	0	0	0
2. Sosoh Buay Rayap	0	0	0
3. Pengandonan	0	1	1
4. Semidang Aji	0	1	1
5. Ulu Ogan	0	2	2
6. Muara Jaya	0	0	0
7. Peninjauan	0	2	2
8. Lubuk Batang	0	0	0
9. Sinar Peninjauan	0	4	4
10. Kedaton Peninjauan Raya	0	2	2
11. Baturaja Timur	0	4	3
12. Lubuk Raja	0	5	5
13. Baturaja Barat	2	1	3
Ogan Komering Ulu	2	22	23

Lanjutan Tabel/*Continued Table 4.1.4*

Kecamatan <i>Sub District</i>	Guru ¹ /Teachers ¹		
	Negeri/ <i>Public</i>	Swasta/ <i>Private</i>	Jumlah/ <i>Total</i>
(1)	(5)	(6)	(7)
1. Lengkiti	0	0	0
2. Sosoh Buay Rayap	0	0	0
3. Pengandonan	0	11	11
4. Semidang Aji	0	16	16
5. Ulu Ogan	0	20	20
6. Muara Jaya	0	0	0
7. Peninjauan	0	22	22
8. Lubuk Batang	0	0	0
9. Sinar Peninjauan	0	55	55
10. Kedaton Peninjauan Raya	0	21	21
11. Baturaja Timur	0	40	40
12. Lubuk Raja	0	86	86
13. Baturaja Barat	46	13	59
Ogan Komering Ulu	46	280	326

Lanjutan Tabel/*Continued Table 4.1.4*

Kecamatan <i>Sub District</i>	Murid/ <i>Students</i>		
	Negeri/ <i>Public</i>	Swasta/ <i>Private</i>	Jumlah/ <i>Total</i>
(1)	(5)	(6)	(7)
1. Lengkiti	0	0	0
2. Sosoh Buay Rayap	0	0	0
3. Pengandonan	0	70	70
4. Semidang Aji	0	241	241
5. Ulu Ogan	0	298	298
6. Muara Jaya	0	0	0
7. Peninjauan	0	115	115
8. Lubuk Batang	0	0	0
9. Sinar Peninjauan	0	542	542
10. Kedaton Peninjauan Raya	0	222	222
11. Baturaja Timur	0	458	458
12. Lubuk Raja	0	1 139	1 139
13. Baturaja Barat	529	99	99
Ogan Komering Ulu	529	3 174	3 713

Catatan/*Note*: ¹ Jumlah guru termasuk kepala sekolah dan guru/*The total of teachers including headmaster and teacher*

Sumber/*Source*: Kementerian Agama, Data Semester Ganjil/*Ministry of Religious Affairs, Odd Semester Data*

Tabel 4.1.5 Jumlah Sekolah, Guru, dan Murid Sekolah Menengah Pertama (SMP) di Bawah Kementerian Pendidikan dan Kebudayaan Menurut Kecamatan di Kabupaten Ogan Komering Ulu, 2017/2018
Number of Schools, Teachers, and Pupils in Junior High Schools Under The Ministry of Education and Culture by Sub District in Ogan Komering Ulu Regency, 2017/2018

Kecamatan <i>Sub District</i>	Sekolah/ <i>Schools</i>		
	Negeri/ <i>Public</i>	Swasta/ <i>Private</i>	Jumlah/ <i>Total</i>
(1)	(2)	(3)	(4)
1. Lengkiti	6	1	7
2. Sosoh Buay Rayap	2	...	2
3. Pengandonan	2	1	3
4. Semidang Aji	4	...	4
5. Ulu Ogan	1	...	1
6. Muara Jaya	2	...	2
7. Peninjauan	9	...	9
8. Lubuk Batang	7	1	8
9. Sinar Peninjauan	5	...	5
10. Kedaton Peninjauan Raya
11. Baturaja Timur	7	6	13
12. Lubuk Raja	4	2	6
13. Baturaja Barat	3	...	3
Ogan Komering Ulu	52	11	63

Lanjutan Tabel/*Continued Table 4.1.5*

Kecamatan <i>Sub District</i>	Guru ¹ /Teachers ¹		
	Negeri/ <i>Public</i>	Swasta/ <i>Private</i>	Jumlah/ <i>Total</i>
(1)	(5)	(6)	(7)
1. Lengkiti	110	3	113
2. Sosoh Buay Rayap	57	...	57
3. Pengandonan	51	2	53
4. Semidang Aji	86	...	86
5. Ulu Ogan	22	...	22
6. Muara Jaya	25	...	25
7. Peninjauan	165	...	165
8. Lubuk Batang	112	3	115
9. Sinar Peninjauan	87	...	87
10. Kedaton Peninjauan Raya
11. Baturaja Timur	364	71	435
12. Lubuk Raja	100	12	112
13. Baturaja Barat	95	...	95
Ogan Komering Ulu	1 274	91	1 365

Lanjutan Tabel/*Continued Table 4.1.5*

Kecamatan <i>Sub District</i>	Murid/ <i>Students</i>		
	Negeri/ <i>Public</i>	Swasta/ <i>Private</i>	Jumlah/ <i>Total</i>
(1)	(5)	(6)	(7)
1. Lengkiti	1 251	11	1 262
2. Sosoh Buay Rayap	655	...	655
3. Pengandonan	682	27	709
4. Semidang Aji	1 189	...	1 189
5. Ulu Ogan	421	...	421
6. Muara Jaya	267	...	267
7. Peninjauan	1 784	...	1 784
8. Lubuk Batang	1 070	162	1 232
9. Sinar Peninjauan	841	...	841
10. Kedaton Peninjauan Raya
11. Baturaja Timur	5 039	929	5 968
12. Lubuk Raja	1 300	139	1 439
13. Baturaja Barat	1 055	...	1 055
Ogan Komering Ulu	15 554	1 268	16 822

Catatan/Note: ¹ Jumlah guru termasuk kepala sekolah dan guru/*The total of teachers including headmaster and teacher*

Sumber/Source: Kementerian Pendidikan dan Kebudayaan, Data Semester Ganjil/*Ministry of Educations and Culture, Odd Semester Data*

Tabel 4.1.6 Jumlah Sekolah, Guru, dan Murid Madrasah Tsanawiyah (MTs) di Bawah Kementerian Agama Menurut Kecamatan di Kabupaten Ogan Komering Ulu, 2017/2018
Number of Schools, Teachers, and Pupils in Madrasah Tsanawiyah (MTs) Under The Ministry of Religious Affairs by Sub District in Ogan Komering Ulu Regency, 2017/2018

Kecamatan <i>Sub District</i>	Sekolah/ <i>Schools</i>		
	Negeri/ <i>Public</i>	Swasta/ <i>Private</i>	Jumlah/ <i>Total</i>
(1)	(2)	(3)	(4)
1. Lengkiti	0	0	0
2. Sosoh Buay Rayap	0	0	0
3. Pengandonan	0	0	0
4. Semidang Aji	0	1	1
5. Ulu Ogan	0	0	0
6. Muara Jaya	0	0	0
7. Peninjauan	0	2	2
8. Lubuk Batang	0	0	0
9. Sinar Peninjauan	0	5	5
10. Kedaton Peninjauan Raya	0	0	0
11. Baturaja Timur	0	3	3
12. Lubuk Raja	0	2	2
13. Baturaja Barat	1	2	3
Ogan Komering Ulu	1	15	16

Lanjutan Tabel/*Continued Table 4.1.6*

Kecamatan <i>Sub District</i>	Guru ¹ / <i>Teachers</i> ¹		
	Negeri/ <i>Public</i>	Swasta/ <i>Private</i>	Jumlah/ <i>Total</i>
(1)	(5)	(6)	(7)
1. Lengkiti	0	0	0
2. Sosoh Buay Rayap	0	0	0
3. Pengandonan	0	0	0
4. Semidang Aji	0	13	13
5. Ulu Ogan	0	0	0
6. Muara Jaya	0	0	0
7. Peninjauan	0	58	58
8. Lubuk Batang	0	0	0
9. Sinar Peninjauan	0	78	78
10. Kedaton Peninjauan Raya*)	0	0	0
11. Baturaja Timur	0	47	47
12. Lubuk Raja	0	52	52
13. Baturaja Barat	47	33	80
Ogan Komering Ulu	47	281	328

Lanjutan Tabel/*Continued Table 4.1.6*

Kecamatan <i>Sub District</i>	Murid/ <i>Students</i>		
	Negeri/ <i>Public</i>	Swasta/ <i>Private</i>	Jumlah/ <i>Total</i>
(1)	(5)	(6)	(7)
1. Lengkiti	0	0	0
2. Sosoh Buay Rayap	0	0	0
3. Pengandonan	0	0	0
4. Semidang Aji	0	45	45
5. Ulu Ogan	0	0	0
6. Muara Jaya	0	0	0
7. Peninjauan	0	417	417
8. Lubuk Batang	0	0	0
9. Sinar Peninjauan	0	487	487
10. Kedaton Peninjauan Raya ¹⁾	0	0	0
11. Baturaja Timur	0	423	423
12. Lubuk Raja	0	481	481
13. Baturaja Barat	693	221	914
Ogan Komering Ulu	693	2 074	2 767

Catatan/*Note*: ¹ Jumlah guru termasuk kepala sekolah dan guru/*The total of teachers including headmaster and teacher*

Sumber/*Source*: Kementerian Agama, Data Semester Ganjil/*Ministry of Religious Affairs, Odd Semester Data*

Tabel 4.1.7 Jumlah Sekolah, Guru, dan Murid Sekolah Menengah Atas (SMA) di Bawah Kementerian Pendidikan dan Kebudayaan Menurut Kecamatan di Kabupaten Ogan Komering Ulu, 2017/2018
Number of Schools, Teachers, and Pupils in Senior High Schools Under The Ministry of Education and Culture by Sub District in Ogan Komering Ulu Regency, 2017/2018

Kecamatan <i>Sub District</i>	Sekolah/ <i>Schools</i>		
	Negeri/ <i>Public</i>	Swasta/ <i>Private</i>	Jumlah/ <i>Total</i>
(1)	(2)	(3)	(4)
1. Lengkiti	2	1	3
2. Sosoh Buay Rayap	1	...	1
3. Pengandonan	1	1	2
4. Semidang Aji	1	1	2
5. Ulu Ogan	1	...	1
6. Muara Jaya
7. Peninjauan	3	...	3
8. Lubuk Batang	1	...	1
9. Sinar Peninjauan	1	...	1
10. Kedaton Peninjauan Raya
11. Baturaja Timur	3	7	10
12. Lubuk Raja	2	1	3
13. Baturaja Barat	1	1	2
Ogan Komering Ulu	17	12	29

Lanjutan Tabel/*Continued Table 4.1.7*

Kecamatan <i>Sub District</i>	Guru ¹ / <i>Teachers</i> ¹		
	Negeri/ <i>Public</i>	Swasta/ <i>Private</i>	Jumlah/ <i>Total</i>
(1)	(5)	(6)	(7)
1. Lengkiti	39	14	53
2. Sosoh Buay Rayap	37	...	37
3. Pengandonan	26	9	35
4. Semidang Aji	36	10	46
5. Ulu Ogan	23	...	23
6. Muara Jaya
7. Peninjauan	64	...	64
8. Lubuk Batang	28	...	28
9. Sinar Peninjauan	32	...	32
10. Kedaton Peninjauan Raya ^{*)}
11. Baturaja Timur	156	101	257
12. Lubuk Raja	79	10	89
13. Baturaja Barat	62	10	72
Ogan Komering Ulu	582	154	736

Lanjutan Tabel/*Continued Table 4.1.7*

Kecamatan <i>Sub District</i>	Murid/ <i>Students</i>		
	Negeri/ <i>Public</i>	Swasta/ <i>Private</i>	Jumlah/ <i>Total</i>
(1)	(5)	(6)	(7)
1. Lengkiti	622	77	699
2. Sosoh Buay Rayap	301	...	301
3. Pengandonan	552	122	674
4. Semidang Aji	499	178	677
5. Ulu Ogan	271	...	271
6. Muara Jaya
7. Peninjauan	1 034	...	1 034
8. Lubuk Batang	516	...	516
9. Sinar Peninjauan	476	...	476
10. Kedaton Peninjauan Raya ¹⁾
11. Baturaja Timur	2 454	1 483	3 937
12. Lubuk Raja	1 047	155	1 202
13. Baturaja Barat	807	132	939
Ogan Komering Ulu	8 579	2 147	10 726

Catatan/Note: ¹ Jumlah guru termasuk kepala sekolah dan guru/*The total of teachers including headmaster and teacher*

Sumber/*Source*: Kementerian Pendidikan dan Kebudayaan, Data Semester Ganjil/*Ministry of Educations and Culture, Odd Semester Data*

Tabel 4.1.8 Jumlah Sekolah, Guru, dan Murid Sekolah Menengah Kejuruan (SMK) di Bawah Kementerian Pendidikan dan Kebudayaan Menurut Kecamatan di Kabupaten Ogan Komering Ulu, 2017/2018
Number of Schools, Teachers, and Pupils in Vocational High Schools Under The Ministry of Education and Culture by Sub District in Ogan Komering Ulu Regency, 2017/2018

Kecamatan <i>Sub District</i>	Sekolah/ <i>Schools</i>		
	Negeri/ <i>Public</i>	Swasta/ <i>Private</i>	Jumlah/ <i>Total</i>
(1)	(2)	(3)	(4)
1. Lengkiti
2. Sosoh Buay Rayap
3. Pengandonan	...	1	1
4. Semidang Aji
5. Ulu Ogan
6. Muara Jaya
7. Peninjauan
8. Lubuk Batang
9. Sinar Peninjauan
10. Kedaton Peninjauan Raya
11. Baturaja Timur	3	7	10
12. Lubuk Raja	1	...	1
13. Baturaja Barat	...	1	1
Ogan Komering Ulu	4	9	13

Lanjutan Tabel/*Continued Table 4.1.8*

Kecamatan <i>Sub District</i>	Guru ¹ / <i>Teachers</i> ¹		
	Negeri/ <i>Public</i>	Swasta/ <i>Private</i>	Jumlah/ <i>Total</i>
(1)	(5)	(6)	(7)
1. Lengkiti
2. Sosoh Buay Rayap
3. Pengandonan	...	6	6
4. Semidang Aji
5. Ulu Ogan
6. Muara Jaya
7. Peninjauan
8. Lubuk Batang
9. Sinar Peninjauan
10. Kedaton Peninjauan Raya*)
11. Baturaja Timur	197	85	282
12. Lubuk Raja	21	...	21
13. Baturaja Barat	...	5	5
Ogan Komering Ulu	218	96	314

Lanjutan Tabel/*Continued Table 4.1.8*

Kecamatan <i>Sub District</i>	Murid/ <i>Students</i>		
	Negeri/ <i>Public</i>	Swasta/ <i>Private</i>	Jumlah/ <i>Total</i>
(1)	(5)	(6)	(7)
1. Lengkiti
2. Sosoh Buay Rayap
3. Pengandonan	...	173	173
4. Semidang Aji
5. Ulu Ogan
6. Muara Jaya
7. Peninjauan
8. Lubuk Batang
9. Sinar Peninjauan
10. Kedaton Peninjauan Raya ¹⁾
11. Baturaja Timur	2 961	1 382	4 343
12. Lubuk Raja	132	...	132
13. Baturaja Barat	...	18	18
Ogan Komering Ulu	3 093	1 573	4 666

Catatan/Note: ¹ Jumlah guru termasuk kepala sekolah dan guru/*The total of teachers including headmaster and teacher*

Sumber/Source: Kementerian Pendidikan dan Kebudayaan, Data Semester Ganjil/*Ministry of Educations and Culture, Odd Semester Data*

Tabel 4.1.9 Jumlah Sekolah, Guru, dan Murid Madrasah Aliyah (MA) di Bawah Kementerian Agama Menurut Kecamatan di Kabupaten Ogan Komering Ulu, 2017/2018
Number of Schools, Teachers, and Pupils in Madrasah Aliyah (MA) Under the Ministry of Religious Affairs by Sub District in Ogan Komering Ulu Regency, 2017/2018

Kecamatan <i>Sub District</i>	Sekolah/ <i>Schools</i>		
	Negeri/ <i>Public</i>	Swasta/ <i>Private</i>	Jumlah/ <i>Total</i>
(1)	(2)	(3)	(4)
1. Lengkiti	0	0	0
2. Sosoh Buay Rayap	0	0	0
3. Pengandonan	0	0	0
4. Semidang Aji	0	0	0
5. Ulu Ogan	0	0	0
6. Muara Jaya	0	0	0
7. Peninjauan	0	2	2
8. Lubuk Batang	0	1	1
9. Sinar Peninjauan	0	2	2
10. Kedaton Peninjauan Raya	0	0	0
11. Baturaja Timur	1	2	3
12. Lubuk Raja	0	2	2
13. Baturaja Barat	0	0	0
Ogan Komering Ulu	1	9	10

Lanjutan Tabel/*Continued Table 4.1.9*

Kecamatan <i>Sub District</i>		Guru ¹ / <i>Teachers</i> ¹		
		Negeri/ <i>Public</i>	Swasta/ <i>Private</i>	Jumlah/ <i>Total</i>
(1)	(5)	(6)	(7)	
1. Lengkiti	0	0	0	
2. Sosoh Buay Rayap	0	0	0	
3. Pengandonan	0	0	0	
4. Semidang Aji	0	0	0	
5. Ulu Ogan	0	0	0	
6. Muara Jaya	0	0	0	
7. Peninjauan	0	49	49	
8. Lubuk Batang	0	12	12	
9. Sinar Peninjauan	0	32	32	
10. Kedaton Peninjauan Raya*)	0	0	0	
11. Baturaja Timur	64	32	96	
12. Lubuk Raja	0	55	55	
13. Baturaja Barat	0	0	0	
Ogan Komering Ulu	64	180	244	

Lanjutan Tabel/*Continued Table 4.1.9*

Kecamatan <i>Sub District</i>	Murid/ <i>Students</i>		
	Negeri/ <i>Public</i>	Swasta/ <i>Private</i>	Jumlah/ <i>Total</i>
(1)	(5)	(6)	(7)
1. Lengkiti	0	0	0
2. Sosoh Buay Rayap	0	0	0
3. Pengandonan	0	0	0
4. Semidang Aji	0	0	0
5. Ulu Ogan	0	0	0
6. Muara Jaya	0	0	0
7. Peninjauan	0	322	322
8. Lubuk Batang	0	88	88
9. Sinar Peninjauan	0	301	301
10. Kedaton Peninjauan Raya*)	0	0	0
11. Baturaja Timur	775	141	916
12. Lubuk Raja	0	290	290
13. Baturaja Barat	0	0	0
Ogan Komering Ulu	775	1 142	1 917

Catatan/Note: ¹ Jumlah guru termasuk kepala sekolah dan guru/*The total of teachers including headmaster and teacher*

Sumber/Source: Kementerian Agama, Data Semester Ganjil/*Ministry of Religious Affairs, Odd Semester Data*

Tabel 4.1.10 Jumlah Desa¹/Kelurahan yang Memiliki Fasilitas Sekolah Menurut Kecamatan dan Tingkat Pendidikan di Kabupaten Ogan Komering Ulu, 2011, 2014 dan 2018
Number of Villages¹ Having Educational Facilities by Sub District and Educational Level in Ogan Komering Ulu Regency, 2011, 2014 dan 2018

Kecamatan <i>Sub District</i>	SD			SMP		
	Primary School			Junior High School		
	2011	2014	2018	2011	2014	2018
(1)	(2)	(3)	(4)	(5)	(6)	(7)
1. Lengkiti	18	19	20	5	6	6
2. Sosoh Buay Rayap	9	9	9	2	2	2
3. Pengandonan	7	7	7	3	2	2
4. Semidang Aji	17	17	17	4	5	5
5. Ulu Ogan	6	6	6	1	1	1
6. Muara Jaya	5	5	5	1	1	2
7. Peninjauan	23	23	16	9	9	7
8. Lubuk Batang	15	15	15	3	6	7
9. Sinar Peninjauan	6	6	6	5	5	5
10. Kedaton Peninjauan Raya*)	7	3
11. Baturaja Timur	13	13	13	9	9	11
12. Lubuk Raja	5	7	7	4	6	6
13. Baturaja Barat	10	10	10	4	6	6
Ogan Komering Ulu	134	137	138	50	58	63

Lanjutan Tabel/*Continued Table 4.1.10*

Kecamatan <i>Sub District</i>	SMA			SMK		
	<i>Senior High School</i>			<i>Vocational School</i>		
	2011	2014	2018	2011	2014	2018
(1)	(8)	(9)	(10)	(11)	(12)	(13)
1. Lengkiti	1	2	2	0	0	0
2. Sosoh Buay Rayap	1	1	1	0	0	0
3. Pengandonan	2	2	2	1	1	1
4. Semidang Aji	2	2	2	0	0	0
5. Ulu Ogan	1	1	1	0	0	0
6. Muara Jaya	0	0	0	0	0	0
7. Peninjauan	3	3	3	0	0	0
8. Lubuk Batang	1	1	2	0	0	0
9. Sinar Peninjauan	1	1	1	0	0	0
10. Kedaton Peninjauan Raya*)	1	0
11. Baturaja Timur	5	5	6	4	5	5
12. Lubuk Raja	4	5	5	2	1	1
13. Baturaja Barat	2	2	2	1	1	1
Ogan Komering Ulu	23	25	28	8	8	8

Lanjutan Tabel/Continued Table 4.1.10

	Kecamatan Sub District	Perguruan Tinggi University		
		2011	2014	2018
	(1)	(14)	(15)	(16)
1.	Lengkiti	0	0	0
2.	Sosoh Buay Rayap	0	0	0
3.	Pengandonan	0	0	0
4.	Semidang Aji	0	0	0
5.	Ulu Ogan	0	0	0
6.	Muara Jaya	0	0	0
7.	Peninjauan	0	0	0
8.	Lubuk Batang	0	0	0
9.	Sinar Peninjauan	0	0	0
10.	Kedaton Peninjauan Raya*)	0
11.	Baturaja Timur	4	4	5
12.	Lubuk Raja	0	0	0
13.	Baturaja Barat	0	0	0
Ogan Komering Ulu		4	4	5

Catatan/Note: 1 Desa pada tabel ini termasuk Unit Permukiman Transmigrasi (UPT) yang masih dibina oleh kementerian terkait dan nagari di Provinsi Sumatera Barat/Villages in this Table include Transmigration Settlement Unit which is still fostered by the relevant ministries and the nagari in the Province of Sumatera Barat

Sumber/Source: BPS, Pendataan Potensi Desa (Podes)/ BPS-Statistics Indonesia, Village Potential Data Collection

Tabel
Table 4.1.11

**Angka Partisipasi Sekolah (APS) di Kabupaten Ogan
Komerling Ulu, 2017-2018**
***School Participation Rate in Ogan Komerling Ulu Regency,
2017-2018***

Angka Partisipasi Sekolah/ School Participation Rate	2017	2018
(1)	(2)	(3)
7-12	99,46	99,01
13 - 15	92,35	92,88
16 - 18	69,31	79,14

Sumber: Survei Sosial Ekonomi Nasional Kor, Maret

Source: National Socio Economic Survey kor, March

Angka Partisipasi Murni (APM) dan Angka Partisipasi Kasar (APK) Menurut Jenjang Pendidikan di Kabupaten Ogan Komerling Ulu, 2018

Tabel 4.1.12
Table

Net Enrolment Rate and Gross Enrolment Rate by Educational Level in Ogan Komerling Ulu Regency, 2018

Jenjang Pendidikan <i>Educational Level</i>	APM <i>Net Enrollment Rate</i>	APK <i>Gross Enrollment Rate</i>
(1)	(2)	(3)
SD/MI <i>Elementary School</i>	99,01	111.18
SMP/MTs <i>Junior High School</i>	73,75	86.28
SMA/SMK/MA <i>Senior High School</i>	61,15	84.74

Sumber: Survei Sosial Ekonomi Nasional Kor, Maret 2018
Source: National Socio Economic Survey kor, March 2018

4.2 KESEHATAN/HEALTH

Tabel 4.2.1 Jumlah Desa/Kelurahan Yang Memiliki Sarana Kesehatan Menurut Kecamatan di Kabupaten Ogan Komering Ulu, 2014 dan 2018
Table *Number of Villages Having Health Facilities by Sub District in Ogan Komering Ulu Regency, 2014 dan 2018*

Kecamatan Sub District	Rumah Sakit Hospital		Rumah Sakit Bersalin Maternity Hospital		Poliklinik Polyclinic	
	2014	2018	2014	2018	2014	2018
(1)	(2)	(3)	(4)	(5)	(6)	(7)
1. Lengkiti	0	0	0	0	0	0
2. Sosoh Buay Rayap	0	0	0	0	0	1
3. Pengandonan	0	0	0	0	0	0
4. Semidang Aji	0	0	0	0	0	0
5. Ulu Ogan	0	0	0	0	0	0
6. Muara Jaya	0	0	0	0	0	0
7. Peninjauan	0	0	0	0	1	1
8. Lubuk Batang	0	0	0	0	0	0
9. Sinar Peninjauan	0	0	0	0	1	0
10. Kedaton Peninjauan Raya	...	0	...	0	...	0
11. Baturaja Timur	1	2	3	1	2	3
12. Lubuk Raja	0	0	0	0	1	1
13. Baturaja Barat	1	1	0	0	0	1
Ogan Komering Ulu	2	3	3	1	5	7

Lanjutan Tabel/*Continued Table 4.2.1*

Kecamatan <i>Sub District</i>	Puskesmas <i>Public Health Center</i>		Puskesmas Pembantu <i>Subsidiary of Public Health Center</i>		Apotek <i>Pharmacy</i>	
	2014	2018	2014	2018	2014	2018
(1)	(8)	(9)	(10)	(11)	(12)	(13)
1. Lengkiti	1	2	3	4	0	0
2. Sosoh Buay Rayap	1	2	3	3	0	0
3. Pengandonan	1	1	2	0	0	0
4. Semidang Aji	2	2	4	3	0	0
5. Ulu Ogan	1	1	1	1	0	0
6. Muara Jaya	1	1	2	2	0	0
7. Peninjauan	2	3	9	8	1	1
8. Lubuk Batang	1	1	5	10	0	0
9. Sinar Peninjauan	1	1	4	4	0	0
10. Kedaton Peninjauan Raya	...	1	...	2	...	0
11. Baturaja Timur	3	5	8	10	6	5
12. Lubuk Raja	1	2	6	5	1	2
13. Baturaja Barat	1	4	2	6	0	0
Ogan Komering Ulu	16	26	49	58	8	8

Sumber/*Source* : BPS, Pendataan Potensi Desa (Podes)/*BPS-Statistics Indonesia, Village Potential Data Collecting*

Tabel 4.2.2 Jumlah Tenaga Kesehatan Menurut Kecamatan di Kabupaten Ogan Komering Ulu, 2018
Table *Number of Medical Personnel by Sub District in Ogan Komering Ulu Regency, 2018*

Kecamatan <i>Sub District</i>	Dokter <i>Doctor</i>	Perawat <i>Nurse</i>	Bidan <i>Midwife</i>	Farmasi <i>Pharmaceutical</i>	Ahli Gizi <i>Nutritionist</i>
(1)	(2)	(3)	(4)	(5)	(6)
1. Lengkiti	2	45	48	0	1
2. Sosoh Buay Rayap	1	13	44	0	1
3. Pengandonan	1	28	29	0	0
4. Semidang Aji	2	39	61	0	1
5. Ulu Ogan	2	19	20	0	0
6. Muara Jaya	1	18	22	0	0
7. Peninjauan	3	59	93	1	1
8. Lubuk Batang	4	62	84	0	1
9. Sinar Peninjauan	2	46	50	1	2
10. Kedaton Peninjauan Raya	1	19	28	1	0
11. Baturaja Timur	16	152	155	11	29
12. Lubuk Raja	3	73	38	1	1
13. Baturaja Barat	3	50	81	0	1
Ogan Komering Ulu	41	623	753	15	38

Sumber/*Source* : Dinas Kesehatan Kabupaten Ogan Komering Ulu /*Health Service of Ogan Komering Ulu Regency*

Tabel 4.2.3 **Persentase Penduduk yang Mempunyai Keluhan Kesehatan Selama Sebulan Terakhir Menurut Kecamatan di Kabupaten Ogan Komering Ulu, 2013-2018**
Percentage of People Who Had Health Complaint During a Month Prior to The Survey by Sub District in Ogan Komering Ulu Regency, 2013-2018

4.2.3 **Persentase Penduduk yang Mempunyai Keluhan Kesehatan Selama Sebulan Terakhir Menurut Kecamatan di Kabupaten Ogan Komering Ulu, 2013-2018**
Percentage of People Who Had Health Complaint During a Month Prior to The Survey by Sub District in Ogan Komering Ulu Regency, 2013-2018

Kecamatan Sub District	2013	2014	2015	2016	2017	2018
(1)	(2)	(3)	(4)	(5)	(6)	(7)
1. Lengkiti	NA	NA	NA	NA	NA	NA
2. Sosoh Buay Rayap	NA	NA	NA	NA	NA	NA
3. Pengandonan	NA	NA	NA	NA	NA	NA
4. Semidang Aji	NA	NA	NA	NA	NA	NA
5. Ulu Ogan	NA	NA	NA	NA	NA	NA
6. Muara Jaya	NA	NA	NA	NA	NA	NA
7. Peninjauan	NA	NA	NA	NA	NA	NA
8. Lubuk Batang	NA	NA	NA	NA	NA	NA
9. Sinar Peninjauan	NA	NA	NA	NA	NA	NA
10. Kedaton Peninjauan Raya	NA	NA	NA	NA	NA	NA
11. Baturaja Timur	NA	NA	NA	NA	NA	NA
12. Lubuk Raja	NA	NA	NA	NA	NA	NA
13. Baturaja Barat	NA	NA	NA	NA	NA	NA
Ogan Komering Ulu	26,36	28,62	42,94	35,18	42,13	27,47

Catatan/Note : Data tidak dihitung sampai dengan level kecamatan.

Sumber/Source : BPS, Survei Sosial Ekonomi Nasional (Susenas)/BPS-Statistics Indonesia, National Socio Economic Survey

Tabel 4.2.4 Jumlah Rumah Sakit Umum, Rumah Sakit Khusus, Rumah Sakit/Rumah Bersalin, Puskesmas, Klinik/Balai Kesehatan, Posyandu, dan Polindes Menurut Kecamatan di Kabupaten Ogan Komering Ulu, 2017 dan 2018
Number of General Hospital, Special Hospital, Maternity Hospital and Public Health Center, Medical Clinic, Integrated Service Post, Village maternity Cottage by Sub District in Ogan Komering Ulu Regency, 2017 dan 2018

Kecamatan Sub District	Rumah Sakit Umum General Hospital		Rumah Sakit Khusus Special Hospital		Rumah Sakit Bersalin/ Rumah Bersalin Maternity Hospital		Puskesmas Public Health Center	
	2017	2018	2017	2018	2017	2018	2017	2018
(1)	(2)	(3)	(4)	(5)	(6)	(7)	(8)	(9)
1. Lengkiti	0	0	0	0	0	0	1	1
2. Sosoh Buay Rayap	0	0	0	0	0	0	1	1
3. Pengandonan	0	0	0	0	0	0	1	1
4. Semidang Aji	0	0	0	0	0	0	2	2
5. Ulu Ogan	0	0	0	0	0	0	1	1
6. Muara Jaya	0	0	0	0	0	0	1	1
7. Peninjauan	0	0	0	0	0	0	2	2
8. Lubuk Batang	0	0	0	0	0	0	1	1
9. Sinar Peninjauan	0	0	0	0	0	0	1	1
10. Kedaton Peninjauan Raya	0	0	0	0	0	0	1	1
11. Baturaja Timur	4	4	0	0	3	3	4	4
12. Lubuk Raja	0	0	0	0	0	0	1	1
13. Baturaja Barat	1	1	0	0	0	0	1	1
Ogan Komering Ulu	5	5	0	0	3	3	18	18

Lanjutan Tabel/Continued Table 4.2.4

Kecamatan Sub District	Klinik/Balai Kesehatan Clinic/Health Center		Posyandu Maternal & Child Health Center		Polindes Village Maternity	
	2017	2018	2017	2018	2017	2018
(1)	(10)	(11)	(12)	(13)	(14)	(15)
1. Lengkiti	0	0	24	31	23	0
2. Sosoh Buay Rayap	0	0	12	12	11	0
3. Pengandonan	0	0	12	12	12	0
4. Semidang Aji	0	0	23	24	22	0
5. Ulu Ogan	0	0	9	8	8	0
6. Muara Jaya	0	0	7	7	7	0
7. Peninjauan	2	2	18	21	20	0
8. Lubuk Batang	1	1	29	29	20	0
9. Sinar Peninjauan	0	0	33	32	7	0
10. Kedaton Peninjauan Raya	0	0	8	16	12	0
11. Baturaja Timur	10	10	75	74	15	0
12. Lubuk Raja	1	1	31	31	7	0
13. Baturaja Barat	0	0	36	37	12	0
Ogan Komering Ulu	14	14	317	334	176	0

Sumber/Source : Dinas Kesehatan Kabupaten Ogan Komering Ulu /Health Service of Ogan Komering Ulu Regency

Tabel
Table 4.2.5

Jumlah Dokter Spesialis, Dokter Umum, dan Dokter Gigi Menurut Sarana Pelayanan Kesehatan di Kabupaten Ogan Komering Ulu, 2018
Number of Specialist Doctor, Generalist Doctor, and Dentist by Type of Health Facility in Ogan Komering Ulu Utara Province, 2018

Unit Kerja Work Unit	Dokter Spesialis Specialist Doctors	Dokter Umum Generalist Doctors	Dokter Gigi Dentist
(1)	(2)	(3)	(4)
Puskesmas/ <i>Public Health</i> <i>Center</i>	0	41	7
Rumah Sakit/ <i>Hospital</i>	0
Jumlah/Total	0

Sumber: Dinas Kesehatan Kabupaten Ogan Komering Ulu

Source: *Public Health Services of Ogan Komering Ulu*

Tabel 4.2.6 **Persentase Perempuan Pernah Kawin Berumur 15-49 Tahun Yang Melahirkan Anak Lahir Hidup (ALH) di Kabupaten Ogan Komering Ulu, 2017**
Table 4.2.6 **Percentage of Ever Married Women Aged 15-49 Years Who gave birth to Children Ever Born in Ogan Komering Ulu Regency, 2017**

Jumlah Anak / Total	Perkotaan/ Urban (percent)	Perdesaan / Rural (percent)	Jumlah / Total
(1)	(2)	(3)	(4)
0			6.07
1			20.67
2			37.62
3		*)	21.23
4			7.75
5+			6.66
Total			100

*)Data tidak representative untuk diestimasi sampai tingkat perkotaan dan perdesaan

Sumber: Survei Sosial Ekonomi Nasional Kor, Maret 2017

Source: National Social Economic Survey kor, March 2017

Tabel 4.2.7 Jumlah Kasus 10 Penyakit Terbanyak di Kabupaten Ogan Komering Ulu, 2018
Number of Cases of the 10 Most Diseases in Ogan Komering Ulu Regency, 2018

Jenis Penyakit <i>The Type of Disease</i>		Jumlah Kasus <i>Number Of Cases</i>
(1)		(2)
1.	ISPA	15 596
2.	Gastritis	10 056
3.	Hipertensi	7 847
4.	Diare	6 353
5.	Febris	4 860
6.	Rheumatik	4 564
7.	Penyakit Kulit Alergi	3 499
8.	Influenza	2 931
9.	Penyakit lain pada saluran pernafasan bagian atas	2 708
10.	Batuk bukan pneumonia	1 596
Ogan Komering Ulu		60 101

Sumber: Dinas Kesehatan Kabupaten Ogan Komering Ulu
 Source: *Public Health Services of Ogan Komering Ulu*

Tabel
Table 4.2.8

Jumlah Bayi Lahir, Bayi Berat Badan Lahir Rendah (BBLR), BBLR Dirujuk, dan Bergizi Buruk Menurut Kecamatan di Kabupaten Ogan Komering Ulu, 2018
Number of Births, Babies with Low Birth Weights (LBW), Treated LBW, and Malnutrition Cases by Subdistricts in Ogan Komering Ulu Regency, 2018

	Kabupaten/Kota Regency/City	Bayi Lahir Births	BBLR/LBW		Gizi Buruk Malnutrition
			Jumlah Total	Dirujuk Treated	
	(1)	(2)	(3)	(4)	(5)
1	Lengkiti	607	1	0	1
2	Sosoh Buay Rayap	216	10	0	10
3	Pengandonan	194	0	0	0
4	Semidang Aji	607	1	0	1
5	Ulu Ogan	183	1	0	1
6	Muara Jaya	165	0	0	0
7	Peninjauan	702	9	0	9
8	Lubuk Batang	695	2	0	2
9	Sinar Peninjauan	487	11	0	11
10	Kedaton Peninjauan Raya	262	1	0	1
11	Baturaja Timur	2200	23	0	23
12	Lubuk Raja	564	22	0	22
13	Baturaja Barat	785	6	0	6
Ogan Komering Ulu		7 752	87	0	87

Sumber: Dinas Kesehatan Kabupaten Ogan Komering Ulu
Source: Public Health Services of Ogan Komering Ulu

Tabel
Table 4.2.9

Jumlah Ibu Hamil, Melakukan Kunjungan K1, Melakukan Kunjungan K4, Kurang Energi Kronis (KEK), dan Mendapat Tablet Zat Besi (Fe) di Kabupaten Ogan Komering Ulu, 2014-2018

Number of Pregnant Women, Those with One Visit and four Visits of Antenatal Care, Chronic Energy Deficiency (CED), and Receiving Iron Supplement in Ogan Komering Ulu Regency, 2015-2018

Tahun Years	Jumlah Ibu Hamil Pregnant Women	Melakukan Kunjungan K1 One Visit	Melakukan Kunjungan K4 Four Visits	Kurang Energi Kronis (KEK) Chronic Energy Deficiency (CED)	Mendapat Zat Besi (Fe) Receiving Iron Supplement	
					FE 1	FE 3
(1)	(2)	(3)	(4)	(5)	(6)	(7)
2015	9 134	8 963	8 357	776	8 357	9 134
2016	9 235	9 032	7 176	592	7 176	9 235
2017	8 969	8 715	7 856	734	7 977	8 969
2018	9 085	8 709	8 091	701	8 113	...

Sumber: Dinas Kesehatan Kabupaten Ogan Komering Ulu

Source: Public Health Services of Ogan Komering Ulu

Jumlah Remaja Usia 15-24 Tahun yang Mendapat Penyuluhan Tentang Kesehatan Reproduksi (Kespro), HIV/AIDS, dan Keluarga Berencana (KB) Menurut Kecamatan di Kabupaten Ogan Komering Ulu, 2018
Number of Young People Aged 15 - 24 Who Had Counselling on Reproductive Health, HIV/AIDS, and Family Planning by Subdistricts in Ogan Komering Ulu Regency, 2018

Kabupaten/Kota Regency/City	Penyuluhan Kespro Reproductive Health Counselling	Penyuluhan HIV/AIDS HIV/AIDS Counselling	Penyuluhan KB Family Planning Counselling
(1)	(2)	(3)	(4)
Kabupaten/Regency			
1 Lengkiti	3	2	1
2 Sosoh Buay Rayap	1	3	4
3 Pengandonan	2	2	6
4 Semidang Aji	5	6	8
5 Ulu Ogan	2	3	2
6 Muara Jaya	3	4	4
7 Peninjauan	8	2	2
8 Lubuk Batang	1	5	5
9 Sinar Peninjauan	4	4	8
10 Kedaton Peninjauan Raya	2	2	3
11 Baturaja Timur	13	8	10
12 Lubuk Raja	4	2	4
13 Baturaja Barat	10	8	7
Ogan Komering Ulu	58	51	64

Sumber: Dinas Kesehatan Kabupaten Ogan Komering Ulu
 Source: Public Health Services of Ogan Komering Ulu

Jumlah Kasus HIV/AIDS, IMS, DBD, Diare, TB, dan Malaria Menurut Kecamatan di Kabupaten Ogan Komering Ulu, 2018

Tabel

Table 4.2.11

Number of Cases of HIV/AIDS, Sexually Transmitted Infection, Dengue Fever, Diarhea, Tuberculosis (TB) and Malaria by Subdistricts in Ogan Komering Ulu Regency, 2018

Kabupaten/Kota Regency/City	HIV/AIDS HIV/AIDS	IMS <i>Sexually Transmit- ed Infection</i>	DBD <i>Dengue Fever</i>	Diare/ Diarhea	TB <i>Tubercu- losis</i>	Malaria Malaria
(1)	(2)	(3)	(4)	(5)	(6)	(7)
Kabupaten/Regency						
1 Lengkiti	0	2	1	373	27	0
2 Sosoh Buay Rayap	0	1	0	67	12	0
3 Pengandonan	0	1	0	150	19	0
4 Semidang Aji	1	1	2	404	38	0
5 Ulu Ogan	0	1	0	206	18	0
6 Muara Jaya	0	2	0	111	12	0
7 Peninjauan	0	5	0	503	38	1
8 Lubuk Batang	4	6	1	492	28	3
9 Sinar Peninjauan	0	1	0	169	22	1
10 Kedaton Peninjauan Raya	0	0	0	402	18	0
11 Baturaja Timur	3	7	13	1347	591	96
12 Lubuk Raja	0	1	1	440	34	0
13 Baturaja Barat	0	1	2	910	100	0
Ogan Komering Ulu	8	29	20	5574	957	101

Sumber: Dinas Kesehatan Kabupaten Ogan Komering Ulu

Source: *Public Health Services of Ogan Komering Ulu*

Tabel
Table

4.2.12

**Jumlah Pasangan Usia Subur dan Peserta KB Aktif Menurut
Kecamatan di Kabupaten Ogan Komering Ulu, 2018**
*Number of Eligible Couples and Family Planning Participants by
Subdistricts in Ogan Komering Ulu Regency, 2018*

	Kabupaten/Kota <i>Regency/City</i>	Jumlah PUS <i>Eligible Couples</i>	Peserta KB Aktif <i>Family Planning Participants</i>			
			IUD	MOW	MOP	Kondom <i>Condom</i>
	(1)	(2)	(3)	(4)	(5)	(6)
1	Lengkiti	4.980	168	7	2	35
2	Sosoh Buay Rayap	2.208	57	23	3	63
3	Pengandonan	1.687	37	49	1	55
4	Semidang Aji	4.597	37	45	0	9
5	Ulu Ogan	1.619	0	0	0	55
6	Muara Jaya	1.231	45	2	2	151
7	Peninjauan	5.335	80	34	2	100
8	Lubuk Batang	5.041	236	12	0	20
9	Sinar Peninjauan	3.831	17	20	2	124
10	Kedaton Peninjauan Raya	2.078	14	10	0	772
11	Baturaja Timur	16.841	700	86	12	1256
12	Lubuk Raja	5.114	204	84	43	149
13	Baturaja Barat	5.964	173	73	21	60
	Ogan Komering Ulu	60 526	1 768	445	88	2 894

Table **4.2.12** **Lanjutan**
Table **Continued**

Kabupaten/Kota <i>Regency/City</i>		Peserta KB Aktif <i>Family Planning Participants</i>			
		<i>Implan Implants</i>	<i>Suntikan Injection</i>	<i>Pil Pill</i>	<i>Jumlah Total</i>
(1)	(7)	(8)	(9)	(10)	
1	Lengkiti	616	2171	693	3.692
2	Sosoh Buay Rayap	482	1353	416	2.397
3	Pengandonan	246	775	27	1.190
4	Semidang Aji	289	2097	880	3.357
5	Ulu Ogan	0	980	379	1.414
6	Muara Jaya	154	356	312	1.022
7	Peninjauan	636	2705	1067	4.624
8	Lubuk Batang	630	3434	651	4.983
9	Sinar Peninjauan	728	1907	424	3.222
10	Kedaton Peninjauan Raya	113	488	292	1.689
11	Baturaja Timur	805	6541	4352	13.752
12	Lubuk Raja	731	2035	1010	4.256
13	Baturaja Barat	502	3094	1068	4.991
Ogan Komering Ulu		5 932	27 936	11 571	50 598

Sumber: Dinas Kesehatan Kabupaten Ogan Komering Ulu

Source: *Public Health Services of Ogan Komering Ulu*

4.3 AGAMA DAN SOSIAL LAINNYA /RELIGION AND OTHER SOCIAL AFFAIRS

Tabel 4.3.1 Jumlah Penduduk Menurut Kecamatan dan Agama yang Dianut di Kabupaten Ogan Komering Ulu, 2018
Number of Population by Sub District and Religion in Ogan Komering Ulu, 2018

	Kecamatan Subdistrict	Islam Islam	Protestan Christian	Katolik Catholic	Hindu Hindu	Budha Buddha	Lainnya Other
	(1)	(2)	(3)	(4)	(5)	(6)	(7)
1	Lengkiti	27 682	224	50
2	Sosoh Buay Rayap	12 039	76	25	300
3	Pengandonan	16 725	72	15
4	Semidang Aji	50 979	112	25	200
5	Ulu Ogan	5 572	17	13
6	Muara Jaya
7	Peninjauan	30 065	354	155	515
8	Lubuk Batang	25 738	320	157
9	Sinar Peninjauan	14 906	576	307	651
10	Kedaton Peninjauan Raya
11	Baturaja Timur	84 354	1 529	851	628	505	...
12	Lubuk Raja	26 599	1 115	406
13	Baturaja Barat	28 958	1 321	2 142	...	46	...
Ogan Komering Ulu		323 617	5 716	4 146	2 294	178	...

Sumber: Kantor Kementerian Agama Kabupaten Ogan Komering Ulu
 Office of the Departement Religion Affairs of Ogan Komering Ulu
 Source: Regency

Tabel 4.3.2 Jumlah Tempat Peribadatan Menurut Kecamatan di Kabupaten Ogan Komering Ulu, 2018
Number of Worship Facilities by Sub District in Ogan Komering Ulu, 2018

	Kecamatan Subdistrict	Masjid Mosque	Mushola Mushola	Gereja Protestan Christian Church	Gereja Katholik Catholic Church	Pura Temple	Vihara Vihara
	(1)	(2)	(3)	(4)	(5)	(6)	(7)
1	Lengkiti	34	3	0	1	0	0
2	Sosoh Buay Rayap	13	0	0	1	1	0
3	Pengandonan	14	1	0	1	0	0
4	Semidang Aji	26	0	0	0	1	0
5	Ulu Ogan	8	0	2	0	0	0
6	Muara Jaya	6	0	0	0	0	0
7	Peninjauan	58	26	2	4	1	0
8	Lubuk Batang	39	28	1	2	0	0
9	Sinar Peninjauan	37	3	0	4	1	0
10	Kedaton Peninjauan Raya	0	0	0	0	0	0
11	Baturaja Timur	80	41	8	2	0	1
12	Lubuk Raja	70	17	3	6	0	0
13	Baturaja Barat	23	19	2	2	0	0
	Ogan Komering Ulu	408	138	18	23	4	1

Sumber: Kaantor Kementerian Agama Kabupaten Ogan Komering Ulu

Source: Office of the Departement Religion Affairs of Ogan Komering Ulu Regency

Jumlah Jemaah Haji Asal Kabupaten OKU yang Diberangkatkan ke Tanah Suci Menurut Kecamatan di Kabupaten Ogan

Tabel 4.3.3 Komerling Ulu, 2013 - 2018
Number of Pilgrims Departure to Mecca from Ogan Komerling Ulu Regency by Subdistricts, 2013 - 2018

	Kecamatan Subdistrict	2013	2014	2015	2016	2017	2018
	(1)	(2)	(3)	(4)	(5)	(6)	(7)
1	Lengkiti	0	1	3	7	0	7
2	Sosoh Buay Rayap	0	0	2	0	0	2
3	Pengandonan	0	1	0	4	0	6
4	Semidang Aji	6	4	0	2	9	2
5	Ulu Ogan	0	2	0	0	2	3
6	Muara Jaya	0	0	4	1	0	0
7	Peninjauan	9	23	25	49	62	72
8	Lubuk Batang	0	3	20	7	32	14
9	Sinar Peninjauan	17	61	40	38	115	61
10	Kedaton Peninjauan Raya)*)*)*	0	0	0
11	Baturaja Timur	113	125	94	90	134	80
12	Lubuk Raja	24	46	46	54	99	71
13	Baturaja Barat	11	15	20	15	16	23
	Ogan Komerling Ulu	180	281	254	267	469	469

) data tergabung dengan Kecamatan Peninjauan*

Sumber: Kantor Kementerian Agama Kabupaten Ogan Komerling Ulu

Source: Office of the Departement Religion Affairs of Ogan Komerling Ulu Regency

4.4 KRIMINALITAS/CRIME

Tabel
Table 4.4.1

**Jumlah Tindak Pidana Menurut Kepolisian Resort di
Kabupaten Ogan Komering Ulu, 2015-2017**
**Number of Reported Criminal Cases by District Police
Office in Ogan Komering Ulu Regency, 2015-2017**

	Kepolisian Resort District Police Office	2015	2016	2017	2018
	(1)	(2)	(3)	(4)	(5)
1	Lengkiti	13	9	13	8
2	Sosoh Buay Rayap	12	6	8	4
3	Pengandonan	15	29	14	12
4	Semidang Aji	23	17	19	22
5	Ulu Ogan	3	5	4	2
6	Muara Jaya	0	0	0	0
7	Peninjauan	69	48	29	48
8	Lubuk Batang	68	61	39	29
9	Sinar Peninjauan	7	8	6	5
10	Kedaton Peninjauan Raya	0	0	0	0
11	Baturaja Timur	576	485	400	275
12	Lubuk Raja	13	12	9	3
13	Baturaja Barat	41	49	58	21
	Ogan Komering Ulu	840	729	599	429

Sumber: POLRES Kabupaten Ogan Komering Ulu

Source: POLRES of Ogan Komering Ulu Regency

Tabel
Table 4.4.2

**Persentase Penyelesaian Tindak Pidana Menurut
Kepolisian Resort di Kabupaten Ogan Komering Ulu
(persen), 2015-2017**
*Percentage of Crime Clearance Rate by District Police
Office in Ogan Komering Ulu Regency (percent), 2015-
2017*

Kepolisian Resort District Police Office		2015	2016	2017	2018
(1)		(2)	(3)	(4)	(5)
1	Lengkiti	46,15	66,67	84,62	37,50
2	Sosoh Buay Rayap	58,33	66,67	37,50	75,00
3	Pengandonan	73,33	65,52	78,57	83,33
4	Semidang Aji	60,87	76,47	78,95	40,90
5	Ulu Ogan	0,00	20,00	50,00	100
6	Muara Jaya	0	0	0	0
7	Peninjauan	55,07	68,75	48,28	58,33
8	Lubuk Batang	41,18	52,46	58,97	75,86
9	Sinar Peninjauan	28,57	12,50	116,67	60
10	Kedaton Peninjauan Raya	0	0	0	0
11	Baturaja Timur	40,80	45,15	57,50	86,54
12	Lubuk Raja	38,46	50,00	66,67	50
13	Baturaja Barat	51,22	44,90	65,52	61,9
Ogan Komering Ulu		37	44	49	78,55

Sumber: POLRES Kabupaten Ogan Komering Ulu

Source: POLRES of Ogan Komering Ulu Regency

Tabel
Table 4.4.3

Jumlah Kecelakaan dan Korban Lalu Lintas Menurut Bulan di Kabupaten Ogan Komering Ulu, 2018
Number of Traffic Accidents and Victims by Month in Ogan Komering Ulu Regency, 2018

Kepolisian Resort <i>District Police Office</i>	Jumlah Kecelakaan/ <i>Number of Traffic Accidents</i>	Korban (orang)/ <i>Victims</i>		
		Mati <i>/Dead</i>	Luka Berat/ <i>Signi- ficant Wounded</i>	Luka Ringan/ <i>Insignific- ant Wounded</i>
(1)	(2)	(3)	(4)	(5)
1 Januari/ <i>January</i>	5	2	0	9
2 Februari/ <i>February</i>	5	4	0	5
3 Maret/ <i>March</i>	4	1	0	8
4 April/ <i>April</i>	7	4	0	8
5 Mei/ <i>May</i>	5	2	0	5
6 Juni/ <i>June</i>	5	5	0	3
7 Juli/ <i>July</i>	4	4	2	4
8 Agustus/ <i>August</i>	7	8	1	9
9 September/ <i>September</i>	6	2	0	9
10 Oktober/ <i>October</i>	6	2	1	2
11 November/ <i>November</i>	6	3	3	5
12 Desember/ <i>December</i>	8	2	0	9
Ogan Komering Ulu	68	39	7	76

Sumber: POLRES Kabupaten Ogan Komering Ulu
Source: POLRES of Ogan Komering Ulu Regency

Jumlah Narapidana/Tahanan Menurut Bulan dan Jenis Kelamin di Kabupaten Ogan Komering Ulu,

Tabel 4.4.4

2018

Table

Number of Prisoners by Month and Sex in Ogan Komering Ulu Regency, 2018

Bulan/ Month	Jenis Kelamin/Sex		
	Laki-Laki <i>Male</i>	Perempuan <i>Female</i>	Jumlah <i>Total</i>
(1)	(2)	(3)	(4)
1. Januari / <i>January</i>	418	9	427
2. Februari / <i>February</i>	404	8	412
3. Maret/ <i>March</i>	420	8	428
4. April / <i>April</i>	422	8	430
5. Mei / <i>May</i>	450	9	459
6. Juni / <i>June</i>	479	7	486
7. Juli / <i>July</i>	451	10	461
8. Agustus / <i>August</i>	432	14	446
9. September / <i>September</i>	431	15	446
10. Oktober / <i>October</i>	438	15	453
11. November / <i>November</i>	431	9	440
12. Desember / <i>December</i>	458	11	469

Sumber: Rumah Tahanan Negara Kelas II B , Baturaja
 Source: *Prisoner Regional Office of Baturaja*

Tabel
Table 4.4.5

Jumlah Narapidana/Tahanan Menurut Bulan dan Kelompok Umur di Kabupaten Ogan Komering Ulu, 2018
Number of Prisoners by Month and Age Category in Ogan Komering Ulu Regency, 2018

Bulan/ Month	Jenis Kelamin/Sex			
	<15	15-29	30-54	>54
(1)	(2)	(3)	(4)	(5)
1. Januari / January	0	111	316	0
2. Februari / February	0	82	330	0
3. Maret/ March	0	111	316	1
4. April / April	0	151	278	1
5. Mei / May	1	168	289	1
6. Juni / June	0	99	387	0
7. Juli / July	0	127	333	1
8. Agustus / August	0	138	306	2
9. September / September	0	112	334	0
10. Oktober / October	0	143	310	0
11. November / November	0	124	316	0
12. Desember / December	0	165	301	3

Sumber: Rumah Tahanan Negara Kelas II B , Baturaja
Source: Prisoner Regional Office of Baturaja

4.5 KEMISKINAN/POVERTY

Tabel
Table 4.5.1

**Jumlah Keluarga Menurut Kecamatan dan Klasifikasi
Keluarga di Kabupaten Ogan Komering Ulu, 2018**
**Number of Households by Subdistrict and Household
Classification in Ogan Komering Ulu Regency, 2018**

	Kabupaten/Kota Regency/City	Pra Sejahtera Pre- prosperous Family	Keluarga Sejahtera Prosperous Family				Jumlah Total
			I	II	III	III+	
	(1)	(2)	(3)	(4)	(5)	(6)	(7)
1	Lengkiti	1 542	3 148	5 76	-	-	9 966
2	Sosoh Buay Rayap	74	454	1 128	-	-	1 656
3	Pengandonan	288	587	1 370	-	-	2 245
4	Semidang Aji	708	1 802	5 503	-	-	8 013
5	Ulu Ogan	239	261	1 528	-	-	2 028
6	Muara Jaya	258	295	298	-	-	851
7	Peninjauan	1 808	2 276	5 515	-	-	9 599
8	Lubuk Batang	93	1 398	6 663	-	-	8 154
9	Sinar Peninjauan	1 066	2 951	2 399	-	-	6 416
10	Kedaton Peninjauan Raya ^{*)}	*)	*)	*)	*)	*)	*)
11	Baturaja Timur	450	2 895	12 291	-	-	15 636
12	Lubuk Raja	429	1 380	2 620	-	-	4 429
13	Baturaja Barat	374	1 635	4 482	-	-	6 491
Ogan Komering Ulu		7 329	19 082	49 073	-	-	75 484

^{*)}Data Masih Tergabung dengan Kecamatan Peninjauan,
Mulai tahun 2015 tidak dilakukan lagi pendataan keluarga K III dan K III +

Sumber: Dinas Pengendalian Penduduk dan Keluarga Berencana

Source: Regional Office of Population Control and Family Planning of Ogan Komering Ulu

Tabel 4.5.2 **Garis Kemiskinan dan Penduduk Miskin di Kabupaten Ogan Komereng Ulu, 2012-2018**
Table 4.5.2 **Poverty Line and Number of Poor People in Ogan Komereng Ulu Regency, 2012-2018**

Tahun Year	Garis Kemiskinan Poverty Line (rupiah)	Penduduk Miskin Number of Poor People	
		Jumlah (000 jiwa) Total	Persentase Percentage
(1)	(2)	(3)	(4)
2012	306 038	37,60	11,19
2013	308 219	42,00	12,31
2014	315 518	41,41	11,96
2015	328 496	46,04	13,22
2016	365 341	46,97	13,29
2017	380 254	46,34	12,95
2018	415 785	45,71	12,61

Sumber : Survei Sosial Ekonomi Nasional Maret
 Source : National Social Economic Survei

Halaman ini sengaja dikosongkan
This page is internationally left blank

<https://okungh.bps.go.id>

5

Pertanian

Agriculture



Populasi (Ekor)
Population (Head)



7 904
Sapi
Beef Cattle



10 471
Kambing
Goat



138 848
Cayam Kampung
Free-Range Chicken



15 858
Itik
Duck

Produksi (Ton)
Production (Ton)



Kelapa
Coconut

1964



Kelapa Sawit
Palm Oil

10 513,8



Karet
Rubber

43 315,5



Kopi
Coffee

15 834,1

Halaman ini sengaja dikosongkan
This page is internationally left blank

<https://okuker.bps.go.id>

PENJELASAN TEKNIS

1. **Lahan sawah** adalah lahan pertanian yang berpetak-petak dan dibatasi oleh pematang (galengan), saluran untuk menahan/ menyalurkan air, yang biasanya ditanami padi sawah tanpa memandang dari mana diperoleh atau status lahan tersebut. Lahan yang dimaksud termasuk lahan yang terdaftar di Pajak Bumi Bangunan, luran Pembangunan Daerah, lahan bengkok, lahan serobotan, lahan rawa yang ditanami padi dan lahan bekas tanaman tahunan yang telah dijadikan sawah, baik yang ditanami padi, palawija atau tanaman semusim lainnya.
2. **Tegal/Kebun** adalah lahan pertanian bukan sawah (lahan kering) yang ditanami tanaman semusim atau tahunan dan terpisah dengan halaman sekitar rumah serta penggunaannya tidak berpindah pindah.
3. **Ladang/Huma** adalah lahan pertanian bukan sawah (lahan kering) yang biasanya ditanami tanaman semusim dan penggunaannya hanya semusim atau dua musim, kemudian akan

TECHNICAL NOTES

1. **Wetland** is agricultural land that separated by small dykes to resist water, where the main crop is usually wetland paddy without considering where it is got from or the status of the land. It includes the land that is registered at land income tax office, regional development contribution, 'bengkok' land, illegal ownership, swamps for rice cultivation, and annual crop land mark that has been used as rice field, which are both planted with paddy, secondary crops or the other seasonal crops.
2. **Dry field/Garden** is an dryland (unirrigated land) which is planted with seasonal or annual crops and separately from the yard around the house without shifting
3. **Unirrigated agricultural field /Shifting cultivation land** is dryland (unirrigated land) that usually is cultivated for seasonal crops and utilized only for one or two seasons, then it will be left

ditinggalkan bila sudah tidak subur lagi (berpindah-pindah). Kemungkinan lahan ini beberapa tahun kemudian akan dikerjakan kembali jika sudah subur.

4. **Lahan yang sementara tidak diusahakan** adalah lahan yang biasanya diusahakan tetapi untuk sementara (lebih dari 1 (satu) tahun tetapi kurang dari atau sama dengan 2 (dua) tahun) tidak diusahakan, termasuk lahan sawah yang tidak diusahakan selama lebih dari 2 (dua) tahun.

5. Data pokok tanaman pangan yang dikumpulkan adalah luas panen dan produktivitas (hasil per hektar). Produksi tanaman pangan merupakan hasil perkalian antara luas panen dengan produktivitas. Pengumpulan data luas panen dilakukan setiap bulan dengan pendekatan area kecamatan di seluruh wilayah Kabupaten Ogan Komering Ulu. Pengumpulan data produktivitas dilakukan melalui pengukuran langsung pada plot ubinan berukuran 2½ m x 2½ m. Pengumpulan data produktivitas dilakukan setiap subround (empat bulanan) pada waktu panen petani.

when it is not fertile (shifting). Maybe, this land will be used again in a few years if it has been fertile.

4. **Temporarily unused land** is land that is regularly used but temporarily (more than a year but less or equal than two years) is unused, it includes wetland that is not cultivated more than two years.

5. *The main food crops data collected consists of harvested area and productivity (yield per hectare). Food crops production is generated by harvested area multiplied by productivity. The harvested area data is collected every month using sub district area approach in all sub district in Kabupaten Ogan Komering Ulu. The productivity data collection is conducted by a direct measurement in 2½m x 2½m crop cutting plot. The productivity measurement is conducted in every subround (four monthly) at the time when farmers are harvesting their crops.*

6. Data produksi padi dan palawija yang disajikan adalah dalam kualitas: gabah kering giling (padi), pipilan kering (jagung), biji kering (kedelai dan kacang tanah), dan umbi basah (ubi kayu dan ubi jalar).
6. *Production of paddy and secondary crops data are presented in the form of: dry unhusked rice (paddy), dry loose maize (maize), dry shells crops (soybeans and peanuts), and fresh roots (cassava and sweet potatoes).*
7. **Tanaman sayuran dan buah-buahan semusim**
Tanaman sayuran semusim adalah tanaman sumber vitamin, garam mineral dan lain-lain yang dikonsumsi dari bagian tanaman yang berupa daun, bunga, buah, dan umbinya, yang berumur kurang dari satu tahun.
Tanaman buah-buahan semusim adalah tanaman sumber vitamin, garam mineral, dan lain-lain yang dikonsumsi dari bagian tanaman yang berupa buah, berumur kurang dari satu tahun, tidak berbentuk pohon/rumpun tetapi menjalar dan berbatang lunak.
7. ***Seasonal vegetable and fruit plants***
Seasonal vegetable plants are plants which are the sources of vitamin, mineral salt, etc, consumed from the part of the plant in the form of leaf, flower, fruit, and root with the age of less than one year.
Seasonal fruit plants are plants which are the sources of vitamin, mineral salt, etc, consumed from the part of the plant in the form of fruits. These plants are creeps with the age of less than one year.
8. **Tanaman buah-buahan dan sayuran tahunan**
Tanaman buah-buahan tahunan adalah tanaman sumber vitamin, garam mineral, dan lain-lain yang dikonsumsi dari bagian tanaman yang berupa buah dan merupakan tanaman tahunan.
8. ***Annual fruit and vegetable plants***
Annual fruit plants are plants which are the sources of vitamin, contained mineral salt, etc, consumed from the part of plant in the form of fruit and more than one year of age.
Annual vegetable plants are plants

Tanaman sayuran tahunan adalah tanaman sumber vitamin, garam mineral, dan lain-lain yang dikonsumsi dari bagian tanaman yang berupa daun dan atau buah yang berumur lebih dari satu tahun.

which are the sources of vitamin, contained mineral salt, etc, consumed from the part of the plant in the form of vegetable and more than one year of age.

9. **Tanaman biofarmaka** adalah tanaman yang bermanfaat untuk obat-obatan, kosmetik, dan kesehatan yang dikonsumsi atau digunakan dari bagian-bagian tanaman seperti daun, batang, buah, umbi (rimpang) ataupun akar.

9. **Medicinal plants** are plants which are useful for medicine. It is consumed from part of the plant such as leaf, flower, fruit, tuber, and root.

10. **Tanaman hias** adalah tanaman yang mempunyai nilai keindahan baik bentuk, warna daun, tajuk maupun bunganya, sering digunakan untuk penghias pekarangan dan lain sebagainya.

10. **Ornamental plants** are plants which have a beauty value, either in shape, colour of leaf or crown of flower, and they are often used as a yard decorator.

11. **Luas panen tanaman hortikultura** adalah luas tanaman sayuran, buah-buahan, biofarmaka, dan tanaman hias yang diambil hasilnya/dipanen pada periode pelaporan.

11. **Harvested area of horticulture** is area which vegetable, fruit, medicinal and ornamental plant of crop harvested during the period of report.

12. **Luas panen untuk tanaman sayuran** adalah luas tanaman yang dipanen sekaligus/habis/dibongkar dan luas tanaman yang dipanen berkali-kali (lebih dari satu kali)/belum habis.

12. **Harvested area of vegetables** is area of entirely plant harvested/demolished and plant harvested several times/undemolished.

Tanaman yang dipanen sekaligus/

Entirely plants harvested/demolished are plants usually

habis/dibongkar adalah tanaman yang sehabis panen langsung dibongkar/dicabut, terdiri dari bawang merah, bawang putih, bawang daun, kentang, kol/kubis, kembang kol, petersai/sawi, wortel, lobak, dan kacang merah.

Tanaman yang dipanen berkali-kali (lebih dari satu kali)/belum habis adalah tanaman yang pemanenannya lebih dari satu kali dan biasanya dibongkar apabila panen terakhir sudah tidak memadai lagi, terdiri dari: kacang panjang, cabe besar, cabe rawit, jamur, tomat, terung, buncis, ketimun, labu siam, kangkung, bayam, melon, semangka, dan blewah.

harvested once and demolished to be substituted by other plants, consisting of: shallots, garlic, leeks, potato, cabbage, cauli flower, mustard green, carrots, chinese radish, and red kidney beans.

***Plants harvested several times/ undemolished** are plants usually harvested more than once and demolished in the case that the last harvest was economically not profitable. They consist of : yard long beans, chili, small chili, mushroom, tomatoes, egg plant, french beans, cucumber, pumpkin/chajota, swamp cabbage, spinach, melon, watermelon, and blewah .*

13. Produksi hortikultura adalah hasil menurut bentuk produk dari setiap tanaman sayuran, buah-buahan, biofarmaka dan tanaman hias yang diambil berdasarkan luas yang dipanen/tanaman yang menghasilkan pada bulan/triwulan laporan.

13. *Horticulture production is the standard production quantity form of vegetable, fruit, medicinal and ornamental plant based on harvested area/the number of production plants reported monthly/quarterly.*

14. Bentuk produksi perkebunan adalah; karet kering (karet), daun kering (teh dan tembakau), biji kering (kopi dan coklat), kulit kering (kayu manis dan kina), serat kering (rami), bunga kering (cengkeh),

14. *Production of estates crops are follows: dry rubber (rubber); dry leaves (tea and tobacco); dry beans (coffee and cocoa); dry bark (cassia vera and cinchona); dry fibre (rosella); dry flowers/buds (cloves);*

AGRICULTURE

refined sugar (tebu dari perkebunan besar), gula mangkok (tebu dari perkebunan rakyat), ekivalen kopra (kopra), biji dan bunga (pala) serta minyak daun (sereh).

refined sugar (sugar cane from estate); cup sugar (sugar cane from smallholders); copra (copra); seeds and buds (nutmeg); and leaf oil (citronella).

15. Data Statistik Kehutanan sebagian besar merupakan data sekunder yang bersumber dari Dinas Perkebunan dan Kehutanan Kabupaten Ogan Komering Ulu.

15. *Most of forestry statistics are secondary data obtained from the Estate and Forestry Service of Ogan Komering Ulu Regency.*

16. Kawasan hutan adalah wilayah tertentu yang berupa hutan, yang ditunjuk dan atau ditetapkan oleh pemerintah untuk dipertahankan keberadaannya sebagai hutan tetap. Hal ini untuk menjamin kepastian hukum mengenai status kawasan hutan, letak batas dan luas suatu wilayah tertentu yang sudah ditunjuk menjadi kawasan hutan tetap.

16. *Forest Area is a specific territory of forest ecosystem determined and or decided by the government as a permanent forest. Such decision is important to maintain the size of forest area and to ensure its legitimation and boundary demarcation of permanent forest.*

17. Hutan Lindung adalah kawasan hutan yang mempunyai fungsi pokok sebagai perlindungan sistem penyangga kehidupan untuk mengatur tata air, mencegah banjir, mengendalikan erosi, mencegah intrusi air laut, dan memelihara kesuburan tanah.

17. *Protection Forest is a forest area designated to serve life support system, maintain hydrological system, prevent of flood, erosion control, seawater intrusion, and maintain soil fertility.*

18. Hutan Produksi adalah kawasan hutan yang mempunyai fungsi

18. *Production Forest is a forest area designated mainly to promote*

pokok memproduksi hasil hutan. Hutan produksi terdiri dari Hutan Produksi Tetap (HP), Hutan Produksi Terbatas (HPT), dan Hutan Produksi yang dapat dikonversi.

sustainable forest production. Production forest is classified as permanent production forest, limited production forest, and convertible production forest.

19. Data populasi ternak bersumber dari Dinas Peternakan dan Perikanan Kabupaten Ogan Komering Ulu.
19. *Data of domestic livestock population are obtain from Animal Husbandry and Fishery Office of Ogan Komering Ulu Regency.*
20. Data statistik perikanan merupakan data sekunder yang bersumber dari Dinas Peternakan dan Perikanan Kabupaten Ogan Komering Ulu. Statistik perikanan dibedakan atas data Perikanan Tangkap dan Perikanan Budidaya. Perikanan Tangkap diklasifikasikan atas penangkapan ikan di laut dan penangkapan ikan di perairan umum. Perikanan Budidaya diklasifikasikan atas jenis budidaya yaitu budidaya laut, tambak, kolam, karamba, jaring apung, dan sawah.
20. *Fishery Statistics are secondary data obtained from Animal Husbandry and Fishery Office of Ogan Komering Ulu Regency. Fishery statistics are categorized into capture fisheries and aquaculture. Capture fisheries are further classified into marine capture fisheries and inland open water capture fisheries. Aquaculture are further classified into several types of culture: marine culture, brackish water pond, fresh water pond, cage, floating net, and fish breeding in paddy fields.*
21. Rumah Tangga Perikanan Tangkap adalah rumah tangga yang melakukan kegiatan penangkapan ikan/binatang air lainnya/tanaman air dengan tujuan sebagian/seluruh hasilnya untuk dijual.
21. *A capture fishery household is a household conducting activities in catching fishes/other aquatic animals/aquatic plants, for which the products are wholly or partly to be sold.*

AGRICULTURE

22. Rumah Tangga Perikanan Budidaya adalah rumah tangga yang melakukan kegiatan budidaya ikan/binatang air lainnya/tanaman air dengan tujuan sebagian/seluruh hasilnya untuk dijual.
22. *An aquaculture fishery household is a household conducting activities in culturing fishes/other aquatic animals/aquatic plants, for which the products are wholly or partly to be sold. different types of parameters.*

<https://okukab.bps.go.id>

ULASAN**DESCRIPTION****Tanaman Pangan**

Sub-Sektor tanaman pangan merupakan salah satu sub-sektor pada sektor pertanian. Sub-sektor ini mencakup tanaman padi, jagung, ubi kayu, ubi jalar, kacang tanah, kacang hijau dan kacang kedelai. Luas Panen padi di Kabupaten Ogan Komering Ulu tahun 2018 sebesar 13 743,5 ha

Untuk jenis tanaman palawija mencakup jagung, kedelai, kacang tanah, kacang hijau, ubi kayu dan ubi jalar. Dari ke enam komoditas palawija tersebut, luas panen jagung paling tinggi yaitu sebesar 12 321 ha, kemudian disusul kedelai sebesar 198 ha, kacang tanah sebesar 3 ha, kacang hijau sebesar 9 ha dan yang terkecil produksinya yaitu ubi jalar sebesar 2 ha.

Perkebunan

Terdapat banyak jenis tanaman yang diusahakan oleh perkebunan rakyat, baik tanaman perkebunan berumur pendek seperti nilam

Food Crops

Food crop sub-sector is one of the sub-sector in the agriculture sector. Sub-sector consists of rice, maize/corn, sweet potatoes, peanuts, mungbeans and soybeans. Harvested area of paddy fields in the regency of Ogan Komering Ulu in 2018 amounted to 13 743,5ha.

For this type of secondary food crops include maize, soybeans, peanuts, mungbeans, cassava and sweet potatoes. Of the six commodity crops, the highest maize harvested area that is to 12 321 ha, followed by 198 of soybean, amounted 3 ha of peanut, mungbeans amounted to 9 ha and the smallest production which amounted to 2 ha of sweet potato.

Estate

There are many other plants are cultivated by smallholders, both shortlived crops such as patchouli and long-lived plantations such as

maupun perkebunan berumur panjang seperti karet, kelapa, kopi, lada, kakao dan lainnya. Hanya saja yang cukup menonjol adalah kopi dan karet, sementara kelapa sawit diusahakan oleh perkebunan besar. Pada tahun 2018 di Kabupaten Ogan Komering Ulu, luas tanaman perkebunan karet paling luas sebesar 72 006 ha jika dibandingkan dengan luas tanaman perkebunan lainnya.

Peternakan

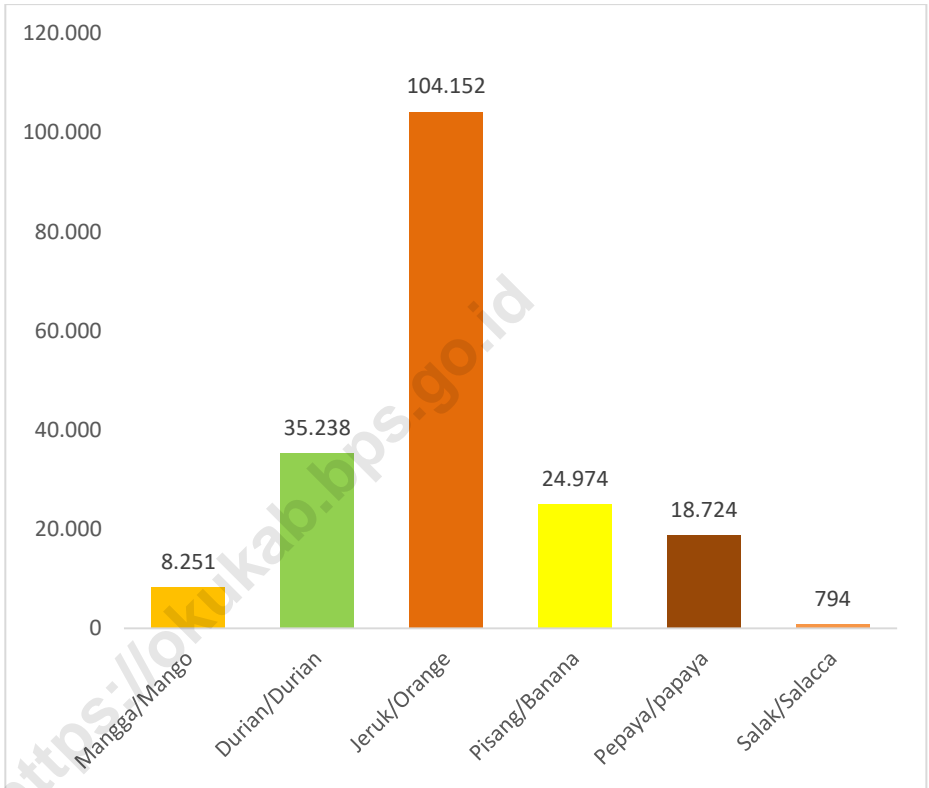
Populasi ternak dibagi menjadi dua kelompok, yaitu ternak besar dan ternak kecil. Populasi ternak besar terdiri dari sapi (termasuk sapi perah), kerbau dan kuda. Populasi ternak kecil terdiri dari domba, kambing, dan babi. Pada tahun 2018, populasi sapi yang paling banyak jika dibandingkan dengan hewan ternak besar lainnya yaitu sebesar 7 904 ekor. Sedangkan untuk ternak kecil pada 2018, populasi kambing yang paling banyak sebesar 10 471 ekor.

rubber, coconut, coffee, pepper, cocoa and more. It's just a fairly prominent is the coffee and rubber, while oil palm plantations cultivated by large. In the year 2018 in Ogan Komering Ulu regency, the rubber plantation area of 72 006 ha of the most extensive when compared with other plantation area.

Animal Husbandry

Livestock population is divided into two groups, namely large and small livestock animals. Large livestock population consists of cattle (including dairy cattle), buffalo and horses. Small livestock population consists of sheep, goats and pigs. In 2018, the largest of large livestock population is the cattle when compared with other large animals that is equal to 7 904 tails. While for small shouted in 2018, goat populations most at 10 471 tails.

Gambar 5 **Produksi Buah-buahan di Kabupaten Ogan Komering Ulu (ton), 2018**
Picture **Production of Fruits in Ogan Komering Ulu Regency (ton), 2018**



Sumber : BPS, Statistik Pertanian Hortikultura SPH-TH

Source : BPS-Statistics Indonesia, Agricultural Statistic for Horticulture SPH-TH

5.1 TANAMAN PANGAN/FOOD CROPS

Tabel 5.1.1 Luas Panen, Produktivitas, dan Produksi Padi Menurut Kecamatan di Kabupaten Ogan Komering Ulu, 2018
Table 5.1.1 Harvested Area, Production, and Productivity of Paddy by Sub District in Ogan Komering Ulu Regency, 2018

Kecamatan Sub District	Luas Panen (ha) Harvested Area (ha)	Produksi (ton) Production (ton)	Produktivitas (ton/ha) Productivity (ton/ha)
(1)	(2)	(3)	(4)
1. Lengkiti	1 193,8	NA	NA
2. Sosoh Buay Rayap	785,4	NA	NA
3. Pengandonan	2 953	NA	NA
4. Semidang Aji	2 352,2	NA	NA
5. Ulu Ogan	2 649,8	NA	NA
6. Muara Jaya	1 387,2	NA	NA
7. Peninjauan	44	NA	NA
8. Lubuk Batang	401,6	NA	NA
9. Sinar Peninjauan	436,9	NA	NA
10. Kedaton Peninjauan Raya	394,4	NA	NA
11. Baturaja Timur	433,3	NA	NA
12. Lubuk Raja	515,9	NA	NA
13. Baturaja Barat	196	NA	NA
Ogan Komering Ulu	13 743,5	58 947,27	4,29

Catatan/Note : Produksi dan Produktivitas hanya dihitung tingkat kabupaten
 Sumber/Source : BPS, Laporan Statistik Pertanian (SP) Tanaman Pangan/BPS-Statistics
 Indonesia, Agriculture Statistic Report of Food Crops

Tabel 5.1.2 Produksi Padi Setara Beras Menurut Kecamatan di Kabupaten Ogan Komering Ulu (kuintal), 2018
Table *Rice Equivalent Production by Sub District in Ogan Komering Ulu Regency (kuintal), 2018*

Kecamatan Sub District	Produksi Padi (kuintal GKG) <i>Paddy Production</i> (kuintal GKG)	Produksi Padi Setara Beras (kuintal) <i>Rice Equivalent</i> <i>Production (kuintal)</i>
(1)	(2)	(3)
1. Lengkiti	5 120,33	3 278,04
2. Sosoh Buay Rayap	3 368,66	2 156,62
3. Pengandonan	12 665,71	8 108,59
4. Semidang Aji	10 088,82	6 458,86
5. Ulu Ogan	11 365,26	7 276,04
6. Muara Jaya	5 949,84	3 809,09
7. Peninjauan	188,72	120,82
8. Lubuk Batang	1 722,5	1 102,74
9. Sinar Peninjauan	1 873,91	1 199,68
10. Kedaton Peninjauan Raya	1 691,62	1 082,98
11. Baturaja Timur	1 858,47	1 189,79
12. Lubuk Raja	2 212,75	1 416,6
13. Baturaja Barat	840,66	538,19
Ogan Komering Ulu	58 947,25	37 738,04

Sumber/Source : BPS, Laporan Statistik Pertanian (SP) Tanaman Pangan/BPS-Statistics Indonesia, *Agriculture Statistic Report of Food Crops*

Tabel 5.1.3 Produksi Jagung dan Kedelai Menurut Kecamatan di Kabupaten Ogan Komering Ulu (ha), 2018
Table Production of Maize and Soybeans by Sub District in Ogan Komering Ulu Regency (ha), 2018

Kecamatan Sub District	Produksi Jagung (ton) Production of Maize (ha)	Produksi Kedelai (ton) Production of Soybean (ha)
(1)	(2)	(3)
1. Lengkiti	70 838,03	61,79
2. Sosoh Buay Rayap	14 696,09	14,63
3. Pengandonan	622,31	16,26
4. Semidang Aji	919,1	20,33
5. Ulu Ogan	0	0
6. Muara Jaya	248,92	0
7. Peninjauan	86,17	0
8. Lubuk Batang	4 844,44	3,25
9. Sinar Peninjauan	1 292,49	0
10. Kedaton Peninjauan Raya	1 460,04	0
11. Baturaja Timur	15 663,06	44,72
12. Lubuk Raja	2 546,68	0
13. Baturaja Barat	4 672,11	0
Nama Kabupaten/Kota	117 889,44	160,98

Sumber/Source : BPS, Laporan Statistik Pertanian (SP) Tanaman Pangan/BPS-Statistics Indonesia, Agriculture Statistic Report of Food Crops

Tabel
Table 5.1.4

Luas Lahan Sawah Menurut Kecamatan dan Jenis Pengairan di Kabupaten Ogan Komering Ulu (hektar), 2018

Area of Wetland by Subdistrict and Type of Irrigation in Ogan Komering Ulu Regency, 2018

	Kecamatan Subdistrict	Irigasi Irrigation	Non Irigasi Non Irrigation	Jumlah Total
	(1)	(2)	(3)	(4)
1	Lengkiti	0	100	100
2	Sosoh Buay Rayap	0	39	39
3	Pengandonan	815	337	1.152
4	Semidang Aji	900	125	1.025
5	Ulu Ogan	1 068	15	1.083
6	Muara Jaya	461	190	651
7	Peninjauan	0	150	150
8	Lubuk Batang	0	200	200
9	Sinar Peninjauan	0	940	940
10	Kedaton Peninjauan Raya	0	2.140	2.140
11	Baturaja Timur	0	140	140
12	Lubuk Raja	0	150	150
13	Baturaja Barat	0	25	25
	Ogan Komering Ulu	3 244	4 551	7 7 95

Sumber: Dinas Pertanian Kabupaten Ogan Komering Ulu

Source: *Food Crops Agricultural Office of Ogan Komering Ulu Regency*

Luas Lahan Tegal/Kebun, Ladang/Huma, dan Lahan yang Sementara Tidak Diusahakan Menurut Kecamatan di Kabupaten Ogan Komering Ulu (hektar), 2018

Tabel 5.1.5
Table

Area of Dry Field/Garden, Shifting Cultivation, Land and Temporarily Unused Land by Subdistrict in Ogan Komering Ulu Regency (hectar), 2018

	Kecamatan Subdistrict	Tegal/Kebun Dry Field/Garden	Ladang/Huma Shifting Cultivation	Sementara Tidak Diusahakan Temporarily Unused
	(1)	(2)	(3)	(4)
1	Lengkiti	5 890	5 191	10 729
2	Sosoh Buay Rayap	3 129	5 845	3 385
3	Pengandonan	1 689	430	0
4	Semidang Aji	0	1 170	12 212
5	Ulu Ogan	933	285	0
6	Muara Jaya	972	318	0
7	Peninjauan	1 170	252	615
8	Lubuk Batang	3 250	80	85
9	Sinar Peninjauan	50	17	15
10	Kedaton Peninjauan Raya	2 185	308	3 679
11	Baturaja Timur	635	456	0
12	Lubuk Raja	7 102	2 359	0
13	Baturaja Barat	893	196	0
Ogan Komering Ulu		27 898	16 907	30 720

Sumber: Dinas Pertanian Kabupaten Ogan Komering Ulu
Source: Food Crops Agricultural Office of Ogan Komering Ulu Regency

Tabel
Table 5.1.6

**Luas Panen Padi Sawah dan Padi Ladang Menurut
Kecamatan di Kabupaten Ogan Komering Ulu, 2018**
*Harvested Area of Wetland and Dryland Paddy by
Subdistrict in Ogan Komering Ulu Regency, 2018*

	Kecamatan Subdistrict	Padi Sawah Wetland Paddy	Padi Ladang Dryland Paddy
	(1)	(2)	(3)
1	Lengkiti	89	1 112
2	Sosoh Buay Rayap	44	745
3	Pengandonan	1 823	1 276
4	Semidang Aji	1 970	540
5	Ulu Ogan	2 774	98
6	Muara Jaya	1.247	240
7	Peninjauan	0	44
8	Lubuk Batang	180	236
9	Sinar Peninjauan	475	0
10	Kedaton Peninjauan Raya	318	89
11	Baturaja Timur	233	417
12	Lubuk Raja	276	262
13	Baturaja Barat	55	150
	Ogan Komering Ulu	9 484	5 209

Sumber: Dinas Pertanian Kabupaten Ogan Komering Ulu

Source: *Food Crops Agricultural Office of Ogan Komering Ulu Regency*

Luas Panen Jagung, Kedelai, Kacang Tanah, Kacang Hijau, Ubi Kayu, Ubi Jalar Menurut Kecamatan di Kabupaten Ogan Komering Ulu, 2018

Tabel 5.1.7
Table

Harvested Area of Maize, Soybean, Peanut, Mungbean, Cassava, and Sweet Potato by Subdistrict in Ogan Komering Ulu Regency, 2018

	Kecamatan <i>Subdistrict</i>	Jagung <i>Maize</i>	Kedelai <i>Soybean</i>	Kacang Tanah <i>Peanut</i>	Kacang Hijau <i>Mungbean</i>	Ubi Kayu <i>Cassava</i>	Ubi Jalar <i>Sweet Potato</i>
	(1)	(2)	(3)	(4)	(5)	(6)	(7)
1	Lengkiti	7 398	80	0	0	0	0
2	Sosoh Buay Rayap	1 535	18	0	0	0	0
3	Pengandonan	65	20	0	0	0	0
4	Semidang Aji	96	25	0	0	0	0
5	Ulu Ogan	0	0	0	0	0	0
6	Muara Jaya	26	0	0	0	0	0
7	Peninjauan	9	0	0	1	3	1
8	Lubuk Batang	506	0	3	4	22	0
9	Sinar Peninjauan	135	0	0	0	6	0
10	Kedaton Peninjauan Raya	160	0	0	2	13	0
11	Baturaja Timur	1 636	55	0	0	11	0
12	Lubuk Raja	266	0	0	0	21	1
13	Baturaja Barat	488	0	0	2	3	0
	Ogan Komering Ulu	12 321	198	3	9	79	2

Sumber:

Dinas Pertanian Kabupaten Ogan Komering Ulu

Source: *Food Crops Agricultural Office of Ogan Komering Ulu Regency*

5.2 HORTIKULTURA/*HORTICULTURE*

Tabel 5.2.1 Luas Panen Tanaman Sayuran Menurut Jenis Tanaman Menurut Kecamatan di Kabupaten Ogan Komering Ulu (hektar), 2017 dan 2018
Harvested Area of Vegetables by Kind of Plant by Sub District in Ogan Komering Ulu Regency (hectare), 2017-2018

Kecamatan Sub District	Bawang Merah Shallot		Cabai Chili		Kentang Potato	
	2017	2018	2017	2018	2017	2018
(1)	(2)	(3)	(4)	(5)	(6)	(7)
1. Lengkiti	-	-	-	-	-	-
2. Sosoh Buay Rayap	10	23	56	23	-	-
3. Pengandonan	-	-	-	-	-	-
4. Semidang Aji	-	-	6	2	-	-
5. Ulu Ogan	-	-	-	1	-	-
6. Muara Jaya	-	-	-	-	-	-
7. Peninjauan	-	-	6	3	-	-
8. Lubuk Batang	-	6	26	26	-	-
9. Sinar Peninjauan	-	-	34	57	-	-
10. Kedaton Peninjauan Raya	-	-	37	81	-	-
11. Baturaja Timur	-	3	3	10	-	-
12. Lubuk Raja	-	-	3	8	-	-
13. Baturaja Barat	-	-	4	9	-	-
Ogan Komering Ulu	10	32	175	220	-	-

Lanjutan Tabel/Continued Table 5.2.1

Kecamatan Sub District	Kubis Cabbage		Petsai Chinese Cabbage		Tomat Tomato	
	2017	2018	2017	2018	2017	2018
	(1)	(8)	(9)	(10)	(11)	(12)
1. Lengkiti	-	-	-	-	-	-
2. Sosoh Buay Rayap	-	-	-	-	-	-
3. Pengandonan	-	-	-	-	-	-
4. Semidang Aji	-	-	-	-	-	-
5. Ulu Ogan	-	-	-	-	-	-
6. Muara Jaya	-	-	-	-	-	-
7. Peninjauan	-	-	-	-	4	1
8. Lubuk Batang	-	-	-	-	5	2
9. Sinar Peninjauan	-	-	-	-	-	2
10. Kedaton Peninjauan Raya	-	-	-	-	4	1
11. Baturaja Timur	-	-	-	-	-	-
12. Lubuk Raja	-	-	-	-	-	-
13. Baturaja Barat	-	-	-	-	-	1
Ogan Komering Ulu	-	-	-	-	13	7

Sumber/Source : BPS, Statistik Pertanian Hortikultura SPH-SBS/ BPS-Statistics Indonesia,
Agricultural Statistic for Horticulture SPH-SBS

5.2.2 Produksi Tanaman Sayuran Menurut Jenis Tanaman Menurut Kecamatan di Kabupaten Ogan Komering Ulu (ton), 2017 dan 2018
Table
Table
Production of Vegetables by Kind of Plant by Regency/ Municipality in Ogan Komering Ulu Regency (ton), 2017-2018

Kecamatan Sub District	Bawang Merah Shallot		Cabai Chili		Kentang Potato	
	2017	2018	2017	2018	2017	2018
(1)	(2)	(3)	(4)	(5)	(6)	(7)
1. Lengkiti	-	-	-	-	-	-
2. Sosoh Buay Rayap	28,4	184	534,9	18	-	-
3. Pengandonan	-	-	-	-	-	-
4. Semidang Aji	-	-	152	72,0	-	-
5. Ulu Ogan	-	-	-	24	-	-
6. Muara Jaya	-	-	-	-	-	-
7. Peninjauan	-	-	98	69	-	-
8. Lubuk Batang	-	48	294	220	-	-
9. Sinar Peninjauan	-	-	507	842	-	-
10. Kedaton Peninjauan Raya	-	-	398,6	1863	-	-
11. Baturaja Timur	-	24	35	66	-	-
12. Lubuk Raja	-	-	35	80	-	-
13. Baturaja Barat	-	-	110	96	-	-
Ogan Komering Ulu	28,4	256	2 164,5	3 512	-	-

Lanjutan Tabel/Continued Table 5.2.2

Kecamatan Sub District	Kubis Cabbage		Petai Chinese Cabbage		Tomat Tomato	
	2017	2018	2017	2018	2017	2018
(1)	(8)	(9)	(10)	(11)	(12)	(13)
1. Lengkiti	-	-	-	-	-	-
2. Sosoh Buay Rayap	-	-	-	-	-	-
3. Pengandonan	-	-	-	-	-	-
4. Semidang Aji	-	-	-	-	-	-
5. Ulu Ogan	-	-	-	-	-	-
6. Muara Jaya	-	-	-	-	-	-
7. Peninjauan	-	-	-	-	42	7
8. Lubuk Batang	-	-	-	-	60	21
9. Sinar Peninjauan	-	-	-	-	-	28
10. Kedaton Peninjauan Raya	-	-	-	-	42	14
11. Baturaja Timur	-	-	-	-	-	-
12. Lubuk Raja	-	-	-	-	-	-
13. Baturaja Barat	-	-	-	-	-	14
Ogan Komering Ulu	-	-	-	-	144	84

Sumber/Source : BPS, Statistik Pertanian Hortikultura SPH-SBS/ BPS-Statistics Indonesia,
Agricultural Statistic for Horticulture SPH-SBS

Tabel 5.2.3 Luas Panen Tanaman Sayuran dan Buah–Buahan Semusim Menurut Jenis Tanaman di Kabupaten Ogan Komering Ulu (Ha), 2015-2018
Harvested Area of Seasonal Vegetables and Fruits by Kind of Plant in Ogan Komering Ulu regency (Ha), 2015-2018

Jenis Tanaman <i>Kind of Plants</i>	2015	2016	2017	2018
(1)	(2)	(3)	(4)	(5)
Sayuran/ Vegetables				
Bawang Daun/ <i>Wlech Onion</i>	...	0
Bawang Merah/ <i>Shallot</i>	...	10	–	–
Bawang Putih/ <i>Garlic</i>	...	0	10	32
Bayam/ <i>Spinach</i>	...	35	–	–
Buncis/ <i>Green Bean</i>	...	0	29	30
Cabai Besar/ <i>Chili (Capsicum Annum)</i>	...	120	–	–
Cabai Rawit/ <i>Chili (Capsicum Frutescens)</i>	...	25	159	204
Cabai/ <i>Chili</i>	...	125	16	16
Jamur/ <i>Mushroom</i>	...	600	175	220
Kacang Merah/ <i>i</i>	...	0	1 175	1 300
Kacang Panjang/ <i>Yarldlong Bean</i>	...	46	–	–
Kangkung/ <i>Kangkong</i>	...	32	37	31
Kembang Kol/ <i>Cauliflower</i>	...	0	28	33
Kentang/ <i>Potato</i>	...	0	–	–
Ketimun/ <i>Cucumber</i>	...	17	–	–
Kubis/ <i>Cabbage</i>	...	0	9	7
Labu Siam/ <i>Chayote</i>	...	0	–	–
Lobak/ <i>Radish</i>	...	0	–	–
Petsai/ <i>Chinese Cabbage</i>	...	0	–	–
Terung/ <i>Eggplant</i>	...	27	–	–
Tomat/ <i>Tomato</i>	...	18	–	–
Wortel/ <i>Carrot</i>	...	0	21	22

Lanjutan Tabel/*Continued Table* 5.2.3

Jenis Tanaman <i>Kind of Plants</i>	2015	2016	2017	2018
(1)	(2)	(3)	(4)	(5)
Buah–buahan/ Fruits				
Blewah/ <i>Cantaloupe</i>	...	3	5	1
Melon/ <i>Melon</i>	...	9	3	3
Semangka/ <i>Watermelon</i>	...	18	17	12

Sumber/*Source* : BPS, Statistik Pertanian Hortikultura SPH-SBS/*BPS-Statistics Indonesia, Agricultural Statistic for Horticulture SPH-SBS*

Tabel 5.2.4 Produksi Tanaman Sayuran dan Buah–Buahan Semusim Menurut Jenis Tanaman di Kabupaten Ogan Komering Ulu (kuintal), 2015-2018
Production of Seasonal Vegetables and Fruits by Kind of Plant in Ogan Komering Ulu Regency (quintal), 2015-2018

Jenis Tanaman <i>Kind of Plants</i>	2015	2016	2017	2018
(1)	(2)	(3)	(4)	(5)
Sayuran/ Vegetables				
Bawang Daun/ <i>Wlech Onion</i>		0
Bawang Merah/ <i>Shallot</i>		1 290	–	–
Bawang Putih/ <i>Garlic</i>		0	284	2 560
Bayam/ <i>Spinach</i>		760	–	–
Buncis/ <i>Green Bean</i>		0	561	620
Cabai Besar/ <i>Chili (Capsicum Annum)</i>		14 875	–	–
Cabai Rawit/ <i>Chili (Capsicum Frutescens)</i>		4 715	17 445	32 420
Cabai/ <i>Chili</i>		19 590	4 200	2 700
Jamur/ <i>Mushroom</i>		3 375	21 645	35 120
Kacang Merah/ <i>i</i>		0	11 388	10 050
Kacang Panjang/ <i>Yarldlong Bean</i>		3 476	–	–
Kangkung/ <i>Kangkong</i>		3 004	2 678	1 922
Kembang Kol/ <i>Cauliflower</i>		0	3 202	3 004
Kentang/ <i>Potato</i>		0	–	–
Ketimun/ <i>Cucumber</i>		2 290	–	–
Kubis/ <i>Cabbage</i>		0	1 268	1 057
Labu Siam/ <i>Chayote</i>		0	–	–
Lobak/ <i>Radish</i>		0	–	–
Petsai/ <i>Chinese Cabbage</i>		0	–	–
Terung/ <i>Eggplant</i>		4 935	–	–
Tomat/ <i>Tomato</i>		2 150	–	–
Wortel/ <i>Carrot</i>		0	4 081	3 220

Lanjutan Tabel/*Continued Table* 5.2.4

Jenis Tanaman <i>Kind of Plants</i>	2015	2016	2017	2018
(1)	(2)	(3)	(4)	(5)
Buah-buahan/ Fruits				
Blewah/ <i>Cantaloupe</i>			401	100
Melon/ <i>Melon</i>			1 050	1 400
Semangka/ <i>Watermelon</i>			6 300	5 600

Sumber/*Source* : BPS, Statistik Pertanian Hortikultura SPH-SBS/*BPS-Statistics Indonesia, Agricultural Statistic for Horticulture SPH-SBS*

Tabel 5.2.5 Luas Panen Tanaman Biofarmaka Menurut Jenis Tanaman Menurut Kecamatan di Kabupaten Ogan Komering Ulu (hektar), 2017 dan 2018
Harvested Area of Medicinal Plants by Kind of Plant by Sub District in Ogan Komering Ulu Regency (hectare), 2017 and 2018

Kecamatan <i>Sub District</i>	Jahe <i>Ginger</i>		Laos/Lengkuas <i>Galanga</i>	
	2017	2018	2017	2018
(1)	(2)	(3)	(4)	(5)
1. Lengkiti	0	0	0	0
2. Sosoh Buay Rayap	0	0	0	0
3. Pengandonan	0	0	0	0
4. Semidang Aji	0	0	0	0
5. Ulu Ogan	0	0	0	0
6. Muara Jaya	0	0	0	0
7. Peninjauan	0	0	0	0
8. Lubuk Batang	0	0	0	0
9. Sinar Peninjauan	0	0	0	0
10. Kedaton Peninjauan Raya	0	0	0	0
11. Baturaja Timur	0	0	0	0
12. Lubuk Raja	0	0	0	0
13. Baturaja Barat	0	0	0	0
Ogan Komering Ulu	0	0	0	0

Lanjutan Tabel/*Continued Table* 5.2.5

Kecamatan <i>Sub District</i>	Kencur <i>East Indian Galangal</i>		Kunyit <i>Turmeric</i>	
	2017	2018	2017	2018
	(1)	(2)	(4)	(5)
1. Lengkiti	0	0	0	0
2. Sosoh Buay Rayap	0	0	0	0
3. Pengandonan	0	0	0	0
4. Semidang Aji	0	0	0	0
5. Ulu Ogan	0	0	0	0
6. Muara Jaya	0	0	0	0
7. Peninjauan	0	0	0	0
8. Lubuk Batang	0	0	0	0
9. Sinar Peninjauan	0	0	0	0
10. Kedaton Peninjauan Raya	0	0	0	0
11. Baturaja Timur	0	0	0	0
12. Lubuk Raja	0	0	0	0
13. Baturaja Barat	0	0	0	0
Ogan Komering Ulu	0	0	0	0

Sumber/*Source* : BPS, Statistik Pertanian Hortikultura SPH-TBF/*BPS-Statistics Indonesia, Agricultural Statistic for Horticulture SPH-TBF*

Tabel 5.2.6 Produksi Tanaman Biofarmaka Menurut Jenis Tanaman Menurut Kecamatan di Kabupaten Ogan Komering Ulu (kuintal), 2017 dan 2018
Production of Medicinal Plants by Kind of Plant by Sub District in Ogan Komering Ulu Regency (quintal), 2017 and 2018

Kecamatan Sub District	Jahe Ginger		Laos/Lengkuas Galanga	
	2017	2018	2017	2018
(1)	(2)	(3)	(4)	(5)
1. Lengkiti	0	0	0	0
2. Sosoh Buay Rayap	0	0	0	0
3. Pengandonan	0	0	0	0
4. Semidang Aji	0	0	0	0
5. Ulu Ogan	0	0	0	0
6. Muara Jaya	0	0	0	0
7. Peninjauan	0	0	0	0
8. Lubuk Batang	0	0	0	0
9. Sinar Peninjauan	0	0	0	0
10. Kedaton Peninjauan Raya	0	0	0	0
11. Baturaja Timur	0	0	0	0
12. Lubuk Raja	0	0	0	0
13. Baturaja Barat	0	0	0	0
Ogan Komering Ulu	0	0	0	0

Lanjutan Tabel/*Continued Table* 5.2.6

Kecamatan <i>Sub District</i>	Kencur <i>East Indian Galangal</i>		Kunyit <i>Turmeric</i>	
	2017	2018	2017	2018
(1)	(2)	(3)	(4)	(5)
1. Lengkiti	0	0	0	0
2. Sosoh Buay Rayap	0	0	0	0
3. Pengandonan	0	0	0	0
4. Semidang Aji	0	0	0	0
5. Ulu Ogan	0	0	0	0
6. Muara Jaya	0	0	0	0
7. Peninjauan	0	0	0	0
8. Lubuk Batang	0	0	0	0
9. Sinar Peninjauan	0	0	0	0
10. Kedaton Peninjauan Raya	0	0	0	0
11. Baturaja Timur	0	0	0	0
12. Lubuk Raja	0	0	0	0
13. Baturaja Barat	0	0	0	0
Ogan Komering Ulu	0	0	0	0

Sumber/*Source* : BPS, Statistik Pertanian Hortikultura SPH-TBF/BPS-Statistics Indonesia,
Agricultural Statistic for Horticulture SPH-TBF

Tabel 5.2.7 Luas Panen Tanaman Biofarmaka Menurut Jenis Tanaman di Kabupaten Ogan Komering Ulu (Ha), 2015-2018
Harvested Area of Medicinal Plants by Kind of Plant in Ogan Komering Ulu Regency (Ha), 2015-2018

Jenis Tanaman <i>Kind of Plants</i>	2015	2016	2017	2018
(1)	(2)	(3)	(4)	(5)
Dringo/ <i>Sweet Root/Calamus</i>	0	0	0	0
Jahe/ <i>Ginger</i>	0	140 005	0	0
Kapulaga/ <i>Java Cardamon</i>	0	0	0	0
Kencur/ <i>East Indian Galangal</i>	0	0	0	0
Kunyit/ <i>Turmeric</i>	0	1	0	0
Laos/Lengkuas/ <i>Galanga</i>	0	0	0	0
Lempuyang/ <i>Zingiber Aromaticum</i>	0	0	0	0
Lidah Buaya/ <i>Oliviera</i>	0	0	0	0
Mengkudu/ <i>Indian Mulberry</i>	0	0	0	0
Temuireng/ <i>Black Turmeric</i>	0	0	0	0
Temukunci/ <i>Chinese Keys</i>	0	0	0	0
Temulawak/ <i>Java Turmeric</i>	0	0	0	0
Sambiloto/ <i>King of Bitter</i>	0	0	0	0

Sumber/Source : BPS, Statistik Pertanian Hortikultura SPH-TBF/BPS-Statistics Indonesia,
 Agricultural Statistic for Horticulture SPH-TBF

Tabel 5.2.8 **Produksi Tanaman Biofarmaka Menurut Jenis Tanaman di Kabupaten Ogan Komering Ulu (kuintal), 2015-2018**
Table **Production of Medicinal Plants by Kind of Plant in Ogan Komering Ulu Regency (quintal), 2015-2018**

Jenis Tanaman <i>Kind of Plants</i>	2015	2016	2017	2018
(1)	(2)	(3)	(4)	(5)
Dringo/ <i>Sweet Root/Calamus</i>	0	0	0	0
Jahe/ <i>Ginger</i>	0	1 400	0	0
Kapulaga/ <i>Java Cardamon</i>	0	0	0	0
Kencur/ <i>East Indian Galangal</i>	0	0	0	0
Kunyit/ <i>Turmeric</i>	0	28	0	0
Laos/Lengkuas/ <i>Galanga</i>	0	0	0	0
Lempuyang/ <i>Zingiber Aromaticum</i>	0	0	0	0
Lidah Buaya/ <i>Oliviera</i>	0	0	0	0
Mengkudu/ <i>Indian Mulberry</i>	0	0	0	0
Temuireng/ <i>Black Turmeric</i>	0	0	0	0
Temukunci/ <i>Chinese Keys</i>	0	0	0	0
Temulawak/ <i>Java Turmeric</i>	0	0	0	0
Sambiloto/ <i>King of Bitter</i>	0	0	0	0

Sumber/Source : BPS, Statistik Pertanian Hortikultura SPH-TBF/BPS-Statistics Indonesia,
 Agricultural Statistic for Horticulture SPH-TBF

Tabel 5.2.9 Luas Panen Tanaman Hias Menurut Jenis Tanaman Menurut Kecamatan di Kabupaten Ogan Komering Ulu (hektar), 2017 dan 2018
Harvested Area of Ornamental Plants by Kind of Plant by Sub District in Ogan Komering Ulu regency (hectare), 2017 and 2018

Kecamatan Sub District	Anggrek Orchid		Krisan Chrysantemum	
	2017	2018	2017	2018
(1)	(2)	(3)	(4)	(5)
1. Lengkiti	0	0	0	0
2. Sosoh Buay Rayap	0	0	0	0
3. Pengandonan	0	0	0	0
4. Semidang Aji	0	0	0	0
5. Ulu Ogan	0	0	0	0
6. Muara Jaya	0	0	0	0
7. Peninjauan	0	0	0	0
8. Lubuk Batang	0	0	0	0
9. Sinar Peninjauan	0	0	0	0
10. Kedaton Peninjauan Raya	0	0	0	0
11. Baturaja Timur	0	0	0	0
12. Lubuk Raja	0	0	0	0
13. Baturaja Barat	0	0	0	0
Ogan Komering Ulu	0	0	0	0

Lanjutan Tabel/*Continued Table* 5.2.9

Kecamatan <i>Sub District</i>	Mawar <i>Rose</i>		Sedap Malam <i>Tuberose</i>	
	2017	2018	2017	2018
(1)	(2)	(3)	(4)	(5)
1. Lengkiti	0	0	0	0
2. Sosoh Buay Rayap	0	0	0	0
3. Pengandonan	0	0	0	0
4. Semidang Aji	0	0	0	0
5. Ulu Ogan	0	0	0	0
6. Muara Jaya	0	0	0	0
7. Peninjauan	0	0	0	0
8. Lubuk Batang	0	0	0	0
9. Sinar Peninjauan	0	0	0	0
10. Kedaton Peninjauan Raya	0	0	0	0
11. Baturaja Timur	0	0	0	0
12. Lubuk Raja	0	0	0	0
13. Baturaja Barat	0	0	0	0
Ogan Komering Ulu	0	0	0	0

Sumber/*Source* : BPS, Statistik Pertanian Hortikultura SPH-TF/*BPS-Statistics Indonesia, Agricultural Statistic for Horticulture SPH-TF*

Tabel 5.2.10 Produksi Tanaman Hias Menurut Jenis Tanaman Menurut Kecamatan di Kabupaten Ogan Komering Ulu (kuintal), 2017 dan 2018
Table *Production of Ornamental Plants by Kind of Plant by Sub District in Ogan Komering Ulu regency (quintal), 2017 and 2018*

Kecamatan Sub District	Anggrek Orchid		Krisan Chrysantemum	
	2017	2018	2017	2018
(1)	(2)	(3)	(4)	(5)
1. Lengkiti	0	0	0	0
2. Sosoh Buay Rayap	0	0	0	0
3. Pengandonan	0	0	0	0
4. Semidang Aji	0	0	0	0
5. Ulu Ogan	0	0	0	0
6. Muara Jaya	0	0	0	0
7. Peninjauan	0	0	0	0
8. Lubuk Batang	0	0	0	0
9. Sinar Peninjauan	0	0	0	0
10. Kedaton Peninjauan Raya	0	0	0	0
11. Baturaja Timur	0	0	0	0
12. Lubuk Raja	0	0	0	0
13. Baturaja Barat	0	0	0	0
Ogan Komering Ulu	0	0	0	0

Lanjutan Tabel/*Continued Table* 5.2.10

Kecamatan <i>Sub District</i>	Mawar <i>Rose</i>		Sedap Malam <i>Tuberose</i>	
	2017	2018	2017	2018
(1)	(2)	(3)	(4)	(5)
1. Lengkiti	0	0	0	0
2. Sosoh Buay Rayap	0	0	0	0
3. Pengandonan	0	0	0	0
4. Semidang Aji	0	0	0	0
5. Ulu Ogan	0	0	0	0
6. Muara Jaya	0	0	0	0
7. Peninjauan	0	0	0	0
8. Lubuk Batang	0	0	0	0
9. Sinar Peninjauan	0	0	0	0
10. Kedaton Peninjauan Raya	0	0	0	0
11. Baturaja Timur	0	0	0	0
12. Lubuk Raja	0	0	0	0
13. Baturaja Barat	0	0	0	0
Ogan Komering Ulu	0	0	0	0

Sumber/*Source* : BPS, Statistik Pertanian Hortikultura SPH-TF/*BPS-Statistics Indonesia, Agricultural Statistic for Horticulture SPH-TF*

Tabel 5.2.11 Luas Panen Tanaman Hias Menurut Jenis Tanaman di Kabupaten Ogan Komering Ulu (Ha), 2015-2018
Table **Harvested Area of Ornamental Plants by Kind of Plant in Ogan Komering Ulu Regency (Ha), 2015-2018**

Jenis Tanaman <i>Kind of Plants</i>	2015	2016	2017	2018
(1)	(2)	(3)	(4)	(5)
Anggrek/ <i>Orchid</i>	0	0	0	0
Anthurium Bunga/ <i>Flamingo Lily Flower</i>	0	0	0	0
Anyelir/ <i>Carnation</i>	0	0	0	0
Dracaena/ <i>Dracaena</i>	0	0	0	0
Gladiol/ <i>Gladiol</i>	0	0	0	0
Herbras/ <i>Gerbera</i>	0	0	0	0
Krisan/ <i>Chrysantemum</i>	0	0	0	0
Mawar/ <i>Rose</i>	0	0	0	0
Melati/ <i>Jasmine</i>	0	0	0	0
Palem/ <i>Palm</i>	0	0	0	0
Pisang-pisangan/ <i>Heliconia</i>	0	0	0	0
Sedap Malam/ <i>Tuberose</i>	0	0	0	0

Sumber/Source : BPS, Statistik Pertanian Hortikultura SPH-TF/BPS-Statistics Indonesia, *Agricultural Statistic for Horticulture SPH-TF*

Tabel 5.2.12 **Produksi Tanaman Hias Menurut Jenis Tanaman di**
Table Kabupaten Ogan Komering Ulu (kuintal), 2015-2018
Production of Ornamental Plants by Kind of Plant in Ogan
Komering Ulu Regency (quintal), 2015-2018

Jenis Tanaman <i>Kind of Plants</i>	2015	2016	2017	2018
(1)	(2)	(3)	(4)	(5)
Anggrek/ <i>Orchid</i>	0	0	0	0
Anthurium Bunga/ <i>Flamingo Lily Flower</i>	0	0	0	0
Anyelir/ <i>Carnation</i>	0	0	0	0
Dracaena/ <i>Dracaena</i>	0	0	0	0
Gladiol/ <i>Gladiol</i>	0	0	0	0
Herbras/ <i>Gerbera</i>	0	0	0	0
Krisan/ <i>Chrysantemum</i>	0	0	0	0
Mawar/ <i>Rose</i>	0	0	0	0
Melati/ <i>Jasmine</i>	0	0	0	0
Palem/ <i>Palm</i>	0	0	0	0
Pisang–pisangan/ <i>Heliconia</i>	0	0	0	0
Sedap Malam/ <i>Tuberose</i>	0	0	0	0

Sumber/Source : BPS, Statistik Pertanian Hortikultura SPH-TF/BPS-Statistics Indonesia, *Agricultural Statistic for Horticulture SPH-TF*

Tabel 5.2.13 Produksi Buah-buahan Menurut Jenis Tanaman dan Kecamatan dan Jenis Buah di Kabupaten Ogan Komering Ulu (Kuintal), 2017 dan 2018
Production of Fruits by Kind of Plant and Sub District in Ogan Komering Ulu regency (Quintal), 2017 and 2018

Kecamatan Sub District	Mangga Mango		Durian Durian		Jeruk Orange	
	2017	2018	2017	2018	2017	2018
(1)	(2)	(3)	(4)	(5)	(6)	(7)
1. Lengkiti	221	712	1 729	6 917	535	644
2. Sosoh Buay Rayap	1 776	2 632	503	7 485	57 662	82 236
3. Pengandonan	–	136	1 520	4 765	–	379
4. Semidang Aji	522	–	–	–	–	–
5. Ulu Ogan	100	100	1 534	942	4	4
6. Muara Jaya	–	37	912	3 625	141	397
7. Peninjauan	150	43	294	5 037	19 700	8 918
8. Lubuk Batang	83	23	330	4 079	8 781	6 576
9. Sinar Peninjauan	135	150	40	18	–	–
10. Kedaton Peninjauan Raya	–	–	–	–	–	776
11. Baturaja Timur	696	2 510	292	651	1 340	58
12. Lubuk Raja	247	296	39	111	409	727
13. Baturaja Barat	434	1 612	–	1 608	4 514	3 437
Ogan Komering Ulu	4 364	8 251	7 193	35 238	93 086	104 152

Lanjutan Tabel/Continued Table 5. 2.13

Kecamatan Sub District	Pisang Banana		Pepaya Papaya		Salak Salacca	
	2017	2018	2017	2018	2017	2018
(1)	(8)	(9)	(10)	(11)	(12)	(13)
1. Lengkiti	9 070	8 490	–	–	–	–
2. Sosoh Buay Rayap	3 415	1 839	9 134	3 717	3	5
3. Pengandonan	444	375	–	–	–	–
4. Semidang Aji	790	680	14 760	3 829	–	–
5. Ulu Ogan	42	40	168	168	8	8
6. Muara Jaya	17	16	16	15	–	–
7. Peninjauan	1 746	1 743	570	522	–	–
8. Lubuk Batang	313	151	341	95	–	–
9. Sinar Peninjauan	226	460	264	273	4	4
10. Kedaton Peninjauan Raya	17	19	48	79	–	–
11. Baturaja Timur	8 164	8 030	5 196	6 494	612	696
12. Lubuk Raja	1 560	1 556	635	3 206	79	80
13. Baturaja Barat	1 725	1 575	737	326	58	1
Ogan Komering Ulu	27 529	24 974	31 869	18 724	764	794

Sumber/Source : BPS, Statistik Pertanian Hortikultura SPH-BST/BPS-Statistics Indonesia,
Agricultural Statistic for Horticulture SPH-BST

Tabel 5.2.14 Produksi Buah–Buahan dan Sayuran Tahunan Menurut Jenis Tanaman di Kabupaten Ogan Komering Ulu (Kuintal), 2015–2018
Production of Annual Fruits and Vegetables by Kind of Plant in Ogan Komering Ulu Regency (Quintal), 2015-2018

Jenis Tanaman <i>Kind of Plants</i>	2015	2016	2017	2018
(1)	(2)	(3)	(4)	(5)
Buah–Buahan/ Fruits				
Alpukat/ <i>Avocado</i>	...	192	310	526
Belimbing/ <i>Star Fruit</i>	...	541	–	2
Duku/Langsak/Kokosan/ <i>Duku</i>	...	10 292	–	0
Durian/ <i>Durian</i>	...	3 777	668	623
Jambu Biji/ <i>Guava</i>	...	1 880	26 045	72 488
Jambu Air/ <i>Rose Apple</i>	...	3 774	7 193	35 238
Jeruk Siam/Kepron/ <i>Tangerine/Orange</i>	...	18 210	2 651	2 697
Jeruk Besar/ <i>Pomelo</i>	...	525	5 361	8 298
Jeruk/ <i>Orange (Tangerine + Pomelo)</i>	...	18 735	964	1 203
Mangga/ <i>Mango</i>	...	1 466	93 086	104 152
Manggis/ <i>Mangosteen</i>	...	40	94 050	105 355
Nangka/Cempedak/ <i>Jack Fruit</i>	...	1 466	4 364	8 251
Nenas/ <i>Pineapple</i>	...	3 170	255	887
Pepaya/ <i>Papaya</i>	...	24 668	48	115
Pisang/ <i>Banana</i>	...	21 984	10 984	10 597
Rambutan/ <i>Rambutan</i>	...	13 999	3 342	3 588
Salak/ <i>Salacca</i>	...	204	31 869	18 724
Sawo/Sapodilla/ <i>Star Apple</i>	...	1 133	27 529	24 974
Markisa/ <i>Marquisa</i>	...	51	5 033	17 914
Sirsak/ <i>Soursop</i>	...	1 137	764	794
Sukun/ <i>Bread Fruit</i>	...	1 572	1 372	1 287

Lanjutan Tabel/*Continued Table* 5. 2.14

Jenis Tanaman <i>Kind of Plants</i>	2015	2016	2017	2018
(1)	(2)	(3)	(4)	(5)
Sayuran/ <i>Vegetables</i>				
Melinjo/ <i>Melinjo</i>	...	3 044	3 702	4 615
Petai/ <i>Twisted Cluster Bean</i>	...	2 882	5 431	5 229

Sumber/*Source* : BPS, Statistik Pertanian Hortikultura SPH-BST/*BPS-Statistics Indonesia, Agricultural Statistic for Horticulture SPH-BST*

5.3 PERKEBUNAN/*ESTATE CROPS*

Tabel 5.3.1 Luas Areal Tanaman Perkebunan Menurut Kecamatan dan Jenis Tanaman di Kabupaten Ogan Komering Ulu (hektar), 2017 dan 2018
Planted Area of Estate Crops by Regency/ Municipality and Type of Crops in Ogan Komering Ulu Regency (hectare), 2017 dan 2018

Kecamatan <i>Sub District</i>	Kelapa Sawit <i>Oil Palm</i>		Kelapa <i>Coconut</i>		Karet <i>Rubber</i>	
	2017	2018	2017	2018	2017	2018
(1)	(2)	(3)	(4)	(5)	(6)	(7)
1. Lengkiti	325,0	325	30,0	30	9 830	9 818
2. Sosoh Buay Rayap	49,5	49,5	126,0	126	5 355	5 355
3. Pengandonan	0,0	0	40,0	40	2 839	2 839
4. Semidang Aji	0,0	0	209,0	209	4 787	4 787
5. Ulu Ogan	0,0	0	381,0	381	663	663
6. Muara Jaya	0,0	0	29,0	29	837	837
7. Peninjauan	232,0	232	171,0	171	10 669	10 669
8. Lubuk Batang	690,0	690	36,5	36,5	12 059,1	12 059
9. Sinar Peninjauan	19,0	19	18,5	18,5	9 214	9 245
10. Kedaton Peninjauan Raya	0,0		0,0		0,0	*)
11. Baturaja Timur	0,0	0	21,0	21	2 255	2 255
12. Lubuk Raja	1,0	1	21,0	20	11 165	11 250
13. Baturaja Barat	465,0	465	36,0	36	2 244	2 234
Ogan Komering Ulu	1.781,5	1 786	1.119,0	1 119	71.917,1	72 006

Lanjutan Tabel/*Continued Table* 5.3.1

Kecamatan <i>Sub District</i>	Kopi <i>Coffee</i>		Kakao <i>Cocoa</i>		Tebu <i>Sugar Cane</i>	
	2017	2018	2017	2018	2017	2018
(1)	(8)	(9)	(10)	(11)	(12)	(13)
1. Lengkiti	4 955,0	4 959	10,5	10,5
2. Sosoh Buay Rayap	1 185,5	1 163,5	63,0	63
3. Pengandonan	5 104,0	5 104	15,0	6
4. Semidang Aji	7 432,0	7 432	0,0	0
5. Ulu Ogan	1 236,0	1 268	1,0	1
6. Muara Jaya	1 648,0	1 649	0,0	0
7. Peninjauan	60,0	60	0,0	0
8. Lubuk Batang	243,0	243	0,0	0
9. Sinar Peninjauan	0,0	0	0,0	0
10. Kedaton Peninjauan Raya	0,0		0,0	
11. Baturaja Timur	3,0	3	4,0	4
12. Lubuk Raja	0,0	0	0,0	0
13. Baturaja Barat	176,0	176	18,0	18
Ogan Komering Ulu	22.042,5	22 057,5	111,5	102

Lanjutan Tabel/*Continued Table* 3.1

Kecamatan <i>Sub District</i>	Teh <i>Tea</i>		Tembakau <i>Tobacco</i>		Lada <i>Pepper</i>	
	2017	2018	2017	2018	2017	2018
(1)	(14)	(15)	(16)	(17)	(18)	(19)
1. Lengkiti	78
2. Sosoh Buay Rayap	48,5
3. Pengandonan	15
4. Semidang Aji	238
5. Ulu Ogan	20
6. Muara Jaya	75
7. Peninjauan	0
8. Lubuk Batang	0
9. Sinar Peninjauan	0
10. Kedaton Peninjauan Raya	
11. Baturaja Timur	2
12. Lubuk Raja	1
13. Baturaja Barat	26
Ogan Komering Ulu	500,5

Sumber/*Source* : Dinas Pertanian Kabupaten Ogan Komering Ulu / *Food Crops Agricultural Office of Ogan Komering Ulu Regency*

Tabel 5.3.2 Produksi Perkebunan Menurut Kecamatan dan Jenis Tanaman di Kabupaten Ogan Komering Ulu (ton), 2017 dan 2018
Table Production of Estate by Sub District and Kind of Crops in Ogan Komering Ulu Regency (tons), 2017 and 2018

Kecamatan Sub District	Kelapa Sawit Oil Palm		Kelapa Coconut		Karet Rubber	
	2017	2018	2017	2018	2017	2018
(1)	(2)	(3)	(4)	(5)	(6)	(7)
1. Lengkiti	...	125	...	4,3	...	4 563,8
2. Sosoh Buay Rayap	...	160,1	...	31,9	...	2 594,6
3. Pengandonan	...	0	...	8,4	...	2 759
4. Semidang Aji	...	0	...	17,3	...	2 215,9
5. Ulu Ogan	...	0	...	62,7	...	229,4
6. Muara Jaya	...	0	...	1,7	...	608,5
7. Peninjauan	...	2 169,9	...	36,5	...	6 015,3
8. Lubuk Batang	...	3 175,6	...	9,2	...	8 621,4
9. Sinar Peninjauan	...	229	...	4,4	...	5 212,8
10. Kedaton Peninjauan Raya
11. Baturaja Timur	...	0	...	3,6	...	1 397,3
12. Lubuk Raja	...	11,4	...	6,7	...	8 018,3
13. Baturaja Barat	...	4.767,8	...	9,9	...	97,3
Ogan Komering Ulu	...	10.513,83	...	196,43	...	43 315,48

Lanjutan Tabel/*Continued Table* 5. 3.2

Kecamatan <i>Sub District</i>	Kopi <i>Coffee</i>		Kakao <i>Cocoa</i>		Tebu <i>Sugar Cane</i>	
	2017	2018	2017	2018	2017	2018
(1)	(8)	(9)	(10)	(11)	(12)	(13)
1. Lengkiti	...	2 930,4	...	10,5
2. Sosoh Buay Rayap	...	718,7	...	22,8
3. Pengandonan	...	3 748,7	...	0
4. Semidang Aji	...	6 403,5	...	0
5. Ulu Ogan	...	764,5	...	1,3
6. Muara Jaya	...	971,7	...	0
7. Peninjauan	...	58,6	...	0
8. Lubuk Batang	...	106,9	...	0
9. Sinar Peninjauan	...	0	...	0
10. Kedaton Peninjauan Raya
11. Baturaja Timur	...	0	...	4,4
12. Lubuk Raja	...	0	...	0
13. Baturaja Barat	...	131,5	...	12,5
Ogan Komering Ulu	...	15 834,13	...	52,38

Lanjutan Tabel/Continued Table 5.3.2

Kecamatan Sub District	Teh Tea		Tembakau Tobacco		Lada Pepper	
	2017	2018	2017	2018	2017	2018
(1)	(14)	(15)	(16)	(17)	(18)	(19)
1. Lengkiti	78
2. Sosoh Buay Rayap	34,4
3. Pengandonan	11
4. Semidang Aji	175,7
5. Ulu Ogan	9,1
6. Muara Jaya	15,4
7. Peninjauan	0
8. Lubuk Batang	0
9. Sinar Peninjauan	0
10. Kedaton Peninjauan Raya
11. Baturaja Timur	0
12. Lubuk Raja	0
13. Baturaja Barat	23,8
Ogan Komering Ulu	328,96

Sumber/Source : Dinas Pertanian Kabupaten Ogan Komering Ulu / Food Crops
Agricultural Office of Ogan Komering Ulu Regency

5.4 PETERNAKAN/LIVESTOCK

Tabel
Table 5.4.1 **Populasi Ternak Menurut Kecamatan dan Jenis Ternak di Kabupaten Ogan Komering Ulu, 2018**
Livestock Population by Subdistrict and Kind of Livestock in Ogan Komering Ulu Regency, 2018

	Kecamatan <i>Subdistrict</i>	Sapi Perah <i>Dairy Cattle</i>	Sapi Potong <i>Beef Cattle</i>	Kerbau <i>Buffalo</i>	Kuda <i>Horse</i>	Kambing <i>Goat</i>	Domba <i>Sheep</i>	Babi <i>Pig</i>
	(1)	(2)	(3)	(4)	(5)	(6)	(7)	(8)
1	Lengkiti	0	664	62	0	304	0	0
2	Sosoh Buay Rayap	0	194	0	0	650	0	0
3	Pengandonan	0	438	120	10	937	240	0
4	Semidang Aji	0	251	14	3	96	0	119
5	Ulu Ogan	0	158	260	0	187	0	0
6	Muara Jaya	0	300	300	0	674	6	0
7	Peninjauan	0	1 358	288	0	1 027	0	238
8	Lubuk Batang	0	1 500	32	0	883	0	67
9	Sinar Peninjauan Kedaton	0	486	0	0	1 562	57	11
10	Peninjauan Raya	0	977	505	0	347	0	0
11	Baturaja Timur	0	1 079	16	3	543	24	0
12	Lubuk Raja	0	333	12	0	2 452	148	7
13	Baturaja Barat	0	166	76	0	801	11	0
Ogan Komering Ulu		0	7 904	1 686	16	10 471	487	441

Sumber: Dinas Perikanan dan Peternakan Kabupaten Ogan Komering Ulu
Source: Regional Office of Fisheries and Animal Husbandry of Ogan Komering Ulu Regency

Tabel
Table 5.4.2

Populasi Unggas Menurut Kecamatan dan Jenis Unggas di Kabupaten Ogan Komering Ulu, 2018
Poultry Population by Subdistrict and Kind of Poultry in Ogan Komering Ulu Regency, 2018

	Kecamatan Subdistrict	Ayam Kampung Native Chicken	Ayam Petelur Layer	Ayam Pedaging Broiler	Itik/Itik Manila Duck/Muscovy Duck
	(1)	(2)	(3)	(4)	(5)
1	Lengkiti	7 073	9000	0	567
2	Sosoh Buay Rayap	5 117	0	24 000	505
3	Pengandonan	865	0	0	819
4	Semidang Aji	3 515	0	0	55
5	Ulu Ogan	1 191	0	0	638
6	Muara Jaya	891	0	480	1 159
7	Peninjauan	19 292	500	0	2 757
8	Lubuk Batang	8 563	0	4 200	5 154
9	Sinar Peninjauan	29 273	2 500	15 000	81
10	Kedaton Peninjauan Raya	21 239	0	0	772
11	Baturaja Timur	14 289	24 000	0	556
12	Lubuk Raja	20 774	800	47 400	2 068
13	Baturaja Barat	6 766	3 000	0	728
	Ogan Komering Ulu	138 848	39 800	91 080	15 858

Sumber: Dinas Perikanan dan Peternakan Kabupaten Ogan Komering Ulu

Source: Regional Office of Fisheries and Animal Husbandry of Ogan Komering Ulu Regency

Tabel
Table 5.4.3

Jumlah Ternak yang Dipotong Menurut Kecamatan dan Jenis Ternak di Kabupaten Ogan Komering Ulu, 2018
Livestock Slaughtered by Sub District and Kind of Livestock in Ogan Komering Ulu Regency, 2018

	Kecamatan Subdistrict	Sapi Potong Beef Cattle	Kerbau Buffalo	Kuda Horse	Kambing Goat	Domba Sheep	Babi/Pig
	(1)	(2)	(3)	(4)	(5)	(6)	(7)
1	Lengkiti	177	3	0	254	12	26
2	Sosoh Buay Rayap	90	3	0	130	6	23
3	Pengandonan	68	2	0	97	5	10
4	Semidang Aji	186	6	0	267	13	27
5	Ulu Ogan	60	2	0	87	4	9
6	Muara Jaya	49	2	0	70	3	7
7	Peninjauan	214	7	0	307	20	31
8	Lubuk Batang	211	7	0	302	12	21
9	Sinar Peninjauan Kedaton	152	5	0	218	10	22
10	Peninjauan Raya	82	3	0	118	6	12
11	Baturaja Timur	657	18	0	941	43	96
12	Lubuk Raja	204	6	0	290	14	30
13	Baturaja Barat	245	8	0	351	17	36
Ogan Komering Ulu		2 395	75	0	3 432	165	350

Sumber: Dinas Perikanan dan Peternakan Kabupaten Ogan Komering Ulu
Source: Regional Office of Fisheries and Animal Husbandry of Ogan Komering Ulu Regency

5.5 PERIKANAN/FISHERY

Jumlah Rumah Tangga Perikanan Tangkap Menurut Kecamatan dan Subsektor di Kabupaten Ogan Komering Ulu, 2017 dan 2018

Tabel 5.5.1
Table *Number of Fish Capture Households by Subdistrict and Subsector in Ogan Komering Ulu Regency, 2017 and 2018*

	Kecamatan Subdistrict	Perikanan Laut <i>Marine</i> Fisheries		Perairan Umum <i>Inland</i> Water		Jumlah Total	
		2017	2018	2017	2018	2017	2018
	(1)	(2)	(3)	(4)	(5)	(6)	(7)
1	Lengkiti	0	0	82	83	82	83
2	Sosoh Buay Rayap	0	0	112	114	112	114
3	Pengandonan	0	0	143	147	143	147
4	Semidang Aji	0	0	149	153	149	153
5	Ulu Ogan	0	0	112	114	112	114
6	Muara Jaya	0	0	73	75	73	75
7	Peninjauan	0	0	283	287	283	287
8	Lubuk Batang	0	0	278	281	278	281
9	Sinar Peninjauan	0	0	269	274	269	274
10	Kedaton Peninjauan Raya	0	0	113	116	113	116
11	Baturaja Timur	0	0	54	55	54	55
12	Lubuk Raja	0	0	62	63	62	63
13	Baturaja Barat	0	0	95	98	95	98
Ogan Komering Ulu		0	0	1 825	1859	1 825	1859

Sumber: Dinas Perikanan dan Peternakan Kabupaten Ogan Komering Ulu

Source: *Regional Office of Fisheries and Animal Husbandry of Ogan Komering Ulu Regency*

Tabel 5.5.2
Table

Produksi Perikanan Tangkap Menurut Kecamatan dan Subsektor di Kabupaten Ogan Komering Ulu (ton), 2017 dan 2018
Production of Fish Capture by Subdistrict and Subsector in Ogan Komering Ulu Regency (ton), 2017 and 2018

Kecamatan Subdistrict	Perikanan Laut <i>Marine</i> Fisheries		Perairan Umum <i>Inland Water</i>		Jumlah <i>Total</i>	
	2017	2018	2017	2018	2017	2018
(1)	(2)	(3)	(4)	(5)	(6)	(7)
1 Lengkiti	-	-	17,7	15,0	17,68	15,01
2 Sosoh Buay Rayap	-	-	50,0	48,2	50,03	48,21
3 Pengandonan	-	-	58,1	55,2	58,10	55,20
4 Semidang Aji	-	-	70,6	68,4	70,56	68,37
5 Ulu Ogan	-	-	72,4	69,7	72,44	69,70
6 Muara Jaya	-	-	46,4	38,8	46,35	38,77
7 Peninjauan	-	-	98,9	96,9	98,92	96,88
8 Lubuk Batang	-	-	99,6	97,4	99,63	97,42
9 Sinar Peninjauan	-	-	99,9	98,7	99,85	98,66
10 Kedaton Peninjauan Raya	-	-	110,6	113,8	110,61	113,78
11 Baturaja Timur	-	-	54,6	53,2	54,55	53,20
12 Lubuk Raja	-	-	51,7	50,2	51,72	50,20
13 Baturaja Barat	-	-	80,3	78,3	80,26	78,30
Ogan Komering Ulu	0,00	0,00	910,70	883,70	910,70	883,70

Sumber: Dinas Perikanan dan Peternakan Kabupaten Ogan Komering Ulu

Source: *Regional Office of Fisheries and Animal Husbandry of Ogan Komering Ulu Regency*

Jumlah Rumah Tangga Perikanan Budidaya Menurut Kecamatan dan Jenis Budidaya di Kabupaten Ogan Komering Ulu, 2018

Tabel 5.5.3
Table

Number of Aquaculture Households by Subdistrict and Type of Aquaculture in Ogan Komering Ulu Regency, 2018

Kecamatan Subdistrict	Budidaya Laut Marine Culture	Tambak Brackish Water Pond	Kolam Fresh Water Pond	Keramba Cage	Jaring Apung Floating Cage Net	Sawah Paddy Field	Jumlah Total
(1)	(2)	(3)	(4)	(5)	(6)	(7)	(8)
1 Lengkiti	0	0	171	0	0	0	171
2 Sosoh Buay Rayap	0	0	259	17	0	0	276
3 Pengandonan	0	0	172	0	0	0	172
4 Semidang Aji	0	0	168	0	0	0	168
5 Ulu Ogan	0	0	145	0	0	0	145
6 Muara Jaya	0	0	103	0	0	0	103
7 Peninjauan	0	0	186	0	0	0	186
8 Lubuk Batang	0	0	293	53	0	0	346
9 Sinar Peninjauan Kedaton	0	0	116	0	0	0	116
10 Peninjauan Raya	0	0	99	0	0	0	99
11 Baturaja Timur	0	0	198	0	0	0	198
12 Lubuk Raja	0	0	134	0	0	0	134
13 Baturaja Barat	0	0	196	0	0	0	196
Ogan Komering Ulu	0	0	2 240	70	0	0	2 310

Sumber: Dinas Perikanan dan Peternakan Kabupaten Ogan Komering Ulu
Source: Regional Office of Fisheries and Animal Husbandry of Ogan Komering Ulu Regency

Tabel
Table 5.5.4

Produksi Perikanan Budidaya Menurut Kecamatan dan Subsektor di Kabupaten Ogan Komering Ulu (ton), 2018
Production of Fish Capture by Subdistrict and Subsector in Ogan Komering Ulu Regency (ton), 2018

	Kecamatan Subdistrict	Budidaya Laut Marine Culture	Tambak Brackish Water Pond	Kolam Fresh Water Pond	Keramba Cage	Jaring Apung Floating Cage Net	Sawah Paddy field	Jumlah Total
	(1)	(2)	(3)	(4)	(5)	(6)	(7)	(8)
1	Lengkiti	0	0	6,8	0	0	0	6,8
2	Sosoh Buay Rayap	0	0	11,1	15	0	0	26,1
3	Pengandonan	0	0	37,1	0	0	0	37,1
4	Semidang Aji	0	0	40,5	0	0	0	40,5
5	Ulu Ogan	0	0	24,3	0	0	0	24,3
6	Muara Jaya	0	0	8,1	0	0	0	8,1
7	Peninjauan	0	0	43,0	0	0	0	43,0
8	Lubuk Batang	0	0	42,0	16,5	0	0	58,0
9	Sinar Peninjauan Kedaton	0	0	27,8	0	0	0	27,8
10	Peninjauan Raya	0	0	2,6	0	0	0	2,6
11	Baturaja Timur	0	0	67,2	0	0	0	67,2
12	Lubuk Raja	0	0	17,8	0	0	0	17,8
13	Baturaja Barat	0	0	56,9	0	0	0	56,9
Ogan Komering Ulu		0	0	385,2	31,5	0	0	416,2

Sumber: Dinas Perikanan dan Peternakan Kabupaten Ogan Komering Ulu

Source: Regional Office of Fisheries and Animal Husbandry of Ogan Komering Ulu Regency

Tabel
Table 5.5.5

**Jumlah Perahu/Kapal Menurut Kecamatan dan Jenis Kapal
di Kabupaten Ogan Komering Ulu , 2018**
**Number of Fishing Boats by Subdistrict and Type of Boat in
Ogan Komering Ulu Regency, 2018**

	Kecamatan Subdistrict	Perahu Tanpa Motor Nonpowered Boat	Perahu Motor Tempel Outboard Motorboat	Kapal Motor Inboard Motorboat
	(1)	(2)	(3)	(4)
1	Lengkiti	36	16	-
2	Sosoh Buay Rayap	31	11	-
3	Pengandonan	36	12	-
4	Semidang Aji	31	14	-
5	Ulu Ogan	20	8	-
6	Muara Jaya	18	6	-
7	Peninjauan	162	61	-
8	Lubuk Batang	99	37	-
9	Sinar Peninjauan	138	72	-
10	Kedaton Peninjauan Raya	128	82	-
11	Baturaja Timur	54	6	-
12	Lubuk Raja	43	0	-
13	Baturaja Barat	64	37	-
	Ogan Komering Ulu	859	363	-

Sumber: Dinas Perikanan dan Peternakan Kabupaten Ogan Komering Ulu

Source: Regional Office of Fisheries and Animal Husbandry of Ogan Komering Ulu Regency

5.6 KEHUTANAN/FORESTY

Tabel 5.6.1 Luas Kawasan Hutan dan Perairan Menurut Kecamatan di Kabupaten Ogan Komering Ulu (hektar), 2017
Table 5.6.1 *Forest and Inland Water Area by Subdistrict in Ogan Komering Ulu Regency (hectare), 2017*

Kecamatan <i>Subdistrict</i>	Hutan Lindung <i>Protection Forest</i>	Suaka Alam dan Pelestarian Alam <i>Sanctuary Reserve and Nature Conservati- on Area</i>	Hutan Produksi <i>Production Forest</i>			Jumlah Luas Hutan dan Perairan <i>Total Forest and Water Area</i>
			Terbatas <i>Limited</i>	Tetap <i>Permanent</i>	Dapat Dikonversi <i>Convertible</i>	
(1)	(2)	(3)	(4)	(5)	(6)	(7)
Ogan Komering Ulu *)	66 776	-	26 857	54 574	-	93 633

*) wilayah pelayanan UPTD KPH hanya meliputi sebagian Kab. OKU dan seluruh Kab. OKU Timur

Sumber: UPTD KPH wilayah VI Bukit Nanti Martapura

Source: UPTD KPH wilayah VI Bukit Nanti Martapura

Halaman ini sengaja dikosongkan
This page is intentionally left blank

<https://okukab.bps.go.id>

6

Pertambangan dan Energi

Mining and Energy



91 231
Pelanggan
Customers



173 736 150

Daya (VA)
Power



368 565 699
Listrik Terjual (KWh)
Electricity Sold



Halaman ini sengaja dikosongkan
This page is intentionally left blank

<https://okukab.nps.go.id>

PENJELASAN TEKNIS

1. Pengumpulan data industri besar dan sedang dilakukan melalui Survei Industri Besar dan Sedang yang dilaksanakan setiap tahun secara lengkap (sensus) sejak tahun 1975. Survei Industri Besar dan Sedang mencakup semua perusahaan industri yang mempunyai tenaga kerja 20 orang atau lebih dengan menggunakan kuesioner II A.
2. Klasifikasi industri yang digunakan dalam survei ini berdasar kepada Klasifikasi Baku Lapangan Usaha Kabupaten Ogan Komering Ulu (KBLI). KBLI adalah klasifikasi lapangan usaha yang berdasar kepada *International Standard Industrial Classification of All Economic Activities* (ISIC) revisi 4 yang telah disesuaikan dengan kondisi Kabupaten Ogan Komering Ulu.
3. **Industri manufaktur** adalah suatu kegiatan ekonomi yang melakukan kegiatan mengubah suatu barang dasar secara mekanis, kimia, atau dengan tangan sehingga menjadi barang jadi/setengah jadi, dan atau barang yang kurang nilainya menjadi barang yang lebih tinggi nilainya, dan sifatnya lebih dekat kepada pemakai

TECHNICAL NOTES

1. *Data collection of large and medium scale manufacturing is conducted through The Large and Medium Manufacturing Establishment Survey that has been done annually for all industries (census) since 1975. Large and Medium Manufacturing Establishment Survey covers all manufactures/industries with 20 workers or more by questionnaire II A.*
2. *The industrial classification adopted in this survey refers to the Klasifikasi Baku Lapangan Usaha Kabupaten Ogan Komering Ulu (KBLI). KBLI is classification of economic activities based on the International Standard Industrial Classification of All Economic Activities (ISIC rev 4) that has been modified according to the local condition in Kabupaten Ogan Komering Ulu.*
3. ***Manufacturing industry*** *is defined as an economic activity processing basic goods mechanically, chemicals or manually into final or intermediate goods. It is also defined as processing of lower value goods into higher value goods as final or intermediate products. The activities also include services for manufacturing and*

akhir. Termasuk dalam kegiatan ini adalah jasa industri dan pekerjaan perakitan.

4. **Jasa industri** adalah kegiatan industri yang melayani keperluan pihak lain. Pada kegiatan ini bahan baku disediakan oleh pihak lain sedangkan pihak pengolah hanya melakukan pengolahannya dengan mendapat imbalan sebagai balas jasa (upah maklon).
5. **Perusahaan atau usaha industri** adalah suatu unit (kesatuan) usaha yang melakukan kegiatan ekonomi, bertujuan menghasilkan barang atau jasa, terletak pada suatu bangunan atau lokasi tertentu, dan mempunyai catatan administrasi tersendiri mengenai produksi dan struktur biaya serta ada seorang atau lebih yang bertanggung jawab atas usaha tersebut.
6. Industri manufaktur dikelompokkan ke dalam 4 golongan berdasarkan banyaknya pekerja, yaitu: industri besar (100 orang pekerja atau lebih), industri sedang/menengah (20–99 orang pekerja), industri kecil (5–19 orang pekerja), dan industri mikro (1–4 orang pekerja).

assembling.

4. **Services for manufacturing** is defined as a manufacturing activity which serving other manufacturing establishments. In this case, raw materials are supplied by others while the workers are paid as a compensation for processing raw materials.
5. **A manufacturing establishment** is defined as a production unit engaged in economic activity, producing goods or services, located in a building or in a certain location, keeping a business record concerning the production and cost structure, and having a person or more that are responsible to those activities.
6. **Manufacturing industries** are categorized into four groups, based on the number of employees: large scale manufacturing (100 employees or more), medium scale manufacturing (20–99 employees), small scale manufacturing (5–19 employees), and micro industry (1–4 employees).

PERTAMBANGAN DAN ENERGI

7. Pelanggan adalah individu atau kelompok, baik rumah tangga, perusahaan atau institusi non profit yang membeli air bersih dari perusahaan air bersih.
 8. Air disalurkan adalah volume air bersih dari perusahaan air bersih
7. *Customers are individuals or groups, whether household, company or non-profit institutions that buy water supply from water supply establishment.*
 8. *Distributed water is the volume of water supply from water supply establishment.*

<https://okukab.bps.go.id>

ULASAN	DESCRIPTION
<p>Industri</p> <p>Pembangunan industri berupaya untuk meningkatkan nilai tambah, memperluas lapangan dan kesempatan kerja, menyediakan barang dan jasa bermutu dengan harga bersaing di pasar dalam negeri maupun luar negeri, meningkatkan ekspor, menunjang pembangunan daerah dan sektor-sektor pembangunan lainnya serta sekaligus mengembangkan kemampuan teknologi.</p>	<p>Industry</p> <p><i>The aim of the manufacturing industry's development covers the efforts to increase the value added, to enlarge the employment and business, to produce high quality of goods and services by the competitive prices in domestic and international market, pushing the other economic sectors and also for adopted the high technology.</i></p>
<p>Jumlah perusahaan industri di Kabupaten Ogan Komering Ulu tahun 2017 sebanyak 758 perusahaan dengan jumlah tenaga kerja sebanyak 2.987 orang.</p>	<p><i>Number of companies in the industry Ogan Komering Ulu regency 2017 as many as 758 companies with a total employees of 2.987 people.</i></p>

Listrik

PLN menyalurkan listrik kepada pelanggannya yang terdiri dari kelompok rumah tangga, industri, instansi dan lainnya. Secara keseluruhan, kecamatan di Kabupaten Ogan Komering Ulu di tahun 2018 telah dialiri oleh aliran listrik dengan jumlah pelanggan sebanyak 91.231 pelanggan.

Air

Seiring dengan meningkat kebutuhan masyarakat akan air minum yang bersih dan sehat, pemerintah Kabupaten Ogan Komering Ulu melalui PDAM terus berusaha untuk meningkatkan penyediaan air minum. Penyediaan air minum disalurkan ke berbagai jenis konsumen, diantaranya sosial (umum; khusus), non niaga (rumah tangga; instansi pemerintah), niaga (kecil; besar), industri (kecil; besar) dan khusus (pelabuhan; lainnya).

Electricity

PLN provides supply power to customers which consists of groups of households, industries, agencies and others. Overall, the subdistrict in Ogan Komering Ulu regency 2018 has been supplied electricity to the customer number as many as 91.231 customers.

Water

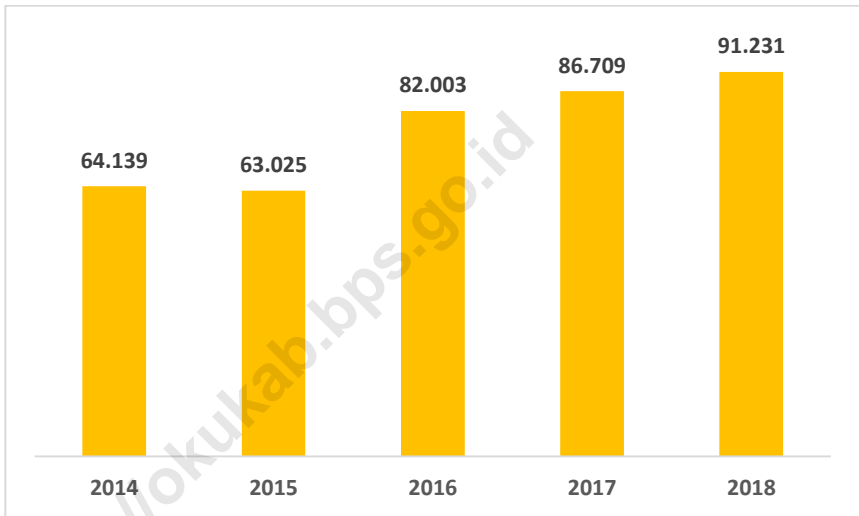
Along with the increasing needs of the community will have clean drinking water and healthy, Ogan Komering Ulu regency government through the PDAM continue to try to improve drinking water supply. Provision of drinking water is channeled into various types of consumers, among social (general; special), noncommercial (household; government agencies), commercial (small; large), industry (small; large)

Tahun 2018 jumlah air minum yang disalurkan kepada konsumen di Kabupaten Ogan Komering Ulu sebanyak 6.851.899 m³.

and special (port; etc). In 2018 the number of drinking water distributed to consumers in Ogan Komering Ulu regency as many as 6.851.899 m³.

<https://okukab.bps.go.id>

Gambar 6 Jumlah Pelanggan Listrik PLN di Kabupaten Ogan Komering Ulu, 2018
Picture **Number of Registered Electricity Costumers in Ogan Komering Ulu Regency, 2018**



Sumber : PT PLN Wilayah IV Cabang Ogan Komering Ulu Ranting Baturaja

Source : State Electrical Company Expl. IV Branch Ogan Komering Ulou, Baturaja

6.1 ENERGI/ENERGY

Daya Terpasang, Produksi, dan Distribusi Listrik PT. PLN (Persero) pada Cabang/Ranting PLN di Kabupaten Ogan Komering Ulu, 2016-2018

Tabel
Table 6.1.1

Installed Capacity, Production, and Distribution of Electricity of State Electricity Company at Branch Level in Ogan Komering Ulu Regency, 2016-2018

Kecamatan Subdistrict	Daya Terpasang Installed Electricity Power (KW)	Produksi Listrik Electricity Production (KWh)	Listrik Terjual Electricity Sold (KWh)	Dipakai Sendiri Own Used (KWh)	Susut/ Hilang Shrinkage / Lost (KWh)
(1)	(2)	(3)	(4)	(5)	(6)
1. Lengkiti
2. Sosoh Buay Rayap
3. Pengandonan
4. Semidang Aji
5. Ulu Ogan
6. Muara Jaya
7. Peninjauan
8. Lubuk Batang
9. Sinar Peninjauan
10. Kedaton
11. Baturaja Timur
12. Lubuk Raja
13. Baturaja Barat
Ogan Komering Ulu	173 736 150	422 444 114	368 565 699	380 200	28 738 501

Sumber : PLN Wilayah IV Cabang Ogan Komering Ulu Ranting Baturaja

Source : State Electrical Company Expl IV Ogan Komering Ulu Baturaja

*) Data tidak bisa disajikan per kecamatan/ Data cannot be presented per sub-district

Tabel 6.1.2 Jumlah Pelanggan Listrik Menurut Kecamatan di Kabupaten Ogan Komering Ulu, 2014-2018
Table *Number of Registered Electricity Costumers by Subdistrict in Ogan Komering Ulu Regency, 2014-2018*

	Kecamatan Subdistrict	2014	2015	2016	2017	2018
	(1)	(2)	(3)	(4)	(5)	(6)
1	Lengkiti
2	Sosoh Buay Rayap
3	Pengandonan
4	Semidang Aji
5	Ulu Ogan
6	Muara Jaya
7	Peninjauan
8	Lubuk Batang
9	Sinar Peninjauan
10	Kedaton Peninjauan Raya
11	Baturaja Timur
12	Lubuk Raja
13	Baturaja Barat
	Jumlah/Total	64 139	63 025	82 003	86 709	91 231

Sumber : PLN Wilayah IV Cabang Ogan Komering Ulu Ranting Baturaja

Source : *State Electrical Company Expl IV Ogan Komering Ulu Baturaja*

*) Data tidak bisa disajikan per kecamatan/ *Data cannot be presented per sub-district*

Tabel 6.1.3 Jumlah Pelanggan dan Air yang Disalurkan Menurut Pelanggan di Kabupaten Ogan Komering Ulu, 2018
Table *Number of Customer and Distributed Clean Water by Type of Customers in Ogan Komering Ulu Regency, 2018*

Pelanggan Customers	Pelanggan Customers	Air Disalurkan Distributed Water (m ³)	Nilai/Value (rupiah)
(1)	(2)	(3)	(4)
Sosial/Social	168	5 7 97	15 650 350
Rumah Tangga/Household	12 914	315 582	1 467 398 750
Instansi Pemerintah Government Institution	25	174 363	821 815 000
Niaga/Trade	1 028	34 414	291 729 700
Industri/Industry	0	0	0
Khusus/Exclusive	0	0	0
Jumlah/Total	14 135	530 156	2 596 593 800

Sumber: Perusahaan Daerah Air Minum (PDAM) Kabupaten OKU
 Source: Water Supply Establishment of Ogan Komering Ulu Regency

Tabel
Table 6.1.4

**Jumlah Produksi Air Minum dan Distribusinya di
Kabupaten Ogan Komering Ulu, 2018**
**Total of Drinking Water's Production and
Distribution in Ogan Komering Ulu Regency, 2018**

Bulan <i>Month</i>	Air yang Diproduksi/ Water Produced <i>m³</i>	Air yang disalurkan/ Distributed <i>Water</i> <i>m³</i>	Air Terjual/ Sold Water <i>m³</i>
(1)	(2)	(3)	(4)
January	623 901	606 072	348 627
February	550 937	534 254	356 490
March	617 621	594 872	342 676
April	569 822	552 357	364 888
May	589 662	571 693	357 878
June	578 548	559 900	355 503
July	590 455	575 056	343 905
August	597 273	581 148	371 591
September	582 478	565 185	382 675
October	586 847	568 693	366 589
November	584 315	564 290	381 264
December	594 950	578 179	357 495
Jumlah/Total	7 066 809	6 851 699	4 329 581

Sumber: Perusahaan Daerah Air Minum (PDAM) Kabupaten OKU
Source: Water Supply Establishment of Ogan Komering Ulu Regency

Tabel 6.1.5 Jumlah dan Jenis Bahan Kimia yang Digunakan Perusahaan Air Minum Kabupaten Ogan Komering Ulu, 2018
Number and Kind of Chemical Material Used by Water Supply Establishment of Ogan Komering Ulu Regency, 2018

JENIS BAHAN KIMIA/ <i>Kind of Material Chemistry</i>	Banyaknya/ <i>Number (Kg)</i>
(1)	(2)
1. Aluminium Sulfat (Tawas)	286 520
2. Kapur Tohar	-
3. Kaporit	2 576
4. Chloor	-
5. Sodium Hexameta	-
6. Soda Ash	-
Jumlah/Total	289 096

Sumber : Perusahaan Daerah Air Minum (PDAM) Kabupaten OKU
 Source : *Water Supply Establishment of Ogan Komering Ulu Regency*

6.2 INDUSTRI/INDUSTRY

Tabel 6.2.1 **Jumlah Perusahaan, Tenaga Kerja, dan Nilai Produksi Menurut Kelompok Industri di Kabupaten Ogan Komering Ulu, 2017**
Table 6.2.1 **Number of Establishment, Employees, and Production Value by Industrial Grup in Ogan Komering Ulu Regency, 2017**

	Kelompok Industri <i>Industrial Grup</i>	Perusahaan <i>Establishments</i>	Tenaga Kerja <i>Employee</i>	Investasi (Rp 000) <i>Investation (Rp 000)</i>
	(1)	(2)	(3)	(4)
1	Industri Logam Mesin dan Aneka Jasa	215	715	6 998 700
2	Industri Agro dan Hasil Hutan	357	1 504	6 035 135
3	Industri Kimia	186	768	4 050 091
	Ogan Komering Ulu	758	2 987	17 083 926

Sumber: Dinas Perdagangan dan Perindustrian Kabupaten Ogan Komering Ulu
 Source: *Regional Office of Trade and Industry of Ogan Komering Ulu Regency*

Halaman ini sengaja dikosongkan
This page is internationally left blank

<https://okukab.kps.go.id>

7

Pariwisata, Perdagangan dan Transportasi

Tourism, Trade and Transportation



13 136 *Orang People*

WISATAWAN
Tourists



Halaman ini sengaja dikosongkan
This page is intentionally left blank

<https://okukab.bps.go.id>

PENJELASAN TEKNIS

1. **Wisatawan mancanegara** (wisman) ialah setiap pengunjung yang mengunjungi suatu negara di luar tempat tinggalnya, didorong oleh satu atau beberapa keperluan tanpa bermaksud memperoleh penghasilan di tempat yang dikunjungi dan lamanya kunjungan tersebut tidak lebih dari satu tahun (12 bulan). Definisi ini mencakup 2 (dua) kategori wisatawan mancanegara, yaitu :
 - a. Wisatawan (turis) ialah setiap pengunjung seperti definisi di atas yang tinggal paling sedikit 24 jam, akan tetapi tidak lebih dari 1 (satu) tahun di tempat yang dikunjungi, dengan maksud antara lain: berlibur, rekreasi, olah raga, bisnis, menghadiri pertemuan, studi, dan kunjungan dengan alasan kesehatan.
 - b. *Excursionist* ialah setiap pengunjung seperti definisi di atas yang tinggal kurang dari 24 jam di tempat yang dikunjungi (termasuk "Cruise passengers"). Cruise Passengers ialah setiap pengunjung yang tiba di suatu negara di mana mereka tidak menginap di akomodasi yang tersedia di negara tersebut,

TECHNICAL NOTES

1. **An International Visitor** is any person visiting a country other than his usual place of residence for any reason other than for earning income in the country visited, and the length of stay is no more than one year (12 months). This definition covers two categories of foreign visitors, namely :
 - a. "Tourist" is any visitor staying for at least 24 hours, but no more than one year, in the country visited, with the intention of visiting, and for any of these purposes: Pleasure, recreation and sports, Business, visiting friends and relatives, missions, attending meetings, conferences, visit for health reasons and study.
 - b. "Excursionist" is any visitor staying less than 24 hours in the country visited including, "Cruise Passengers", i.e. visitors arriving in a country without staying in any accommodation available in the visited country.

misalnya dengan kapal laut.

2. Usaha penyediaan akomodasi adalah usaha yang menyediakan pelayanan penginapan yang dapat dilengkapi dengan pelayanan pariwisata lainnya. Usaha penyediaan akomodasi dapat berupa hotel, vila, pondok wisata, bumi perkemahan, persinggahan karavan, dan akomodasi lainnya yang digunakan untuk tujuan pariwisata.
 3. **Hotel** adalah penyediaan akomodasi secara harian berupa kamar-kamar di dalam satu bangunan yang dapat dilengkapi dengan jasa pelayanan makan dan minum, kegiatan hiburan dan atau fasilitas lainnya. Hotel terdiri dari hotel berbintang dan hotel non- bintang.
 4. **Badan Hukum** adalah kesatuan yuridis (hukum), teknis, dan ekonomis yang bertujuan mencari laba atau keuntungan.
 - a. **Perseroan Terbatas** adalah suatu badan hukum untuk menjalankan usaha yang memiliki modal terdiri dari saham-saham, yang pemilikinya memiliki bagaian sebanyak saham yang
2. *The business of providing accommodation is a business that provides specialty services that can be equipped with other tourism services. It includes hotel, villa, cottage, camping, caravan stop, and other accommodation that are used for tourism purposes.*
 3. *Hotel is a daily supply of accommodation rooms within a building which can be equipped with eating and drinking services, entertainment activities and/or other facilities. Hotel consists of a classified hotel and a non-classified hotel.*
 4. *Law Firm is a juridical entity of law, technical, and economical which aim for profit or gain*
 - a. *Joint-Stock Company is a legal entity to run a business consists of capital stock, which is part of owner shares*

dimilikinya

- b. **CV/Firma** adalah suatu persekutuan yang didirikan oleh seseorang atau beberapa orang yang mempercayakan uang atau barang
 - c. **Koperasi** adalah organisasi bisnis yang dimiliki dan dioperasikan oleh orang – seorang demi kepentingan bersama.
 - d. **Perorangan** adalah bisnis yang dimiliki, dioperasikan dan dipertanggungjawabkan oleh satu orang.
 - e. **Lainnya**
5. **Koperasi** adalah badan usaha yang beranggotakan orang seorang atau badan hukum koperasi dengan melandaskan kegiatannya berdasarkan prinsip koperasi sekaligus sebagai gerakan ekonomi rakyat yang berdasar atas asas kekeluargaan.
- b. **Kommanditgesellschaft/Firma** is organization founded by one or more person which trusted their money or shares to their leader.*
- c. **Cooperative** is a business organization owned and operated by the individual for the common interest*
- d. **Individual business** is a business owned, operated and accounted*
- e **Others***
5. ***The cooperative** is a business organization owned and operated by the individual for the common interest . Cooperatives bases its activities on the principle of people's economic movement based on the principle of kinship.*

ULASAN

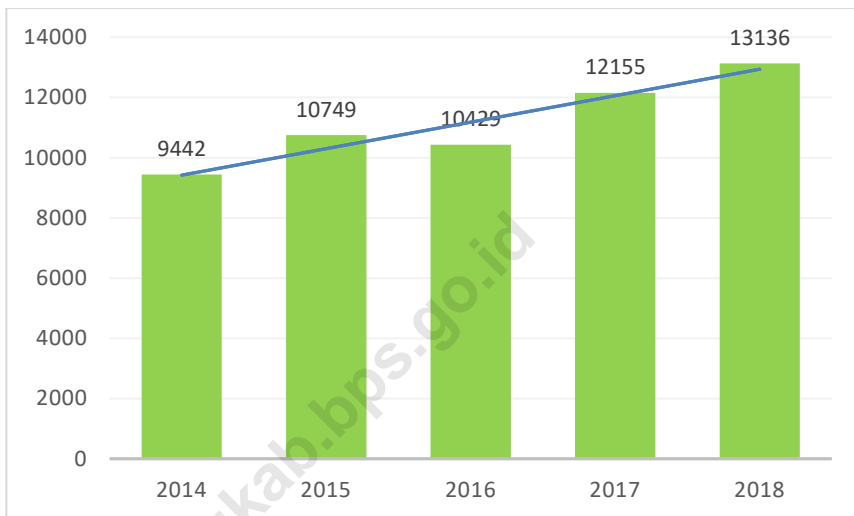
DESCRIPTION

Jumlah koperasi di Kabupaten Ogan Komering Ulu tahun 2018 tercatat sebanyak 277 koperasi, KUD atau Koperasi unit Desa merupakan jenis koperasi yang harus dimiliki setiap kecamatan yaitu berjumlah 43 koperasi.

The number of cooperatives in Ogan Komering Ulu Regency in year 2018 was recorded as much as 277 cooperatives, KUD or unit village cooperative was the type of cooperative which was had by all subdistrict of Ogan Komering Ulu Regency. There are 43 cooperatives.

<https://okukab.bps.go.id>

Gambar 7 Jumlah Wisatawan Mancanegara dan Domestik di Kabupaten Ogan Komering Ulu, 2014- 2018
Picture *Number of International and Domestic Visitors in Ogan Komering Ulu Regency, 2014 - 2018*



Sumber : Dinas Pariwisata Kabupaten Ogan Komering Ulu
 Source : Regional Office of Tourism of Ogan Komering Ulu Regency

7.1 PARIWISATA/TOURISM

Tabel 7.1.1 Jumlah Restoran/Rumah Makan Kecamatan di Kabupaten Ogan Komering Ulu, 2017 dan 2018
Table 7.1.1 Number of Restaurant by Subdistrict in Ogan Komering Ulu Regency, 2017 and 2018

	Kecamatan Subdistrict	2015	2016	2017	2018
	(1)	(2)	(3)	(4)	(5)
1	Lengkiti	0	0	0	0
2	Sosoh Buay Rayap	0	0	0	0
3	Pengandonan	0	0	6	6
4	Semidang Aji	0	7	9	13
5	Ulu Ogan	0	0	0	0
6	Muara Jaya	0	0	0	0
7	Peninjauan	1	7	1	1
8	Lubuk Batang	0	0	9	9
9	Sinar Peninjauan	0	0	2	2
10	Kedaton Peninjauan Raya	0	0	0	0
11	Baturaja Timur	53	50	65	93
12	Lubuk Raja	3	0	4	4
13	Baturaja Barat	3	1	2	2
	Ogan Komering Ulu	60	65	98	130

Sumber: Dinas Pariwisata Kabupaten Ogan Komering Ulu

Source: Regional Office of Tourism of Ogan Komering Ulu Regency

Tabel
Table 7.1.2

**Jumlah Akomodasi Hotel Menurut Kecamatan di
Kabupaten Ogan Komering Ulu, 2017 dan 2018**
**Number of Hotel Accomodations by Subdistrict in Ogan
Komering Ulu Regency, 2017 and 2018**

	Kecamatan Subdistrict	Hotel Hotels		Kamar Rooms		Tempat Tidur Beds	
		2017	2018	2017	2018	2017	2018
	(1)	(2)	(3)	(4)	(5)	(6)	(7)
1	Lengkiti	-	-	-	-	-	-
2	Sosoh Buay Rayap	-	-	-	-	-	-
3	Pengandonan	-	-	-	-	-	-
4	Semidang Aji	-	-	-	-	-	-
5	Ulu Ogan	-	-	-	-	-	-
6	Muara Jaya	-	-	-	-	-	-
7	Peninjauan	-	-	-	-	-	-
8	Lubuk Batang	-	-	-	-	-	-
9	Sinar Peninjauan	-	-	-	-	-	-
10	Kedaton Peninjauan Raya	-	-	-	-	-	-
11	Baturaja Timur	30	35	428	586	-	-
12	Lubuk Raja	-	-	-	-	-	-
13	Baturaja Barat	4	-	-	-	-	-
Ogan Komering Ulu		34	34	428	586	0	0

Sumber: Dinas Pariwisata Kabupaten Ogan Komering Ulu

Source: Regional Office of Tourism of Ogan Komering Ulu Regency

Tabel
Table 7.1.3

Jumlah Wisatawan Mancanegara dan Domestik di Kabupaten Ogan Komering Ulu, 2014-2018
Number of International and Domestic Visitors in Ogan Komering Regency, 2014-2018

Tahun Year	Wisatawan Visitors		Jumlah Total
	Mancanegara International	Domestic Domestic	
(1)	(2)	(3)	(4)
2014	6	9 436	9 442
2015	6	10 743	10 749
2016	10	10 419	10 429
2017	8	12 145	12 155
2018	14	13 122	13 136

Sumber: Dinas Pariwisata Kabupaten Ogan Komering Ulu

Source: Regional Office of Tourism of Ogan Komering Ulu Regency

Tabel
Table 7.1.4

**Daftar Nama Objek Wisata Menurut Kecamatan di Kabupaten
Ogan Komering Ulu tahun 2018**
*List of Tourism Attraction by Subdistrict in Ogan Komering Ulu
Regency 2018*

	Kecamatan Subdistrict	Nama Objek Wisata /Tourism Attraction	Desa/Kelurahan / Village	Jenis Wisata / Type
	(1)	(2)	(4)	(7)
1	Lengkiti	Batu Ampar	Karang Endah	Wisata Alam
		Pemandian Cucul	Karang Endah	Wisata Alam
		Curup Air Paoh	Tanjung Lengkayap	Wisata Alam
		Curup Langgakh	Gedung Pakuwon	Wisata Alam
2	Sosoh Buay Rayap	Bedali Rantau Kumpai	Tungku Jaya	Wisata Buatan
		Air Terjun Kudau	Lubuk Baru	Wisata Alam
		Curup Tri Mulia	Kungkilan	Wisata Alam
3	Pengandonan	Air Terjun Tembulun	Gunung Kuripan	Wisata Alam
4	Semidang Aji	Gua Putri	Padang Bindu	Wisata Alam
		Gua Harimau	Padang Bindu	Wisata Alam
		Gua Selabe	Padang Bindu	Wisata Alam
		Gua Akar	Padang Bindu	Wisata Alam
		Agro Wisata	Raksa Jiwa	Wisata Alam
5	Ulu Ogan	Air Panas Gemuhak	Gunung Tiga	Wisata Alam
		Air Terjun Kambas	Ulak Lebar	Wisata Alam
		Air Terjun Pungau	Gunung Tiga	Wisata Alam
		Air Terjun Siang Bulan	Gunung Tiga	Wisata Alam
6	Muara Jaya			
7	Peninjauan	Perkebunan Duku	Kepayang	Wisata Alam
8	Lubuk Batang	Air Terjun Duk Duk	Merbau	Wisata Alam
		Air Terjun Napalan	Merbau	Wisata Alam
9	Sinar Peninjauan
	Kedaton
10	Peninjauan Raya

Table **7.1.4** **Lanjutan**
Table **Continued**

	Kecamatan Subdistrict	Nama Objek Wisata	Desa/Kelurahan	Jenis Wisata
	(1)	(2)	(4)	(7)
11	Baturaja Timur	Air Terjun Curup Duduk	Kemelak	Wisata Alam
		Batu Bekatak	Kemalaraja	Wisata Alam
		Batu Tupai	Kemalaraja	Wisata Alam
		Ogan Mati	Sekar Jaya	Wisata Alam
		Gua Tembus	Sukajadi	Wisata Alam
		Aliran Sungai Ogan	Tanjung Baru	Wisata Alam
		Bukit Pasir Kuarsa	Tanjung Baru	Wisata Alam
		Gelanggang Olahraga	Tanjung Baru	Wisata Alam
		Gua Kelambit	Tanjung Baru	Wisata Alam
		Gua Lubuk Hidung	Tanjung Baru	Wisata Alam
12	Lubuk Raja	Bedali PTP. Nusantara VII	Batumarta	Wisata Buatan
13	Baturaja Barat	Batu Lseung Bintang	Laya	Wisata Alam
		Air Terjun Batu Pahat	Laya	Wisata Alam
		Air Terjun Kadung	Laya	Wisata Alam
		Air Terjun Pahatan	Laya	Wisata Alam
		Bukit Pelawi	Laya	Wisata Alam
		Curup Sabatra	Laya	Wisata Alam
		DAM	Laya	Wisata Buatan
		Gua Gajah	Laya	Wisata Alam
		Kubangan Naga	Laya	Wisata Alam
		Makam Puyang	Laya	Wisata Alam

Sumber: Dinas Pariwisata Kabupaten Ogan Komering Ulu

Source: Regional Office of Tourism of Ogan Komering Ulu Regency

7.2 PERDAGANGAN/TRADE

Tabel 7.2.1 **Jumlah Perusahaan Menurut Bentuk Badan Hukum di Kabupaten Ogan Komering Ulu, 2014 - 2018**
Table 7.2.1 **Number of Establishments by Type of Business Entity in Ogan Komering Ulu Regency, 2014-2018**

Tipe Badan Hukum Type of Business Entity	2014	2015	2016	2017	2018
(1)	(2)	(3)	(4)	(5)	(6)
Perseroan Terbatas	39	65	81	62	45
CV/Firma	61	81	96	70	85
Koperasi	13	6	7	4	6
Perorangan	211	206	209	114	129
Lainnya	4	4	0	1	1
Jumlah/Total	328	362	393	251	266

Sumber: Dinas Perdagangan dan Perindustrian Kabupaten Ogan Komering Ulu
 Source: *Regional Office of Trade and Industry of Ogan Komering Ulu Regency*

Tabel 7.2.2 **Jumlah Sarana Perdagangan Menurut Jenisnya di Kabupaten Ogan Komering Ulu, 2013-2017**
Table *Number of Trading Facilities by Type of Facility in Ogan Komering Ulu Regency, 2013-2017*

Sarana Perdagangan Trading Facilities	2013	2014	2015	2016	2017
(1)	(2)	(3)	(4)	(5)	(6)
Pasar/Market	-	9	20	2	-
Toko/Store	-	-	-	-	-
Kios	-	-	-	-	-
Warung	-	-	-	-	-
Jumlah/Total	0	9	20	2	0

Sumber: Dinas Perdagangan dan Perindustrian Kabupaten Ogan Komering Ulu

Source: Regional Office of Trade and Industry of Ogan Komering Ulu Regency

Tabel 7.2.3 Jumlah Koperasi Menurut Jenis Koperasi dan Kecamatan di Kabupaten Ogan Komering Ulu, 2018
Table *Number of Cooperatives by Type of Cooperative and Subdistrict in Ogan Komering Ulu Regency, 2018*

	Kecamatan <i>Subdistrict</i>	KUD	KPR	KOPKAR	Lainnya <i>Other</i>	Jumlah <i>Total</i>
	(1)	(2)	(3)	(4)	(5)	(6)
1	Lengkiti	3	-	-	1	4
2	Sosoh Buay Rayap	1	-	-	3	4
3	Pengandonan	8	-	-	1	9
4	Semidang Aji	5	2	1	2	10
5	Ulu Ogan	1	-	-	2	3
6	Muara Jaya	-	-	-	-	-
7	Peninjauan	8	1	2	4	15
8	Lubuk Batang	6	-	1	3	10
9	Sinar Peninjauan	2	1	-	7	10
10	Kedaton Peninjauan Raya	2	-	-	-	2
11	Baturaja Timur	1	51	13	98	163
12	Lubuk Raja	4	4	-	22	30
13	Baturaja Barat	2	3	-	12	17
	Ogan Komering Ulu	43	62	17	155	277

Sumber: Dinas Koperasi, Usaha Kecil dan Menengah Kabupaten Ogan Komering Ulu
Regional Office of Cooperatives, Small-Medium Enterprises of Ogan Komering Ulu Regency

Tabel
Table

7.2.4

**Stok Beras di Perum BULOG Sub Divre Kabupaten
Ogan Komering Ulu dirinci menurut bulan, 2018
Stock for Rice in Perum BULOG Sub Divre of Ogan
Komering Ulu Regency by Month, 2018**

B U L A N/ Month	STOK AWAL Stocks (Kg)	DALAM KABUPATEN	
		Pengadaan (Kg)	Penyaluran (Kg)
(1)	(2)	(3)	(4)
1. Januari/January	11 083 784	-	150 370
2. Februari/February	10 321 444	-	150 370
3. Maret/March	9 332 854	-	300 740
4. April/April	7 340 974	-	-
5. Mei/May	8 127 264	-	-
6. Juni/June	7 020 584	-	-
7. Juli/July	7 102 069	-	-
8. Agustus/August	8 003 069	-	-
9. September/September	8 232 479	-	-
10. Oktober/October	9 283 529	-	-
11. Nopember/November	8 182 159	-	-
12. Desember/December	8 178 369	-	-
Jumlah/Total		-	-

Tabel **7.2.4** **Lanjutan**
Table **Continued**

B U L A N/ <i>Month</i>	LUAR KABUPATEN			STOK AKHIR <i>(Kg)</i>
	Pengadaan	Penyaluran	Pengiriman	
	<i>(Kg)</i>	<i>(Kg)</i>	<i>(Kg)</i>	
(1)	(5)	(6)	(7)	(8)
1. Januari	-	179 920	500 000	10 321 444
2. Februari	516 435	319 070	500 000	9 332 854
3. Maret	1 664 160	2 225 930	-	7 340 974
4. April	788 750	-	-	8 127 264
5. Mei	343 090	530 860	750 000	7 020 584
6. Juni	250 000	-	118 515	7 102 069
7. Juli	1 986 740	1 061 720	-	8 021 839
8. Agustus	1 235 000	530 860	500 000	8 225 979
9. September	1 590 400	530 860	-	9 283 529
10. Oktober	993 180	1 592 580	500 000	8 182 159
11. Nopember	-	-	-	8 178 369
12. Desember	-	-	-	8 176 559
Jumlah/Total				

Sumber : Kantor Sub DOLOG Divre III Baturaja
Source : *Logistic Sub-Depot III of Baturaja*

Penyaluran Beras Untuk Sosial oleh Perum BULOG sub
Divre Kabupaten Ogan Komering Ulu dirinci menurut
bulan, 2018

Tabel 7.2.5
Table

**Number of Social Supplies for Rice by Perum BULOG Sub
Divre of Ogan Komering Ulu Regency, 2018**

B U L A N/ <i>Month</i>	TNI/ POLRI	BINA TUNA WARGA	BENCAN A ALAM (Kg)	RASKIN (Kg)	OPM (Kg)	LAIN - LAIN	JUMLAH/ <i>Total</i>
(1)	(2)	(3)	(4)	(5)	(6)	(7)	(8)
1. Januari	-	-	-	150 370	-	-	150 370
2. Februari	-	-	-	150 370	-	-	150 370
3. Maret	-	-	1 000	300 740	-	-	301 740
4. April	-	-	-	-	-	-	-
5. Mei	-	-	-	-	-	-	-
6. Juni	-	-	-	-	-	-	-
7. Juli	-	-	-	-	-	-	-
8. Agustus	-	-	-	-	-	-	-
9. September	-	-	-	-	-	-	-
10. Oktober	-	-	-	-	-	-	-
11. Nopember	-	-	-	-	-	-	-
12. Desember	-	-	-	-	-	-	-
Jumlah/Total	-	-	1 000	601 480	-	-	602 480

Sumber : Kantor Sub DOLOG Divre III Baturaja

Source : Logistic Sub-Depot III of Baturaja

Tabel
Table 7.2.6

**Jumlah Penyaluran/Distribusi Raskin (Kg) oleh Perum
BULOG Sub Divre Kabupaten Ogan Komering Ulu, 2018
Number of Supplies of Rice for Poor People by Perum
BULOG Sub Divre of Ogan Komering Ulu Regency, 2018**

KECAMATAN/ Districts	Penyaluran Raskin			
	*Jumlah RTS	*Jumlah RTS	Jumlah Raskin	Jumlah Raskin
	Jan s/d Mei	Juni s/d Des	Jan s/d Mei	Juni s/d Des
	(KK)	(KK)	(Kg)	(Kg)
(1)	(2)	(3)	(4)	(5)
1. Lengkiti	8 864	-	88 640	-
2. Sosoh Buay Rayap	3 664	-	36 640	-
3. Pengandonan	3 160	-	31 600	-
4. Semidang Aji	4 976	-	49 760	-
5. Ulu Ogan	1 900	-	19 000	-
6. Muara Jaya	2 456	-	24 560	-
7. Peninjauan	4 356	-	43 560	-
8. Lubuk Batang	8 956	-	89 560	-
9. Sinar Peninjauan	2 492	-	24 920	-
10. Kedaton Peninjauan Raya	1 680	-	16 800	-
11. Baturaja Timur	8 852	-	88 520	-
12. Lubuk Raja	2 884	-	28 840	-
13. Baturaja Barat	5 908	-	59 080	-
Jumlah/Total	60 148	-	601 480	-

Sumber : Kantor Sub DOLOG Divre III Baturaja

Source : Logistic Sub-Depot III of Baturaja

7.3 TRANSPORTASI/TRANSPORTATION

Tabel 7.3.1 Panjang Jalan Menurut Kecamatan dan Pemerintahan yang Berwenang Mengelolanya di Kabupaten Ogan Komering Ulu (km), 2018
Table *Length of Roads by Subdistrict and Level of Government Authority in Ogan Komering Ulu Regency (km), 2018*

	Kecamatan <i>Subdistrict</i>	Pemerintahan yang Berwenang Mengelola <i>Level of Government Authority</i>			Jumlah <i>Total</i>
		Negara <i>State</i>	Provinsi <i>Province</i>	Kabupaten/ Kota <i>Regency/City</i>	
	(1)	(2)	(3)	(4)	(5)
1	Lengkiti	-	-	73,495	73,495
2	Sosoh Buay Rayap	-	-	80,55	80,55
3	Pengandonan	15,7	-	11,39	27,09
4	Semidang Aji	29,25	-	82,95	112,2
5	Ulu Ogan	-	-	33,546	25,550
6	Muara Jaya	-	-	8	8
7	Peninjauan	-	23	91,30	114,3
8	Lubuk Batang	-	10	131,897	141,897
9	Sinar Peninjauan	-	-	126,96	126,96
10	Kedaton Peninjauan Raya	-	18,3	5,702	24,002
11	Baturaja Timur	22	17,72	183,24	222,96
12	Lubuk Raja	-	-	140,995	140,995
13	Baturaja Barat	10	44	61,10	115,1
	Jumlah/Total	76,95	113,02	1 031,125	1 221,095

Sumber: Dinas Pekerjaan Umum dan Penataan Ruang Kabupaten Ogan Komering Ulu
 Source: *Public Work Service of Ogan Komering Ulu Regency*

Tabel 7.3.2 Panjang Jalan Menurut Kecamatan dan Jenis Permukaan Jalan di Kabupaten Ogan Komering Ulu (km), 2018
Table Length of Roads by Subdistrict and Type of Road Surface in Ogan Komering Ulu Regency (km), 2018

	Kecamatan Subdistrict	Jenis Permukaan Jalan/Type of Road Surface			Jumlah Total
		Aspal Pavement	Tidak Diaspal Not Paved	Lainnya Other	
	(1)	(2)	(3)	(4)	(5)
1	Lengkiti	25,1	6,595	41,8	73,495
2	Sosoh Buay Rayap	20,15	14	46,4	80,55
3	Pengandonan	1	1,03	9,36	11,39
4	Semidang Aji	5,45	6,62	70,88	82,95
5	Ulu Ogan	11,45	14 096	8	33,546
6	Muara Jaya	0,8	1,2	6	8
7	Peninjauan	13,3	11	67	91,3
8	Lubuk Batang	20,72	23,277	87,9	131,897
9	Sinar Peninjauan	23,95	18,64	84,37	126,96
10	Kedaton Peninjauan Raya	1	0,712	3,99	5,702
11	Baturaja Timur	111,50	14,96	56,78	183,24
12	Lubuk Raja	49,92	21,97	69,105	140,995
13	Baturaja Barat	32,5	17,6	11	61,1
Jumlah/Total		316,84	151,7	562,585	1 031,125

Sumber: Dinas Pekerjaan Umum dan Penataan Ruang Kabupaten Ogan Komering Ulu
 Source: Public Work Service of Ogan Komering Ulu Regency

Tabel
Table 7.3.3

Panjang Jalan Menurut Kecamatan dan Kondisi Jalan di Kabupaten Ogan Komering Ulu (km), 2018
Length of Roads by Subdistrict and Road Condition in Ogan Komering Ulu Regency (km), 2018

Kecamatan <i>Subdistrict</i>		Kondisi Jalan/ <i>Road Condition</i>			
		Baik <i>Good</i>	Sedang <i>Moderate</i>	Rusak <i>Damaged</i>	Rusak Berat <i>Severely Damaged</i>
(1)		(2)	(3)	(4)	(5)
1	Lengkiti	32,20	9,05	15,87	16,37
2	Sosoh Buay Rayap	38,65	6,05	27,86	7,99
3	Pengandonan	2,37	0,34	4,34	4,34
4	Semidang Aji	38,20	3,77	15,095	25,885
5	Ulu Ogan	13,85	2,56	10,426	6,71
6	Muara Jaya	4	0,80	0,80	2,40
7	Peninjauan	30,19	21,55	15,16	24,40
8	Lubuk Batang	45,55	34,97	25,467	25,91
9	Sinar Peninjauan	59,12	11,43	38,68	17,73
10	Kedaton Peninjauan Raya	1,375	0,82	0,41	3,102
11	Baturaja Timur	160,60	7,84	7,55	7,25
12	Lubuk Raja	70,02	18,71	27,52	24,745
13	Baturaja Barat	25,20	14,60	11,87	9,43
Jumlah/Total		521,325	132,49	201,048	176,263

Sumber: Dinas Pekerjaan Umum dan Penataan Ruang Kabupaten Ogan Komering Ulu
Source: *Public Work Service of Ogan Komering Ulu Regency*

Tabel
Table 7.3.4 **Jenis Kendaraan Bermotor yang di Uji di Kabupaten Ogan Komering Ulu, 2017 - 2018**
Type Of Vehicle being Tested in Ogan Komering Ulu Regency, 2017 - 2018

Jenis Kendaraan Bermotor Yang Di uji	Jumlah		
	2017	2018	Satuan
(1)	(2)	(3)	(4)
1. Bus Umum :			
- Ukuran Besar	252	253	
- Ukuran Sedang	296	298	Unit
- Ukuran Kecil	-	-	
2. Bus Bukan Umum :			
- Ukuran Besar	10	10	
- Ukuran Sedang	11	12	Unit
- Ukuran Kecil	-	-	
3. Mobil Penumpang Umum	1.355	1.355	Unit
4. Taksi	-	-	-
5. Pick up	2193	2267	Unit
6. Truk Sedang	1.955	2.021	Unit
7. Truk Berat	193	187	Unit
8. Kereta Gandengan	-	-	-
9. Kereta Tempelan	-	-	-
10. Penarik (Tractor Head)	-	-	-
Jumlah/Total	6267	1605	Unit

Sumber: Dinas Perhubungan Kabupaten Ogan Komering Ulu
Source: *Transportation Service of Ogan Komering Ulu Regency*

Halaman ini sengaja dikosongkan
This page is internationally left blank

<https://oktab.bps.go.id>

8

Sistem Neraca Nasional

System Of National Accounts

EMPAT SEKTOR DENGAN KONTRIBUSI TERBESAR

Top Four Industries that has Biggest Contribution

**INDUSTRI
PENGOLAHAN**
Manufacturing



18,78 %

**PERDAGANGAN
BESAR DAN
ECERAN**
*Wholesale and
Retail Trade*



17,84%

**PERTANIAN,
KEHUTANAN,
DAN PERIKANAN**
*Agriculture, Forestry
and Fishing*



16,89 %

**PERTAMBANGAN
DAN PENGGALIAN**
Mining and Quarrying



13,30%

Halaman ini sengaja dikosongkan
This page is internationally left blank

<https://okukab.bps.go.id>

PENJELASAN TEKNIS

1. Penghitungan statistik neraca nasional mengikuti buku petunjuk yang diterbitkan oleh Perserikatan Bangsa Bangsa (PBB) dikenal sebagai Sistem Neraca Nasional (SNN). SNN adalah rekomendasi internasional tentang bagaimana menyusun ukuran aktivitas ekonomi yang sesuai dengan standar neraca baku yang didasarkan pada prinsip-prinsip ekonomi. Rekomendasi yang dimaksud dinyatakan dalam sekumpulan konsep, definisi, klasifikasi, dan aturan neraca yang disepakati secara internasional dalam mengukur indikator tertentu seperti Produk Domestik Regional Bruto (PDRB). Salah satu bentuk adaptasi pencatatan statistik nasional adalah melakukan perubahan tahun dasar PDRB Kabupaten Ogan Komering Ulu dari tahun 2000 ke 2010. Perubahan tahun dasar PDRB dilakukan seiring dengan mengadopsi rekomendasi PBB yang tertuang dalam Sistem Neraca Nasional 2008 (SNA 2008).

2. Produk Domestik Bruto pada tingkat nasional serta Produk Domestik Regional Bruto (PDRB) pada tingkat regional (provinsi) menggambarkan kemampuan suatu

TECHNICAL NOTES

1. *The method used to estimate national accounts statistics is based on the standard guidelines formed by United Nation known as System of National Accounts (SNA). SNA is the internationally agreed standard set of recommendations on how to compile measures of economic activity in accordance with strict accounting conventions based on economic principles. The recommendations are expressed in term of a set of concepts, definitions, classifications and accounting rules that comprise the internationally agreed standard for measuring indicators such as Gross Regional Domestic Product (GRDP). One of the improvement in the national statistical system is to rebase GRDP form base year 2000 to 2010 in order to capture current economic condition. It is in line with the United Nations (UN) recommendation on 2008 SNA.*

2. *The basic measure of the value added arising from economic activity is known as Gross Domestic Product at the national level and Gross Regional Domestic Product*

wilayah untuk menciptakan nilai tambah pada suatu waktu tertentu. Untuk menyusun PDB maupun PDRB digunakan 2 pendekatan, yaitu lapangan usaha dan pengeluaran. Keduanya menyajikan komposisi data nilai tambah dirinci menurut sumber kegiatan ekonomi (lapangan usaha) dan menurut komponen penggunaannya. PDB maupun PDRB dari sisi lapangan usaha merupakan penjumlahan seluruh komponen nilai tambah bruto yang mampu diciptakan oleh sektor-sektor ekonomi atas berbagai aktivitas produksinya. Sedangkan dari sisi pengeluaran menjelaskan tentang penggunaan dari nilai tambah tersebut.

3. PDRB menurut lapangan usaha mengalami perubahan klasifikasi dari 9 lapangan usaha menjadi 17 lapangan usaha. PDRB menurut lapangan usaha dirinci menurut total nilai tambah dari seluruh sektor ekonomi yang mencakup lapangan usaha Pertanian, Kehutanan, dan Perikanan; Pertambangan dan Penggalian; Industri Pengolahan; Perdagangan Listrik dan Gas; Pengadaan Air, Pengelolaan Sampah, Limbah dan Daur Ulang; Konstruksi; Perdagangan Besar dan Eceran,

(GRDP) at the regional level (provinces/regencies/municipalities). To compile these statistics, two approaches have been used, i.e. "production approach" and "expenditure approach". The first approach is to measure value added produced by various kinds of economic activities, while the second approach is to measure final uses of the country's output. In other words, GDP/GRDP is the sum of total value added produced by all economic industries (activities) and the way of using it.

3. *GRDP by industry classification changes from 9 sectors to 17 industries. GRDP by industry is classified by types of economic activities such as Agriculture, Forestry and Fishing; Mining and Quarrying; Manufacturing; Electricity and Gas; Water supply, Sewerage, Waste Management and Remediation Activities; Construction; Wholesale and Retail Trade; Repair of Motor Vehicles and Motorcycles; Transportation and Storage; Accommodation and Food Service Activities; Information and*

Reparasi Mobil dan Sepeda Motor; Transportasi dan Pergudangan; Penyediaan Akomodasi dan Makan Minum; Informasi dan Komunikasi; Jasa Keuangan dan Asuransi; Real Estat; Jasa Perusahaan; Administrasi Pemerintahan, Pertahanan dan Jaminan Sosial Wajib; Jasa Pendidikan; Jasa Kesehatan dan Kegiatan Sosial; dan Jasa lainnya.

Communication; Financial and Insurance Activities; Real Estate Activities; Business Activities; Public Administration; Defence and Compulsory Social Security; Education; Human Health and Social Work Activities; and Other Services Activities.

4. PDRB menurut pengeluaran mengalami perubahan klasifikasi dimana pengeluaran konsumsi Lembaga Non Profit yang Melayani Rumah Tangga (LNPRT) yang sebelumnya termasuk bagian dari pengeluaran konsumsi rumah tangga menjadi komponen terpisah. Sehingga klasifikasi PDRB menurut pengeluaran dirinci menjadi 7 komponen yaitu komponen pengeluaran konsumsi rumah tangga, pengeluaran konsumsi LNPRT, pengeluaran konsumsi pemerintah, pembentukan modal tetap bruto, perubahan inventori, ekspor barang dan jasa, dan impor barang dan jasa.

4. *GRDP by expenditure classification changes where consumption expenditure Non-profit Institutions Serving Households (NPISH) previously included as part of household consumption expenditure is taken out into separate component. So that, GRDP by type of expenditures is classified into: household consumption expenditure, NPISH consumption expenditure, government consumption expenditure, gross fixed capital formation, changes in inventories, exports of goods and services, and imports of goods and services.*

5. Pengeluaran konsumsi rumah tangga mencakup berbagai pengeluaran konsumsi akhir rumah tangga atas barang dan jasa untuk memenuhi kebutuhan individu

5. *Household consumption expenditures consist of expenditures incurred by households, which are used for both individual or collective needs.*

ataupun kelompok secara langsung. Pengeluaran rumah tangga di sini mencakup makanan dan minuman selain restoran; pakaian, alas kaki dan jasa perawatannya; perumahan dan perlengkapan rumah tangga; kesehatan dan pendidikan; transportasi dan komunikasi; restoran dan hotel serta lainnya.

Household consumptions are classified into food and beverages other than restaurants; clothing, footwear, and related maintenance services; housing and household equipment; health and education; transport and communication; restaurants and hotels; and others.

6. Pengeluaran Konsumsi Pemerintah terdiri dari Pengeluaran Konsumsi Individu dan Pengeluaran Konsumsi Kolektif. Barang dan jasa individu merupakan barang dan jasa privat, dimana ciri-ciri barang privat adalah a) Scarcity, yaitu ada kelangkaan/keterbatasan dalam jumlah; b) Excludable consumption, yaitu konsumsi suatu barang dapat dibatasi hanya pada mereka yang memenuhi persyaratan tertentu (biasanya harga); c) Rivalrous competition, yaitu konsumsi oleh satu konsumen akan mengurangi atau menghilangkan kesempatan pihak lain untuk melakukan hal serupa. Contoh barang dan jasa yang dihasilkan pemerintah dan tergolong sebagai barang dan jasa individu adalah jasa pelayanan kesehatan pemerintah di rumah sakit/puskesmas dan jasa pendidikan di sekolah/universitas negeri. Sedangkan barang dan jasa

6. *Government consumption expenditure consists of Individual Consumption Expenditure and Collective Consumption Expenditure. Individual goods and services are private goods and services, which the characteristics of private goods is a) Scarcity, that there is a scarcity/limited in number; b) Excludable consumption, the consumption of goods can be limited only to those who meet certain requirements (usually the price); c) Rivalrous competition, ie consumption by the consumer will reduce or eliminate the chance of another party to do so. Examples of goods and services produced by government and classified as goods and services of individuals is the government health services in hospitals/health centers and education services in schools/universities. Collective goods and services equivalent to*

kolektif ekuivalen dengan barang publik yang memiliki ciri a) Non rivalry, yaitu penggunaan satu konsumen terhadap suatu barang tidak mengurangi kesempatan konsumen lain untuk juga mengkonsumsi barang tersebut; b) Non excludable, yaitu apabila suatu barang publik tersedia, maka tidak ada yang dapat menghalangi siapapun untuk memperoleh manfaat dari barang tersebut atau dengan kata lain setiap orang memiliki akses ke barang tersebut. Contoh barang dan jasa yang dihasilkan pemerintah dan tergolong sebagai barang dan jasa kolektif adalah jasa pertahanan yang dilakukan TNI dan keamanan yang dilakukan kepolisian.

public goods characterized by a) Non-rivalry, namely the use of a consumer for an item does not reduce the chance of another consumer to also consume goods; b) Non-excludable, i.e. when a public good available, then nothing can hinder anyone to benefit from the goods or in other words everyone has access to the goods. Examples of goods and services produced by government and classified as collective goods and services is carried military defense services and the police's security.

7. Laju pertumbuhan Produk Domestik Regional Bruto diperoleh dari perhitungan PDRB atas dasar harga konstan. Diperoleh dengan cara mengurangi nilai PDRB pada tahun ke-n terhadap nilai pada tahun ke n-1 (tahun sebelumnya), dibagi dengan nilai pada tahun ke n-1, dikalikan dengan 100 persen. Laju pertumbuhan menunjukkan perkembangan agregat pendapatan dari satu waktu tertentu terhadap waktu sebelumnya.

7. *Growth rate of Gross Regional Domestic Product is derived from GRDP at constant market prices. It is obtained by subtracting the value of GRDP year n with the value of GRDP year n-1, divided by the value of GRDP year n-1 then multiplied by 100 percent. The growth rate of GRDP explains the income growth during the given period.*

ULASAN

DESCRIPTION

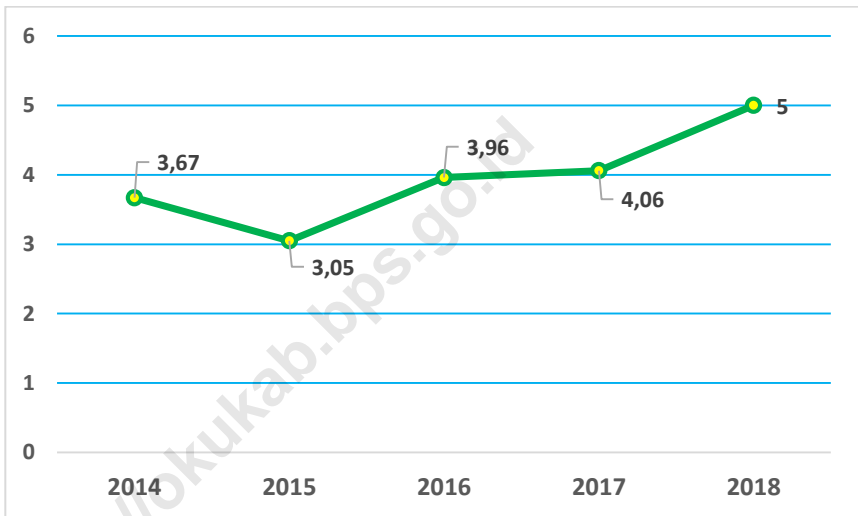
Produk Domestik Regional Bruto (PDRB) adalah kumulatif nilai tambah bruto dari seluruh lapangan usaha. Namun dari hitungan –hitungan tersebut PDRB dapat diartikan sebagai kemampuan suatu wilayah untuk menghasilkan barang dan jasa dari seluruh kegiatan ekonomi yang ada, karenanya PDRB merupakan cerminan perekonomian suatu wilayah. Dimana PDRB atas dasar harga berlaku dapat digunakan untuk melihat struktur ekonomi sedangkan PDRB atas dasar harga konstan digunakan untuk melihat pertumbuhan ekonomi.

Gross Regional Domestic Products (GRDP) is gross value added of the whole field of business. But from the count – a count of a region to produce goods and services of all exiting economic activities, thus GRDP is a reflection of the economy of a region. Where GRDP at current prices can be used to view the structure of the economy, while GRDP at constant price can be used to show an economic growth.

PDRB atas dasar harga berlaku Kabupaten Ogan Komering Ulu tahun 2018 terhitung sebesar 13 408,46 milliar rupiah. Angka tersebut menggambarkan besarnya nilai tambah barang dan jasa yang dihitung dengan harga di tahun 2018. Sedangkan untuk PDRB atas dasar harga konstan sebesar 9 349,18 milliar rupiah.

GRDP at current prices Ogan Komering Ulu regency in 2018 accounted for 13 408,46 billion rupiah. This figure illustrates the valueadded goods and services calculated in 2018 prices. As for GRDP at constant prices amounted to 9 349,18 billion rupiah..

Gambar 8 Laju Pertumbuhan Produk Domestik Regional Bruto Atas Dasar Harga Konstan 2010 Menurut Lapangan Usaha di Kabupaten Ogan Komering Ulu (persen) , 2014-2018
Growth Rate of Gross Regional Domestic Product at 2010 Constant Market Prices by Industry in Ogan Komering Ulu Regency (percent), 2014-2018



Sumber: Badan Pusat Statistik Kabupaten Ogan Komering Ulu
Source: BPS- Statistics of Ogan Komering Ulu Regency

Tabel 8.1. Produk Domestik Regional Bruto Atas Dasar Harga Berlaku Menurut Lapangan Usaha (juta rupiah), 2014-2018
Table Gross Domestic Regional Bruto at Current Market Prices by Industry (million rupiahs), 2014-2018

	Lapangan Usaha Industry	2014	2015	2016	2017	2018**
	(1)	(2)	(3)	(4)	(5)	(6)
A	Pertanian, Kehutanan, dan Perikanan/ <i>Agriculture, Forestry, and Fishery</i>	2.706.812,9	2.619.550,1	2.478.548,0	2.353.278,5	2.277.352,2
B	Pertambangan dan Penggalian/ <i>Mining and Quarrying</i>	2.339.920,1	2.215.168,4	2.068.142,3	1.943.185,4	1.848.585,2
C	Industri Pengolahan/ <i>Manufacturing</i>	104.712,5	116.375,5	125.375,4	131.718,0	136.824,1
D	Pengadaan Listrik dan Gas/ <i>Electricity and Gas</i>	1.042,1	1.229,8	1.461,3	1.546,4	1.651,8
E	Pengadaan Air; Pengelolaan Sampah, Limbah, dan Daur Ulang/ <i>Water Supply; Sewerage, Waste Management, and Remediation Activities</i>	0,0	0,0	0,0	0,0	0,0
F	Konstruksi/ <i>Construction</i>	26.410,6	28.009,7	30.387,5	32.787,8	35.079,6
G	Perdagangan Besar dan Eceran; Reparasi Mobil dan Sepeda Motor/ <i>Wholesale and Retail Trade; Repair of Motor Vehicles and Motorcycles</i>	1.919.392,8	1.753.508,3	1.566.342,2	1.403.757,7	1.272.229,0
H	Transportasi dan Pergudangan/ <i>Transportation and Storage</i>	252.089,7	274.169,8	302.692,7	333.106,9	361.459,5
I	Penyediaan Akomodasi dan Makan Minum/ <i>Accommodation and Food Service Activities</i>	36.272,5	41.875,2	41.883,2	40.268,7	41.341,0
J	Informasi dan Komunikasi/ <i>Information and Communication</i>	64.230,0	76.949,8	83.837,0	83.585,6	84.541,8
K	Jasa Keuangan dan Asuransi/ <i>Finance and Insurance Activities</i>	302.662,9	327.431,9	326.568,8	326.507,6	344.225,3
L	Real Estat/ <i>Real Estate Activities</i>	1.773.663,6	1.682.251,9	1.632.191,6	1.663.572,4	1.783.491,6
M,N	Jasa Perusahaan/ <i>Business Activities</i>	1.039.750,3	830.865,3	741.831,3	759.972,0	847.063,7

Lanjutan Tabel/*Continued Table 8.1.*

	Lapangan Usaha <i>Industry</i>	2014	2015	2016	2017	2018**
	(1)	(2)	(3)	(4)	(5)	(6)
O	Administrasi Pemerintahan, Pertahanan, dan Jaminan Sosial Wajib/ <i>Public Administration and Defence; Compulsory Social Security</i>	236.180,9	274.144,0	277.517,9	265.837,3	260.324,0
P	Jasa Pendidikan/ <i>Education</i>	271.351,2	295.767,0	300.305,8	305.440,1	315.634,1
Q	Jasa Kesehatan dan Kegiatan Sosial/ <i>Human Health and Social Work Activities</i>	107.839,6	124.942,2	128.763,8	138.671,3	143.245,8
R,S,T, U	Jasa Lainnya/ <i>The Others Services Activities</i>	93.506,8	103.865,7	106.744,0	116.332,0	123.770,3
	PDRB dengan Migas GDRP With Oil & Gas	9.989.903,4	10.674.631,7	11.470.607,5	12.373.945,6	13.408.461,4
	PDRB tanpa Migas GDRP Without Oil & Gas	8.950.153,1	9.843.766,4	10.728.776,2	11.613.973,6	12.561.397,7

Catatan : **)Angka Sangat Sementara / *Very Preliminary Figures*

Sumber: Badan Pusat Statistik Kabupaten Ogan Komering Ulu

Source: BPS- *Statistics of Ogan Komering Ulu Regency*

Tabel 8.2. Produk Domestik Regional Bruto Atas Dasar Harga Konstan Menurut Lapangan Usaha (juta rupiah), 2014-2018
Table Gross Domestic Regional Bruto at Constant Market Prices by Industry (million rupiahs), 2014-2018

	Lapangan Usaha Industry	2014	2015	2016	2017	2018**
	(1)	(2)	(3)	(4)	(5)	(6)
A	Pertanian, Kehutanan, dan Perikanan/ <i>Agriculture, Forestry, and Fishery</i>	2.334.998,1	2.386.890,1	2.359.752,7	2.298.912,4	2.284.634,7
B	Pertambangan dan Penggalian/ <i>Mining and Quarrying</i>	1.261.410,7	1.239.578,0	1.259.197,3	1.283.616,7	1.325.019,2
C	Industri Pengolahan/ <i>Manufacturing</i>	1.106.791,0	1.172.751,7	1.280.110,3	1.406.449,6	1.548.097,0
D	Pengadaan Listrik dan Gas/ <i>Electricity and Gas</i>	4.511,8	4.534,8	5.227,8	6.083,2	6.925,6
E	Pengadaan Air; Pengelolaan Sampah, Limbah, dan Daur Ulang/ <i>Water Supply; Sewerage, Waste Management, and Remediation Activities</i>	10.313,2	10.832,5	10.943,2	11.067,2	11.410,9
F	Konstruksi/ <i>Construction</i>	853.636,3	854.388,5	908.186,4	980.133,8	1.035.002,0
G	Perdagangan Besar dan Eceran; Reparasi Mobil dan Sepeda Motor/ <i>Wholesale and Retail Trade; Repair of Motor Vehicles and Motorcycles</i>	977.441,2	1.012.499,1	1.102.923,4	1.202.166,3	1.315.473,4
H	Transportasi dan Pergudangan/ <i>Transportation and Storage</i>	116.569,1	129.722,2	138.997,9	149.244,8	160.928,8
I	Penyediaan Akomodasi dan Makan Minum/ <i>Accommodation and Food Service Activities</i>	121.147,3	133.066,3	146.907,4	162.326,2	183.034,4
J	Informasi dan Komunikasi/ <i>Information and Communication</i>	67.557,5	73.338,3	78.314,3	83.738,4	90.085,7
K	Jasa Keuangan dan Asuransi/ <i>Finance and Insurance Activities</i>	210.474,9	220.690,4	236.987,9	252.278,0	267.936,8
L	Real Estat/ <i>Real Estate Activities</i>	333.630,3	355.759,6	384.856,7	416.534,2	450.689,7
M,N	Jasa Perusahaan/ <i>Business Activities</i>	7.671,9	8.026,7	8.514,7	9.028,4	9.646,4

Lanjutan Tabel/*Continued Table 8.2.*

	Lapangan Usaha <i>Industry</i>	2014	2015	2016	2017	2018**
	(1)	(2)	(3)	(4)	(5)	(6)
O	Administrasi Pemerintahan, Pertahanan, dan Jaminan Sosial Wajib/ <i>Public Administration and Defence; Compulsory Social Security</i>	172.460,8	190.751,7	191.695,3	193.433,6	199.069,0
P	Jasa Pendidikan/ <i>Education</i>	232.923,3	251.545,2	255.321,2	258.404,5	266.109,3
Q	Jasa Kesehatan dan Kegiatan Sosial/ <i>Human Health and Social Work Activities</i>	95.044,9	102.131,0	103.463,8	104.695,8	107.093,5
R,S,T, U	Jasa Lainnya/ <i>The Others Services Activities</i>	81.150,9	84.457,0	85.396,4	86.258,4	88.024,2
	PDRB dengan Migas GDRP With Oil & Gas	7.987.733,2	8.230.963,1	8.556.796,7	8.904.371,4	9.349.180,7
	PDRB tanpa Migas GDRP Without Oil & Gas	7.228.435,6	7.533.620,3	7.860.002,8	8.205.351,2	8.635.810,5

Catatan : **)Angka Sangat Sementara / *Very Preliminary Figures*

Sumber: Badan Pusat Statistik Kabupaten Ogan Komering Ulu

Source: BPS- *Statistics of Ogan Komering Ulu Regency*

Tabel 8.3. Distribusi Persentase Produk Domestik Regional Bruto Atas Dasar Harga Berlaku Menurut Lapangan Usaha, 2014-2018
Table Percentage Distribution of Gross Domestic Regional Bruto at Current Market Prices by Industry, 2014-2018

	Lapangan Usaha Industry	2014	2015	2016	2017	2018**
	(1)	(2)	(3)	(4)	(5)	(6)
A	Pertanian, Kehutanan, dan Perikanan/ <i>Agriculture, Forestry, and Fishery</i>	27,10	24,54	21,61	19,02	16,98
B	Pertambangan dan Penggalian/ <i>Mining and Quarrying</i>	17,75	15,76	14,23	13,44	13,30
C	Industri Pengolahan/ <i>Manufacturing</i>	14,18	15,49	16,35	17,63	18,78
D	Pengadaan Listrik dan Gas/ <i>Electricity and Gas</i>	0,04	0,05	0,07	0,07	0,08
E	Pengadaan Air; Pengelolaan Sampah, Limbah, dan Daur Ulang/ <i>Water Supply; Sewerage, Waste Management, and Remediation Activities</i>	0,12	0,12	0,15	0,17	0,17
F	Konstruksi/ <i>Construction</i>	11,78	11,72	12,74	13,31	13,20
G	Perdagangan Besar dan Eceran; Reparasi Mobil dan Sepeda Motor/ <i>Wholesale and Retail Trade; Repair of Motor Vehicles and Motorcycles</i>	11,61	13,61	15,75	16,80	17,84
H	Transportasi dan Pergudangan/ <i>Transportation and Storage</i>	1,47	1,69	1,84	2,20	2,26
I	Penyediaan Akomodasi dan Makan Minum/ <i>Accommodation and Food Service Activities</i>	1,70	1,94	2,18	2,44	2,65
J	Informasi dan Komunikasi/ <i>Information and Communication</i>	0,68	0,71	0,75	0,79	0,82
K	Jasa Keuangan dan Asuransi/ <i>Finance and Insurance Activities</i>	2,52	2,57	2,79	2,89	2,94
L	Real Estat/ <i>Real Estate Activities</i>	3,86	4,22	4,34	4,45	4,58
M,N	Jasa Perusahaan/ <i>Business Activities</i>	0,10	0,10	0,11	0,11	0,12

Lanjutan Tabel/*Continued Table 8.3.*

	Lapangan Usaha <i>Industry</i>	2014	2015	2016	2017	2018**
	(1)	(2)	(3)	(4)	(5)	(6)
O	Administrasi Pemerintahan, Pertahanan, dan Jaminan Sosial Wajib/ <i>Public Administration and Defence; Compulsory Social Security</i>	2,36	2,57	2,42	2,15	1,94
P	Jasa Pendidikan/ <i>Education</i>	2,72	2,77	2,62	2,47	2,35
Q	Jasa Kesehatan dan Kegiatan Sosial/ <i>Human Health and Social Work Activities</i>	1,08	1,17	1,12	1,12	1,07
R,S,T, U	Jasa Lainnya/ <i>The Others Services Activities</i>	0,94	0,97	0,93	0,94	0,92
	PDRB dengan Migas <i>GDRP With Oil & Gas</i>	100,00	100,00	100,00	100,00	100,00
	PDRB tanpa Migas <i>GDRP Without Oil & Gas</i>	89,59	92,22	93,53	93,86	93,68

Catatan : **)Angka Sangat Sementara / *Very Preliminary Figures*

Sumber: Badan Pusat Statistik Kabupaten Ogan Komering Ulu

Source: BPS- *Statistics of Ogan Komering Ulu Regency*

Tabel 8.4. Laju Pertumbuhan Produk Domestik Regional Bruto Atas Dasar Harga Konstan 2010 Menurut Lapangan Usaha (persen), 2014-2018

Table Growth Rate of Gross Domestic Regional Bruto at 2010 Constant Market Prices by Industry, 2014-2018

	Lapangan Usaha Industry	2014	2015	2016	2017	2018**
	(1)	(2)	(3)	(4)	(5)	(6)
A	Pertanian, Kehutanan, dan Perikanan/ <i>Agriculture, Forestry, and Fishery</i>	3,74	2,22	-1,14	-2,58	-0,62
B	Pertambangan dan Penggalian/ <i>Mining and Quarrying</i>	-4,76	-1,73	1,58	1,94	3,23
C	Industri Pengolahan/ <i>Manufacturing</i>	7,53	5,96	9,15	9,87	10,07
D	Pengadaan Listrik dan Gas/ <i>Electricity and Gas</i>	9,58	0,51	15,28	16,36	13,85
E	Pengadaan Air; Pengelolaan Sampah, Limbah, dan Daur Ulang/ <i>Water Supply; Sewerage, Waste Management, and Remediation Activities</i>	5,19	5,04	1,02	1,13	3,11
F	Konstruksi/ <i>Construction</i>	4,32	0,09	6,30	7,92	5,60
G	Perdagangan Besar dan Eceran; Reparasi Mobil dan Sepeda Motor/ <i>Wholesale and Retail Trade; Repair of Motor Vehicles and Motorcycles</i>	4,64	3,59	8,93	9,00	9,43
H	Transportasi dan Pergudangan/ <i>Transportation and Storage</i>	7,48	11,28	7,15	7,37	7,83
I	Penyediaan Akomodasi dan Makan Minum/ <i>Accommodation and Food Service Activities</i>	5,50	9,84	10,40	10,50	12,76
J	Informasi dan Komunikasi/ <i>Information and Communication</i>	7,93	8,56	6,78	6,93	7,58
K	Jasa Keuangan dan Asuransi/ <i>Finance and Insurance Activities</i>	3,87	4,85	7,38	6,45	6,21
L	Real Estat/ <i>Real Estate Activities</i>	6,82	6,63	8,18	8,23	8,20
M,N	Jasa Perusahaan/ <i>Business Activities</i>	6,03	4,62	6,08	6,03	6,85

Lanjutan Tabel/*Continued Table 8.4.*

	Lapangan Usaha <i>Industry</i>	2014	2015	2016	2017	2018**
	(1)	(2)	(3)	(4)	(5)	(6)
O	Administrasi Pemerintahan, Pertahanan, dan Jaminan Sosial Wajib/ <i>Public Administration and Defence; Compulsory Social Security</i>	5,74	10,61	0,49	0,91	2,91
P	Jasa Pendidikan/ <i>Education</i>	18,48	7,99	1,50	1,21	2,98
Q	Jasa Kesehatan dan Kegiatan Sosial/ <i>Human Health and Social Work Activities</i>	8,82	7,46	1,30	1,19	2,29
R,S,T, U	Jasa Lainnya/ <i>The Others Services Activities</i>	3,09	4,07	1,11	1,01	2,05
	PDRB dengan Migas <i>GDRP With Oil & Gas</i>	3,67	3,05	3,96	4,06	5,00
	PDRB tanpa Migas <i>GDRP Without Oil & Gas</i>	5,59	4,22	4,33	4,39	5,25

Catatan : **)Angka Sangat Sementara / *Very Preliminary Figures*

Sumber: Badan Pusat Statistik Kabupaten Ogan Komering Ulu

Source: BPS- *Statistics of Ogan Komering Ulu Regency*

Tabel 8.5. Produk Domestik Regional Bruto Atas Dasar Harga Berlaku Menurut Pengeluaran (juta rupiah), 2014-2018
Table Gross Domestic Regional Bruto at Current Market Prices by Type of Expenditure (million rupiahs), 2014-2018

	Lapangan Usaha Industry	2014	2015	2016	2017	2018**
	(1)	(2)	(3)	(4)	(5)	(6)
A	Pengeluaran Konsumsi Rumah Tangga/ Household Consumption Expenditure	7.100.511,07	7.653.707,83	8.186.420,5	8.833.755,3	9.425.877,6
B	Pengeluaran Konsumsi LNPRT/ NPISH Consumption Expenditure	154.349,65	167.015,70	179.215,4	189.228,046	206.051,6
C	Pengeluaran Konsumsi Pemerintah/ Government Consumption Expenditure	1.135.113,18	1.230.923,14	1.172.940,9	1.242.954,09	1.448.608,0
D	Pembentukan Modal Tetap Bruto/ Gross Fixed Capital Formation	4.317.637,53	4.336.531,13	4.871.298,7	5.249.260,1	5.449.013,6
E	Perubahan Inventori/ Changes in Inventories	129 477,57	242 407,68	539 587,5	309 604,987	321 720,9
F	Ekspor Barang dan Jasa /Export of Goods and Services	2 237 376,97	2 369 460,23	2 369 582,6	3 777 600,93	4 230 579,9
G	Dikurangi: Impor Barang dan Jasa/ Less: Import of Goods and Services	5 084 562,54	5 325 414,05	5 848 438,2	7 228 457,89	7 673 390,1
	Produk Domestik Bruto/ Gross Domestic Product	9.989.903,45	10.674.631,66	11.470.607,5	12.373.945,6	13.408.461,4

Catatan : **)Angka Sangat Sementara / Very Preliminary Figures

Sumber: Badan Pusat Statistik Kabupaten Ogan Komering Ulu

Source: BPS- Statistics of Ogan Komering Ulu Regency

Tabel 8.6. Produk Domestik Regional Bruto Atas Dasar Harga Konstan Menurut Pengeluaran (juta rupiah), 2014-2018
Table Gross Domestic Regional Bruto at Constant Market Prices by Type of Expenditure (million rupiahs), 2014-2018

	Lapangan Usaha Industry	2014	2015	2016	2017	2018**
	(1)	(2)	(3)	(4)	(5)	(6)
A	Pengeluaran Konsumsi Rumah Tangga/ Household Consumption Expenditure	5.267.836,57	5.493.344,08	5.689.377,8	5.963.499,5	6.201.512,7
B	Pengeluaran Konsumsi LNPRT/ NPISH Consumption Expenditure	122.520,01	129.242,01	135.842,2	140.059,7	150.185,6
C	Pengeluaran Konsumsi Pemerintah/ Government Consumption Expenditure	811.135,49	857.549,04	808.806,0	808.528,2	877.589,4
D	Pembentukan Modal Tetap Bruto/ Gross Fixed Capital Formation	3.253.531,84	3.274.017,66	3.520.179,5	3.703.635,9	3.718.456,8
E	Perubahan Inventori/ Changes in Inventories	229.795,77	164.619,92	195.587,5	190.024,6	218.773,4
F	Ekspor Barang dan Jasa /Export of Goods and Services	2.375.654,74	2.171.113,30	2.139.096,3	3.156.432,5	3.479.435,6
G	Dikurangi: Impor Barang dan Jasa/ Less: Import of Goods and Services	4.072.741,21	3.858.922,92	3.932.092,7	5.057.809,0	5.296.772,8
	Produk Domestik Bruto/ Gross Domestic Product	7.987.733,21	8.230.963,09	8.556.796,7	8.904.371,4	9.349.180,7

Catatan : **)Angka Sangat Sementara / Very Preliminary Figures

Sumber: Badan Pusat Statistik Kabupaten Ogan Komering Ulu

Source: BPS- Statistics of Ogan Komering Ulu Regency

Tabel 8.7. Laju Implisit Produk Domestik Regional Bruto Menurut Lapangan Usaha di Kabupaten Ogan Komering Ulu (persen), 2014-2018

Table Implicit Growth Rate of Gross Regional Domestic Product by Industry in Ogan Komering Ulu Regency (percent), 2014-2018

	Lapangan Usaha Industry	2014	2015	2016	2017	2018**
	(1)	(2)	(3)	(4)	(5)	(6)
A	Pertanian, Kehutanan, dan Perikanan/ <i>Agriculture, Forestry, and Fishery</i>	0,03	-5,33	-4,29	-2,54	-2,62
B	Pertambangan dan Penggalian/ <i>Mining and Quarrying</i>	2,26	-3,48	-4,49	-0,02	3,86
C	Industri Pengolahan/ <i>Manufacturing</i>	8,09	10,17	3,95	5,84	4,87
D	Pengadaan Listrik dan Gas/ <i>Electricity and Gas</i>	11,44	24,18	19,45	1,25	1,17
E	Pengadaan Air; Pengelolaan Sampah, Limbah, dan Daur Ulang/ <i>Water Supply; Sewerage, Waste Management, and Remediation Activities</i>	12,00	9,54	24,85	24,35	4,51
F	Konstruksi/ <i>Construction</i>	8,90	6,17	9,96	4,37	1,83
G	Perdagangan Besar dan Eceran; Reparasi Mobil dan Sepeda Motor/ <i>Wholesale and Retail Trade; Repair of Motor Vehicles and Motorcycles</i>	5,79	20,91	14,17	5,59	5,14
H	Transportasi dan Pergudangan/ <i>Transportation and Storage</i>	10,68	10,57	9,44	20,29	2,99
I	Penyediaan Akomodasi dan Makan Minum/ <i>Accommodation and Food Service Activities</i>	10,53	11,00	9,10	9,27	4,35
J	Informasi dan Komunikasi/ <i>Information and Communication</i>	2,15	2,79	6,71	6,10	4,31
K	Jasa Keuangan dan Asuransi/ <i>Finance and Insurance Activities</i>	4,18	3,95	8,64	4,78	3,89
L	Real Estat/ <i>Real Estate Activities</i>	9,52	9,50	2,36	2,12	3,06
M,N	Jasa Perusahaan/ <i>Business Activities</i>	6,59	6,72	4,27	4,75	6,49

Lanjutan Tabel/*Continued Table 8.7.*

	Lapangan Usaha <i>Industry</i>	2014	2015	2016	2017	2018**
	(1)	(2)	(3)	(4)	(5)	(6)
O	Administrasi Pemerintahan, Pertahanan, dan Jaminan Sosial Wajib/ <i>Public Administration and Defence; Compulsory Social Security</i>	12,01	4,94	0,73	-5,07	-4,85
P	Jasa Pendidikan/ <i>Education</i>	0,12	0,93	0,03	0,50	0,35
Q	Jasa Kesehatan dan Kegiatan Sosial/ <i>Human Health and Social Work Activities</i>	5,19	7,82	1,73	6,43	0,99
R,S,T, U	Jasa Lainnya/ <i>The Others Services Activities</i>	5,68	6,73	1,64	7,89	4,26
	PDRB dengan Migas <i>GDRP With Oil & Gas</i>	4,12	3,70	3,36	3,66	3,20
	PDRB tanpa Migas <i>GDRP Without Oil & Gas</i>	4,48	5,53	4,46	3,69	2,77

Catatan : **)Angka Sangat Sementara / *Very Preliminary Figures*

Sumber: Badan Pusat Statistik Kabupaten Ogan Komering Ulu

Source: BPS- *Statistics of Ogan Komering Ulu Regency*

Halaman ini sengaja dikosongkan
This page is internationally left blank

<https://okukab.go.id>

9


Keuangan Daerah dan Pengeluaran Penduduk

Local Finance and Expenditure

PENDAPATAN ASLI DAERAH

Original Local Government Revenue

Rp. 156,62 MILIAR



DANA PERIMBANGAN
Balanced Budget

Rp. 1,030 TRILIUN

PENDAPATAN LAIN YANG SAH

Other Legal Revenue

Rp. 225,31 MILIAR

Halaman ini sengaja dikosongkan
This page is intentionally left blank

<https://okukab.bpk.go.id>

PENJELASAN TEKNIS

TECHNICAL NOTES

- | | |
|---|--|
| <p>1. Realisasi Penerimaan dan Pengeluaran Pemerintah Kabupaten adalah realisasi/perhitungan APBD kabupaten pada tiap tahun anggaran.</p> | <p>1. Actual revenue and expenditure of Regency Government is the realization/regency budget calculations for every fiscal year.</p> |
| <p>2. Pendapatan Asli Daerah (PAD) adalah pendapatan yang diperoleh daerah yang dipungut berdasarkan peraturan daerah sesuai dengan peraturan perundang-undangan, guna keperluan daerah yang bersangkutan dalam membiayai kegiatannya.</p> | <p>2. Original Local Government Revenue is revenue that withheld based on local regulations in accordance with the legislation, for the purposes of financing their activities.</p> |
| <p>3. Dana Perimbangan adalah dana yang bersumber dari pendapatan APBN yang dialokasikan kepada Daerah untuk mendanai kebutuhan daerah dalam rangka pelaksanaan desentralisasi.</p> | <p>3. Balanced Budget is the fund coming from the state budget that allocated to regions to fund their needs in the context of decentralization.</p> |
| <p>4. Lain-lain Pendapatan yang Sah adalah pendapatan lainnya dari pemerintah pusat dan atau dari instansi pusat, serta dari daerah lainnya.</p> | <p>4. Other Legal Revenue is other income that coming from the central government and or from the central agencies, as well as from other local government.</p> |
| <p>5. Pengeluaran rata-rata per kapita adalah biaya yang dikeluarkan untuk konsumsi semua anggota rumah tangga selama sebulan baik</p> | <p>5. Per capita Average Expenditure is the cost spent for all household members consumption during the month, whether from purchasing,</p> |

LOCAL FINANCE AND EXPENDITURE

yang berasal dari pembelian, pemberian maupun produksi sendiri dibagi dengan banyaknya anggota rumah tangga dalam rumah tangga tersebut.

giving or own production, divided by the number of household members in the household

<https://okukab.bps.go.id>

KEUANGAN DAERAH DAN PENGELUARAN PENDUDUK

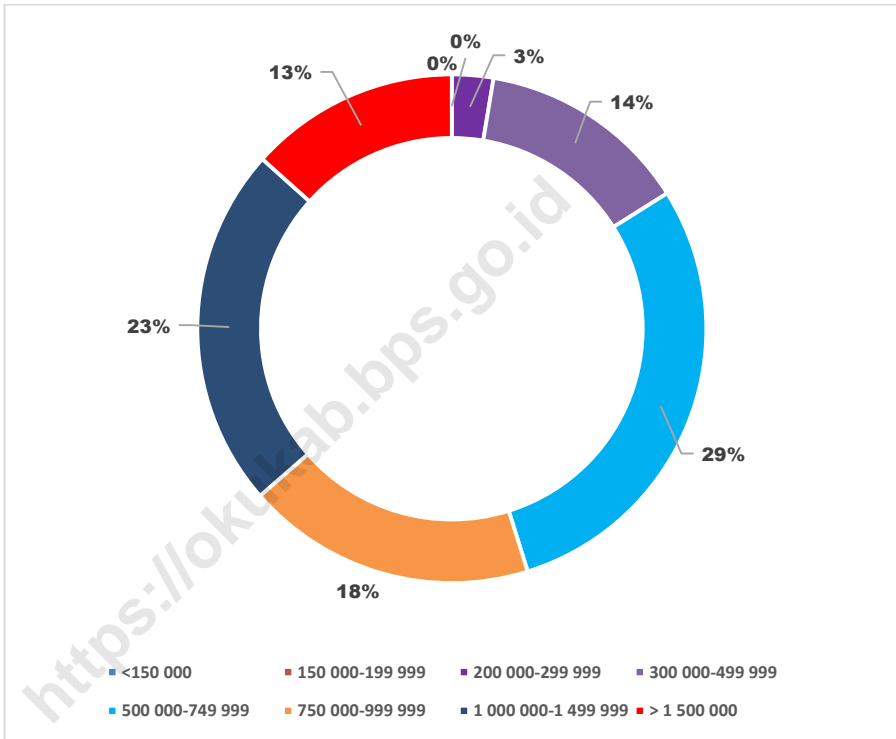
ULASAN

DESCRIPTION

Realisasi pendapatan APBD Kabupaten Ogan Komering Ulu 2017 berasal dari penerimaan pendapatan asli daerah (PAD), dana pendapatan transfer dan pendapatan lainnya. Realisasi pendapatan asli daerah (PAD) tahun 2018 sebesar 156,620 Milyar rupiah, dengan pendapatan pajak daerah sebesar Rp 43, 504 milyar. Untuk penerimaan pendapatan transfer di Kabupaten Ogan Komering Ulu tahun 2018, kontribusi dana perimbangan khususnya dari Dana Alokasi Umum (DAU) sebesar Rp. 636,233 milyar merupakan sumbangan terbesar dari penerimaan yang lainnya.

Realization of income, Ogan Komering Ulu regency 2018 revenues derived from local revenue (PAD), income transfer and other income. Realized revenue (PAD) in the year 2018 amounted to 156,620 Billion rupiahs where income from Local taxes equal to 43,504 Billion Rupiahs. For income transfer of Ogan Komering Ulu Regency 2018, the contribution of balanced fund specially from central allocation fund was 636,233 billion rupiahs.

Gambar 9 Persentase Pengeluaran Penduduk Menurut Golongan Pengeluaran Per Kapita Sebulan di Kabupaten Ogan Komerling Ulu, 2018
Picture Percentage of Population by Expenditure Per Capita Per Month in Ogan Komerling Ulu Regency, 2018



Sumber : Badan Pusat Statistik Kabupaten Ogan Komerling Ulu
Source : Badan Pusat Statistik of Ogan Komerling Ulu Regency

9.1 KEUANGAN DAERAH/LOCAL FINANCE

Tabel
Table 9.1.1

Realisasi Pendapatan Pemerintah Kabupaten Ogan Komering Ulu Menurut Jenis Pendapatan (ribu rupiah), 2015-2018
Actual Revenues of Government of Ogan Komering Ulu Regency by Source of Revenues (thousand rupiahs), 2015-2018

Jenis Pendapatan Source of Revenues		2015	2016	2017	2018
(1)		(2)	(3)	(4)	(5)
1.	Pendapatan Asli Daerah (PAD)/Original Local Government Revenue	98 756 154,91	87 611 199,26	171 910 616,59	156 620 815, 413
1.1	Pajak Daerah/Local Taxes	27 485 642,55	26 338 589,96	38 559 592,29	43 504 672,97
1.2	Retribusi Daerah/Rebtributions	3 604 601,27	2 815 597,18	2 081 296,97	2 744 267,74
1.3	Hasil Perusahaan Milik Daerah dan Pengelolaan Kekayaan Daerah yang Dipisahkan <i>Income of Regional Gov. Corporate and Management of Separated Reg. Gov. Wealth</i>	2 871 739,84	3 224 126,58	3 061 123,69	2 895 950,60
1.4	Lain-lain PAD yang Sah/Other Original Local Gov. Revenue	64 794 171,24	55 232 885,54	128 208 603,64	107 475 924,09
2.	Dana Perimbangan Balanced Budget	773 046 266,13	939 928 247	1 031 818 532,78	1 030 583 563,48
2.1	Bagi Hasil Pajak/Tax Sharing	193 633 944,13	77 744 845,83	65 366 677,62	77 757 601,75
2.2	Bagi Hasil Bukan Pajak/Sumber Daya Alam/Non Tax/Natural Resources Sharing	*)	91 826 069,04	121 771 176,44	133 430 485,33
2.3	Dana Alokasi Umum General Allocation Funds	568 562 563,00	635 551 932,00	631 233 579,00	636 233 972,00
2.4	Dana Alokasi Khusus Special Allocation Funds	10 849 790,00	134 805 400,85	213 447 099,72	183 161 504,40

LOCAL FINANCE AND EXPENDITURE

Table 9.1.1 **Lanjutan**
Table **Continued**

Jenis Pendapatan		2015	2016	2017	2018
Source of Revenues					
(1)	(2)	(3)	(4)	(5)	
3	Lain-lain Pendapatan yang Sah/Other Legal Revenue	162 991 277,33	165 475 021,54	192 412 873,42	225 316 291,93
3.1	Pendapatan Hibah/Grants	-	3 108 970,19	-	-
3.2	Dana Darurat Emergency Funds				
3.3	Dana Bagi Hasil Pajak dari Provinsi dan Pemerintah Daerah Lainnya/tax sharing from province and other local governments	7 860 550,33	34 389 152,55	68 887 427,42	71 038 166,33
3.4	Dana Penyesuaian dan Otonomi Daerah Autonomous Region and Balancing Funds	107 419 393,00	88 382 767,00	7 500 000,00	143 180 845,60
3.5	Bantuan Keuangan dari Provinsi atau Pemerintah Daerah Lainnya/financial assistance from province and other local government governments	8 308 980,00	39 594 131,80	-	11 097 280,00
3.6	Lainnya/Other Funds	39 402 354,00	-	116 025 446,00	
Jumlah/Total		1 034 793 698,36	1 193 014 468,52	1 396 142 022,79	1 412 520 670,84

Keterangan/Note: *) Data rincian 2.1 dan 2.2 digabung

Sumber: Badan Keuangan dan Aset Daerah Ogan Komering Ulu

Source: Region Financial Board and Assets of Ogan Komering Ulu Regency

KEUANGAN DAERAH DAN PENGELUARAN PENDUDUK

Tabel 9.1.2 **Realisasi Belanja Pemerintah Kabupaten Ogan Komering Ulu Menurut Jenis Belanja (ribu rupiah), 2015-2018**
Table 9.1.2 **Actual Expenditures of Government of Ogan Komering Ulu Regency by Kind of Expenditures (thousand rupiahs), 2015-2018**

Jenis Belanja Kind of Expenditures		2015	2016	2017	2018
(1)		(2)	(3)	(4)	(5)
1.	Belanja Tidak Langsung /Indirect Expenditure	616 799 632,97	724 861 826,70	672 842 730,15	687 955 350,16
1.1	Belanja Pegawai/Personnel expenditure	513 472 719,79	549 078 054,66	466 122 484,05	470 300 356,89
1.2	Belanja Bunga/Retributions				587 000
1.3	Belanja Subsidi/Subsidies Expenditure				
1.4	Belanja Hibah/Grant	43 064 873,90	8 405 484,16	10 969 686,92	14 817 886,26
1.5	Belanja Bantuan Sosial/Social Expenditure				
1.6	Belanja Bagi Hasil kepada Provinsi/Kabupaten/Kota <i>Sharing Fund Expenditure to Provincial/District/City and Village Government</i>				
1.7	Belanja Bantuan Keuangan kepada Provinsi/ Kabupaten/ Kota dan Pemerintah Desa <i>Financial Assistance Expenditure to Provincial/ District/City and Village Government</i>	59 833 826,28	167 246 632,38	195 610 296,35	202 250 207,01
1.8	Belanja Tidak Terduga/Unpredicted Expenditure	428 213,00	131 655,50	140 262,83	
2.	Belanja Langsung/Direct Expenditure	528 501 692,36	435 664 317,54	709 115 631,93	731 218 342,16
2.1	Belanja Pegawai/Personnel expenditure	30 344 926,10	21 327 639,50	26 185 240,30	33 292 441,84
2.2	Belanja Barang dan Jasa/Goods and Services Expenditure	274 680 477,69	246 558 867,19	344 062 927,85	369 172 290,25
2.3	Belanja Modal /Capital expenditure	223 476 288,58	167 777 810,85	338 867 463,78	328 428 081,00
Jumlah/Total		1 145 301 325,33	1 160 526 144,24	1 381 958 362,08	1 419 173 692,32

Sumber: Survei Statistik Keuangan Daerah
 Source: Financial Statistics of Provincial Government Survey

9.2 PENGELUARAN PENDUDUK/EXPENDITURE

Tabel 9.2.1 **Persentase Pengeluaran Penduduk Menurut Golongan Pengeluaran Per Kapita Sebulan di Kabupaten Ogan Komering Ulu (rupiah), 2018**
Table 9.2.1 **Percentage of Population by Expenditure Per Capita Per Month in Ogan Komering Ulu Regency (rupiahs), 2018**

Golongan Pengeluaran Expenditure Class	Persentase Penduduk/ Percentage of Population
(1)	(2)
<150 000	-
150 000-199 999	-
200 000-299 999	2,63
300 000-499 999	13,43
500 000-749 999	29,12
750 000-999 999	18,41
1 000 000-1 499 999	23,04
> 1 500 000	13,37
Jumlah/Total	100

Sumber: Survey Sosial Ekonomi Nasional, Maret
 Source: National Socio-Economic Survey,, March

Tabel
Table 9.2.2

Pengeluaran Rata-rata Perkapita Sebulan Menurut Golongan Pengeluaran dan Kelompok Barang di Kabupaten Ogan Komering Ulu (rupiah), 2018
Average Expenditure Per Capita Per Month by Expenditure Class and Commodity Group in Ogan Komering Ulu Regency (rupiahs), 2018

Golongan Pengeluaran <i>Expenditure Class</i>	Kelompok Barang/ <i>Commodity Group</i>		
	Makanan/ <i>Food</i>	Bukan Makanan <i>Non Food</i>	Jumlah <i>Total</i>
(1)	(2)	(3)	(4)
<150 000	0	0	0
150 000-199 999	0	0	0
200 000-299 999	89 263	190 854	280 117
300 000-499 999	133 884	280 831	414 714
500 000-749 999	229 348	376 024	605 372
750 000-999 999	376 090	495 573	871 663
1 000 000-1 499 999	547 079	678 501	1 225 580
>1 500 000	443 812	522 901	966 712
Jumlah/<i>Total</i>	443 812	522 901	966 712

Sumber: Survey Sosial Ekonomi Nasional, Maret
Source: *National Socio-Economic Survey, March*

Tabel 9.2.3 Pengeluaran Rata-rata Perkapita Sebulan Menurut Kelompok Makanan di Kabupaten Ogan Komering Ulu (rupiah), 2018
Table *Average Expenditure Per Capita Per Month by Food Group in Ogan Komering Ulu Regency (rupiahs), 2018*

Kelompok Makanan <i>Food Group</i>	Pengeluaran Rata-rata Perkapita Sebulan / <i>Average Expenditure Per Capita Per Month</i>
(1)	(2)
Padi-padian/ <i>Cereals</i>	72 962,04
Umbi-umbian/ <i>Tubers</i>	6 312,51
Ikan/ <i>Fish</i>	51 969,55
Daging/ <i>Meat</i>	26 896,34
Telur dan susu/ <i>Eggs and milk</i>	36 525,29
Sayur-sayuran/ <i>Vegetables</i>	57 228,42
Kacang-kacangan/ <i>Legumes</i>	11 084,29
Buah-buahan/ <i>Fruits</i>	22 875,90
Minyak dan lemak/ <i>Oil and fats</i>	11 191,34
Bahan minuman/ <i>Beverage stuffs</i>	20 248,94
Bumbu-bumbuan/ <i>Spices</i>	10 206,65
Konsumsi lainnya/ <i>Miscellaneous food items</i>	14 382,45
Makanan dan minuman jadi/ <i>Prepared food and beverages</i>	144 083,44
Tembakau dan sirih/ <i>Tobacco and betel</i>	76 825,97
Jumlah/Total	562 793,13

Sumber: Survey Sosial Ekonomi Nasional, Maret
 Source: *National Socio-Economic Survey, March*

Pengeluaran Rata-rata Perkapita Sebulan Menurut Kelompok Bukan Makanan di Kabupaten Ogan Komering Ulu (rupiah), 2018

Tabel 9.2.4
Table

Kelompok Makanan <i>Food Group</i>	Pengeluaran Rata-rata Perkapita Sebulan/ <i>Average Expenditure Per Capita Per Month</i>
(1)	(2)
Perumahan, bahan bakar, penerangan, air <i>Housing and household facility</i>	242 091,59
Aneka barang dan jasa/ <i>Goods and services</i>	109 581,26
Pakaian, alas kaki, dan tutup kepala <i>Clothing, footwear, and headgear</i>	29 927,39
Barang yang tahan lama/ <i>Durable goods</i>	36 413,03
Pajak pemakaian dan premi asuransi <i>Taxes and insurances</i>	43 933,54
Keperluan pesta dan upacara <i>Parties and ceremonies</i>	17 047,69
Jumlah/Total	478 994,51

Sumber: Survey Sosial ekonomi Nasional, Maret
Source: *National Socio-Economic Survey, March*

Halaman ini sengaja dikosongkan
This page is intentionally left blank

<https://okukab.bps.go.id>

10

Perbandingan Antar Kabupaten/kota

Regency/Municipality Comparison

INDEKS PEMBANGUNAN MANUSIA
Human Development Index

KABUPATEN OGAN KOMERING ULU
Ogan Komering Ulu Regency

69,01



rendah

sedang

tinggi

sangat tinggi



00

60

70

80

100

" IPM Provinsi Sumatera Selatan tahun 2018 adalah 69,39"
" Human Development Index Of South Sumatra Province 2019 is 69,39"

Halaman ini sengaja dikosongkan
This page is internationally left blank

<https://okukabps.go.id>

PENJELASAN TEKNIS

1. **Indeks Pembangunan Manusia** (IPM) menjelaskan bagaimana penduduk dapat mengakses hasil pembangunan dalam memperoleh pendapatan, kesehatan, pendidikan dan sebagainya. IPM diperkenalkan oleh UNDP pada tahun 1990 dan dipublikasikan secara berkala dalam laporan tahunan Human Development Report (HDR). IPM dibentuk oleh 3 (tiga) dimensi dasar: Umur panjang dan hidup sehat; pengetahuan; dan standar hidup layak.
2. **Penduduk miskin** adalah penduduk yang memiliki rata-rata pengeluaran per kapita per bulan di bawah Garis Kemiskinan.

TECHNICAL NOTES

1. ***The Human Development Index (HDI)** explains how people can access development results in obtaining income, health, education and so forth. HDI was introduced by United Nations Development Programme (UNDP) in 1990 and published periodically in the annual report of the Human Development Report. HDI was formed by three basic dimensions: a long and healthy life; knowledge; and a decent standard of living.*
2. *A person whose expenditure per capita per month is below the poverty line is considered to be poor.*

ULASAN

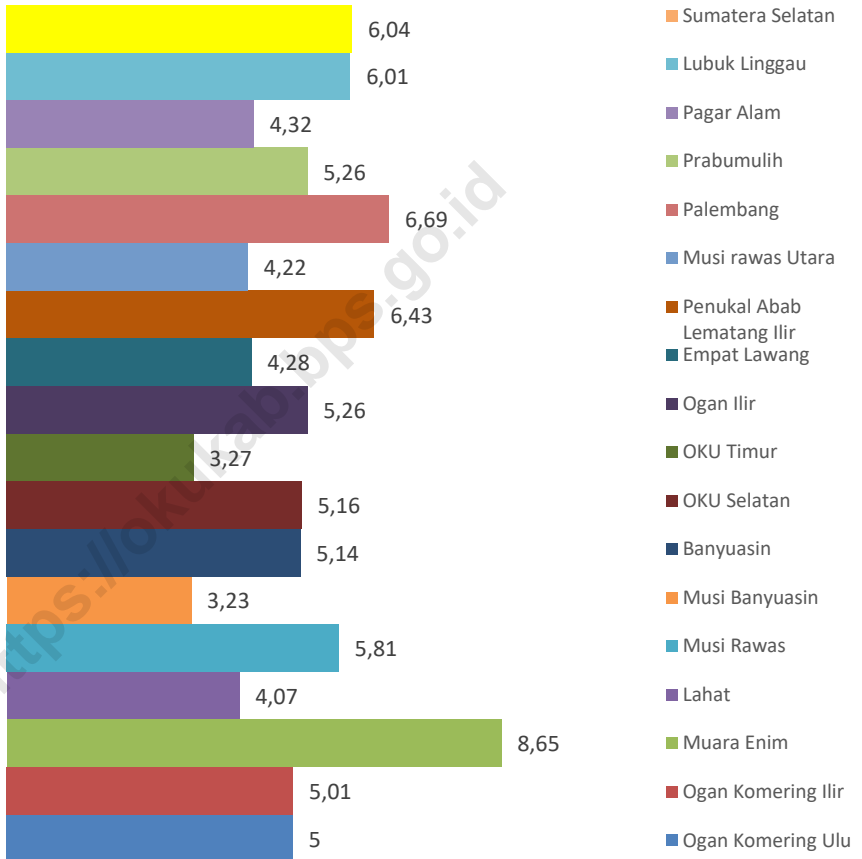
Kabupaten/kota dengan persentase penduduk miskin paling tinggi adalah Kabupaten Musirawas Utara, yaitu mencapai 19,12 persen. Sedangkan kabupaten/kota yang persentase penduduk miskin-nya paling rendah adalah Kabupaten OKU Timur dan Kota Pagar Alam dengan persentase penduduk miskin masing-masing sekitar 10,57 persen dan 8,77 persen.

DESCRIPTION

Regency/municipality with the highest percentage of poor people is Musirawas Utara Regency, which reached 19,12 percent. While regency/municipality that the percentage of poor people is the lowest its OKU Timur Regency and Pagar Alam Municipality with the percentage of poor people each about 10,57 percent and 8,77 Percent.

<https://lokukab.bps.go.id>

Gambar 10 Laju Pertumbuhan Produk Domestik Regional Bruto Atas Dasar Harga Konstan 2010 Menurut Kabupaten/Kota di Provinsi Sumatera Selatan (persen), 2018
Picture *Growth Rate of Gross Regional Domestic Product at 2010 Constant Market Prices by Regency/City in Sumatera Selatan Province (percent), 2018*



Sumber : Badan Pusat Statistik Kabupaten Ogan Komering Ulu
 Source : *Badan Pusat Statistik of Ogan Komering Ulu Regency*

Tabel 10.1 Jumlah Penduduk Menurut Kabupaten/Kota di Provinsi Sumatera Selatan (ribu), 2014-2018
Table 10.1 Population by Regency/City in Sumatera Selatan Province (thousand), 2014-2018

Kabupaten/Kota Regency/City	2014	2015	2016	2017	2018
(1)	(2)	(3)	(4)	(5)	(6)
Kabupaten/Regency					
1. Ogan Komering Ulu	344,93	349,79	354,49	359,09	363,61
2. Ogan Komering Ilir	776,26	787,51	798,48	809,20	819,57
3. Muara Enim	590,98	600,40	609,61	618,76	627,81
4. Lahat	389,03	393,24	397,42	401,49	405,52
5. Musi Rawas	378,99	384,33	389,24	394,38	399,07
6. Musi Banyuasin	602,03	611,51	620,74	629,79	638,62
7. Banyuasin	800,00	811,50	822,58	833,63	844,17
8. OKU Selatan	339,42	344,07	348,57	352,93	357,10
9. OKU Timur	642,21	649,39	656,57	663,48	670,27
10. Ogan Ilir	403,83	409,17	414,50	419,77	425,03
11. Empat Lawang	234,88	238,12	241,34	244,31	247,28
12. Penukal Abab Lematang Ilir	176,94	179,53	182,22	184,67	187,28
13. Musi rawas Utara	180,27	182,83	185,32	187,64	189,89
Kota/City					
1. Palembang	1.558,49	1.580,52	1602,07	1623,10	1 643,48
2. Prabumulih	174,48	177,08	179,56	182,13	184,42
3. Pagar Alam	132,50	133,86	135,33	136,61	137,90
4. Lubuk Linggau	216,27	219,47	222,87	226,00	229,22
Sumatera Selatan	7.941,50	8.052,32	8.160,90	8.266,98	8 370,32

Sumber : Publikasi Proyeksi Penduduk Kabupaten/Kota Sumatera Selatan 2010 - 2020
 Source : Publication of South Sumatera Projection 2010 - 2010

Tabel
Table 10.2

Laju Pertumbuhan Produk Domestik Regional Bruto Atas Dasar Harga Konstan 2010 Menurut Kabupaten/Kota di Provinsi Sumatera Selatan (persen), 2014-2018
Growth Rate of Gross Regional Domestic Product at 2010 Constant Market Prices by Regency/City in Sumatera Selatan Province (percent), 2014-2018

Kabupaten/Kota Regency/City	2014	2015	2016	2017	2018
(1)	(2)	(2)	(3)	(4)	(6)
Kabupaten/Regency					
1. Ogan Komering Ulu	3,67	3,05	3,96	4,06	5,00
2. Ogan Komering Ilir	5,07	4,81	4,70	4,86	5,01
3. Muara Enim	3,14	7,62	5,24	8,72	8,65
4. Lahat	3,84	2,14	2,77	3,92	4,07
5. Musi Rawas	7,37	5,13	5,41	5,21	5,81
6. Musi Banyuasin	4,67	2,29	2,41	3,02	3,23
7. Banyuasin	5,14	5,56	5,88	5,08	5,14
8. OKU Selatan	5,51	4,54	5,18	4,52	5,16
9. OKU Timur	5,20	6,05	6,15	2,67	3,27
10. Ogan Ilir	6,66	4,43	5,12	5,13	5,26
11. Empat Lawang	4,23	4,50	4,54	3,71	4,28
12. Penukal Abab Lematang Ilir	-0,01	4,44	5,20	5,97	6,43
13. Musi rawas Utara	9,92	3,34	3,48	4,08	4,22
Kota/City					
1. Palembang	5,25	5,45	5,76	6,16	6,69
2. Prabumulih	11,51	4,84	6,81	5,27	5,26
3. Pagar Alam	4,57	4,33	4,32	4,79	4,32
4. Lubuk Linggau	6,30	6,00	6,33	6,28	6,01
Sumatera Selatan	4,79	4,42	5,04	5,51	6,04

Sumber : Diolah dari berbagai hasil Sensus, Survei, dan berbagai Sumber lainnya
Source : Based on Census, Surveys, and Otthers Sources

Tabel
Table 10.3

Persentase Penduduk Miskin Menurut Kabupaten/Kota di Provinsi Sumatera Selatan (Orang), 2014-2018
Percentage of Poor Population Among Regency/ Municipality in Sumatera Selatan Province, 2014-2018

Kabupaten/Kota Regency/City	2014	2015	2016	2017	2018
(1)	(3)	(4)	(5)	(6)	(7)
Kabupaten/Regency					
1. Ogan Komering Ulu	11,96	13,22	13,29	12,95	12,61
2. Ogan Komering Ilir	15,30	17,08	16,03	15,75	15,75
3. Muara Enim	13,76	14,54	13,56	13,19	12,56
4. Lahat	18,02	18,02	17,11	16,81	16,15
5. Musi Rawas	17,28	15,13	14,30	14,24	13,76
6. Musi Banyuasin	17,38	18,35	17,27	16,75	16,52
7. Banyuasin	11,88	12,45	11,72	11,47	11,32
8. OKU Selatan	11,21	11,58	10,95	10,98	10,64
9. OKU Timur	10,13	11,24	11,29	11,00	10,57
10. Ogan Ilir	13,38	14,43	13,80	13,58	13,19
11. Empat Lawang	12,89	13,33	12,54	12,44	12,25
12. Penukal Abab Lematang Ilir	...	14,88	14,26	14,53	13,81
13. Musi rawas Utara	...	19,73	20,00	19,49	19,12
Kota/City					
1. Palembang	12,93	12,85	12,04	11,40	10,95
2. Prabumulih	10,86	12,12	11,44	11,42	11,39
3. Pagar Alam	8,90	9,64	9,19	8,89	8,77
4. Lubuk Linggau	13,90	15,16	13,99	13,12	13,02
Sumatera Selatan	13,62	14,25	13,54	13,19	12,80

Sumber : Survei Sosial Ekonomi Nasional
Source : National Socio Economic Survey

Tabel 10.4 Indeks Pembangunan Manusia Menurut Kabupaten/Kota di Provinsi Sumatera Selatan , 2014-2018
Table *Human Development Index (HDI) by Regency/City in Sumatera Selatan Province, 2014-2018*

Kabupaten/Kota Regency/City	2014	2015	2016	2017	2018
(1)	(2)	(3)	(4)	(5)	(6)
Kabupaten/Regency					
1. Ogan Komering Ulu	66,21	67,18	67,47	68,28	69,01
2. Ogan Komering Ilir	63,87	64,73	65,44	66,11	66,57
3. Muara Enim	65,02	65,82	66,71	67,63	68,28
4. Lahat	64,52	65,25	65,75	66,38	66,99
5. Musi Rawas	63,19	64,11	64,75	65,31	66,18
6. Musi Banyuasin	64,93	65,76	66,45	66,96	67,57
7. Banyuasin	63,21	64,15	65,01	65,85	66,40
8. OKU Selatan	61,94	62,57	63,42	63,96	64,84
9. OKU Timur	66,74	67,17	67,38	67,84	68,58
10. Ogan Ilir	64,49	65,35	65,45	65,63	66,43
11. Empat Lawang	63,17	63,55	64,00	64,21	64,81
12. Penukal Abab Lematang Ilir	59,89	60,83	61,66	62,58	63,49
13. Musi rawas Utara	61,34	62,32	63,05	63,18	63,75
Kota/City					
1. Palembang	76,02	76,29	76,59	77,22	77,89
2. Prabumulih	72,20	73,19	73,38	73,58	74,04
3. Pagar Alam	64,75	65,37	65,96	66,81	67,62
4. Lubuk Linggau	72,84	73,17	73,57	73,67	74,09
Sumatera Selatan	66,75	67,46	68,24	68,86	69,39

Sumber : Badan Pusat Statistik Kabupaten Ogan Komering Ulu
 Source : BPS – Statistics of Ogan Komering Ulu Regency

Tabel 10.5 Jumlah Rumah Tangga Menurut Kabupaten/Kota di Provinsi Sumatera Selatan, 2014-2018
Table 10.5 Number of Households by Regency/City in Sumatera Selatan Province, 2014-2018

Kabupaten/Kota Regency/City	2014	2015	2016	2017	2018
(1)	(2)	(3)	(4)	(5)	(6)
Kabupaten/Regency					
1. Ogan Komering Ulu	82 987	84 166	85 298	86 406	87 495
2. Ogan Komering Ilir	197 960	200 680	203 475	206 207	208 849
3. Muara Enim	141 277	143 563	145 765	147 954	150 119
4. Lahat	98 398	99 459	100 518	101 548	102 568
5. Musi Rawas	95 989	97 314	98 557	99 860	101 047
6. Musi Banyuasin	146 827	149 097	151 348	153 556	155 709
7. Banyuasin	196 064	198 808	201 521	204 229	206 813
8. OKU Selatan	89 884	91 056	92 247	93 398	94 504
9. OKU Timur	164 163	165 971	167 804	169 571	171 307
10. Ogan Ilir	97 517	98 765	100 052	101 325	102 594
11. Empat Lawang	54 736	55 488	56 239	56 932	57 625
12. Penukal Abab Lematang Ilir	42 298	42 927	43 571	44 158	44 781
13. Musi rawas Utara	45 658	46 292	46 922	47 510	48 082
Kota/City					
1. Palembang	352 107	356 834	361 699	366 448	371 050
2. Prabumulih	42 388	43 016	43 619	44 243	44 801
3. Pagar Alam	33 194	33 517	33 884	34 204	34 530
4. Lubuk Linggau	51 375	52 116	52 923	53 666	54 431
Sumatera Selatan	1 932 822	1 959 069	1 985 442	2 011 215	2 036 305

Sumber : Badan Pusat Statistik Kabupaten Ogan Komering Ulu
 Source : BPS – Statistics of Ogan Komering Ulu Regency



Sensus
Penduduk
2020

DATA

MENCERDASKAN BANGSA

— *Enlighten The Nation* —



BADAN PUSAT STATISTIK
KABUPATEN OGAN KOMERING ULU
Statistics of Ogan Komering Ulu Regency
Jl. Dr. Moh. Hatta No. 987A Ogan Komering Ulu 32111
Telp: (0735) 320259 - Email : bps1601@bps.go.id
Homepage: <http://www.okukab.bps.go.id>

ISSN 0021-5392



9 770021 539391