

Katalog/Catalogue :1102001.1572

KOTA SUNGAI PENUH DALAM ANGKA

SUNGAI PENUH MUNICIPALITY IN FIGURES

2019



**BADAN PUSAT STATISTIK
KOTA SUNGAI PENUH**
Statistics of Sungai Penuh Municipality



KOTA SUNGAI PENUH DALAM ANGKA

SUNGAI PENUH MUNICIPALITY IN FIGURES

2019



Kota Sungai Penuh Dalam Angka
Sungai Penuh Municipality in Figures
2019

ISBN: 978-602-34-058-7

No. Publikasi/Publication Number: 15720.1902

Katalog/Catalog: 1102001.1572

Ukuran Buku/Book Size: 14,8 cm x 21 cm

Jumlah Halaman/Number of Pages: xlii + 342 halaman /pages

Naskah/Manuscript:

Badan Pusat Statistik Kota Sungai Penuh

Statistics of Sungai Penuh Municipality

Ilustrasi Kover/Cover Illustration:

Badan Pusat Statistik Kota Sungai Penuh

Statistics of Sungai Penuh Municipality

Diterbitkan oleh/Published by:

© BPS Kota Sungai Penuh/*Statistics of Sungai Penuh Municipality*

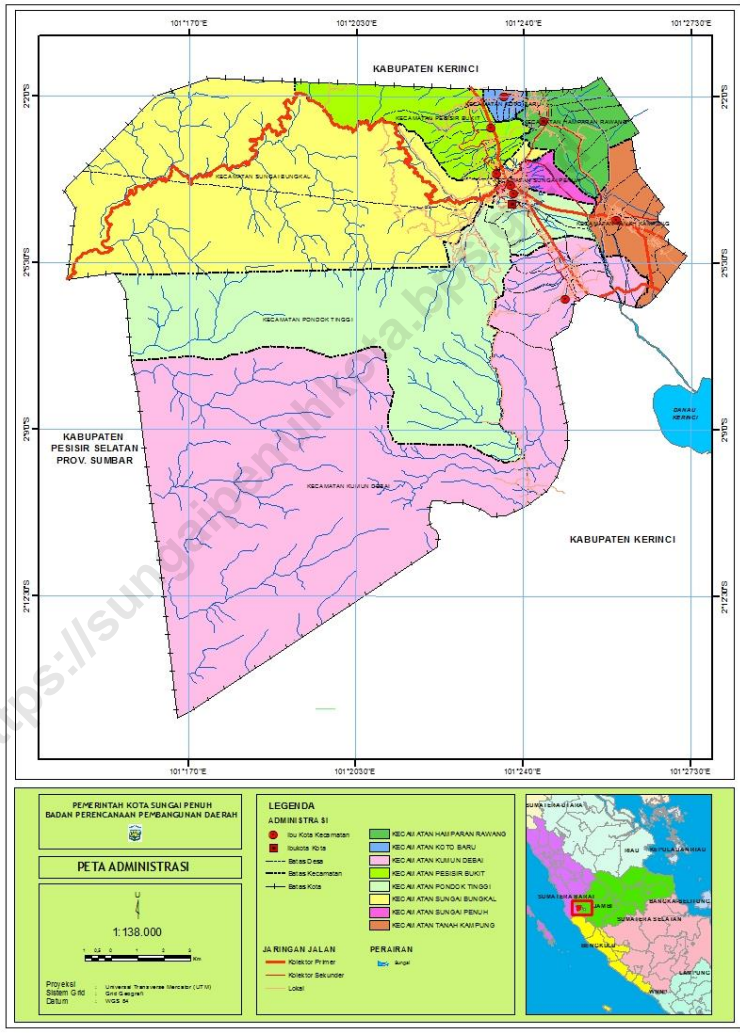
Dicetak oleh/Printed by:

**Dilarang mengumumkan, mendistribusikan, mengomunikasikan, dan/atau
menggandakan sebagian atau seluruh isi buku ini untuk tujuan komersial tanpa izin
tertulis dari Badan Pusat Statistik**

*Prohibited to announce, distribute, communicate, and/or copy part or all of this book
for commercial purpose without permission from BPS-Statistics Indonesia*

PETA WILAYAH KOTA SUNGAI PENUH

MAP OF SUNGAI PENUH MUNICIPALITY



KEPALA BPS KOTA SUNGAI PENUH
CHIEF STATISTICIAN OF SUNGAI PENUH MUNICIPALITY



EDY SUBAGIYO, S.P., M.E.



KATA PENGANTAR

Kota Sungai Penuh Dalam Angka 2019 merupakan publikasi tahunan yang diterbitkan oleh BPS Kota Sungai Penuh. Disadari bahwa publikasi ini belum sepenuhnya memenuhi harapan pihak pemakai data khususnya para perencana, namun diharapkan dapat membantu melengkapi penyusunan rencana pembangunan di Kota Sungai Penuh.

Publikasi ini dapat terwujud berkat kerja sama dan bantuan dari berbagai pihak baik instansi pemerintah maupun swasta. Kepada semua pihak yang telah memberikan bantuan disampaikan penghargaan dan terima kasih yang sebesar - besarnya.

Walaupun publikasi ini telah disiapkan sebaik-baiknya, namun disadari masih ada kekurangan dan kesalahan yang terjadi. Untuk perbaikan publikasi ini, tanggapan dan saran yang bersifat konstruktif dari para pemakai sangat diharapkan.

Sungai Penuh, 16 Agustus 2019

Kepala Badan Pusat Statistik

Kota Sungai Penuh

Edy Subagiyo, S.P., M.E.



PREFACE

Sungai Penuh Municipality in Figures 2019 is an annual publication written by Statistics of Sungai Penuh Municipality. Honestly, this publication has not perfect yet and has not filled the user's hope, especially for the planners yet, but hopefully it can help to equip compilation of development planning in this municipality.

This comprehensive publication has been made possible with the assistance and contribution from several governmental institutions and private organizations. To all parties who have been involved in the preparation of this publication, I would like to express my sincerest appreciation and gratitude.

Comments and constructive suggestions for the improvement of this publication are always welcome.

Sungai Penuh, 16 August 2019

Chief Statistician of

Sungai Penuh Municipality

Edy Subagiyo, S.P., M.E.

DAFTAR ISI/CONTENTS

halaman
page

PETA WILAYAH KOTA SUNGAI PENUH.....	iv
MAP OF SUNGAI PENUH MUNICIPALITY.....	iv
Kepala BPS KOTA SUNGAI PENUH.....	v
Chief Statistician Of SUNGAI PENUH MUNICIPALITY.....	v
Kata Pengantar.....	vii
Preface.....	viii
Daftar Isi/Contents.....	ix
Daftar Tabel/List Of Tables.....	xi
Daftar Gambar/List Of Figures.....	xxxix
Penjelasan Umum/Explanatory Notes.....	xli
1 Geografi dan Iklim/Geography and Climate.....	1
1.1 Geografi/Geography.....	9
1.2. Iklim/Climate.....	15
2. Pemerintahan/Government.....	19
2.1. Wilayah Administratif/Administrative Area.....	26
2.2. Pemilihan Umum / Election.....	28
2.3. Sumber Daya Manusia/Human Resources.....	34
2.4. Keuangan Daerah/Regional Finance.....	45
3. Kependudukan dan Ketenagakerjaan/Population and employment.....	63
3.1. Kependudukan/Population.....	74
3.2. Ketenagakerjaan/Employment.....	78
4. Sosial/Social.....	83
4.1. Pendidikan/Education.....	91
4.2. Kesehatan/Health.....	125
4.3. Perumahan dan Lingkungan/Housing and Environment.....	158
4.4. Kriminalitas/Crime.....	160
4.5. Agama dan Sosial Lainnya/Religion and Other social.....	175
4.6. Kemiskinan/Poverty.....	204

5. Pertanian/Agriculture.....	207
5.1. Tanaman Pangan/Food Crops.....	218
5.2. Hortikultura/Horticulture	221
5.3. Perkebunan/Estate Corps.....	242
5.4. Kehutanan/Forestry.....	246
5.5. Peternakan/Livestock.....	248
6. Energi dan lainnya/Energy and others	265
6.1. Energi/Energy	273
6.2. Air Minum/Water	276
6.3. Perdagangan/Trade	280
6.4. Koperasi/Cooperative	291
6.5. Harga/Price	298
6.6. Pengeluaran dan Konsumsi/Expenditure and consumption	310
6.7. Transportasi/Transportation	312
6.8. Komunikasi/Communication	316
7. Pariwisata/Tourism	318
8. Sistem neraca nasional/National balance system.....	328

DAFTAR TABEL/LIST OF TABLES

	halaman <i>page</i>
1 Geografi dan Iklim/Geography and Climate.....	1
1.1 Geografi/Geography.....	9
1.1.1. Luas Daerah dan Jumlah Pulau Menurut Kecamatan di Kota Sungai Penuh, 2018/Total Area and Number of Islands by Sub District in Sungai Penuh Municipality, 2018.....	9
1.1.2. Batas-batas Wilayah Kecamatan di Kota Sungai Penuh, 2018/Subdistrict Borders in Sungai Penuh, 2018.....	11
1.1.3. Luas Wilayah Di Atas Permukaan Laut (DPL) Menurut Kecamatan di Kota Sungai Penuh, 2018/Total Area Above The Sea Level by Subdistrict in Sungai Penuh, 2018.....	13
1.1.4. Penyebaran Jenis Tanah di Kota Sungai Penuh, 2018/Distribution of Land Type in Sungai Penuh, 2018.....	14
1.2. Iklim/Climate.....	15
1.2.1. Rata-rata Suhu Udara, Kelembaban Udara, Tekanan Udara, Kecepatan Angin, Curah Hujan, dan Penyinaran Matahari di Stasiun Meteorologi Depati Parbo, 2018/Average of Temperature, Humidity, Atmospheric Pressure, Wind Velocity, Rainfall and Duration Irradiating of Sunin Depati Parbo Meteorological Station, 2018.....	15
1.2.2. Rata-rata Suhu dan Kelembaban Udara Menurut Bulan di Stasiun Meteorologi Depati Parbo, 2018/Average Temperature and Humidity by Month in Depati Parbo Meteorological Station, 2018 ...	16
1.2.3. Jumlah Curah Hujan, hari Hujan, dan Kelembaban Relatif menurut Bulan di Stasiun Meteorologi Depati Parbo, 2018/Number of Rainfall, Number of Rainy Days, and Relative Humidity by Month in Depati Parbo Meteorological Station, 2018.....	17

1.2.4. Rata-rata Tekanan Udara, Kecepatan Angin, dan Penyinaran Matahari menurut Bulan di Stasiun Meteorologi Depati Parbo,2018/Average of Atmospheric Pressure, Wind Speed, and Irradiating of Sun by Month in Depati Parbo Meteorological Station, 2018	18
2. Pemerintahan/Government	19
2.1. Wilayah Administratif/ <i>Administrative Area</i>	26
2.1.1. Jumlah Kelurahan Menurut Kecamatan di Kota Sungai Penuh, 2014-2018/Number of Sub District by Subdistrict in Sungai Penuh Municipality, 2014-2018	26
2.1.2. Jumlah Desa Menurut Kecamatan, 2014-2018/Number of Villages by Sub District in Sungai Penuh Municipality, 2014-2018.....	27
2.2. Pemilihan Umum / Election.....	28
2.2.1. Jumlah Anggota Dewan Perwakilan Rakyat Daerah Menurut Partai Politik dan Jenis Kelamin di Kota Sungai Penuh, 2019/Number of Members of The Regional House of Representatives by Political Parties and Sex in Sungai Penuh Municipality, 2018	28
2.2.2. Jumlah Anggota Dewan Perwakilan Rakyat Daerah Menurut Kelompok Umur dan Jenis Kelamin di Kota Sungai Penuh, 2018/Number of Members of The Regional House of Representatives by Age Group and Sex in Sungai Penuh Municipality, 2018.....	29
2.2.3. Jumlah Anggota Dewan Perwakilan Rakyat Daerah Menurut Pendidikan Terakhir dan Jenis Kelamin di Kota Sungai Penuh, 2018/Number of Members of The Regional House of Representatives by Education Attainment and Sex in Sungai Penuh Municipality, 2018.....	30
2.2.4. Daftar Nama-nama Anggota Dewan Perwakilan Rakyat Daerah Kota Sungai Penuh, 2018/Name List of Parliament Members in Sungai Penuh Municipality, 2018	31

2.2.5.	Susunan Anggota Dewan Perwakilan Rakyat Daerah Kota Sungai Penuh dalam Komisi, 2018/Formation of Parliament Members in Commisions in Sungai Penuh Municipality, 2018.....	32
2.2.6.	Daftar Anggota Dewan Perwakilan Rakyat Daerah Menurut Fraksi di Kota Sungai Penuh, 2018/List of Parliament Members by Fraction in Sungai Penuh Municipality, 2018.....	33
2.3.	Sumber Daya Manusia/Human Resources.....	34
2.3.1.	Nama-nama Walikota di Kota Sungai Penuh, 2018/Name of Mayor in Sungai Penuh Municipality, 2018	34
2.3.2.	Nama-nama Camat di Kota Sungai Penuh, 2018/Name of Chief in Sungai Penuh Municipality, 2018.....	35
2.3.3.	Jumlah Pegawai Negeri Sipil Daerah di Kantor Kecamatan Menurut Jenis Kelamin di Kota Sungai Penuh, 2018/Number of Civil Servants inSubdistrictOffice by Sex in Sungai Penuh Municipality, 2018.....	36
2.3.4.	Jumlah Pegawai Negeri Sipil Menurut Dinas/Instansi Pemerintah dan Jenis Kelamin di Kota Sungai Penuh,2018/Number of Civil Servants by Institution/Office and Sex in Sungai Penuh Municipality, 2018.....	37
2.3.5.	Jumlah Pegawai Negeri Sipil Menurut Jabatan dan Jenis Kelamin di Kota Sungai Penuh, 2017-2018/Number of Civil Servants by Occupation and Sex in Sungai Penuh Municipality, 2017-2018	39
2.3.6.	Jumlah Pegawai Negeri Sipil Menurut Tingkat Pendidikan dan Jenis Kelamin di Kota Sungai Penuh, 2017 dan 2018/Number of Civil Servants by Educational Level and Sex in Sungai Penuh Municipality, 2017 and 2018	40
2.3.7.	Jumlah Pegawai Negeri Sipil Menurut Tingkat Kepangkatan dan Jenis Kelamin di Kota Sungai Penuh, 2017-2018/Number of Civil Servants by Hierarchy and Sex in Sungai Penuh Municipality, 2017-2018.....	41

2.3.8.	Jumlah Aparat Pengadilan Negeri Sungai Penuh Menurut Jenis Kelamin,2018/Number of Court Personnel in Sungai Penuh Court of Justice 2018.....	42
2.3.9.	Jumlah Aparat Pengadilan Agama Sungai Penuh Menurut Jenis Kelamin,2018/Number of Religious Court Personnel in Sungai Penuh, 2018	43
2.3.10.	Jumlah Personil Satuan Polisi Pamong Praja (Satpol PP) Kota Sungai Penuh,2018/Number of Police Civil Service Unit Personnel Sungai Penuh Municipality, 2018	44
2.4.	Keuangan Daerah/Regional Finance	45
2.4.1.	Realisasi Pendapatan Pemerintah Kota Sungai Penuh Menurut Jenis Pendapatan (rupiah), 2017–2018/Actual Revenues of Government of Sungai Penuh Municipality by Source of Revenues (rupiahs), 2017–2018.....	45
2.4.2.	Realisasi Belanja Pemerintah Kota Sungai Penuh Menurut Jenis Belanja (rupiah), 2017–2018/Actual Expenditure of Government of Sungai Penuh Municipality by Kind of Expenditures (rupiahs), 2017–2018	46
2.4.3.	Jumlah Pengeluaran Uang Kartal melalui Bank Jambi menurut Bulan di Kota Sungai Penuh, 2018 (Juta Rupiah)/Number of Kartal Money Issued by Jambi Bank by Month in Sungai Penuh Municipality, 2018 (Million Rupiahs)	47
2.4.4.	Posisi Dana Investasi Bank Jambi cabang Sungai Penuh menurut Sektor Ekonomi di Kota Sungai Penuh, 2013 – 2018 (Juta Rupiah)/Investment Position of Jambi Bank by Economic Sectors in Sungai Penuh Municipality, 2013 – 2018 (Million Rp)	48
2.4.5.	Jumlah Tabungan di Bank Jambi Cabang Sungai Penuh menurut Bulan di Kota Sungai Penuh, 2018 (Juta Rupiah)/Number of Savings in Jambi Bank Branch Sungai Penuh by Month in Sungai Penuh Municipality, 2018 (Million Rp).....	49

2.4.6.	Posisi Dana Bank Jambi Cabang Sungai Penuh menurut Bulan di Kota Sungai Penuh, 2018 (Juta Rupiah)/Fund Position in Jambi Bank Branch Sungai Penuh by Month in Sungai Penuh Municipality, 2018 (Million Rp).....	50
2.4.7.	Jumlah Pengeluaran Uang Kartal melalui BNI Cabang Sungai Penuh menurut Bulan di Kota Sungai Penuh, 2018 (Juta Rupiah)/Number of Kartal Money Issued by BNI Branch Sungai Penuh by Month in Sungai Penuh Municipality, 2018 (Million Rupiah)	51
2.4.8.	Posisi Dana Investasi BNI cabang Sungai Penuh menurut Sektor Ekonomi di Kota Sungai Penuh, 2018 (Juta Rupiah)/Investment Position of BNI Branch Sungai Penuh by Economic Sectors in Sungai Penuh Municipality, 2018 (Million Rp)	52
2.4.9.	Jumlah Tabungan di BNI Cabang Sungai Penuh menurut Bulan di Kota Sungai Penuh, 2018/Number of Savings in BNI Branch Sungai Penuh by Month in Sungai Penuh Municipality, 2018.....	53
2.4.10.	Posisi Dana BNI Cabang Sungai Penuh menurut Bulan di Kota Sungai Penuh, 2018 (Juta Rupiah)/Fund Position in BNI Branch Sungai Penuh by Month in Sungai Penuh Municipality, 2018 (Million Rupiah).....	56
2.4.11.	Jumlah BRI Unit dan Pegawai menurut Kecamatan di Kota Sungai Penuh, 2018/Number of BRI Unit and Employees by Subdistrict in Sungai Penuh Municipality, 2018.....	57
2.4.12.	Jumlah Pengeluaran Uang Kartal melalui BRI Cabang Sungai Penuh menurut Bulan di Kota Sungai Penuh, 2018 (Juta Rupiah)/Number of Kartal Money Issued by BRI Branch Sungai Penuh by Month in Sungai Penuh Municipality, 2018 (Million Rupiah)	58
2.4.13.	Posisi Dana Investasi BRI cabang Sungai Penuh menurut Sektor Ekonomi di Kota Sungai Penuh, 2015-2018 (Juta Rupiah)/Investment Position of BRI Branch Sungai Penuh by Economic Sectors in Sungai Penuh Municipality, 2015-2018 (Million Rp)	59

2.4.14. Jumlah Tabungan di BRI Cabang Sungai Penuh menurut Bulan di Kota Sungai Penuh, 2018/Number of Savings in BRI Branch Sungai Penuh by Month in Sungai Penuh Municipality, 2018.....	60
2.4.15. Posisi Dana BRI Cabang Sungai Penuh menurut Bulan di Kota Sungai Penuh, 2018 (Juta Rupiah)/Fund Position in BRI Branch Sungai Penuh by Month in Sungai Penuh Municipality, 2018 (Million Rupiah).....	61
3. Kependudukan dan Ketenagakerjaan/Population and employment.....	63
3.1. Kependudukan/ <i>Population</i>	74
3.1.1. Jumlah Penduduk, Laju Pertumbuhan Penduduk, Distribusi Persentase Penduduk, Kepadatan Penduduk, Rasio Jenis Kelamin Penduduk Menurut Kecamatan di Kota Sungai Penuh, 2010 dan 2018/Population, Population Growth Rate, Percentage Distribution of Population, Population Density, and Population Sex Ratio by Subdistrict in Sungai Penuh Municipality, 2010 and 2018....	74
3.1.2. Jumlah Penduduk Menurut Kelompok Umur dan Jenis Kelamin di Kota Sungai Penuh, 2018/Population by Age Group and Sex in Sungai Penuh Municipality, 2018	77
3.2. Ketenagakerjaan/ <i>Employment</i>	78
3.2.1. Penduduk Menurut Jenis Kegiatan Selama Seminggu yang Lalu dan Jenis Kelamin di Kota Sungai Penuh, Agustus 2018/Population by Type of Activity During The Previous Week and Sex in Sungai Penuh Municipality, August 2018.....	78
3.2.2. Angkatan Kerja Menurut Tingkat Pendidikan yang Ditamatkan dan Jenis Kegiatan Selama Seminggu yang Lalu di Kota Sungai Penuh, Agustus 2018/Labor Force by Educational Attainment and Type of Activity in Sungai Penuh Municipality, August 2018	79
3.2.3. Penduduk yang Bekerja Selama Seminggu yang Lalu Menurut Lapangan Usaha dan Jenis Kelamin di Kota Sungai Penuh, Agustus 2018/Population who Worked During The Previous Week by Main Industry and Sex in Sungai Penuh Municipality, August 2018	80

3.2.4. Penduduk yang Bekerja Selama Seminggu yang Lalu Menurut Status Pekerjaan Utama dan Jenis Kelamin di Kota Sungai Penuh, Agustus 2018/ <i>Population who Worked During The Previous Week by Main Employment Status and Sex in Sungai Penuh Municipality, August 2018</i>	81
4. Sosial/ <i>Social</i>	83
4.1. Pendidikan/ <i>Education</i>	91
4.1.1. Angka Partisipasi Murni (APM) dan Angka Partisipasi kasar (APK) Menurut Jenjang Pendidikan di Kota Sungai Penuh, 2018/ <i>Net Enrolment Rate and Gross Enrolment Rate by Educational Level in Sungai Penuh Municipality, 2018</i>	91
4.1.2. Jumlah Sekolah, Guru, dan Murid Taman Kanak-kanak (TK) di Bawah Kementerian Pendidikan dan Kebudayaan Menurut Kecamatan di Kota Sungai Penuh, (2017/2018)/ <i>Number of Schools, Teachers, and Pupils in Kindergarten Under The Ministry of Education and Culture by Sub District in Sungai Penuh Municipality, (2017/2018)</i>	92
4.1.3. Jumlah Sekolah, Guru, dan Murid Raudatul Athfal (RA) di Bawah Kementerian Agama Menurut Kecamatan di Kota Sungai Penuh, (2017/2018)/ <i>Number of Schools, Teachers, and Pupils in Raudatul Athfal (RA) Under The Ministry of Religious by Sub District in Sungai Penuh Municipality, (2017/2018)</i>	95
4.1.4. Jumlah Sekolah, Guru, dan Murid Sekolah Dasar (SD) di Bawah Kementerian Pendidikan dan Kebudayaan Menurut Kecamatan di Kota Sungai Penuh, (2017/2018)/ <i>Number of Schools, Teachers, and Pupils in Primary Schools n Under The Ministry of Education and Culture by Sub District in Sungai Penuh Municipality, (2017/2018)</i>	96
4.1.5. Jumlah Sekolah, Guru, dan Murid Madrasah Ibtidaiyah (MI) di Bawah Kementerian Agama Menurut Kecamatan di Kota Sungai Penuh, (2017/2018)/ <i>Number of Schools, Teachers, and Pupils in</i>	

	Madrasah Ibtidaiyah (MI) Under The Ministry of Religious by Sub District in Sungai Penuh Municipality, (2017/2018)	99
4.1.6.	Jumlah Sekolah, Guru, dan Murid Sekolah Menengah Pertama (SMP) di Bawah Kementrian Pendidikan dan Kebudayaan Menurut Kecamatan di Kota Sungai Penuh, (2017/2018)/Number of Schools, Teachers, adn Pupils in Junior High Schools Under The Ministry of Education and Culture by Sub District in Sungai Penuh Municipality, (2017/2018).....	102
4.1.7.	Jumlah Sekolah, Guru, dan Murid Madrasah Tsanawiyah (MTs) di Bawah Kementrian Agama Menurut Kecamatan di Kota Sungai Penuh, (2017/2018)/Number of Schools, Teachers, adn Pupils in Madrasah Tsanawiyah (MTs) Under The Ministry of Religious by Sub District in Sungai Penuh Municipality, (2017/2018).....	105
4.1.8.	Jumlah Sekolah, Guru, dan Murid Sekolah Menengah Atas (SMA) di Bawah Kementrian Pendidikan dan Kebudayaan Menurut Kecamatan di Kota Sungai Penuh, (2017/2018)/Number of Schools, Teachers, adn Pupils in Senior High Schools Under The Ministry of Education and Culture by Sub District in Sungai Penuh Municipality, (2017/2018).....	108
4.1.9.	Jumlah Sekolah, Guru, dan Murid Jumlah Sekolah, Guru, dan Murid Sekolah Menengah Kejuruan (SMK) di Bawah Kementrian Pendidikan dan Kebudayaan Menurut Kecamatan di Kota Sungai Penuh, (2017/2018)/Number of Schools, Teachers, adn Pupils in Vocational High Schools Under The Ministry of Education and Culture by Sub District in Sungai Penuh Municipality, (2017/2018) .	111
4.1.10.	Jumlah Sekolah, Guru, dan Murid Madrasah Aliyah (MA) di Bawah Kementrian Agama Menurut Kecamatan di Kota Sungai Penuh, (2017/2018)/Number of Schools, Teachers, adn Pupils in Madrasah Aliyah (MA) Under The Ministry of Religious by Sub District in Sungai Penuh Municipality, (2017/2018)	114

4.1.11. Jumlah Desa/Kelurahan yang Memiliki Fasilitas Sekolah Menurut Kecamatan dan Tingkat Pendidikan di Kota Sungai Penuh, 2011-2018/Number of Villages1 Having Educational Facilities by Sub District and Educational Level in Sungai Penuh Municipality, 2011-2018.....	117
4.1.12. Jumlah Mahasiswa IAIN Kerinci Berdasarkan Tahun Masuk Dirinci menurut Program Studi, 2018/2019/Number of Students at IAIN Kerinci by Year and Major, 2018/2019	120
4.1.13. Jumlah Mahasiswa dan Dosen STIE Sakti Alam Kerinci per Semester menurut Jurusan dan Jenis Kelamin di Kota Sungai Penuh, 2018/2019/Number of Students and Lecturers at Even Semester of STIE Sakti Alam Kerinci by Major and Sex in Sungai Penuh Municipality, 2018/2019.....	121
4.1.14. Jumlah Mahasiswa dan Dosen STIA NUSA per Semester menurut Jurusan dan Jenis Kelamin di Kota Sungai Penuh, 2018/2019/Number of Students and Lecturers at Even Semester of STIA NUSA by Major and Sex in Sungai Penuh Municipality, 2018/2019	122
4.1.15. Jumlah Mahasiswa dan Dosen AMIK Depati Parbo per Semester menurut Jenis Kelamin di Kota Sungai Penuh, 2018/2019/Number of Students and Lecturers at Even Semester of AMIK Depati Parbo by Sex in Sungai Penuh Municipality, 2018/2019	123
4.1.16. Jumlah Mahasiswa dan Dosen AKPER Bina Insani Sakti Sungai Penuh per Semester menurut Jenis Kelamin di Kota Sungai Penuh, 2018/2019/Number of Students and Lecturers at Odd Semester of AKPER Bina Insani Sakti by Sex in Sungai Penuh Municipality, 2018/2019	124
4.2. Kesehatan/Health.....	125
4.2.1. Jumlah Desa/Kelurahan yang Memiliki Sarana Kesehatan Menurut Kecamatan di Kota Sungai Penuh, 2011-2018/Number of Villages1	

Having Health Facilities by Sub District in Sungai Penuh Municipality, 2011-2018	125
4.2.2. Jumlah Tenaga Kesehatan Menurut Kecamatan di Kota Sungai Penuh, 2018/Number of Health Personnel by Sub District in Sungai Penuh Municipality, 2018	128
4.2.3. Persentase Penduduk yang Mempunyai Keluhan Kesehatan Selama Sebulan Terakhir Menurut Kecamatan di Kota Sungai Penuh, 2013-2018/Percentage of People Who Had Health Complaint During a Month Prior to The Survey by Sub District in Sungai Penuh Municipality, 2013-2018	129
4.2.4. Jumlah Rumah Sakit Umum, Rumah Sakit Khusus, Rumah Sakit Bersalin/Rumah Bersalin, dan Puskesmas Menurut Kecamatan di Kota Sungai Penuh, 2016-2017/Number of General Hospital, Special Hospital, Maternity Hospital, and Public Health Center by Sub District in Sungai Penuh Municipality, 2016-2017	130
4.2.5. Jumlah Tenaga Medis, Paramedis, dan Tata Usaha Menurut Pendidikan di Kota Sungai Penuh, 2018/Number of Medical Health, Paramedic, and Administration by Education in Sungai Penuh Municipality, 2018	132
4.2.6. Jumlah Puskesmas dan Kunjungan Pasien Menurut Kecamatan di Kota Sungai Penuh, 2018/Number of Public Health Center and Patients by Subdistrict in Sungai Penuh Municipality, 2018	134
4.2.7. Jumlah Puskesmas dan Kunjungan Rawat Jalan, Rawat Inap, dan Kunjungan Gangguan Jiwa Menurut Kecamatan di Kota Sungai Penuh, 2018/Number of Public Health Center and Outpatient Visits, Impatient Visits, and Mental Disorder Patient Visits by Subdistrict in Sungai Penuh Municipality, 2018	135
4.2.8. Daftar 10 Penyakit Terbesar dari Puskesmas di Kota Sungai Penuh, 2018/10 Biggest Disease from Public Health Center in Sungai Penuh Municipality, 2018	136

4.2.9.	Target dan Pencapaian Imunisasi Bayi dan Ibu Hamil menurut Jenis Imunisasi di Kota Sungai Penuh, 2018/Target and Realization of Shild and Pregnant Women Gets Medical Injection by Kind of Injection in Sungai Penuh Municipality, 2018.....	137
4.2.10.	Pencapaian Jumlah Sasaran yang Mendapat Imunisasi Lengkap di Kota Sungai Penuh, 2015-2018/Realization of Complete Injection in Sungai Penuh Municipality, 2016-2018	138
4.2.11.	Jumlah Bayi Lahir, Bayi Berat Lahir Rendah (BBLR), BBLR Dirujuk, dan Bergizi Buruk di Kota Sungai Penuh, 2014-2018/Number of Births, Babies with Low Birth Weight (LBW), Treated LBW, and Malnutrition Cases in Sungai Penuh Municipality, 2014-2018.....	139
4.2.12.	Jumlah Ibu Hamil, Melakukan Kunjungan K1, Melakukan Kunjungan K4, Kurang Energi Kronis (KEK), dan Mendapat tablet Zat besi (Fe) di Kota Sungai Penuh, 2014-2018/Number of Pregnant Women, Those with One Visit and Four Visits of Antenatal Care, Chronic Energy Deficiency (CED), and Receiving Iron Supplement in Sungai Penuh Municipality, 2014-2018.....	140
4.2.13.	Jumlah Kasus IMS, DBD, Diare, TB, dan Malaria Menurut Kecamatan di Kota Sungai Penuh, 2018/Number of Cases of Sexually Transmitted Infection, Dengue Fever, Diarhea, Tuberculosis (TB) and Malaria by Subdistrict in Sungai Penuh Municipality, 2018.....	141
4.2.14.	Jumlah Klinik Keluarga Berencana (KKB) dan Pos Pelayanan Keluarga Berencana Desa (PPKBD) Menurut Kecamatan di Kota Sungai Penuh, 2018/Number of Family Planning Clinics and Village Family Planning Service Units by Subdistrict in Sungai Penuh Municipality, 2018.....	142
4.2.15.	Jumlah Peserta KB Baru Menurut Kecamatan dan Jenis Kontrasepsi yang Digunakan di Kota Sungai Penuh, 2018/Number of New Birth Control Acceptor by Subdistrict and Type of Contraceptive Used in Sungai Penuh Municipality, 2018	143

4.2.16. Jumlah Pasangan Usia Subur dan Peserta KB Aktif Menurut Kecamatan di Kota Sungai Penuh, 2018/Number of Eligible Couples and Family Planning Participants by Subdistrict in Sungai Penuh Municipality, 2018	145
4.2.17. Jumlah Tenaga Medis menurut Keahlian di R.S.U Mayjen H.A Thalib, 2018/Number of Practical Medical Health by Skill in Mayjen H.A Thalib Public Hospital, 2018	147
4.2.18. Pola Penyakit untuk Semua Golongan Umur Kasus Rawat Inap di R.S.U Mayjen H.A Thalib, 2018/Kind of Disease in All Age Group with Stay Overnight Case in Mayjen H.A Thalib Public Hospital, 2018.....	150
4.2.19. Pola Penyakit untuk Semua Golongan Umur Kasus Rawat Jalandi R.S.U Mayjen H.A Thalib, 2018/Kind of Disease in All Age Group with Out Patient Case in Mayjen H.A Thalib Public Hospital, 2018 ..	151
4.2.20. Jumlah Tempat Tidur menurut Ruangan di R.S.U Mayjen H.A Thalib, 2018/Number of Beds by Room in Mayjen H.A Thalib Public Hospital, 2018	152
4.2.21. Jumlah Tenaga Medis menurut Keahlian di R.S Pembantu 02.09.04 DKT, 2018/Number of Medical Health Personnel by Skill in DKT Hospital, 2018	153
4.2.22. Jumlah Tenaga Medis di R.S Pembantu 02.09.04 DKT, 2016 - 2018/Number of Medical Health Personnel in DKT Hospital, 2016– 2018.....	154
4.2.23. Pola Penyakit untuk Semua Golongan Umur Kasus Rawat Inap di R.S Pembantu 02.09.04 DKT, 2018/Kind of Disease in All Age Group with Stay Overnight Case in DKT Hospital, 2018.....	155
4.2.24. Pola Penyakit untuk Semua Golongan Umur Kasus Rawat Jalan di R.S Pembantu 02.09.04 DKT, 2018/Kind of Disease in All Age Group with Out Patient Case in DKT Hospital, 2018.....	156
4.2.25. Jumlah Tempat Tidur menurut Ruangan di R.S Pembantu 02.09.04 DKT, 2018/Number of Beds by Room in DKT Hospital, 2018	157

4.3.	Perumahan dan Lingkungan/Housing and Environment	158
4.3.1.	Jumlah Desa1/Kelurahan yang Mengalami Bencana Alam2 Menurut Kecamatan di Kota Sungai Penuh, 2011-2018/Number of Villages1 that Had Natural Disaster2 by Sub District in Sungai Penuh Municipality, 2011-2018	158
4.4.	Kriminalitas/Crime.....	160
4.4.1.	Jumlah Perkara dan Terdakwa yang Masuk dan Diputuskan Menurut Bulan di Pengadilan Negeri Sungai Penuh,2018/Number of Criminal Cases and Accused that Disposed by Month in Sungai Penuh Court of Justice , 2018	160
4.4.2.	Jumlah Terdakwa dalam Perkara Pidana Kejahatan yang Diajukan ke Sidang Pengadilan Menurut Bulan dan Jenis Hukuman di Pengadilan Negeri Sungai Penuh,2017-2018/Number of Defendants in Criminal Cases Processed by Court of Justice by Month and Kind of Penalization in Sungai Penuh Court of Justice, 2017-2018.....	161
4.4.3.	Jumlah Perkara dalam perkara Putusan Pidana Kejahatan Menurut Bulan dan Jenis Kelamin diKota Sungai Penuh, 2018/Number of Defendant in Criminals Cases Processed by Monthand Sex in Sungai Penuh Municipality, 2018.....	163
4.4.4.	Perkara Pidana Umum Ringan/Pelanggaran yang Diputuskan dan Dieksekusi Menurut Bulan di Kejaksaan Negeri Sungai Penuh,2018/Number of Criminal Cases and Accused that Disposed and Executed by Month in Sungai Penuh Attorney, 2018	164
4.4.5.	Perkara Pidana Umum yang Dapat Diselesaikan di Kejaksaan Negeri Sungai Penuh dengan Acara Pemeriksaan Biasa/Singkat,2018/General Criminal Case that was Solved with Ordinary/Brief Investigation in Sungai Penuh Attorney, 2018.....	166
4.4.6.	Perkara Tindak Pidana Khusus yang Diputuskan dan Dieksekusi di Kejaksaan Negeri Sungai Penuh,2018/Special Criminal Cases that Disposed and Executed in Sungai Penuh Attorney, 2018	167

4.4.7.	Jumlah Narapidana Menurut Bulan di Rumah Tahanan Negara Kelas IIB Kota Sungai Penuh,2018/Number of Prisoners by Month in Rehabilitation Institute Sungai Penuh Municipality, 2018	169
4.4.8.	Jumlah Tahanan Menurut Bulan di Kota Sungai Penuh,2018/Number of Prisoners by Month in Sungai Penuh Municipality, 2018.....	170
4.4.9.	Jumlah Tahanan Kepolisian Menurut Bulan di Kota Sungai Penuh,2017/Number of Prisoners by Month in Sungai Penuh Municipality, 2017.....	171
4.4.10.	Jumlah Pelanggaran Lalu Lintas dan Denda Pelanggaran Menurut Bulan di Kota Sungai Penuh,2018/Number of Traffic Violation and Fine by Month in Sungai Penuh Municipality, 2018	172
4.4.11.	Jumlah Kecelakaan Lalu Lintas dan Kerugian Materil Dalam Wilayah Hukum Kepolisian Resort Kerinci Menurut Bulan,2018/Number of Traffic Accident and Material Loss by Month in Kerinci Police Resort, 2018.....	173
4.4.12.	Jumlah Kejahatan dan Pelanggaran Dalam Wilayah Hukum Kepolisian Resort Kerinci Menurut Bulan,2017/Number of Crimes and Violation by Month in Kerinci Police Resort, 2017.....	174
4.5.	Agama dan Sosial Lainnya/Religion and <i>Other social</i>	175
4.5.1.	Jumlah Penduduk Menurut Kecamatan dan Agama yang Dianut di Kota Sungai Penuh, 2018/Population by Subdistrict and Religion in Sungai Penuh Municipality, 2018	175
4.5.2.	Jumlah Tempat Ibadah menurut Kecamatan di Kota Sungai Penuh, 2018/Number of Centres for Religions Workship by Subdistrict in Sungai Penuh Municipality, 2018	176
4.5.3.	Jumlah Jemaah Haji yang Berangkat dan Kembali Menurut Jenis Kelamin di Kota Sungai Penuh, 2011 – 2018/Number of Moslem Pilgrims Departed and Arrived by Sex in Sungai Penuh Municipality, 2011-2018	177

4.5.4.	Jumlah Jemaah Haji yang Berangkat dan Kembali Menurut Kecamatan dan Jenis Kelamin di Kota Sungai Penuh, 2018/Number of Moslem Pilgrims Departed and Arrived by Subdistrict and Sex in Sungai Penuh Municipality, 2018.....	178
4.5.5.	Banyaknya Tanah Wakaf Menurut Kecamatan di Kota Sungai Penuh, 2018/Number of Waqf Land by Subdistrictiin Sungai Penuh Municipality, 2018.....	179
4.5.6.	Perkembangan Besarnya Ongkos Naik Haji (ONH) di Kota Sungai Penuh, 2011 – 2018/Progress of Moslem Pilgrims Costsin Sungai Penuh Municipality, 2011–2018	180
4.5.7.	Jumlah Thalak dan Cerai Gugat Menurut Kecamatan diKota Sungai Penuh, 2017 – 2018/Number of Divorces and Reconciliations by Subdistrict in Sungai Penuh Municipality, 2017 – 2018.....	181
4.5.8.	Faktor Terjadinya Perceraian Menurut Bulan diKota Sungai Penuh,2017/Causal Factor of Separation by Month in Sungai Penuh Municipality, 2017.....	182
4.5.9.	Jumlah Perkara yang Diterima Menurut Bulan diKota Sungai Penuh, 2017/Number of Criminal Accepted by Month in Sungai Penuh Municipality, 2017.....	183
4.5.10.	Jumlah Perkara yang Diputuskan Menurut Bulan di Kota Sungai Penuh, 2017/Number of Criminal Resolvedby Month in Sungai Penuh Municipality, 2017.....	184
4.5.2.	Jumlah Lembaga Swadaya Masyarakat (LSM) di Kota Sungai Penuh,2016 – 2018/Number of Non Governmental Organization in Sungai Penuh Municipality, 2016 – 2018.....	185
4.5.11.	Jumlah Perkumpulan Olahraga Menurut Kecamatan dan Jenis Olahraga di Kota Sungai Penuh, 2018/Number of Sport Clubs by Subdistrict and Type of Sport in Sungai Penuh Municipality, 2018..	186
4.5.12.	Jumlah Prasarana/Fasilitas Olahraga Menurut Kecamatan di Kota Sungai Penuh, 2018/Number of Sport Facility by Subdistrict in Sungai Penuh Municipality, 2018.....	188

4.5.13. Jumlah Organisasi Pemuda Menurut Kecamatan di Kota Sungai Penuh, 2018/Number of Youth Organization by Subdistrict in Sungai Penuh Municipality, 2018	190
4.5.14. Jumlah Perkumpulan Seni Menurut Kecamatan dan Jenis Kesenian di Kota Sungai Penuh, 2016/Number of Art Clubs by Subdistrict and Type of Art in Sungai Penuh Municipality, 2016.....	191
4.5.15. Jumlah Penerbitan Akte Kelahiran Menurut Bulan di Kota Sungai Penuh, 2015 – 2018/Number of Birth Letter Issued by Month in Sungai Penuh Municipality, 2015 – 2018.....	192
4.5.16. Jumlah Penerbitan Akte Nikah (Non Muslim) Menurut Bulan di Kota Sungai Penuh, 2016 – 2018/Number of Marriage Letter Issued (Non Moslem) by Month in Sungai Penuh Municipality, 2016 – 2018.....	193
4.5.17. Jumlah Kartu Tanda Penduduk yang Diterbitkan Menurut Bulan di Kota Sungai Penuh, 2016 – 2018/Number of Identity Card Issued by Month in Sungai Penuh Municipality, 2016 – 2018	194
4.5.18. Jumlah Kartu Tanda Penduduk yang Diterbitkan Menurut Kecamatan di Kota Sungai Penuh, 2016 – 2018/Number of Identity Card Issued by Subdistrict in Sungai Penuh Municipality, 2016 – 2018.....	195
4.5.19. Jumlah Kartu Keluarga yang Diterbitkan Menurut Bulan di Kota Sungai Penuh, 2016 – 2018/Number of Family Card Issued by Month in Sungai Penuh Municipality, 2016 – 2018.....	196
4.5.20. Jumlah Kartu Keluarga yang Diterbitkan Menurut Kecamatan di Kota Sungai Penuh, 2016 – 2018/Number of Family Card Issued by Subdistrict in Sungai Penuh Municipality, 2016 – 2018.....	197
4.5.21. Jumlah Surat Izin Mengemudi (SIM) yang Dikeluarkan Menurut Bulan dan Jenis di Satlantas Polres Kerinci, 2018/Number of Driving Licences Issued by Kind and Month in Traffic Section of Kerinci Police Resort, 2018.....	198

4.5.22. Jumlah Perpanjangan Surat Izin Mengemudi (SIM) yang Dikeluarkan Menurut Bulan dan Jenis di Satlantas Polres Kerinci, 2018/Number of Driving Licences Extension by Kind and Month in Traffic Section of Kerinci Police Resort, 2018	199
4.5.23. Jumlah Sertifikasi Tanah yang Dikeluarkan Menurut Kecamatan dan Jenis Hak Atas Tanah di Kota Sungai Penuh, 2018/Number of Land Certificates Issued by Subdistrict and Kind of Land Rights in Sungai Penuh Municipality, 2018.....	200
4.5.24. Jumlah Pengunjung Perpustakaan Menurut Bulan di Kota Sungai Penuh, 2018/Number of Library Visitors by Month in Sungai Penuh Municipality, 2018.....	201
4.5.25. Jumlah Koleksi Bahan Pustaka di Perpustakaan Kota Sungai Penuh, 2018/Number of Library Collection in Sungai Penuh Municipality, 2018.....	202
4.5.26. Jumlah Peneliti Lokal Menurut Bulan di Kota Sungai Penuh, 2015 – 2017/Number of Local Researcher by Month in Sungai Penuh Municipality, 2015 – 2017	203
4.6. Kemiskinan/Poverty.....	204
4.6.1. Garis Kemiskinan dan Penduduk Miskin di Kota Sungai Penuh, 2012–2018/Poverty Line and Number of Poor People in Sungai Penuh Municipality, 2012–2018	204
4.6.2. Jumlah Keluarga Menurut Kecamatan dan Klasifikasi Keluarga di Kota Sungai Penuh, 2018/Number of Families by Subdistrict and Families Classification in Sungai Penuh Municipality, 2018.....	205
5. Pertanian/Agriculture	207
5.1. Tanaman Pangan/ <i>Food Crops</i>	218
5.1.1. Luas Panen, Produksi, dan Produktivitas Padi Menurut Kecamatan (ha) di Kota Sungai Penuh, 2018/Harvested Area, Production, and Productivity of Paddy by Sub District in Sungai Penuh Municipality, 2018.....	218

5.1.2.	Produksi Padi Setara Beras Menurut Kecamatan di Kota Sungai Penuh, 2018/Rice Equivalent Production by Sub District in Sungai Penuh Municipality, 2018	219
5.1.3.	Produksi Jagung dan Kedelai Menurut Kecamatan di Kota Sungai Penuh, 2018/Production of Maize and Soybeans by Sub District in Sungai Penuh Municipality, 2018	220
5.2.	Hortikultura/ <i>Horticulture</i>	221
5.2.1.	Luas Panen Tanaman Sayur Menurut Kecamatan dan Jenis Tanaman (ha) di Kota Sungai Penuh, 2017 dan 2018/Harvested Area of Vegetables by Sub District and Kind of Plant (ha) in Sungai Penuh Municipality, 2017 dan 2018	221
5.2.2.	Produksi Tanaman Sayur Menurut Kecamatan dan Jenis Tanaman (ton) di Kota Sungai Penuh, 2017 dan 2018/Production of Vegetables by Sub District and Kind of Plant (ton) in Sungai Penuh Municipality, 2017 dan 2018.....	223
5.2.3.	Luas Panen Tanaman Sayuran dan Buah-Buahan Semusim Menurut Jenis Tanaman (ha) di Kota Sungai Penuh, 2015 - 2018/Harvested Area of Seasonal Vegetables and Fruits by Kind of Plant in Sungai Penuh Municipality, 2015 – 2018.....	225
5.2.4.	Produksi Tanaman Sayuran dan Buah-Buahan Semusim Menurut Jenis Tanaman (ha) di Kota Sungai Penuh, 2015 - 2018/Production of Seasonal Vegetables and Fruits by Kind of Plant in Sungai Penuh Municipality, 2015 - 2018	226
5.2.5.	Luas Panen Tanaman Biofarmaka Menurut Kecamatan dan Jenis Tanaman (m2) di Kota Sungai Penuh, 2017 dan 2018/Harvested Area of Medicinal Plants by Sub District and Kind of Plant (ton) in Sungai Penuh Municipality, 2017 dan 2018	227
5.2.6.	Produksi Tanaman Biofarmaka Menurut Kecamatan dan Jenis Tanaman (kg) di Kota Sungai Penuh, 2017 dan 2018/Production of Medicinal Plants by Sub District and Kind of Plant (kg) in Sungai Penuh Municipality, 2017 dan 2018	229

5.2.7.	Luas Panen Tanaman Biofarmaka Menurut Jenis Tanaman (m2) di Kota Sungai Penuh, 2015 - 2018/Harvested Area of Medicinal Plants by Kind of Plant (m2) in Sungai Penuh Municipality, 2015 - 2018.....	231
5.2.8.	Produksi Tanaman Biofarmaka Menurut Jenis Tanaman (kg) di Kota Sungai Penuh, 2015 - 2018/Production of Medicinal Plants by Kind of Plant (kg) in Sungai Penuh Municipality, 2015 - 2018.....	232
5.2.9.	Luas Panen Tanaman Hias Menurut Kecamatan dan Jenis Tanaman (m2) di Kota Sungai Penuh, 2017 dan 2018/Harvested Area of Medicinal Plants by Sub District and Kind of Plant (ton) in Sungai Penuh Municipality, 2017 dan 2018.....	233
5.2.10.	Produksi Tanaman Hias Menurut Kecamatan dan Jenis Tanaman (tangkai) di Kota Sungai Penuh, 2017 dan 2018/Production of Ornamental Plants by Sub District and Kind of Plant (stalks) in Sungai Penuh Municipality, 2017 dan 2018.....	235
5.2.11.	Luas Panen Tanaman Hias Menurut Jenis Tanaman (m2) di Kota Sungai Penuh, 2015 - 2018/Harvested Area of Ornamental Plants by Kind of Plant (m2) in Sungai Penuh Municipality, 2015 – 2018...	237
5.2.12.	Produksi Tanaman Hias Menurut Jenis Tanaman (tangkai) di Kota Sungai Penuh, 2015 - 2018/Production of Ornamental Plants by Kind of Plant (stalks) in Sungai Penuh Municipality, 2015 – 2018....	238
5.2.13.	Produksi Buah-Buahan Menurut Kecamatan dan Jenis Tanaman (ton) di Kota Sungai Penuh, 2017 dan 2018/Production of Annual Fruits by Sub District and Kind of Plant (ton) in Sungai Penuh Municipality, 2017 dan 2018	239
5.2.14.	Produksi Buah-Buahan dan Sayuran Tahunan Menurut Jenis Tanaman (Ton) di Kota Sungai Penuh, 2015 - 2018/Production of Annual Fruits and Vegetables by Kind of Plant (Ton) in Sungai Penuh Municipality, 2015 - 2018	241
5.3.	Perkebunan/Estate Corps	242

5.3.1.	Luas Areal Tanaman Perkebunan Menurut Kecamatan dan Jenis Tanaman di Kota Sungai Penuh (ha), 2017 dan 2018/Planted Area of Estate Crops by Sub District and Type of Crops in Sungai Penuh Municipality (ha), 2017 and 2018.....	242
5.3.2.	Produksi Perkebunan Menurut Kecamatan dan Jenis Tanaman di Kota Sungai Penuh (ton), 2017 dan 2018/Production of Estate Crops by Sub District and Type of Crops in Sungai Penuh Municipality (ton), 2017 and 2018	244
5.4.	Kehutanan/Forestry.....	246
5.4.1.	Luas Kawasan Hutan di Kota Sungai Penuh, 2018/Forestry Area in Sungai Penuh Municipality, 2018	246
5.4.2.	Luas Kawasan Lindung di Kota Sungai Penuh, 2018/Conservatory Area in Sungai Penuh Municipality, 2018	247
5.5.	Peternakan/Livestock.....	248
5.5.1.	Perkembangan Jumlah Ternak Menurut Jenis Ternak di Kota Sungai Penuh, 2018/Trend of Livestock by Kind of Livestock in Sungai Penuh Municipality, 2018	248
5.5.2.	Populasi Ternak Unggas Menurut Jenis Ternak di Kota Sungai Penuh, 2018/Population of Poultry by Kind of Livestock in Sungai Penuh Municipality, 2018	250
5.5.3.	Populasi Ternak Menurut Jenis Ternak dan Kecamatan di Kota Sungai Penuh, 2018/Population of Livestock by Kind of Livestock and Subdistrict in Sungai Penuh Municipality, 2018.....	251
5.5.4.	Jumlah Pematangan Ternak Menurut Jenis Ternak dan Kecamatan di Kota Sungai Penuh, 2018/Number of Livestock Slaughtered by Kind of Livestock and Subdistrict in Sungai Penuh Municipality, 2018.....	253
5.5.5.	Jumlah Produksi Daging Ternak Menurut Jenis Ternak dan Kecamatan di Kota Sungai Penuh, 2018 (Kg)/Number of Livestock Meat Production by Kind of Livestock and Subdistrict in Sungai Penuh Municipality, 2018 (Kg)	255

5.5.6.	Jumlah Konsumsi Daging Ternak Besar Menurut Jenis Ternak dan Kecamatan di Kota Sungai Penuh, 2018 (Kg)/Number of Large Livestock Meat Consumption by Kind of Livestock and Subdistrict in Sungai Penuh Municipality, 2018 (Kg)	257
5.5.7.	Jumlah Konsumsi Daging Unggas Menurut Jenis Ternak dan Kecamatan di Kota Sungai Penuh, 2018 (Kg)/Number of Poultry Meat Consumption by Kind of Livestock and Subdistrict in Sungai Penuh Municipality, 2018 (Kg)	259
5.5.8.	Jumlah Konsumsi Telur Unggas Menurut Jenis Ternak dan Kecamatan di Kota Sungai Penuh, 2018 (Kg)/Number of Poultry Eggs Consumption by Kind of Livestock and Subdistrict in Sungai Penuh Municipality, 2018 (Kg)	261
5.5.9.	Jumlah Kebutuhan Daging Unggas, Telur, dan Ikan menurut Kecamatan di Kota Sungai Penuh, 2018/Total Needs of Poultry Meats, Eggs, and Fish by Subdistrict in Sungai Penuh Municipality, 2018.....	263
6.	Energi dan lainnya/Energy and others.....	265
6.1.	Energi/Energy.....	273
6.1.1.	Daya Terpasang, Produksi, dan Distribusi Listrik PT. PLN (Persero) pada Cabang/Ranting PLN Menurut Kecamatan di Kota Sungai Penuh, 2018/Installed Electricity Power, Production, and Distribution of PT. PLN (Persero) at PLN Branch by Sub District in Sungai Penuh Municipality, 2018	273
6.1.2.	Jumlah Pelanggan Listrik Menurut Kecamatan di Kota Sungai Penuh, 2014–2018/Number of Electricity Costumers by Sub District in Sungai Penuh Municipality, 2014–2018.....	274
6.1.3.	Jumlah Pelanggan Listrik PT. PLN (Persero) dan Tarifnya menurut Jenis Pemakaian pada Cabang/Ranting PLN Sungai Penuh, 2017/Number of Electricity Consumers of State Electricity Company and Charge by Kind of Consumption at Branch Level in Sungai Penuh, 2018.....	275

6.2.	Air Minum/Water	276
6.2.1.	Jumlah Pelanggan dan Air yang Disalurkan Menurut Kecamatan di Kota Sungai Penuh, 2018/Number of Customer and Distributed Water by Sub District in Sungai Penuh Municipality, 2018.....	276
6.2.2.	Banyaknya Konsumen, Penjualan, dan Tarif Rata-rata Air Minum PDAM Tirta Khayangan menurut Golongan Pengguna Air di Kota Sungai Penuh, 2018/Number of Consumers, Sale, and Average Price of PDAM Tirta Khayangan by Group of Consumer in Sungai Penuh Municipality, 2018	277
6.2.3.	Perkembangan Konsumen Air Minum PDAM Tirta Khayangan menurut Kecamatan di Kota Sungai Penuh, 2014-2018/Growth of Water Supply Consumers PDAM Tirta Khayangan by Subdistrict in Sungai Penuh Municipality, 2014-2018	278
6.2.4.	Perkembangan Tenaga Kerja PDAM Tirta Khayangan menurut Bulan di Kota Sungai Penuh, 2015-2018/Growth of PDAM Tirta Khayangan Employee by Month in Sungai Penuh Municipality, 2015-2018	279
6.3.	Perdagangan/ <i>Trade</i>	280
6.3.1.	Jumlah Surat Izin Usaha Perdagangan (SIUP) yang Diterbitkan menurut Bulan dan Klasifikasi Perusahaan/Usaha di Kota Sungai Penuh, 2018/Number of Accomplishment Trading Admission Letters that were Published by Month and Classification in Sungai Penuh Municipality, 2018	280
6.3.2.	Jumlah Sarana Perdagangan Menurut Jenisnya Berdasarkan Penerbitan Tanda Daftar Perusahaan (TDP) di Kota Sungai Penuh, 2015-2018/Number of Trading Facilities by Type of Facility in Sungai Penuh Municipality, 2015-2018	281
6.3.3.	Jumlah Penerbitan Tanda Daftar Perusahaan (TDP) menurut Kecamatan dan Jenis Saran Perdagangan di Kota Sungai Penuh, 2018/Number of Publishing Company Registration by Subdistrict and Type of Trading Facilities in Sungai Penuh Municipality, 2018 ..	282

6.3.4.	Jumlah Penerbitan Tanda Daftar Perusahaan (TDP) menurut Bulan dan Jenis Saran Perdagangan di Kota Sungai Penuh, 2018/Number of Publishing Company Registration by Month and Type of Trading Facilities in Sungai Penuh Municipality, 2018	283
6.3.5.	Jumlah Izin yang Diterbitkan oleh Kantor Pelayanan Perizinan Terpadu menurut Bulan dan Jenis Izin di Kota Sungai Penuh, 2018/Number of Licenses Issued by the Office of Integrated Licensing Services by Month and Kind in Sungai Penuh Municipality, 2018.....	284
6.3.6.	Posisi Stok Beras Pemerintah pada Perum BULOG Sub Divre Kerinci menurut Bulan di Kota Sungai Penuh, 2018 (kg)/Government Rice Stock at Sub Logistic Depot of Kerinci by Month in Sungai Penuh Municipality, 2018 (kg)	286
6.3.7.	Jumlah Penerimaan Beras pada Perum BULOG Sub Divre Kerinci menurut Bulan di Kota Sungai Penuh, 2018 (kg)/Number of Rice Received at Sub Logistic Depot of Kerinci by Month in Sungai Penuh Municipality, 2018 (kg)	287
6.3.8.	Penyaluran Beras oleh Perum BULOG Sub Divre Kerinci menurut Bulan di Kota Sungai Penuh, 2018 (kg)/Rice Distribution at Sub Logistic Depot of Kerinci by Month in Sungai Penuh Municipality, 2018 (kg).....	288
6.4.	Koperasi/Cooperative.....	291
6.4.1.	Jumlah Koperasi menurut Kecamatan dan Jenis Koperasi di Kota Sungai Penuh, 2018/Number of Cooperative by Kind of Cooperative and Subdistrict in Sungai Penuh Municipality, 2018....	291
6.4.2.	Jumlah Simpanan Koperasi Menurut Kecamatan dan Jenis Simpanan di Kota Sungai Penuh, 2018/Number of Cooperative by Subdistrict and Kind of Saving in Sungai Penuh Municipality, 2018	293
6.4.3.	Jumlah Koperasi Unit Desa (KUD) dan Anggotanya menurut Kecamatan di Kota Sungai Penuh, 2018/Number of Village	

Cooperative Unit and Member by Subdistrict in Sungai Penuh Municipality, 2018.....	294
6.4.4. Jumlah Koperasi Non KUD dan Anggotanya menurut Kecamatan di Kota Sungai Penuh, 2018/Number of Non Village Cooperative Unit and Member by Subdistrict in Sungai Penuh Municipality, 2018	295
6.4.5. Jumlah Kegiatan Usaha yang Telah Dikelola Koperasi menurut Kegiatan di Kota Sungai Penuh, 2018/Number of Cooperative Business Activity by Activity in Sungai Penuh Municipality, 2018	296
6.4.6. Jumlah Kader Koperasi yang Dididik/Dilatih menurut Jenis Pelatihan di Kota Sungai Penuh, 2018/Number of Educated/Trained Cooperative Cadre by Training Type in Sungai Penuh Municipality, 2018	297
6.5. Harga/Price.....	298
6.5.1. Harga Rata-rata Eceran Semen di Pasar Sungai Penuh menurut Bulan di Kota Sungai Penuh, 2018 (zak)/Average of Retail Price of Cement in Sungai Penuh Market by Month inSungai Penuh Municipality, 2018.....	298
6.5.2. Harga Rata-rata Eceran Garam di Pasar Sungai Penuh menurut Bulan di Kota Sungai Penuh, 2018 (Kg)/Average of Retail Price of Salt Sungai Penuh Market by Month inSungai Penuh Municipality, 2018(Kg).....	299
6.5.3. Harga Rata-rata Eceran Beras Payo di Pasar Sungai Penuh menurut Bulan di Kota Sungai Penuh, 2018 (Rp/Kg)/Average of Retail Price of Payo Rice Sungai Penuh Market by Month inSungai Penuh Municipality, 2018 (Rp/Kg).....	300
6.5.4. Harga Rata-rata Eceran Daging Sapi di Pasar Sungai Penuh menurut Bulan di Kota Sungai Penuh, 2018 (Rp/Kg)/Average of Retail Price of Beef Sungai Penuh Market by Month inSungai Penuh Municipality, 2018 (Rp/Kg).....	301
6.5.5. Harga Rata-rata Eceran Daging Ayam di Pasar Sungai Penuh menurut Bulan di Kota Sungai Penuh, 2018 (Rp/Kg)/Average of	

	Retail Price of Chicken Meat Sungai Penuh Market by Month inSungai Penuh Municipality, 2018 (Rp/Kg).....	302
6.5.6.	Harga Rata-rata Eceran Telur Ayam di Pasar Sungai Penuh menurut Bulan di Kota Sungai Penuh, 2018 (Rp/Kg)/Average of Retail Price of Chicken Eggs Sungai Penuh Market by Month inSungai Penuh Municipality, 2018(Rp/Kg)	303
6.5.7.	Harga Rata-rata Eceran Ikan Mujair di Pasar Sungai Penuh menurut Bulan di Kota Sungai Penuh, 2018 (Rp/Kg)/Average of Retail Price of Fish Sungai Penuh Market by Month inSungai Penuh Municipality, 2018 (Rp/Kg).....	304
6.5.8.	Harga Rata-rata Eceran Susu Kental Manis (Indomilk) di Pasar Sungai Penuh menurut Bulan di Kota Sungai Penuh, 2018 (Rp/Kaleng)/Average of Retail Price of Sweetened Condensed Milk Sungai Penuh Market by Month inSungai Penuh Municipality, 2018 (Rp/Can).....	305
6.5.9.	Harga Rata-rata Eceran Susu Bubuk di Pasar Sungai Penuh menurut Bulan di Kota Sungai Penuh, 2018 (Rp/400 gram)/Average of Retail Price of Milk Powder Sungai Penuh Market by Month inSungai Penuh Municipality, 2018 (Rp/400 gram)	306
6.5.10.	Harga Rata-rata Minyak Goreng Bimoli di Pasar Sungai Penuh menurut Bulan di Kota Sungai Penuh, 2018(Rp/600ml)/Average of Retail Price of Frying Oil in Sungai Penuh Market by Month inSungai Penuh Municipality, 2018 (Rp/600ml).....	307
6.5.11.	Harga Rata-rata Gula Pasir di Pasar Sungai Penuh menurut Bulan di Kota Sungai Penuh, 2018 (Rp/Kg)/Average of Retail Price of Sugar in Sungai Penuh Market by Month inSungai Penuh Municipality, 2018 (Rp/Kg)	308
6.5.12.	Harga Rata-rata Minyak Tanah di Pasar Sungai Penuh menurut Bulan di Kota Sungai Penuh, 2018 (Rp/Kg)/Average of Retail Price	

of Kerosene in Sungai Penuh Market by Month in Sungai Penuh Municipality, 2018(Rp/Kg)	309
6.6. Pengeluaran dan Konsumsi/Expenditure and consumption	310
6.6.1. Rata-rata Pengeluaran dan Persentase Rata-rata Pengeluaran per Kapita Sebulan menurut Kelompok Makanan di Kota Sungai Penuh, 2018/Average Expenditure and Percentage of Average Expenditure Per Month by Food Group in Sungai Penuh Municipality, 2018.....	310
6.6.2. Rata-rata Pengeluaran dan Persentase Rata-rata Pengeluaran per Kapita Sebulan menurut Kelompok Bukan Makanan di Kota Sungai Penuh, 2018/Average Expenditure and Percentage of Average Expenditure Per Month by Non-Food Group in Sungai Penuh Municipality, 2018.....	311
6.7. Transportasi/Transportation	312
6.7.1. Panjang Jalan Menurut Jenis Permukaan dan Pemerintahan yang Berwenang Mengelolanya di Kota Sungai Penuh (km), 2017/Length of Roads by Roads Surface Type and Level of Government Authority in Sungai Penuh Municipality (km), 2017....	312
6.7.2. Panjang Jalan Menurut Kondisi Jalan dan Pemerintahan yang Berwenang Mengelolanya di Kota Sungai Penuh (km), 2017/Length of Roads by Roads Condition and Level of Government Authority in Sungai Penuh Municipality (km), 2017....	313
6.7.3. Panjang Jalan Menurut Kelas Jalan dan Pemerintahan yang Berwenang Mengelolanya di Kota Sungai Penuh (km), 2017/Length of Roads by Roads Class and Level of Government Authority in Sungai Penuh Municipality (km), 2017	314
6.7.4. Jumlah Sarana Lalu Lintas Dinas Perhubungan Kota Sungai Penuh, 2016-2018/Number of Traffic Facilities of Transportation Office of Sungai Penuh Municipality, 2016-2018	315
6.8. Komunikasi/Communication	316
6.8.1. Banyaknya Pengiriman Surat Biasa, Surat Dinas, dan Paket Biasa menurut Bulan di Kota Sungai Penuh, 2018/Number of Ordinary	

Mail, Official Mail, and Regular Package in Sungai Penuh Municipality, 2018.....	316
7. Pariwisata/Tourism.....	318
7.1. Jumlah Rumah Makan/Restoran Menurut Kecamatan di Kota Sungai Penuh, 2015-2018/Number of Restaurants by Sub District in Sungai Penuh Municipality, 2015-2018	322
7.2. Agen Travel Angkutan Darat di Kota Sungai Penuh, 2018/Travel Agents in Sungai Penuh Municipality, 2018.....	323
7.3. Jumlah Benda Cagar Budaya Menurut Kecamatan di Kota Sungai Penuh, 2018/Number of Culture Heritage Object by Subdistrict in Sungai Penuh Municipality, 2018.....	325
7.4. Jumlah Kunjungan Wisatawan Domestik dan Internasional ke Objek Wisata Menurut Bulan di Kota Sungai Penuh, 2018/Number of Domestic and International Tourist Visit in Tourism Object Sungai Penuh Municipality, 2018.....	326
8. Sistem neraca nasional/National balance system	328
8.1. Produk Domestik Regional Bruto Atas Dasar Harga Berlaku Menurut Lapangan Usaha di Kota Sungai Penuh (juta rupiah), 2014-2018/Gross Regional Domestic Product at Current Market Prices by Industry in Sungai Penuh Municipality (million rupiahs), 2014-2018	337
8.2. Produk Domestik Regional Bruto Atas Dasar Harga Konstan 2010 Menurut Lapangan Usaha di Kota Sungai Penuh (juta rupiah), 2014-2018/Gross Regional Domestic Product at 2010 Constant Market Prices by Industry in Sungai Penuh Municipality (million rupiahs), 2014-2018.....	338
8.3. Distribusi Persentase Produk Domestik Regional Bruto Atas Dasar Harga Berlaku Menurut Lapangan Usaha di Kota Sungai Penuh (juta rupiah), 2014-2018/Percentage Distribution of Gross Regional Domestic Product at Current Market Prices by Industry in Sungai Penuh Municipality (million rupiahs), 2014-2018	339

- 8.4. Laju Pertumbuhan Produk Domestik Regional Bruto Atas Dasar Harga Konstan 2010 Menurut Lapangan Usaha di Kota Sungai Penuh (juta rupiah), 2014–2018/Growth Rate of Gross Regional Domestic Product at 2010 Constant Market Prices by Industry in Sungai Penuh Municipality (million rupiahs), 2014–2018.....340
- 8.5. Produk Domestik Regional Bruto Atas Dasar Harga Berlaku Menurut Pengeluaran di Kota Sungai Penuh (juta rupiah), 2014–2018/Gross Regional Domestic Product at Current Market Prices by Expenditure in Sungai Penuh Municipality (million rupiahs), 2014–2018.....341
- 8.6. Produk Domestik Regional Bruto Atas Dasar Harga Konstan 2010 Menurut Pengeluaran di Kota Sungai Penuh (juta rupiah), 2014–2018/Gross Regional Domestic Product at 2010 Constant Market Prices by Expenditure in Sungai Penuh Municipality (million rupiahs), 2014–2018342

<https://sungaipenuh.kota.sungai-penuh.go.id>

DAFTAR GAMBAR/*LIST OF FIGURES*

halaman
page

- 1 Luas Wilayah Menurut Kecamatan di Kota Sungai Penuh (km²), 2018/*Total Area by Subdistrictin Sungai Penuh Municipality (square.km),2018* 8
- 2 Jumlah Anggota Dewan Perwakilan Rakyat Daerah Menurut Partai Politik di Kota Sungai Penuh, 2018/*Number of Members of The Regional House of Representatives by Political Partiess in Sungai Penuh Municipality,2018* 25
- 3 Piramida Penduduk Kota Sungai Penuh, 2018/*Population Pyramid Sungai Penuh Municipality, 2018* 73
- 4 SIUP yang Diterbitkan di Kota Sungai Penuh, 2018/*Accomplishment Trading Admission Letters that were Published in Sungai Penuh Municipality, 2018* 271
- 5 Pelanggan Air Minum PDAM di Kota Sungai Penuh, 2018/*Number of Consumers of PDAM Drinking Water in Sungai Penuh Municipality, 2018* 272

PENJELASAN UMUM/EXPLANATORY NOTES

Tanda-tanda, satuan-satuan, dan lain-lainnya yang digunakan dalam publikasi ini adalah sebagai berikut:

Symbols, measurement units, and acronyms which are used in this publication, are as follows:

1. TANDA-TANDA/SYMBOLS

Data tidak tersedia/ <i>Data not available</i>	: ...
Tidak ada atau nol / <i>Null or zero</i>	: –
Data dapat diabaikan/ <i>Data negligible</i>	: 0
Tanda decimal/ <i>Decimal point</i>	: ,
Data tidak dapat ditampilkan/ <i>Not applicable</i>	: NA
Angka perkiraan/ <i>Estimated figures</i>	: e
Angka sementara/ <i>Preliminary figures</i>	: x
Angka sangat sementara/ <i>Very preliminary figures</i>	: xx
Angka diperbaiki/ <i>Revised figures</i>	: r

2. SATUAN/UNITS

barel/ <i>barrel</i>	:158,99 liter/ <i>litres</i> = 1/6,2898 m ³
hektar (ha)/ <i>hectare (ha)</i>	:10 000 m ²
kilometer (km)/ <i>kilometres (km)</i>	:1 000 meter/ <i>meters</i> (m)
knot/ <i>knot</i>	:1,8523 km/jam (km/hour)
kuintal/ <i>quintal</i>	:100 kg
KWh	:1 000 Watt <i>hour</i>
MWh	:1 000 KWh
liter (untuk beras)/ <i>litre (for rice)</i>	:0,80 kg
ons/ <i>ounce</i>	:28,31 gram/ <i>grams</i>
ton	:1 000 kg

Satuan lain: buah, dus, butir, helai/lembar, kaleng, batang, pulsa, ton kilometer (ton-km), jam, menit, persen (%).

Other units: unit, pack, pieces, sheet, tin, pulse, ton-kilometres(ton-km), hour, minute, percent (%).

Perbedaan angka di belakang koma disebabkan oleh pembulatan angka.

The difference in decimal numbers is caused by rounding.

BAB 1 **Chapter** 1

GEOGRAFI DAN IKLIM **GEOGRAPHY AND CLIMATE**

**Curah Hujan di
Kota Sungai
Penuh Tahun
2018**
*Sungai Penuh
Municipality's
Percipitation in
2018*

170.9 mm³

**Penyinaran
Matahari di Kota
Sungai Penuh
Tahun 2018**
*Sungai Penuh
Municipality's
Duration of
Sunshine in 2018*

46 %

**Suhu Kota
Sungai Penuh
di Tahun 2018**

**Sungai Penuh
Municipality's
Temperature in
2018**

28.9⁰C
MAX

18.6⁰C
MIN

PENJELASAN TEKNIS**TECHNICAL NOTES**

7. Secara astronomis, Kota Sungai Penuh terletak antara $1^{\circ}40'$ - $2^{\circ}26'$ Lintang Selatan dan antara $101^{\circ}08'$ - $101^{\circ}50'$ Bujur Timur.
8. Berdasarkan posisi geografisnya, Kota Sungai Penuh memiliki batas-batas: Utara –Kabupaten Kerinci; Selatan - Kabupaten Kerinci; Barat – Kabupaten Bengkulu Utara (Provinsi Bengkulu) dan Kabupaten Pesisir Selatan (Provinsi Sumatera Barat); Timur - Kabupaten Kerinci.
9. Sejak tahun 2012, Kota Sungai Penuh berkembang menjadi 8 kecamatan dengan 65 desa dan 4 kelurahan, yaitu:
- Kecamatan Tanah Kampung: Dusun Baru Debai, Pendung Hiang, Koto Padang, Mekar Jaya, Koto DUmo, Sembilan, Tanjung Karang, Koto Panap, Koto Baru Tanah Kampung, Koto Puding, Koto Baru Tanah Kampung, Koto Puding, Koto Tengah, Koto Tengah, Koto Tuo, dan Tanjung Bunga.
 - Kecamatan Kumun Debai: Renah Kayu Embun, Air Teluh, Kumun Mudik, Muara Jaya, Kumun Hilir,
11. *Astronomically, Sungai Penuh Municipality is located between $1^{\circ}40'$ - $2^{\circ}26'$ South latitude, and between $101^{\circ}08'$ - $101^{\circ}50'$ East longitude.*
12. *In terms of geographic position, Sungai Penuh Municipality has boundaries as follows: North – Kerinci Regency; South - Kerinci Regency; West –Bengkulu Utara Regency (Bengkulu Province) and Pesisir Selatan Regency (Sumatera Barat Province); East - Kerinci Regency.*
13. *Since 2012, Sungai Penuh Municipality has 8 subdistricts spreading over 65 rural and 4 urban villages. These include:*
- *Tanah Kampung Subdistrict: Dusun Baru Debai, Pendung Hiang, Koto Padang, Mekar Jaya, Koto DUmo, Sembilan, Tanjung Karang, Koto Panap, Koto Baru Tanah Kampung, Koto Puding, Koto Baru Tanah Kampung, Koto Puding, Koto Tengah, Koto Tengah, Koto Tuo, and Tanjung Bunga.*
 - *Kumun Debai Subdistrict: Renah Kayu Embun, Air Teluh, Kumun*

GEOGRAPHY AND CLIMATE

- Ulu Air, Sandaran Galeh, Pinggir Air, dan Debai
- Kecamatan Sungai Penuh: Gedang, Pasar Baru, Kelurahan Sungai Penuh, Kelurahan Pasar Sungai Penuh, dan Amar Sakti.
- Kecamatan Hamparan Rawang: Tanjung Muda, Tanjung, Paling Serumpun, Simpang Tiga Rawang, Dusun Diilir, Kampung Diilir, Koto Teluk, Cempaka, Koto Beringin, Maliki Air, Kampung Dalam, Larik Kemahan, dan Koto Dian.
- Kecamatan Pesisir Bukit: Koto Renah, Koto Keras, Koto Bento, Koto Tengah, Koto Lolo, Koto Dua, Seberang, Sumur Gedang, dan Sungai Liuk.
- Kecamatan Pondok Tinggi: Sungai Jernih, Koto Lebu, Karya Bakti, Lawang Agung, Kelurahan Pondok Tinggi, Permanti, Pondok Agung, dan Aur Duri.
- Kecamatan Sungai Bungkal: Sumur Anyir, Pelayang Raya, Talang Lindung, Sungai Ning, Koto Tinggi, dan Kelurahan Dusun Baru.
- Kecamatan Koto Baru: Baru Sri Menanti, Koto Limau Manis, Koto Baru, Permai Indah, Kampung Tengah, dan Dujung Sakti.
- Mudik, Muara Jaya, Kumun Hilir, Ulu Air, Sandaran Galeh, Pinggir Air, and Debai*
- *Sungai Penuh Subdistrict:Gedang, Pasar Baru, Kelurahan Sungai Penuh Urban Village, Pasar Sungai Penuh Urban Village, and Amar Sakti.*
- *Hamparan Rawang Subdistrict:Tanjung Muda, Tanjung, Paling Serumpun, Simpang Tiga Rawang, Dusun Diilir, Kampung Diilir, Koto Teluk, Cempaka, Koto Beringin, Maliki Air, Kampung Dalam, Larik Kemahan, and Koto Dian.*
- *Pesisir Bukit Subdistrict:Koto Renah, Koto Keras, Koto Bento, Koto Tengah, Koto Lolo, Koto Dua, Seberang, Sumur Gedang, and Sungai Liuk.*
- *Pondok Tinggi Subdistrict:Sungai Jernih, Koto Lebu, Karya Bakti, Lawang Agung, Kelurahan Pondok Tinggi, Permanti, Pondok Agung, and Aur Duri.*
- *Sungai Bungkal Subdistrict:Sumur Anyir, Pelayang Raya, Talang Lindung, Sungai Ning, Koto Tinggi, and Dusun Baru Urban Village.*
- *Koto Baru Subdistrict:Baru Sri Menanti, Koto Limau Manis, Koto Baru, Permai Indah, Kampung Tengah, and Dujung Sakti.*

10. Jarak Ibukota Kota Sungai Penuh dengan ibukota kabupaten lain di Provinsi Jambi:

- Jambi:
 - Via Bungo: 491.60 Km
 - Via Sarolangun: 421.29 Km
- Muara Bulian: 362.36 Km
- Muara Sabak: 550.73 Km
- Kuala Tungkal: 549.99 Km
- Sarolangun: 242.00 Km
- Bangko: 164.18 Km
- Bungo: 240.00 Km
- Tebo: 285.80 Km

14. *Distance between Capital City of Sungai Penuh to capital city of other regency in Jambi Province:*

- Jambi:
 - Via Bungo: 491.60 Km
 - Via Sarolangun: 421.29 Km
- Muara Bulian: 362.36 Km
- Muara Sabak: 550.73 Km
- Kuala Tungkal: 549.99 Km
- Sarolangun: 242.00 Km
- Bangko: 164.18 Km
- Bungo: 240.00 Km
- Tebo: 285.80 Km

ULASAN

DESCRIPTION

Kota Sungai Penuh merupakan dataran tinggi dengan ketinggian berada di antara 500 – 1.500 meter diatas permukaan laut, terletak pada posisi 1⁰ 40' - 2⁰ 26' Lintang Selatan dan antara 101⁰ 08' - 101⁰ 50' Bujur Timur. Luas wilayah Kota Sungai Penuh adalah berupa dataran seluas 391,50 km².

Sungai Penuh Municipality is an area with average high around 500 – 1,500 meters of sea surface, it is located between 1⁰ 40' - 2⁰ 26' north latitude, 101⁰ 08' - 101⁰ 50' east longitude. Sungai Penuh Municipality area is shaped in land by 391.50 km².

Sejak 2012, wilayah administrasi Kota Sungai Penuh pecah menjadi 8 kecamatan dengan 65 desa dan 4 kelurahan. Luas daratan masing-masing Kecamatan, yaitu: Tanah Kampung (11,00 km²), Kumun Debai (142,00 km²), Sungai Penuh (3,35 km²), Pondok Tinggi (90,95 km²), Sungai Bungkal (110,95 km²), Hambaran Rawang (12,15 km²), Pesisir Bukit (19,46 km²), serta Koto Baru (1,64 km²).

Since 2012, Sungai Penuh Municipality is divided into 8 Subdistricts consist of 65 rural villages and 4 urban villages. The land area of each Subdistrict is Tanah Kampung (11,00 km²), Kumun Debai (142,00 km²), Sungai Penuh (3,35 km²), Pondok Tinggi (90,95 km²), Sungai Bungkal (110,95 km²), Hambaran Rawang (12,15 km²), Pesisir Bukit (19,46 km²), and Koto Baru (1,64 km²).

Berdasarkan elevasi (ketinggian dari permukaan laut), dataran di Kota Sungai Penuh terdiri dari:

Based on elevation (high of sea surface), land in Sulawesi Tengah Province consists of:

1.000 m ke bawah = 16,25 %

1000 m and under = 16.25 %

Diatas 1.000 m = 83,75 %

Over 1,000 m = 83.75 %

Jarak antara Ibukota Kota Sungai Penuh ke daerah kecamatan:

Distance between Municipality Capital to Subdistrict:

1. Sungai Penuh – Tanah Kampung: 6 Km
2. Sungai Penuh – Kumun: 6 Km
3. Sungai Penuh – Sungai Penuh: 2 Km

1. *Sungai Penuh – Tanah Kampung: 6 Km*
2. *Sungai Penuh – Kumun: 6 Km*
3. *Sungai Penuh – Sungai Penuh: 2 Km*
4. *Sungai Penuh – Simpang Tiga*

4. Sungai Penuh – Simpang Tiga Rawang: 5 km
5. Sungai Penuh – Sungai Liuk: 4,5 Km
6. Sungai Penuh – Dusun Baru: 2Km
7. Sungai Penuh – Pondok Tinggi: 1Km
8. Sungai Penuh – Koto Baru: 6Km

Wilayah Kota Sungai Penuh bagian utara dan selatan berbatasan dengan Kabupaten Kerinci, bagian barat berbatasan dengan Kabupaten Bengkulu Utara (Provinsi Bengkulu) dan Kabupaten Pesisir Selatan (Provinsi Sumatera Barat), dan bagian Timur berbatasan dengan Kabupaten Kerinci.

Selama tahun 2018, curah hujan di Kota Sungai Penuh rata-rata mencapai 170,9 mm³ dengan suhu minimum sebesar 18,6°C dan suhu maksimum mencapai 28,9°C.

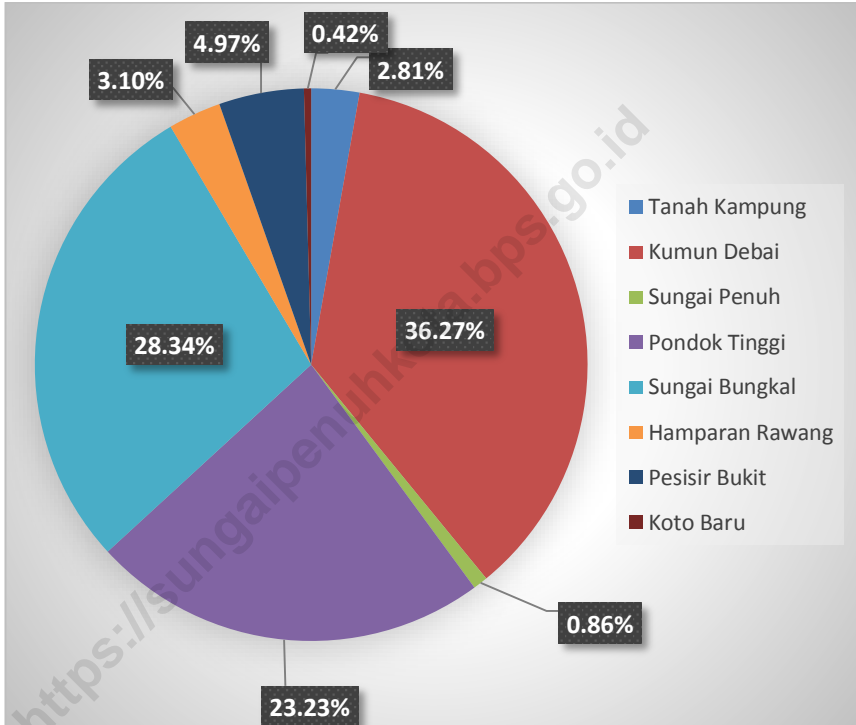
Rawang: 5 km

5. *Sungai Penuh – Sungai Liuk: 4.5 Km*
6. *Sungai Penuh – Dusun Baru: 2 Km*
7. *Sungai Penuh – Pondok Tinggi: 1 Km*
8. *Sungai Penuh – Koto Baru: 6 Km*

Territorial Boundaries of Sungai Penuh Municipality in northern, southern, and eastern area bordered by Kerinci Regency, and western area bordered by Bengkulu Utara Regency (Bengkulu Province) and Pesisir Selatan Regency (Sumatera Barat Province).

During 2018, precipitation in Sungai Penuh Municipality is about 170.9 mm³ with minimum temperature about 18.6°C and maximum temperature about 28.9°C

Gambar 1 Luas Wilayah Menurut Kecamatan di Kota Sungai Penuh (km²), 2018
Picture **Total Area by Subdistrictin Sungai Penuh Municipality (square.km),2018**



1.1 GEOGRAFI/*GEOGRAPHY*

Tabel 1.1.1. Luas Daerah dan Jumlah Pulau Menurut Kecamatan di Kota Sungai Penuh, 2018
Total Area and Number of Islands by Sub District in Sungai Penuh Municipality, 2018

Kecamatan Sub District	Ibukota Kecamatan Capital of Sub District	Luas¹ (km²) Total Area (square.km)
(1)	(2)	(3)
Tanah Kampung	Koto Panap	11
Kumun Debai	Ulu Air	142
Sungai Penuh	Pasar Sungai Penuh	3.35
Pondok Tinggi	Aur Duri	90.95
Sungai Bungkal	Koto Tinggi	110.95
Hampan Rawang	Simpang Tiga Rawang	12.15
Pesisir Bukit	Sungai Liuk	19.46
Koto Baru	Permai Indah	1.64
Kota Sungai Penuh		391.5

Catatan/note : 1 Berdasarkan Peraturan Menteri Dalam Negeri Nomor 137 Tahun 2017 tanggal 29 Desember 2017/ Based on Minister of Home Affairs Regulation Number 137/2017, December 29, 2017

Sumber/Source: Badan Perencanaan Pembangunan Daerah Kota Sungai Penuh/Development Planning Agency of Sungai Penuh Municipality, Kementerian Dalam Negeri/Ministry of Home Affairs

Lanjutan Tabel/Continued Table 1.1.1

Kecamatan Sub District	Persentase Terhadap Luas Kabupaten Percentage to Regency's Area	Jumlah Pulau² Number of Islands²
(1)	(4)	(5)
Tanah Kampung	2.81	0
Kumun Debai	36.27	0
Sungai Penuh	0.86	0
Pondok Tinggi	23.23	0
Sungai Bungkal	28.34	0
Hamparan Rawang	3.1	0
Pesisir Bukit	4.97	0
Koto Baru	0.42	0
Kota Sungai Penuh	100.00	0

Catatan/note : 2 Berdasarkan informasi Kementerian Dalam Negeri Tahun 2018/ Based on information from Ministry of Home Affairs, 2018

Sumber/Source: Badan Perencanaan Pembangunan Daerah Kota Sungai Penuh /Development Planning Agency of Sungai Penuh Municipality , Kementerian Dalam Negeri/ Ministry of Home Affairs

Tabel 1.1.2. Batas-batas Wilayah Kecamatan di Kota Sungai Penuh, 2018
Table Subdistrict Borders in Sungai Penuh, 2018

Kecamatan <i>Subdistrict</i>		Batas Wilayah <i>Borders</i>	
(1)		(2)	
1. Tanah Kampung	Utara/ <i>North</i>	Kec. Hamparan Rawang	
	Selatan/ <i>South</i>	Kec. Sitanjau Laut, Kab. Kerinci	
	Timur/ <i>East</i>	Kec. Sitanjau Laut, Kab. Kerinci	
	Barat/ <i>West</i>	Kec. Kumun Debai dan Kec. Pondok Tinggi	
2. Kumun Debai	Utara/ <i>North</i>	Kec. Pondok Tinggi	
	Selatan/ <i>South</i>	Kec. Keliling Danau, Kab. Kerinci	
	Timur/ <i>East</i>	Kec. Tanah Kampung	
	Barat/ <i>West</i>	Kab. Pesisir Selatan, Prov. Sumatera Barat	
3. Sungai Penuh	Utara/ <i>North</i>	Kec. Hamparan Rawang	
	Selatan/ <i>South</i>	Kec. Pondok Tinggi	
	Timur/ <i>East</i>	Kec. Hamparan Rawang	
	Barat/ <i>West</i>	Kec. Koto Baru	
4. Pondok Tinggi	Utara/ <i>North</i>	Kec. Sungai Penuh dan Kec. Sungai Bungkal	
	Selatan/ <i>South</i>	Kec. Kumun Debai	
	Timur/ <i>East</i>	Kec. Tanah Kampung	
	Barat/ <i>West</i>	Kab. Pesisir Selatan, Prov. Sumatera Barat	

Lanjutan Tabel/Continued Tabel 1.1.2

Kecamatan Subdistrict		Batas Wilayah Borders
(1)		(2)
5. Sungai Bungkal	Utara/ <i>North</i>	Kec. Pesisir Bukit
	Selatan/ <i>South</i>	Kec. Pondok Tinggi
	Timur/ <i>East</i>	Kec. Sungai Penuh
	Barat/ <i>West</i>	Kab. Pesisir Selatan, Prov. Sumatera Barat
6. Hampan Rawang	Utara/ <i>North</i>	Kec. Depati VII, Kab. Kerinci
	Selatan/ <i>South</i>	Kec. Sungai Penuh dan Kec. Tanah Kampung
	Timur/ <i>East</i>	Kec. Air Hangat Timur, Kab. Kerinci
	Barat/ <i>West</i>	Kec. Koto Baru
7. Pesisir Bukit	Utara/ <i>North</i>	Kec. Depati VII, Kab. Kerinci
	Selatan/ <i>South</i>	Kec. Sungai Bungkal
	Timur/ <i>East</i>	Kec. Koto Baru
	Barat/ <i>West</i>	Kec. Sungai Bungkal
8. Koto Baru	Utara/ <i>North</i>	Kec. Depati VII, Kab. Kerinci
	Selatan/ <i>South</i>	Kec. Pesisir Bukit
	Timur/ <i>East</i>	Kec. Hampan Rawang
	Barat/ <i>West</i>	Kec. Pesisir Bukit

Sumber/Source: Badan Perencanaan Pembangunan Daerah Kota Sungai Penuh /*Development Planning Agency of Sungai Penuh Municipality*

Tabel 1.1.3. Luas Wilayah Di Atas Permukaan Laut (DPL) Menurut Kecamatan di Kota Sungai Penuh, 2018
Total Area Above The Sea Level by Subdistrict in Sungai Penuh, 2018

Kecamatan <i>Subdistrict</i>	Luas Wilayah menurut Posisi Ketinggian dari Permukaan Laut (Ha) <i>Total Area by Height Position from Sea Level</i>			Jumlah Total (ha)
	100-500 Mdpl	500-1000 Mdpl	>1000 Mdpl	
(1)	(2)	(3)	(4)	(5)
1. Tanah Kampung	0	1 100	0	1 100
2. Kumun Debai	200	1 050	12 950	14 200
3. Sungai Penuh	0	335	0	335
4. Pondok Tinggi	0	310	8785	9 095
5. Sungai Bungkal	0	770	10 325	11 095
6. Hampan Rawang	0	1 215	0	1 215
7. Pesisir Bukit	0	1 216	730	1 946
8. Koto Baru	0	164	0	164
Kota Sungai Penuh	200	6 160	32 790	39 150

Sumber/Source: Badan Perencanaan Pembangunan Daerah Kota Sungai Penuh /*Development Planning Agency of Sungai Penuh Municipality*

Tabel 1.1.4. Penyebaran Jenis Tanah di Kota Sungai Penuh, 2018
Table Distribution of Land Type in Sungai Penuh, 2018

Jenis Tanah <i>Kind of Land</i>		Harkat	Luas (Ha) <i>Area</i>	Persentase (%) <i>Percentage</i>
(1)		(2)	(3)	(4)
1.	Andosol	-	12 564	32.09
2.	Latosol	-	15 577	39.79
3.	Podsolik	-	5 594	14.29
4.	Alluvial	-	5 415	13.89
5.	Komplek Podsolik – Latosol dan Litosol	-	0	0
6.	Lomplek Latosol – Litosol	-	0	0
Kota Sungai Penuh		-	39 150	100.00

Sumber/Source: Badan Perencanaan Pembangunan Daerah Kota Sungai Penuh / *Development Planning Agency of Sungai Penuh Municipality*

1.2. IKLIM/*CLIMATE*

Tabel 1.2.1. Rata-rata Suhu Udara, Kelembaban Udara, Tekanan Udara, Kecepatan Angin, Curah Hujan, dan Penyinaran Matahari di Stasiun Meteorologi Depati Parbo, 2018
Average of Temperature, Humidity, Atmospheric Pressure, Wind Velocity, Rainfall and Duration Irradiating of Sunin Depati Parbo Meteorological Station, 2018

Uraian <i>Description</i>	Rata-rata <i>Average</i>
(1)	(2)
Suhu/ <i>Temperature</i> (°C)	
Maksimum/ <i>Maximum</i>	28.9
Minimum/ <i>Minimum</i>	18.6
Rata-rata/ <i>Average</i>	22.5
Kelembaban Relatif (persen)/ <i>Relative Humidity (percent)</i>	80
Tekanan Udara/ <i>Atmospheric Pressure</i> (mb)	1 014.7
Kecepatan Angin/ <i>Wind Velocity</i> (knot)	5
Curah Hujan/ <i>Precipitation</i> (mm ³)	170.9
Penyinaran Matahari (persen)/ <i>Duration of Sunshine (percent)</i>	46

Sumber/*Source*: Stasiun Meteorologi Depati Parbo/*Depati Parbo Meteorological Station*

Tabel 1.2.2. Rata-rata Suhu dan Kelembaban Udara Menurut Bulan di Stasiun Meteorologi Depati Parbo, 2018
Table Average Temperature and Humidity by Month in Depati Parbo Meteorological Station, 2018

Bulan/Month	Suhu Udara/Temperature (°C)			Kelembaban Udara Humidity (%)		
	Maks Max	Min	Rata-rata Average	Maks Max	Min	Rata-rata Average
(1)	(2)	(3)	(4)	(5)	(6)	(7)
Januari/January	28.2	17.8	21.9	98	52	77
Februari/February	28.9	18.5	21.7	98	32	80
Maret/March	29.3	19	22.4	98	64	81
April/April	29.4	19.3	23.1	97	50	84
Mei/May	29.3	19.5	23.9	98	44	81
Juni/June	28.9	18.8	23	99	59	83
Juli/July	28.9	17.7	21.6	98	53	83
Agustus/August	28.3	17.9	22.3	98	63	82
September/September	28.8	17.9	22.2	99	65	82
Oktober/October	28.8	19	21.6	98	50	81
November/November	28.9	19.3	22.9	100	54	84
Desember/December	28.8	19.2	23.8	98	42	73
Rata-rata/Average	28.9	18.6	22.5	98.25	52.3	80.9

Sumber/Source: Stasiun Meteorologi Depati Parbo / Depati Parbo Meteorological Station

Tabel 1.2.3. Jumlah Curah Hujan, hari Hujan, dan Kelembaban Relatif menurut Bulan di Stasiun Meteorologi Depati Parbo, 2018
Table **Number of Rainfall, Number of Rainy Days, and Relative Humidity by Month in Depati Parbo Meteorological Station, 2018**

Bulan Month	Curah Hujan Number of Percipitation (mm3)	Hari Hujan Rainy Days	Kelembaban Relatif Relative Humidity (%)
(1)	(2)	(3)	(4)
Januari/January	37.7	9	77
Februari/February	281.9	18	84
Maret/March	283.6	20	81
April/April	191.8	19	84
Mei/May	154.7	16	81
Juni/June	38.7	13	83
Juli/July	122	12	83
Agustus/August	104.2	12	82
September/September	136.7	14	82
Oktober/October	145.1	22	81
November/November	259.1	19	84
Desember/December	297.3	17	73
Rata-rata/Average	170.9	15.92	81
Tahun 2017	150.6	17.7	46

Sumber/Source: Stasiun Meteorologi Depati Parbo / Depati Parbo Meteorological Station

Tabel 1.2.4. Rata-rata Tekanan Udara, Kecepatan Angin, dan Penyinaran Matahari menurut Bulan di Stasiun Meteorologi Depati Parbo, 2018
Average of Atmospheric Pressure, Wind Speed, and Irradiating of Sun by Month in Depati Parbo Meteorological Station, 2018

Bulan Month	Tekanan Udara Atmospheric Pressure (mb)	Kecepatan Angin Wind Velocity (knot)	Penyinaran Matahari Duration of Sunshine (%)
(1)	(2)	(3)	(4)
Januari/January	1 012.9	6	43
Februari/February	1 015.2	4	47
Maret/March	1 014.1	4	41
April/April	1 014.0	5	52
Mei/May	1 014.3	5	47
Juni/June	1 015.2	5	44
Juli/July	1 014.6	5	56
Agustus/August	1 015.0	5	58
September/September	1 015.5	4	48
Oktober/October	1 015.6	5	42
November/November	1 015.0	5	39
Desember/December	1 014.9	6	42
Rata-rata/Average	1 014.7	5	46
Tahun 2017	1 014.6	6	46

Sumber/Source: Stasiun Meteorologi Depati Parbo / Depati Parbo Meteorological Station

PEMERINTAHAN
GOVERNMENT

**Jumlah Pegawai
Negeri Sipil 2018**
*Total of Civil
Servants in 2018*

2.775

**Jumlah Anggota
DPRD 2018**
*Number of the
Regional House
of Representatives
in 2018*

25

**Pendapatan Asli
Daerah
(Desember 2018)**

*Original Local
Government Revenue
(December 2018)*

34.08 *Billion Rupiahs*



PENJELASAN TEKNIS**TECHNICAL NOTES**

1. Anggota Dewan Perwakilan Rakyat Daerah (DPRD) dipilih melalui pemilihan umum (pemilu) dan dilantik dalam masa jabatan lima tahun.
 2. Susunan pemerintahan Kota Sungai Penuh periode 2018–2021 terdiri dari walikota, wakil walikota, dan DPRD dibantu oleh pemerintah daerah.
 3. Anggota DPRD Kota Sungai Penuh menurut partai politik masa bakti 2015 – 2019 dengan komposisi keanggotaan sebagai berikut:
 - Partai Demokrat: 5 orang
 - Partai Gerindra: 3 orang
 - Partai Amanat Nasional: 3 orang
 - PDI-Perjuangan: 3 orang
 - Partai Hanura: 3 orang
 - Partai Golkar: 2 orang
 - Partai Keadilan Sejahtera: 2 orang
 - Partai Persatuan Pembangunan: 2 orang
 - Partai Kebangkitan bangsa: 1 orang
 - Partai Nasdem: 1 orang
 4. **Pendapatan Asli Daerah (PAD)** adalah pendapatan yang diperoleh daerah yang dipungut berdasarkan
1. *Regional House of Representatives (DPRD) members are elected through a general election and appointed for a five-years membership.*
 2. *The government structure of the Sungai Penuh Municipality period 2018 – 2021 consists of mayor, vice mayor, and DPRD assisted by local government*
 3. *Number of Sungai Penuh Municipality Parliament member for 2015-2019 period by composition:*
 - *Partai Demokrat: 5 persons*
 - *Partai Gerindra: 3 persons*
 - *Partai Amanat Nasional: 3 persons*
 - *PDI-Perjuangan: 3 persons*
 - *Partai Hanura: 3 persons*
 - *Partai Golkar: 2 persons*
 - *Partai Keadilan Sejahtera: 2 persons*
 - *Partai Persatuan Pembangunan: 2 persons*
 - *Partai Kebangkitan bangsa: 1 person*
 - *Partai Nasdem: 1 person*
 4. **Original Local Government Revenue** is revenue that withheld based on local regulations in

GOVERNMENT

peraturan daerah sesuai dengan peraturan perundang-undangan, guna keperluan daerah yang bersangkutan dalam membiayai kegiatannya.

5. **Dana Perimbangan** adalah dana yang bersumber dari pendapatan APBN yang dialokasikan kepada Daerah untuk mendanai kebutuhan daerah dalam rangka pelaksanaan desentralisasi.
6. **Lain-lain Pendapatan yang Sah** adalah pendapatan lainnya dari pemerintah pusat dan atau dari instansi pusat, serta dari daerah lainnya.

accordance with the legislation, for the purposes of financing their activities.

5. **Balanced Budget** is the fund coming from the state budget that allocated to regions to fund their needs in the context of decentralization.
6. **Other Legal Revenue** is other income that coming from the central government and or from the central agencies, as well as from other local government.

ULASAN**DESCRIPTION**

Kota Sungai Penuh sebelumnya merupakan bagian dari Kabupaten Kerinci. Kemudian, melalui Undang-undang Nomor 25 tahun 2008, Kota Sungai Penuh resmi dibentuk. Sejak berdirinya, Kota Sungai Penuh telah terjadi perkembangan yang cukup signifikan dalam bidang pemerintahan, dimana pada awalnya terdiri dari 5 (lima) kecamatan dengan 65 desa dan 4 kelurahan dan kemudian pada tahun 2012 dimekarkan menjadi 8 kecamatan.

Jumlah wakil rakyat yang duduk pada lembaga legislatif, yaitu Dewan Perwakilan Rakyat Daerah (DPRD) sebanyak 25 orang yang seluruhnya laki-laki. Sebagian besar wakil rakyat pada lembaga ini memiliki pendidikan tertinggi S1.

Secara organisasi, lembaga wakil rakyat periode 2015 – 2019 ini terdiri dari lima fraksi, yaitu Fraksi Partai Demokrat, Fraksi PDI Perjuangan, Fraksi Merah Putih, Fraksi Karya Pembangunan, dan Fraksi Suara Rakyat. Fraksi Partai Demokrat memiliki anggota sebanyak 5 orang, Fraksi PDI Perjuangan sebanyak 4 orang, Fraksi Merah Putih sebanyak 8 orang, Fraksi Karya Pembangunan 4 orang, dan Fraksi Suara Rakyat 4 orang.

Dalam menjalankan fungsinya,

Sungai Penuh was previously a part of Kerinci Regency. Through Law 25/2008 it was broaden into an autonomous municipality. Since the establishment, Sungai Penuh's governmental system has occurred a significant developments. Bireuen formerly consists of 5subdistrict with 65 rural villages and 4 urban. In 2012 it was broaden into 8Subdistrict.

Sungai Penuh House of Representatives (DPRD) has 25 members and all of them is men. Most of the members in these institutions have a bachelor degree background.

In an organizational structure, Bireuen House of Representatives (DPRD) period 2015 – 2019 consists of 5 fractions, named Demokrat Party, PDI Perjuangan, Merah Putih, Karya Pembangunan, dan Suara Rakyat fraction. Demokrat Party has 5 members, PDI Perjuangan has 4 members, Merah Putih has 4 members, Karya Pembangunan has 4 members and Suara Rakyat has 25 members.

To perform it duties, Sungai

GOVERNMENT

DPRD Kota Sungai Penuh dibentuk 3 komisi yaitu,

- Komisi I: Pemerintahan
- Komisi II: Perekonomian dan Keuangan
- Komisi III: Pembangunan

Kuangan Daerah

Anggaran Pendapatan dan Belanja Daerah (APBD) otonom Kota Sungai Penuh terdiri dari pendapatan, belanja, dan pembiayaan. Realisasi pendapatan asli daerah Kota Sungai Penuh pada Desember tahun 2018 yaitu sebesar 34,08 Milyar rupiah.

Realisasi belanja pemerintah Kota Sungai Penuh pada tahun 2018 yang terbesar yaitu belanja operasional yang sebesar 70,08 persen dari total belanja pemerintah kota Sungai Penuh.

Penuh House of Representatives (DPRD) formed three commissions.

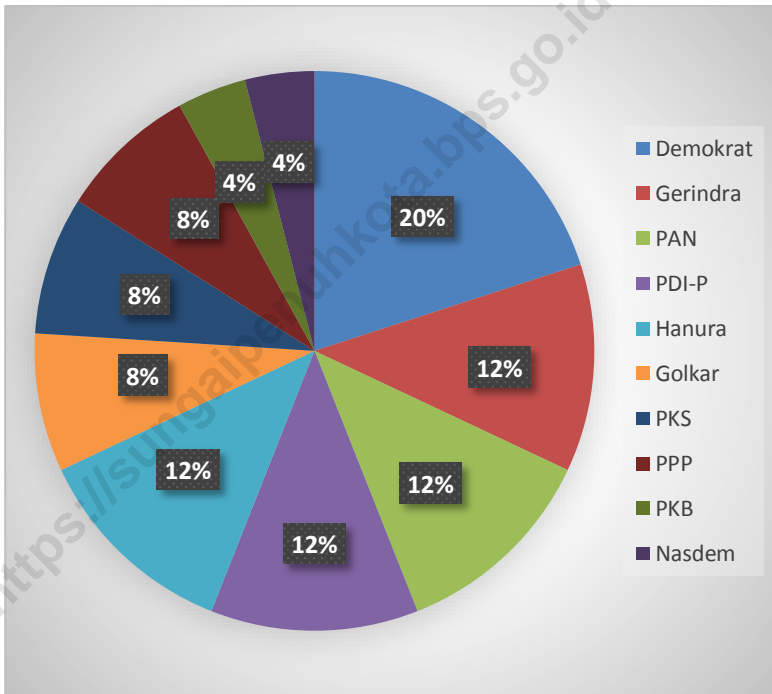
- *Commission I: Government,*
- *Commission II: Economy and Finance,*
- *Commission III: Development*

Regional Finance

Autonomy Regional Budget of Sungai Penuh Municipality consist of receipt, expenses, and finance. The realization of original local government revenue of Sungai Penuh Municipality during December 2018 were 34.08 billion rupiahs.

The biggest Realization of government expenditures in Sungai Penuh Municipality in 2018 were operation expenditures, it is 70.08 percent from total government expenditures in Sungai Penuh Municipality.

Gambar 2 Jumlah Anggota Dewan Perwakilan Rakyat Daerah Menurut Partai Politik di Kota Sungai Penuh, 2018
Picture **Number of Members of The Regional House of Representatives by Political Parties in Sungai Penuh Municipality, 2018**



GOVERNMENT

2.1. WILAYAH ADMINISTRATIF/*ADMINISTRATIVE AREA*

Tabel 2.1.1. Jumlah Kelurahan Menurut Kecamatan di Kota Sungai Penuh, 2014-2018
Table Number of Sub District by Subdistrict in Sungai Penuh Municipality, 2014-2018

Kecamatan Sub District	2014	2015	2016	2017	2018
(1)	(2)	(3)	(4)	(5)	(6)
Tanah Kampung	0	0	0	0	0
Kumun Debai	0	0	0	0	0
Sungai Penuh	2	2	2	2	2
Pondok Tinggi	1	1	1	1	1
Sungai Bungkal	1	1	1	1	1
Hamparan Rawang	0	0	0	0	0
Pesisir Bukit	0	0	0	0	0
Koto Baru	0	0	0	0	0
Sungai Penuh	4	4	4	4	4

Sumber/Source:

Peraturan Kepala Badan Pusat Statistik Nomor 29 Tahun 2018 Tanggal 15 Januari 2018 tentang Perubahan Atas Peraturan Kepala Badan Pusat Statistik Nomor 55 Tahun 2017 tentang Kode dan Nama Wilayah Kerja Statistik Tahun 2017
Chief Statistician Regulation Number 29/2018, January 15 2018, as a revision of Chief Statistician Regulation Number 55 of 2017 on Code and Name of Regional Level of Data Collection

Tabel 2.1.2. Jumlah Desa Menurut Kecamatan, 2014-2018
Table Number of Villages by Sub District in Sungai Penuh Municipality, 2014-2018

Kecamatan Sub District	2014	2015	2016	2017	2018
(1)	(2)	(3)	(4)	(5)	(6)
Tanah Kampung	13	13	13	13	13
Kumun Debai	9	9	9	9	9
Sungai Penuh	3	3	3	3	3
Pondok Tinggi	7	7	7	7	7
Sungai Bungkal	5	5	5	5	5
Hampan Rawang	13	13	13	13	13
Pesisir Bukit	9	9	9	9	9
Koto Baru	6	6	6	6	6
Sungai Penuh	65	65	65	65	65

Sumber/Source:

Peraturan Kepala Badan Pusat Statistik Nomor 29 Tahun 2018 Tanggal 15 Januari 2018 tentang Perubahan Atas Peraturan Kepala Badan Pusat Statistik Nomor 55 Tahun 2017 tentang Kode dan Nama Wilayah Kerja Statistik Tahun 2017

Chief Statistician Regulation Number 29/2018, January 15 2018, as a revision of Chief Statistician Regulation Number 55 of 2017 on Code and Name of Regional Level of Data Collection

2.2. PEMILIHAN UMUM / ELECTION

Tabel 2.2.1. Jumlah Anggota Dewan Perwakilan Rakyat Daerah Menurut Partai Politik dan Jenis Kelamin di Kota Sungai Penuh, 2019
Table
Number of Members of The Regional House of Representatives by Political Parties and Sex in Sungai Penuh Municipality, 2018

Partai Politik <i>Political Parties</i>	Jenis Kelamin/Sex		
	Laki-Laki <i>Male</i>	Perempuan <i>Female</i>	Jumlah <i>Total</i>
(1)	(2)	(3)	(4)
1. Partai Demokat	5	0	5
2. Partai Gerindra	3	0	3
3. Partai Amanat Nasional	3	0	3
4. PDI-Perjuangan	3	0	3
5. Partai Hanura	3	0	3
6. Partai Golkar	2	0	2
7. Partai Keadilan Sejahtera	2	0	2
8. Partai Persatuan Pembangunan	2	0	2
9. Partai Kebangkitan Bangsa	1	0	1
10. Partai Nasdem	1	0	1
Kota Sungai Penuh	25	0	25
Tahun 2017	25	0	25
Tahun 2016	25	0	25

Sumber/Source: Sekretariat Dewan Perwakilan Rakyat Daerah Kota Sungai Penuh/ *Parliament Secretary of Sungai Penuh Municipality*

Tabel 2.2.2. Jumlah Anggota Dewan Perwakilan Rakyat Daerah Menurut Kelompok Umur dan Jenis Kelamin di Kota Sungai Penuh, 2018
Number of Members of The Regional House of Representatives by Age Group and Sex in Sungai Penuh Municipality, 2018

Kelompok Umur/Age Group	Jenis Kelamin/Sex		
	Laki-Laki Male	Perempuan Female	Jumlah Total
(1)	(2)	(3)	(4)
1. 21 - 35	2	0	2
2. 36 - 49	6	0	6
3. 50 - 59	12	0	12
4. 60+	5	0	5
Kota Sungai Penuh	25	0	25
Tahun 2017	25	0	25
Tahun 2016	25	0	25

Sumber/Source: Sekretariat Dewan Perwakilan Rakyat Daerah Kota Sungai Penuh/ *Parliament Secretary of Sungai Penuh Municipality*

GOVERNMENT

Tabel 2.2.3. Jumlah Anggota Dewan Perwakilan Rakyat Daerah Menurut Pendidikan Terakhir dan Jenis Kelamin di Kota Sungai Penuh, 2018
Number of Members of The Regional House of Representatives by Education Attainment and Sex in Sungai Penuh Municipality, 2018

Pendidikan Terakhir <i>Education Attainment</i>	Jenis Kelamin/ <i>Sex</i>		
	Laki-Laki <i>Male</i>	Perempuan <i>Female</i>	Jumlah <i>Total</i>
(1)	(2)	(3)	(4)
1. < SMA	0	0	0
2. SMA	6	0	6
3. D1 – D3	1	0	1
4. S1	15	0	15
5. S2 – S3	3	0	3
Kota Sungai Penuh	25	0	25
Tahun 2017	25	0	25
Tahun 2016	25	0	25

Sumber/*Source*: Sekretariat Dewan Perwakilan Rakyat Daerah Kota Sungai Penuh/ *Parliament Secretary of Sungai Penuh Municipality*

Tabel 2.2.4. Daftar Nama-nama Anggota Dewan Perwakilan Rakyat Daerah Kota Sungai Penuh, 2018
Name List of Parliament Members in Sungai Penuh Municipality, 2018

	Nama Name	Kedudukan Dalam Dewan Position in Parliament	Asal Partai Party
	(1)	(2)	(3)
1.	Fikar Azami, SH, MH	Ketua	Demokrat
2.	Burhanuddin, S.Pd.	Wakil Ketua	Gerindra
3.	Satmar Lendan, DPT	Wakil Ketua	PAN
4.	Aspar Nasir, DPT	Anggota	Demokrat
5.	Fajran, SP, M.Si	Anggota	Demokrat
6.	Drs. H.Syahmil Amsi	Anggota	Demokrat
7.	Drs. Mulyadi Yacoub	Anggota	Demokrat
8.	Azhar Hamzah	Anggota	Gerindra
9.	Maswan, SE	Anggota	Gerindra
10.	Karnaini, SH	Anggota	PAN
11.	Zulhadri, SP	Anggota	PAN
12.	Hardizal, S.Sos, MH	Anggota	PDI Perjuangan
13.	Fahrudin, S.Pd	Anggota	PDI Perjuangan
14.	Damrat, S.Pd	Anggota	PDI Perjuangan
15.	Syafriadi, SH	Anggota	Hanura
16.	Pasran K, S.Pd	Anggota	Hanura
17.	Afdiansyah, ST	Anggota	Hanura
18.	Desrianto, A.Md	Anggota	Golkar
19.	H. Syaharman, S.Pd	Anggota	Golkar
20.	H. Alber Wandri	Anggota	PKS
21.	H. Damri Miftah	Anggota	PKS
22.	Armadi Yusuf, S.Sos	Anggota	PPP
23.	Andi Oktavian, SE	Anggota	PPP
24.	H. M. Arip Al Malik	Anggota	PKB
25.	Muhammad Sanusi, SH	Anggota	Nasdem

Sumber/Source: Sekretariat Dewan Perwakilan Rakyat Daerah Kota Sungai Penuh/ *Parliament Secretary of Sungai Penuh Municipality*

GOVERNMENT

Tabel 2.2.5. Susunan Anggota Dewan Perwakilan Rakyat Daerah Kota Sungai Penuh dalam Komisi, 2018
Table
Formation of Parliament Members in Commissions in Sungai Penuh Municipality, 2018

Komisi/Nama <i>Commission/Name</i>	Jabatan <i>Position</i>	Bidang Tugas <i>Part of Duty</i>
(1)	(2)	(3)
Komisi I:		
1. Syafriadi, SH	Ketua	Pemerintahan
2. Damrat, S.Pd	Wakil Ketua	Pemerintahan
3. Desrianto, A.Md	Sekretaris	Pemerintahan
4. Drs. H. Syahmil Amsi	Anggota	Pemerintahan
5. Zulhadri, SP	Anggota	Pemerintahan
6. H. M. Arip Al Malik	Anggota	Pemerintahan
7. Azhar Hamzah	Anggota	Pemerintahan
8. Andi Oktavian, SE	Anggota	Pemerintahan
Komisi II:		
1. Karnaini, SH	Ketua	Perekonomian dan Keuangan
2. Pasran K, S.Pd	Wakil Ketua	Perekonomian dan Keuangan
3. H. Alber Wanri	Sekretaris	Perekonomian dan Keuangan
4. Drs. Mulyadi Yacoub	Anggota	Perekonomian dan Keuangan
5. Armadi Yusuf, S. Sos	Anggota	Perekonomian dan Keuangan
6. Muhammad Sanusi, SH	Anggota	Perekonomian dan Keuangan
Komisi III:		
1. Fajran, SP, M.Si	Ketua	Pembangunan
2. Afdiansyah, ST	Wakil Ketua	Pembangunan
3. Maswan, SE	Sekretaris	Pembangunan
4. Hardizal, S.Sos, MH	Anggota	Pembangunan
5. Aspar Nasir, DPT	Anggota	Pembangunan
6. Fahrudin, S.Pd	Anggota	Pembangunan
7. H. Syaharman, S.Pd	Anggota	Pembangunan
8. H. Damri Miftah	Anggota	Pembangunan

Sumber/Source: Sekretariat Dewan Perwakilan Rakyat Daerah Kota Sungai Penuh/ *Parliament Secretary of Sungai Penuh Municipality*

Tabel 2.2.6. Daftar Anggota Dewan Perwakilan Rakyat Daerah Menurut Fraksi di Kota Sungai Penuh, 2018
List of Parliament Members by Fraction in Sungai Penuh Municipality, 2018

Fraksi <i>Fraction</i>	Anggota <i>Members</i>	Jabatan <i>Position</i>
(1)	(2)	(3)
1. Fraksi Partai Demokrat	Aspar Nasir, DPT Fajran, SP, M.Si Drs. Mulyadi Yacoub Drs. Syahmil Amsi Fikar Azami, SH	Ketua Wakil Ketua Sekertaris Anggota Anggota
2. Fraksi Merah Putih	Zulhadri, SP H. Damri Miftah Azhar Hamzah Burhanuddin, S.Pd Satmar Lendan, DPT Karnaini, SH H. Alber Wandri Maswan, SE	Ketua Wakil Ketua Sekertaris Anggota Anggota Anggota Anggota Anggota
3. Fraksi Suara Rakyat	Syafriadi, SH Pasran K, S.Pd Afdiansyah, ST H. M. Arip Al Malik	Ketua Wakil Ketua Sekertaris Anggota
4. Fraksi PDI-Perjuangan	Hardizal, S.Sos, MH Fahrudin, S.Pd Muhammad Sanusi, SH Damrat, S.Pd	Ketua Wakil Ketua Sekertaris Anggota
5. Fraksi Karya Pembangunan	H. Yuzarlis Rusli, DPT Andi Oktavian, SE Armadi Yusuf, S.Sos Desrianto, A.Md	Ketua Wakil Ketua Sekertaris Anggota

Sumber/Source: Sekretariat Dewan Perwakilan Rakyat Daerah Kota Sungai Penuh/ *Parliament Secretary of Sungai Penuh Municipality*

2.3. SUMBER DAYA MANUSIA/HUMAN RESOURCES

Tabel 2.3.1. Nama-nama Walikota di Kota Sungai Penuh, 2018
Table Name of Mayor in Sungai Penuh Municipality, 2018

	Nama <i>Name</i>	Lama Menjabat <i>Long Serving</i>		Keterangan <i>Description</i>
		Mulai <i>Since</i>	Sampai <i>Until</i>	
	(1)	(2)	(3)	(4)
1.	H. Masril Muhammad	2008	2009	Pejabat
2.	Hasvia Hasyimi	2009	2011	Pejabat
3.	H. Akmal Thaib	2011	2011	Pejabat
4.	H. Asyafri Jaya Bakri	2011	Sekarang	Walikota

Sumber/Source: Bagian Pemerintahan – Setda Kota Sungai Penuh/Government Division – Regional Secretary of Sungai Penuh Municipality

Tabel 2.3.2. Nama-nama Camat di Kota Sungai Penuh, 2018
Table Name of Chief in Sungai Penuh Municipality, 2018

Kecamatan Subdistrict	Nama Camat NIP	Pangkat/ Golongan	Lama Menjabat Long Serving (sampai dengan desember 2018)
(1)	(2)	(3)	(4)
1. Tanah Kampung	Ajidan, SP 19620812 1987021 003	Pembina Tk.I / IV.b	2 Tahun
2. Kumun Debai	Bovi Handriyanto, S.Pd., MM 19820812 200604 1 007	Penata Tk. I / III.d	1 tahun 7 bulan
3. Sungai Penuh	Yempurna, SH 19641126 199303 1 002	Pembina Tk.I / IV.b	6 bulan
4. Pondok Tinggi	Agusti Irawan, SE 19720802 199401 1 001	Pembina /IV.a	1 tahun 10 bulan
5. Sungai Bungkal	Erizal Risman, S.Pd 19640719 198405 1 001	Pembina /IV.a	2 tahun
6. Hampanan Rawang	Sev Eka Putra, S.Pd, ME 19780907 200012 1 001	Pembina /IV.a	1 tahun 10 bulan
7. Pesisir Bukit	Azuddin, SE 19620525 198903 1 006	Pembina /IV.a	1 tahun 10 bulan
8. Koto Baru	Tajzi, S.Pd ¹ 19620604 198503 1 010	Penata Tk. I / III.d	2 bulan

Catatan/note: ¹Pelaksana Tugas Camat

Sumber/Source: Bagian Pemerintahan – Setda Kota Sungai Penuh/Government Division – Regional Secretary of Sungai Penuh Municipality

GOVERNMENT

Tabel 2.3.3. Jumlah Pegawai Negeri Sipil Daerah di Kantor Kecamatan Menurut Jenis Kelamin di Kota Sungai Penuh, 2018
Table *Number of Civil Servants in Subdistrict Office by Sex in Sungai Penuh Municipality, 2018*

Kecamatan Subdistrict	Jenis Kelamin/Sex		
	Laki-Laki Male	Perempuan Female	Jumlah Total
(1)	(2)	(3)	(4)
1. Tanah Kampung	12	5	17
2. Kumun Debai	8	6	14
3. Sungai Penuh	10	8	18
4. Pondok Tinggi	8	8	16
5. Sungai Bungkal	10	7	17
6. Hamparan Rawang	8	4	12
7. Pesisir Bukit	11	3	14
8. Koto Baru	7	2	9
Kota Sungai Penuh	74	43	117
2017	74	41	115

Sumber/Source: Badan Kepegawaian dan Sumber Daya Manusia Kota Sungai Penuh/Employee and Human Resources Board of Sungai Penuh Municipality

Tabel 2.3.4. Jumlah Pegawai Negeri Sipil Menurut Dinas/Instansi Pemerintah dan Jenis Kelamin di Kota Sungai Penuh, 2018
Table Number of Civil Servants by Institution/Office and Sex in Sungai Penuh Municipality, 2018

Dinas/Instansi Pemerintahan <i>Institution/Office</i>	Jenis Kelamin/Sex		
	Laki-Laki <i>Male</i>	Perempuan <i>Female</i>	Jumlah <i>Total</i>
(1)	(2)	(3)	(4)
Sekretariat / <i>Secretariat</i> :			
1. Sekretariat Daerah	50	34	84
2. Sekretariat DPRD	23	9	32
Dinas / <i>Institution</i>			
1. Dinas Pendidikan	390	840	1230
2. Dinas Kesehatan	104	301	405
3. Dinas Pekerjaan Umum dan Penataan Ruang	49	19	68
4. Dinas Perumahan, Kawasan Pemukiman, dan Pertanahan	22	6	28
5. Satuan Polisi Pamong Praja	17	2	19
6. Dinas Pemadam Kebakaran dan Penyelamatan	14	1	15
7. Dinas Sosial	11	10	21
8. Dinas Pengendalian Penduduk dan Keluarga Berencana	14	10	24
9. Dinas Pemberdayaan Perempuan dan Perlindungan Anak	9	9	18
10. Dinas Ketahanan Pangan	8	10	18
11. Dinas Lingkungan Hidup	20	10	30
12. Dinas Kependudukan dan Catatan Sipil	13	9	22
13. Dinas Pemberdayaan Masyarakat dan Desa	17	7	24
14. Dinas Perhubungan	18	3	21
15. Dinas Komunikasi, Informatika, dan Statistik	15	5	20
16. Dinas Koperasi, Usaha Kecil, dan Menengah	14	15	29
17. Dinas Penanaman Modal, PTSP, dan Tenaga Kerja	21	13	34
18. Dinas Pemuda dan Olahraga	18	4	22

GOVERNMENT

Lanjutan Tabel/*Continued Tabel 2.3.4*

Dinas/Instansi Pemerintahan <i>Institution/Office</i>	Jenis Kelamin/Sex		
	Laki-Laki <i>Male</i>	Perempuan <i>Female</i>	Jumlah <i>Total</i>
(1)	(2)	(3)	(4)
Dinas / Institution			
19. Dinas Perpustakaan dan Kearsipan	11	14	25
20. Dinas Tanaman Pangan, Hortikultura, dan Perkebunan	54	36	90
21. Dinas Peternakan dan Perikanan	18	12	30
22. Dinas Kebudayaan dan Pariwisata	19	12	31
23. Dinas Perdagangan dan Perindustrian	27	16	43
Badan/Agency			
1. Inspektorat	25	22	47
2. Badan Perencanaan Pembangunan Daerah	25	13	38
3. Badan Keuangan Daerah	25	16	41
4. Badan Kepegawaian dan Sumber Daya Manusia	22	16	38
5. Badan Penelitian dan Pengembangan	15	9	24
6. Badan Penanggulangan Bencana Daerah	25	3	28
Kantor/Office			
1. Kantor Kesatuan Bangsa dan Politik	10	4	14
2. Komisi Pemilihan Umum	1	0	1
3. Kantor Kecamatan	74	43	117
4. Kantor Kelurahan	27	17	44
Tahun 2018	1 225	1 550	2 775
Tahun 2017	1 252	1 545	2 797
Tahun 2016	1 317	1 569	2 886

Sumber/*Source*: Badan Kepegawaian dan Sumber Daya Manusia Kota Sungai Penuh/*Employee and Human Resources Board of Sungai Penuh Municipality*

Tabel 2.3.5. Jumlah Pegawai Negeri Sipil Menurut Jabatan dan Jenis Kelamin di Kota Sungai Penuh, 2017-2018
Table *Number of Civil Servants by Occupation and Sex in Sungai Penuh Municipality, 2017-2018*

Golongan Kepangkatan Hierarchy	2017			2018		
	Laki-Laki Male	Perempuan Female	Jumlah Total	Laki-Laki Male	Perempuan Female	Jumlah Total
(1)	(2)	(3)	(4)	(5)	(6)	(7)
Fungsional Tertentu <i>Specific Functional</i>	437	1 057	1 494	417	1 047	1 464
Fungsional Umum/Staf <i>General Functional</i>	428	310	738	419	325	744
Struktural/ <i>Structural</i>						
Eselon V/5th Echelon	4	5	9	3	5	8
Eselon IV/4th Echelon	229	153	382	235	151	386
Eselon III/3rd Echelon	115	19	134	115	21	136
Eselon II/2nd Echelon	35	1	36	36	1	37
Eselon I/1st Echelon	-	-	-	-	-	-
Jumlah/Total	1 248	1 545	2 793	1 225	1 550	2 775

Sumber/Source: Badan Kepegawaian dan Sumber Daya Manusia Kota Sungai Penuh/*Employee and Human Resources Board of Sungai Penuh Municipality*

GOVERNMENT

Tabel 2.3.6. Jumlah Pegawai Negeri Sipil Menurut Tingkat Pendidikan dan Jenis Kelamin di Kota Sungai Penuh, 2017 dan 2018
Table
Number of Civil Servants by Educational Level and Sex in Sungai Penuh Municipality, 2017 and 2018

Pendidikan Terakhir <i>Educational Attainment</i>	2017			2018		
	Laki-Laki <i>Male</i>	Perempuan <i>Female</i>	Jumlah <i>Total</i>	Laki-Laki <i>Male</i>	Perempuan <i>Female</i>	Jumlah <i>Total</i>
(1)	(2)	(3)	(4)	(5)	(6)	(7)
Sampai dengan SD <i>Up to Primary School</i>	3	0	3	1	0	1
SLTP/Sederajat <i>General/Vocational Junior High School</i>	3	1	4	4	0	4
SMA/Sederajat <i>General/Vocational Senior High School</i>	212	267	479	166	215	381
Diploma I,II/Akta I,II <i>Diploma I,II/Akta I,II</i>	100	208	308	77	150	227
Diploma III/Akta III/Sarjana Muda <i>Diploma III/Akta III/Bachelor</i>	122	270	392	102	258	360
Tingkat Sarjana/Doktor/Ph.D <i>University GRaduates</i>	812	799	1 611	875	927	1802
Jumlah/Total	1 252	1 545	1 186	1 225	1 550	2 775

Sumber/Source: Badan Kepegawaian dan Sumber Daya Manusia Kota Sungai Penuh/*Employee and Human Resources Board of Sungai Penuh Municipality*

Tabel 2.3.7. Jumlah Pegawai Negeri Sipil Menurut Tingkat Kepangkatan dan Jenis Kelamin di Kota Sungai Penuh, 2017-2018
Table
Number of Civil Servants by Hierarchy and Sex in Sungai Penuh Municipality, 2017-2018

Golongan Kepangkatan Hierarchy		2017			2018		
		Laki-Laki Male	Perempuan Female	Jumlah Total	Laki- Laki Male	Perempuan Female	Jumlah Total
(1)	(2)	(3)	(4)	(5)	(6)	(7)	
1.	I/A (Juru Muda)	1	0	1	1	0	1
2.	I/B (Juru Muda Tingkat I)	0	0	0	0	0	0
3.	I/C (Juru)	1	0	1	1	0	1
4.	I/D (Juru Tingkat I)	0	0	0	0	0	0
Golongan I/Range I							
5.	II/A (Pengatur Muda)	25	10	35	8	2	10
6.	II/B (Pengatur Muda Tingkat I)	21	20	41	21	8	29
7.	II/C (Pengatur)	68	81	149	48	70	118
8.	II/D (Pengatur Tingkat I)	45	75	120	52	71	123
Golongan II/Range II							
9.	III/A (Penata Muda)	212	304	516	183	298	481
10.	III/B (Penata Muda Tingkat I)	225	269	494	236	264	500
11.	III/C (Penata)	133	149	282	170	218	388
12.	III/D (Penata Tingkat I)	173	164	337	158	163	321
Golongan III/Range III							
13.	IV/A (Pembina Muda)	263	419	682	238	350	588
14.	IV/B (Pembina Muda Tingkat I)	61	53	114	82	105	187
15.	IV/C (Pembina)	22	1	23	26	1	27
16.	IV/D (Pembina Tingkat I)	2	0	2	1	0	1
Golongan IV/Range IV							
Jumlah/Total		1 252	1 545	2 797	1 225	1 550	2 775

Sumber/Source: Badan Kepegawaian dan Sumber Daya Manusia Kota Sungai Penuh/Employee and Human Resources Board of Sungai Penuh Municipality

GOVERNMENT

Tabel 2.3.8. Jumlah Aparat Pengadilan Negeri Sungai Penuh Menurut Jenis Kelamin,2018
Table Number of Court Personnel in Sungai Penuh Court of Justice 2018

	Profesi <i>Profession</i>	Aparat <i>Personnel</i>		Jumlah <i>Total</i>
		Laki-laki <i>Male</i>	Perempuan <i>Female</i>	
	(1)	(4)	(5)	(6)
1.	Ketua	1	0	1
2.	Wakil Ketua	1	0	1
3.	Hakim	1	1	2
4.	Panitera	1	0	1
5.	Wakil Panitera	0	0	0
6.	Sekretaris	1	0	1
7.	Kasubbag Kepegawaian, organisasi dan tata laksana	1	0	1
8.	Kasubbag Umum dan Keuangan	0	1	1
9.	Kasubbag Perencanaan Teknologi Informasi dan Pelaporan	1	0	1
10.	Panitera Muda Perdata	1	0	1
11.	Panitera Muda Pidana	1	0	1
12.	Panitera Muda Hukum	1	0	1
13.	Panitera Pengganti	3	0	3
14.	Juru Sita Pengganti	1	0	1
Jumlah/Total		14	2	16
2017		22	2	24
2016		18	3	21

Sumber/Source: Kantor Pengadilan Negeri Sungai Penuh/Sungai Penuh Court of Justice

Tabel 2.3.9. Jumlah Aparat Pengadilan Agama Sungai Penuh Menurut Jenis Kelamin, 2018
Table *Number of Religious Court Personnel in Sungai Penuh, 2018*

	Profesi <i>Profession</i>	Aparat <i>Personnel</i>		Jumlah <i>Total</i>
		Laki-laki <i>Male</i>	Perempuan <i>Female</i>	
	(1)	(4)	(5)	(6)
1.	Ketua	1	0	1
2.	Wakil Ketua	0	0	0
3.	Hakim	3	0	3
4.	Panitera	1	0	1
5.	Wakil Panitera	1	0	1
6.	Panmud Gugatan	1	0	1
7.	Panmud Permohonan	1	0	1
8.	Panmud Hukum	1	0	1
9.	Panitera Pengganti	1	2	3
10.	Jurusita	2	0	2
11.	Sekretaris	0	1	1
12.	Kasubbag Kepegawaian	1	0	1
13.	Kasubbag Perancangan dan IT	1	0	1
14.	Kasubbag Umum dan Saubbag Keuangan	0	1	1
15.	Staf	0	0	0
Jumlah/Total		14	4	18
2017		15	6	21

Sumber/Source: Kantor Pengadilan Agama Sungai Penuh/Sungai Penuh Court of Justice

GOVERNMENT

Tabel 2.3.10. Jumlah Personil Satuan Polisi Pamong Praja (Satpol PP) Kota Sungai Penuh, 2018
Table
Number of Police Civil Service Unit Personnel Sungai Penuh Municipality, 2018

Tempat Tugas <i>Place of Duty</i>	Dewasa <i>Adult</i>	
	Laki-laki <i>Male</i>	Perempuan <i>Female</i>
(1)	(2)	(3)
Kecamatan		
Tanah Kampung	22	3
Kumun Debai	15	3
Sungai Penuh	8	4
Pondok Tinggi	15	7
Sungai Bungkal	5	3
Hamparan Rawang	17	2
Pesisir Bukit	9	2
Koto Baru	6	0
Kota Sungai Penuh	97	24

Sumber/Source: Kantor Satuan Polisi Pamong Praja Kota Sungai Penuh/Police Civil Service Office of Sungai Penuh

2.4. KEUANGAN DAERAH/REGIONAL FINANCE

Tabel 2.4.1. Realisasi Pendapatan Pemerintah Kota Sungai Penuh Menurut Jenis Pendapatan (rupiah), 2017–2018
Table Actual Revenues of Government of Sungai Penuh Municipality by Source of Revenues (rupiahs), 2017–2018

Jenis Pendapatan Source of Revenues		2017	2018*
(1)		(2)	(3)
1.	Pendapatan Asli Daerah (PAD)/Original Local Government Revenue	31 533 232 386.13	34 082 113 744.90
1.1	Pajak Daerah/Local Taxes	7 241 153 884.00	8 690 882 383.00
1.2	Retribusi Daerah/Rebtributions	3 260 708 745.00	2 904 596 243.00
1.3	Hasil Perusahaan Milik Daerah dan Pengelolaan Kekayaan Daerah yang Dipisahkan <i>Income of Regional Gov. Corporate and Management of Separated Reg. Gov. Wealth</i>	9 282 767 163.99	11 104 526 944.30
1.4	Lain-lain PAD yang Sah/Other Original Local Gov. Revenue	11 748 602 539.14	11 382 108 174.60
2.	Dana Perimbangan/Balanced Budget	561 309 821 992.00	
2.1	Bagi Hasil Pajak/Tax Sharing	10 539 102 975.00	
2.2	Bagi Hasil Bukan Pajak/Sumber Daya Alam/Non Tax/Natural Resources Sharing	40 885 844 400.00	
2.3	Dana Alokasi Umum <i>General Allocation Funds</i>	419 516 054 000.00	
2.4	Dana Alokasi Khusus <i>Special Allocation Funds</i>	90 368 820 617.00	
3	Lain-lain Pendapatan yang Sah/Other Legal Revenue	93 466 564 870.49	
3.1	Pendapatan Hibah/Grants	396 000 000.00	
3.2	Dana Darurat/Emergency Funds	-	
3.3	Dana Bagi Hasil Pajak dari Provinsi dan Pemerintah Daerah Lainnya/tax sharing from province and other local governments	34 897 924 670.49	
3.4	Dana Penyesuaian dan Otonomi Daerah <i>Outonomous Region and Balancing Funds</i>	51 032 640 200.00	
3.5	Bantuan Keuangan dari Provinsi atau Pemerintah Daerah Lainnya/financial assistance from province and other local government governments	7 140 000 000.00	
3.6	Lainnya/Other Funds	-	
Jumlah/Total		686 309 619 248.62	

Catatan/notes : *Kondisi Desember 2018/condition in December 2018

Sumber/Source: Badan Keuangan Daerah Kota Sungai Penuh/Regional Financial Board of Sungai Penuh Municipality

GOVERNMENT

Tabel 2.4.2. Realisasi Belanja Pemerintah Kota Sungai Penuh Menurut Jenis Belanja (rupiah), 2017–2018
Actual Expenditure of Government of Sungai Penuh Municipality by Kind of Expenditures (rupiahs), 2017–2018

Jenis Belanja/Kind of Expenditures	2017	2018*
(1)	(2)	(3)
1. Belanja Operasi/Operation Expenditures		455 919 258 524.64
1.1 Belanja Pegawai/Personnel Expenditures		224 072 442 475.00
1.2 Belanja Bunga/Rebtributions		00.00
1.3 Belanja Subsidi/Subsidies		00.00
1.4 Belanja Hibah/Grant		10 292 962 234.00
1.5 Belanja Bantuan Sosial/Social Expenditures		930 462 164 00
1.6 Belanja Bagi Hasil Kepada Provinsi/Kabupaten/Kota dan Pemerintahan Desa <i>Sharing Fund Expenditure to Provincial/District/City and Village Government</i>		-
1.7 Belanja Bantuan Keuangan Kepada Provinsi/Kabupaten/Kota dan Pemerintah Desa <i>Financial Assistance Expenditure to Provincial/District/City and Village Government</i>		00.00
1.8 Belanja Tidak terduga/Unpredicted Expenditures		-
2. Belanja Modal/Capital Expenditures		194 683 207 113.80
2.1 Belanja Modal Tanah/Land Capital Expenditures		12 441 301 100.00
2.2 Belanja Modal Peralatan dan Mesin/Machine Capital Expenditure		27 561 801 852.00
2.3 Belanja Modal Gedung dan bangunan/building Capital Expenditures		49 718 914 233.80
2.4 Belanja Modal Jalan, Irigasi dan jaringan/road, irrigation and network capital expenditures		100 112 671 695.00
2.5 Belanja Modal Aset Tetap Lainnya/other fixed asset capital expenditures		4 848 518 233.00
2.6 Belanja Modal Konstruksi dalam Pengerjaan/construcyion on progress capital expenditures		0.00
2.7 Belanja Modal Aset Lainnya/other asset capital expenditures		0.00
Jumlah/Total		650 602 465 638.44

Catatan/notes : *Kondisi Desember 2018/condition in December 2018

Sumber/Source: Badan Keuangan Daerah Kota Sungai Penuh/Regional Financial Board of Sungai Penuh Municipality

Tabel 2.4.3. Jumlah Pengeluaran Uang Kartal melalui Bank Jambi menurut Bulan di Kota Sungai Penuh, 2018 (Juta Rupiah)
Table *Number of Kartal Money Issued by Jambi Bank by Month in Sungai Penuh Municipality, 2018 (Million Rupiahs)*

	Bulan <i>Month</i>	Debet <i>Debit</i>	Kredit <i>Credit</i>	Jumlah <i>Total</i>
	(1)	(2)	(3)	(4)
1.	Januari/ <i>January</i>	76 767	69 002	145 769
2.	Februari/ <i>February</i>	59 197	56 145	115 342
3.	Maret/ <i>March</i>	66 927	68 275	135 202
4.	April/ <i>April</i>	70 441	70 508	140 949
5.	Mei/ <i>May</i>	74 795	76 027	150 822
6.	Juni/ <i>June</i>	116 055	116 693	232 748
7.	Juli/ <i>July</i>	109 180	96 443	205 623
8.	Agustus/ <i>August</i>	85 926	80 127	166 053
9.	September/ <i>September</i>	80 471	74 502	154 973
10.	Oktober/ <i>October</i>	96 785	95 766	192 551
11.	November/ <i>November</i>	87 913	85 766	173 679
12.	Desember/ <i>December</i>	107 121	107 151	214 272

Sumber/Source: Bank Jambi Cabang Sungai Penuh/*Jambi Bank Branch Sungai Penuh*

GOVERNMENT

Tabel 2.4.4. Posisi Dana Investasi Bank Jambi cabang Sungai Penuh menurut Sektor Ekonomi di Kota Sungai Penuh, 2013 – 2018 (Juta Rupiah)
Investment Position of Jambi Bank by Economic Sectors in Sungai Penuh Municipality, 2013 – 2018 (Million Rp)

Sektor Ekonomi <i>Economic Sectors</i>		2014	2015	2016	2017	2018
(1)	(2)	(3)	(4)	(5)	(6)	
1.	Pertanian, Perburuhan, dan Sarana Pertanian	-	-	2 250	3 952	4 650
2.	Pertambangan dan Penggalian	112	-	-	-	-
3.	Perindustrian	-	147	1 040	555	2 145
4.	Listrik, Gas, dan Air Minum	-	-	-	-	-
5.	Konstruksi	765	262	1 523	3 342	6 608
6.	Perdagangan	1 750	1 497	13 560	28 509	24 553
7.	Perhubungan	-	-	-	203	-
8.	Jasa Dunia Usaha	46	282	784	2 941	2 920
9.	Jasa Sosial Masyarakat	337	-	3 074	4 057	5 600
10.	Lain-lain	249 668	284 352	339 282	508 171	644 732
Kota Sungai Penuh		252 678	286 540	361 513	551 730	691 208

Sumber/Source: Bank Jambi Cabang Sungai Penuh/Jambi Bank Branch Sungai Penuh

Tabel 2.4.5. Jumlah Tabungan di Bank Jambi Cabang Sungai Penuh menurut Bulan di Kota Sungai Penuh, 2018 (Juta Rupiah)
Number of Savings in Jambi Bank Branch Sungai Penuh by Month in Sungai Penuh Municipality, 2018 (Million Rp)

	Bulan <i>Month</i>	Jumlah Penabung <i>Number of Savers</i>	Saldo <i>Balance</i>
	(1)	(2)	(3)
1.	Januari/ <i>January</i>	36 953	91 223
2.	Februari/ <i>February</i>	37 236	85 792
3.	Maret/ <i>March</i>	37 397	87 609
4.	April/ <i>April</i>	37 527	87 102
5.	Mei/ <i>May</i>	38 425	98 030
6.	Juni/ <i>June</i>	38 466	97 698
7.	Juli/ <i>July</i>	38 632	104 123
8.	Agustus/ <i>August</i>	38 918	99 946
9.	September/ <i>September</i>	40 300	100 289
10.	Oktober/ <i>October</i>	40 868	98 660
11.	November/ <i>November</i>	41 334	104 837
12.	Desember/ <i>December</i>	41 923	150 056
	2018	467 979	1 205 365
	2017	31 290	72 439.17

Sumber/Source: Bank Jambi Cabang Sungai Penuh/*Jambi Bank Branch Sungai Penuh*

GOVERNMENT

Tabel 2.4.6. Posisi Dana Bank Jambi Cabang Sungai Penuh menurut Bulan di Kota Sungai Penuh, 2018 (Juta Rupiah)
Table
Fund Position in Jambi Bank Branch Sungai Penuh by Month in Sungai Penuh Municipality, 2018 (Million Rp)

	Bulan Month	Giro Giro	Deposito Deposit	Tabungan Savings	Jumlah Total
	(1)	(2)	(3)	(2)	(3)
1.	Januari/January	168 029	340 389	91 223	599 641
2.	Februari/February	219 283	336 589	85 792	641 664
3.	Maret/March	251 111	303 899	87 609	642 619
4.	April/April	200 651	387 290	87 102	675 043
5.	Mei/May	183 977	219 559	98 030	501 566
6.	Juni/June	204 210	330 101	97 698	632 009
7.	Juli/July	183 921	336 495	104 123	624 539
8.	Agustus/August	183 594	350 834	99 946	634 374
9.	September/September	147 157	261 518	100 289	508 964
10.	Oktober/October	185 776	310 829	98 660	595 265
11.	November/November	195 335	370 579	104 837	670 751
12.	Desember/December	108 120	139 034	150 056	397 210
	2018	2 231 164	3 687 116	1 205 365	7 123 645
	2017	205 618.30	326 665.83	72 439.37	604 723.33

Sumber/Source: Bank Jambi Cabang Sungai Penuh/Jambi Bank Branch Sungai Penuh

Tabel 2.4.7. Jumlah Pengeluaran Uang Kartal melalui BNI Cabang Sungai Penuh menurut Bulan di Kota Sungai Penuh, 2018 (Juta Rupiah)
Number of Kartal Money Issued by BNI Branch Sungai Penuh by Month in Sungai Penuh Municipality, 2018 (Million Rupiah)

	Bulan Month	Debet Debit	Kredit Credit	Jumlah Total
	(1)	(2)	(3)	(4)
1.	Januari/January	248 276.36	534 131.16	782 407.52
2.	Februari/February	201 610.73	511 740.46	713 351.19
3.	Maret/March	201 704.44	499 199.53	700 903.97
4.	April/April	208 509.97	567 094.45	775 604.42
5.	Mei/May	296 664.57	567 094.45	863 759.02
6.	Juni/June	364 531.28	119 869.64	484 400.92
7.	Juli/July	257 899.82	592 390.91	850 290.72
8.	Agustus/August	24 988.49	463 357.02	488 345.52
9.	September/September	212 407.93	385 958.38	498 366.31
10.	Oktober/October	259 471.43	501 906.85	761 378.28
11.	November/November	251 396.26	564 698.05	816 094.31
12.	Desember/December	396 824.43	760 220.15	1 157 044.58
	2018	2 924 285.71	6 067 661.05	8 991 946.76
	2017	182 278.5	260 723.00	443 001.5

Sumber/Source: BNI Cabang Sungai Penuh/BNI Branch Sungai Penuh

GOVERNMENT

Tabel 2.4.8. Posisi Dana Investasi BNI cabang Sungai Penuh menurut Sektor Ekonomi di Kota Sungai Penuh, 2018 (Juta Rupiah)
Table
Investment Position of BNI Branch Sungai Penuh by Economic Sectors in Sungai Penuh Municipality, 2018 (Million Rp)

Sektor Ekonomi Economic Sectors		2015	2017	2018
(1)	(2)	(3)	(4)	(4)
1.	Pertanian, Perburuhan, dan Sarana Pertanian	5 687.50	10 656.23	4 691 569.84
2.	Pertambangan dan Penggalian	-	-	216 807.78
3.	Perindustrian	51.70	3 540.00	5 531 601.99
4.	Listrik, Gas, dan Air Minum	-	-	83 223.35
5.	Konstruksi	2 108.50	800.00	2 148 486.51
6.	Perdagangan	47 544.40	137 310.64	37 333 107.27
7.	Perhubungan	-	-	-
8.	Jasa Dunia Usaha	504.80	300.00	5 055 721.68
9.	Jasa Sosial Masyarakat	2 175.40	2 105.00	2 536 231.00
10.	Lain-lain	547.60	-	-
Kota Sungai Penuh		58 620.78	154 711.87	57 596 749.42

Sumber/Source: BNI Cabang Sungai Penuh/BNI Branch Sungai Penuh

Tabel 2.4.9. Jumlah Tabungan di BNI Cabang Sungai Penuh menurut Bulan di Kota Sungai Penuh, 2018
Number of Savings in BNI Branch Sungai Penuh by Month in Sungai Penuh Municipality, 2018

	Bulan Month	Jumlah Penabung Taplus Number of Taplus Savers	Saldo (Juta Rupiah) Balance (Million Rupiah)
	(1)	(2)	(3)
1.	Januari/ <i>January</i>	18 088	156 203.62
2.	Februari/ <i>February</i>	18 196	155 988.55
3.	Maret/ <i>March</i>	18 192	156 101.23
4.	April/ <i>April</i>	18 393	155 305.34
5.	Mei/ <i>May</i>	18 591	161 295.67
6.	Juni/ <i>June</i>	18 114	175 989.48
7.	Juli/ <i>July</i>	18 213	184 527.21
8.	Agustus/ <i>August</i>	18 248	179 547.33
9.	September/ <i>September</i>	18 362	167 174.34
10.	Oktober/ <i>October</i>	18 430	159 494.56
11.	November/ <i>November</i>	18 731	160 017.38
12.	Desember/ <i>December</i>	18 512	230 420.74
	2018	220 070	2 042 065.45
	2017	17 534	155 650.83

GOVERNMENT

Lanjutan Tabel/Continued Tabel 2.4.11

Bulan		Jumlah Penabung Taplus	Saldo (Juta Rupiah)
Month		Number of Business Taplus Savers	Balance (Million Rupiah)
(1)		(4)	(5)
1.	Januari/January	1 344	75 489.74
2.	Februari/February	1 349	74 721.27
3.	Maret/March	1 354	74 903.60
4.	April/April	1 374	68 478.96
5.	Mei/May	1 393	74 112.50
6.	Juni/June	1 368	93 311.65
7.	Juli/July	1 365	77 152.56
8.	Agustus/August	1 376	72 746.20
9.	September/September	1 367	72 021.69
10.	Oktober/October	1 368	76 364.06
11.	November/November	1 374	70 915.43
12.	Desember/December	1 365	86 463.82
2018		16 397	916 681.48
2017		17 534	155 650.83

Lanjutan Tabel/*Continued Tabel 2.4.11*

	Bulan <i>Month</i>	Jumlah Penabung Total <i>Number of Savers</i>	Saldo (Juta Rupiah) <i>Balance (Million Rupiah)</i>
	(1)	(6)	(7)
1.	Januari/ <i>January</i>	19 432	231 693.36
2.	Februari/ <i>February</i>	19 545	230 709.82
3.	Maret/ <i>March</i>	19 546	231 004.83
4.	April/ <i>April</i>	19 767	223 784.30
5.	Mei/ <i>May</i>	19 984	235 408.17
6.	Juni/ <i>June</i>	19 482	269 301.13
7.	Juli/ <i>July</i>	19 578	261 679.77
8.	Agustus/ <i>August</i>	19 624	252 293.53
9.	September/ <i>September</i>	19 729	239 196.03
10.	Oktober/ <i>October</i>	19 798	235 858.62
11.	November/ <i>November</i>	20 105	230 932.81
12.	Desember/ <i>December</i>	19 877	316 884.56
	2018	236 467	2 958 746.93
	2017	17 534	155 650.83

Sumber/Source: BNI Cabang Sungai Penuh/*BNI Branch Sungai Penuh*

GOVERNMENT

Tabel 2.4.10. Posisi Dana BNI Cabang Sungai Penuh menurut Bulan di Kota Sungai Penuh, 2018 (Juta Rupiah)
Fund Position in BNI Branch Sungai Penuh by Month in Sungai Penuh Municipality, 2018 (Million Rupiah)

	Bulan Month	Giro Giro	Deposito Deposit	Tabungan Savings	Jumlah Total
	(1)	(2)	(3)	(2)	(3)
1.	Januari/January	67 948.56	89 687.89	231 693.36	389 329.81
2.	Februari/February	68 279.80	90 487.57	230 709.82	389 477.18
3.	Maret/March	68 362.18	91 205.08	280 746.53	440 313.79
4.	April/April	36 417.60	88 757.54	272 522.30	397 697.44
5.	Mei/May	106 056.92	87 574.53	283 147.77	476 779.22
6.	Juni/June	125 605.54	89 591.21	321 059.36	536 256.11
7.	Juli/July	49 159.48	98 705.60	313 909.40	461 774.48
8.	Agustus/August	49 159.48	98 705.60	305 883.91	453 748.98
9.	September/September	46 236.69	99 528.35	290 113.57	435 878.60
10.	Oktober/October	152 790.96	104 654.68	284 467.61	541 913.25
11.	November/November	152 790.96	105 069.69	284 467.61	542 328.26
12.	Desember/December	29 810.28	107 232.23	377 604.05	514 646.56
	2018	952 618.45	1 151 199.97	3 476 325.29	5 580 143.68
	2017	32 238.90	94 019.07	314 180.40	440 438.37

Sumber/Source: BNI Cabang Sungai Penuh/BNI Branch Sungai Penuh

Tabel 2.4.11. Jumlah BRI Unit dan Pegawai menurut Kecamatan di Kota Sungai Penuh, 2018
Number of BRI Unit and Employees by Subdistrict in Sungai Penuh Municipality, 2018

Kecamatan Subdistrict	BRI Unit Branch	Pegawai Employees
(1)	(2)	(3)
1. Tanah Kampung	-	-
2. Kumun Debai	-	-
3. Sungai Penuh	1	19
4. Pondok Tinggi	1	18
5. Sungai Bungkal	1	67
6. Hampan Rawang	-	-
7. Pesisir Bukit	-	-
8. Koto Baru	-	-
Kota Sungai Penuh	3	104
2017	3	107

Sumber/Source: BRI Cabang Sungai Penuh/BRI Branch Sungai Penuh

GOVERNMENT

Tabel 2.4.12. Jumlah Pengeluaran Uang Kartal melalui BRI Cabang Sungai Penuh menurut Bulan di Kota Sungai Penuh, 2018 (Juta Rupiah)
Number of Kartal Money Issued by BRI Branch Sungai Penuh by Month in Sungai Penuh Municipality, 2018 (Million Rupiah)

	Bulan Month	Setoran Saving	Disposisi Disposition	Mutasi Mutation
	(1)	(2)	(3)	(4)
1.	Januari/January	129 445	124 554	253 999
2.	Februari/February	124 232	120 556	244 788
3.	Maret/March	128 956	126 776	255 732
4.	April/April	128 775	126 554	255 329
5.	Mei/May	131 442	129 778	261 220
6.	Juni/June	125 008	122 559	247 567
7.	Juli/July	132 004	127 901	259 905
8.	Agustus/August	125 998	124 887	250 885
9.	September/September	128 555	125 908	254 463
10.	Oktober/October	130 323	125 212	255 535
11.	November/November	129 667	129 881	259 548
12.	Desember/December	130 555	129 112	259 667
	2018	128 747	126 140	254 887
	2017	128 047	125 445	253 364

Sumber/Source: BRI Cabang Sungai Penuh/BRI Branch Sungai Penuh

Tabel 2.4.13. Posisi Dana Investasi BRI cabang Sungai Penuh menurut Sektor Ekonomi di Kota Sungai Penuh, 2015-2018 (Juta Rupiah)
Investment Position of BRI Branch Sungai Penuh by Economic Sectors in Sungai Penuh Municipality, 2015-2018 (Million Rp)

Sektor Ekonomi <i>Economic Sectors</i>	2015	2016	2017	2018
(1)	(2)	(3)	(4)	(5)
1. Pertanian, Perburuhan, dan Sarana Pertanian	524	524	765	973
2. Pertambangan dan Penggalian	-	1 282	1 434	1 753
3. Perindustrian	5 096	5 803	7 234	8 175
4. Listrik, Gas, dan Air Minum	20	20	25	27
5. Konstruksi	4	4	10	11
6. Perdagangan	154 407	228 268	249 766	261 908
7. Perhubungan	809	1 359	2 235	2 315
8. Jasa Dunia Usaha	7 475	8 025	9 124	9 947
9. Jasa Sosial Masyarakat	-	160	232	422
10. Lain-lain	790	1 524	2 323	3 166
Kota Sungai Penuh	169 125	169 125	273 148	288 697

Sumber/Source: BRI Cabang Sungai Penuh/BRI Branch Sungai Penuh

Tabel 2.4.14. Jumlah Tabungan di BRI Cabang Sungai Penuh menurut Bulan di Kota Sungai Penuh, 2018
Number of Savings in BRI Branch Sungai Penuh by Month in Sungai Penuh Municipality, 2018

Bulan Month	Jumlah Penabung Taplus Number of Taplus Savers	Saldo (Juta Rupiah) Balance (Million Rupiah)
(1)	(2)	(3)
1. Januari/January	96 697	654 748
2. Februari/February	97 064	665 200
3. Maret/March	97 707	661 572
4. April/April	98 535	682 025
5. Mei/May	98 994	633 576
6. Juni/June	99 800	666 780
7. Juli/July	100 406	660 030
8. Agustus/August	101 300	641 243
9. September/September	101 647	687 535
10. Oktober/October	101 877	582 051
11. November/November	102 032	649 772
12. Desember/December	107 418	646 418
2018	100 290	660 913
2017	86 181	612 991

Sumber/Source: BRI Cabang Sungai Penuh/BRI Branch Sungai Penuh

Tabel 2.4.15. Posisi Dana BRI Cabang Sungai Penuh menurut Bulan di Kota Sungai Penuh, 2018 (Juta Rupiah)
Fund Position in BRI Branch Sungai Penuh by Month in Sungai Penuh Municipality, 2018 (Million Rupiah)

	Bulan Month	Giro Giro	Deposito Deposit	Tabungan Savings	Jumlah Total
	(1)	(2)	(3)	(2)	(3)
1.	Januari/January	29 571	194 548	430 629	654 748
2.	Februari/February	30 109	194 332	440 759	665 200
3.	Maret/March	30 123	194 572	436 877	661 572
4.	April/April	39 668	250 501	391 856	682 025
5.	Mei/May	39 710	248 020	345 846	633 576
6.	Juni/June	35 393	247 739	383 648	666 780
7.	Juli/July	42 572	235 319	382 139	660 030
8.	Agustus/August	27 377	236 890	376 976	541 243
9.	September/September	30 865	280 133	376 537	687 535
10.	Oktober/October	27 986	281 882	372 183	682 051
11.	November/November	36 144	231 660	381 968	649 772
12.	Desember/December	29 200	184 871	432 347	646 418
	2018	33 227	231 706	395 980	660 913
	2017	27 778	223 245	361 968	612 991

Sumber/Source: BRI Cabang Sungai Penuh/BRI Branch Sungai Penuh

BAB 3

Chapter

KEPENDUDUKAN DAN KETENAGAKERJAAN

POPULATION AND EMPLOYMENT

Pengangguran terbuka
2018
Unemployment 2018


Jumlah Penduduk 2018
Total Population 2018

89.944 Jiwa

Rasio Jenis Kelamin 2018
*SEX RATIO
2018*

98.44

5.4%

An illustration of a woman with long dark hair, wearing a white long-sleeved shirt and red pants, sitting on a brown wooden chair at a desk. She is looking at a computer monitor. The monitor displays the number '5.4%' in a blue box. The desk is light grey with three drawers. The background is a light blue gradient.

PENJELASAN TEKNIS

1. Sumber utama data kependudukan adalah sensus penduduk yang dilaksanakan setiap sepuluh tahun sekali. Sensus penduduk telah dilaksanakan sebanyak enam kali sejak Indonesia merdeka, yaitu tahun 1961, 1971, 1980, 1990, 2000, dan 2010.

Di dalam sensus penduduk, pencacahan dilakukan terhadap seluruh penduduk yang berdomisili di wilayah teritorial Indonesia termasuk warga negara asing kecuali anggota korps diplomatik negara sahabat beserta keluarganya.

Metode pengumpulan data dalam sensus dilakukan dengan wawancara antara petugas sensus dengan responden dan juga melalui *e-census*. Pencatatan penduduk menggunakan konsep usual residence, yaitu konsep di mana penduduk biasa bertempat tinggal. Bagi penduduk yang bertempat tinggal tetap dicacah di mana mereka biasa tinggal, sedangkan untuk penduduk yang tidak bertempat tinggal tetap dicacah di tempat di mana mereka ditemukan petugas sensus pada malam 'Hari Sensus'. Termasuk penduduk yang tidak bertempat tinggal tetap adalah

TECHNICAL NOTES

1. *The main source of demographic data is population census, which is conducted every ten years. Population Census has been conducted six times since Indonesia's independence: 1961, 1971, 1980, 1990, 2000, and 2010.*

The population census enumerates all residents who domicile in the entire territory of Indonesia including foreign citizens except the diplomatic corps members and their families.

The method of data collection in a population census involves interviewing respondents and conducting e-census. Enumeration of the population uses the concept of "usual residence", which is the concept of "places where people usually live". De jure was applied to the permanent residents, while de facto was applied to non-permanent residents. The permanent residents were enumerated in place where they normally live, the non-permanent residents were enumerated where they were found by the enumerators, on the night of 'Census Date'. The non permanent residents include homeless people, ship crew, boat people, remote

POPULATION AND EMPLOYMENT

tuna wisma, awak kapal berbendera Indonesia, penghuni perahu/rumah apung, masyarakat terpencil/terasing, dan pengungsi. Bagi mereka yang mempunyai tempat tinggal tetap dan sedang bepergian ke luar wilayah lebih dari enam bulan, tidak dicacah di tempat tinggalnya, tetapi dicacah di tempat tujuannya. Untuk tahun yang tidak dilaksanakan sensus penduduk, data kependudukan diperoleh dari hasil proyeksi penduduk. Proyeksi penduduk merupakan suatu perhitungan ilmiah yang didasarkan pada asumsi dari komponen-komponen perubahan penduduk, yaitu kelahiran, kematian, dan migrasi. Proyeksi penduduk Indonesia 2010–2035 menggunakan data dasar penduduk hasil SP2010.

2. **Penduduk Indonesia** adalah semua orang yang berdomisili di wilayah teritorial Indonesia selama 6 bulan atau lebih dan atau mereka yang berdomisili kurang dari 6 bulan tetapi bertujuan menetap.
3. **Laju pertumbuhan penduduk** adalah angka yang menunjukkan persentase penambahan penduduk dalam jangka waktu tertentu.

area community, and internally displaced persons. Those who had permanent residence and had been travelling away from their home for six months or more were not enumerated in their permanent place, but in the place where they were during the census.

For the periods where the population census is not conducted, population projection is done to estimate population during those years. The population projection is an estimate based on the demographic components, such as birth, death, and migration. Indonesia's 2010–2035 population projection used the 2010 Population Census as the base population.

2. **The population of Indonesia** are all residents of the entire territory of Indonesia who have stayed for six months or longer, and those who intended to stay more than six months even though their length of stay is less than six months.
3. **The growth rate of population** is the number that show percentage of population growth within a specified period.

4. **Kepadatan penduduk** adalah rasio banyaknya penduduk per kilometer persegi.
 5. **Rasio jenis kelamin** adalah perbandingan antara penduduk laki-laki dan penduduk perempuan pada suatu wilayah dan waktu tertentu. Biasanya dinyatakan dengan banyaknya penduduk laki-laki untuk 100 penduduk perempuan.
 6. **Distribusi penduduk** adalah pola persebaran penduduk di suatu wilayah, baik berdasarkan batas-batas geografis maupun berdasarkan batas-batas administrasi pemerintahan.
 7. **Komposisi penduduk** adalah pola persebaran penduduk menurut karakteristiknya, contoh: penduduk menurut kelompok umur, penduduk menurut jenis kelamin
 8. **Rumah tangga** adalah seseorang atau sekelompok orang yang mendiami sebagian atau seluruh bangunan fisik/sensus dan biasanya tinggal bersama serta pengelolaan makan dari satu dapur. Yang dimaksud makan dari satu dapur adalah jika pengurusan kebutuhan sehari-harinya dikelola bersama-sama menjadi satu.
4. **Population density** is ratio of population per square kilometer.
 5. **Sex ratio** is the ratio of males population to females population in a given area and time, usually expressed as the number of males for every 100 females.
 6. **Population distribution** is the pattern of population distribution in an area, either by geographic boundaries or by government administrative boundaries.
 7. **Population composition** is the pattern of population distribution by its characteristics, example: population by age group, population by sex
 8. **Household** is an individual or group of people living in a physical/census building unit or part of it and usually commit on a common provision for food and other essentials of living. Common provision for food means one organising daily needs for all of household members.

POPULATION AND EMPLOYMENT

9. **Anggota rumah tangga** adalah semua orang yang biasanya bertempat tinggal di suatu rumah tangga, baik yang berada di rumah pada waktu pencacahan maupun yang sementara tidak ada.
 10. **Rata-rata anggota rumah tangga** adalah angka yang menunjukkan rata-rata jumlah anggota rumah tangga per rumah tangga.
 11. **Penduduk usia kerja** adalah penduduk yang berumur 15 tahun ke atas.
 12. **Angkatan kerja** adalah penduduk usia kerja (15 tahun ke atas) yang bekerja, punya pekerjaan namun sementara tidak bekerja, dan pengangguran.
 13. **Bekerja** adalah kegiatan ekonomi yang dilakukan oleh seseorang dengan maksud memperoleh atau membantu memperoleh pendapatan atau keuntungan dan lamanya bekerja paling sedikit 1 jam secara terus menerus dalam seminggu yang lalu (termasuk pekerja keluarga tanpa upah yang membantu dalam suatu usaha/kegiatan ekonomi).
9. **Household member** are those who usually lives in a household regardless of their location at the time of enumeration.
 10. **Average household size** is the average number of household members per household.
 11. **Working age population** is persons of 15 years and over.
 12. **Labor force or economically active** are persons of 15 years and over, who in the previous week were working, temporarily absent from work but having jobs, and unemployment.
 13. **Working** is economic activity conducted by a person and intended to earn income by doing work or helping to do work at least one hour continuously during the reference week (including unpaid family worker/s for any economic activity).

14. **Jumlah jam kerja seluruhnya** adalah jumlah jam kerja yang digunakan untuk bekerja (tidak termasuk jam kerja istirahat resmi dan jam kerja yang digunakan untuk hal-hal di luar pekerjaan).
14. **Unemployment Total working hours** is the total hours spent by an employee to perform all jobs (excluding the time used for other activities which are not classified as work).
15. **Lapangan usaha** adalah bidang kegiatan dari pekerjaan/tempat bekerja di mana seseorang bekerja. Klasifikasi lapangan usaha mengikuti Klasifikasi Baku Lapangan Usaha Indonesia (KBLI) dalam 1 digit.
15. **Industry** is field of a person's activity or establishment. The classification of industries follows the Indonesia Standard Industrial Classification (KBLI) in one digit.
16. **Status pekerjaan** adalah kedudukan seseorang dalam unit usaha/kegiatan dalam melakukan pekerjaan.
16. **Employment status** is the status of a person at his place of work or establishment where he was employed.
17. **Berusaha sendiri tanpa dibantu orang lain** adalah bekerja atau berusaha dengan menanggung risiko secara ekonomis, yaitu dengan tidak kembalinya ongkos produksi yang telah dikeluarkan dalam rangka usahanya tersebut, serta tidak menggunakan pekerja dibayar maupun pekerja tak dibayar, termasuk yang sifat pekerjaannya memerlukan teknologi atau keahlian khusus.
17. **Own-account worker** is a person who works at his own risk without assisted by paid per mount worker or unpaid worker include technical job or skill job.
18. **Berusaha dibantu buruh tidak tetap/buruh tidak dibayar** adalah bekerja atau berusaha atas risiko
18. **Employer assisted by temporary workers/unpaid worker** is a person who works at his own risk and

POPULATION AND EMPLOYMENT

sendiri, dan menggunakan buruh/pekerja tak dibayar dan atau buruh/pekerja tidak tetap.

assisted by temporary worker/unpaid worker.

19. **Berusaha dibantu buruh tetap/buruh dibayar** adalah berusaha atas risiko sendiri dan mempekerjakan paling sedikit satu orang buruh/pekerja tetap yang dibayar.

19. ***Employer assisted by permanent workers/paid workers*** is a person who does his business at her/his own risk at least one assisted by paid permanent worker.

20. **Buruh/karyawan/pegawai** adalah seseorang yang bekerja pada orang lain atau instansi/kantor/perusahaan secara tetap dengan menerima upah/gaji baik berupa uang maupun barang. Buruh yang tidak mempunyai majikan tetap, tidak digolongkan sebagai buruh/karyawan, tetapi sebagai pekerja bebas. Seseorang dianggap memiliki majikan tetap jika memiliki 1 (satu) majikan (orang/rumah tangga) yang sama dalam sebulan terakhir, khusus pada sektor bangunan batasannya tiga bulan. Apabila majikannya instansi/lembaga, boleh lebih dari satu.

20. ***Employee*** is a person who work permanently for other people or institution/office/ company and gains some money/cash or goods as wage/salary. Labor who have no permanent employer is not categorized as a laborer/worker/employee but casual worker. A laborers in general is considered to have a permanent employer if he has the same employer during the past month, particularly for building construction sector is 3 months. If the employer is an institution, more than 1 (one) employer is allowed.

21. **Pekerja bebas** adalah seseorang yang bekerja pada orang lain/majikan/institusi yang tidak tetap (lebih dari 1 majikan dalam sebulan terakhir) di usaha pertanian

21. ***Casual employee*** is a person who does not work permanently for other people/employer/institution (more than 1 employer during the last 1 month) in

baik berupa usaha rumah tangga maupun bukan usaha rumah tangga, ataupun di nonpertanian atas dasar balas jasa dengan menerima upah atau imbalan baik berupa uang maupun barang, dan baik dengan sistem pembayaran harian maupun borongan

agricultural sector, either home industry or not home industry, or in non-agricultural sector based on remuneration paid with money or goods, and based on daily or contact payment system.

22. **Pekerja tak dibayar** adalah seseorang yang bekerja membantu usaha untuk memperoleh penghasilan/keuntungan yang dilakukan oleh salah seorang anggota rumah tangga atau bukan anggota rumah tangga tanpa mendapat upah/gajibaik berupa uang maupun barang.

22. **Unpaid worker** is a person who intended to work without pa,y either with money or good, in an establishment run by other members of the family, relative or neighbour.

POPULATION AND EMPLOYMENT

ULASAN

DESCRIPTION

Kependudukan

Penduduk Kota Sungai Penuh tahun 2018 berdasarkan proyeksi penduduk adalah sebanyak 89.944 jiwa yang terdiri atas 44.618 jiwa penduduk laki-laki dan 45.326 jiwa penduduk perempuan. Dibandingkan dengan jumlah penduduk tahun 2010 hasil proyeksi, penduduk Kota Sungai Penuh mengalami pertumbuhan sebesar 1.07 persen. Sementara itu besarnya angka rasio jenis kelamin tahun 2018 penduduk laki-laki terhadap penduduk perempuan sebesar 98,44.

Kepadatan penduduk di Kota Sungai Penuh tahun 2018 mencapai 229,74 jiwa/km². Jumlah ini meningkat dari tahun sebelumnya yaitu sebesar 222,56 jiwa/km². Kepadatan penduduk di 8 kecamatan cukup beragam dengan kepadatan penduduk tertinggi terletak di kecamatan Koto Baru dengan kepadatan sebesar 5.269,51 jiwa/km².

Ketenagakerjaan

Berdasarkan hasil survei Sakernas pada bulan Agustus 2018 didapatkan informasi bahwa Angkatan yang bekerja selama seminggu yang lalu ada sebanyak 45.255 sedangkan 2.605 dikategorikan sebagai pengangguran terbuka.

Population

Sungai Penuh Municipality population based population projections for 2018 were 89,944 people consisting of 44,618 inhabitants of the males and 45,326 females. This compares with a total Sungai Penuh population in 2010, the population growth of Sungai Penuh Municipality are 1.07 percent. While the magnitude of the sex ratio in 2018 the male population towards the female population are 98.44.

Population density of Sungai Penuh Municipality in 2018 reached 229.74 people/km². Population density in 8 Subdistrict are quite diverse with the highest population density of subdistrict is located in Koto Baru Subdistrict with the number of density are 5,269.51 people/km².

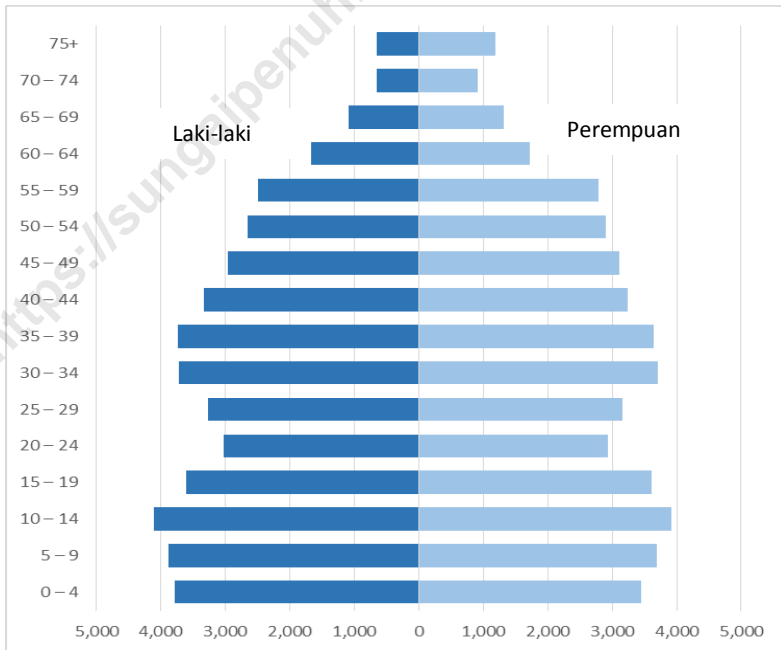
Employment

Based on National Labor Force survey on August 2018, there were 45,255 people working during the past week while 2,605 were categorized as open unemployment.

Lapangan Usaha dengan jumlah pekerja yang terbesar di Kota Sungai Penuh yaitu bidang perdagangan besar,eceran,rumah makan, dan hotel yang disusul oleh bidang pertanian, kehutanan, perkebunan dan perikanan. Status Pekerjaan Utama dari penduduk yang bekerja pun yang paling banyak adalah berstatus berusaha sendiri.

While the Business fields with the largest number of workers in Sungai Penuh Municipality are in the fields of wholesale trade, retail, restaurants and hotels, followed by agriculture, forestry, plantation and fisheries. Employment Status of those who work in the past week, the most is the status of self-employment.

Gambar 3 Piramida Penduduk Kota Sungai Penuh, 2018
Picture Population Pyramid Sungai Penuh Municipality, 2018



3.1. KEPENDUDUKAN/*POPULATION*

Tabel 3.1.1. Jumlah Penduduk, Laju Pertumbuhan Penduduk, Distribusi Persentase Penduduk, Kepadatan Penduduk, Rasio Jenis Kelamin Penduduk Menurut Kecamatan di Kota Sungai Penuh, 2010 dan 2018
Population, Population Growth Rate, Percentage Distribution of Population, Population Density, and Population Sex Ratio by Subdistrict in Sungai Penuh Municipality, 2010 and 2018

Kecamatan Sub District	Penduduk (ribu) <i>Population (thousand)</i>			Laju Pertumbuhan Penduduk per Tahun <i>Annual Population Growth Rate (%)</i>	
	2010 ¹	2010 ²	2018	2000-2010	2010 ² -2018
(1)	(2)	(3)	(4)	(5)	(6)
Tanah Kampung	8 396	8 425	8 790	...	0.53
Kumun Debai	8 421	8 448	8 632	...	0.27
Sungai Penuh	35 012	9 773	10 085	...	0.39
Pondok Tinggi	...	15 796	17 521	1.30
Sungai Bungkal	...	9 632	10 303	...	0.85
Hamparan Rawang	12 726	12 781	14 381	...	1.49
Pesisir Bukit	17 683	9 997	11 590	...	1.87
Koto Baru	...	7 767	8 642	...	1.34
Kota Sungai Penuh	82 238	82 619	89 944	...	1.07

Catatan/Note:

1 Hasil SP2010 (Mei)/ *The result of the 2010 Population Census (May)*

2 Hasil Proyeksi Penduduk Indonesia 2010-2035/ *The result of Indonesia Population Projection 2010-2035*

*Pada tahun 2000 Kota Sungai Penuh masih tergabung dengan Kabupaten Kerinci.

*Pada tahun 2010 Kota Sungai Penuh masih memiliki lima kecamatan dimana kecamatan sungai bungkal dan pondok tinggi masih tergabung dengan kecamatan sungai penuh, dan kecamatan koto baru tergabung dengan kecamatan pesisir bukit.

Sumber/Source:

BPS, Sensus Penduduk (SP) 2010/ *BPS-Statistics Indonesia, 2010 Population Census*

Lanjutan Tabel/Continued Table 3.1.1

Kecamatan Sub District	Persentase Penduduk Percentage of Total Population		Kepadatan Penduduk per km ² Population Density per sq.km	
	2010 ²	2018	2010 ²	2018
(1)	(7)	(8)	(9)	(10)
Tanah Kampung	10.20	9,77	765.91	799.09
Kumun Debai	10.23	9,60	59.49	60.79
Sungai Penuh	11.83	11,21	2 917.31	3 010.45
Pondok Tinggi	19.12	19,48	173.68	192.64
Sungai Bungkal	11.66	11,45	86.81	92.86
Hampanan Rawang	15.47	15,99	1 051.93	1183.62
Pesisir Bukit	12.10	12,89	513.72	595.58
Koto Baru	9.40	9,61	4 735.98	5269.51
Kota Sungai Penuh	100.00	100.00	211.03	229.74

Catatan/Note: 1 Hasil SP2010 (Mei)/ *The result of the 2010 Population Census (May)*

2 Hasil Proyeksi Penduduk Indonesia 2010-2035/ *The result of Indonesia Population Projection 2010-2035*

Sumber/Source: BPS, Sensus Penduduk (SP) 2010/ *BPS-Statistics Indonesia, 2010 Population Census*

POPULATION AND EMPLOYMENT

Lanjutan Tabel/Continued Table 3.1.1

Kecamatan Sub District	Rasio Jenis Kelamin/ <i>Population Sex Ratio</i>	
	2010 ²	2018
(1)	(11)	(12)
Tanah Kampung	97.12	97.48
Kumun Debai	97.80	98.21
Sungai Penuh	98.15	98.52
Pondok Tinggi	98.99	99.44
Sungai Bungkal	102.61	103.13
Hamparan Rawang	96.51	96.89
Pesisir Bukit	92.84	93.30
Koto Baru	101.27	101.77
Kota Sungai Penuh	98.05	98.44

Catatan/Note: 1 Hasil SP2010 (Mei)/ *The result of the 2010 Population Census (May)*

2 Hasil Proyeksi Penduduk Indonesia 2010-2035/ *The result of Indonesia Population Projection 2010-2035*

Sumber/Source: BPS, Sensus Penduduk (SP) 2010/ *BPS-Statistics Indonesia, 2010 Population Census*

Tabel 3.1.2. Jumlah Penduduk Menurut Kelompok Umur dan Jenis Kelamin Kota Sungai Penuh, 2018
Table *Population by Age Group and Sex in Sungai Penuh Municipality, 2018*

Kelompok Umur Age Group	Jenis Kelamin Sex			Rasio Jenis Kelamin Sex Ratio
	Laki-Laki Male	Perempuan Female	Jumlah Total	
(1)	(2)	(3)	(4)	(5)
0 – 4	3780	3451	7231	109.53
5 – 9	3879	3693	7572	105.04
10 – 14	4105	3914	8019	104.88
15 – 19	3608	3617	7225	99.75
20 – 24	3028	2937	5965	103.10
25 – 29	3266	3164	6430	103.22
30 – 34	3722	3705	7427	100.46
35 – 39	3742	3649	7391	102.55
40 – 44	3333	3243	6576	102.78
45 – 49	2962	3116	6078	95.06
50 – 54	2653	2908	5561	91.23
55 – 59	2487	2791	5278	89.11
60 – 64	1664	1717	3381	96.91
65 – 69	1085	1321	2406	82.13
70 – 74	652	917	1569	71.10
75+	652	1183	1835	55.11
Kota Sungai Penuh	44 618	45 326	89 944	98.44
2017	44 102	44 816	88 918	98.40
2016	43 699	44 272	87 971	98.71

Sumber/Source: Badan Pusat Statistik Kota Sungai Penuh/BPS-Statistics of Sungai Penuh Municipality

POPULATION AND EMPLOYMENT

3.2. KETENAGAKERJAAN/EMPLOYMENT

Tabel 3.2.1. Penduduk Menurut Jenis Kegiatan Selama Seminggu yang Lalu dan Jenis Kelamin di Kota Sungai Penuh, Agustus 2018
Population by Type of Activity During The Previous Week and Sex in Sungai Penuh Municipality, August 2018

Kegiatan Utama <i>Main Activity</i>	Jenis Kelamin/Sex		
	Laki-laki <i>Male</i>	Perempuan <i>Female</i>	Jumlah <i>Total</i>
(1)	(2)	(3)	(4)
Angkatan Kerja/Economically Active			
Bekerja/ <i>Working</i>	26 043	19 212	45 255
Pengangguran Terbuka/ <i>Unemployment</i>	1 541	1 064	2 605
Bukan Angkatan Kerja Economically Inactive			
Sekolah/ <i>Attending School</i>	2 499	2 952	5 451
Mengurus Rumah Tangga/ <i>Housekeeping</i>	502	9 938	10 440
Lainnya/ <i>Others</i>	2 341	1 205	3 546
Jumlah/Total	32 926	34 371	67 297
Tingkat Partisipasi Angkatan Kerja Economically Active Participation Rate	83.78	58.99	71.69
Tingkat Pengangguran/Unemployment Rate	5.59	5.25	7.36

Sumber/Source: Survei Angkatan Kerja Nasional Agustus/August National Labor Force Survey

Tabel 3.2.2. Angkatan Kerja Menurut Tingkat Pendidikan yang Ditamatkan dan Jenis Kegiatan Selama Seminggu yang Lalu di Kota Sungai Penuh, Agustus 2018
Labor Force by Educational Attainment and Type of Activity in Sungai Penuh Municipality, August 2018

Pendidikan Terakhir <i>Educational Attainment</i>	Angkatan Kerja/ <i>Economically Active</i>		
	Bekerja <i>Working</i>	Pengangguran Terbuka <i>Unemployment</i>	Jumlah <i>Total</i>
(1)	(2)	(3)	(4)
Tidak/Belum Pernah Sekolah, Belum Tamat SD, dan Sampai dengan SD <i>No Schooling, Did not Complete Elementary School, and Up to Primary School</i>	12 370	241	12 611
SLTP/Sederajat <i>General/Vocational Junior High School</i>	8 622	92	8 714
SMA <i>General Senior High School</i>	11 195	953	12 148
SMK <i>Vocational Senior High School</i>	3 997	0	3 997
Diploma I/II/III <i>Diploma I/II/III</i>	2 731	132	2 863
Universitas <i>University</i>	6 340	1 187	7 527
Jumlah/Total	45 255	2 605	47 860

Sumber/Source: Survei Angkatan Kerja Nasional Agustus/August National Labor Force Survey

POPULATION AND EMPLOYMENT

Tabel 3.2.3. Penduduk yang Bekerja Selama Seminggu yang Lalu Menurut Lapangan Usaha dan Jenis Kelamin di Kota Sungai Penuh, Agustus 2018
Population who Worked During The Previous Week by Main Industry and Sex in Sungai Penuh Municipality, August 2018

Lapangan Pekerjaan <i>Main Industry</i>	Jenis Kelamin/Sex		
	Laki-laki <i>Male</i>	Perempuan <i>Female</i>	Jumlah <i>Total</i>
(1)	(2)	(3)	(4)
1. Pertanian, Kehutanan, Perkebunan, dan Perikanan <i>Agriculture, Forestry, Hunting, and Fishery</i>	5 559	3 883	9 442
2. Konstruksi <i>Construction</i>	3 410	0	3 410
3. Perdagangan Besar, Eceran, Rumah Makan, dan Hotel <i>Wholesale Trade, Retail Trade, Restaurants, and Hotel</i>	6 577	5 840	12 417
4. Administrasi Pemerintahan Pertahanan dan Jaminan Sosial Wajib <i>Government Administration, Defense, and Mandatory Social Security</i>	1 892	1 935	3 827
5. Lainnya (Pertambangan dan Penggalian, Listrik, Gas, dan Air, Pergudangan dan Komunikasi, Keuangan dan Ausransi, Usaha, Persewaan bangunan , Tanah, dan Jasa Kemasyarakatan <i>Others (Mining and Quarrying, Electricity, Gas, and Water, Construction, Transportation, Storages and Communication, Financing, Insurance, Real Estate and Business Service)</i>	8 605	7 554	16 159
Jumlah/Total	26 043	19 212	45 255

Sumber/Source: Survei Angkatan Kerja Nasional Agustus/August National Labor Force Survey

Tabel 3.2.4. Penduduk yang Bekerja Selama Seminggu yang Lalu Menurut Status Pekerjaan Utama dan Jenis Kelamin di Kota Sungai Penuh, Agustus 2018
Table **Population who Worked During The Previous Week by Main Employment Status and Sex in Sungai Penuh Municipality, August 2018**

Status Pekerjaan Utama <i>Main Employment Status</i>	Jenis Kelamin/Sex		
	Laki-laki <i>Male</i>	Perempuan <i>Female</i>	Jumlah <i>Total</i>
(1)	(2)	(3)	(4)
1. Berusaha Sendiri Tanpa Bantuan Orang Lain <i>Own account worker</i>	7 403	5 415	12 818
2. Berusaha Dibantu Buruh Tidak Tetap/Buruh Dibayar <i>Employer assisted by temporary worker/unpaid worker</i>	4 789	2 833	7 622
3. Berusaha Dibantu Buruh Tetap/Buruh Dibayar <i>Employer assisted by permanent worker/paid worker</i>	1 450	468	1 918
4. Buruh/Karyawan/Pegawai <i>Regular Employee</i>	6 397	6 160	12 557
5. Pekerja Bebas Di Pertanian <i>Casual Employee in Agriculture</i>	1 129	1 424	2 553
6. Pekerja Bebas Di Non Pertanian <i>Casual Employee Not in Agriculture</i>	4 097	152	4 249
7. Pekerja Keluarga/Tak Dibayar <i>Family Worker/Unpaid worker</i>	778	2 760	3 538
Jumlah/Total	26 043	19 212	45 255

Sumber/Source: Survei Angkatan Kerja Nasional Agustus/August National Labor Force Survey

SOSIAL
SOCIAL

73 SD
Elementary School

2 Rumah Sakit
Hospital

14 SMP
Secondary School

11 Puskesmas
Public Health Center

2.76 Persen penduduk miskin
Percent of poor people



PENJELASAN TEKNIS

1. **Tidak/belum pernah sekolah** adalah mereka yang tidak pernah atau belum pernah terdaftar dan tidak pernah atau belum pernah aktif mengikuti pendidikan di suatu jenjang pendidikan formal. Termasuk juga yang tamat/belum tamat taman kanak-kanak tetapi tidak melanjutkan ke sekolah dasar.
2. **Masih bersekolah** adalah mereka yang terdaftar dan aktif mengikuti pendidikan formal dan nonformal (Paket A, B, atau C), baik pendidikan dasar, menengah maupun pendidikan tinggi. Bagi mahasiswa yang sedang cuti dianggap masih bersekolah.
3. **Tidak bersekolah lagi** adalah mereka yang pernah terdaftar dan aktif mengikuti pendidikan di suatu jenjang pendidikan formal dan nonformal (Paket A, B, atau C), tetapi pada saat pencacahan tidak lagi terdaftar dan tidak aktif mengikuti pendidikan.
4. **Tamat sekolah** adalah menyelesaikan pelajaran yang ditandai dengan lulus ujian akhir pada kelas atau tingkat terakhir suatu jenjang pendidikan di sekolah

TECHNICAL NOTES

1. **Not/never attending school** is someone who has never attended or never been registered in a formal education, such as primary, secondary, and tertiary education. Those who just completed kindergarten are considered as never attended school.
2. **Attending school** is someone who is currently attending primary, secondary, or tertiary education, including package A, package B, or package C. College student who postpones his/her study is considered as attending school.
3. **Not attending school anymore** is someone who had enrolled and participated in formal and non-formal education in the past including package A, package B, or package C, but currently does not attend school.
4. **Completed particular level of education** is someone who has completed particular level of education in private or public school and accepting graduation

SOCIAL

negeri maupun swasta dengan mendapatkan tanda tamat belajar/ijazah. Seseorang yang belum mengikuti pelajaran pada kelas tertinggi tetapi telah mengikuti ujian akhir dan lulus dianggap tamat sekolah.

certificate. Someone who has never attended the highest grade but passed the final exam is considered as completed particular level of education.

5. **Rumah Sakit** adalah tempat pemeriksaan dan perawatan kesehatan, biasanya berada di bawah pengawasan dokter/tenaga medis, yang melayani penderita yang sakit untuk berobat rawat jalan atau rawat inap.

5. **Hospital** is a place for health check, usually controlled/supervised by doctors/medical personnel to serve the ill patients to get outpatient or inpatient treatment services.

6. **Puskesmas (Pusat Kesehatan Masyarakat)** adalah unit pelaksana teknis dinas kesehatan kabupaten/kota yang mempunyai fungsi utama sebagai penyelenggara pelayanan kesehatan tingkat pertama. Wilayah kerja puskesmas maksimal adalah satu kecamatan dan untuk dapat menjangkau wilayah kerjanya, puskesmas mempunyai jaringan pelayanan yang meliputi unit Puskesmas Pembantu (Pustu), unit Puskesmas Keliling (Puskel), dan unit bidan desa/komunitas (Peraturan Menteri Kesehatan RI No. 75 Tahun 2014 Tentang Pusat Kesehatan Masyarakat).

6. **Public Health Center** is technical implementation unit of regency health department that have the primary function as a first-level health care providers. The working area standard of public health center is one district and to reach their working areas, public health centers have a service network covering subsidiary of public health center, mobile public health center units, and midwife units (Regulation of the Minister of Health of Indonesia Number 75 Year 2014 about Public Health Center).

7. **Immunization** is putting enervated

7. **Imunisasi** adalah memasukkan kuman atau racun penyakit tertentu yang sudah dilemahkan (vaksin) ke dalam tubuh dengan cara disuntik atau diminum (diteteskan dalam mulut) dengan maksud agar terjadi kekebalan tubuh terhadap penyakit tersebut.
8. **BCG (Bacillus Calmette Guerin)** merupakan vaksinasi untuk mencegah penyakit TBC, diberikan pada bayi baru lahir atau anak, dengan suntikan pada kulit pangkal lengan atas. Bekas suntikan kemudian akan membentuk tonjolan kecil jaringan parut pada kulit lengan atas. Suntikan BCG diberikan kepada anak sebanyak 1 kali.
9. **DPT (Difteri, Pertusis, Tetanus)** merupakan vaksin untuk mencegah penyakit Difteri, Pertusis, dan Tetanus yang diberikan pada bayi berumur 3 bulan ke atas, dengan suntikan pada paha, diulang 1 bulan dan 2 bulan kemudian, sehingga suntikan imunisasi DPT lengkap pada balita berjumlah 3 kali (kadang-kadang selang waktu antar suntikan bisa lebih dari 1 bulan).
10. **Peristiwa tindak pidana yang**
- microbe of a certain disease into human body by injection or drinking (dropping into mouth) to make the body immune to that disease.*
8. **BCG (Bacillus Calmette Guerin)** is a vaccine to prevent TBC disease, given to newborns or children, by injection at the base of the skin of the upper arm. Injection site will form little bumps of scar tissue in the skin of the upper arm. BCG injections given to children 1 times.
9. **DPT (Diphtheria, Pertussis, Tetanus)** is a vaccine to prevent the diphtheria, pertussis, and tetanus disease, given to infants aged 3 months and above, with a shot in the thigh, repeated one month and two months later, so that the complete DPT immunization shots at toddler totaling 3 times (sometimes the time interval between injections can be more than 1 month).
10. **Reported crime incidence** includes

SOCIAL

dilaporkan ialah setiap peristiwa yang diterima kepolisian dari laporan masyarakat, atau peristiwa dimana pelakunya tertangkap tangan oleh kepolisian.

all criminal cases reported and received by police office, and all crimes caught by police.

11. **Jumlah tindak pidana** menggambarkan jumlah kasus tindak pidana yang terjadi pada kurun waktu tertentu.

11. **Crime total** refers to the number of criminal cases occurring during a given period.

12. Untuk mengukur kemiskinan, BPS menggunakan konsep kemampuan memenuhi kebutuhan dasar (*basic needs approach*). Dengan pendekatan ini, kemiskinan dipandang sebagai ketidakmampuan dari sisi ekonomi untuk memenuhi kebutuhan dasar makanan dan bukan makanan yang diukur dari sisi pengeluaran. Metode yang digunakan adalah menghitung Garis Kemiskinan (GK), yang terdiri dari dua komponen yaitu Garis Kemiskinan Makanan (GKM) dan Garis Kemiskinan Non-Makanan (GKNM). Penghitungan Garis Kemiskinan dilakukan secara terpisah untuk daerah perkotaan dan perdesaan.

12. To measure poverty, BPS-Statistics Indonesia has used the concept of basic needs approach. Therefore, poverty is viewed as economic inability to fulfill food and non-food basic needs which are measured by consumption/expenditure. The method used is calculating poverty line, which consists of two components that are Food Poverty Line (FPL) and Non-Food Poverty Line (NFPL). The poverty line was calculated separately for urban and rural areas.

13. **Penduduk miskin** adalah penduduk yang memiliki rata-rata pengeluaran per kapita per bulan di bawah Garis Kemiskinan.

13. A person whose expenditure per capita per month is below the poverty line is considered to be poor.

ULASAN**DESCRIPTION****Pendidikan**

Sektor pendidikan merupakan faktor yang sangat penting dalam menunjang pembangunan di Kota Sungai Penuh. Dari hasil Survei Sosial Ekonomi Nasional Maret 2018, diketahui bahwa Angka Partisipasi Murni (APM) dan Angka Partisipasi Kasar (APK) Kota Sungai Penuh rata-rata meningkat dari tahun sebelumnya. APM untuk sekolah dasar/ sederajat, SMP/ sederajat, dan SMA/ sederajat pada tahun 2018 berturut-turut adalah 100; 90,47; dan 78,27.

Berdasarkan data dari Dinas Pendidikan Kota Sungai Penuh, sekolah negeri dan swasta yang ada di Kota Sungai Penuh pada tahun 2018 terdiri dari taman kanak-kanak sebanyak 36 buah, sekolah dasar negeri/swasta sebanyak 73 buah, dan SMP negeri/swasta sebanyak 14 buah.

Dalam menunjang kegiatan pendidikan di perguruan tinggi, di Kota Sungai Penuh juga terdapat beberapa perguruan tinggi negeri maupun swasta yaitu, IAIN Kerinci, STIE Sakti Alam Kerinci, STIA Nusa, AMIK Depati Parbo, dan AKPER Yayasan Bina Insani Sakti Sungai Penuh.

Population

Education sector is one of most important factor to support the development of Sungai Penuh Municipality. From the result of Socio Economic Survey March 2018, it is known that Net Enrollment Rate (NER) and Gross Enrollment Rate (GER) of Sungai Penuh Municipality increased form the previous year. NER for elementary school, junior high school, and senior high school in 2018 in 2018 consecutively is 100, 90.47, and 78.27.

According to Education Service of Sungai Penuh Municipality, there were many public and private school in 2018. They were 36 units of kindergarten, 73 units of elementary school, and 14 units of junior high school.

To support education in university level, there were several public and private institutions in Sungai Penuh Municipality, such as STAIN Kerinci, STIE Sakti Alam Kerinci, STIA Nusa, AMIK Depati Parbo, and AKPER Yayasan Bina Insani Sakti Sungai Penuh.

SOCIAL

Kesehatan

Sarana kesehatan di Kota Sungai Penuh terdiri dari 1 rumah sakit umum, 1 rumah sakit pembantu, dan sejumlah puskesmas yang tersebar di seluruh kecamatan di Kota Sungai Penuh. Di samping itu, terdapat pula tenaga medis dan kesehatan yang membantu menyediakan pelayanan kesehatan masyarakat. Jumlah tenaga medis menurut Dinas Kesehatan Kota Sungai Penuh terdiri dari 16 orang dokter, 99 orang perawat, 71 orang bidan, dan 16 orang farmasi

Health

Health equipment in Sungai Penuh consists of one public hospital, one private hospital, and several public health center spread out through subdistrict in Sungai Penuh Municipality. In addition, there were also medical health who help to give public health service. Number of health personnel according to Public Health Service of Sungai Penuh Municipality were 16 doctors, 99 nurse, 71 midwife, and 16 pharmaceutical

4.1. PENDIDIKAN/*EDUCATION*

Tabel 4.1.1. Angka Partisipasi Murni (APM) dan Angka Partisipasi kasar (APK) Menurut Jenjang Pendidikan di Kota Sungai Penuh, 2018
Net Enrolment Rate and Gross Enrolment Rate by Educational Level in Sungai Penuh Municipality, 2018

Jenjang Pendidikan <i>Educational Level</i>	APM <i>Net Enrolment Rate</i>	APK <i>Gross Enrolment Rate</i>
(1)	(2)	(3)
1. SD/MI/Sederajat <i>Elementary School</i>	100	109.64
2. SMP/MTs/Sederajat <i>Junior High School</i>	90.47	90.47
3. SMA/SMK/MA/Sederajat <i>Senior High School</i>	78.27	88.38

Sumber/Source: Survei Sosial Ekonomi Nasional, Maret 2018/*National Socio Economic Survey Kor, March 2018*

Tabel 4.1.2. Jumlah Sekolah, Guru, dan Murid Taman Kanak-kanak (TK) di Bawah Kementrian Pendidikan dan Kebudayaan Menurut Kecamatan di Kota Sungai Penuh, (2017/2018)
Number of Schools, Teachers, and Pupils in Kidergarten Under The Ministry of Education and Culture by Sub District in Sungai Penuh Municipality, (2017/2018)

Kecamatan Sub District	Sekolah/Schools		
	Negeri Public	Swasta Private	Total Total
(1)	(2)	(3)	(4)
Tanah Kampung	1	1	2
Kumun Debai	0	2	2
Sungai Penuh	0	5	5
Pondok Tinggi	0	8	8
Sungai Bungkal	0	4	4
Hamparan Rawang	1	6	7
Pesisir Bukit	1	2	3
Koto Baru	0	5	5
Kota Sungai Penuh	3	33	36

Catatan/Note: ¹ Jumlah guru termasuk kepala sekolah dan guru/The Total of teachers including headmaster and teacher
 Sumber/Source: Kementerian Pendidikan dan Kebudayaan, Data Semester Genap/Ministry and Culture, Even Semester Data

Lanjutan Tabel/Continued Table 4.1.2

Kecamatan Sub District	Guru ¹ /Teachers ¹		
	Negeri Public	Swasta Private	Total Total
(1)	(5)	(6)	(7)
Tanah Kampung	4	3	7
Kumun Debai	0	4	4
Sungai Penuh	0	27	27
Pondok Tinggi	0	24	24
Sungai Bungkal	0	25	25
Hamparan Rawang	5	14	19
Pesisir Bukit	9	5	14
Koto Baru	0	16	16
Kota Sungai Penuh	18	118	136

Catatan/Note:

¹ Jumlah guru termasuk kepala sekolah dan guru/The Total of teachers including headmaster and teacher

Sumber/Source:

Kementerian Pendidikan dan Kebudayaan, Data Semester Genap/Ministry and Culture , Even Semester Data

Lanjutan Tabel/Continued Table 4.1.2

Kecamatan Sub District	Murid/Students		
	Negeri Public	Swasta Private	Total Total
(1)	(5)	(6)	(7)
Tanah Kampung	31	40	71
Kumun Debai	0	68	68
Sungai Penuh	0	397	397
Pondok Tinggi	0	341	341
Sungai Bungkal	0	285	285
Hamparan Rawang	47	201	248
Pesisir Bukit	125	81	206
Koto Baru	0	230	230
Kota Sungai Penuh	203	1643	1846

Catatan/Note: ¹ Jumlah guru termasuk kepala sekolah dan guru/The Total of teachers including headmaster and teacher
 Sumber/Source: Kementerian Pendidikan dan Kebudayaan, Data Semester Genap/Ministry and Culture, Even Semester Data

Tabel 4.1.3. Jumlah Sekolah, Guru, dan Murid Raudatul Athfal (RA) di Bawah Kementrian Agama Menurut Kecamatan di Kota Sungai Penuh, (2017/2018)
Number of Schools, Teachers, and Pupils in Raudatul Athfal (RA) Under The Ministry of Religious by Sub District in Sungai Penuh Municipality, (2017/2018)

Kecamatan Sub District	Sekolah Schools	Guru Teachers	Siswa Pupils
(1)	(2)	(3)	(4)
Tanah Kampung	2	5	73
Kumun Debai	5	18	189
Sungai Penuh	-	-	-
Pondok Tinggi	-	-	-
Sungai Bungkal	-	-	-
Hamparan Rawang	3	10	95
Pesisir Bukit	3	10	115
Koto Baru	2	10	90
Kota Sungai Penuh	15	53	562

Catatan/Note:

Sumber/Source:

Kementerian Agama, Data Semester Ganjil/Ministry Religious , Odd Semester Data

**Tabel 4.1.4. Jumlah Sekolah, Guru, dan Murid Sekolah Dasar (SD) di Bawah
Kementrian Pendidikan dan Kebudayaan Menurut Kecamatan di
Kota Sungai Penuh, (2017/2018)**
*Number of Schools, Teachers, adn Pupils in Primary Schools n
Under The Ministry of Education and Culture by Sub District in
Sungai Penuh Municipality, (2017/2018)*

Kecamatan Sub District	Sekolah/Schools		
	Negeri Public	Swasta Private	Total Total
(1)	(2)	(3)	(4)
Tanah Kampung	10	-	10
Kumun Debai	9	-	9
Sungai Penuh	7	2	9
Pondok Tinggi	9	1	10
Sungai Bungkal	9	2	11
Hamparan Rawang	11	-	11
Pesisir Bukit	9	-	9
Koto Baru	4	-	4
Kota Sungai Penuh	68	5	73

Catatan/Note:

Sumber/Source:

- ¹ Jumlah guru termasuk kepala sekolah dan guru/The Total of teachers including headmaster and teacher
Kementerian Pendidikan dan Kebudayaan, Data Semester Ganjil/Ministry and Culture , Odd Semester Data

Lanjutan Tabel/Continued Table 4.1.4

Kecamatan Sub District	Guru ¹ /Teachers ¹		
	Negeri Public	Swasta Private	Total Total
(1)	(5)	(6)	(7)
Tanah Kampung	122	-	122
Kumun Debai	117	-	117
Sungai Penuh	108	28	136
Pondok Tinggi	131	19	150
Sungai Bungkal	117	32	149
Hamparan Rawang	155	-	155
Pesisir Bukit	140	-	140
Koto Baru	69	-	69
Kota Sungai Penuh	959	79	1 038

Catatan/Note:

Sumber/Source:

¹ Jumlah guru termasuk kepala sekolah dan guru/The Total of teachers including headmaster and teacher
Kementerian Pendidikan dan Kebudayaan, Data Semester Ganjil/Ministry and Culture, Odd Semester Data

Lanjutan Tabel/Continued Table 4.1.4

Kecamatan Sub District	Murid/Students		
	Negeri Public	Swasta Private	Total Total
(1)	(5)	(6)	(7)
Tanah Kampung	801	-	801
Kumun Debai	718	-	718
Sungai Penuh	1 668	446	2 041
Pondok Tinggi	1 233	273	1 506
Sungai Bungkal	757	450	1 207
Hampan Rawang	1 209	-	1 209
Pesisir Bukit	1 022	-	1 222
Koto Baru	642	-	642
Kota Sungai Penuh	8 232	1 169	9 401

Catatan/Note:

¹ Jumlah guru termasuk kepala sekolah dan guru/The Total of teachers including headmaster and teacher
Kementerian Pendidikan dan Kebudayaan, Data Semester Ganjil/Ministry and Culture , Odd Semester Data

Sumber/Source:

Tabel 4.1.5. Jumlah Sekolah, Guru, dan Murid Madrasah Ibtidaiyah (MI) di Bawah Kementerian Agama Menurut Kecamatan di Kota Sungai Penuh, (2017/2018)
Number of Schools, Teachers, and Pupils in Madrasah Ibtidaiyah (MI) Under The Ministry of Religious by Sub District in Sungai Penuh Municipality, (2017/2018)

Kecamatan Sub District	Sekolah/Schools		
	Negeri Public	Swasta Private	Total Total
(1)	(2)	(3)	(4)
Tanah Kampung	1	-	1
Kumun Debai	2	-	2
Sungai Penuh	-	-	-
Pondok Tinggi	2	-	2
Sungai Bungkal	1	-	1
Hamparan Rawang	2	-	2
Pesisir Bukit	1	-	1
Koto Baru	1	-	1
Kota Sungai Penuh	10	-	10

Lanjutan Tabel/Continued Table 4.1.5

Kecamatan Sub District	Guru/Teachers		
	Negeri Public	Swasta Private	Total Total
(1)	(5)	(6)	(7)
Tanah Kampung	13	-	13
Kumun Debai	27	-	27
Sungai Penuh	-	-	-
Pondok Tinggi	20	-	20
Sungai Bungkal	15	-	15
Hambaran Rawang	35	-	35
Pesisir Bukit	17	-	17
Koto Baru	31	-	31
Kota Sungai Penuh	158	-	158

Lanjutan Tabel/Continued Table 4.1.5

Kecamatan Sub District	Murid/Students		
	Negeri Public	Swasta Private	Total Total
(1)	(5)	(6)	(7)
Tanah Kampung	37	-	37
Kumun Debai	116	-	116
Sungai Penuh	-	-	-
Pondok Tinggi	157	-	157
Sungai Bungkal	64	-	64
Hamparan Rawang	240	-	240
Pesisir Bukit	97	-	97
Koto Baru	255	-	255
Kota Sungai Penuh	966	-	966

Catatan/Note:

Sumber/Source:

Kementerian Agama, Data Semester Ganjil/Ministry of Religious , Odd Semester Data

Tabel 4.1.6. Jumlah Sekolah, Guru, dan Murid Sekolah Menengah Pertama (SMP) di Bawah Kementerian Pendidikan dan Kebudayaan Menu Kecamatan di Kota Sungai Penuh, (2017/2018)
Number of Schools, Teachers, and Pupils in Junior High Schools Under The Ministry of Education and Culture by Sub District in Sungai Penuh Municipality, (2017/2018)

Kecamatan Sub District	Sekolah/Schools		
	Negeri Public	Swasta Private	Total Total
(1)	(2)	(3)	(4)
Tanah Kampung	2	-	2
Kumun Debai	1	-	1
Sungai Penuh	4	-	4
Pondok Tinggi	1	-	1
Sungai Bungkal	1	1	2
Hampan Rawang	1	-	1
Pesisir Bukit	2	-	2
Koto Baru	1	-	1
Kota Sungai Penuh	13	1	14

Catatan/Note: ¹ Jumlah guru termasuk kepala sekolah dan guru/The Total of teachers including headmaster and teacher
 Sumber/Source: Kementerian Pendidikan dan Kebudayaan, Data Semester Ganjil/Ministry and Culture, Odd Semester Data

Lanjutan Tabel/Continued Table 4.1.6

Kecamatan Sub District	Guru ¹ /Teachers ¹		
	Negeri Public	Swasta Private	Total Total
(1)	(5)	(6)	(7)
Tanah Kampung	228	-	228
Kumun Debai	244	-	244
Sungai Penuh	1 838	-	1 838
Pondok Tinggi	274	-	274
Sungai Bungkal	726	-	726
Hampan Rawang	401	-	401
Pesisir Bukit	276	-	276
Koto Baru	282	-	282
Kota Sungai Penuh	2 431	-	2 431

Catatan/Note: ¹ Jumlah guru termasuk kepala sekolah dan guru/The Total of teachers including headmaster and teacher
 Sumber/Source: Kementerian Pendidikan dan Kebudayaan, Data Semester Ganjil/Ministry and Culture , Odd Semester Data

Lanjutan Tabel/Continued Table 4.1.6

Kecamatan Sub District	Murid/Students		
	Negeri Public	Swasta Private	Total Total
(1)	(5)	(6)	(7)
Tanah Kampung	65	-	65
Kumun Debai	43	-	43
Sungai Penuh	202	-	202
Pondok Tinggi	64	-	64
Sungai Bungkal	69	11	80
Hamparan Rawang	59	-	59
Pesisir Bukit	68	-	68
Koto Baru	37	-	37
Kota Sungai Penuh	607	11	618

Catatan/Note:

Sumber/Source:

¹ Jumlah guru termasuk kepala sekolah dan guru/The Total of teachers including headmaster and teacher
Kementerian Pendidikan dan Kebudayaan, Data Semester Ganjil/Ministry and Culture , Odd Semester Data

Tabel 4.1.7. Jumlah Sekolah, Guru, dan Murid Madrasah Tsanawiyah (MTs) di Bawah Kementerian Agama Menurut Kecamatan di Kota Sungai Penuh, (2017/2018)
Number of Schools, Teachers, and Pupils in Madrasah Tsanawiyah (MTs) Under The Ministry of Religious by Sub District in Sungai Penuh Municipality, (2017/2018)

Kecamatan Sub District	Sekolah/Schools		
	Negeri Public	Swasta Private	Total Total
(1)	(2)	(3)	(4)
Tanah Kampung	-	1	1
Kumun Debai	-	-	-
Sungai Penuh	-	-	-
Pondok Tinggi	-	1	1
Sungai Bungkal	1	-	1
Hamparan Rawang	1	-	1
Pesisir Bukit	-	-	-
Koto Baru	-	-	-
Kota Sungai Penuh	2	2	4

Catatan/Note:

Sumber/Source: Kementerian Agama, Data Semester Ganjil/Ministry of Religious , Odd Semester Data

Lanjutan Tabel/Continued Table 4.1.7

Kecamatan Sub District	Guru/Teachers		
	Negeri Public	Swasta Private	Total Total
(1)	(5)	(6)	(7)
Tanah Kampung	-	26	26
Kumun Debai	-	-	-
Sungai Penuh	-	-	-
Pondok Tinggi	-	52	52
Sungai Bungkal	37	-	37
Hampan Rawang	56	-	56
Pesisir Bukit	-	-	-
Koto Baru	-	-	-
Kota Sungai Penuh	93	78	171

Catatan/Note:

Sumber/Source: Kementerian Agama, Data Semester Ganjil/Ministry of Religious , Odd Semester Data

Lanjutan Tabel/Continued Table 4.1.7

Kecamatan Sub District	Murid/Students		
	Negeri Public	Swasta Private	Total Total
(1)	(5)	(6)	(7)
Tanah Kampung	-	171	171
Kumun Debai	-	-	-
Sungai Penuh	-	-	-
Pondok Tinggi	-	186	186
Sungai Bungkal	709	-	709
Hamparan Rawang	347	-	347
Pesisir Bukit	-	-	-
Koto Baru	-	-	-
Kota Sungai Penuh	1 056	357	1 413

Catatan/Note:

Sumber/Source:

Kementerian Agama, Data Semester Ganjil/Ministry of Religious , Odd Semester Data

Tabel 4.1.8. Jumlah Sekolah, Guru, dan Murid Sekolah Menengah Atas (SMA) di Bawah Kementerian Pendidikan dan Kebudayaan Menurut Kecamatan di Kota Sungai Penuh, (2017/2018)
Table *Number of Schools, Teachers, and Pupils in Senior High Schools Under The Ministry of Education and Culture by Sub District in Sungai Penuh Municipality, (2017/2018)*

Kecamatan Sub District	Sekolah/Schools		
	Negeri Public	Swasta Private	Total Total
(1)	(2)	(3)	(4)
Tanah Kampung
Kumun Debai
Sungai Penuh
Pondok Tinggi
Sungai Bungkal
Hamparan Rawang
Pesisir Bukit
Koto Baru
Kota Sungai Penuh
Catatan/Note:	¹	Jumlah guru termasuk kepala sekolah dan guru/The Total of teachers including headmaster and teacher	
Sumber/Source:		Kementerian Pendidikan dan Kebudayaan, Data Semester Ganjil/Ministry and Culture , Odd Semester Data	

Lanjutan Tabel/Continued Table 4.1.8

Kecamatan Sub District	Guru ¹ /Teachers ¹		
	Negeri Public	Swasta Private	Total Total
(1)	(5)	(6)	(7)
Tanah Kampung
Kumun Debai
Sungai Penuh
Pondok Tinggi
Sungai Bungkal
Hamparan Rawang
Pesisir Bukit
Koto Baru
Kota Sungai Penuh

Catatan/Note:

¹ Jumlah guru termasuk kepala sekolah dan guru/The Total of teachers including headmaster and teacher
Kementerian Pendidikan dan Kebudayaan, Data Semester Ganjil/Ministry and Culture , Odd Semester Data

Sumber/Source:

Lanjutan Tabel/Continued Table 4.1.8

Kecamatan Sub District	Murid/Students		
	Negeri Public	Swasta Private	Total Total
(1)	(5)	(6)	(7)
Tanah Kampung
Kumun Debai
Sungai Penuh
Pondok Tinggi
Sungai Bungkal
Hamparan Rawang
Pesisir Bukit
Koto Baru
Kota Sungai Penuh

Catatan/Note:

Sumber/Source:

¹ Jumlah guru termasuk kepala sekolah dan guru/The Total of teachers including headmaster and teacher
Kementerian Pendidikan dan Kebudayaan, Data Semester Ganjil/Ministry and Culture , Odd Semester Data

Tabel 4.1.9. Jumlah Sekolah, Guru, dan Murid Sekolah Menengah Kejuruan (SMK) di Bawah Kementerian Pendidikan dan Kebudayaan Menurut Kecamatan di Kota Sungai Penuh, (2017/2018)
Number of Schools, Teachers, and Pupils in Vocational High Schools Under The Ministry of Education and Culture by Sub District in Sungai Penuh Municipality, (2017/2018)

Kecamatan Sub District	Sekolah/Schools		
	Negeri Public	Swasta Private	Total Total
(1)	(2)	(3)	(4)
Tanah Kampung
Kumun Debai
Sungai Penuh
Pondok Tinggi
Sungai Bungkal
Hamparan Rawang
Pesisir Bukit
Koto Baru
Kota Sungai Penuh

Catatan/Note:

Sumber/Source:

¹ Jumlah guru termasuk kepala sekolah dan guru/The Total of teachers including headmaster and teacher
 Kementerian Pendidikan dan Kebudayaan, Data Semester Ganjil/Ministry of Education and Culture, Odd Semester Data

Lanjutan Tabel/Continued Table 4.1.9

Kecamatan Sub District	Guru ¹ /Teachers ¹		
	Negeri Public	Swasta Private	Total Total
(1)	(5)	(6)	(7)
Tanah Kampung
Kumun Debai
Sungai Penuh
Pondok Tinggi
Sungai Bungkal
Hampanan Rawang
Pesisir Bukit
Koto Baru
Kota Sungai Penuh

Catatan/Note: ¹ Jumlah guru termasuk kepala sekolah dan guru/The Total of teachers including headmaster and teacher
 Sumber/Source: Kementerian Pendidikan dan Kebudayaan, Data Semester Ganjil/Ministry of Education and Culture , Odd Semester Data

Lanjutan Tabel/Continued Table 4.1.9

Kecamatan Sub District	Murid/Students		
	Negeri Public	Swasta Private	Total Total
(1)	(5)	(6)	(7)
Tanah Kampung
Kumun Debai
Sungai Penuh
Pondok Tinggi
Sungai Bungkal
Hamparan Rawang
Pesisir Bukit
Koto Baru
Kota Sungai Penuh

Catatan/Note:

Sumber/Source:

- ¹ Jumlah guru termasuk kepala sekolah dan guru/The Total of teachers including headmaster and teacher
Kementerian Pendidikan dan Kebudayaan, Data Semester Ganjil/Ministry of Education and Culture , Odd Semester Data

Tabel 4.1.10. Jumlah Sekolah, Guru, dan Murid Madrasah Aliyah (MA) di Bawah Kementrian Agama Menurut Kecamatan di Kota Sungai Penuh, (2017/2018)
Number of Schools, Teachers, adn Pupils in Madrasah Aliyah (MA) Under The Ministry of Religious by Sub District in Sungai Penuh Municipality, (2017/2018)

Kecamatan Sub District	Sekolah/Schools		
	Negeri Public	Swasta Private	Total Total
(1)	(2)	(3)	(4)
Tanah Kampung	-	-	-
Kumun Debai	-	-	-
Sungai Penuh	-	-	-
Pondok Tinggi	-	1	1
Sungai Bungkal	1	-	1
Hampanan Rawang	-	1	1
Pesisir Bukit	1	-	1
Koto Baru	-	-	-
Kota Sungai Penuh	2	2	4

Catatan/Note:

Sumber/Source: Kementerian Agama, Data Semester Ganjil/Ministry of Religious , Odd Semester Data

Lanjutan Tabel/Continued Table 4.1.10

Kecamatan Sub District	Guru/Teachers		
	Negeri Public	Swasta Private	Total Total
(1)	(5)	(6)	(7)
Tanah Kampung	-	-	-
Kumun Debai	-	-	-
Sungai Penuh	-	-	-
Pondok Tinggi	-	52	52
Sungai Bungkal	43	-	43
Hamparan Rawang	-	29	29
Pesisir Bukit	72	-	72
Koto Baru	-	-	-
Kota Sungai Penuh	115	81	196

Catatan/Note:

Sumber/Source:

Kementerian Agama, Data Semester Ganjil/Ministry of Religious , Odd Semester Data

Lanjutan Tabel/Continued Table 4.1.10

Kecamatan Sub District	Murid/Students		
	Negeri Public	Swasta Private	Total Total
(1)	(5)	(6)	(7)
Tanah Kampung	-	-	-
Kumun Debai	-	-	-
Sungai Penuh	-	-	-
Pondok Tinggi	-	55	55
Sungai Bungkal	256	-	256
Hamparan Rawang	-	89	89
Pesisir Bukit	947	-	947
Koto Baru	-	-	-
Kota Sungai Penuh	1 203	144	1 347

Catatan/Note:

Sumber/Source:

Kementerian Agama, Data Semester Ganjil/Ministry of Religious , Odd Semester Data

Tabel 4.1.11. Jumlah Desa/Kelurahan yang Memiliki Fasilitas Sekolah Menurut Kecamatan dan Tingkat Pendidikan di Kota Sungai Penuh, 2011-2018
Number of Villages¹ Having Educational Facilities by Sub District and Educational Level in Sungai Penuh Municipality, 2011-2018

Kabupaten/Kota <i>Regency/Municipality</i>	SD <i>Primary School</i>			SMP <i>Junior High School</i>		
	2011	2014	2018	2011	2014	2018
(1)	(2)	(3)	(4)	(5)	(6)	(7)
Tanah Kampung	13	10	11	2	1	3
Kumun Debai	9	10	9	1	1	1
Sungai Penuh	20	5	6	7	4	3
Pondok Tinggi	...	6	9	NA	1	1
Sungai Bungkal	...	8	7	NA	2	3
Hamparan Rawang	11	11	12	2	2	2
Pesisir Bukit	13	8	8	1	1	1
Koto Baru	...	3	4	NA	0	1
Kota Sungai Penuh	66	61	66	13	12	15

Catatan/Note:

¹ Desa pada tabel ini termasuk Unit Permukiman Transmigrasi (UPT) yang masih dibina oleh kementerian terkait/Villages in this table include Transmigration Settlement Unit which is still fostered by the relevant ministries

Sumber/Source:

BPS, Pendataan Potensi Desa (Podes)/BPS-Statistics Indonesia, Village Potential Data Collection

Lanjutan Tabel/Continued Table 4.1.11

Kabupaten/Kota Regency/Municipality y	SMA Senior High School			SMK Vocational School		
	2011	2014	2018	2011	2014	2018
(1)	(8)	(9)	(10)	(11)	(12)	(13)
Tanah Kampung	0	0	0	1	1	1
Kumun Debai	0	0	0	2	2	2
Sungai Penuh	5	2	3	0	0	0
Pondok Tinggi	NA	1	1	NA	0	0
Sungai Bungkal	NA	1	1	NA	0	0
Hampanan Rawang	2	2	2	0	0	0
Pesisir Bukit	2	0	1	1	1	1
Koto Baru	NA	1	1	NA	0	0
Kota Sungai Penuh	9	7	9	4	4	4

Catatan/Note:

¹ Desa pada tabel ini termasuk Unit Permukiman Transmigrasi (UPT) yang masih dibina oleh kementerian terkait/Villages in this table include Transmigration Settlement Unit which is still fostered by the relevant ministries

Sumber/Source:

BPS, Pendataan Potensi Desa (Podes)/BPS-Statistics Indonesia, Village Potential Data Collection

Lanjutan Tabel/Continued Table 4.1.11

Kabupaten/Kota Regency/Municipality	Perguruan Tinggi/University		
	2011	2014	2018
(1)	(14)	(15)	(16)
Tanah Kampung	0	0	0
Kumun Debai	1	0	0
Sungai Penuh	2	2	1
Pondok Tinggi	NA	1	1
Sungai Bungkal	NA	1	2
Hampan Rawang	0	0	0
Pesisir Bukit	2	3	4
Koto Baru	NA	0	0
Kota Sungai Penuh	5	7	8

Catatan/Note:

¹ Desa pada tabel ini termasuk Unit Permukiman Transmigrasi (UPT) yang masih dibina oleh kementerian terkait/Villages in this table include Transmigration Settlement Unit which is still fostered by the relevant ministries

Sumber/Source:

BPS, Pendataan Potensi Desa (Podes)/BPS-Statistics Indonesia, Village Potential Data Collection

Tabel 4.1.12. Jumlah Mahasiswa IAIN Kerinci Berdasarkan Tahun Masuk Dirinci menurut Program Studi, 2018/2019
Table Number of Students at IAIN Kerinci by Year and Major, 2018/2019

Program Study Major		Mahasiswa/Students		
		2018		Total
(1)	L (2)	P (3)	(4)	
Fakultas Syari'ah				
1	Hukum Keluarga Islam	22	26	48
2	Hukum Ekonomi Syariah	36	33	69
Fakultas Tarbiyah dan Ilmu Keguruan				
3	Pendidikan Agama Islam (PAI)	64	87	151
4	Bimbingan Konseling Islam (BKI)	30	48	78
5	Manajemen Pendidikan Islam (MPI)	18	41	59
6	Bahasa Arab (PBA)	7	20	27
7	Tadris Bahasa Inggris (TBI)	21	49	70
8	Tadris Biologi (PBIO)	32	62	94
9	Tadris Matematika (TMTK)	7	42	49
Fakultas Ekonomi dan Bisnis Islam				
10	Ekonomi Syariah (ES)	63	78	141
11	Perbankan Syariah (PbS)	50	97	147
Fakultas Adab dan Dakwah				
12	Ilmu Al-Quran dan Tafsir	17	9	26
13	Manajemen Dakwah (MD)	22	22	44
Jumlah Mahasiswa/ Total		389	614	1003
2017/2018				

Sumber/Source: IAIN Kerinci/IAIN Kerinci

Tabel 4.1.13. Jumlah Mahasiswa dan Dosen STIE Sakti Alam Kerinci per Semester menurut Jurusan dan Jenis Kelamin di Kota Sungai Penuh, 2018/2019
Number of Students and Lecturers at Even Semester of STIE Sakti Alam Kerinci by Major and Sex in Sungai Penuh Municipality, 2018/2019

Semester	Jurusan/Major					
	Ekonomi Pembangunan		Manajemen		Akuntansi	
	L	P	L	P	L	P
(1)	(2)	(3)	(4)	(5)	(6)	(7)
I	96	50	161	115	13	27
II	63	45	193	107	10	24
III	66	31	146	114	11	43
IV	50	29	110	139	10	41
V	39	27	94	112	22	43
VI	38	27	87	107	22	41
VII	46	28	106	92	15	31
VIII	44	23	88	72	14	31
XI	50	7	56	27	13	3
X	26	7	23	13	10	5
Dosen Tetap	4	9	14	10	7	5
Dosen Luar Biasa	2	1	4	6	2	2
Jumlah Mahasiswa Number of Students	518	274	1064	898	140	289
2017/2018	285	134	502	425	85	150

Sumber/Source: STIE Sakti Alam Kerinci/STIE Sakti Alam Kerinci

SOCIAL

Tabel 4.1.14. Jumlah Mahasiswa dan Dosen STIA NUSA per Semester menurut Jurusan dan Jenis Kelamin di Kota Sungai Penuh, 2018/2019
Number of Students and Lecturers at Even Semester of STIA NUSA by Major and Sex in Sungai Penuh Municipality, 2018/2019

Semester	Semester	S.1/D.3	Jurusan/Major			
			Administrasi Negara		Administrasi Niaga	
			L	P	L	P
(1)	(2)	(3)	(4)	(5)	(6)	
I		312/9	114	198	3	6
II						
III		182/6	62	120	2	4
IV						
V		199/10	64	135	4	6
VI						
VII		166/0	56	110	0	0
VIII						
IX		32/0	13	19	0	0
X						
Dosen Tetap		19
Dosen Luar Biasa		30
Jumlah Mahasiswa		916	309	582	9	16
Number of Students						
2017/2018			381	507	18	11

Sumber/Source: STIA NUSA/STIA NUSA

Tabel 4.1.15. Jumlah Mahasiswa dan Dosen AMIK Depati Parbo per Semester menurut Jenis Kelamin di Kota Sungai Penuh, 2018/2019
Number of Students and Lecturers at Even Semester of AMIK Depati Parbo by Sex in Sungai Penuh Municipality, 2018/2019

Semester	Jenis Kelamin/Sex		
	Laki-laki Male	Perempuan Female	Jumlah Total
(1)	(2)	(3)	(4)
Manajemen Informatika			
I	113	38	151
II	113	38	151
III	112	35	147
IV	112	35	147
V	85	27	112
VI	85	27	112
Dosen Tetap	8	9	17
Dosen Luar Biasa	11	14	25
Jumlah Mahasiswa Number of Students	620	200	820
2017/2018	532	200	732
2016/2017	742	324	1 066

Sumber/Source: AMIK Depati Parbo/AMIK Depati Parbo

Tabel 4.1.16. Jumlah Mahasiswa dan Dosen AKPER Bina Insani Sakti Sungai Penuh per Semester menurut Jenis Kelamin di Kota Sungai Penuh, 2018/2019
Number of Students and Lecturers at Odd Semester of AKPER Bina Insani Sakti by Sex in Sungai Penuh Municipality, 2018/2019

Semester	Jenis Kelamin/Sex		
	Laki-laki Male	Perempuan Female	Jumlah Total
(1)	(2)	(3)	(4)
I	20	84	104
II	19	84	101
III	23	72	95
IV	21	71	92
V	27	67	94
VI	26	67	93
Dosen Tetap		15	
Dosen Luar Biasa		11	
Jumlah Mahasiswa Number of Students	---	286	---
2017/2018	---	280	---

Sumber/Source: AKPER Yayasan Bina Insani Sakti Sungai Penuh

4.2. KESEHATAN/HEALTH

Tabel 4.2.1. Jumlah Desa/Kelurahan yang Memiliki Sarana Kesehatan Menurut Kecamatan di Kota Sungai Penuh, 2011-2018
Number of Villages¹ Having Health Facilities by Sub District in Sungai Penuh Municipality, 2011-2018

Kecamatan Sub District	Rumah Sakit <i>Hospital</i>			Rumah Sakit Bersalin <i>Maternity Hospital</i>		
	2011	2014	2018	2011	2014	2018
(1)	(2)	(3)	(4)	(5)	(6)	(7)
Tanah Kampung	0	0	0	0	0	0
Kumun Debai	0	0	0	0	0	0
Sungai Penuh	1	1	1	3	1	0
Pondok Tinggi	NA	0	0	NA	2	0
Sungai Bungkal	NA	0	0	NA	2	0
Hamparan Rawang	0	0	0	0	1	0
Pesisir Bukit	1	1	1	1	1	0
Koto Baru	NA	0	0	NA	0	0
Kota Sungai Penuh	2	2	2	4	7	0

Catatan/Note: ¹ Desa pada tabel ini termasuk Unit Permukiman Transmigrasi (UPT) yang masih dibina oleh kementerian terkait/*Villages in this table include Transmigration Settlement Unit which is still fostered by the relevant ministries*

Sumber/Source: BPS, Pendataan Potensi Desa (Podes)/BPS-Statistics Indonesia, *Village Potential Data Collection*

Lanjutan Tabel/Continued Table 4.2.1

Kecamatan Sub District	Poliklinik Polyclinic			Puskesmas Public Health Center		
	2011	2014	2018	2011	2014	2018
(1)	(8)	(9)	(10)	(11)	(12)	(13)
Tanah Kampung	0	0	0	1	1	1
Kumun Debai	0	0	0	1	1	2
Sungai Penuh	1	0	1	2	3	2
Pondok Tinggi	NA	0	1	NA	0	1
Sungai Bungkal	NA	0	1	NA	0	1
Hamparan Rawang	0	0	0	1	1	2
Pesisir Bukit	0	0	0	1	1	1
Koto Baru	NA	0	0	NA	1	1
Kota Sungai Penuh	1	0	3	6	8	11

Catatan/Note: ¹ Desa pada tabel ini termasuk Unit Permukiman Transmigrasi (UPT) yang masih dibina oleh kementerian terkait/Villages in this table include Transmigration Settlement Unit which is still fostered by the relevant ministries

Sumber/Source: BPS, Pendataan Potensi Desa (Podes)/BPS-Statistics Indonesia, Village Potential Data Collection

Lanjutan Tabel/*Continued Table 4.2.1*

Kecamatan Sub District	Puskesmas Pembantu <i>Subsidiary of Public Health Center</i>			Apotek <i>Pharmacy</i>		
	2011	2014	2018	2011	2014	2018
(1)	(14)	(15)	(16)	(17)	(18)	(19)
Tanah Kampung	0	0	0	0	0	1
Kumun Debai	1	1	1	0	0	2
Sungai Penuh	3	0	0	5	3	1
Pondok Tinggi	NA	2	2	NA	1	3
Sungai Bungkal	NA	1	1	NA	1	0
Hamparan Rawang	0	1	1	0	1	0
Pesisir Bukit	1	1	3	1	1	1
Koto Baru	NA	0	0	NA	0	0
Kota Sungai Penuh	5	6	8	6	7	8

Catatan/*Note:*

¹ Desa pada tabel ini termasuk Unit Permukiman Transmigrasi (UPT) yang masih dibina oleh kementerian terkait/*Villages in this table include Transmigration Settlement Unit which is still fostered by the relevant ministries*
BPS, Pendataan Potensi Desa (Podes)/*BPS-Statistics Indonesia, Village Potential Data Collection*

Sumber/*Source:*

Tabel 4.2.2. Jumlah Tenaga Kesehatan Menurut Kecamatan di Kota Sungai Penuh, 2018
Number of Health Personnel by Sub District in Sungai Penuh Municipality, 2018

Kecamatan Sub District	Dokter Doctor	Perawat Nurse	Bidan Midwife	Farmasi Pharmaceutical	Ahli Gizi Nutritionist
(1)	(2)	(3)	(4)	(5)	(6)
Tanah Kampung	2	12	12	2	...
Kumun Debai	2	17	10	3	...
Sungai Penuh	7	23	12	3	...
Pondok Tinggi	0	5	13	2	...
Sungai Bungkal	0	3	4	1	...
Hamparan Rawang	1	15	10	2
Pesisir Bukit	1	13	3	2	...
Koto Baru	3	11	7	2	...
Kota Sungai Penuh	16	99	71	16	...

Sumber: Dinas Kesehatan Kota Sungai Penuh
 Source: Health Regional Office of Sungai Penuh Municipality

Tabel 4.2.3. Persentase Penduduk yang Mempunyai Keluhan Kesehatan Selama Sebulan Terakhir Menurut Kecamatan di Kota Sungai Penuh, 2013-2018
Table *Percentage of People Who Had Health Complaint During a Month Prior to The Survey by Sub District in Sungai Penuh Municipality, 2013-2018*

Kecamatan Sub District	2013	2014	2015	2016	2017	2018
(1)	(2)	(3)	(4)	(5)	(6)	(7)
Tanah Kampung						
Kumun Debai						
Sungai Penuh						
Pondok Tinggi						
Sungai Bungkal						
Hamparan Rawang						
Pesisir Bukit						
Koto Baru						
Kota Sungai Penuh						

Sumber/Source: BPS, Survei Sosial Ekonomi Nasional (Susenas)/BPS-Statistics Indonesia, National Socioeconomic Survey

Tabel 4.2.4. Jumlah Rumah Sakit Umum, Rumah Sakit Khusus, Rumah Sakit Bersalin/Rumah Bersalin, dan Puskesmas Menurut Kecamatan di Kota Sungai Penuh, 2016-2017
Number of General Hospital, Special Hospital, Maternity Hospital, and Public Health Center by Sub District in Sungai Penuh Municipality, 2016-2017

Kecamatan Sub District	Rumah Sakit Umum <i>General Hospital</i>		Rumah Sakit Khusus <i>Special Hospital</i>		Rumah Sakit Bersalin/ Rumah Bersalin Maternity <i>Hospital</i>		Puskesmas <i>Public Health Center</i>	
	2016	2017	2016	2017	2016	2017	2016	2017
(1)	(2)	(3)	(4)	(5)	(6)	(7)	(8)	(9)
Tanah Kampung	-	-	-	-	-	-	1	1
Kumun Debai	-	-	-	-	-	-	1	1
Sungai Penuh	1	1	-	-	-	-	2	2
Pondok Tinggi	-	-	-	-	-	-	1	1
Sungai Bungkal	-	-	-	-	-	-	1	1
Hamparan Rawang	-	-	-	-	-	-	2	2
Pesisir Bukit	1	1	-	-	-	-	2	2
Koto Baru	-	-	-	-	-	-	1	1
Kota Sungai Penuh	-	-	-	-	-	-	11	11

Sumber/Source: Dinas Kesehatan Kota Sungai Penuh/Health Regional Office of Sungai Penuh Province

Lanjutan Tabel/*Continued Table 4.2.4*

Kabupaten/Kota <i>Regency/Municipality</i>	Klinik/Balai Kesehatan <i>Clinic/Health Center</i>		Posyandu <i>Maternal & Child Health Center</i>		Polindes <i>Village Maternity</i>	
	2016	2017	2016	2017	2016	2017
(1)	(10)	(11)	(12)	(13)	(14)	(15)
Tanah Kampung	-	-	13	13	-	-
Kumun Debai	-	-	11	11	-	-
Sungai Penuh	3	2	6	6	-	-
Pondok Tinggi	1	3	12	12	-	-
Sungai Bungkal	4	1	9	9	-	-
Hamparan Rawang	-	-	13	13	-	-
Pesisir Bukit	-	-	9	9	-	-
Koto Baru	-	-	6	6	-	-
Kota Sungai Penuh	8	6	79	79	-	-

Sumber/*Source*: Dinas Kesehatan Kota Sungai Penuh/Health Regional Office of Sungai Penuh Province

Tabel 4.2.5. Jumlah Tenaga Medis, Paramedis, dan Tata Usaha Menurut Pendidikan di Kota Sungai Penuh, 2018
Number of Medical Health, Paramedic, and Administration by Education in Sungai Penuh Municipality, 2018

Tenaga Kesehatan <i>Medical Health Personnel</i>	Jumlah (Orang) <i>Total</i>	
	2017	2018
(1)	(2)	(3)
1. Dokter Spesialis	-	
2. Dokter Umum	19	
3. Dokter Gigi	6	
4. Farmasi/Apoteker		
- Apoteker	10	
- S-2 Farmasi (Apoteker)	3	
- S-1 Farmasi (Non Apoteker)		
5. Asisten Apoteker		
- SMF	17	
- D3 Farmasi		
- D3 Analisis Farmasi dan Makanan		
6. Kebidanan		
- D-I	83	
- D-III		
- D-IV		
7. Keperawatan		
I. Keperawatan Umum	135	
- SPK		
- D-III		
- D-IV		
- Profesi Ners		
II. Keperawatan Gigi		
- SPRG		
- D3 Kesehatan Gigi dan Mulut		
8. Kesehatan Lingkungan		
- SPPH (D-1 Kesehatan Lingkungan)	22	
- AKL (D-3 Kesehatan Lingkungan)		
9. APK-TS (DIII)		
10. Gizi		
- S1 Gizi	8	
- AKZI (DIII Gizi)		

Lanjutan Tabel/*Continued Tabel 4.2.5*

Tenaga Kesehatan <i>Medical Health Personnel</i>	Jumlah (Orang) <i>Total</i>	
	2017	2018
(1)	(2)	(3)
11. AKFIS (DIII Fisioterapi)		
12. SGP		
13. SPAG		
14. Analis Kesehatan		
- SMAK		1
- AAK (D3 Analis Kesehatan)		4
- DIV		
15. SPKU		
16. LCPK		
17. <i>Crash Program/LCPK SLTA</i>		
18. Tata Usaha	6	
- S1: Kimia, Adm. Negara, Ekonomi Manajemen. Ekonomi Pembangunan, Biologi)		
- DIII: Manajemen Informatika		
- SMA/SMK		
- SMP		
- SD/Sederajat		
19. Kesehatan Masyarakat	22	
- S1 Kesmas		
- S2 Kesmas		
20. AKNES		
21. AKPRO/ATRO		
22. ATEM		

Sumber/*Source*: Dinas Kesehatan Kota Sungai Penuh/*Public Health Service of Sungai Penuh Municipality*

Tabel 4.2.6. Jumlah Puskesmas dan Kunjungan Pasien Menurut Kecamatan di Kota Sungai Penuh, 2018
Table *Number of Public Health Center and Patients by Subdistrict in Sungai Penuh Municipality, 2018*

	Kecamatan <i>Subdistrict</i>	Puskesmas <i>Public Health</i>	Pasien (Orang) <i>Patient</i>
	(1)	(2)	(3)
1.	Tanah Kampung	1	8 857
2.	Kumun Debai	1	25 028
3.	Sungai Penuh	2	47 560
4.	Pondok Tinggi	1	1 630
5.	Sungai Bungkal	1	2 824
6.	Hampanan Rawang	2	17 467
7.	Pesisir Bukit	2	5 134
8.	Koto Baru	1	6 103
	Kota Sungai Penuh	11	114 603
	2017	11	98 898
	2016	9	70 489

Sumber/Source: Dinas Kesehatan Kota Sungai Penuh/*Public Health Service of Sungai Penuh Municipality*

Tabel 4.2.7. Jumlah Puskesmas dan Kunjungan Rawat Jalan, Rawat Inap, dan Kunjungan Gangguan Jiwa Menurut Kecamatan di Kota Sungai Penuh, 2018
Number of Public Health Center and Outpatient Visits, Inpatient Visits, and Mental Disorder Patient Visits by Subdistrict in Sungai Penuh Municipality, 2018

Kecamatan <i>Subdistrict</i>	Puskesmas <i>Public Health</i>	Kunjungan <i>Visits</i>		
		Rawat Jalan <i>Outpatient</i>	Rawat Inap <i>Inpatient</i>	Gangguan Jiwa <i>Mental Disorder</i>
(1)	(2)	(3)	(4)	(5)
1. Tanah Kampung	1	6 725	71	0
2. Kumun Debai	1	17 460	71	3 233
3. Sungai Penuh	2	34 126	60	128
4. Pondok Tinggi	1	868	0	0
5. Sungai Bungkal	1	2 455	0	0
6. Hamparan Rawang	1	12 043	219	55
7. Pesisir Bukit	2	3 862	0	0
8. Koto Baru	1	4 172	32	0
Kota Sungai Penuh	10	81 701	453	3 416
2017	9	66 850	2 476	1 163

Sumber/Source: Dinas Kesehatan Kota Sungai Penuh/*Public Health Service of Sungai Penuh Municipality*

Tabel 4.2.8. Daftar 10 Penyakit Terbesar dari Puskesmas di Kota Sungai Penuh, 2018
Table 10 Biggest Disease from Public Health Center in Sungai Penuh Municipality, 2018

	Nama Penyakit <i>Name of Disease</i>	Pasien (Orang) <i>Patient</i>	Persentase (%) <i>Percentage</i>
	(1)	(2)	(3)
1.	Faringitis	2 025	19.86
2.	Gastritis	1 832	17.97
3.	Influenza	1 765	17.31
4.	Hipertensi	1 494	14.65
5.	Polimialgia Reumatik	500	4.90
6.	Polyarthrititis	518	5.08
7.	Dermatitis Kontak Alergik	751	7.36
8.	Tension Headache	501	4.91
9.	Gastroenteritis	503	4.93
10.	Osteoarthritis	308	3.02
	Jumlah/Total	10 197	100.00
	2017	17 963	100.00
	2016	23 708	100.00

Sumber/Source: Dinas Kesehatan Kota Sungai Penuh/Public Health Service of Sungai Penuh Municipality

Tabel 4.2.9. Target dan Pencapaian Imunisasi Bayi dan Ibu Hamil menurut Jenis Imunisasi di Kota Sungai Penuh, 2018
Table *Target and Realization of Shild and Pregnant Women Gets Medical Injection by Kind of Injection in Sungai Penuh Municipality, 2018*

Jenis Imunisasi <i>Kind of Injection</i>	Target (%) <i>Target</i>	Realisasi <i>Realization</i>	Persentase Pencapaian <i>Attainment</i>
(1)	(2)	(3)	(4)
1. BCG		1 686	
2. HB 0		1 563	
3. DPT/HB-Hib (1)		1 787	
4. DPT/HB-Hib (2)		1 820	
5. DPT/HB-Hib (3)		1 608	
6. Polio 1		1 636	
7. Polio 2		1 725	
8. Polio 3		1 745	
9. Polio 4		1 359	
10. Hepatitis B1		843	
11. Hepatitis B2		1 424	
12. Hepatitis B3		1 649	
13. Campak			
14. TT 1 (Ibu Hamil)			
15. TT 2 (Ibu Hamil)			
16. TT 3 (Ibu Hamil)			
17. TT 4 (Ibu Hamil)			
18. TT 5 (Ibu Hamil)			
19. TT 2+(Ibu Hamil)			
20. TT 1 (Caten)			
21. TT 2 (Caten)			
22. DT 1 (Kelas 1 SD) Campak		1 411	
23. DT 2 (Kelas 2 SD)		1 428	

Sumber/Source: Dinas Kesehatan Kota Sungai Penuh/*Public Health Service of Sungai Penuh Municipality*

Tabel 4.2.10. Pencapaian Jumlah Sasaran yang Mendapat Imunisasi Lengkap di Kota Sungai Penuh, 2015-2018
Table Realization of Complete Injection in Sungai Penuh Municipality, 2016-2018

Sasaran Imunisasi <i>Target</i>		2016	2017	2018
(1)		(2)	(3)	(4)
1.	Bayi	1398	1 647	1 671
2.	Ibu Hamil	...	2 069	1 615
3.	Calon Penganten	...	1 238	17 049
4.	Anak SD Kelas 1	1 534	1 575	1 513
5.	Anak SD Kelas 2 s.d 3 (DT)	1 018	-	9 333
6.	Anak SD Kelas 3 s.d 4 (TT)	1 039	-	-
Jumlah/Total		6 497	...	31 181

Sumber/Source: Dinas Kesehatan Kota Sungai Penuh/Public Health Service of Sungai Penuh Municipality

Tabel 4.2.11. Jumlah Bayi Lahir, Bayi Berat Lahir Rendah (BBLR), BBLR Dirujuk, dan Bergizi Buruk di Kota Sungai Penuh, 2014-2018
Number of Births, Babies with Low Birth Weight (LBW), Treated LBW, and Malnutrition Cases in Sungai Penuh Municipality, 2014-2018

Tahun Year	Bayi Lahir	BBLR/LBW		Gizi Buruk Malnutrition
		Jumlah Total	Dirujuk Treated	
(1)	(2)	(3)	(4)	(5)
2014	1 867	11	--	4
2015	1 545	17	--	4
2016	1 523	30	--	6
2017	1 610	12	-	-
2018	1 477	21	-	1

Sumber/Source: Dinas Kesehatan Kota Sungai Penuh/Public Health Service of Sungai Penuh Municipality

Tabel 4.2.12. Jumlah Ibu Hamil, Melakukan Kunjungan K1, Melakukan Kunjungan K4, Kurang Energi Kronis (KEK), dan Mendapat tablet Zat besi (Fe) di Kota Sungai Penuh, 2014-2018
Number of Pregnant Women, Those with One Visit and Four Visits of Antenatal Care, Chronic Energy Deficiency (CED), and Receiving Iron Supplement in Sungai Penuh Municipality, 2014-2018

Tahun Year	Jumlah Ibu Hamil Pregnant Women	Melakukan Kunjungan K1 One Visit	Melakukan Kunjungan K4 Four Visit	Kurang Energi Kronis (KEK) Chronic Energy Deficiency (CED)	Mendapat Zat Besi (Fe) Receiving Iron Supplement
(1)	(2)	(3)	(4)	(5)	(6)
2014	2 077	1 855	2 002	59	1 996
2015	1 701	1 698	1 642	28	1 624
2016	1 678	1 680	1 598		1 633
2017	1 936	1 878	1 778		1 878
2018	1 604	1 604	1 538	77	1 538

Sumber/Source: Dinas Kesehatan Kota Sungai Penuh/Public Health Service of Sungai Penuh Municipality

Tabel 4.2.13. Jumlah Kasus IMS, DBD, Diare, TB, dan Malaria Menurut Kecamatan di Kota Sungai Penuh, 2018
Number of Cases of Sexually Transmitted Infection, Dengue Fever, Diarrhea, Tuberculosis (TB) and Malaria by Subdistrict in Sungai Penuh Municipality, 2018

Kecamatan <i>Subdistrict</i>	IMS <i>Sexually Transmitted Infection</i>	DBD <i>Dengue Fever</i>	Diare <i>Diarrhea</i>	TB <i>Tuberculosis</i>	Malaria
(1)	(2)	(3)	(4)	(5)	(6)
1. Tanah Kampung	0	0	0	1	0
2. Kumun Debai	0	5	0	6	0
3. Sungai Penuh	0	3	0	18	0
4. Hamparan Rawang	0	4	0	9	0
5. Pesisir Bukit	1	1	0	6	0
6. Sungai Bungkal	1	6	0	0	0
7. Pondok Tinggi	0	3	0	4	0
8. Koto Baru	2	0	0	5	0
Kota Sungai Penuh	4	22	0	49	0
2017	4	36	1 418	68	0
2016	0	38	1 386	55	0

Sumber/Source: Dinas Kesehatan Kota Sungai Penuh/*Public Health Service of Sungai Penuh Municipality*

Tabel 4.2.14. Jumlah Klinik Keluarga Berencana (KKB) dan Pos Pelayanan Keluarga Berencana Desa (PPKBD) Menurut Kecamatan di Kota Sungai Penuh, 2018
Number of Family Planning Clinics and Village Family Planning Service Units by Subdistrict in Sungai Penuh Municipality, 2018

Kecamatan Subdistrict		KKB Family Planning Clinics	PPKBD Village Family Planning Service Units
(1)		(2)	(3)
1.	Tanah Kampung	6	13
2.	Kumun Debai	7	9
3.	Sungai Penuh	6	5
4.	Pondok Tinggi	5	8
5.	Sungai Bungkal	7	6
6.	Hamparan Rawang	5	13
7.	Pesisir Bukit	7	9
8.	Koto Baru	6	6
Kota Sungai Penuh		49	69
2017		44	69

Sumber/Source: Dinas Pengendalian Penduduk dan KB Kota Sungai Penuh/Population Control and Family Planning Service of Sungai Penuh Municipality

Tabel 4.2.15. Jumlah Peserta KB Baru Menurut Kecamatan dan Jenis Kontrasepsi yang Digunakan di Kota Sungai Penuh, 2018
Number of New Birth Control Acceptor by Subdistrict and Type of Contraceptive Used in Sungai Penuh Municipality, 2018

Kecamatan <i>Subdistrict</i>		IUD	IMPLAN	MOP	MOW
(1)		(2)	(3)	(4)	(5)
1.	Tanah Kampung	8	28	0	0
2.	Kumun Debai	9	54	0	0
3.	Sungai Penuh	43	23	0	3
4.	Pondok Tinggi	49	35	0	0
5.	Sungai Bungkal	59	18	0	0
6.	Hampan Rawang	25	47	0	1
7.	Pesisir Bukit	46	138	0	0
8.	Koto Baru	10	23	0	0
Kota Sungai Penuh		249	366	0	4
2017		209	357	0	3
2016		267	324	0	15

SOCIAL

Lanjutan Tabel/*Continued Tabel 4.2.15*

	Kecamatan <i>Subdistrict</i>	SUNTIK	PIL	KONDOM	Jumlah
	(1)	(6)	(7)	(8)	(9)
1.	Tanah Kampung	37	17	4	94
2.	Kumun Debai	57	35	0	155
3.	Sungai Penuh	75	29	11	184
4.	Pondok Tinggi	160	174	13	431
5.	Sungai Bungkal	56	73	11	217
6.	Hamparan Rawang	100	15	5	193
7.	Pesisir Bukit	108	49	0	341
8.	Koto Baru	71	21	23	148
Kota Sungai Penuh		664	413	67	1 763
2017		757	456	28	1 810
2016		893	555	72	2 126

Sumber/*Source*: Dinas Pengendalian Penduduk dan KB Kota Sungai Penuh/*Population Control and Family Planning Service of Sungai Penuh Municipality*

Tabel 4.2.16. Jumlah Pasangan Usia Subur dan Peserta KB Aktif Menurut Kecamatan di Kota Sungai Penuh, 2018
Number of Eligible Couples and Family Planning Participants by Subdistrict in Sungai Penuh Municipality, 2018

Kecamatan Subdistrict	Jumlah PUS Eligible Couple	Peserta KB Aktif Family Planning Participants			
		IUD	MOP	MOW	Kondom Condom
(1)	(2)	(3)	(4)	(5)	(6)
1. Tanah Kampung	2 160	491	0	7	3
2. Kumun Debai	1 956	286	0	8	14
3. Sungai Penuh	1 666	322	0	39	27
4. Pondok Tinggi	3 352	283	0	58	140
5. Sungai Bungkal	1 762	267	0	24	8
6. Hamparan Rawang	3 408	352	0	23	90
7. Pesisir Bukit	2 289	239	0	51	15
8. Koto Baru	1 822	164	0	21	4
Kota Sungai Penuh	18 415	2 404	0	231	301
2017	17 802	2 335	0	224	266

Lanjutan Tabel/Continued Tabel 4.2.16

Kecamatan Subdistrict	Peserta KB Aktif Family Planning Participants			Jumlah Total
	Implan Implants	Suntikan Injection	Pil Pill	
(1)	(7)	(8)	(9)	(10)
1. Tanah Kampung	918	221	194	1 834
2. Kumun Debai	665	506	240	1 719
3. Sungai Penuh	260	551	345	1 544
4. Pondok Tinggi	330	784	993	2 588
5. Sungai Bungkal	285	328	562	1 474
6. Hampan Rawang	1 223	827	513	3 028
7. Pesisir Bukit	517	753	227	1 802
8. Koto Baru	634	461	196	1 480
Kota Sungai Penuh	4 832	4 431	3 270	15 469
2017	4 739	4 102	3 115	14 781

Sumber/Source: Dinas Pengendalian Penduduk dan KB Kota Sungai Penuh/Population Control and Family Planning Service of Sungai Penuh Municipality

Tabel 4.2.17. Jumlah Tenaga Medis menurut Keahlian di R.S.U Mayjen H.A Thalib, 2018
Table Number of Practical Medical Health by Skill in Mayjen H.A Thalib Public Hospital, 2018

Tenaga Kesehatan <i>Medical Health Personnel</i>	PNS/CP NS	Honoror K2	TKHL	BKO	Jumlah (Orang)
(1)	(2)	(3)	(4)	(5)	(6)
Magister Kesehatan (Mkes, MPH, MKM)	1	-	-	-	1
Magister Sains (M.Si)	5	-	-	-	5
MARS	-	-	-	-	0
Magister Management (MM)	2	-	-	-	2
Magister Kesehatan Masyarakat (MKM)	1	-	-	-	1
Dokter Spesialis Penyakit Dalam	4	-	-	-	4
Dokter Spesialis Bedah	2	-	-	-	2
Dokter Spesialis Mata	2	-	-	-	2
Dokter Spesialis Anak	2	-	-	-	2
Dokter Spesialis Syaraf	1	-	-	-	1
Dokter Spesialis Paru	1	-	-	-	1
Dokter Spesialis Anestesi	1	-	-	-	1
Dokter Spesialis Obstetri & Ginekologi	3	-	-	-	3
Dokter Spesialis Othodenty	-	-	-	-	0
Dokter Spesialis Konservasi Gigi	1	-	-	-	1
Dokter Spesialis THT-KL	1	-	-	-	1
Dokter Umum	12	-	1	-	23
Dokter Gigi	6	-	1	-	6
Apoteker (Apt)	14	-	1	-	15
Ners (profesi)	15	-	6	-	31
Sarjana Keperawatan (S.Kep)	1	-	7	-	8
Sarjana Gizi (S.GZ)	-	-	5	-	5
Sarjana Farmasi	0	-	2	-	2
Sarjana Kesehatan Masyarakat (SKM)	9	-	9	-	18

Lanjutan Tabel/*Continued Tabel 4.2.17*

Tenaga Kesehatan Medical Health Personnel	PNS/ CPNS	Honoror K2	TKHL	BKO	Jumlah (Orang)
(1)	(2)	(3)	(4)	(5)	(6)
Sarjana Ekonomi/Akuntansi(SE/S.AK)	19	-	9	-	28
Sarjana Komputer (S.Kom)	-	-	2	-	2
Sarjana Sosial (S.Sos)	21	-	-	-	21
Sarjana Psikologi (S.Psi)	-	-	1	-	1
Sarjana Pendidikan (S.Pd)	2	-	1	-	3
Sarjana Teknik Informatika (ST)	-	-	1	-	1
Sarjana Sistem Informatika (S.Kom)	-	-	1	-	1
D.IV Fisioterapi	-	-	1	-	1
D.IV Analisis Kesehatan	-	-	5	-	5
D.IV Kebidanan	-	-	6	-	6
D.III Keperawatan	66	-	155	-	221
D.III Kebidanan	9	-	42	-	51
D.III Keperawatan Gigi	-	-	2	-	2
D.III Kesehatan Gigi	4	-	1	-	5
D.III Farmasi	4	-	7	-	11
D.III Kesehatan Lingkungan	1	-	-	-	1
D.III Perekam Medis Kesehatan	3	-	5	-	8
D.III Analisis Kesehatan	9	-	6	-	15
D.III Gizi	6	-	1	-	7
D.III Rontgen	5	-	11	-	16
D.III Radio Optic	2	-	-	-	2
D.III Anestesi	-	-	1	-	1
D.III Teknik Elektro Medik	-	-	-	-	0
D.III Fisioterapi	7	-	6	-	13
D.III Manajemen Informatika	1	-	5	-	6
D.III Administrasi/Ekonomi Akuntansi (A.Md)	4	-	3	-	7

Lanjutan Tabel/*Continued Tabel 4.2.17*

Tenaga Kesehatan <i>Medical Health Personnel</i>	PNS/ CPNS	Honorar K2	TKHL	BKO	Jumlah (Orang)
(1)	(2)	(3)	(4)	(5)	(6)
D.I Gizi	2	-	-	-	2
D.I English Com	1	-	-	-	1
Sekolah Menengah Farmasi (SMF)	7	-	1	-	8
Sekolah Menengah Analis Kesehatan (SMAK)	2	-	1	-	3
Sekolah Perawat Kesehatan (SPK)	-	-	-	-	0
SPPH	5	-	-	-	5
SPRG	1	-	-	-	1
SPP-SPMA	-	-	-	-	0
SMA/SMU	10	2	50	-	62
SMEA	1	-	-	-	1
STM	1	-	1	-	2
MAN	-	-	4	-	4
SMK/SMK BOGA	-	-	10	-	10
SMKK	1	-	1	-	2
LCPK-SMA	2	-	-	-	2
LCPK/SLTP	-	-	-	-	0
Sekolah Teknik (ST)	-	-	1	-	1
SMP	1	-	2	-	3
SD	2	-	-	-	2
Jumlah Seluruh Karyawan/Ti RSU MHAT	284	2	399	-	685
2017	289	4	329	-	622

Sumber/Source: R.S.U mayjen H.A. Thalib/Mayjen H.A. Thalib Public Hospital

Tabel 4.2.18. Pola Penyakit untuk Semua Golongan Umur Kasus Rawat Inap di R.S.U Mayjen H.A Thalib, 2018
Kind of Disease in All Age Group with Stay Overnight Case in Mayjen H.A Thalib Public Hospital, 2018

Golongan Sebab Sakit <i>Disease Causes</i>	Kode Diagnosa	Kasus Baru/ <i>New Cases</i>	
		Jumlah <i>Total</i>	Persentase (%) <i>Percentage</i>
(1)	(2)	(3)	(4)
Dyspepsia	K 30	1 328	29
Gea	A 09	845	19
Colik Abdomen	R10.4	516	11
Vertigo	R 42	489	11
PPOK	J44.9	371	8
Gastritis	K 29.7	279	6
Anemia	D64.9	238	5
Hypertensi	I 10	198	4
Cedera Kepala Ringan	S 06.0	159	3
Partus Normal	O 80.9	120	3
Jumlah/Total		4 543	100
2017		4 612	100

Sumber/Source: R.S.U mayjen H.A. Thalib/Mayjen H.A. Thalib Public Hospital

Tabel 4.2.19. Pola Penyakit untuk Semua Golongan Umur Kasus Rawat Jalandi R.S.U Mayjen H.A Thalib, 2018
Kind of Disease in All Age Group with Out Patient Case in Mayjen H.A Thalib Public Hospital, 2018

Golongan Sebab Sakit <i>Disease Causes</i>	Kode Diagnosa	Kasus Baru/ <i>New Cases</i>	
		Jumlah <i>Total</i>	Persentase (%) <i>Percentage</i>
(1)	(2)	(3)	(4)
CAD	I 25.1	1 201	18
CHF	I 50.9	1 085	16
Katarak	H 26.9	827	12
Dyspepsia	K 30	767	11
DM	E 14.9	736	11
Penyakit Pulpa dan Periapikal	K 04	594	9
Cerumen	H 61.2	531	8
Brochitis	J 40	419	6
TB Paru	A 16.9	370	5
Epilepsi	G 40.9	286	4
Jumlah/Total		6 816	100
2017		9 029	100

Sumber/Source: R.S.U mayjen H.A. Thalib/Mayjen H.A. Thalib Public Hospital

Tabel 4.2.20. Jumlah Tempat Tidur menurut Ruangan di R.S.U Mayjen H.A Thalib, 2018
Number of Beds by Room in Mayjen H.A Thalib Public Hospital, 2018

Instalasi <i>Installation</i>	Jumlah Tempat Tidur <i>Number of Beds</i>
(1)	(2)
Penyakit Dalam	19
Bedah	16
Kesehatan Anak	16
Kebidanan	15
Perinatology	8
Danau Belibis	5
Paru-paru	11
Kelas Utama (Danau Kerinci)	14
Kelas Utama (Danau Lingkat)	8
Kelas Utama (Bukit Khayangan)	9
Danau Gunung Tujuh	26
Ruang ICU	2
Ruang Neurologi	11
THT/Mata	4
Ruang Recovery	0
Observasi	0
Jumlah/Total	164
2017	150
2016	160

Sumber/Source: R.S.U mayjen H.A. Thalib/Mayjen H.A. Thalib Public Hospital

**Tabel 4.2.21. Jumlah Tenaga Medis menurut Keahlian di R.S Pembantu
02.09.04 DKT, 2018**
*Number of Medical Health Personnel by Skill in DKT
Hospital, 2018*

Tenaga Kesehatan <i>Medical Health Personnel</i>	Jumlah (Orang)
(1)	(2)
Magister Kesehatan (Mkes, MPH, MKM)	0
Dokter Spesialis Penyakit Dalam	3
Dokter Spesialis Bedah	2
Dokter Spesialis Mata	0
Dokter Spesialis Syaraf	1
Dokter Spesialis Obstetri & Ginetik	1
Dokter Umum	10
Dokter Gigi	1
Farmasi/Apoteker	1
Sarjana Kesehatan Masyarakat (SKM)	0
S1 Lainnya	0
AKFAR	3
nusa	28
AKBID	1
AKL	0
Rekam Medik	0
Akademi Analisis Kesehatan (AAK)	4
AKZI	0
AKG	0
D.III Lainnya	2
D.I	0
D.I English Com	0
SMF	0
SPK	3
SMAK	1
SPPH	0
SPRG	0
SMA Lainnya	10
SMP	3
SD Sederajat	0

Sumber/Source: R.S DKT/DKT Hospital

Tabel 4.2.22. Jumlah Tenaga Medis di R.S Pembantu 02.09.04 DKT, 2016-2018
Table **-2018**
Number of Medical Health Personnel in DKT Hospital, 2016–2018

Tenaga Kesehatan Medical Health Personnel	2016	2017	2018
(1)	(2)	(3)	(4)
Dokter Spesialis	11	11	7
Dokter Umum	11	11	10
Dokter Gigi	1	1	0
Bidan	1	1	1
Perawat	25	25	28
Paramedis Pembantu	0	0	0
Paramedis Nonperawat	15	15	10
Tenaga Nonmedis/TU	4	4	3
Apoteker	1	1	1
Jumlah/Total	69	69	60

Sumber/Source: R.S DKT/DKT Hospital

Tabel 4.2.23. Pola Penyakit untuk Semua Golongan Umur Kasus Rawat Inap di R.S Pembantu 02.09.04 DKT, 2018
Kind of Disease in All Age Group with Stay Overnight Case in DKT Hospital, 2018

Golongan Sebab Sakit <i>Disease Causes</i>	Kode Diagnosa	Kasus Baru/ <i>New Cases</i>	
		Jumlah <i>Total</i>	Persentase (%) <i>Percentage</i>
(1)	(2)	(3)	(4)
Gea	A 09	90	14.49
Febris	R 50.9	110	17.71
Post SCTP	O 89.9	-	-
Gastritis	K 29.7	170	27.38
Purtus Sulit	O 83.9	-	-
CKR	S 06.0	7	1.13
Hypertensi	I 10	55	8.86
Purtus Normal	O 80.9	-	-
Dyspepsia	K 30	90	14.49
Colik Abdomen	R 10.4	15	2.42
TB. Paru	A 15.0	-	-
Asma Bronchial	J 45.9	27	4.35
Asfixia	R 09	-	-
Penurunan Kesadaran	R 40	-	-
Vertigo	R 42	17	2.74
Anemia	D 64.9	4	0.64
Appendicitis	K 37	13	2.09
KDS	R 56.0	18	2.90
Hemiperase	G 81.9	-	-
Stroke	I 64	5	0.81
Jumlah/ Total		621	100
2017		488	100

Sumber/Source: R.S DKT/DKT Hospital

Tabel 4.2.24. Pola Penyakit untuk Semua Golongan Umur Kasus Rawat Jalan di R.S Pembantu 02.09.04 DKT, 2018
Kind of Disease in All Age Group with Out Patient Case in DKT Hospital, 2018

Golongan Sebab Sakit <i>Disease Causes</i>	Kode Diagnosa	Kasus Baru/ <i>New Cases</i>	
		Jumlah <i>Total</i>	Persentase (%) <i>Percentage</i>
(1)	(2)	(3)	(4)
Gangguan Refraksi dan Akomodasi	H 52	3	0.4137931
Pemeriksa Kesehatan Umum	Z 00.0	-	-
Cerumen	H 61.2	-	-
Penyakit Pulpa dan Pariapikal	K 04	-	-
Infeksi Saluran Nafas Bagian Atas Akut Lainnya	J 00 – J 01 J 05 – J 06	171	23.586207
Katarak dan Gangguan Lain Lensa	H 25 – H 28	-	-
Hypertensi	I 10	113	15.586207
Dyspepsia	K 30	121	16.689655
TB. Paru	A 16.9	-	-
Cepagia	R 51	-	-
Bronkitis Akut & Bronkiolitis Akut	J 20 – J 21	57	7.862069
Diabetes Melitus	E 14.9	-	-
Epilepsi	G 40 – G 41	-	-
Konjungtivitis dan Gangguan Lain Konjungtiva	H 10 – H 13	-	-
Gastritis dan Duodenis	K 29	229	31.586207
Osteoarthritis	M 15 – M 19	-	-
Rhinitis	J 31	-	-
Reumathoid Arthritis	M 06.9	31	4.2758621
LBP	M 40	-	-
Ischialgia	M 54.3	-	-
Jumlah/ Total		725	100.00
2017		609	100.00
2016		704	100.00

Sumber/Source: R.S DKT/DKT Hospital

**Tabel 4.2.25. Jumlah Tempat Tidur menurut Ruangan di R.S Pembantu
02.09.04 DKT, 2018
Number of Beds by Room in DKT Hospital, 2018**

Instalasi Installation	Jumlah Kamar Number of Rooms	Jumlah Tempat Tidur Number of Beds
(1)	(2)	(2)
Pavilion	5	5
VIP	7	7
Kelas I	10	10
Kelas II.A	8	8
Kelas II.B	-	-
Zaal Anak	1	3
Jumlah/Total	31	33
2017	20	28
2016	18	28

Sumber/Source: R.S DKT/DKT Hospital

4.3. PERUMAHAN DAN LINGKUNGAN/HOUSING AND ENVIRONMENT

Tabel 4.3.1. Jumlah Desa1/Kelurahan yang Mengalami Bencana Alam2 Menurut Kecamatan di Kota Sungai Penuh, 2011-2018
Number of Villages1 that Had Natural Disaster2 by Sub District in Sungai Penuh Municipality, 2011-2018

Kecamatan Sub District	Banjir Flood			Gempa Bumi Earthquake		
	2011	2014	2018	2011	2014	2018
(1)	(2)	(3)	(4)	(5)	(6)	(7)
Tanah Kampung	8	11	10	13	0	0
Kumun Debai	2	4	3	0	0	4
Sungai Penuh	1	0	1	0	0	1
Pondok Tinggi	...	0	5	...	0	1
Sungai Bungkal	...	0	1	...	0	0
Hamparan Rawang	13	13	11	13	0	12
Pesisir Bukit	7	0	6	15	0	3
Koto Baru	...	0	6	...	0	0
Kota Sungai Penuh	31	28	43	41	0	21

Catatan/Note:

¹ Desa pada tabel ini termasuk Unit Permukiman Transmigrasi (UPT) yang masih dibina oleh kementerian terkait/Villages in this table include Transmigration Settlement Unit which is still fostered by the relevant ministries

Sumber/Source:

BPS, Pendataan Potensi Desa (Podes)/BPS-Statistics Indonesia, Village Potential Data Collection

Lanjutan Tabel/*Continued Table 4.3.1.*

Kecamatan Sub District	Tanah Longsor <i>Landslide</i>		
	2011	2014	2018
(1)	(8)	(9)	(10)
Tanah Kampung	0	0	0
Kumun Debai	2	2	3
Sungai Penuh	1	0	0
Pondok Tinggi	...	2	1
Sungai Bungkal	...	0	4
Hamparan Rawang	0	0	0
Pesisir Bukit	0	0	3
Koto Baru	...	0	0
Kota Sungai Penuh	3	4	11

Catatan/Note: ¹ Desa pada tabel ini termasuk Unit Permukiman Transmigrasi (UPT) yang masih dibina oleh kementerian terkait/*Villages in this table include Transmigration Settlement Unit which is still fostered by the relevant ministries*

**Pada tahun 2011 Kota Sungai Penuh masih memiliki 5 kecamatan*

Sumber/Source: BPS, Pendataan Potensi Desa (Podes)/*BPS-Statistics Indonesia, Village Potential Data Collection*

4.4. KRIMINALITAS/CRIME

Tabel 4.4.1. Jumlah Perkara dan Terdakwa yang Masuk dan Diputuskan Menurut Bulan di Pengadilan Negeri Sungai Penuh, 2018
Number of Criminal Cases and Accused that Disposed by Month in Sungai Penuh Court of Justice , 2018

Bulan Month	Sisa Bulan Lalu Remains		Diputuskan Resolved	
	Perkara Criminal Case	Terdakwa Defendant	Perkara Criminal Case	Terdakwa Defendant
(1)	(2)	(3)	(4)	(5)
1. Januari/January	19	19	9	9
2. Februari/February	12	12	9	9
3. Maret/March	16	16	9	9
4. April/April	14	15	10	10
5. Mei/May	18	22	17	28
6. Juni/June	19	20	-	-
7. Juli/July	27	28	12	13
8. Agustus/August	30	31	22	22
9. September/September	15	16	10	11
10. Oktober/October	14	14	6	6
11. November/November	21	23	3	3
12. Desember/December	28	32	15	17
Jumlah/Total	233	248	122	137
2017	253	279	119	130
2016	115	144	105	148

Sumber/Source: Kantor Pengadilan Negeri Sungai Penuh/Sungai Penuh Court of Justice

Tabel 4.4.2. Jumlah Terdakwa dalam Perkara Pidana Kejahatan yang Diajukan ke Sidang Pengadilan Menurut Bulan dan Jenis Hukuman di Pengadilan Negeri Sungai Penuh, 2017-2018
Number of Defendants in Criminal Cases Processed by Court of Justice by Month and Kind of Penalization in Sungai Penuh Court of Justice, 2017-2018

Bulan Month	Mati/ Seumur Hidup Dead		Penjara Prison		Dibebaskan Free	
	2017	2018	2017	2018	2017	2018
(1)	(2)	(3)	(4)	(5)	(6)	(7)
1. Januari/January	-	-	21	2	-	-
2. Februari/February	-	-	8	13	-	-
3. Maret/March	-	-	18	8	-	-
4. April/April	-	-	13	17	-	-
5. Mei/May	-	-	3	26	-	-
6. Juni/June	-	-	6	8	-	-
7. Juli/July	-	-	7	16	-	-
8. Agustus/August	-	-	19	7	1	-
9. September/September	-	-	7	9	-	-
10. Oktober/October	-	-	14	15	-	-
11. November/November	-	-	12	12	2	-
12. Desember/December	-	-	14	9	-	-
Jumlah/Total	-	-	142	142	3	-

Lanjutan Tabel/*Continued Tabel 4.4.2*

	Bulan Month	Bersyarat/Percobaan Conditional		Denda Fine	
		2017	2018	2017	2018
	(1)	(8)	(9)	(10)	(11)
1.	Januari/ <i>January</i>	-	-	34	1 038
2.	Februari/ <i>February</i>	-	-	62	294
3.	Maret/ <i>March</i>	-	-	85	145
4.	April/ <i>April</i>	-	-	66	89
5.	Mei/ <i>May</i>	3	7	83	37
6.	Juni/ <i>June</i>	-	-	183	8
7.	Juli/ <i>July</i>	-	-	67	-
8.	Agustus/ <i>August</i>	-	-	205	24
9.	September/ <i>September</i>	-	-	274	128
10.	Oktober/ <i>October</i>	-	-	537	102
11.	November/ <i>November</i>	-	-	689	548
12.	Desember/ <i>December</i>	-	-	872	341
Jumlah/Total		3	7	3 157	2 754

Sumber/*Source*: Kantor Pengadilan Negeri Sungai Penuh/*Sungai Penuh Court of Justice*

Tabel 4.4.3. Jumlah Perkara dalam perkara Putusan Pidana Kejahatan Menurut Bulan dan Jenis Kelamin diKota Sungai Penuh, 2018
Number of Defendant in Criminals Cases Processed by Month and Sex in Sungai Penuh Municipality, 2018

Bulan Month	Jumlah Perkara Number of Criminal Cases	Terdakwa Defendant		
		Laki-laki Male	Perempuan Female	Jumlah Total
(1)	(2)	(3)	(4)	(5)
1. Januari/January	1	1	-	1
2. Februari/February	7	6	2	8
3. Maret/March	1	1	1	2
4. April/April	5	4	4	8
5. Mei/May	12	6	6	12
6. Juni/June	3	2	1	3
7. Juli/July	7	3	4	7
8. Agustus/August	3	7	2	9
9. September/September	6	6	-	6
10. Oktober/October	2	3	-	3
11. November/November	4	3	1	4
12. Desember/December	2	2	-	2
Jumlah/Total	53	44	21	65
2017	46	46	11	57
2016	115	140	9	149

Sumber/Source: Kantor Pengadilan Negeri Sungai Penuh/Sungai Penuh Court of Justice

Tabel 4.4.4. Perkara Pidana Umum Ringan/Pelanggaran yang Diputuskan dan Dieksekusi Menurut Bulan di Kejaksaan Negeri Sungai Penuh, 2018
Number of Criminal Cases and Accused that Disposed and Executed by Month in Sungai Penuh Attorney, 2018

Bulan Month	Jumlah yang Diputuskan Disposed		
	Hukuman Badan Imprisonment	Denda Fine	Uang Pengganti Cost
(1)	(2)	(3)	(4)
1. Januari/January	-	162 863 000	-
2. Februari/February	-	34 805 000	-
3. Maret/March	-	18 250 000	-
4. April/April	-	20 408 000	-
5. Mei/May	-	6 273 000	-
6. Juni/June	-	-	-
7. Juli/July	-	1 649 000	-
8. Agustus/August	-	702 000	-
9. September/September	-	24 533 000	-
10. Oktober/October	-	17 428 000	-
11. November/November	-	37 957 000	-
12. Desember/December	-	83 585 000	-
Jumlah/Total	-	408 453 000	-
2017	-	-	-
2016	-	-	-

Sumber/Source: Kantor Kejaksaan Negeri Sungai Penuh/Sungai Penuh Attorney

Lanjutan Tabel/*Continued Tabel 4.4.4*

Bulan <i>Month</i>	Jumlah Pelaksanaan Putusan <i>Solved</i>		
	Hukuman Badan <i>Imprisonment</i>	Denda <i>Fine</i>	Uang Pengganti <i>Cost</i>
(1)	(2)	(3)	(4)
1. Januari/ <i>January</i>	-	-	-
2. Februari/ <i>February</i>	13	-	-
3. Maret/ <i>March</i>	8	-	-
4. April/ <i>April</i>	11	-	-
5. Mei/ <i>May</i>	12	-	-
6. Juni/ <i>June</i>	4	-	-
7. Juli/ <i>July</i>	3	-	-
8. Agustus/ <i>August</i>	15	-	-
9. September/ <i>September</i>	12	-	-
10. Oktober/ <i>October</i>	5	-	-
11. November/ <i>November</i>	11	-	-
12. Desember/ <i>December</i>	3	-	-
Jumlah/Total	97	-	-
2017	-	-	-
2016	-	-	-

Sumber/*Source*: Kantor Kejaksaan Negeri Sungai Penuh/*Sungai Penuh Attorney*

Tabel 4.4.5. Perkara Pidana Umum yang Dapat Diselesaikan di Kejaksaan Negeri Sungai Penuh dengan Acara Pemeriksaan Biasa/Singkat, 2018
General Criminal Case that was Solved with Ordinary/Brief Investigation in Sungai Penuh Attorney, 2018

Tidak Pidana <i>Crimes</i>	Jumlah Perkara (Masuk dan Tunggakan) <i>Total Law Suits</i>	Banyaknya Perkara yang Masuk <i>Number of Filed Suits</i>	Perkara yang Telah Diselesaikan <i>Number of Law Suits Solved</i>	Sisa Perkara yang Belum Selesai <i>Number of Law Suits Unsolved</i>
(1)	(2)	(3)	(4)	(5)
1. Narkotik/Psikoterapi <i>Narcotics</i>	42	42	42	-
2. Pemerkosaan <i>Rape</i>	-	-	-	-
3. Perampokan <i>Robbery</i>	2	2	2	-
4. Pencurian <i>Robbing</i>	30	28	28	-
5. TPUL	10	10	10	-
Jumlah/Total	84	82	82	-
2017	110	110	101	9
2016	-	108	108	-

Sumber/Source: Kantor Kejaksaan Negeri Sungai Penuh/Sungai Penuh Attorney

Tabel 4.4.6. Perkara Tindak Pidana Khusus yang Diputuskan dan Dieksekusi di Kejaksaan Negeri Sungai Penuh, 2018
Table Special Criminal Cases that Disposed and Executed in Sungai Penuh Attorney, 2018

Tindak Pidana <i>Crimes</i>	Jumlah yang Diputuskan dan Berkekuatan Hukum Tetap <i>Disposed</i>	
	Hukuman Badan <i>Imprisonment</i>	Uang Pengganti <i>Cost</i>
(1)	(2)	(3)
1. Ekonomi	-	-
2. Korupsi	-	-
3. HAM	-	-
Jumlah/Total	-	-
2017	9	339 852 550
2016	3	655 709 090

Sumber/Source: Kantor Kejaksaan Negeri Sungai Penuh/Sungai Penuh Attorney

Lanjutan Tabel/*Continued Tabel 4.4.6*

Tindak Pidana <i>Crimes</i>	Jumlah Pelaksanaan Putusan <i>Executed</i>		Perkara yang Diajukan Upaya Hukum	Keterangan
	Hukuman Badan <i>Imprisonment</i>	Uang Pengganti (Rp) <i>Cost</i>		
(1)	(4)	(5)	(6)	(7)
1. Ekonomi	-	-	-	-
2. Korupsi	-	-	-	-
3. HAM	-	-	-	-
Jumlah/Total	-	-	-	-
2017	9	339 852 550	-	-
2016	3	327 856 550	-	Dua orang menjalani subsida ir 1 bulan penjara

Sumber/*Source*: Kantor Kejaksaan Negeri Sungai Penuh/*Sungai Penuh Attorney*

Tabel 4.4.7. Jumlah Narapidana Menurut Bulan di Rumah Tahanan Negara Kelas IIB Kota Sungai Penuh, 2018
Number of Prisoners by Month in Rehabilitation Institute Sungai Penuh Municipality, 2018

Bulan <i>Month</i>	Dewasa <i>Adult</i>		Anak-anak <i>Child</i>	
	Laki-laki <i>Male</i>	Perempuan <i>Female</i>	Laki-laki <i>Male</i>	Perempuan <i>Female</i>
(1)	(2)	(3)	(4)	(5)
1. Januari/ <i>January</i>	90	2	0	0
2. Februari/ <i>February</i>	91	3	0	0
3. Maret/ <i>March</i>	95	5	2	0
4. April/ <i>April</i>	88	4	2	0
5. Mei/ <i>May</i>	86	6	5	0
6. Juni/ <i>June</i>	93	6	4	0
7. Juli/ <i>July</i>	95	6	3	0
8. Agustus/ <i>August</i>	99	6	1	0
9. September/ <i>September</i>	93	8	4	0
10. Oktober/ <i>October</i>	99	8	1	0
11. November/ <i>November</i>	98	8	0	0
12. Desember/ <i>December</i>	96	6	1	0
Jumlah/Total	1 123	68	23	0
2017	1 069	30	16	0
2016	968	5	6	0

Sumber/Source: Rumah Tahanan Negara Kelas IIB/Rehabilitation Institute

Tabel 4.4.8. Jumlah Tahanan Menurut Bulan di Kota Sungai Penuh, 2018
Table **Number of Prisoners by Month in Sungai Penuh Municipality, 2018**

Bulan Month	Dewasa Adult		Anak-anak Child	
	Laki-laki Male	Perempuan Female	Laki-laki Male	Perempuan Female
(1)	(2)	(3)	(4)	(5)
1. Januari/January	23	5	1	0
2. Februari/February	20	4	2	0
3. Maret/March	24	5	5	0
4. April/April	32	5	1	0
5. Mei/May	34	4	0	0
6. Juni/June	26	4	0	0
7. Juli/July	31	5	0	0
8. Agustus/August	30	5	3	0
9. September/September	29	2	0	0
10. Oktober/October	30	3	1	0
11. November/November	36	2	1	0
12. Desember/December	33	3	0	0
Jumlah/Total	348	47	14	0
2017	334	18	8	0

Sumber/Source: Rumah Tahanan Negara Kelas IIB/Rehabilitation Institute

Tabel 4.4.9. Jumlah Tahanan Kepolisian Menurut Bulan di Kota Sungai Penuh,2017
Table **Number of Prisoners by Month in Sungai Penuh Municipality, 2017**

Bulan <i>Month</i>	Dewasa <i>Adult</i>		Anak-anak <i>Child</i>	
	Laki-laki <i>Male</i>	Perempuan <i>Female</i>	Laki-laki <i>Male</i>	Perempuan <i>Female</i>
(1)	(2)	(3)	(4)	(5)
1. Januari/ <i>January</i>	17	1	-	-
2. Februari/ <i>February</i>	20	-	-	-
3. Maret/ <i>March</i>	18	2	-	-
4. April/ <i>April</i>	13	2	-	-
5. Mei/ <i>May</i>	10	2	-	-
6. Juni/ <i>June</i>	24	5	1	-
7. Juli/ <i>July</i>	17	4	1	-
8. Agustus/ <i>August</i>	7	4	4	-
9. September/ <i>September</i>	15	2	-	-
10. Oktober/ <i>October</i>	8	2	-	-
11. November/ <i>November</i>	12	2	-	-
12. Desember/ <i>December</i>	8	2	-	-
Jumlah/Total	169	28	6	-
2016	135	1	-	-
2015	93	3	5	-

Sumber/Source: Kepolisian Resort Kerinci/Kerinci Police Resort

Tabel 4.4.10. Jumlah Pelanggaran Lalu Lintas dan Denda Pelanggaran Menurut Bulan di Kota Sungai Penuh, 2018
Number of Traffic Violation and Fine by Month in Sungai Penuh Municipality, 2018

	Bulan Month	Jumlah Pelanggaran Traffic Violation	Denda Pelanggaran Lalu Lintas (Rp) Fine
	(1)	(2)	(3)
1.	Januari/January	391	58 650 000
2.	Februari/February	433	64 950 000
3.	Maret/March	170	25 500 000
4.	April/April	201	30 150 000
5.	Mei/May	113	16 950 000
6.	Juni/June	8	1 200 000
7.	Juli/July	0	-
8.	Agustus/August	34	5 100 000
9.	September/September	158	23 700 000
10.	Oktober/October	102	15 300 000
11.	November/November	601	90 150 000
12.	Desember/December	483	72 450 000
	Jumlah/Total	2 694	404 100 000
	2017	3 975	592 850 000
	2016	2 229	111 450 000

Sumber/Source: Kepolisian Resort Kerinci/Kerinci Police Resort

Tabel 4.4.11. Jumlah Kecelakaan Lalu Lintas dan Kerugian Materiil Dalam Wilayah Hukum Kepolisian Resort Kerinci Menurut Bulan,2018
Number of Traffic Accident and Material Loss by Month in Kerinci Police Resort, 2018

Bulan Month	Kejadian Kecelakaan Accident	Akibat Kecelakaan Effect of Accident			Jumlah Kerugian (Rp) Total Loss
		Meninggal Deaths	Luka Berat Injuries	Luka Ringan Minor Injuries	
(1)	(2)	(3)	(4)	(5)	(6)
1. Januari/January	1	-	1	-	-
2. Februari/February	-	-	-	-	-
3. Maret/March	-	-	-	-	-
4. April/April	-	-	-	-	-
5. Mei/May	1	-	3	2	3 000 000
6. Juni/June	-	-	-	-	-
7. Juli/July	-	-	-	-	-
8. Agustus/August	1	1	-	2	3 000 000
9. September/September	1	1	-	-	3 000 000
10. Oktober/October	-	-	-	-	-
11. November/November	-	-	-	-	-
12. Desember/December	-	-	-	-	-
Jumlah/Total	4	2	4	4	9 000 000
2017	9	6	5	8	27 000 000
2016	8	3	5	2	22 350 000

Sumber/Source: Kepolisian Resort Kerinci/Kerinci Police Resort

Tabel 4.4.12. Jumlah Kejahatan dan Pelanggaran Dalam Wilayah Hukum Kepolisian Resort Kerinci Menurut Bulan, 2017
Number of Crimes and Violation by Month in Kerinci Police Resort, 2017

Bulan <i>Month</i>	Kejahatan dan Pelanggaran <i>Crimes and Violation</i>		
	Dilaporkan <i>Reported</i>	Diselesaikan <i>Settled</i>	Persentase <i>Percentage</i>
(1)	(2)	(3)	(4)
1. Januari/ <i>January</i>	22	15	68.18
2. Februari/ <i>February</i>	26	13	50.00
3. Maret/ <i>March</i>	18	10	55.56
4. April/ <i>April</i>	27	15	55.56
5. Mei/ <i>May</i>	23	13	56.52
6. Juni/ <i>June</i>	13	8	61.53
7. Juli/ <i>July</i>	21	15	71.42
8. Agustus/ <i>August</i>	16	16	100
9. September/ <i>September</i>	20	15	75.00
10. Oktober/ <i>October</i>	25	21	84.00
11. November/ <i>November</i>	14	14	100
12. Desember/ <i>December</i>	18	13	72.22
Jumlah/Total	243	169	69.14
2016	212	130	61.32

Sumber/Source: Kepolisian Resort Kerinci/Kerinci Police Resort

4.5. AGAMA DAN SOSIAL LAINNYA/RELIGION AND OTHER SOCIAL

Tabel 4.5.1. Jumlah Penduduk Menurut Kecamatan dan Agama yang Dianut di Kota Sungai Penuh, 2018
Population by Subdistrict and Religion in Sungai Penuh Municipality, 2018

KecamatanSubdistrict	Islam <i>Islam</i>	Protestan <i>Christian</i>	Katolik <i>Catholic</i>	Hindu <i>Hindu</i>	Budha <i>Buddha</i>	Lainnya <i>Other</i>
(1)	(2)	(3)	(4)	(5)	(6)	(7)
1. Tanah Kampung	11 201	0	0	0	0	0
2. Kumun Debai	12 419	2	0	0	0	0
3. Sungai Penuh	9 686	120	95	0	96	40
4. Hampan Rawang	15 384	0	0	0	0	0
5. Pesisir Bukit	12 437	27	0	0	0	0
6. Sungai Bungkal	9 786	224	0	0	0	0
7. Pondok Tinggi	17 117	141	0	0	14	10
8. Koto Baru	10 446	0	0	0	0	0
Kota Sungai Penuh	98 476	514	95	0	110	50
2017	97 487	450	125	16	46	10

Sumber/Source: Kantor Kementerian Agama Kota Sungai Penuh/Department of Religions Affairs of Sungai Penuh Municipality

SOCIAL

Tabel 4.5.2. Jumlah Tempat Ibadah menurut Kecamatan di Kota Sungai Penuh, 2018
Number of Centres for Religions Workshop by Subdistrict in Sungai Penuh Municipality, 2018

Kecamatan Sud District	Masjid Mosque	Mushola Pray Room	Gereja Protestan Protestant Church	Gereja Katolik Catholic Church	Pura Temple	Vihara
(1)	(2)	(3)	(4)	(5)	(6)	(7)
Tanah Kampung						
Kumun Debai						
Sungai Penuh						
Pondok Tinggi						
Sungai Bungkal						
Hamparan Rawang						
Pesisir Bukit						
Koto Baru						
Kota Sungai Penuh						

Sumber/Source: Kementerian Agama Kota Sungai Penuh/ Ministry of Religious Affairs of Sungai Penuh Municipality

Tabel 4.5.3. Jumlah Jemaah Haji yang Berangkat dan Kembali Menurut Jenis Kelamin di Kota Sungai Penuh, 2011 – 2018
Number of Moslem Pilgrims Departed and Arrived by Sex in Sungai Penuh Municipality, 2011-2018

TahunYear	Berangkat Departed			Kembali Arrived		
	Laki-laki Male	Perempuan Female	Jumlah Total	Laki-laki Male	Perempuan Female	Jumlah Total
(1)	(2)	(3)	(4)	(5)	(6)	(7)
2011	125	177	302	124	176	300
2012	133	194	327	131	193	324
2013	92	121	213	92	121	213
2014	29	44	73	28	44	72
2015	47	71	118	45	71	116
2016	44	51	95	44	50	94
2017	32	55	87	32	55	87
2018	43	61	104	42	61	103

Sumber/Source: Kantor Kementerian Agama Kota Sungai Penuh/Department of Religions Affairs of Sungai Penuh Municipality

Tabel 4.5.4. Jumlah Jemaah Haji yang Berangkat dan Kembali Menurut Kecamatan dan Jenis Kelamin di Kota Sungai Penuh, 2018
Number of Moslem Pilgrims Departed and Arrived by Subdistrict and Sex in Sungai Penuh Municipality, 2018

KecamatanSubdistrict	Berangkat Departed			Kembali Arrived		
	L Male	P Female	Jumlah Total	L Male	P Female	Jumlah Total
(1)	(2)	(3)	(4)	(5)	(6)	(7)
Tanah Kampung	1	4	5	1	4	5
Kumun Debai	5	6	11	4	6	10
Sungai Penuh	11	13	24	11	13	24
Pondok Tinggi	12	17	29	12	17	29
Sungai Bungkal	4	8	12	4	8	12
Hamparan Rawang	5	7	12	5	7	12
Pesisir Bukit	5	3	8	5	3	8
Koto Baru	0	3	3	0	3	3
Kota Sungai Penuh	43	61	104	42	61	103
2017	44	51	95	44	50	94

Sumber/Source: Kantor Kementerian Agama Kota Sungai Penuh/Department of Religions Affairs of Sungai Penuh Municipality

Tabel 4.5.5. Banyaknya Tanah Wakaf Menurut Kecamatan di Kota Sungai Penuh, 2018
Number of Waqf Land by Subdistrict in Sungai Penuh Municipality, 2018

KecamatanSubdistrict	Sudah Pengesahan Agraria <i>Legalized by Agrarian Affairs</i>		Belum Pengesahan Agraria <i>Unlegalized by Agrarian Affairs</i>	
	Banyak Lokasi <i>Number of Location</i>	Luas Area (m ²)	Banyak Lokasi <i>Number of Location</i>	Luas Area (m ²)
(1)	(2)	(3)	(5)	(6)
Tanah Kampung
Kumun Debai
Sungai Penuh
Pondok Tinggi
Sungai Bungkal
Hampanan Rawang
Pesisir Bukit
Koto Baru

Sumber/Source: Kantor Kementerian Agama Kota Sungai Penuh/Department of Religions Affairs of Sungai Penuh Municipality

Tabel 4.5.6. Perkembangan Besarnya Ongkos Naik Haji (ONH) di Kota Sungai Penuh, 2011 – 2018
Table
Progress of Moslem Pilgrims Costs in Sungai Penuh Municipality, 2011–2018

Tahun/Year	Keppres	Jumlah (Rp) Total
(1)	(2)	(3)
2011	No. 51 Tahun 2011	33 691 150
2012	No. 67 Tahun 2012	32 500 000
2013	No. 31 Tahun 2013	33 000 000
2014	No. 49 Tahun 2014	36 000 000
2015	No. 64 Tahun 2015	33 962 500
2016	No. 21 Tahun 2018	32 113 606
2017	No. 8 Tahun 2017	32 125 650
2018	No. 7 Tahun 2018	32 456 450

Sumber/Source: Kantor Kementerian Agama Kota Sungai Penuh/Department of Religions Affairs of Sungai Penuh Municipality

Tabel 4.5.7. Jumlah Thalak dan Cerai Gugat Menurut Kecamatan diKota Sungai Penuh, 2017 – 2018
Table Number of Divorces and Reconciliations by Subdistrict in Sungai Penuh Municipality, 2017 – 2018

KecamatanSubdistrict	2017		2018	
	Thalak Divorces	Cerai Gugat Reconciliations	Thalak Divorces	Cerai Gugat Reconciliations
(1)	(2)	(3)	(4)	(5)
1. Tanah Kampung	-	6	1	9
2. Kumun Debai	2	5	-	5
3. Sungai Penuh	5	20	7	20
4. Pondok Tinggi	3	19	6	19
5. Sungai Bungkal	1	6	6	10
6. Hamparan Rawang	3	19	2	19
7. Pesisir Bukit	4	17	5	13
8. Koto Baru	-	6	2	1
Kota Sungai Penuh	18	98	29	86

Sumber/Source: Kantor Pengadilan Agama Sungai Penuh/Religions Court Office of Sungai Penuh

Tabel 4.5.8. Faktor Terjadinya Perceraian Menurut Bulan diKota Sungai Penuh,2017
Table Causal Factor of Separation by Month in Sungai Penuh Municipality, 2017

	Bulan Month	Moral Attitude	Meninggalkan Kewajiban Unresponsibility	Berselisih Disagree	Jumlah Total
	(1)	(2)	(3)	(4)	(5)
1.	Januari/January	-	-	9	9
2.	Februari/February	-	-	6	6
3.	Maret/March	-	-	5	5
4.	April/April	-	-	11	11
5.	Mei/May	-	-	3	3
6.	Juni/June	-	-	5	5
7.	Juli/July	-	-	10	10
8.	Agustus/August	-	-	10	10
9.	September/September	-	-	13	13
10.	Oktober/October	-	-	18	18
11.	November/November	-	-	9	9
12.	Desember/December	-	-	4	4
	Jumlah/Total	-	-	93	93
	2016	-	66	22	88
	2015	168	77	-	245

Sumber/Source: Kantor Pengadilan Agama Sungai Penuh/Religions Court Office of Sungai Penuh

Tabel 4.5.9. Jumlah Perkara yang Diterima Menurut Bulan di Kota Sungai Penuh, 2017
Table *Number of Criminal Accepted by Month in Sungai Penuh Municipality, 2017*

	Bulan <i>Month</i>	Sisa Awal Bulan <i>Remains</i>	Perkara Diterima <i>Criminal Accepted</i>		Jumlah <i>Total</i>
			Permohonan <i>Applications</i>	Gugatan <i>Suing</i>	
	(1)	(2)	(3)	(4)	(5)
1.	Januari/ <i>January</i>	-	-	9	9
2.	Februari/ <i>February</i>	-	-	6	6
3.	Maret/ <i>March</i>	-	-	5	5
4.	April/ <i>April</i>	-	1	11	12
5.	Mei/ <i>May</i>	-	-	3	3
6.	Juni/ <i>June</i>	-	-	5	5
7.	Juli/ <i>July</i>	-	1	10	11
8.	Agustus/ <i>August</i>	-	-	10	10
9.	September/ <i>September</i>	-	1	13	14
10.	Oktober/ <i>October</i>	-	-	18	18
11.	November/ <i>November</i>	-	1	9	10
12.	Desember/ <i>December</i>	-	-	4	4
Jumlah/<i>Total</i>		-	4	93	97
2016		-	14	128	142
2015		-	18	275	293

Sumber/*Source*: Kantor Pengadilan Agama Sungai Penuh/*Religions Court Office of Sungai Penuh*

Tabel 4.5.10. Jumlah Perkara yang Diputuskan Menurut Bulan di Kota Sungai Penuh, 2017
Number of Criminal Resolved by Month in Sungai Penuh Municipality, 2017

Bulan Month	Perkara Diputuskan Criminal Resolved			Dicabut Cancel	Sisa Akhir Final Remains
	Permohonan Applications	Gugatan Suing	Jumlah Total		
(1)	(2)	(3)	(4)	(5)	(6)
1. Januari/January	-	9	9	-	-
2. Februari/February	-	6	6	-	-
3. Maret/March	-	5	5	-	-
4. April/April	1	11	12	-	-
5. Mei/May	-	3	3	-	-
6. Juni/June	-	5	5	-	-
7. Juli/July	1	10	11	-	-
8. Agustus/August	-	10	10	-	-
9. September/September	1	13	14	-	-
10. Oktober/October	1	18	19	-	-
11. November/November	4	9	13	-	-
12. Desember/December	-	4	4	-	-
Jumlah/Total	8	93	101	-	-
2016	6	88	94	7	87
2015	15	240	256	53	38

Sumber/Source: Kantor Pengadilan Agama Sungai Penuh/Religions Court Office of Sungai Penuh

Tabel 4.5.2. Jumlah Lembaga Swadaya Masyarakat (LSM) di Kota Sungai Penuh, 2016 – 2018
Table *Number of Non Governmental Organization in Sungai Penuh Municipality, 2016 – 2018*

Kecamatan <i>Subdistrict</i>	2016	2017	2018
(1)	(2)	(3)	(4)
1. Tanah Kampung	2	4	5
2. Kumun Debai	2	2	2
3. Sungai Penuh	4	5	5
4. Pondok Tinggi	3	5	5
5. Sungai Bungkal	8	8	8
6. Hamparan Rawang	1	2	2
7. Pesisir Bukit	5	5	5
8. Koto Baru	-	-	-
Kota Sungai Penuh	25	31	32

Sumber/Source: Kantor Kesatuan Bangsa dan Politik Kota Sungai Penuh/National Unity and Politics Office of Sungai Penuh Municipality

Tabel 4.5.11. Jumlah Perkumpulan Olahraga Menurut Kecamatan dan Jenis Olahraga di Kota Sungai Penuh, 2018
Number of Sport Clubs by Subdistrict and Type of Sport in Sungai Penuh Municipality, 2018

Kecamatan <i>Subdistrict</i>	Jumlah Perkumpulan Olahraga <i>Number of Sport Clubs</i>			
	Bola Kaki <i>Football</i>	Bola Volly <i>Vollyball</i>	Bulu Tangkis <i>Badminton</i>	Bola Basket <i>Basketball</i>
(1)	(2)	(3)	(4)	(5)
1. Tanah Kampung	11	5	8	-
2. Kumun Debai	3	3	4	-
3. Sungai Penuh	2	4	8	6
4. Pondok Tinggi	2	8	6	-
5. Sungai Bungkal	1	2	2	-
6. Hamparan Rawang	7	5	8	-
7. Pesisir Bukit	3	7	7	-
8. Koto Baru	5	1	4	-
Jumlah/Total	34	35	47	6
2017	34	35	47	6
2016	18	27	39	15

Lanjutan Tabel/*Continued Tabel* 4.6.1

Kecamatan <i>Subdistrict</i>	Jumlah Perkumpulan Olahraga <i>Number of Sport Clubs</i>			
	Tenis <i>Tennis</i>	Tenis Meja <i>Table Tennis</i>	Takraw <i>Takraw</i>	Futsal <i>Futsal</i>
(1)	(6)	(7)	(8)	(9)
1. Tanah Kampung	-	2	-	3
2. Kumun Debai	-	1	1	3
3. Sungai Penuh	8	1	-	7
4. Pondok Tinggi	-	1	-	7
5. Sungai Bungkal	-	1	1	3
6. Hamparan Rawang	-	1	4	7
7. Pesisir Bukit	-	2	3	2
8. Koto Baru	-	-	-	1
Jumlah/Total	8	9	9	33
2017	8	9	9	33
2016	2	17	12	23

Sumber/Source: Dinas Kepemudaan dan Olahraga Kota Sungai Penuh/Youth and Sport of Sungai Penuh Municipality

Tabel 4.5.12. Jumlah Prasarana/Fasilitas Olahraga Menurut Kecamatan di Kota Sungai Penuh, 2018
Number of Sport Facility by Subdistrict in Sungai Penuh Municipality, 2018

Kecamatan Subdistrict	Jumlah Fasilitas Number of Facility				
	Lapangan Bola Kaki*	Lapangan Bola Volly	Lapangan Bulu Tangkis*	Tenis Meja*	Lapangan Bola Basket
(1)	(2)	(3)	(4)	(5)	(6)
1. Tanah Kampung	4	7	6	-	1
2. Kumun Debai	1	4	3	-	3
3. Sungai Penuh	-	3	2	-	2
4. Pondok Tinggi	-	6	3	-	1
5. Sungai Bungkal	-	8	2	-	2
6. Hamparan Rawang	3	5	2	-	1
7. Pesisir Bukit	2	8	1	-	3
8. Koto Baru	-	1	1	-	1
Kota Sungai Penuh	10	42	20	-	14
2016	11	41	18	39	13

Lanjutan Tabel/*Continued Tabel* 4.6.2

Kecamatan <i>Subdistrict</i>	Jumlah Fasilitas <i>Number of Facility</i>				
	Tenis Lapangan	Takraw*	Kolam Renang	Futsal	Silat*
(1)	(7)	(8)	(9)	(10)	(11)
1. Tanah Kampung	-	3	-	-	-
2. Kumun Debai	-	2	1	2	-
3. Sungai Penuh	-	2	-	2	5
4. Pondok Tinggi	-	3	1	-	-
5. Sungai Bungkal	1	3	1	1	1
6. Hamparan Rawang	-	4	-	1	-
7. Pesisir Bukit	2	8	-	1	-
8. Koto Baru	-	2	-	1	-
Jumlah/Total	3	27	3	8	6
2016	4	10	3	6	5

Catatan/notes : *data tersedia tahun 2017

Sumber/Source : Dinas Kepemudaan dan Olahraga Kota Sungai Penuh/Youth and Sport of Sungai Penuh Municipality

SOCIAL

Tabel 4.5.13. Jumlah Organisasi Pemuda Menurut Kecamatan di Kota Sungai Penuh, 2018
Number of Youth Organization by Subdistrict in Sungai Penuh Municipality, 2018

Kecamatan Subdistrict	Jumlah Quantity
(1)	(2)
1. Tanah Kampung	13
2. Kumun Debai	9
3. Sungai Penuh	6
4. Pondok Tinggi	8
5. Sungai Bungkal	6
6. Hamparan Rawang	15
7. Pesisir Bukit	9
8. Koto Baru	8
Kota Sungai Penuh	74
2017	79

Sumber/Source: Dinas Kepemudaan dan Olahraga Kota Sungai Penuh/Youth and Sport of Sungai Penuh Municipality

Tabel 4.5.14. Jumlah Perkumpulan Seni Menurut Kecamatan dan Jenis Kesenian di Kota Sungai Penuh, 2016
Table Number of Art Clubs by Subdistrict and Type of Art in Sungai Penuh Municipality, 2016

Kecamatan <i>Subdistrict</i>	Jumlah Perkumpulan Seni <i>Number of Art Clubs</i>		
	Seni Tari <i>Dance</i>	Seni Musik <i>Music</i>	Teater <i>Teather</i>
(1)	(2)	(3)	(4)
1. Tanah Kampung	1	3	-
2. Kumun Debai	4	3	-
3. Sungai Penuh	6	4	1
4. Pondok Tinggi	3	4	-
5. Sungai Bungkal	3	5	-
6. Hampan Rawang	5	3	-
7. Pesisir Bukit	3	2	-
8. Koto Baru	-	1	-
Jumlah/Total	25	26	1
2015	21	14	1

Sumber/Source: Dinas Kepemudaan dan Olahraga Kota Sungai Penuh/Youth and Sport of Sungai Penuh Municipality

Tabel 4.5.15. Jumlah Penerbitan Akte Kelahiran Menurut Bulan di Kota Sungai Penuh, 2015 – 2018
Table *Number of Birth Letter Issued by Month in Sungai Penuh Municipality, 2015 – 2018*

	Bulan Month	2016	2017	2018
	(1)	(2)	(3)	(4)
1.	Januari/January	419	221	311
2.	Februari/February	211	158	249
3.	Maret/March	239	257	175
4.	April/April	296	158	282
5.	Mei/May	450	180	179
6.	Juni/June	363	104	86
7.	Juli/July	172	246	362
8.	Agustus/August	308	257	242
9.	September/September	298	290	315
10.	Oktober/October	403	230	390
11.	November/November	4 524	237	214
12.	Desember/December	181	198	210
	2017	7 864	2 536	3 015

Sumber/Source: Kantor Catatan Sipil Kota Sungai Penuh/ Civil Administration Office of Sungai Penuh Municipality

Tabel 4.5.16. Jumlah Penerbitan Akte Nikah (Non Muslim) Menurut Bulan di Kota Sungai Penuh, 2016 – 2018
Table Number of Marriage Letter Issued (Non Moslem) by Month in Sungai Penuh Municipality, 2016 – 2018

	Bulan Month	2016	2017	2018
	(1)	(2)	(3)	(4)
1.	Januari/January	0	2	1
2.	Februari/February	0	0	2
3.	Maret/March	0	2	1
4.	April/April	0	1	1
5.	Mei/May	0	0	0
6.	Juni/June	0	0	0
7.	Juli/July	2	0	1
8.	Agustus/August	0	0	0
9.	September/September	0	0	1
10.	Oktober/October	1	0	0
11.	November/November	1	0	0
12.	Desember/December	0	0	1
	Jumlah/Total	4	5	8

Sumber/Source: Kantor Catatan Sipil Kota Sungai Penuh/ Civil Administration Office of Sungai Penuh Municipality

Tabel 4.5.17. Jumlah Kartu Tanda Penduduk yang Diterbitkan Menurut Bulan di Kota Sungai Penuh, 2016 – 2018
Table Number of Identity Card Issued by Month in Sungai Penuh Municipality, 2016 – 2018

	Bulan Month	2016	2017	2018
	(1)	(2)	(3)	(4)
1.	Januari/January	300	0	2 012
2.	Februari/February	777	0	1 448
3.	Maret/March	529	0	1 162
4.	April/April	741	0	1 300
5.	Mei/May	2 100	2 114	953
6.	Juni/June	3 132	945	509
7.	Juli/July	89	2 355	1 534
8.	Agustus/August	30	1 632	1 067
9.	September/September	10	365	1 275
10.	Oktober/October	0	1 057	1 677
11.	November/November	0	1 396	942
12.	Desember/December	0	1 613	1 127
	Jumlah/Total	7 708	11 477	15 006

Sumber/Source: Kantor Catatan Sipil Kota Sungai Penuh/ Civil Administration Office of Sungai Penuh Municipality

Tabel 4.5.18. Jumlah Kartu Tanda Penduduk yang Diterbitkan Menurut Kecamatan di Kota Sungai Penuh, 2016 – 2018
Table Number of Identity Card Issued by Subdistrict in Sungai Penuh Municipality, 2016 – 2018

Kecamatan Subdistrict		2016	2017	2018
(1)	(2)	(3)	(4)	
1.	Tanah Kampung	454	2 260	3 198
2.	Kumun Debai	418	1 501	2 151
3.	Sungai Penuh	815	873	1 504
4.	Pondok Tinggi	2 505	1 200	1 496
5.	Sungai Bungkal	816	1 095	1 587
6.	Hampan Rawang	660	1 212	1 430
7.	Pesisir Bukit	516	1 678	1 830
8.	Koto Baru	1 573	1 682	1 810
Jumlah/Total		7 757	11 477	15 006

Sumber/Source: Kantor Catatan Sipil Kota Sungai Penuh/ Civil Administration Office of Sungai Penuh Municipality

Tabel 4.5.19. Jumlah Kartu Keluarga yang Diterbitkan Menurut Bulan di Kota Sungai Penuh, 2016 – 2018
Table Number of Family Card Issued by Month in Sungai Penuh Municipality, 2016 – 2018

	Bulan Month	2016	2017	2018
	(1)	(2)	(3)	(4)
1.	Januari/January	823	823	784
2.	Februari/February	753	753	607
3.	Maret/March	786	786	547
4.	April/April	870	870	836
5.	Mei/May	849	849	501
6.	Juni/June	533	533	253
7.	Juli/July	454	454	822
8.	Agustus/August	1086	1 086	628
9.	September/September	1788	1 788	815
10.	Oktober/October	1309	1 309	949
11.	November/November	639	639	542
12.	Desember/December	597	597	731
	Jumlah/Total	10 487	10 457	8 015

Sumber/Source: Kantor Catatan Sipil Kota Sungai Penuh/ Civil Administration Office of Sungai Penuh Municipality

Tabel 4.5.20. Jumlah Kartu Keluarga yang Diterbitkan Menurut Kecamatan di Kota Sungai Penuh, 2016 – 2018
Table Number of Family Card Issued by Subdistrict in Sungai Penuh Municipality, 2016 – 2018

	Kecamatan Subdistrict	2016	2017	2018
	(1)	(2)	(3)	(4)
1.	Tanah Kampung	1 016	1 016	962
2.	Kumun Debai	904	904	838
3.	Sungai Penuh	1 069	1 069	854
4.	Pondok Tinggi	1 449	1 449	1 591
5.	Sungai Bungkal	937	937	925
6.	Hampan Rawang	1 383	1 383	1 034
7.	Pesisir Bukit	872	872	970
8.	Koto Baru	1 043	1 043	841
	Jumlah/Total	10 442	10 442	8 015

Sumber/Source: Kantor Catatan Sipil Kota Sungai Penuh/ Civil Administration Office of Sungai Penuh Municipality

*Jumlah KK menurut bulan dan menurut kecamatan masih belum sesuai

Tabel 4.5.21. Jumlah Surat Izin Mengemudi (SIM) yang Dikeluarkan Menurut Bulan dan Jenis di Satlantas Polres Kerinci, 2018
Table Number of Driving Licences Issued by Kind and Month in Traffic Section of Kerinci Police Resort, 2018

Bulan Month	Jenis SIM Kind of Driving Licenses					C
	A		B			
	A	A.U	B.I	B.I.U	B.II	
(1)	(2)	(3)	(4)	(5)	(6)	(7)
1. Januari/January	342	-	1	1	-	574
2. Februari/February	199	-	-	1	-	248
3. Maret/March	169	-	1	1	-	160
4. April/April	150	-	-	-	-	137
5. Mei/May	244	-	1	1	-	186
6. Juni/June	95	-	-	-	-	87
7. Juli/July	328	-	4	1	1	627
8. Agustus/August	164	-	-	-	-	311
9. September/September	144	-	1	-	-	186
10. Oktober/October	253	-	2	1	-	220
11. November/November	386	-	3	-	-	522
12. Desember/December	201	-	1	-	-	229
Jumlah/Total	2 696	-	14	3	1	3 421
2017	1 695		6	5	3	2 127

Sumber/Source: Kepolisian Resort Kerinci/Kerinci Police Resort

Tabel 4.5.22. Jumlah Perpanjangan Surat Izin Mengemudi (SIM) yang Dikeluarkan Menurut Bulan dan Jenis di Satlantas Polres Kerinci, 2018
Number of Driving Licences Extension by Kind and Month in Traffic Section of Kerinci Police Resort, 2018

Bulan Month	Jenis SIM Kind of Driving Licenses					C
	A		B			
	A	A.U	B.I	B.I.U	B.II	
(1)	(2)	(3)	(4)	(5)	(6)	(7)
1. Januari/January	35	-	-	-	-	28
2. Februari/February	38	-	2	7	-	17
3. Maret/March	17	-	8	-	-	20
4. April/April	22	-	-	-	-	15
5. Mei/May	20	-	-	4	-	15
6. Juni/June	18	-	-	2	-	11
7. Juli/July	42	-	-	6	-	32
8. Agustus/August	28	-	-	2	-	26
9. September/September	7	-	-	8	-	6
10. Oktober/October	33	-	-	8	-	27
11. November/November	32	-	-	-	1	21
12. Desember/December	25	-	1	6	-	24
Jumlah/Total	296	-				232
2017	310					228

Sumber/Source: Kepolisian Resort Kerinci/Kerinci Police Resort

Tabel 4.5.23. Jumlah Sertifikasi Tanah yang Dikeluarkan Menurut Kecamatan dan Jenis Hak Atas Tanah di Kota Sungai Penuh, 2018
Number of Land Certificates Issued by Subdistrict and Kind of Land Rights in Sungai Penuh Municipality, 2018

Kecamatan <i>Subdistrict</i>	Hak Milik	Hak Pakai	Hak Guna Bangunan <i>Concession</i>	Hak Guna Usaha	Hipotik
(1)	(2)	(3)	(4)	(5)	(6)
1. Tanah Kampung	2 014	18	0	0	0
2. Kumun Debai	1 492	10	0	0	0
3. Sungai Penuh	4 174	13	10	0	0
4. Pondok Tinggi	2 553	8	0	0	0
5. Sungai Bungkal	1 976	4	0	0	0
6. Hamparan Rawang	1 267	0	0	0	0
7. Pesisir Bukit	1 546	12	1	0	0
8. Koto Baru	391	0	0	0	0
Kota Sungai Penuh	15 413	65	11	0	0
2017	6 597	68	15	0	0

Sumber/Source: Badan Pertanahan Nasional Kota Sungai Penuh / National Land Board of Sungai Penuh Municipality

Tabel 4.5.24. Jumlah Pengunjung Perpustakaan Menurut Bulan di Kota Sungai Penuh, 2018
Table Number of Library Visitors by Month in Sungai Penuh Municipality, 2018

Bulan Month	Pengunjung Visitor	
	Member	Non Member
(1)	(2)	(3)
1. Januari/January	304	130
2. Februari/February	211	151
3. Maret/March	321	103
4. April/April	334	124
5. Mei/May	336	106
6. Juni/June	251	122
7. Juli/July	345	134
8. Agustus/August	354	146
9. September/September	352	157
10. Oktober/October	402	192
11. November/November	574	205
12. Desember/December	457	195
Jumlah/Total	4 241	1 765
2017	3 391	-

Sumber/Source: Dinas Perpustakaan dan Kearsipan Kota Sungai Penuh/Library and Filing Services of Sungai Penuh Municipality

Tabel 4.5.25. Jumlah Koleksi Bahan Pustaka di Perpustakaan Kota Sungai Penuh, 2018
Table *Number of Library Collection in Sungai Penuh Municipality, 2018*

Bahan Pustaka Material Library	Jumlah Total	Satuan Unit
(1)	(2)	(3)
Koleksi Tercetak		
1. Buku Bacaan Fiksi	420	870
2. Buku Bacaan Non Fiksi	2 150	9200
3. Buku Bacaan Fiksi Ilmiah	232	468
4. Laporan Penelitian	115	115
5. Jurnal		
6. Handbook	10	20
7. Buku Teks		
8. Peta		
9. Gambar		
10. Brosur	10	10
11. Pamflet		
Koleksi Non Cetak		
1. Film		
2. Mikrofilm		
3. Mikrofis		
4. Kaset	65	122
5. Koleksi Dlgital		

Sumber/Source: Dinas Perpustakaan dan Kearsipan Kota Sungai Penuh/Library and Filing Services of Sungai Penuh Municipality

Tabel 4.5.26. Jumlah Peneliti Lokal Menurut Bulan di Kota Sungai Penuh, 2015 – 2017
Table **Number of Local Researcher by Month in Sungai Penuh Municipality, 2015 – 2017**

Bulan Month	2015	2016	2017
(1)	(2)	(3)	(4)
1. Januari/January	39	19	47
2. Februari/February	19	9	14
3. Maret/March	37	22	26
4. April/April	16	30	23
5. Mei/May	11	14	17
6. Juni/June	22	9	7
7. Juli/July	1	13	23
8. Agustus/August	29	32	35
9. September/September	39	1	38
10. Oktober/October	52	9	29
11. November/November	44	5	16
12. Desember/December	10	7	19
Jumlah/Total	319	170	294

Sumber/Source: Kantor Kesatuan Bangsa dan Politik Kota Sungai Penuh/ National Unity and Politics Office of Sungai Penuh Municipality

4.6. KEMISKINAN/POVERTY

Tabel 4.6.1. Garis Kemiskinan dan Penduduk Miskin di Kota Sungai Penuh, 2012–2018
Poverty Line and Number of Poor People in Sungai Penuh Municipality, 2012–2018

Tahun Year	Garis Kemiskinan per Kapita per Bulan Poverty Line (rupiah)	Penduduk Miskin Number of Poor People	
		Jumlah (000) Total	Persentase Percentage
(1)	(2)	(3)	(4)
2012	253 297	3.10	3.66
2013	274 586	2.82	...
2014	287 101	2.88	3.33
2015	295 969	2.98	3.43
2016	317 556	2.75	3.13
2017	334 856	2.46	2.78
2018	351 391	...	2.76

Sumber/Source: Survei Sosial Ekonomi Nasional/National Socio Economic Survey

Tabel 4.6.2. Jumlah Keluarga Menurut Kecamatan dan Klasifikasi Keluarga di Kota Sungai Penuh, 2018
Number of Families by Subdistrict and Families Classification in Sungai Penuh Municipality, 2018

Kecamatan <i>Subdistrict</i>	Prasejahtera <i>Preprosperus</i> <i>Family</i>	Keluarga Sejahtera <i>Prosperus Family</i>				Jumlah <i>Total</i>
		I	II	III	III+	
(1)	(2)	(3)	(4)	(5)	(6)	(7)
1. Tanah Kampung	136	595	2 741
2. Kumun Debai	187	1 341	1 647
3. Sungai Penuh	233	998	1 199
4. Hampan Rawang	216	1 305	2 766
5. Pesisir Bukit	60	257	2 957
6. Sungai Bungkal	133	1 454	929
7. Pondok Tinggi	115	1 514	2 563
8. Koto Baru	83	720	1 670
Jumlah/Total	1 163	8 184	16 472
2017			
2016	1 443	15 725	8 510

Sumber/Source: Dinas Pengendalian Penduduk dan KB Kota Sungai Penuh/Population Control and Family Planning Service of Sungai Penuh Municipality

BAB 5 **Chapter**

PERTANIAN **AGRICULTURE**

Produksi Padi
Paddy Production
30.058,68

Produksi Kopi
Coffe Production
227

Populasi Ternak
Livestocks Population
577.981



PENJELASAN TEKNIS

1. **Lahan sawah** adalah lahan pertanian yang berpetak-petak dan dibatasi oleh pematang (galengan), saluran untuk menahan/ menyalurkan air, yang biasanya ditanami padi sawah tanpa memandang dari mana diperoleh atau status lahan tersebut. Lahan yang dimaksud termasuk lahan yang terdaftar di Pajak Bumi Bangunan, luran Pembangunan Daerah, lahan bengkok, lahan serobotan, lahan rawa yang ditanami padi dan lahan bekas tanaman tahunan yang telah dijadikan sawah, baik yang ditanami padi, palawija atau tanaman semusim lainnya.
2. **Tegal/Kebun** adalah lahan pertanian bukan sawah (lahan kering) yang ditanami tanaman semusim atau tahunan dan terpisah dengan halaman sekitar rumah serta penggunaannya tidak berpindah pindah.
3. **Ladang/Huma** adalah lahan pertanian bukan sawah (lahan kering) yang biasanya ditanami tanaman semusim dan penggunaannya hanya semusim atau dua musim, kemudian akan

TECHNICAL NOTES

1. **Wetland** is agricultural land that separated by small dykes to resist water, where the main crop is usually wetland paddy without considering where it is got from or the status of the land. It includes the land that is registered at land income tax office, regional development contribution, 'bengkok' land, illegal ownership, swamps for rice cultivation, and annual crop land mark that has been used as rice field, which are both planted with paddy, secondary crops or the other seasonal crops.
2. **Dry field/Garden** is an dryland (unirrigated land) which is planted with seasonal or annual crops and separately from the yard around the house without shifting
3. **Unirrigated agricultural field /Shifting cultivation land** is dryland (unirrigated land) that usually is cultivated for seasonal crops and utilized only for one or two seasons, then it will be left

AGRICULTURE

ditinggalkan bila sudah tidak subur lagi (berpindah-pindah). Kemungkinan lahan ini beberapa tahun kemudian akandikerjakan kembali jika sudah subur.

4. **Lahan yang sementara tidak diusahakan** adalah lahan yang biasanya diusahakan tetapi untuk sementara (lebih dari 1 (satu) tahun tetapi kurang dari atau sama dengan 2 (dua) tahun) tidak diusahakan, termasuk lahan sawah yang tidak diusahakan selama lebih dari 2 (dua) tahun.

5. Data pokok tanaman pangan yang dikumpulkan adalah luas panen dan produktivitas (hasil per hektar). Produksi tanaman pangan merupakan hasil perkalian antara luas panen dengan produktivitas. Pengumpulan data luas panen dilakukan setiap bulan dengan pendekatan area kecamatan di seluruh wilayah Indonesia. Pengumpulan data produktivitas dilakukan melalui pengukuran langsung pada plot ubinan berukuran 2½ m x 2½ m. Pengumpulan data produktivitas dilakukan setiap subround (empat bulanan) pada waktu panen petani.

when it is not fertile (shifting). Maybe, this land will be used again in a few years if it has been fertile.

4. **Temporarily unused land** is land that is regularly used but temporarily (more than a year but less or equal than twoyears) is unused, it includes wetland that is not cultivated more than two years.

5. *The main food crops data collected consists of harvested area and productivity (yield per hectare). Food crops production is generated by harvested area multiplied by productivity. The harvested area data is collected every month using Subdistrict area approach in all Subdistrict in Indonesia. The productivity data collection is conducted by a direct measurement in 2½m x 2½m crop cutting plot. The productivity measurement is conducted in every subround (four monthly) at the time when farmers are harvesting their crops.*

6. Data produksi padi dan palawija yang disajikan adalah dalam kualitas: gabah kering giling (padi), pipilan kering (jagung), biji kering (kedelai dan kacang tanah), dan umbi basah (ubi kayu dan ubi jalar).
6. *Production of paddy and secondary crops data are presented in the form of: dry unhusked rice (paddy), dry loose maize (maize), dry shells crops (soybeans and peanuts), and fresh roots (cassava and sweet potatoes).*
7. **Tanaman sayuran dan buah-buahan semusim**
Tanaman sayuran semusim adalah tanaman sumber vitamin, garam mineral dan lain-lain yang dikonsumsi dari bagian tanaman yang berupa daun, bunga, buah, dan umbinya, yang berumur kurang dari satu tahun.
Tanaman buah-buahan semusim adalah tanaman sumber vitamin, garam mineral, dan lain-lain yang dikonsumsi dari bagian tanaman yang berupa buah, berumur kurang dari satu tahun, tidak berbentuk pohon/rumpuntetapi menjalar dan berbatang lunak.
7. ***Seasonal vegetable and fruit plants***
Seasonal vegetable plants are plants which are the sources of vitamin, mineral salt, etc, consumed from the part of the plant in the form of leaf, flower, fruit, and root with the age of less than one year.
Seasonal fruit plants are plants which are the sources of vitamin, mineral salt, etc, consumed from the part of the plant in the form of fruits. These plants are creeps with the age of less than one year.
8. **Tanaman buah-buahan dan sayuran tahunan**
Tanaman buah-buahan tahunan adalah tanaman sumber vitamin, garam mineral, dan lain-lain yang dikonsumsi dari bagian tanaman yang berupa buah dan merupakan tanaman tahunan.
8. ***Annual fruit and vegetable plants***
Annual fruit plants are plants which are the sources of vitamin, contained mineral salt, etc, consumed from the part of plant in the form of fruit and more than one year of age.

AGRICULTURE

Tanaman sayuran tahunan adalah tanaman sumber vitamin, garam mineral, dan lain-lain yang dikonsumsi dari bagian tanaman yang berupa daun, bunga atau buah yang berumur lebih dari satu tahun.

***Annual vegetable plants** are plants which are the sources of vitamin, contained mineral salt, etc, consumed from the part of the plant in the form of vegetable and more than one year of age.*

9. **Tanaman biofarmaka** adalah tanaman yang bermanfaat untuk obat-obatan, kosmetik, dan kesehatan yang dikonsumsi atau digunakan dari bagian-bagian tanaman seperti daun, batang, buah, umbi (rimpang) ataupun akar.

9. ***Medicinal plants** are plants which are useful for medicine. It is consumed from part of the plant such as leaf, flower, fruit, tuber, and root.*

10. **Tanaman hias** adalah tanaman yang mempunyai nilai keindahan baik bentuk, warna daun, tajuk maupun bunganya, sering digunakan untuk penghias pekarangan dan lain sebagainya.

10. ***Ornamental plants** are plants which have a beauty value, either in shape, colour of leaf or crown of flower, and they are often used as a yard decorator.*

11. **Luas panen tanaman hortikultura** adalah luas tanaman sayuran, buah-buahan, biofarmaka, dan tanaman hias yang diambil hasilnya/dipanen pada periode pelaporan.

11. ***Harvested area of horticulture** is area which vegetable, fruit, medicinal and ornamental plant of crop harvested during the period of report.*

12. **Luas panen untuk tanaman sayuran** adalah luas tanaman yang dipanen sekaligus/habis/dibongkar dan luas tanaman yang dipanen berkali-kali (lebih dari satu kali)/belum habis.

12. ***Harvested area of vegetables** is area of entirely plant harvested/demolished and plant harvested several times/undemolished.*

Tanaman yang dipanen sekaligus/habis/dibongkar adalah tanaman yang sehabis panen langsung dibongkar/dicabut, terdiri dari bawang merah, bawang putih, bawang daun, kentang, kol/kubis, kembang kol, petsai/sawi, wortel, lobak, dan kacang merah.

Tanaman yang dipanen berkali-kali (lebih dari satu kali)/belum habis adalah tanaman yang pemanenannya lebih dari satu kali dan biasanya dibongkar apabila panen terakhir sudah tidak memadai lagi, terdiri dari: kacang panjang, cabe besar, cabe rawit, jamur, tomat, terung, buncis, ketimun, labu siam, kangkung, bayam, melon, semangka, dan blewah.

13. Produksi hortikultura adalah hasil menurut bentuk produk dari setiap tanaman sayuran, buah-buahan, biofarmaka dan tanaman hias yang diambil berdasarkan luas yang dipanen/tanaman yang menghasilkan pada bulan/triwulan laporan.
14. Data Statistik Kehutanan Kota Sungai Penuh sebagian besar merupakan data sekunder yang bersumber dari Dinas Pertanian,

Entirely plants harvested/demolished are plants usually harvested once and demolished to be substituted by other plants, consisting of: shallots, garlic, leeks, potato, cabbage, cauli flower, mustard green, carrots, 213ana ta radish, and red kidney beans.

Plants harvested several times/undemolished are plants usually harvested more than once and demolished in the case that the last harvest was economically not profitable. They consist of: yard long beans, chili, small chili, mushroom, tomatoes, egg plant, frech beans, cucumber, pumpkin/chajota, swamp cabbage, spinach, melon, watermelon, and blewah.

13. Horticulture production is the standard production quantity form of vegetable, fruit, medicinal and ornamental plant based on harvested area/the number of production plants reported monthly/quarterly.
14. Most of forestry statistics are secondary data obtained from the Agriculture Department.

AGRICULTURE

Perkebunan, dan Kehutanan.

15. Kawasan hutan adalah wilayah tertentu yang berupa hutan, yang ditunjuk dan atau ditetapkan oleh pemerintah untuk dipertahankan keberadaannya sebagai hutan tetap. Hal ini untuk menjamin kepastian hukum mengenai status kawasan hutan, letak batas dan luas suatu wilayah tertentu yang sudah ditunjuk menjadi kawasan hutan tetap.
 16. Kawasan hutan Indonesia ditetapkan oleh Menteri Kehutanan dalam bentuk Surat Keputusan Menteri Kehutanan tentang Penunjukan Kawasan Hutan dan Perairan Provinsi. Penunjukan Kawasan Hutan ini disusun berdasarkan hasil pemaduserasian antara Rencana Tata Ruang Wilayah Provinsi (RTRWP) dengan Tata Guna Hutan Kesepakatan (TGHK).
 17. Berdasarkan Undang-Undang No. 41 Tahun 1999 tentang Kehutanan, kawasan hutan dibagi ke dalam kelompok Hutan Konservasi, Hutan Lindung, dan Hutan Produksi.
 18. Hutan Konservasi adalah kawasan hutan dengan ciri khas tertentu,
15. *Forest Area is a specific territory of forest ecosystem determined and or decided by the government as a permanent forest. Such decision is important to maintain the size of forest area and to ensure its legitimation and boundary demarcation of permanent forest.*
 16. *Indonesian forest area is determined by the Minister of Forestry in the format of Ministerial Decree on the Designation of Provincial Forest Area and Inland Water, Coastal and Marine Ecosystem. The designation of Forest Area is formulated based on integrated and harmonized of Provincial Spatial Planning (RTRWP) and Forest Land Use by Concensus (TGHK).*
 17. *In accordance to the Act on Forestry No. 41/1999, forest area is categorized as Conservation Forest, Protection Forest and Production Forest.*
 18. *Conservation Forest is a forest area having specific characteristic*

yang mempunyai fungsi pokok pengawetan keanekaragaman tumbuhan dan satwa serta ekosistemnya.

established for the purposes of conservation of animal and plant species as well as their ecosystem.

19. Hutan Lindung adalah kawasan hutan yang mempunyai fungsi pokok sebagai perlindungan sistem penyangga kehidupan untuk mengatur tata air, mencegah banjir, mengendalikan erosi, mencegah intrusi air laut, dan memelihara kesuburan tanah.

19. Protection Forest is a forest area designated to serve life support system, maintain hydrological system, prevent of flood, erosion control, seawater intrusion, and maintain soil fertility.

20. Hutan Produksi adalah kawasan hutan yang mempunyai fungsi pokok memproduksi hasil hutan. Hutan produksi terdiri dari Hutan Produksi Tetap (HP), Hutan Produksi Terbatas (HPT), dan Hutan Produksi yang dapat dikonversi.

20. Production Forest is a forest area designated mainly to promote sustainable forest production. Production forest is classified as permanent production forest, limited production forest, and convertible production forest.

21. Data populasi ternak dan jumlah pemotongan ternak bersumber dari Dinas Peternakan dan Perikanan Kota Sungai Penuh.

21. Data of domestic livestock population and the number of animals slaughtered are obtain from the Livestock and Fishery Service.

ULASAN

DESCRIPTION

Tanaman Pangan

Subsektor tanaman pangan merupakan salah satu subsektor pada sektor pertanian. Subsektor ini mencakup tanaman padi, jagung, ubi kayu, ubi jalar, dan kacang kedelai.

Pada tahun 2018, produksi padi tercatat sebesar 30.058,68 ton . Sedangkan produksi jagung sebesar 1.256,10 ton

Food Crops

Food crops subsector is one of the subsector in the agricultural sector. This subsector includes crops of paddy, maize, cassava, sweet potatoes, and soybeans.

In 2018, total paddy production were 30,058.68 tons. While total corn production were 1.256,10 tons.

Perkebunan

Terdapat berbagai jenis tanaman yang diusahakan oleh perkebunan rakyat, seperti cassiavera, kopi, cengkeh, kemiri, tebu, pinang, dan kakao. Pada tahun 2018 jumlah produksi kopi di sungai pebuh adalah 227 ton, produksi kakao sebanyak 42 ton dan produksi tebu sebanyak 6 ton.

Estate Crops

There are various types of crops grown by smallholder such as cassiavera, coffee, clove, hazelnut, cane, areca, and cacao. In 2018, total production of coffe were 227 tons, total production of cacao were 42 tons and production of sugar cane were 6 ton.

Peternakan

Populasi ternak dibagi menjadi tiga, yaitu ternak besar, ternak kecil, dan unggas. Populasi ternak besar terdiri dari sapi, kerbau, dan kuda. Sedangkan populasi ternak kecil terdiri dari kambing dan domba. Adapun populasi ternak unggas terdiri dari ayam buras, ayam petelur, broiler, itik, dan puyuh.

Livestocks

Livestock population is divided into three groups, namely large, small, and fowl livestock. Large livestock population consists of cow, buffaloe, and horses. Small livestock consists of goats and sheeps. While fowl livestock consists of chicken, horn, broiler, duck, and quill.

Populasi ternak besar di Kota Sungai

Large livestock population in Sungai

Penuh pada tahun 2018 sebesar 4.544 ekor yang terdiri dari 4.158 ekor sapi, 310 ekor kerbau, dan 76 ekor kuda. Jumlah ini mengalami penurunan dari tahun sebelumnya.

Sama halnya dengan populasi ternak besar, populasi ternak kecil pada akhir tahun 2018 adalah sebesar 14.302 ekor. Jumlah ini menurun dari tahun sebelumnya. Untuk populasi unggas di tahun 2018 adalah sebesar 559.135 ekor, populasi terbesar adalah ayam buras sebesar 230.485 ekor.

Penuh Municipality in 2018 were 4.544 with details 4.158 cows, 310 buffaloes, and 76 horses. This number is decreased from the year before.

Same with large livestock, small livestock in the last 2018 were 14,302. This number is decreased from year before. And for poultry population in 2018 were 559,135 while the largest population is chicken by 130,485.

5.1. TANAMAN PANGAN/FOOD CROPS

Tabel 5.1.1. Luas Panen, Produksi, dan Produktivitas Padi Menurut Kecamatan (ha) di Kota Sungai Penuh, 2018
Harvested Area, Production, and Productivity of Paddy by Sub District in Sungai Penuh Municipality, 2018

Kecamatan Subdistrict	Irigasi Irrigation	Non Irigasi Non Irrigation	Jumlah Total
(1)	(2)	(3)	(4)
Tanah Kampung	10 477.08	1 506.05	11 983.13
Kumun Debai	422.91	7 003.74	7 426.65
Sungai Penuh	4 235.72	-	4 235.72
Pondok Tinggi	5 637	-	5 637
Sungai Bungkal	1 537.58	-	1 537.58
Hamparan Rawang	-	9 305.29	9 305.29
Pesisir Bukit	3 632.21	1 078.26	4 710.47
Koto Baru	1 460.50	928.20	2 388.7
Kota Sungai Penuh	27 403	19 821.54	47 224.54

Sumber: Laporan statistik pertanian tanaman pangan, penggunaan lahan

Source: *Statistic Report of Food Crops, land utilization*

Tabel 5.1.2. Produksi Padi Setara Beras Menurut Kecamatan di Kota Sungai Penuh, 2018
Rice Equivalent Production by Sub District in Sungai Penuh Municipality, 2018

Kecamatan Subdistrict	Produksi Padi X (ton GKG) Paddy Production X (ton GKG)	Padi Ladang Dryland Paddy
(1)	(2)	(3)
Tanah Kampung	7 893.94	...
Kumun Debai	4 798.98	...
Sungai Penuh	2 574.84	...
Pondok Tinggi	3 424.97	...
Sungai Bungkal	934.19	...
Hampanan Rawang	6 035.58	...
Pesisir Bukit	2 906.74	...
Koto Baru	1 489.44	...
Kota Sungai Penuh	30 058.68	...

Sumber: Laporan statistik pertanian tanaman pangan, penggunaan lahan

Source: *Statistic Report of Food Crops, land utilization*

Tabel 5.1.3. Produksi Jagung dan Kedelai Menurut Kecamatan di Kota Sungai Penuh, 2018
Production of Maize and Soybeans by Sub District in Sungai Penuh Municipality, 2018

Kecamatan Subdistrict	Jagung (ton) Maize (ton)	Kedelai (ton) Soybeans (ton)
(1)	(2)	(3)
Tanah Kampung	12.1	...
Kumun Debai	242.5	...
Sungai Penuh	18.2	...
Pondok Tinggi	527.7	...
Sungai Bungkal	443.4	...
Hamparan Rawang	0	...
Pesisir Bukit	6.1	...
Koto Baru	6.1	...
Kota Sungai Penuh	1 256.10	...

Sumber: Laporan statistik pertanian tanaman pangan, penggunaan lahan

Source: *Statistic Report of Food Crops, land utilization*

5.2. HORTIKULTURA/*HORTICULTURE*

Tabel 5.2.1. Luas Panen Tanaman Sayur Menurut Kecamatan dan Jenis Tanaman (ha) di Kota Sungai Penuh, 2017 dan 2018
Harvested Area of Vegetables by Sub District and Kind of Plant (ha) in Sungai Penuh Municipality, 2017 dan 2018

Kecamatan <i>Subdistrict</i>	Bawang Merah <i>Shallot</i>		Cabai <i>Chili</i>		Kentang <i>Potato</i>		Kubis <i>Cabbage</i>	
	2017	2018	2017	2018	2017	2018	2017	2018
(1)	(2)	(3)	(4)	(5)	(6)	(7)	(8)	(9)
Tanah Kampung	0.0	0.0	0.0	0.0	0.0	0.0	0.0	0.0
Kumun Debai	0.0	3.0	42.0	51.0	16.0	50.0	0.0	0.0
Sungai Penuh	3.0	1.0	5.0	2.0	0.0	0.0	0.0	0.0
Pondok Tinggi	31.0	33.0	39.0	44.0	11.0	12.0	0.0	1.0
Sungai Bungkal	15.0	15.0	32.0	59.0	17.0	8.0	2.0	0.0
Hambaran Rawang	0.0	0.0	0.0	0.0	0.0	0.0	0.0	0.0
Pesisir Bukit	3.0	6.0	16.0	22.0	0.0	0.0	0.0	0.0
Koto Baru	0.0	0.0	0.0	0.0	0.0	0.0	0.0	0.0
Kota Sungai Penuh	52.0	58.0	134.0	178.0	44.0	70.0	2.0	1.0

Sumber/Source: BPS, Statistik Pertanian Hortikultura SPH-SBS/BPS-Statistics Indonesia, *Agricultural Statistic for Horticulture SPH-SBS*

Lanjutan Tabel/Continued Table 5.2.1

Kecamatan Subdistrict	Petsai Chinese Cabbage		Tomat Tomato		Wortel Carrot	
	2017	2018	2017	2018	2017	2018
(1)	(10)	(11)	(12)	(13)	(14)	(15)
Tanah Kampung	0.0	0.0	0.0	0.0	0.0	0.0
Kumun Debai	0.0	0.0	0.0	0.0	0.0	0.0
Sungai Penuh	1.0	0.0	1.0	2.0	0.0	0.0
Pondok Tinggi	0.0	0.0	8.0	1.0	0.0	1.0
Sungai Bungkal	6.0	0.0	7.0	10.0	0.0	0.0
Hampanan Rawang	0.0	0.0	0.0	0.0	0.0	0.0
Pesisir Bukit	0.0	0.0	0.0	0.0	0.0	0.0
Koto Baru	0.0	0.0	0.0	0.0	0.0	0.0
Kota Sungai Penuh	7.0	0.0	16.0	13.0	0.0	1.0

Sumber/Source: BPS, Statistik Pertanian Hortikultura SPH-SBS/BPS-Statistics Indonesia, Agricultural Statistic for Horticulture SPH-SBS

Tabel 5.2.2. Produksi Tanaman Sayur Menurut Kecamatan dan Jenis Tanaman (ton) di Kota Sungai Penuh, 2017 dan 2018
Production of Vegetables by Sub District and Kind of Plant (ton) in Sungai Penuh Municipality, 2017 dan 2018

Kecamatan Subdistrict	Bawang Merah Shallot		Cabai Chili		Kentang Potato		Kubis Cabbage	
	2017	2018	2017	2018	2017	2018	2017	2018
(1)	(2)	(3)	(4)	(5)	(6)	(7)	(8)	(9)
Tanah Kampung	0.0	0.0	0.0	0.0	0.0	0.0	0.0	0.0
Kumun Debai	0.0	20.0	6 275.0	7 260.0	1 230.0	4 000.0	0.0	0.0
Sungai Penuh	290.0	90.0	80.0	172.0	0.0	0.0	0.0	0.0
Pondok Tinggi	1 803.0	3 657.0	3 009.0	4 185.0	1 064.0	1 522.0	0.0	50.0
Sungai Bungkal	1 169.0	1 257.0	1 710.0	1 989.0	4 340.0	2 400.0	700.0	0.0
Hampanan Rawang	0.0	0.0	0.0	0.0	0.0	0.0	0.0	0.0
Pesisir Bukit	110.0	160.0	1 938.0	2 595.0	0.0	0.0	0.0	0.0
Koto Baru	0.0	0.0	0.0	0.0	0.0	0.0	0.0	0.0
Kota Sungai Penuh	3 372.0	5 184.0	13 012.0	16 201.0	6 634.0	7 922.0	700.0	50.0

Sumber/Source: BPS, Statistik Pertanian Hortikultura SPH-SBS/BPS-Statistics Indonesia, Agricultural Statistic for Horticulture SPH-SBS

Lanjutan Tabel/Continued Table 5.2.2

Kecamatan Subdistrict	Petsai Chinese Cabbage		Tomat Tomato		Wortel Carrot	
	2017	2018	2017	2018	2017	2018
(1)	(10)	(11)	(12)	(13)	(14)	(15)
Tanah Kampung	0.0	0.0	0.0	0.0	0.0	0.0
Kumun Debai	0.0	0.0	0.0	0.0	0.0	0.0
Sungai Penuh	15.0	0.0	101.0	140.0	0.0	0.0
Pondok Tinggi	0.0	0.0	585.0	350.0	0.0	20.0
Sungai Bungkal	715.0	0.0	738.0	1 818.0	0.0	0.0
Hamparan Rawang	0.0	0.0	0.0	0.0	0.0	0.0
Pesisir Bukit	0.0	0.0	0.0	0.0	0.0	0.0
Koto Baru	0.0	0.0	0.0	0.0	0.0	0.0
Kota Sungai Penuh	730.0	0.0	1 424.0	2 308.0	0.0	20.0

Sumber/Source: BPS, Statistik Pertanian Hortikultura SPH-SBS/BPS-Statistics Indonesia, Agricultural Statistic for Horticulture SPH-SBS

Tabel 5.2.3. Luas Panen Tanaman Sayuran dan Buah-Buahan Semusim Menurut Jenis Tanaman (ha) di Kota Sungai Penuh, 2015 - 2018
Table *Harvested Area of Seasonal Vegetables and Fruits by Kind of Plant in Sungai Penuh Municipality, 2015 – 2018*

Jenis Tanaman <i>Kind of Plants</i>	2015	2016	2017	2018
(1)	(2)	(3)	(4)	(5)
Bawang Daun	...	35.0	34.0	28.0
Bawang Merah	...	18.0	52.0	58.0
Bawang Putih	...	0.0	0.0	0.0
Bayam	...	46.0	47.0	43.0
Blewah	...	0.0	0.0	0.0
Buncis	...	8.0	13.0	11.0
Cabai Besar	...	84.0	115.0	160.0
Cabai Rawit	...	20.0	19.0	18.0
Jamur	...	1.0	148.0	156.0
Kacang Merah	...	7.0	2.0	2.0
Kacang Panjang	...	19.0	19.0	10.0
Kangkung	...	34.0	35.0	29.0
Kembang Kol	...	0.0	0.0	0.0
Kentang	...	62.0	44.0	70.0
Ketimun	...	4.0	1.0	4.0
Kubis	...	2.0	2.0	1.0
Labu Siam	...	0.0	0.0	0.0
Lobak	...	2.0	1.0	0.0
Melon	...	0.0	0.0	0.0
Paprika	...	0.0	0.0	0.0
Petsai/Sawi	...	5.0	7.0	0.0
Semangka	...	0.0	0.0	0.0
Stroberi	...	0.0	0.0	0.0
Terung	...	13.0	11.0	9.0
Tomat	...	14	16	13
Wortel	...	0	0	1
Kota Sungai Penuh	...	374.0	566.0	613.0

Sumber/Source: BPS, Statistik Pertanian Hortikultura SPH-SBS/BPS-Statistics Indonesia, Agricultural Statistic for Horticulture SPH-SBS

Tabel 5.2.4. Produksi Tanaman Sayuran dan Buah-Buahan Semusim Menurut Jenis Tanaman (ha) di Kota Sungai Penuh, 2015 - 2018
Production of Seasonal Vegetables and Fruits by Kind of Plant in Sungai Penuh Municipality, 2015 - 2018

Jenis Tanaman Kind of Plants	2015	2016	2017	2018
(1)	(2)	(3)	(4)	(5)
Bawang Daun	...	843.0	1 139.0	1 151.0
Bawang Merah	...	573.0	3 372.0	5 184.0
Bawang Putih	...	0.0	0.0	0.0
Bayam	...	873.0	1 291.0	1 224.0
Blewah	...	0.0	0.0	0.0
Buncis	...	974.0	775.0	825.0
Cabai Besar	...	7 996.0	11 639.0	15 395.0
Cabai Rawit	...	1 466.0	1 373.0	806.0
Jamur	...	15.0	1 630.0	1 727.0
Kacang Merah	...	120.0	130.0	80.0
Kacang Panjang	...	1 430.0	1 359.0	1 475.0
Kangkung	...	1 300.0	1 454.0	1 535.0
Kembang Kol	...	0.0	0.0	0.0
Kentang	...	4 535.0	6 634.0	7 922.0
Ketimun	...	169.0	45.0	529.0
Kubis	...	90.0	700.0	50.0
Labu Siam	...	0.0	0.0	0.0
Lobak	...	12.0	15.0	0.0
Melon	...	0.0	0.0	0.0
Paprika	...	0.0	0.0	0.0
Petsai/Sawi	...	71.0	730.0	0.0
Semangka	...	0.0	0.0	0.0
Stroberi	...	0.0	0.0	0.0
Terung	...	2 473.0	1 178.0	905.0
Tomat	...	2 643.0	1 424.0	2 308.0
Wortel	...	0.0	0.0	20.0
Kota Sungai Penuh	...	25 583.0	34 888.0	41 136.0

Sumber/Source: BPS, Statistik Pertanian Hortikultura SPH-SBS/BPS-Statistics Indonesia, Agricultural Statistic for Horticulture SPH-SBS

Tabel 5.2.5. Luas Panen Tanaman Biofarmaka Menurut Kecamatan dan Jenis Tanaman (m2) di Kota Sungai Penuh, 2017 dan 2018
Table *Harvested Area of Medicinal Plants by Sub District and Kind of Plant (ton) in Sungai Penuh Municipality, 2017 dan 2018*

Kecamatan Subdistrict	Jahe/Ginger		Laos/Lengkuas/Galanga	
	2017	2018	2017	2018
(1)	(2)	(3)	(4)	(5)
Tanah Kampung	1 430.0	1 125.0	275.0	280.0
Kumun Debai	20.0	195.0	95.0	0.0
Sungai Penuh	0.0	0.0	0.0	0.0
Pondok Tinggi	0.0	1.0	0.0	0.0
Sungai Bungkal	13 716.0	4 450.0	2 050.0	970.0
Hampan Rawang	0.0	0.0	0.0	0.0
Pesisir Bukit	330.0	510.0	100.0	200.0
Koto Baru	0.0	0.0	0.0	0.0
Kota Sungai Penuh	15 496.0	6 281.0	2 520.0	1 450.0

Sumber/Source: BPS, Statistik Pertanian Hortikultura SPH-SBS/BPS-Statistics Indonesia, Agricultural Statistic for Horticulture SPH-SBS

AGRICULTURE

Lanjutan Tabel/Continued Table 5.2.5

Kecamatan Subdistrict	Kencur/ <i>East Indian Galangal</i>		Kunyit/ <i>Turmeric</i>	
	2017	2018	2017	2018
(1)	(2)	(3)	(4)	(5)
Tanah Kampung	240.0	210.0	370.0	340.0
Kumun Debai	0.0	0.0	73.0	155.0
Sungai Penuh	0.0	0.0	0.0	0.0
Pondok Tinggi	0.0	0.0	0.0	0.0
Sungai Bungkal	2 555.0	1 325.0	8 770.0	3 525.0
Hampanan Rawang	0.0	0.0	0.0	0.0
Pesisir Bukit	0.0	0.0	110.0	155.0
Koto Baru	0.0	0.0	0.0	0.0
Kota Sungai Penuh	2 795.0	1 535.0	9 323.0	4 175.0

Sumber/Source: BPS, Statistik Pertanian Hortikultura SPH-SBS/BPS-Statistics Indonesia, Agricultural Statistic for Horticulture SPH-SBS

Tabel 5.2.6. Produksi Tanaman Biofarmaka Menurut Kecamatan dan Jenis Tanaman (kg) di Kota Sungai Penuh, 2017 dan 2018
Table *Production of Medicinal Plants by Sub District and Kind of Plant (kg) in Sungai Penuh Municipality, 2017 dan 2018*

Kecamatan Subdistrict	Jahe/Ginger		Laos/Lengkuas/Galanga	
	2017	2018	2017	2018
(1)	(2)	(3)	(4)	(5)
Tanah Kampung	4 870.0	5 525.0	1 450.0	1 720.0
Kumun Debai	90.0	1 555.0	703.0	0.0
Sungai Penuh	0.0	0.0	0.0	0.0
Pondok Tinggi	0.0	3.0	0.0	0.0
Sungai Bungkal	28 645.0	11 525.0	9 226.0	7 551.0
Hampanan Rawang	0.0	0.0	0.0	0.0
Pesisir Bukit	3 998.0	3 307.0	1 235.0	1 040.0
Koto Baru	0.0	0.0	0.0	0.0
Kota Sungai Penuh	37 603.0	21 915.0	12 614.0	10 311.0

Sumber/Source: BPS, Statistik Pertanian Hortikultura SPH-SBS/BPS-Statistics Indonesia, Agricultural Statistic for Horticulture SPH-SBS

Lanjutan Tabel/Continued Table 5.2.6

Kecamatan Subdistrict	Kencur/East Indian Galangal		Kunyit/Turmeric	
	2017	2018	2017	2018
(1)	(2)	(3)	(4)	(5)
Tanah Kampung	400.0	555.0	1 405.0	1 060.0
Kumun Debai	0.0	0.0	492.0	1 076.0
Sungai Penuh	0.0	0.0	0.0	0.0
Pondok Tinggi	0.0	0.0	0.0	0.0
Sungai Bungkal	6 756.0	4 089.0	32 003.0	16 430.0
Hamparan Rawang	0.0	0.0	0.0	0.0
Pesisir Bukit	0.0	0.0	995.0	783.0
Koto Baru	0.0	0.0	0.0	0.0
Kota Sungai Penuh	7 156.0	4 644.0	34 895.0	19 349.0

Sumber/Source: BPS, Statistik Pertanian Hortikultura SPH-SBS/BPS-Statistics Indonesia, Agricultural Statistic for Horticulture SPH-SBS

Tabel 5.2.7. Luas Panen Tanaman Biofarmaka Menurut Jenis Tanaman (m2) di Kota Sungai Penuh, 2015 - 2018
Harvested Area of Medicinal Plants by Kind of Plant (m2) in Sungai Penuh Municipality, 2015 - 2018

Jenis Tanaman <i>Kind of Plants</i>	2015	2016	2017	2018
(1)	(2)	(3)	(4)	(5)
Dlingo/Dringo	...	0.0	0.0	0.0
Jahe	...	6 441.0	15 496.0	6 281.0
Kapulaga	...	0.0	0.0	0.0
Keji Beling	...	0.0	0.0	0.0
Kencur	...	2 005.0	2 795.0	1 535.0
Kunyit	...	3 650.0	9 323.0	4 175.0
Laos/Lengkuas	...	2 000.0	2 520.0	1 450.0
Lempuyang	...	0.0	0.0	0.0
Lidah Buaya	...	0.0	0.0	0.0
Mahkota Dewa	...	0.0	0.0	0.0
Mengkudu/Pace	...	0.0	0.0	0.0
Sambiloto	...	0.0	0.0	0.0
Temuireng	...	0.0	0.0	0.0
Temukunci	...	0.0	0.0	0.0
Temulawak	...	250.0	410.0	415.0

Sumber/Source:

BPS, Statistik Pertanian Hortikultura SPH-SBS/BPS-Statistics Indonesia, *Agricultural Statistic for Horticulture SPH-SBS*

Tabel 5.2.8. Produksi Tanaman Biofarmaka Menurut Jenis Tanaman (kg) di Kota Sungai Penuh, 2015 - 2018
Table *Production of Medicinal Plants by Kind of Plant (kg) in Sungai Penuh Municipality, 2015 - 2018*

Jenis Tanaman <i>Kind of Plants</i>	2015	2016	2017	2018
(1)	(2)	(3)	(4)	(5)
Dlingo/Dringo	...	0.0	0.0	0.0
Jahe	...	11 845.0	37 603.0	21 915.0
Kapulaga	...	0.0	0.0	0.0
Keji Beling	...	0.0	0.0	0.0
Kencur	...	3 777.0	7 156.0	4 644.0
Kunyit	...	6 955.0	34 895.0	19 349.0
Laos/Lengkuas	...	7 020.0	12 614.0	10 311.0
Lempuyang	...	0.0	0.0	0.0
Lidah Buaya	...	0.0	0.0	0.0
Mahkota Dewa	...	0.0	0.0	0.0
Mengkudu/Pace	...	0.0	0.0	0.0
Sambiloto	...	0.0	0.0	0.0
Temuireng	...	0.0	0.0	0.0
Temukunci	...	0.0	0.0	0.0
Temulawak	...	1 025.0	1 330.0	3 224.0

Sumber/Source:

BPS, Statistik Pertanian Hortikultura SPH-SBS/BPS-Statistics Indonesia, *Agricultural Statistic for Horticulture SPH-SBS*

Tabel 5.2.9. Luas Panen Tanaman Hias Menurut Kecamatan dan Jenis Tanaman (m²) di Kota Sungai Penuh, 2017 dan 2018
Table *Harvested Area of Medicinal Plants by Sub District and Kind of Plant (ton) in Sungai Penuh Municipality, 2017 dan 2018*

Kecamatan Subdistrict	Anggrek/ <i>Orchid</i>		Krisan/ <i>Chrysantemum</i>	
	2017	2018	2017	2018
(1)	(2)	(3)	(4)	(5)
Tanah Kampung	0.0	0.0	0.0	0.0
Kumun Debai	0.0	0.0	0.0	0.0
Sungai Penuh	0.0	0.0	0.0	0.0
Pondok Tinggi	0.0	0.0	0.0	0.0
Sungai Bungkal	0.0	0.0	82.0	0.0
Hamparan Rawang	0.0	0.0	0.0	0.0
Pesisir Bukit	0.0	0.0	0.0	0.0
Koto Baru	0.0	0.0	0.0	0.0
Kota Sungai Penuh	0.0	0.0	82.0	0.0

Sumber/Source : BPS, Statistik Pertanian Hortikultura SPH-SBS/BPS-Statistics Indonesia, Agricultural Statistic for Horticulture SPH-SBS

AGRICULTURE

Lanjutan Tabel/Continued Table 5.2.9

Kecamatan Subdistrict	Mawar/Rose		Sedap Malam/Tuberose	
	2017	2018	2017	2018
(1)	(2)	(3)	(4)	(5)
Tanah Kampung	0,0	0.0	0.0	0.0
Kumun Debai	0,0	0.0	0,0	0.0
Sungai Penuh	0,0	0.0	0.0	0.0
Pondok Tinggi	0.0	0.0	0.0	0.0
Sungai Bungkal	0.0	0.0	0.0	0.0
Hamparan Rawang	0.0	0.0	0.0	0.0
Pesisir Bukit	0.0	0.0	0.0	0.0
Koto Baru	0.0	0.0	0,0	0,0
Kota Sungai Penuh	0.0	0.0	0.0	0.0

Sumber/Source: BPS, Statistik Pertanian Hotikultura SPH-SBS/BPS-Statistics Indonesia, Agricultural Statistic for Horticulture SPH-SBS

Tabel 5.2.10. Produksi Tanaman Hias Menurut Kecamatan dan Jenis Tanaman (tangkai) di Kota Sungai Penuh, 2017 dan 2018
Table *Production of Ornamental Plants by Sub District and Kind of Plant (stalks) in Sungai Penuh Municipality, 2017 dan 2018*

Kecamatan Subdistrict	Anggrek/ <i>Orchid</i>		Krisan/ <i>Chrysantemum</i>	
	2017	2018	2017	2018
(1)	(2)	(3)	(4)	(5)
Tanah Kampung	0.0	0.0	0.0	0.0
Kumun Debai	0.0	0.0	0.0	0.0
Sungai Penuh	0.0	0.0	0.0	0.0
Pondok Tinggi	0.0	0.0	0.0	0.0
Sungai Bungkal	0.0	0.0	82.0	0.0
Hampanan Rawang	0.0	0.0	0.0	0.0
Pesisir Bukit	0.0	0.0	0.0	0.0
Koto Baru	0.0	0.0	0.0	0.0
Kota Sungai Penuh	0.0	0.0	82.0	0.0

Sumber/Source: BPS, Statistik Pertanian Hortikultura SPH-SBS/BPS-Statistics Indonesia, Agricultural Statistic for Horticulture SPH-SBS

Lanjutan Tabel/Continued Table 5.2.10

Kecamatan Subdistrict	Mawar/Rose		Sedap Malam/Tuberose	
	2017	2018	2017	2018
(1)	(2)	(3)	(4)	(5)
Tanah Kampung	0.0	0.0	0.0	0.0
Kumun Debai	0.0	0.0	0.0	0.0
Sungai Penuh	0.0	0.0	0.0	0.0
Pondok Tinggi	0.0	0.0	0.0	0.0
Sungai Bungkal	0.0	0.0	0.0	0.0
Hamparan Rawang	0.0	0.0	0.0	0.0
Pesisir Bukit	0.0	0.0	0.0	0.0
Koto Baru	0.0	0.0	0.0	0.0
Kota Sungai Penuh	0.0	0.0	0.0	0.0

Sumber/Source: BPS, Statistik Pertanian Hortikultura SPH-SBS/BPS-Statistics Indonesia, Agricultural Statistic for Horticulture SPH-SBS

Tabel 5.2.11. Luas Panen Tanaman Hias Menurut Jenis Tanaman (m²) di Kota Sungai Penuh, 2015 - 2018
Table *Harvested Area of Ornamental Plants by Kind of Plant (m²) in Sungai Penuh Municipality, 2015 – 2018*

Jenis Tanaman <i>Kind of Plants</i>	2015	2016	2017	2018
(1)	(2)	(3)	(4)	(5)
Adenium (Kamboja Jepang)	...	0.0	0.0	0.0
Aglaonema	...	0.0	0.0	0.0
Anggrek	...	0.0	0.0	0.0
Anthurium Bunga	...	0.0	0.0	0.0
Anthurium Daun	...	0.0	0.0	0.0
Anyelir	...	0.0	0.0	0.0
Caladium	...	0.0	0.0	0.0
Cordyline	...	0.0	0.0	0.0
Diffenbachia	...	0.0	0.0	0.0
Dracaena	...	0.0	0.0	0.0
Euphorbia	...	0.0	0.0	0.0
Gerbera (Herbras)	...	0.0	0.0	0.0
Gladiol	...	0.0	0.0	0.0
Heliconia (Pisang-Pisangan)	...	0.0	0.0	0.0
Ixora (Soka)	...	0.0	0.0	0.0
Krisan	...	81.0	82.0	0.0
Mawar	...	0.0	0.0	0.0
Melati	...	0.0	0.0	0.0
Monstera	...	0.0	0.0	0.0
Pakis	...	0.0	0.0	0.0
Palem	...	0.0	0.0	0.0
Phylodendron	...	0.0	0.0	0.0
Sansevieria (Pedang-Pedangan)	...	0.0	0.0	0.0
Sedap Malam	...	0.0	0.0	0.0

Sumber/Source:

BPS, Statistik Pertanian Hortikultura SPH-SBS/BPS-Statistics Indonesia, Agricultural Statistic for Horticulture SPH-SBS

Tabel 5.2.12. Produksi Tanaman Hias Menurut Jenis Tanaman (tangkai) di Kota Sungai Penuh, 2015 - 2018
Table Production of Ornamental Plants by Kind of Plant (stalks) in Sungai Penuh Municipality, 2015 – 2018

Jenis Tanaman <i>Kind of Plants</i>	2015	2016	2017	2018
(1)	(2)	(3)	(4)	(5)
Adenium (Kamboja Jepang)	...	0.0	0.0	0.0
Aglaonema	...	0.0	0.0	0.0
Anggrek	...	0.0	0.0	0.0
Anthurium Bunga	...	0.0	0.0	0.0
Anthurium Daun	...	0.0	0.0	0.0
Anyelir	...	0.0	0.0	0.0
Caladium	...	0.0	0.0	0.0
Cordyline	...	0.0	0.0	0.0
Diffenbachia	...	0.0	0.0	0.0
Dracaena	...	0.0	0.0	0.0
Euphorbia	...	0.0	0.0	0.0
Gerbera (Herbras)	...	0.0	0.0	0.0
Gladiol	...	0.0	0.0	0.0
Heliconia (Pisang-Pisangan)	...	0.0	0.0	0.0
Ixora (Soka)	...	0.0	0.0	0.0
Krisan	...	244.0	82.0	0.0
Mawar	...	0.0	0.0	0.0
Melati	...	0.0	0.0	0.0
Monstera	...	0.0	0.0	0.0
Pakis	...	0.0	0.0	0.0
Palem	...	0.0	0.0	0.0
Phylodendron	...	0.0	0.0	0.0
Sansevieria (Pedang-Pedangan)	...	0.0	0.0	0.0
Sedap Malam	...	0.0	0.0	0.0

Sumber/Source: BPS, Statistik Pertanian Hortikultura SPH-SBS/BPS-Statistics Indonesia, Agricultural Statistic for Horticulture SPH-SBS

Tabel 5.2.13. Produksi Buah-Buahan Menurut Kecamatan dan Jenis Tanaman (ton) di Kota Sungai Penuh, 2017 dan 2018
Table Production of Annual Fruits by Sub District and Kind of Plant (ton) in Sungai Penuh Municipality, 2017 dan 2018

Kecamatan Subdistrict	Mangga/Mango		Durian/Durian		Jeruk/Orange	
	2017	2018	2017	2018	2017	2018
(1)	(2)	(3)	(4)	(5)	(6)	(7)
Tanah Kampung	7.7	12.3	0.0	0.2	0.0	0.0
Kumun Debai	1.6	6.9	0.0	2.7	0.0	0.0
Sungai Penuh	2.6	2.5	0.0	1.2	0.0	0.0
Pondok Tinggi	0.0	3.4	9.8	4.3	0.0	0.0
Sungai Bungkal	17.6	8.2	3.0	17.1	0.0	0.0
Hampanan Rawang	0.0	0.0	0.0	0.0	0.0	0.0
Pesisir Bukit	26.1	40.4	6.7	32.0	0.0	0.0
Koto Baru	0.0	0.0	0.0	0.0	0.0	0.0
Kota Sungai Penuh	55.6	73.7	19.5	57.5	0.0	0.0

Sumber/Source: BPS, Statistik Pertanian Hortikultura SPH-SBS/BPS-Statistics Indonesia, Agricultural Statistic for Horticulture SPH-SBS

Lanjutan Tabel/Continued Table 5.2.13

Kecamatan Subdistrict	Pisang/ <i>Banana</i>		Pepaya/ <i>Papaya</i>		Salak/ <i>Salacca</i>	
	2017	2018	2017	2018	2017	2018
(1)	(10)	(11)	(12)	(13)	(14)	(15)
Tanah Kampung	6.7	6.4	26.7	16.0	0.0	0.0
Kumun Debai	14.0	27.0	1.4	10.4	0.0	0.0
Sungai Penuh	1.6	1.6	2.0	1.5	0.0	0.0
Pondok Tinggi	84.6	84.0	3.4	1.7	0.0	0.0
Sungai Bungkal	45.4	293.0	12.0	32.7	0.0	0.0
Hamparan Rawang	2.7	2.9	1.6	1.1	0.0	0.0
Pesisir Bukit	18.0	16.0	13.2	13.9	0.0	0.0
Koto Baru	6.8	4.9	0.0	0.0	0.0	0.0
Kota Sungai Penuh	179.8	435.8	60.3	77.3	0.0	0.0

Sumber/Source: BPS, Statistik Pertanian Hortikultura SPH-SBS/BPS-Statistics Indonesia, Agricultural Statistic for Horticulture SPH-SBS

Tabel 5.2.14. Produksi Buah-Buahan dan Sayuran Tahunan Menurut Jenis Tanaman (Ton) di Kota Sungai Penuh, 2015 - 2018
Production of Annual Fruits and Vegetables by Kind of Plant (Ton) in Sungai Penuh Municipality, 2015 - 2018

Jenis Tanaman <i>Kind of Plants</i>	2015	2016	2017	2018
(1)	(2)	(3)	(4)	(5)
Alpukat	...	1 329,0	955,0	2 260,0
Anggur	...	0,0	0,0	0,0
Apel	...	0,0	0,0	0,0
Belimbing	...	89,0	90,0	244,0
Duku/Langsat/Kokosan	...	46,0	26,0	48,0
Durian	...	444,0	195,0	575,0
Jambu Air	...	324,0	241,0	391,0
Jambu Biji	...	326,0	312,0	472,0
Jengkol	...	33,0	45,0	58,0
Jeruk Besar	...	0,0	0,0	0,0
Jeruk Siam/Keprook	...	1 549,0	1 483,0	3 909,0
Mangga	...	258,0	556,0	737,0
Manggis	...	698,0	705,0	591,0
Markisa/Konyal	...	33,0	40,0	36,0
Melinjo	...	1,0	2,0	4,0
Nangka/Cempedak	...	2 363,0	2 578,0	3 964,0
Nenas	...	12,0	7,0	14,0
Pepaya	...	1 168,0	603,0	773,0
Petai	...	7,0	12,0	5,0
Pisang	...	2 770,0	1 798,0	4 358,0
Rambutan	...	424,0	347,0	299,0
Salak	...	0,0	0,0	0,0
Sawo	...	6,0	7,0	28,0
Sirsak	...	1 899,0	1 465,0	1 744,0
Sukun	...	43,0	39,0	44,0

Sumber/Source: BPS, Statistik Pertanian Hortikultura SPH-SBS/BPS-Statistics Indonesia, Agricultural Statistic for Horticulture SPH-SBS

5.3. PERKEBUNAN/ESTATE CORPS

Tabel 5.3.1. Luas Areal Tanaman Perkebunan Menurut Kecamatan dan Jenis Tanaman di Kota Sungai Penuh (ha), 2017 dan 2018
Planted Area of Estate Crops by Sub District and Type of Crops in Sungai Penuh Municipality (ha), 2017 and 2018

Kecamatan Sub District	Kelapa Sawit Oil Palm		Kelapa Coconut		Karet Rubber		Kopi Coffee	
	2017	2018	2017	2018	2017	2018	2017	2018
(1)	(2)	(3)	(4)	(5)	(6)	(7)	(8)	(9)
Tanah Kampung	-	-	-	-	-	-	-	-
Kumun Debai	-	-	2	2	-	-	305	321
Sungai Penuh	-	-	1	1	-	-	-	-
Pondok Tinggi	-	-	-	-	-	-	159	190
Sungai Bungkal	-	-	-	-	-	-	356	372
Hamparan Rawang	-	-	1	1	-	-	-	-
Pesisir Bukit	-	-	-	-	-	-	149	157
Koto Baru	-	-	-	-	-	-	-	-
Kota Sungai Penuh	-	-	3	3	-	-	969	1 040

Sumber/Source: Dinas Pertanian dan Ketahanan Pangan Kota Sungai Penuh/Regional Office of Agricultural and Food Security of Sungai Penuh Municipality

Lanjutan Tabel/*Continued Table 5.3.1*

Kecamatan Sub District	Kakao Cocoa		Tebu Sugar cane		Teh Tea		Tembakau Tobacco	
	2017	2018	2017	2018	2017	2018	2017	2018
(1)	(2)	(3)	(4)	(5)	(6)	(7)	(8)	(9)
Tanah Kampung	-	-	-	-	-	-	-	-
Kumun Debai	11	11	-	-	-	-	35	35
Sungai Penuh	-	-	1	1	-	-	-	-
Pondok Tinggi	10	10	-	-	-	-	41	41
Sungai Bungkal	37	37	2	2	-	-	3	-
Hampan Rawang	-	-	-	-	-	-	-	-
Pesisir Bukit	65	65	-	-	-	-	13	9
Koto Baru	-	-	-	-	-	-	-	-
Kota Sungai Penuh	123	123	3	3	-	-	93	83

Sumber/Source: Dinas Pertanian dan Ketahanan Pangan Kota Sungai Penuh/Regional Office of Agricultural and Food Security of Sungai Penuh Municipality

AGRICULTURE

Tabel 5.3.2. Produksi Perkebunan Menurut Kecamatan dan Jenis Tanaman di Kota Sungai Penuh (ton), 2017 dan 2018
Production of Estate Crops by Sub District and Type of Crops in Sungai Penuh Municipality (ton), 2017 and 2018

Kecamatan Sub District	Kelapa Sawit Oil Palm		Kelapa Coconut		Karet Rubber		Kopi Coffee	
	2017	2018	2017	2018	2017	2018	2017	2018
(1)	(2)	(3)	(4)	(5)	(6)	(7)	(8)	(9)
Tanah Kampung	-	-	-	-	-	-	-	-
Kumun Debai	-	-	1	1	-	-	55	65
Sungai Penuh	-	-	1	1	-	-	-	-
Pondok Tinggi	-	-	-	-	-	-	10	17
Sungai Bungkal	-	-	-	-	-	-	73	80
Hampan Rawang	-	-	1	1	-	-	-	-
Pesisir Bukit	-	-	-	-	-	-	65	65
Koto Baru	-	-	-	-	-	-	-	-
Kota Sungai Penuh	-	-	3	3	-	-	203	227

Sumber/Source: Dinas Pertanian dan Ketahanan Pangan Kota Sungai Penuh/Regional Office of Agricultural and Food Security of Sungai Penuh Municipality

Lanjutan Tabel/*Continued Table 5.3.2*

Kecamatan Sub District	Kakao Cocoa		Tebu Sugar cane		Teh Tea		Tembakau Tobacco	
	2017	2018	2017	2018	2017	2018	2017	2018
(1)	(2)	(3)	(4)	(5)	(6)	(7)	(8)	(9)
Tanah Kampung	-	-	-	-	-	-	-	-
Kumun Debai	3	3	-	-	-	-	17	20
Sungai Penuh	-	-	2	2	-	-	-	-
Pondok Tinggi	5	5	-	-	-	-	25	30
Sungai Bungkal	15	15	4	4	-	-	3	-
Hampan Rawang	-	-	-	-	-	-	-	-
Pesisir Bukit	16	19	-	-	-	-	6	6
Koto Baru	-	-	-	-	-	-	-	-
Kota Sungai Penuh	39	42	6	6	-	-	51	56

Sumber/Source: Dinas Pertanian dan Ketahanan Pangan Kota Sungai Penuh/Regional Office of Agricultural and Food Security of Sungai Penuh Municipality

5.4. KEHUTANAN/FORESTRY

Tabel 5.4.1. Luas Kawasan Hutan di Kota Sungai Penuh, 2018
Table Forestry Area in Sungai Penuh Municipality, 2018

	Jenis Kawasan <i>Kind of Area</i>	Luas (ha) <i>Area</i>	Kecamatan <i>Subdistrict</i>
	(1)	(2)	(3)
1.	Kawasan Lindung	-	-
2.	TNKS	-	-
3.	Hutan Kota	-	-

Sumber/sources : UPTD Kesatuan Pengelolaan Hutan Produksi Kerinci Unit I

Tabel 5.4.2. Luas Kawasan Lindung di Kota Sungai Penuh, 2018
Table Conservatory Area in Sungai Penuh Municipality, 2018

Jenis Kawasan <i>Kind of Area</i>		Luas (ha) <i>Area</i>	Kecamatan <i>Subdistrict</i>
(1)		(2)	(3)
1.	Kawasan Lindung	-	-
2.	TNKS	-	-
3.	Hutan Kota	-	-
4.	HP3M	941	Kumun Debai, Pondok Tinggi
5.	Hutan Rakyat	-	-

Sumber/sources : UPTD Kesatuan Pengelolaan Hutan Produksi Kerinci Unit I

5.5. PETERNAKAN/LIVESTOCK

Tabel 5.5.1. Perkembangan Jumlah Ternak Menurut Jenis Ternak di Kota Sungai Penuh, 2018
Table Trend of Livestock by Kind of Livestock in Sungai Penuh Municipality, 2018

Jenis Ternak <i>Kind of Livestock</i>		Stok Awal Tahun <i>First Stock</i>	Lahir <i>Birth</i>	Datang dari Luar <i>Incoming</i>	Dipotong <i>Slaughter</i>
(1)	(2)	(3)	(4)	(5)	
1. Sapi/ <i>Cow</i>	3 966	582	519	732	
2. Kerbau/ <i>Buffalo</i>	282	12	41	21	
3. Kuda/ <i>Horse</i>	35	0	0	0	
4. Kambing/ <i>Goat</i>	11 811	214	31	112	
5. Domba/ <i>Sheep</i>	2 485	104	0	93	
6. Ayam Buras/ <i>Chicken</i>	233 856	981	1 542	4 870	
7. Ayam Petelur/ <i>Horn</i>	149 758	0	0	0	
8. Broiler/ <i>Broiler</i>	165 540	0	2 147	99 242	
9. Itik/ <i>Duck</i>	165 540	0	2 147	99 242	
10. Puyuh/ <i>Quill</i>	0	0	0	0	

Sumber/Source: Dinas peternakan dan perikanan Kota Sungai Penuh / *Livestock and fishery department of Sungai Penuh Municipality*

Lanjutan Tabel/*Continued Tabel 5.4.1*

Jenis Ternak <i>Kind of Livestock</i>		Pindah ke Luar Kabupaten <i>Outgoing</i>	Mati/Hilang <i>Death/Loss</i>	Stok Akhir Tahun <i>Last Stock</i>
(1)		(6)	(7)	(8)
1.	Sapi/ <i>Cow</i>	142	35	4 158
2.	Kerbau/ <i>Buffalo</i>	0	4	310
3.	Kuda/ <i>Horse</i>	4	0	31
4.	Kambing/ <i>Goat</i>	84	27	11 833
5.	Domba/ <i>Sheep</i>	8	19	2 469
6.	Ayam Buras/ <i>Chicken</i>	0	1 024	230 485
7.	Ayam Petelur/ <i>Horn</i>	0	15	149 743
8.	Broiler/ <i>Broiler</i>	0	0	68 455
9.	Itik/ <i>Duck</i>	0	0	146 779
10.	Puyuh/ <i>Quill</i>	0	0	0

Sumber/Source: Dinas peternakan dan perikanan Kota Sungai Penuh /*Livestock and fishery department of Sungai Penuh Municipality*

AGRICULTURE

Tabel 5.5.2. Populasi Ternak Unggas Menurut Jenis Ternak di Kota Sungai Penuh, 2018
Table *Population of Poultry by Kind of Livestock in Sungai Penuh Municipality, 2018*

	Jenis Ternak <i>Kind of Livestock</i>	Populasi (ekor) <i>Population</i>	Pemotongan (ekor) <i>Slaughter</i>	Hasil Lain/Telur (butir) <i>Other</i>
	(1)	(2)	(3)	(4)
1.	Ayam Kampung/ <i>Chicken</i>	2 330 456	4 870	6 750 000
2.	Ayam Ras Petelur/ <i>Horn</i>	113 329	0	24 479 064
3.	Ayam Broiler/ <i>Broiler</i>	158 100	99 242	0
4.	Itik/ <i>Duck</i>	178 900	109	12 075 750
5.	Puyuh/ <i>Quill</i>	0	0	0

Sumber/Source: Dinas peternakan dan perikanan Kota Sungai Penuh / *Livestock and fishery department of Sungai Penuh Municipality*

Tabel 5.5.3. Populasi Ternak Menurut Jenis Ternak dan Kecamatan di Kota Sungai Penuh, 2018
Population of Livestock by Kind of Livestock and Subdistrict in Sungai Penuh Municipality, 2018

Jenis Ternak <i>Kind of Livestock</i>	Populasi Ternak <i>Livestock Population</i>			
	Tanah Kampung	Kumun Debai	Sungai Penuh	Pondok Tinggi
(1)	(2)	(3)	(4)	(5)
1. Sapi/ <i>Cow</i>	920	85	311	326
2. Kerbau/ <i>Buffalo</i>	28	85	8	21
3. Kuda/ <i>Horse</i>	3	0	13	0
4. Kambing/ <i>Goat</i>	2 515	2 330	1 305	1 007
5. Domba/ <i>Sheep</i>	642	461	422	154
6. Ayam Buras/ <i>Chicken</i>	21 542	25 358	24 370	47 850
7. Ayam Petelur/ <i>Horn</i>	11 654	11 126	13 173	13 765
8. Broiler/ <i>Broiler</i>	7 014	3 200	6 541	10 981
9. Itik/ <i>Duck</i>	18 689	19 188	16 489	9 478
10. Puyuh/ <i>Quill</i>	0	0	0	0

Sumber/Source: Dinas peternakan dan perikanan Kota Sungai Penuh /*Livestock and fishery department of Sungai Penuh Municipality*

AGRICULTURE

Lanjutan Tabel/Continued Tabel 5.4.3

Jenis Ternak <i>Kind of Livestock</i>	Populasi Ternak <i>Livestock Population</i>				
	Sungai Bungkal	Hamparan Rawang	Pesisir Bukit	Koto Baru	Jumlah
(1)	(6)	(7)	(8)	(9)	(10)
1. Sapi/ <i>Cow</i>	428	1 425	519	144	4 158
2. Kerbau/ <i>Buffalo</i>	18	84	46	20	310
3. Kuda/ <i>Horse</i>	0	15	33	12	76
4. Kambing/ <i>Goat</i>	947	2 120	1 169	440	11 833
5. Domba/ <i>Sheep</i>	321	194	164	111	2 469
6. Ayam Buras/ <i>Chicken</i>	31 305	27 450	25 450	27 160	230 485
7. Ayam Petelur/ <i>Horn</i>	15 450	24 900	15 250	8 108	113 426
8. Broiler/ <i>Broiler</i>	12 777	8 656	11 845	7 431	68 445
9. Itik/ <i>Duck</i>	18 879	27 277	24 665	12 114	146 779
10. Puyuh/ <i>Quill</i>	0	0	0	0	0

Sumber/Source: Dinas peternakan dan perikanan Kota Sungai Penuh / *Livestock and fishery department of Sungai Penuh Municipality*

Tabel 5.5.4. Jumlah Pemotongan Ternak Menurut Jenis Ternak dan Kecamatan di Kota Sungai Penuh, 2018
Number of Livestock Slaughtered by Kind of Livestock and Subdistrict in Sungai Penuh Municipality, 2018

Jenis Ternak <i>Kind of Livestock</i>	Pemotongan Ternak <i>Livestock Slaughtered</i>			
	Tanah Kampung	Kumun Debai	Sungai Penuh	Pondok Tinggi
(1)	(2)	(3)	(4)	(5)
1. Sapi/ <i>Cow</i>	321	301	556	327
2. Kerbau/ <i>Buffalo</i>	6	4	1	2
3. Kuda/ <i>Horse</i>	-	-	-	-
4. Kambing/ <i>Goat</i>	22	15	11	9
5. Domba/ <i>Sheep</i>	6	2	1	9
6. Ayam Buras/ <i>Chicken</i>	537	394	2 465	111
7. Ayam Petelur/ <i>Horn</i>	-	-	-	-
8. Broiler/ <i>Broiler</i>	3 047	2 124	75 260	7 881
9. Itik/ <i>Duck</i>	26	19	21	5
10. Puyuh/ <i>Quill</i>	-	-	-	-

Sumber/Source: Dinas peternakan dan perikanan Kota Sungai Penuh /*Livestock and fishery department of Sungai Penuh Municipality*

AGRICULTURE

Lanjutan Tabel/*Continued Tabel 5.4.4*

Jenis Ternak <i>Kind of Livestock</i>	Populasi Ternak <i>Livestock Population</i>				
	Sungai Bungkal	Hampan Rawang	Pesisir Bukit	Koto Baru	Jumlah
(1)	(6)	(7)	(8)	(9)	(10)
1. Sapi/ <i>Cow</i>	398	387	348	201	2 839
2. Kerbau/ <i>Buffalo</i>	-	5	2	1	21
3. Kuda/ <i>Horse</i>	-	-	-	-	-
4. Kambing/ <i>Goat</i>	10	18	14	13	112
5. Domba/ <i>Sheep</i>	2	1	3	9	93
6. Ayam Buras/ <i>Chicken</i>	141	268	506	448	4 870
7. Ayam Petelur/ <i>Horn</i>	-	-	-	-	-
8. Broiler/ <i>Broiler</i>	3 283	3 495	2 058	2 094	99 242
9. Itik/ <i>Duck</i>	8	14	11	5	109
10. Puyuh/ <i>Quill</i>	-	-	-	-	-

Sumber/*Source*: Dinas Peternakan dan Perikanan Kota Sungai Penuh /*Livestock and Fishery Department of Sungai Penuh Municipality*

Tabel 5.5.5. Jumlah Produksi Daging Ternak Menurut Jenis Ternak dan Kecamatan di Kota Sungai Penuh, 2018 (Kg)
Table *Number of Livestock Meat Production by Kind of Livestock and Subdistrict in Sungai Penuh Municipality, 2018 (Kg)*

Jenis Ternak <i>Kind of Livestock</i>	Produksi Daging <i>Meat Production</i>			
	Tanah Kampung	Kumun Debai	Sungai Penuh	Pondok Tinggi
(1)	(2)	(3)	(4)	(5)
1. Sapi/ <i>Cow</i>	55 180	53 910	101 934	58 221
2. Kerbau/ <i>Buffalo</i>	108	72	18	36
3. Kuda/ <i>Horse</i>	0	0	0	0
4. Kambing/ <i>Goat</i>	400	300	275	225
5. Domba/ <i>Sheep</i>	480	360	330	270
6. Ayam Buras/ <i>Chicken</i>	537	394	2 465	111
7. Ayam Petelur/ <i>Horn</i>	0	0	0	0
8. Broiler/ <i>Broiler</i>	3 047	2 124	75 260	7 881
9. Itik/ <i>Duck</i>	26	19	21	5
10. Puyuh/ <i>Quill</i>	0	0	0	0

AGRICULTURE

Lanjutan Tabel/*Continued Tabel 5.5.5*

Jenis Ternak <i>Kind of Livestock</i>	Produksi Daging <i>Meat Production</i>				
	Sungai Bungkal	Hampan Rawang	Pesisir Bukit	Koto Baru	Jumlah
(1)	(6)	(7)	(8)	(9)	(10)
1. Sapi/ <i>Cow</i>	71 760	71 010	55 280	36 815	504 110
2. Kerbau/ <i>Buffalo</i>	0	90	36	18	378
3. Kuda/ <i>Horse</i>	0	0	0	0	0
4. Kambing/ <i>Goat</i>	300	275	325	225	2 325
5. Domba/ <i>Sheep</i>	360	330	390	270	2 790
6. Ayam Buras/ <i>Chicken</i>	141	268	506	448	4 870
7. Ayam Petelur/ <i>Horn</i>	0	0	0	0	0
8. Broiler/ <i>Broiler</i>	3 283	3 495	2 058	2 094	99 242
9. Itik/ <i>Duck</i>	8	14	11	5	109
10. Puyuh/ <i>Quill</i>	0	0	0	0	0

Sumber/Source: Dinas Peternakan dan Perikanan Kota Sungai Penuh /*Livestock and Fishery Department of Sungai Penuh Municipality*

Tabel 5.5.6. Jumlah Konsumsi Daging Ternak Besar Menurut Jenis Ternak dan Kecamatan di Kota Sungai Penuh, 2018 (Kg)
Table **Number of Large Livestock Meat Consumption by Kind of Livestock and Subdistrict in Sungai Penuh Municipality, 2018 (Kg)**

Jenis Ternak <i>Kind of Livestock</i>	Konsumsi Daging <i>Large Livestock Meat Consumption</i>			
	Tanah Kampung	Kumun Debai	Sungai Penuh	Pondok Tinggi
(1)	(2)	(3)	(4)	(5)
1. Sapi/ <i>Cow</i>	17 820	1 206	2 610	1 962
2. Kerbau/ <i>Buffalo</i>	1 320	880	220	440
3. Kuda/ <i>Horse</i>	0	0	0	0
4. Kambing/ <i>Goat</i>	550	375	275	225
5. Domba/ <i>Sheep</i>	400	300	275	225

AGRICULTURE

Lanjutan Tabel/*Continued Tabel 5.5.6*

Jenis Ternak <i>Kind of Livestock</i>	Produksi Daging <i>Poultry Meat Production</i>				
	Sungai Bungkal	Hampan Rawang	Pesisir Bukit	Koto Baru	Jumlah
(1)	(6)	(7)	(8)	(9)	(10)
1. Sapi/ <i>Cow</i>	1 782	1 404	1 404	1 026	29 124
2. Kerbau/ <i>Buffalo</i>	0	1 100	440	220	4 620
3. Kuda/ <i>Horse</i>	0	0	0	0	0
4. Kambing/ <i>Goat</i>	250	450	350	325	2 800
5. Domba/ <i>Sheep</i>	300	275	325	225	2 325

Sumber/Source: Dinas Peternakan dan Perikanan Kota Sungai Penuh /*Livestock and Fishery Department of Sungai Penuh Municipality*

Tabel 5.5.7. Jumlah Konsumsi Daging Unggas Menurut Jenis Ternak dan Kecamatan di Kota Sungai Penuh, 2018 (Kg)
Table *Number of Poultry Meat Consumption by Kind of Livestock and Subdistrict in Sungai Penuh Municipality, 2018 (Kg)*

Jenis Ternak <i>Kind of Livestock</i>	Konsumsi Daging Ternak <i>Poultry Meat Consumption</i>			
	Tanah Kampung	Kumun Debai	Sungai Penuh	Pondok Tinggi
(1)	(2)	(3)	(4)	(5)
1. Ayam Buras/ <i>Chicken</i>	537	394	2 465	111
2. Ayam Petelur/ <i>Horn</i>	0	0	0	0
3. Broiler/ <i>Broiler</i>	3 047	2 124	75 260	7 881
4. Itik/ <i>Duck</i>	26	19	21	5
5. Puyuh/ <i>Quill</i>	0	0	0	0

AGRICULTURE

Lanjutan Tabel/*Continued Tabel 5.5.7*

Jenis Ternak <i>Kind of Livestock</i>	Konsumsi Daging <i>Poultry Meat Consumption</i>				
	Sungai Bungkal	Hampan Rawang	Pesisir Bukit	Koto Baru	Jumlah
(1)	(6)	(7)	(8)	(9)	(10)
1. Ayam Buras/ <i>Chicken</i>	141	268	506	448	4 870
2. Ayam Petelur/ <i>Horn</i>	0	0	0	0	0
3. Broiler/ <i>Broiler</i>	3 283	3 495	2 058	2 094	99 242
4. Itik/ <i>Duck</i>	8	14	11	5	109
5. Puyuh/ <i>Quill</i>	0	0	0	0	0

Sumber/Source: Dinas Peternakan dan Perikanan Kota Sungai Penuh /*Livestock and Fishery Department of Sungai Penuh Municipality*

Tabel 5.5.8. Jumlah Konsumsi Telur Unggas Menurut Jenis Ternak dan Kecamatan di Kota Sungai Penuh, 2018 (Kg)
Number of Poultry Eggs Consumption by Kind of Livestock and Subdistrict in Sungai Penuh Municipality, 2018 (Kg)

Jenis Ternak <i>Kind of Livestock</i>	Konsumsi Telur Unggas <i>Poultry Eggs Consumption</i>			
	Tanah Kampung	Kumun Debai	Sungai Penuh	Pondok Tinggi
(1)	(2)	(3)	(4)	(5)
1. Ayam Buras/ <i>Chicken</i>	56 017.52	6 593.08	6 336.20	12 441
2. Ayam Petelur/ <i>Horn</i>	3 845.82	3 671.58	4 347.09	5 098.5
3. Broiler/ <i>Broiler</i>	0	0	0	0
4. Itik/ <i>Duck</i>	4 432	4 551	3 910	2 248
5. Puyuh/ <i>Quill</i>	0	0	0	0

AGRICULTURE

Lanjutan Tabel/*Continued Tabel 5.5.8*

Jenis Ternak <i>Kind of Livestock</i>	Konsumsi Telur Unggas <i>Poultry Eggs Consumption</i>				
	Sungai Bungal	Hampan Rawang	Pesisir Bukit	Koto Baru	Jumlah
(1)	(6)	(7)	(8)	(9)	(10)
1. Ayam Buras/ <i>Chicken</i>	8 139.30	7 137	6 617	7 061.60	424 395
2. Ayam Petelur/ <i>Horn</i>	8 217	5 032.50	2 675.64	37 430.58	213 087
3. Broiler/ <i>Broiler</i>	0	0	0	0	0
4. Itik/ <i>Duck</i>	4 477	6 469	5 849	2 873	34 809
5. Puyuh/ <i>Quill</i>	0	0	0	0	0

Sumber/Source: Dinas Peternakan dan Perikanan Kota Sungai Penuh /*Livestock and Fishery Department of Sungai Penuh Municipality*

Tabel 5.5.9. Jumlah Kebutuhan Daging Unggas, Telur, dan Ikan menurut Kecamatan di Kota Sungai Penuh, 2018
Total Needs of Poultry Meats, Eggs, and Fish by Subdistrict in Sungai Penuh Municipality, 2018

Kecamatan Subdistrict	Kebutuhan Needs	
	Daging Unggas (kg) Poultry Meat	Telur (butir) Eggs
(1)	(2)	(3)
1. Tanah Kampung	314 532	2 201 724
2. Kumun Debai	309 672	2 167 704
3. Sungai Penuh	361 332	2 529 324
4. Pondok Tinggi	622 152	4 355 064
5. Sungai Bungkal	367 560	2 572 920
6. Hampan Rawang	509 724	3 568 068
7. Pesisir Bukit	409 284	2 864 988
8. Koto Baru	306 792	2 147 544
Kota Sungai Penuh	3 201 048	22 407 336
2017
2016	716 497.43	886 849.66

Sumber/Source: Dinas peternakan dan perikanan Kota Sungai Penuh /Livestock and fishery department of Sungai Penuh Municipality

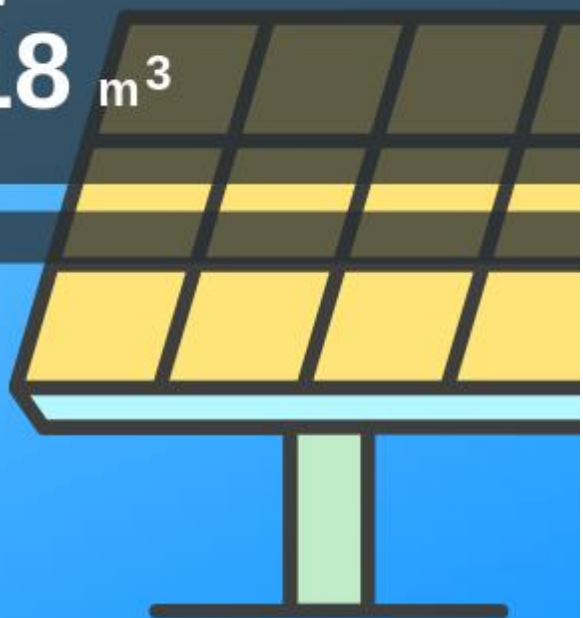
ENERGI DAN LAINNYA
ENERGY AND OTHERS

Sarana Perdagangan
Trade Facilities **218**

Rata-rata pengeluaran makanan **717.730**
Average expenditure of food

Rata-rata pengeluaran non-makanan **658.828**
Average expenditure of non - food

Air disalurkan
Distributed Water
4.380.318 m³



PENJELASAN TEKNIS**TECHNICAL NOTES**

- | | |
|--|--|
| <p>1. Pelanggan adalah individu atau kelompok, baik rumah tangga, perusahaan atau institusi nonprofit yang membeli air bersih dari perusahaan air bersih.</p> | <p>1. <i>Customers are individuals or groups, whether household, company or non-profit institutions that buy water supply from water supply establishment.</i></p> |
| <p>2. Air disalurkan adalah volume air bersih dari perusahaan air bersih</p> | <p>2. <i>Distributed water is the volume of water supply from water supply establishment.</i></p> |
| <p>3. Perusahaan adalah suatu badan yang melakukan kegiatan ekonomi, bertujuan menghasilkan barang/jasa, terletak di suatu bangunan fisik pada lokasi tertentu, dan mempunyai catatan administrasi tersendiri mengenai produksi dan struktur biaya, serta ada seorang atau lebih yang bertanggung jawab atas resiko usaha. Badan usaha perusahaan dapat berbentuk PT, CV, Firma, PT (Persero), Perusahaan Umum (Perum) atau Perusahaan Jawatan.</p> | <p>3. <i>Enterprise is an entity conducting economic activities to provide goods/services, located in a physical building at a particular location, and maintain business records regarding production and cost structure, as well as at least one person who is responsible for business risk. Companies can form a business entity PT, CV, Firm, PT (Persero), Public Company or Bureau Company.</i></p> |
| <p>4. Perseroan terbatas (PT) adalah suatu badan untuk menjalankan usaha yang memiliki modal terdiri dari saham-saham yang pemiliknya memiliki bagian sebanyak saham yang dimilikinya. Karena modalnya terdiri dari saham-saham yang dapat diperjualbelikan, perubahan kepemilikan perusahaan dapat</p> | <p>4. <i>A joint stock company is a business entity where different stocks can be bought and owned by shareholders. Each shareholder owns company stock in proportion, evidenced by his or her shares (certificates of ownership). This allows for the unequal ownership of a business with some shareholders owning a bigger proportion of a company than others do. Shareholders</i></p> |

ENERGY AND OTHERS

dilakukan tanpa perlu membuabarkan perusahaan.

are able to transfer their shares to others without any edeect to the continued existence of the company.

5. **Persekutuan Komanditer (*commanditaire vennootschap atau CV*)** adalah suatu persekutuan yang didirikan oleh seorang atau beberapa orang yang mempercayakan uang atau barang kepada seorang atau beberapa orang yang menjalankan perusahaan dan bertindak sebagai pemimpin.

5. ***Commanditaire (Commanditaire Vennootschap or CV)*** is an alliance founded by an individual or individuals who entrusted money or goods to an individual or individuals who run the company an dact as a leader.

6. **Koperasi** adalah organisasi bisnis yang dimiliki dan dioperasikan oleh orang seorang demi kepentingan bersama. Koperasi melandaskan kegiatan berdasarkan prinsip gerakan ekonomi rakyat yang berdasarkan asas kekeluargaan.

6. ***Cooperatives*** are business organizations owned and operated by the individual for the common interest. Cooperatives base its activities on the principle of people's economic movement based on the principle of kinshi

7. **Pengeluaran rata-rata per kapita** adalah biaya yang dikeluarkan untuk konsumsi semua anggota rumah tangga selama sebulan baik yang berasal dari pembelian, pemberian maupun produksi sendiri dibagi dengan banyaknya anggota rumah tangga dalam rumah tangga tersebut.

7. ***Per capita Average Expenditure*** is the cost spent for all household members consumption during the month, whether from purchasing, giving or own production, divided by the number of household members in the household.

8. **Kantor Pos** adalah tempat pemberi

8. ***Post Office*** is a service provider facility of written

pelayanan komunikasi tertulis dan atau surat elektronik, layanan paket, layanan logistik, layanan transaksi keuangan, dan layanan keagenan pos untuk kepentingan umum. Rumah pos berfungsi sama seperti kantor pos dan kantor pos pembantu, bedanya rumah pos biasanya terletak di daerah terpencil.

9. **Telekomunikasi** adalah setiap pemancaran, pengiriman dan atau tau penerimaan dari setiap informasi dalam bentuk tanda-tanda, isyarat, tulisan, gambar, suara dan bunyi melalui sistem kawat, optik, radio atau sistem elektromagnetik lainnya

communication and or electronic mail, parcel service, logistics services, financial transaction services, and postal services to the public. Postal house has the same function as the post office and subsidiary of post office, the difference is that postal house is usually located in remote areas.

9. **Telecommunication** includes every transmitting, delivering and or receiving from every information of marking, signal, article, picture, sound and voice through strand of wire system, optic, radio or other electromagnetic system.

ULASAN**DESCRIPTION****Energi**

Pada subbab energi ini akan dibahas terkait sumber daya air dan energi listrik di Kota Sungai Penuh pada tahun 2018. Pada tahun 2018, air yang disalurkan oleh PDAM sebesar 4.380,318 m³ dan jumlah konsumen PDAM sebanyak 14.185.

Sedangkan energi listrik secara umum mengalami kenaikan jumlah pelanggan dibandingkan tahun 2017, terutama untuk golongan rumah tangga ,dan secara keseluruhan rata-rata tarif listrik naik di tahun 2018 dibandingkan dengan 2017.

Perdagangan

Pada tahun 2018, tercatat 218 Tanda Daftar Perusahaan dengan berbagai macam badan hukum diterbitkan oleh Dinas Penanaman Modal, PTSP, dan Tenaga Kerja Kota Sungai Penuh. Jumlah usaha perseorangan memiliki persentase terbesar sebanyak 55,96 persen dari total perusahaan yang terdaftar.

Sektor perdagangan termasuk ke dalam sektor utama pendukung perekonomian Kota Sungai Penuh. Pada tahun 2018, pedagang kecil masih menjadi favorit dalam sektor perdagangan. Hal ini terlihat dari 59 persen SIUP yang diterbitkan oleh Dinas

Energy

The following section will discuss about water resources and electric energy in Sungai Penuh Municipality in 2018. In 2018, distributed water by water supply company at sungai penuh branch were 4,380.318 m³ and total consuments were 14,185

While electricity generally have increased of consuments from year 2017, especially household consumption and overall average price for electricity have increased compare to year 2017.

Trade

In 2018, there were 218 companies with enrolled in Capital Investment, One Stop Integrated Service, and Manpower Service of Sungai Penuh Municipality. Individual businesses have the largest percentage of all, as much as 55,96 percent of the total companies registered.

Trade sector is one of the important sector that support development of economy of Sungai Penuh Municipality. In 2015, small traders still favorite in the trade sector. This proved by 59 percent of licence issued by Capital Investment,

Penanaman Modal, PTSP, dan Tenaga Kerja Kota Sungai Penuh adalah untuk pedagang kecil.

One Stop Integrated Service, and Manpower Service of Sungai Penuh Municipality is for small traders.

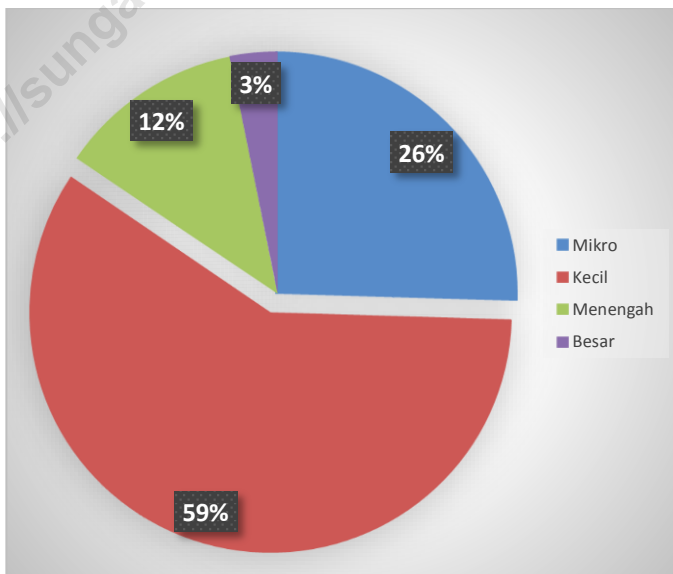
Koperasi

Jumlah koperasi pada tahun 2018 mengalami peningkatan yaitu sebesar 152 koperasi. Jenis koperasi paling banyak adalah koperasi pegawai negeri sebanyak 42 unit. Jumlah ini tetap dari tahun lalu.

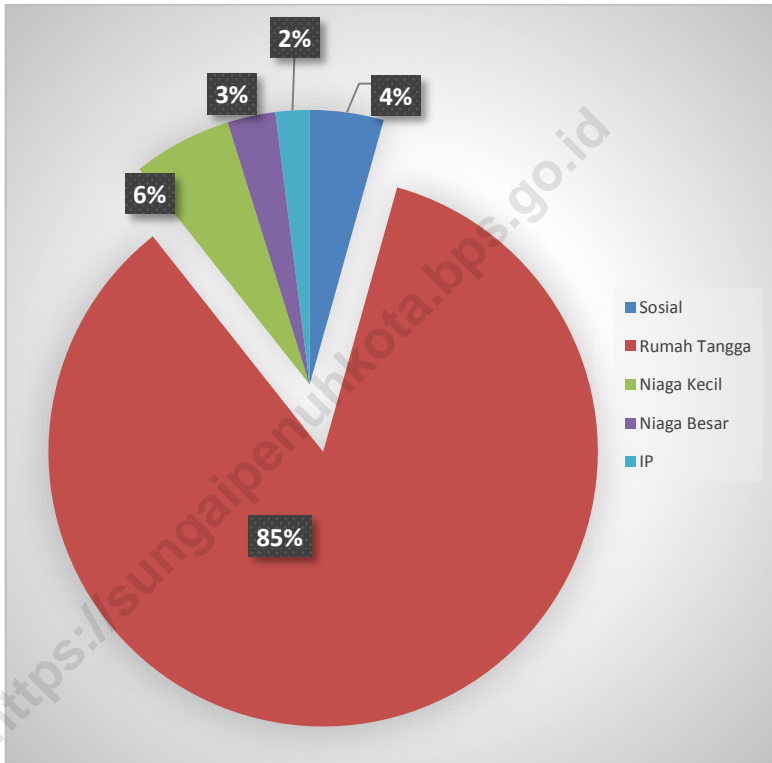
Cooperative

The number of cooperatives in 2018 increased to 152 cooperatives. The largest number of cooperatives are cooperative of civil servants by 42 units. This number is constant from last year which also amounted to 42 units.

Gambar 4 SIUP yang Diterbitkan di Kota Sungai Penuh, 2018
Picture Accomplishment Trading Admission Letters that were Published in Sungai Penuh Municipality, 2018



Gambar 5 Pelanggan Air Minum PDAM di Kota Sungai Penuh, 2018
Picture Number of Consumers of PDAM Drinking Water in Sungai Penuh Municipality, 2018



6.1. ENERGI/ENERGY

Tabel 6.1.1. Daya Terpasang, Produksi, dan Distribusi Listrik PT. PLN (Persero) pada Cabang/Ranting PLN Menurut Kecamatan di Kota Sungai Penuh, 2018
Installed Electricity Power, Production, and Distribution of PT. PLN (Persero) at PLN Branch by Sub District in Sungai Penuh Municipality, 2018

Kecamatan Sub District	Daya Terpasang Installed Electricity Power (KW)	Produksi Listrik Electricity Production (KWh)	Listrik Terjual Electricity Sold (KWh)	Dipakai Sendiri Own Used (KWh)	Susut/Hilang Shrined/Lost (KWh)
(1)	(2)	(3)	(4)	(5)	(6)
Tanah Kampung
Kumun Debai
Sungai Penuh
Pondok Tinggi
Sungai Bungkal
Hampanan Rawang
Pesisir Bukit
Koto Baru
Kota Sungai Penuh

Sumber/Source: Perusahaan Listrik Negara Cabang Ranting Sungai Penuh/National Electricity Company at Branch in Sungai Penuh Municipality

Tabel 6.1.2. Jumlah Pelanggan Listrik Menurut Kecamatan di Kota Sungai Penuh, 2014–2018
Table *Number of Electricity Costumers by Sub District in Sungai Penuh Municipality, 2014–2018*

Kecamatan <i>Sub District</i>	2014	2015	2016	2017	2018
(1)	(2)	(3)	(4)	(5)	(6)
Tanah Kampung
Kumun Debai
Sungai Penuh
Pondok Tinggi
Sungai Bungkal
Hamparan Rawang
Pesisir Bukit
Koto Baru
Kota Sungai Penuh

Sumber/*Source*: Perusahaan Listrik Negara Cabang Ranting Sungai Penuh/National Electricity Company at Branch in Sungai Penuh Municipality

Tabel 6.1.3. Jumlah Pelanggan Listrik PT. PLN (Persero) dan Tarifnya menurut Jenis Pemakaian pada Cabang/Ranting PLN Sungai Penuh, 2017
Number of Electricity Consumers of State Electricity Company and Charge by Kind of Consumption at Branch Level in Sungai Penuh, 2018

Jenis Pemakaian <i>Kind of Consumption</i>	Golongan <i>Rate Group</i>	Jumlah Pelanggan <i>Number of Consumer</i>		Tarif (Rp) <i>Price</i>	
		2017	2018	2017	2018
(1)	(2)	(3)	(4)	(5)	(6)
1. Sosial/Sekolah	S	1 265	1 361	667	690
2. Rumah Tangga	R	61 051	64 611	837	899
3. Perdagangan	B	2 537	2 646	1 142	1 166
4. Industri	I	8	8	1 061	1 039
5. Pemerintahan	P	636	747	1 422	1 411
6. Penerangan Jalan	PJU	-	-	-	-
7. Komunikasi		-	-	-	-
8. Lainnya		-	-	-	-
- M.JBST		-	-	-	-
- M.P2TL		-	-	-	-

Sumber/Source: Perusahaan Listrik Negara Ranting Sungai Penuh / *State Electricity Company Branch Sungai Penuh*

6.2. AIR MINUM/WATER

Tabel 6.2.1. Jumlah Pelanggan dan Air yang Disalurkan Menurut Kecamatan di Kota Sungai Penuh, 2018
Number of Customer and Distributed Water by Sub District in Sungai Penuh Municipality, 2018

Kecamatan <i>Sub District</i>	Pelanggan <i>Customers</i>	Air Disalurkan <i>Distributed Water (m³)</i>	Nilai <i>Value (Rp)</i>
(1)	(2)	(3)	(4)
Tanah Kampung	1 757	447 279	...
Kumun Debai	609	250 589	...
Sungai Penuh	2 065	2 663 928	...
Pondok Tinggi	2 972
Sungai Bungkal	2 102
Hampanan Rawang	2 695	1 018 522	...
Pesisir Bukit	777
Koto Baru	1 208
Kota Sungai Penuh	14 185	4 380 318	...

Catatan/notes: Air yang disalurkan ke kecamatan pondok tinggi, sungai bungkal dan pesisir bukit bergabung dengan kecamatan sungai penuh, sedangkan koto baru tergabung dengan hampanan rawang.

Sumber/Source: Perusahaan Daerah Air Minum Cabang Ranting Sungai Penuh/Water Supply Company at Branch in Sungai Penuh Municipality

Tabel 6.2.2. Banyaknya Konsumen, Penjualan, dan Tarif Rata-rata Air Minum PDAM Tirta Khayangan menurut Golongan Pengguna Air di Kota Sungai Penuh, 2018
Number of Consumers, Sale, and Average Price of PDAM Tirta Khayangan by Group of Consumer in Sungai Penuh Municipality, 2018

Golongan Pengguna Air <i>Group of Consumer</i>	Konsumen <i>Consumers</i>	Produksi yang Dijual (m3) <i>Sale</i>	Tarif Rata-rata/m3 <i>Average Price</i>
(1)	(2)	(3)	(4)
1. Sosial Umum	4	2 780	1 300
2. Sosial Khusus	129	39 909	1 752
3. Rumah Tangga 1	12 153	2 290 651	3 091
4. Rumah Tangga 2	250	6 293	3 812
5. Niaga Kecil	935	166 576	5 221
6. Niaga Besar	394	85 169	7 074
7. Terminal Air	2	89 931	3 537
8. IP	318	191 994	4 794
Kota Sungai Penuh	14 185	2 823 303	
2017	-	-	
2016	-	-	

Sumber/Source: PDAM Tirta khayangan/ Tirta khayangan Water Supply Company

ENERGY AND OTHERS

Tabel 6.2.3. Perkembangan Konsumen Air Minum PDAM Tirta Khayangan menurut Kecamatan di Kota Sungai Penuh, 2014-2018
Growth of Water Supply Consumers PDAM Tirta Khayangan by Subdistrict in Sungai Penuh Municipality, 2014-2018

Kecamatan <i>Subdistrict</i>	2015	2016	2017	2018
(1)	(2)	(3)	(4)	(5)
1. Tanah Kampung	-	-	-	1 757
2. Kumun Debai	-	-	-	609
3. Sungai Penuh	-	-	-	2 065
4. Pondok Tinggi	-	-	-	2 972
5. Sungai Bungkal	-	-	-	2 102
6. Hamparan Rawang	-	-	-	2 695
7. Pesisir Bukit	-	-	-	777
8. Koto baru	-	-	-	1 208
Kota Sungai Penuh	-	-	-	14 185

Sumber/Source: PDAM Tirta Khayangan/ *Tirta Khayangan Water Supply Company*

Tabel 6.2.4. Perkembangan Tenaga Kerja PDAM Tirta Khayangan menurut Bulan di Kota Sungai Penuh, 2015-2018
Table Growth of PDAM Tirta Khayangan Employee by Month in Sungai Penuh Municipality, 2015-2018

	Bulan Month	2015	2016	2017	2018
	(1)	(2)	(3)	(4)	(5)
1.	Januari/January	-	-	-	-
2.	Februari/February	-	-	-	86
3.	Maret/March	-	-	-	86
4.	April/April	-	-	-	86
5.	Mei/May	-	-	-	86
6.	Juni/June	-	-	-	86
7.	Juli/July	-	-	-	86
8.	Agustus/August	-	-	-	86
9.	September/September	-	-	-	86
10.	Oktober/October	-	-	-	86
11.	November/November	-	-	-	86
12.	Desember/December	-	-	-	86

Sumber/Source: PDAM Tirta Khayangan/ Tirta Khayangan Water Supply Company

6.3. PERDAGANGAN/TRADE

Tabel 6.3.1. Jumlah Surat Izin Usaha Perdagangan (SIUP) yang Diterbitkan menurut Bulan dan Klasifikasi Perusahaan/Usaha di Kota Sungai Penuh, 2018
Number of Accomplishment Trading Admission Letters that were Published by Month and Classification in Sungai Penuh Municipality, 2018

Bulan Month	Klasifikasi Perusahaan/Usaha Trading Classification				Jumlah Total
	Besar Big	Menengah Middle	Kecil Small	Mikro Micro	
(1)	(2)	(3)	(4)	(5)	(6)
1. Januari/January	0	2	15	4	21
2. Februari/February	1	4	9	8	22
3. Maret/March	1	3	11	4	19
4. April/April	0	5	8	4	17
5. Mei/May	0	2	6	6	14
6. Juni/June	1	0	3	1	5
7. Juli/July	1	1	9	4	15
8. Agustus/August	1	0	5	3	9
9. September/September	0	1	6	2	9
10. Oktober/October	0	1	4	2	7
11. November/November	0	1	12	1	14
12. Desember/December	0	0	7	2	9
Kota Sungai Penuh	5	20	95	41	
2017					
2016	-	48	234	48	330

Sumber/Source: Dinas Penanaman Modal, PTSP, dan Tenaga Kerja Kota Sungai Penuh/Capital Investment, One Stop Integrated Service, and Manpower Service of Sungai Penuh Municipality

Tabel 6.3.2. Jumlah Sarana Perdagangan Menurut Jenisnya Berdasarkan Penerbitan Tanda Daftar Perusahaan (TDP) di Kota Sungai Penuh, 2015-2018
Number of Trading Facilities by Type of Facility in Sungai Penuh Municipality, 2015-2018

Jenis Sarana Perdagangan <i>Type of Trading Facilities</i>	2016	2017	2018
(1)	(2)	(3)	(4)
1. PT	17	18	19
2. Koperasi	1	1	2
3. CV	116	126	72
4. Fa	-	-	-
5. Perusahaan	-	-	-
6. Perusahaan Perseorangan (PO)	207	204	122
7. Bentuk Usaha Lainnya	-	-	3
Kota Sungai Penuh	341	349	218

Sumber/Source: Dinas Penanaman Modal, PTSP, dan Tenaga Kerja Kota Sungai Penuh/*Capital Investment, One Stop Integrated Service, and Manpower Service of Sungai Penuh Municipality*

ENERGY AND OTHERS

Tabel 6.3.3. Jumlah Penerbitan Tanda Daftar Perusahaan (TDP) menurut Kecamatan dan Jenis Saran Perdagangan di Kota Sungai Penuh, 2018
Number of Publishing Company Registration by Subdistrict and Type of Trading Facilities in Sungai Penuh Municipality, 2018

KecamatanSubdistrict	Fasilitas Perdagangan Type of Trading Facilities					
	PT PT	Koperasi Cooperation	CV	Fa	PO	Lainnya
(1)	(2)	(3)	(4)	(5)	(6)	(6)
1. Tanah Kampung	0	0	10	0	5	0
2. Kumun Debai	1	0	6	0	8	0
3. Sungai Penuh	3	2	18	0	50	2
4. Pondok Tinggi	5	0	13	0	28	1
5. Sungai Bungkal	8	0	8	0	17	0
6. Hamparan Rawang	0	0	9	0	4	0
7. Pesisir Bukit	2	0	5	0	4	0
8. Koto baru	0	0	3	0	6	0
Kota Sungai Penuh	19	2	72	0	122	3
2017						
2016	17	1	116	-	207	-

Sumber/Source:Dinas Penanaman Modal, PTSP, dan Tenaga Kerja Kota Sungai Penuh/Capital Investment, One Stop Integrated Service, and Manpower Service of Sungai Penuh Municipality

Tabel 6.3.4. Jumlah Penerbitan Tanda Daftar Perusahaan (TDP) menurut Bulan dan Jenis Saran Perdagangan di Kota Sungai Penuh, 2018
Number of Publishing Company Registration by Month and Type of Trading Facilities in Sungai Penuh Municipality, 2018

Kecamatan Subdistrict	Fasilitas Perdagangan Type of Trading Facilities					Jumlah
	PT PT	Koperasi Cooperation	CV	Fa	PO	
(1)	(2)	(3)	(4)	(5)	(6)	(6)
1. Januari/January	3	0	5	0	18	26
2. Februari/February	5	1	13	0	16	35
3. Maret/March	4	0	13	0	8	25
4. April/April	1	0	9	0	13	23
5. Mei/May	1	0	5	0	12	18
6. Juni/June	0	0	3	0	3	6
7. Juli/July	1	1	5	0	13	20
8. Agustus/August	0	0	6	0	6	12
9. September/September	3	0	6	0	8	17
10. Oktober/October	1	0	2	0	6	9
11. November/November	0	0	3	0	11	14
12. Desember/December	0	0	2	0	8	10
Kota Sungai Penuh	19	2	72	0	122	215
2017						
2016	17	1	116	-	207	341

Sumber/Source: Dinas Penanaman Modal, PTSP, dan Tenaga Kerja Kota Sungai Penuh/Capital Investment, One Stop Integrated Service, and Manpower Service of Sungai Penuh Municipality

Tabel 6.3.5. Jumlah Izin yang Diterbitkan oleh Kantor Pelayanan Perizinan Terpadu menurut Bulan dan Jenis Izin di Kota Sungai Penuh, 2018
Number of Licenses Issued by the Office of Integrated Licensing Services by Month and Kind in Sungai Penuh Municipality, 2018

Bulan Month	Jenis Izin Kind of Licences				
	SITU	SIUP	TDP	TDG	TDI
(1)	(2)	(3)	(4)	(5)	(6)
1. Januari/January	51	21	26	6	4
2. Februari/February	58	22	35	2	1
3. Maret/March	55	19	26	1	1
4. April/April	55	17	24	1	14
5. Mei/May	37	14	18	6	12
6. Juni/June	12	5	6	0	0
7. Juli/July	37	15	21	1	5
8. Agustus/August	28	9	12	0	0
9. September/September	17	9	17	0	3
10. Oktober/October	24	7	9	1	1
11. November/November	26	14	14	2	0
12. Desember/December	17	9	10	0	6
Kota Sungai Penuh	417	161	218	20	47
2017					

Lanjutan Tabel/*Continued Tabel* 6.3.5

Bulan Month	Jenis Izin Kind of Licences				
	HO	IMB	IUJK	REKLAME	IZIN PERUSAHAAN ANGKUTAN UMUM
(1)	(7)	(8)	(9)	(10)	(11)
1. Januari/January	0	0	0	0	0
2. Februari/February	0	10	9	0	0
3. Maret/March	0	4	8	0	1
4. April/April	0	16	14	0	0
5. Mei/May	0	5	8	0	0
6. Juni/June	0	11	4	0	0
7. Juli/July	0	14	7	0	0
8. Agustus/August	0	4	4	0	0
9. September/September	0	9	1	0	0
10. Oktober/October	0	6	0	0	0
11. November/November	0	8	2	0	0
12. Desember/December	0	5	1	0	0
Kota Sungai Penuh	0	92	58	0	1
2017					

Sumber/Source: Dinas Penanaman Modal, PTSP, dan Tenaga Kerja Kota Sungai Penuh/Capital Investment, One Stop Integrated Service, and Manpower Service of Sungai Penuh Municipality

ENERGY AND OTHERS

Tabel 6.3.6. Posisi Stok Beras Pemerintah pada Perum BULOG Sub Divre Kerinci menurut Bulan di Kota Sungai Penuh, 2018 (kg)
Government Rice Stock at Sub Logistic Depot of Kerinci by Month in Sungai Penuh Municipality, 2018 (kg)

	Bulan Month	Stok Awal First Stock	Pemasukan Received	Persediaan Stock	Penyaluran Distribution	Stok Akhir Last Stock
	(1)	(2)	(3)	(4)	(5)	(6)
1.	Januari/ January	399 672	200 000	599 672	202 780	396 892
2.	Februari/ February	396 892	137 055	533 947	710	533 237
3.	Maret/ March	533 237	362 945	896 182	430 270	465 912
4.	April/ April	465 912	489 060	954 972	375 510	579 462
5.	Mei/ May	579 462	110 940	690 402	5 228	685 174
6.	Juni/ June	685 174	-	685 174	201 810	483 364
7.	Juli/ July	483 364	698 000	1 181 364	201 780	979 584
8.	Agustus/ August	979 584	33 000	1 012 584	201 900	810 684
9.	September/ September	810 684	-	810 684	201 680	609 004
10.	Oktober/ October	609 004	195 000	804 004	585 700	218 304
11.	November/ November	218 304	-	218 304	5 600	212 704
12.	Desember/ December	212 704	212 000	424 704	75 872	348 832

Sumber/Source: Perum BULOG Sub Divre Kerinci/Sub Logistic Depot of Kerinci

Tabel 6.3.7. Jumlah Penerimaan Beras pada Perum BULOG Sub Divre Kerinci menurut Bulan di Kota Sungai Penuh, 2018 (kg)
Number of Rice Received at Sub Logistic Depot of Kerinci by Month in Sungai Penuh Municipality, 2018 (kg)

	Bulan Month	Stok Awal First Stock	Penerimaan/Received		
			Divre Sumatera Barat	Pengadaan Supplying	Lain-lain Other
	(1)	(2)	(3)	(4)	(5)
1.	Januari/January	399 672	-	-	100 000
2.	Februari/February	396 892	-	-	137 055
3.	Maret/March	533 237	-	-	362 945
4.	April/April	465 912	-	-	489 060
5.	Mei/May	579 462	-	-	110 940
6.	Juni/June	685 174	-	-	-
7.	Juli/July	483 364	276 000	-	422 000
8.	Agustus/August	979 584	-	-	33 000
9.	September/September	810 684	-	-	-
10.	Oktober/October	609 004	-	-	195 000
11.	November/November	218 304	-	-	-
12.	Desember/December	212 704	42 000	-	170 000

Sumber/Source: Perum BULOG Sub Divre Kerinci/Sub Logistic Depot of Kerinci

ENERGY AND OTHERS

Tabel 6.3.8. Penyaluran Beras oleh Perum BULOG Sub Divre Kerinci menurut Bulan di Kota Sungai Penuh, 2018 (kg)
Table Rice Distribution at Sub Logistic Depot of Kerinci by Month in Sungai Penuh Municipality, 2018 (kg)

Bulan Month	Penyaluran/Distribution						
	Karyawan Employee	Bencana Alam/ Disaster		Rutan Jail	OP KPSH	BKP/ CPPD	Move Reg
		Pemkab Kerinci	Pemkot Sungai Penuh				
(1)	(2)	(3)	(4)	(5)	(6)	(7)	(8)
1. Januari/ January	830	-	950	-	-	-	-
2. Februari/ February	710	-	-	-	-	-	-
3. Maret/ March	830	-	-	-	-	-	-
4. April/ April	850	-	-	-	-	-	-
5. Mei/ May	710	-	-	-	-	4 518	-
6. Juni/ June	810	-	-	-	-	-	-
7. Juli/ July	780	-	-	-	-	-	-
8. Agustus/ August	900	-	-	-	-	-	-
9. September/ September	680	-	-	-	-	-	-
10. Oktober/ October	820	-	-	-	36 760	-	-
11. November/ November	800	-	-	-	4 800	-	-
12. Desember/ December	940	-	-	-	58 000	882	-
Kota Sungai Penuh	9 660	-	950	-	99 560	5 400	-
2017			-	-	-	-	-
2016	730	1 734	50	-	653 205.5	1 494	-

Sumber/Source: Perum BULOG Sub Divre Kerinci/Sub Logistic Depot of Kerinci

Lanjutan Tabel/*Continued Tabel* 6.3.8

Bulan Month	Penyaluran/ <i>Distribution</i>			
	Raskin		Raskin Ke-13	
	Pemkab	Pemko	Pemkab	Pemko
(1)	(9)	(10)	(11)	(12)
1. Januari/ <i>January</i>	173 560	27 440	-	-
2. Februari/ <i>February</i>	-	-	-	-
3. Maret/ <i>March</i>	347 120	82 320	-	-
4. April/ <i>April</i>	347 120	27 440	-	-
5. Mei/ <i>May</i>	-	-	-	-
6. Juni/ <i>June</i>	173 560	27 440	-	-
7. Juli/ <i>July</i>	173 560	27 440	-	-
8. Agustus/ <i>August</i>	173 560	27 440	-	-
9. September/ <i>September</i>	173 560	27 440	-	-
10. Oktober/ <i>October</i>	520 680	27 440	-	-
11. November/ <i>November</i>	-	-	-	-
12. Desember/ <i>December</i>	-	-	-	-
Kota Sungai Penuh	2 082 720	274 400	-	-
2017			-	-
2016	3 548 700	548 820	-	-

Sumber/*Source*: Perum BULOG Sub Divre Kerinci/*Sub Logistic Depot of Kerinci*

ENERGY AND OTHERS

Lanjutan Tabel/*Continued Tabel 6.3.8*

Bulan Month	Penyaluran/ <i>Distribution</i>			
	Raskin Ke-14		Raskin Ke-15	
	Pemkab	Pemko	Pemkab	Pemko
(1)	(13)	(14)	(15)	(16)
1. Januari/ <i>January</i>	-	-	-	-
2. Februari/ <i>February</i>	-	-	-	-
3. Maret/ <i>March</i>	-	-	-	-
4. April/ <i>April</i>	-	-	-	-
5. Mei/ <i>May</i>	-	-	-	-
6. Juni/ <i>June</i>	-	-	-	-
7. Juli/ <i>July</i>	-	-	-	-
8. Agustus/ <i>August</i>	-	-	-	-
9. September/ <i>September</i>	-	-	-	-
10. Oktober/ <i>October</i>	-	-	-	-
11. November/ <i>November</i>	-	-	-	-
12. Desember/ <i>December</i>	-	-	-	-
Kota Sungai Penuh	-	-	-	-
2017	-	-	-	-
2016	-	-	-	-

Sumber/*Source*: Perum BULOG Sub Divre Kerinci/*Sub Logistic Depot of Kerinci*

6.4. KOPERASI/COOPERATIVE

Tabel 6.4.1. Jumlah Koperasi menurut Kecamatan dan Jenis Koperasi di Kota Sungai Penuh, 2018
Number of Cooperative by Kind of Cooperative and Subdistrict in Sungai Penuh Municipality, 2018

KecamatanSubdistrict	Jenis Koperasi Kind of Cooperative				
	KUD	KPN	KOPKAR	KOPPAS	KOPWAN
(1)	(2)	(3)	(4)	(5)	(6)
1. Tanah Kampung	-	2	-	-	1
2. Kumun Debai	-	4	1	-	1
3. Sungai Penuh	1	24	5	2	2
4. Pondok Tinggi	1	1	-	-	2
5. Sungai Bungkal	-	1	1	-	5
6. Hamparan Rawang	1	2	-	-	6
7. Pesisir Bukit	-	7	-	-	1
8. Koto baru	-	1	-	-	3
Kota Sungai Penuh	3	42	7	2	21
2017	3	42	6	2	21
2016	3	41	6	2	21

Sumber/Source: Dinas Koperasi dan Usaha Kecil Menengah Kota Sungai Penuh/Cooperative and Smaal and Medium Enterprise Agency of Sungai Penuh Municipality

ENERGY AND OTHERS

Lanjutan Tabel/*Continued Tabel 6.4.1*

Kecamatan <i>Subdistrict</i>	Jenis Koperasi <i>Kind of Cooperative</i>				Jumlah <i>Total</i>
	KSU	KSP	Koperasi tani	Kop. Kerajinan dan Lainnya	
(1)	(7)	(8)	(9)	(10)	(11)
1. Tanah Kampung	1	-	1	3	8
2. Kumun Debai	5	1	1	1	14
3. Sungai Penuh	12	5	1	13	65
4. Pondok Tinggi	-	1	3	3	11
5. Sungai Bungkal	2	3	2	1	15
6. Hamparan Rawang	2	2	2	2	17
7. Pesisir Bukit	2	4	-	-	14
8. Koto baru	2	-	-	2	8
Kota Sungai Penuh	26	16	10	25	152
2017	27	11	7	28	147
2016	27	9	7	25	142

Sumber/*Source*: Dinas Koperasi dan Usaha Kecil Menengah Kota Sungai Penuh/*Cooperative and Small and Medium Enterprise Agency of Sungai Penuh Municipality*

Tabel 6.4.2. Jumlah Simpanan Koperasi Menurut Kecamatan dan Jenis Simpanan di Kota Sungai Penuh, 2018
Number of Cooperative by Subdistrict and Kind of Saving in Sungai Penuh Municipality, 2018

KecamatanSubdistrict	Jenis Simpanan (Rp000) Kind of Saving			
	Pokok Principal	Wajib Mandatory	Sukarela Voluntary	Lainnya Other
(1)	(2)	(3)	(4)	(5)
1. Tanah Kampung	7 600	249 282	18 940	46 769
2. Kumun Debai	691 000	1 219 301	383 184	502 036
3. Sungai Penuh	1 027 580	12 202 082	34 282 428	3 134 921
4. Pondok Tinggi	33 850	850 428	414 524	279 728
5. Sungai Bungkal	117 070	326 877	531 750	178 317
6. Hamparan Rawang	2 469 450	4 474 432	772 141	371 727
7. Pesisir Bukit	145 050	2 585 540	602 424	572 203
8. Koto baru	6 050	19 560	250 000	83 500
Kota Sungai Penuh	4 497 650	21 927 502	37 255 391	5 169 201
2017	4 606 350	21 072 210	36 032 326	208 088 244
2016	1 417 397	16 027 186	4 658 337	2 345 249

Sumber/Source: Dinas Koperasi dan Usaha Kecil Menengah Kota Sungai Penuh/Cooperative and Small and Medium Enterprise Agency of Sungai Penuh Municipality

ENERGY AND OTHERS

Tabel 6.4.3. Jumlah Koperasi Unit Desa (KUD) dan Anggotanya menurut Kecamatan di Kota Sungai Penuh, 2018
Table Number of Village Cooperative Unit and Member by Subdistrict in Sungai Penuh Municipality, 2018

Kecamatan Subdistrict	KUD Village Cooperative Unit	
	Jumlah Koperasi Cooperative	Jumlah Anggota Member
(1)	(2)	(3)
1. Tanah Kampung	-	-
2. Kumun Debai	-	-
3. Sungai Penuh	1	150
4. Pondok Tinggi	1	333
5. Sungai Bungkal	-	-
6. Hamparan Rawang	1	180
7. Pesisir Bukit	-	-
8. Koto baru	-	-
Kota Sungai Penuh	3	665
2017	3	665
2016	3	665

Sumber/Source: Dinas Koperasi dan Usaha Kecil Menengah Kota Sungai Penuh/Cooperative and Small and Medium Enterprise Agency of Sungai Penuh Municipality

Tabel 6.4.4. Jumlah Koperasi Non KUD dan Anggotanya menurut Kecamatan di Kota Sungai Penuh, 2018
Number of Non Village Cooperative Unit and Member by Subdistrict in Sungai Penuh Municipality, 2018

Kecamatan Subdistrict	Non KUD Non Village Cooperative Unit	
	Jumlah Koperasi Cooperative	Jumlah Anggota Member
(1)	(2)	(3)
1. Tanah Kampung	8	381
2. Kumun Debai	14	628
3. Sungai Penuh	64	5 847
4. Pondok Tinggi	10	296
5. Sungai Bungkal	15	523
6. Hamparan Rawang	16	621
7. Pesisir Bukit	14	723
8. Koto baru	8	387
Kota Sungai Penuh	149	9 406
2017	144	9 664
2016	139	9 812

Sumber/Source: Dinas Koperasi dan Usaha Kecil Menengah Kota Sungai Penuh/Cooperative and Small and Medium Enterprise Agency of Sungai Penuh Municipality

Tabel 6.4.5. Jumlah Kegiatan Usaha yang Telah Dikelola Koperasi menurut Kegiatan di Kota Sungai Penuh, 2018
Table
Number of Cooperative Business Activity by Activity in Sungai Penuh Municipality, 2018

Kegiatan Usaha <i>Business Activity</i>	Jumlah Kegiatan Usaha <i>Number of Business Activity</i>		Nilai (Rp000) <i>Value</i>
	KOP/KUD	LKM/Non KUD	
(1)	(2)	(3)	(4)
1. Simpan Pinjam	188	8	90 130 930
2. KUT	-	-	-
3. Penyaluran Pupuk	-	-	-
4. P3KUM	-	-	-
5. Penyaluran BBM	-	-	-
6. Agribisnis	-	-	-
7. Pengadaan Pangan	-	-	-
8. Ulat Sutra	-	-	-
9. Pemasaran Cassiavera	-	-	-
10. MAP	-	-	-
11. PLN	1	-	5 633 183
12. Usaha Peternakan Itik	-	-	-
13. Usaha Penggemukan Sapi	-	-	-
14. Industri Kecil	-	-	-
15. Telkom	1	-	5 633 183
16. Radio Swasta	-	-	-
17. Foto Copy	-	-	-
18. Mesin tepung	-	-	-
19. PDAM	2	-	11 266 366
20. Bansos	-	-	-
Kota Sungai Penuh	192	8	112 663 662
2017	190	7	129 999 440
2016	190	7	129 999 440

Sumber/Source: Dinas Koperasi dan Usaha Kecil Menengah Kota Sungai Penuh/Cooperative and Small and Medium Enterprise Agency of Sungai Penuh Municipality

Tabel 6.4.6. Jumlah Kader Koperasi yang Dididik/Dilatih menurut Jenis Pelatihan di Kota Sungai Penuh, 2018
Number of Educated/Trained Cooperative Cadre by Training Type in Sungai Penuh Municipality, 2018

Jenis Pelatihan Training Type	KUD Village Cooperative Unit	Non KUD Non Village Cooperative Unit	Jumlah Total
(1)	(2)	(3)	(4)
1. Pengurus	-	105	105
2. Badan Pemeriksa	-	-	-
3. Manager	-	-	-
4. Juru Buku	-	-	-
5. Karyawan Koperasi	-	-	-
6. KSK	-	-	-
7. Lainnya	-	-	-
Kota Sungai Penuh	-	105	105
2017	-	112	112
2016	-	98	98

Sumber/Source: Dinas Koperasi dan Usaha Kecil Menengah Kota Sungai Penuh/Cooperative and Small and Medium Enterprise Agency of Sungai Penuh Municipality

6.5. HARGA/PRICE

Tabel 6.5.1. Harga Rata-rata Eceran Semen di Pasar Sungai Penuh menurut Bulan di Kota Sungai Penuh, 2018 (zak)
Table *Average of Retail Price of Cement in Sungai Penuh Market by Month in Sungai Penuh Municipality, 2018*

Bulan Month	Harga Price
(1)	(2)
Januari/January	60 000
Februari/February	60 000
Maret/March	62 000
April/April	63 000
Mei/May	63 000
Juni/June	63 000
Juli/July	63 000
Agustus/August	63 000
September/September	63 000
Oktober/October	63 000
November/November	63 000
Desember/December	63 000
Desember 2017	64 000
Desember 2016	63 000

Sumber/Source: Dinas Perdagangan dan Perindustrian Kota Sungai Penuh/ Trade and Industry Agency of Sungai Penuh Municipality

Tabel 6.5.2. Harga Rata-rata Eceran Garam di Pasar Sungai Penuh menurut Bulan di Kota Sungai Penuh, 2018 (Kg)
Average of Retail Price of Salt Sungai Penuh Market by Month in Sungai Penuh Municipality, 2018(Kg)

Bulan Month	Harga Price
(1)	(2)
Januari/January	3 000
Februari/February	7 000
Maret/March	3 000
April/April	3 000
Mei/May	3 000
Juni/June	3 000
Juli/July	3 000
Agustus/August	3 000
September/September	3 000
Oktober/October	2 500
November/November	2 000
Desember/December	2 000
Desember 2017	3 000
Desember 2016	3 000

Sumber/Source: Dinas Perdagangan dan Perindustrian Kota Sungai Penuh/ Trade and Industry Agency of Sungai Penuh Municipality

Tabel 6.5.3. Harga Rata-rata Eceran Beras Payo di Pasar Sungai Penuh menurut Bulan di Kota Sungai Penuh, 2018 (Rp/Kg)
Table *Average of Retail Price of Payo Rice Sungai Penuh Market by Month in Sungai Penuh Municipality, 2018 (Rp/Kg)*

Bulan Month	Harga Price
(1)	(2)
Januari/January	14 200
Februari/February	14 800
Maret/March	15 500
April/April	15 500
Mei/May	15 500
Juni/June	15 500
Juli/July	15 500
Agustus/August	15 500
September/September	14 500
Oktober/October	15 500
November/November	15 500
Desember/December	15 500
Desember 2017	14 200
Desember 2016	12 900

Sumber/Source: Dinas Perdagangan dan Perindustrian Kota Sungai Penuh/ Trade and Industry Agency of Sungai Penuh Municipality

Tabel 6.5.4. Harga Rata-rata Eceran Daging Sapi di Pasar Sungai Penuh menurut Bulan di Kota Sungai Penuh, 2018 (Rp/Kg)
Average of Retail Price of Beef Sungai Penuh Market by Month in Sungai Penuh Municipality, 2018 (Rp/Kg)

Bulan Month	Harga Price
(1)	(2)
Januari/January	120 000
Februari/February	120 000
Maret/March	120 000
April/April	120 000
Mei/May	120 000
Juni/June	120 000
Juli/July	120 000
Agustus/August	120 000
September/September	120 000
Oktober/October	120 000
November/November	120 000
Desember/December	120 000
Desember 2017	120 000
Desember 2016	130 000

Sumber/Source: Dinas Perdagangan dan Perindustrian Kota Sungai Penuh/ Trade and Industry Agency of Sungai Penuh Municipality

Tabel 6.5.5. Harga Rata-rata Eceran Daging Ayam di Pasar Sungai Penuh menurut Bulan di Kota Sungai Penuh, 2018 (Rp/Kg)
Table Average of Retail Price of Chicken Meat Sungai Penuh Market by Month in Sungai Penuh Municipality, 2018 (Rp/Kg)

Bulan Month	Harga Price
(1)	(2)
Januari/January	35 000
Februari/February	36 000
Maret/March	35 000
April/April	35 000
Mei/May	36 000
Juni/June	36 400
Juli/July	40 000
Agustus/August	40 000
September/September	40 000
Oktober/October	35 000
November/November	35 000
Desember/December	35 000

Sumber/Source: Dinas Perdagangan dan Perindustrian Kota Sungai Penuh/ Trade and Industry Agency of Sungai Penuh Municipality

Tabel 6.5.6. Harga Rata-rata Eceran Telur Ayam di Pasar Sungai Penuh menurut Bulan di Kota Sungai Penuh, 2018 (Rp/Kg)
Average of Retail Price of Chicken Eggs Sungai Penuh Market by Month in Sungai Penuh Municipality, 2018 (Rp/Kg)

Bulan Month	Harga Price
(1)	(2)
Januari/January	1 400
Februari/February	1 400
Maret/March	1 400
April/April	1 400
Mei/May	1 400
Juni/June	1 400
Juli/July	1 500
Agustus/August	1 600
September/September	1 600
Oktober/October	1 200
November/November	1 400
Desember/December	1 400

Sumber/Source: Dinas Perdagangan dan Perindustrian Kota Sungai Penuh/ Trade and Industry Agency of Sungai Penuh Municipality

ENERGY AND OTHERS

Tabel 6.5.7. Harga Rata-rata Eceran Ikan Mujair di Pasar Sungai Penuh menurut Bulan di Kota Sungai Penuh, 2018 (Rp/Kg)
Table Average of Retail Price of Fish Sungai Penuh Market by Month in Sungai Penuh Municipality, 2018 (Rp/Kg)

Bulan Month	Harga Price
(1)	(2)
Januari/January	32 000
Februari/February	32 000
Maret/March	32 000
April/April	32 000
Mei/May	32 000
Juni/June	32 000
Juli/July	32 000
Agustus/August	32 000
September/September	32 000
Oktober/October	32 000
November/November	32 000
Desember/December	32 000
Desember 2017	35 000
Desember 2016	30 000

Sumber/Source: Dinas Perdagangan dan Perindustrian Kota Sungai Penuh/ Trade and Industry Agency of Sungai Penuh Municipality

Tabel 6.5.8. Harga Rata-rata Eceran Susu Kental Manis (Indomilk) di Pasar Sungai Penuh menurut Bulan di Kota Sungai Penuh, 2018 (Rp/Kaleng)
Average of Retail Price of Sweetened Condensed Milk Sungai Penuh Market by Month in Sungai Penuh Municipality, 2018 (Rp/Can)

Bulan Month	Harga Price
(1)	(2)
Januari/January	10 000
Februari/February	10 000
Maret/March	10 000
April/April	10 000
Mei/May	10 000
Juni/June	10 000
Juli/July	10 000
Agustus/August	10 000
September/September	10 000
Oktober/October	10 000
November/November	10 000
Desember/December	10 000
Desember 2017	10 000
Desember 2016	10 000

Sumber/Source: Dinas Perdagangan dan Perindustrian Kota Sungai Penuh/ Trade and Industry Agency of Sungai Penuh Municipality

ENERGY AND OTHERS

Tabel 6.5.9. Harga Rata-rata Eceran Susu Bubuk di Pasar Sungai Penuh menurut Bulan di Kota Sungai Penuh, 2018 (Rp/400 gram)
Table *Average of Retail Price of Milk Powder Sungai Penuh Market by Month in Sungai Penuh Municipality, 2018 (Rp/400 gram)*

Bulan Month	Harga Price
(1)	(2)
Januari/January	40 000
Februari/February	40 000
Maret/March	40 000
April/April	40 000
Mei/May	40 000
Juni/June	40 000
Juli/July	40 000
Agustus/August	40 000
September/September	40 000
Oktober/October	40 000
November/November	40 000
Desember/December	40 000
Desember 2017	40 000
Desember 2016	40 000

Sumber/Source: Dinas Perdagangan dan Perindustrian Kota Sungai Penuh/ Trade and Industry Agency of Sungai Penuh Municipality

Tabel 6.5.10. Harga Rata-rata Minyak Goreng Bimoli di Pasar Sungai Penuh menurut Bulan di Kota Sungai Penuh, 2018(Rp/600ml)
Average of Retail Price of Frying Oil in Sungai Penuh Market by Month inSungai Penuh Municipality, 2018 (Rp/600ml)

Bulan Month	Harga Price
(1)	(2)
Januari/January	15 000
Februari/February	15 000
Maret/March	15 000
April/April	15 000
Mei/May	15 000
Juni/June	15 000
Juli/July	15 000
Agustus/August	15 000
September/September	15 000
Oktober/October	15 000
November/November	15 000
Desember/December	15 000
Desember 2017	15 000
Desember 2016	16 000

Sumber/Source: Dinas Perdagangan dan Perindustrian Kota Sungai Penuh/ Trade and Industry Agency of Sungai Penuh Municipality

Tabel 6.5.11. Harga Rata-rata Gula Pasir di Pasar Sungai Penuh menurut Bulan di Kota Sungai Penuh, 2018 (Rp/Kg)
Average of Retail Price of Sugar in Sungai Penuh Market by Month in Sungai Penuh Municipality, 2018 (Rp/Kg)

Bulan Month	Harga Price
(1)	(2)
Januari/ <i>January</i>	13 000
Februari/ <i>February</i>	13 000
Maret/ <i>March</i>	13 000
April/ <i>April</i>	13 000
Mei/ <i>May</i>	12 500
Juni/ <i>June</i>	13 000
Juli/ <i>July</i>	13 000
Agustus/ <i>August</i>	12 000
September/ <i>September</i>	12 000
Oktober/ <i>October</i>	13 000
November/ <i>November</i>	12 000
Desember/ <i>December</i>	12 000
Desember 2017	13 000
Desember 2016	14 000

Sumber/*Source*: Dinas Perdagangan dan Perindustrian Kota Sungai Penuh/ *Trade and Industry Agency of Sungai Penuh Municipality*

Tabel 6.5.12. Harga Rata-rata Minyak Tanah di Pasar Sungai Penuh menurut Bulan di Kota Sungai Penuh, 2018 (Rp/Kg)
Average of Retail Price of Kerosene in Sungai Penuh Market by Month in Sungai Penuh Municipality, 2018 (Rp/Kg)

Bulan Month	Harga Price
(1)	(2)
Januari/January	10 000
Februari/February	10 000
Maret/March	10 000
April/April	10 000
Mei/May	9 750
Juni/June	10 000
Juli/July	10 000
Agustus/August	10 000
September/September	10 000
Oktober/October	10 000
November/November	10 000
Desember/December	10 000
Desember 2017	11 250
Desember 2016	7 200

Sumber/Source: Dinas Perdagangan dan Perindustrian Kota Sungai Penuh/ Trade and Industry Agency of Sungai Penuh Municipality

6.6. PENGELUARAN DAN KONSUMSI/EXPENDITURE AND CONSUMPTION

Tabel 6.6.1. Rata-rata Pengeluaran dan Persentase Rata-rata Pengeluaran per Kapita Sebulan menurut Kelompok Makanan di Kota Sungai Penuh, 2018
Average Expenditure and Percentage of Average Expenditure Per Month by Food Group in Sungai Penuh Municipality, 2018

Kelompok Makanan <i>Food Group</i>	Rata-rata Pengeluaran <i>Average Expenditure</i>	Persentase Rata-rata Pengeluaran <i>Percentage of Average Expenditure</i>
(1)	(2)	(3)
Padi-padian/ <i>Cereals</i>	69 519	9.69
Umbi-umbian/ <i>Tubers</i>	12 360	1.72
Ikan/Udang/Cumi/Kerang <i>Fish/Prawn/Squid/Clam</i>	71 430	9.95
Daging/ <i>Meat</i>	30 731	4.28
Telur dan Susu/ <i>Eggs and Milk</i>	35 094	4.89
Sayur-sayuran/ <i>Vegetables</i>	62 625	8.73
Kacang-kacangan/ <i>Legumes</i>	7 924	1.10
Buah-buahan/ <i>Fruits</i>	36 888	5.14
Minyak dan Kelapa/ <i>Oil and Coconut</i>	22 437	3.13
Bahan Minuman/ <i>Beverage Stuffs</i>	16 653	2.32
Bumbu-bumbuan/ <i>Spices</i>	6 286	0.88
Konsumsi Lainnya/ <i>Miscellaneous Food Items</i>	10 688	1.49
Makanan dan Minuman Jadi <i>Prepared food and Beverages</i>	239 768	33.41
Rokok/ <i>Cigarette</i>	95 328	13.28
Jumlah/Total	717 730	100.00
2017		
2016	510 671	100.00

Sumber/Source: Survei Sosial Ekonomi Nasional, Maret/*National Socioeconomic Survey, March*

Tabel 6.6.2. Rata-rata Pengeluaran dan Persentase Rata-rata Pengeluaran per Kapita Sebulan menurut Kelompok Bukan Makanan di Kota Sungai Penuh, 2018
Average Expenditure and Percentage of Average Expenditure Per Month by Non-Food Group in Sungai Penuh Municipality, 2018

Kelompok Bukan Makanan <i>Non-Food Group</i>	Rata-rata Pengeluaran <i>Average Expenditure</i>	Persentase Rata-rata Pengeluaran <i>Percentage of Average Expenditure</i>
(1)	(2)	(3)
Perumahan dan Fasilitas Rumah Tangga <i>Housing and Household Facility</i>	323 712	49.13
Aneka Barang dan Jasa <i>Goods and Services</i>	136 468	20.71
Pakaian. Alas Kaki, dan Tutup Kepala <i>Clothing, Footwear, and Headgear</i>	61 906	9.40
Barang yang Tahan Lama <i>Durable Goods</i>	85 346	12.95
Pajak, Pungutan, dan Asuransi <i>Taxes and Insurances</i>	36 937	5.61
Keperluan Pesta dan Upacara <i>Parties and Ceremonies</i>	14 458	2.19
Jumlah/Total	658 828	100.00
2017		
2016	490 837	100.00

Sumber/Source: Survei Sosial Ekonomi Nasional, Maret/National Socioeconomic Survey, March

6.7. TRANSPORTASI/TRANSPORTATION

Tabel 6.7.1. Panjang Jalan Menurut Jenis Permukaan dan Pemerintahan yang Berwenang Mengelolanya di Kota Sungai Penuh (km), 2017
Length of Roads by Roads Surface Type and Level of Government Authority in Sungai Penuh Municipality (km), 2017

Tipe Permukaan <i>Road Surface Type</i>	Pemerintahan yang Berwenang Mengelola <i>Level of Government Authority</i>			
	Negara <i>State</i>	Provinsi <i>Province</i>	Kota <i>Municipality</i>	Jumlah <i>Total</i>
(1)	(2)	(3)	(4)	(5)
1. Diaspal	-	-	-	-
2. Kerikil	-	-	-	-
3. Tanah	-	-	-	-
4. Tidak Dirinci	-	-	192 724	192 724
Jumlah/Total	-	-	192 724	192 724
2016	-	-	213 610	213 610
2015	40 939	4 850	196 969	242 758

Sumber/Source: Dinas Pekerjaan Umum Kota Sungai Penuh/*Public Works Service of Sungai Penuh Municipality*

Tabel 6.7.2. Panjang Jalan Menurut Kondisi Jalan dan Pemerintahan yang Berwenang Mengelolanya di Kota Sungai Penuh (km), 2017
Length of Roads by Roads Condition and Level of Government Authority in Sungai Penuh Municipality (km), 2017

Kondisi Jalan <i>Roads Condition</i>	Pemerintahan yang Berwenang Mengelola <i>Level of Government Authority</i>			
	Negara <i>State</i>	Provinsi <i>Province</i>	Kota <i>Municipality</i>	Jumlah <i>Total</i>
(1)	(2)	(3)	(4)	(5)
1. Baik	-	-	122 290	122 290
2. Sedang	-	-	-	-
3. Rusak Ringan	-	-	42 564	42 564
4. Rusak Berat	-	-	27 870	27 870
Jumlah/Total	-	-	192 724	192 724
2016	-	-	213 610	213 610
2015	40 939	4 850	196 969	242 758

Sumber/Source: Dinas Pekerjaan Umum Kota Sungai Penuh/Public Works Service of Sungai Penuh Municipality

ENERGY AND OTHERS

Tabel 6.7.3. Panjang Jalan Menurut Kelas Jalan dan Pemerintahan yang Berwenang Mengelolanya di Kota Sungai Penuh (km), 2017
Length of Roads by Roads Class and Level of Government Authority in Sungai Penuh Municipality (km), 2017

Kelas Jalan/Roads Class	Pemerintahan yang Berwenang Mengelola Level of Government Authority			
	Negara State	Provinsi Province	Kota Municipality	Jumlah Total
(1)	(2)	(3)	(4)	(5)
1. Kelas I	-	-	-	-
2. Kelas II	-	-	-	-
3. Kelas III	-	-	-	-
4. Kelas III A	-	-	-	-
5. Kelas III B	-	-	-	-
6. Kelas III C	-	-	-	-
7. Kelas Tidak Dirinci	-	-	192 724	-
Jumlah/Total	-	-	192 724	-
2017	-	-	213 610	-
2016	40 939	4 850	196 969	242 758

Sumber/Source: Dinas Pekerjaan Umum Kota Sungai Penuh/Public Works Service of Sungai Penuh Municipality

Tabel 6.7.4. Jumlah Sarana Lalu Lintas Dinas Perhubungan Kota Sungai Penuh, 2016-2018
Number of Traffic Facilities of Transportation Office of Sungai Penuh Municipality, 2016-2018

Jenis Sarana Lalu Lintas <i>Roads Class</i>	Satuan <i>Unit</i>	Tahun		
		2016	2017	2018
(1)		(2)	(3)	(4)
1. Lampu Lalu Lintas	Unit	6	6	6
2. Jembatan Penyeberangan	Unit	1	1	1
3. <i>Uninterrupted Power Supply</i>	Buah	-	-	3
4. RPPJ	Buah	38	41	44
5. Rambu Lalu Lintas	Buah	433	609	613
6. Marka Jalan	M ²	15 063	16 805	16 805
7. <i>Zebra Cross</i>	Titik	11	24	24
8. Beton Pemisah Jalan	Buah	177	177	177
9. Cermin Lalu Lintas	Buah	26	56	61
10. Pagar Lalu Lintas	Meter	-	-	-
11. <i>Traffic Cone</i>	Buah	-	-	25
12. <i>Deliniator</i>	Buah	-	250	250
13. <i>Guardrail</i>	Meter	380	976	1 056

Sumber/Source: Dinas Perhubungan Kota Sungai Penuh/Transportation Service of Sungai Penuh Municipality

6.8. KOMUNIKASI/COMMUNICATION

Tabel 6.8.1. Banyaknya Pengiriman Surat Biasa, Surat Dinas, dan Paket Biasa menurut Bulan di Kota Sungai Penuh, 2018
Table Number of Ordinary Mail, Official Mail, and Regular Package in Sungai Penuh Municipality, 2018

	Bulan Month	Surat Mail	Paket Package
	(1)	(2)	(3)
1.	Januari/January	844	554
2.	Februari/February	640	771
3.	Maret/March	512	902
4.	April/April	482	808
5.	Mei/May	580	775
6.	Juni/June	688	108
7.	Juli/July	496	983
8.	Agustus/August	443	880
9.	September/September	589	718
10.	Oktober/October	625	7 855
11.	November/November	489	869
12.	Desember/December	566	706
	Kota Sungai Penuh	6 954	15 929

Sumber/Source: Kantor Pos Sungai Penuh/Sungai Penuh Post Office

PARIWISATA TOURISM



79

*Rumah Makan /
restaurants*



29.197

*Wisatawan Domestik
Domestic Tourist*



292

*Wisatawan internasional
International Tourist*



PENJELASAN TEKNIS

TECHNICAL NOTES

1. **Wisatawan mancanegara** (wisman) ialah setiap pengunjung yang mengunjungi suatu negara di luar tempat tinggalnya, didorong oleh satu atau beberapa keperluan tanpa bermaksud memperoleh penghasilan di tempat yang dikunjungi dan lamanya kunjungan tersebut tidak lebih dari satu tahun (12 bulan). Definisi ini mencakup 2 (dua) kategori wisatawan mancanegara, yaitu :
- a. Wisatawan (turis) ialah setiap pengunjung seperti definisi di atas yang tinggal paling sedikit 24 jam, akan tetapi tidak lebih dari 1 (satu) tahun di tempat yang dikunjungi, dengan maksud antara lain: berlibur, rekreasi, olah raga, bisnis, menghadiri pertemuan, studi, dan kunjungan dengan alasan kesehatan.
 - b. *Excursionist* ialah setiap pengunjung seperti definisi di atas yang tinggal kurang dari 24 jam di tempat yang dikunjungi (termasuk "Cruise passengers"). *Cruise Passengers* ialah setiap pengunjung yang tiba di suatu
1. *An International Visitor* is any person visiting a country other than his usual place of residence for any reason other than for earning income in the country visited, and the length of stay is no more than one year (12 months). This definition covers two categories of foreign visitors, namely :
- a. "Tourist" is any visitor staying for at least 24 hours, but no more than one year, in the country visited, with the intention of visiting, and for any of these purposes: Pleasure, recreation and sports, Business, visiting friends and relatives, missions, attending meetings, conferences, visit for health reasons and study.
 - b. "Excursionist" is any visitor staying less than 24 hours in the country visited including, "Cruise Passengers", i.e. visitors arriving in a country without staying in any accommodation available in the visited country.

TOURISM

negara di mana mereka tidak menginap di akomodasi yang tersedia di negara tersebut, misalnya dengan kapal laut.

2. Usaha penyediaan akomodasi adalah usaha yang menyediakan pelayanan penginapan yang dapat dilengkapi dengan pelayanan pariwisata lainnya. Usaha penyediaan akomodasi dapat berupa hotel, vila, pondok wisata, bumi perkemahan, persinggahan, dan akomodasi lainnya seperti restoran dan rumah makan yang digunakan untuk tujuan pariwisata.

2. *The business of providing accommodation is a business that provides specialty services that can be equipped with other tourism services. It includes hotel, villa, cottage, camping, caravan stop, and other accommodation like restaurants, that are used for tourism purposes.*

ULASAN

Pariwisata merupakan sektor ekonomi penting di Indonesia. Perkembangan pariwisata tidak hanya didukung oleh alam dan budaya Indonesia, tetapi juga akomodasi yang disediakan untuk wisatawan. Salah satu sarana pokok pariwisata adalah hotel. Hotel menyediakan tempat menginap sementara bagi tamu yang datang dari berbagai tempat. Hotel juga berfungsi sebagai tempat pertemuan, pesta dan kegiatan lainnya. Selain hotel, terdapat juga akomodasi tambahan seperti restoran, rumah makan, fasilitas olahraga, dan lainnya.

Kota Sungai Penuh pada tahun 2018 memiliki 79 rumah makan dan restoran dan 18 agen travel angkutan darat yang tercatat di Dinas Pariwisata Kota Sungai Penuh.

Selama tahun 2018, sebanyak 29.489 wisatawan domestik dan internasional berkunjung ke objek wisata yang ada di Kota Sungai Penuh. Jumlah pengunjung terbanyak terjadi pada bulan juni.

DESCRIPTION

Tourism is an important economic sector in Indonesia. The development of tourism is not only supported by the Indonesian nature and culture, but also the accommodation that provided for tourists. One of the main means of tourism is the hotel. Hotel provides a place to stay while guests who come from different places. The hotel also serves as a meeting places, parties, and other activities. Besides hotels, there are also additional accommodation such as restaurants, sports facilities, and more.

Sungai Penuh Municipality in 2018 has 79 restaurants and 18 travel agent for land transportation recorded in Tourism Service of Sungai Penuh Municipality.

During 2018, 29,489 domestic and international tourist visited tourism object in Sungai Penuh Municipality. The largest visitor is in june.

TOURISM

Tabel 7.1. Jumlah Rumah Makan/Restoran Menurut Kecamatan di Kota Sungai Penuh, 2015-2018
Table Number of Restaurants by Sub District in Sungai Penuh Municipality, 2015-2018

Kecamatan Sub District	2015	2016	2017	2018
(1)	(2)	(3)	(4)	(5)
Tanah Kampung	0	0	0	0
Kumun Debai	0	0	0	0
Sungai Penuh	18	18	18	21
Pondok Tinggi	27	27	27	40
Sungai Bungkal	12	12	12	13
Hamparan Rawang	0	0	0	0
Pesisir Bukit	1	1	1	5
Koto Baru	0	0	0	0
Kota Sungai Penuh	58	58	58	79

Sumber/Source: Dinas Pariwisata Kota Sungai Penuh/Regional Office of Tourism Sungai Penuh Municipality

Tabel 7.2. Agen Travel Angkutan Darat di Kota Sungai Penuh, 2018
Table Travel Agents in Sungai Penuh Municipality, 2018

Agen Travel Travel Agent	Alamat Address
(1)	(2)
1. Rinai Transport	Koto Tinggi
2. Penawar Rindu	Jl. Pancasila Desa Lawang Agung
3. SKW	Desa Koto Tinggi
4. Kliput	-
5. Punai Indah	Jl. Muradi
6. Puma AKDP	Jl. Lima Lurah
7. Agung Jaya	Jl. Prof Dr. Yakub Isman
8. Bunga Taurenza	Jl. Patimura Link RT No 11
9. Anak Gunung Wisata Indah	Jl. Yos Sudarso
10. Kerinci Wisata Express	Jl. Sriwijaya
11. Panca Rasa	Jl. Pancasila No 10
12. Cahaya Kerinci	Jl. Dipenegoro No 01
13. Alam Kerinci	Jl. K.H. Wahid Hasyim
14. Ayu Transport	Jl. Yos Sudarso
15. Safa Marwa	Jl. Yos Sudarso

Lanjutan Tabel/*Continued Tabel 7.2.*

Agen Travel Travel Agent	Alamat Address
(1)	(2)
16. Gunung Kerinci	Jl. Yos Sudarso
17. Kerinci Utama	Jl. Yos Sudarso
18. Family Kerinci	Jl. Yos Sudarso
19.	
20.	
21.	
22.	
23.	
24.	
25.	
26.	
27.	
28.	

Sumber/Source: DinasPerhubungan Kota Sungai Penuh/ *Transportation Service of Sungai Penuh Municipality*

Tabel 7.3. Jumlah Benda Cagar Budaya Menurut Kecamatan di Kota Sungai Penuh, 2018
Number of Culture Heritage Object by Subdistrict in Sungai Penuh Municipality, 2018

	Kecamatan Subdistrict	Jumlah Benda Cagar Budaya Number of Culture Heritage
	(1)	(2)
1.	Tanah Kampung	8
2.	Kumun Debai	15
3.	Sungai Penuh	10
4.	Pondok Tinggi	16
5.	Sungai Bungkal	9
6.	Hamparan Rawang	22
7.	Pesisir Bukit	14
8.	Koto Baru	3
	Kota Sungai Penuh	97

Sumber/Source: DinasKebudayaan dan Pariwisata Kota Sungai Penuh/ Culture and Tourism Service of Sungai Penuh

Tabel 7.4. Jumlah Kunjungan Wisatawan Domestik dan Internasional ke Objek Wisata Menurut Bulan di Kota Sungai Penuh, 2018
Number of Domestic and International Tourist Visit in Tourism Object Sungai Penuh Municipality, 2018

	Objek Wisata Tourism Object	Wisatawan Domestik Domestic Tourist	Wisatawan Internasional International Tourist
	(1)	(2)	(3)
1.	Januari/January	2 578	38
2.	Februari/February	1 200	16
3.	Maret/March	900	14
4.	April/April	900	21
5.	Mei/May	1 200	8
6.	Juni/June	18 019	25
7.	Juli/July	1 000	22
8.	Agustus/August	400	35
9.	September/September	1 300	23
10.	Oktober/October	400	30
11.	November/November	300	23
12.	Desember/December	1 000	37
	Jumlah/Total	29 197	292
	2017		

Sumber/Source: Dinas Kebudayaan dan Pariwisata Kota Sungai Penuh/ Culture and Tourism Service of Sungai Penuh

**SISTEM NERACA
NASIONAL
NATIONAL BALANCE
SYSTEM**



Laju Pertumbuhan PDRB
Growth Rate GRDP

5,54

PDRB ADHB

6.998.740,37

juta/million

PDRB ADHK

4.425.027,55

juta/million

PENJELASAN TEKNIS

1. Penghitungan statistik neraca nasional mengikuti buku petunjuk yang diterbitkan oleh Perserikatan Bangsa Bangsa (PBB) dikenal sebagai Sistem Neraca Nasional (SNN). SNN adalah rekomendasi internasional tentang bagaimana menyusun ukuran aktivitas ekonomi yang sesuai dengan standar neraca baku yang didasarkan pada prinsip-prinsip ekonomi. Rekomendasi yang dimaksud dinyatakan dalam sekumpulan konsep, definisi, klasifikasi, dan aturan neraca yang disepakati secara internasional dalam mengukur indikator tertentu seperti Produk Domestik Bruto (PDB). Salah satu bentuk adaptasi pencatatan statistik nasional adalah melakukan perubahan tahun dasar PDB Indonesia dari tahun 2000 ke 2010. Perubahan tahun dasar PDB dilakukan seiring dengan mengadopsi rekomendasi PBB yang tertuang dalam Sistem Neraca Nasional 2008 (SNA 2008).
2. Produk Domestik Bruto pada tingkat nasional serta Produk Domestik Regional Bruto (PDRB) pada tingkat regional (provinsi) menggambarkan kemampuan suatu

TECHNICAL NOTES

1. *The method used to estimate national accounts statistics is based on the standard guidelines formed by United Nation known as System of National Accounts (SNA). SNA is the internationally agreed standard set of recommendations on how to compile measures of economic activity in accordance with strict accounting conventions based on economic principles. The recommendations are expressed in term of a set of concepts, definitions, classifications and accounting rules that comprise the internationally agreed standard for measuring indicators such as Gross Domestic Product (GDP). One of the improvement in the national statistical system is to rebase GDP form base year 2000 to 2010 in order to capture current economic condition. It is in line with the United Nations (UN) recommendation on 2008 SNA.*
2. *The basic measure of the value added arising from economic activity is known as Gross Domestic Product at the national level and Gross Regional Domestic Product*

NATIONAL BALANCE SYSTEM

wilayah untuk menciptakan nilai tambah pada suatu waktu tertentu. Untuk menyusun PDB maupun PDRB digunakan 2 pendekatan, yaitu lapangan usaha dan pengeluaran. Keduanya menyajikan komposisi data nilai tambah dirinci menurut sumber kegiatan ekonomi (lapangan usaha) dan menurut komponen penggunaannya. PDB maupun PDRB dari sisi lapangan usaha merupakan penjumlahan seluruh komponen nilai tambah bruto yang mampu diciptakan oleh sektor-sektor ekonomi atas berbagai aktivitas produksinya. Sedangkan dari sisi pengeluaran menjelaskan tentang penggunaan dari nilai tambah tersebut.

3. PDB menurut lapangan usaha mengalami perubahan klasifikasi dari 9 lapangan usaha menjadi 17 lapangan usaha. PDB menurut lapangan usaha dirinci menurut total nilai tambah dari seluruh sektor ekonomi yang mencakup lapangan usaha Pertanian, Kehutanan, dan Perikanan; Pertambangan dan Penggalian; Industri Pengolahan; Pengadaan Listrik dan Gas; Pengadaan Air, Pengelolaan Sampah, Limbah dan Daur Ulang; Konstruksi; Perdagangan Besar dan Eceran,

(GRDP) at the regional level (provinces/regencies/municipalities). To compile these statistics, two approaches have been used, i.e. "production approach" and "expenditure approach". The first approach is to measure value added produced by various kinds of economic activities, while the second approach is to measure final uses of the country's output. In other words, GDP/GRDP is the sum of total value added produced by all economic industries (activities) and the way of using it.

3. *GDP by industry classification changes from 9 sectors to 17 industries. GDP by industry is classified by types of economic activities such as Agriculture, Forestry and Fishing; Mining and Quarrying; Manufacturing; Electricity and Gas; Water supply, Sewerage, Waste Management and Remediation Activities; Construction; Wholesale and Retail Trade; Repair of Motor Vehicles and Motorcycles; Transportation and Storage; Accommodation and Food Service Activities; Information and*

Reparasi Mobil dan Sepeda Motor; Transportasi dan Pergudangan; Penyediaan Akomodasi dan Makan Minum; Informasi dan Komunikasi; Jasa Keuangan dan Asuransi; Real Estat; Jasa Perusahaan; Administrasi Pemerintahan, Pertahanan dan Jaminan Sosial Wajib; Jasa Pendidikan; Jasa Kesehatan dan Kegiatan Sosial; dan Jasa lainnya.

Communication; Financial and Insurance Activities; Real Estate Activities; Business Activities; Public Administration; Defence and Compulsory Social Security; Education; Human Health and Social Work Activities; and Other Services Activities.

4. PDB menurut pengeluaran mengalami perubahan klasifikasi dimana pengeluaran konsumsi Lembaga Non Profit yang Melayani Rumah Tangga (LNPRT) yang sebelumnya termasuk bagian dari pengeluaran konsumsi rumah tangga menjadi komponen terpisah. Sehingga klasifikasi PDB menurut pengeluaran dirinci menjadi 7 komponen yaitu komponen pengeluaran konsumsi rumah tangga, pengeluaran konsumsi LNPRT, pengeluaran konsumsi pemerintah, pembentukan modal tetap bruto, perubahan inventori, ekspor barang dan jasa, dan impor barang dan jasa.
 5. Pengeluaran konsumsi rumah tangga mencakup berbagai pengeluaran konsumsi akhir rumah tangga atas barang dan jasa untuk memenuhi kebutuhan individu
4. *GDP by expenditure classification changes where consumption expenditure Non-profit Institutions Serving Households (NPISH) previously included as part of household consumption expenditure is taken out into separate component. So that, GDP by type of expenditures is classified into: household consumption expenditure, NPISH consumption expenditure, government consumption expenditure, gross fixed capital formation, changes in inventories, exports of goods and services, and imports of goods and services.*
 5. *Household consumption expenditures consist of expenditures incurred by households, which are used for both individual or collective needs. Household consumptions are*

NATIONAL BALANCE SYSTEM

ataupun kelompok secara langsung. Pengeluaran rumah tangga di sini mencakup makanan dan minuman selain restoran; pakaian, alas kaki dan jasa perawatannya; perumahan dan perlengkapan rumah tangga; kesehatan dan pendidikan; transportasi dan komunikasi; restoran dan hotel serta lainnya.

6. Pengeluaran Konsumsi Pemerintah terdiri dari Pengeluaran Konsumsi Individu dan Pengeluaran Konsumsi Kolektif. Barang dan jasa individu merupakan barang dan jasa privat, dimana ciri-ciri barang privat adalah
 - a) ScarMunicipality, yaitu ada kelangkaan/keterbatasan dalam jumlah;
 - b) Excludable consumption, yaitu konsumsi suatu barang dapat dibatasi hanya pada mereka yang memenuhi persyaratan tertentu (biasanya harga);
 - c) Rivalrous competition, yaitu konsumsi oleh satu konsumen akan mengurangi atau menghilangkan kesempatan pihak lain untuk melakukan hal serupa. Contoh barang dan jasa yang dihasilkan pemerintah dan tergolong sebagai barang dan jasa individu adalah jasa pelayanan kesehatan pemerintah di rumah sakit/puskesmas dan jasa pendidikan di sekolah/universitas negeri. Sedangkan barang dan jasa

classified into food and beverages other than restaurants; clothing, footwear, and related maintenance services; housing and household equipment; health and education; transport and communication; restaurants and hotels; and others.

6. *Government consumption expenditure consists of Individual Consumption Expenditure and Collective Consumption Expenditure. Individual goods and services are private goods and services, which the characteristics of private goods is a) ScarMunicipality, that there is a scarMunicipality/limited in number; b) Excludable consumption, the consumption of goods can be limited only to those who meet certain requirements (usually the price); c) Rivalrous competition, ie consumption by the consumer will reduce or eliminate the chance of another party to do so. Examples of goods and services produced by government and classified as goods and services of individuals is the government health services in hospitals/health centers and education services in schools/universities. Collective goods and services equivalent to*

kolektif ekuivalen dengan barang publik yang memiliki ciri a) Non rivalry, yaitu penggunaan satu konsumen terhadap suatu barang tidak mengurangi kesempatan konsumen lain untuk juga mengkonsumsi barang tersebut; b) Non excludable, yaitu apabila suatu barang publik tersedia, maka tidak ada yang dapat menghalangi siapapun untuk memperoleh manfaat dari barang tersebut atau dengan kata lain setiap orang memiliki akses ke barang tersebut. Contoh barang dan jasa yang dihasilkan pemerintah dan tergolong sebagai barang dan jasa kolektif adalah jasa pertahanan yang dilakukan TNI dan keamanan yang dilakukan kepolisian.

7. Pembentukan Modal Tetap Bruto (PMTB) mencakup pengadaan, pembuatan, dan pembelian barang modal. Barang modal dimaksud adalah barang-barang yang digunakan untuk proses produksi, tahan lama atau yang mempunyai umur pemakaian lebih dari satu tahun seperti bangunan, mesin-mesin dan alat angkutan. Termasuk pula di sini perbaikan besar (berat) yang sifatnya memperpanjang umur atau mengubah bentuk atau kapasitas barang modal tersebut.

public goods characterized by a) Non-rivalry, namely the use of a consumer for an item does not reduce the chance of another consumer to also consume goods; b) Non-excludable, i.e. when a public good available, then nothing can hinder anyone to benefit from the goods or in other words everyone has access to the goods. Examples of goods and services produced by government and classified as collective goods and services is carried military defense services and the police's security.

7. *Gross Fixed Capital Formation (GFCF) includes procurement, manufacture, and the purchase of capital goods. Capital goods are goods which are used for the production process, durable or have a service life of more than one year such as buildings, machinery, and transportation equipment. Including here: huge improvement that are to extend the life or changing the shape or the capacity of the capital goods. Capital expenditures for military purposes are also covered*

NATIONAL BALANCE SYSTEM

Pengeluaran barang modal untuk keperluan militer juga dicakup sebagai PMTB. Klasifikasi komponen PMTB dibagi menjadi 6 sub komponen yaitu Konstruksi; Mesin dan Peralatan; Kendaraan; Peralatan Lainnya; Cultivated Biological Resources (CBR) dan Produk Kekayaan Intelektual.

8. Ekspor barang dan jasa merupakan transaksi perdagangan barang dan jasa dari penduduk (residen) ke bukan penduduk (nonresiden). Impor barang dan jasa adalah transaksi perdagangan dari bukan penduduk ke penduduk. Ekspor atau impor barang terjadi pada saat terjadi perubahan hak kepemilikan barang antara penduduk dengan bukan penduduk (dengan atau tanpa perpindahan fisik barang tersebut). Pada PDB dengan tahun dasar 2010, ekspor dan impor barang dirinci menjadi nonmigas dan migas.
9. Produk Domestik Bruto maupun agregat turunannya disajikan dalam 2 (dua) versi penilaian, yaitu atas dasar “harga berlaku” dan atas dasar “harga konstan”. Disebut sebagai harga berlaku karena seluruh agregat dinilai dengan menggunakan harga pada tahun

as GFCF. GFCF component are classified into six sub-components: Construction; Machinery and Equipment; vehicle; Other equipment; Cultivated Biological Resources (CBR) and Intellectual Property Product.

8. *Exports of goods and services consist of transactions of goods and services from residents to non-residents. Imports of goods and services consist of transaction of goods and services from non-residents to residents. Exports and imports of goods occur when there are changes in ownership of goods between residents and non-residents (with or without physical movements of goods across frontiers). On the GDP at 2010 basic year, exports and imports of goods specified into nonoil and gas and oil and gas.*
9. *GDP and its aggregations are presented in two forms: at current market prices and at constant base year market prices. In presenting current market prices, all aggregates are valued at current market prices, while base year constant market prices are shown by valuing all aggregates at fixed*

berjalan, sedangkan harga konstan penilaiannya didasarkan kepada harga satu tahun dasar tertentu, dalam publikasi ini digunakan harga tahun 2010.

base year prices. Year of 2010 is used as the base year in this publication.

10. Laju pertumbuhan Produk Domestik Bruto diperoleh dari perhitungan PDB atas dasar harga konstan. Diperoleh dengan cara mengurangi nilai PDB pada tahun ke-n terhadap nilai pada tahun ke n-1 (tahun sebelumnya), dibagi dengan nilai pada tahun ke n-1, dikalikan dengan 100 persen. Laju pertumbuhan menunjukkan perkembangan agregat pendapatan dari satu waktu tertentu terhadap waktu sebelumnya.

10. Growth rate of Gross Domestic Product is derived from GDP at constant market prices. It is obtained by subtracting the value of GDP year n with the value of GDP year n-1, divided by the value of GDP year n-1 then multiplied by 100 percent. The growth rate of GDP explains the income growth during the given period.

ULASAN

DESCRIPTION

Penghitungan Produk Domestik regional Bruto (PDRB) dilakukan atas dasar harga berlaku (ADHB) dan juga atas dasar harga konstan (ADHK). PDRB ADHB Kota Sungai Penuh tahun 2018 mencapai 6.998,74 miliar rupiah, sedangkan PDRB ADHK, dengan tahun 2010 menjadi tahun dasarnya, mencapai 4.425,02 miliar rupiah.

Pertumbuhan ekonomi Kota Sungai penuh dapat dilihat dari nilai PDRB ADHK. Pertumbuhan ekonomi di Kota Sungai Penuh pada tahun 2015 sebesar 7.06 persen. Namun, pada tahun 2018 pertumbuhan ekonomi Kota Sungai Penuh mengalami penurunan sebesar 1,52 persen menjadi 5,54 persen.

Sektor perekonomian Kota Sungai Penuh pada tahun 2017 didominasi oleh Sektor perdagangan besar dan eceran, reparasi mobil dan motor yaitu sebesar 29,36 persen dan diikuti oleh sektor informasi dan komunikasi sebesar 14,22 persen. Sedangkan sektor yang memberikan kontribusi paling kecil adalah sektor pengadaan listrik dan gas.

Gross Regional Domestic Product (GRDP) is calculated at current price and constant price. GRDP of Sungai Penuh Municipality at current price in 2018 reached 6,998.74 billion rupiahs, while GRDP at constant price, 2010 as base year, reached 4,425.02 billion rupiahs.

Economic growth of Sungai Penuh Municipality can be seen from the growth of GRDP at constant price. Economic growth of Sungai Penuh Municipality in 2015 was 7.06 percent. However, economic growth in 2017 was decreased by 1.52 percent became 5.54 percent.

Economy sector of Sungai Penuh Municipality in 2017 was dominated by wholesale and retail trade, repair of cars and motorcycles sector by 29.36 percent. Then, it is followed by information and communication sector by 14.22 percent. While the lowest contribution was procurement of electricity and gas sector.

Tabel 8.1. Produk Domestik Regional Bruto Atas Dasar Harga Berlaku Menurut Lapangan Usaha di Kota Sungai Penuh (juta rupiah), 2014–2018
Gross Regional Domestic Product at Current Market Prices by Industry in Sungai Penuh Municipality (million rupiahs), 2014–2018

Lapangan Usaha Industry		2014	2015	2016	2017*	2018**
(1)		(2)	(3)	(4)	(5)	(6)
A	Pertanian, Kehutanan, dan Perikanan <i>Agriculture, Forestry, and Fishing</i>	297 620.16	328 834.31	367 687.21	346 272.56	363 800.13
B	Pertambangan dan Penggalian/ <i>Mining and Quarrying</i>	41 629.85	46 663.9	50 212.6	54 089.06	57 968.29
C	Industri Pengolahan/ <i>Manufacturing</i>	29 821.89	33 220.04	36 892.55	41 356.56	44 595.75
D	Pengadaan Listrik dan Gas/ <i>Electricity and Gas</i>	823.33	1 115.66	1 167.48	1 365.64	1 441.55
E	Pengadaan Air, Pengelolaan Sampah, Limbah dan Daur Ulang <i>Water Supply, Sewerage, Waste Management and Remediation Activities</i>	15 408.65	16 745.48	18 757.37	20 137.07	21 104.49
F	Konstruksi/ <i>Construction</i>	560 175.8	599 115.49	648 659.59	708 562.62	781 638.71
G	Perdagangan Besar dan Eceran; Reparasi Mobil dan Sepeda Motor <i>Wholesale and Retail Trade; Repair of Motor</i>	1 124 992.08	1 340 594.72	1 628 472.15	1 857 443.92	2 054 875.78
H	Transportasi dan Pergudangan/ <i>Transportation and Storage</i>	141 141.39	157 695.28	178 306.14	195 896.84	211 310.17
I	Penyediaan Akomodasi dan Makan Minum/ <i>Accommodation and Food Service Activities</i>	53 684.77	60 292.73	67 143.65	74 315	79 936.38
J	Informasi dan Komunikasi/ <i>Information and Communication</i>	551 780.61	668 783.28	792 881.26	915 080.96	994 927.61
K	Jasa Keuangan dan Asuransi/ <i>Financial and Insurance</i>	229 473.75	245 108.26	275 027.53	312 722.03	340 090.26
L	Real Estat/ <i>Real Estate Activities</i>	126 927.79	146 132.19	167 837.5	184 605.96	200 112.45
M,N	Jasa Perusahaan/ <i>Business Activities</i>	257 506.97	282 402.17	322 100.06	371 548.04	408 732.29
O	Administrasi Pemerintahan, Pertahanan dan Jaminan Sosial Wajib <i>Public Administration and Defence; Compulsory Social Security</i>	283 945.93	364 428.5	388 132.32	411 204.94	455 819.92
P	Jasa Pendidikan/ <i>Education</i>	399 867.09	467 688.88	538 329.07	610 462.58	675 919.5
Q	Jasa Kesehatan dan Kegiatan Sosial/ <i>Human Health and Social Work Activities</i>	104 551.11	117 223.97	129 267.57	143 232.48	158 493.63
R,S,T,U	Jasa Lainnya/ <i>Other Services</i>	95 163.58	108 635.84	120 605.54	136 006.41	147 973.47
Produk Domestik Regional Bruto/Gross Regional Domestic Product		4 314 514.73	4 984 680.69	5 731 479.59	6 384 302.65	6 998 740.37

BPS, berbagai sensus, survei dan sumber lain/*BPS-Statistics Indonesia, various census, survey, and other sources*

Sumber/Source:

NATIONAL BALANCE SYSTEM

Tabel 8.2. Produk Domestik Regional Bruto Atas Dasar Harga Konstan 2010 Menurut Lapangan Usaha di Kota Sungai Penuh (juta rupiah), 2014–2018
Table Gross Regional Domestic Product at 2010 Constant Market Prices by Industry in Sungai Penuh Municipality (million rupiahs), 2014–2018

Lapangan Usaha Industry		2014	2015	2016	2017*	2018**
(1)	(2)	(3)	(4)	(5)	(6)	
A	Pertanian, Kehutanan, dan Perikanan <i>Agriculture, Forestry, and Fishing</i>	215 696.51	218 705.46	235 062.09	228 572.17	241 211.79
B	Pertambangan dan Penggalian/ <i>Mining and Quarrying</i>	29 856.59	31 581.46	33 267.81	35 722.4	37 954.19
C	Industri Pengolahan/ <i>Manufacturing</i>	24 931.81	26 172.14	27 806.03	29 618.04	31 610.56
D	Pengadaan Listrik dan Gas/ <i>Electricity and Gas</i>	886.77	968.98	966.72	979.02	992.02
E	Pengadaan Air, Pengelolaan Sampah, Limbah dan Daur Ulang <i>Water Supply, Sewerage, Waste Management and Remediation Activities</i>	12 991.04	13 411.91	14 204.57	14 585.82	14 929.58
F	Konstruksi/ <i>Construction</i>	47 9401.2	496 633.48	517 488.07	549 520.59	576 151.62
G	Perdagangan Besar dan Eceran; Reparasi Mobil dan Sepeda Motor <i>Wholesale and Retail Trade; Repair of Motor</i>	858 382.71	949 866.28	1 011 693	1 082 684.04	1 149 681.55
H	Transportasi dan Pergudangan/ <i>Transportation and Storage</i>	128 611	136 723.99	146 115.39	156 797.32	166 668.02
I	Penyediaan Akomodasi dan Makan Minum/ <i>Accommodation and Food Service Activities</i>	39 169.57	42 797.93	45 166.45	47 892.37	50 759.48
J	Informasi dan Komunikasi/ <i>Information and Communication</i>	491 349.23	538 308.29	582 503.3	625 230.24	659 751.52
K	Jasa Keuangan dan Asuransi/ <i>Financial and Insurance</i>	183 854.36	185 774.97	201 388.12	219 317.86	230 195.05
L	Real Estat/ <i>Real Estate Activities</i>	101 355.81	104 064.48	110 091.5	116 474.98	122 170.91
M,N	Jasa Perusahaan/ <i>Business Activities</i>	205 187.4	212 933.44	230 883.53	250 726.37	266 360.76
O	Administrasi Pemerintahan, Pertahanan dan Jaminan Sosial Wajib <i>Public Administration and Defence; Compulsory Social Security</i>	203 801.03	218 938.15	224 364.08	230 098.16	240 984.03
P	Jasa Pendidikan/ <i>Education</i>	313 268.09	342 387.54	369 983.87	397 041.17	417 469.85
Q	Jasa Kesehatan dan Kegiatan Sosial/ <i>Human Health and Social Work Activities</i>	88 945.38	97 388.46	101 712.41	107 350.49	112 950.68
R,S,T,U	Jasa Lainnya/ <i>Other Services</i>	83 254.7	88 705.29	93 770.16	99 954.18	105 185.94
Produk Domestik Regional Bruto/Gross Regional Domestic Product		3 460 943.21	3 705 362.24	3 946 467.11	4 192 965.22	4 425 027.55

Sumber/Source: BPS, berbagai sensus, survei dan sumber lain/BPS-Statistics Indonesia, various census, survey, and other sources

Tabel 8.3. Distribusi Persentase Produk Domestik Regional Bruto Atas Dasar Harga Berlaku Menurut Lapangan Usaha di Kota Sungai Penuh (juta rupiah), 2014–2018
Percentage Distribution of Gross Regional Domestic Product at Current Market Prices by Industry in Sungai Penuh Municipality (million rupiahs), 2014–2018

Lapangan Usaha Industry		2014	2015	2016	2017*	2018**
(1)		(2)	(3)	(4)	(5)	(6)
A	Pertanian, Kehutanan, dan Perikanan <i>Agriculture, Forestry, and Fishing</i>	6,90	6,60	6,42	5,42	5,20
B	Pertambangan dan Penggalian/ <i>Mining and Quarrying</i>	0,96	0,94	0,88	0,85	0,83
C	Industri Pengolahan/ <i>Manufacturing</i>	0,69	0,67	0,64	0,65	0,64
D	Pengadaan Listrik dan Gas/ <i>Electricity and Gas</i>	0,02	0,02	0,02	0,02	0,02
E	Pengadaan Air, Pengelolaan Sampah, Limbah dan Daur Ulang <i>Water Supply, Sewerage, Waste Management and Remediation Activities</i>	0,36	0,34	0,33	0,32	0,30
F	Konstruksi/ <i>Construction</i>	12,98	12,02	11,32	11,10	11,17
G	Perdagangan Besar dan Eceran; Reparasi Mobil dan Sepeda Motor <i>Wholesale and Retail Trade; Repair of Motor</i>	26,07	26,89	28,41	29,09	29,36
H	Transportasi dan Pergudangan/ <i>Transportation and Storage</i>	3,27	3,16	3,11	3,07	3,02
I	Penyediaan Akomodasi dan Makan Minum/ <i>Accommodation and Food Service Activities</i>	1,24	1,21	1,17	1,16	1,14
J	Informasi dan Komunikasi/ <i>Information and Communication</i>	12,79	13,42	13,83	14,33	14,22
K	Jasa Keuangan dan Asuransi/ <i>Financial and Insurance</i>	5,32	4,92	4,80	4,90	4,86
L	Real Estat/ <i>Real Estate Activities</i>	2,94	2,93	2,93	2,89	2,86
M,N	Jasa Perusahaan/ <i>Business Activities</i>	5,97	5,67	5,62	5,82	5,84
O	Administrasi Pemerintahan, Pertahanan dan Jaminan Sosial Wajib <i>Public Administration and Defence; Compulsory Social Security</i>	6,58	7,31	6,77	6,44	6,51
P	Jasa Pendidikan/ <i>Education</i>	9,27	9,38	9,39	9,56	9,66
Q	Jasa Kesehatan dan Kegiatan Sosial/ <i>Human Health and Social Work Activities</i>	2,42	2,35	2,26	2,24	2,26
R,S,T,U	Jasa Lainnya/ <i>Other Services</i>	2,21	2,18	2,10	2,13	2,11
Produk Domestik Regional Bruto/Gross Regional Domestic Product		100,00	100,00	100,00	100,00	100,00

Sumber/Source: BPS, berbagai sensus, survei dan sumber lain/BPS-Statistics Indonesia, various census, survey, and other sources

Tabel 8.4. Laju Pertumbuhan Produk Domestik Regional Bruto Atas Dasar Harga Konstan 2010 Menurut Lapangan Usaha di Kota Sungai Penuh (juta rupiah), 2014–2018
Growth Rate of Gross Regional Domestic Product at 2010 Constant Market Prices by Industry in Sungai Penuh Municipality (million rupiahs), 2014–2018

Lapangan Usaha <i>Industry</i>		2014	2015	2016	2017*	2018**
(1)		(2)	(3)	(4)	(5)	(6)
A	Pertanian, Kehutanan, dan Perikanan <i>Agriculture, Forestry, and Fishing</i>	4.54	1.39	7.48	-2.76	5.53
B	Pertambangan dan Penggalian/ <i>Mining and Quarrying</i>	5.96	5.78	5.34	7.38	6.25
C	Industri Pengolahan/ <i>Manufacturing</i>	6.26	4.97	6.24	6.52	6.73
D	Pengadaan Listrik dan Gas/ <i>Electricity and Gas</i>	14.03	9.27	-0.23	1.27	1.33
E	Pengadaan Air, Pengelolaan Sampah, Limbah dan Daur Ulang <i>Water Supply, Sewerage, Waste Management and Remediation Activities</i>	2.44	3.24	5.91	2.68	2.36
F	Konstruksi/ <i>Construction</i>	3.23	3.59	4.2	6.19	4.85
G	Perdagangan Besar dan Eceran; Reparasi Mobil dan Sepeda Motor <i>Wholesale and Retail Trade; Repair of Motor</i>	11.58	10.66	6.51	7.02	6.19
H	Transportasi dan Pergudangan/ <i>Transportation and Storage</i>	6.10	6.31	6.87	7.31	6.3
I	Penyediaan Akomodasi dan Makan Minum/ <i>Accommodation and Food Service Activities</i>	16.92	9.26	5.53	6.04	5.99
J	Informasi dan Komunikasi/ <i>Information and Communication</i>	12.35	9.56	8.21	7.34	5.52
K	Jasa Keuangan dan Asuransi/ <i>Financial and Insurance</i>	2.99	1.04	8.4	8.9	4.96
L	Real Estat/ <i>Real Estate Activities</i>	2.25	2.67	5.79	5.8	4.89
M,N	Jasa Perusahaan/ <i>Business Activities</i>	3.73	3.78	8.43	8.59	6.24
O	Administrasi Pemerintahan, Pertahanan dan Jaminan Sosial Wajib <i>Public Administration and Defence; Compulsory Social Security</i>	12.15	7.43	2.48	2.56	4.73
P	Jasa Pendidikan/ <i>Education</i>	1.68	9.3	8.06	7.31	5.15
Q	Jasa Kesehatan dan Kegiatan Sosial/ <i>Human Health and Social Work Activities</i>	16.08	9.49	4.44	5.54	5.22
R,S,T,U	Jasa Lainnya/ <i>Other Services</i>	5.23	6.55	5.71	6.59	5.23
Produk Domestik Regional Bruto/ <i>Gross Regional Domestic Product</i>		7.54	7.06	6.51	6.24	5.54

Sumber/Source: BPS, berbagai sensus, survei dan sumber lain/BPS-Statistics Indonesia, various census, survey, and other sources

Tabel 8.5. Produk Domestik Regional Bruto Atas Dasar Harga Berlaku Menurut Pengeluaran di Kota Sungai Penuh (juta rupiah), 2014–2018
Gross Regional Domestic Product at Current Market Prices by Expenditure in Sungai Penuh Municipality (million rupiahs), 2014–2018

Jenis Pengeluaran <i>Type of Expenditure</i>	2014	2015	2016	2017*	2018**
(1)	(2)	(3)	(4)	(5)	(6)
Pengeluaran Konsumsi Rumah Tangga/ <i>Household Consumption Expenditure</i>	2 247 183.90	2 415 326.28	2 648 149.63	2 910 663.68	3 120 937.96
Pengeluaran Konsumsi LNPR/TP/TPISH/ <i>Consumption Expenditure</i>	26 109.76	28 165.72	30 274.50	32 738.72	38 315.69
Pengeluaran Konsumsi Pemerintah/ <i>Government Consumption Expenditure</i>	375 209.25	417 597.71	431 693.72	449 682.92	476 917.72
Pembentukan Modal Tetap Bruto/ <i>Gross Fixed Capital Formation</i>	1 465 701.04	1 571 590.04	1 690 933.84	1 805 040.22	1 918 095.04
Perubahan Inventori/ <i>Changes in Inventories</i>	43 187.47	126 027.97	130 309.91	101 982.01	108 152.07
Ekspor Barang dan Jasa/ <i>Exports of Goods and Services</i>	157 123.30	425 972.98	800 117.98	1 084 195.08	1 336 321.89
Dikurangi: Impor Barang dan Jasa/ <i>Less: Import of Goods and Services</i>					
Diskrepansi Statistik ¹ / <i>Statistical Discrepancies¹</i>	NA	NA	NA	NA	NA
Produk Domestik Regional Bruto/ <i>Gross Regional Domestic Product</i>	4 314 514.73	4 984 680.69	5 731 479.59	6 384 302.65	6 998 740.37

Catatan/*Note:*

¹ Butir penyeimbang (perbedaan antara PDRB menurut lapangan usaha dan PDRB menurut pengeluaran)/*Balancing item (the difference between GRDP by industry and GRDP by expenditure* BPS, berbagai sensus, survei dan sumber lain/*BPS-Statistics Indonesia, various census, survey, and other sources*

Sumber/*Source:*

NATIONAL BALANCE SYSTEM

Tabel 8.6. Produk Domestik Regional Bruto Atas Dasar Harga Konstan 2010 Menurut Pengeluaran di Kota Sungai Penuh (juta rupiah), 2014–2018
Gross Regional Domestic Product at 2010 Constant Market Prices by Expenditure in Sungai Penuh Municipality (million rupiahs), 2014–2018

Jenis Pengeluaran <i>Type of Expenditure</i>	2014	2015	2016	2017*	2018**
(1)	(2)	(3)	(4)	(5)	(6)
Pengeluaran Konsumsi Rumah Tangga/ <i>Household Consumption Expenditure</i>	1 761 736.30	1 825 073.78	1 935 513.39	2 030 990.34	2 116 734.92
Pengeluaran Konsumsi LNPR/NT/PSH/ <i>LNPR/NT/PSH Consumption Expenditure</i>	21 413.31	22 543.93	23 331.55	24 139.58	27 318.77
Pengeluaran Konsumsi Pemerintah/ <i>Government Consumption Expenditure</i>	282 721.82	287 275.42	282 991.79	285 616.13	298 525.98
Pembentukan Modal Tetap Bruto/ <i>Gross Fixed Capital Formation</i>	1 212 872.30	1 246 715.15	1 289 463.80	1 345 598.64	1 381 293.89
Perubahan Inventori/ <i>Changes in Inventories</i>	47 374.12	93 327.91	88 793.87	79 556.75	81 746.00
Ekspor Barang dan Jasa/ <i>Exports of Goods and Services</i>	134825.3617	230 426.03	326 372.70	426 663.78	519 407.99
Dikurangi: Impor Barang dan Jasa/ <i>Less: Import of Goods and Services</i>					
Diskrepansi Statistik/ <i>Statistical Discrepancies¹</i>	NA	NA	NA	NA	NA
Produk Domestik Regional Bruto/ <i>Gross Regional Domestic Product</i>	3 460 943.21	3 705 362.24	3 946 467.11	4 192 565.22	4 425 027.55

Catatan/Note: ¹ Butir penyeimbang (perbedaan antara PDRB menurut lapangan usaha dan PDRB menurut pengeluaran)/*Balancing item (the difference between GRDP by industry and GRDP by expenditure)*
 Sumber/Source: BPS, berbagai sensus, survei dan sumber lain/*BPS-Statistics Indonesia, various census, survey, and other sources*



Sensus
Penduduk
2020

DATA

MENCERDASKAN BANGSA

— Enlighten The Nation —



BADAN PUSAT STATISTIK
KOTA SUNGAI PENUH
Statistics of Sungai Penuh Municipality

Jl. Jend Basuki Rahmat, Kec. Pesisir Bukit
Kota Sungai Penuh, 37111 Telp/Fax (0748) 23308
E-mail : bps1572@bps.go.id Home page : sungaipenuh.bps.go.id

ISBN 978-602-347-058-7

