

Katalog/ Catalog : 1102001.1504

# KABUPATEN BATANG HARI DALAM ANGKA

Batang hari Regency in Figures

# 2019



**BADAN PUSAT STATISTIK  
KABUPATEN BATANG HARI**  
BPS-Statistics of Batang Hari Regency



# KABUPATEN BATANG HARI DALAM ANGKA

Batang hari Regency in Figures

# 2019



**BADAN PUSAT STATISTIK  
KABUPATEN BATANG HARI**  
*BPS-Statistics of Batang Hari Regency*



**Kabupaten Batang Hari Dalam Angka**  
**Batang Hari Regency in Figures**  
**2019**

**ISSN:** 0215-3890

**No. Publikasi/Publication Number:** 15040.1902

**Ukuran Buku/Book Size:** 14,8 cm x 21 cm

**Jumlah Halaman/Number of Pages:** I + 408 halaman /pages

**Katalog/Catalog:** 1102001.1504

**Naskah/Manuscript:**

Badan Pusat Statistik Kabupaten Batang Hari

*BPS-Statistics of Batang Hari Regency*

**Gambar Kover oleh/Cover Designed by:**

Badan Pusat Statistik Kabupaten Batang Hari

*BPS-Statistics of Batang Hari Regency*

**Ilustrasi Kover/Cover Illustration:**

Rumah Adat Batang Hari/ *Traditional House of Batang Hari*

*Photo Karya Solihan / Photo By Sholihan*

**Diterbitkan oleh/Published by:**

© BPS Kabupaten Batang Hari /*BPS-Statistics of Batang Hari Regency*

**Dicetak oleh/Printed by:**

CV. Suber Sentosa Multimedia

**Dilarang mengumumkan, mendistribusikan, mengomunikasikan, dan/atau  
menggandakan sebagian atau seluruh isi buku ini untuk tujuan komersial tanpa izin  
tertulis dari Badan Pusat Statistik**

*Prohibited to announce, distribute, communicate, and/or copy part or all of this book  
for commercial purpose without permission from BPS-Statistics Indonesia*



**PETA WILAYAH KABUPATEN BATANG HARI**  
*MAP OF BATANG HARI REGENCY*





**KEPALA BPS KABUPATEN BATANG HARI**  
*CHIEF STATISTICIAN OF BATANG HARI REGENCY*



**Wasi Riyanto, S.ST, M.E**







## KATA PENGANTAR

Batang Hari Dalam Angka merupakan seri publikasi tahunan BPS Kabupaten Batang Hari yang menyajikan aneka jenis data dari berbagai aspek, secara komprehensif. Informasi yang disajikan dalam publikasi ini menggunakan dua bahasa, Indonesia dan Inggris dan dimaksudkan agar dapat digunakan secara optimal bagi semua pengguna data. Publikasi ini memuat gambaran umum tentang keadaan geografi dan iklim di Kabupaten Batang Hari, karakteristik dan kondisi sosial serta perkembangan perekonomian di Kabupaten Batang Hari. Publikasi Batang Hari Dalam Angka 2019, memuat tabel-tabel yang sebagian besar menyajikan data tahun 2018 .

Publikasi ini dapat terwujud berkat kerja sama dan bantuan dari berbagai pihak baik instansi pemerintah maupun swasta. Kepada semua pihak yang telah memberikan bantuan disampaikan penghargaan dan terima kasih yang sebesar –besarnya.

Walaupun publikasi ini telah disiapkan sebaik-baiknya, namun disadari masih ada kekurangan dan kesalahan yang terjadi. Untuk perbaikan publikasi ini, tanggapan dan saran yang bersifat konstruktif dari para pemakai sangat diharapkan.

Muara Bulian, Agustus 2019

Kepala BPS

Kabupaten Batang Hari

Wasi Riyanto, S.ST, M.E



## **PREFACE**

*Batang Hari in Figures is a comprehensive publication, published by BPS-Statistics Indonesia Batang Hari Regency annually. This publication, presents data from various fields with descriptive analyses and technical notes for each sector. This is a bilingual publication, presented in Indonesia language and in English, in order to optimize the use of data presented. This publication is aimed at providing general picture of geographic and climate, socio-economic characteristics of the population as well as economic trends of Batang Hari Regency. Batang Hari in Figures 2019 presents the most current information, with most of the tables outlay the 2018 data..*

*This comprehensive publication has been made possible with the assistance and contribution from several governmental institutions and private organizations. To all parties who have been involved in the preparation of this publication, I would like to express my sincerest appreciation and gratitude.*

*Comments and constructive suggestions for the improvement of this publication are always welcome.*

Muara Bulian, August 2019

Chief Statistician of  
Batang Hari Regency

Wasi Riyanto, S.ST, M.E

## DAFTAR ISI/CONTENTS

	halaman <i>page</i>
1 Geografi dan iklim/ <i>Geography and Climate</i>	<b>1</b>
2 Pemerintahan/ <i>Government</i>	<b>24</b>
3 Penduduk dan Ketenagakerjaan/ <i>Population and Employment</i>	<b>62</b>
4 Sosial dan Kesejahteraan Rakyat/ <i>Social and Welfare</i>	<b>111</b>
5 Pertanian, Kehutanan, Peternakan, dan Perikanan / <i>Agriculture, Forestry, Livestock, and Fishery</i>	<b>230</b>
6 Pertambangan dan Energi / <i>Mining and Energy</i>	<b>284</b>
7 Industri Manufaktur / <i>Manufacturing Industry</i>	<b>302</b>
8 Hotel dan Pariwisata/ <i>Hotel and Tourism</i>	<b>319</b>
9 Transportasi Dan Komunikasi/ <i>Transportation and Communication</i>	<b>329</b>
10 Harga-Harga/ <i>Prices</i>	<b>353</b>
11 Pengeluaran Penduduk dan Konsumsi Makanan/ <i>Population Expenditure and Food Consumption</i>	<b>365</b>
12 Sistem Neraca Nasional/ <i>System of National Accounts</i>	<b>373</b>

## DAFTAR TABEL/LIST OF TABLES

halaman  
page

### **BAB I Geografi dan iklim/ *Geography and Climate***

<b>1.1 Keadaan Geografi/Geography Condition</b>	<b>14</b>
1.1.1 Luas Daerah dan Jumlah Pulau Menurut Kecamatan di Kabupaten Batang Hari, 2018.....	14
Total Area and Number of Islands by Sub District in Batang Hari Regency, 2018.....	14
1.1.2 Tinggi Wilayah di Atas Permukaan Laut (DPL) Menurut Kecamatan di Kabupaten Batang Hari, 2018 .....	16
Height Above Mean Sea Level (AMSL) by District in Batang Hari Regency, 2018 .....	16
1.1.3 Nama Ibukota Kecamatan dan Jarak ke Ibukota Kabupaten Menurut Kecamatan di Kabupaten Batang Hari Tahun 2018 .....	17
Name of Capital District and Distance to Capital District by District in Batang Hari Regency 2018 .....	17
1.1.4 Nama Sungai, Panjang Sungai dan Kecamatan yang Dilintasi di Kabupaten Batang Hari 2018 .....	18
Name of River, Length of River and District Crossed by them in Batang Hari 2018 .....	18
<b>1.2 Keadaan Iklim/Climate Condition</b>	<b>19</b>
1.2.1 Rata-rata Suhu Udara dan Kelembaban Relatif setiap Bulan pada Stasiun Klimatologi Jambi Tahun 2018 .....	19
Monthly Average Temperature and Relative Humadity at Climatology Station Jambi 2018 .....	19
1.2.2 Rata-rata Tekanan Udara dan Kecepatan Angin setiap Bulan pada Stasiun Klimatologi Jambi Tahun 2018 .....	20

Average Air Pressure and Wind Velocity Every Month at Climatology Station Jambi 2018 .....	20
1.2.3 Rata-rata Jumlah Hujan, Curah Hujan dan Lamanya Penyinaran Matahari Setiap Bulan Tahun 2018 .....	21
Monthly Average Number of Day of Rain, Rainfall and Durative of Sunshine 2018 .....	21
1.2.4 Hasil Pemantauan Kualitas Udara Ambient di Kabupaten Batang Hari Bulan Juni 2018 .....	22
Monitoring Results of Ambient Air Quality in Batang Hari Regency June 2018 .....	22

## **BAB II Pemerintahan/ Government**

### **2.1 Wilayah Administratif/Administrative Area 33**

2.1.1 Jumlah Kelurahan Menurut Kecamatan di Kabupaten Batang Hari, 2014-2018 .....	33
Number of Sub District by Subdistrict in Batang Hari Regency, 2014-2018 .....	33
2.1.2 Jumlah Desa Menurut Kecamatan, 2014-2018 .....	34
Number of Villages by Sub District in Batang Hari Regency, 2014-2018 .....	34

### **2.2 Dewan Perwakilan Rakyat Daerah/The Regional House Of Representative 33**

2.2.1 Jumlah Anggota Dewan Perwakilan Rakyat Daerah Menurut Partai Politik dan Jenis Kelamin di Kabupaten Batang Hari, 2018 .....	35
Number of Members of The Regional House of Representatives by Political Parties and Sex in Batang Hari Regency, 2018 .....	35
2.2.2 Jumlah Anggota DPRD Kabupaten Batang Hari Menurut Fraksi dan Jenis Kelamin Tahun 2018 .....	36
Number of Parliament Member of Batang Hari Regency by Faction and Sex 2018 .....	36
2.2.3 Banyaknya Anggota DPRD menurut Tingkat Pendidikan yang Ditamatkan dan Jenis Kelamin Tahun 2018 .....	37



Number of Parliament Member of Batang Hari Regency by Education and Sex 2018 .....	37
2.2.4 Banyaknya Kegiatan Sidang DPRD di Kabupaten Batang Hari Tahun 2012-2018 .....	38
Number of Plenary in Parliament of Batang Hari Regency 2012-2018 .....	38
2.2.5 Banyaknya Kegiatan dan Kunjungan Kerja DPRD Kabupaten Batang Hari Tahun 2018 .....	39
Number of Activity and Work Visit of Parliament of Batang Hari Regency 2018 .....	39
2.2.6 Banyaknya Keputusan DPRD Kabupaten Batang Hari Menurut Jenis Tahun 2013-2018 .....	40
Number of Decissions Created by Parliament of Batang Hari Regency 2013-2018 .....	40
<b>2.3 Sumber Daya Manusia/ Human Resources</b>	<b>41</b>
2.3.1 Jumlah Pegawai Negeri Sipil Menurut Jabatan dan Jenis Kelamin di Kabupaten Batang Hari, 2017-2018 .....	44
Number of Civil Servants by Occupation and Sex in Batang Hari Regency, 2017-2018 .....	44
2.3.2 Jumlah Pegawai Negeri Sipil Menurut Tingkat Pendidikan dan Jenis Kelamin di Kabupaten Batang Hari, 2017 dan 2018 .....	44
Number of Civil Servants by Educational Level and Sex in Batang Hari Regency, 2017 and 2018 .....	44
2.3.3 Jumlah Pegawai Negeri Sipil Menurut Tingkat Kepangkatan dan Jenis Kelamin di Kabupaten Batang Hari, 2017-2018 .....	44
Number of Civil Servants by Hierarchy and Sex in Batang Hari Regency, 2017-2018 .....	44
2.3.4 Jumlah Pegawai Negeri Sipil Daerah Menurut Kecamatan dan Jenis Kelamin di Kabupaten Batang Hari, 2018 .....	44
Number of Civil Servants by Subdistrict and Sex in Batang Hari Regency, 2018 .....	44
2.3.5 Jumlah Pegawai Negeri Sipil Menurut Dinas/Instansi Pemerintah dan Jenis Kelamin di Kabupaten Batang Hari 2018 .....	45

Number of Civil Servants by Institution/Office and Sex in Batang Hari Regency 2018 .....	45
2.3.6 Jumlah Pegawai Negeri Sipil Menurut Dinas/Instansi Pemerintah dan Jenis Kelamin di Kabupaten Batang Hari 2018 .....	46
Number of Civil Servants by Institution/Office and Sex in Batang Hari Regency 2018 .....	46
2.3.7 Banyaknya Pegawai Negeri Sipil di Instansi Vertikal Kabupaten Batang Hari Menurut Golongan Kepangkatan dan Jenis Kelamin Tahun 2018 .....	47
Number of Civil Servants of Vertical Institution in Batang Hari Regency by Hierarchy and Sex 2018 .....	47
<b>2.4 Keuangan Daerah/ Government Finance</b>	<b>48</b>
2.4.1 Realisasi Pendapatan Kabupaten Batang Hari Tahun Anggaran 2018 .....	48
Realization of Receipt in Batang Hari Regency 2018 .....	48
2.4.2 Realisasi Belanja Daerah Kabupaten Batang Hari Tahun Anggaran 2018 .....	51
Realization of Regional Expenditure in Batang Hari Regency 2018	51
2.4.3 Jumlah Penerimaan Pajak Daerah Kabupaten Batang Hari Menurut Jenis Pajak Tahun Anggaran 2018 .....	52
Number of Regional Tax Receipt in Batang Hari Regency by Kind of Tax 2018 .....	52
2.4.4 Realisasi Pemasukan PBB di Kabupaten Batang Hari Tahun Anggaran 2018 (Rupiah).....	54
RealizationIncome of Land and Building Tax in Batang Hari Regency 2018 (Rupiahs) .....	54
2.4.5 Realisasi Penerimaan Retribusi Daerah di Kabupaten Batang Hari Tahun Anggaran 2018 .....	56
Realization of Toll Income in Batang Hari Regency 2018 .....	56
2.4.6 Realisasi Penerimaan PKB, BBN-KB, BPHTB di Kabupaten Batang Hari Tahun Anggaran 2018 (Rupiah) .....	57
Realization Income from PKB, BBN-KB, BPHTB in Batang Hari Regency 2018 (Rupiahs).....	57

2.4.7 Banyaknya Surat Nikah yang Dikeluarkan menurut Kecamatan Tahun 2012-2018 .....	58
Number of Marriage Certificate Distributed by District 2012-2018 .....	58
2.4.8 Banyaknya Surat Izin Mendirikan Bangunan (IMB) yang Dikeluarkan Menurut Kecamatan Tahun 2011-2018 .....	59
Number of Letter of Licence to Develop Building that Distributed 2013-2018 .....	59
2.4.9 Banyaknya Akta Kelahiran yang Dikeluarkan Tahun 2011-2018 ....	60
Number of Certificate of Birth Distributed 2011-2018 .....	60

### **BAB III Penduduk Dan Ketenagakerjaan/ *Population And Employment***

<b>3.1 Penduduk/<i>Population</i></b>	<b>74</b>
3.1.1 Jumlah Penduduk, Laju Pertumbuhan Penduduk, Distribusi Persentase Penduduk, Kepadatan Penduduk, Rasio Jenis Kelamin Penduduk Menurut Kecamatan di Kabupaten Batang Hari, 2010 dan 2018 .....	77
Population, Population Growth Rate, Percentage Distribution of Population, Population Density, and Population Sex Ratio by Subdistrict in Batang Hari Regency, 2010 and 2018 .....	77
3.1.2 Banyaknya Penduduk menurut Kecamatan dan Jenis Kelamin Kabupaten Batang Hari, 2018 .....	77
Number of Population by District and Sex in Batang Hari Regency, 2018 .....	77
3.1.3 Banyaknya Penduduk, Rumah Tangga, dan Rata-rata Anggota Rumah Tangga 2000, 2010 dan 2018 .....	78
Number of Population, Household, and Average of Household Member 2000,2010 and 2018 .....	78
3.1.4 Banyaknya Penduduk menurut Kelompok Umur dan Jenis Kelamin Kabupaten Batang Hari Tahun 2018 .....	79

Number of Population by Group of Age and Sex in Batang Hari Regency 2018 .....	79
3.1.5 Proyeksi Penduduk menurut Kelompok Umur Sasaran Program Kabupaten Batang Hari Tahun 2018 .....	80
Forecasting of Population by Group of Program Target Age in Batang Hari Regency 2018 .....	80
3.1.6 Jumlah Penduduk Menurut Desa dan Jenis Kelamin Kecamatan Mersam Tahun 2018 .....	81
Number of Population by Village and Sex in Mersam District 2018. .....	81
3.1.7 Jumlah Penduduk Menurut Golongan Umur dan Jenis Kelamin Kecamatan Mersam Tahun 2018 .....	82
Number of Population by Group of Age and Sex in Mersam District 2018 .....	82
3.1.8 Jumlah Penduduk Menurut Desa dan Jenis Kelamin Kecamatan Maro Sebo Ulu Tahun 2018 .....	83
Number of Population by Village and Sex in Maro Sebo Ulu 2018 .	83
3.1.9 Jumlah Penduduk Menurut Golongan Umur dan Jenis Kelamin Kecamatan Maro Sebo Ulu Tahun 2018 .....	84
Number of Population by Group of Age and Sex in Maro Sebo Ulu District 2018 .....	84
3.1.10Jumlah Penduduk Menurut Desa dan Jenis Kelamin Kecamatan Batin XXIV Tahun 2018 .....	85
Number of Population by Village and Sex in Batin XXIV 2018 .....	85
3.1.11Jumlah Penduduk Menurut Golongan Umur dan Jenis Kelamin Kecamatan Batin XXIV Tahun 2018 .....	86
Number of Population by Group of Age and Sex in Batin XXIV 2018 .....	86
3.1.12Jumlah Penduduk Menurut Desa dan Jenis Kelamin Kecamatan Muara Tembesi Tahun 2018 .....	87
Number of Population by Village and Sex in Muara Tembesi District 2018 .....	87
3.1.13Jumlah Penduduk Menurut Golongan Umur dan Jenis Kelamin Kecamatan Muara Tembesi Tahun 2018 .....	88

Number of Population by Group of Age and Sex in Muara Tembesi 2018 .....	88
3.1.14Jumlah Penduduk Menurut Desa dan Jenis Kelamin Kecamatan Muara Bulian Tahun 2018 .....	89
Number of Population by Village and Sex in Muara Bulian District 2018 .....	89
3.1.15Jumlah Penduduk Menurut Golongan Umur dan Jenis Kelamin Kecamatan Muara Bulian Tahun 2018 .....	90
Number of Population by Group of Age and Sex in Muara Bulian District 2018 .....	90
3.1.16Jumlah Penduduk Menurut Desa dan Jenis Kelamin Kecamatan Bajubang Tahun 2018 .....	91
Number of Population by Village and Sex in Bajubang District 2018 .....	91
3.1.17Jumlah Penduduk Menurut Golongan Umur dan Jenis Kelamin Kecamatan Bajubang Tahun 2018 .....	92
Number of Population by Group of Age and Sex in Bajubang District 2018 .....	92
3.1.18Jumlah Penduduk Menurut Desa dan Jenis Kelamin Kecamatan Maro Sebo Ilir Tahun 2018 .....	93
Number of Population by Village and Sex in Maro Sebo Ilir District 2018 .....	93
3.1.19Jumlah Penduduk Menurut Golongan Umur dan Jenis Kelamin Kecamatan Maro Sebo Ilir Tahun 2018 .....	94
Number of Population by Group of Age and Sex in Maro Sebo Ilir District 2018 .....	94
3.1.20Jumlah Penduduk Menurut Desa dan Jenis Kelamin Kecamatan Pemayang Tahun 2018 .....	95
Number of Population by Village and Sex in Pemayang District 2018 .....	95
3.1.21Jumlah Penduduk Menurut Golongan Umur dan Jenis Kelamin Kecamatan Pemayang Tahun 2018 .....	96
Number of Population by Group of Age and Sex in Pemayang District 2018 .....	96

3.1.22	Proporsi Penduduk Perempuan Usia 25 Tahun Keatas yang Pernah Kawin menurut Usia Perkawinan Pertama Tahun 2018 .....	97
	Proportion of Married Female Population Aged 25 Year and Over by Age at First Marriage 2018 .....	97
3.1.23	Persentase Penduduk Usia 10 Tahun Keatas menurut Status Perkawinan Kabupaten Batang Hari Tahun 2018 .....	98
	Percentage of Population Aged 10 Years and Over by Marriage Status in Batang Hari Regency 2018 .....	98
<b>3.2</b>	<b>Ketenagakerjaan/<i>Employment</i></b>	<b>99</b>
3.2.1	Jumlah Penduduk Berumur 15 Tahun Keatas Menurut Jenis Kegiatan Selama Seminggu yang Lalu dan Jenis Kelamin di Kabupaten Batang Hari, 2018 .....	99
	Population Aged 15 Years and Over by Type of Activity and Gender During The Previous Week in Batang Hari Regency, 2018 .....	99
3.2.2	Jumlah Penduduk Berumur 15 Tahun Ke Atas Menurut Pendidikan Tertinggi yang Ditamatkan dan Jenis Kegiatan Selama Seminggu yang Lalu di Kabupaten Batang Hari, 2018 .....	100
	Population Aged 15 Years and Over by Educational Attainment and Type of Activity During The Previous Week in Batang Hari Regency, 2018 .....	100
3.2.3	Jumlah Penduduk Berumur 15 Tahun Keatas yang Bekerja Selama Seminggu yang Lalu Menurut Kelompok Umur dan Jenis Kelamin di Kabupaten Batang Hari, 2018 .....	101
	Population Aged 15 Years and Over Who Worked During the Previous Week by Age Group and Sex in Batang Hari Regency, 2018 .....	101
3.2.4	Jumlah Penduduk Berumur 15 Tahun Ke Atas yang Bekerja Selama Seminggu yang Lalu Menurut Lapangan Pekerjaan Utama dan Jenis Kelamin di Kabupaten Batang Hari, 2018 .....	102
	Population Aged 15 Years and Over Who Worked During the Previous Week by Main Industry and Sex in Batang Hari Regency, 2018 .....	102



3.2.5	Jumlah Penduduk Berumur 15 Tahun Ke Atas yang Bekerja Selama Seminggu yang Lalu Menurut Jumlah Jam Kerja Seluruhnya dan Jenis Kelamin di Kabupaten Batang Hari, 2018 .....	103
	Population Aged 15 Years and Over Who Worked During the Previous Week by Total Working Hours and Sex in Batang Hari Regency, 2018 .....	103
3.2.6	Jumlah Penduduk Berumur 15 Tahun Ke Atas yang Bekerja Selama Seminggu yang Lalu Menurut Jumlah Jam Kerja Pada Pekerjaan Utama dan Jenis Kelamin di Kabupaten Batang Hari, 2018 .....	104
	Population Aged 15 Years and Over Who Worked During the Previous Week by Number of Working Hours on Main Industry and Sex in Batang Hari Regency, 2018 .....	104
3.2.7	Jumlah Penduduk Berumur 15 Tahun Ke Atas yang Bekerja Selama Seminggu yang Lalu Menurut Status Pekerjaan Utama dan Jenis Kelamin di Kabupaten Batang Hari, 2018 .....	105
	Population Aged 15 Years and Over Who Worked During the Previous Week by Main Employment Status and Sex in Batang Hari Regency, 2018 .....	105
3.2.8	Jumlah Pencari Kerja Terdaftar Menurut Tingkat Pendidikan Tertinggi yang Ditamatkan dan Jenis Kelamin di Kabupaten Batang Hari, 2018 .....	106
	Number of Registered Job Applicants by Educational Attainment and Sex in Batang Hari Regency, 2018 .....	106
3.2.9	Situasi Pencari Kerja Menurut Jenis Kelamin di Kabupaten Batang Hari Tahun 2018 .....	107
	Situation of Job Applicant by Sex in Batang Hari Regency 2018 ..	107
3.2.10	Banyaknya Pendaftaran, Penempatan dan Permintaan Tenaga Kerja Menurut Jenis Kelamin dan Bulan Kabupaten Batang Hari Tahun 2018 .....	108
	Number of Registering, Placing, and Demand of Worker by Sex and Month in Batang Hari Regency 2018 .....	108
3.2.11	Jumlah Pencari Kerja yang Terdaftar dan Ditempatkan Menurut Tingkat Pendidikan dan Jenis Kelamin Kabupaten Batang Hari Tahun 2018 .....	109

Number of Registered Job Applicants and Placement of Worker by Education Level and Sex in Batang Hari Regency 2018 .....	109
--	-----

## **BAB IV Sosial dan Kesejahteraan Rakyat/Social and Welfare**

<b>4.1 Pendidikan/Education</b>	<b>129</b>
4.1.1 Jumlah Sekolah, Guru, dan Murid Taman Kanak-kanak (TK) di Bawah Kementerian Pendidikan dan Kebudayaan Menurut Kecamatan di Kabupaten Batang Hari, (2017/2018) .....	172
Number of Schools, Teachers, and Pupils in Kindergarten Under The Ministry of Education and Culture by Sub District in Batang Hari Regency, (2017/2018).....	172
4.1.2 Jumlah Sekolah, Guru, dan Murid Raudatul Athfal (RA) di Bawah Kementerian Agama Menurut Kecamatan di Kabupaten Batang Hari, (2017/2018) .....	172
Number of Schools, Teachers, and Pupils in Raudatul Athfal (RA) Under The Ministry of Religious by Sub District in Batang Hari Regency, (2017/2018) .....	172
4.1.3 Jumlah Sekolah, Guru, dan Murid Sekolah Dasar (SD) di Bawah Kementerian Pendidikan dan Kebudayaan Menurut Kecamatan di Kabupaten Batang Hari, (2017/2018) .....	172
Number of Schools, Teachers, and Pupils in Primary Schools Under The Ministry of Education and Culture by Sub District in Batang Hari Regency, (2017/2018) .....	172
4.1.4 Jumlah Sekolah, Guru, dan Murid Madrasah Ibtidaiyah (MI) di Bawah Kementerian Agama Menurut Kecamatan di Kabupaten Batang Hari, (2017/2018) .....	172
Number of Schools, Teachers, and Pupils in Madrasah Ibtidaiyah (MI) Under The Ministry of Religious by Sub District in Batang Hari Regency, (2017/2018) .....	172
4.1.5 Jumlah Sekolah, Guru, dan Murid Sekolah Menengah Pertama (SMP) di Bawah Kementerian Pendidikan dan Kebudayaan Menurut Kecamatan di Kabupaten Batang Hari, (2017/2018) .....	172

Number of Schools, Teachers, and Pupils in Junior High Schools Under The Ministry of Education and Culture by Sub District in Batang Hari Regency, (2017/2018) .....	172
4.1.6 Jumlah Sekolah, Guru, dan Murid Madrasah Tsanawiyah (MTs) di Bawah Kementrian Agama Menurut Kecamatan di Kabupaten Batang Hari, (2017/2018) .....	172
Number of Schools, Teachers, and Pupils in Madrasah Tsanawiyah (MTs) Under The Ministry of Religious by Sub District in Batang Hari Regency, (2017/2018) .....	172
4.1.7 Jumlah Sekolah, Guru, dan Murid Sekolah Menengah Atas (SMA) di Bawah Kementrian Pendidikan dan Kebudayaan Menurut Kecamatan di Kabupaten Batang Hari, (2017/2018) .....	172
Number of Schools, Teachers, and Pupils in Senior High Schools Under The Ministry of Education and Culture by Sub District in Batang Hari Regency, (2017/2018).....	172
4.1.8 Jumlah Sekolah, Guru, dan Murid Sekolah Menengah Kejuruan (SMK) di Bawah Kementrian Pendidikan dan Kebudayaan Menurut Kecamatan di Kabupaten Batang Hari, (2017/2018) .....	172
Number of Schools, Teachers, and Pupils in Vocational High Schools Under The Ministry of Education and Culture by Sub District in Batang Hari Regency, (2017/2018) .....	172
4.1.9 Jumlah Sekolah, Guru, dan Murid Madrasah Aliyah (MA) di Bawah Kementrian Agama Menurut Kecamatan di Kabupaten Batang Hari, (2017/2018) .....	172
Number of Schools, Teachers, and Pupils in Madrasah Aliyah (MA) Under The Ministry of Religious by Sub District in Batang Hari Regency, (2017/2018) .....	172
4.1.10 Jumlah Desa/Kelurahan yang Memiliki Fasilitas Sekolah Menurut Kecamatan dan Tingkat Pendidikan di Kabupaten Batang Hari, 2011-2018 .....	172
Number of Villages Having Educational Facilities by Sub District and Educational Level in Batang Hari Regency, 2011-2018 .....	172

4.1.11	Banyaknya Pengikut Ujian Akhir Sekolah Dasar dan yang Lulus Menurut Kecamatan dan Status Sekolah di Kabupaten Batang Hari Tahun 2018 .....	156
	Number of Participants of Final Examination of Elementary School and Participants Who Passed The Final Examination by District and Status of School in Batang Hari 2018 .....	156
4.1.12	Banyaknya Pengikut Ujian Akhir Sekolah Menengah Pertama dan yang Lulus Menurut Kecamatan dan Status Sekolah di Kabupaten Batang Hari Tahun 2015 .....	157
	Number of Participants of Final Examination of Junior High School and Participants Who Passed The Final Examination by District and Status of School in Batang Hari 2015 .....	157
4.1.13	Banyaknya Pengikut Ujian Akhir Sekolah Menengah Umum dan yang Lulus Menurut Kecamatan dan Status Sekolah di Kabupaten Batang Hari Tahun 2018 .....	158
	Number of Participants of Final Examination of Senior High School and Participants Who Passed The Final Examination by District and Status of School in Batang Hari 2018 .....	158
4.1.14	Banyaknya Pengikut Ujian Akhir Sekolah Menengah Kejuruan dan yang Lulus Menurut Kecamatan dan Status Sekolah di Kabupaten Batang Hari Tahun 2018 .....	159
	Number of Participants of Final Examination of Vocational Senior High School and Participants Who Passed The Final Examination by District and Status of School in Batang Hari 2018 .....	159
4.1.15	Banyaknya Pengikut Ujian Akhir Madrasah Ibtidaiyah Menurut Kecamatan dan Status Sekolah di Kabupaten Batang Hari Tahun 2018 .....	160
	Number of Participants of Final Examination of Islamic Elementary School and Participants Who Passed The Final Examination by District and Status of School in Batang Hari 2018 .....	160
4.1.16	Banyaknya Pengikut Ujian Akhir Madrasah Tsanawiyah dan yang Lulus Menurut Kecamatan dan Status Sekolah di Kabupaten Batang Hari Tahun 2018 .....	161

Number of Participants of Final Examination of Islamic Junior High School and Participants Who Passed The Final Examination by District and Status of School in Batang Hari 2018 .....	161
4.1.17 Banyaknya Pengikut Ujian Akhir Madrasah Aliyah Menurut Kecamatan Yang Menyelenggarakan dan Status Sekolah di Kabupaten Batang Hari Tahun 2018 .....	162
Number of Participants of Final Examination of Islamic Senior High School by District and Status of School in Batang Hari 2018 .....	162
4.1.18 Banyaknya Pondok Pesantren, Santri, Guru dan Ratio Guru dan Santri Menurut Kecamatan di Kabupaten Batang Hari Tahun 2018.....	163
Number of Pondok Pesantren, Students, Teachers, and Ratio of Teacher-Student by District in Batang Hari Regency 2018 .....	163
4.1.19 Banyaknya Fakultas, Mahasiswa, Dosen Perguruan Tinggi Swasta Menurut Jenis Kelamin Kabupaten Batang Hari Tahun 2018 .....	164
Number of Faculty, University Students, University Lecturer of Private University by Sex in Batang Hari Regency 2018 .....	164
4.1.20 Banyaknya Tempat Kursus dan Tenaga Guru Menurut Jenis Kursus di Kabupaten Batang Hari Tahun 2018 .....	165
Number of Course and Lecturer by Type of Course in Batang Hari Regency 2018 .....	165
4.1.21 Banyaknya Anak Didik/Sasaran Didik Gerakan Pramuka Menurut Tingkatan dan Kecamatan di Kabupaten Batang Hari Tahun 2018 .....	166
Number of Boy Scout Member by Hierarchy and District in Batang Hari Regency 2018 .....	166
4.1.22 Banyaknya Gugus Depan dan Sumber Didik Gerakan Pramuka Menurut Tingkatan dan Kecamatan di Kabupaten Batang Hari Tahun 2018 .....	167
Number of Front Group and Source Learner of Boy Scout by Hierarchy and District in Batang Hari Regency 2018 .....	167
4.1.23 Banyaknya Buku di Perpustakaan Umum dan Keliling Menurut Golongan Ilmu di Kabupaten Batang Hari Tahun 2018 .....	168

Number of Books in Public Library and Moving Library by Group of Knowledge in Batang Hari Regency 2018 .....	168
4.1.24 Banyaknya Buku di Perpustakaan Desa Menurut Golongan Ilmu di Kabupaten Batang Hari Tahun 2018 .....	169
Number of Books in Village Library by Group of Knowledge in Batang Hari Regency 2018 .....	169
4.1.25 Jumlah Peminjam Buku Menurut Tingkat Pendidikan dan Golongan Ilmu di Kabupaten Batang Hari Tahun 2018 .....	171
Number of Book Borrower by Education Level and Group of Knowledge in Batang Hari Regency 2018 .....	171
4.1.26 Persentase Penduduk Usia 7–24 Tahun Menurut Jenis Kelamin, Kelompok Umur Sekolah, dan Partisipasi Sekolah di Kabupaten Batang Hari, 2018 .....	172
Percentage of Population Aged 7-24 Years by Sex, Age Group, and School Participation in Batang Hari Regency, 2018 .....	172
4.1.27 Angka Partisipasi Murni (APM) dan Angka Partisipasi Kasar (APK) Menurut Jenjang Pendidikan di Kabupaten Batang Hari, 2018 ....	173
Net Enrolment Rate and Gross Enrolment Rate by Educational Level in Batang Hari Regency, 2018 .....	173
<b>4.2 Kesehatan/Health</b>	<b>174</b>
4.2.1 Jumlah Desa/Kelurahan yang Memiliki Sarana Kesehatan Menurut Kecamatan dan Tingkat Pendidikan di Kabupaten Batang Hari, 2011-2018 .....	181
Number of Villages <sup>1</sup> Having Health Facilities by Sub District and Educational Level in Batang Hari Regency, 2011-2018 .....	181
4.2.2 Jumlah Tenaga Kesehatan Menurut Kecamatan di Kabupaten Batang Hari, 2018 .....	182
Number of Health Personnel by Sub District in Batang Hari Regency, 2018 .....	182
4.2.3 Persentase Penduduk yang Mempunyai Keluhan Kesehatan Selama Sebulan Terakhir Menurut Kecamatan di Kabupaten Batang Hari, 2013-2018 .....	183



Percentage of People Who Had Health Complaint During a Month Prior to The Survey by Sub District in Batang Hari Regency, 2013-2018 .....	183
4.2.4 Jumlah Rumah Sakit Umum, Rumah Sakit Khusus, Rumah Sakit Bersalin/Rumah Bersalin, dan Puskesmas Menurut Kecamatan di Kabupaten Batang Hari, 2017-2018 .....	184
Number of General Hospital, Special Hospital, Maternity Hospital, and Public Health Center by Sub District in Batang Hari Regency, 2017-2018 .....	184
4.2.5 Banyaknya Fasilitas Kesehatan menurut Kecamatan Tahun 2018 .....	181
Number of Health Facilities by District 2018 .....	181
4.2.6 Banyaknya Tenaga Kesehatan menurut Unit Kerja dan Sarana Pelayanan Kesehatan Tahun 2018 .....	182
Number of Medical Health Personnel by Activity Unit and Health Facilities 2018 .....	182
4.2.7 Banyaknya Dokter Spesialis, Dokter Umum, dan Dokter Gigi di Sarana Pelayanan Kesehatan Tahun 2018 .....	183
Number of Specialist Doctor, General Doctor and Dentist by Health Facilities 2018 .....	183
4.2.8 Persentase Perempuan Pernah Kawin Berumur 15-49 Tahun Yang Melahirkan Anak Lahir Hidup (ALH) Menurut Pendidikan Tertinggi yang Ditamatkan dan Penolong Proses Kelahiran Hidup yang Terakhir di Kabupaten Batang Hari, 2018 .....	184
Percentage of Ever Married Women Aged 15–49 Years Who gave birth to Children Ever Born by Highest Educational Attainment and Birth Attendant in Batang Hari Regency, 2018 .....	184
4.2.9 Banyaknya Kelahiran menurut Penolong Kelahiran Tahun 2018 ..	185
Number of Birth by Birth Helper 2018 .....	185
4.2.10 Banyaknya Balita yang Pernah Mendapat Imunisasi menurut Jenis Imunisasi Tahun 2018 .....	186
Number of Children Under Five Year Received Immunization by Kind of Immunization 2018 .....	186

4.2.11	Jumlah Kunjungan Kasus Baru dan Jumlah Konsultasi ke Puskesmas di Kabupaten Batang Hari Tahun 2018 .....	187
	Number of New Cases of Health and Consultation to Local Gov. Clinic in Batang Hari Regency 2018 .....	187
4.2.12	Banyaknya Kasus Sepuluh Macam Penyakit Terbesar dari Puskesmas di Kabupaten Batang Hari Tahun 2018 .....	188
	Number of Top Ten Disease of Local Gov. Clinic in Batang Hari Regency 2018 .....	188
4.2.13	Jumlah Bayi Lahir, Bayi Berat Badan Lahir Rendah (BBLR), BBLR Dirujuk, dan Bergizi Buruk Menurut Kecamatan di Kabupaten Batang Hari, 2018 .....	189
	Number of Births, Babies with Low Birth Weights (LBW), Treated LBW, and Malnutrition Cases by Subdistrict in Batang Hari Regency, 2018 .....	189
4.2.14	Jumlah Ibu Hamil, Melakukan Kunjungan K1, Melakukan Kunjungan K4, Kurang Energi Kronis (KEK), dan Mendapat Tablet Zat Besi (Fe) di Kabupaten Batang Hari, 2013–2018 .....	190
	Number of Pregnant Women, Those with One Visit and four Visits of Antenatal Care, Chronic Energy Deficiency (CED), and Receiving Iron Supplement in Sulawesi Utara Province, 2012–2018 .....	190
4.2.15	Jumlah Kasus HIV/AIDS, IMS, DBD, Diare, TB, dan Malaria Menurut Kabupaten/Kota di Kabupaten Batang Hari, 2018 .....	191
	Number of Cases of HIV/AIDS, Sexually Transmitted Infection, Dengue Fever, Diarrhea, Tuberculosis (TB) and Malaria by Regency/City in Batang Hari Regency, 2018 .....	191
4.2.16	Banyaknya Kelahiran dan Kematian di Kabupaten Batang Hari Tahun 2013-2018 .....	192
	Number of Birth and Death in Batang Hari Regency 2012-2018 ....	192
4.2.17	Keadaan Gizi Balita di Kabupaten Batang Hari Tahun 2012-2018	193
	Condition of Nutrient of Children Under Five Year in Batang Hari Regency 2012-2018 .....	193
4.2.18	Perkembangan Tenaga Medis Menurut Jenis di Rumah Sakit Umum Daerah Haji Abdoel Madjid Batoe Kabupaten Batang Hari Tahun 2012-2018 .....	194

Number of Medical Health Personnel by Type in Haji Abdoel Madjid Batoe General Hospital in Batang Hari Regency 2012-2018 .....	194
4.2.19 Fasilitas Tempat Tidur di Rumah Sakit Umum Daerah Haji Abdoel Madjid Batoe Kabupaten Batang Hari Dirinci Menurut Jenis Penyakit Tahun 2015-2018 .....	195
Number of Treatment Sleeping Bed of Haji Abdoel Madjid Batoe Hospital of Batang Hari Regency by Type of Disease 2015-2018 .	195
4.2.20 Banyaknya Pasien di Rumah Sakit Umum Daerah Haji Abdoel Madjid Batoe Kabupaten Batang Hari Dirinci Menurut Jenis Penyakit Tahun 2012-2018 .....	196
Number of Patients of Haji Abdoel Madjid Batoe Hospital of Batang Hari Regency by Type of Disease 2012-2018 .....	196
4.2.21 Jumlah Klinik Keluarga Berencana, Pasangan Usia Subur, Akseptor dengan Alat Kontrasepsi Menurut Kecamatan di Kabupaten Batang Hari Tahun 2018 .....	197
Number of Family Planning Clinics, Childbearing Age Couple, Acceptors by Contraceptive Method by District in Batang Hari Regency 2018 .....	197
4.2.22 Jumlah Akseptor Baru Keluarga Berencana Menurut Kecamatan dan Alat Kontrasepsi di Kabupaten Batang Hari Tahun 2018 .....	200
Number of New Acceptor of Family Planning by District and Contraceptive Method in Batang Hari Regency 2018 .....	200
4.2.23 Target, Realisasi dan Persentase Peserta KB Baru Menurut Kecamatan Kabupaten Batang Hari Tahun 2018 .....	202
Target, Realization and Percentage of Family Planning Participant by District in Batang Hari Regency 2018 .....	202
4.2.24 Pencapaian Peserta KB Aktif Menurut Kecamatan di Kabupaten Batang Hari Tahun 2018 .....	203
Target and Realization of Active Family Planning Participant by District in Batang Hari Regency 2018 .....	203
<b>4.3 Kriminalitas/Crime</b>	<b>204</b>
4.3.1 Jumlah Tindak Pidana Menurut Kepolisian Resort di Kabupaten Batang Hari, 2016–2018 .....	204

Number of Reported Criminal Cases by District Police Office in Batang Hari Regency, 2016–2018 .....	204
4.3.2 Persentase Penyelesaian Tindak Pidana Menurut Kepolisian Resort di Kabupaten Batang Hari, 2016–2015 .....	205
Percentage of Crime Clearance Rate by District Police Office in Batang Hari Regency, 2016–2015 .....	205
4.3.3 Banyaknya Perkara yang Diterima dan Diselesaikan menurut Bulan Tahun 2018 .....	206
Number of Cases Received and Finished by Month 2018 .....	206
4.3.4 Banyaknya Narapidana menurut Bulan, Jenis Kelamin dan Kelompok Umur Tahun 2018 .....	207
Number of Prisoner by Month, Sex and Group of Age 2018 .....	207
4.3.5 Banyaknya Kasus Kriminalitas menurut Jenisnya Tahun 2017- 2018.....	208
Number of Criminal Cases by Type of Cases 2017-2018 .....	208
4.3.6 Jumlah Kejahatan, Kecelakaan, Pelanggaran yang Dilaporkan dan Diselesaikan oleh Polres Batang Hari Tahun 2015-2018 .....	209
Number of Crime, Accident, and Violation Which Reported and Finished by Police Resort Office Batang Hari Regency in 2015-2018 .....	209
<b>4.4 Agama dan Sosial Lainnya/Religion and Other Social Affairs</b>	<b>Error!</b>
Bookmark not defined.	
4.4.1 Jumlah Penduduk Menurut Kecamatan dan Agama yang Dianut di Kabupaten Batang Hari, 2018 .....	210
Population by Sub District and Religion in Batang Hari Regency, 2018 .....	210
4.4.2 Jumlah Tempat Peribadatan Menurut Kecamatan di Kabupaten Batang Hari, 2018 .....	<b>Error! Bookmark not defined.</b>
Number of Places of Worship by Sud District in Batang Hari Regency, 2018 .....	<b>Error! Bookmark not defined.</b>
4.4.3 Jumlah Desa/Kelurahan yang Mengalami Bencana Alam2 Menurut Kecamatan di Kabupaten Batang Hari, 2011-2018 .	<b>Error! Bookmark not defined.</b>

Number of Villages that Had Natural Disaster<sup>2</sup> by Sub District in  
Batang Hari Regency, 2011-2018 ..... **Error! Bookmark not defined.**

4.4.4	Jumlah Jemaah Haji yang Berangkat dan Kembali Dirinci Menurut Jenis Kelamin di Kabupaten Batang Hari Tahun 2013-2018 .....	214
	Number of Moslem Pilgrims Departing and Arriving by Sex in Batang Hari Regency 2013-2018 .....	214
4.4.5	Banyaknya Jemaah Haji Menurut Jenis Kelamin per Kecamatan di Kabupaten Batang Hari Tahun 2018 .....	215
	Number of Moslem Pilgrims by Sex and District in Batang Hari Regency 2018 .....	215
4.4.6	Banyaknya Jemaah Haji Menurut Kelompok Umur dan Jenis Kelamin di Kabupaten Batang Hari Tahun 2018 .....	216
	Number of Moslem Pilgrims by Group of Age and Sex in Batang Hari Regency 2018 .....	216
4.4.7	Banyaknya Anak Terlantar dan Yatim Piatu Dirinci per Kecamatan di Kabupaten Batang Hari Tahun 2018 .....	217
	Number of Neglected Childrens and Orphans by District in Batang Hari Regency 2018 .....	217
4.4.8	Banyaknya Anak Terlantar dan Penyandang cacat yang Mendapat Pelayanan/Penyantunan Melalui Sistem Panti dan Non Panti di Kabupaten Batang Hari Tahun 2018 .....	218
	Number of Neglected Children and Deformity Persons Who Get Sympathetic Care Through Orphanage and Non Orphanage in Batang Hari Regency 2018 .....	218
4.4.9	Banyaknya Penyandang Cacat Menurut Jenisnya Dirinci per Kecamatan di Kabupaten Batang Hari Tahun 2018 .....	219
	Number of Deformity Persons by Kind of Deformity and District in Batang Hari Regency 2018 .....	219
4.4.10	Banyaknya Korban Bencana Alam Menurut Jenisnya Dirinci per Kecamatan di Kabupaten Batang Hari Tahun 2018 .....	220
	Number of Victims of Natural Disaster by Kind of Disaster and District in Batang Hari Regency 2018 .....	220

4.4.11	Banyaknya Karang Taruna yang Mendapat Pelayanan Menurut Klasifikasi Dirinci per Kecamatan di Kabupaten Batang Hari 2018	221
	Number of Youth Organization Who Get Service by Classification and District in Batang Hari Regency 2018 .....	221
4.4.12	Banyaknya Pekerja Sosial Masyarakat (PSM) Menurut Kecamatan dan Jenis Kelamin di Kabupaten Batang Hari Tahun 2018 .....	222
	Number of Community Social Workers by District and Sex in Batang Hari Regency 2018 .....	222
<b>4.5</b>	<b>Kemiskinan dan <i>Pembangunan Manusia</i>/Poverty and Human Development</b>	<b>223</b>
4.5.1	Jumlah Keluarga Menurut Kabupaten dan Klasifikasi Keluarga di Kabupaten Batang Hari, 2018 .....	223
	Number of Households by Regency/City and Household Classification in Batang Hari Regency, 2018 .....	223
4.5.2	Garis Kemiskinan dan Penduduk Miskin di Kabupaten Batang Hari, 2011–2018 .....	224
	Poverty Line and Number of Poor People in Batang Hari Regency, 2011–2018 .....	224
4.5.3	Persentase Jumlah Rumah Tangga Menurut Luas Lantai Tahun 2018 .....	225
	Percentage of Households by Wide of Floor 2018 .....	225
4.5.4	Persentase Jumlah Rumah Tangga menurut Sumber Air Minum Tahun 2018 .....	226
	Percentage of Households by Source of Drinking Water 2018 .....	226
4.5.5	Persentase Jumlah Rumah Tangga Menurut Bahan Bakar Utama untuk Memasak Tahun 2018 .....	227
	Percentage of Households by Type of Main Fuel For Cooking 2018 .....	227
4.5.6	Persentase Jumlah Rumah Tangga Menurut Sumber Penerangan Utama Tahun 2018 .....	228
	Percentage of Households by Main Source of Lighting 2018 .....	228

**BAB V Pertanian, Kehutanan, Peternakan, dan Perikanan /  
Agriculture, Forestry, Livestock, and Fishery**

<b>5.1 Tanaman Pangan/<i>Food Crops</i></b>	<b>247</b>
5.1.1 Luas Lahan Sawah Menurut Kabupaten/Kota dan Jenis Pengairan di Kabupaten Batang Hari (hektar), 2018 .....	247
Area of Wetland by Regency/City and Type of Irrigation in Batang Hari Regency, 2018 .....	247
5.1.2 Luas Lahan Sawah Menurut Kecamatan dan Jenis Pengairan (Ha) Tahun 2018 .....	248
Area of Wet Land by Regency and Type of Irrigation (Ha) 2018 ..	248
5.1.3 Luas Lahan Bukan Sawah Menurut Kecamatan dan Penggunaannya (Ha) Tahun 2018 .....	250
Area Non Wet Land Utilization (Ha) by Regency 2018 .....	250
5.1.4 Luas Panen, Produksi dan Rata-Rata Produksi Padi Menurut Kecamatan di Kabupaten Batang Hari Tahun 2018 .....	252
Harvest Area (ha), Production and Yield Rate of Paddy by District in Batang Hari Regency 2018 .....	252
5.1.5 Luas Panen, Produksi dan Rata-rata Produksi Padi Sawah Menurut Kecamatan di Kabupaten Batang Hari Tahun 2018 .....	253
Harvest Area (ha), Production and Yield Rate of Wetland Paddy by District in Batang Hari Regency 2018 .....	253
5.1.6 Luas Panen, Produksi dan Rata-rata Produksi Padi Ladang Menurut Kecamatan di Kabupaten Batang Hari Tahun 2018 .....	254
Harvest Area (ha), Production and Yield Rate of Dryland Paddy by District in Batang Hari Regency 2018 .....	254
5.1.7 Luas Panen, Produksi dan Rata-rata Produksi Jagung Menurut Kecamatan di Kabupaten Batang Hari Tahun 2018 .....	255
Harvest Area (ha), Production and Yield Rate of Maize by District in Batang Hari Regency 2018 .....	255
5.1.8 Luas Panen, Produksi dan Rata-rata Produksi Kedelai Menurut Kecamatan di Kabupaten Batang Hari Tahun 2018 .....	256
Harvest Area (ha), Production and Yield Rate of Soyabeans by District in Batang Hari Regency 2018 .....	256

5.1.9	Luas Panen, Produksi dan Rata-rata Produksi Kacang Tanah Menurut Kecamatan di Kabupaten Batang Hari Tahun 2018 ..... 257 Harvest Area (ha), Production and Yield Rate of Peanuts by District in Batang Hari Regency 2018 ..... 257	257
5.1.10	Luas Panen, Produksi dan Rata-rata Produksi Kacang Hijau Menurut Kecamatan di Kabupaten Batang Hari Tahun 2018 ..... 258 Harvest Area (ha), Production and Yield Rate of Smallgreen Pea by District in Batang Hari Regency 2018 ..... 258	258
5.1.11	Luas Panen, Produksi dan Rata-rata Produksi Ubi Kayu Menurut Kecamatan di Kabupaten Batang Hari Tahun 2018 ..... 259 Harvest Area (ha), Production and Yield Rate of Cassava by District in Batang Hari Regency 2018 ..... 259	259
5.1.12	Luas Panen, Produksi dan Rata-rata Produksi Ubi Jalar Menurut Kecamatan di Kabupaten Batang Hari Tahun 2018 ..... 260 Harvest Area (ha), Production and Yield Rate of Sweet Potatoes by District in Batang Hari Regency 2018 ..... 260	260
<b>5.2</b>	<b>Hortikultura/Horticulture</b>	<b>261</b>
5.2.1	Luas Panen Tanaman Sayuran menurut Kecamatan dan Jenis Sayuran Tahun 2018 (ha) ..... 261 Harvest Area of Vegetable by Kind of Plant by District 2018 (ha) . 261	261
5.2.2	Produksi Tanaman Sayuran menurut Kecamatan dan Jenis Sayuran Tahun 2018 (Ton) ..... 262 Production of Vegetable by Kind of Plant by District 2018 (Ton) . 262	262
5.2.3	Produksi Buah-buahan menurut Kecamatan dan Jenis Buah Tahun 2018 (Ton) ..... 263 Production of Fruits by Kind of Plant by District 2018 (Ton) ..... 263	263
5.2.4	Produksi Tanaman Obat-obatan menurut Kecamatan dan Jenis Tanaman Tahun 2018 (kg) ..... 264 Production of by Kind of Plant by District 2018 (kg) ..... 264	264
<b>5.3</b>	<b>Perkebunan/Plantation</b>	<b>265</b>
5.3.1	Luas Tanaman dan Komposisi Tanaman Perkebunan di Kabupaten Batang Hari Tahun 2018 ..... 265	265



Planted Area and Composition of Plantation in Batang Hari Regency 2018 .....	265
5.3.2 Luas Perkebunan Menurut Jenis Tanaman per Kecamatan di Kabupaten Batang Hari Tahun 20156(Ha) .....	266
Area of Plantation by Kind of Plant by District in Batang Hari Regency 2018 (Ha).....	266
5.3.3 Produksi Tanaman Perkebunan Menurut Jenis Tanaman dan Kecamatan di Kabupaten Batang Hari Tahun 2018 (Ton).....	268
Production of Plantation by Kind of Plant by District in Batang Hari Regency 2018 (Ton).....	268

#### **5.4 Peternakan/Livestock 270**

5.4.1 Banyak Ternak Besar yang Dipelihara per Kecamatan Menurut Jenis Ternak di Kabupaten Batang Hari Tahun 2018 .....	270
Population of Large Livestock by District and Kind of Animal in Batang Hari Regency 2018 .....	270
5.4.2 Populasi Ternak Kecil Menurut Jenis per Kecamatan di Kabupaten Batang Hari Tahun 2018 .....	271
Population of Small Livestock by District and Kind of Animal in Batang Hari Regency 2018 .....	271
5.4.3 Populasi Unggas Menurut Kecamatan dan Jenisnya di Kabupaten Batang Hari Tahun 2018 .....	272
Population of Poultry by District and Kind in Batang Hari Regency 2018 .....	272
5.4.4 Pematangan Ternak Besar Menurut Jenis per Kecamatan di Kabupaten Batang Hari Tahun 2018 .....	273
Large Livestock Slaughter by Kind and District in Batang Hari Regency 2018 .....	273
5.4.5 Pematangan Ternak Kecil Menurut Kecamatan di Kabupaten Batang Hari Tahun 2018 .....	274
Small Livestock Slaughter by District in Batang Hari Regency 2018 .....	274
5.4.6 Produksi Daging Ternak Besar Menurut Kecamatan di Kabupaten Batang Hari Tahun 2018 .....	275

Production of Meat Big Livestock by District in Batang Hari Regency 2018 .....	275
5.4.7 Produksi Daging Ternak Kecil Menurut Kecamatan di Kabupaten Batang Hari Tahun 2018 .....	276
Production of Meat of Small Livestock by District in Batang Hari Regency 2018 .....	276
5.4.8 Produksi Daging Ternak Unggas Menurut Kecamatan di Kabupaten Batang Hari Tahun 2018 (Kg) .....	277
Production of Meat of Poultry by District in Batang Hari Regency 2018 (Kg) .....	277
5.4.9 Produksi Telur Ternak Unggas Menurut Kecamatan di Kabupaten Batang Hari Tahun 2018 (Kg) .....	278
Production of Eggs of Poultry by District in Batang Hari Regency 2018 (Kg) .....	278
<b>5.5 Perikanan/Fishery</b>	<b>279</b>
5.5.1 Banyak Rumah Tangga Budidaya Ikan Kolam Menurut Luas Kolam per Kecamatan di Kabupaten Batang Hari Tahun 2018 .....	279
Number of Household of Fress Water Fish-Culture by Area of Pool by District in Batang Hari Regency 2015 .....	279
5.5.2 Banyak Usaha Rumah Tangga Perikanan Menurut Jenis Usaha per Kecamatan di Kabupaten Batang Hari Tahun 2018 .....	280
Number of Household of Fisheries-Culture by Kind of Fisheries by District in Batang Hari Regency 2018 .....	280
5.5.3 Banyak Perahu dan Motor Tempel Penangkap Ikan per Kecamatan di Kabupaten Batang Hari Tahun 2018 .....	281
Number of Non Powered Boat and Powered Boat to Capture Fish by District in Batang Hari Regency 2018 .....	281
5.5.4 Jumlah Produksi dan Nilai Budidaya di Kolam dan Keramba menurut Kecamatan di Kabupaten Batang Hari Tahun 2018 .....	282
Fisheries Production and Value in Fresh Water and Ponds Field by District in Batang Hari Regency 2018 .....	282

## **BAB VI Pertambangan dan Energi/*Mining and Energy***

<b>6.1</b>	<b>Pertambangan/Mining</b>	<b>288</b>
6.1.1	Produksi Pertambangan menurut Jenis Barang Tahun 2014-2018.....	288
	Production of Mining by Kind of Mine, 2014-2018 .....	288
6.1.2	Perkembangan Izin Usaha Pertambangan Tahun 2014-2018 .....	289
	Licence of Mining Activity, 2014-2018 .....	289
<b>6.2</b>	<b>Energi/Energy</b>	<b>290</b>
6.2.1	Daya Terpasang, Produksi, dan Distribusi Listrik PT. PLN (Persero) pada Cabang/Ranting PLN Menurut Kecamatan di Kabupaten Batang Hari, 2018 .....	292
	Installed Electricity Power, Production, and Distribution of PT. PLN (Persero) at PLN Branch by Sub District in Batang Hari Regency, 2018 .....	292
6.2.2	Jumlah Pelanggan Listrik Menurut Kecamatan di Kabupaten Batang Hari, 2014–2018 .....	293
	Number of Electricity Costumers by Sub District in Batang Hari Regency, 2014–2018 .....	293
6.2.3	Daya Terpasang, Produksi, dan Distribusi Listrik PT. PLN (Persero) Wilayah IV Ranting Muara Bulian Tahun 2018 .....	292
	Fired Capacity , Production, and Distribution of Electricity from PT.PLN (Persero)Region IV Branch of Muara Bulian 2018 .....	292
6.2.4	Produksi dan Distribusi Listrik oleh PT. Perusahaan Listrik Negara (PLN) di Kabupaten Batang Hari, 2018 .....	293
	Production and Distribution of Electricity by State Electricity Company in Batang Hari Regency, 2018 .....	293
6.2.5	Banyak Pelanggan, Tenaga Listrik yang Disalurkan dan Nilai Listrik menurut Jenis Pemakaian di Kabupaten Batang Hari Tahun 2018.....	294
	Number Of Consumer, Electrical Power Distributed and Value by Kind of Consumption in Batang Hari Regency, 2018 .....	294

6.2.6	Banyak Pelanggan, Pemakaian Tenaga Listrik dan Nilai Listrik Menurut Golongan Tarif di Kabupaten Batang Hari Tahun 2018 .....	295
	Number of Consumer, Consumption of Electrical Power and Value in Batang Hari Regency 2018 .....	295
6.2.7	Banyaknya Pelanggan, Air yang Disalurkan dan Nilai Jual Air Minum pada Perusahaan Daerah Air Minum Tirta Batang Hari Tahun 2012-2018 .....	297
	Number of Consumer, Water Distributed and Sold at Water Supply Corporation of Tirta Batang Hari, 2012-2018 .....	297
6.2.8	Kapasitas Produksi Air Minum yang Terjual dan Nilainya menurut Bulan di Kabupaten Batang Hari Tahun 2018 .....	298
	Production and Value of Water Supply Sold by Month in Batang Hari Regency 2018 .....	298
6.2.9	Banyak Tenaga Kerja pada PDAM Tirta Batang Hari menurut Kecamatan di Kabupaten Batang Hari Tahun 2018 .....	299
	Number of Labor at Water Supply Corporation of Tirta Batang Hari by District in Batang Hari Regency, 2018 .....	299
6.2.10	Banyaknya Pelanggan dan Air yang Disalurkan dan Nilai Jual Air Minum pada PDAM Tirta Batang Hari Menurut Jenis Konsumen Tahun 2018 .....	300
	Number of Costumers and Water Distributed and Sold of Tirta Batang Hari's Corporation by Kind of Consumer, 2018 .....	300

## **BAB VII Industri Manufaktur/Manufacturing Industry**

<b>7.1</b>	<b>Industri/Industry</b>	<b>310</b>
7.1.1	Banyaknya Industri Kecil, Tenaga Kerja, Investasi dan Nilai Produksi menurut Kecamatan di Kabupaten Batang Hari Tahun 2018 .....	310
	Number of Small Industrial Establishment, Labor, Investment and Value of Production by District in Batang Hari Regency 2018 .....	310
7.1.2	Banyaknya Perusahaan/Industri Besar, Tenaga Kerja, Investasi dan Nilai Produksi menurut Kecamatan di Kabupaten Batang Hari Tahun 2018 .....	311

	Number of Establishment/Big Industry, Labor, Investment, and Value of Production by District in Batang Hari Regency 2018 .....	311
7.1.3	Banyak Unit Usaha Industri Menengah/Besar dan Tenaga Kerja Menurut Jenis Industri Tahun 2018 .....	312
	Number of Establishment of Medium/Big Industry and Labor by Kind of Industry 2018 .....	312
7.1.4	Jumlah Perusahaan, Tenaga Kerja, Investasi, dan Nilai Produksi Menurut Kecamatan di Kabupaten Batang Hari, 2018 .....	313
	Number of Establishment, Employees, Investment, and Production Value by Subdistrict in Batang Hari Regency, 2018 .....	313
7.1.5	Volume dan Perubahan Volume Ekspor dirinci Menurut Jenis Komoditi di Kabupaten Batang Hari Tahun 2018 .....	314
	Volume and Changes in Volume of Export by Kind of Commodity in Batang Hari Regency 2018 .....	314
7.1.6	Banyaknya Perusahaan yang memiliki Surat Izin Usaha Perdagangan (SIUP) menurut Golongan Usaha Tahun 2018 .....	315
	Number of Establishment Having Letter of Trade Activity License by Kind of Establishment 2018 .....	315
7.1.7	Banyaknya Perusahaan menurut Kecamatan dan Bentuk Badan Hukum Tahun 2018 .....	316
	Number of Establishment by District and Type of Corporation 2018 .....	316
7.1.8	Perkembangan Pasar, Kios dan Los Menurut Kecamatan di Kabupaten Batang Hari Tahun 2015-2018 .....	317
	Number of Market, Kiosk and Shed by District in Batang Hari Regency 2015-2018 .....	317
7.1.9	Perkembangan Penyaluran Pupuk Pabrik di Kabupaten Batang Hari Tahun 2012-2018 .....	318
	Distribution of Factory Fertilizer in Batang Hari Regency, 2012-2018 .....	318

## **BAB VIII Hotel dan Pariwisata/ *Hotel and Tourism***

<b>8.1 Hotel/Hotels</b>	<b>325</b>
8.1.1 Jumlah Rumah Makan/Restoran Menurut Kecamatan di Kabupaten Batang Hari, 2015-2018 .....	325
Number of Restaurants by Sub District in Batang Hari Regency, 2015-2018 .....	325
8.1.2 Banyaknya Akomodasi Hotel/Penginapan menurut Kecamatan di Kabupaten Batang Hari Tahun 2018 .....	326
Number of Accomodation Hotel/Inn by District in Batang Hari Regency 2018 .....	326
8.1.3 Jenis Obyek Wisata serta Luas dan Jaraknya dari Pelabuhan Udara, Pelabuhan Laut dan Stasiun Bus di Kabupaten Batang Hari Tahun 2018 .....	327
Kind of Tourism Places, Wide and Distance from Airport, Harbor and Bus Station in Batang Hari Regency 2018 .....	327

## **BAB IX Transportasi dan Komunikasi/ *Transportation and Communication***

<b>9.1 Transportasi/Transportasion</b>	<b>341</b>
9.1.1 Panjang Jalan menurut Kecamatan dan Pemerintahan yang Berwenang Mengelolanya (Km) Tahun 2018 .....	341
Length of Roads by District and The Authorities Government to Manage (Km) 2018 .....	341
9.1.2 Panjang Jalan menurut Kecamatan dan Jenis Permukaan Jalan (Km) Tahun 2018 .....	342
Length of Roads by District and Kind of Road Surface (Km) 2018	342
9.1.3 Panjang Jalan menurut Kecamatan dan Kondisi Jalan (Km) Tahun 2018 .....	343
Length of Road by District and Condition of Road (Km) 2018 .....	343
9.1.4 Banyak Jembatan serta Panjangnya Tahun 2012-2018 .....	344
Number and Length of Bridge 2012-2018 .....	344

9.1.5	Jumlah Kendaraan Bermotor Wajib Uji di Kabupaten Batang Hari Tahun 2008-2018 .....	345
	Number of Testing Obligatory Motor Vehicle by Kind of Vehicle in Batang Hari Regency 2008-2018 .....	345
9.1.6	Banyaknya Bus dan Penumpang Melalui Terminal Muara Bulian Kabupaten Batang Hari Tahun 2018 .....	346
	Number of Bus and Passenger Pass through Muara Bulian Bus Station of Batang Hari Regency 2018 .....	346
9.1.7	Banyaknya Kendaraan yang Menjalani Uji dan Mutasi melalui Kantor Samsat Muara Bulian, 2018 .....	347
	Number of Vehicles that Undergo Examination and Mutation through One Roof System Office Muara Bulian, 2018 .....	347
9.1.8	Plat Peneng yang Terpakai Pada Pengujian Kendaraan Bermotor di Dinas Perhubungan Kabupaten Batang Hari, 2018 .....	348
	Number of License for Private Vehicles Used in Testing in Transportation Office at Batang Hari Regency, 2018 .....	348

**9.2 POS dan Telekomunikasi/POS and Telecommunication 349**

9.2.1	Lalu Lintas Surat Dalam Negeri dan Luar Negeri Melalui Kantor Pos Muara Bulian Tahun 2018 .....	349
	Number of Sent and Received Letter from Inward and Abroad Country Pass Through Muara Bulian Pos Office 2018 .....	349
9.2.2	Perkembangan dan Pembayaran Wesel Pos Dalam Negeri di Kantor Pos Muara Bulian Tahun 2013-2018 .....	350
	Fluctuation of Pos Draft Payment Inward Country in Muara Bulian Pos Office, 2013-2018 .....	350
9.2.3	Banyak Pembayaran Uang Pensiunan Pusat dan Daerah di Kantor Pos dan Giro Muara Bulian per Bulan Tahun 2018 .....	351
	Monthly Number of Central and Regional Pension Fund at Muara Bulian Pos Office 2018 .....	351
9.2.4	Banyak Penjualan Benda Pos, Materai di Kantor Pos dan Giro Muara Bulian per Bulan Tahun 2018 .....	352
	Monthly Number of Pos Material Sale, Revenue Stamps and Giro at Muara Bulian Pos Office 2018 .....	352

## **BAB X Harga-harga/Prices**

<b>10.1 Bank, Koperasi, Pegadaian, Penanaman Modal/Price</b>	<b>358</b>
10.1.1Posisi Dana pada Bank Pembangunan Daerah Jambi Cabang Muara Bulian per Bulan Tahun 2018 (Jutaan Rp) .....	358
Monthly Fund Position at Bank Pembangunan Daerah Jambi Branch Muara Bulian 2018 (Milion Rp) .....	358
10.1.2Posisi Dana pada Bank Negara Indonesia Cabang Muara Bulian per Bulan Tahun 2018 (Jutaan Rp) .....	359
Monthly Fund Position at Bank Negara Indonesia Branch Muara Bulian 2018 (Milion Rp).....	359
10.1.3Banyaknya Tenaga Kerja, Nasabah dan Pendapatan pada Perum Pegadaian Cabang Muara Bulian per Bulan Tahun 2018 .....	360
Number of Employee, Customers and Income at Perum Pegadaian Branch Muara Bulian by Monthly 2018 .....	360
10.1.4Banyaknya Volume dan Nilai Transaksi Logam Mulia pada Perum Pegadaian Cabang Muara Bulian per Bulan Tahun 2018 .....	361
Number of Transaction Volume and Value of Gold at Perum Pegadaian Branch Muara Bulian by Monthly 2018 .....	361
<b>10.2 Harga/Price</b>	<b>362</b>
10.2.1Rata-rata Harga Sembilan Bahan Pokok menurut Bulan (Rp/Kg) Kabupaten Batang Hari Tahun 2018 .....	362
Monthly Average Price of Nine Necessities for Daily Living in Batang Hari Regency 2018 .....	362

## **BAB XI Pengeluaran Penduduk / Population Expenditure**

<b>11.1 Pengeluaran penduduk dan konsumsi makanan</b>	<b>370</b>
11.1.1Persentase Penduduk Menurut Golongan Pengeluaran Per Kapita Sebulan di Kabupaten Batang Hari, 2018 .....	370
Percentage of Population by Expenditure Per Capita Per Month Class in Batang Hari Regency, 2018 .....	370



11.1.2	Pengeluaran Rata-Rata Per Kapita Menurut Jenis Pengeluaran dan Golongan Pengeluaran Per Kapita Sebulan (Rupiah Rp) di Kabupaten Batang Hari, 2018 .....	371
	Average Expenditure Per Kapita by Expenditure Class and Expenditure Type (Rupiah Rp) in Batang Hari Regency, 2018 .....	371

<https://batangharikab.bps.go.id>

## **BAB XII Pendapatan Regional/*Regional Income***

### **12.1 Produk Domestik Regional Bruto/*Gross regional Domestic product*** Error!

Bookmark not defined.

12.1.1 Produk Domestik Regional Bruto Atas Dasar Harga Berlaku Menurut Lapangan Usaha di Kabupaten Batang Hari (juta rupiah), 2014–2018 ..... **Error! Bookmark not defined.**

Gross Regional Domestic Product at Current Market Prices by Industry in Batang Hari Regency (million rupiahs), 2014–2018 **Error! Bookmark not defined.**

12.1.2 Produk Domestik Regional Bruto Atas Dasar Harga Konstan 2010 Menurut Lapangan Usaha di Kabupaten Batang Hari (juta rupiah), 2014–2018 ..... **Error! Bookmark not defined.**

Gross Regional Domestic Product at 2010 Constant Market Prices by Industry in Batang Hari Regency (million rupiahs), 2014–2018 **Error! Bookmark not defined.**

12.1.3 Distribusi Persentase Produk Domestik Regional Bruto Atas Dasar Harga Berlaku Menurut Lapangan Usaha di Kabupaten Batang Hari (juta rupiah), 2014–2018 ..... **Error! Bookmark not defined.**

Percentage Distribution of Gross Regional Domestic Product at Current Market Prices by Industry in Batang Hari Regency (million rupiahs), 2014–2018 ..... **Error! Bookmark not defined.**

12.1.4 Laju Pertumbuhan Produk Domestik Regional Bruto Atas Dasar Harga Konstan 2010 Menurut Lapangan Usaha di Kabupaten Batang Hari (juta rupiah), 2014–2018 ..... **Error! Bookmark not defined.**

Growth Rate of Gross Regional Domestic Product at 2010 Constant Market Prices by Industry in Batang Hari Regency (million rupiahs), 2014–2018 ..... **Error! Bookmark not defined.**

12.1.5 Produk Domestik Regional Bruto Atas Dasar Harga Berlaku Menurut Pengeluaran di Kabupaten Batang Hari (juta rupiah), 2014–2018.....

.....**Error! Bookmark not defined.**

Gross Regional Domestic Product at Current Market Prices by Expenditure in Batang Hari Regency (million rupiahs), 2014–2018 .....	<b>Error! Bookmark not defined.</b>
12.1.6 Produk Domestik Regional Bruto Atas Dasar Harga Konstan 2010 Menurut Pengeluaran di Kabupaten Batang Hari (juta rupiah), 2014–2018 .....	<b>Error! Bookmark not defined.</b>
Gross Regional Domestic Product at 2010 Constant Market Prices by Expenditure in Batang Hari Regency (million rupiahs), 2014–2018 .....	<b>Error! Bookmark not defined.</b>
12.1.7 Distribusi Persentase Produk Domestik Regional Bruto Atas Dasar Harga Konstan 2010 Menurut Lapangan Usaha Kabupaten Batang Hari Tahun 2014-2018 (Persen).....	390
Percentage Distribution of Gross Regional Domestic Product at Constant Market Price 2010 by Industrial Origin in Batang Hari Regency 2014-2018 (Persen).....	390
12.1.8 Laju Pertumbuhan Produk Domestik Regional Bruto Atas Dasar Harga Berlaku Menurut Lapangan Usaha Kabupaten Batang Hari Tahun 2014-2018 (Persen) .....	391
Growth Rate of Gross Regional Domestic Product at Current Market Price by Industrial Origin in Batang Hari Regency 2014-2018 (Persen) .....	391
12.1.9 Indeks Perkembangan Produk Domestik Regional Bruto Atas Dasar Harga Berlaku Menurut Lapangan Usaha Kabupaten Batang Hari Tahun 2014-2018 .....	392
Development Index of Gross Regional Domestic Product at Current Market Price by Industrial Origin in Batang Hari Regency 2014-2018 .....	392
12.1.10 Indeks Perkembangan Produk Domestik Regional Bruto Atas Dasar Harga Konstan 2010 Menurut Lapangan Usaha Kabupaten Batang Hari Tahun 2014-2018 .....	393
Development Index of Gross Regional Domestic Product at Constant Market Price 2010 by Industrial Origin in Batang Hari Regency 2014-2018 .....	393

12.1.11	Indeks Harga Implisit Produk Domestik Regional Bruto Menurut Lapangan Usaha (2010 = 100) Kabupaten Batang Hari Tahun 2014-2018 .....	394
	Implicit Price Index of Gross Regional Domestic Product by Industrial Origin (2010 = 100) in Batang Hari Regency 2014-2018 .....	394
12.1.12	Laju Pertumbuhan Indeks Harga Implisit Produk Domestik Regional Bruto Menurut Lapangan Usaha Kabupaten Batang Hari Tahun 2014-2018 (Persen).....	395
	Growth Rate of Gross Regional Domestic Product by Industrial Origin in Batang Hari Regency 2014-2018 (Persen).....	395

<https://batangharikab.bps.go.id>

## DAFTAR GAMBAR/*LIST OF FIGURES*

halaman  
*page*

- |          |  |           |
|----------|--|-----------|
| <b>1</b> | <b>Presentase Luas Wilayah Menurut Kecamatan di Kabupaten Batang Hari (km<sup>2</sup>), 2018</b>                 | <b>13</b> |
|          | <b>Percentage of Total Area by District In Batang Hari Regency (square.km),2018</b>                              | <b>13</b> |
| <b>2</b> | <b>Jumlah Pegawai Negeri Sipil Menurut Golongan Kepangkatan dan Jenis Kelamin di Kabupaten Batang Hari, 2018</b> | <b>32</b> |
|          | <b>Number of Civil Servants by Hierarcy and Sex in Batang Hari Regency, 2018</b>                                 | <b>32</b> |

<https://batangharikab.bps.go.id>

## PENJELASAN UMUM/EXPLANATORY NOTES

Tanda-tanda, satuan-satuan, dan lain-lainnya yang digunakan dalam publikasi ini adalah sebagai berikut:

*Symbols, measurement units, and acronyms which are used in this publication, are as follows:*

### 1. TANDA-TANDA/SYMBOLS

Data tidak tersedia/ <i>Data not available</i>	:	...
Tidak ada atau nol / <i>Null or zero</i>	:	—
Data dapat diabaikan/ <i>Data negligible</i>	:	0
Tanda decimal/ <i>Decimal point</i>	:	,
Data tidak dapat ditampilkan/ <i>Not applicable</i>	:	NA
Angka perkiraan/ <i>Estimated figures</i>	:	e
Angka sementara/ <i>Preliminary figures</i>	:	x
Angka sangat sementara/ <i>Very preliminary figures</i>	:	xx
Angka diperbaiki/ <i>Revised figures</i>	:	r

### 2. SATUAN/UNITS

barel/ <i>barrel</i>	:	158,99 liter/ <i>litres</i> = 1/6,2898 m <sup>3</sup>
hektar (ha)/ <i>hectare (ha)</i>	:	10 000 m <sup>2</sup>
kilometer (km)/ <i>kilometres (km)</i>	:	1 000 meter/ <i>meters</i> (m)
knot/ <i>knot</i>	:	1,8523 km/jam (km/hour)
kuintal/ <i>quintal</i>	:	100 kg
KWh	:	1 000 Watt <i>hour</i>
MWh	:	1 000 KWh
liter (untuk beras)/ <i>litre (for rice)</i>	:	0,80 kg
ons/ <i>ounce</i>	:	28,31 gram/ <i>grams</i>
ton	:	1 000 kg

Satuan lain: buah, dus, butir, helai/lembar, kaleng, batang, pulsa, ton kilometer (ton-km), jam, menit, persen (%).

*Other units: unit, pack, pieces, sheet, tin, pulse, ton-kilometres(ton-km), hour, minute, percent (%).*

Perbedaan angka di belakang koma disebabkan oleh pembulatan angka.

*The difference in decimal numbers is caused by rounding.*







**BAB 1**  
**CHAPTER**

**GEOGRAFI DAN IKLIM**  
*Geography and Climate*



**Kabupaten**  
**BATANG HARI**

Luas Wilayah 5804,83 km  
Memiliki 8 kecamatan

**2018**

**Jumlah Hari & Curah Hujan**



Lamanya penyinaran matahari tertinggi terjadi di bulan September 166,4 Jam



Hari Hujan : 12 Hari  
Curah Hujan 169 mm

**Kelembapan Udara**



Suhu berkisar 18,8°C - 34,8°C



Min 44%



Maks 99%

<https://batangharikab.bps.go.id>

**PENJELASAN TEKNIS**

**TECHNICAL NOTES**

1. Secara astronomis, Indonesia terletak antara 60 08' Lintang Utara dan 110 15' Lintang Selatan dan antara 940 45'–1410 05' Bujur Timur dan dilalui oleh garis ekuator atau garis khatulistiwa yang terletak pada garis lintang 00.
2. Berdasarkan posisi geografisnya, negara Indonesia memiliki batas-batas: Utara - Negara Malaysia, Singapura, Filipina, dan Laut Cina Selatan; Selatan - Negara Australia dan Samudera Hindia; Barat - Samudera Hindia; Timur - Negara Papua Nugini, Timor Leste, dan Samudera Pasifik.
3. Berdasarkan letak geografisnya, kepulauan Indonesia berada di antara Benua Asia dan Benua Australia, serta di antara Samudera Hindia dan Samudera Pasifik.
4. Indonesia terdiri dari 34 provinsi yang terletak di lima pulau besar dan empat kepulauan, yaitu:
  - Pulau Sumatera: Aceh,

1. *Astronomically, Indonesia is located between 60° 08' North and 110° 15' South and 940 45'–1410 05' East and lies on equator line located at 00 latitude line.*
2. *In terms of geographic position, Indonesia has boundaries as follows: North - Malaysia, Singapore, Philippines, and South China Sea; South - Australia and Indian Ocean; West - Indian Ocean; East - Papua New Gunea, Timor Leste, and Pasific Ocean.*
3. *In terms of geographic location, Indonesia is located between Asian Continent and Australian Continent, and between Indian Ocean and Pasific Ocean.*
4. *Indonesia has 34 provinces spreading over five main islands and four archipelago. These include:*
  - *Sumatera Island: Aceh, Sumatera Utara, Sumatera Barat, Riau, Jambi, Sumatera*

## MINING AND ENERGY

- Sumatera Utara, Sumatera Barat, Riau, Jambi, Sumatera Selatan, Bengkulu, dan Lampung.
  - Kepulauan Riau: Kepulauan Riau.
  - Kepulauan Bangka Belitung: Kepulauan Bangka Belitung.
  - Pulau Jawa: DKI Jakarta, Jawa Barat, Banten, Jawa Tengah, DI Yogyakarta, dan Jawa Timur.
  - Kepulauan Nusa Tenggara (Sunda Kecil): Bali, Nusa Tenggara Barat, dan Nusa Tenggara Timur.
  - Pulau Kalimantan: Kalimantan Barat, Kalimantan Tengah, Kalimantan Selatan, Kalimantan Timur, dan Kalimantan Utara.
  - Pulau Sulawesi: Sulawesi Utara, Gorontalo, Sulawesi Tengah, Sulawesi Selatan, Sulawesi Barat, dan Sulawesi Tenggara.
  - Kepulauan Maluku: Maluku dan Maluku Utara.
  - Pulau Papua: Papua dan Papua Barat.
  - *Selatan, Bengkulu, and Lampung.*
  - *Riau Archipelago: Kepulauan Riau.*
  - *Bangka Belitung Archipelago: Kepulauan Bangka Belitung.*
  - *Jawa Island: DKI Jakarta, Jawa Barat, Banten, Jawa Tengah, DI Yogyakarta, and Jawa Timur.*
  - *Nusa Tenggara Archipelago (Sunda Kecil): Bali, Nusa Tenggara Barat, and Nusa Tenggara Timur.*
  - *Kalimantan Island: Kalimantan Barat, Kalimantan Tengah, Kalimantan Selatan, Kalimantan Timur and Kalimantan Utara.*
  - *Sulawesi Island: Sulawesi Utara, Gorontalo, Sulawesi Tengah, Sulawesi Selatan, Sulawesi Barat, and Sulawesi Tenggara.*
  - *Maluku Archipelago: Maluku and Maluku Utara.*
  - *Papua Island: Papua and Papua Barat.*
5. Badan Pusat Statistik (BPS) telah melakukan pendataan Potensi Desa (Podes) sejak tahun 1980. Sejak saat itu, Podes dilaksanakan secara rutin sebanyak 3 kali dalam kurun waktu sepuluh tahun untuk
5. *BPS-Statistics Indonesia has already recorded village potential (Podes) since 1980. Since then, Podes regularly implemented 3 (three) times within ten years to support the activities of the Population Census, Agriculture*

mendukung kegiatan Sensus Penduduk, Sensus Pertanian, ataupun Sensus Ekonomi. Dengan demikian, fakta penting terkait ketersediaan infrastruktur dan potensi yang dimiliki oleh setiap wilayah dapat dipantau perkembangannya secara berkala dan terus menerus.

6. Sejak tahun 2008, pendataan Podes mengalami perubahan dengan adanya penambahan kuesioner suplemen kecamatan dan kabupaten/kota. Penambahan kuesioner tersebut bertujuan untuk meningkatkan manfaat data Podes bagi para konsumen data dan pemerintah daerah dalam perencanaan pembangunan wilayah.

7. Data Podes merupakan satu-satunya sumber data kewilayahan yang muatannya beragam dan memberi gambaran tentang situasi pembangunan suatu wilayah (regional). Ini berbeda dengan data dari hasil pendekatan rumah tangga yang lebih menekankan pada dimensi

*Census, or Economic Census. Thus, important facts related to the availability of infrastructure and the potential possessed by each region can be monitored regularly and continually.*

6. *Since 2008, Podes has been changed especially in providing additional information from subdistrict and regency/municipality, using separate questionnaires. The goal of these changes is to provide more benefits for data users and local government in regional development planning.*

7. *Podes data is the only one source of spatial data consisting of various information and providing a picture of development progress in a region. The Podes data are different from data resulted from household surveys focusing on the dimension of sectoral activities. Both kind of data are important and become the trade mark of*

aktivitas sektoral. Keduanya sama penting dan menjadi kekayaan BPS.

8. Cakupan Wilayah

Pencacahan Podes dilakukan secara sensus terhadap seluruh wilayah administrasi pemerintahan terendah setingkat desa (yaitu desa, kelurahan, nagari, Unit Permukiman Transmigrasi (UPT)) yang masih dibina oleh kementerian terkait. Berdasarkan hasil Podes 2014, ada sebanyak 82.190 wilayah setingkat desa yang tersebar di 511 kabupaten/kota.

9. Metode Pengumpulan Data

Pengumpulan data Podes 2014 dilakukan melalui wawancara langsung oleh petugas terlatih dengan narasumber yang relevan. Petugas adalah aparatur ataupun mitra kerja BPS Kabupaten/Kota, sementara narasumber adalah kepala desa/lurah atau narasumber lain yang memiliki pengetahuan terhadap wilayah target pencacahan.

10. Desa/Kelurahan Tepi Laut

*BPS on the data richness aspect.*

8. Podes Coverage

*Podes enumeration is implemented as a census of the lowest governmental administrative region equivalent to village (i.e. village, sub-district, nagari, and Transmigration Settlement Unit which is still fostered by the relevant ministries). There were 82,190 village-level areas spread over 511 regencies/municipalities based on the result of Podes 2014.*

9. Method of Data Collection

*Data collection of Podes 2014 carried out through direct interviews by trained personnel with relevant respondents. The interviewers are BPS Regency/City personnel or partners, meanwhile, the selected respondents are the village head/sub-district head or other respondents who have the knowledge towards the target area of enumeration.*

10. Coastal Village/Coastal Sub-

adalah desa/kelurahan yang sebagian atau seluruh wilayahnya bersinggungan langsung dengan laut, baik berupa pantai maupun tebing karang.

*District is a village/sub-district which some areas are intersect/directly adjacent to the sea, either gently sloping/flat beach or cliffs/reef.*

11. Desa/Kelurahan bukan tepi laut adalah desa/kelurahan yang wilayahnya tidak bersinggungan langsung dengan laut.

*11. Non Coastal Village/Non Coastal Sub-District is a village which has no area that intersect/directly adjacent to the sea.*

12. Desa/Kelurahan Lereng/Puncak adalah desa/kelurahan yang sebagian besar wilayahnya berada di puncak gunung/pegunungan atau terletak di antara puncak sampai lembah.

*12. Slope/Peak Village/Sub-District is a village/sub-district which the largest part of village/sub-district lies on the highest part of mount/mountain or lies between the peak to the valley.*

13. Desa/Kelurahan lembah adalah desa/kelurahan yang wilayahnya sebagian besar merupakan daerah rendah yang terletak di antara dua gunung/pegunungan atau daerah yang mempunyai kedudukan lebih rendah dibandingkan daerah sekitarnya.

*13. Valley Village/Sub-District area is a village/sub-district with the largest part of the village/sub-district is a low area between two mountains or area that have a position lower than the surrounding areas.*

14. Desa/Kelurahan Dataran adalah desa/kelurahan yang sebagian besar wilayahnya

*14. Flat Village/Sub-District is a village/sub-district which the largest part of village1/sub-*



## MINING AND ENERGY

tampak datar, rata, dan membentang.

*district looked plane, flat, and stretches.*

15. Berdasarkan Peraturan Pemerintah Nomor 82 Tahun 2001 tentang Pengolahan Kualitas Air dan Pengendalian Pencemaran Air, klasifikasi mutu air ditetapkan menjadi empat kelas, yaitu: Kelas I, Kelas II, Kelas III, dan Kelas IV.
15. *Government Regulation Number 82 year 2001 on Water Quality Management and Water Pollution Control states that water quality is classified into four categories: Class I, Class II, Class III, and Class IV.*
16. Kelas I, air yang dapat digunakan untuk air bahan baku air minum dan atau peruntukan lain yang mensyaratkan mutu air yang sama dengan kegunaan tersebut.
16. *Class I, water that can be used for drinking and other uses requiring the same water quality category.*
17. Kelas II, air yang dapat digunakan untuk prasarana atau sarana rekreasi air, pembudidayaan ikan air tawar, peternakan, air untuk mengairi pertanian, dan atau peruntukan lain yang mensyaratkan mutu air yang sama dengan kegunaan tersebut.
17. *Class II, water that can be used for water recreation infrastructure, fresh water fish culture, animal husbandry, watering cropping, and other uses requiring the same water quality category.*
18. Kelas III, air yang dapat digunakan untuk pembudidayaan ikan air tawar, peternakan, air untuk mengairi
18. *Class III, water that can be used for fresh water fish culture, animal husbandry, watering cropping, and other uses*

pertanaman, dan atau peruntukan lain yang mensyaratkan mutu air yang sama dengan kegunaan tersebut.

*requiring the same water quality category.*

19. Kelas IV, air yang dapat digunakan untuk pertanian dan atau peruntukan lain yang mensyaratkan mutu air yang sama dengan kegunaan tersebut.

*19. Class IV, water that can be used for watering cropping and other uses requiring the same water quality category.*

20. Penentuan status mutu air sungai dilakukan dengan Metode Indeks Pencemaran (IP).

*20. Determination of river water quality status with Pollutant Index Method.*

21. Metode IP: Status mutu air dihitung berdasarkan data sesaat dengan Metode Indeks Pencemaran Keputusan Menteri Lingkungan Hidup Nomor 115 tahun 2003 dibandingkan dengan kriteria mutu air kelas I dan kriteria mutu air kelas II Peraturan Pemerintah Nomor 82 tahun 2001. Status mutu yang diperoleh merupakan status mutu sesaat dan hanya berdasarkan parameter tertentu yang dipantau di tiap sungai dengan jumlah dan jenis yang berbeda.

*21. Pollutant Index Method: Status of water quality is assessed based on the transient data by Pollutant Index Method pursuant to Decree of Minister of Environment Number 115 Year 2003 compared to the water quality criteria Class I and the water quality criteria Class II of Government Regulation Number 82 Year 2001. The quality status obtained is transient quality status and only based on certain parameters monitored at every river at different amount and with different types of parameters.*

**ULASAN**

**DESCRIPTION**

**Kedadaan Geografis**

Kabupaten Batang Hari terletak di antara 1°23' Lintang Selatan dan 2°23' Lintang Selatan, dan antara 102°29' Bujur Timur dan 103°28' Bujur Timur. Daerah ini beriklim tropis, dengan tingkat elevasi sebagian besar terdiri dari dataran rendah dengan ketinggian 11-100 meter di atas permukaan laut (sebesar 92,67 persen). Sedangkan 7,33 persen lainnya berada pada ketinggian 101-500 meter di atas permukaan laut. Kabupaten ini juga dilalui dua sungai besar yaitu Sungai Batang Hari dan Sungai Tembesi.

Luas Wilayah Kabupaten Batang Hari adalah 5.804,83 ribu kilometer persegi (km<sup>2</sup>). Pada tahun 2018 Kabupaten Batang Hari terdiri dari 8 kecamatan dan 124 Desa/Kelurahan. Batas-batas wilayah kabupaten adalah sebagai berikut:

- Utara : Kab. Tebo, Kab. Muaro Ja Kab. Tanjung Jabung Bara
- Timur : Kab. Muaro Jambi
- Selatan : Prov. Sumatera Selatan, Kab. Sarolangun, dan Kab. Muaro Jambi
- Barat : Kab. Tebo

**Geography condition**

Batang Hari Regency is located between 1°23' to 2°23' south latitude and from 102°29' to 103°28' east longitude. This regency has tropical climate, with mostly elevation level consist of highland with altitude 11-100 meter at above sea. (92,67 persen). While 7,33 percent others lies at altitude between 101-500 meter at above sea. This regency is crossed by two big river, Batang Hari River and Tembesi River.

Total area of Batang Hari Regency is 5.804,83 thousands square kilometer. In 2018 , Batang Hari Regency consist of 8 districts and 124 villages/urban villages. The Area Borders of Batang Hari Regency is :

- North : Tebo Regency, Muaro Regency and Tanjung J Regency
- East : Muaro Jambi Regency
- South : South Sumatera Provir Sarolangun Regency, c
- West : Tebo Regency

Jarak Ibukota Kabupaten Batang Hari dengan Ibukota Kabupaten/ Kota lain dalam Provinsi Jambi adalah :

Muara Bulian-Jambi	:	65 Km
Muara Bulian-Sengeti	:	87 Km
Muara Bulian-Sarolangun	:	111 Km
Muara Bulian-Muara Tebo	:	144 Km
Muara Bulian-Kuala Tungkal	:	190 Km
Muara Bulian-Muara Sabak	:	194 Km
Muara Bulian-Muara Bungo	:	228 Km
Muara Bulian-Bangko	:	266 Km
Muara Bulian-Sungai Penuh	:	353 Km

The distance between the capital of Batang Hari Regency with the capital of the others regency in Jambi Province is:

Muara Bulian-Jambi	:	65 Km
Muara Bulian-Sengeti	:	87 Km
Muara Bulian-Sarolangun	:	111 Km
Muara Bulian-Muara Tebo	:	144 Km
Muara Bulian-Kuala Tungkal	:	190 Km
Muara Bulian-Muara Sabak	:	194 Km
Muara Bulian-Muara Bungo	:	228 Km
Muara Bulian-Bangko	:	266 Km
Muara Bulian-Sungai Penuh	:	353 Km

#### Suhu dan kelembaban udara

Suhu udara di suatu tempat antara lain ditentukan oleh tinggi rendahnya tempat tersebut dari permukaan air laut dan jaraknya dari pantai. Pada tahun 2018, suhu udara rata-rata berkisar antara 26,3°C sampai 27,4°C. Suhu udara maksimum terjadi pada bulan Oktober yaitu sebesar 33,8°C, sedangkan suhu udara minimum terjadi pada bulan November, sebesar 18,8°C, seperti disajikan pada tabel 1.2.1.

Kelembaban udara pada tahun 2018 relatif tinggi, rata-rata berkisar antara 81 sampai 87 persen. Data suhu dan kelembaban udara minimum dan maksimum disajikan pada Tabel 1.2.1

#### Temperature and Humidity

*The variation in temperature is influenced by the altitute at above sea and the distance from beach. In 2018 , the average temperature ranged from 26,3°C to 27,4°C. The highest temperature was recorded October that accounted for 33,8°C, while the lowest temperature that accounted for 18,8°C was recorded in November as presented in table 1.2.1.*

*In 2018 , the humidity ranged from 81 to 87 percent. The minimum and maximum temperature and humidity datas are presented in Table 1.2.1.*

### Curah Hujan dan Keadaan Angin

Curah hujan di suatu tempat antara lain dipengaruhi oleh keadaan iklim, keadaan geografi dan perputaran/pertemuan arus udara. Rata-rata curah hujan selama tahun 2018 berkisar antara 30 mm sampai 430 mm, sedangkan banyaknya hari hujan berkisar antara 6 sampai 24 hari, seperti disajikan pada tabel 1.2.4.

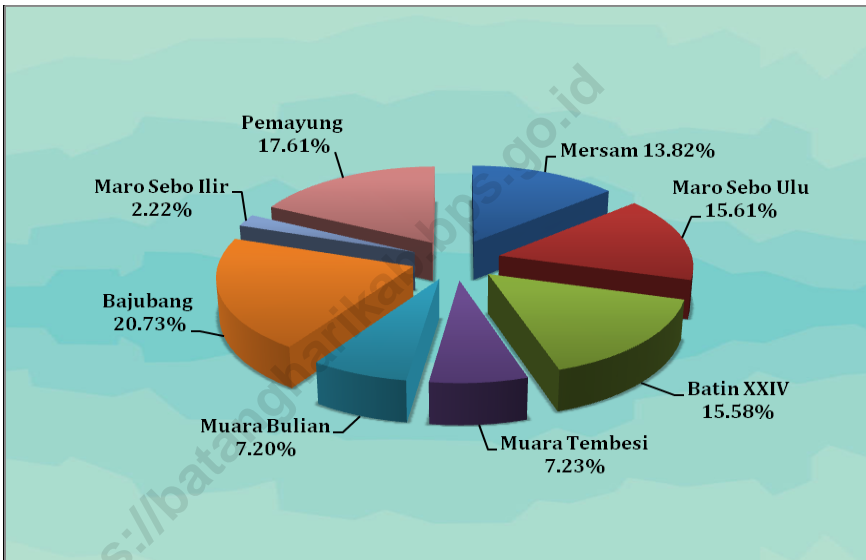
Faktor kecepatan angin antara lain dipengaruhi oleh perbedaan tekanan udara. Pada tahun 2018, kecepatan angin berkisar antara 2 sampai 12 knot. Data mengenai kecepatan angin dan penyinaran matahari disajikan pada tabel 1.2.3

### Rainfall and Surface Winds

*Rainfall in the area is influenced by climate, geographic situation and cycling of air flow. Average rainfall in 2018 varied from 30 mm to 430 mm, while days of rain varied from 6 to 24 days, as represented in table 1.2.1*

*Wind Velocities is influenced by the different of air pressure. In 2018, wind velocities varied from 2 to 12 knot. Data of wind velocity and duration of sunshine are presented in table 1.2.3*

**Gambar 1** Presentase Luas Wilayah Menurut Kecamatan di Kabupaten Batang Hari (km<sup>2</sup>), 2018  
*Picture* Percentage of Total Area by District In Batang Hari Regency (square.km),2018



### 1.1 Keadaan Geografi/Geography Condition

**Tabel** 1.1.1 **Luas Daerah dan Jumlah Pulau Menurut Kecamatan di Kabupaten Batang Hari, 2018**  
**Table** 1.1.1 **Total Area and Number of Islands by Sub District in Batang Hari Regency, 2018**

Kecamatan Sub District	Ibukota Kecamatan Capital of Sub District	Luas <sup>1</sup> (km2) Total Area (square.km)
(1)	(2)	(3)
Mersam	Kembang Paseban	801,90
Maro Sebo Ulu	Simpang Sungai Rengas	906,33
Batin XXIV	Muara Jangga	904,14
Muara Tembesi	Kampung Baru Km. 5	419,77
Muara Bulian	Muara Bulian	417,97
Bajubang	Bajubang	1.203,51
Maro Sebo Ilir	Terusan	129,06
Pemayang	Jembatan Mas	1.022,15
<b>Batang Hari</b>		<b>5 804,83</b>

Sumber/Source: Badan Pertanahan Nasional Kabupaten Batang hari/ National Land Board of Batang Hari Regency

Lanjutan Tabel/Continued Table 1.1.1

Kecamatan Sub District	Persentase Terhadap Luas Kabupaten Percentage to Regency's Area	Jumlah Pulau <sup>2</sup> Number of Islands <sup>2</sup>
(1)	(4)	(5)
Mersam	13,81	0,00
Maro Sebo Ulu	15,61	0,00
Batin XXIV	15,58	0,00
Muara Tembesi	7,23	0,00
Muara Bulian	7,20	0,00
Bajubang	20,73	0,00
Maro Sebo Ilir	2,22	0,00
Pemayang	17,61	0,00
<b>Batang Hari</b>	<b>100,00</b>	<b>0,00</b>

Sumber/Source: Badan Pertanahan Nasional Kabupaten Batang Hari/ National Land Board of Batang Hari Regency



**Tabel 1.1.2 Tinggi Wilayah di Atas Permukaan Laut (DPL) Menurut Kecamatan di Kabupaten Batang Hari, 2018**  
**Height Above Mean Sea Level (AMSL) by District in Batang Hari Regency, 2018**

Kecamatan (District)	Bujur (Longitude)	Lintang (Latitude)	Tinggi DPL (Altitude at Above Sea) (m)
(1)	(2)	(3)	(4)
1. Mersam	102°47'08,6" 103°05'03,1"	01°24'03,1" 01°47'30,8"	67
2. Maro Sebo Ulu	102°29'30,5" 102°56'26,0"	01°30'00,0" 01°58'45,4"	76
3. Batin XXIV	102°47'08,1" 103°12'19,4"	01°46'25,9" 02°00'48,7"	57
4. Muara Tembesi	103°11'30,8" 103°05'50,8"	01°52'09,7" 01°28'13,0"	45
5. Muara Bulian	103°08'32,4" 103°24'38,9"	01°38'13,0" 01°53'08,1"	38
6. Bajubang	103°09'30,8" 103°27'27,5"	01°43'47,0" 02°23'14,6"	51
7. Maro Sebo Ilir	103°08'32,4" 103°14'58,4"	01°32'55,1" 01°43'40,6"	48
8. Pelayung	103°01'04,9" 103°28'25,9"	01°23'27,5" 01°44'38,9"	28

Sumber : Kantor Badan Pertanahan Nasional Kabupaten Batang Hari

Source : National Land Board of Batang Hari Regency

**1.1.3 Nama Ibukota Kecamatan dan Jarak ke Ibukota  
Kabupaten Menurut Kecamatan di Kabupaten Batang  
Hari Tahun 2018**

**Tabel**

**Table**

***Name of Capital District and Distance to Capital District  
by District in Batang Hari Regency 2018***

Kecamatan (District)	Nama Ibukota Kecamatan <i>Name of Capital District</i>	Jarak Ke Ibukota Kabupaten (Distance to Capital District) (Km)
(1)	(2)	(3)
1. Mersam	Kembang Paseban	37
2. Maro Sebo Ulu	Simpang Sungai Rengas	51,63
3. Batin XXIV	Muara Jangga	38,5
4. Muara Tembesi	Kampung Baru Km. 5	17,5
5. Muara Bulian	Muara Bulian	0
6. Bajubang	Bajubang	13,125
7. Maro Sebo Ilir	Terusan	14,437
8. Pelayung	Jembatan Mas	28

Sumber : Kantor Badan Pertanahan Nasional Kabupaten Batang Hari

Source : National Land Board of Batang Hari Regency

**Tabel**  
**Table**

**1.1.4 Nama Sungai, Panjang Sungai dan Kecamatan yang Dilintasi di Kabupaten Batang Hari 2018**  
**Name of River, Length of River and District Crossed by them in Batang Hari 2018**

Nama Sungai (Name of River)	Panjang Sungai (Length of River) (Km)	Kecamatan yang Dilintasi (District Crossed)
(1)	(2)	(3)
1. Batang Hari	176.750	1. Maro Sebo Ulu 2. Mersam 3. Muara Tembesi 4. Maro Sebo Ilir 5. Muara Bulian 6. Pelayung
2. Batang Tembesi	68.250	1. Batin XXIV 2. Muara Tembesi

Sumber : Kantor Badan Pertanahan Nasional Kabupaten Batang Hari  
Source : National Land Board of Batang Hari Regency

## 1.2 KEADAAN IKLIM/CLIMATE CONDITION

### 1.2.12 Rata-rata Suhu Udara dan Kelembaban Relatif setiap Bulan pada Stasiun Klimatologi Jambi Tahun 2018

**Tabel**  
**Table**

#### *Monthly Average Temperature and Relative Humidity at Climatology Station Jambi 2018*

Bulan/Month	Suhu Udara/Temperature (°C)			Kelembaban Udara Humidity (%)		
	Min	Maks Max	Rata-rata Average	Min	Maks Max	Rata-rata Average
(1)	(2)	(3)	(4)	(5)	(6)	(7)
Januari/January	21.8	32.4	26.6	51	98	84
Februari/February	22.0	33.8	26.3	57	98	86
Maret/March	22.5	33.2	26.4	52	99	87
April/April	22.2	34.0	27	53	98	87
Mei/May	23.2	34.3	27.1	44	98	87
Juni/June	22.2	34.2	27.3	55	97	85
Juli/July	18.8	34.3	26.9	52	98	82
Agustus/August	21.0	34.7	27.4	51	98	81
September/September	21.2	33.8	26.7	46	98	82
Oktober/October	22.5	34.8	26.8	50	98	85
November/November	22.6	34.0	27	59	97	87
Desember/December	21.8	34.8	26.9	52	98	86

Sumber : Badan Meteorologi Klimatologi dan Geofisika Jambi

Source : Climatology Meteorology and Geophysics Agency of Jambi

**1.2.13 Rata-rata Tekanan Udara dan Kecepatan Angin setiap**

**Tabel**  
**Table**

**Bulan pada Stasiun Klimatologi Jambi Tahun 2018**  
**Average Air Pressure and Wind Velocity Every Month at**  
**Climatology Station Jambi 2018**

Bulan (Month)	Tekanan Udara / Air Pressure (mb)			Kecepatan Angin / Wind Velocity (knot)		
	Mini-mum (Mini-mum)	Mak-simum (Maxi-mum)	Rata-rata (Average)	Mini-mum (Mini-mum)	Maksi-mum (Maxi-mum)	Rata-rata (Average)
(1)	(2)	(3)	(4)	(5)	(6)	(7)
1. Januari	1004.6	1014.7	1009.5	3	10	6
2. Februari	1005.1	1016.4	1011.6	3	9	6
3. M a r e t	1005.5	1014.8	1010.6	3	10	5
4. A p r i l	1005.6	1013.6	1010.0	3	9	6
5. M e i	1005.4	1014.6	1010.3	3	10	5
6. J u n i	1006.7	1014.7	1011.0	4	8	5
7. J u l i	1005.7	1014.1	1010.4	3	8	5
8. Agustus	1006.0	1016.1	1010.4	4	8	6
9. September	1005.1	1015.7	1011.2	3	12	6
10. Oktober	1006.1	1015.4	1011.4	2	8	5
11. November	1005.9	1014.8	1011.0	2	9	5
12. Desember	1006.2	1015.1	1010.8	3	8	5

Sumber : Badan Meteorologi Klimatologi dan Geofisika Jambi  
Source: Climatology Meteorology and Geophysics Agency of Jambi

**Tabel**  
**Table**

**1.2.14 Jumlah Hujan, Curah Hujan dan Lamanya Penyinaran  
Matahari Setiap Bulan Tahun 2018**  
**Monthly Number of Day of Rain, Rainfall and Durative  
of Sunshine 2018**

Bulan (Month)	Jumlah Hujan (hari) (Day of Rain) (day)	Curah Hujan (Rainfall) (mm)	Lamanya Penyinaran Matahari (jam) (Durative of Sunshine) (hour)
(1)	(2)	(3)	(4)
1. Januari	13	173	99.9
2. Februari	22	153	71.9
3. Maret	23	430	115.0
4. April	22	341	109.0
5. Mei	21	350	127.0
6. Juni	12	101	105.3
7. Juli	6	30	151.3
8. Agustus	10	77	116.8
9. September	12	169	166.4
10. Oktober	20	112	132.6
11. November	24	373	112.6
12. Desember	22	341	95.8

Sumber : Badan Meteorologi Klimatologi dan Geofisika Jambi  
Source: Climatology Meteorology and Geophysics Agency of Jambi

**1.2.15 Hasil Pemantauan Kualitas Udara Ambient di Kabupaten Batang Hari Bulan Tahun 2018**  
**Monitoring Results of Ambient Air Quality in Batang Hari Regency 2018**

LOKASI	LABEL	PARAMETER							
		SO <sub>2</sub> (µg / m <sup>3</sup> )		NO <sub>2</sub> (µg / m <sup>3</sup> )		NH <sub>3</sub> (µg / m <sup>3</sup> )		O <sub>3</sub> (µg / m <sup>3</sup> )	
		April	Okt	April	Okt	April	Okt	April	Okt
(1)	(2)	(3)	(4)	(5)	(6)	(7)	(8)	(9)	(10)
Perkantoran		-	0,94	-	24,35	-	7,419	-	9,419
Transportasi		1,32	1,43	39,68	38,36	9,362	6,160	5,574	16,708
Pemukiman		0,08	1,96	13,51	3,70	4,113	11,590	4,47	9,204
Industri/ Rumah Sakit		0,30	0,99	16,07	18,78	6,063	8,980	5,152	8,460

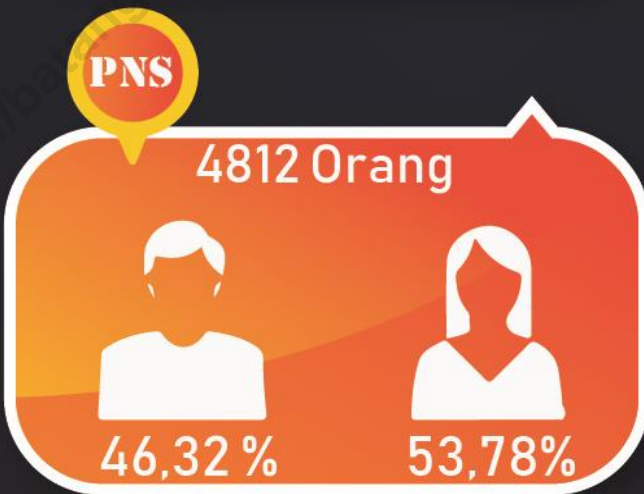
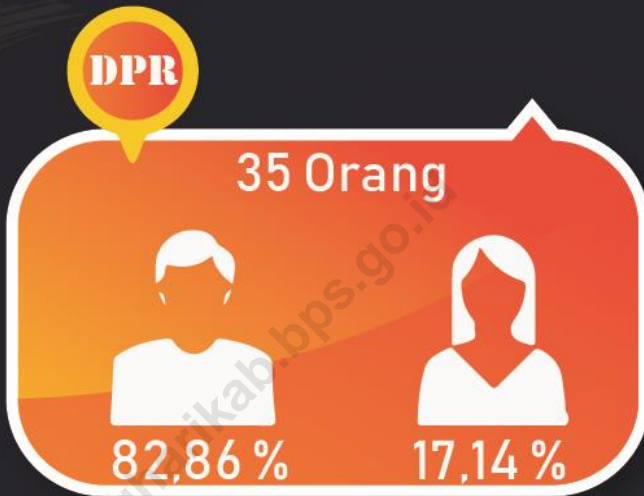
Sumber : Dinas Lingkungan Hidup Kabupaten Batang Hari  
 Source : Environment Agency of Batang Hari Regency





**BAB 2**  
**CHAPTER**

**PEMERINTAHAN**  
*Government*



Sumber : Badan Kepegawaian dan Pengembangan SDM Kab. Batang Hari



**PENJELASAN TEKNIS**

**TECHNICAL NOTES**

- |   |   |
|---|---|
| <p>1. Anggota Dewan Perwakilan Rakyat Daerah (DPRD) dipilih melalui pemilihan umum (pemilu) dan dilantik dalam masa jabatan lima tahun.</p>   | <p>1. <i>Regional House of Representatives (DPRD) members are elected through a general election and appointed for a five-years membership.</i></p>   |
| <p>2. Susunan pemerintahan Republik Indonesia periode 2014–2019 terdiri dari presiden, wakil presiden, lembaga tinggi negara, kementerian, setingkat menteri, dan Lembaga Pemerintahan Non Kementerian (LPNK).</p>  | <p>2. <i>The government structure of the Republic of Indonesia period 2009 to 2014 consists of president, vice president, state supreme agencies, ministries, ministerial level institutions, and non-ministerial institutions.</i></p> |
| <p>3. Lembaga tinggi negara terdiri dari Majelis Permusyawaratan Rakyat (MPR), Dewan Perwakilan Rakyat (DPR), Badan Pemeriksa Keuangan (BPK), dan Mahkamah Agung (MA), Dewan Perwakilan Daerah (DPD), Mahkamah Konstitusi (MK), dan Komisi Yudisial (KY).</p> | <p>3. <i>State supreme agencies consist of dZ W }%o [• }v•μoš The House of Representative, The Audit Board of the Republic of Indonesia, Supreme Court, Local Councils, Constitutional Court, and Judicial Commision.</i></p>           |
| <p>4. Kementerian terdiri dari kementerian koordinator dan kementerian.</p>   | <p>4. <i>Ministries consist of coordinating ministry and departmental ministry.</i></p>   |
| <p>5. Kementerian koordinator terdiri dari bidang politik, hukum, dan keamanan (Polhukam), bidang perekonomian, bidang pembangunan manusia dan</p>  | <p>5. <i>Coordinating ministries consist of Coordinating Ministry for Political, Legal, and Security Affairs, Coordinating Ministry for the Economy, Coordinating Ministry for</i></p>  |

kebudayaan, dan bidang  
kemaritiman.

*Maritime Affairs, and Coordinating  
Ministry for Human Development  
and Culture*

6. Kementerian terdiri dari  
Kementerian Sekretaris Negara,  
Kementerian Dalam Negeri,  
Kementerian Luar Negeri,  
Kementerian Perencanaan  
Pembangunan Nasional/Bappenas,  
Kementerian Pertahanan,  
Kementerian Hukum dan Hak Asasi  
Manusia, Kementerian Keuangan,  
Kementerian Energi dan Sumber  
Daya Mineral, Kementerian  
Perindustrian, Kementerian  
Perdagangan, Kementerian  
Pertanian, Kementerian  
Perhubungan, Kementerian  
Kelautan dan Perikanan,  
Kementerian Ketenagakerjaan,  
Kementerian Badan Usaha Milik  
Negara, Kementerian Koperasi dan  
UKM, Kementerian Pekerjaan  
Umum dan Perumahan Rakyat,  
Kementerian Lingkungan Hidup dan  
Kehutanan, Kementerian Agraria  
dan Tata Ruang/Badan Pertanahan  
Nasional, Kementerian Kesehatan,  
Kementerian Kebudayaan dan  
Pendidikan Dasar Menengah,  
Kementerian Sosial, Kementerian  
Agama, Kementerian Pariwisata,  
Kementerian Komunikasi dan  
Informatika, Kementerian

6. *Departmental Ministries consist of  
State Secretary; Ministry of Home  
Affairs; Ministry of Foreign Affairs;  
Ministry of National Development  
Planning/Chairperson of National  
Development Planning Agency;  
Ministry of Defense; Ministry of  
Justice and Human Rights; Ministry  
of Finance; Ministry of Energy and  
Mineral Resources; Ministry of  
Industry; Ministry of Trade; Ministry  
of Agriculture; Ministry of  
Transportation; Ministry of  
Maritime Affairs and Fisheries;  
Ministry of Manpower; Ministry of  
State Owned Enterprises; Ministry of  
Cooperatives and Small and Medium  
Enterprises; Ministry of Public Works  
and Public Housing; Ministry of  
Environment and Forestry; Ministry  
of Agrarian Affairs and Spatial  
Planning/National Land Agency;  
Ministry of Health; Ministry of  
Culture and Elementary &  
Secondary Education; Ministry of  
Social Services; Ministry of Religious  
Affairs; Ministry of Tourism;  
Ministry of Communication and  
Informatics; Ministry of  
Empowerment of State Apparatus  
and Bureaucracy Reform; Ministry*

Pendayagunaan Aparatur Negara dan Reformasi Birokrasi, Kementerian Pemuda dan Olahraga, Kementerian Desa, Pembangunan Daerah Tertinggal dan Transmigrasi, Kementerian Riset Teknologi dan Pendidikan Tinggi, dan Kementerian Pemberdayaan Perempuan dan Perlindungan Anak.

7. Setingkat Menteri terdiri dari Kejaksaan Agung, Tentara Nasional Indonesia, dan Kepolisian Negara Republik Indonesia

8. Lembaga Pemerintah Non Kementerian terdiri dari Arsip Nasional Republik Indonesia, Badan Intelijen Negara, Badan Kepegawaian Negara, Badan Kependudukan dan Keluarga Berencana Nasional, Badan Koordinasi Penanaman Modal, Badan Informasi Geospasial, Badan Meteorologi, Klimatologi, dan Geofisika, Badan Narkotika Nasional, Badan Nasional Penanggulangan Bencana, Badan Nasional Penanggulangan Terorisme, Badan Nasional Penempatan dan Perlindungan Tenaga Kerja Indonesia, Badan Pengawasan Obat dan Makanan, Badan Pengawasan Tenaga Nuklir, Badan Pengawasan Keuangan dan Pembangunan, Badan

*of Youth and Sports Affairs; Ministry of Village Development, Disadvantaged Regions and Transmigration; Ministry of Research, Technology, and Higher Education; and Ministry of Women Empowerment and Child Protection*

7. *Ministerial Level Officials consist of, Attorney General, Indonesian National Defense Force, and Indonesian National Police.*

8. *Non Ministerial Institutions consist of National Archive of the Republic of Indonesia, State Intelligence Board, National Civil Service Agency, National Population and Family Planning Board, Investment Coordinating Board, Geospatial Information Agency, Meteorology, Climatology, and Geophysics Agency, National Narcotics Agency, National Agency for Disaster Management, National Counter Terrorism Agency, The National Authority for The Placement and Protection of Indonesian Overseas Workers, National Agency of Drugs and Foods Control, Nuclear Energy Controlling Board, Audit and Development Supervising Agency, Agency for the Assesment and*

Pengkajian dan Penerapan Teknologi, Badan Pusat Statistik, Badan SAR Nasional, Badan Standardisasi Nasional, Badan Tenaga Nuklir Nasional, Lembaga Administrasi Negara, Lembaga Ilmu Pengetahuan Indonesia, Lembaga Ketahanan Nasional, Lembaga Kebijakan Pengadaan Barang/Jasa Pemerintah, Lembaga Penerbangan dan Antariksa Nasional, Lembaga Sandi Negara, dan Perpustakaan Nasional Republik Indonesia.

*Application Technology, BPS-Statistics Indonesia, National Search and Rescue Agency, National Standardization Board, National Nuclear Energy Board, National Institute of Administration, National Institute of Science, National Resilience Institute, Government Procurement Policy Board, National Institute of Space and Aeronautics, National Crypto Agency, and National Library of Republic of Indonesia.*

ULASAN	DESCRIPTION
<p><b>Pemerintahan</b></p>	<p><b>Government</b></p>
<p>Kabupaten Batang Hari merupakan salah satu daerah otonom kabupaten di Provinsi Jambi. Kabupaten ini terdiri dari 8 (delapan) kecamatan, 14 kelurahan dan 110 desa, dengan rincian sebagai berikut.</p>	<p><i>Batang Hari Regency is one of the most autonomous regency in Jambi Province. This regency consist of 8 districts, 14 urban villages and 110 rural villages, the details is :</i></p>
<ul style="list-style-type: none"> <li>- Mersam yang beribukota di Kembang Paseban, terdiri dari 15 desa dan 1 kelurahan.</li> <li>- Maro Sebo Ulu yang beribu kota di Simpang Sungai Rengas, terdiri dari 16 desa dan 1 kelurahan.</li> <li>- Batin XXIV yang beribukota di Muara Jangga, terdiri dari 15 desa dan 2 kelurahan.</li> <li>- Muara Tembesi yang beribukota di Muara Tembesi, terdiri dari 12 desa dan 2 kelurahan.</li> <li>- Muara Bulian yang beribukota di Muara Bulian, terdiri dari 16 desa dan 5 kelurahan.</li> <li>- Bajubang yang beribukota di Bajubang, terdiri dari 9 desa dan 1 kelurahan.</li> <li>- Maro Sebo Ilir yang beribukota di Terusan, terdiri dari 7 desa dan 1 kelurahan.</li> <li>- Pelayung yang beribukota di Jembatan Mas, terdiri dari 18 desa dan 1 kelurahan.</li> </ul>	<ul style="list-style-type: none"> <li>- <b>D Œ u [• %] š o ]</b> <i>Paseban, consist of 15 rural villages and 1 urban village.</i></li> <li>- <b>Maro ^ } hoµ [• %] š (</b> <i>Sungai Rengas, consist of 16 rural villages and 1 urban village.</i></li> <li>- <b>š ]v yy/s [• %] š (</b> <i>Jangga, consist of 15 rural villages and 2 urban villages.</i></li> <li>- <b>Dµ Œ d u • ] [• %] :</b> <i>Tembesi, consist of 12 rural villages and 2 urban villages.</i></li> <li>- <b>Dµ Œ µ o ] v [• %] ]</b> <i>Bulian, consist of 16 rural villages and 5 urban villages.</i></li> <li>- <b>iµ vP [• %] š o ]</b> <i>consist of 9 rural villages and 1 urban village.</i></li> <li>- <b>D Œ } ^ } / o ] Œ [• %</b> <i>consist of 7 rural villages and 1 urban village.</i></li> <li>- <b>W u ÇµvP [• %] š o</b> <i>Mas, consist of 18 rural villages and 1 urban villages.</i></li> </ul>
<p>Pada tahun 2018 , Pegawai Negeri Sipil (PNS) yang bekerja di lingkungan Pemerintahan Kabupaten Batang Hari berjumlah 4.812 orang. Dilihat dari kepangkatannya, mayoritas PNS (59,18 persen) bergolongan III, sedangkan PNS</p>	<p><i>In 2018 , State Civil Servant that work in Regional Government of Batang Hari Regency was 4.812 persons. Meanwhile, if we look by hierarchy, about 59,18 percent hierarchy III, and only 0,68 percent hierarchy I. The</i></p>

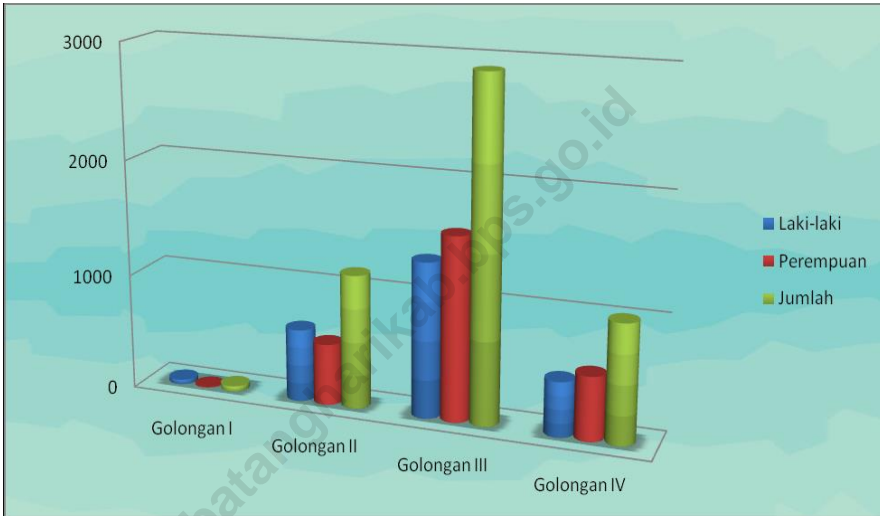
Golongan I hanya sebesar 0,68 persen. Dilihat dari tingkat pendidikan, sebanyak 77 persen PNS lulus Diploma dan Universitas (Tabel 2.3.4).

*education overview shows that 77 percent civil servant finished diploma and university. (Table 2.3.4).*

<https://batangharikab.bps.go.id>



**Gambar 2** Jumlah Pegawai Negeri Sipil Menurut Golongan Kepangkatan dan Jenis Kelamin di Kabupaten Batang Hari, 2018  
**Picture** Number of Civil Servants by Hierarchy and Sex in Batang Hari Regency, 2018



## 2.1 Wilayah Administratif/*Administrative Area*

**Tabel 2.1.1** Jumlah Kelurahan Menurut Kecamatan di Kabupaten Batang Hari, 2014-2018  
**Table 2.1.1** *Number of Sub District by Subdistrict in Batang Hari Regency, 2014-2018*

Kecamatan Sub District	2014	2015	2016	2017	2018
(1)	(2)	(3)	(4)	(5)	(6)
Mersam	1	1	1	1	1
Maro Sebo Ulu	1	1	1	1	1
Batin XXIV	2	2	2	2	2
Muara Tembesi	2	2	2	2	2
Muara Bulian	5	5	5	5	5
Bajubang	1	1	1	1	1
Maro Sebo Ilir	-	1	1	1	1
Pemayang	1	1	1	1	1
<b>Batang Hari</b>	<b>13</b>	<b>14</b>	<b>14</b>	<b>14</b>	<b>14</b>

Sumber/*Source*: Peraturan Kepala Badan Pusat Statistik Nomor 29 Tahun 2018 Tanggal 15 Januari 2018 tentang Perubahan Atas Peraturan Kepala Badan Pusat Statistik Nomor 55 Tahun 2017 tentang Kode dan Nama Wilayah Kerja Statistik Tahun 2017

*Chief Statistician Regulation Number 29/2018, January 15 2018, as a revision of Chief Statistician Regulation Number 55 of 2017 on Code and Name of Regional Level of Data Collection*

Tabel  
Table

2.1.2

## Jumlah Desa Menurut Kecamatan di Kabupaten Batang Hari, 2014-2018

## Number of Villages by Subdistrict in Batang Hari Regency, 2014-2018

Kecamatan Sub District	2014	2015	2016	2017	2018
(1)	(2)	(3)	(4)	(5)	(6)
Mersam	15	17	17	17	17
Maro Sebo Ulu	13	16	16	16	16
Batin XXIV	14	15	15	15	15
Muara Tembesi	11	12	12	12	12
Muara Bulian	15	16	16	16	16
Bajubang	8	9	9	9	9
Maro Sebo Ilir	7	7	7	7	7
Pemayang	17	18	18	18	18
<b>Batang Hari</b>	<b>100</b>	<b>110</b>	<b>110</b>	<b>110</b>	<b>110</b>

Sumber/Source:

Peraturan Kepala Badan Pusat Statistik Nomor 29 Tahun 2018 Tanggal 15 Januari 2018 tentang Perubahan Atas Peraturan Kepala Badan Pusat Statistik Nomor 55 Tahun 2017 tentang Kode dan Nama Wilayah Kerja Statistik Tahun 2017

Chief Statistician Regulation Number 29/2018, January 15 2018, as a revision of Chief Statistician Regulation Number 55 of 2017 on Code and Name of Regional Level of Data Collection

## 2.2 DEWAN PERWAKILAN RAKYAT DAERAH/THE REGIONAL HOUSE OF REPRESENTATIVE

### 2.2.1 Jumlah Anggota Dewan Perwakilan Rakyat Daerah Menurut Partai Politik dan Jenis Kelamin di Kabupaten Batang Hari, 2018

*Number of Members of The Regional House of Representatives by Political Parties and Sex in Batang Hari Regency, 2018*

**Tabel**  
**Table**

	Partai Politik <i>Political Parties</i>	Jenis Kelamin/ <i>Sex</i>		Jumlah <i>Total</i>
		Laki-Laki <i>Male</i>	Perempuan <i>Female</i>	
	(1)	(2)	(3)	(4)
1.	Golkar	4	1	5
2.	PDI-P	4	-	4
3.	PKB	3	1	4
4.	PKS	3	-	3
5.	Demokrat	3	1	4
6.	PPP	1	1	2
7.	PAN	4	2	6
8.	NASDEM	2	-	2
9.	HANURA	2	-	2
10.	GERINDRA	3	-	3
<b>Batang Hari</b>		<b>29</b>	<b>6</b>	<b>35</b>

Sumber: Sekertariat DPRD Batang Hari  
Source: Secretariat Parliament of Batang Hari Regency

**2.2.2 Jumlah Anggota DPRD Kabupaten Batang Hari Menurut Fraksi dan Jenis Kelamin Tahun 2018**

**Tabel**  
**Table**

**Number of Parliament Member of Batang Hari Regency by Faction and Sex 2018**

Nama Fraksi (Name of Faction)	Laki-laki (Male)	Perempuan (Female)	Jumlah (Total)
(1)	(2)	(3)	(4)
Fraksi Golkar/ Hanura	4	1	5
Fraksi Demokrat	3	1	4
Fraksi PAN	4	2	6
Fraksi GERINDRA	3	-	3
Fraksi PDI-P	4	-	4
Fraksi Nasional Hati Nurani (NASDEM, HANURA)	4	-	4
Fraksi PKB	3	1	4
Fraksi PKS	4	1	5
<b>J u m l a h</b>	<b>29</b>	<b>6</b>	<b>35</b>

Sumber: Source: Sekertariat DPRD Batang Hari  
Source: Secretariat Parliament of Batang Hari Regency

### 2.2.3 Banyaknya Anggota DPRD menurut Tingkat Pendidikan yang Ditamatkan dan Jenis Kelamin Tahun 2018

**Tabel**

**Table**

**Number of Parliament Member of Batang Hari Regency by Education and Sex 2018**

Tingkat Pendidikan (Education Level)	Anggota (Member)			Persentase (Percentage)
	Laki-laki (Male)	Perempuan (Female)	Jumlah (Total)	
(1)	(2)	(3)	(4)	(5)
SLTA	13	1	14	40
D-1	-	-	-	-
D-II	-	-	-	-
D-III	-	-	-	-
D-IV	-	-	-	-
S-1	14	4	18	51.43
S-2	2	1	3	8.57
S-3	-	-	-	-
Lainnya	-	-	-	-
Jumlah (Total)	29	6	35	100

Sumber: Source: Sekertariat DPRD Batang Hari

Source: Secretariat Parliament of Batang Hari Regency

**Tabel**  
**Table**                    **2.2.4 Banyaknya Kegiatan Sidang DPRD di Kabupaten**  
   **Batang Hari Tahun 2014-2018**  
   **Number of Plenary in Parliament of Batang Hari**  
   **Regency 2013-2018**

Tahun	Pleno	Istimewa	Jumlah
(Year)	(Plenary)	(Extraordinary)	(Total)
(1)	(2)	(3)	(4)
2018	-	4	-
2017	14	3	17
2016	14	4	18
2015	15	5	20
2014	14	3	17

Sumber: Source: *Sekretariat DPRD Batang Hari*  
Source: *Secretariat Parliament of Batang Hari Regency*

### 2.2.5 Banyaknya Kegiatan dan Kunjungan Kerja DPRD Kabupaten Batang Hari Tahun 2018

**Tabel**  
**Table**

#### **Number of Activity and Work Visit of Parliament of Batang Hari Regency 2018**

Kegiatan (Activity)	Rapat (Meeting)	Kunjungan Kerja (Work Visit)
(1)	(2)	(3)
1. Paripurna	23	-
2. Badan Musyawarah	12	-
3. Badan Anggaran	9	-
4. Badan legislasi	4	4
5. Fraksi	-	-
6. Gabungan Komisi	-	-
7. Komisi I	-	-
8. Komisi II	-	-
9. Komisi III	-	-
10. Rapat Pimpinan DPRD, Pimpinan Fraksi, dan Komisi	-	-
11. Rapat Dengar Pendapat	-	-
12. Rapat Kerja	-	-
13. Kunjungan keluar Daerah	-	-
14. Kunjungan dalam Daerah	-	-
15. Menerima Unjuk Rasa	-	-
16. Peninjauan ke lapangan	-	-
Jumlah (Total)	48	4

Sumber: Source: Sekretariat DPRD Batang Hari

Source: Secretariat Parliament of Batang Hari Regency



**Tabel**  
**Table**

**2.2.6 Banyaknya Keputusan DPRD Kabupaten Batang Hari Menurut Jenis Tahun 2013-2018**  
**Number of Decissions Created by Parliament of Batang Hari Regency 2013-2018**

Uraian (Description)	2014	2015	2016	2017	2018
(1)	(2)	(3)	(4)	(5)	(6)
1. Peraturan Daerah	9	2	16	9	13
2. Keputusan DPRD	30	23	31	28	36
3. Nota	8	8	8	8	8
4. Pernyataan	-	-	-	-	-
5. Pernyataan Pendapat	-	-	-	-	-
6. Audiensi	-	-	-	-	-
7. Kesimpulan Pendapat	-	-	-	-	-
8. Keputusan Pimpinan	-	-	-	-	-
9. Kep. Pan. Musyawarah	-	-	-	-	-
10. Memorandum	-	-	-	-	-
<b>Jumlah</b>	<b>47</b>	<b>33</b>	<b>55</b>	<b>45</b>	<b>57</b>

Sumber: Source: Sekertariat DPRD Batang Hari

Source: Secretariat Parliament of Batang Hari Regency

## 2.3 SUMBER DAYA MANUSIA/HUMAN RESOURCES

**Tabel 2.3.1** Jumlah Pegawai Negeri Sipil Menurut Jabatan dan Jenis Kelamin di Kabupaten Batang Hari, 2017-2018  
*Number of Civil Servants by Occupation and Sex in Batang Hari Regency, 2017-2018*

Golongan Kepangkatan Hierarchy	2017			2018		
	Laki-Laki Male	Perempu an Female	Jumlah Total	Laki-Laki Male	Perempu an Female	Jumlah Total
(1)	(2)	(3)	(4)	(5)	(6)	(7)
Fungsional Tertentu <i>Specific Functional</i>	-	-	-	-	-	-
Fungsional Umum/Staf <i>General Functional</i>	-	-	-	-	-	-
Struktural/ <i>Structural</i>	-	-	-	-	-	-
Eselon V/5th Echelon	-	-	-	-	-	-
Eselon IV/4th Echelon	-	-	-	-	-	-
Eselon III/3rd Echelon	-	-	-	-	-	-
Eselon II/2nd Echelon	-	-	-	-	-	-
Eselon I/1st Echelon	-	-	-	-	-	-
<b>Jumlah/Total</b>	2.381	2.695	5.076	2.229	2.583	4.812

Sumber: Badan Kepegawaian Daerah dan Pengembangan SDM Kabupaten Batang Hari

Source: Departement for Human Resources and Human Resource Development of Batang Hari Regency

**Tabel 2.3.2** Jumlah Pegawai Negeri Sipil Menurut Tingkat Pendidikan dan Jenis Kelamin di Kabupaten Batang Hari, 2017 dan 2018  
**Table** *Number of Civil Servants by Educational Level and Sex in Batang Hari Regency, 2017 and 2018*

Pendidikan Terakhir <i>Educational Attainment</i>	2017			2018		
	Laki-Laki <i>Male</i>	Perempuan <i>Female</i>	Jumlah <i>Total</i>	Laki-Laki <i>Male</i>	Perempuan <i>Female</i>	Jumlah <i>Total</i>
(1)	(2)	(3)	(4)	(5)	(6)	(7)
Sampai dengan SD <i>Up to Primary School</i>	26	4	30	21	3	24
SLTP/Sederajat <i>General/Vocational Junior High School</i>	58	7	65	49	6	55
SMA/Sederajat <i>General/Vocational Senior High School</i>	740	462	1,202	627	401	1,028
Diploma I,II/Akta I,II <i>Diploma I,II/Akta I,II</i>	221	288	509	177	228	405
Diploma III/Akta III/Sarjana Muda <i>Diploma III/Akta III/Bachelor</i>	130	468	598	120	441	561
Tingkat Sarjana/Doktor/Ph.D <i>University GRaduates</i>	1,206	1,466	2,672	1,235	1,504	2,739
<b>Jumlah/Total</b>	<b>2,381</b>	<b>2,695</b>	<b>5,076</b>	<b>2,229</b>	<b>2,583</b>	<b>4,812</b>

Sumber: Badan Kepegawaian Daerah dan Pengembangan SDM Kabupaten Batang Hari

Source: Department for Human Resources and Human Resource Development of Batang Hari Regency

**Tabel 2.3.3** Jumlah Pegawai Negeri Sipil Menurut Tingkat Kepangkatan dan Jenis Kelamin di Kabupaten Batang Hari, 2017-2018  
**Table** *Number of Civil Servants by Hierarchy and Sex in Batang Hari Regency, 2017-2018*

Golongan Kepangkatan <i>Hierarchy</i>	2017			2018		
	Laki-Laki <i>Male</i>	Perempuan <i>Female</i>	Jumlah <i>Total</i>	Laki-Laki <i>Male</i>	Perempuan <i>Female</i>	Jumlah <i>Total</i>
(1)	(2)	(3)	(4)	(5)	(6)	(7)
1. I/A (Juru Muda)	4	-	4	2	-	2
2. I/B (Juru Muda Tingkat I)	1	-	1	1	-	1
3. I/C (Juru)	15	6	21	13	6	19
4. I/D (Juru Tingkat I)	11	-	11	11	-	11
<b>Golongan I/Range I</b>	<b>31</b>	<b>6</b>	<b>37</b>	<b>27</b>	<b>6</b>	<b>33</b>
5. II/A (Pengatur Muda)	77	27	104	60	17	77
6. II/B (Pengatur Muda Tingkat I)	140	77	217	100	45	145
7. II/C (Pengatur)	250	233	483	224	223	447
8. II/D (Pengatur Tingkat I)	107	189	296	125	171	296
<b>Golongan II/Range II</b>	<b>574</b>	<b>526</b>	<b>1 100</b>	<b>509</b>	<b>456</b>	<b>965</b>
9. III/A (Penata Muda)	269	451	720	267	401	668
10. III/B (Penata Muda Tingkat I)	418	590	1 008	342	550	892
11. III/C (Penata)	266	236	502	296	313	609
12. III/D (Penata Tingkat I)	350	345	695	338	341	679
<b>Golongan III/Range III</b>	<b>1 303</b>	<b>1 622</b>	<b>2 925</b>	<b>1.243</b>	<b>1.605</b>	<b>2.848</b>
13. IV/A (Pembina Muda)	401	513	914	372	485	857
14. IV/B (Pembina Muda Tingkat I)	59	23	82	65	27	92
15. IV/C (Pembina)	13	5	18	12	4	16
16. IV/D (Pembina Tingkat I)	-	-	-	1	-	1
<b>Golongan IV/Range IV</b>	<b>473</b>	<b>541</b>	<b>1 014</b>	<b>450</b>	<b>516</b>	<b>966</b>
<b>Jumlah/Total</b>	<b>2 381</b>	<b>2 695</b>	<b>5 076</b>	<b>2 229</b>	<b>2 583</b>	<b>4 812</b>

Sumber: Badan Kepegawaian Daerah dan Pengembangan SDM Kabupaten Batang Hari

Source: : Departement for Human Resources and Human Resource Development of Batang Hari Regency

**Tabel 2.3.4 Jumlah Pegawai Negeri Sipil Daerah Menurut Kecamatan dan Jenis Kelamin di Kabupaten Batang Hari, 2018**  
**Number of Civil Servants by Subdistrict and Sex in Batang Hari Regency, 2018**

	Kabupaten/Kota Regency/City	Jenis Kelamin/Sex		Jumlah Total
		Laki-Laki Male	Perempuan Female	
	(1)	(2)	(3)	(4)
1.	Mersam	136	171	307
2.	Maro Sebo Ulu	144	134	278
3.	Batin XXIV	163	221	384
4.	Muara Tembesi	161	250	411
5.	Muara Bulian	1.240	1.226	2.466
6.	Bajubang	129	235	364
7.	Maro Sebo Ilir	62	71	133
8.	Pemayang	194	275	469
	<b>Batang Hari</b>	<b>2.229</b>	<b>2.583</b>	<b>4.812</b>

Sumber: *Badan Kepegawaian dan Pengembangan SDM Kabupaten Batang Hari*  
 Source: *Department for Human Resources and Human Resource Development of Batang Hari Regency*

**Tabel 2.3.5 Jumlah Pegawai Negeri Sipil Menurut Dinas/Instansi Pemerintah dan Jenis Kelamin di Kabupaten Batang Hari 2018**  
***Number of Civil Servants by Institution/Office and Sex in Batang Hari Regency 2018***

Dinas/Instansi Pemerintahan <i>Institution/Office</i>		Jenis Kelamin/Sex		
		Laki-Laki <i>Male</i>	Perempuan <i>Female</i>	Jumlah <i>Total</i>
(1)	(2)	(3)	(4)	
1. Sekretariat Daerah	95	55	150	
2. Sekretariat DPRD	27	15	42	
3. Inspektorat Daerah	23	18	41	
4. Badan Perencanaan Pembangunan Daerah	27	11	38	
5. Badan Keuangan Daerah	60	30	90	
6. Badan Kepegawaian Dan Pengembangan Sumber Daya Manusia Daerah	23	20	43	
7. Badan Penelitian dan Pengembangan Daerah	17	12	29	
8. Dinas Pendidikan dan Kebudayaan	86	35	121	
9. Dinas Kesehatan	34	60	94	
10. Dinas Sosial	14	8	22	
11. Satuan Polisi Pamong Praja	53	11	64	
12. Dinas Pemadam Kebakaran dan Penyelamatan	33	7	40	
13. Dinas Pekerjaan Umum dan Penataan Ruang	58	14	72	
14. Dinas Perumahan dan Kawasan Permukiman	30	13	43	
15. Dinas Kependudukan dan Pencatatan Sipil	22	10	32	
16. Dinas Pemuda dan Olahraga	28	11	39	
17. Dinas Pemberdayaan Masyarakat dan Desa	17	10	27	

Sumber: Badan Kepegawaian dan Pengembangan SDM Kabupaten Batang Hari

Source: Departement for Human Resources and Human Resource Development of Batang Hari Regency

sambungan

**Tabel 2.3.6 Jumlah Pegawai Negeri Sipil Menurut Dinas/Instansi Pemerintah dan Jenis Kelamin di Kabupaten Batang Hari 2018**  
**Number of Civil Servants by Institution/Office and Sex in Batang Hari Regency 2018**

	Dinas/Instansi Pemerintahan <i>Institution/Office</i>	Jenis Kelamin/Sex		
		Laki-Laki <i>Male</i>	Perempuan <i>Female</i>	Jumlah <i>Total</i>
	(1)	(2)	(3)	(4)
18.	Dinas Tenaga Kerja dan Transmigrasi	13	16	29
19.	Dinas Koperasi, UKM, Perindustrian dan Perdagangan	26	13	39
20.	Dinas Perhubungan	35	6	41
21.	Dinas Komunikasi dan Informatika	14	15	29
22.	Dinas Perpustakaan dan Kearsipan	7	14	21
23.	Dinas Pengendalian Penduduk, Keluarga Berencana, Pemberdayaan Perempuan Dan Perlindungan Anak	17	25	42
24.	Dinas Lingkungan Hidup	31	18	49
25.	Dinas Perikanan dan ketahanan Pangan	20	16	36
26.	Dinas Tanaman Pangan dan Hortikultura	34	19	53
27.	Dinas Perkebunan dan Peternakan	49	16	65
28.	Rumah Sakit Umum Daerah Hadji Abdoel Madjid Batoe	50	147	197
29.	Kantor Kesatuan Bangsa Dan Politik	22	5	27
30.	Badan Penanggulangan Bencana Daerah Kabupaten	12	2	14
31.	UPTD dan UPTB	38	33	71
32.	Kecamatan dan Kelurahan	229	111	340
33.	Puskesmas	107	390	497
34.	TK/ SD/ SLTP	857	1.379	2.236
35.	Instansi Lain ( dipekerjakan ) (KPUd dan BNNK)	7	1	8
36.	Dinas Tenaga Kerja dan Transmigrasi	13	16	29
<b>Jumlah/Total</b>		<b>2.229</b>	<b>2.583</b>	<b>4.812</b>

Sumber: Badan Kepegawaian dan Pengembangan SDM Kabupaten Batang Hari

Source: Departement for Human Resources and Human Resource Development of Batang Hari Regency

**2.3.7 Banyaknya Pegawai Negeri Sipil di Instansi Vertikal  
Kabupaten Batang Hari Menurut Golongan  
Kepangkatan dan Jenis Kelamin Tahun 2018**

**Tabel**  
**Table**

***Number of Civil Servants of Vertical Institution in Batang  
Hari Regency by Hierarchy and Sex 2018***

Tingkat Kepangkatan (Hierarchy)	Laki-laki (Male)	Perempuan (Female)	Jumlah (Total)
(1)	(2)	(3)	(4)
Golongan I	1	-	1
Golongan II	103	31	134
Golongan III	171	103	274
Golongan IV	83	33	116
<b>J u m l a h</b>	<b>358</b>	<b>167</b>	<b>525</b>

Sumber: Masing-masing Dinas Instansi Vertikal  
Sources : Each Vertical Agency



## 2.4 KEUANGAN DAERAH/GOVERNMENT FINANCE

### 2.4.1 Realisasi Pendapatan Kabupaten Batang Hari Tahun Anggaran 2018 Realization of Receipt in Batang Hari Regency 2018

**Tabel**  
**Table**

Jenis Penerimaan (Kind of Receipts)		Jumlah (Total) (Rp)
(1)		(2)
1.	Pendapatan	
1.1.	Pendapatan Asli Daerah	98.808.531.271,98
1.1.1.	Pajak Daerah	36.592.792.172,14
	Pajak Hotel	131.779.680,00
	Pajak Restoran	2.169.073.746,00
	Pajak Hiburan	9.525.000,00
	Pajak Reklame	657.533.610,00
	Pajak Penerangan Jalan	12.455.346.522,20
1.1.1.1.	Pajak Parkir	2.550.000,00
1.1.1.2.	Pajak Air Tanah	69.987.562,00
1.1.1.3.	Pajak Sarang Burung Walet	106.759.624,00
1.1.1.4.	Pajak Mineral Bukan Logam dan Batuan	355.397.582,94
1.1.1.5.	Pajak Bumi dan Bangunan Pedesaan dan Perkotaan	2.340.009.766,00
1.1.1.6.	Bea Perolehan Hak Atas Tanah dan Bangunan	18.294.829.079,00

Sumber : Badan Keuangan Daerah Kabupaten Batang Hari  
Source : Regional Finance Agency of Batang Hari Regency

Tabel 10.1.1 Lanjutan (Continued)

Jenis Penerimaan (Kind of Receipts)		Jumlah (Total) (Rp)
(1)		(2)
1.1.2.	Retribusi Daerah	5.385.832.212,51
1.1.2.1.	Retribusi Jasa Umum	2.298.716.980,00
1.1.2.2.	Retribusi Jasa Usaha	2.297.225.600,00
1.1.2.3.	Retribusi Perizinan Tertentu	789.889.632,51
1.1.3.	Hasil Pengelolaan Kekayaan Daerah yang Dipisahkan	9.538.397.326,28
1.1.3.1.	<b>Bagian Laba atas Penyertaan Modal pada Perusahaan Milik Daerah/ BUMD</b>	9.538.397.326,28
1.1.4.	<b>Lain-lain Pendapatan Asli Daerah yang Sah</b>	47.291.509.561,05
1.1.4.1.	<b>Hasil Penjualan Aset Daerah yang Tidak Dipisahkan</b>	2.700.000,00
1.1.4.2.	Penerimaan Jasa Giro	1.176.297.356,11
1.1.4.3.	Pendapatan Bunga Deposito	3.262.561.642,82
1.1.4.4.	Pendapatan Denda atas Keterlambatan Pelaksanaan Pekerjaan	-
	Pendapatan Denda Pajak	29.548.536,66
1.1.4.5.	Penerimaan dari Pengembalian	-
1.1.4.6.	Pendapatan dari Angsuran/Cicilan Rumah	-
1.1.4.7.	Pendapatan Lainnya	1.534.667.922,33
1.1.4.8.	Pendapatan Hasil Temuan	1.749.323.468,95
	Pendapatan Kapitasi JKN FKTP	11.916.839.506,00
	Pendapatan BLUD	27.619.571.128,18

Sumber : Badan Keuangan Daerah Kabupaten Batang Hari  
 Source : Regional Finance Agency of Batang Hari Regency

## MINING AND ENERGY

Tabel 10.1.1 Lanjutan (Continued)

Jenis Penerimaan (Kind of Receipts)		Jumlah (Total) (Rp)
(1)		(2)
1.2.	Dana Perimbangan	888.246.032.876,00
1.2.1.	Bagi Hasil Pajak/Bagi Hasil Bukan Pajak	140.272.761.798,00
1.2.1.1.	Bagi Hasil Pajak	80.681.964.417,00
1.2.1.2.	Bagi Hasil Bukan Pajak/SDA	59.590.797.381,00
1.2.2.	Dana Alokasi Umum	605.739.426.000,00
1.2.2.1.	Dana Alokasi Umum	605.739.426.000,00
1.2.3.	Dana Alokasi Khusus	142.233.845.078,00
1.2.3.1.	Dana Alokasi Khusus	142.233.845.078,00
1.3.	Lain-lain Pendapatan Daerah yang Sah	212.675.225.465,15
	Pendapatan Hibah	41.285.320.000,00
1.3.1.	Dana Bagi Hasil Pajak dari Provinsi	49.750.801.465,15
1.3.2.	Dana Penyesuaian dan Otonomi Khusus	114.199.104.000,00
1.3.3.	Bantuan Keuangan dari Propinsi atau pemerintah daerah lainnya	7.440.000.000,00
JUMLAH PENDAPATAN		1.199.729.789.613,13

Sumber : Badan Keuangan Daerah Kabupaten Batang Hari  
 Source : Regional Finance Agency of Batang Hari Regency

## 2.4.2 Realisasi Belanja Daerah Kabupaten Batang Hari Tahun Anggaran 2018

**Tabel**  
**Table**

### ***Realization of Regional Expenditure in Batang Hari Regency 2018***

Jenis Pengeluaran (Kind of Expenditure)		Jumlah (Total) (Rp)
(1)		(2)
2.	Belanja	
2.1.	Belanja Tidak Langsung	663.796.528.093,13
2.1.1.	Belanja Pegawai	419.122.822.970,00
2.1.2.	Belanja Subsidi	1.400.000.000,00
2.1.3.	Belanja Hibah	21.575.308.650,00
2.1.4.	Belanja Bantuan Sosial	29.526.597.178,00
2.1.5.	Belanja Bantuan Keuangan kepada Prov/Kab/Kota, Pemerintahan Desa dan partai Politik	189.589.639.985,13
2.1.6.	Belanja Tidak Terduga	2.582.159.310,00
2.2.	Belanja Langsung	499.697.574.138,10
2.2.1.	Belanja Pegawai	81.933.776.800,00
2.2.2.	Belanja Barang dan Jasa	269.557.015.167,90
2.2.3.	Belanja Modal	148.206.782.170,20
<b>JUMLAH BELANJA</b>		<b>1.163.494.102.231,23</b>

Sumber : Badan Keuangan Daerah Kabupaten Batang Hari  
Source : Regional Finance Agency of Batang Hari Regency

**2.4.3 Jumlah Penerimaan Pajak Daerah Kabupaten Batang Hari  
Menurut Jenis Pajak Tahun Anggaran 2018  
Number of Regional Tax Receipt in Batang Hari Regency  
by Kind of Tax 2018**

**Tabel  
Table**

Bulan (Month)	Jenis Pajak (Rp) (Kind of Tax)		
	Pajak Hotel (Hotel Tax)	Pajak Restoran (Restaurant Tax)	Pajak Hiburan (Entertainment Tax)
(1)	(2)	(3)	(4)
1. Januari	1.435.000,00	46.471.808,00	0,00
2. Februari	10.429.000,00	31.759.950,00	300.000,00
3. Maret	912.000,00	63.224.365,00	0,00
4. April	3.097.500,00	145.500.745,00	2.500.000,00
5. Mei	7.005.000,00	124.502.751,00	0,00
6. Juni	13.724.000,00	114.030.122,00	975.000,00
7. Juli	14.345.000,00	178.527.539,00	1.000.000,00
8. Agustus	9.776.180,00	171.924.735,00	500.000,00
9. September	16.510.000,00	130.861.666,00	1.050.000,00
10. Oktober	21.910.000,00	281.043.773,00	1.200.000,00
11. November	5.117.000,00	210.015.223,00	1.000.000,00
12. Desember	27.519.000,00	671.211.069,00	1.000.000,00
Jumlah	131.779.680,00	2.169.073.746,00	9.525.000,00

Sumber : Badan Keuangan Daerah Kabupaten Batang Hari  
Source : Regional Finance Agency of Batang Hari Regency

## SOSIAL DAN KESEJAHTERAAN RAKYAT

Tabel 10.1.3 Lanjutan (Continued)

Bulan (Month)	Jenis Pajak (Rp) (Kind of Tax)		
	Pajak Reklame (Advertisement Tax)	Pajak Penerangan Jalan (Street Lighting Tax)	Pajak Pengambilan Bahan Gal. Gol. C (Exploit C Class Diggings Material Tax)
(1)	(5)	(6)	(7)
1. Januari	21.687.600,00	938.929.776,00	15.471.000,00
2. Februari	74.948.300,00	903.564.054,00	3.600.000,00
3. Maret	75.598.920,00	889.481.050,00	9.250.840,00
4. April	38.410.718,00	1.264.955.173,00	8.360.140,00
5. Mei	65.530.592,00	934.334.468,00	5.466.108,00
6. Juni	25.773.600,00	1.078.558.450,00	355.289,00
7. Juli	61.721.640,00	956.988.941,00	312.670,00
8. Agustus	48.423.500,00	1.030.513.443,00	13.318.364,00
9. September	30.348.480,00	1.019.444.026,00	205.813,00
10. Oktober	63.903.060,00	1.002.733.835,20	31.044.261,00
11. November	63.456.560,00	1.041.802.564,00	34.143.042,17
12. Desember	87.730.640,00	1.394.040.742,00	233.870.055,77
Jumlah	657.533.610,00	12.455.346.522,20	355.397.582,94

Sumber : Badan Keuangan Daerah Kabupaten Batang Hari

Source : Regional Finance Agency of Batang Hari Regency

**2.4.4 Realisasi Pemasukan PBB di Kabupaten Batang Hari  
Tahun Anggaran 2018 (Rupiah)  
*Realization Income of Land and Building Tax in Batang  
Hari Regency 2018 (Rupiahs)***

**Tabel  
Table**

Bulan (Month)	Pedesaan/Perkotaan (Rural/Urban)	Perkebunan (Estate)	Perhutanan (Forestry)
(1)	(2)	(3)	(4)
1. Januari	51.889.189,00	0,00	0,00
2. Februari	9.937.849,00	0,00	0,00
3. Maret	22.145.755,00	0,00	0,00
4. April	159.814.641,00	0,00	0,00
5. Mei	184.849.195,00	0,00	0,00
6. Juni	66.929.892,00	0,00	0,00
7. Juli	264.096.647,00	0,00	0,00
8. Agustus	655.849.864,00	1.075.112.400,00	345.844.200,00
9. September	586.351.958,00	1.075.112.400,00	345.844.200,00
10. Oktober	184.382.209,00	806.334.300,00	259.383.150,00
11. November	105.245.816,00	0,00	0,00
12. Desember	48.516.751,00	4.337.486.576,00	1.569.193.863,00
Jumlah	2.340.009.766,00	7.294.045.676,00	2.520.265.413,00

Sumber : Badan Keuangan Daerah Kabupaten Batang Hari  
Source : Regional Finance Agency of Batang Hari Regency

Tabel 10.1.4 Lanjutan (*Continued*)

Bulan (Month)	Pertambangan ( <i>Mining</i> )		Jumlah (Total)
	Migas ( <i>Oil &amp; Gas</i> )	Non Migas ( <i>Non Oil &amp; Gas</i> )	
(1)		(5)	(6)
1. Januari	0,00	0,00	51.889.189,00
2. Februari	0,00	0,00	9.937.849,00
3. Maret	0,00	0,00	22.145.755,00
4. April	0,00	0,00	159.814.641,00
5. Mei	0,00	0,00	184.849.195,00
6. Juni	0,00	0,00	66.929.892,00
7. Juli	0,00	0,00	264.096.647,00
8. Agustus	0,00	587.655.000,00	2.664.461.464,00
9. September	0,00	587.655.000,00	2.594.963.558,00
10. Oktober	0,00	440.741.250,00	1.690.840.909,00
11. November	0,00	0,00	105.245.816,00
12. Desember	52.379.483,00	0,00	6.007.576.673,00
Jumlah	52.379.483,00	1.616.051.250,00	13.822.751.588,00

Sumber : Badan Keuangan Daerah Kabupaten Batang Hari

Source : *Regional Finance Agency of Batang Hari Regency*



**2.4.5 Realisasi Penerimaan Retribusi Daerah di Kabupaten  
Batang Hari Tahun Anggaran 2018**  
*Realization of Toll Income in Batang Hari Regency 2018*

**Tabel**  
**Table**

Bulan (Month)	Retribusi (Rp) (Kind of Toll) (Rp)		
	Tempat Khusus Parkir (Parking Place)	Pelayanan Kesehatan (Health Service)	Pengujian Kendaraan Bermotor (Obligation Toll of Vehicle Test)
(1)	(2)	(3)	(4)
1. Januari	480.000,00	80.689.500,00	16.477.000,00
2. Februari	14.400.000,00	75.725.500,00	13.801.000,00
3. Maret	16.400.000,00	69.482.000,00	13.030.000,00
4. April	17.120.000,00	68.763.000,00	10.980.000,00
5. Mei	18.300.000,00	63.234.000,00	17.917.000,00
6. Juni	17.300.000,00	46.447.000,00	11.012.000,00
7. Juli	20.555.000,00	67.628.000,00	14.944.000,00
8. Agustus	18.200.000,00	65.958.000,00	16.562.000,00
9. September	15.150.000,00	60.309.000,00	15.136.000,00
10. Oktober	16.420.000,00	61.346.000,00	16.002.000,00
11. November	7.370.000,00	63.968.000,00	19.780.000,00
12. Desember	3.850.000,00	66.975.000,00	8.884.000,00
Jumlah	165.545.000,00	790.525.000,00	174.525.000,00

Sumber : Badan Keuangan Daerah Kabupaten Batang Hari  
Source : Regional Finance Agency of Batang Hari Regency

**Tabel**  
**Table**

**2.4.6 Realisasi Penerimaan PKB, BBN-KB, BPHTB di Kabupaten Batang Hari Tahun Anggaran 2018 (Rupiah)**  
**Realization Income from PKB, BBN-KB, BPHTB in Batang Hari Regency 2018 (Rupiahs)**

Bulan (Month)	PKB	BBN-KB	BPHTB
(1)	(2)	(3)	(4)
1. Januari	0,00	0,00	6.358.042.385,00
2. Februari	0,00	0,00	1.399.056.870,00
3. Maret	0,00	0,00	96.552.238,00
4. April	0,00	0,00	642.391.540,00
5. Mei	0,00	0,00	1.411.978.100,00
6. Juni	0,00	0,00	11.529.700,00
7. Juli	2.394.046.942,94	2.573.575.907,40	258.021.564,00
8. Agustus	2.325.067.736,31	2.344.870.865,70	676.301.317,00
9. September	2.715.327.532,04	2.356.997.429,70	4.459.654.175,00
10. Oktober	0,00	0,00	2.290.163.530,00
11. November	0,00	0,00	650.056.700,00
12. Desember	1.973.190.984,72	2.300.579.701,20	41.080.960,00
Jumlah	9.407.633.196,01	9.576.023.904,00	18.294.829.079,00

Sumber : Badan Keuangan Daerah Kabupaten Batang Hari

**Tabel**  
**Table**

**2.4.7 Banyaknya Surat Nikah yang Dikeluarkan menurut Kecamatan Tahun 2015-2018**  
**Number of Marriage Certificate Distributed by District 2015-2018**

Kecamatan (District)		2015	2016	2017	2018
(1)		(3)	(4)	(5)	(5)
1.	Mersam	166	145	211	239
2.	Maro Sebo Ulu	218	298	263	267
3.	Batin XXIV	173	164	201	192
4.	Muara Tembesi	230	225	226	240
5.	Muara Bulian	412	428	455	479
6.	Bajubang	171	194	244	238
7.	Maro Sebo Ilir	108	101	87	131
8.	Pemayang	280	286	266	323
Jumlah		1.758	1.841	1.953	2.109

Sumber : Kantor Kementerian Agama Kabupaten Batang Hari  
Source : Office of Religious Ministry Batang Hari Regency

**Tabel**  
**Table**

**2.4.8 Banyaknya Surat Izin Mendirikan Bangunan (IMB) yang Dikeluarkan Menurut Kecamatan Tahun 2014-2018**  
**Number of Letter of Licence to Develop Building that Distributed 2015-2018**

	Kecamatan (District)	2015	2016	2017	2018
	(1)	(2)	(3)	(4)	(5)
1.	M e r s a m	7	19	4	24
2.	Maro Sebo Ulu	11	44	3	156
3.	Batin XXIV	43	35	5	6
4.	Muara Tembesi	25	21	23	18
5.	Muara Bulian	218	413	156	195
6.	Bajubang	12	7	12	3
7.	Maro Sebo Ilir	16	-	2	3
8.	Pemayang	26	26	3	22
	Jumlah	358	565	208	427

Sumber : Dinas Penanaman Modal & Pelayanan Terpadu Satu Pintu  
Source : Department of Investment & One Stop Integrated Service

**2.4.9 Banyaknya Akta Kelahiran yang Dikeluarkan Tahun 2014-2018**

**Tabel**  
**Table**

**Number of Certificate of Birth Distributed 2013-2018**

Tahun (Year)	Akta Kelahiran yang Dikeluarkan (Number of Certificate of Birth Distributed)
(1)	(2)
2014	8.475
2015	8.478
2016	26.414
2017	16.934
2018	9.054

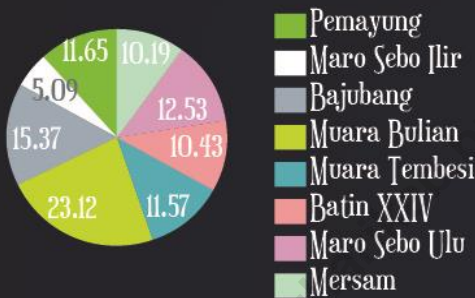
Sumber : Dinas Kependudukan dan Pencatatan Sipil Kabupaten Batang Hari  
Source: Department of Population and Civil Registration of Batang Hari Regency

<https://batangharikab.bps.go.id>

# BAB 3 CHAPTER

# PENDUDUK DAN KETENAGAKERJAAN *Population and Employment*

## JUMLAH PENDUDUK KECAMATAN (%)



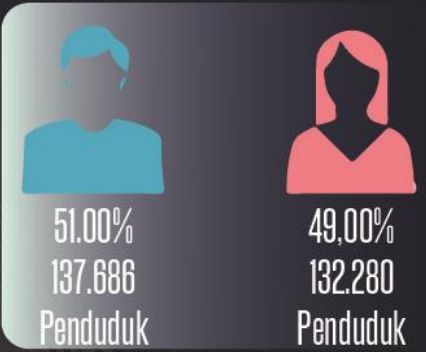
## KEPADATAN PENDUDUK



## ANGKATAN KERJA



## BERDASARKAN JENIS KELAMIN







**PENJELASAN TEKNIS**

1. Sumber utama data kependudukan adalah sensus penduduk yang dilaksanakan setiap sepuluh tahun sekali. Sensus penduduk telah dilaksanakan sebanyak enam kali sejak Indonesia merdeka, yaitu tahun 1961, 1971, 1980, 1990, 2000, dan 2010.

Di dalam sensus penduduk, pencacahan dilakukan terhadap seluruh penduduk yang berdomisili di wilayah teritorial Indonesia termasuk warga negara asing kecuali anggota korps diplomatik negara sahabat beserta keluarganya.

Metode pengumpulan data dalam sensus dilakukan dengan wawancara antara petugas sensus dengan responden dan juga melalui *e-census*. Pencatatan penduduk menggunakan konsep usual residence, yaitu konsep di mana penduduk biasa bertempat tinggal. Bagi penduduk yang bertempat tinggal tetap dicacah di mana mereka biasa tinggal, sedangkan untuk penduduk yang tidak bertempat tinggal tetap dicacah di tempat di mana mereka ditemukan petugas sensus pada malam ‘Hari Sensus’. Termasuk penduduk yang tidak bertempat tinggal tetap adalah

**TECHNICAL NOTES**

1. *The main source of demographic data is population census, which is conducted every ten years. Population Census has been conducted six times since 1971, 1980, 1990, 2000, and 2010.*

*The population census enumerates all residents who domicile in the entire territory of Indonesia including foreign citizens except the diplomatic corps members and their families.*

*The method of data collection in a population census involves interviewing respondents and conducting e-census. Enumeration of the population uses the concept of usual residence, which is the concept of where permanent residents, while de facto was applied to non-permanent residents. The permanent residents were enumerated in place where they normally live, the non-permanent residents were enumerated where they were found by the enumerators, on the night of the census.*

*Homeless people, ship crew, boat people, remote*

tuna wisma, awak kapal berbendera Indonesia, penghuni perahu/rumah apung, masyarakat terpencil/terasing, dan pengungsi. Bagi mereka yang mempunyai tempat tinggal tetap dan sedang bepergian ke luar wilayah lebih dari enam bulan, tidak dicacah di tempat tinggalnya, tetapi dicacah di tempat tujuannya. Untuk tahun yang tidak dilaksanakan sensus penduduk, data kependudukan diperoleh dari hasil proyeksi penduduk. Proyeksi penduduk merupakan suatu perhitungan ilmiah yang didasarkan pada asumsi dari komponen-komponen perubahan penduduk, yaitu kelahiran, kematian, dan migrasi. Proyeksi penduduk Indonesia 2010–2035 menggunakan data dasar penduduk hasil SP2010.

2. **Penduduk Indonesia** adalah semua orang yang berdomisili di wilayah teritorial Indonesia selama 6 bulan atau lebih dan atau mereka yang berdomisili kurang dari 6 bulan tetapi bertujuan menetap.
3. **Laju pertumbuhan penduduk** adalah angka yang menunjukkan persentase penambahan penduduk dalam jangka waktu tertentu.

*area community, and internally displaced persons. Those who had permanent residence and had been travelling away from their home for six months or more were not enumerated in their permanent place, but in the place where they were during the census.*

*For the periods where the population census is not conducted, population projection is done to estimate population during those years. The population projection is an estimate based on the demographic components, such as birth, death, and migration. [v } v • ] [ • 2035 ] population projection used the 2010 Population Census as the base population.*

2. **The population of Indonesia** are all residents of the entire territory of Indonesia who have stayed for six months or longer, and those who intended to stay more than six months even though their length of stay is less than six months.
3. **The growth rate of population** is the number that show percentage of population growth within a specified period.

4. **Kepadatan penduduk** adalah rasio banyaknya penduduk per kilometer persegi.
5. **Rasio jenis kelamin** adalah perbandingan antara penduduk laki-laki dan penduduk perempuan pada suatu wilayah dan waktu tertentu. Biasanya dinyatakan dengan banyaknya penduduk laki-laki untuk 100 penduduk perempuan.
6. **Distribusi penduduk** adalah pola persebaran penduduk di suatu wilayah, baik berdasarkan batas-batas geografis maupun berdasarkan batas-batas administrasi pemerintahan.
7. **Komposisi penduduk** adalah pola persebaran penduduk menurut karakteristiknya, contoh: penduduk menurut kelompok umur, penduduk menurut jenis kelamin
8. **Rumah tangga** adalah seseorang atau sekelompok orang yang mendiami sebagian atau seluruh bangunan fisik/sensus dan biasanya tinggal bersama serta pengelolaan makan dari satu dapur. Yang dimaksud makan dari satu dapur adalah jika pengurusan kebutuhan sehari-harinya dikelola bersama-sama menjadi satu.
4. **Population density** is ratio of population per square kilometer.
5. **Sex ratio** is the ratio of males population to females population in a given area and time, usually expressed as the number of males for every 100 females.
6. **Population distribution** is the pattern of population distribution in an area, either by geographic boundaries or by government administrative boundaries.
7. **Population compotition** is the pattern of population distribution by its characteristics, example: population by age group, population by sex
8. **Household** is an individual or group of people living in a physical/census building unit or part of it and usually commit on a common provision for food and other essentials of living. Common provision for food means one organising daily needs for all of household members.

9. **Anggota rumah tangga** adalah semua orang yang biasanya bertempat tinggal di suatu rumah tangga, baik yang berada di rumah pada waktu pencacahan maupun yang sementara tidak ada.
9. **Household member** are those who usually lives in a household regardless of their location at the time of enumeration.
10. **Rata-rata anggota rumah tangga** adalah angka yang menunjukkan rata-rata jumlah anggota rumah tangga per rumah tangga.
10. **Average household size** is the average number of household members per household.
11. Istilah migrasi seumur hidup disebut bila provinsi tempat tinggal seseorang pada saat pencacahan berbeda dengan provinsi tempat lahirnya.
11. **Lifetime migration terminology** if the time of enumeration was different from his/her province of birthplace.
12. Istilah migrasi risen disebut bila provinsi tempat tinggal seseorang pada saat pencacahan berbeda dengan provinsi tempat tinggalnya 5 tahun yang lalu.
12. **Recent migration terminology** if the time of enumeration was different from his/her province of residence 5 years ago.
13. **Penduduk usia kerja** adalah penduduk yang berumur 15 tahun ke atas.
13. **Working age population** is persons of 15 years and over.
14. **Angkatan kerja** adalah penduduk usia kerja (15 tahun ke atas) yang bekerja, punya pekerjaan namun sementara tidak bekerja, dan pengangguran.
14. **Labor force or economically active** are persons of 15 years and over, who in the previous week were working, temporarily absent from work but having jobs, and unemployment.

15. **Bekerja** adalah kegiatan ekonomi yang dilakukan oleh seseorang dengan maksud memperoleh atau membantu memperoleh pendapatan atau keuntungan dan lamanya bekerja paling sedikit 1 jam secara terus menerus dalam seminggu yang lalu (termasuk pekerja keluarga tanpa upah yang membantu dalam suatu usaha/kegiatan ekonomi).
15. **Working** is economic activity conducted by a person and intended to earn income by doing work or helping to do work at least one hour continuously during the reference week (including unpaid family worker/s for any economic activity).
16. **Jumlah jam kerja seluruhnya** adalah jumlah jam kerja yang digunakan untuk bekerja (tidak termasuk jam kerja istirahat resmi dan jam kerja yang digunakan untuk hal-hal di luar pekerjaan).
16. **Total working hours** is the total hours spent by an employee to perform all jobs (excluding the time used for other activities which are not classified as work).
17. **Lapangan usaha** adalah bidang kegiatan dari pekerjaan/tempat bekerja di mana seseorang bekerja. Klasifikasi lapangan usaha mengikuti Klasifikasi Baku Lapangan Usaha Indonesia (KBLI) dalam 1 digit.
17. **Industry** is an economic activity or establishment. The classification of industries follows the Indonesia Standard Industrial Classification (KBLI) in one digit.
18. **Status pekerjaan** adalah kedudukan seseorang dalam unit usaha/kegiatan dalam melakukan pekerjaan.
18. **Employment status** is the status of a person at his place of work or establishment where he was employed.
19. **Berusaha sendiri tanpa dibantu orang lain** adalah bekerja atau berusaha dengan menanggung
19. **Own-account worker** is a person who works at his own risk without assisted by paid per mount worker

risiko secara ekonomis, yaitu dengan tidak kembalinya ongkos produksi yang telah dikeluarkan dalam rangka usahanya tersebut, serta tidak menggunakan pekerja dibayar maupun pekerja tak dibayar, termasuk yang sifat pekerjaannya memerlukan teknologi atau keahlian khusus.

*or unpaid worker include technical job or skill job.*

20. **Berusaha dibantu buruh tidak tetap/buruh tidak dibayar** adalah bekerja atau berusaha atas risiko sendiri, dan menggunakan buruh/pekerja tak dibayar dan atau buruh/pekerja tidak tetap.

20. ***Employer assisted by temporary workers/unpaid worker*** is a person who works at his own risk and assisted by temporary worker/unpaid worker.

21. **Berusaha dibantu buruh tetap/buruh dibayar** adalah berusaha atas risiko sendiri dan mempekerjakan paling sedikit satu orang buruh/pekerja tetap yang dibayar.

21. ***Employer assisted by permanent workers/paid workers*** is a person who does his business at her/his own risk at least one assisted by paid permanent worker.

22. **Buruh/karyawan/pegawai** adalah seseorang yang bekerja pada orang lain atau instansi/kantor/perusahaan secara tetap dengan menerima upah/gaji baik berupa uang maupun barang. Buruh yang tidak mempunyai majikan tetap, tidak digolongkan sebagai buruh/karyawan, tetapi sebagai pekerja bebas. Seseorang dianggap memiliki majikan tetap jika memiliki

22. ***Employee*** is a person who work permanently for other people or institution/office/ company and gains some money/cash or goods as wage/salary. Labor who have no permanent employer is not categorized as a laborer/worker/employee but casual worker. A laborers in general is considered to have a permanent employer if he has the same

1 (satu) majikan (orang/rumah tangga) yang sama dalam sebulan terakhir, khusus pada sektor bangunan batasannya tiga bulan. Apabila majikannya instansi/lembaga, boleh lebih dari satu.

*employer during the past month, particularly for building construction sector is 3 months. If the employer is an institution, more than 1 (one) employer is allowed.*

23. **Pekerja bebas** adalah seseorang yang bekerja pada orang lain/majikan/institusi yang tidak tetap (lebih dari 1 majikan dalam sebulan terakhir) di usaha pertanian baik berupa usaha rumah tangga maupun bukan usaha rumah tangga, ataupun di nonpertanian atas dasar balas jasa dengan menerima upah atau imbalan baik berupa uang maupun barang, dan baik dengan sistem pembayaran harian maupun borongan

23. **Casual employee** is a person who does not work permanently for other people/employer/ institution (more than 1 employer during the last 1 month) in agricultural sector, either home industry or not home industry, or in non-agricultural sector based on remuneration paid with money or goods, and based on daily or contact payment system.

24. **Pekerja tak dibayar** adalah seseorang yang bekerja membantu usaha untuk memperoleh penghasilan/keuntungan yang dilakukan oleh salah seorang anggota rumah tangga atau bukan anggota rumah tangga tanpa mendapat upah/gaji baik berupa uang maupun barang.

24. **Unpaid worker** is a person who intended to work without pay, either with money or good, in an establishment run by other members of the family, relative or neighbour.

**ULASAN****DESCRIPTION****Kependudukan**

Tujuan utama pembangunan adalah meningkatkan kesejahteraan rakyat. Sasaran ini tidak mungkin tercapai apabila pemerintah tidak dapat memecahkan masalah kependudukan, seperti besarnya jumlah penduduk serta tidak meratanya penyebaran penduduk di Indonesia. Berbagai usaha untuk menekan laju pertumbuhan penduduk yang tinggi telah dilakukan oleh pemerintah melalui berbagai program seperti Program Keluarga Berencana (KB) yang dimulai awal tahun 1970-an.

Jumlah penduduk Kabupaten Batang Hari pada tahun 2018 adalah sebanyak 269.966 jiwa, sedangkan pada tahun 2017 sebanyak jiwa 266.971. Jumlah penduduk tertinggi adalah di Kecamatan Muara Bulian, sedangkan yang terendah adalah di Kecamatan Maro Sebo Ilir.

Rasio jenis kelamin (laki-laki dibandingkan perempuan) penduduk Kabupaten Batang Hari pada tahun 2018 adalah 104 (di atas 100). Ini berarti, jumlah penduduk laki-laki di Kabupaten Batang Hari lebih banyak daripada penduduk perempuan, seperti disajikan pada Tabel 3.1.1.

Jumlah penduduk yang begitu besar dan terus bertambah setiap tahun

**Population**

*The main goal of development in Indonesia is to improve the welfare status of the people. This goal could be accomplished if the government programmes could solve the Indonesian population problems, such as the big number of population and the unequal population distribution in Indonesia. Several efforts to push down the high of population growth rate has also been done by implementing family planning programs since the early 1970s.*

*The total population of Batang Hari Regency in 2018 was 269.966. While the population in 2017 was 266.971. Muara Bulian District had The highest population number, while Maro Sebo Ilir District had the lowest.*

*Sex ratio (of males to females) of Batang Hari Regency in 2018 was 104 (more than 100). This means the number of males was more than females, this pattern presented in Table 3.1.1.*

*The increasing number of population in Batang Hari Regency has not been followed by equal distribution of population over the region. Muara Bulian District that only has 7,2 percent of total area of Batang Hari Regency, was lived 23,13 percents of total Batang*



tersebut tidak diimbangi dengan pemerataan penyebaran penduduk. Kecamatan Muara Bulian yang wilayahnya hanya 7,2 persen, dihuni sebanyak 23,13 persen dari seluruh penduduk Kabupaten Batang Hari. Kecamatan Bajubang yang memiliki luas terbesar hanya dihuni 13,49 persen penduduk Kabupaten Batang Hari (Tabel 3.1.1.). Gambaran tersebut menunjukkan belum meratanya penyebaran penduduk di Kabupaten Batang Hari.

### Tenaga Kerja

Tenaga kerja merupakan modal bagi bergeraknya roda pembangunan. Jumlah dan komposisi tenaga kerja akan terus mengalami perubahan seiring dengan berlangsungnya proses demografi. Bagian dari tenaga kerja yang aktif dalam kegiatan ekonomi disebut angkatan kerja.

Tingkat Partisipasi Angkatan Kerja (TPAK) merupakan ukuran yang menggambarkan jumlah angkatan kerja untuk setiap 100 penduduk usia kerja. TPAC Kabupaten Batang Hari pada tahun 2018 adalah sebesar 64,39 persen.

Tingkat pengangguran terbuka (TPT) merupakan ukuran yang menggambarkan jumlah pencari kerja

*Hari population. While the widest district area, Bajubang District, was only lived 13,49 percents of total Batang Hari population (see Table 3.1.1). This condition represents the disparity of population density in Batang Hari Regency.*

### Manpower

*Manpower is one capital in the development dynamics. Total number and the composition of manpower will change parallel with demographic process. Manpower who economically active is called labor force.*

*Labor Force Participation Rates (LFPRs) is a measurement that illustrates number of population classified as labor force for every 100 manpower. Batang Hari, 64,39 percent.*

*Open Unemployment Rates is a measurement that illustrates number of job seekers for every 100 peoples*

untuk setiap 100 orang angkatan kerja. TPT Kabupaten Batang Hari pada tahun 2018 adalah sebesar 4,01 persen. Angka ini mengalami kenaikan yang signifikan jika dibandingkan dengan angka tahun sebelumnya (2017 = 3,57 persen).

*classified as labor force. Open Unemployment Rates of Batang Hari Regency in 2018 was 4,01 percents. This number was changed significantly than the number in the previous year (2017 = 3,57 percents).*

<https://batangharikab.bps.go.id>

### 3.1 PENDUDUK/POPULATION

Jumlah Penduduk, Laju Pertumbuhan Penduduk, Distribusi Persentase Penduduk, Kepadatan Penduduk, Rasio Jenis Kelamin Penduduk Menurut Kecamatan di Kabupaten Batang Hari, 2010 dan 2018

**Tabel 3.1.1**  
**Table**

*Population, Population Growth Rate, Percentage Distribution of Population, Population Density, and Population Sex Ratio by Subdistrict in Batang Hari Regency, 2010 and 2018*

Kecamatan Sub District	Penduduk (ribu) Population (thousand)			Laju Pertumbuhan Penduduk per Tahun Annual Population Growth Rate (%)	
	2010 <sup>1</sup>	2010 <sup>2</sup>	2018	2000-2010	2010-2018
(1)	(2)	(3)	(4)	(5)	(6)
Mersam	22.102	26.396	27.524	1,79	0,60
Maro Sebo Ulu	22.288	29.305	33.835	2,77	2,07
Batin XXIV	20.334	25.423	28.159	2,26	1,47
Muara Tembesi	20.517	27.233	31.255	2,87	1,99
Muara Bulian	41.883	55.132	62.434	2,79	1,79
Bajubang	25.861	35.249	41.513	3,15	2,36
Maro Sebo Ilir	10.609	12.946	13.752	2,01	0,87
Pemayang	28.133	29.650	31.494	0,53	0,87
<b>Batang Hari</b>	<b>191.727</b>	<b>241.334</b>	<b>269.966</b>	<b>2,33</b>	<b>1,61</b>

Catatan/Note: 1 Hasil SP2010 (Mei)/ The result of the 2010 Population Census (May)

2 Hasil Proyeksi Penduduk Indonesia 2010-2035/ The result of Indonesia Population Projection 2010-2035

Sumber/Source: BPS, Sensus Penduduk (SP) 2010/ BPS-Statistics Indonesia, 2010 Population Census

Lanjutan Tabel/*Continued*

Table 3.1.1

Kecamatan Sub District	Persentase Penduduk <i>Percentage of Total Population</i>		Kepadatan Penduduk per km2 <i>Population Density per sq.km</i>	
	2010	2018	2010	2018
(1)	(7)	(8)	(9)	(10)
Mersam	11,53	10,20	32,92	34,00
Maro Sebo Ulu	11,62	12,53	32,33	37,00
Batin XXIV	10,61	10,43	28,12	31,00
Muara Tembesi	10,70	11,58	64,88	74,00
Muara Bulian	21,85	23,13	131,90	149,00
Bajubang	13,49	15,38	29,29	34,00
Maro Sebo Ilir	5,53	5,09	100,31	107,00
Pemayang	14,67	11,67	29,01	31,00
<b>Batang Hari</b>	<b>100,00</b>	<b>100,00</b>	<b>41,57</b>	<b>47,00</b>

Catatan/*Note:*1 Hasil SP2010 (Mei)/ *The result of the 2010 Population Census (May)*2 Hasil Proyeksi Penduduk Indonesia 2010-2035/ *The result of Indonesia Population Projection 2010-2035*Sumber/*Source:*BPS, Sensus Penduduk (SP) 2010/ *BPS-Statistics Indonesia, 2010 Population Census*

**Lanjutan Tabel/Continued Table 3.1.1**

Kecamatan Sub District	Rasio Jenis Kelamin/ <i>Population Sex Ratio</i>	
	2010	2018
(1)	(11)	(12)
Mersam	108,00	102,00
Maro Sebo Ulu	107,00	101,00
Batin XXIV	113,00	107,00
Muara Tembesi	107,00	101,00
Muara Bulian	109,00	103,00
Bajubang	118,00	111,00
Maro Sebo Ilir	116,00	109,00
Pemayang	109,00	102,00
<b>Jambi</b>	<b>111,00</b>	<b>104,00</b>

Catatan/Note: 1 Hasil SP2010 (Mei)/ *The result of the 2010 Population Census (May)*  
 2 Hasil Proyeksi Penduduk Indonesia 2010-2035/ *The result of Indonesia Population Projection 2010-2035*

Sumber/Source: BPS, Sensus Penduduk (SP) 2010/ *BPS-Statistics Indonesia, 2010 Population Census*

### 3.1.2 Banyaknya Penduduk menurut Kecamatan dan Jenis Kelamin Kabupaten Batang Hari, 2018

**Tabel**  
**Table**

**Number of Population by District and Sex in Batang Hari Regency, 2018**

	Kecamatan (District)	Penduduk (orang) Population (person)			Rasio Jenis Kelamin (Ratio of Sex)
		Laki-laki (Male)	Perempuan (Female)	Jumlah (Total)	
	(1)	(2)	(3)	(4)	(5)
1.	Mersam	13.882	13.642	27.524	102
2.	Maro Sebo Ulu	16.977	16.858	33.835	101
3.	Batin XXIV	14.522	13.637	28.159	107
4.	Muara Tembesi	15.687	15.568	31.255	101
5.	Muara Bulian	31.632	30.802	62.434	103
6.	Bajubang	21.872	19.641	41.513	111
7.	Maro Sebo Ilir	7.185	6.567	13.752	109
8.	Pemayang	15.929	15.565	31.494	102
	Jumlah	137.686	132.280	269.966	104

Sumber: Badan Pusat Statistik Kabupaten Batang Hari  
Source: BPS- Statistics Indonesia of Batang Hari Regency

**3.1.3 Banyaknya Penduduk, Rumah Tangga, dan Rata-rata Anggota Rumah Tangga 2000, 2010 dan 2018**  
**Number of Population, Household, and Average of Household Member 2000,2010 and 2018**

**Tabel**  
**Table**

Tahun (Year)	Jumlah Penduduk (orang) (Number of Population)	Jumlah Rumah tangga (Number of Household)	Rata-rata Anggota Rumah tangga (Average of Household Member)
(1)	(2)	(3)	(4)
2000	191.727	*	*
2010	241.334	59.761	4.11
2018	269.966	65.793	3.91

Sumber: Badan Pusat Statistik Kabupaten Batang Hari  
 Source: BPS- Statistics Indonesia of Batang Hari Regency

**3.1.4 Banyaknya Penduduk menurut Kelompok Umur dan Jenis Kelamin Kabupaten Batang Hari Tahun 2018**  
**Number of Population by Group of Age and Sex in Batang Hari Regency 2018**

Kelompok Umur (Group of Age)	Laki-laki (Male)	Perempuan (Female)	J u m l a h (Total)
(1)	(2)	(3)	(4)
0 - 4	12.916	12.489	25.405
5 - 9	12.537	12.324	24.861
10 - 14	12.293	12.092	24.385
15 - 19	11.963	11.784	23.747
20 - 24	12.036	11.380	23.416
25 - 29	11.892	11.438	23.330
30 - 34	11.437	11.082	22.519
35 - 39	11.202	10.979	22.181
40 - 44	10.900	10.206	21.106
45 - 49	8.874	8.322	17.196
50 - 54	7.104	6.472	13.576
55 - 59	5.550	5.068	10.618
60 - 64	3.952	3.512	7.464
65 - 69	2.372	2.117	4.489
70 - 74	1.335	1.428	2.763
75 +	1.323	1.587	2.910
J u m l a h	137.686	132.280	269.966

Sumber: Badan Pusat Statistik Kabupaten Batang Hari  
 Source: BPS- Statistics Indonesia of Batang Hari Regency



## 3.1.5 Proyeksi Penduduk menurut Kelompok Umur Sasaran

## Program Kabupaten Batang Hari Tahun 2018

**Tabel**  
**Table**  
**Forecasting of Population by Group of Program Target Age in Batang Hari Regency 2018**

Kelompok Umur (Group of Age)	Penduduk (orang) Population (person)			Rasio Jenis Kelamin (Sex Ratio)
	Laki-laki (Male)	Perempuan (Female)	Jumlah (Total)	
(1)	(2)	(3)	(4)	(5)
0	2.612	2.515	5.127	104
1 - 2	5.169	4.989	10.158	104
3 - 4	5.135	4.985	10.120	103
5 - 6	5.113	4.991	10.104	102
7 - 12	14.868	14.586	29.454	102
13 - 15	7.253	7.228	14.481	100
16 - 18	7.181	7.085	14.266	101
19 - 24	14.414	13.690	28.104	105
25 - 44	45.431	43.705	89.136	104
45+	30.510	28.506	59.016	107
Jumlah (Total)	137.686	132.280	269.966	104
15 - 35	49.575	47.903	97.478	103
5 - 17	32.045	31.555	63.600	102

Sumber: Badan Pusat Statistik Kabupaten Batang Hari  
 Source: BPS- Statistics Indonesia of Batang Hari Regency

**3.1.6 Jumlah Penduduk Menurut Desa dan Jenis Kelamin  
Kecamatan Mersam Tahun 2018**  
*Number of Population by Village and Sex in Mersam  
District 2018*

**Tabel**  
**Table**

Desa	Laki-laki	Perempuan	J u m l a h
(1)	(2)	(3)	(4)
Sengketi Kecil	728	736	1.464
Sengkati Mudo	488	495	983
Mersam	1.013	1.132	2.145
Benteng Rendah	597	545	1.142
Kembang Paseban	2.203	2.258	4.461
Kembang Tanjung	663	689	1.352
Pematang Gadung	1.273	1.207	2.480
Teluk Melintang	207	193	400
Sengkati Gedang	388	389	777
Sengkati Baru	1.181	1.148	2.329
Sungai Puar	539	521	1.060
Tanjung Putra	408	394	802
Rantau Gedang	453	544	997
Tapah Sari	632	591	1.223
Bukit Harapan	1.095	964	2.059
Bukit Kemuning	226	214	440
Belanti Jaya	676	599	1.275
Simpang Rantau Gedang	1.112	1.023	2.135
J u m l a h	13.882	13.642	27.524

Sumber: Badan Pusat Statistik Kabupaten Batang Hari  
Source: BPS- Statistics Indonesia of Batang Hari Regency

**3.1.7 Jumlah Penduduk Menurut Golongan Umur dan Jenis Kelamin Kecamatan Mersam Tahun 2018**  
**Number of Population by Group of Age and Sex in Mersam District 2018**

**Tabel**  
**Table**

Kelompok Umur (Group of Age)	Laki-laki (Male)	Perempuan (Female)	J u m l a h (Total)
(1)	(2)	(3)	(4)
0 - 4	1.368	1.323	2.691
5 - 9	1.263	1.243	2.506
10 - 14	1.199	1.213	2.412
15 - 19	1.084	1.015	2.099
20 - 24	984	1.097	2.081
25 - 29	1.195	1.223	2.418
30 - 34	1.214	1.144	2.358
35 - 39	1.162	1.133	2.295
40 - 44	1.132	1.033	2.165
45 - 49	953	892	1.845
50 - 54	741	741	1.482
55 - 59	647	553	1.200
60 - 64	420	406	826
65 - 69	231	213	444
70 - 74	143	190	333
75 +	146	223	369
J u m l a h	13.882	13.642	27.524

Sumber: Badan Pusat Statistik Kabupaten Batang Hari  
 Source: BPS- Statistics Indonesia of Batang Hari Regency

## 3.1.8 Jumlah Penduduk Menurut Desa dan Jenis Kelamin

**Tabel**  
**Table**

**Kecamatan Maro Sebo Ulu Tahun 2018**  
**Number of Population by Village and Sex in Maro Sebo Ulu 2018**

Desa (Village)	Laki-laki (Male)	Perempuan (Female)	J u m l a h (Total)
(1)	(2)	(3)	(4)
Batu Sawar	280	255	535
Peninjauan	1.956	2.042	3.998
Teluk Leban	1.342	1.359	2.701
Kampung Baru	923	925	1.848
Padang Kelapo	1.211	1.176	2.387
Sungai Lingkar	1.184	1.125	2.309
Sungai Ruan Ilir	1.616	1.568	3.184
Sungai Ruan Ulu	1.036	1.035	2.071
Olak Kemang	430	403	833
Tebing Tinggi	1.200	1.169	2.369
Mekar Sari	322	313	635
Rawa Mekar	303	297	600
Rengas IX	503	539	1.042
Kembang Seri	821	858	1.679
Kembang Seri Baru	766	801	1.567
Buluh Kasap	839	829	1.668
Simpang Sungai Rengas	2.245	2.164	4.409
J u m l a h	16.977	16.858	33.835

Sumber: Badan Pusat Statistik Kabupaten Batang Hari  
Source: BPS- Statistics Indonesia of Batang Hari Regency

**Tabel** 3.1.9 Jumlah Penduduk Menurut Golongan Umur dan Jenis Kelamin Kecamatan Maro Sebo Ulu Tahun 2018  
**Table** Number of Population by Group of Age and Sex in Maro Sebo Ulu District 2018

Kelompok Umur (Group of Age)	Laki-laki (Male)	Perempuan (Female)	J u m l a h (Total)
(1)	(2)	(3)	(4)
0 - 4	1.819	1.740	3.559
5 - 9	1.785	1.745	3.530
10 - 14	1.711	1.732	3.443
15 - 19	1.648	1.697	3.345
20 - 24	1.532	1.522	3.054
25 - 29	1.452	1.337	2.789
30 - 34	1.277	1.253	2.530
35 - 39	1.293	1.292	2.585
40 - 44	1.145	1.208	2.353
45 - 49	957	917	1.874
50 - 54	792	733	1.525
55 - 59	612	632	1.244
60 - 64	441	458	899
65 - 69	241	257	498
70 - 74	146	157	303
75 +	126	178	304
J u m l a h	16.977	16.858	33.835

Sumber: Badan Pusat Statistik Kabupaten Batang Hari  
 Source: BPS- Statistics Indonesia of Batang Hari Regency

**Tabel****3.1.10 Jumlah Penduduk Menurut Desa dan Jenis Kelamin  
Kecamatan Batin XXIV Tahun 2018****Table****Number of Population by Village and Sex in Batin XXIV  
2018**

Desa (Village)	Laki-laki (Male)	Perempuan (Female)	J u m l a h (Total)
(1)	(2)	(3)	(4)
Jelutih	1.790	1.678	3.468
Olak Besar	388	372	760
Durian Luncuk	1.320	1.309	2.629
Aur Gading	579	590	1.169
Sp. Aur Gading	295	299	594
Hajran	385	341	726
Paku Aji	281	284	565
Muara Jangga	1.086	1.042	2.128
Mata Gual	492	422	914
Koto Buayo	567	571	1.138
Karmeo	1.002	961	1.963
Simpang Karmeo	897	889	1.786
Jangga	848	700	1.548
Terentang Baru	1.406	1.326	2.732
Jangga Baru	1.673	1.499	3.172
Bulian Baru	1.023	870	1.893
Simpang Jelutih	490	484	974
J u m l a h	14.522	13.637	28.159

Sumber: Badan Pusat Statistik Kabupaten Batang Hari  
 Source: BPS- Statistics Indonesia of Batang Hari Regency

**Tabel 3.1.11 Jumlah Penduduk Menurut Golongan Umur dan Jenis Kelamin Kecamatan Batin XXIV Tahun 2018**  
**Table Number of Population by Group of Age and Sex in Batin XXIV 2018**

Kelompok Umur (Group of Sex)	Laki-laki (Male)	Perempuan (Female)	J u m l a h (Total)
(1)	(2)	(3)	(4)
0 - 4	1.353	1.277	2.630
5 - 9	1.262	1.238	2.500
10 - 14	1.241	1.182	2.423
15 - 19	1.200	1.188	2.388
20 - 24	1.296	1.214	2.510
25 - 29	1.284	1.190	2.474
30 - 34	1.187	1.152	2.339
35 - 39	1.173	1.140	2.313
40 - 44	1.180	1.003	2.183
45 - 49	947	926	1.873
50 - 54	811	709	1.520
55 - 59	619	555	1.174
60 - 64	432	372	804
65 - 69	259	198	457
70 - 74	130	151	281
75 +	148	142	290
J u m l a h	14.522	13.637	28.159

Sumber: Badan Pusat Statistik Kabupaten Batang Hari  
 Source: BPS- Statistics Indonesia of Batang Hari Regency

**3.1.12 Jumlah Penduduk Menurut Desa dan Jenis Kelamin  
Kecamatan Muara Tembesi Tahun 2018**  
*Number of Population by Village and Sex in Muara  
Tembesi District 2018*

Desa	Laki-laki	Perempuan	J u m l a h
(1)	(2)	(3)	(4)
Jebak	937	907	1.844
Ampelu	762	717	1.479
Tanjung Marwo	1.074	1.063	2.137
Kampung Baru KM 5	4.549	4.514	9.063
Sukaramai	695	705	1.400
Pematang V Suku	938	952	1.890
Pasar Muara Tembesi	668	719	1.387
Rambutan Masam	1.499	1.470	2.969
Pulau	886	872	1.758
Sungai Pulai	857	841	1.698
Rantau Kapas Mudo	907	911	1.818
Rantau Kapas Tuo	580	655	1.235
Ampelu Mudo	623	569	1.192
Pelayangan	712	673	1.385
<b>J u m l a h</b>	<b>15.687</b>	<b>15.568</b>	<b>31.255</b>

Sumber: Badan Pusat Statistik Kabupaten Batang Hari  
Source: BPS- Statistics Indonesia of Batang Hari Regency



**3.1.13 Jumlah Penduduk Menurut Golongan Umur dan Jenis  
Kelamin Kecamatan Muara Tembesi Tahun 2018**  
*Number of Population by Group of Age and Sex in  
Muara Tembesi 2018*

**Tabel**  
**Table**

Kelompok Umur (Group of Age)	Laki-laki (Male)	Perempuan (Female)	J u m l a h (Total)
(1)	(2)	(3)	(4)
0 - 4	1.531	1.564	3.095
5 - 9	1.392	1.487	2.879
10 - 14	1.377	1.348	2.725
15 - 19	1.337	1.333	2.670
20 - 24	1.480	1.405	2.885
25 - 29	1.293	1.301	2.594
30 - 34	1.273	1.297	2.570
35 - 39	1.292	1.153	2.445
40 - 44	1.113	1.155	2.268
45 - 49	1.013	966	1.979
50 - 54	788	769	1.557
55 - 59	692	684	1.376
60 - 64	504	426	930
65 - 69	262	278	540
70 - 74	164	198	362
75 +	176	204	380
J u m l a h	15.687	15.568	31.255

Sumber: Badan Pusat Statistik Kabupaten Batang Hari  
Source: BPS- Statistics Indonesia of Batang Hari Regency

**3.1.14 Jumlah Penduduk Menurut Desa dan Jenis Kelamin  
Kecamatan Muara Bulian Tahun 2018**  
*Number of Population by Village and Sex in Muara  
Bulian District 2018*

Desa (Village)	Laki-laki (Male)	Perempuan (Female)	J u m l a h (Total)
(1)	(2)	(3)	(4)
Singkawang	649	584	1.233
Kilangan	1.029	989	2.018
Rantau Puri	729	736	1.465
Sungai Buluh	1.541	1.461	3.002
Muara Bulian	4.694	4.683	9.377
Sridadi	2.849	2.743	5.592
Tenam	1.077	1.052	2.129
Simpang Terusan	1.203	1.148	2.351
Pasar Terusan	1.581	1.534	3.115
Napal Sisik	386	395	781
Malapari	1.102	1.052	2.154
Pelayangan	336	293	629
Rambahan	466	406	872
Olak	532	516	1.048
Teratai	3.705	3.786	7.491
Bajubang Laut	737	724	1.461
Sungai Baung	1.224	1.254	2.478
Aro	758	704	1.462
Muara Singoan	590	548	1.138
Rengas Condong	4.971	4.692	9.663
Pasar Baru	1.473	1.502	2.975
<b>J u m l a h</b>	<b>31.632</b>	<b>30.802</b>	<b>62.434</b>

Sumber: Badan Pusat Statistik Kabupaten Batang Hari  
Source: BPS- Statistics Indonesia of Batang Hari Regency

**Tabel**  
**Table**

**3.1.15 Jumlah Penduduk Menurut Golongan Umur dan Jenis Kelamin Kecamatan Muara Bulian Tahun 2018**  
**Number of Population by Group of Age and Sex in Muara Bulian District 2018**

Kelompok Umur (Group of Age)	Laki-laki (Male)	Perempuan (Female)	J u m l a h (Total)
(1)	(2)	(3)	(4)
0 - 4	2.744	2.562	5.306
5 - 9	2.800	2.711	5.511
10 - 14	2.983	2.975	5.958
15 - 19	3.106	3.361	6.467
20 - 24	2.899	2.671	5.570
25 - 29	2.640	2.567	5.207
30 - 34	2.476	2.554	5.030
35 - 39	2.500	2.661	5.161
40 - 44	2.595	2.482	5.077
45 - 49	2.170	1.958	4.128
50 - 54	1.653	1.441	3.094
55 - 59	1.147	1.075	2.222
60 - 64	803	716	1.519
65 - 69	524	416	940
70 - 74	307	301	608
75 +	285	351	636
J u m l a h	31.632	30.802	62.434

Sumber: Badan Pusat Statistik Kabupaten Batang Hari  
Source: BPS- Statistics Indonesia of Batang Hari Regency

**Tabel** 3.1.16 Jumlah Penduduk Menurut Desa dan Jenis Kelamin  
Kecamatan Bajubang Tahun 2018  
**Table** *Number of Population by Village and Sex in Bajubang District 2018*

Desa (Village)	Laki-laki (Male)	Perempuan (Female)	J u m l a h (Total)
(1)	(2)	(3)	(4)
Sungkai	617	571	1.188
Bungku	6.381	5.242	11.623
Mekar Jaya	948	845	1.793
Pompa Air	1.360	1.270	2.630
Ladang Peris	1.686	1.514	3.200
Penerokan	4.344	3.937	8.281
Bajubang	3.445	3.271	6.716
Batin	1.290	1.251	2.541
Mekar Sari Ness	634	616	1.250
Petajin	1.167	1.124	2.291
J u m l a h	21.872	19.641	41.513

Sumber: Badan Pusat Statistik Kabupaten Batang Hari  
Source: BPS- Statistics Indonesia of Batang Hari Regency

**3.1.17 Jumlah Penduduk Menurut Golongan Umur dan Jenis Kelamin Kecamatan Bajubang Tahun 2018**  
**Number of Population by Group of Age and Sex in Bajubang District 2018**

**Tabel**  
**Table**

Kelompok Umur (Group of Age)	Laki-laki (Male)	Perempuan (Female)	J u m l a h (Total)
(1)	(2)	(3)	(4)
0 - 4	1.957	1.897	3.854
5 - 9	1.929	1.840	3.769
10 - 14	1.733	1.659	3.392
15 - 19	1.635	1.422	3.057
20 - 24	1.892	1.676	3.568
25 - 29	2.026	1.944	3.970
30 - 34	2.043	1.813	3.856
35 - 39	1.902	1.702	3.604
40 - 44	1.830	1.545	3.375
45 - 49	1.379	1.277	2.656
50 - 54	1.168	977	2.145
55 - 59	920	705	1.625
60 - 64	626	456	1.082
65 - 69	407	324	731
70 - 74	219	204	423
75 +	206	200	406
J u m l a h	21.872	19.641	41.513

Sumber: Badan Pusat Statistik Kabupaten Batang Hari  
 Source: BPS- Statistics Indonesia of Batang Hari Regency

**3.1.18 Jumlah Penduduk Menurut Desa dan Jenis Kelamin****Tabel**  
**Table****Kecamatan Maro Sebo Ilir Tahun 2018**  
**Number of Population by Village and Sex in Maro Sebo**  
**Ilir District 2018**

Desa	Laki-laki	Perempuan	J u m l a h
(Village)	(Male)	(Female)	(Total)
(1)	(2)	(3)	(4)
Terusan	1.072	1.065	2.137
Kel. Terusan	883	877	1.760
Danau Embat	744	691	1.435
Bulian Jaya	1.465	1.268	2.733
Tidar Kuranji	951	877	1.828
Kehidupan Baru	579	513	1.092
Karya Mukti	694	591	1.285
Bukit Sari	797	685	1.482
J u m l a h	7.185	6.567	13.752

Sumber: Badan Pusat Statistik Kabupaten Batang Hari  
 Source: BPS- Statistics Indonesia of Batang Hari Regency

**3.1.19 Jumlah Penduduk Menurut Golongan Umur dan Jenis Kelamin Kecamatan Maro Sebo Ilir Tahun 2018**  
**Number of Population by Group of Age and Sex in Maro Sebo Ilir District 2018**

**Tabel**  
**Table**

Kelompok Umur (Group of Age)	Laki-laki (Male)	Perempuan (Female)	J u m l a h (Total)
(1)	(2)	(3)	(4)
0 - 4	696	660	1.356
5 - 9	648	647	1.295
10 - 14	663	613	1.276
15 - 19	521	416	937
20 - 24	541	511	1.052
25 - 29	602	597	1.199
30 - 34	678	604	1.282
35 - 39	682	674	1.356
40 - 44	635	496	1.131
45 - 49	467	395	862
50 - 54	370	317	687
55 - 59	254	241	495
60 - 64	200	176	376
65 - 69	111	94	205
70 - 74	62	52	114
75 +	55	74	129
J u m l a h	7.185	6.567	13.752

Sumber: Badan Pusat Statistik Kabupaten Batang Hari  
 Source: BPS- Statistics Indonesia of Batang Hari Regency

## 3.1.20 Jumlah Penduduk Menurut Desa dan Jenis Kelamin

**Tabel**  
**Table**

**Kecamatan Pemayang Tahun 2018**  
**Number of Population by Village and Sex in Pemayang District 2018**

Desa (Village)	Laki-laki (Male)	Perempuan (Female)	J u m l a h (Total)
(1)	(2)	(3)	(4)
Tebing Tinggi	914	877	1.791
Kampung Pulau	533	512	1.045
Simp. Kubu Kandang	553	561	1.114
Kubu Kandang	322	307	629
Kuap	702	625	1.327
Senaning	421	452	873
Jembatan Mas	1.721	1.623	3.344
Awin	487	468	955
Serasah	673	677	1.350
Pulau Betung	885	894	1.779
Ture	1.108	1.091	2.199
Lubuk Ruso	1.136	1.104	2.240
Olak Rambahan	485	482	967
Lopak Aur	1.008	1.024	2.032
Selat	1.510	1.475	2.985
Teluk	1.466	1.433	2.899
Pulau Raman	704	675	1.379
Kaos	699	626	1.325
Teluk Ketapang	602	659	1.261
<i>J u m l a h</i>	15.929	15.565	31.494

Sumber: Badan Pusat Statistik Kabupaten Batang Hari  
Source: BPS- Statistics Indonesia of Batang Hari Regency



**3.1.21 Jumlah Penduduk Menurut Golongan Umur dan Jenis Kelamin Kecamatan Pemayang Tahun 2018**  
**Number of Population by Group of Age and Sex in Pemayang District 2018**

**Tabel**  
**Table**

Kelompok Umur (Group of Age)	Laki-laki (Male)	Perempuan (Female)	J u m l a h (Total)
(1)	(2)	(3)	(4)
0 - 4	1.448	1.466	2.914
5 - 9	1.458	1.413	2.871
10 - 14	1.386	1.370	2.756
15 - 19	1.432	1.352	2.784
20 - 24	1.412	1.284	2.696
25 - 29	1.400	1.279	2.679
30 - 34	1.289	1.265	2.554
35 - 39	1.198	1.224	2.422
40 - 44	1.270	1.284	2.554
45 - 49	988	991	1.979
50 - 54	781	785	1.566
55 - 59	659	623	1.282
60 - 64	526	502	1.028
65 - 69	337	337	674
70 - 74	164	175	339
75 +	181	215	396
<b>J u m l a h</b>	<b>15.929</b>	<b>15.565</b>	<b>31.494</b>

Sumber: Badan Pusat Statistik Kabupaten Batang Hari  
 Source: BPS- Statistics Indonesia of Batang Hari Regency

**3.1.22 Proporsi Penduduk Perempuan Usia 25 Tahun Keatas yang Pernah Kawin menurut Usia Perkawinan Pertama Tahun 2018**

**Tabel**  
**Table**

***Proportion of Married Female Population Aged 25 Year and Over by Age at First Marriage 2018***

Usia Perkawinan Pertama (Age at First Marriage)	2017	2018
(1)	(2)	(3)
< 16	9,8	7,3
16-24	77,9	78,8
25 +	12,3	13,9

Sumber: Survei Sosial Ekonom Nasional 2018  
Source: National Socioeconomic Survey 2018

**Tabel**  
**Table**

**3.1.23 Persentase Penduduk Usia 10 Tahun Keatas menurut Status Perkawinan Kabupaten Batang Hari Tahun 2018**  
**Percentage of Population Aged 10 Years and Over by Marriage Status in Batang Hari Regency 2018**

Umur (Age)	Belum Kawin	Kawin	Cerai Hidup	Cerai Mati
(1)	(2)	(3)	(4)	(5)
<b>Laki-Laki (Male)</b>	34,6	63,6	1	0,7
< 25	90,5	9,2	0,3	0
25 - 49	15,7	82,4	1,7	0,3
50 +	0	96,6	0,6	2,8
<b>Perempuan (Female)</b>	27,5	63,4	1,6	7,5
< 25	78	21,3	0,7	0
25 - 49	3,6	92	2,2	2,2
50 +	0,9	63,7	1,6	33,8

Sumber: Survei Sosial Ekonom Nasional 2018

Source: National Socioeconomic Survey 2018

### 3.2 KETENAGAKERJAAN/*EMPLOYMENT*

#### 3.2.1 Jumlah Penduduk Berumur 15 Tahun Keatas Menurut Jenis Kegiatan Selama Seminggu yang Lalu dan Jenis Kelamin Kabupaten Batang Hari, 2018

Tabel  
Table

*Population Aged 15 Years and Over by Type of Activity and Gender During The Previous Week in Batang Hari Regency, 2018*

Kegiatan Utama <i>Main Activity</i>	Jenis Kelamin/ <i>Sex</i>		Jumlah <i>Total</i>
	Laki-laki <i>Male</i>	Perempuan <i>Female</i>	
(1)	(2)	(3)	(4)
<b>Angkatan Kerja/<i>Economically Active</i></b>			<b>127.537</b>
Bekerja/ <i>Working</i>			122.421
Pengangguran Terbuka/ <i>Unemployment</i>			10.232
<b>Bukan Angkatan Kerja <i>Economically Inactive</i></b>			<b>68.169</b>
Sekolah/ <i>Attending School</i>			18.436
Mengurus Rumah Tangga/ <i>Housekeeping</i>			42.321
Lainnya/ <i>Others</i>			7.412
<b>Jumlah/<i>Total</i></b>			
<b>Tingkat Partisipasi Angkatan Kerja <i>Economically Active Participation Rate</i></b>			<b>65,17</b>
<b>Tingkat Pengangguran/<i>Unemployment Rate</i></b>			<b>4,01</b>

Sumber: Survei Angkatan Kerja Nasional Agustus 2018

Source: August National Labor Force Survey 2018

### 3.2.2 Jumlah Penduduk Berumur 15 Tahun Ke Atas Menurut Pendidikan Tertinggi yang Ditamatkan dan Jenis Kegiatan Selama Seminggu yang Lalu di Kabupaten Batang Hari, 2018

Tabel

Table

*Population Aged 15 Years and Over by Educational Attainment and Type of Activity During The Previous Week in Batang Hari Regency, 2018*

Pendidikan Tertinggi yang Ditamatkan <i>Educational Attainment</i>	Angkatan Kerja/ <i>Economically Active</i>			Bukan Angkatan Kerja <i>Economically Inactive</i>
	Bekerja <i>Working</i>	Pengangguran Terbuka <i>Unemployment</i>	Jumlah Total	
(1)	(2)	(3)	(4)	(5)
Tidak/Belum Pernah Sekolah Dasar <i>No Schooling/ Not Yet Completed Primary School</i>	17.724	367	18.091	13.929
Sekolah Dasar/ <i>Elementary School</i>	33.937	691	34.628	15.360
Sekolah Menengah Pertama/ <i>Junior High School</i>	26.090	914	27.004	21.738
Sekolah Menengah Atas/ <i>Senior High School</i>	31.794	1.621	33.415	15.721
Diploma I/II/III/Akademi Diploma I/II/III/Academy	12.876	1.523	14.399	1.421
<b>Jumlah/Total</b>	<b>122.421</b>	<b>5.116</b>	<b>127.537</b>	<b>68.169</b>

Sumber: Survei Angkatan Kerja Nasional Agustus 2018

Source: August National Labor Force Survey 2018

**3.2.3 Jumlah Penduduk Berumur 15 Tahun Keatas yang Bekerja Selama Seminggu yang Lalu Menurut Kelompok Umur dan Jenis Kelamin di Kabupaten Batang Hari, 2018**  
***Population Aged 15 Years and Over Who Worked During the Previous Week by Age Group and Sex in Batang Hari Regency, 2018***

**Tabel**  
**Table**

Kelompok Umur <i>Age Group</i>	Jenis Kelamin/Sex		
	Laki-laki <i>Male</i>	Perempuan <i>Female</i>	Jumlah <i>Total</i>
(1)	(2)	(3)	(4)
15-19	2.816	453	3.269
20-24	9.168	6.319	15.487
25-29	11.531	4.731	16.262
30-34	10.401	5.525	15.926
35-39	11.589	4.868	16.457
40-44	10.439	5.902	16.341
45-49	7.685	4.575	12.260
50-54	6.861	3.506	10.367
55-59	5.305	2.282	7.587
60+	6.124	2.341	8.465
<b>Jumlah/Total</b>	<b>81.919</b>	<b>40.502</b>	<b>122.421</b>

Sumber: Survei Angkatan Kerja Nasional Agustus 2018

Source: August National Labor Force Survey 2018

**3.2.4 Jumlah Penduduk Berumur 15 Tahun Ke Atas yang Bekerja Selama Seminggu yang Lalu Menurut Lapangan Pekerjaan Utama dan Jenis Kelamin di Kabupaten Batang Hari, 2018**

**Tabel**  
**Table**

**Population Aged 15 Years and Over Who Worked During the Previous Week by Main Industry and Sex in Batang Hari Regency, 2018**

Lapangan Pekerjaan Utama <sup>1</sup> <i>Main Industry</i> <sup>1</sup>	Jenis Kelamin/Sex		
	Laki-laki <i>Male</i>	Perempuan <i>Female</i>	Jumlah <i>Total</i>
(1)	(2)	(3)	(4)
1	41.457	18.186	59.643
2	11.094	2.466	13.560
3	1.325	903	2.228
<b>Jumlah/Total</b>	<b>53.876</b>	<b>21.555</b>	<b>75.431</b>

Keterangan/Note: <sup>1</sup>

- 1 Pertanian, Kehutanan, Perburuan, dan Perikanan/*Agriculture, Forestry, Hunting, and Fisheries*
- 2 Industri Pengolahan/*Manufacturing Industry*
- Perdagangan Besar, Eceran, Rumah Makan, dan Hotel/*Wholesale Trade, Retail Trade, Restaurants, and Hotels*
- Listrik, Gas, dan Air/*Electricity, Gas, and Water*
- 3 Lainnya (Pertambangan & Penggalian, Listrik, Gas & Air, Bangunan, Angkutan, Pergudangan & Komunikasi; Keuangan; Asuransi; Usaha Persewaan Bangunan & Tanah dan Jasa Perusahaan)

Sumber: Survei Angkatan Kerja Nasional Agustus 2018

Source: August National Labor Force Survey 2018

### 3.2.5 Jumlah Penduduk Berumur 15 Tahun Ke Atas yang Bekerja Selama Seminggu yang Lalu Menurut Jumlah Jam Kerja Seluruhnya dan Jenis Kelamin di Kabupaten Batang Hari, 2018

**Tabel**  
**Table**

***Population Aged 15 Years and Over Who Worked During the Previous Week by Total Working Hours and Sex in Batang Hari Regency, 2018***

Jumlah Jam Kerja Seluruhnya (jam) <i>Total Working Hours (hours)</i>	Jenis Kelamin/Sex		
	Laki-laki <i>Male</i>	Perempuan <i>Female</i>	Jumlah <i>Total</i>
(1)	(2)	(3)	(4)
0 <sup>1</sup>	886	983	1.869
1-14	1.952	4.543	6.495
15-24	16.602	11.344	27.946
25-34	19.622	7.079	26.701
35-40	12.554	4.659	17.213
41+	30.303	11.894	42.197
<b>Jumlah/Total</b>	<b>81.919</b>	<b>40.502</b>	<b>122.421</b>

Keterangan/Note: <sup>1</sup> Sementara tidak bekerja/*Temporarily out of work*

Sumber: Survei Angkatan Kerja Nasional Agustus 2018

Source: August National Labor Force Survey 2018



### 3.2.6 Jumlah Penduduk Berumur 15 Tahun Ke Atas yang Bekerja Selama Seminggu yang Lalu Menurut Jumlah Jam Kerja Pada Pekerjaan Utama dan Jenis Kelamin di Kabupaten Batang Hari, 2018

Tabel

Table

*Population Aged 15 Years and Over Who Worked During the Previous Week by Number of Working Hours on Main Industry and Sex in Batang Hari Regency, 2018*

Jumlah Jam Kerja Pada Pekerjaan Utama (jam) <i>Number of Working Hours on Main Industry (hours)</i>	Jenis Kelamin/Sex		
	Laki-laki <i>Male</i>	Perempuan <i>Female</i>	Jumlah <i>Total</i>
(1)	(2)	(3)	(4)
0 <sup>1</sup>	886	983	1.869
1-14	2.412	4.944	7.356
15-24	22.575	11.947	34.522
25-34	18.187	7.162	25.349
35-44	11.650	4.831	16.481
41+	26.209	10.635	36.844
<b>Jumlah/Total</b>	<b>81.919</b>	<b>40.502</b>	<b>122.421</b>

Keterangan/Note: <sup>1</sup> Sementara tidak bekerja/Temporarily out of work

Sumber: Survei Angkatan Kerja Nasional Agustus 2018

Source: August National Labor Force Survey 2018

### 3.2.7 Jumlah Penduduk Berumur 15 Tahun Ke Atas yang Bekerja Selama Seminggu yang Lalu Menurut Status Pekerjaan Utama dan Pendidikan Tertinggi di Kabupaten Batang Hari, 2018

**Tabel**  
**Table**

**Population Aged 15 Years and Over Who Worked During the Previous Week by Main Employment Status and Highest Education in Batang Hari Regency, 2018**

Status Pekerjaan Utama <i>Main Employment Status</i>	Pendidikan Tertinggi/Highest Education			
	SD atau kurang	SMP	SMA	Perguruan Tinggi
(1)	(2)	(3)	(4)	
Berusaha sendiri <i>Own account worker</i>	12.232	6.628	4.117	668
Berusaha dibantu buruh tidak tetap/buruh tak dibayar <i>Employer assisted by temporary worker/unpaid worker</i>	10.793	3.377	2.742	72
Berusaha dibantu buruh tetap/buruh dibayar <i>Employer assisted by permanent worker/paid worker</i>	2.144	1.742	2.265	342
Buruh/Karyawan/Pegawai <i>Regular employee</i>	14.378	8.960	18.927	11.794
Pekerja bebas <i>Casual employee</i>	12.114	5.383	3.743	-
Pekerja keluarga/tak dibayar <i>Family worker/unpaid worker</i>	12.232	6.628	4.117	668
<b>Jumlah/Total</b>	<b>51.661</b>	<b>26.090</b>	<b>31.794</b>	<b>12.876</b>

Sumber: Survei Angkatan Kerja Nasional Agustus 2018

Source: August National Labor Force Survey 2018

### 3.2.8 Jumlah Pencari Kerja Terdaftar Menurut Tingkat Pendidikan Tertinggi yang Ditamatkan dan Jenis Kelamin di Kabupaten Batang Hari, 2018

Tabel

Table

#### Number of Registered Job Applicants by Educational Attainment and Sex in Batang Hari Regency, 2018

Pendidikan Tertinggi yang Ditamatkan <i>Educational Attainment</i>	Jenis Kelamin/Sex		
	Laki-laki <i>Male</i>	Perempuan <i>Female</i>	Jumlah <i>Total</i>
(1)	(2)	(3)	(4)
Tidak/Belum Pernah Sekolah <i>No Schooling</i>	-	-	-
Tidak/Belum Tamat SD <i>Not Yet Completed Primary School</i>	-	-	-
Sekolah Dasar/ <i>Primary School</i>	63	9	72
Sekolah Menengah Pertama <i>Junior High School</i>	99	13	112
Sekolah Menengah Atas <i>Senior High School</i>	730	342	1.072
Sekolah Menengah Atas Kejuruan/ <i>Vacational Senior High School</i>	-	-	-
Diploma I/II/III/Akademi <i>Diploma I/II/III/Academy</i>	42	88	130
Universitas/ <i>University</i>	182	212	394
<b>Jumlah/Total</b>	1.116	664	1.780

Sumber: Dinas Tenaga Kerja dan Transmigrasi Kabupaten Batang Hari  
Source: Manpower and Transmigration Office of Batang Hari Regency

**3.2.9 Situasi Pencari Kerja Menurut Jenis Kelamin di Kabupaten Batang Hari Tahun 2018**  
**Situation of Job Applicant by Sex in Batang Hari Regency 2018**

U r a i a n	Laki-laki	Perempuan	J u m l a h
(Description)	(Male)	(Female)	(Total)
(1)	(2)	(3)	(4)
1. Sisa Pencari Kerja Tahun Lalu	2.413	1.427	3.840
2. Pencari Kerja yang Terdaftar	1.118	662	1.780
3. Yang Ditempatkan	107	41	148
4. Yang Dihapuskan	-	-	-
5. Pencari Kerja yang Belum Ditempatkan	121	10	131
6. Sisa Lowongan Tahun Lalu	-	-	-
7. Lowongan yang Terdaftar	228	51	279
8. Lowongan yang Terpenuhi	107	41	148
9. Lowongan yang Dihapuskan	-	-	-
10. Lowongan yang Belum Terpenuhi	144	10	154

Sumber: Dinas Tenaga Kerja dan Transmigrasi Kabupaten Batang Hari  
 Source: Manpower and Transmigration Office of Batang Hari Regency

**3.2.10 Banyaknya Pendaftaran, Penempatan dan Permintaan  
Tenaga Kerja Menurut Jenis Kelamin dan Bulan  
Kabupaten Batang Hari Tahun 2018**

**Tabel  
Table**

**Number of Registering, Placing, and Demand of Worker  
by Sex and Month in Batang Hari Regency 2018**

Bulan	Pendaftaran			Penempatan			Permintaan		
	(Registering)			(Placing)			(Demand)		
	Lk	Pr	Jumlah	Lk	Pr	Jumlah	Lk	Pr	Jumlah
(Ma- -le)	(Fe- male)	(Total)	(Ma- -le)	(Fe- male)	(Total)	(Ma- -le)	(Fe- male)	(Total)	
(1)	(2)	(3)	(4)	(5)	(6)	(7)	(8)	(9)	(10)
1. Januari	104	43	147	9	6	15	9	6	15
2. Februari	121	55	176	2	0	2	12	10	22
3. Maret	86	40	126	0	0	0	58	6	64
4. April	81	29	110	26	4	30	0	0	0
5. Mei	61	35	96	13	7	20	11	5	16
6. Juni	55	24	79	81	0	81	81	0	81
7. Juli	167	106	273	24	0	24	24	0	24
8. Agustus	101	69	170	0	0	0	0	0	0
9. September	138	101	239	20	12	32	20	12	32
10. Oktober	84	47	131	0	0	0	0	0	0
11. November	58	57	115	13	12	25	13	12	25
12. Desember	62	56	118	0	0	0	0	0	0
<b>Jumlah</b>	<b>1.118</b>	<b>662</b>	<b>1780</b>	<b>188</b>	<b>41</b>	<b>229</b>	<b>228</b>	<b>51</b>	<b>279</b>

Sumber: Dinas Tenaga Kerja dan Transmigrasi Kabupaten Batang Hari  
Source: Manpower and Transmigration Office of Batang Hari Regency

**3.2.11 Jumlah Pencari Kerja yang Terdaftar dan Ditempatkan Menurut Tingkat Pendidikan dan Jenis Kelamin Kabupaten Batang Hari Tahun 2018**

**Tabel**  
**Table**

**Number of Registered Job Applicants and Placement of Worker by Education Level and Sex in Batang Hari Regency 2018**

Tingkat Pendidikan (Education Level)	Yang Terdaftar (Who Registered)		Yang Ditempatkan (Who Placed)		Sisa (Remnant)	
	Lk	Pr	Lk	Pr	Lk	Pr
	(1)	(2)	(3)	(4)	(5)	(6)
1. S D&Tidak Tamat	63	9	8	0	55	9
2. S L T P	99	13	16	5	83	8
3. S L T A	730	342	77	29	653	313
4. D I/DII	2	6	3	0	0	6
5. DIII/Akademi	40	82	1	0	39	82
6. Sarjana (S.1)	177	207	5	4	172	203
7. Pasca Sarjana (S.2)	5	5	0	0	5	5
<b>J u m l a h</b>	<b>1.116</b>	<b>664</b>	<b>110</b>	<b>38</b>	<b>1.007</b>	<b>626</b>

Sumber: Dinas Tenaga Kerja dan Transmigrasi Kabupaten Batang Hari  
Source: Manpower and Transmigration Office of Batang Hari Regency



# BAB 4 SOCIAL DAN KESEJAHTERAAN RAKYAT

## CHAPTER Social and Welfare



Jumlah Gedung Sekolah, Guru, Murid, SD, SMP dan SMA tahun 2017

### PENERANGAN







**PENJELASAN TEKNIS**

1. **Tidak/belum pernah sekolah** adalah mereka yang tidak pernah atau belum pernah terdaftar dan tidak pernah atau belum pernah aktif mengikuti pendidikan di suatu jenjang pendidikan formal. Termasuk juga yang tamat/belum tamat taman kanak-kanak tetapi tidak melanjutkan ke sekolah dasar.
2. **Masih bersekolah** adalah mereka yang terdaftar dan aktif mengikuti pendidikan formal dan nonformal (Paket A, B, atau C), baik pendidikan dasar, menengah maupun pendidikan tinggi. Bagi mahasiswa yang sedang cuti dianggap masih bersekolah.
3. **Tidak bersekolah lagi** adalah mereka yang pernah terdaftar dan aktif mengikuti pendidikan di suatu jenjang pendidikan formal dan nonformal (Paket A, B, atau C), tetapi pada saat pencacahan tidak lagi terdaftar dan tidak aktif mengikuti pendidikan.
4. **Tamat sekolah** adalah menyelesaikan pelajaran yang ditandai dengan lulus ujian akhir pada kelas atau tingkat terakhir

**TECHNICAL NOTES**

1. ***Not/never attending school*** is someone who has never attended or never been registered in a formal education, such as primary, secondary, and tertiary education. Those who just completed kindergarten are considered as never attended school.
2. ***Attending school*** is someone who is currently attending primary, secondary, or tertiary education, including package A, package B, or package C. College student who postpones his/her study is considered as attending school.
3. ***Not attending school anymore*** is someone who had enrolled and participated in formal and non-formal education in the past including package A, package B, or package C, but currently does not attend school.
4. ***Completed particular level of education*** is someone who has completed particular level of education in private or public school

suatu jenjang pendidikan di sekolah negeri maupun swasta dengan mendapatkan tanda tamat belajar/ijazah. Seseorang yang belum mengikuti pelajaran pada kelas tertinggi tetapi telah mengikuti ujian akhir dan lulus dianggap tamat sekolah.

5. **Dapat membaca dan menulis** artinya dapat membaca dan menulis kata-kata/kalimat sederhana dengan suatu aksara tertentu.
6. **Jalur Pendidikan di Indonesia** terdiri atas 1) pendidikan formal, 2) pendidikan nonformal, dan 3) pendidikan informal yang ketiganya dapat saling melengkapi dan memperkaya (Undang-Undang No. 20 Tahun 2013 tentang Sistem Pendidikan Nasional).
7. **Jenjang Pendidikan Formal** terdiri atas pendidikan dasar, pendidikan menengah, dan pendidikan tinggi. Jenis pendidikan yang diajarkan mencakup pendidikan umum, kejuruan, akademik, profesi, vokasi, keagamaan, dan khusus.
  - a. Pendidikan Dasar berbentuk Sekolah Dasar (SD) dan Madrasah Ibtidaiyah (MI) atau bentuk lain yang sederajat serta

*and accepting graduation certificate. Someone who has never attended the highest grade but passed the final exam is considered as completed particular level of education.*

5. ***Able to read and write*** is the ability to read and write at least a simple sentence in any letter of alphabets.
6. ***The Education System in Indonesia*** consists of 1) a formal education, 2) non-formal education, and 3) informal education that all three can be complementary and enriching (Law No. 20 Year 2013 about The National Education System).
7. ***The Formal Education Level*** consists of primary education, secondary education, and high education. The kind of education that taught consists of general education, vocational, academic, professional, religious, and specific education.
  - a. *The Primary Education* consists of Elementary School and Islamic Elementary School or

Sekolah Menengah Pertama (SMP) dan Madrasah Tsanawiyah (MTs), atau bentuk lain yang sederajat.

- b. Pendidikan Menengah berbentuk Sekolah Menengah Atas (SMA), Madrasah Aliyah (MA), Sekolah Menengah Kejuruan (SMK), dan Madrasah Aliyah Kejuruan (MAK), atau bentuk lain yang sederajat.
- c. Pendidikan Tinggi merupakan jenjang pendidikan setelah pendidikan menengah yang mencakup program pendidikan diploma, sarjana, magister, spesialis, dan doktor yang diselenggarakan oleh perguruan tinggi. Perguruan tinggi dapat berbentuk akademi, politeknik, sekolah tinggi, institut, atau universitas.

8. **Rumah Sakit** adalah tempat pemeriksaan dan perawatan kesehatan, biasanya berada di bawah pengawasan dokter/tenaga medis, yang melayani penderita yang sakit untuk berobat rawat jalan atau rawat inap.

9. **Rumah Sakit Bersalin** adalah rumah sakit khusus untuk persalinan, dilengkapi pelayanan spesialis pemeriksaan kehamilan, persalinan,

*other equivalent forms and Junior High School and MTs, or other equivalent forms.*

- b. *The Secondary Education consists of the senior high school, MA, Vocational School, and Vocational Madrasah Aliyah, or other equivalent forms.*
- c. *The High Education consists of the education level after the secondary education that consists of diplomas, bachelor, master, specialist, and doctoral degrees that are held by the college. The colleges can be academy, polytechnic, high school, institute, or university.*

8. **Hospital** is a place for health check, usually controlled/supervised by doctors/medical personnel to serve the ill patients to get outpatient or inpatient treatment services.

9. **Maternity Hospital** is a specialized hospital for childbirth, has specialist inspection service to pregnancy,

rawat inap dan rawat jalan ibu dan anak yang berada di bawah pengawasan dokter spesialis kandungan.

*childbirth, hospitalization and outpatient for mothers and children that is under the supervision of an obstetrician.*

10. **Rumah Bersalin** adalah sarana pelayanan kesehatan dengan izin sebagai rumah bersalin, dilengkapi pelayanan pemeriksaan kehamilan, persalinan serta pemeriksaan ibu dan anak yang berada di bawah pengawasan bidan senior.

10. **Maternity House** is health care facility with a license as a maternity house, equipped with prenatal care, childbirth and examination of mothers and children which is under the supervision of a senior midwife.

11. **Poliklinik** adalah sarana kesehatan yang dipakai untuk pelayanan berobat jalan, biasanya berada di bawah pengawasan dokter/tenaga medis.

11. **Polyclinic** is a health facility in which to get outpatient services, usually under the control of doctor/medical personnel.

12. **Puskesmas (Pusat Kesehatan Masyarakat)** adalah unit pelaksana teknis dinas kesehatan kabupaten/kota yang mempunyai fungsi utama sebagai penyelenggara pelayanan kesehatan tingkat pertama. Wilayah kerja puskesmas maksimal adalah satu kecamatan dan untuk dapat menjangkau wilayah kerjanya, puskesmas mempunyai jaringan pelayanan yang meliputi unit Puskesmas Pembantu (Pustu), unit Puskesmas Keliling (Puskel), dan unit bidan desa/komunitas (Peraturan Menteri Kesehatan RI No. 75 Tahun 2014 Tentang Pusat Kesehatan

12. **Public Health Center** is technical implementation unit of regency health department that have the primary function as a first-level health care providers. The working area standard of public health center is one district and to reach their working areas, public health centers have a service network covering subsidiary of public health center, mobile public health center units, and midwife units (Regulation of the Minister of Health of Indonesia Number 75 Year 2014 about Public Health Center).

Masyarakat).

13. **Apotek** adalah suatu tempat tertentu yang digunakan untuk melakukan pekerjaan kefarmasian, dan penyaluran/penjualan obat atau bahan farmasi dan perbekalan kesehatan lainnya kepada masyarakat yang dikelola oleh tenaga apoteker (Peraturan Menteri Kesehatan RI No. 1332 Tahun 2002 Tentang Perubahan Atas Peraturan Menteri Kesehatan RI No. 922/MENKES/PER/X/1993 Tentang Ketentuan dan Tata Cara Pemberian Izin Apotek).
13. **Pharmacy** is a specific place that is used for pharmaceutical jobs, and distribution/sale of drugs/pharmaceuticals and other medical supplies to people that are administered by trained pharmacist (Regulation of the Minister of Health of Indonesia Number 1332 Year 2002 about the Changes of Regulation of the Minister of Health of Indonesia Number 922/MENKES/PER/X/1993 about Pro-vision and Procedures for Administration of Licensed Pharmacies).
14. **Imunisasi** adalah memasukkan kuman atau racun penyakit tertentu yang sudah dilemahkan (vaksin) ke dalam tubuh dengan cara disuntik atau diminum (diteteskan dalam mulut) dengan maksud agar terjadi kekebalan tubuh terhadap penyakit tersebut.
14. **Immunization** is putting enervated microbe of a certain disease into human body by injection or drinking (dropping into mouth) to make the body immune to that disease.
15. **Keluhan kesehatan** adalah keadaan seseorang yang mengalami gangguan kesehatan atau kejiwaan, baik karena penyakit akut, penyakit kronis, kecelakaan, kriminal, atau hal lain.
15. **Health complaint** is a condition where a person has health or mental problems because of acute illness, chronically illness, accident, crimes, or others.
16. **Mengobati sendiri** adalah upaya oleh anggota rumah
16. **Self treatment** is an effort of household members/family to have

tangga/keluarga dengan melakukan pengobatan sendiri tanpa datang ke tempat fasilitas kesehatan atau memanggil dokter/petugas kesehatan ke rumahnya (misal minum obat modern, jamu, kerokan, kompres, kop, pijat) agar sembuh atau menjadi lebih ringan keluhan kesehatannya.

*a health treatment by themselves without visiting health facilities or a doctor/health personnel (for instance, by taking modern medicine, herb medicine, chief with a coin, compress, cupping suction, massage) in order to recover from illness or reduce the health complaint.*

17. **Angka penemuan kasus tuberkulosis** adalah jumlah kasus baru tuberkulosis (TB) dan kasus TB yang didiagnosis kambuh yang diobati dalam program penanggulangan TB nasional dan dilaporkan kepada WHO, dibagi dengan perkiraan WHO terhadap jumlah kasus insiden tuberkulosis pada tahun yang sama, dinyatakan sebagai persentase.

17. **The case detection rate for all forms of tuberculosis** is the number of new and replese tuberculosis cases diagnosed and treated in national tuberculosis control programmes and notified to WHO, [Å] Ç t, K[• •š]u number of incident tuberculosis cases for the same year, expressed as a percentage.

18. **Angka keberhasilan pengobatan tuberkulosis smear positive/Basil Tahan Asam (BTA) positif** adalah proporsi (dinyatakan sebagai persentase) kasus TB BTA positif yang terdaftar di bawah program pengendalian TB nasional pada tahun tertentu yang dinyatakan berhasil menyelesaikan pengobatan. Dengan atau tanpa bukti bakteriologi keberhasilan (“sembuh” dan “menyelesaikan pengobatan” masing-masing).

18. **The treatment success rate for new pulmonary smear-positive tuberculosis cases** is the proportion (expressed as a percentage) of new smear-positive tuberculosis cases registered under a national tuberculosis control programme in a given year that succesfully completed treatment. With or without bacteriological evidence of •µ • ~ ^ µCE \_ v } u%o š \_ CE •%o š]À

19. **Kasus kumulatif AIDS** adalah kumulatif kasus AIDS sampai dengan referensi waktu tertentu.
19. *Cummulative AIDS case is cummulative AIDS cases with reference to a particular time.*
20. **BCG (Bacillus Calmette Guerin)** merupakan vaksinasi untuk mencegah penyakit TBC, diberikan pada bayi baru lahir atau anak, dengan suntikan pada kulit pangkal lengan atas. Bekas suntikan kemudian akan membentuk tonjolan kecil jaringan parut pada kulit lengan atas. Suntikan BCG diberikan kepada anak sebanyak 1 kali.
20. *BCG (Bacillus Calmette Guerin) is a vaccine to prevent TBC disease, given to newborns or children, by injection at the base of the skin of the upper arm. Injection site will form little bumps of scar tissue in the skin of the upper arm. BCG injections given to children 1 times.*
21. **DPT (Difteri, Pertusis, Tetanus)** merupakan vaksin untuk mencegah penyakit Difteri, Pertusis, dan Tetanus yang diberikan pada bayi berumur 3 bulan ke atas, dengan suntikan pada paha, diulang 1 bulan dan 2 bulan kemudian, sehingga suntikan imunisasi DPT lengkap pada balita berjumlah 3 kali (kadang-kadang selang waktu antar suntikan bisa lebih dari 1 bulan).
21. *DPT (Diphtheria, Pertussis, Tetanus) is a vaccine to prevent the diphtheria, pertussis, and tetanus disease, given to infants aged 3 months and above, with a shot in the thigh, repeated one month and two months later, so that the complete DPT immunization shots at toddler totaling 3 times (sometimes the time interval between injections can be more than 1 month).*
22. **Luas lantai** adalah luas lantai yang ditempati dan digunakan untuk keperluan sehari-hari (sebatas atap).
22. *Floor area is the total area which is occupied and utilized daily.*



23. **Air leding** adalah sumber air yang berasal dari air yang telah melalui proses penjernihan dan penyehatan sebelum dialirkan kepada konsumen melalui instalasi berupa saluran air. Sumber air ini biasanya diusahakan oleh PAM/PDAM/BPAM. Termasuk dalam hal ini air leding yang didapat secara eceran.
24. **Sumur terlindung** adalah air yang berasal dari dalam tanah yang digali dan lingkaran sumur tersebut dilindungi oleh tembok paling sedikit 0,8 meter di atas tanah dan 3 meter ke bawah tanah, serta ada lantai semen sejauh 1 meter dari lingkaran sumur.
25. **Status penguasaan bangunan tempat tinggal milik sendiri** adalah jika tempat tinggal tersebut pada waktu pencacahan betul-betul sudah milik kepala rumah tangga atau salah seorang anggota rumah tangga. Rumah yang dibeli secara angsuran melalui kredit bank atau rumah dengan status sewa beli dianggap rumah milik sendiri.
26. **Peristiwa tindak pidana yang dilaporkan** ialah setiap peristiwa yang diterima kepolisian dari laporan masyarakat, atau peristiwa dimana pelakunya tertangkap tangan oleh kepolisian.
23. *Pipe water is a water source that comes from water that has been through a process of purification and sanitation before distribute to consumers through an instalation of water lines. This water source is usually distributed by PAM/PDAM/BPAM. This include a pipe water that sold at retail.*
24. *Protected wells is water that comes from the soil were excavated and the circumference of the well was protected by walls at least 0.8 meters above ground and 3 meters underground, and cement floor as far as 1 meter from the well circumference.*
25. *Own ownership property status is a status of dwelling occupied belongs to the head of household or one of the household member. Houses bought through bank credit or houses with leasing status were also categorized as an own property.*
26. *Reported crime incidence includes all criminal cases reported and received by police office, and all crimes caught by police.*

27. **Jumlah tindak pidana** menggambarkan jumlah kasus tindak pidana yang terjadi pada kurun waktu tertentu.

27. **Crime total** refers to the number of criminal cases occurring during a given period.

28. **Resiko penduduk terjadi tindak pidana per 100.000 penduduk**

28. **Crime rate**

$$\frac{\text{Jumlah tindak pidana per tahun } P}{\text{Jumlah penduduk per tahun } P} \times 100.000$$

$$\frac{\text{Number of criminal cases year } P}{\text{Total population year } P} \times 100.000$$

Resiko penduduk terjadi tindak pidana per 100.000 penduduk mengindikasikan peluang penduduk berisiko terkena tindak pidana. Biasanya dinyatakan dalam setiap 100.000 penduduk.

**Crime rate** indicates the probability of population exposed to risk of crime, expressed in every 100,000 people.

29. **Selang waktu terjadi tindak pidana tahun t**

29. **Crime clock**

$$\frac{2005 \pm 200 \pm 200 \pm 200}{\text{Jumlah tindak pidana per tahun } P} \times (\text{tahun})$$

$$\frac{2005 \pm 200 \pm 200 \pm 200}{\text{Number of criminal cases year } P} \times (\text{years})$$

Selang waktu terjadi tindak pidana tahun t mengindikasikan selang waktu terjadinya satu tindak kejahatan dengan kejahatan yang lain.

**Crime clock** indicates the time interval of occurrence between one crime to another crime.

30. **Persentase penyelesaian tindak pidana**

30. **Crime clearance rate**

$$\frac{\text{Jumlah tindak pidana yang diselesaikan}}{\text{Jumlah persidangan tindak pidana yang diajukan}} \times 100\%$$

$$\frac{\text{Number of cleared criminal cases}}{\text{Number of expected criminal cases}} \times 100\%$$

Persentase penyelesaian peristiwa tindak pidana menyatakan persentase penyelesaian tindak pidana oleh polisi. Suatu tindak pidana dinyatakan sebagai kasus yang selesai di tingkat kepolisian, apabila:

1. berkas perkaranya sudah siap untuk diserahkan atau telah diserahkan kepada kejaksaan;
2. dalam hal delik aduan, pengaduannya dicabut dalam tenggang waktu yang telah ditentukan menurut undang-undang;
3. telah diselesaikan oleh kepolisian berdasarkan azas *plichtmatigheid* (kewajiban berdasarkan kewenangan hukum);
4. kasus yang dimaksud tidak termasuk kompetensi kepolisian
5. tersangka meninggal dunia;
6. kasus kadaluwarsa.

31. **Bencana Alam** adalah peristiwa atau serangkaian peristiwa yang mengancam dan mengganggu kehidupan/penghidupan masyarakat yang disebabkan oleh faktor alam antara lain berupa gempa bumi, tsunami, gunung meletus, banjir, kekeringan, angin topan, dan tanah longsor sehingga mengakibatkan

*Crime clearance rate refers to percentage of crime clearance by police. A criminal case is categorized as a cleared case by police, if:*

1. *All documents are ready to submit or already submitted to justice court;*
2. *In the case of attense that warrants complaint, the complaint was withdraw within a given period state in the law;*
3. *The case was cleared by police based on the principle of plichtmatigheid (obligation on the basis of law outhority);*
4. *The case was not the responsibility of police office;*
5. *The suspect died;*
6. *The case was out of date.*

31. **Natural Disaster** is an event or series of events that threaten and disrupt the lives and livelihoods caused by natural factors such as: earthquake, tsunami, volcanic eruption, flood, flash flood, drought, typhoon/cyclone, and landslide so it can lead to result in loss of material and non-material.

kerugian materi maupun non-materi.

32. **Korban meninggal** adalah orang yang dilaporkan tewas atau meninggal dunia akibat bencana.
32. ***Fatality** is a person reported killed or death in the wake of a disaster.*
33. **Korban hilang** adalah orang yang dilaporkan hilang atau tidak ditemukan atau tidak diketahui keberadaannya setelah terjadi bencana.
33. ***Missing person** is a person reported missing or who cannot be located or who cannot be accounted for in the wake of a disaster.*
34. **Korban luka/sakit** adalah orang yang mengalami luka-luka atau sakit, dalam keadaan luka ringan, luka sedang maupun luka parah/berat, baik yang berobat jalan maupun rawat inap.
34. ***Casualty** is a person suffering injury or illness, in a state of light injury, moderate injury, or heavy injury, which is undergoing treatment as either an outpatient or inpatient.*
35. **Rusak Berat** adalah kriteria kerusakan yang mengakibatkan bangunan roboh atau sebagian besar komponen struktur rusak.
35. ***Severely damaged** is the criteria of damage that resulted most buildings collapsed or damaged its structural components.*
36. **Rusak sedang** adalah kriteria kerusakan yang mengakibatkan sebagian kecil komponen struktur rusak, dan komponen penunjang rusak namun bangunan masih tetap berdiri.
36. ***Damaged** is the criteria of damage that resulted defective fraction of structural components and supporting components damaged, but the building still stands.*
37. Rusak ringan adalah kriteria kerusakan yang mengakibatkan sebagian komponen struktur retak (struktur masih bisa digunakan) dan
37. ***Lightly damaged** is the criteria of damage that resulted partially cracked structural components, but the structure still can be used and*

bangunan masih tetap berdiri.

*the building still stands.*

38. Untuk mengukur kemiskinan, BPS menggunakan konsep kemampuan memenuhi kebutuhan dasar (*basic needs approach*). Dengan pendekatan ini, kemiskinan dipandang sebagai ketidakmampuan dari sisi ekonomi untuk memenuhi kebutuhan dasar makanan dan bukan makanan yang diukur dari sisi pengeluaran. Metode yang digunakan adalah menghitung Garis Kemiskinan (GK), yang terdiri dari dua komponen yaitu Garis Kemiskinan Makanan (GKM) dan Garis Kemiskinan Non-Makanan (GKNM). Penghitungan Garis Kemiskinan dilakukan secara terpisah untuk daerah perkotaan dan perdesaan.

38. *To measure poverty, BPS-Statistics Indonesia has used the concept of basic needs approach. Therefore, poverty is viewed as economic inability to fulfill food and non-food basic needs which are measured by consumption/expenditure. The method used is calculating poverty line, which consists of two components that are Food Poverty Line (FPL) and Non-Food Poverty Line (NFPL). The poverty line was calculated separately for urban and rural areas.*

39. **Penduduk miskin** adalah penduduk yang memiliki rata-rata pengeluaran per kapita per bulan di bawah Garis Kemiskinan.

39. *A person whose expenditure per capita per month is below the poverty line is considered to be poor.*

40. **Garis Kemiskinan Makanan (GKM)** merupakan nilai pengeluaran kebutuhan minimum makanan yang disetarakan dengan 2.100 kkalori per kapita per hari. Garis Kemiskinan Non-Makanan (GKNM) adalah kebutuhan minimum untuk perumahan, sandang, pendidikan,

40. *The Food Poverty Line refers to the daily minimum requirement of 2,100 kcal per capita per day. The Non-Food Poverty Line refers to the minimum requirement for household necessities for clothing, education, health, and other basic individual needs.*

kesehatan, dan kebutuhan dasar lainnya.

41. Ukuran Kemiskinan

- a. **Head Count Index** (HCI- $P_0$ ) adalah persentase penduduk miskin yang berada di bawah Garis Kemiskinan (GK).
- b. **Indeks Kedalaman Kemiskinan** (*Poverty Gap Index*- $P_1$ ) merupakan ukuran rata-rata kesenjangan pengeluaran masing-masing penduduk miskin terhadap garis kemiskinan. Semakin tinggi nilai indeks, semakin jauh rata-rata pengeluaran penduduk dari garis kemiskinan.
- c. **Indeks Keparahan Kemiskinan** (*Poverty Severity Index*- $P_2$ ) memberikan gambaran mengenai penyebaran pengeluaran di antara penduduk miskin. Semakin tinggi nilai indeks, semakin tinggi ketimpangan pengeluaran di antara penduduk miskin.

Foster-Greer-Thorbecke (1984) merumuskan suatu ukuran yang digunakan untuk mengukur tingkat kemiskinan sebagai berikut:

$$P_{\alpha} = \frac{1}{n} \sum_{i=1}^n \left( \frac{z - y_i}{z} \right)^{\alpha}$$

41. *Poverty Measures*

- a. *Head Count Index* (HCI- $P_0$ ) simply measures the percentage of the population that is counted as poor, often denoted by  $P_0$ .
- b. *Poverty Gap Index*- $P_1$  measures the extent to which individuals fall below the poverty line (the poverty gaps) as a proportion of the poverty line. Higher value of the index shows that the gap between average expenditure of the poor and the poverty line is wider.
- c. *Poverty Severity Index*- $P_2$  describes inequality among the poor. This is simply a weighted sum of poverty gaps (as a proportion of the poverty line), where the weights are the proportionate poverty gaps themselves. Hence, by squaring the poverty gap index, the measure implicitly puts more weight on observations that fall well below the poverty line. Higher value of the index shows that inequality among the poor is higher.

Foster-Greer-Thorbecke (1984)

dimana:

$a=0, 1, 2$

$z$ =Garis kemiskinan

$y_i$ =Rata-rata pengeluaran perkapita sebulan penduduk yang berada di bawah garis kemiskinan ( $i=1,2,\dots,q$ ),  $y_i < z$

$q$ =Banyaknya penduduk yang berada di bawah garis kemiskinan

$n$ =Jumlah penduduk

Jika  $a=0$ , diperoleh *Head Count Index* ( $P_0$ ), jika  $a=1$  diperoleh indeks kedalaman kemiskinan (*Poverty Gap Index*- $P_1$ ) dan jika  $a=2$  disebut indeks keparahan kemiskinan (*Poverty Severity Index*- $P_2$ ).

42. **Indeks Pembangunan Manusia** (IPM) menjelaskan bagaimana penduduk dapat mengakses hasil pembangunan dalam memperoleh pendapatan, kesehatan, pendidikan dan sebagainya. IPM diperkenalkan oleh UNDP pada tahun 1990 dan dipublikasikan secara berkala dalam laporan tahunan Human Development Report (HDR). IPM dibentuk oleh 3 (tiga) dimensi dasar: Umur panjang dan hidup sehat; pengetahuan; dan standar hidup layak.

developed poverty measures that may be written as:

$$P_a = \frac{1}{n} \sum_{i=1}^q \left( \frac{z - y_i}{z} \right)^a$$

where:

$a=0, 1, 2$

$z$ =the poverty line

$y_i$ =Average expenditure per capita

%o  $\{ \text{u} \} \text{v} \check{s} Z \} ( \check{s} Z \text{ \%o}$

$y_i < z$

$q$ =the number of poor

$n$ =the total population

if  $a=0$  is obtained *Head Count Index* ( $P_0$ ), if  $a=1$  is obtained *Poverty Gap Index*- $P_1$ , and if  $a=2$  is obtained *Poverty Severity Index*- $P_2$ .

42. **The Human Development Index** (HDI) explains how people can access development results in obtaining income, health, education and so forth. HDI was introduced by United Nations Development Programme (UNDP) in 1990 and published periodically in the annual report of the Human Development Report. HDI was formed by three basic dimensions: a long and healthy life; knowledge; and a decent standard of living.

**ULASAN****DESCRIPTION****Pendidikan**

Ketersediaan fasilitas pendidikan, baik sarana maupun prasarana akan sangat menunjang dalam meningkatkan mutu pendidikan. Tabel 4.1.3 sampai dengan Tabel 4.1.33 memuat data jumlah murid, sekolah dan tenaga pendidik atau guru dari tingkat Sekolah Dasar (SD) sampai Sekolah Menengah Atas (SMU dan SMK), yang bersumber dari Dinas Pendidikan dan Kebudayaan, sedangkan Tabel 4.1.34 sampai Tabel 4.1.57 untuk sekolah yang berada di bawah Departemen Agama yaitu Madrasah Ibtidaiyah (MI), Madrasah Tsanawiyah (MTs), dan Madrasah Aliyah (MA).

Pada tahun ajaran 2017/2018, di tingkat Sekolah Dasar (SD), jumlah sekolah sama dibandingkan tahun ajaran 2016/2017. Jumlah murid dan jumlah guru mengalami penurunan dibandingkan tahun ajaran sebelumnya. Berbeda yang terjadi pada tingkat Sekolah Menengah Pertama (SMP), dimana jumlah sekolah bertambah 2 unit sekolah dibandingkan tahun ajaran 2016/2017 jumlah guru dan jumlah murid pada TA 2016/2017 meningkat. Kondisi yang terjadi pada Sekolah Menengah Umum (SMU), jumlah sekolah berkurang 1 unit. Sedangkan Sekolah Menengah Kejuruan (SMK), mengalami peningkatan jumlah sekolah sebanyak 2 unit, jumlah murid

**Education**

*The availability of education facility play an important role in the improvement of education. Table 4.1.3 to 4.1.33 present number of student, school and teacher in primary and secondary education based on the data from the Office of National Education Ministry. While Table 4.1.34 to 4.1.57 presents schools under Religious Ministry such as Islamic Elementary School (Madrasah Ibtidaiyah), Islamic Junior High School (Madrasah Tsanawiyah), Islamic Senior High School (Madrasah Aliyah).*

*In school year period 2017/2018 the number of elementary school is same with as compared to school year period 2016/2017. The number of teacher and the number of student was increased. Different condition happened in Junior High School, the number of teacher and the number of student was increased and number of senior high school increased to 2 unit. While condition in senior high school where the number of school decreased 1 unit. The vocational senior high school, the number of school was increased 2 units than in school year period 2016/2017. The Number of students increased than period 2016/2017.*



mengalami sedikit peningkatan dibandingkan tahun ajaran 2016/2017.

Pada tahun ajaran 2017/2018 , di tingkat Madrasah Ibtidaiyah (MI) tidak mengalami penambahan sekolah, Madrasah Tsanawiyah (MTs) mengalami peningkatan dan Madrasah Aliyah (MA) tidak mengalami peningkatan jumlah sekolah.

*In school year period 2017/2018 , the number of islamic elementary school was the same, while the number of islamic junior high school increased and islamic senior high was the same.*

<https://batangharikab.bps.go.id>

## 4.1 PENDIDIKAN/EDUCATION

### 4.1.1 Jumlah Sekolah, Guru, dan Murid Taman Kanak-kanak (TK) di Bawah Kementerian Pendidikan dan Kebudayaan Menurut Kecamatan di Kabupaten Batang Hari, (2017/2018)

**Tabel**

**Table**

***Number of Schools, Teachers, and Pupils in Kindergarten Under The Ministry of Education and Culture by Sub District in Batang Hari Regency, (2017/2018)***

Kecamatan (District)	Sekolah (School Building)	Ruang Kelas (Classroom)	Murid (Student)	Guru (Teacher)
(1)	(2)	(3)	(4)	(5)
1. Mersam	13	28	602	65
2. Muara Tembesi	12	27	734	79
3. Batin XXIV	16	34	731	88
4. Muara Bulian	29	55	1,454	184
5. Pelayung	23	28	682	87
6. Maro Sebo Ulu	12	20	714	54
7. Bajubang	15	48	706	76
8. Maro Sebo Ilir	9	20	430	44
<b>Jumlah</b>	<b>129</b>	<b>260</b>	<b>6,053</b>	<b>677</b>

Sumber : Dinas Pendidikan dan Kebudayaan Kabupaten Batang Hari

Source : Education and Culture Office of Batang Hari Regency

Lanjutan Tabel/*Continued Table 4.1.1*

Kecamatan (District)	Laki-laki (Male)	Perempuan (Female)	Jumlah (Total)
(1)	(2)	(3)	(4)
1. Mersam	306	296	602
2. Muara Tembesi	352	382	734
3. Batin XXIV	327	404	731
4. Muara Bulian	682	772	1454
5. Pelayung	325	357	682
6. Maro Sebo Ulu	370	344	714
7. Bajubang	335	371	706
8. Maro Sebo Ilir	212	218	430
Jumlah	2,909	3,144	6,053

Sumber : Dinas Pendidikan dan Kebudayaan Kabupaten Batang Hari  
 Source : Education and Culture Office of Batang Hari Regency

abel  
Table 4.1.2

**Jumlah Sekolah, Guru, dan Murid Raudatul Athfal (RA)  
di Bawah Kementerian Agama Menurut Kecamatan di  
Kabupaten Batang Hari, (2017/2018)**  
*Number of Schools, Teachers, and Pupils in Raudatul  
Athfal (RA) Under The Ministry of Religious by Sub  
District in Batang Hari Regency, (2017/2018)*

Kecamatan Sub District	Sekolah Schools	Guru Teachers	Siswa Pupils
(1)	(2)	(3)	(4)
Mersam	-	-	-
Maro Sebo Ulu	-	-	-
Batin XXIV	-	-	-
Muara Tembesi	-	-	-
Muara Bulian	-	-	-
Bajubang	-	-	-
Maro Sebo Ilir	-	-	-
Pemayang	-	-	-
<b>Batang Hari</b>	-	-	-

Catatan/Note:

Sumber/Source:

Kementerian Agama, Data Semester Ganjil Kabupaten Batang Hari /Ministry  
Religious , Odd Semester Data Batang Hari Regency

**4.1.3 Jumlah Sekolah, Guru, dan Murid Sekolah Dasar (SD) di Bawah Kementerian Pendidikan dan Kebudayaan Menurut Kecamatan di Kabupaten Batang Hari, (2017/2018)**

**Tabel**  
**Table**

***Number of Schools, Teachers, and Pupils in Primary Schools n Under The Ministry of Education and Culture by Sub District in Batang Hari Regency, (2017/2018)***

Kecamatan (District)	SD Negeri/Inpres (Public Schools)	SD Swasta (Private Schools)	Jumlah (Total)
(1)	(2)	(3)	(4)
1. Mersam	23	-	23
2. Muara Tembesi	25	-	25
3. Batin XXIV	31	-	31
4. Muara Bulian	36	4	40
5. Pelayung	27	-	27
6. Maro Sebo Ulu	24	1	25
7. Bajubang	28	3	31
8. Maro Sebo Ilir	10	1	11
<b>Jumlah</b>	<b>204</b>	<b>9</b>	<b>213</b>

Sumber : Dinas Pendidikan dan Kebudayaan Kabupaten Batang Hari  
Source : Education and Culture Office of Batang Hari Regency

Lanjutan Tabel/*Continued Table 4.1.3*

Kecamatan Sub District	Guru <sup>1</sup> /Teachers <sup>1</sup>		
	Negeri Public	Swasta Private	Total Total
(1)	(5)	(6)	(7)
Mersam	241	-	241
Maro Sebo Ulu	329	-	329
Batin XXIV	294	-	294
Muara Tembesi	472	48	520
Muara Bulian	316	-	316
Bajubang	274	7	281
Maro Sebo Ilir	299	51	350
Pemayung	101	9	110
<b>Batang Hari</b>	<b>2326</b>	<b>115</b>	<b>2441</b>

Sumber : Dinas Pendidikan dan Kebudayaan Kabupaten Batang Hari  
 Source : Education and Culture Office of Batang Hari Regency

**Lanjutan Tabel/Continued Table 4.1.3**

Kecamatan Sub District	Murid/Students		
	Negeri Public	Swasta Private	Total Total
(1)	(5)	(6)	(7)
Mersam	3,386	-	3386
Maro Sebo Ulu	4,053	-	4053
Batin XXIV	3,427	-	3427
Muara Tembesi	5,976	543	6516
Muara Bulian	4,122	-	4122
Bajubang	3,939	45	3984
Maro Sebo Ilir	3,363	943	4306
Pemayang	1,52	174	176
<b>Batang Hari</b>	<b>30</b>	<b>1705</b>	<b>29970</b>

Sumber : Dinas Pendidikan dan Kebudayaan Kabupaten Batang Hari

Source : Education and Culture Office of Batang Hari Regency

**4.1.4 Jumlah Sekolah, Guru, dan Murid Madrasah Ibtidaiyah (MI) di Bawah Kementerian Agama Menurut Kecamatan di Kabupaten Batang Hari, (2017/2018)**

**Tabel**  
**Table**

***Number of Schools, Teachers, and Pupils in Madrasah Ibtidaiyah (MI) Under The Ministry of Religious by Sub District in Batang Hari Regency, (2017/2018)***

Kecamatan (District)	Sekolah (Schools)		Jumlah Total
	Negeri (Public)	Swasta (Private)	
(1)	(2)	(3)	(4)
1. Mersam	2	-	2
2. Maro Sebo Ulu	-	1	1
3. Batin XXIV	-	1	1
4. Muara Tembesi	-	1	1
5. Muara Bulian	2	3	5
6. Bajubang	-	2	2
7. Maro Sebo Ilir	-	-	-
8. Pelayung	-	-	-
Batang Hari	4	8	12

Sumber : Kantor Kementerian Agama Kabupaten Batang Hari

Source : Office of Religious Ministry Batang Hari Regency



**Lanjutan Tabel/Continued Table 4.1.4**

Kecamatan Sub District	Guru/Teachers		
	Negeri Public	Swasta Private	Total Total
(1)	(5)	(6)	(7)
Mersam	45	0	45
Maro Sebo Ulu	0	11	11
Batin XXIV	0	8	8
Muara Tembesi	0	11	11
Muara Bulian	39	35	74
Bajubang	0	20	20
Maro Sebo Ilir	0	0	0
Pemayung	0	0	0
<b>Batang Hari</b>	<b>84</b>	<b>85</b>	<b>169</b>

Sumber : Kantor Kementerian Agama Kabupaten Batang Hari  
 Source : Office of Religious Ministry Batang Hari Regency

Lanjutan Tabel/*Continued Table 4.1.4*

Kecamatan Sub District	Murid/ <i>Students</i>		
	Negeri <i>Public</i>	Swasta <i>Private</i>	Total <i>Total</i>
(1)	(5)	(6)	(7)
Mersam	348	0	348
Maro Sebo Ulu	0	84	84
Batin XXIV	0	54	54
Muara Tembesi	0	49	49
Muara Bulian	406	205	611
Bajubang	0	76	76
Maro Sebo Ilir	0	0	0
Pemayung	0	0	0
<b>Batang Hari</b>	<b>754</b>	<b>468</b>	<b>1222</b>

Sumber : Kantor Kementerian Agama Kabupaten Batang Hari

Source : *Office of Religious Ministry Batang Hari Regency*

**Tabel 4.1.5**  
**Table** Jumlah Sekolah, Guru, dan Murid Sekolah Menengah Pertama (SMP) di Bawah Kementerian Pendidikan dan Kebudayaan Menurut Kecamatan di Kabupaten Batang Hari, (2017/2018)  
*Number of Schools, Teachers, and Pupils in Junior High Schools Under The Ministry of Education and Culture by Sub District in Batang Hari Regency, (2017/2018)*

Kecamatan Sub District	Sekolah/Schools		
	Negeri Public	Swasta Private	Total Total
(1)	(2)	(3)	(4)
Mersam	3	2	5
Maro Sebo Ulu	4	1	5
Batin XXIV	8	-	8
Muara Tembesi	7	5	12
Muara Bulian	6	3	9
Bajubang	6	-	6
Maro Sebo Ilir	7	1	8
Pemayang	5	-	5
<b>Batang Hari</b>	<b>46</b>	<b>12</b>	<b>58</b>

Sumber : Dinas Pendidikan dan Kebudayaan Kabupaten Batang Hari  
 Source : Education and Culture Office of Batang Hari Regency

Lanjutan Tabel/*Continued Table 4.1.5*

Kecamatan Sub District	Guru <sup>1</sup> /Teachers <sup>1</sup>		
	Negeri Public	Swasta Private	Total Total
(1)	(5)	(6)	(7)
Mersam	42	26	68
Maro Sebo Ulu	86	9	95
Batin XXIV	101	0	101
Muara Tembesi	166	83	249
Muara Bulian	102	56	158
Bajubang	76	0	76
Maro Sebo Ilir	91	13	104
Pemayung	82	0	82
<b>Batang Hari</b>	<b>746</b>	<b>187</b>	<b>933</b>

Sumber : Dinas Pendidikan dan Kebudayaan Kabupaten Batang Hari

Source : Education and Culture Office of Batang Hari Regency

Lanjutan Tabel/Continued Table 4.1.5

Kecamatan Sub District	Murid/Students		
	Negeri Public	Swasta Private	Total Total
(1)	(5)	(6)	(7)
Mersam	490	260	750
Maro Sebo Ulu	1,091	38	39
Batin XXIV	1,103	-	1103
Muara Tembesi	2,048	921	923
Muara Bulian	970	771	1741
Bajubang	1,322	-	1322
Maro Sebo Ilir	936	212	1148
Pemayang	493	-	493
<b>Batang Hari</b>	<b>2895</b>	<b>2202</b>	<b>7519</b>

Sumber : Dinas Pendidikan dan Kebudayaan Kabupaten Batang Hari  
 Source : Education and Culture Office of Batang Hari Regency

**Tabel 4.1.6**  
**Table** Jumlah Sekolah, Guru, dan Murid Madrasah Tsanawiyah (MTs) di Bawah Kementerian Agama Menurut Kecamatan di Kabupaten Batang Hari, (2017/2018)  
*Number of Schools, Teachers, and Pupils in Madrasah Tsanawiyah (MTs) Under The Ministry of Religious by Sub District in Batang Hari Regency, (2017/2018)*

Kecamatan Sub District	Sekolah/Schools		
	Negeri Public	Swasta Private	Total Total
(1)	(2)	(3)	(4)
Mersam	0	4	4
Maro Sebo Ulu	1	3	4
Batin XXIV	1	2	4
Muara Tembesi	1	4	4
Muara Bulian	3	4	7
Bajubang	1	3	4
Maro Sebo Ilir	0	1	1
Pemayang	1	5	6
<b>Batang Hari</b>	<b>8</b>	<b>26</b>	<b>34</b>

Sumber : Kantor Kementerian Agama Kabupaten Batang Hari

Source : Office of Religious Ministry Batang Hari Regency

Lanjutan Tabel/Continued Table 4.1.6

Kecamatan Sub District	Guru/Teachers		
	Negeri Public	Swasta Private	Total Total
(1)	(5)	(6)	(7)
Mersam	0	49	49
Maro Sebo Ulu	19	39	58
Batin XXIV	20	7	27
Muara Tembesi	19	34	53
Muara Bulian	90	53	143
Bajubang	20	39	59
Maro Sebo Ilir	0	13	13
Pemayang	24	70	94
<b>Batang Hari</b>	<b>192</b>	<b>304</b>	<b>496</b>

Sumber : Kantor Kementerian Agama Kabupaten Batang Hari  
 Source : Office of Religious Ministry Batang Hari Regency

Lanjutan Tabel/*Continued Table 4.1.6*

Kecamatan Sub District	Murid/ <i>Students</i>		
	Negeri <i>Public</i>	Swasta <i>Private</i>	Total <i>Total</i>
(1)	(5)	(6)	(7)
Mersam	0	337	337
Maro Sebo Ulu	249	282	531
Batin XXIV	89	242	331
Muara Tembesi	235	187	422
Muara Bulian	1178	258	1436
Bajubang	168	307	475
Maro Sebo Ilir	0	62	62
Pemayung	494	924	1418
<b>Batang Hari</b>	<b>2413</b>	<b>2599</b>	<b>5012</b>

Sumber : Kantor Kementerian Agama Kabupaten Batang Hari

Source : *Office of Religious Ministry Batang Hari Regency*



Tabel  
Table

4.1.7

**Jumlah Sekolah, Guru, dan Murid Sekolah Menengah Atas (SMA) di Bawah Kementrian Pendidikan dan Kebudayaan Menurut Kecamatan di Kabupaten Batang Hari, (2017/2018)**  
**Number of Schools, Teachers, and Pupils in Senior High Schools Under The Ministry of Education and Culture by Sub District in Batang Hari Regency, (2017/2018)**

Kecamatan Sub District	Sekolah/Schools		
	Negeri Public	Swasta Private	Total Total
(1)	(2)	(3)	(4)
Mersam	1	0	1
Maro Sebo Ulu	1	1	2
Batin XXIV	2	0	2
Muara Tembesi	3	3	6
Muara Bulian	1	1	2
Bajubang	1	0	1
Maro Sebo Ilir	1	0	1
Pemayung	1	0	1
<b>Batang Hari</b>	<b>11</b>	<b>5</b>	<b>16</b>

Sumber : Dinas Pendidikan dan Kebudayaan Kabupaten Batang Hari  
 Source : Education and Culture Office of Batang Hari Regency

Lanjutan Tabel/*Continued Table 4.1.7*

Kecamatan Sub District	Guru <sup>1</sup> /Teachers <sup>1</sup>		
	Negeri Public	Swasta Private	Total Total
(1)	(5)	(6)	(7)
Mersam	16	20	36
Maro Sebo Ulu	13	29	42
Batin XXIV	19	21	40
Muara Tembesi	47	98	145
Muara Bulian	19	34	53
Bajubang	14	26	40
Maro Sebo Ilir	10	18	28
Pemayung	7	8	15
<b>Batang Hari</b>	<b>145</b>	<b>254</b>	<b>399</b>

Sumber : Dinas Pendidikan dan Kebudayaan Kabupaten Batang Hari  
 Source : Education and Culture Office of Batang Hari Regency

Lanjutan Tabel/*Continued Table 4.1.7*

Kecamatan Sub District	Murid/Students		
	Negeri Public	Swasta Private	Total Total
(1)	(5)	(6)	(7)
Mersam	259	250	1185
Maro Sebo Ulu	322	354	1258
Batin XXIV	265	317	584
Muara Tembesi	1,043	1,232	472
Muara Bulian	217	253	1222
Bajubang	371	381	1177
Maro Sebo Ilir	186	239	650
Pemayang	119	106	225
<b>Batang Hari</b>	<b>1740</b>	<b>1901</b>	<b>6774</b>

Sumber : Dinas Pendidikan dan Kebudayaan Kabupaten Batang Hari  
 Source : Education and Culture Office of Batang Hari Regency

**Tabel**  
**Table** 4.1.8

**Jumlah Sekolah, Guru, dan Murid Sekolah Menengah Kejuruan (SMK) di Bawah Kementerian Pendidikan dan Kebudayaan Menurut Kecamatan di Kabupaten Batang Hari, (2017/2018)**  
**Number of Schools, Teachers, and Pupils in Vocational High Schools Under The Ministry of Education and Culture by Sub District in Batang Hari Regency, (2017/2018)**

Kecamatan Sub District	Sekolah/Schools		
	Negeri Public	Swasta Private	Total Total
(1)	(2)	(3)	(4)
Mersam	1	-	1
Maro Sebo Ulu	-	-	-
Batin XXIV	1	-	1
Muara Tembesi	3	2	5
Muara Bulian	1	-	1
Bajubang	1	-	1
Maro Sebo Ilir	1	-	1
Pemayung	-	-	-
<b>Batang Hari</b>	<b>8</b>	<b>2</b>	<b>10</b>

Sumber : Dinas Pendidikan dan Kebudayaan Kabupaten Batang Hari  
Source : Education and Culture Office of Batang Hari Regency

**Lanjutan Tabel/Continued Table 4.1.8**

Kecamatan Sub District	Guru <sup>1</sup> /Teachers <sup>1</sup>		
	Negeri Public	Swasta Private	Total Total
(1)	(5)	(6)	(7)
Mersam	6	14	20
Maro Sebo Ulu	-	-	-
Batin XXIV	6	11	17
Muara Tembesi	46	87	133
Muara Bulian	21	16	37
Bajubang	8	9	17
Maro Sebo Ilir	3	1	4
Pemayang	-	-	-
<b>Batang Hari</b>	<b>90</b>	<b>108</b>	<b>198</b>

Sumber : Dinas Pendidikan dan Kebudayaan Kabupaten Batang Hari

Source : Education and Culture Office of Batang Hari Regency

Lanjutan Tabel/Continued Table 4.1.8

Kecamatan Sub District	Murid/Students		
	Negeri Public	Swasta Private	Total Total
(1)	(5)	(6)	(7)
Mersam	88	31	119
Maro Sebo Ulu	-	-	-
Batin XXIV	158	127	285
Muara Tembesi	992	726	1718
Muara Bulian	303	208	511
Bajubang	138	121	259
Maro Sebo Ilir	8	7	15
Pemayung	-	-	-
<b>Batang Hari</b>	<b>1687</b>	<b>1220</b>	<b>2907</b>

Sumber : Dinas Pendidikan dan Kebudayaan Kabupaten Batang Hari  
 Source : Education and Culture Office of Batang Hari Regency

**Tabel**  
**Table** 4.1.9

**Jumlah Sekolah, Guru, dan Murid Madrasah Aliyah (MA) di Bawah Kementerian Agama Menurut Kecamatan di Kabupaten Batang Hari, (2017/2018)**  
**Number of Schools, Teachers, and Pupils in Madrasah Aliyah (MA) Under The Ministry of Religious by Sub District in Batang Hari Regency, (2017/2018)**

Kecamatan Sub District	Sekolah/Schools		
	Negeri Public	Swasta Private	Total Total
(1)	(2)	(3)	(4)
Mersam	-	1	1
Maro Sebo Ulu	-	1	1
Batin XXIV	-	3	3
Muara Tembesi	2	1	3
Muara Bulian	2	4	6
Bajubang	-	-	-
Maro Sebo Ilir	-	1	1
Pemayung	1	3	4
<b>Batang Hari</b>	<b>5</b>	<b>14</b>	<b>19</b>

Sumber : Kantor Kementerian Agama Kabupaten Batang Hari  
Source : Office of Religious Ministry Batang Hari Regency

Lanjutan Tabel/Continued Table 4.1.9

Kecamatan Sub District	Guru/Teachers		
	Negeri Public	Swasta Private	Total Total
(1)	(5)	(6)	(7)
Mersam	7	6	13
Maro Sebo Ulu	13	4	17
Batin XXIV	18	15	33
Muara Tembesi	25	39	64
Muara Bulian	34	77	111
Bajubang	-	-	-
Maro Sebo Ilir	7	5	12
Pemayung	37	25	62
<b>Batang Hari</b>	<b>141</b>	<b>171</b>	<b>312</b>

Sumber : Kantor Kementerian Agama Kabupaten Batang Hari  
 Source : Office of Religious Ministry Batang Hari Regency



**Lanjutan Tabel/Continued Table 4.1.9**

Kecamatan Sub District	Murid/Students		
	Negeri Public	Swasta Private	Total Total
(1)	(5)	(6)	(7)
Mersam	19	21	40
Maro Sebo Ulu	28	52	80
Batin XXIV	63	55	118
Muara Tembesi	187	228	415
Muara Bulian	271	347	618
Bajubang	-	-	-
Maro Sebo Ilir	10	5	15
Pemayung	221	339	560
<b>Batang Hari</b>	<b>799</b>	<b>1047</b>	<b>1846</b>

Sumber : Kantor Kementerian Agama Kabupaten Batang Hari

Source : Office of Religious Ministry Batang Hari Regency

**Tabel**  
**Table**      **4.1.10**

**Jumlah Desa1/Kelurahan yang Memiliki Fasilitas Sekolah Menurut Kecamatan dan Tingkat Pendidikan di Kabupaten Batang Hari, 2011-2018**

*Number of Villages1 Having Educational Facilities by Sub District and Educational Level in Batang Hari Regency, 2011-2018*

Kabupaten/Kota Regency/Municipality	SD Primary School			SMP Junior High School		
	2011	2014	2018	2011	2014	2018
	(1)	(2)	(3)	(4)	(5)	(6)
Mersam	16	25	22	7	7	8
Maro Sebo Ulu	16	18	17	10	8	11
Batin XXIV	16	17	18	10	8	8
Muara Tembesi	13	14	15	5	8	7
Muara Bulian	21	25	29	11	11	12
Bajubang	11	14	14	10	11	9
Maro Sebo Ilir	7	7	9	6	6	6
Pemayung	18	29	19	9	10	10
<b>Batang Hari</b>	<b>118</b>	<b>149</b>	<b>143</b>	<b>68</b>	<b>69</b>	<b>71</b>

Sumber/Source:

BPS, Pendataan Potensi Desa (Podes)/BPS-Statistics Indonesia, Village Potential Data Collection

Lanjutan Tabel/Continued Table 4.1.10

Kabupaten/Kota Regency/Municipality	SMA Senior High School			SMK Vocational School		
	2011	2014	2018	2011	2014	2018
(1)	(8)	(9)	(10)	(11)	(12)	(13)
Mersam	1	2	1	0	0	1
Maro Sebo Ulu	2	2	2	0	1	1
Batin XXIV	3	5	4	0	1	1
Muara Tembesi	2	3	3	0	0	0
Muara Bulian	7	7	9	4	5	3
Bajubang	1	1	2	0	0	1
Maro Sebo Ilir	2	2	2	0	0	1
Pemayung	2	4	2	1	1	1
<b>Batang Hari</b>	<b>20</b>	<b>26</b>	<b>25</b>	<b>5</b>	<b>8</b>	<b>9</b>

Sumber/Source: BPS, Pendataan Potensi Desa (Podes)/BPS-Statistics Indonesia, Village Potential Data Collection

Lanjutan Tabel/*Continued Table 4.1.10*

Kabupaten/Kota <i>Regency/Municipality</i>	Perguruan Tinggi/ <i>University</i>		
	2011	2014	2018
(1)	(14)	(15)	(16)
Mersam	0	0	0
Maro Sebo Ulu	0	0	0
Batin XXIV	0	0	0
Muara Tembesi	0	0	0
Muara Bulian	2	2	2
Bajubang	0	0	0
Maro Sebo Ilir	0	0	0
Pemayung	0	0	0
<b>Batang Hari</b>	<b>2</b>	<b>2</b>	<b>2</b>

Sumber/*Source*: BPS, Pendataan Potensi Desa (Podes)/*BPS-Statistics Indonesia, Village Potential Data Collection*

**4.1.11 Banyaknya Pengikut Ujian Akhir Sekolah Dasar dan yang Lulus Menurut Kecamatan dan Status Sekolah di Kabupaten Batang Hari Tahun 2018**

**Tabel**  
**Table**

***Number of Participants of Final Examination of Elementary School and Participants Who Passed The Final Examination by District and Status of School in Batang Hari 2018***

Kecamatan (District)	Pengikut Ujian (Participant of Examination)		Peserta yang Lulus (Participant Passed The Examination)	
	Negeri/ Inpres (State)	Swasta (Private)	Negeri/ Inpres (State)	Swasta (Private)
(1)	(2)	(3)	(5)	(4)
1. Mersam	646	-	646	-
2. Muara Tembesi	644	-	644	-
3. Batin XXIV	539	-	539	-
4. Muara Bulian	1.009	35	1.009	35
5. Pelayung	628	-	628	-
6. Maro Sebo Ulu	726	5	726	5
7. Bajubang	594	119	594	119
8. Maro Sebo Ilir	283	-	283	-
Jumlah	5.069	159	5.069	159
2017	5.040	149	5.040	149
2016	5.164	159	5.164	159

Sumber : Dinas Pendidikan dan Kebudayaan Kabupaten Batang Hari

Source : Education and Culture Office of Batang Hari Regency

**4.1.12 Banyaknya Pengikut Ujian Akhir Sekolah Menengah Pertama dan yang Lulus Menurut Kecamatan dan Status Sekolah di Kabupaten Batang Hari Tahun 2018**  
***Number of Participants of Final Examination of Junior High School and Participants Who Passed The Final Examination by District and Status of School in Batang Hari 2018***

**Tabel**  
**Table**

Kecamatan (District)	Pengikut Ujian (Participant of Examination)		Peserta yang Lulus (Participant Passed The Examination)	
	Negeri (State)	Swasta (Private)	Negeri (State)	Swasta (Private)
(1)	(2)	(3)	(4)	(5)
1. Mersam	178	43	178	43
2. Muara Tembesi	368	5	368	5
3. Batin XXIV	366	-	366	-
4. Muara Bulian	696	207	696	207
5. Pemayung	313	113	313	113
6. Maro Sebo Ulu	391	-	391	-
7. Bajubang	309	59	308	58
8. Maro Sebo Ilir	181	-	181	-
Jumlah	2,802	427	2,801	426
2017	2,640	251	2,613	251
2016	2,640	263	2,613	263

Sumber : Dinas Pendidikan dan Kebudayaan Kabupaten Batang Hari  
 Source : Education and Culture Office of Batang Hari Regency

**4.1.13 Banyaknya Pengikut Ujian Akhir Sekolah Menengah Umum dan yang Lulus Menurut Kecamatan dan Status Sekolah di Kabupaten Batang Hari Tahun 2018**  
***Number of Participants of Final Examination of Senior High School and Participants Who Passed The Final Examination by District and Status of School in Batang Hari 2018***

**Tabel**  
**Table**

K e c a m a t a n (District)	Pengikut Ujian (Participant of Examination)		Peserta yang Lulus (Participant Passed The Examination)	
	Negeri (State)	Swasta (Private)	Negeri (State)	Swasta (Private)
(1)	(2)	(3)	(5)	(4)
1. M e r s a m	182	-	182	-
2. Muara Tembesi	165	-	165	-
3. Batin XXIV	173	-	173	-
4. Muara Bulian	525	73	525	73
5. Pelayung	86	-	86	-
6. Maro Sebo Ulu	205	-	205	-
7. Bajubang	154	-	154	-
8. Maro Sebo Ilir	66	-	66	-
J u m l a h	1.556	73	1.556	73
2017	1.655	89	1.655	89
2016	1.566	90	1.565	89

Sumber : Dinas Pendidikan dan Kebudayaan Kabupaten Batang Hari  
 Source : Education and Culture Office of Batang Hari Regency

**4.1.14 Banyaknya Pengikut Ujian Akhir Sekolah Menengah  
Kejuruan dan yang Lulus Menurut Kecamatan dan  
Status Sekolah di Kabupaten Batang Hari Tahun 2018**  
*Number of Participants of Final Examination of  
Vocational Senior High School and Participants Who  
Passed The Final Examination by District and Status of  
School in Batang Hari 2018*

**Tabel**  
**Table**

Kecamatan (District)	Pengikut Ujian (Participant of Examination)		Peserta yang Lulus (Participant Passed The Examination)	
	Negeri (State)	Swasta (Private)	Negeri (State)	Swasta (Private)
(1)	(2)	(3)	(5)	(4)
1. Mersam	-	-	-	-
2. Muara Tembesi	-	-	-	-
3. Batin XXIV	64	-	64	-
4. Muara Bulian	808	255	808	255
5. Pemayang	120	-	120	-
6. Maro Sebo Ulu	95	-	95	-
7. Bajubang	-	-	-	-
8. Maro Sebo Ilir	-	-	-	-
<b>Jumlah</b>	<b>1.087</b>	<b>255</b>	<b>1.087</b>	<b>255</b>
2017	714	57	714	57
2016	646	82	646	82

Sumber : Dinas Pendidikan dan Kebudayaan Kabupaten Batang Hari  
Source : Education and Culture Office of Batang Hari Regency



**4.1.15 Banyaknya Pengikut Ujian Akhir Madrasah Ibtidaiyah Menurut Kecamatan dan Status Sekolah di Kabupaten Batang Hari Tahun 2018**

**Tabel  
Table**

**Number of Participants of Final Examination of Islamic Elementary School and Participants Who Passed The Final Examination by District and Status of School in Batang Hari 2018**

Kecamatan (District)	Pengikut Ujian (Participant of Examination)		
	Negeri (State)	Swasta (Private)	Jumlah (Total)
(1)	(2)	(3)	(4)
1. Mersam	348	-	348
2. Maro Sebo Ulu	-	84	84
3. Batin XXIV	-	54	54
4. Muara Tembesi	-	49	49
5. Muara Bulian	406	205	611
6. Bajubang	-	76	76
7. Maro Sebo Ilir	-	-	-
8. Pelayung	-	-	-
Jumlah	754	468	1.222
2017	107	51	158

Sumber : Kantor Kementerian Agama Kabupaten Batang Hari

Source : Office of Religious Ministry Batang Hari Regency

**4.1.16 Banyaknya Pengikut Ujian Akhir Madrasah Tsanawiyah dan yang Lulus Menurut Kecamatan dan Status Sekolah di Kabupaten Batang Hari Tahun 2018**

**Tabel**  
**Table**

***Number of Participants of Final Examination of Islamic Junior High School and Participants Who Passed The Final Examination by District and Status of School in Batang Hari 2018***

Kecamatan (District)	Pengikut Ujian (Participant of Examination)	
	Negeri (State)	Swasta (Private)
(1)	(2)	(3)
1. Mersam	-	337
2. Maro Sebo Ulu	249	282
3. Batin XXIV	89	242
4. Muara Tembesi	235	187
5. Muara Bulian	1.178	258
6. Bajubang	168	307
7. Maro Sebo Ilir	-	62
8. Pelayung	494	924
Jumlah	2.413	2.599
2017	698	779
2016	597	662

Sumber : Kantor Kementerian Agama Kabupaten Batang Hari

Source : Office of Religious Ministry Batang Hari Regency

**4.1.17 Banyaknya Pengikut Ujian Akhir Madrasah Aliyah Menurut Kecamatan Yang Menyelenggarakan dan Status Sekolah di Kabupaten Batang Hari Tahun 2018**  
**Number of Participants of Final Examination of Islamic Senior High School by District and Status of School in Batang Hari 2018**

**Tabel**  
**Table**

Kecamatan (District)	Pengikut Ujian (Participant of Examination)	
	Negeri (State)	Swasta (Private)
(1)	(2)	(3)
1. Mersam	-	40
2. Maro Sebo Ulu	-	80
3. Batin XXIV	-	118
4. Muara Tembesi	375	40
5. Muara Bulian	385	233
6. Bajubang	-	-
7. Maro Sebo Ilir	-	15
8. Pemayung	170	390
Jumlah	930	916
2017	300	246
2016	277	208

Sumber : Kantor Kementerian Agama Kabupaten Batang Hari

Source : Office of Religious Ministry Batang Hari Regency

**4.1.18 Banyaknya Pondok Pesantren, Santri, Guru dan Ratio Guru dan Santri Menurut Kecamatan di Kabupaten Batang Hari Tahun 2018**

**Tabel  
Table**

***Number of Pondok Pesantren, Students, Teachers, and Ratio of Teacher-Student by District in Batang Hari Regency 2018***

Kecamatan (District)	Jumlah Sekolah (Number of Schools)	Jumlah Guru (Number of Teachers)	Jumlah Murid (Number of Students)
(1)	(2)	(3)	(4)
1. Mersam	2	35	395
2. Maro Sebo Ulu	1	12	128
3. Batin XXIV	2	24	181
4. Muara Tembesi	5	47	424
5. Muara Bulian	8	121	1.866
6. Bajubang	0	0	0
7. Maro Sebo Ilir	1	12	160
8. Pelayung	4	133	1.538
Jumlah	23	384	4.692
2017	22	384	4.692

Sumber : Kantor Kementerian Agama Kabupaten Batang Hari

Source : Office of Religious Ministry Batang Hari Regency

**4.1.19 Banyaknya Fakultas, Mahasiswa, Dosen Perguruan Tinggi Swasta Menurut Jenis Kelamin Kabupaten Batang Hari Tahun 2018**

**Tabel  
Table**

**Number of Faculty, University Students, University Lecturer of Private University by Sex in Batang Hari Regency 2018**

Perguruan Tinggi	Jumlah Fakultas <i>Number of Faculty</i>		Mahasiswa <i>(University Student)</i>		Dosen <i>(University Lecturer)</i>		Akre- ditasi
	Reguler <i>Reguler</i>	Ekstensi <i>Extention</i>	Laki- laki <i>(Male)</i>	Perem- puan <i>(Female)</i>	Laki- laki <i>(Male)</i>	Perem- puan <i>(Female)</i>	
(1)	(2)	(3)	(4)	(5)	(6)	(7)	(8)
STIP GRAHA KARYA	1	-	104	6	15	15	B
AKPER YPSBR	-	-	-	-	-	-	-
STIE GRAHA KARYA	2	-	340	280	12	14	B
STAI MUARA BULIAN	3	-	608	1.078	49	31	c
Total			1.052	1.364	76	60	

Sumber : STIE GRAHA KARYA, STIP GRAHA KARYA, AKPER YSPBR, STAI MUARA BULIAN dan UNIVERSITAS JAMBI

**4.1.20 Banyaknya Tempat Kursus dan Tenaga Guru Menurut Jenis Kursus di Kabupaten Batang Hari Tahun 2018**  
***Number of Course and Lecturer by Type of Course in Batang Hari Regency 2018***

**Tabel**  
**Table**

Jenis Kursus (Type of Course)	Tempat Kursus (Location of Course)	Tenaga Pengajar/Guru (Lecturer)
(1)	(2)	(3)
Mengetik	-	-
Menjahit	5	14
M u s i k	-	-
Tata Rias	1	7
Bahasa Inggris	6	11
Senam/Aerobik	-	-
Mengemudi dan Montir Mobil	3	3
Komputer	2	10
Batik	-	-
<b>J u m l a h</b>	<b>17</b>	<b>45</b>
2017	17	44
2016	17	44

Sumber : Dinas Pendidikan Dan Kebudayaan Kabupaten Batang Hari

Source : Office of Education and Culture Batang Hari Regency

**4.1.21 Banyaknya Anak Didik/Sasaran Didik Gerakan Pramuka Menurut Tingkatan dan Kecamatan di Kabupaten Batang Hari Tahun 2018**

**Tabel  
Table**

**Number of Boy Scout Member by Hierarchy and District in Batang Hari Regency 2018**

Kecamatan (District)	Pendega	Penegak	Penggalang	Siaga	Jumlah (Total)
(1)	(2)	(3)	(4)	(5)	(6)
1. Mersam	15	450	1.981	1.610	4.056
2. Maro Sebo Ulu	7	410	1.930	1.510	3.857
3. Batin XXIV	6	402	1.823	1.391	3.622
4. Muara Tembesi	7	502	1.530	1.425	3.464
5. Muara Bulian	305	1.621	4.120	2.905	8.951
6. Bajubang	8	390	1.312	1.285	2.995
7. Maro Sebo Ilir	4	78	1.565	976	2.623
8. Pelayung	8	343	1.512	1.451	3.314
<b>Jumlah</b>	<b>360</b>	<b>4.196</b>	<b>15.779</b>	<b>12.553</b>	<b>32.888</b>
<b>2017</b>	<b>351</b>	<b>3.907</b>	<b>15.134</b>	<b>12.553</b>	<b>31.894</b>
<b>2016</b>	<b>349</b>	<b>3.702</b>	<b>14.769</b>	<b>12.263</b>	<b>31.083</b>

Sumber : Kwartir Cabang Gerakan Pramuka Kabupaten Batang Hari

Source: Branch Scout Movement of Batang Hari Regency

**4.1.22 Banyaknya Gugus Depan dan Sumber Didik Gerakan Pramuka Menurut Tingkatan dan Kecamatan di Kabupaten Batang Hari Tahun 2018**

**Tabel**

**Table**

***Number of Front Group and Source Learner of Boy Scout by Hierarchy and District in Batang Hari Regency 2018***

Kecamatan (District)	Gugus Depan	Sumber Didik		
		Majelis Pembimbing	Andalan	Pembina
(1)	(2)	(3)	(4)	(5)
Mersam	35	37	25	87
Maro Sebo Ulu	38	38	16	84
Batin XXIV	42	45	22	96
Muara Tembesi	49	49	38	104
Muara Bulian	129	106	43	151
Bajubang	46	46	32	99
Maro Sebo Ilir	21	21	29	44
Pemayung	45	48	25	96
<b>Jumlah</b>	<b>405</b>	<b>390</b>	<b>230</b>	<b>761</b>
2017	405	392	245	739
2016	403	390	223	737

Sumber : Kwartir Cabang Gerakan Pramuka Kabupaten Batang Hari

Source : Branch Scout Movement of Batang Hari Regency



#### 4.1.23 Banyaknya Buku di Perpustakaan Umum dan Keliling Menurut Golongan Ilmu di Kabupaten Batang Hari Tahun 2018

**Tabel**  
**Table**

**Number of Books in Public Library and Moving Library by Group of Knowledge in Batang Hari Regency 2018**

Golongan Ilmu (Group of Knowledge)	Perpustakaan (Library)			
	U m u m (Public Library)		K e l i l i n g (Moving Library)	
	Judul (Title)	Eksemplar	Judul (Title)	Eksemplar
(1)	(2)	(3)	(4)	(5)
1. Karya Umum	865	2.228	1.613	1.786
2. Filsafat	863	1.533	441	528
3. A g a m a	3.167	6.411	1.941	2.219
4. Ilmu Sosial	4.322	8.547	1.660	1.789
5. B a h a s a	2.800	3.597	741	836
6. Ilmu Murni	1.097	2.466	1.255	1.890
7. Teknologi	4.402	8.395	1.838	2.532
8. Kesenian/Olah Raga	793	1.414	650	774
9. Kesusastraan	1.548	3.268	632	803
10. Sejarah/Geografi	933	1.973	578	662
11. Fiksi	2.843	5.143	705	1.818
J u m l a h	23.633	44.975	12.054	15.637
2017	21.162	42.145	11.958	15.437
2016	20.196	39.963	11.958	15.437

Sumber : Kantor Perpustakaan dan Arsip Daerah Kabupaten Batang Hari

Source : Public Library and Regional Archives Batang Hari Regency

**4.1.24 Banyaknya Buku di Perpustakaan Desa Menurut Golongan Ilmu di Kabupaten Batang Hari Tahun 2018**  
**Number of Books in Village Library by Group of Knowledge in Batang Hari Regency 2018**

**Tabel**  
**Table**

Golongan Ilmu (Group of Knowledge)	Perpustakaan Desa (Village Library)			
	Mersam	Maro Sebo Ulu	Batin XXIV	Muara Tembesi
(1)	(2)	(3)	(4)	(5)
1. Karya Umum	951	451	395	437
2. Filsafat	381	120	474	309
3. Agama	1.197	568	849	1.519
4. Ilmu Sosial	868	289	774	1.215
5. Bahasa	143	132	625	370
6. Ilmu Murni	1.162	595	1.109	1.063
7. Teknologi	2.175	1.148	791	3.660
8. Kesenian/Olah Raga	407	366	326	544
9. Kesusastraan	1.113	655	878	966
10. Sejarah/Geografi	303	314	244	438
11. Fiksi	522	47	996	1.428
<b>Jumlah</b>	<b>9.222</b>	<b>4.685</b>	<b>7.461</b>	<b>11.949</b>

Sumber : Kantor Perpustakaan dan Arsip Daerah Kabupaten Batang Hari  
 Source : Public Library and Regional Archives Batang Hari Regency

Lanjutan (Continued) Tabel 4.1.20

Golongan Ilmu (Group of Knowledge)	Perpustakaan Desa (Village Library)			
	Muara Bulian	Bajubang	Maro Sebo Ilir	Pemayang
(1)	(6)	(7)	(8)	(9)
1. Karya Umum	2.304	769	66	512
2. Filsafat	487	280	46	324
3. A g a m a	1.468	949	178	439
4. Ilmu Sosial	1.208	847	184	425
5. B a h a s a	573	408	64	360
6. Ilmu Murni	1.386	813	352	285
7. Teknologi	2.173	1.128	462	431
8. Kesenian/Olah Raga	588	784	188	338
9. Kesusastraan	916	715	463	413
10. Sejarah/Geografi	498	406	174	293
11. Fiksi	573	608	64	370
<b>J u m l a h</b>	<b>12.174</b>	<b>7.707</b>	<b>2.241</b>	<b>4.190</b>

Sumber : Kantor Perpustakaan dan Arsip Daerah Kabupaten Batang Hari

Source : *Public Library and Regional Archives Batang Hari Regency*

**Tabel**  
**Table**

**4.1.25 Jumlah Peminjam Buku Menurut Tingkat Pendidikan dan Golongan Ilmu di Kabupaten Batang Hari Tahun 2018**  
**Number of Book Borrower by Education Level and Group of Knowledge in Batang Hari Regency 2018**

Golongan Ilmu (Group of Knowledge)	Jumlah Peminjam (Number of Book Borrower)					
	SD	SLTP	SLTA	Mahasiswa	Umum	PNS
(1)	(2)	(3)	(4)	(5)	(6)	(7)
1. Karya Umum	30	40	150	280	78	190
2. Filsafat	35	45	130	290	69	120
3. Agama	125	150	400	450	202	150
4. Ilmu Sosial	105	150	450	450	250	180
5. Bahasa	40	25	200	300	82	100
6. Ilmu Murni	40	25	180	290	89	110
7. Teknologi	45	50	400	450	230	250
8. Kesenian/Olah Raga	90	25	200	230	59	90
9. Kesusasteraan	60	150	180	3.300	225	60
10. Sejarah/Geografi	90	150	180	400	180	180
11. Fiksi	80	50	115	200	50	35
<b>Jumlah</b>	<b>740</b>	<b>860</b>	<b>2.585</b>	<b>6.640</b>	<b>1.514</b>	<b>1.465</b>
<b>2017</b>	<b>367</b>	<b>668</b>	<b>1.681</b>	<b>5.235</b>	<b>1.095</b>	<b>926</b>

Sumber : Kantor Perpustakaan dan Arsip Daerah Kabupaten Batang Hari

Source : Public Library and Regional Archives Batang Hari Regency

**4.1.26 Persentase Penduduk Usia 7 t24 Tahun Menurut Jenis Kelamin, Kelompok Umur Sekolah, dan Partisipasi Sekolah di Kabupaten Batang Hari, 2018**  
**Percentage of Population Aged 7-24 Years by Sex, Age Group, and School Participation in Batang Hari Regency, 2018**

**Tabel**  
**Table**

Jenis Kelamin dan Kelompok Umur Sekolah <i>Sex and School Age Group</i>	Partisipasi Sekolah/School Participation		
	Tidak/Belum Pernah Sekolah <i>Not/Never Attending School</i>	Masih Sekolah <i>Attending School</i>	Tidak Sekolah Lagi <i>Not Attending School Anymore</i>
(1)	(2)	(3)	(4)
<b>Laki-Laki/Male</b>			
7-12	0	100	0
13-15	0	98,8	1,2
16-18	0	77,1	22,9
19-24	0	12	88
<b>ó 5 î ð</b>	0	68,9	31,1
<b>Perempuan/Female</b>			
7-12	0,5	99,5	0
13-15	0	93	7
16-18	0	71	29
19-24	0	17,9	82,1
<b>ó 5 î ð</b>	0,2	71,6	28,2
<b>Laki-laki+Perempuan/Male+Female</b>			
7-12	0,3	99,7	0
13-15	0	95,6	4,4
16-18	0	74,1	25,9
19-24	0	14,9	85,1
<b>ó 5 î ð</b>	0,1	70,3	29,6

Sumber: Survei Sosial Ekonomi Nasional, Maret 2018  
Source: National Socioeconomic Survey, March 2018

**4.1.27 Angka Partisipasi Murni (APM) dan Angka Partisipasi Kasar (APK) Menurut Jenjang Pendidikan di Kabupaten Batang Hari, 2018**

**Tabel**  
**Table**

**Net Enrolment Rate and Gross Enrolment Rate by Educational Level in Batang Hari Regency, 2018**

<b>Jenjang Pendidikan</b> <b>Educational Level</b>	<b>APM</b> <b>Net Enrollment Rate</b>	<b>APK</b> <b>Gross Enrollment Rate</b>
(1)	(2)	(3)
SD/MI Elementary School	98.62	111.26
SMP/MTs Junior High School	81.52	87.89
SMA/SMK/MA Senior High School	66.24	80.93

Sumber: Survei Sosial Ekonomi Nasional, Maret 2018  
Source: National Socioeconomic Survey, March 2018

## 4.2 KESEHATAN/HEALTH

**TABEL 4.2.1** Jumlah Desa/Kelurahan yang Memiliki Sarana Kesehatan Menurut Kecamatan dan Tingkat Pendidikan di Kabupaten Batang Hari, 2011-2018  
**Table** Number of Villages<sup>1</sup> Having Health Facilities by Sub District and Educational Level in Batang Hari Regency, 2011-2018

Kecamatan Sub District	Rumah Sakit Hospital			Rumah Sakit Bersalin Maternity Hospital		
	2011	2014	2018	2011	2014	2018
(1)	(2)	(3)	(4)	(5)	(6)	(7)
Mersam	0	0	0	0	0	0
Maro Sebo Ulu	0	0	0	0	0	0
Batin XXIV	0	0	0	0	0	0
Muara Tembesi	0	0	0	0	0	0
Muara Bulian	1	2	2	1	1	0
Bajubang	0	0	0	0	0	0
Maro Sebo Ilir	0	0	0	0	0	0
Pemayung	0	0	0	0	0	0
<b>Batang Hari</b>	<b>1</b>	<b>2</b>	<b>2</b>	<b>1</b>	<b>1</b>	<b>0</b>

Sumber/Source: BPS, Pendataan Potensi Desa (Podes)/BPS-Statistics Indonesia, Village Potential Data Collection

Lanjutan Tabel/*Continued Table 4.2.1*

Kecamatan Sub District	Poliklinik <i>Polyclinic</i>			Puskesmas <i>Public Health Center</i>		
	2011	2014	2018	2011	2014	2018
(1)	(8)	(9)	(10)	(11)	(12)	(13)
Mersam	0	0	2	1	2	2
Maro Sebo Ulu	0	0	0	1	1	1
Batin XXIV	1	0	0	2	2	2
Muara Tembesi	0	1	0	2	2	2
Muara Bulian	1	1	2	4	4	4
Bajubang	0	2	3	2	2	2
Maro Sebo Ilir	1	1	1	2	2	2
Pemayang	0	0	1	2	2	2
<b>Batang Hari</b>	<b>3</b>	<b>5</b>	<b>9</b>	<b>16</b>	<b>17</b>	<b>17</b>

Sumber/*Source*: BPS, Pendataan Potensi Desa (Podes)/BPS-Statistics Indonesia, *Village Potential Data Collection*



Lanjutan Tabel/Continued Table 4.2.1

Kecamatan Sub District	Puskesmas Pembantu Subsidiary of Public Health Center			Apotek Pharmacy		
	2011	2014	2018	2011	2014	2018
(1)	(14)	(15)	(16)	(17)	(18)	(19)
Mersam	9	10	11	0	0	2
Maro Sebo Ulu	9	9	8	0	1	0
Batin XXIV	9	10	8	0	0	2
Muara Tembesi	6	6	5	1	2	0
Muara Bulian	6	8	7	3	4	2
Bajubang	7	8	7	0	2	1
Maro Sebo Ilir	6	6	6	0	0	0
Pemayung	8	9	9	1	1	0
<b>Batang Hari</b>	<b>60</b>	<b>66</b>	<b>61</b>	<b>5</b>	<b>10</b>	<b>7</b>

Sumber/Source: BPS, Pendataan Potensi Desa (Podes)/BPS-Statistics Indonesia, Village Potential Data Collection

**Tabel 4.2.2**  
**Table**  
**Jumlah Tenaga Kesehatan Menurut Kecamatan di Kabupaten Batang Hari, 2018**  
**Number of Health Personnel by Sub District in Batang Hari Regency, 2018**

Kecamatan Sub District	Dokter Doctor	Perawat Nurse	Bidan Midwife	Farmasi Pharmaceutical	Ahli Gizi Nutritionist
(1)	(2)	(3)	(4)	(5)	(6)
Mersam	3	16	9	2	0
Maro Sebo Ulu	6	24	33	1	0
Batin XXIV	4	31	31	1	1
Muara Tembesi	3	20	17	0	1
Muara Bulian	41	203	88	21	9
Bajubang	3	12	18	1	0
Maro Sebo Ilir	4	9	9	0	0
Pemayung	5	30	31	2	0
<b>Batang Hari</b>	<b>69</b>	<b>345</b>	<b>236</b>	<b>28</b>	<b>11</b>

Sumber: Dinas Kesehatan Kabupaten Batang Hari  
 Source: Health Regional Office of Batang Hari Regency

**Tabel**  
**Table** 4.2.3

**Persentase Penduduk yang Mempunyai Keluhan Kesehatan Selama Sebulan Terakhir Menurut Kecamatan di Kabupaten Batang Hari, 2013-2018**  
**Percentage of People Who Had Health Complaint During a Month Prior to The Survey by Sub District in Batang Hari Regency, 2013-2018**

<b>Kecamatan Sub District</b>	<b>2013</b>	<b>2014</b>	<b>2015</b>	<b>2016</b>	<b>2017</b>	<b>2018</b>
(1)	(2)	(3)	(4)	(5)	(6)	(7)
Mersam	NA	NA	NA	NA	NA	NA
Maro Sebo Ulu	NA	NA	NA	NA	NA	NA
Batin XXIV	NA	NA	NA	NA	NA	NA
Muara Tembesi	NA	NA	NA	NA	NA	NA
Muara Bulian	NA	NA	NA	NA	NA	NA
Bajubang	NA	NA	NA	NA	NA	NA
Maro Sebo Ilir	NA	NA	NA	NA	NA	NA
Pemayang	NA	NA	NA	NA	NA	NA
<b>Batang Hari</b>	<b>100</b>	<b>100</b>	<b>100</b>	<b>100</b>	<b>100</b>	<b>100</b>

Sumber/Source:

BPS, Survei Sosial Ekonomi Nasional (Susenas)/BPS-Statistics Indonesia,  
National Socioeconomic Survey

**Jumlah Rumah Sakit Umum, Rumah Sakit Khusus,  
Rumah Sakit Bersalin/Rumah Bersalin, dan Puskesmas  
Menurut Kecamatan di Kabupaten Batang Hari, 2017-  
2018**

**Tabel** 4.2.4  
**Table**

**Number of General Hospital, Special Hospital, Maternity  
Hospital, and Public Health Center by Sub District in  
Batang Hari Regency, 2017-2018**

Kecamatan Sub District	Rumah Sakit Umum <i>General Hospital</i>		Rumah Sakit Khusus <i>Special Hospital</i>		Rumah Sakit Bersalin/ Rumah Bersalin <i>Maternity Hospital</i>		Puskesmas <i>Public Health Center</i>	
	2017	2018	2017	2018	2017	2018	2017	2018
(1)	(2)	(3)	(4)	(5)	(6)	(7)	(8)	(9)
Mersam	0	0	0	0	0	0	2	2
Maro Sebo Ulu	0	0	0	0	0	0	1	1
Batin XXIV	0	0	0	0	0	0	2	2
Muara Tembesi	0	0	0	0	0	0	2	2
Muara Bulian	2	2	0	0	1	0	4	4
Bajubang	0	0	0	0	0	0	2	2
Maro Sebo Ilir	0	0	0	0	0	0	2	2
Pemayung	0	0	0	0	0	0	2	2
<b>Batang Hari</b>	<b>2</b>	<b>2</b>	<b>0</b>	<b>0</b>	<b>1</b>	<b>0</b>	<b>17</b>	<b>17</b>

Sumber/Source: Dinas Kesehatan Kabupaten Batang Hari/Health Regional Office of Batang Hari Regency

Lanjutan Tabel/Continued Table 4.2.4

Kabupaten/Kota Regency/Municipality	Klinik/Balai Kesehatan Clinic/Health Center		Posyandu Maternal & Child Health Center		Polindes Village Maternity	
	2017	2018	2017	2018	2017	2018
(1)	(10)	(11)	(12)	(13)	(14)	(15)
Mersam	0	0	38	38	NA	NA
Maro Sebo Ulu	0	0	39	39	NA	NA
Batin XXIV	0	0	36	36	NA	NA
Muara Tembesi	2	2	38	38	NA	NA
Muara Bulian	1	1	54	54	NA	NA
Bajubang	1	1	45	45	NA	NA
Maro Sebo Ilir	2	2	15	15	NA	NA
Pemayang	2	2	33	33	NA	NA
<b>Batang Hari</b>	<b>8</b>	<b>8</b>	<b>298</b>	<b>298</b>	<b>NA</b>	<b>NA</b>

Sumber/Source: Dinas Kesehatan Kabupaten Batang Hari/Health Regional Office of Batang Hari Regency

**4.2.5 Banyaknya Fasilitas Kesehatan menurut Kecamatan Tahun 2018**  
**Number of Health Facilities by District 2018**

**Tabel**  
**Table**

Kecamatan (District)	Rumah Sakit (Hospital)	Rumah Bersalin Swasta (Private House of Birth)	Puskesmas/ Pustu/ Pusling (Local Gov. Clinic)	Pos- yandu	Klinik/ Balai Kesehatan (Clinic)	Praktek Dokter/Bidan (Doctor/Mid- wife)	Apotik (Pharmacy)
(1)	(2)	(3)	(4)	(5)	(6)	(7)	(8)
1. Mersam	0	0	2/09/2	38	0	3/7	0
2. Maro Sebo Ulu	0	0	1/08/2	39	0	2/22	1
3. Batin XXIV	0	0	2/09/3	36	0	5/22	0
4. Muara Tembesi	0	0	2/6/3	38	2	4/28	1
5. Muara Bulian	2	0	4/6/4	54	1	32/12	11
6. Bajubang	0	0	2/8/2	45	1	4/28	0
7. Maro Sebo Ilir	0	0	2/6/2	15	2	6/13	0
8. Pelayung	0	0	2/8/2	33	2	5/27	0
Jumlah	2	0	17/60/20	298	8	61/159	13

Sumber : Dinas Kesehatan Kabupaten Batang Hari

Source : Office of Health Batang Hari Regency

**4.2.6 Banyaknya Tenaga Kesehatan menurut Unit Kerja dan Sarana Pelayanan Kesehatan Tahun 2018**

**Tabel**  
**Table**  
**Number of Medical Health Personnel by Activity Unit and Health Facilities 2018**

Unit Kerja (Activity Unit)	Tenaga Medis (Medical Health Personnel)				Tenaga Nonmedis (NonMedical Health Personnel)			
	Dokter (Doc- tor)	Perawat (Nurse)	Bidan (Mid- wife)	Farmasi (Phar- macy)	Ahli Gizi (Nutri- ent Expert)	Teknisi Medis* (Medi- cal Tech- nician)	Sani- tasi (Sani- tation)	Kesehatan Masyarakat (Society Health)
(1)	(2)	(3)	(4)	(5)	(6)	(7)	(8)	(9)
<b>Puskesmas</b>								
1. Muara Bulian	3	17	11	2	1	0	0	2
2. Tenam	2	8	13	1	0	0	0	1
3. Pasar Terusan	2	10	7	1	0	0	0	1
4. Batin	1	8	10	0	0	0	0	1
5. Penerokan	3	12	18	1	0	0	0	0
6. Maro Sebo Ilir	2	6	4	0	0	0	0	2
7. Muara Tembesi	1	11	8	0	1	0	2	3
8. Mersam	3	16	9	2	0	0	0	0
9. Sungai Rengas	3	15	20	1	0	0	3	1
10. Durian Luncuk	1	19	15	1	1	0	2	0
11. Jangga baru	2	4	6	0	0	0	2	0
12. Jembatan Mas	4	17	16	1	0	0	1	0
13. Selat	1	13	15	1	0	0	1	0
14. Pasar Muara Tembesi	2	9	9	0	0	0	1	1
15. Tidar Kuranji	2	3	5	0	0	0	0	1
16. Aro	2	15	6	0	1	0	0	0
17. Sungai Puar	3	9	13	0	0	0	0	0
<b>Instalasi Farmasi</b>	0	0	0	4	0	0	0	0
<b>Labkesda</b>	0	0	0	0	0	0	0	0
<b>Dinkes</b>	6	14	10	2	2	0	2	34
<b>Rumah Sakit</b>	26	139	41	11	5	26	5	12
<b>Jumlah</b>	69	345	236	28	11	26	19	59

Sumber : Dinas Kesehatan Kabupaten Batang Hari

Source : Office of Health Batang Hari Regency

\*) : termasuk Ahli Radiologi, Fisioterapi, Penata Anastesi/ including Radiology Specialist, Physioterapy, Anesthesia Specialist

**4.2.7 Banyaknya Dokter Spesialis, Dokter Umum, dan Dokter Gigi di Sarana Pelayanan Kesehatan Tahun 2018**  
**Number of Specialist Doctor, General Doctor and Dentist by Health Facilities 2018**

Unit Kerja (Activity Unit)	Dokter Spesialis (Specialist Doctor)	Dokter Umum (General Doctor)	Dokter Gigi (Dentist)
(1)	(2)	(3)	(4)
Puskesmas (Local Government Clinic)	0	37	16
Rumah Sakit (Hospital)	30	26	5
Institusi Diknakes/Diklat (Institution of Health Ministry)	0	0	0
Sarana Kesehatan Lain (Other Health Facilities)	0	0	0
Dinkes Kab (Regency Office of Health)	0	6	0
Jumlah (Total)	30	69	21

Sumber : Dinas Kesehatan Kabupaten Batang Hari

Source : Office of Health Batang Hari Regency



**4.2.8 Persentase Perempuan Pernah Kawin Berumur 15-49 Tahun Yang Melahirkan Anak Lahir Hidup (ALH) Menurut Perdesaan/Perkotaan dan Penolong Proses Kelahiran Hidup yang Terakhir di Kabupaten Batang Hari, 2018**

**Tabel**  
**Table**

**Percentage of Women Ever Married Who Gave Birth to Children Ever Born by Rural/Urban and Birth Attendant in Batang Hari Regency, 2018**

Classification	Tenaga Kesehatan Health Personnel	Non Tenaga Kesehatan Non-Health Personnel	Jumlah Total	Persentase Tenaga Kesehatan Percentage of Health Personnel
(1)	(2)	(3)	(4)	(5)
<b>Kabupaten/Regency</b>				
1. Perkotaan	92,82	7,18	100	92,82
2. Perdesaan	87,91	12,09	100	87,91
<b>Batang Hari</b>	<b>88,65</b>	<b>11,35</b>	<b>100</b>	<b>88,65</b>

Sumber: Survei Sosial Ekonomi Nasional, Maret 2018  
Source: National Socioeconomic Survey, March 2018

#### 4.2.9 Banyaknya Kelahiran menurut Penolong Kelahiran Tahun 2018

**Tabel**  
**Table**

#### **Number of Birth by Birth Helper 2018**

Tahun (Year)	Tenaga Kesehatan <sup>1)</sup> (Medical Health Personnel)	Non Tenaga Kesehatan <sup>2)</sup> (NonMedical Health Personnel)	Jumlah (Total)	Persentase Tenaga Kesehatan (Percentage of Medical Health Personnel)
(1)	(2)	(3)	(4)	(5)
2015	5.293	339	5.632	46,97
2016	5.332	255	5.587	47,32
2017	5.275	262	5.537	46,81
2018	9.913	1.355	11.268	87,97

**Sumber : Dinas Kesehatan Kabupaten Batang Hari**

Source : Office of Health Batang Hari Regency

Catatan/Note :

1) Terdiri dari dokter dan bidan/*Including doctor and midwife*

2) Dukun/*Indigenous medical practitioner*

**4.2.10 Banyaknya Balita yang Pernah Mendapat Imunisasi menurut Jenis Imunisasi Tahun 2018**  
**Number of Children Under Five Year Received Immunization by Kind of Immunization 2018**

**Tabel**  
**Table**

Kecamatan (District)	Jenis Imunisasi (Kind of Immunization)								Campak
	BCG	DPT			Polio				
		1	2	3	1	2	3	4	
(1)	(2)	(3)	(4)	(5)	(6)	(7)	(8)	(9)	(10)
1. Mersam	612	583	583	592	629	563	581	581	678
2. Maro Sebo Ulu	679	694	683	706	679	702	694	706	718
3. Batin XXIV	518	646	644	693	529	631	651	691	386
4. Muara Tembesi	611	588	583	630	619	595	604	637	633
5. Muara Bulian	607	630	629	622	625	649	613	624	613
6. Bajubang	1.260	1.209	1.198	1.193	1.249	1.201	1.196	1.194	1.168
7. Maro Sebo Ilir	272	248	269	244	274	257	271	251	289
8. Pelayung	645	602	635	609	609	602	629	597	613
Jumlah	5.204	5.200	5.224	5.289	5.213	5.200	5.239	5.281	5.098

Sumber : Dinas Kesehatan Kabupaten Batang Hari  
 Source : Office of Health Batang Hari Regency

**Tabel**  
**Table**

**4.2.11 Jumlah Kunjungan Kasus Baru dan Jumlah Konsultasi ke Puskesmas di Kabupaten Batang Hari Tahun 2018**  
**Number of New Cases of Health and Consultation to Local Gov. Clinic in Batang Hari Regency 2018**

Nama Puskesmas (Name of Local Gov. Clinic)		Jumlah Kasus Baru (Number of New Cases of Health)
(1)	(2)	
1.	Mer sam	1.375
2.	Muara Bulian	22.280
3.	Penerokan	14.432
4.	Muara Tembesi	8.872
5.	Sungai Rengas	9.052
6.	Durian Luncuk	11.143
7.	Jangga Baru	5.682
8.	Jembatan Mas	6.681
9.	Pasar Terusan	4.580
10.	Selat	6.230
11.	Tenam	525
12.	Maro Sebo Ilir	1.139
13.	Batin	6.306
14.	Pasar Muara Tembesi	2.496
15.	Tidar Kuranji	1.682
16.	Aro	3.920
17.	Sungai Puar	2.053
Jumlah		108.448

Sumber : Dinas Kesehatan Kabupaten Batang Hari  
Source : Office of Health Batang Hari Regency

**4.2.12 Banyaknya Kasus Sepuluh Macam Penyakit Terbesar dari Puskesmas di Kabupaten Batang Hari Tahun 2018**  
**Number of Top Ten Disease of Local Gov. Clinic in Batang Hari Regency 2018**

Nama Penyakit (Name of Disease)	Jumlah Kasus (Number of Health Cases)	Persentase Terhadap Total (Percentage of Total)
(1)	(2)	(3)
1. I S P A	46.613	42,64
2. Gastritis	6.088	5,57
3. Hipertensi <i>essential</i>	10.158	9,29
4. Diare dan Gastroenteritis	2.003	1,83
5. Demam Tanpa Sebab	5.909	5,41
6. Dermatis Kontak Alergi	5.852	5,35
7. Dispepsia	5.363	4,91
8. Penyakit Otot dan Jaringan Ikat	3.445	3,15
9. Sakit Kepala	3.235	2,96
10. Asma	3.029	2,77
<b>J u m l a h</b>	<b>91.695</b>	

Sumber : Dinas Kesehatan Kabupaten Batang Hari  
 Source : Office of Health Batang Hari Regency

**4.2.13 Jumlah Bayi Lahir, Bayi Berat Badan Lahir Rendah (BBLR), BBLR Dirujuk, dan Bergizi Buruk Menurut Kecamatan di Kabupaten Batang Hari, 2018**  
**Number of Births, Babies with Low Birth Weights (LBW), Treated LBW, and Malnutrition Cases by Subdistrict in Batang Hari Regency, 2018**

**Tabel**  
**Table**

	Kecamatan <i>Subdistrict</i>	Bayi Lahir <i>Births</i>	BBLR/LBW		Gizi Buruk <i>Malnutrition</i>
			Jumlah <i>Total</i>	Dirujuk <i>Treated</i>	
	(1)	(2)	(3)	(4)	(5)
<b>Kabupaten/Regency</b>					
1.	Mersam	10	68	0	0
2.	Maro Sebo Ulu	16	95	0	0
3.	Batin XXIV	19	76	0	0
4.	Muara Tembesi	22	70	0	1
5.	Muara Bulian	32	94	0	0
6.	Bajubang	47	159	0	0
7.	Maro Sebo Ilir	11	45	0	0
8.	Pemayung	12	51	0	2
	<b>Batang Hari</b>	<b>169</b>	<b>658</b>	<b>0</b>	<b>3</b>

Sumber: *Dinas Kesehatan Kabupaten Batang Hari*

Source: *Office of Health Batang Hari Regency*

**4.2.14 Jumlah Ibu Hamil, Melakukan Kunjungan K1, Melakukan Kunjungan K4, Kurang Energi Kronis (KEK), dan Mendapat Tablet Zat Besi (Fe) di Kabupaten Batang Hari, 2012 ~~2016~~ 2016**  
***Number of Pregnant Women, Those with One Visit and four Visits of Antenatal Care, Chronic Energy Deficiency (CED), and Receiving Iron Supplement in Sulawesi Utara Province, 2012 ~~2016~~ 2016***

<b>Tahun Years</b>	<b>Jumlah Ibu Hamil Pregnant Women</b>	<b>Melakukan Kunjungan K1 One Visit</b>	<b>Melakukan Kunjungan K4 Four Visits</b>	<b>Kurang Energi Kronis (KEK) Chronic Energy Deficiency (CED)</b>	<b>Mendapat Zat Besi (Fe) Receiving Iron Supplement</b>
(1)	(2)	(3)	(4)	(5)	(6)
2014	5.866	5.801	5.544	-	5.457
2015	5.900	5.807	5.576	658	5.556
2016	5.853	5.765	5.595	520	4.975
2017	5.800	5.685	5.533	310	5.533
2018	5.800	5.707	5.561	498	5.380

Sumber: **Dinas Kesehatan Kabupaten Batang Hari**

Source: *Office of Health Batang Hari Regency*

**4.2.15 Jumlah Kasus HIV/AIDS, IMS, DBD, Diare, TB, dan Malaria Menurut Kabupaten/Kota di Kabupaten Batang Hari, 2018**

Tabel

Table

*Number of Cases of HIV/AIDS, Sexually Transmitted Infection, Dengue Fever, Diarrhea, Tuberculosis (TB) and Malaria by Regency/City in Batang Hari Regency, 2018*

Kecamatan Subdistrict	HIV/AIDS HIV/AIDS	IMS Sexually Transmit- ed Infection	DBD Dengue Fever	Diare Diarrhea	TB Tubercu- losis	Malaria Malaria
(1)	(2)	(3)	(4)	(5)	(6)	(7)
<b>Kecamatan/Subdistrict</b>						
1. Mersam	1	1	9	286	33	0
2. Maro Sebo Ulu	2	2	4	529	37	1
3. Batin XXIV	2	1	7	705	26	1
4. Muara Tembesi	1	4	29	1161	26	0
5. Muara Bulian	8	6	71	969	32	1
6. Bajubang	2	2	8	1291	50	0
7. Maro Sebo Ilir	1	6	1	194	3	2
8. Pelayung	1	1	30	784	51	0
9. RSUD HAMBANG	1	2	0	0	23	0
10. RS MMB	0	1	0	0	55	1
<b>Batang Hari</b>	<b>19</b>	<b>26</b>	<b>159</b>	<b>5919</b>	<b>336</b>	<b>6</b>

Sumber: *Dinas Kesehatan Kabupaten Batang Hari*

Source: *Office of Health Batang Hari Regency*



**4.2.16 Banyaknya Kelahiran dan Kematian di Kabupaten Batang Hari Tahun 2013-2018**  
**Number of Birth and Death in Batang Hari Regency 2013-2018**

**Tabel**  
**Table**

Tahun (Year)	Kelahiran (Birth)	Kematian (Death)	
		I b u (Mother)	B a y i (Baby)
(1)	(2)	(3)	(4)
2018	5.117	3	24
2017	5.240	8	18
2016	5.323	2	29
2015	5.259	4	23
2014	5.365	2	23

Sumber : Dinas Kesehatan Kabupaten Batang Hari  
 Source : Office of Health Batang Hari Regency

**4.2.17 Keadaan Gizi Balita di Kabupaten Batang Hari Tahun  
2012-2016**  
**Condition of Nutrient of Children Under Five Year in  
Batang Hari Regency 2012-2016**

**Tabel  
Table**

Tahun (Year)	Baik (Good)		Kurang (Insufficient)		Buruk (Bad)	
	Jumlah (Quantity)	Persentase (Percentage)	Jumlah (Quantity)	Persentase (Percentage)	Jumlah (Quantity)	Persentase (Percentage)
(1)	(2)	(3)	(4)	(5)	(6)	(7)
2018	18.543	97,1	431	2,2	17	0,2
2017	19.284	91,6	205	1	7	0,1
2016	18.675	95,3	250	1,3	8	0,99
2015	19.741	98,18	272	1,35	12	0,06
2014	21.434	98,75	116	0,53	10	0,05

Sumber : Dinas Kesehatan Kabupaten Batang Hari

Source : Office of Health Batang Hari Regency

**4.2.18 Perkembangan Tenaga Medis Menurut Jenis di Rumah Sakit Umum Daerah Haji Abdoel Madjid Batoe Kabupaten Batang Hari Tahun 2012-2016**  
**Number of Medical Health Personnel by Type in Haji Abdoel Madjid Batoe General Hospital in Batang Hari Regency 2012-2016**

**Tabel**  
**Table**

Tenaga Medis (Medical Health Personnel)	2014	2015	2016	2017	2018
(1)	(2)	(3)	(4)	(5)	(6)
Dokter Spesialis (Specialist Doctor)	10	10	11	11	16
Dokter Umum (General Doctor)	14	15	15	15	14
Dokter Gigi (Dentist)	3	3	3	3	3
Bid an (Midwife)	21	34	43	46	45
P s i k o l o g (Psychologist)	1	1	1	1	1
P e r a w a t (Nurse)	5	8	10	10	10
Akademi Perawat (Nurse of Diploma Degree)	63	187	183	181	171
J u m l a h	117	258	266	267	260

Sumber : Rumah Sakit Umum Daerah Haji Abdoel Madjid Batoe

Source : Haji Abdoel Madjid Batoe General Hospital

**4.2.19 Fasilitas Tempat Tidur di Rumah Sakit Umum Daerah Haji  
Abdoel Madjid Batoe Kabupaten Batang Hari Dirinci  
Menurut Jenis Penyakit Tahun 2016-2018**

**Tabel  
Table**

***Number of Treatment Sleeping Bed of Haji Abdoel  
Madjid Batoe Hospital of Batang Hari Regency by Type of  
Disease 2016-2018***

Kamar / Bagian Penyakit (Room / Disease Section)	Jumlah Tempat Tidur (Number of Treatment Sleeping Bed)		Persentase Pertumbuhan 2016-2018 (Percentage of Growth 2016-2018 ) ( % )
	2017	2018	
(1)	(2)	(3)	(4)
1. Penyakit Dalam	32	32	0
2. B e d a h	27	27	0
3. Kamar Bersalin	28	28	0
4. Gawat Darurat	2	2	0
5. Penyakit Anak/PRT	35	35	0
6. V. V I P	6	6	0
7. ICU	4	4	0
J u m l a h	134	134	0

**Sumber : Rumah Sakit Umum Daerah Haji Abdoel Madjid Batoe**  
Source : Haji Abdoel Madjid Batoe General Hospital

**4.2.20 Banyaknya Pasien di Rumah Sakit Umum Daerah Haji  
Abdoel Madjid Batoe Kabupaten Batang Hari Dirinci  
Menurut Jenis Penyakit Tahun 2013-2018**

**Tabel  
Table**

***Number of Patients of Haji Abdoel Madjid Batoe Hospital  
of Batang Hari Regency by Type of Disease 2013-2018***

Jenis Penyakit (Type of Disease)	2014	2015	2016	2017	2018
(1)	(2)	(3)	(4)	(5)	(6)
1. Penyakit Kulit	560	108	162	196	155
2. Kecelakaan Lalu Lintas	436	507	466	532	780
3. Diare Castro Enteristis	550	539	469	440	566
4. Demam Berdarah	644	215	363	70	118
5. Keracunan	17	9	9	17	13
6. B e d a h	3.531	3.571	3.412	3.069	4.054
J u m l a h	5.738	4.949	4.881	4.324	5.686

*Sumber : Rumah Sakit Umum Daerah Haji Abdoel Madjid Batoe  
Source : Haji Abdoel Madjid Batoe General Hospital*

**4.2.21 Jumlah Klinik Keluarga Berencana, Pasangan Usia Subur, Akseptor dengan Alat Kontrasepsi Menurut Kecamatan di Kabupaten Batang Hari Tahun 2018**

**Tabel**  
**Table**

**Number of Family Planning Clinics, Childbearing Age Couple, Acceptors by Contraceptive Method by District in Batang Hari Regency 2018**

Kecamatan (District)	Jumlah Klinik (Number of Clinic)	Pasangan Usia Subur (PUS)	Jumlah Akseptor dengan Alat Kontrasepsi (Number of Acceptor by Contraceptive Method)	
			IUD	Pil (Pill)
(1)	(2)	(3)	(4)	(5)
1. Mersam	11	7.148	192	1.025
2. Maro Sebo Ulu	9	7.781	104	1.123
3. Batin XXIV	10	6.080	126	1.045
4. Muara Tembesi	9	7.545	372	780
5. Muara Bulian	13	10.675	190	2.203
6. Bajubang	10	8.444	58	2.580
7. Maro Sebo Ilir	8	3.155	107	370
8. Pemayang	10	6.681	123	1.162
<b>Jumlah</b>	<b>80</b>	<b>57.509</b>	<b>1.272</b>	<b>10.288</b>

Sumber : Dinas Pengendalian Penduduk, KB, PP, dan Perlindungan Anak Kabupaten Batang Hari

Source : Department of Population Control, Family Planning, Family Planning, and Child Protection Batang Hari Regency

## MINING AND ENERGY

Tabel 4.2.18 Lanjutan (Continued)

Kecamatan (District)	Jumlah Akseptor dengan Alat Kontrasepsi (Number of Acceptor by Contraceptive Method)		
	MOW	MOP	Implant
(1)	(5)	(6)	(7)
1. Mersam	53	5	695
2. Maro Sebo Ulu	36	4	803
3. Batin XXIV	79	12	570
4. Muara Tembesi	146	11	551
5. Muara Bulian	295	20	732
6. Bajubang	88	3	792
7. Maro Sebo Ilir	51	2	636
8. Pemayang	80	1	610
Jumlah	828	58	5.389

Sumber : Dinas Pengendalian Penduduk, KB, PP, dan Perlindungan Anak Kabupaten Batang Hari

Source : Department of Population Control, Family Planning, Family Planning, and Child Protection Batang Hari Regency

Tabel 4.2.18 Lanjutan (*Continued*)

Kecamatan (District)	Jumlah Akseptor dengan Alat Kontrasepsi (Number of Acceptor by Contraceptive Method)		
	Kondom (Condom)	Suntikan (Injection)	Jumlah
(1)	(8)	(9)	(10)
1. Mersam	43	4.408	6.421
2. Maro Sebo Ulu	81	3.491	5.642
3. Batin XXIV	34	2.766	4.632
4. Muara Tembesi	66	3.688	5.614
5. Muara Bulian	470	5.605	9.515
6. Bajubang	60	3.414	6.995
7. Maro Sebo Ilir	28	1.465	2.659
8. Pelayung	104	3.604	5.684
<b>Jumlah</b>	<b>886</b>	<b>28.441</b>	<b>47.162</b>

Sumber : Dinas Pengendalian Penduduk, KB, PP, dan Perlindungan Anak Kabupaten Batang Hari

Source : *Department of Population Control, Family Planning, Family Planning, and Child Protection Batang Hari Regency*



**4.2.22 Jumlah Akseptor Baru Keluarga Berencana Menurut Kecamatan dan Alat Kontrasepsi di Kabupaten Batang Hari Tahun 2018**

**Tabel**  
**Table**

**Number of New Acceptor of Family Planning by District and Contraceptive Method in Batang Hari Regency 2018**

Kecamatan (District)	Alat Kontrasepsi (Contraceptive Method)				
	I U D	MOP	MOW	Implant	PIL (Pill)
(1)	(2)	(3)	(4)	(5)	(6)
1. Mersam	74	-	-	64	113
2. Maro Sebo Ulu	15	-	-	56	304
3. Batin XXIV	17	-	-	96	240
4. Muara Tembesi	52	-	-	24	81
5. Muara Bulian	38	-	249	78	106
6. Bajubang	6	-	-	22	146
7. Maro Sebo Ilir	12	-	-	37	9
8. Pemayung	39	-	-	72	135
<b>Jumlah</b>	<b>253</b>	<b>-</b>	<b>249</b>	<b>449</b>	<b>1.134</b>

Sumber : Dinas Pengendalian Penduduk, KB, PP, dan Perlindungan Anak Kabupaten Batang Hari

Source : Department of Population Control, Family Planning, Family Planning, and Child Protection Batang Hari Regency

Tabel 4.2.19 Lanjutan (*Continued*)

Kecamatan (District)	Alat Kontrasepsi (Contraceptive Method)		Jumlah
	Kondom (Condom)	Suntikan (Injection)	
(1)	(7)	(8)	(9)
1. Mersam	8	384	643
2. Maro Sebo Ulu	-	843	1.218
3. Batin XXIV	28	334	715
4. Muara Tembesi	1	338	496
5. Muara Bulian	8	1.067	1.546
6. Bajubang	5	470	649
7. Maro Sebo Ilir	5	171	234
8. Pelayung	10	541	797
<b>Jumlah</b>	<b>65</b>	<b>4.148</b>	<b>6.298</b>

Sumber : Dinas Pengendalian Penduduk, KB, PP, dan Perlindungan Anak Kabupaten Batang Hari

Source : Department of Population Control, Family Planning, Family Planning, and Child Protection Batang Hari Regency

**4.2.23 Target, Realisasi dan Persentase Peserta KB Baru  
Menurut Kecamatan Kabupaten Batang Hari Tahun  
2018**

**Tabel**  
**Table**

**Target, Realization and Percentage of Family Planning  
Participant by District in Batang Hari Regency 2018**

Kecamatan (District)	Target (Target)	Realisasi (Realization)	Persentase (Percentage)
(1)	(2)	(3)	(4)
1. Mersam	573	643	112,22
2. Maro Sebo Ulu	1.051	1.218	115,89
3. Batin XXIV	1.145	715	62,45
4. Muara Tembesi	665	496	74,59
5. Muara Bullan	1.729	1.546	89,42
6. Bajubang	1.110	649	58,47
7. Maro Sebo Ilir	248	234	94,35
8. Pelayung	810	797	98,40
Jumlah	7.331	6.298	85,91

Sumber : Dinas Pengendalian Penduduk, KB, PP, dan Perlindungan Anak Kabupaten Batang Hari

Source : Department of Population Control, Family Planning, Family Planning, and Child Protection Batang Hari Regency

**4.2.24 Pencapaian Peserta KB Aktif Menurut Kecamatan di Kabupaten Batang Hari Tahun 2018**  
**Target and Realization of Active Family Planning Participant by District in Batang Hari Regency 2018**

Kecamatan (District)	Target (Target)	Realisasi (Realization)	Persentase (Percentage)
(1)	(2)	(3)	(4)
1. Mersam	5.882	6.421	109,16
2. Maro Sebo Ulu	6.057	5.642	93,15
3. Batin XXIV	5.013	4.632	92,40
4. Muara Tembesi	4.999	5.614	112,30
5. Muara Bulian	9.291	9.515	102,41
6. Bajubang	6.203	6.995	112,77
7. Maro Sebo Ilir	2.610	2.659	101,88
8. Pelayung	5.329	5.684	106,66
<b>Jumlah</b>	<b>45.384</b>	<b>47.162</b>	<b>103,92</b>

Sumber : Dinas Pengendalian Penduduk, KB, PP, dan Perlindungan Anak Kabupaten Batang Hari

Source : Department of Population Control, Family Planning, Family Planning, and Child Protection Batang Hari Regency

### 4.3 KRIMINALITAS/CRIME

**Tabel 4.3.1 Jumlah Tindak Pidana Menurut Kepolisian Resort di Kabupaten Batang Hari, 2016-2018**  
**Table Number of Reported Criminal Cases by District Police Office in Batang Hari Regency, 2016-2018**

Kepolisian Resort District Police Office	2016	2017	2018
(1)	(2)	(3)	(4)
<b>Kecamatan/Subdistrict</b>			
1. Mersam	28	28	15
2. Maro Sebo Ulu	38	16	20
3. Batin XXIV	45	17	39
4. Muara Tembesi	25	27	27
5. Muara Bulian	36	45	30
6. Bajubang	19	38	24
7. Maro Sebo Ilir	46	16	10
8. Pelayung	25	23	6
<b>Batang Hari</b>	<b>153</b>	<b>194</b>	<b>180</b>

Sumber: Kepolisian Resort Kabupaten Batang Hari

Source: District Police Office in Batang Hari Regency

**4.3.2 Jumlah Penyelesaian Tindak Pidana Menurut Kepolisian Resort di Kabupaten Batang Hari, 2016 ~~2018~~**  
**Percentage of Crime Clearance Rate by District Police Office in Batang Hari Regency, 2015 ~~2018~~**

**Tabel**  
**Table**

<b>Kepolisian Resort District Police Office</b>	<b>2016</b>	<b>2017</b>	<b>2018</b>
(1)	(2)	(3)	(4)
<b>Kecamatan/Subdistrict</b>			
1. Mersam	19	19	7
2. Maro Sebo Ulu	12	55	15
3. Batin XXIV	37	15	33
4. Muara Tembesi	20	23	25
5. Muara Bulian	21	40	24
6. Bajubang	14	19	18
7. Maro Sebo Ilir	27	14	8
8. Pemayung	15	25	5
<b>Batang Hari</b>	<b>116</b>	<b>144</b>	<b>151</b>

Sumber: Kepolisian Resort Kabupaten Batang Hari

Source: District Police Office in Batang Hari Regency

### 4.3.3 Banyaknya Perkara yang Diterima dan Diselesaikan menurut Bulan Tahun 2018

**Tabel**  
**Table**

**Number of Cases Received and Finished by Month 2018**

Bulan (Month)	Perkara Pidana ( Criminal Cases)		Perkara Perdata (Civil Cases)		Jumlah	
	Yang Diterima (Received)	Yang Diselesaikan (Finished)	Yang Diterima (Received)	Yang Diselesaikan (Finished)	Yang Diterima (Received)	Yang Diselesaikan (Finished)
(1)	(2)	(3)	(4)	(5)	(6)	(7)
1. Januari	8	13	-	-	8	13
2. Februari	20	5	-	-	20	5
3. Maret	9	11	-	-	9	11
4. April	15	16	-	-	15	16
5. Mei	7	13	-	-	7	13
6. Juni	6	9	2	2	8	11
7. Juli	14	6	-	-	14	6
8. Agustus	10	6	-	-	10	6
9. September	10	6	1	1	11	7
10. Oktober	17	13	-	-	17	13
11. November	10	9	2	2	12	11
12. Desember	7	10	-	-	7	10
Jumlah	133	117	5	5	138	122

Sumber : Kejaksaan Negeri Muara Bulian

Source : Public Prosecutor Office of Batang Hari Regency

**4.3.4 Banyaknya Narapidana menurut Bulan, Jenis Kelamin dan Kelompok Umur Tahun 2018**  
**Number of Prisoner by Month, Sex and Group of Age 2018**

**Tabel**  
**Table**

Bulan (Month)	Laki-laki (Male)			Perempuan (Female)			Jumlah (Total)		
	7-18	19-24	25 +	7-18	19-24	25 +	7-18	19-24	25 +
(1)	(2)	(3)	(4)	(5)	(6)	(7)	(8)	(9)	(10)
1. Januari	-	63	212	-	-	-	-	63	212
2. Februari	38	79	216	-	-	-	38	79	216
3. Maret	33	80	214	-	-	-	33	80	214
4. April	37	79	208	-	-	-	37	79	208
5. Mei	35	75	191	-	-	-	35	75	191
6. Juni	34	73	185	-	-	-	34	73	185
7. Juli	31	77	187	-	-	-	31	77	187
8. Agustus	40	65	190	-	-	-	40	65	190
9. September	51	62	159	-	-	-	51	62	159
10. Oktober	47	60	142	-	-	-	47	60	142
11. November	49	62	139	-	-	-	49	62	139
12. Desember	47	74	154	-	-	-	47	74	154
Jumlah	442	849	2197	-	-	-	442	849	2197

Sumber : Lembaga Pemasyarakatan dan Lembaga Pemasyarakatan Anak Muara Bulian

Source : Muara Bulian Correctional Institution (Jail) and Correctional Institution (Jail) for Children



### 4.3.5 Banyaknya Kasus Kriminalitas menurut Jenisnya Tahun 2017-2018

**Tabel**  
**Table**

#### *Number of Criminal Cases by Type of Cases 2016-2018*

Jenis Kejahatan (Criminal Cases)	2017		2018	
	JTP	PTP	JTP	PTP
(1)	(4)	(5)	(4)	(5)
1. Pemerkosaan	13	13	4	13
2. Pembunuhan	2	2	1	2
3. Anirat	-	1	50	41
4. Curat	63	57	61	38
5. Curas	8	5	4	1
6. Penipuan	19	12	15	11
7. Penggelapan	30	21	33	26
8. Senpi/Sajam	3	5	2	1
9. Narkoba	34	41	24	34
10. Curanmor	12	1	15	5
11. Pembakaran	1	-	2	-
12. Pemerasan	4	5	2	2
13. Penyelundupan	-	-	-	-
14. Penculikan	-	-	-	-
15. Lain-lainnya	234	191	-	-
Jumlah	404	354	351	286

Sumber: Kepolisian Resort Kabupaten Batang Hari

Source: District Police Office in Batang Hari Regency

#### 4.3.6 Jumlah Kejahatan, Kecelakaan, Pelanggaran yang Dilaporkan dan Diselesaikan oleh Polres Batang Hari Tahun 2014-2018

**Tabel**  
**Table**

***Number of Crime, Accident, and Violation Which Reported and Finished by Police Resort Office Batang Hari Regency in 2014-2018***

Tahun (Year)	Kejahatan (Crime)		Kecelakaan (Accident)		Pelanggaran (Violation)	
	Dilaporkan (Reported)	Diselesaikan (Finished)	Dilaporkan (Reported)	Diselesaikan (Finished)	Dilaporkan (Reported)	Diselesaikan (Finished)
(1)	(2)	(3)	(4)	(5)	(6)	(7)
2018	375	320	118	117	4.972	4.972
2017	404	354	110	87	5.950	5.950
2016	435	284	124	124	3.518	3.518
2015	315	134	116	114	1.782	1.782

Sumber: Kepolisian Resort Kabupaten Batang Hari

Source: District Police Office in Batang Hari Regency

#### 4.4 AGAMA DAN SOSIAL LAINNYA/RELIGION AND OTHERS SOCIAL AFFAIRS

**Tabel 4.4.1 Jumlah Penduduk Menurut Kecamatan dan Agama yang Dianut di Kabupaten Batang Hari, 2018**  
*Population by District and Religion in Batang Hari, 2018*

	Kecamatan Subdistrict	Islam <i>Islam</i>	Protestan <i>Christian</i>	Katolik <i>Catholic</i>	Hindu <i>Hindu</i>	Budha <i>Buddha</i>	Lainnya <i>Other</i>
	(1)	(2)	(3)	(4)	(5)	(6)	(7)
<b>Kecamatan/Subdistrict</b>							
1.	Mersam	29.424	91	-	-	-	-
2.	Maro Sebo Ulu	36.640	8	-	-	-	4
3.	Batin XXIV	27.660	259	149	-	-	-
4.	Muara Tembesi	30.035	340	280	0	95	53
5.	Muara Bulian	59.320	234	80	9	4	-
6.	Bajubang	45.349	102	8	-	-	-
7.	Maro Sebo Ilir	13.726	96	-	-	-	-
8.	Pemayung	31.737	37	-	-	-	-
<b>Batang Hari</b>		<b>273.891</b>	<b>1.167</b>	<b>517</b>	<b>9</b>	<b>99</b>	<b>57</b>

Sumber : Kantor Kementerian Agama Kabupaten Batang Hari

Source : *Office of Religious Ministry Batang Hari Regency*

**4.4.2 Jumlah Tempat Peribadatan Menurut Kecamatan di Kabupaten Batang Hari, 2018**  
***Number of Places of Worship by Sud District in Batang Hari Regency, 2018***

Kecamatan (District)	Masjid Mosque	Langgar (Private Mosque)	Musholla (Musholla)	Gereja Protestan (Protestant Church)	Gereja Katholik (Catholic Church)	Pura Shrine	Vihara (Klenteng)
(1)	(2)	(3)	(4)	(5)	(6)	(7)	(8)
1. Mersam	26	47	4	-	-	-	-
2. Maro Sebo Ulu	26	24	5	-	-	-	-
3. Batin XXIV	44	41	3	-	-	-	-
4. Muara Tembesi	34	33	10	-	-	-	-
5. Muara Bulian	70	64	28	-	-	-	-
6. Bajubang	54	44	9	1	-	-	-
7. Maro Sebo Ilir	16	28	17	-	-	-	-
8. Pemayang	35	15	4	-	-	-	-
<b>Jumlah</b>	<b>305</b>	<b>296</b>	<b>80</b>	<b>1</b>	<b>-</b>	<b>-</b>	<b>-</b>

Sumber : Kantor Kementerian Agama Kabupaten Batang Hari

Source : Office of Religious Ministry Batang Hari Regency

**Tabel 4.4.3** Jumlah Desa/Kelurahan yang Mengalami Bencana Alam<sup>2</sup> Menurut Kecamatan di Kabupaten Batang Hari, 2011-2018  
**Table** *Number of Villages<sup>1</sup> that Had Natural Disaster<sup>2</sup> by Sub District in Batang Hari Regency, 2011-2018*

Kecamatan Sub District	Banjir Flood			Gempa Bumi Earthquake		
	2011	2014	2018	2011	2014	2018
(1)	(2)	(3)	(4)	(5)	(6)	(7)
Mersam	11	11	14	0	0	0
Maro Sebo Ulu	10	14	14	0	0	0
Batin XXIV	11	9	11	0	0	0
Muara Tembesi	9	11	11	0	0	0
Muara Bulian	7	13	11	0	0	0
Bajubang	0	0	0	0	0	0
Maro Sebo Ilir	1	2	4	0	0	0
Pemayang	0	7	15	0	0	0
<b>Batang Hari</b>	<b>116</b>	<b>147</b>	<b>80</b>	<b>0</b>	<b>0</b>	<b>0</b>

Lanjutan Tabel/*Continued Table 4.4.1*

Kecamatan Sub District	Tanah Longsor <i>Landslide</i>		
	2011	2014	2018
(1)	(8)	(9)	(10)
Mersam	0	0	2
Maro Sebo Ulu	0	0	0
Batin XXIV	0	0	0
Muara Tembesi	0	0	0
Muara Bulian	1	0	0
Bajubang	0	0	0
Maro Sebo Ilir	0	0	0
Pemayung	0	1	2
<b>Batang Hari</b>	<b>1</b>	<b>1</b>	<b>4</b>

Sumber/*Source*: BPS, Pendataan Potensi Desa (Podes)/*BPS-Statistics Indonesia, Village Potential Data Collection*

#### 4.4.4 Jumlah Jemaah Haji yang Berangkat dan Kembali Dirinci Menurut Jenis Kelamin di Kabupaten Batang Hari Tahun 2014-2018

**Tabel**  
**Table**

#### *Number of Moslem Pilgrims Departing and Arriving by Sex in Batang Hari Regency 2014-2018*

Tahun (Year)	Berangkat (Departing)			Kembali (Arriving)		
	Lk (Male)	Pr (Female)	Jumlah (Total)	Lk (Male)	Pr (Female)	Jumlah (Total)
(1)	(2)	(3)	(4)	(5)	(6)	(7)
2018	61	69	130	60	69	129
2017	50	79	129	50	79	129
2016	55	65	120	55	65	120
2015	50	61	111	50	61	111
2014	38	46	84	38	46	84

Sumber : Kantor Kementerian Agama Kabupaten Batang Hari

Source : Office of Religious Ministry Batang Hari Regency

**4.4.5 Banyaknya Jemaah Haji Menurut Jenis Kelamin per Kecamatan di Kabupaten Batang Hari Tahun 2018**  
**Tabel**  
**Table**  
**Number of Moslem Pilgrims by Sex and District in Batang Hari Regency 2018**

Kecamatan (District)	Jemaah (Moslem Pilgrims)		Jumlah (Total)
	Laki-laki (Male)	Perempuan (Female)	
(1)	(2)	(3)	(4)
Mersam	20	20	40
Maro Sebo Ulu	3	3	6
Batin XXIV	5	7	12
Muara Tembesi	5	5	10
Muara Bulian	18	25	43
Bajubang	3	3	6
Maro Sebo Ilir	5	5	10
Pemayung	2	1	3
<b>Jumlah</b>	<b>61</b>	<b>69</b>	<b>130</b>

Sumber : Kantor Kementerian Agama Kabupaten Batang Hari

Source : Office of Religious Ministry Batang Hari Regency



**4.4.6 Banyaknya Jemaah Haji Menurut Kelompok Umur dan Jenis Kelamin di Kabupaten Batang Hari Tahun 2018**  
**Tabel**  
**Table**  
**Number of Moslem Pilgrims by Group of Age and Sex in Batang Hari Regency 2018**

Kelompok Umur (Group of Age)	J e m a a h (Moslem Pilgrims)		Jumlah (Total)
	Laki-laki (Male)	Perempuan (Female)	
(1)	(2)	(3)	(4)
< 21	-	-	-
21 - 30	-	-	-
31 - 40	1	3	4
41 - 50	18	28	46
51 - 60	23	21	44
61 +	19	17	36
J u m l a h	61	69	130

Sumber : Kantor Kementerian Agama Kabupaten Batang Hari

Source : Office of Religious Ministry Batang Hari Regency

**4.4.7 Banyaknya Anak Terlantar dan Yatim Piatu Dirinci per Kecamatan di Kabupaten Batang Hari Tahun 2018**  
**Number of Neglected Childrens and Orphans by District in Batang Hari Regency 2018**

Kecamatan (District)	Jenis Kelamin (Sex)		Jumlah (Total)
	Laki-laki (Male)	Perempuan (Female)	
(1)	(2)	(3)	(4)
1. Mersam	-	-	-
2. Maro Sebo Ulu	-	-	-
3. Batin XXIV	17	6	23
4. Muara Tembesi	25	15	40
5. Muara Bulian	107	133	240
6. Bajubang	14	11	25
7. Maro Sebo Ilir	6	14	20
8. Pemayung	40	60	100
<b>Jumlah</b>	<b>209</b>	<b>239</b>	<b>448</b>

Sumber : Dinas Sosial Kabupaten Batang Hari

Source : Department of Social of Batang Hari Regency

**4.4.8 Banyaknya Anak Terlantar dan Penyandang cacat yang Mendapat Pelayanan/Penyantunan Melalui Sistem Panti dan Non Panti di Kabupaten Batang Hari Tahun 2018**

**Tabel  
Table**

***Number of Neglected Children and Deformity Persons Who Get Sympathetic Care Through Orphanage and Non Orphanage in Batang Hari Regency 2018***

Kecamatan (District)	Anak Terlantar (Neglected Children)		Penyandang Cacat (Deformity Person)	
	Panti (Orphanage)	Non Panti (Non Orphanage)	Panti (Orphanage)	Non Panti (Non Orphanage)
(1)	(2)	(3)	(4)	(5)
1. Mersam	-	-	-	-
2. Maro Sebo Ulu	-	-	-	-
3. Batin XXIV	23	-	-	-
4. Muara Tembesi	40	-	-	-
5. Muara Bulian	239	-	-	-
6. Bajubang	25	-	-	-
7. Maro Sebo Ilir	20	-	-	-
8. Pelayung	100	-	-	-
Jumlah	447	-	-	447

Sumber : Dinas Sosial Kabupaten Batang Hari  
Source : Department of Social of Batang Hari Regency

**4.4.9 Banyaknya Penyandang Cacat Menurut Jenisnya Dirinci per Kecamatan di Kabupaten Batang Hari Tahun 2018**  
**Number of Deformity Persons by Kind of Deformity and District in Batang Hari Regency 2018**

**Tabel**  
**Table**

Kecamatan (District)	Tuna Netra (Vision Deformity)	Tuna Wicara (Speech Deformity)	Cacat Tubuh (Body Deformity)	Cacat Mental (Brain Deformity)	Cacat Ganda (Multiple Deformity)	Jumlah (Total)
(1)	(2)	(3)	(4)	(5)	(6)	(7)
1. Mersam	-	34	64	12	-	110
2. Maro Sebo Ulu	20	15	63	49	-	151
3. Batin XXIV	3	2	10	4	-	19
4. Muara Tembesi	5	4	23	4	-	33
5. Muara Bulian	13	20	16	38	-	87
6. Bajubang	5	14	41	10	-	70
7. Maro Sebo Ilir	7	11	4	15	-	37
8. Pemayung	5	5	45	2	-	57
<b>Jumlah</b>	<b>63</b>	<b>105</b>	<b>266</b>	<b>134</b>	<b>-</b>	<b>564</b>

Sumber : Dinas Sosial Kabupaten Batang Hari  
 Source : Department of Social of Batang Hari Regency

**4.4.10 Banyaknya Korban Bencana Alam Menurut Jenisnya  
Dirinci per Kecamatan di Kabupaten Batang Hari Tahun  
2018**

**Tabel**

**Table**

**Number of Victims of Natural Disaster by Kind of Disaster  
and District in Batang Hari Regency 2018**

K e c a m a t a n (District)	Kebakaran (Conflagaration)		Banjir (Flood)		Bencana Lainnya (Other Natural Disaster)	
	KK Family	Jiwa Person	KK Family	Jiwa Person	KK Family	Jiwa Person
(1)	(2)	(3)	(4)	(5)	(6)	(7)
1. M e r s a m	1	5	-	-	1	4
2. Maro Sebo Ulu	19	79	-	-	-	-
3. Batin XXIV	5	22	-	-	-	-
4. Muara Tembesi	2	7	-	-	-	-
5. Muara Bulian	1	4	-	-	1	2
6. Bajubang	1	4	-	-	-	-
7. Maro Sebo Ilir	-	-	-	-	-	-
8. Pelayung	7	21	-	-	-	-
J u m l a h	36	142	-	-	2	6

Sumber : Dinas Sosial Kabupaten Batang Hari

Source : Department of Social of Batang Hari Regency

**4.4.11 Banyaknya Karang Taruna yang Mendapat Pelayanan Menurut Klasifikasi Dirinci per Kecamatan di Kabupaten Batang Hari 2018**

**Tabel  
Table**

**Number of Youth Organization Who Get Service by Classification and District in Batang Hari Regency 2018**

Kecamatan (District)	Klasifikasi (Classification)			
	Tumbuh (Growing)	Berkembang (Developing)	Maju (Developed)	Percontohan (Pilot Project)
(1)	(2)	(3)	(4)	(5)
Mersam	8	8	3	-
Maro Sebo Ulu	15	6	2	1
Batin XXIV	10	6	3	1
Muara Tembesi	2	3	4	0
Muara Bulian	20	15	8	0
Bajubang	4	4	1	1
Maro Sebo Ilir	8	4	2	3
Pemayang	8	4	2	3
<b>Jumlah</b>	<b>75</b>	<b>50</b>	<b>25</b>	<b>9</b>

Sumber : Dinas Sosial Kabupaten Batang Hari

Source : Department of Social of Batang Hari Regency

**4.4.12 Banyaknya Pekerja Sosial Masyarakat (PSM) Menurut Kecamatan dan Jenis Kelamin di Kabupaten Batang Hari Tahun 2018**

**Tabel**  
**Table**

***Number of Community Social Workers by District and Sex in Batang Hari Regency 2018***

Kecamatan (District)	Jenis Kelamin (Sex)		Jumlah (Total)
	Laki-laki (Male)	Perempuan (Female)	
(1)	(2)	(3)	(4)
1. Mersam	-	-	-
2. Maro Sebo Ulu	-	-	-
3. Batin XXIV	4	1	-
4. Muara Tembesi	7	4	-
5. Muara Bulian	4	15	-
6. Bajubang	-	-	-
7. Maro Sebo Ilir	-	-	-
8. Pelayung	8	-	-
<b>Jumlah</b>	<b>23</b>	<b>20</b>	<b>-</b>

Sumber : Dinas Sosial Kabupaten Batang Hari

Source : Department of Social of Batang Hari Regency

## 4.5 KEMISKINAN/POVERTY

**4.5.1 Jumlah Keluarga Menurut Kabupaten dan Klasifikasi Keluarga di Kabupaten Batang Hari, 2018**  
*Number of Households by Regency/City and Household Classification in Batang Hari Regency, 2018*

Kabupaten/Kota <i>Regency/City</i>	Pra Sejahtera <i>Pre-prosperous Family</i>	Keluarga Sejahtera <i>Prosperous Family</i>				Jumlah <i>Total</i>
		I	II	III	III+	
(1)	(2)	(3)	(4)	(5)	(6)	(7)
<b>Kabupaten/ <i>Regency</i></b>						
1. Mersam	2.071	-	-	-	-	2.071
2. Maro Sebo Ulu	4.089	-	-	-	-	4.089
3. Batin XXIV	2.074	-	-	-	-	2.074
4. Muara Tembesi	3.019	-	-	-	-	3.019
5. Muara Bulian	4.535	-	-	-	-	4.535
6. Bajubang	2.264	-	-	-	-	2.264
7. Maro Sebo Ilir	900	-	-	-	-	900
8. Pemayung	2.816	-	-	-	-	2.816
	-	-	-	-	-	
<b>Batang Hari</b>	<b>21.768</b>	-	-	-	-	<b>21.768</b>

Sumber : Dinas Sosial Kabupaten Batang Hari  
 Source : Department of Social of Batang Hari Regency



**Tabel 4.5.2** **Garis Kemiskinan dan Penduduk Miskin di Kabupaten Batang Hari, 2013-2018**  
**Poverty Line and Number of Poor People in Batang Hari Regency, 2012-2018**

Tahun Year	Garis Kemiskinan Poverty Line (rupiah)	Penduduk Miskin Number of Poor People	
		Jumlah Total (Jiwa)	Persentase Percentage
(1)	(2)	(3)	(4)
2013	306.054	26.520	10,42
2014	317.870	27.091	10,50
2015	328.769	28.100	10,69
2016	341.320	28.390	10,79
2017	365.365	27.490	10,33
2018	394.438	27.518	10,23
<b>Batang Hari 2018</b>	<b>394.438</b>	<b>27.518</b>	<b>10,23</b>

Sumber: Survei Sosial Ekonomi Nasional, Agustus 2016  
 Source: National Socioeconomic Survey, August 2016

**Tabel**  
**Table**

**4.5.3 Persentase Jumlah Rumah Tangga Menurut Jenis Lantai Terluas Tahun 2018**  
**Percentage of Households by to the Widest Type of Floor 2018**

Jenis Lantai Terluas <i>Widest Type of Floor</i>	2018
(1)	(2)
Keramik	25,20
Kayu/Papan	20,02
Semen/Bata Merah	51,06
Tanah	1,82
Lainnya	1,90
Jumlah	100

Sumber: *Survei Sosial Ekonomi Nasional, Maret 2018*  
Source: National Socioeconomic Survey, March 2018

**Tabel**  
**Table**

**4.5.4 Persentase Jumlah Rumah Tangga menurut Sumber Air Minum Tahun 2018**  
**Percentage of Households by Source of Drinking Water 2018**

Sumber Air Minum (Source of Drinking Water)		2018
(1)		(2)
1.	Air Kemasan Bermerk da(Branded Bottled Water) dan Air Isi Ulang (Refill Water)	15.28
2.	Leding Meteran (Plumbing)	6.79
3.	Leding Eceran	
4.	Sumur Bor/Pompa (Well/ Water Pump)	1.25
5.	Sumur Terlindung (Protected Well)	40.59
6.	Sumur tak terlindung (Unprotected well)	32.51
7.	Mata Air Terlindung (Protected spring)/ Tak Terlindung (Unprotected Spring)	2.52
8.	Air Permukaan (Surface Water)	0.87
9.	Lain-nya (Others)	0.19
Jumlah		100

Sumber: Survei Sosial Ekonomi Nasional, Maret 2018  
Source: National Socioeconomic Survey, March 2018

**4.5.5 Persentase Jumlah Rumah Tangga Menurut Bahan Bakar Utama untuk Memasak Tahun 2018**  
**Percentage of Households by Type of Main Fuel For Cooking 2017**

**Tabel**  
**Table**

Bahan Bakar Utama <i>Main Fuel</i>		2017
(1)		(2)
1.	Gas/Elpiji ( <i>Gas/LPG</i> )	89,8
2.	Minyak Tanah ( <i>Kero-sene</i> )	2
3.	Arang ( <i>Charcoal</i> )	0
4.	Briket ( <i>Briquettes</i> )	0
5.	Kayu Bakar ( <i>Wood</i> )	7,8
6.	Tidak Memasak ( <i>Not Cooking</i> )	0,1
7.	Listik ( <i>Electricity</i> )	0,3
8.	Lainnya ( <i>Others</i> )	0
Jumlah		100,00

Sumber: *Survei Sosial Ekonomi Nasional, Maret 2018*  
 Source: *National Socioeconomic Survey, March 2018*

**Tabel**  
**Table**

**4.5.6 Persentase Jumlah Rumah Tangga Menurut Sumber Penerangan Utama Tahun 2018**  
**Percentage of Households by Main Source of Lighting 2018**

Sumber Penerangan Utama <i>Main Source of Lighting</i>		2018
(1)		(2)
Listrik PLN ( <i>PLN Electricity</i> )		95,12
Listrik Non PLN ( <i>Non PLN Electricity</i> )		2,95
Bukan Listrik ( <i>Non Electricity</i> )		0,00
Lain-nya ( <i>Others</i> )		1,93
Jumlah		100

Sumber: *Survei Sosial Ekonomi Nasional, Agustus 2016*  
Source: *National Socioeconomic Survey, August 2016*

<https://batangharikab.bps.go.id>

# BAB 5 PERTANIAN, KEHUTANAN, PETERNAKAN, DAN PERIKANAN

## CHAPTER 5 Agriculture, Forestry, Livestock and Fishery



### BUAHAN (Ton)



3.700,7



2.363,8



2.404,4

### BAHAN PANGAN (ha)



42.658



2.384



2.398



7



163



83

### SAYURAN (Ton)



103



207



72





**PENJELASAN TEKNIS**

1. **Lahan sawah** adalah lahan pertanian yang berpetak-petak dan dibatasi oleh pematang (galengan), saluran untuk menahan/ menyalurkan air, yang biasanya ditanami padi sawah tanpa memandang dari mana diperoleh atau status lahan tersebut. Lahan yang dimaksud termasuk lahan yang terdaftar di Pajak Bumi Bangunan, luran Pembangunan Daerah, lahan bengkok, lahan serobotan, lahan rawa yang ditanami padi dan lahan bekas tanaman tahunan yang telah dijadikan sawah, baik yang ditanami padi, palawija atau tanaman semusim lainnya.
2. **Tegal/Kebun** adalah lahan pertanian bukan sawah (lahan kering) yang ditanami tanaman semusim atau tahunan dan terpisah dengan halaman sekitar rumah serta penggunaannya tidak berpindah pindah.
3. **Ladang/Huma** adalah lahan pertanian bukan sawah (lahan kering) yang biasanya ditanami tanaman semusim dan penggunaannya hanya semusim atau dua musim, kemudian akan

**TECHNICAL NOTES**

1. **Wetland** is agricultural land that separated by small dykes to resist water, where the main crop is usually wetland paddy without considering where it is got from or the status of the land. It includes the land that is registered at land income tax office, regional development contribution, 'bengkok' land, illegal ownership, swamps for rice cultivation, and annual crop land mark that has been used as rice field, which are both planted with paddy, secondary crops or the other seasonal crops.
2. **Dry field/Garden** is an dryland (unirrigated land) which is planted with seasonal or annual crops and separately from the yard around the house without shifting
3. **Unirrigated agricultural field /Shifting cultivation land** is dryland (unirrigated land) that usually is cultivated for seasonal

ditinggalkan bila sudah tidak subur lagi (berpindah-pindah). Kemungkinan lahan ini beberapa tahun kemudian akan dikerjakan kembali jika sudah subur.

*crops and utilized only for one or two seasons, then it will be left when it is not fertile (shifting). Maybe, this land will be used again in a few years if it has been fertile.*

4. **Lahan yang sementara tidak diusahakan** adalah lahan yang biasanya diusahakan tetapi untuk sementara (lebih dari 1 (satu) tahun tetapi kurang dari atau sama dengan 2 (dua) tahun) tidak diusahakan, termasuk lahan sawah yang tidak diusahakan selama lebih dari 2 (dua) tahun.

4. **Temporarily unused land** is land that is regularly used but temporarily (more than a year but less or equal than two years) is unused, it includes wetland that is not cultivated more than two years.

5. Data pokok tanaman pangan yang dikumpulkan adalah luas panen dan produktivitas (hasil per hektar). Produksi tanaman pangan merupakan hasil perkalian antara luas panen dengan produktivitas. Pengumpulan data luas panen dilakukan setiap bulan dengan pendekatan area kecamatan di seluruh wilayah Indonesia. Pengumpulan data produktivitas dilakukan melalui pengukuran langsung pada plot ubinan berukuran 2½ m x 2½ m. Pengumpulan data produktivitas dilakukan setiap subround (empat bulanan) pada waktu panen petani.

5. The main food crops data collected consists of harvested area and productivity (yield per hectare). Food crops production is generated by harvested area multiplied by productivity. The harvested area data is collected every month using sub district area approach in all sub district in Indonesia. The productivity data collection is conducted by a direct measurement in 2½m x 2½m crop cutting plot. The productivity measurement is conducted in every subround (four monthly) at the time when farmers are harvesting their crops.

6. Data produksi padi dan palawija yang disajikan adalah dalam kualitas: gabah kering giling (padi), pipilan kering (jagung), biji kering (kedelai dan kacang tanah), dan umbi basah (ubi kayu dan ubi jalar).

7. **Tanaman sayuran dan buah-buahan semusim**

**Tanaman sayuran semusim** adalah tanaman sumber vitamin, garam mineral dan lain-lain yang dikonsumsi dari bagian tanaman yang berupa daun, bunga, buah, dan umbinya, yang berumur kurang dari satu tahun.

**Tanaman buah-buahan semusim** adalah tanaman sumber vitamin, garam mineral, dan lain-lain yang dikonsumsi dari bagian tanaman yang berupa buah, berumur kurang dari satu tahun, tidak berbentuk pohon/rumpun tetapi menjalar dan berbatang lunak.

8. **Tanaman buah-buahan dan sayuran tahunan**

**Tanaman buah-buahan tahunan** adalah tanaman sumber vitamin, garam mineral, dan lain-lain yang dikonsumsi dari bagian tanaman yang berupa buah dan merupakan tanaman tahunan.

6. *Production of paddy and secondary crops data are presented in the form of: dry unhusked rice (paddy), dry loose maize (maize), dry shells crops (soybeans and peanuts), and fresh roots (cassava and sweet potatoes).*

7. ***Seasonal vegetable and fruit plants***

***Seasonal vegetable plants*** are plants which are the sources of vitamin, mineral salt, etc, consumed from the part of the plant in the form of leaf, flower, fruit, and root with the age of less than one year.

***Seasonal fruit plants*** are plants which are the sources of vitamin, mineral salt, etc, consumed from the part of the plant in the form of fruits. These plants are creeps with the age of less than one year.

8. ***Annual fruit and vegetable plants***

***Annual fruit plants*** are plants which are the sources of vitamin, contained mineral salt, etc, consumed from the part of plant in the form of fruit and more than one year of age.

***Annual vegetable plants*** are

**Tanaman sayuran tahunan** adalah tanaman sumber vitamin, garam mineral, dan lain-lain yang dikonsumsi dari bagian tanaman yang berupa daun dan atau buah yang berumur lebih dari satu tahun.

*plants which are the sources of vitamin, contained mineral salt, etc, consumed from the part of the plant in the form of vegetable and more than one year of age.*

9. **Tanaman biofarmaka** adalah tanaman yang bermanfaat untuk obat-obatan, kosmetik, dan kesehatan yang dikonsumsi atau digunakan dari bagian-bagian tanaman seperti daun, batang, buah, umbi (rimpang) ataupun akar.

9. **Medicinal plants** are plants which are useful for medicine. It is consumed from part of the plant such as leaf, flower, fruit, tuber, and root.

10. **Tanaman hias** adalah tanaman yang mempunyai nilai keindahan baik bentuk, warna daun, tajuk maupun bunganya, sering digunakan untuk penghias pekarangan dan lain sebagainya.

10. **Ornamental plants** are plants which have a beauty value, either in shape, colour of leaf or crown of flower, and they are often used as a yard decorator.

11. **Luas panen tanaman hortikultura** adalah luas tanaman sayuran, buah-buahan, biofarmaka, dan tanaman hias yang diambil hasilnya/dipanen pada periode pelaporan.

11. **Harvested area of horticulture** is area which vegetable, fruit, medicinal and ornamental plant of crop harvested during the period of report.

12. **Luas panen untuk tanaman sayuran** adalah luas tanaman yang dipanen sekaligus/habis/dibongkar dan luas tanaman yang dipanen berkali-kali (lebih dari satu

12. **Harvested area of vegetables** is area of entirely plant harvested/demolished and plant harvested several times/undemolished.

kali)/belum habis.

**Tanaman yang dipanen sekaligus/habis/dibongkar** adalah tanaman yang sehabis panen langsung dibongkar/dicabut, terdiri dari bawang merah, bawang putih, bawang daun, kentang, kol/kubis, kembang kol, petsai/sawi, wortel, lobak, dan kacang merah.

**Tanaman yang dipanen berkali-kali (lebih dari satu kali)/belum habis** adalah tanaman yang pemanenannya lebih dari satu kali dan biasanya dibongkar apabila panen terakhir sudah tidak memadai lagi, terdiri dari: kacang panjang, cabe besar, cabe rawit, jamur, tomat, terung, buncis, ketimun, labu siam, kangkung, bayam, melon, semangka, dan blewah.

13. Produksi hortikultura adalah hasil menurut bentuk produk dari setiap tanaman sayuran, buah-buahan, biofarmaka dan tanaman hias yang diambil berdasarkan luas yang dipanen/tanaman yang menghasilkan pada bulan/triwulan laporan.

14. Data perkebunan besar dikumpulkan oleh BPS setiap bulan secara lengkap (sensus bulanan) dengan sistem surat pos. Khusus

**Entirely plants harvested/demolished** are plants usually harvested once and demolished to be substituted by other plants, consisting of: shallots, garlic, leeks, potato, cabbage, cauli flower, mustard green, carrots, chinese radish, and red kidney beans.

**Plants harvested several times/undemolished** are plants usually harvested more than once and demolished in the case that the last harvest was economically not profitable. They consist of : yard long beans, chili, small chili, mushroom, tomatoes, egg plant, frech beans, cucumber, pumpkin/chajota, swamp cabbage, spinach, melon, watermelon, and blewah .

13. Horticulture production is the standard production quantity form of vegetable, fruit, medicinal and ornamental plant based on harvested area/the number of production plants reported monthly/quarterly.

14. Data on estates are collected by the BPS every month on complete basis through a mailing system. Data on coconut, clove, and kapok,

untuk tanaman kelapa, cengkeh, dan kapok, datanya diperoleh dari Direktorat Jenderal Perkebunan. Data perkebunan rakyat juga diperoleh dari Direktorat Jenderal Perkebunan.

*as well as on smallholder plantation, are acquired from the Directorate General of Estates.*

15. Penghitungan luas tanaman perkebunan besar adalah pada keadaan akhir tahun dan tidak termasuk yang luasnya kurang dari 5 hektar.
  16. Bentuk produksi perkebunan adalah; karet kering (karet), daun kering (teh dan tembakau), biji kering (kopi dan coklat), kulit kering (kayu manis dan kina), serat kering (rami), bunga kering (cengkeh), refined sugar (tebu dari perkebunan besar), gula mangkok (tebu dari perkebunan rakyat), ekivalen kopra (kopra), biji dan bunga (pala) serta minyak daun (sereh).
  17. Persediaan akhir tahun produksi perkebunan besar bukan merupakan cadangan penyangga (buffer stock).
  18. Data Statistik Kehutanan sebagian besar merupakan data sekunder yang bersumber dari Kementerian Kehutanan.
15. *Planted areas of estates refer to condition at the end of the year, and exclude areas less than 5 hectares.*
  16. *Production of estates crops are follows: dry rubber (rubber); dry leaves (tea and tobacco); dry beans (coffee and cocoa); dry bark (cassia vera and cinchona); dry fibre (rosella); dry flowers/buds (cloves); refined sugar (sugar cane from estate); cup sugar (sugar cane from smallholders); copra (copra); seeds and buds (nutmeg); and leaf oil (citronella).*
  17. *The production availability of estates at the end of year is not the buffer stock.*
  18. *Most of forestry statistics are secondary data obtained from the Ministry of Forestry.*

19. Kawasan hutan adalah wilayah tertentu yang berupa hutan, yang ditunjuk dan atau ditetapkan oleh pemerintah untuk dipertahankan keberadaannya sebagai hutan tetap. Hal ini untuk menjamin kepastian hukum mengenai status kawasan hutan, letak batas dan luas suatu wilayah tertentu yang sudah ditunjuk menjadi kawasan hutan tetap.
20. Kawasan hutan Indonesia ditetapkan oleh Menteri Kehutanan dalam bentuk Surat Keputusan Menteri Kehutanan tentang Penunjukan Kawasan Hutan dan Perairan Provinsi. Penunjukan Kawasan Hutan ini disusun berdasarkan hasil pemaduserasian antara Rencana Tata Ruang Wilayah Provinsi (RTRWP) dengan Tata Guna Hutan Kesepakatan (TGHK).
21. Penunjukan kawasan hutan mencakup pula kawasan perairan yang menjadi bagian dari Kawasan Suaka Alam (KSA) dan Kawasan Pelestarian Alam (KPA).
19. *Forest Area is a specific territory of forest ecosystem determined and or decided by the government as a permanent forest. Such decision is important to maintain the size of forest area and to ensure its legitimation and boundary demarcation of permanent forest.*
20. *Indonesian forest area is determined by the Minister of Forestry in the format of Ministerial Decree on the Designation of Provincial Forest Area and Inland Water, Coastal and Marine Ecosystem. The designation of Forest Area is formulated based on integrated and harmonized of Provincial Spatial Planning (RTRWP) and Forest Land Use by Concensus (TGHK).*
21. *The designation of forest area in some cases also cover inland water, coastal and marine ecosystem that may become part of Sanctuary Reserve Area (KSA) and Nature Conservation Area (KPA).*

22. Kawasan Suaka Alam (KSA) adalah kawasan dengan ciri khas tertentu, baik di darat maupun di perairan yang mempunyai fungsi pokok sebagai kawasan pengawetan keanekaragaman tumbuhan dan satwa serta ekosistemnya, yang juga berfungsi sebagai wilayah sistem penyangga kehidupan.
22. *A Sanctuary Reserve Area is a specific terrestrial or aquatic area having specific criteria for preserving biodiversity plant and animal as well as ecosystem, which also serve as life support system.*
23. Kawasan Pelestarian Alam (KPA) adalah kawasan dengan ciri khas tertentu, baik di darat maupun di perairan yang mempunyai fungsi pokok perlindungan sistem penyangga kehidupan, pengawetan keanekaragaman jenis tumbuhan dan satwa, serta pemanfaatan secara lestari sumber daya alam hayati dan ekosistemnya.
23. *A Nature Conservation area is a specific terrestrial or aquatic area whose main function is to serve life support system and preserve diversity of plant and animal species, as well as to provide a sustainable utilization of living resources and their ecosystems.*
24. Berdasarkan Undang-Undang No. 41 Tahun 1999 tentang Kehutanan, kawasan hutan dibagi ke dalam kelompok Hutan Konservasi, Hutan Lindung, dan Hutan Produksi.
24. *In accordance to the Act on Forestry No. 41/1999, forest area is categorized as Conservation Forest, Protection Forest and Production Forest.*
25. Hutan Konservasi adalah kawasan hutan dengan ciri khas tertentu, yang mempunyai fungsi pokok pengawetan keanekaragaman tumbuhan dan satwa serta ekosistemnya.
25. *Conservation Forest is a forest area having specific characteristic established for the purposes of conservation of animal and plant species as well as their ecosystem.*
26. Hutan Lindung adalah kawasan
26. *Protection Forest is a forest area*



## MINING AND ENERGY

hutan yang mempunyai fungsi pokok sebagai perlindungan sistem penyangga kehidupan untuk mengatur tata air, mencegah banjir, mengendalikan erosi, mencegah intrusi air laut, dan memelihara kesuburan tanah.

27. Hutan Produksi adalah kawasan hutan yang mempunyai fungsi pokok memproduksi hasil hutan. Hutan produksi terdiri dari Hutan Produksi Tetap (HP), Hutan Produksi Terbatas (HPT), dan Hutan Produksi yang dapat dikonversi.

28. Hutan Konservasi terdiri dari: Kawasan suaka alam berupa Cagar Alam (CA) dan Suaka Margasatwa (SM); kawasan pelestarian alam berupa Taman Nasional (TN), Taman Hutan Raya (THR), dan Taman Wisata Alam (TWA); Taman Buru (TB). Taman Buru adalah kawasan hutan yang ditetapkan sebagai tempat wisata berburu.

29. Penetapan lahan kritis mengacu pada lahan yang telah sangat rusak karena kehilangan penutupan vegetasinya, sehingga kehilangan atau berkurang fungsinya sebagai penahan air, pengendali erosi,

*designated to serve life support system, maintain hydrological system, prevent of flood, erosion control, seawater intrusion, and maintain soil fertility.*

27. *Production Forest is a forest area designated mainly to promote sustainable forest production. Production forest is classified as permanent production forest, limited production forest, and convertible production forest.*

28. *Conservation Forest is divided into: Sanctuary Reserve area consists of Strict Nature Reserve and Wildlife Sanctuary. Nature conservation area consists of National Park (TN), Grand Forest Park (THR), and Nature Recreation Park (TWA); Game Hunting Park (TB) Game Hunting Park is forest area devoted for game hunting recreation.*

29. *Critical land refers to a piece of land severely damaged due to lost of its vegetation cover so that its functions as water retention, erosion control, nutrient cycling, micro climate regulator and*

siklus hara, pengatur iklim mikro, dan retensi karbon. Berdasarkan kondisi vegetasinya, kondisi lahan dapat diklasifikasikan sebagai: sangat kritis, kritis, agak kritis, potensial kritis, dan kondisi normal.

*carbon retention are completely depleted. Based upon its vegetation condition, the land could be classified as : very critical, critical, slight critical, potential critical, and normal condition.*

30. Reboisasi atau rehabilitasi hutan bertujuan untuk menghutankan kembali kawasan hutan yang kritis di wilayah daerah aliran sungai (DAS) yang dilaksanakan bersama masyarakat secara partisipatif.

*30. Reforestation or forest rehabilitation is intended to rehabilitate the critical land inside forest area or watershed to improve their ecological and hydrological functions. The activities were conducted with active participation of local communities who live nearby the target area.*

31. Pemanfaatan hasil hutan kayu adalah segala bentuk usaha yang memanfaatkan dan mengusahakan hasil hutan kayu dengan tidak merusak lingkungan dan tidak mengurangi fungsi pokok hutan. Kegiatan ini hanya dapat dilaksanakan pada areal hutan yang memiliki potensi untuk dilakukan kegiatan pemanfaatan hasil hutan kayu dan dapat dilaksanakan setelah diperoleh izin usaha.

*31. Commercial utilization of timber as forest product is activities to utilize timber without destructing the environment and undermining the main functions of the forest area. Those activities could only be executed in forest area with high commercial timber value with license.*

32. Izin Usaha Pemanfaatan Hasil Hutan Kayu (IUPHHK) pada hutan alam adalah izin untuk memanfaatkan hutan produksi

*32. The license to commercially utilize timber in natural forest is license to utilize production forest for which the activities consist of*

## MINING AND ENERGY

yang kegiatannya terdiri dari pemanenan atau penebangan, penanaman, pemeliharaan, pengamanan, pengolahan, dan pemasaran hasil hutan kayu. IUPHHK dapat diberikan kepada perorangan, koperasi, badan usaha swasta, dan BUMN/BUMD.

33. Produksi hasil hutan utama yang dihasilkan dari hutan adalah kayu bulat. Produksi kayu bulat ini dihasilkan dari hutan alam melalui kegiatan perusahaan Hak Pengusahaan Hutan (HPH/IUPHHK), kegiatan ijin pemanfaatan kayu (IPK) dalam rangka pembukaan wilayah hutan, pembangunan Hutan Tanaman Industri (HTI), serta kegiatan hutan rakyat.

34. Kayu Gergajian merupakan kayu hasil konversi kayu bulat dengan menggunakan mesin gergaji, mempunyai bentuk yang teratur dengan sisi-sisi sejajar dan sudut-sudutnya siku dengan ketebalan tidak lebih dari 6 cm dan kadar air tidak lebih dari 18 persen. Kayu gergajian yang diolah langsung dari kayu bulat, wajib didukung dengan dokumen yang sah.

35. Kayu Lapis adalah panel kayu yang tersusun dari lapisan veneer

*harvesting or felling, planting, tending, protecting, processing, and marketing. The license could be granted to individuals, cooperatives, private companies, state-owned enterprises/local government-owned enterprises.*

33. *The main product of commercial forest operation is log. The log is harvested from various sources such as natural forest granted to concessionaires (IUPHHK/HPH), land clearing activities (IPK), industrial forest plantation (HTI) and community forest.*

34. *Sawn Timber Constitutes a sawmill product derived from logs as raw material. The product is characterized with regular forms having parallel sides at right angle to each other, thickness not more than 6 cm and moisture content not to exceed 18 percent. Sawn timber produced directly from logs must be certified by a legal document.*

35. *Plywood is wood panel consisting of layers pressed together in*

dibagian luarnya, sedangkan dibagian intinya (core) bisa berupa veneer atau material lain, diikat dengan lem kemudian di-press (ditekan) sedemikian rupa sehingga menjadi panel yang kuat. Termasuk dalam artian ini adalah kayu lapis yang dilapisi lagi dengan material lain.

*between veneers; the core may be veneer or some other material, bound together with glue and pressed tightly together to make a strong panel. Included to this definition is plywood covered with other materials.*

36. Data populasi ternak bersumber dari Direktorat Jenderal Peternakan dan Kesehatan Hewan Kementerian Pertanian, sedangkan jumlah pemotongan ternak merupakan hasil Survei Laporan Pemotongan Ternak. Pengumpulan data pemotongan ternak dilakukan secara lengkap setiap triwulan di seluruh Rumah Potong Hewan (RPH) dan Tempat Pemotongan Hewan (TPH) yang ada di Indonesia. Pada tahun 2013 jumlah Dokumen RPH/TPH hasil pencacahan yang diolah sebanyak 4.033.

*36. Data of domestic livestock population are obtain from the Directorate General of Livestock and Animal Health Service, while data on the number of animals slaughtered are based on the quarterly survey conducted by BPS. This survey is a complete enumeration on all slaughterhouses and abattoirs in Indonesia. There are 4.033 covered in 2013.*

37. Data statistik perikanan merupakan data sekunder yang bersumber dari Direktorat Jenderal Perikanan Tangkap dan Direktorat Jenderal Budidaya. Statistik perikanan dibedakan atas data Perikanan Tangkap dan Perikanan Budidaya. Perikanan Tangkap diklasifikasikan atas penangkapan ikan di laut dan

*37. Fishery Statistics are secondary data obtained from the Directorate General of Capture Fisheries and Directorate General of Aquaculture. Fishery statistics are categorized into capture fisheries and aquaculture. Capture fisheries are further classified into marine capture fisheries and inland open*

## MINING AND ENERGY

penangkapan ikan di perairan umum. Perikanan Budidaya diklasifikasikan atas jenis budidaya yaitu budidaya laut, tambak, kolam, karamba, jaring apung, dan sawah.

*water capture fisheries. Aquaculture are further classified into several types of culture: marine culture, brackish water pond, fresh water pond, cage, floating net, and fish breeding in paddy fields.*

38. Rumah Tangga Perikanan Tangkap adalah rumah tangga yang melakukan kegiatan penangkapan ikan/binatang air lainnya/tanaman air dengan tujuan sebagian/seluruh hasilnya untuk dijual.

*38. A capture fishery household is a household conducting activities in catching fishes/other aquatic animals/aquatic plants, for which the products are wholly or partly to be sold.*

39. Rumah Tangga Perikanan Budidaya adalah rumah tangga yang melakukan kegiatan budidaya ikan/binatang air lainnya/tanaman air dengan tujuan sebagian/seluruh hasilnya untuk dijual.

*39. An aquaculture fishery household is a household conducting activities in culturing fishes/other aquatic animals/aquatic plants, for which the products are wholly or partly to be sold. different types of parameters.*

**ULASAN**

Indonesia terkenal sebagai negara agraris, ditunjukkan dengan besarnya luas lahan yang digunakan untuk pertanian. Subsektor tanaman bahan makanan merupakan salah satu subsektor pada sektor pertanian. Sub sektor ini mencakup tanaman padi (padi sawah dan padi ladang), jagung, ubi kayu, kacang tanah dan kedelai.

Luas panen padi tahun 2018 di Kabupaten Batang Hari seluas 8.990 hektar (Tabel 5.1.4). Apabila dibandingkan dengan tahun 2017, luas panen padi meningkat 14 hektar atau terjadi peningkatan 0,15 persen. Luas panen padi sawah mengalami peningkatan sebesar 12,24 persen, sedangkan luas panen padi ladang menurun 44,90 persen. Produksi padi pada tahun 2018 sebesar 41.426 ton atau terjadi peningkatan 5,75 persen dibandingkan tahun 2017. Produksi padi sawah juga mengalami peningkatan sebesar 9,34 persen dari tahun sebelumnya. Berbeda yang terjadi pada padi ladang, dimana produksinya turun sebesar 44,81 persen. Produktivitas padi tahun 2018 sebesar 46,46 kuintal/Ha, menurun dari tahun sebelumnya yaitu sebesar 46,79 kuintal/Ha (0,71 persen).

Luas panen jagung pada tahun 2018 adalah 460 hektar. Dibandingkan dengan luas panen pada tahun 2017,

**DESCRIPTION**

*Indonesia is well known as an agricultural country, as can be seen by the large area of utilized for agriculture. Food crops subsector consists of paddy (wet land paddy and dry land paddy), maize, cassavas, peanuts, and soybeans.*

*Table 5.1.4 shows that the harvested area of paddy in 2018 on Batang Hari Regency was 8.990 hectares. Compared to area harvested in 2017, it increased by 14 hectares or increased around 0,15 percent. The area harvested of wet land paddy increased around 12,24 percent, and the dry land paddy was decreased around 44,90 percent. The production of paddy in 2018 was 41.426 tons or increased by 5,75 percent compared to 2017. The production of wet land paddy was also increased around 9,34 percent from the previous year. The same thing happened to the dry land paddy, which was decreased around 46,46 percent. The productivity of paddy in 2018 was 46,46 quintal/Ha, decreased from the previous year by around 0,71 percent.*

*The area harvested of maize in 2018 was 460 hectares. Compared to area harvested in 2017, it was decreased very significant. Meanwhile, the area harvested of soyabeans decreased 61,75 percent, peanuts*

## MINING AND ENERGY

terjadi penurunan luas panen yang sangat signifikan. Sementara itu, luas panen kedelai turun 61,75 persen, luas panen kacang tanah turun 47,07 persen, luas panen kacang hijau turun 80 persen. Luas panen ubi kayu meningkat sebesar 95,17 persen dan ubi jalar turun 26,19 persen, dibandingkan tahun 2017.

*decrease 47,07 percent, the area harvested of smallgreen pea was 80 percent cassava and sweet potatoes were increased around 113,23 percent and decreased 223,07 percent, compared to 2017.*

<https://batangharikab.bps.go.id>

## 5.1 TANAMAN PANGAN/*FOOD CROPS*

**Tabel 5.1.1 Luas Lahan Sawah Menurut Kabupaten/Kota dan Jenis Pengairan di Kabupaten Batang Hari (hektar), 2018**  
**Table Area of Wetland by Regency/City and Type of Irrigation in Batang Hari Regency, 2018**

Kabupaten/Kota <i>Regency/City</i>	Irigasi <i>Irrigation</i>	Non Irigasi <i>Non Irrigation</i>	Jumlah <i>Total</i>
(1)	(2)	(3)	(4)
<b>Kabupaten/Regency</b>			
1. Mersam	-	4.435	4.435
2. Maro Sebo Ulu	-	1.675	1.675
3. Batin XXIV	328	127	455
4. Muara Tembesi	-	1.516	1.516
5. Muara Bulian	-	4.250	4.250
6. Bajubang	-	41	41
7. Maro Sebo Ilir	-	1.248	1.248
8. Pelayung	-	3.477	3.477
<b>Batang Hari</b>	<b>328</b>	<b>16.769</b>	<b>17.097</b>

Sumber : Dinas Tanaman Pangan dan Holtikultura Kabupaten Batang Hari  
 Source : Department of Food Crops and Horticulture Batang Hari Regency



**5.1.2 Luas Lahan Sawah Menurut Kecamatan dan Jenis Pengairan (Ha) Tahun 2018**  
**Area of Wet Land by Regency and Type of Irrigation (Ha) 2018**

Kecamatan (District)	Irigasi (Irrigation)		
	Teknis (Technic Irrigation)	Setengah Teknis (Semi Technic Irrigation)	Sederhana (Usual Irrigation)
(1)	(2)	(3)	(4)
1. Mersam	-	-	-
2. Maro Sebo Ulu	-	-	-
3. Batin XXIV	-	328	-
4. Muara Tembesi	-	-	-
5. Muara Bulian	-	-	-
6. Bajubang	-	-	-
7. Maro Sebo Ilir	-	-	-
8. Pemayung	-	-	-
Jumlah	-	328	-

Sumber : Dinas Tanaman Pangan dan Holtikultura Kabupaten Batang Hari  
 Source : Department of Food Crops and Horticulture Batang Hari Regency

Tabel 5.1.2 Lanjutan (*Continued*)

Kecamatan (District)	Irigasi (Irrigation)		Jumlah (Total)
	Tadah Hujan (Rain Fet)	Lainnya (Others)	
(1)	(5)	(6)	(7)
1. Mersam	2.275	2.160	4.435
2. Maro Sebo Ulu	1.675	-	1.675
3. Batin XXIV	87	40	455
4. Muara Tembesi	441	1.075	1.516
5. Muara Bulian	1.802	2.448	4.250
6. Bajubang	41	-	41
7. Maro Sebo Ilir	623	625	1.248
8. Pemayung	-	3.477	3.477
<b>Jumlah</b>	<b>6.944</b>	<b>9.825</b>	<b>17.097</b>

Sumber : Dinas Tanaman Pangan dan Holtikultura Kabupaten Batang Hari  
 Source : Department of Food Crops and Horticulture Batang Hari Regency

**5.1.3 Luas Lahan Bukan Sawah Menurut Kecamatan dan Penggunaannya (Ha) Tahun 2018**  
**Tabel**  
**Table** **Area Non Wet Land Utilization (Ha) by Regency 2018**

Kecamatan (District)	Perkarangan (Compound & Surrounding)	Tegal/ Kebun (Dryland/Garden)	Padang Rumput (Meadows)	Tambak (Dyke)
(1)	(2)	(3)	(4)	(5)
1. Mersam	-	3.063	30	-
2. Maro Sebo Ulu	-	5.676	-	-
3. Batin XXIV	-	1.307	360	-
4. Muara Tembesi	-	485	250	-
5. Muara Bulian	-	1.360	610	-
6. Bajubang	-	3.862	-	-
7. Maro Sebo Ilir	-	150	28	-
8. Pelayung	-	1.200	19	-
Jumlah	-	17.102	1.297	-

Sumber : Dinas Tanaman Pangan dan Holtikultura Kabupaten Batang Hari  
 Source : Department of Food Crops and Horticulture Batang Hari Regency

Tabel 5.1.3 Lanjutan (*Continued*)

Kecamatan (District)	Kolam/ Empang (Water Pond)	Tak diusahakan (Fallowland)	Ditanami Pohon/Hutan Rakyat (Wood Land)	Hutan Negara (Estates Forest)
(1)	(6)	(7)	(8)	(9)
1. Mersam	-	9.000	9.755	9.730
2. Maro Sebo Ulu	-	-	25.818	2.200
3. Batin XXIV	-	3.050	20.713	4.127
4. Muara Tembesi	-	11.715	9.376	744
5. Muara Bulian	-	793	3.611	2.430
6. Bajubang	-	24.633	48.905	10.560
7. Maro Sebo Ilir	-	374	2.258	-
8. Pelayung	-	24.633	47.384	-
Jumlah	-	54.403	167.820	29.791

Sumber : Dinas Perikanan dan Ketahanan Pangan Kabupaten Batang Hari  
 Source : Department of Fisheries and Food Security of Batang Hari Regency

### 5.1.4 Luas Panen, Produksi dan Rata-Rata Produksi Padi Menurut Kecamatan di Kabupaten Batang Hari Tahun 2018

**Tabel**  
**Table**

***Harvest Area (ha), Production and Yield Rate of Paddy by District in Batang Hari Regency 2018***

Kecamatan (District)	Luas Panen (Ha) (Harvest Area)	Produksi (Production) (Ton)	Rata-rata Produksi (Yield Rate) (Kw/Ha)
(1)	(2)	(3)	(4)
1. Mersam	1.469	7.190	48,94
2. Maro Sebo Ulu	1.493	7.517	50,35
3. Batin XXIV	223	860	38,57
4. Muara Tembesi	1.320	6.260	47,42
5. Muara Bulian	1.452	6.994	48,17
6. Bajubang	234	674	28,80
7. Maro Sebo Ilir	1.410	6.695	47,48
8. Pemayung	1.329	6.468	48,67
<b>Jumlah</b>	<b>8.930</b>	<b>42.658</b>	<b>47,77</b>
2017	8.916	41.426	46,46
2016	8.328	38.973	46,79
2015	5.442	22.834	41,96
2014	8.037	39.617	49,29

Sumber : Dinas Tanaman Pangan dan Holtikultura Kabupaten Batang Hari  
Source : Department of Food Crops and Horticulture Batang Hari Regency

### 5.1.5 Luas Panen, Produksi dan Rata-rata Produksi Padi Sawah Menurut Kecamatan di Kabupaten Batang Hari Tahun 2018

**Tabel**  
**Table**

#### *Harvest Area (ha), Production and Yield Rate of Wetland Paddy by District in Batang Hari Regency 2018*

Kecamatan (District)	Luas Panen (Ha) (Harvest Area)	Produksi (Production) (Ton)	Rata-rata Produksi (Yield Rate) (Kw/Ha)
(1)	(2)	(3)	(4)
1. Mersam	1.464	7.176	49,02
2. Maro Sebo Ulu	1.463	7.436	50,80
3. Batin XXIV	118	559	47,37
4. Muara Tembesi	1.320	6.260	47,42
5. Muara Bulian	1.452	6.994	48,17
6. Bajubang	3	12	40,00
7. Maro Sebo Ilir	1.410	6.695	47,48
8. Pemayung	1.329	6.468	48,67
<b>Jumlah</b>	<b>8.559</b>	<b>41.596</b>	<b>48,60</b>
2017	8.500	40.214	47,31
2016	7.573	36.777	48,56
2015	4.995	21.544	43,13
2014	7.694	38.616	50,19

Sumber : Dinas Tanaman Pangan dan Holtikultura Kabupaten Batang Hari  
Source : Department of Food Crops and Horticulture Batang Hari Regency

**5.1.6 Luas Panen, Produksi dan Rata-rata Produksi Padi Ladang Menurut Kecamatan di Kabupaten Batang Hari Tahun 2018**

**Tabel  
Table**

**Harvest Area (ha), Production and Yield Rate of Dryland Paddy by District in Batang Hari Regency 2018**

Kecamatan (District)	Luas Panen (Ha) (Harvest Area)	Produksi (Production) (Ton)	Rata-rata Produksi (Yield Rate) (Kw/Ha)
(1)	(2)	(3)	(4)
1. Mersam	5	14	28,00
2. Maro Sebo Ulu	30	85	28,33
3. Batin XXIV	105	301	28,67
4. Muara Tembesi	-	-	-
5. Muara Bulian	-	-	-
6. Bajubang	231	662	28,66
7. Maro Sebo Ilir	-	-	-
8. Pelayung	-	-	-
<b>Jumlah</b>	<b>732</b>	<b>1.062</b>	<b>28,63</b>
2017	416	1.212	29,13
2016	755	2.196	29,08
2015	447	1.290	28,86
2014	343	1.001	29,18

Sumber : Dinas Tanaman Pangan dan Holtikultura Kabupaten Batang Hari  
Source : Department of Food Crops and Horticulture Batang Hari Regency

### 5.1.7 Luas Panen, Produksi dan Rata-rata Produksi Jagung Menurut Kecamatan di Kabupaten Batang Hari Tahun 2018

**Tabel**  
**Table**

***Harvest Area (ha), Production and Yield Rate of Maize by District in Batang Hari Regency 2018***

Kecamatan (District)	Luas Panen (Ha) (Harvest Area)	Produksi (Production) (Ton)	Rata-rata Produksi (Yield Rate) (Kw/Ha)
(1)	(2)	(3)	(4)
1. Mersam	89	382	42,92
2. Maro Sebo Ulu	183	805	43,99
3. Batin XXIV	41	165	40,24
4. Muara Tembesi	14	61	43,57
5. Muara Bulian	27	113	41,85
6. Bajubang	57	242	42,46
7. Maro Sebo Ilir	36	164	45,56
8. Pelayung	113	452	40,00
Jumlah	560	2.384	42,57
2017	460	1911	41,54
2016	658	2.658	40,39
2015	58	215	37,07
2014	59	197	33,39

Sumber : Dinas Tanaman Pangan dan Hortikultura Kabupaten Batang Hari  
Source : Department of Food Crops and Horticulture Batang Hari Regency



**5.1.8 Luas Panen, Produksi dan Rata-rata Produksi Kedelai Menurut Kecamatan di Kabupaten Batang Hari Tahun 2018**  
**Harvest Area (ha), Production and Yield Rate of Soyabeans by District in Batang Hari Regency 2018**

**Tabel**  
**Table**

Kecamatan (District)	Luas Panen (Ha) (Harvest Area)	Produksi (Production) (Ton)	Rata-rata Produksi (Yield Rate) (Kw/Ha)
(1)	(2)	(3)	(4)
1. Mersam	-	-	-
2. Maro Sebo Ulu	4	5	12,50
3. Batin XXIV	-	-	-
4. Muara Tembesi	-	-	-
5. Muara Bulian	-	-	-
6. Bajubang	-	-	-
7. Maro Sebo Ilir	-	-	-
8. Pelayung	12	2	10,00
<b>Jumlah</b>	<b>16</b>	<b>7</b>	<b>22,50</b>
2017	280	316	11,29
2016	732	824	11,25
2015	231	313	13,55
2014	165	196	11,88

Sumber : Dinas Tanaman Pangan dan Hortikultura Kabupaten Batang Hari  
 Source : Department of Food Crops and Horticulture Batang Hari Regency

### 5.1.9 Luas Panen, Produksi dan Rata-rata Produksi Kacang Tanah Menurut Kecamatan di Kabupaten Batang Hari Tahun 2018

**Tabel**  
**Table**

***Harvest Area (ha), Production and Yield Rate of Peanuts by District in Batang Hari Regency 2018***

Kecamatan (District)	Luas Panen (Ha) (Harvest Area)	Produksi (Production) (Ton)	Rata-rata Produksi (Yield Rate) (Kw/Ha)
(1)	(2)	(3)	(4)
1. Mersam	-	-	-
2. Maro Sebo Ulu	15	23	15,33
3. Batin XXIV	-	-	-
4. Muara Tembesi	2	3	15,00
5. Muara Bulian	5	7	14,00
6. Bajubang	12	16	13,58
7. Maro Sebo Ilir	-	-	-
8. Pelayung	21	34	15,95
<b>Jumlah</b>	<b>55</b>	<b>83</b>	<b>15,05</b>
2017	45	63	14,00
2016	85	118	13,88
2015	35	48	13,71
2014	41	54	13,17

Sumber : Dinas Tanaman Pangan dan Holtikultura Kabupaten Batang Hari  
Source : Department of Food Crops and Horticulture Batang Hari Regency

**5.1.10 Luas Panen, Produksi dan Rata-rata Produksi Kacang Hijau Menurut Kecamatan di Kabupaten Batang Hari Tahun 2018**

**Tabel**  
**Table**

**Harvest Area (ha), Production and Yield Rate of Smallgreen Pea by District in Batang Hari Regency 2018**

Kecamatan (District)	Luas Panen (Ha) (Harvest Area)	Produksi (Production) (Ton)	Rata-rata Produksi (Yield Rate) (Kw/Ha)
(1)	(2)	(3)	(4)
1. Mersam	-	-	-
2. Maro Sebo Ulu	1	1	10
3. Batin XXIV	-	-	-
4. Muara Tembesi	-	-	-
5. Muara Bulian	-	-	-
6. Bajubang	4	4	10,00
7. Maro Sebo Ilir	-	-	-
8. Pelayung	-	-	-
Jumlah	5	5	10,00
2017	2	2	10,00
2016	10	10	10,00
2015	3	2	10,00
2014	5	5	10,00

Sumber : Dinas Tanaman Pangan dan Holtikultura Kabupaten Batang Hari  
Source : Department of Food Crops and Horticulture Batang Hari Regency

**5.1.11 Luas Panen, Produksi dan Rata-rata Produksi Ubi Kayu  
Menurut Kecamatan di Kabupaten Batang Hari Tahun  
2018**

**Tabel  
Table**

***Harvest Area (ha), Production and Yield Rate of Cassava  
by District in Batang Hari Regency 2018***

Kecamatan (District)	Luas Panen (Ha) (Harvest Area)	Produksi (Production) (Ton)	Rata-rata Produksi (Yield Rate) (Kw/Ha)
(1)	(2)	(3)	(4)
1. Mersam	25	366	146,40
2. Maro Sebo Ulu	25	378	151,20
3. Batin XXIV	18	279	155,00
4. Muara Tembesi	15	207	138,00
5. Muara Bulian	15	227	151,33
6. Bajubang	46	731	158,91
7. Maro Sebo Ilir	12	148	123,33
8. Pelayung	4	62	155,00
<b>Jumlah</b>	<b>160</b>	<b>2.398</b>	<b>149,88</b>
2017	283	4.060	143,46
2016	145	2.005	138,28
2015	68	76	128,68
2014	64	667	104,22

Sumber : Dinas Tanaman Pangan dan Holtikultura Kabupaten Batang Hari  
Source : Department of Food Crops and Horticulture Batang Hari Regency

### 5.1.12 Luas Panen, Produksi dan Rata-rata Produksi Ubi Jalar Menurut Kecamatan di Kabupaten Batang Hari Tahun 2018

**Tabel**  
**Table**

#### ***Harvest Area (ha), Production and Yield Rate of Sweet Potatoes by District in Batang Hari Regency 2018***

Kecamatan (District)	Luas Panen (Ha) (Harvest Area)	Produksi (Production) (Ton)	Rata-rata Produksi (Yield Rate) (Kw/Ha)
(1)	(2)	(3)	(4)
1. Mersam	-	-	-
2. Maro Sebo Ulu	-	-	-
3. Batin XXIV	-	-	-
4. Muara Tembesi	2	20	100,00
5. Muara Bulian	2	22	110,00
6. Bajubang	3	35	116,67
7. Maro Sebo Ilir	-	-	-
8. Pelayung	8	86	107,50
Jumlah	15	163	108,67
2017	31	320	103,23
2016	42	398	94,76
2015	13	18	87,78
2014	20	168	84,00

Sumber : Dinas Tanaman Pangan dan Holtikultura Kabupaten Batang Hari

Source : Department of Food Crops and Horticulture Batang Hari Regency

## 5.2 HORTIKULTURA/HORTICULTURE

### 5.2.12 Luas Panen Tanaman Sayuran menurut Kecamatan dan Jenis Sayuran Tahun 2018 (ha) Harvest Area of Vegetable by Kind of Plant by District 2018 (ha)

**Tabel**  
**Table**

Kecamatan (District)	Kacang Panjang (String bean)	Cabe (Chilli)	Cabe Rawit	Tomat (Tom- atoes)	Terung (Egg- plant)	Ketimun (Cucum-bar)	Lain- nya (Oth- ers)
(1)	(2)	(3)	(4)	(5)	(6)	(7)	(8)
1. Mersam	9	8	8	-	6	7	-
2. Maro Sebo Ulu	20	8	7	-	14	10	-
3. Batin XXIV	13	16	10	-	9	-	-
4. Muara Tembesi	8	14	5	-	3	4	-
5. Muara Bulian	21	13	9	4	15	20	-
6. Bajubang	17	14	19	8	9	20	-
7. Maro Sebo Ilir	4	124	7	-	-	-	-
8. Pelayung	11	10	6	-	5	11	-
Jumlah	103	207	71	12	61	72	-

Sumber : Dinas Tanaman Pangan dan Hortikultura Kabupaten Batang Hari  
Source : Department of Food Crops and Horticulture Batang Hari Regency

**5.2.13 Produksi Tanaman Sayuran menurut Kecamatan dan Jenis Sayuran Tahun 2018 (Ton)**  
**Production of Vegetable by Kind of Plant by District 2018 (Ton)**

**Tabel**  
**Table**

Kecamatan (District)	Kacang Panjang (String bean)	Cabe (Chilli)	Cabe Rawit	Tomat (Tomatoes)	Terung (Egg-plant)	Ketimun (Cucumber)	Lainnya (Others)
(1)	(2)	(3)	(4)	(5)	(6)	(7)	(8)
1. Mersam	50,8	31,5	38,3	-	32,1	61,7	-
2. Maro Sebo Ulu	97,6	55,3	45,6	-	72,8	81,2	-
3. Batin XXIV	73,5	82,2	57,9	-	57,3	-	-
4. Muara Tembesi	39,6	53,3	26,5	-	14,6	23,1	-
5. Muara Bulian	118,6	73,9	52,9	17,9	70,2	167,2	-
6. Bajubang	123,3	74,1	77,6	28,0	38,0	150,5	-
7. Maro Sebo Ilir	13,2	511,1	31,9	-	-	-	-
8. Pelayung	99,2	65,6	37,8	-	30,4	127,3	-
Jumlah	615,8	947,0	368,5	45,9	315,4	611,0	-

Sumber : Dinas Tanaman Pangan dan Holtikultura Kabupaten Batang Hari  
 Source : Department of Food Crops and Horticulture Batang Hari Regency

### 5.2.14 Produksi Buah-buahan menurut Kecamatan dan Jenis Buah Tahun 2018 (Ton)

**Tabel**  
**Table**

#### *Production of Fruits by Kind of Plant by District 2018 (Ton)*

Kecamatan (District)	Rambutan (Rambutan)	Duku (Lansium Domesiticum)	Durian (Zuhebuis)	Nangka (Jackfruit)	Jeruk (Oranges)	Mangga (Mango)	Lainnya (Others)
(1)	(2)	(3)	(4)	(5)	(6)	(7)	(8)
1. Mersam	481,4	61,40	783,5	262,3	34,4	37,1	-
2. Maro Sebo Ulu	200,00	-	-	177,5	14,9	12,5	-
3. Batin XXIV	415,4	-	357,0	90,9	23,1	12,2	-
4. Muara Tembesi	345,4	4,30	376,3	19,3	4,7	56,6	-
5. Muara Bulian	539,0	-	25,5	1.678,0	265,0	22,5	-
6. Bajubang	211,8	-	260,0	18,3	35,8	13,2	-
7. Maro Sebo Ilir	65,5	-	27,3	4,8	0,3	19,3	-
8. Pelayung	146,2	102,40	1.871,4	112,7	423,8	106,4	-
Jumlah	2.404,4	168,10	3.700,7	2.363,8	802,0	279,8	-

Sumber : Dinas Tanaman Pangan dan Holtikultura Kabupaten Batang Hari  
Source : Department of Food Crops and Horticulture Batang Hari Regency



**5.2.15 Produksi Tanaman Obat-obatan menurut Kecamatan dan Jenis Tanaman Tahun 2018 (kg)**

**Tabel**  
**Table**

**Production of by Kind of Plant by District 2018 (kg)**

Kecamatan (District)	Jahe (Ginger)	Laos/ Lengkuas (Galingale)	Kencur (Greater Galingale)	Kunyit (Turmeric)	Lainnya (Others)
(1)	(2)	(3)	(4)	(5)	(6)
1. Mersam	775	-	-	-	-
2. Maro Sebo Ulu	2.750	-	-	-	-
3. Batin XXIV	-	-	-	-	-
4. Muara Tembesi	-	-	-	-	-
5. Muara Bulian	-	-	-	-	-
6. Bajubang	125	270	40	273	-
7. Maro Sebo Ilir	-	-	-	-	-
8. Pelayung	7	-	-	-	-
Jumlah	3.657	270	40	273	-

Sumber : Dinas Tanaman Pangan dan Holtikultura Kabupaten Batang Hari  
Source : Department of Food Crops and Horticulture Batang Hari Regency

### 5.3 PERKEBUNAN/*PLANTATION*

**5.3.12 Luas Tanaman dan Komposisi Tanaman Perkebunan di Kabupaten Batang Hari Tahun 2018**  
***Planted Area and Composition of Plantation in Batang Hari Regency 2018***

Jenis Tanaman (Kind of Plant)	Luas Tanaman Planted Area (ha)	Komposisi Tanaman Perkebunan (Composition of Plantation)		
		TBM	TM	TT/R
(1)	(2)	(3)	(4)	(5)
Karet/ <i>Rubber</i>	113.549	24.751	78.891	9.907
Kelapa Dalam/ <i>Coconut</i>	340	-	312	28
Kelapa Hibrida/ <i>Hybrida Coconut</i>	27	-	24	3
Kelapa Sawit/ <i>Oil Palm</i>	96.153,30	19.089,34	72.668,96	4.395
Kopi/ <i>Coffee</i>	23	-	15	8
Kapuk/ <i>Kapok</i>	16	-	13	3
Lada/ <i>Pepper</i>	15	-	11	4
Cengkeh/ <i>Clove</i>	-	-	-	-
Tebu/ <i>Sugar Cane</i>	-	-	-	-
Aren/ <i>Sugar Palm</i>	55	27	23	5
Kakao/ <i>Cocoa</i>	47	4	36	7
Jambu Mete/ <i>Cashew Nut</i>	-	-	-	-
Nilam/ <i>Aromatic Oil</i>	-	-	-	-
Kemiri/ <i>Cadle Nut</i>	6	-	5	1
Pinang/ <i>Areca Nut</i>	32	3	27	2

Catatan : TBM Tanaman Belum Menghasilkan

TM Tanaman Menghasilkan

TT/R Tanaman Tua/Rusak

Sumber : Dinas Perkebunan dan Peternakan Kabupaten Batang Hari

Source : Department of Plantation and Animal Husbandry of Batang Hari Regency

**5.3.13 Luas Perkebunan Menurut Jenis Tanaman per Kecamatan di Kabupaten Batang Hari Tahun 2018 (Ha)**  
**Area of Plantation by Kind of Plant by District in Batang Hari Regency 2018 (Ha)**

**Tabel**  
**Table**

Jenis Tanaman (Kind of Plant)	K e c a m a t a n (District)				
	Mersam	Maro Sebo Ulu	Batin XXIV	Muara Tembesi	Muara Bulian
(1)	(2)	(3)	(4)	(5)	(6)
Karet/Rubber	8.009	12.209	30.249	12.185	13.119
Kelapa Dalam/ Coconut	45	61	76	47	51
Kelapa Hibrida/Hybrida Coconut	4	5	4	1	3
Kelapa Sawit/Oil Palm	15.630,66	16.771,45	21.517,14	4.014,28	3.993,66
Kopi/Coffee	3	4	6	1	-
Kapuk/Kapok	5	5	6	-	-
Lada/Pepper	-	8	-	4	1
Cengkeh/Clove	-	-	-	-	-
Tebu/Sugar Cane	-	-	-	-	-
Aren/Sugar Palm	7	6	1	6	26
Kakao/Cocoa	7	3	12	6	11
Jambu Mete/Cashew Nut	-	-	-	-	-
Nilam/Aromatic Oil	-	-	-	-	-
Kemiri/Cadle Nut	-	-	1	2	-
Pinang/Areca Nut	-	12	-	13	3

Sumber : Dinas Perkebunan dan Peternakan Kabupaten Batang Hari

Source : Department of Plantation and Animal Husbandry of Batang Hari Regency

Tabel 5.3.2 Lanjutan (Continued)

Jenis Tanaman (Kind of Plant)	Kecamatan (District)			
	Bajubang	Maro Sebo Ilir	Pemayang	Jumlah
(1)	(7)	(8)	(9)	(10)
Karet/Rubber	22.968	5.454	9.356	113.549
Kelapa Dalam/ Coconut	18	14	28	340
Kelapa Hibrida/Hybrida Coconut	5	3	2	27
Kelapa Sawit/Oil Palm	19.281,99	10.697,47	4.246,65	96.153,30
Kopi/Coffee	6	-	3	23
Kapuk/Kapok	-	-	-	16
Lada/Pepper	2	-	-	15
Cengkeh/Clove	-	-	-	-
Tebu/Sugar Cane	-	-	-	-
Aren/Sugar Palm	-	-	9	55
Kakao/Cocoa	-	-	8	47
Jambu Mete/Cashew Nut	-	-	-	-
Nilam/Aromatic Oil	-	-	-	-
Kemiri/Cadle Nut	-	-	3	6
Pinang/Areca Nut	-	-	4	32

Sumber : Dinas Perkebunan dan Peternakan Kabupaten Batang Hari

Source : Department of Plantation and Animal Husbandry of Batang Hari Regency

**5.3.14 Produksi Tanaman Perkebunan Menurut Jenis Tanaman dan Kecamatan di Kabupaten Batang Hari Tahun 2018 (Ton)**

**Tabel**

**Table**

***Production of Plantation by Kind of Plant by District in Batang Hari Regency 2018 (Ton)***

Jenis Tanaman (Kind of Plant)	Kecamatan (District)				
	Mersam	Maro Sebo Ulu	Batin XXIV	Muara Tembesi	Muara Bulian
(1)	(2)	(3)	(4)	(5)	(6)
Karet/Rubber	4.691	5.298	23.605	8.823	7.778
Kelapa Dalam/ Coconut	39	65	64	43	56
Kelapa Hibrida/Hybrida Coconut	3	3	4	1	2
Kelapa Sawit/Oil Palm	40.419	29.252	50.526	8.909	8.785
Kopi/Coffee	2	2	3	1	-
Kapuk/Kapok	2	2	2	-	-
Lada/Pepper	-	4	-	3	1
Cengkeh/Clove	-	-	-	-	-
Tebu/Sugar Cane	-	-	-	-	-
Aren/Sugar Palm	2	5	-	3	8
Kakao/Cocoa	5	3	8	4	7
Jambu Mete/Cashew Nut	-	-	-	-	-
Nilam/Aromatic Oil	-	-	-	-	-
Kemiri/Cadle Nut	-	-	1	2	-
Pinang/Areca Nut	-	5	-	4	-

Sumber : Dinas Perkebunan dan Peternakan Kabupaten Batang Hari

Source : Department of Plantation and Animal Husbandry of Batang Hari Regency

Tabel 5.3.3 Lanjutan (Continued)

Jenis Tanaman (Kind of Plant)	K e c a m a t a n (District)			
	Bajubang	Maro Sebo Ilir	Pemayang	Jumlah
(1)	(7)	(8)	(9)	(10)
Karet/Rubber	16.430	2.892	4.842	74.359
Kelapa Dalam/ Coconut	19	15	26	327
Kelapa Hibrida/Hybrida Coconut	4	3	2	22
Kelapa Sawit/Oil Palm	69.020	36.013	8.739	251.663
Kopi/Coffee	3	-	1	12
Kapuk/Kapok	-	-	-	6
Lada/Pepper	1	-	-	9
Cengkeh/Clove	-	-	-	-
Tebu/Sugar Cane	-	-	-	-
Aren/Sugar Palm	-	-	7	25
Kakao/Cocoa	-	-	7	34
Jambu Mete/Cashew Nut	-	-	-	-
Nilam/Aromatic Oil	-	-	-	-
Kemiri/Cadle Nut	-	-	1	4
Pinang/Areca Nut	-	-	2	11

Sumber : Dinas Perkebunan dan Peternakan Kabupaten Batang Hari

Source : Department of Plantation and Animal Husbandry of Batang Hari Regency

## 5.4 PETERNAKAN/LIVESTOCK

## 5.4.12 Banyak Ternak Besar yang Dipelihara per Kecamatan Menurut Jenis Ternak di Kabupaten Batang Hari Tahun 2018

**Tabel****Table****Population of Large Livestock by District and Kind of Animal in Batang Hari Regency 2018**

Kecamatan (District)	Jenis Ternak (Ekor) (Kind of Animal) (Head)	
	Sapi (Cattle)	Kerbau (Buffalo)
(1)	(2)	(3)
1. Mersam	1.300	3.670
2. Maro Sebo Ulu	534	2.924
3. Batin XXIV	478	409
4. Muara Tembesi	963	419
5. Muara Bulian	639	570
6. Bajubang	843	126
7. Maro Sebo Ilir	573	375
8. Pelayung	1.307	982
<b>Jumlah</b>	<b>7.536</b>	<b>9.832</b>

Sumber : Dinas Perkebunan dan Peternakan Kabupaten Batang Hari

Source : Department of Plantation and Animal Husbandry of Batang Hari Regency

**Tabel**  
**Table**

**5.4.13 Populasi Ternak Kecil Menurut Jenis per Kecamatan di Kabupaten Batang Hari Tahun 2018**  
**Population of Small Livestock by District and Kind of Animal in Batang Hari Regency 2018**

Kecamatan (District)	Jenis Ternak (Ekor) (Kind of Animal) (Head)		
	Kambing (Goat)	Domba (Sheep)	Babi (Swine)
(1)	(2)	(3)	(4)
1. Mersam	-	-	-
2. Maro Sebo Ulu	1.164	1.422	-
3. Batin XXIV	711	293	-
4. Muara Tembesi	627	224	227
5. Muara Bulian	1.470	268	-
6. Bajubang	1.349	23	-
7. Maro Sebo Ilir	715	17	-
8. Pelayung	579	312	-
Jumlah	6.615	2.559	227

Sumber : Dinas Perkebunan dan Peternakan Kabupaten Batang Hari  
Source : Department of Plantation and Animal Husbandry of Batang Hari Regency



**5.4.14 Populasi Unggas Menurut Kecamatan dan Jenisnya di Kabupaten Batang Hari Tahun 2018**  
**Population of Poultry by District and Kind in Batang Hari Regency 2018**

Kecamatan (District)	Jenis Unggas ( Ekor ) (Kind of Poultry) (Head)			
	Ayam Kampung (Native Chicken)	Ayam Petelur (Layer)	Ayam Pedaging (Broiler)	Itik (Duck)
(1)	(2)	(3)	(4)	(5)
1. Mersam	-	-	-	-
2. Maro Sebo Ulu	242.424	-	22.421	-
3. Batin XXIV	1.800	-	13.890	-
4. Muara Tembesi	28.561	-	63.438	-
5. Muara Bulian	43.700	-	13.200	-
6. Bajubang	50.000	-	78.000	-
7. Maro Sebo Ilir	9.750	-	15.000	-
8. Pemayang	25.376	-	55.000	-
Jumlah	401.611	-	261.039	-

Sumber : Dinas Perkebunan dan Peternakan Kabupaten Batang Hari

Source : Department of Plantation and Animal Husbandry of Batang Hari Regency

**Tabel**  
**Table**

**5.4.15 Pemotongan Ternak Besar Menurut Jenis per  
Kecamatan di Kabupaten Batang Hari Tahun 2018**  
**Large Livestock Slaughter by Kind and District in Batang  
Hari Regency 2018**

Kecamatan (District)	Jenis Ternak ( Ekor ) (Kind of Animal) (Head)	
	Sapi (Cattle)	Kerbau (Buffalo)
(1)	(2)	(3)
1. Mersam	100	400
2. Maro Sebo Ulu	160	536
3. Batin XXIV	21	35
4. Muara Tembesi	133	141
5. Muara Bulian	262	169
6. Bajubang	58	5
7. Maro Sebo Ilir	52	45
8. Pemayung	27	32
<b>Jumlah</b>	<b>813</b>	<b>1.183</b>

Sumber : Dinas Perkebunan dan Peternakan Kabupaten Batang Hari  
Source : Department of Plantation and Animal Husbandry of Batang Hari Regency

#### 5.4.16 Pemotongan Ternak Kecil Menurut Kecamatan di Kabupaten Batang Hari Tahun 2018

**Tabel**

**Table**

**Small Livestock Slaughter by District in Batang Hari Regency 2018**

Kecamatan (District)	Jenis Ternak (Ekor) (Kind of Animal)(Head)		
	Kambing (Goat)	Domba (Sheep)	Babi (Swine)
(1)	(2)	(3)	(4)
1. Mersam	-	-	-
2. Maro Sebo Ulu	105	124	-
3. Batin XXIV	27	24	-
4. Muara Tembesi	234	98	61
5. Muara Bulian	439	69	-
6. Bajubang	80	-	-
7. Maro Sebo Ilir	389	4	-
8. Pelayung	26	23	-
Jumlah	1.300	342	61

Sumber : Dinas Perkebunan dan Peternakan Kabupaten Batang Hari

Source : Department of Plantation and Animal Husbandry of Batang Hari Regency

### 5.4.17 Produksi Daging Ternak Besar Menurut Kecamatan di Kabupaten Batang Hari Tahun 2018

**Tabel**

**Table**

***Production of Meat Big Livestock by District in Batang Hari Regency 2018***

Kecamatan (District)	Jenis Ternak (Kg) (Kind of Animal) (Kg)	
	Sapi (Cattle)	Kerbau (Buffalo)
(1)	(2)	(3)
1. Mersam	7.000	40.000
2. Maro Sebo Ulu	-	-
3. Batin XXIV	1.785	2.815
4. Muara Tembesi	9.975	13.395
5. Muara Bulian	-	-
6. Bajubang	365	178
7. Maro Sebo Ilir	5.730	3.750
8. Pelayung	1.890	3.200
Jumlah	26.745	63.338

Sumber : Dinas Perkebunan dan Peternakan Kabupaten Batang Hari

Source : Department of Plantation and Animal Husbandry of Batang Hari Regency

#### 5.4.18 Produksi Daging Ternak Kecil Menurut Kecamatan di Kabupaten Batang Hari Tahun 2018

**Tabel**

**Table**

**Production of Meat of Small Livestock by District in Batang Hari Regency 2018**

Kecamatan (District)	Jenis Ternak (Kg) (Kind of Animal) (Kg)		
	Kambing (Goat)	Domba (Sheep)	Babi (Swine)
(1)	(2)	(3)	(4)
1. Mersam	-	-	-
2. Maro Sebo Ulu	1.224	1.488	-
3. Batin XXIV	210	181	-
4. Muara Tembesi	1.404	588	2.562
5. Muara Bulian	-	-	-
6. Bajubang	189	-	-
7. Maro Sebo Ilir	3.575	170	-
8. Pelayung	156	138	-
Jumlah	6.758	2.565	2.562

Sumber : Dinas Perkebunan dan Peternakan Kabupaten Batang Hari

Source : Department of Plantation and Animal Husbandry of Batang Hari Regency

### 5.4.19 Produksi Daging Ternak Unggas Menurut Kecamatan di Kabupaten Batang Hari Tahun 2018 (Kg)

**Tabel**

**Table**

***Production of Meat of Poultry by District in Batang Hari Regency 2018 (Kg)***

Kecamatan (District)	Ayam Kampung (Native Chicken)	Ayam Petelur (Layer)	Ayam Pedaging (Broiler)	Itik (Duck)
(1)	(2)	(3)	(4)	(5)
1. Mersam	-	-	-	-
2. Maro Sebo Ulu	21.142	-	211.001	-
3. Batin XXIV	19.860	-	93.210	-
4. Muara Tembesi	38.100	-	168.000	-
5. Muara Bulian	-	-	-	-
6. Bajubang	3.500	-	40.000	-
7. Maro Sebo Ilir	14.662	-	30.000	-
8. Pelayung	21.000	-	110.000	-
Jumlah	118.264	-	652.211	-

Sumber : Dinas Perkebunan dan Peternakan Kabupaten Batang Hari

Source : Department of Plantation and Animal Husbandry of Batang Hari Regency

#### 5.4.20 Produksi Telur Ternak Unggas Menurut Kecamatan di Kabupaten Batang Hari Tahun 2018 (Kg)

**Tabel**

**Table**

**Production of Eggs of Poultry by District in Batang Hari Regency 2018 (Kg)**

Kecamatan (District)	Ayam Kampung (Native Chicken)	Ayam Petelur (Layer)	Ayam Pedaging (Broiler)	Itik (Duct)	Jumlah (Total)
(1)	(2)	(3)	(4)	(5)	(6)
1. Mersam	-	-	-	-	-
2. Maro Sebo Ulu	-	-	-	-	-
3. Batin XXIV	-	-	-	-	-
4. Muara Tembesi	-	-	-	-	-
5. Muara Bulian	-	-	-	-	-
6. Bajubang	-	-	-	-	-
7. Maro Sebo Ilir	3.000	-	-	-	3.000
8. Pelayung	24.250	-	-	-	24.250
<b>Jumlah</b>	<b>27.250</b>	<b>-</b>	<b>-</b>	<b>-</b>	<b>27.250</b>

Sumber : Dinas Perkebunan dan Peternakan Kabupaten Batang Hari

Source : Department of Plantation and Animal Husbandry of Batang Hari Regency

5.5 PERIKANAN/*FISHERY*

## 5.5.12 Banyak Rumah Tangga Budidaya Ikan Kolam Menurut Luas Kolam per Kecamatan di Kabupaten Batang Hari Tahun 2018

Tabel  
Table*Number of Household of Fress Water Fish-Culture by Area of Pool by District in Batang Hari Regency 2018*

Kecamatan (District)	Jumlah Rumah Tangga (Number of Household)	Luas Kolam (Ha) (Area of Pool) (Ha)			
		0,0 < 0,1	0,1-0,29	0,3-0,5	0,5>
(1)	(2)	(3)	(4)	(6)	(7)
1. Mersam	29	-	0,2	18,3	-
2. Maro Sebo Ulu	57	-	-	13,2	-
3. Batin XXIV	15	-	0,1	25,4	-
4. Muara Tembesi	35	-	1,2	14,4	-
5. Muara Bulian	104	-	-	18,5	-
6. Bajubang	130	-	-	48,5	-
7. Maro Sebo Ilir	40	-	0,1	26,5	-
8. Pelayung	854	-	-	-	58,1
Jumlah	1.264		1,6	165	58

Sumber : Dinas Perikanan dan Ketahanan Pangan Kabupaten Batang Hari  
Source : Department of Fisheries and Food Security of Batang Hari Regency



**5.5.13 Banyak Usaha Rumah Tangga Perikanan Menurut Jenis Usaha per Kecamatan di Kabupaten Batang Hari Tahun 2018**

**Tabel**

**Table**

**Number of Household of Fisheries-Culture by Kind of Fisheries by District in Batang Hari Regency 2018**

Kecamatan (District)	Jenis Usaha (Kind of Fisheries)			Jumlah (Total)
	Perairan Umum (Waterworks)	Budi Daya Keramba (Cage Fish)	Kolam (Fresh Water Fish)	
(1)	(2)	(3)	(4)	(5)
1. Mersam	37	15	25	77
2. Maro Sebo Ulu	95	10	27	132
3. Batin XXIV	28	25	15	68
4. Muara Tembesi	25	15	51	91
5. Muara Bulian	41	172	104	317
6. Bajubang	-	-	130	130
7. Maro Sebo Ilir	14	-	35	49
8. Pemayung	46	15	854	915
<b>Jumlah</b>	<b>286</b>	<b>252</b>	<b>1.241</b>	<b>1.779</b>

Sumber : Dinas Perikanan dan Ketahanan Pangan Kabupaten Batang Hari  
Source : Department of Fisheries and Food Security of Batang Hari Regency

**Tabel**  
**Table**

**5.5.14 Banyak Perahu dan Motor Tempel Penangkap Ikan per Kecamatan di Kabupaten Batang Hari Tahun 2018**  
**Number of Non Powered Boat and Powered Boat to Capture Fish by District in Batang Hari Regency 2018**

K e c a m a t a n (District)	Perahu Tanpa Motor (Non Powered Boat)			Motor Tempel (Out Boat Motor)	Kapal Motor (In Boat Motor)
	Perahu Papan				
	Kecil	Sedang	Tanpa Perahu		
(1)	(2)	(3)	(4)	(5)	(6)
1. M e r s a m	39	-	-	10	-
2. Maro Sebo Ulu	87	-	3	7	-
3. Batin XXIV	25	-	2	10	-
4. Muara Tembesi	25	-	-	-	-
5. Muara Bulian	35	-	3	5	-
6. Bajubang	-	-	-	-	-
7. Maro Sebo Ilir	9	-	3	4	-
8. Pelayung	35	-	5	-	-
<b>J u m l a h</b>	<b>255</b>	<b>-</b>	<b>16</b>	<b>36</b>	<b>-</b>

Sumber : Dinas Peternakan dan Perikanan Batang Hari

Source : Department of Fisheries and Animal Husbandry of Batang Hari Regency

**5.5.15 Jumlah Produksi dan Nilai Budidaya di Kolam dan Keramba menurut Kecamatan di Kabupaten Batang Hari Tahun 2018**

**Tabel**

**Table**

**Fisheries Production and Value in Fresh Water and Ponds Field by District in Batang Hari Regency 2018**

Kecamatan (District)	Ikan Di Kolam (Fresh Water Fish)		Ikan di Keramba (Cage Fish)	
	Produksi (Production) (Ton)	Nilai (Value) (Rp. 000)	Produksi (Production) (Ton)	Nilai (Value) (Rp. 000)
(1)	(2)	(3)	(4)	(5)
1. Mersam	15,72	314.400	2,7	54.000
2. Maro Sebo Ulu	-	-	1,35	27.000
3. Batin XXIV	25,25	505.000	2,12	42.400
4. Muara Tembesi	30,43	608.600	-	-
5. Muara Bulian	42,35	847.000	4,239,69	93.273.180
6. Bajubang	90,50	1.810.000	-	-
7. Maro Sebo Ilir	10,22	204.400	-	-
8. Pemayang	4.260,05	72.420.850	10,40	228.800
Jumlah	4.474,52	76.710.250,00	4.256,26	93.625.380,00

Sumber : Dinas Perikanan dan Ketahanan Pangan Kabupaten Batang Hari  
Source : Department of Fisheries and Food Security of Batang Hari Regency

<https://batangharikab.bps.go.id>

**BAB 6**  
**CHAPTER**

**PERTAMBANGAN DAN KONTRUKSI**  
*Mining and Energy*



	Pelanggan PLN
Rumah	77.517
Sekolah	2.300
Usaha Komersil	2.470



**Produksi Air Bersih**  
**2.782.729 m3 ton**



**PENJELASAN TEKNIS**

1. **Perusahaan atau usaha industri** adalah suatu unit (kesatuan) usaha yang melakukan kegiatan ekonomi, bertujuan menghasilkan barang atau jasa, terletak pada suatu bangunan atau lokasi tertentu, dan mempunyai catatan administrasi tersendiri mengenai produksi dan struktur biaya serta ada seorang atau lebih yang bertanggung jawab atas usaha tersebut.
2. Pelanggan adalah individu atau kelompok, baik rumah tangga, perusahaan atau institusi non profit yang membeli air bersih dari perusahaan air bersih.
3. Air disalurkan adalah volume air bersih dari perusahaan air bersih

**TECHNICAL NOTES**

1. *A manufacturing establishment is defined as a production unit engaged in economic activity, producing goods or services, located in a building or in a certain location, keeping a business record concerning the production and cost structure, and having a person or more that are responsible to those activities.*
2. *Customers are individuals or groups, whether household, company or non-profit institutions that buy water supply from water supply establishment.*
3. *Distributed water is the volume of water supply from water supply establishment.*

**ULASAN****DESCRIPTION****Listrik**

Sebagian besar listrik yang digunakan oleh masyarakat Batang Hari disuplai oleh Perusahaan Listrik Negara (PLN) dan sisanya diusahakan sendiri oleh masyarakat dengan tenaga diesel. Pada tahun 2018, PLN telah mampu menjangkau seluruh kecamatan di Kabupaten Batang Hari dengan jumlah pelanggan mencapai 77.517 rumah tangga. Jumlah ini mengalami peningkatan sebesar 6,66 persen dibandingkan tahun 2017.

**Electricity**

*Most electricity used in Batang Hari Regency was supplied by State Electricity Company (PLN), while the rest using private household efforts (diesel power). In 2018, PLN could serve the entire regions in Batang Hari Regency. The customers of The State Electricity Company (PLN) reached 77.517 customers, increased 6,66 percent compared to 2017.*



**6.1 PERTAMBANGAN/MINING**

**6.1.1 Produksi Pertambangan menurut Jenis Barang Tahun**

**Tabel**

**2016-2018**

**Table**

**Production of Mining by Kind of Mine, 2016-2018**

Jenis Barang (Kind of Mine)	Satuan (Unit)	2016	2017	2018
(1)	(2)	(3)	(4)	(5)
Minyak Bumi/Petroleum	000 barel	-	-	-
Gas Bumi/Natural Gas	000 Mscf	-	-	-
Timah/Tin	m.ton	-	-	-
Batubara/Coal	m.ton	4.404.550.842	22.789.461.763	266.008.387
Bauksit/Bauxite	m.ton	-	-	-
Bijih Nikel/Nickel	m.ton	-	-	-
Emas/Gold	Kg	-	-	-
Perak/Silver	Kg	-	-	-
Pasir Besi/Iron Sand	m.ton	-	-	-
Aspal/Asphalt	m.ton	-	-	-
Biji Mangan/Manganese	m.ton	-	-	-
Konsentra Tembaga/Copper	m.ton	-	-	-

Sumber : Bagian SDA Setda Kabupaten Batang Hari

Source : Natural Resources Division of Regional Secretariat of Batang Hari Regency

### 6.1.2 Perkembangan Izin Usaha Pertambangan Tahun 2014-2018

**Tabel**  
**Table**

#### *Licence of Mining Activity, 2014-2018*

Tahun (Year)	Izin Usaha Pertambangan (IUP)		IPR (Izin Pertambangan Rakyat) (Licence of People Mining)
	Eksplorasi (Eksplorasi)	Produksi (Production)	
(1)	(2)	(3)	(4)
2014	22	12	34
2015	27	12	39
2016	25	12	23
2017	19	5	24
2018	19	5	24

Sumber : Bagian SDA Setda Kabupaten Batang Hari

Source : Natural Resources Division of Regional Secretariat of Batang Hari Regency

6.2 ENERGI/ENERGY

Daya Terpasang, Produksi, dan Distribusi Listrik PT. PLN (Persero) pada Cabang/Ranting PLN Menurut Kecamatan di Kabupaten Batang Hari, 2018

Tabel 6.2.1  
Table

*Installed Electricity Power, Production, and Distribution of PT. PLN (Persero) at PLN Branch by Sub District in Batang Hari Regency, 2018*

Kecamatan Sub District	Daya Terpasang Installed Electricity Power (KW)	Produksi Listrik Electricity Production (KWh)	Listrik Terjual Electricity Sold (KWh)	Dipakai Sendiri Own Used (KWh)	Susut/Hilang Shrined/Lost (KWh)
(1)	(2)	(3)	(4)	(5)	(6)
Mersam	-	-	-	-	-
Maro Sebo Ulu	-	-	-	-	-
Batin XXIV	-	-	-	-	-
Muara Tembesi	-	-	-	-	-
Muara Bulian	-	-	-	-	-
Bajubang	-	-	-	-	-
Maro Sebo Ilir	-	-	-	-	-
Pemayang	-	-	-	-	-
<b>Batang Hari</b>	<b>1.447.032.750</b>	<b>209.603.419</b>	<b>174.540.053</b>	<b>188.644</b>	<b>23.889.531</b>

Sumber : PT. PLN (Persero) Wilayah IV Ranting Muara Bulian  
Source : Public Electricity Service Inc. Ltd. Regional IV Branch of Muara Bulian

**Tabel** 6.2.2 **Jumlah Pelanggan Listrik Menurut Kecamatan di**  
**Table** **Number of Electricity Costumers by Sub District in Batang**

Kecamatan Sub District	2014	2015	2016	2017	2018
(1)	(2)	(3)	(4)	(5)	(6)
Mersam	-	-	-	-	-
Maro Sebo Ulu	-	-	-	-	-
Batin XXIV	-	-	-	-	-
Muara Tembesi	-	-	-	-	-
Muara Bulian	-	-	-	-	-
Bajubang	-	-	-	-	-
Maro Sebo Ilir	-	-	-	-	-
Pemayung	-	-	-	-	-
<b>Batang Hari</b>	<b>64 590</b>	<b>67 840</b>	<b>70 518</b>	<b>78 000</b>	<b>83 007</b>

Sumber : PT. PLN (Persero) Wilayah IV Ranting Muara Bulian

Source : Public Electricity Service Inc. Ltd. Regional IV Branch of Muara Bulian

**6.2.3 Daya Terpasang, Produksi, dan Distribusi Listrik PT. PLN (Persero) Wilayah IV Ranting Muara Bulian Tahun 2018**  
***Fired Capacity , Production, and Distribution of Electricity from PT.PLN (Persero)Region IV Branch of Muara Bulian 2018***

**Tabel**  
**Table**

Bulan (Month)	Daya Terpasang (Fired Capacity) (VA)	Produksi Listrik (Electricity Production) (KWh)	Listrik Terjual (Electricity Sold) (KWh)	Dipakai Sendiri (Own Consump- tion) (KWh)	Susut/ Hilang (Lost) (KWh)
(1)	(2)	(3)	(4)	(5)	(6)
1. Januari	117.370.100	17.572.733	14.623.145	15.815	2.048.824
2. Februari	118.027.550	16.619.776	14.109.204	14.958	1.683.253
3. Maret	118.805.100	17.831.694	14.867.921	16.049	1.993.800
4. April	119.282.550	16.900.281	14.013.261	15.210	2.030.589
5. Mei	119.752.600	18.152.476	15.109.444	16.337	2.112.501
6. Juni	120.031.100	17.430.965	14.537.883	15.688	1.978.603
7. Juli	120.533.850	18.296.553	15.276.620	16.467	2.082.622
8. Agustus	121.107.350	18.328.751	15.319.201	16.496	2.081.952
9. September	121.862.400	16.829.626	13.874.685	15.147	2.062.089
10. Oktober	122.628.300	18.293.336	14.676.906	16.464	2.171.537
11. November	123.360.750	16.489.565	14.009.550	14.841	1.757.919
12. Desember	124.271.100	16.857.663	14.122.233	15.172	1.885.842
Jumlah	1.447.032.750	209.603.419	174.540.053	188.644	23.889.531

Sumber : PT. PLN (Persero) Wilayah IV Ranting Muara Bulian  
 Source : Public Electricity Service Inc. Ltd. Regional IV Branch of Muara Bulian

**6.2.4 Produksi dan Distribusi Listrik oleh PT. Perusahaan Listrik Negara (PLN) di Kabupaten Batang Hari, 2018**  
***Production and Distribution of Electricity by State Electricity Company in Batang Hari Regency, 2018***

**Tabel**  
**Table**

Uraian <i>Explanation</i>	Satuan <i>Unit</i>	2018
(1)	(2)	(3)
Energi Jual <i>Energy Sold</i>	GWh	174.540
Harga Jual rata-rata <i>Average Selling Price</i>	Rp/KWh	1.201
Pendapatan Penjualan <i>Sales Revenue</i>	Juta Rp	213.646
Daya Tersambung <i>Connected Power</i>	MV A	124,2711
Jumlah Pelanggan <i>Number of Costumers</i>	Pelanggan	83.007
Susut Distribusi <i>Distribution Loss</i>	%	11,4

Sumber : PT. PLN (Persero) Wilayah IV Ranting Muara Bulian

Source : Public Electricity Service Inc. Ltd. Regional IV Branch of Muara Bulian

### 6.2.5 Banyak Pelanggan, Tenaga Listrik yang Disalurkan dan Nilai Listrik menurut Jenis Pemakaian di Kabupaten Batang Hari Tahun 2018

**Tabel**  
**Table**

**Number Of Consumer, Electrical Power Distributed and Value by Kind of Consumption in Batang Hari Regency, 2018**

Jenis Pemakaian (Kind of Consumption)	Pelanggan Consumer	Tenaga Listrik Electricity (Kwh)	Nilai Value (Rp)
(1)	(2)	(3)	(4)
Rumah Tangga (R) (Household)	77.517	105.637.114	128.964.621.410
Sekolah, Tempat Ibadah dan Panti Asuhan ( S ) (School, Religious Place and Orphanage)	2.300	5.366.486	4.015.867.414
Usaha Komersil (U) (Commercial Activity)	2.470	15.653.577	20.009.847.452
Industri (I) (Industry)	38	15.653.577	36.392.509.749
Kantor Pemerintah (G) (Government Office)	423	3.098.058	4.142.203.740
J a l a n (J) (Street Lighting)	259	3.211.054	4.711.534.136
Lainnya/ Multiguna (Others/Multiple Fungtion)	0	0	0

Sumber : PT. PLN (Persero) Wilayah IV Ranting Muara Bulian  
Source : Public Electricity Service Inc. Ltd. Regional IV Branch of Muara Bulian

### 6.2.6 Banyak Pelanggan, Pemakaian Tenaga Listrik dan Nilai Listrik Menurut Golongan Tarif di Kabupaten Batang Hari Tahun 2018

**Tabel**  
**Tabel**

***Number of Consumer, Consumption of Electrical Power and Value in Batang Hari Regency 2018***

Golongan Tarif (Rate Group)	Pelanggan (Consumer)	Pemakaian (Consumption) (Kwh)	Nilai (Value) (Rp)
(1)	(2)	(3)	(4)
<b>I. Sekolah/Sosial</b>			
S.1 : 220 VA	0	0	0
S.2 : 450 VA I	281	353.555	115.699.079
S.2 : 900 VA I	728	731.282	318.658.987
S.2 : 1300 VA	978	1.156.653	819.235.051
S.2 : 2200 VA	176	438.919	332.950.931
S.2 : 3.500 VA s/d 200 VA	137	2.686.077	2.429.323.366
S.3 : 200 kVA	0	0	0
<b>II. Rumah Tangga</b>			
R.1 : 450 VA I	10.544	16.669.873	7.265.511.825
R.1 : 900 VA I	5.659	6.676.051	3.920.209.141
R.1M : 900 VA I	18.726	24.860.019	33.562.138.009
R.1 : 1.300 VA	41.194	52.993.587	77.704.804.188
R.1 : 2.200 VA	1.174	3.333.683	4.892.568.285
R.2 : 3.500 VA s/d 5.500 VA	207	813.795	1.193.723.217
R.3 : 6.600 VA Keatas I	13	290.106	425.666.745
<b>III. Perdagangan</b>			
B.1 : 450 VA I	167	279.797	130.554.079
B.1 : 900 VA I	453	989.772	567.038.181
B.1 : 1300 VA	841	1.757.820	1.698.270.731
B.1 : 2.200 VA s/d 5.500	599	2.389.185	2.630.821.539
B.2 : 6.600 va s/d 200 K	406	10.083.015	14.801.400.538
B.3 : >200 kVA	1	153.988	181.762.384

Sumber : PT. PLN (Persero) Wilayah IV Ranting Muara Bulian

Source : Public Electricity Service Inc. Ltd. Regional IV Branch of Muara Bulian



## MINING AND ENERGY

Lanjutan Tabel 6.3.4.

Golongan Tarif (Rate Group)	Pelanggan (Consumer)	Pemakaian (Consumption) (Kwh)	Nilai (Value) (Rp)
(1)	(2)	(3)	(4)
<b>IV. Industri</b>			
I.1 : 450 VA	0	0	0
I.1 : 900 VA	0	0	0
I.1 : 1300 VA	1	156	145.629
I.1 : 2200 VA	0	0	0
I.1 : 3.500 s/d 14 kVA	1	6.843	7.609.416
I.2 : > 14 Kva s/d 200 kV	29	3.578.197	3.865.777.672
I.3 : > 200 kVA	7	29.531.066	32.518.977.032
I.4 : 30.000 kVA Keatas	0	0	0
<b>V. Pemerintahan</b>			
P.1 : 450 VA	12	64.677	38.521.275
P.1 : 900 VA	47	74.248	53.831.163
P.1 : 1300 VA	183	273.198	287.142.842
P.1 : 2200 s/d 5500 VA	111	509.596	550.980.506
P.1 : 6.600 VA s/d 200 kVA	70	2.176.334	3.211.727.954
P.2 : >200 kVA	0	0	0
P.3	259	3.211.054	4.711.534.136
<b>VI. Penerangan Jalan</b>			
T : > 200 kVA	0	0	0
C : TM > 200 kVA	3	4.019.544	4.973.180.814
L	0	4.437.963	10.436.594.035

Sumber : PT. PLN (Persero) Wilayah IV Ranting Muara Bulian  
 Source : Public Electricity Service Inc. Ltd. Regional IV Branch of Muara Bulian

### 6.2.7 Banyaknya Pelanggan, Air yang Disalurkan dan Nilai Jual Air Minum pada Perusahaan Daerah Air Minum Tirta Batang Hari Tahun 2013-2018

**Tabel**  
**Table**

**Number of Consumer, Water Distributed and Sold at Water Supply Corporation of Tirta Batang Hari, 2013-2018**

Kecamatan (District)	Pelanggan * (Consumer)	Air Disalurkan (Water Distributed) (m <sup>3</sup> )	Nilai (Value) (Rp)
(1)	(2)	(3)	(4)
1. Mersam	1411	8458	45.447.100
2. Maro Sebo Ulu	375	7954	34.950.600
3. Batin XXIV	892	9852	46.587.400
4. Muara Tembesi	1225	13041	60.347.100
5. Muara Bulian	7956	123.277	612.877.300
6. Bajubang	-	-	-
7. Maro Sebo Ilir	1068	9554	44.444.800
8. Pelayung	1329	7091	40.552.900
<b>Jumlah</b>	<b>14.256</b>	<b>179.231</b>	<b>885.207.200</b>
2017	11.328	145.725	737.098.500
2016	7.945	123.897	608.826.400
2015	6.529	139.683	657.705.100
2014	5.597	105.719	418.389.900

Sumber : PDAM Tirta Batang Hari Kabupaten Batang Hari  
Source : Water Supply Corporation of Tirta Batang Hari

Ket (\*) Data Pelanggan Tidak Tersedia

**6.2.8 Kapasitas Produksi Air Minum yang Terjual dan Nilainya menurut Bulan di Kabupaten Batang Hari Tahun 2018**  
**Production and Value of Water Supply Sold by Month in Batang Hari Regency 2018**

**Tabel**  
**Table**

Bulan (Month)	Produksi (Production) (m <sup>3</sup> )	Yang Terjual (Sold) (m <sup>3</sup> )	Nilai (Value) (Rp. 1000)
(1)	(2)	(3)	(4)
1. Januari	197.974	143.261	724.496.900
2. Pebruari	208.245	150.787	755.068.500
3. Maret	207.192	150.365	749.959.800
4. April	196.065	139.489	697.459.600
5. Mei	217.762	158.323	784.798.700
6. Juni	230.718	167.094	811.393.900
7. Juli	213.444	154.811	755.101.700
8. Agustus	258.938	187.792	901.800.700
9. September	270.369	196.105	924.428.700
10. Oktober	267.792	193.095	927.360.800
11. November	264.434	191.028	920.879.400
12. Desember	249.796	179.231	885.207.200
<b>Jumlah</b>	<b>2.782.729</b>	<b>2.011.381</b>	<b>9.837.955.900</b>

Sumber : PDAM Tirta Batang Hari Kabupaten Batang Hari  
 Source : Water Supply Corporation of Tirta Batang Hari

**6.2.9 Banyak Tenaga Kerja pada PDAM Tirta Batang Hari  
menurut Kecamatan di Kabupaten Batang Hari Tahun  
2018**

**Tabel**  
**Table**

**Number of Labor at Water Supply Corporation of Tirta  
Batang Hari by District in Batang Hari Regency, 2018**

Kecamatan (District)	Jumlah Pegawai (Number of Labor)		
	Pekerja Teknis (Technical Employee)	Pekerja Non Teknis (Non Technical Employee)	Jumlah (Total)
(1)	(2)	(3)	(4)
1. Mersam	3	4	7
2. Maro Sebo Ulu	1	1	2
3. Batin XXIV	2	3	5
4. Muara Tembesi	3	3	6
5. Muara Bulian	22	35	57
6. Bajubang	-	-	-
7. Maro Sebo Ilir	1	2	3
8. Pemayung	2	2	4
<b>Batang Hari</b>	<b>34</b>	<b>50</b>	<b>84</b>

Sumber : PDAM Tirta Batang Hari Kabupaten Batang Hari  
Source : Water Supply Corporation of Tirta Batang Hari

**6.2.10 Banyaknya Pelanggan dan Air yang Disalurkan dan Nilai  
Jual Air Minum pada PDAM Tirta Batang Hari Menurut  
Jenis Konsumen Tahun 2018**

**Tabel**

**Table**

**Number of Costumers and Water Distributed and Sold of  
Tirta Batang Hari [ • orporation by Kind of Consumer,  
2018**

Jenis Konsumen	Pelanggan (Consumer)	Air Disalurkan (Water Distributed) (m <sup>3</sup> )	Nilai (Value) (Rp)
(1)	(3)	(4)	(5)
Sosial			
Umum	9	256	591.500
Khusus	114	3334	8.223.100
Non Niaga			
Rumah Tangga	13.605	157209	730.804.100
Instansi Pemerintah	163	11944	93.161.500
Niaga			
Kecil	125	2981	19.690.000
Besar	232	3185	28.487.000
BUMN/BUMD	8	322	4.250.000
Industri			
Kecil	-	-	-
Besar	-	-	-
Penginapan/ Hotel			
Penginapan/ Mess/ Los	-	-	-
<b>Jumlah</b>	<b>14.256</b>	<b>179.231</b>	<b>885.207.200</b>

Sumber : PDAM Tirta Batang Hari Kabupaten Batang Hari  
Source : Water Supply Corporation of Tirta Batang Hari



BAB 7  
CHAPTER

# INDUSTRI MANUFAKTUR

## Manufacturing Industry



Industri Kecil

$$\Sigma = 1.408$$


$$= 7.088$$



Industri Menengah

$$\Sigma = 3$$


$$= 1.111$$



Industri Besar

$$\Sigma = 3$$


$$= 776$$





**PENJELASAN TEKNIS**

1. Pengumpulan data industri besar dan sedang dilakukan melalui Survei Industri Besar dan Sedang yang dilaksanakan setiap tahun secara lengkap (sensus) sejak tahun 1975. Survei Industri Besar dan Sedang mencakup semua perusahaan industri yang mempunyai tenaga kerja 20 orang atau lebih dengan menggunakan kuesioner II A.
2. Klasifikasi industri yang digunakan dalam survei ini berdasar kepada Klasifikasi Baku Lapangan Usaha Indonesia (KBLI). KBLI adalah klasifikasi lapangan usaha yang berdasar kepada *International Standard Industrial Classification of All Economic Activities* (ISIC) revisi 4 yang telah disesuaikan dengan kondisi Indonesia.
3. **Industri manufaktur** adalah suatu kegiatan ekonomi yang melakukan kegiatan mengubah suatu barang dasar secara mekanis, kimia, atau dengan tangan sehingga menjadi barang jadi/setengah jadi, dan atau barang yang kurang nilainya menjadi barang yang lebih tinggi nilainya, dan sifatnya lebih dekat kepada

**TECHNICAL NOTES**

1. *Data collection of large and medium scale manufacturing is conducted through The Large and Medium Manufacturing Establishment Survey that has been done annually for all industries (census) since 1975. Large and Medium Manufacturing Establishment Survey covers all manufactures/industries with 20 workers or more by questionnaire II A.*
2. *The industrial clasification adopted in this survey refers to the Klasifikasi Baku Lapangan Usaha Indonesia (KBLI). KBLI is classification of economic activities based on the International Standard Industrial Classification of All Economic Activities (ISIC rev 4) that has been modified according to the local condition in Indonesia.*
3. **Manufacturing industry** is defined as an economic activity processing basic goods mechanically, chemicals or manually into final or intermediate goods. It is also defined as processing of lower value goods into higher value goods as final or intermediate products. The activities also include services for

pemakai akhir. Termasuk dalam kegiatan ini adalah jasa industri dan pekerjaan perakitan.

4. **Jasa industri** adalah kegiatan industri yang melayani keperluan pihak lain. Pada kegiatan ini bahan baku disediakan oleh pihak lain sedangkan pihak pengolah hanya melakukan pengolahannya dengan mendapat imbalan sebagai balas jasa (upah maklon).
5. **Perusahaan atau usaha industri** adalah suatu unit (kesatuan) usaha yang melakukan kegiatan ekonomi, bertujuan menghasilkan barang atau jasa, terletak pada suatu bangunan atau lokasi tertentu, dan mempunyai catatan administrasi tersendiri mengenai produksi dan struktur biaya serta ada seorang atau lebih yang bertanggung jawab atas usaha tersebut.
6. Industri manufaktur dikelompokkan ke dalam 4 golongan berdasarkan banyaknya pekerja, yaitu: industri besar (100 orang pekerja atau lebih), industri sedang/menengah (20–99 orang pekerja), industri kecil (5–19 orang pekerja), dan industri mikro (1–4 orang pekerja).
7. Sistem pencatatan Statistik Ekspor dan Impor adalah “General Trade”

*manufacturing and assembling.*

4. **Services for manufacturing** is defined as a manufacturing activity which serving other manufacturing establishments. In this case, raw materials are supplied by others while the workers are paid as a compensation for processing raw materials.
5. **A manufacturing establishment** is defined as a production unit engaged in economic activity, producing goods or services, located in a building or in a certain location, keeping a business record concerning the production and cost structure, and having a person or more that are responsible to those activities.
6. *Manufacturing industries are categorized into four groups, based on the number of employees: large scale manufacturing (100 employees or more), medium scale manufacturing (20–99 employees), small scale manufacturing (5–19 employees), and micro industry (1–4 employees).*

## MINING AND ENERGY

- dengan wilayah pencatatan meliputi seluruh wilayah kepabeanaan Indonesia.
8. Pengesahan dokumen kepabeanaan ekspor dan impor dilakukan oleh Bea dan Cukai berdasarkan Persetujuan Muat/Bongkar Barang.
  9. Data ekspor berasal dari dokumen kepabeanaan BC 3.0 atau yang disebut dokumen Pemberitahuan Ekspor Barang (PEB) yang diisi oleh eksportir.
  10. Data impor berasal dari dokumen kepabeanaan BC 2.0 atau yang disebut dokumen Pemberitahuan Impor Barang (PIB), Pemberitahuan Impor Barang Khusus (PIBK), Pemberitahuan Pabean Free Trade Zone (PPFTZ) dan dokumen kepabeanaan BC 2.3 yang mencatat impor barang dari Luar Negeri ke Kawasan Berikat.
  11. Barang-barang yang dikirim ke luar negeri untuk diolah dicatat sebagai ekspor, sedangkan hasil olahan yang dikembalikan ke Indonesia dicatat sebagai impor.
  12. Barang-barang luar negeri yang
7. *The recording of export and import statistics is based on General Trade System covering all Indonesian customs areas.*
  8. *The legalization of customs export and import documents is conducted by the Customs and Excise Office.*
  9. *The export data are compiled based on customs export documents BC 3.0 or known as Export Declarations (PEB), filled by exporters.*
  10. *The import data are compiled based on customs import documents BC 2.0 or known as Import Declarations Form (PIB), Import Declarations Form for Special Commodity (PIBK), Customs Declaration Form for Free Trade Zone (PPFTZ), and customs import documents BC 2.3 which records import goods from foreign country to Bounded Zones Area.*
  11. *Goods send abroad for processing purposes are recorded as export while its product sent to Indonesia are recorded as import.*

diolah di dalam negeri dicatat sebagai barang impor meskipun barang olahan tersebut akan kembali ke luar negeri.

13. Barang-barang yang tidak dicakup dalam pencatatan:

- a. Pakaian dan barang-barang perhiasan penumpang.
- b. Barang-barang bawaan penumpang dari/ke luar negeri untuk dipakai sendiri, kecuali lemari es, pesawat televisi, dan sebagainya.
- c. Barang-barang untuk keperluan perwakilan kedutaan suatu negara.
- d. Barang-barang ekspedisi dan ekshibisi atau pameran.
- e. Barang-barang untuk militer yang diimpor langsung oleh angkatan bersenjata
- f. Pembungkus/peti kemas untuk diisi kembali.
- g. Uang dan surat-surat berharga.
- h. Barang-barang contoh

14. Sistem pengolahan dokumen impor/ekspor Indonesia adalah sistem "Carry Over" yaitu dokumen ditunggu selama satu bulan, setelah bulan berjalan, sedangkan dokumen-dokumen yang terlambat akan diolah pada bulan berikutnya. Dengan demikian dokumen bulan-

12. *Foreign goods processed in Indonesia are still recorded as imports although the products will be sent to abroad.*

13. *The following goods are not included in the statistics:*

- a. **o } š Z ] v P • v ‰**
- b. *Luggage of passengers for own use, except refrigerators, television sets, etc.*
- c. *Goods imported/exported for the use of foreign representative countries/embassies.*
- d. *Goods for expeditions, and shows or exhibitions.*
- e. *Military goods directly imported by the Armed Forces.*
- f. *Packings/containers to be refilled.*
- g. *Bank notes and securities*
- h. *Sample goods*

14. *The carry-over system is used in processing Indonesian export and import documents. Documents are processed one month after the current month, while those received later will be processed for the succeeding month. This means previous documents received in the*

bulan sebelumnya yang terlambat diterima dan masuk pada bulan berjalan, diperlakukan sebagai dokumen bulan pengolahan.

*current month will be treated as processed documents.*

15. **Pelabuhan Muat** adalah pelabuhan darimana barang diangkut ke luar negeri atau diekspor

15. **Port of loading** is port where the goods are transported out of the country or exported.

16. **Negara tujuan** adalah negara tujuan akhir yang diketahui untuk barang ekspor yang dikirim ke luar negeri

16. **Country of destination** is country that is known to export goods sent abroad.

17. **Jenis komoditi** adalah barang ekspor yang dicatat sesuai kode Harmonized System (HS)

17. **Type commodity** is exported goods recorded based on Harmonized System (HS) code.

**ULASAN****DESCRIPTION****Industri**

Sektor industri terbagi menjadi 4 kategori yaitu industri besar, industri sedang, industri kecil dan industri kerajinan rumah tangga. Mengingat ketersediaan data, publikasi ini hanya menyajikan data industri dalam tiga kategori yaitu industri besar, sedang dan kecil.

Data perindustrian pada tahun 2018 mengalami peningkatan dibanding dengan tahun 2017. Tercatat industri kecil berjumlah 1.408 dengan jumlah tenaga kerja yang terserap adalah sebesar 7.088.

Ekspor Kabupaten Batang Hari tahun 2018 hanya berasal dari komoditas karet sebesar 1.931.447.438.490,54. Tidak terdapat volume ekspor pada komoditi Batu Bara pada tahun 2018.

**Industry**

*Manufacturing sector consists of four categories: large, medium, small and household/cottage manufacturing industries. According to the availability of data, this publication only presents three categories: large, medium and small industries.*

*The number of establishment of small industries in 2018 was increased previous year. The number of small industries was 1408. While the number of workers absorbed was 7.088.*

*Export volume of Batang Hari Regency in 2018 was 1.931.447.438.490,54. There was no export volume coal in 2018.*

## 7.1 INDUSTRI/INDUSTRY

### 7.1.1 Banyaknya Industri Kecil, Tenaga Kerja, Investasi dan Nilai Produksi menurut Kecamatan di Kabupaten Batang Hari Tahun 2018

**Number of Small Industrial Establishment, Labor, Investment and Value of Production by District in Batang Hari Regency 2018**

**Tabel**  
**Table**

	Kecamatan (District)	Industri Kecil (Small Industry)	Tenaga Kerja (Labor)	Investasi (Investment) (Rp.000 )	Nilai Produksi (Value of Production) (Rp 000)
	(1)	(2)	(3)	(4)	(5)
1.	M e r s a m	115	662	665.000	9.496.383
2.	Maro Sebo Ulu	111	639	176.754	9.840.181
3.	Batin XXIV	125	175	272.977	10.139.515
4.	Muara Tembesi	163	786	282.775	17.210.350
5.	Muara Bulian	403	2417	3.033.719	23.293.563
6.	Bajubang	159	1328	323.718	14.142.988
7.	Maro Sebo Ilir	113	122	61.164	9.164.531
8.	Pemayung	219	959	150.717	11.267.463
	<b>J u m l a h</b>	1.408	7.088	4.966.824	104.554.974

Sumber : Dinas Koperasi, UMKM, Perdagangan dan Perindustrian Kabupaten Batang Hari  
Source : Department of Cooperatives, UMKM, Trade and Industry of Batang Hari Regency

**7.1.2 Banyaknya Perusahaan/Industri Besar, Tenaga Kerja, Investasi dan Nilai Produksi menurut Kecamatan di Kabupaten Batang Hari Tahun 2018**

**Tabel**  
**Table**

***Number of Establishment/Big Industry, Labor, Investment, and Value of Production by District in Batang Hari Regency 2018***

Kecamatan (District)	Perusahaan (Establishment)	Tenaga Kerja (Labor)	Investasi (Investment) (Rp. 000)	Nilai Produksi (Value of Production) (Rp. 000)
(1)	(2)	(3)	(4)	(5)
1. Mersam	-	-	-	-
2. Maro Sebo Ulu	-	-	-	-
3. Batin XXIV	-	-	-	-
4. Muara Tembesi	-	-	-	-
5. Muara Bulian	-	-	-	-
6. Bajubang	-	-	-	-
7. Maro Sebo Ilir	-	-	-	-
8. Pelayung	ABP	766	895.589.888.878	121.020.270
<b>Jumlah</b>		<b>766</b>	<b>895.589.888.878</b>	<b>121.020.270</b>

Sumber : Dinas Koperasi, UMKM, Perdagangan dan Perindustrian Kabupaten Batang Hari  
Source : Department of Cooperatives, UMKM, Trade and Industry of Batang Hari Regency



**7.1.3 Banyak Unit Usaha Industri Menengah/Besar dan Tenaga Kerja Menurut Jenis Industri Tahun 2018**  
***Number of Establishment of Medium/Big Industry and Labor by Kind of Industry 2018***

**Tabel**  
**Table**

Jenis Industri (Type of Industry)	Jumlah Unit Usaha (Number of Establishment)	Jumlah Tenaga Kerja (Number of Labor)
(1)	(2)	(3)
1. Industri Pensil Slat/ <i>Industry of Slat Pencil</i>	-	-
2. Industri Penggergajian Kayu	-	-
3. Moulding	2	345
4. Industri Pengolahan Sawit (CPO)/ <i>Industry of Crude Palm Oil Processing</i>	-	-
5. Industri Pengolahan Karet/ <i>Industry of Rubber Processing</i>	1	766
6. Lain-lain ( <i>Others</i> )	-	-
<b>J u m l a h</b>	<b>3</b>	<b>1.111</b>

Sumber : Dinas Koperasi, UMKM, Perdagangan dan Perindustrian Kabupaten Batang Hari  
 Source : Department of Cooperatives, UMKM, Trade and Industry of Batang Hari Regency

**Tabel 7.1.4 Jumlah Perusahaan, Tenaga Kerja, Investasi, dan Nilai Produksi Menurut Kecamatan di Kabupaten Batang Hari, 2018**  
**Number of Establishment, Employees, Investment, and Production Value by Subdistrict in Batang Hari Regency, 2018**

Kabupaten/Kota Regency/City	Perusahaan Establishments	Tenaga Kerja Employee	Investasi Investment	Nilai Produksi Production Value
(1)	(2)	(3)	(4)	(5)
<b>Kecamatan/Subdistrict</b>				
1. M e r s a m	-	-	-	-
2. Maro Sebo Ulu	-	-	-	-
3. Batin XXIV	-	-	-	-
4. Muara Tembesi	1	182	-	18.622.000
5. Muara Bulian	2	393	57.000.000	7.351.000
6. Bajubang	-	-	-	-
7. Maro Sebo Ilir	-	-	-	-
8. Pelayung	1	766	895.589.888.878	12.102.027.070
<b>Batang Hari</b>	<b>4</b>	<b>1.341</b>	<b>895.646.888.878</b>	<b>12.128.000.070</b>

Sumber : Dinas Koperasi, UMKM, Perdagangan dan Perindustrian Kabupaten Batang Hari  
 Source : Department of Cooperatives, UMKM, Trade and Industry of Batang Hari Regency

**7.1.5 Volume dan Perubahan Volume Ekspor dirinci Menurut Jenis Komoditi di Kabupaten Batang Hari Tahun 2018**  
**Volume and Changes in Volume of Export by Kind of Commodity in Batang Hari Regency 2018**

**Tabel**  
**Table**

Komoditi (Commodity)	Volume Ekspor (Export Volume)		Naik/Turun (Increase/Decrease)	
	2017	2018	Volume	%
(1)	(2)	(3)	(4)	(5)
1. Karet/Rubber (ton)	95.908.680,00	1.931.447.438.490,54	-	-
2. Kayu Gergajian/ Sawed Wood	-	-	-	-
3. Kayu Lapis/ Plywood (m <sup>3</sup> )	-	-	-	-
4. Kayu Olahan/ Processing Wood (m <sup>3</sup> )	-	-	-	-
5. Hasil Hutan Ikutan/ Followed Forest Product (m <sup>3</sup> )	-	-	-	-
6. Hasil Perkebunan/ Plantation Product (ton)	-	-	-	-
7. Hasil Perikanan/ Fishery Product (ton)	-	-	-	-
8. Batu Bara /Coal	-	-	-	-
<b>Jumlah</b>				

Sumber : Dinas Koperasi, UMKM, Perdagangan dan Perindustrian Kabupaten Batang Hari  
 Source : Department of Cooperatives, UMKM, Trade and Industry of Batang Hari Regency

### 7.1.6 Banyaknya Perusahaan yang memiliki Surat Izin Usaha Perdagangan (SIUP) menurut Golongan Usaha Tahun 2018

**Tabel**  
**Table**

#### **Number of Establishment Having Letter of Trade Activity License by Kind of Establishment 2018**

Golongan Usaha (Kind of Establishment)	SIUP Diterbitkan (Letter of Trade Activity License Published)		Persentase Perubahan 2017-2018 (Percentage of Growth 2016-2018 )
	2017	2018	
(1)	(2)	(3)	(5)
1. Perusahaan Dagang Mikro	-	101	-
2. Perusahaan Dagang Kecil (PK)	119	100	-
3. Perusahaan Dagang Menengah (PM)	35	15	-
4. Perusahaan Dagang Besar (PB)	16	2	-
Jumlah (Total)	170	218	-

Sumber : Dinas Koperasi, UMKM, Perdagangan dan Perindustrian Kabupaten Batang Hari  
Source : Department of Cooperatives, UMKM, Trade and Industry of Batang Hari Regency

**7.1.7 Banyaknya Perusahaan menurut Kecamatan dan Bentuk Badan Hukum Tahun 2018**  
**Number of Establishment by District and Type of Corporation 2018**

**Tabel**  
**Table**

Kecamatan (District)	PT (Inc. Ltd.)	CV/ Firma (Limited Partnership)	Koperasi (Cooperative Establishment)	Perorangan (Private Establishment)	Lainnya (Others)	Jumlah (Total)
(1)	(2)	(3)	(4)	(5)	(6)	(7)
1. Mersam	-	4	20	2	-	26
2. Maro Sebo Ulu	1	4	26	2	-	33
3. Batin XXIV	1	5	24	5	-	35
4. Muara Tembesi	2	6	13	4	3	28
5. Muara Bulian	8	32	63	42	2	147
6. Bajubang	2	8	16	2	-	28
7. Maro Sebo Ilir	-	-	11	-	-	11
8. Pelayung	-	6	14	1	1	22
Jumlah	14	65	187	58	6	330

Sumber : Dinas Koperasi, UMKM, Perdagangan dan Perindustrian Kabupaten Batang Hari  
 Source : Department of Cooperatives, UMKM, Trade and Industry of Batang Hari Regency

**7.1.8 Perkembangan Pasar, Kios dan Los Menurut Kecamatan di Kabupaten Batang Hari Tahun 2016-2018**  
**Number of Market, Kiosk and Shed by District in Batang Hari Regency 2016-2018**

**Tabel**  
**Table**

Kecamatan (District)	2016			2018		
	Pasar (Market)	Kios (Kiosk)	Los (Shed)	Pasar (Market)	Kios (Kiosk)	Los (Shed)
(1)	(2)	(3)	(4)	(5)	(6)	(7)
1. Mersam	6	2	226	6	2	264
2. Maro Sebo Ulu	4	16	230	4	16	247
3. Batin XXIV	6	-	224	6	-	238
4. Muara Tembesi	2	21	198	2	21	226
5. Muara Bulian	2	213	216	2	248	414
6. Bajubang	7	-	300	7	-	330
7. Maro Sebo Ilir	6	-	200	6	12	242
8. Pelayung	5	-	164	5	-	214
Jumlah	38	252	1758	38	299	2175

Sumber : Dinas Koperasi, UMKM, Perdagangan dan Perindustrian Kabupaten Batang Hari  
 Source : Department of Cooperatives, UMKM, Trade and Industry of Batang Hari Regency

### 7.1.9 Perkembangan Penyaluran Pupuk Pabrik di Kabupaten Batang Hari Tahun 2013-2018

**Tabel**  
**Table**

#### ***Distribution of Factory Fertilizer in Batang Hari Regency, 2014-2018***

Tahun (Year)	Jenis Pupuk (Ton) (Kind of Fertilizer) (Ton)						
	Urea	TSP	KCL	ZA	SP36	NPK Phoska	Petro- ganik
(1)	(2)	(3)	(4)	(5)	(6)	(7)	(8)
2018	2746,25	-	-	750	1717	5139,8	392
2017	2.594,24	-	-	634	1.692	5.255	361
2016	2.190,00	-	-	544	1.193	3.900	230
2015	2.394,95	-	-	726	1.437	3.495	131
2014	1.751,95	-	-	567	1.060	3.246	410

Sumber : Dinas Koperasi, UMKM, Perdagangan dan Perindustrian Kabupaten Batang Hari  
Source : Department of Cooperatives, UMKM, Trade and Industry of Batang Hari Regency

**BAB 8**  
**CHAPTER**

**HOTEL DAN PARIWISATA**  
*Hotel and Tourism*

$$\Sigma = 9$$



$$\Sigma = 121$$







## PENJELASAN TEKNIS

1. **Wisatawan mancanegara** (wisman) ialah setiap pengunjung yang mengunjungi suatu negara di luar tempat tinggalnya, didorong oleh satu atau beberapa keperluan tanpa bermaksud memperoleh penghasilan di tempat yang dikunjungi dan lamanya kunjungan tersebut tidak lebih dari satu tahun (12 bulan). Definisi ini mencakup 2 (dua) kategori wisatawan mancanegara, yaitu :
  - a. Wisatawan (turis) ialah setiap pengunjung seperti definisi di atas yang tinggal paling sedikit 24 jam, akan tetapi tidak lebih dari 1 (satu) tahun di tempat yang dikunjungi, dengan maksud antara lain: berlibur, rekreasi, olah raga, bisnis, menghadiri pertemuan, studi, dan kunjungan dengan alasan kesehatan.
  - b. *Excursionist* ialah setiap pengunjung seperti definisi di atas yang tinggal kurang dari 24 jam di tempat yang dikunjungi (termasuk "Cruise passengers"). Cruise Passengers ialah setiap pengunjung yang tiba di suatu negara di mana mereka tidak menginap di akomodasi yang tersedia di negara tersebut,

## TECHNICAL NOTES

1. *An International Visitor* is any person visiting a country other than his usual place of residence for any reason other than for earning income in the country visited, and the length of stay is no more than one year (12 months). This definition covers two categories of foreign visitors, namely :
  - a. A visitor is staying for at least 24 hours, but no more than one year, in the country visited, with the intention of visiting, and for any of these purposes: Pleasure, recreation and sports, Business, visiting friends and relatives, missions, attending meetings, conferences, visit for health reasons and study.
  - b. A visitor is staying less than 24 hours in the country without staying in any accommodation available in the visited country.

misalnya dengan kapal laut.

2. **Rata-rata lama tinggal** adalah rata-rata waktu tinggal wisatawan mancanegara di Indonesia untuk satu kali kunjungan.
  3. Usaha penyediaan akomodasi adalah usaha yang menyediakan pelayanan penginapan yang dapat dilengkapi dengan pelayanan pariwisata lainnya. Usaha penyediaan akomodasi dapat berupa hotel, vila, pondok wisata, bumi perkemahan, persinggahan karavan, dan akomodasi lainnya yang digunakan untuk tujuan pariwisata.
  4. **Hotel** adalah penyediaan akomodasi secara harian berupa kamar-kamar di dalam satu bangunan yang dapat dilengkapi dengan jasa pelayanan makan dan minum, kegiatan hiburan dan atau fasilitas lainnya. Hotel terdiri dari hotel berbintang dan hotel non- bintang.
  5. **Hotel bintang** adalah usaha penyediaan jasa pelayanan penginapan, makan minum serta jasa lainnya bagi umum dengan menggunakan sebagian atau seluruh bangunan. Usaha ini
2. ***Average length of stay** is the average stay duration of foreign visitor in Indonesia for one trip.*
  3. *The business of providing accommodation is a business that provides specialty services that can be equipped with other tourism services. It includes hotel, villa, cottage, camping, caravan stop, and other accommodation that are used for tourism purposes.*
  4. ***Hotel** is a daily supply of accommodation rooms within a building which can be equipped with eating and drinking services, entertainment activities and/or other facilities. Hotel consists of a classified hotel and a non-classified hotel.*
  5. ***A star hotel** is the business of providing an accommodation, eating and drinking as well as other services for the public by using a building or a part of a building. It is managed commercially and meets*

dikelola secara komersial serta memenuhi ketentuan persyaratan sebagai hotel bintang (termasuk berlian) yang ditetapkan dalam surat keputusan instansi yang membinanya. Misalnya hotel bintang lima, hotel bintang empat dan seterusnya.

*specified requirements as a star hotel (including diamonds) set forth in the decree of fostering agency. For example, five star hotel, four star hotel, and so on.*

6. **Tingkat penghunian kamar hotel** adalah persentase banyaknya malam kamar yang dihuni terhadap banyaknya malam kamar yang tersedia.
7. **Rata-rata lamanya tamu menginap** adalah banyaknya malam tempat tidur yang terpakai (malam tamu) dengan banyaknya tamu yang menginap di hotel atau akomodasi lainnya.

6. **Room occupancy rate** is the number of room-nights occupied divided by the number of room-nights available, multiplied by 100 percent.
7. **Average length of stay** is the number of bed-nights used (guest night) divided by the number of guests coming to spend the night at the accommodation.

**ULASAN**

**Hotel**

Perhotelan di Kabupaten Batang Hari pada tahun 2018 mencatat jumlah Hotel yang hanya terdapat di Kabupaten Muara Bulian yaitu berjumlah 9 Hotel. Tidak mengalami perubahan dibanding tahun sebelumnya. Pada tahun 2017 jumlah hotel di Kabupaten Batang Hari berjumlah 7 Hotel.

**DESCRIPTION**

**Hotel**

*Hotel in Batang Hari Regency over 2018 listed number of hotels 9 units or was same compared to previous year. By the year 2017 list number of hotels in Batang Hari Regency was 7 units.*

<https://batangharikab.bps.go.id>

## 8.1 HOTEL/HOTELS

**Tabel 8.1.1** Jumlah Rumah Makan/Restoran Menurut Kecamatan di Kabupaten Batang Hari, 2015-2018  
**Table 8.1.1** *Number of Restaurants by Sub District in Batang Hari Regency, 2015-2018*

Kecamatan Sub District	2015	2016	2017	2018
(1)	(2)	(3)	(4)	(5)
Mersam	1	7	7	7
Maro Sebo Ulu	9	13	13	13
Batin XXIV	6	10	10	10
Muara Tembesi	18	24	24	24
Muara Bulian	35	32	32	32
Bajubang	4	20	20	20
Maro Sebo Ilir	2	3	3	3
Pemayung	5	12	12	12
<b>Batang Hari</b>	<b>80</b>	<b>121</b>	<b>121</b>	<b>121</b>

Sumber : Dinas Koperasi, UMKM, Perdagangan dan Perindustrian Kabupaten Batang Hari  
 Source : Department of Cooperatives, UMKM, Trade and Industry of Batang Hari Regency

**8.1.2 Banyaknya Akomodasi Hotel/Penginapan menurut Kecamatan di Kabupaten Batang Hari Tahun 2018**

**Tabel**

**Table** *Number of Accomodation Hotel/Inn by District in Batang Hari Regency 2018*

Kecamatan (District)	Hotel/Penginapan (Hotel/Inn)	Kamar (Room)	Tempat Tidur (Bedroom)
(1)	(2)	(3)	(4)
1. M e r s a m	-	-	-
2. Maro Sebo Ulu	1	-	-
3. Batin XXIV	-	-	-
4. Muara Tembesi	1	-	-
5. Muara Bulian	7	-	-
6. Bajubang	-	-	-
7. Maro Sebo Ilir	-	-	-
8. Pelayung	-	-	-
Jumlah	9	-	-

Sumber : Dinas Koperasi, UMKM, Perdagangan dan Perindustrian Kabupaten Batang Hari  
 Source : Department of Cooperatives, UMKM, Trade and Industry of Batang Hari Regency

**8.1.3 Jenis Obyek Wisata serta Luas dan Jaraknya dari Pelabuhan Udara, Pelabuhan Laut dan Stasiun Bus di Kabupaten Batang Hari Tahun 2018**  
***Kind of Tourism Places, Wide and Distance from Airport, Harbor and Bus Station in Batang Hari Regency 2018***

**Tabel**  
**Table**

Uraian (Description)	Luas (Wide)	Jarak Obyek Wisata (Distance from Tourism Place)		
		Pelabuhan Udara (Airport)	Pelabuhan Laut (Harbor)	Stasiun Bus (Bus Station)
(1)	(2)	(3)	(4)	(5)
1. Danau Bangko, Desa Lubuk Ruso, Kec. Pematang	3 Ha	39	35	36
2. Peninggalan Sejarah				
3. Candi Bangko, Desa Lubuk Ruso, Kec. Pematang terdapat 2 tempat bersebelahan	1 Ha	34	36	30
4. Candi Teratai, Kec. Muara Bulian Gundukan Tanah (Durian Hijau)	31 x 29 m	64	75	60
5. Candi Sungai Puar Kec. Mersam, Makam Taman Kilang Desa Mersam sebelah Lokasi Masjid Raudatul Abidin	10 x 10 m	115	125	110
6. Taman Hiburan				
7. Taman Rengas Condong	1,5 Ha	67	63	2
8. Pujasera Kec. Muara Bulian	60 Tbk	67	63	1
9. Ex Arena MTQ Kec. Muara Bulian	5 Ha	70	65	2
10. Water Boom	1 Ha	67	63	2
11. Wisata				
12. Tahura Senami, Kel. Sridadi, Kec. Muara Bulian	15.537 Ha	77	73	10
13. Perkebunan Karet Ness II Kec. Bajubang	22.546 Ha	59	55	8
14. Perkebunan Kelapa Sawit Kel. Bajubang	14.455 Ha	107	103	40
15. Kerajinan Kayu Pulau Betung, Kecamatan Pematang	36,35 Ha	27	23	40
16. Kerajinan Rotan Rantau Kapas Kec. Muara Tembesi	21,55 Ha	92	88	25
17. Perkebunan Kelapa Sawit Indosawit Subur Kec. Maro Sebo Ilir	1.847 Ha	107	103	40
18. Sentra Buah-buahan (Musiman) Duku, Kec. Pematang	304,28 Ha	22	21	45
19. Sentra Buah-buahan (Durian), Kec. Pematang	223,01 Ha	57	53	10
20. Budidaya Buah-buahan (Durian), Desa Batin, Kec. Bajubang	25 Ha	59	55	8

Sumber : Dinas Pemuda dan Olahraga Kabupaten Batang Hari  
 Source : Department of Youth, and Sports, of Batang Hari Regency



<https://batangharikab.bps.go.id>

**BAB 9**  
**CHAPTER**

**TRANSPORTASI DAN KOMUNIKASI**  
*Transportation and Communication*

**PANJANG JALAN**

**MENURUT PERMUKAAN**



370.599 KM

113.570 KM

510.583 KM

**MENURUT KONDISI**

RUSAK BERAT

RUSAK

SEDANG

BAIK

613.712 KM

89.759 KM

125.246 KM

183.083 KM

$$\Sigma = 224$$

Panjang Jembatan : 1.552 km





**PENJELASAN TEKNIS**

1. **Kendaraan bermotor** adalah setiap kendaraan yang digerakkan oleh peralatan teknik yang ada pada kendaraan tersebut, biasanya digunakan untuk angkutan orang atau barang di atas jalan raya selain kendaraan yang berjalan di atas rel. Kendaraan bermotor yang dicatat adalah semua jenis kendaraan kecuali kendaraan bermotor TNI/Polri dan Korps Diplomatik.
2. **Mobil penumpang** adalah setiap kendaraan bermotor yang dilengkapi dengan tempat duduk untuk sebanyak-banyaknya delapan orang, tidak termasuk tempat duduk untuk pengemudi, baik dilengkapi atau tidak dilengkapi bagasi.
3. **Mobil bis** adalah setiap kendaraan bermotor yang dilengkapi dengan tempat duduk untuk lebih dari delapan orang, tidak termasuk tempat duduk untuk pengemudi, baik dilengkapi atau tidak dilengkapi bagasi.
4. **Mobil truk** adalah setiap kendaraan bermotor yang digunakan untuk angkutan barang, selain mobil

**TECHNICAL NOTES**

1. **Motor vehicles** are any kind of vehicles motorized by machine set up in those vehicles, they are usually used for transporting peoples or goods on roads except vehicles moving along a railway line. The data cover all kinds of motor vehicles except those belong to Indonesia Army Force Indonesian State Police and Diplomatic Corps.
2. **Passenger cars** are any motor vehicles with no more than eight seats, excluding seat for driver, it can be with or without hoot.
3. **Buses** are large passenger cars having seats for more than eight passengers, excluding seat for driver, it can be with or without hoot.
4. **Trucks** are any motor vehicles used to transport goods excluding passenger cars, buses, and motorcycles.

penumpang, mobil bis dan kendaraan bermotor roda dua.

5. **Kereta api** adalah kendaraan dengan tenaga gerak (listrik, diesel atau tenaga uap) yang berjalan sendiri maupun dirangkaikan dengan kendaraan lain, yang akan atau sedang bergerak di atas rel, terdiri dari kereta penumpang dan kereta barang.
6. **Kilometer penumpang** adalah jumlah kilometer dari semua penumpang yang berangkat. Besaran ini merupakan penjumlahan jarak asal tujuan masing-masing penumpang.
7. **Rata-rata jarak perjalanan per penumpang** adalah rata-rata yang ditempuh oleh setiap penumpang, atau jumlah kilometer penumpang dibagi dengan jumlah penumpang berangkat.
8. **Kilometer ton** adalah jumlah kilometer semua ton yang diangkat. Besaran ini merupakan hasil penjumlahan jarak asal tujuan masing-masing barang dalam ton.
9. **Rata-rata jarak angkut barang** adalah rata-rata jarak yang ditempuh oleh setiap ton barang

5. **Train** is a coach or a number of coaches joined together, moving along a railway line. It can be passenger train or freight train.
6. **Passenger kilometer** is total kilometers of all departing passenger. This measurement is the sum of distance between the place of origin and the place of destination taken by all passengers.
7. **Mean distance of journey per passenger** is mean distance taken by each passenger or total of passenger-kilometer divided by the number of departing passengers.
8. **Ton-kilometer** is total kilometer of all cargoes carried. This is the sum of distance from area of origin to area of destination for each ton of cargoes.
9. **Mean distance of cargoes loaded** is mean distance of each ton of cargoes loaded or total ton-kilometer divided by total ton of cargoes loaded.
10. **Ship call** is a ship arriving at a port either for mooring or berthing.

- atau jumlah kilometer ton dibagi dengan ton dimuat.
10. **Kunjungan kapal** adalah kapal yang datang di pelabuhan baik untuk berlabuh di perairan maupun bersandar di dermaga.
  11. **Gross Ton (GT)** adalah volume ruangan kapal dalam m<sup>3</sup>, kecuali terowongan, lubang poros baling-baling, tempat jangkar, dan alas ganda.
  12. Sertifikat Operator Pesawat Udara adalah tanda bukti terpenuhinya standar dan prosedur dalam pengoperasian pesawat udara oleh perusahaan angkutan udara niaga.
  13. **Sertifikat Pengoperasian Pesawat Udara** adalah tanda bukti terpenuhinya standar dan prosedur dalam pengoperasian pesawat udara untuk kegiatan angkutan udara bukan niaga.
  14. **Kantor Pos** adalah tempat pemberi pelayanan komunikasi tertulis dan atau surat elektronik, layanan paket, layanan logistik, layanan transaksi keuangan, dan layanan keagenan pos untuk kepentingan umum. Rumah pos berfungsi sama
  11. **Gross Ton (GT)** is total volume of all room in a ship (m<sup>3</sup>), excluding the volume of tunnel, the axle of propellers, the anchor, and the chain locker.
  12. Aircraft Operator Certificate (AOC) is clearance of compliance to the standards and procedures in aircraft operations by the commercial air transport companies.
  13. **Operating Certificate (OC)** is clearance of compliance to the standards and procedures in aircraft operations for non commercial air transport activities.
  14. **Post Office** is a service provider facility of written communication and or electronic mail, parcel service, logistics services, financial transaction services, and postal services to the public. Postal house has the same function as the post office and subsidiary of post office, the difference is that postal house is usually located in remote areas.
  15. **Telecommunication** includes every

seperti kantor pos dan kantor pos pembantu, bedanya rumah pos biasanya terletak di daerah terpencil.

15. **Telekomunikasi** adalah setiap pemancaran, pengiriman dan atau penerimaan dari setiap informasi dalam bentuk tanda-tanda, isyarat, tulisan, gambar, suara dan bunyi melalui sistem kawat, optik, radio atau sistem elektromagnetik lainnya.

16. **Jaringan telekomunikasi** adalah rangkaian perangkat telekomunikasi dan kelengkapannya yang digunakan dalam bertelekomunikasi.

17. Telepon tetap kabel dalam Susenas disebut **telepon rumah** adalah jaringan telekomunikasi menggunakan perangkat telepon tetap dengan kabel yang secara umum diatur oleh standar-standar teknis dengan menggunakan suatu nomor telepon, dikenal pula sebagai Public Switched Telephone Network (PSTN). Pada umumnya dimanfaatkan untuk telepon rumah dan jaringan internet, memiliki kemampuan menghantarkan sinyal dengan kuat dan jelas dengan biaya

*transmitting, delivering and or receiving from every information of marking, signal, article, picture, sound and voice through strand of wire system, optic, radio or other electromagnetic system.*

16. **Telecommunication network** is peripheral network of telecommunication and its equipment used in the means of telecommunication.

17. *Fixed line telephone based on Susenas called **home phone** is a telecommunication network using fixed line telephone device which is generally regulated by technical standards, using a phone number, also known as the Public Switched Telephone Network (PSTN). It is generally used for home phone and Internet networks, has the ability to deliver a strong and clear signal with a relatively low cost.*

18. **Cellular mobile phone** is an electronic telecommunication device which has the same basic capabilities with fixed cables, but can be taken anywhere (portable,

yang relatif lebih murah.

18. **Telepon bergerak seluler** adalah perangkat telekomunikasi elektronik yang mempunyai kemampuan dasar yang sama dengan telepon tetap kabel, namun dapat dibawa ke mana-mana (portable, mobile) dan tidak perlu disambungkan dengan jaringan telekomunikasi kabel. Selain berfungsi sebagai telepon, telepon seluler modern biasanya mendukung layanan tambahan seperti Short Messages Services (SMS), Multimedia Messages Service (MMS), e-mail dan akses Internet, aplikasi bisnis dan permainan, serta fotografi. Saat ini, Indonesia mempunyai dua sistem jaringan telepon bergerak seluler yaitu Global System for Mobile Telecommunications (GSM) dan CDMA.

19. **Internet** adalah sebuah jaringan komputer publik di seluruh dunia. Internet menyediakan akses ke sejumlah layanan komunikasi termasuk World Wide Web dan membawa email, berita, hiburan dan file data.

20. **Penyiaran Radio** mencakup

*mobile) and does not need to be connected to the wired telecommunications networks. In addition to functioning as a telephone, modern mobile phone typically supports additional services such as Short Messages Services (SMS), Multimedia Messages Service (MMS), e-mail and access to the Internet, business applications and games, as well as photography. Currently, Indonesia has two cellular mobile telephone network system that are GSM (Global System for Mobile Telecommunications) and Code Division Multiple Access (CDMA).*

19. **The internet** is a worldwide public computer network. It provides access to a number of communication services including the World Wide Web and carries e-mail, news, entertainment and data files.

20. *Radio broadcasting includes voice signals broadcasting through radio broadcasting studios and facilities for the programs transmission related to community, including collecting and distributing programs via cable or satellite, internet (internet radio station),*



penyiaran sinyal suara melalui studio penyiaran radio dan fasilitas untuk transmisi program yang berhubungan dengan masyarakat, termasuk mengumpulkan dan menyalurkan program melalui kabel atau satelit, internet (stasiun radio internet), termasuk penyiaran data yang terintegrasi dengan penyiaran radio.

21. Penyiaran dan pemrograman televisi mencakup pembuatan program saluran televisi lengkap dari komponen program yang dibeli (seperti film, dokumenter, dan lain-lain), komponen program yang dihasilkan sendiri (seperti berita lokal, laporan langsung) atau kombinasi keduanya, pemrograman dari saluran video atas dasar permintaan, dan penyiaran data yang diintegrasikan dengan siaran televisi. Program televisi lengkap dapat disiarkan sendiri atau melalui distribusi pihak ketiga, seperti perusahaan kabel atau provider televisi satelit. Pemrograman dapat bersifat umum atau khusus (misalnya format terbatas seperti program berita, olah raga, pendidikan atau program yang ditujukan untuk anak muda), dapat dibuat dengan bebas tersedia untuk

*including integrated data broadcasting with radio broadcasting.*

21. *Broadcasting and television programming includes the manufacture of a complete television channel program from purchased program components (such as films, documentaries, etc.), own produced program components (such as local news, live reports) or a combination of both, the programming of the video channel on the basis of demand, and data broadcasting integrated with television broadcasting. Complete television program can broadcast their own or through a third party distribution, such as cable companies or satellite television providers. Programming can be general or specific (e.g. limited formats such as news programs, sports, education or programs aimed at young people), can be made freely available to users or can only available on a subscription basis.*
22. *Newspapers, journals, and bulletin/magazine publishing include newspapers and newspaper*

- pemakai atau dapat hanya tersedia atas dasar langganan.
22. Penerbitan surat kabar, jurnal, dan buletin/Majalah mencakup usaha penerbitan surat kabar dan surat kabar iklan, jurnal, buletin, majalah umum dan teknis, komik termasuk penerbitan jadwal radio dan televisi, dan sebagainya.
23. Koran atau surat kabar adalah suatu penerbitan yang ringan dan mudah dibuang, biasanya dicetak pada kertas berbiaya rendah yang disebut kertas koran, yang berisi berita-berita terkini dalam berbagai topik. Topiknya bisa berupa even politik, kriminalitas, olahraga, tajuk rencana, dan cuaca. Jenis surat kabar umum biasanya diterbitkan setiap hari, kecuali pada hari-hari libur. Surat kabar sore juga umum di beberapa negara. Selain itu, juga terdapat surat kabar mingguan yang biasanya lebih kecil dan kurang prestisius dibandingkan dengan surat kabar harian dan isinya biasanya lebih bersifat hiburan.
24. Tabloid adalah istilah suatu format surat kabar yang lebih kecil (597 *advertisements, journals, bulletin, general and technical magazines, comic, including radio and television schedule publishing, and so on.*
23. *Newspaper is a lightweight publication but easily disposed of, usually printed on low-cost paper called newsprint, containing the latest news on various topics. Topics can include political events, crime, sports, editorials, and weather. Common types of newspapers are usually published daily, except on holidays. Afternoon newspapers are also common in some countries. In addition, there is also a weekly newspaper that is usually smaller and less prestigious than the daily newspaper and its contents are usually more entertainment.*
24. *Tabloid is a smaller term format of newspaper (597 mm × 375 mm) than a standard size daily newspaper. This term is usually associated with the publishing of non-daily regular newspapers (can be weekly, biweekly, etc.), which*

mm × 375 mm) dari ukuran standar koran harian. Istilah ini biasanya dikaitkan dengan penerbitan surat kabar reguler non harian (bisa mingguan, dwimingguan, dll), yang terfokus pada hal-hal yang lebih “tidak serius”, terutama masalah selebritas, olah raga, kriminal, dll.

25. Jurnal adalah majalah yang khusus memuat artikel dalam suatu bidang ilmu tertentu.
26. Buletin adalah publikasi organisasi yang mengangkat perkembangan suatu topik atau aspek tertentu dan diterbitkan/dipublikasikan secara teratur (berkala) dalam waktu yang relatif singkat (harian hingga bulanan). Buletin ditujukan kepada khalayak yang lebih sempit, yang berkaitan dengan bidang tertentu saja. Tulisan dalam buletin umumnya singkat dan padat (mirip berita), menggunakan bahasa yang formal, dan banyak istilah teknis berkaitan dengan bidang tersebut.
27. Majalah adalah penerbitan berkala yang berisi bermacam-macam artikel dalam subyek yang bervariasi. Majalah biasa diterbitkan mingguan, dwimingguan atau bulanan. Majalah biasanya memiliki artikel mengenai topik

*of celebrity, sports, crime, etc.*

25. *Journal is a special magazine that publish an article in a particular field of science.*
26. *Bulletin is a publication of an organization that raised the development of a particular topic or aspect and issued/published regularly (periodically) in a relatively short time (daily to monthly). Bulletin is addressed to a narrower audience, which relates to a particular field. Posts in bulletin are generally short and concise (similar to news), using formal language and a lot of technical terms related to the field.*
27. *Magazine is a periodical publication containing a variety of articles on varied subjects. Regular magazine published weekly, biweekly or monthly. Magazines usually have articles on popular topics which are addressed to the general public and written in a style that is easily understood by many people.*
28. *The circulation is the number of items printed in units of copies.*

populer yang ditujukan kepada masyarakat umum dan ditulis dengan gaya bahasa yang mudah dimengerti oleh banyak orang.

28. Oplah adalah jumlah barang yang tercetak dalam satuan eksemplar.

29. Bioskop adalah pertunjukkan yang diperlihatkan dengan gambar (film) yang disorot sehingga dapat bergerak. Bioskop juga diartikan sebagai tempat untuk menonton pertunjukkan film dengan menggunakan layar lebar, dimana gambar film diproyeksikan ke layar menggunakan proyektor.

29. *Cinema is a show that is shown with the image (film) highlighted so it can move. Cinema also be interpreted as a place to watch the shows using a wide screen movies, where the film images projected onto a screen using a projector.*

**ULASAN**

**DESCRIPTION**

**Transportasi**

**Transportation**

Jalan merupakan prasarana pengangkutan darat yang penting untuk memperlancar kegiatan perekonomian. Tersedianya jalan yang berkualitas akan meningkatkan usaha pembangunan khususnya dalam upaya memudahkan mobilitas penduduk dan memperlancar lalu lintas barang/jasa dari satu daerah ke daerah lain.

*Road is one of the most important infrastructures in supporting economic activities, especially for transportation and mobilisation of goods and services. Improvement in the quality of road will support the development process and the distribution of goods/services from one region to another.*

Panjang jalan Kabupaten di Kabupaten Batang Hari tahun 2018 adalah 1.011.800 km, dengan panjang jalan yang telah diaspal sebesar 50,46 persennya.

*The total length of Batang Hari Regency [•roads in 2018 reached 1.011.800 km, consist of 50,46 percent asphalted roads.*

## 9.1 TRANSPORTASI/TRANSPORTASION

### 9.1.1 Panjang Jalan menurut Kecamatan dan Pemerintahan yang Berwenang Mengelolanya (Km) Tahun 2018 *Length of Roads by District and The Authorities Government to Manage (Km) 2018*

**Tabel**  
**Table**

Kecamatan (District)	Negara (Country)	Propinsi (Province)	Kabupaten (Regency)	Jumlah (Total)
(1)	(2)	(3)	(4)	(5)
1. M e r s a m	Indonesia	Jambi	Batang Hari	89.100
2. Maro Sebo Ulu	Indonesia	Jambi	Batang Hari	127.609
3. Batin XXIV	Indonesia	Jambi	Batang Hari	133.744
4. Muara Tembesi	Indonesia	Jambi	Batang Hari	106.062
5. Muara Bulian	Indonesia	Jambi	Batang Hari	178.484
6. Bajubang	Indonesia	Jambi	Batang Hari	154.230
7. Maro Sebo Ilir	Indonesia	Jambi	Batang Hari	107.510
8. Pelayung	Indonesia	Jambi	Batang Hari	115.061
J u m l a h				1.011.800

Sumber : Dinas Pekerjaan Umum dan Penataan Ruang Kabupaten Batang Hari

Source : Department of Public Works and Spatial Planning of Batang Hari Regency

**9.1.2 Panjang Jalan menurut Kecamatan dan Jenis Permukaan Jalan (Km) Tahun 2018**  
**Length of Roads by District and Kind of Road Surface (Km) 2018**

**Tabel**  
**Table**

Kecamatan (District)	Perkerasan				Jumlah (Total)
	Kaku (Rigid Pavement)	Aspal (Asphalt)	Kerikil (Pebble)	Tanah (Ground)	
(1)		(2)	(3)	(4)	(5)
1. M e r s a m	-	65.100	16.00	8.000	89.100
2. Maro Sebo Ulu	-	37.200	-	90.409	127.609
3. Batin XXIV	-	92.728	12.323	28.693	133.744
4. Muara Tembesi	1.294	26.195	25.637	52.936	106.062
5. Muara Bulian	0.709	115.175	2.520	60.080	178.484
6. Bajubang	4.055	77.610	45.665	26.900	154.230
7. Maro Sebo Ilir	3.460	36.885	2.700	64.465	107.510
8. Pelayung	7.530	59.690	8.725	39.116	115.061
<b>J u m l a h</b>	<b>17.048</b>	<b>510.583</b>	<b>113.570</b>	<b>370.599</b>	<b>1.011.800</b>

Sumber : Dinas Pekerjaan Umum dan Penataan Ruang Kabupaten Batang Hari

Source : Department of Public Works and Spatial Planning of Batang Hari Regency

**Tabel**  
**Table**

**9.1.3 Panjang Jalan menurut Kecamatan dan Kondisi Jalan (Km) Tahun 2018**  
**Length of Road by District and Condition of Road (Km) 2018**

Kecamatan (District)	Baik (Good)	Sedang (Medium)	Rusak (Damaged)	Rusak Berat (Serious Damaged)	Jumlah (Total)
(1)	(2)	(3)	(4)	(5)	(6)
1. M e r s a m	14.050	2.000	6.000	67.050	89.100
2. Maro Sebo Ulu	20.105	3.150	6.000	98.354	127.609
3. Batin XXIV	23.270	30.441	3.300	76.733	133.744
4. Muara Tembesi	2.794	15.020	17.584	70.664	106.062
5. Muara Bulian	74.369	15.750	28.655	59.710	178.484
6. Bajubang	27.855	17.490	14.620	94.265	154.230
7. Maro Sebo Ilir	7.160	18.695	7.000	74.655	107.510
8. Pemayung	13.480	22.700	6.600	72.281	115.061
<b>J u m l a h</b>	<b>183.083</b>	<b>125.246</b>	<b>89.759</b>	<b>613.712</b>	<b>1,011.800</b>

Sumber : Dinas Pekerjaan Umum dan Penataan Ruang Kabupaten Batang Hari

Source : Department of Public Works and Spatial Planning of Batang Hari Regency



**Tabel 9.1.4 Banyak Jembatan serta Panjangnya Tahun 2013-2018**  
**Table Number and Length of Bridge 2013-2018**

T a h u n	Banyak Jembatan (Number of Bridge)	Panjang (m) (Length of Bridge) (m)
(1)	(2)	(3)
2018	225	1.582,00
2017	224	1,552.00
2016	222	1,497.00
2015	220	901.00
2014	230	1,718.50

Sumber : Dinas Pekerjaan Umum dan Penataan Ruang Kabupaten Batang Hari  
 Source : Department of Public Works and Spatial Planning of Batang Hari Regency

**9.1.5 Jumlah Kendaraan Bermotor Wajib Uji di Kabupaten  
Batang Hari Tahun 2009-2018**

**Tabel  
Table**

***Number of Testing Obligatory Motor Vehicle by Kind of  
Vehicle in Batang Hari Regency 2009-2018***

Tahun (Year)	Mini Bis (Minibus)	Bis Sedang (Medium Bus)	Pick Up (Pick Up)	T r u k (Truck)
(1)	(2)	(3)	(3)	(4)
2010	481	72	958	907
2011	486	71	1.183	1.104
2012	487	72	1.385	1.305
2013	487	75	1.591	1.562
2014	487	77	1.775	1.752
2015	487	78	1.968	1.839
2016	486	78	2.086	1.871
2017	511	91	3.227	2.735
2018	489	83	3.296	2.170

Sumber : Dinas Perhubungan Kabupaten Batang Hari  
Source : Transportation Office of Batang Hari Regency

**9.1.6 Banyaknya Bus dan Penumpang Melalui Terminal Muara Bulian Kabupaten Batang Hari Tahun 2018**  
**Number of Bus and Passenger Pass through Muara Bulian Bus Station of Batang Hari Regency 2018**

**Tabel**  
**Table**

Bulan (Month)	Bus (Buah) (Bus) (Unit)		Penumpang (Orang) Passenger (person)	
	Datang (Arrive)	Berangkat (Depart)	Datang (Arrive)	Berangkat (Depart)
(1)	(2)	(3)	(4)	(5)
1. Januari	358	358	10.288	10.289
2. Februari	357	357	10.270	10.270
3. Maret	342	342	9.972	9.971
4. April	322	322	9.800	9.802
5. Mei	328	328	9.831	9.831
6. Juni	289	289	11.403	11.405
7. Juli	370	370	10.987	10.989
8. Agustus	325	325	9.834	9.834
9. September	331	331	9.902	9.902
10. Oktober	326	326	9.845	9.845
11. November	328	328	9.866	9.870
12. Desember	360	360	11.621	11.625
Jumlah	4.036	4.036	123.619	123.633

Sumber : Dinas Perhubungan Kabupaten Batang Hari  
 Source : Transportation Office of Batang Hari Regency

### 9.1.7 Banyaknya Kendaraan yang Menjalani Uji dan Mutasi melalui Kantor Samsat Muara Bulian, 2018

**Tabel**  
**Table**

**Number of Vehicles that Undergo Examination and Mutation through One Roof System Office Muara Bulian, 2018**

Bulan (Month)	Uji Pertama (First Examination)	Uji Ulang (Reexamination)	Mutasi Masuk (Mutation Entry)	Numpang (From Outside Area)	Jumlah (Total)
(1)	(2)	(3)	(4)	(5)	(6)
1. Januari	9	150	2	1	162
2. Februari	36	113	7	-	156
3. Maret	15	174	4	-	193
4. April	18	192	2	-	212
5. Mei	14	329	2	-	345
6. Juni	28	141	4	-	173
7. Juli	12	156	5	-	173
8. Agustus	23	176	7	-	206
9. September	15	162	2	-	179
10. Oktober	21	119	2	-	142
11. November	9	105	-	-	114
12. Desember	15	181	2	-	198
Jumlah	215	1.998	39	1	2.253

Sumber : Dinas Perhubungan Kabupaten Batang Hari  
Source : Transportation Office of Batang Hari Regency

**9.1.8 Plat Peneng yang Terpakai Pada Pengujian Kendaraan Bermotor di Dinas Perhubungan Kabupaten Batang Hari, 2018**

**Tabel**  
**Table**

**Number of License for Private Vehicles Used in Testing in Transportation Office at Batang Hari Regency, 2018**

Bulan (Month)	Jumlah Kendaraan yang Diuji	Jumlah Plat yang Terpakai (keping/plat)
(1)	(2)	(3)
1. Januari	162	162
2. Februari	156	156
3. Maret	193	193
4. April	179	179
5. Mei	345	345
6. Juni	173	173
7. Juli	173	173
8. Agustus	206	206
9. September	179	179
10. Oktober	142	142
11. November	114	114
12. Desember	198	198
Jumlah	2.220	2.220

Sumber : Dinas Perhubungan Kabupaten Batang Hari  
Source : Transportation Office of Batang Hari Regency

## 9.2 POS DAN TELEKOMUNIKASI/POS AND TELEKOMUNICATION

**9.2.1 Lalu Lintas Surat Dalam Negeri dan Luar Negeri Melalui Kantor Pos Muara Bulian Tahun 2018**  
**Number of Sent and Received Letter from Inward and Abroad Country Pass Through Muara Bulian Pos Office 2018**

Jenis Surat (Kind of Letter)	Dikirim (Sent)	Diterima (Received)
(1)	(2)	(3)
1. Surat Standar	450	515
2. Surat Luar Negeri	135	127
3. Kilat (surat)	4.250	23.100
4. Pos Paket	3.612	19.515
5. Wesel	7.951	11.352

Sumber : PT. Pos Indonesia (PERSERO) Muara Bulian 36613

Source : Post Office of Muara Bulian 36613

**9.2.2 Perkembangan dan Pembayaran Wesel Pos Dalam Negeri di Kantos Pos Muara Bulian Tahun 2014-2018**  
**Fluctuation of Pos Draft Payment Inward Country in Muara Bulian Pos Office, 2014-2018**

**Tabel**  
**Table**

Tahun	Dikirimkan (Sent)		Dibayarkan (Pay)	
	Banyak (Quantity)	Nilai (Rp.) (Value) (Rp.)	Banyak (Quantity)	Nilai (Rp.) (Value) (Rp.)
(1)	(2)	(3)	(4)	(5)
2018	7.910	11.121.300.000	11.490	11.724.320.000
2017	7.915	11.120.356.000	11.488	11.723.420.000
2016	7.820	11.058.800.000	11.394	11.678.240.000
2015	7.812	11.050.836.000	11.423	11.698.603.000

Sumber : PT. Pos Indonesia (PERSERO) Muara Bulian 36613  
 Source Post Office of Muara Bulian 36613

### 9.2.3 Banyak Pembayaran Uang Pensiunan Pusat dan Daerah di Kantor Pos dan Giro Muara Bulian per Bulan Tahun 2018

**Tabel**  
**Table**

#### *Monthly Number of Central and Regional Pension Fund at Muara Bulian Pos Office 2018*

Bulan (Month)	Pensiunan Daerah (Regional Pension)	
	Banyak (Jiwa) Quantity (Person)	Nilai Value (Rp)
(1)	(4)	(5)
1. Januari	154	299.008.700
2. Februari	154	299.008.700
3. Maret	154	299.008.700
4. April	154	299.008.700
5. Mei	154	299.008.700
6. Juni	154	299.008.700
7. Juli	154	299.008.700
8. Agustus	154	299.008.700
9. September	154	299.008.700
10. Oktober	154	299.008.700
11. Novembr	154	299.008.700
12. Desember	154	299.008.700
<b>Jumlah</b>	<b>1.848</b>	<b>3.588.104.400</b>

Sumber : PT. Pos Indonesia (PERSERO) Muara Bulian 36613

Source : Post Office of Muara Bulian 36613



**9.2.4 Banyak Penjualan Benda Pos, Materai di Kantor Pos dan Giro Muara Bulian per Bulan Tahun 2018**  
**Table**  
**Table**  
**Monthly Number of Pos Material Sale, Revenue Stamps and Giro at Muara Bulian Pos Office 2018**

Bulan (Month)	Benda Pos (Pos Material) (Rp)	Materai (Revenue Stamp) (Rp)
(1)	(2)	(3)
1. Januari	350	25.000
2. Februari	300	22.000
3. Maret	350	22.500
4. April	400	22.500
5. Mei	400	25.000
6. Juni	450	25.000
7. Juli	500	24.000
8. Agustus	550	25.000
9. September	400	22.000
10. Oktober	300	20.500
11. November	400	25.000
12. Desember	400	22.500
<b>Jumlah</b>	<b>4.850</b>	<b>281.000</b>

Sumber : PT. Pos Indonesia (PERSERO) Muara Bulian 36613

Source : Post Office of Muara Bulian 36613

BAB **12**  
CHAPTER

HARGA-HARGA  
*Prices*

HARGA  
SEBAKO



4.125



12.542



8.000




11.000



100.250



9.000



82.417



13.021



11.875



**PENJELASAN TEKNIS****TECHNICAL NOTES**

- |   |   |
|---|---|
| <p>1. <b>Realisasi Penerimaan dan Pengeluaran Pemerintah Provinsi</b> adalah realisasi/perhitungan APBD Provinsi pada tiap tahun anggaran.</p>  | <p>1. <b><i>Actual revenue and expenditure of Provincial Government</i></b> is the realization/provincial budget calculations for every fiscal year.</p>  |
| <p>2. <b>Pendapatan Asli Daerah (PAD)</b> adalah pendapatan yang diperoleh daerah yang dipungut berdasarkan peraturan daerah sesuai dengan peraturan perundang-undangan, guna keperluan daerah yang bersangkutan dalam membiayai kegiatannya.</p> | <p>2. <b><i>Original Local Government Revenue</i></b> is revenue that withheld based on local regulations in accordance with the legislation, for the purposes of financing their activities.</p> |
| <p>3. <b>Dana Perimbangan</b> adalah dana yang bersumber dari pendapatan APBN yang dialokasikan kepada Daerah untuk mendanai kebutuhan daerah dalam rangka pelaksanaan desentralisasi.</p>  | <p>3. <b><i>Balanced Budget</i></b> is the fund coming from the state budget that allocated to regions to fund their needs in the context of decentralization.</p>                                |
| <p>4. <b>Lain-lain Pendapatan yang Sah</b> adalah pendapatan lainnya dari pemerintah pusat dan atau dari instansi pusat, serta dari daerah lainnya.</p>   | <p>4. <b><i>Other Legal Revenue</i></b> is other income that coming from the central government and or from the central agencies, as well as from other local government.</p>                     |

**ULASAN**

**DESCRIPTION**

**Keuangan**

**Finances**

Menurut data dari Bagian Keuangan Sekretariat Daerah Kabupaten Batang Hari, Anggaran Pendapatan dan Belanja Daerah Kabupaten Batang Hari tahun 2018 terdiri dari Pendapatan dan Pengeluaran.

*According to data collected from Finance Section of Regional Secretariat of Batang Hari Regency, National Budget of Batang Hari Regency in 2018 consist of Income and Expenditure.*

Uraian dari Pendapatan, terdiri atas :

*Details of Income, show below :*

1. Pendapatan Asli Daerah (PAD) sebesar Rp 87.927.396.202,96 (7,51 persen).
2. Bagian Dana Perimbangan sebesar Rp 926.871.393.175,00 (79,19 persen).
3. Lain-lain Pendapatan yang Sah sebesar Rp 155.567.004.588,43 (13,29 persen).

1. *Native Regional Income was Rp 87.927.396.202,96 (7,51 persen).*
2. *Proportion from Balancing Fund was Rp 926.871.393.175,00 (79,19 persen).*
3. *Others Legal Income was Rp 155.567.004.588,43 (13,29 persen).*

<https://batangharikab.bps.go.id>

**10.1 BANK, KOPERASI, PEGADAIAN, PENANAMAN MODAL/PRICE****10.1.1 Posisi Dana pada Bank Pembangunan Daerah Jambi  
Cabang Muara Bulian per Bulan Tahun 2018 (Jutaan  
Rp)****Tabel  
Table****Monthly Fund Position at Bank Pembangunan Daerah  
Jambi Branch Muara Bulian 2018 (Milion Rp)**

Bulan (Month)	Giro	Deposito	Tabungan	Jumlah
(1)	(2)	(3)	(4)	(5)
1. Januari	95.383.358.199,80	302.153.698.712,34	56.251.722.816,69	453.788.779.728,83
2. Februari	107.394.702.699,63	304.102.875.036,25	54.047.353.543,19	465.544.931.279,07
3. Maret	116.431.516.146,00	307.258.132.015,66	55.678.777.207,64	479.368.425.369,30
4. April	162.326.298.001,22	308.541.126.694,00	60.140.236.816,37	531.007.661.511,59
5. Mei	152.698.815.524,54	251.435.126.694,00	61.890.395.765,40	466.024.337.983,94
6. Juni	170.617.629.664,95	320.626.126.694,00	67.158.533.427,78	558.402.289.786,73
7. Juli	114.778.702.966,09	306.596.126.694,00	65.555.372.661,66	486.930.202.321,75
8. Agustus	122.624.215.506,86	317.738.423.033,81	66.146.320.954,71	506.508.959.495,38
9. September	145.602.761.571,09	378.231.337.817,29	63.298.520.859,27	587.132.620.247,65
10. Oktober	165.435.805.937,88	328.136.985.020,39	67.706.010.314,07	561.278.801.272,34
11. November	133.332.200.154,81	338.643.626.694,00	69.273.178.984,58	541.249.005.833,39
12. Desember	52.405.576.774,31	320.162.626.694,00	78.060.406.357,00	450.628.609.825,31
<b>2018</b>	<b>1.539.031.583.147,18</b>	<b>.783.626.211.799,74</b>	<b>765.206.829.708,36</b>	<b>6.087.864.624.655,28</b>
<b>2017</b>	<b>50.361,28</b>	<b>187.260,63</b>	<b>64.898,31</b>	<b>302.520,23</b>
<b>2016</b>	<b>47.692</b>	<b>279.602</b>	<b>49.759</b>	<b>377.055</b>
<b>2015</b>	<b>23.193</b>	<b>89.468</b>	<b>46.149</b>	<b>158.811</b>
<b>2014</b>	<b>39.839</b>	<b>175.325</b>	<b>46.272</b>	<b>261.436</b>

Sumber : Bank Pembangunan Daerah Jambi Cabang Muara Bulian  
 Source : Bank Pembangunan Daerah Jambi Branch Muara Bulian

**10.1.2 Posisi Dana pada Bank Negara Indonesia Cabang Muara Bulian per Bulan Tahun 2018 (Jutaan Rp)**  
**Table**  
**Table**  
**Monthly Fund Position at Bank Negara Indonesia Branch Muara Bulian 2018 (Milion Rp)**

	Bulan (Month)	Giro	Deposito	Tabungan	Jumlah
	(1)	(2)	(3)	(4)	(5)
1.	Januari	19,064	13,156	24,260	56,480
2.	Februari	12,740	13,168	23,935	49,843
3.	Maret	5,716	13,099	23,819	42,634
4.	April	10,471	13,605	22,920	46,996
5.	Mei	33,020	13,712	24,000	70,732
6.	Juni	21,680	13,632	25,078	60,390
7.	Juli	9,059	13,803	26,105	48,967
8.	Agustus	31,923	13,440	26,826	72,189
9.	September	27,679	13,608	27,311	68,598
10.	Oktober	13,327	13,881	30,231	57,439
11.	November	2,007	14,637	27,261	43,905
12.	Desember	3,591	19,726	29,855	53,172
	2018	3,591	19,726	29,855	53,172
	2017	17,095	13,117	24,604	54,816

Sumber : Bank Negara Indonesia Cabang Muara Bulian  
Source : Bank Negara Indonesia Branch Muara Bulian



**10.1.3 Banyaknya Tenaga Kerja, Nasabah dan Pendapatan pada Perum Pegadaian Cabang Muara Bulian per Bulan Tahun 2018**

**Tabel**

**Table**

**Number of Employee, Customers and Income at Perum Pegadaian Branch Muara Bulian by Monthly 2018**

	Bulan (Month)	Tenaga Kerja (Employee)	Nasabah (Customers)	Pendapatan (Income) (000 Rp)
	(1)	(2)	(3)	(4)
1.	Januari	6	590	2.244.290.000
2.	Februari	6	527	2.013.330.000
3.	Maret	6	603	2.591.440.000
4.	April	6	561	2.223.900.000
5.	Mei	6	615	2.794.800.000
6.	Juni	6	398	1.664.910.000
7.	Juli	6	691	2.814.250.000
8.	Agustus	6	555	2.171.620.000
9.	September	6	534	2.026.010.000
10.	Oktober	6	540	2.173.670.000
11.	November	6	545	2.435.200.000
12.	Desember	6	529	2.010.540.000

Sumber : Perum Pegadaian Cabang Muara Bulian  
 Source : Perum Pegadaian Branch Muara Bulian

**10.1.4 Banyaknya Volume dan Nilai Transaksi Logam Mulia pada Perum Pegadaian Cabang Muara Bulian per Bulan Tahun 2018**

**Tabel**  
**Table**

***Number of Transaction Volume and Value of Gold at Perum Pegadaian Branch Muara Bulian by Monthly 2018***

Bulan (Month)	Volume Transaksi Logam Mulia (gram)	Nilai Transaksi Logam Mulia (000 Rp)
(1)	(2)	(3)
1. Januari	32	19.212.000
2. Februari	3	1.901.000
3. Maret	22	13.825.000
4. April	50	31.090.000
5. Mei	10	6.384.000
6. Juni	0	0
7. Juli	50	30.810.000
8. Agustus	15	9.253.000
9. September	0	0
10. Oktober	2	1.360.000
11. November	86	54.430.000
12. Desember	1	678.000

Sumber : Perum Pegadaian Cabang Muara Bulian  
Source : Perum Pegadaian Branch Muara Bulian

## 10.2 HARGA/PRICE

## 10.2.12 Rata-rata Harga Sembilan Bahan Pokok menurut Bulan

(Rp/Kg) Kabupaten Batang Hari Tahun 2018

**Tabel**  
**Table****Monthly Average Price of Nine Necessities for Daily Living  
in Batang Hari Regency 2018**

Bulan (Month)	Beras (Belida)	Ikan Teri (No. 1)	Minyak Sayur (Curah)	Gula Pasir (Curah)	Garam (Hancur Refina)
(1)	(2)	(3)	(4)	(5)	(6)
1. Januari	12.000	96.500	12.750	13.000	4.500
2. Februari	12.000	96.500	12.750	13.000	4.500
3. Maret	12.000	96.500	12.500	13.000	4.500
4. April	12.000	101.500	12.500	14.000	4.000
5. Mei	12.000	101.500	12.500	14.000	4.000
6. Juni	12.000	101.500	12.500	14.000	4.000
7. Juli	11.750	101.500	12.500	14.000	4.000
8. Agustus	11.750	101.500	12.500	12.250	4.000
9. September	11.750	101.500	12.500	12.250	4.000
10. Oktober	11.750	101.500	12.500	12.250	4.000
11. November	11.750	101.500	12.500	12.250	4.000
12. Desember	11.750	101.500	12.500	12.250	4.000
Rata-rata	11.875	100.250	12.542	13.021	4.125
2017	11.293	87.094	12.708	13.688	3.750

Sumber : Badan Pusat Statistik Kabupaten Batang Hari

Source : BPS-Statistics of Batang Hari Regency

Tabel 10.3.1 Lanjutan (*Continued*)

B u l a n (Month)	Minyak Tanah (Rp/Liter)	Sabun Cuci (Sunlight) (Rp/Batang)	Tepung Terigu (Segitiga Biru) (Rp/Kg)	Batik Cap (Gajah Mas) (Rp/Helai)
(1)	(2)	(3)	(4)	(5)
1. Januari	9.000	11.000	8.000	81.500
2. Februari	9.000	11.000	8.000	82.500
3. Maret	9.000	11.000	8.000	82.500
4. April	9.000	11.000	8.000	82.500
5. Mei	9.000	11.000	8.000	82.500
6. Juni	9.000	11.000	8.000	82.500
7. Juli	9.000	11.000	8.000	82.500
8. Agustus	9.000	11.000	8.000	82.500
9. September	9.000	11.000	8.000	82.500
10. Oktober	9.000	11.000	8.000	82.500
11. November	9.000	11.000	8.000	82.500
12. Desember	9.000	11.000	8.000	82.500
Rata-rata	9.000	11.000	8.000	82.417
2017	8.386	2.250	8.000	81.500

Sumber : Badan Pusat Statistik Kabupaten Batang Hari  
 Source : BPS- Statistics Indonesia of Batang Hari Regency

<https://batangharikab.bps.go.id>

# BAB 11 PENGELUARAN PENDUDUK DAN KONSUMSI MAKANAN

## CHAPTER Population Expenditure and Food Consumption

### Pengeluaran Rata-rata Per Kapita Sebulan

< 199.999	0 %
2.00.000 - 299.999	0,3 %
3.00.000 - 499.999	12,1 %
5.00.000 - 749.999	34,4 %
7.50.000 - 999.999	20,2 %
1.000.000 - 1.499.999	20,5 %
>=1.500.000	12,8 %



44,17 %



55,83 %





**PENJELASAN TEKNIS**

1. **Pengeluaran rata-rata per kapita** adalah biaya yang dikeluarkan untuk konsumsi semua anggota rumah tangga selama sebulan baik yang berasal dari pembelian, pemberian maupun produksi sendiri dibagi dengan banyaknya anggota rumah tangga dalam rumah tangga tersebut.

**TECHNICAL NOTES**

1. **Per capita Average Expenditure** is the cost spent for all household members consumption during the month, whether from purchasing, giving or own production, divided by the number of household members in the household.

<https://batangharikab.bps.go.id>



**ULASAN**

Tingkat kesejahteraan rumah tangga secara nyata dapat diukur dari tingkat pendapatan yang dibandingkan dengan kebutuhan minimum untuk hidup layak. Perubahan tingkat kesejahteraan dapat diamati dengan melihat pola pengeluaran rumah tangga, yang dalam hal ini didekati dengan variabel pengeluaran. Pengeluaran rumah tangga dibedakan menjadi dua yaitu pengeluaran untuk makanan dan bukan makanan. Di negara berkembang, umumnya pengeluaran untuk makanan masih merupakan bagian terbesar dari total pengeluaran konsumsi rumah tangga. Perubahan angka persentase tersebut dalam setiap tahunnya dapat menunjukkan perkembangan taraf kehidupan rumah tangga.

Modus pengeluaran rata-rata perkapita rumah tangga perbulan di Kabupaten Batang Hari tahun 2018 berada pada kisaran golongan pengeluaran perkapita 500.000 – 749.999 rupiah dengan persentase sebesar 34,40 persen. Di negara-negara sedang berkembang seperti Indonesia, umumnya pengeluaran untuk makanan masih merupakan bagian terbesar (>50 persen) dari total pengeluaran konsumsi rumah tangga. Perubahan angka

**DESCRIPTION**

*The level of household welfare can be measured from the income level compared to the minimum requirement for decent living. The Changes in welfare level can be observed by looking at the pattern of household expenditure, which in this case is approximated by the expenditure variable. Household expenditure is divided into two part, namely food expenditure and not food expenditure. In developing countries, food expenditure is generally the largest share of total household consumption expenditure. The change in percentage rate in each year can show the development of the standard of living of the household.*

*The mode of average expenditure per household per month at Batang Hari Regency in 2016 is on the range of expenditure category per capita 500.000 - 749,999 rupiah with percentage of 34,40 percent. In developing countries like Indonesia, food expenditure is generally the largest (> 50 percent) of total household consumption expenditure. The change in percentage rate in each year can show the development of household welfare level. Differently in an advanced country, expenditures on various goods and services outside food constitute the bulk of household expenditures.*

persentase tersebut dalam setiap tahunnya dapat menunjukkan perkembangan tingkat kesejahteraan rumah tangga. Sebaliknya, di negara yang sudah maju, pengeluaran untuk aneka barang dan jasa di luar makanan merupakan bagian terbesar dari pengeluaran rumah tangga.

Persentase pengeluaran perkapita rumah tangga Kabupaten Batang Hari untuk makanan pada tahun 2017 sebesar 62,58 persen, sedangkan sisanya yaitu sebesar 37,42 persen untuk non makanan. Sementara itu, di tahun 2018 persentase pengeluaran makanan menurun menjadi 55,83 persen, sedangkan untuk nonmakanan sebesar 44,17 persen. Hal ini menunjukkan adanya peningkatan kesejahteraan masyarakat, dimana persentase pendapatan yang dialokasikan untuk kebutuhan non makanan meningkat, sedangkan persentase pendapatan yang digunakan untuk makanan menurun. Ini artinya, kemampuan penduduk untuk memenuhi kebutuhan di luar kebutuhan konsumsi makanan mereka mengalami peningkatan.

*Percentage of household expenditure per capita of Batang Hari Regency for meals in 2017 amounted to **62,58** percent, while the rest that is equal to 37,42 percent for non meals. Meanwhile, in 2018 the percentage of food expenditure decreased to 55,83 percent, while for non-food amounted to 44,17 percent. This shows an increase in people's welfare, where the percentage of income allocated for non-food needs increases, while the percentage of income used for food decreases. This means that the ability of the population to meet the needs beyond their food consumption needs has increased.*

## 11.1 PENGELUARAN PENDUDUK DAN KONSUMSI MAKANAN

### 11.1.1 Persentase Penduduk Menurut Golongan Pengeluaran Per Kapita Sebulan di Kabupaten Batang Hari, 2018 *Percentage of Population by Expenditure Per Capita Per Month Class in Batang Hari Regency, 2018*

**Tabel**  
**Table**

	<b>Golongan Pengeluaran Expenditure Class (rupiah)</b>	<b>Persentase Penduduk Percentage of Population</b>
	(1)	(2)
1	>199 999	0
2	200 000–299 999	0,3
3	300 000–499 999	11,8
4	500 000–749 999	34,4
5	750 000–999 999	20,2
6	1 000 000–1 499 999	20,5
7	1 500 000+	12,8
	<b>Jumlah/Total</b>	<b>100</b>

Sumber: Badan Pusat Statistik Kabupaten Batang Hari  
Source: BPS- Statistics Indonesia of Batang Hari Regency

**11.1.2 Pengeluaran Rata-Rata Per Kapita Menurut Jenis Pengeluaran dan Golongan Pengeluaran Per Kapita Sebulan (Rupiah Rp) di Kabupaten Batang Hari, 2018**  
***Average Expenditure Per Kapita by Expenditure Class and Expenditure Type (Rupiah Rp) in Batang Hari Regency, 2018***

**Tabel**  
**Table**

	<b>Golongan Pengeluaran Expenditure Class (rupiah)</b>	<b>Pengeluaran Makanan (Food Expenditure)</b>	<b>Pengeluaran NonMakanan (Non Food Expenditure)</b>	<b>Jumlah Total</b>
	(1)	(2)		
1	>199 999	0	0	0
2	200 000–299 999	1.579.714	508.633	2.088.348
3	300 000–499 999	1.403.145	733.923	2.137.067
4	500 000–749 999	1.570.614	934.484	2.505.098
5	750 000–999 999	1.903.879	1.274.692	3.178.571
6	1 000 000–1 499 999	2.352.044	1.979.673	4.331.717
7	1 500 000+	3.008.448	3.802.729	6.811.177
	<b>Jumlah/Total</b>	1.957.830	1.549.018	3.506.848

Sumber: Survei Sosial Ekonomi Nasional, Maret 2018  
 Source: National Socioeconomic Survey, March 2018

<https://batangharikab.bps.go.id>

BAB **12**  
CHAPTER

PENDAPATAN REGIONAL  
*Regional Income*

40.20 %



**PERTANIAN**

Peranan Sektor Dalam Pembentukan PDRB 2018  
Kabupaten Batang Hari

11.35 %

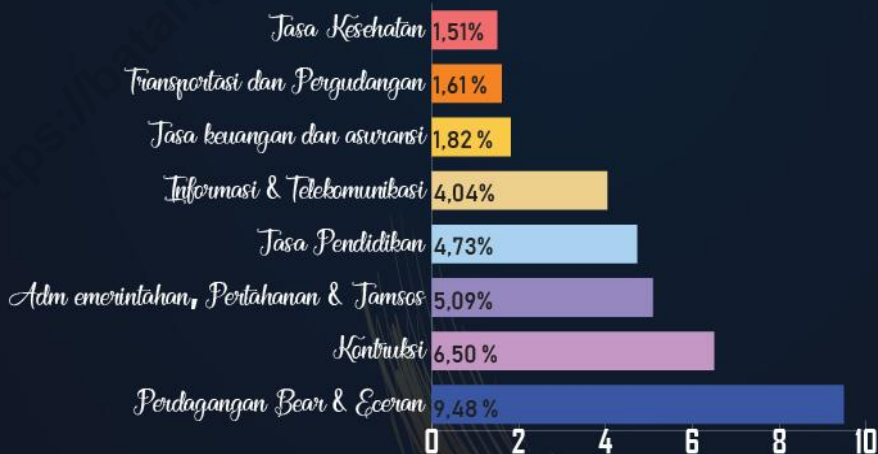


**INDUSTRI  
PENGOLAHAN**

10.49 %



**PERTAMBANGAN  
DAN PENGGALIAN**



Sumber : Badan Pusat Statistik Kab. Batang Hari



**PENJELASAN TEKNIS**

**TECHNICAL NOTES**

1. Penghitungan statistik neraca nasional mengikuti buku petunjuk yang diterbitkan oleh Perserikatan Bangsa Bangsa (PBB) dikenal sebagai Sistem Neraca Nasional (SNN). SNN adalah rekomendasi internasional tentang bagaimana menyusun ukuran aktivitas ekonomi yang sesuai dengan standar neraca baku yang didasarkan pada prinsip-prinsip ekonomi. Rekomendasi yang dimaksud dinyatakan dalam sekumpulan konsep, definisi, klasifikasi, dan aturan neraca yang disepakati secara internasional dalam mengukur indikator tertentu seperti Produk Domestik Bruto (PDB). Salah satu bentuk adaptasi pencatatan statistik nasional adalah melakukan perubahan tahun dasar PDB Indonesia dari tahun 2000 ke 2010. Perubahan tahun dasar PDB dilakukan seiring dengan mengadopsi rekomendasi PBB yang tertuang dalam Sistem Neraca Nasional 2008 (SNA 2008).

2. Produk Domestik Bruto pada tingkat nasional serta Produk Domestik Regional Bruto (PDRB) pada tingkat regional (provinsi) menggambarkan kemampuan suatu wilayah untuk menciptakan nilai

1. *The method used to estimate national accounts statistics is based on the standard guidelines formed by United Nation known as System of National Accounts (SNA). SNA is the internationally agreed standard set of recommendations on how to compile measures of economic activity in accordance with strict accounting conventions based on economic principles. The recommendations are expressed in term of a set of concepts, definitions, classifications and accounting rules that comprise the internationally agreed standard for measuring indicators such as Gross Domestic Product (GDP). One of the improvement in the national statistical system is to rebase GDP form base year 2000 to 2010 in order to capture current economic condition. It is in line with the United Nations (UN) recommendation on 2008 SNA.*

2. *The basic measure of the value added arising from economic activity is known as Gross Domestic Product at the national level and Gross Regional Domestic Product (GRDP) at the regional level*



tambah pada suatu waktu tertentu. Untuk menyusun PDB maupun PDRB digunakan 2 pendekatan, yaitu lapangan usaha dan pengeluaran. Keduanya menyajikan komposisi data nilai tambah dirinci menurut sumber kegiatan ekonomi (lapangan usaha) dan menurut komponen penggunaannya. PDB maupun PDRB dari sisi lapangan usaha merupakan penjumlahan seluruh komponen nilai tambah bruto yang mampu diciptakan oleh sektor-sektor ekonomi atas berbagai aktivitas produksinya. Sedangkan dari sisi pengeluaran menjelaskan tentang penggunaan dari nilai tambah tersebut.

3. PDB menurut lapangan usaha mengalami perubahan klasifikasi dari 9 lapangan usaha menjadi 17 lapangan usaha. PDB menurut lapangan usaha dirinci menurut total nilai tambah dari seluruh sektor ekonomi yang mencakup lapangan usaha Pertanian, Kehutanan, dan Perikanan; Pertambangan dan Penggalian; Industri Pengolahan; Pengadaan Listrik dan Gas; Pengadaan Air, Pengelolaan Sampah, Limbah dan Daur Ulang; Konstruksi; Perdagangan Besar dan Eceran, Reparasi Mobil dan Sepeda Motor;

(provinces/regencies/municipalities). To compile these statistics, two approaches have been used, i.e. the first approach is to measure value added produced by various kinds of economic activities, while the second approach is to measure final GDP/GRDP. In other words, GDP/GRDP is the sum of total value added produced by all economic industries (activities) and the way of using it.

3. GDP by industry classification changes from 9 sectors to 17 industries. GDP by industry is classified by types of economic activities such as Agriculture, Forestry and Fishing; Mining and Quarrying; Manufacturing; Electricity and Gas; Water supply, Sewerage, Waste Management and Remediation Activities; Construction; Wholesale and Retail Trade; Repair of Motor Vehicles and Motorcycles; Transportation and Storage; Accommodation and Food Service Activities; Information and Communication; Financial and

## PENGELUARAN PENDUDUK DAN KONSUMSI MAKANAN

Transportasi dan Pergudangan; Penyediaan Akomodasi dan Makan Minum; Informasi dan Komunikasi; Jasa Keuangan dan Asuransi; Real Estat; Jasa Perusahaan; Administrasi Pemerintahan, Pertahanan dan Jaminan Sosial Wajib; Jasa Pendidikan; Jasa Kesehatan dan Kegiatan Sosial; dan Jasa lainnya.

*Insurance Activities; Real Estate Activities; Business Activities; Public Administration; Defence and Compulsory Social Security; Education; Human Health and Social Work Activities; and Other Services Activities.*

4. PDB menurut pengeluaran mengalami perubahan klasifikasi dimana pengeluaran konsumsi Lembaga Non Profit yang Melayani Rumah Tangga (LNPRT) yang sebelumnya termasuk bagian dari pengeluaran konsumsi rumah tangga menjadi komponen terpisah. Sehingga klasifikasi PDB menurut pengeluaran dirinci menjadi 7 komponen yaitu komponen pengeluaran konsumsi rumah tangga, pengeluaran konsumsi LNPRT, pengeluaran konsumsi pemerintah, pembentukan modal tetap bruto, perubahan inventori, ekspor barang dan jasa, dan impor barang dan jasa.

4. *GDP by expenditure classification changes where consumption expenditure Non-profit Institutions Serving Households (NPISH) previously included as part of household consumption expenditure is taken out into separate component. So that, GDP by type of expenditures is classified into: household consumption expenditure, NPISH consumption expenditure, government consumption expenditure, gross fixed capital formation, changes in inventories, exports of goods and services, and imports of goods and services.*

5. Pengeluaran konsumsi rumah tangga mencakup berbagai pengeluaran konsumsi akhir rumah tangga atas barang dan jasa untuk memenuhi kebutuhan individu ataupun kelompok secara langsung.

5. *Household consumption expenditures consist of expenditures incurred by households, which are used for both individual or collective needs. Household consumptions are*

Pengeluaran rumah tangga di sini mencakup makanan dan minuman selain restoran; pakaian, alas kaki dan jasa perawatannya; perumahan dan perlengkapan rumah tangga; kesehatan dan pendidikan; transportasi dan komunikasi; restoran dan hotel serta lainnya.

6. Pengeluaran Konsumsi Pemerintah terdiri dari Pengeluaran Konsumsi Individu dan Pengeluaran Konsumsi Kolektif. Barang dan jasa individu merupakan barang dan jasa privat, dimana ciri-ciri barang privat adalah
- Scarcity, yaitu ada kelangkaan/keterbatasan dalam jumlah;
  - Excludable consumption, yaitu konsumsi suatu barang dapat dibatasi hanya pada mereka yang memenuhi persyaratan tertentu (biasanya harga);
  - Rivalrous competition, yaitu konsumsi oleh satu konsumen akan mengurangi atau menghilangkan kesempatan pihak lain untuk melakukan hal serupa. Contoh barang dan jasa yang dihasilkan pemerintah dan tergolong sebagai barang dan jasa individu adalah jasa pelayanan kesehatan pemerintah di rumah sakit/puskesmas dan jasa pendidikan di sekolah/universitas negeri. Sedangkan barang dan jasa kolektif ekuivalen dengan barang

*classified into food and beverages other than restaurants; clothing, footwear, and related maintenance services; housing and household equipment; health and education; transport and communication; restaurants and hotels; and others.*

6. *Government consumption expenditure consists of Individual Consumption Expenditure and Collective Consumption Expenditure. Individual goods and services are private goods and services, which the characteristics of private goods is a) Scarcity, that there is a scarcity/limited in number; b) Excludable consumption, the consumption of goods can be limited only to those who meet certain requirements (usually the price); c) Rivalrous competition, ie consumption by the consumer will reduce or eliminate the chance of another party to do so. Examples of goods and services produced by government and classified as goods and services of individuals is the government health services in hospitals/health centers and education services in schools/universities. Collective goods and services equivalent to public goods characterized by a)*

publik yang memiliki ciri a) Non rivalry, yaitu penggunaan satu konsumen terhadap suatu barang tidak mengurangi kesempatan konsumen lain untuk juga mengkonsumsi barang tersebut; b) Non excludable, yaitu apabila suatu barang publik tersedia, maka tidak ada yang dapat menghalangi siapapun untuk memperoleh manfaat dari barang tersebut atau dengan kata lain setiap orang memiliki akses ke barang tersebut. Contoh barang dan jasa yang dihasilkan pemerintah dan tergolong sebagai barang dan jasa kolektif adalah jasa pertahanan yang dilakukan TNI dan keamanan yang dilakukan kepolisian.

*Non-rivalry, namely the use of a consumer for an item does not reduce the chance of another consumer to also consume goods; b) Non-excludable, i.e. when a public good available, then nothing can hinder anyone to benefit from the goods or in other words everyone has access to the goods. Examples of goods and services produced by government and classified as collective goods and services is carried military defense*

• Œ À ] • v š Z %o } o ]

7. Pembentukan Modal Tetap Bruto (PMTB) mencakup pengadaan, pembuatan, dan pembelian barang modal. Barang modal dimaksud adalah barang-barang yang digunakan untuk proses produksi, tahan lama atau yang mempunyai umur pemakaian lebih dari satu tahun seperti bangunan, mesin-mesin dan alat angkutan. Termasuk pula di sini perbaikan besar (berat) yang sifatnya memperpanjang umur atau mengubah bentuk atau kapasitas barang modal tersebut. Pengeluaran barang modal untuk

7. *Gross Fixed Capital Formation (GFCF) includes procurement, manufacture, and the purchase of capital goods. Capital goods are goods which are used for the production process, durable or have a service life of more than one year such as buildings, machinery, and transportation equipment. Including here: huge improvement that are to extend the life or changing the shape or the capacity of the capital goods. Capital expenditures for military purposes are also covered as GFCF. GFCF*

keperluan militer juga dicakup sebagai PMTB. Klasifikasi komponen PMTB dibagi menjadi 6 sub komponen yaitu Konstruksi; Mesin dan Peralatan; Kendaraan; Peralatan Lainnya; Cultivated Biological Resources (CBR) dan Produk Kekayaan Intelektual.

8. Ekspor barang dan jasa merupakan transaksi perdagangan barang dan jasa dari penduduk (residen) ke bukan penduduk (nonresiden). Impor barang dan jasa adalah transaksi perdagangan dari bukan penduduk ke penduduk. Ekspor atau impor barang terjadi pada saat terjadi perubahan hak kepemilikan barang antara penduduk dengan bukan penduduk (dengan atau tanpa perpindahan fisik barang tersebut). Pada PDB dengan tahun dasar 2010, ekspor dan impor barang dirinci menjadi nonmigas dan migas.
9. Produk Domestik Bruto maupun agregat turunannya disajikan dalam 2 (dua) versi penilaian, yaitu atas dasar "harga berlaku" dan atas dasar "harga konstan". Disebut sebagai harga berlaku karena seluruh agregat dinilai dengan menggunakan harga pada tahun berjalan, sedangkan harga konstan

*component are classified into six sub-components: Construction; Machinery and Equipment; vehicle; Other equipment; Cultivated Biological Resources (CBR) and Intellectual Property Product.*

8. *Exports of goods and services consist of transactions of goods and services from residents to non-residents. Imports of goods and services consist of transaction of goods and services from non-residents to residents. Exports and imports of goods occur when there are changes in ownership of goods between residents and non-residents (with or without physical movements of goods across frontiers). On the GDP at 2010 basic year, exports and imports of goods specified into non oil and gas and oil and gas.*
9. *GDP and its aggregations are presented in two forms: at current market prices and at constant base year market prices. In presenting current market prices, all aggregates are valued at current market prices, while base year constant market prices are shown by valuing all aggregates at fixed*

## PENGELUARAN PENDUDUK DAN KONSUMSI MAKANAN

penilaiannya didasarkan kepada harga satu tahun dasar tertentu, dalam publikasi ini digunakan harga tahun 2010.

*base year prices. Year of 2010 is used as the base year in this publication.*

10. Laju pertumbuhan Produk Domestik Bruto diperoleh dari perhitungan PDB atas dasar harga konstan. Diperoleh dengan cara mengurangi nilai PDB pada tahun ke-n terhadap nilai pada tahun ke n-1 (tahun sebelumnya), dibagi dengan nilai pada tahun ke n-1, dikalikan dengan 100 persen. Laju pertumbuhan menunjukkan perkembangan agregat pendapatan dari satu waktu tertentu terhadap waktu sebelumnya.

*10. Growth rate of Gross Domestic Product is derived from GDP at constant market prices. It is obtained by subtracting the value of GDP year n with the value of GDP year n-1, divided by the value of GDP year n-1 then multiplied by 100 percent. The growth rate of GDP explains the income growth during the given period.*

**ULASAN****DESCRIPTION****Produk Domestik Regional Bruto****Gross Regional Domestic Product**

PDRB (Produk Domestik Regional Bruto) merupakan salah satu indikator yang dapat digunakan untuk mengukur tingkat kemakmuran suatu wilayah. Penghitungan PDRB setiap tahun selalu mengalami perbaikan. Untuk lebih menyesuaikan diri dengan perkembangan situasi, Badan Pusat Statistik telah melakukan perubahan tahun dasar perhitungan dari tahun 2000 menjadi tahun 2010.

Pada tahun 2018, total nilai PDRB atas dasar harga berlaku mencapai Rp 15,710.89 (Miliar rupiah), sedangkan PDRB atas dasar harga konstan tahun 2018 sebesar Rp 11,161.79 (Miliar rupiah). Peranan sektoral dalam pembentukan PDRB Kabupaten Batang Hari cukup bervariasi, sektor yang memiliki peranan terbesar adalah sektor pertanian sebesar 40,20 persen. Sektor lain yang juga berperan selain pertanian adalah sektor industri pengolahan sebesar 11,35 persen serta sektor pertambangan dan penggalian sebesar 10,63 persen.

Laju pertumbuhan ekonomi suatu daerah menunjukkan tingkat pencapaian kinerja ekonomi makro dimana perkembangan 17 struktur ekonomi akan dapat diamati. Laju pertumbuhan ekonomi Kabupaten Batang Hari pada tahun 2018

GRDP (Gross Regional Domestic Product) constitutes one of indicators to measure welfare level of a region. GRDP extrapolation in each year always is changed to get improvement the estimation. For over conforms by situation developing, BPS-Statistics Indonesia have done changing arithmetic base year from 2000 to 2010.

In 2018, total value of GRDP at current market price reached Rp 15,710.89 (in billion rupiahs), meanwhile GRDP 2018 at constant market price (2000=100) was Rp. 11,161.79 (in billion rupiahs). Formation sector of GRDP Batang Hari regency was varying, agricultural sector was 40,20 percents, followed by Agriculture sectors 11,35 percent and Mining and Quarrying sector 10,63 percent.

Economic growth runaway speed a region points out to increase macro economic performance attainment where developing 17 economic structures will get to be observed. Economic growth of Batang Hari Regency reached 6,74 percents in 2017

adalah sebesar 6,74 persen atau mengalami perlambatan dibandingkan tahun 2017 yang sebesar 10,19 persen. , or being acceralated compared to 2016 that reached 10,19 percents.

<https://batangharikab.bps.go.id>



## 12.1 SISTEM NERACA NASIONAL/SYSTEM OF NATIONAL ACCOUNTS

Tabel 12.1.1		Produk Domestik Regional Bruto Atas Dasar Harga Berlaku Menurut > % <sub>o</sub> v P v h • Z ] < μ% <sub>o</sub> š v š v P , Œ ] ~ i μ				
Table		Gross Regional Domestic Product at Current Market Prices by Industry in š v P , Œ ] Z P v Ç ~ u ] o o ] } v Œ μ% <sub>o</sub> ] Z •• U î				
Lapangan Usaha Industry		2014	2015	2016	2017*	2018**
(1)		(2)	(3)	(4)	(5)	(6)
A	Pertanian, Kehutanan, dan Perikanan <i>Agriculture, Forestry, and Fishing</i>	4,465.92	4,920.06	5,561.15	6,004.90	6,315.12
B	Pertambangan dan Penggalian/ <i>Mining and Quarrying</i>	1,329.74	1,231.06	1,196.76	1,544.26	1,672.93
C	Industri Pengolahan/ <i>Manufacturing</i>	1,388.21	1,503.51	1,605.99	1,702.11	1,782.88
D	Pengadaan Listrik dan Gas/ <i>Electricity and Gas</i>	4.17	5.11	6.44	7.88	8.59
E	Pengadaan Air, Pengelolaan Sampah, Limbah dan Daur Ulang <i>Water Supply, Sewerage, Waste Management and Remediation Activities</i>	8.70	9.36	10.10	11.49	12.94
F	Konstruksi/ <i>Construction</i>	722.23	792.59	864.79	944.37	1,020.50
G	Perdagangan Besar dan Eceran; Reparasi Mobil dan Sepeda Motor <i>Wholesale and Retail Trade; Repair of Motor</i>	870.23	1,020.55	1,200.93	1,350.70	1,490.17
H	Transportasi dan Pergudangan/ <i>Transportation and Storage</i>	174.66	195.89	219.34	234.64	252.81
I	Penyediaan Akomodasi dan Makan Minum/ <i>Accommodation and Food Service Activities</i>	39.50	45.47	52.51	58.56	64.82
J	Informasi dan Komunikasi/ <i>Information and Communication</i>	329.91	436.43	510.62	566.28	634.05
K	Jasa Keuangan dan Asuransi/ <i>Financial and Insurance</i>	228.93	243.57	270.31	283.05	285.72
L	Real Estat/ <i>Real Estate Activities</i>	136.05	157.92	179.55	191.63	208.51
M,N	Jasa Perusahaan/ <i>Business Activities</i>	8.93	10.11	11.42	12.23	13.18
O	Administrasi Pemerintahan, Pertahanan dan Jaminan Sosial Wajib <i>Public Administration and Defence; Compulsory Social Security</i>	515.04	633.04	701.92	745.09	799.55
P	Jasa Pendidikan/ <i>Education</i>	491.15	557.61	633.05	691.53	743.49
Q	Jasa Kesehatan dan Kegiatan Sosial/ <i>Human Health and Social Work Activities</i>	152.93	171.48	190.91	218.27	237.75
R,S,T,U	Jasa Lainnya/ <i>Other Services</i>	114.96	129.06	142.42	151.86	167.88
<b>Produk Domestik Regional Bruto/Gross Regional Domestic Product</b>		<b>10,981.27</b>	<b>12,062.83</b>	<b>13,358.22</b>	<b>14,718.84</b>	<b>15,710.89</b>

Sumber/Source: BPS, berbagai sensus, survei dan sumber lain/BPS-Statistics Indonesia, various census, survey, and other sources

\*) Angka Sementara / Provisional Figures\*\*) Angka Sangat Sementara / Very Provisional Figures

Tabel  
Table 12.1.2

**Produk Domestik Regional Bruto Atas Dasar Harga Konstan 2010 Menurut Lapangan Usaha di Kabupaten Batang Hari**  
**Gross Regional Domestic Product at 2010 Constant Market Prices by Industry in Batang Hari Regency (million rupiahs)**

	Lapangan Usaha Industry	2014	2015	2016	2017*	2018**
	(1)	(2)	(3)	(4)	(5)	(6)
A	Pertanian, Kehutanan, dan Perikanan <i>Agriculture, Forestry, and Fishing</i>	3,727.55	3,888.21	4,063.28	4,160.90	4,385.82
B	Pertambangan dan Penggalian/ <i>Mining and Quarrying</i>	1,366.08	1,365.14	1,408.53	1,598.32	1,682.89
C	Industri Pengolahan/ <i>Manufacturing</i>	1,191.58	1,225.43	1,252.73	1,288.52	1,321.32
D	Pengadaan Listrik dan Gas/ <i>Electricity and Gas</i>	4.16	4.57	5.03	5.34	5.67
E	Pengadaan Air, Pengelolaan Sampah, Limbah dan Daur Ulang <i>Water Supply, Sewerage, Waste Management and Remediation Activities</i>	7.52	7.92	8.24	8.96	9.79
F	Konstruksi/ <i>Construction</i>	615.50	653.60	689.09	720.24	755.31
G	Perdagangan Besar dan Eceran; Reparasi Mobil dan Sepeda Motor <i>Wholesale and Retail Trade; Repair of Motor</i>	659.72	713.42	767.74	807.57	865.57
H	Transportasi dan Pergudangan/ <i>Transportation and Storage</i>	135.97	144.33	153.28	160.84	169.07
I	Penyediaan Akomodasi dan Makan Minum/ <i>Accommodation and Food Service Activities</i>	31.15	34.25	37.67	40.78	44.23
J	Informasi dan Komunikasi/ <i>Information and Communication</i>	242.53	263.22	281.99	302.63	325.39
K	Jasa Keuangan dan Asuransi/ <i>Financial and Insurance</i>	177.78	181.80	195.97	200.41	194.97
L	Real Estat/ <i>Real Estate Activities</i>	114.30	117.92	121.72	126.75	132.67
M,N	Jasa Perusahaan/ <i>Business Activities</i>	6.81	7.24	7.65	7.99	8.34
O	Administrasi Pemerintahan, Pertahanan dan Jaminan Sosial Wajib <i>Public Administration and Defence; Compulsory Social Security</i>	374.08	397.22	418.99	433.57	448.83
P	Jasa Pendidikan/ <i>Education</i>	420.83	449.19	477.80	501.98	528.23
Q	Jasa Kesehatan dan Kegiatan Sosial/ <i>Human Health and Social Work Activities</i>	120.25	132.36	141.45	149.10	157.34
R,S,T,U	Jasa Lainnya/ <i>Other Services</i>	102.74	109.48	114.98	120.46	126.35
<b>Produk Domestik Regional Bruto/Gross Regional Domestic Product</b>		<b>9,298.57</b>	<b>9,695.29</b>	<b>10,146.14</b>	<b>10,634.36</b>	<b>11,161.79</b>

Sumber/Source: BPS, berbagai sensus, survei dan sumber lain/BPS-Statistics Indonesia, various census, survey, and other sources

\*) Angka Sementara / Provisional Figures\*\*) Angka Sangat Sementara / Very Provisional Figures

Tabel  
Table

12.1.3

**Distribusi Persentase Produk Domestik Regional Bruto Atas Dasar Harga Berlaku Menurut Lapangan Usaha di Kabupaten Batang Hari**  
**Percentage Distribution of Gross Regional Domestic Product at Current Market Prices by Industry in Batang Hari Regency**

	Lapangan Usaha Industry	2014	2015	2016	2017*	2018**
	(1)	(2)	(3)	(4)	(5)	(6)
A	Pertanian, Kehutanan, dan Perikanan <i>Agriculture, Forestry, and Fishing</i>	40.67	40.79	41.63	40.80	40.20
B	Pertambangan dan Penggalian/ <i>Mining and Quarrying</i>	12.11	10.21	8.96	10.49	10.65
C	Industri Pengolahan/ <i>Manufacturing</i>	12.64	12.46	12.02	11.56	11.35
D	Pengadaan Listrik dan Gas/ <i>Electricity and Gas</i>	0.04	0.04	0.05	0.05	0.05
E	Pengadaan Air, Pengelolaan Sampah, Limbah dan Daur Ulang <i>Water Supply, Sewerage, Waste Management and Remediation Activities</i>	0.08	0.08	0.08	0.08	0.08
F	Konstruksi/ <i>Construction</i>	6.58	6.57	6.47	6.42	6.5
G	Perdagangan Besar dan Eceran; Reparasi Mobil dan Sepeda Motor <i>Wholesale and Retail Trade; Repair of Motor</i>	7.92	8.46	8.99	9.18	9.48
H	Transportasi dan Pergudangan/ <i>Transportation and Storage</i>	1.59	1.62	1.64	1.59	1.61
I	Penyediaan Akomodasi dan Makan Minum/ <i>Accommodation and Food Service Activities</i>	0.36	0.38	0.39	0.40	0.41
J	Informasi dan Komunikasi/ <i>Information and Communication</i>	3	3.62	3.82	3.85	4.04
K	Jasa Keuangan dan Asuransi/ <i>Financial and Insurance</i>	2.08	2.02	2.02	1.92	1.82
L	Real Estat/ <i>Real Estate Activities</i>	1.24	1.31	1.34	1.30	1.33
M,N	Jasa Perusahaan/ <i>Business Activities</i>	0.08	0.08	0.09	0.08	0.08
O	Administrasi Pemerintahan, Pertahanan dan Jaminan Sosial Wajib <i>Public Administration and Defence; Compulsory Social Security</i>	4.69	5.25	5.25	5.06	5.09
P	Jasa Pendidikan/ <i>Education</i>	4.47	4.62	4.74	4.70	4.73
Q	Jasa Kesehatan dan Kegiatan Sosial/ <i>Human Health and Social Work Activities</i>	1.39	1.42	1.43	1.48	1.51
R,S,T,U	Jasa Lainnya/ <i>Other Services</i>	1.05	1.07	1.07	1.03	1.07
	<b>Produk Domestik Regional Bruto/Gross Regional Domestic Product</b>	<b>100</b>	<b>100.00</b>	<b>100.00</b>	<b>100.00</b>	<b>100.00</b>

Sumber/Source: BPS, berbagai sensus, survei dan sumber lain/BPS-Statistics Indonesia, various census, survey, and other sources

\*) Angka Sementara / Provisional Figures\*\*) Angka Sangat Sementara / Very Provisional Figures

**Tabel 12.1.4 Laju Pertumbuhan Produk Domestik Regional Bruto Atas Dasar Harga Konstan 2010 Menurut Lapangan Usaha di Kabupaten Batang Hari (juta rupiah),**  
**Growth Rate of Gross Regional Domestic Product at 2010 Constant Market Prices by Economic Sector, Kabupaten Batang Hari (in million rupiah)**

	Lapangan Usaha Industry	2014	2015	2016	2017*	2018**
	(1)	(2)	(3)	(4)	(5)	(6)
A	Pertanian, Kehutanan, dan Perikanan <i>Agriculture, Forestry, and Fishing</i>	12.38	4.31	4.50	2.40	5.41
B	Pertambangan dan Penggalian/ <i>Mining and Quarrying</i>	-1.7	-0.07	3.18	13.47	5.29
C	Industri Pengolahan/ <i>Manufacturing</i>	6.27	2.84	2.23	2.86	2.55
D	Pengadaan Listrik dan Gas/ <i>Electricity and Gas</i>	14.64	9.78	10.11	6.24	6.10
E	Pengadaan Air, Pengelolaan Sampah, Limbah dan Daur Ulang <i>Water Supply, Sewerage, Waste Management and Remediation Activities</i>	3.99	5.39	4.03	8.73	9.26
F	Konstruksi/ <i>Construction</i>	6.83	6.19	5.43	4.52	4.87
G	Perdagangan Besar dan Eceran; Reparasi Mobil dan Sepeda Motor <i>Wholesale and Retail Trade; Repair of Motor</i>	7.68	8.14	7.61	5.19	7.18
H	Transportasi dan Pergudangan/ <i>Transportation and Storage</i>	5.46	6.14	6.21	4.93	5.12
I	Penyediaan Akomodasi dan Makan Minum/ <i>Accommodation and Food Service Activities</i>	24.84	9.94	10.00	8.26	8.45
J	Informasi dan Komunikasi/ <i>Information and Communication</i>	7.1	8.53	7.13	7.32	7.52
K	Jasa Keuangan dan Asuransi/ <i>Financial and Insurance</i>	3.03	2.26	7.80	2.26	- 2.71
L	Real Estat/ <i>Real Estate Activities</i>	1.5	3.17	3.22	4.13	4.67
M,N	Jasa Perusahaan/ <i>Business Activities</i>	8.15	6.28	5.67	4.35	4.40
O	Administrasi Pemerintahan, Pertahanan dan Jaminan Sosial Wajib <i>Public Administration and Defence; Compulsory Social Security</i>	13.89	6.19	5.48	3.48	3.52
P	Jasa Pendidikan/ <i>Education</i>	1.48	6.74	6.37	5.06	5.23
Q	Jasa Kesehatan dan Kegiatan Sosial/ <i>Human Health and Social Work Activities</i>	13.95	10.07	6.87	5.41	5.52
R,S,T,U	Jasa Lainnya/ <i>Other Services</i>	6.18	6.55	5.03	4.76	4.89
	<b>Produk Domestik Regional Bruto/ Gross Regional Domestic Product</b>	<b>7.56</b>	<b>4.27</b>	<b>4.65</b>	<b>4.81</b>	<b>4.96</b>

Sumber/Source: BPS, berbagai sensus, survei dan sumber lain/BPS-Statistics Indonesia, various census, survey, and other sources

\*) Angka Sementara / Provisional Figures\*\*) Angka Sangat Sementara / Very Provisional Figures

**Tabel** 12.1.5 **Produk Domestik Regional Bruto Atas Dasar Harga Berlaku Menurut Pengeluaran di Kabupaten Batang Hari**  
**Table** 12.1.5 **Gross Regional Domestic Product at Current Market Prices by Expenditure in Batang Hari Regency (million rupiahs),**  
**î î î > î ð í**

Jenis Pengeluaran Type of Expenditure	2014	2015	2016	2017*	2018**
(1)	(2)	(3)	(4)	(5)	(6)
Pengeluaran Konsumsi Rumah Tangga/ <i>Household Consumption Expenditure</i>	5571307.94	5 906 783.42	6 302 774.52	6 890 238.08	7 337 074.54
Pengeluaran Konsumsi LNPRT/ <i>NPISH Consumption Expenditure</i>	38264.50	41 772.66	45 001.27	49 498.10	57 400.22
Pengeluaran Konsumsi Pemerintah/ <i>Government Consumption Expenditure</i>	810333.72	890 886.88	920 987.34	1 013 137.16	1 061 105.14
Pembentukan Modal Tetap Bruto/ <i>Gross Fixed Capital Formation</i>	3211129.25	3 162 751.66	3 330 074.68	3 487 815.95	3 697 415.94
Perubahan Inventori/ <i>Changes in Inventories</i>	-208859.56	40 980.61	40 288.17	28 361.12	32 645.09
Ekspor Barang dan Jasa/ <i>Exports of Goods and Services</i>	10347548.25	11 634 149.79	12 531 026.78	14 736 860.30	16 000 307.18
<u>Dikurangi</u> : Impor Barang dan Jasa/ <u>Less</u> : <i>Import of Goods and Services</i>	1559092.72	2 019 653.26	2 719 091.29	3 249 794.28	3 525 251.59
Diskrepansi Statistik <sup>1</sup> / <i>Statistical Discrepancies<sup>1</sup></i>	-	-	-	-	-
Produk Domestik Regional Bruto/ <i>Gross Regional Domestic Product</i>	10981268.58	12 062 828.49	13 358 217.27	14 718 844.69	15 710 892.52

Catatan/Note: <sup>1</sup> Butir penyeimbang (perbedaan antara PDRB menurut lapangan usaha dan PDRB menurut pengeluaran)/*Balancing item (the difference between GRDP by industry and GRDP by expenditure)*

Sumber/Source: BPS, berbagai sensus, survei dan sumber lain/*BPS-Statistics Indonesia, various census, survey, and other sources*

**Tabel** 12.1.6  
**Table**

**Produk Domestik Regional Bruto Atas Dasar Harga Konstan 2010 Menurut**  
**W v P o μ Œ v ] < μ % o š v š v P , Œ ] ~ i μ š**  
**Gross Regional Domestic Product at 2010 Constant Market Prices by**  
**Expenditure in Batang Hari Regency (million rupiahs), 2 ì í ð > î ï ó**

<b>Jenis Pengeluaran</b> <b>Type of Expenditure</b>	<b>2014</b>	<b>2015</b>	<b>2016</b>	<b>2017*</b>	<b>2018**</b>
(1)	(2)	(3)	(4)	(5)	(6)
Pengeluaran Konsumsi Rumah Tangga/ <i>Household Consumption Expenditure</i>	4425121.49	4 558 950.41	4 721 800.06	4 895 869.31	5 095 816.71
Pengeluaran Konsumsi LNPRT/ <i>NPISH Consumption Expenditure</i>	32079.97	34 048.14	35 253.64	36 713.14	41 478.51
Pengeluaran Konsumsi Pemerintah/ <i>Government Consumption Expenditure</i>	612053.15	624 156.34	602 923.62	651 919.98	679 871.39
Pembentukan Modal Tetap Bruto/ <i>Gross Fixed Capital Formation</i>	2647813.66	2 486 266.70	2 555 588.09	2 625 866.76	2 697 956.80
Perubahan Inventori/ <i>Changes in Inventories</i>	-186156.67	30 343.92	29 454.84	22 055.79	24 598.82
Ekspor Barang dan Jasa/ <i>Exports of Goods and Services</i>	9127490.03	9 704 828.58	10 056 757.07	11 482 317.78	12 233 873.60
<u>Dikurangi</u> : Impor Barang dan Jasa/ <u>Less</u> : <i>Import of Goods and Services</i>	1767655.77	1 961 521.73	2 201 124.33	2 401 932.92	2 622 062.82
Diskrepansi Statistik <sup>1</sup> / <i>Statistical Discrepancies</i> <sup>1</sup>	-	-	-	-	-
Produk Domestik Regional Bruto/ <i>Gross Regional Domestic Product</i>	9298567.37	9 695 287.24	10 146 144.57	10 634 357.89	11 161 785.05

Catatan/Note: <sup>1</sup> Butir penyeimbang (perbedaan antara PDRB menurut lapangan usaha dan PDRB menurut pengeluaran)/*Balancing item (the difference between GRDP by industry and GRDP by expenditure*  
Sumber/Source: BPS, berbagai sensus, survei dan sumber lain/*BPS-Statistics Indonesia, various census, survey, and other sources*

\*) Angka Sementara / *Provisional Figures*\*\*) Angka Sangat Sementara / *Very Provisional Figures*

**12.1.7 Distribusi Persentase Produk Domestik Regional Bruto  
Atas Dasar Harga Konstan 2010 Menurut Lapangan  
Usaha Kabupaten Batang Hari Tahun 2016-2018  
(Persen)**

**Tabel**  
**Table**

***Percentage Distribution of Gross Regional Domestic  
Product at Constant Market Price 2010 by Industrial  
Origin in Batang Hari Regency 2016-2018 (Persen)***

Lapangan Usaha (Industrial Origin)	2016*	2017**	2018 ***
(1)	(2)	(3)	(4)
1. Pertanian, Kehutanan, dan Perikanan/ <i>Agriculture, Forestry and Fishing</i>	40.05	39.13	39.29
2. Pertambangan dan Penggalian/ <i>Mining and Quarrying</i>	13.88	15.03	15.08
3. Industri Pengolahan/ <i>Manufacturing</i>	12.35	12.12	11.84
4. Pengadaan Listrik dan Gas/ <i>Electricity and Gas</i>	0.05	0.05	0.05
5. Pengadaan Air, Pengelolaan Sampah, Limbah dan Daur Ulang/ <i>Sater supply, Sewerage, Waste Management and Remediation Activities</i>	0.08	0.08	0.09
6. Konstruksi/ <i>Construction</i>	6.79	6.77	6.77
7. Perdagangan Besar dan Eceran; Reparasi Mobil dan Sepeda Motor/ <i>Wholesale and Retail Trade; Repair of Motor Vehicles and Motorcycles</i>	7.57	7.59	7.75
8. Transportasi dan Pergudangan/ <i>Transportation and Storage</i>	1.51	1.51	1.51
9. Penyediaan Akomodasi dan Makan Minum/ <i>Accommodation and Food Service Activities</i>	0.37	0.38	0.40
10. Informasi dan Komunikasi/ <i>Information and Food Service Activities</i>	2.78	2.85	2.92
11. Jasa Keuangan dan Asuransi/ <i>Financial and Insurance Activities</i>	1.93	1.88	1.75
12. Real Estat/ <i>Real Estate Activities</i>	1.20	1.19	1.19
13. Jasa Perusahaan/ <i>Business Activities</i>	0.08	0.08	0.07
14. Administrasi Pemerintahan, Pertahanan dan Jaminan Sosial Wajib/ <i>Public Administration and Defence Compulsory Social Security</i>	4.13	4.08	4.02
15. Jasa Pendidikan/ <i>Education</i>	4.71	4.72	4.73
16. Jasa Kesehatan dan Kegiatan Sosial/ <i>Human Health and Social Work Activities</i>	1.39	1.40	1.41
17. Jasa lainnya/ <i>Other Services Activities</i>	1.13	1.13	1.13
<b>Produk Domestik Regional Bruto/ Gross Regional Domestic Bruto</b>	<b>100.00</b>	<b>100.00</b>	<b>100.00</b>

Sumber: Badan Pusat Statistik Kabupaten Batang Hari

Source: BPS- Statistics Indonesia of Batang Hari Regency

\*) Angka Sementara / Provisional Figures\*\*) Angka Sangat Sementara / Very Provisional Figures

**12.1.8 Laju Pertumbuhan Produk Domestik Regional Bruto Atas Dasar Harga Berlaku Menurut Lapangan Usaha Kabupaten Batang Hari Tahun 2016-2018 (Persen)**  
**Growth Rate of Gross Regional Domestic Product at Current Market Price by Industrial Origin in Batang Hari Regency 2016-2018 (Persen)**

**Tabel**  
**Table**

Lapangan Usaha (Industrial Origin)		2016*	2017**	2018 ***
(1)	(2)	(3)	(4)	(4)
1.	Pertanian, Kehutanan, dan Perikanan/ <i>Agriculture, Forestry and Fishing</i>	13.03	7.98	5.17
2.	Pertambangan dan Penggalian/ <i>Mining and Quarrying</i>	-2.79	29.04	8.33
3.	Industri Pengolahan/ <i>Manufacturing</i>	6.82	5.98	4.75
4.	Pengadaan Listrik dan Gas/ <i>Electricity and Gas</i>	26.00	22.34	9.00
5.	Pengadaan Air, Pengelolaan Sampah, Limbah dan Daur Ulang/ <i>Sater supply, Sewerage, Waste Management and Remediation Activities</i>	7.88	13.71	12.67
6.	Konstruksi/ <i>Construction</i>	9.11	9.20	8.06
7.	Perdagangan Besar dan Eceran; Reparasi Mobil dan Sepeda Motor/ <i>Wholesale and Retail Trade; Repair of Motor Vehicles and Motorcycles</i>	17.67	12.47	10.33
8.	Transportasi dan Pergudangan/ <i>Transportation and Storage</i>	11.97	6.97	7.75
9.	Penyediaan Akomodasi dan Makan Minum/ <i>Accommodation and Food Service Activities</i>	15.49	11.52	10.69
10.	Informasi dan Komunikasi/ <i>Information and Food Service Activities</i>	17.00	10.90	11.97
11.	Jasa Keuangan dan Asuransi/ <i>Financial and Insurance Activities</i>	10.98	4.89	0.94
12.	Real Estat/ <i>Real Estate Activities</i>	13.70	6.72	8.81
13.	Jasa Perusahaan/ <i>Business Activities</i>	12.93	7.12	7.77
14.	Administrasi Pemerintahan, Pertahanan dan Jaminan Sosial Wajib/ <i>Public Administration and Defence Compulsory Social Security</i>	10.88	6.15	7.31
15.	Jasa Pendidikan/ <i>Education</i>	13.53	9.24	7.51
16.	Jasa Kesehatan dan Kegiatan Sosial/ <i>Human Health and Social Work Activities</i>	11.33	14.34	8.92
17.	Jasa lainnya/ <i>Other Services Activities</i>	10.36	6.63	10.55
<b>Produk Domestik Regional Bruto/Gross Regional Domestic Bruto</b>		<b>10.74</b>	<b>10.19</b>	<b>6.74</b>

Sumber: Badan Pusat Statistik Kabupaten Batang Hari

Source: BPS- Statistics Indonesia of Batang Hari Regency

\*) Angka Sementara / Provisional Figures\*\*) Angka Sangat Sementara / Very Provisional Figures



### 12.1.9 Indeks Perkembangan Produk Domestik Regional Bruto Atas Dasar Harga Berlaku Menurut Lapangan Usaha

**Tabel**  
**Table**

### *Development Index of Gross Regional Domestic Product at Current Market Price by Industrial Origin in Batang Hari Regency 2016-2018*

Lapangan Usaha (Industrial Origin)		2016*	2017**	2018 ***
(1)		(2)	(3)	(4)
1.	Pertanian, Kehutanan, dan Perikanan/ <i>Agriculture, Forestry and Fishing</i>	190.08	205.25	215.85
2.	Pertambangan dan Penggalian/ <i>Mining and Quarrying</i>	160.14	206.64	223.86
3.	Industri Pengolahan/ <i>Manufacturing</i>	178.53	189.22	198.20
4.	Pengadaan Listrik dan Gas/ <i>Electricity and Gas</i>	217.84	266.50	290.49
5.	Pengadaan Air, Pengelolaan Sampah, Limbah dan Daur Ulang/ <i>Sater supply, Sewerage, Waste Management and Remediation Activities</i>	150.70	171.37	193.08
6.	Konstruksi/ <i>Construction</i>	203.48	222.21	240.12
7.	Perdagangan Besar dan Eceran; Reparasi Mobil dan Sepeda Motor/ <i>Wholesale and Retail Trade; Repair of Motor Vehicles and Motorcycles</i>	238.39	268.12	295.81
8.	Transportasi dan Pergudangan/ <i>Transportation and Storage</i>	199.69	213.62	230.17
9.	Penyediaan Akomodasi dan Makan Minum/ <i>Accommodation and Food Service Activities</i>	235.49	262.61	290.69
10.	Informasi dan Komunikasi/ <i>Information and Food Service Activities</i>	274.26	304.15	340.55
11.	Jasa Keuangan dan Asuransi/ <i>Financial and Insurance Activities</i>	230.51	241.37	243.65
12.	Real Estat/ <i>Real Estate Activities</i>	187.76	200.38	218.03
13.	Jasa Perusahaan/ <i>Business Activities</i>	192.66	206.38	222.43
14.	Administrasi Pemerintahan, Pertahanan dan Jaminan Sosial Wajib/ <i>Public Administration and Defence Compulsory Social Security</i>	258.59	274.49	294.55
15.	Jasa Pendidikan/ <i>Education</i>	181.63	198.41	213.32
16.	Jasa Kesehatan dan Kegiatan Sosial/ <i>Human Health and Social Work Activities</i>	218.79	250.15	272.47
17.	Jasa lainnya/ <i>Other Services Activities</i>	167.26	178.34	197.15
<i>Produk Domestik Regional Bruto/ Gross Regional Domestic Bruto</i>		195.28	215.17	229.67

Sumber: Badan Pusat Statistik Kabupaten Batang Hari

Source: BPS- Statistics Indonesia of Batang Hari Regency

\*J Angka Sementara / Provisional Figures\*\*J) Angka Sangat Sementara / Very Provisional Figures

**12.1.10 Indeks Perkembangan Produk Domestik Regional  
Bruto Atas Dasar Harga Konstan 2010 Menurut  
Lapangan Usaha Kabupaten Batang Hari Tahun 2016-  
2018**

**Tabel**  
**Table**

**Development Index of Gross Regional Domestic Product  
at Constant Market Price 2010 by Industrial Origin in  
Batang Hari Regency 2016-2018**

Lapangan Usaha (Industrial Origin)		2016*	2017**	2018 ***
(1)		(2)	(3)	(4)
1.	Pertanian, Kehutanan, dan Perikanan/ <i>Agriculture, Forestry and Fishing</i>	138.88	142.22	149.91
2.	Pertambangan dan Penggalian/ <i>Mining and Quarrying</i>	188.48	213.88	225.19
3.	Industri Pengolahan/ <i>Manufacturing</i>	139.26	143.24	146.89
4.	Pengadaan Listrik dan Gas/ <i>Electricity and Gas</i>	170.04	180.66	191.69
5.	Pengadaan Air, Pengelolaan Sampah, Limbah dan Daur Ulang/ <i>Sater supply, Sewerage, Waste Management and Remediation Activities</i>	122.98	133.71	146.09
6.	Konstruksi/ <i>Construction</i>	162.14	169.47	177.72
7.	Perdagangan Besar dan Eceran; Reparasi Mobil dan Sepeda Motor/ <i>Wholesale and Retail Trade; Repair of Motor Vehicles and Motorcycles</i>	152.40	160.31	171.82
8.	Transportasi dan Pergudangan/ <i>Transportation and Storage</i>	139.55	146.43	153.93
9.	Penyediaan Akomodasi dan Makan Minum/ <i>Accommodation and Food Service Activities</i>	168.93	182.89	198.35
10.	Informasi dan Komunikasi/ <i>Information and Food Service Activities</i>	151.46	162.54	174.77
11.	Jasa Keuangan dan Asuransi/ <i>Financial and Insurance Activities</i>	167.12	170.90	166.26
12.	Real Estat/ <i>Real Estate Activities</i>	127.28	132.54	138.72
13.	Jasa Perusahaan/ <i>Business Activities</i>	129.12	134.74	140.67
14.	Administrasi Pemerintahan, Pertahanan dan Jaminan Sosial Wajib/ <i>Public Administration and Defence Compulsory Social Security</i>	154.35	159.73	165.35
15.	Jasa Pendidikan/ <i>Education</i>	137.09	144.03	151.56
16.	Jasa Kesehatan dan Kegiatan Sosial/ <i>Human Health and Social Work Activities</i>	162.11	170.88	180.31
17.	Jasa lainnya/ <i>Other Services Activities</i>	135.03	141.46	148.38
<b>Produk DomestikRegional Bruto/Gross Regional Domestic Bruto</b>		<b>148.32</b>	<b>155.46</b>	<b>163.17</b>

Sumber: Badan Pusat Statistik Kabupaten Batang Hari

Source: BPS- Statistics Indonesia of Batang Hari Regency

\*) Angka Sementara / Provisional Figures\*\*) Angka Sangat Sementara / Very Provisional Figures

**12.1.11 Indeks Harga Implisit Produk Domestik Regional Bruto  
Menurut Lapangan Usaha (2010 = 100) Kabupaten  
Batang Hari Tahun 2016-2018**

**Tabel**  
**Table**

***Implicit Price Index of Gross Regional Domestic Product by  
Industrial Origin (2010 = 100) in Batang Hari Regency  
2016-2018***

	Lapangan Usaha (Industrial Origin)	2016*	2016**	2018 ***
	(1)	(2)	(3)	(4)
1.	Pertanian, Kehutanan, dan Perikanan/ <i>Agriculture, Forestry and Fishing</i>	136.86	144.32	143.99
2.	Pertambangan dan Penggalian/ <i>Mining and Quarrying</i>	84.97	96.62	99.41
3.	Industri Pengolahan/ <i>Manufacturing</i>	128.20	132.10	134.93
4.	Pengadaan Listrik dan Gas/ <i>Electricity and Gas</i>	128.11	147.52	151.54
5.	Pengadaan Air, Pengelolaan Sampah, Limbah dan Daur Ulang/ <i>Sater supply, Sewerage, Waste Management and Remediation Activities</i>	122.54	128.16	132.16
6.	Konstruksi/ <i>Construction</i>	125.50	131.12	135.11
7.	Perdagangan Besar dan Eceran; Reparasi Mobil dan Sepeda Motor/ <i>Wholesale and Retail Trade; Repair of Motor Vehicles and Motorcycles</i>	156.42	167.25	172.16
8.	Transportasi dan Pergudangan/ <i>Transportation and Storage</i>	143.10	145.88	149.53
9.	Penyediaan Akomodasi dan Makan Minum/ <i>Accommodation and Food Service Activities</i>	139.40	143.59	146.55
10.	Informasi dan Komunikasi/ <i>Information and Food Service Activities</i>	181.08	187.12	194.86
11.	Jasa Keuangan dan Asuransi/ <i>Financial and Insurance Activities</i>	137.93	141.24	146.54
12.	Real Estat/ <i>Real Estate Activities</i>	147.51	151.19	157.17
13.	Jasa Perusahaan/ <i>Business Activities</i>	149.21	153.17	158.12
14.	Administrasi Pemerintahan, Pertahanan dan Jaminan Sosial Wajib/ <i>Public Administration and Defence Compulsory Social Security</i>	167.53	171.85	178.14
15.	Jasa Pendidikan/ <i>Education</i>	132.49	137.76	140.75
16.	Jasa Kesehatan dan Kegiatan Sosial/ <i>Human Health and Social Work Activities</i>	134.96	146.39	151.11
17.	Jasa lainnya/ <i>Other Services Activities</i>	123.86	126.07	132.87
	<i>Produk Domestik Regional Bruto/ Gross Regional Domestic Bruto</i>	131.66	138.41	140.76

Sumber: Badan Pusat Statistik Kabupaten Batang Hari

Source: BPS- Statistics Indonesia of Batang Hari Regency

\*J) Angka Sementara / Provisional Figures\*\*J) Angka Sangat Sementara / Very Provisional Figures

**12.1.12 Laju Pertumbuhan Indeks Harga Implisit Produk Domestik Regional Bruto Menurut Lapangan Usaha Kabupaten Batang Hari Tahun 2016-2018 (Persen)**  
**Growth Rate of Gross Regional Domestic Product by Industrial Origin in Batang Hari Regency 2016-2018 (Persen)**

**Tabel**  
**Table**

Lapangan Usaha (Industrial Origin)		2016*	2017**	2018 ***
(1)		(2)	(3)	(4)
1.	Pertanian, Kehutanan, dan Perikanan/ <i>Agriculture, Forestry and Fishing</i>	8.16	5.45	-0.23
2.	Pertambangan dan Penggalian/ <i>Mining and Quarrying</i>	-5.78	13.71	2.89
3.	Industri Pengolahan/ <i>Manufacturing</i>	4.49	3.04	2.14
4.	Pengadaan Listrik dan Gas/ <i>Electricity and Gas</i>	14.43	15.15	2.73
5.	Pengadaan Air, Pengelolaan Sampah, Limbah dan Daur Ulang/ <i>Sater supply, Sewerage, Waste Management and Remediation Activities</i>	3.70	4.58	3.12
6.	Konstruksi/ <i>Construction</i>	3.49	4.48	3.04
7.	Perdagangan Besar dan Eceran; Reparasi Mobil dan Sepeda Motor/ <i>Wholesale and Retail Trade; Repair of Motor Vehicles and Motorcycles</i>	9.35	6.92	2.93
8.	Transportasi dan Pergudangan/ <i>Transportation and Storage</i>	5.43	1.95	2.50
9.	Penyediaan Akomodasi dan Makan Minum/ <i>Accommodation and Food Service Activities</i>	5.00	3.01	2.06
10.	Informasi dan Komunikasi/ <i>Information and Food Service Activities</i>	9.21	3.34	4.14
11.	Jasa Keuangan dan Asuransi/ <i>Financial and Insurance Activities</i>	2.95	2.39	3.76
12.	Real Estat/ <i>Real Estate Activities</i>	10.15	2.49	3.96
13.	Jasa Perusahaan/ <i>Business Activities</i>	6.87	2.66	3.23
14.	Administrasi Pemerintahan, Pertahanan dan Jaminan Sosial Wajib/ <i>Public Administration and Defence Compulsory Social Security</i>	5.12	2.58	3.66
15.	Jasa Pendidikan/ <i>Education</i>	6.73	3.98	2.17
16.	Jasa Kesehatan dan Kegiatan Sosial/ <i>Human Health and Social Work Activities</i>	4.17	8.47	3.22
17.	Jasa lainnya/ <i>Other Services Activities</i>	5.07	1.78	5.39
<b>Produk Domestik Regional Bruto/ Gross Regional Domestic Bruto</b>		<b>5.82</b>	<b>5.13</b>	<b>1.70</b>

Sumber: Badan Pusat Statistik Kabupaten Batang Hari

Source: BPS- Statistics Indonesia of Batang Hari Regency

\*) Angka Sementara / Provisional Figures\*\*) Angka Sangat Sementara / Very Provisional Figures





Sensus  
Penduduk  
2020

# DATA

MENCERDASKAN BANGSA

*Enlighten The Nation*



**BADAN PUSAT STATISTIK  
KABUPATEN BATANG HARI**  
*BPS-Statistics of Batang Hari Regency*  
Jl. Jend Sudirman Muara Bulian 36613  
Telp/Fax (0743) 21008  
Email : [bps1504@bps.go.id](mailto:bps1504@bps.go.id)  
Home Page : <https://batangharikab.bps.go.id>

